


RECENSEMENT DE LA CIRCULATION EN 1970



INSTITUT NATIONAL DE STATISTIQUE

ROYAUME DE BELGIQUE

MINISTÈRE DES AFFAIRES ÉCONOMIQUES

Royaume de Belgique

MINISTÈRE DES AFFAIRES ÉCONOMIQUES

INSTITUT NATIONAL DE STATISTIQUE

Rue de Louvain 44 - 1000 Bruxelles

RECENSEMENT DE LA CIRCULATION

EN 1970

TABLE DES MATIERES

	<u>Page</u>
I. <u>Méthode - Analyse des résultats</u>	2
A. Description de la méthode	2
I.- Recensement ordinaire	2
1° Période et durée du recensement	2
2° Etendue des opérations du recensement	4
3° Localisation des postes de comptage	4
4° Estimation de l'intensité de la circulation en certains points du réseau routier	5
5° Classification des catégories de véhicules	5
6° Calcul de l'intensité moyenne de la circulation	6
II.- Recensement des véhicules venant de l'étranger	6
B. Analyse des résultats	6
1° La circulation routière dans l'ensemble du pays et son évolution depuis 1949	6
2° L'intensité de la circulation dans chaque province	8
3° Répartition du trafic dans le temps	8
4° Le trafic sur les grands axes internationaux (routes E)	10
5° Résultats du recensement du trafic des véhicules étrangers	12
<u>Graphiques</u>	
Graphique I : Fréquences par heure du trafic les dimanches, samedis et jours ouvrables	17
Graphique II : Intensité de la circulation en 1970 et 1965 sur les principales routes belges	
II. <u>Tableaux détaillés</u>	
Tableau 1 : Moyenne diurne du nombre de véhicules recensés	20
Tableau 2 : Moyenne diurne estimée du nombre de véhicules à un nombre de points du réseau routier et volume maximum à ces mêmes points	114
Tableau 3 : Moyenne diurne du nombre de véhicules recensés au cours des années de comptage 1952, 1955, 1960, 1965 et 1970	126
Tableau 4 : Moyenne nocturne du nombre de véhicules recensés aux postes de comptage où on a compté au cours de la nuit	156
Tableau 5 : Moyenne diurne du nombre de véhicules étrangers recensés	160

RECENSEMENT DE LA CIRCULATION ROUTIERE EN 1970

I. METHODE - ANALYSE DES RESULTATS

A.- Description de la méthode

Comme cela se fait tous les cinq ans, le Ministère des Travaux publics a organisé, au cours de l'année 1970, un recensement de la circulation routière. L'Institut national de Statistique a été chargé des travaux de dépouillement. Ce recensement a eu lieu simultanément et selon les mêmes modalités dans tous les pays de l'Europe, conformément aux recommandations du Comité des Transports terrestres de la Commission économique pour l'Europe à GENEVE, organe de l'O.N.U.

Conjointement au recensement ordinaire de l'intensité du trafic sur toutes les routes de l'Etat, il a été procédé sur les routes d'intérêt international à un comptage des véhicules étrangers par pays d'origine.

I.- Le recensement ordinaire

1° Période et durée du recensement

Comme par le passé, la période d'observation a été répartie sur l'année entière.

Les comptages diurnes commençaient à 6 heures pour se terminer à 22 heures. Les comptages nocturnes étaient effectués de 22 heures à 6 heures.

Lors des recensements précédents, on a recensé durant 15 jours différents de l'année. Les jours de comptage étaient les mêmes pour tous les postes.

Pour le comptage nocturne, 7 nuits étaient prévues. En 1970, on n'a pas compté aux mêmes jours à tous les postes de comptage. Ainsi cinq calendriers ont été établis dont 2 de 14 jours et 3 de 7 jours de comptage. Pour le comptage de nuit, un seul calendrier a été retenu.

Les cinq calendriers pour le comptage diurne sont donnés ci-après. Le chiffre en regard de chaque date donne le coefficient de pondération qui a été appliqué aux données du recensement pour calculer des moyennes journalières pour toute l'année (cfr. point 6).

1. Premier calendrier de 14 jours de comptage (1)

<u>Date</u>	<u>Jour de la semaine</u>	<u>Pondération</u>
25 janvier	dimanche	1
2 mars	lundi	4
4 avril	samedi	1
24 avril	vendredi	2
26 avril	dimanche	1
14 mai	jeudi	2
3 juin	mercredi	2
13 juillet	lundi	2
26 juillet	dimanche	1
4 août	mardi	2
12 septembre	samedi	1
25 octobre	dimanche	1
5 novembre	jeudi	4
11 décembre	vendredi	4

28

(1) Ce calendrier a été appliqué aux postes où s'effectuaient aussi des comptages nocturnes.

2. Deuxième calendrier de 14 jours de comptage

<u>Date</u>	<u>Jour de la semaine</u>	<u>Pondération</u>
1er janvier	dimanche	1
9 mars	lundi	4
11 avril	samedi	1
17 avril	vendredi	2
19 avril	dimanche	1
21 mai	jeudi	2
10 juin	mercredi	2
6 juillet	lundi	2
9 août	dimanche	1
11 août	mardi	2
19 septembre	samedi	1
18 octobre	dimanche	1
29 octobre	jeudi	4
18 décembre	vendredi	4
		28

3. Premier calendrier de 7 jours de comptage

<u>Date</u>	<u>Jour de la semaine</u>	<u>Pondération</u>
6 avril	lundi	4
22 avril	mercredi	4
28 mai	jeudi	4
6 septembre	dimanche	4
15 septembre	mardi	4
25 septembre	vendredi	4
3 octobre	samedi	4
		28

4. Deuxième calendrier de 7 jours de comptage

<u>Date</u>	<u>Jour de la semaine</u>	<u>Pondération</u>
14 avril	mardi	4
29 avril	mercredi	4
4 mai	lundi	4
10 mai	dimanche	4
10 septembre	jeudi	4
18 septembre	vendredi	4
10 octobre	samedi	4
		28

5. Troisième calendrier de 7 jours de comptage

<u>Date</u>	<u>Jour de la semaine</u>	<u>Pondération</u>
12 avril	dimanche	4
25 mai	lundi	4
5 juin	vendredi	4
6 octobre	mardi	4
14 octobre	mercredi	4
22 octobre	jeudi	4
7 novembre	samedi	4
		28

Dans les calendriers de 14 jours de comptage, on relève chaque fois 8 jours ouvrables, 4 dimanches et 2 samedis. Dans les calendriers de 7 jours de comptage figurent 5 jours ouvrables, 1 dimanche et 1 samedi.

A certains postes d'observation, on a également effectué des comptages de nuit. Cela s'est fait aux postes de comptage auxquels le calendrier I du recensement diurne avait été attribué.

Les comptages de nuit ont été effectués aux six dates suivantes :

Dates	Jours de la semaine
Nuit du 2 au 3 mars	lundi - mardi
Nuit du 24 au 25 avril	vendredi - samedi
Nuit du 3 au 4 juin	mercredi - jeudi
Nuit du 13 au 14 juillet	lundi - mardi
Nuit du 26 au 27 juillet	dimanche - lundi
Nuit du 12 au 13 septembre	samedi - dimanche

On remarquera qu'il s'agit ici de quatre nuits venant après un jour ouvrable, une nuit suivant un samedi et une nuit succédant à un dimanche.

2° Etendue des opérations de recensement

En 1970, 822 postes de comptage ont fonctionné contre 819 en 1965. En 1970 cependant, 284 nouveaux postes ont été créés, tandis que 281 postes, établis en 1965, ont disparu. Cependant à 274 points où un poste de comptage avait disparu, une estimation de l'intensité de la circulation a été effectuée en prenant comme base les résultats du comptage à un poste voisin. La façon dont cette estimation a été effectuée est exposée au point 4 de ce chapitre.

De cette manière, on a obtenu 1 096 postes d'observation englobant l'ensemble des routes de l'Etat, pour autant qu'il ne s'agissait pas de sections de routes traversant les grandes agglomérations urbaines.

Par rapport aux recensements de la circulation routière de 1965, il s'agit là d'une amélioration sensible, étant donné que des comptages sur les routes secondaires de l'Etat étaient alors pratiquement inexistantes.

Parmi les 822 postes de comptage effectifs, il y en avait 65 où l'on a compté pendant 14 jours et 6 nuits, 335 où l'on a compté pendant 14 jours et 422 où l'on a compté pendant 7 jours.

3° Localisation des postes de comptage

Lors du recensement de 1970, les postes de comptage qui avaient déjà fonctionné en 1965 ont, en principe, été établis aux mêmes endroits qu'en cette seconde année. Cependant, pour des raisons d'ordre pratique, il a fallu déplacer certains postes. Le Service du trafic routier a toutefois évité, dans la mesure du possible, d'éloigner un poste de comptage de plus d'un kilomètre de l'endroit où il était établi lors du recensement précédent.

Par ailleurs, des postes de comptage supplémentaires ont été créés sur les autoroutes qui ont été achevées dans l'entre-temps, sur d'autres nouvelles routes ainsi que sur des routes secondaires de l'Etat, où la circulation n'avait pas été recensée auparavant.

Le tableau 1 donne la répartition du nombre de postes de comptage par province, par genre de route et d'après la nature du poste de comptage.

Tableau 1.- Nombre de postes d'observation (1) et longueur des sections de routes correspondantes

Provinces	1970										1965	
	Autoroutes			Routes ordinaires de l'Etat			Routes non numérotées		Total		Total	
	Nombre de postes de comptage	Longueur des sections de route où le comptage a eu lieu (km)	Longueur totale du réseau (km)	Nombre de postes de comptage	Longueur des sections de route où le comptage a eu lieu (km)	Longueur totale du réseau (km)	Nombre de postes de comptage	Longueur des sections de route où le comptage a eu lieu (km)	Nombre de postes de comptage	Longueur des sections de route où le comptage a eu lieu (km)	Nombre de postes de comptage	Longueur des sections de route où le comptage a eu lieu (km)
Anvers	6	42	73	82	736	904			88	778	66	648
Brabant	6	46	65	94	828	933	6	34	106	908	98	734
Hainaut	3	38	80	116	995	1 035			119	1 033	103	703
Liège	13	77	97	158	1 300	1 601	8	49	179	1 426	126	769
Limbourg	6	62	52	84	749	893			90	811	61	448
Luxembourg	-	-	-	136	1 346	1 386			136	1 346	88	721
Namur	-	-	-	139	1 255	1 434			139	1 255	90	564
Flandre orient.	4	58	86	111	908	1 039			115	966	87	512
Flandre occid.	2	41	35	119	962	1 122			121	1 003	100	644
LE ROYAUME	40	364	488	1 039	9 079	10 347	14	83	1 093	9 526	819	5 743

(1) Y compris les points où le trafic a été estimé sur la base des données d'un poste de comptage se situant à proximité.

4° Estimation de l'intensité de la circulation en certains points du réseau routier

Comme il a été signalé plus haut, on a renoncé au comptage de l'intensité de la circulation pour un nombre important de postes de comptage ayant fonctionné en 1965 et avant. L'intensité de la circulation en ces points pouvait en effet être déduite des données des postes de comptage avoisinants. A cet effet, la formule suivante a été appliquée :

$$Q_A = C Q_B^D$$

où Q_A = intensité de la circulation au point A

Q_B = intensité de la circulation au point de comptage B, où le recensement a eu lieu effectivement

C et D : paramètres résultant des recensements précédents.

5° Classification des catégories de véhicules

Les véhicules à recenser ont été classés dans une des catégories suivantes :

1) Voitures particulières pour personnes

Cette catégorie comprend les véhicules automobiles à 4 roues, utilisés pour le transport de personnes, y compris les voitures dites commerciales comportant au maximum 9 places (celle du chauffeur incluse) avec ou sans remorque (les roulettes étant groupées avec les remorques). Font également partie de cette catégorie, les ambulances et corbillards; les autocars et les autobus n'y sont pas compris.

2) Bus

Comprend les autobus, les autocars, les trolleybus avec ou sans remorque.

3) Camionnettes

Comprend les camionnettes proprement dites et les voitures transformées pour servir au transport de marchandises jusqu'à 1.500 kg, avec ou sans remorque.

4) Tracteur sans remorque

Comprend les tracteurs sans remorque. Toutefois, les tracteurs ne servant pas au transport de marchandises, tels que les tracteurs agricoles, ont été mentionnés sous une autre rubrique.

5) Camions à deux essieux

Comprend les camions à deux essieux, chargés ou vides, sans remorque.

6) Camions à trois essieux

Comprend les camions à trois essieux, chargés ou vides, sans remorque.

7) Tracteurs avec semi-remorque

Comprend les tracteurs avec semi-remorque.

8) Trains routiers

Comprend les camions avec une ou plusieurs remorques et les tracteurs avec semi-remorque et une ou plusieurs remorques.

9) Véhicules spéciaux

Comprend les véhicules spéciaux qui n'appartiennent à aucune des catégories précitées, tels que, par exemple, les locomobiles, les rouleaux compresseurs, le matériel automobile d'entrepreneur et les machines agricoles tirées par des tracteurs agricoles.

10) Motos

Comprend les motocyclettes avec ou sans side-car, y compris les scooters et les tricyclettes à moteur, tels que les tricyclettes d'invalides.

11) Véломoteurs

Comprend les véломoteurs, les tandems et tricyclettes à pédales avec moteur auxiliaire, roulant sur la chaussée, sur un accotement ou sur la piste cyclable.

12) Bicyclettes et tandems.

Comprend les bicyclettes et tricyclettes à pédales mais sans moteur auxiliaire, roulant sur la chaussée, sur un accotement ou sur la piste cyclable.

6° Calcul de l'intensité moyenne de la circulation

Pour calculer des moyennes représentatives de l'intensité de la circulation, on a appliqué, comme en 1965, la formule recommandée par le Comité des Transports terrestres de la Commission économique pour l'Europe. De cette façon, il devient possible de comparer les résultats du recensement de la circulation avec ceux des autres pays européens.

Cette formule consiste à appliquer au trafic de chaque jour de comptage un coefficient de pondération. Elle s'écrit de la façon suivante :

$$\frac{1(A + C + E + I + K + L) + 2(D + F + G + H + J) + 4(B + M + N)}{28}$$

Les caractères utilisés représentent les différents jours de comptage. Les six samedis et dimanches des calendriers 1 et 2, représentés pour les caractères A, C, E, I, K et L, chacun pondéré avec le coefficient 1, influencent les résultats pour environ 20 %. D'autre part, on a attribué aux jours ouvrables des mois d'hiver, représenté par les caractères B, M et N, un plus grand poids (coefficient de pondération 4) qu'aux jours ouvrables de l'été, représentés par les caractères D, F, G, H et J (coefficient de pondération 2). Cette façon de travailler est expliquée par le fait que le nombre de jours de comptage durant les mois d'hiver était moins élevé que celui durant les mois d'été.

Cette formule ne pouvait être appliquée aux postes de comptage où l'on n'a compté que 7 jours. On a considéré que la moyenne diurne de l'intensité de la circulation à ces postes de comptage correspond à la moyenne non pondérée des résultats des 7 jours de comptage. Cette hypothèse est acceptable parce que les 7 jours de comptage comprennent un dimanche, un samedi et cinq jours ouvrables.

Pour les comptages de nuit, on a également considéré que la moyenne nocturne du trafic correspondait à la moyenne non pondérée des chiffres des six nuits de comptage.

Enfin, aux postes où on a compté également pendant la nuit, la moyenne journalière a été obtenue par addition de la moyenne diurne et de la moyenne nocturne.

II. Recensement des véhicules venant de l'étranger

Les véhicules étrangers ont été recensés d'après le pays d'origine à un certain nombre de postes de comptage situés sur les axes d'intérêt international.

a) Période et durée de recensement

Celles-ci étaient les mêmes que celles du calendrier I du recensement ordinaire, c'est-à-dire celui comportant 14 journées de recensement différentes.

Bien qu'on ait eu l'intention d'effectuer également un comptage nocturne des véhicules étrangers, des chiffres à ce sujet n'ont pu être obtenus, l'obscurité n'ayant pas permis au personnel chargé du comptage de noter la nationalité des véhicules.

b) Véhicules recensés

Ce recensement a été limité aux véhicules à moteur. Ceux-ci ont été ventilés en une rubrique "Voitures de personnes" et une rubrique "Véhicules pour le transport de marchandises". La nationalité des véhicules fut également enregistrée.

B. Analyse des résultats

1° La circulation routière dans l'ensemble du pays et son évolution depuis 1949.

Le tableau 2 donne un aperçu de la composition du trafic, comme celui-ci peut être déduit des différents recensement de la circulation.

En 1970, 78,1 % du trafic étaient représentés par les voitures de personnes. Les camions représentaient 11,2 %, les camionnettes 5,9 % et les trains routiers 1,3 % de la circulation. Ainsi les véhicules utilitaires totalisaient 18,4 % du trafic. Le reste du trafic s'élevait à 3,5 %, dont 1,5 % pour les autobus et autocars, 1,4 % pour les vélomoteurs, 0,4 % pour les motocyclettes et scooters et 0,2 % pour les véhicules spéciaux.

Une évolution nette s'est dégagée dans la composition du trafic au cours des différents recensements. On constate que la part des voitures de personnes est croissante. En 1949, elles ne représentaient que 61,0 % du trafic total. Le tableau 2 montre nettement que ce pourcentage s'est accru continuellement pour atteindre 78,1 % en 1970. Ceci allait de pair avec une diminution relative des véhicules utilitaires, dont la part passait de 27,7 % en 1949 à 18,4 % en 1970. C'était également le cas pour les motocyclettes, les vélomoteurs et les scooters qui baissaient de 8,2 % en 1949 à 1,8 % en 1970.

Tableau 2.- Composition du trafic en pourcent

Nature des véhicules	1949	1952	1955	1960	1965	1970
- Voitures privées	61,0	62,5	63,4	66,0	73,8	78,1
- Autobus et autocars	1,9	1,5	1,6	1,6	1,7	1,5
- Véhicules pour le transport de marchandises	27,7	25,8	24,5	22,4	20,3	18,5
dont : - Camionnettes et tracteurs routiers sans remorque	8,4	8,1	7,9	7,7	6,7	5,9
- Camions et tracteurs avec remorque	19,3	17,7	16,6	14,7	11,5	11,2
- Trains routiers					2,1	1,3
- Véhicules spéciaux	0,1	0,2	0,3	0,2	0,2	0,2
- Motocyclettes et scooters	8,2	7,2	7,5	5,0	1,4	0,4
- Vélomoteurs		2,2	2,5	4,7	2,6	1,4
- Véhicules tirés par des animaux	1,1	0,6	0,2	0,1	-	-
Total général	100,0	100,0	100,0	100,0	100,0	100,0

Tableau 3.- Recensement de la circulation routière : résultats généraux pour le Royaume

	Nombre de véhicules comptés en 1970		Augmentation et diminution en pourcent par rapport aux recensements précédents				
	Nombre	En % du total	1970/1965	1965/1960	1960/1955	1955/1952	1952/1949
Voitures privées	4 561	78,1	43,8	58,1	40,8	52,7	40,0
Autobus et autocars	85	1,5	16,4	39,5	31,1	73,1	9,0
Véhicules pour le transport de marchandises	1 077	18,4	23,2	28,8	23,8	42,6	27,4
- Camionnettes et tracteurs routiers sans remorque	344	5,9	19,9	20,3	32,2	44,8	32,4
dont : - camionnettes	325	5,6					
- tracteurs routiers sans remorque	19	0,3					
- Camions et tracteurs avec semi-remorque	656	11,2	32,5	27,2	29,9	36,7	21,4
dont : - camions avec deux essieux	434	7,4					
- camions avec trois essieux	55	0,9					
- tracteurs avec semi-remorque	167	2,9					
- Trains routiers	77	1,3	- 16,3	87,8	- 25,6	68,8	52,9
Véhicules spéciaux	14	0,2	55,6	32,9	-	66,7	200,0
Motocyclettes et scooters	21	0,4	- 65,6	- 63,1	- 9,3	60,5	55,4
Vélomoteurs	84	1,4	- 25,0	- 31,3	156,7		
Total :	5 842	100,0	35,8	40,3	35,1	50,9	36,6

Le tableau 3 donne un aperçu de l'intensité moyenne de la circulation au cours des différentes années de recensement. En interprétant les chiffres, il convient de tenir compte du fait que l'intensité moyenne de la circulation a été calculée de façon à obtenir la comparabilité d'une année de recensement avec la suivante. On a obtenu ce résultat en calculant les taux de croissance ou de diminution d'une année de recensement par rapport à l'autre, sur base des mêmes postes de comptage.

De 1965 à 1970 on constate une progression de l'intensité de la circulation de l'ordre de 35,8 %. Depuis 1949, l'accroissement d'une année de recensement à l'autre a oscillé entre 35 % et 51 %. Le plus fort accroissement a cependant été constaté pendant la période de 1952-1955.

Pour toutes les périodes, l'augmentation des voitures privées a été plus prononcée que l'accroissement total de la circulation. Pour les voitures privées seules, l'augmentation a varié entre 40 % et 58 %.

Quant aux véhicules destinés au transport de marchandises, l'accroissement a chaque fois été plus modéré. Dans le groupe des véhicules destinés au transport de marchandises, le progrès enregistré, en ce qui concerne les camions à trois essieux et les tracteurs avec semi-remorques, a été sensationnel entre 1965 et 1970. L'intensité de la circulation causée par ce genre de véhicules a, en effet, doublé au cours de cette période de cinq ans.

L'évolution de l'intensité de la circulation peut également être comparée aux modifications intervenues dans l'importance du parc automobile. Le tableau 4 fournit quelques chiffres caractéristiques.

Tableau 4.- Accroissement en pourcent de l'intensité de la circulation et du nombre de véhicules inscrits en Belgique

Années de recensement	Voitures privées (autobus et autocars exceptés)				Véhicules à moteur destinés au transport de marchandises (1)			
	Accroissement d'un recensement à l'autre		Accroissement (année de référence : 1949)		Accroissement d'un recensement à l'autre		Accroissement (année de référence : 1949)	
	Intensité de la circulation	Véhicules	Intensité de la circulation	Véhicules	Intensité de la circulation	Véhicules	Intensité de la circulation	Véhicules
1949	100,0	100,0	100,0	100,0	100,0	100,0	100,0	100,0
1952	140,0	140,0	140,0	140,0	127,4	112,6	127,4	112,6
1955	152,7	146,7	213,8	206,6	142,6	106,6	181,7	120,0
1960	140,8	154,2	301,0	318,6	123,8	123,9	224,9	148,7
1965	158,1	170,1	475,9	542,0	128,8	129,0	290,0	191,8
1970	143,8	153,4	684,3	831,0	123,2	110,2	357,3	211,4

(1) Il s'agit de camionnettes, camions et tracteurs routiers. Toutefois, dans les colonnes se rapportant à l'intensité de la circulation, les trains routiers et les tracteurs routiers avec semi-remorque sont également repris.

Il montre que l'intensité de la circulation due aux voitures privées s'est accrue de 6,8 % en 1970 par rapport à 1949. Cependant, au cours de cette même période, le nombre de voitures privées a été multiplié par 8,3. Proportionnellement, l'intensité de la circulation a donc moins augmenté. A cet égard, on peut constater qu'au cours de la décennie 1960 - 1970 surtout, l'accroissement de l'intensité de la circulation a été moindre que celui du nombre de voitures privées.

En ce qui concerne l'intensité de la circulation des véhicules servant au transport de marchandises, on a observé un accroissement légèrement supérieur à celui du parc automobile correspondant. En 1970, l'augmentation du trafic provoqué par ces véhicules a été 3,6 fois plus élevée qu'en 1949. Par contre, le nombre de camions, de camionnettes et de tracteurs routiers n'a dépassé que de 2,1 fois celui de 1949. Il est vraisemblable que ces véhicules sont actuellement utilisés plus qu'auparavant.

2. Intensité de la circulation dans chaque province

Le tableau 5 permet de se faire une idée de l'intensité moyenne de la circulation par poste de comptage dans les différentes provinces.

En ce qui concerne le trafic global, les provinces d'Anvers, de Brabant, de Flandre orientale et de Limbourg, dépassent la moyenne du royaume. Le trafic de beaucoup le plus intense est enregistré dans les provinces d'Anvers et de Brabant, où l'on compte respectivement 9 495 et 8 961 véhicules par poste et par jour de comptage. La Flandre orientale avec 6 687 et le Limbourg avec 5 962 se placent un peu au-dessus de la moyenne du royaume, tandis que la Flandre occidentale avec 5 585, le Hainaut avec 5 262 et Liège avec 4 992 se situent légèrement en deçà de celle-ci. Le trafic est par contre, relativement faible dans les provinces peu peuplées de Namur et de Luxembourg, où l'on a dénombré respectivement 3 599 et 1 665 véhicules par jour et par poste de comptage.

Entre 1965 et 1970, c'est dans les provinces de Namur (46,7 %) et de Brabant (41,5 %) que l'intensité de la circulation routière a le plus augmenté. L'accroissement a également dépassé la moyenne du Royaume dans la province de Limbourg (37,6 %) et de Flandre occidentale (36,3 %). Il a été le plus faible dans le Hainaut (27,9 %) et le Luxembourg (24,2 %).

3. Répartition du trafic par heure

Le tableau 6 donne la répartition en pourcent du trafic par heure pour les dimanches, samedis et jours ouvrables. Elle a été obtenue en calculant la moyenne arithmétique des pourcentages respectifs par heure des 4 dimanches, des 2 samedis et des 8 jours ouvrables figurant au premier calendrier. Le même tableau indique la fréquence moyenne horaire du trafic en 1970, 1965, 1960 et 1955 pour l'ensemble des jours ouvrables, des samedis et des dimanches.

Tableau 5.- Intensité moyenne de la circulation par province et par poste de comptage

Provinces	Voitures de personnes			Véhicules utilitaires			Motocyclettes, scooters et vélomoteurs			Total		
	Nombre en 1970	Nombre en 1965	Augmentation 1970/1965 %	Nombre en 1970	Nombre en 1965	Augmentation 1970/1965 %	Nombre en 1970	Nombre en 1965	Augmentation 1970/1965 %	Nombre en 1970	Nombre en 1965	Augmentation 1970/1965 %
Anvers	7 529	5 416	39,0	1 837	1 494	23,0	129	261	- 50,6	9 495	7 171	32,4
Brabant	7 246	4 819	50,4	1 628	1 331	22,3	88	135	- 34,8	8 962	6 285	42,6
Hainaut	4 118	3 034	35,7	982	791	24,1	162	249	- 34,9	5 262	4 074	29,2
Liège	4 037	2 881	40,1	865	686	26,1	92	145	- 36,6	4 994	3 712	34,5
Limbourg	4 529	3 117	45,3	1 300	966	34,6	109	208	- 47,6	5 938	4 291	38,4
Luxembourg	1 348	1 037	30,0	271	229	18,3	46	73	- 37,0	1 665	1 339	24,3
Namur	2 909	1 891	53,8	611	443	37,9	78	106	- 26,4	3 598	2 440	47,5
Flandre orientale	5 121	3 609	41,9	1 416	1 143	23,9	130	218	- 40,4	6 667	4 970	34,1
Flandre occidentale	4 548	3 164	43,7	918	745	23,2	118	194	- 39,2	5 584	4 103	36,1
Le Royaume	4 646	3 245	42,9	1 091	864	25,5	105	173	- 40,1	5 842	4 282	35,9

Tableau 6.- Répartition du trafic par heure (ensemble des véhicules)

Heures	1970				1965	1960	1955
	Dimanche	Samedi	jours ouvrables	Moyenne	Moyenne	Moyenne	Moyenne
6 - 7	0,94	1,96	3,60	3,08	2,82	2,69	2,51
7 - 8	1,63	3,50	7,03	6,10	5,38	5,13	4,80
8 - 9	3,03	5,47	7,35	6,69	6,21	6,18	6,29
9 - 10	5,20	6,82	6,78	6,59	6,50	6,84	7,16
10 - 11	6,61	7,60	6,31	6,43	6,61	6,86	6,99
11 - 12	6,39	7,24	5,71	5,91	6,21	6,30	6,39
12 - 13	5,61	6,67	5,22	5,37	5,62	5,61	5,71
13 - 14	6,61	6,84	6,62	5,85	6,19	6,23	6,25
14 - 15	8,74	8,44	6,53	6,98	7,38	7,49	7,63
15 - 16	7,73	8,10	6,65	6,93	7,19	7,32	7,50
16 - 17	7,85	7,55	7,77	7,84	7,70	7,67	7,86
17 - 18	9,66	7,66	9,54	9,44	9,35	9,10	8,81
18 - 19	9,51	7,46	8,24	8,33	8,43	8,24	7,95
19 - 20	8,60	6,44	6,33	6,58	6,58	6,47	6,39
20 - 21	6,93	4,96	4,39	4,70	4,69	4,64	4,58
21 - 22	4,97	3,34	2,94	3,20	3,15	3,23	3,18
	100,00	100,00	100,00	100,00	100,00	100,00	100,00

Les jours ouvrables entre 6 et 7 heures, le trafic ne peut pas être qualifié d'intense. Entre 7 et 9 heures la population active se rend à son lieu de travail. Aussi ce laps de temps accuse-t-il une forte pointe en ce qui concerne les chiffres des fréquences horaires. Après 9 heures la circulation diminue à nouveau pour atteindre son point le plus bas entre 12 et 13 heures. Ensuite, le trafic augmente progressivement pour atteindre une nouvelle pointe entre 17 et 19 heures. Il baisse graduellement après 19 heures. Aux environs de 20 heures, il est encore aussi dense qu'à midi. Après 20 heures, l'intensité de la circulation continue à décroître pour tomber entre 21 et 22 heures en dessous du niveau de 6 à 7 heures du matin.

Les samedis, le trafic s'intensifie moins rapidement que les jours ouvrables. Cependant, entre 10 et 11 heures, il est aussi important que pendant l'heure où, les jours ouvrables, l'on se rend au travail. Entre 11 et 14 heures la circulation diminue quelque peu, mais elle reste encore relativement forte. Elle s'amplifie considérablement entre 14 et 15 heures, moment qui peut être considéré comme l'heure de pointe du samedi, elle reste très dense jusqu'à 19 heures environ, puis s'atténue rapidement.

Les dimanches, elle est plus lente encore à s'animer que les samedis. Dans la matinée, on constate que l'heure de pointe se situe de 11 à 12 heures. Entre 12 et 13 heures la circulation connaît un creux assez prononcé. Le dimanche après-midi, l'intensité du trafic accuse deux sommets, soit entre 14 heures et 15 heures et entre 17 et 19 heures, ce dernier étant le plus important. Après 19 heures, la circulation demeure encore très dense jusqu'à 21 heures.

Une comparaison entre les données des recensements de 1955, 1960, 1965 et 1970 démontre que les fréquences horaires tendent à augmenter dans le temps, entre 6 et 9 heures et entre 17 et 22 heures. Les fréquences horaires accusent forcément une baisse correspondante entre 9 et 17 heures.

Le graphique I fournit une image de l'intensité maximale absolue du trafic pendant les jours ouvrables, les samedis et les dimanches.

Il montre qu'une pointe est atteinte le dimanche entre 18 et 19 heures. On peut d'ailleurs affirmer que le dimanche à partir de 10 heures, le trafic est plus intense que les autres jours. Le samedi aussi, la circulation est plus forte que les jours ouvrables entre 10 et 16 heures. Toutefois, la pointe très typique enregistrée les jours ouvrables de 17 à 18 heures ne s'observe pas le samedi. Il convient en outre de tenir compte du fait que peu de véhicules utilitaires prennent la route les samedis et dimanches, de sorte que le trafic plus intense n'occasionne pas nécessairement ces jours-là des embouteillages plus importants que les jours ouvrables.

4. Trafic sur les grandes artères internationales (routes E)

Les routes E seront traitées séparément en raison de l'importance nationale et internationale qu'elles revêtent pour notre pays. Les principaux résultats enregistrés aux postes de comptage diurnes et nocturnes établis sur ces routes sont consignés au tableau 7.

Si l'on prend comme critère de trafic très intense une moyenne journalière de 20 000 véhicules, on constate qu'en 1970, ce nombre a été dépassé le plus fortement sur l'artère E 10 MONS - BRUXELLES - ANVERS à WILLEBROEK (38 401 véhicules par jour). Sur cette même route E le nombre journalier de véhicules excéda également 20 000 à STROMBEEK-BEVER (27 514) et à BRASSCHAAT (21 544).

En 1970, une partie seulement de l'autoroute E 10 passant au sud de BRUXELLES était en service. La circulation était déjà très intense sur ce tronçon (19 216 véhicules par jour à RUISBROEK).

Après l'axe vertical de notre réseau routier (E 10), l'axe horizontal E 5 (OSTENDE, BRUXELLES, LIEGE) est la seconde artère internationale du pays quant à la densité du trafic. Le chiffre le plus élevé a été relevé à Grand-Bigard (31 633 véhicules par jour) et à MERELBEKE (27 020). A HERSTAL aussi, le passage des véhicules est particulièrement élevé (23 469).

Parmi les autres routes E, la E 3 (TURNHOUT - ANVERS - GAND - COURTRAI), la E 39 (ANVERS - HASSELT) et la E 40 (BRUXELLES - NAMUR - BASTOGNE) sont également très fréquentées. Citons encore OVERIJSE (23 408) sur la E 40, WOMMELGEM (23 084) sur la E 39 et MELSELE (20 204) sur la E 3 comme points à forte intensité de circulation.

L'accroissement du trafic, exprimé en pourcentages, figure dans les deux dernières colonnes du tableau 7. La croissance la plus élevée a été observée sur toute la longueur de la E 39 (ANVERS - HASSELT - AIX-LA-CHAPELLE) et de la E 40 (BRUXELLES - NAMUR - BASTOGNE). Sur cette dernière, elle était déjà considérable au cours de la période 1960-1965.

Etant donné l'importance des routes E pour le transport de marchandises, nous insérons ici le tableau 8 contenant les moyennes journalières du nombre de véhicules destinés au transport de marchandises circulant sur ces artères.

La commune de WILLEBROEK située sur la E 10 constitue le point d'observation où est enregistré le plus grand nombre de véhicules affectés au transport de marchandises (6 725 par jour). STROMBEEK-BEVER (4 949) sur la même route E vient en deuxième position.

D'autres endroits à trafic élevé en ce qui concerne le transport de marchandises, sont situés sur la section ANVERS - COURTRAI, de la E 3, sur la E 39, entre ANVERS et HASSELT, et sur la E 5 entre BRUXELLES et GAND et dans la région liégeoise.

A tous les points de comptage de la E 39 ANVERS - HASSELT - AIX-LA-CHAPELLE, l'accroissement du nombre des camions est sensiblement plus élevé que pour l'ensemble du réseau routier belge. La même remarque s'applique, bien que dans une moindre mesure, à la E 40 BRUXELLES - NAMUR - BASTOGNE.

Tableau 7.- Principaux résultats du recensement de la circulation sur les routes " E " (tous véhicules)

Routes et postes de comptage			Moyenne journalière du nombre total de véhicules pendant les 14 jours de comptage (de 6 à 6 H).			Accroissement en pourcent de la moyenne journalière par rapport au recensement précédent	
Numérotation nationale de la route	Numéro du poste de comptage	Situation du poste de comptage	en	en	en	1970 par rapport à 1965	1965 par rapport à 1960
			1970	1965	1960		
E 3 LILLE - COURTRAI - GAND - ANVERS - EINDHOVEN							
N 14	3025	Mouseron (Hainaut)	6 383	5 721	4 725	11,6	21,0
N 14	9016	Harelbeke (Flandre occident.)	16 246	14 055	9 535	15,6	47,4
N 14	8027	Petegem (Flandre orient.)	17 182	15 257	9 537	12,6	59,9
N 14	8024	Lochristi (Flandre orient.)	17 624	14 028	10 429	25,6	34,5
N 14	8019	Melsele (Flandre orient.)	20 204	15 673	12 148	28,9	29,0
N 14	1023	Schilde (Anvers)	17 456	12 487	8 288	39,8	50,6
E 5 CALAIS - OSTENDE - GAND - BRUXELLES - LIEGE - AIX-LA-CHAPELLE							
N 72	9089	Adinkerke (Flandre occident.)	2 860	2 454	1 411	16,5	73,9
N 72	9087	Lombardzijde (Flandre occident.)	5 644	4 723	3 606	19,5	30,9
A 10	9501	Beernem (Flandre occident.)	18 097	13 690	9 430	32,2	45,2
A 10	8503	Merebeke (Flandre orient.)	27 020	21 406	14 862	26,2	44,0
A 10	2504	Grand Bigard (Brabant)	31 633	24 435	17 463	29,5	39,9
N 3	2011	Kumtich (Brabant)	16 703	14 009	11 111	19,2	26,1
N 3	4002	Loncin (Liège)	7 921	14 041	9 444	- 43,6	48,7
A 3	4502	Herstal (Liège)	23 469	10 576	-	121,9	-
A 3	4505	Baelen (Liège)	11 362	7 390	-	53,7	-
E 9 MAASTRICHT - LIEGE - BASTOGNE - ARLON - LUXEMBOURG							
N 39	5059	Mouland (Limbourg)	3 405	2 790	1 771	22,0	57,5
N 15	4010	Rouvreux (Liège)	5 119	3 877	3 672	32,0	5,6
N 15	6013	Vaux-Chavanne (Lux.)	2 335	1 968	1 323	18,6	48,7
N 15	6018	Bastogne (Lux.)	4 230	3 270	2 090	29,4	56,5
N 4	6008	Martelange (Lux.)	5 482	4 016	3 151	36,5	27,7
E 10 CAMBRAI - MONS - BRUXELLES - ANVERS - BREDA							
N 22	3036	Thulin (Hainaut)	4 689	3 790	2 626	23,7	44,3
N 22	3034	Quaregnon (Hainaut)	15 649	11 625	9 132	34,6	27,3
N 7	3012	Braine-Le-Comte	12 907	10 178	7 894	26,8	29,0
N 7	2021	St. Pieters-Leeuw (Brabant)	17 777	17 458	14 786	1,8	18,1
A 7	3501	Thieu (Hainaut)	9 655	-	-	-	-
A 7	2503	Ruisbroek (Brabant)	19 216	-	-	-	-
N 177	2073	Strombeek-Bever (Brabant)	27 514	20 637	15 863	33,3	30,1
N 177	1054	Willebroek (Anvers)	38 401	29 434	20 869	30,5	41,0
N 1	1006	Brasschat (Anvers)	21 544	11 327	6 997	90,2	61,8
E 39 ANVERS - HASSELT - AIX-LA-CHAPELLE							
A 13	1502	Wommelgem (Anvers)	23 084	13 482	-	71,2	-
A 13	1505	Oevel (Anvers)	16 930	10 264	-	64,9	-
A 13	5502	Kuringen (Limbourg)	13 396	8 140	-	64,6	-
A 13	5506	Millen (Limbourg)	10 498	5 703	-	84,1	-
E 40 BRUXELLES - NAMUR - BASTOGNE							
A 4	2501	Overijse (Brabant)	23 408	17 092	-	36,9	-
N 4	2015	Corroy-le-Grand (Brab.)	15 062	10 260	7 013	46,8	46,3
N 4	7003	Bovesse (Namur)	13 150	8 935	6 213	47,2	43,8
N 4	7006	Courrières (Namur)	9 789	6 289	4 126	55,7	52,4
N 4	7011	Pessoux (Namur)	7 854	5 714	3 062	37,5	86,6
N 4	6004	Champlon (Lux.)	7 561	3 923	2 803	92,7	40,0
E 41 MONS - CHARLEROI - NAMUR - LIEGE							
N 22	3031	Bray (Hainaut)	6 405	8 291	6 474	- 22,8	28,1
N 22	3028	Châtelet (Hainaut)	7 479	12 461	10 501	- 40,0	18,7
N 17	7019	Lives-sur-Meuse (Namur)	7 452	6 132	4 331	21,5	41,6
N 17	4015	Ampsin (Liège)	6 800	4 713	3 211	44,3	46,8

5° Résultats du recensement de la circulation des véhicules étrangers

En raison de l'importance internationale des routes E, on a groupé, au tableau 9, les principaux résultats du recensement des véhicules étrangers circulant sur ces artères. Ces résultats feront l'objet d'une analyse succincte dans les lignes qui suivent. On traitera ensuite séparément le trafic des véhicules provenant de chacun des pays voisins.

Dans la description de la méthode on a déjà fait remarquer que le trafic nocturne de véhicules étrangers ne pouvait être recensé. Les chiffres se rapportent donc seulement aux moyennes journalières enregistrées de 6 à 22 h, et ne peuvent dès lors être comparés aux moyennes journalières des tableaux 7 et 8.

a) Les véhicules étrangers sur les routes E

En 1970, la moyenne journalière du nombre de voitures privées étrangères s'est élevée à plus de 1 000 pour 7 des 40 points de comptage où ces véhicules ont été dénombrés. Ces postes étaient répartis sur les routes E 5, E 9, E 10 et E 39.

Il est évident que le plus grand nombre de voitures privées étrangères a été noté, à proximité de la frontière. Ceci explique les chiffres particulièrement élevés, enregistrés pour BRASSCHAAT sur la E 10 (2 880), pour BAELEN sur la E 5 (2 127) et pour ADINKERKE, située également sur la E 5 (1 433).

Les camions étrangers empruntent surtout la E 3, la E 39, la section LIEGE-AIX-LA-CHAPELLE de la E 5 et la E 10. Les chiffres les plus élevés ont été enregistrés à BRASSCHAAT sur la E 10 entre ANVERS et BREDA (en moyenne 1 630 camions par jour), à WILLEBROEK sur la E 10 (810), à BAELEN sur la E 5 entre LIEGE et AIX-LA-CHAPELLE (780) et à PETEGEM sur la E 3 entre GAND et COURTRAI (706).

b) Les véhicules venant des pays avoisinants pris séparément

Les tableaux 10 à 14 reproduits ci-après donnent pour chacun des pays avoisinants la moyenne journalière des véhicules enregistrés entre 6 et 22 h. Il convient toutefois de signaler que les chiffres de la R.F. d'Allemagne englobent également les véhicules autrichiens et que, parmi les véhicules britanniques, figurent aussi les irlandais.

En ce qui concerne les Pays-Bas, la route de l'Etat n°1 BRUXELLES-BREDA (ou E 10) constitue de loin la voie d'accès la plus importante. La grosse majorité des véhicules néerlandais (3 806) ont en effet été enregistrés au poste de comptage de BRASSCHAAT entre ANVERS et BREDA.

A WILLEBROEK également, sur la route de l'Etat n° 177 BRUXELLES-BOOM-ANVERS, un trafic intense de voitures néerlandaises (570) a été observé. D'autres voies d'accès empruntées par les néerlandais sont les routes E 9 et E 3. C'est ainsi qu'à MOULAND sur la E 9 la moyenne journalière est de 1 198 voitures néerlandaises et que tous les postes de comptage sur la E 3 ont relevé des chiffres assez importants.

A l'intérieur du pays de nombreuses voitures néerlandaises ont emprunté le E 39.

L'autoroute E 5 constitue évidemment la grande voie d'accès pour la République fédérale d'Allemagne. C'est ainsi que l'on a dénombré, en moyenne, 2 013 véhicules allemands par jour à BAELEN, entre LIEGE et AIX-LA-CHAPELLE. A l'intérieur du pays, on note un trafic allemand intense sur toute l'autoroute ANVERS-LIEGE, ainsi qu'à ZAVENTEM sur la route de l'Etat n° 2 BRUXELLES-MAASTRICHT.

Quant aux véhicules français, ils peuvent emprunter diverses voies d'accès. Le trafic des véhicules français est le plus intense à ADINKERKE sur la E 5 (1 206) et à KOKSIJDE sur la route de l'Etat n° 561 NIEUPORT-LA PANNE. Ceci s'explique par l'afflux de touristes français au littoral.

Parmi les autres voies d'accès qu'utilisent les véhicules français citons encore les E 10, E 3 et E 41.

Les véhicules britanniques se déplacent surtout sur la E 5 entre OSTENDE et BRUXELLES,

Enfin pour ce qui est des voitures luxembourgeoises, c'est surtout à MARTELANGUE que sont enregistrés les passages les plus fréquents, soit en moyenne 592 véhicules. Ce poste est situé sur la route E 9.

Tableau 8 : Principaux résultats du recensement des véhicules destinés au transport de marchandises sur les routes E

Routes et postes de comptage			Moyenne journalière du nombre total de véhicules pendant les 14 jours de comptage (de 6 à 6 H)			Accroissement en pourcent de la moyenne journalière par rapport au recensement précédent	
Numérotation nationale des routes	Numéro du poste de comptage	Situation du poste de comptage	en	en	en	1970 par rapport à 1965	1965 par rapport à 1960
			1970	1965	1960		
E 3 LILLE - COURTRAI - GAND - ANVERS - EINDHOVEN							
N 14	3025	Mouscron (Hainaut)	1 062	892	903	19,0	- 1,2
N 14	0016	Harelbeke (Fl. Occ.)	2 987	2 773	1 772	7,7	56,5
N 14	8027	Petegem (Fl. Orientale)	4 345	4 296	2 512	1,1	71,0
N 14	8024	Lochristi (Fl. Orientale)	4 769	3 921	2 526	21,6	55,2
N 14	8019	Melsele (Fl. Orientale)	3 822	3 145	2 749	21,5	14,4
N 14	1023	Schilde (Anvers)	2 020	1 564	1 140	29,2	37,2
E 5 CALAIS - OSTENDE - GAND - BRUXELLES - LIEGE - AIX-LA-CHAPELLE							
N 72	9089	Adinkerke (Fl. Occ.)	334	275	103	21,5	168,6
N 72	9087	Lombardzijde (Fl. Occ.)	518	517	429	0,2	20,4
A 10	9501	Beernem (Fl. Occ.)	1 949	1 560	1 039	24,9	50,1
A 10	8503	Merebeke (Fl. Orientale)	3 813	3 116	2 133	22,4	46,1
A 10	2504	Grand-Bigard (Brabant)	4 557	3 734	2 650	22,0	40,9
N 3	2011	Kumtich (Brabant)	3 439	2 875	2 767	19,6	3,9
N 3	4002	Loncin (Liège)	928	2 795	2 211	- 66,8	26,4
A 3	4502	Herstal (Liège)	4 757	2 373	-	100,5	-
A 3	4505	Baelen (Liège)	2 467	1 499	-	64,6	-
E 9 MAASTRICHT - LIEGE - BASTOGNE - ARLON - LUXEMBOURG							
N 39	5059	Mouland (Limbourg)	434	436	246	- 0,5	77,3
N 15	4010	Rouvieux (Liège)	484	423	410	14,4	3,3
N 15	6013	Vaux-Chavanne (Luxembourg)	286	249	176	14,9	41,3
N 15	6018	Bastogne (Luxembourg)	502	410	266	22,4	54,1
N 4	6008	Martelange (Luxembourg)	1 184	800	535	48,0	49,7
E 10 CAMBRAI - MONS - BRUXELLES - ANVERS - BREDA							
N 22	3036	Thulin (Hainaut)	585	518	322	12,9	60,9
N 22	3034	Quaregnon (Hainaut)	1 420	1 203	1 131	18,0	6,4
N 7	3012	Braine-le-Comte (Hainaut)	2 239	2 139	1 352	4,7	58,3
N 7	2021	St.-Pieters-Leeuw (Brabant)	3 075	3 486	2 797	- 11,8	24,7

A 7	3501	Thieu (Hainaut)	1 997	-	-	-	-
A 7	2503	Ruisbroek (Brabant)	1 758	-	-	-	-

N 177	2073	Strombeek-Bever (Brabant)	4 949	4 583	3 206	8,0	43,0
N 177	1054	Willebroek (Anvers)	6 725	6 050	4 435	11,2	36,4
N 1	1006	Brasschaat (Anvers)	3 600	2 319	1 368	55,2	69,5
E 39 ANVERS - HASSELT - AIX-LA-CHAPELLE							
A 13	1502	Wommelgem (Anvers)	4 477	2 720	-	64,6	-
A 13	1505	Oevel (Anvers)	4 363	2 452	-	77,9	-
A 13	5502	Kuringen (Limbourg)	3 709	2 005	-	85,0	-
A 13	5506	Millen (Limbourg)	2 850	1 623	-	75,6	-
E 40 BRUXELLES - NAMUR - BASTOGNE							
A 4	2501	Overijse (Brabant)	2 182	1 749	-	24,8	-
N 4	2015	Corroy-le-Grand (Brabant)	2 067	1 562	1 080	32,3	44,6
N 4	7003	Bovesse (Namur)	2 268	1 285	960	76,5	33,9
N 4	7006	Courrières (Namur)	1 333	994	650	34,1	53,0
N 4	7011	Pessoux (Namur)	1 241	925	531	34,2	74,3
N 4	6004	Champlon (Luxembourg)	1 730	854	547	102,6	56,0
E 41 MONS - CHARLEROI - NAMUR - LIEGE							
N 22	3031	Bray (Hainaut)	722	1 413	870	- 48,9	62,5
N 22	3028	Châtelet (Hainaut)	972	1 726	1 681	- 43,7	2,7
N 17	7019	Lives-sur-Meuse (Namur)	1 217	1 042	730	16,8	42,6
N 17	4015	Ampsin (Liège)	817	690	512	18,4	34,7

Tableau 9.- Résultats du recensement des véhicules étrangers sur les routes "E"

Routes et postes de comptage			Moyenne journalière du nombre de voitures privées étrangères (de 6 à 22 h)					Moyenne journalière du nombre de véhicules étrangers destinés au transport de marchandises (de 6 à 22 h)					Moyenne journalière du nombre total de véhicules étrangers (de 6 à 22 h)				
Numérotation nationale des routes	Numéro du poste de comptage	Situation du poste de comptage	Années			Pourcentages d'augmentation ou de diminution		Années			Pourcentages d'augmentation ou de diminution		Années			Pourcentages d'augmentation ou de diminution	
			1970	1965	1960	1970	1965	1960	1970	1965	1960	1970	1965	1960	1970	1965	1960
			1965	1960	1965	1960	1965	1960	1965	1960	1965	1960	1965	1960	1965	1960	
E 3 LILLE - COURTRAI - GAND - ANVERS - EINDHOVEN																	
N 14	3025	Mouscron (Hainaut)	401	784	629	-48,9	24,6	52	106	50	-51,0	112,0	453	890	679	-49,0	31,1
N 14	9016	Harelbeke (Fl.Occ.)	848	514	312	64,98	64,7	579	282	104	105,32	171,1	1 427	796	416	79,2	91,3
N 14	8027	Petegem (Fl.Or.)	791	412	294	91,99	40,1	706	307	134	129,97	129,1	1 497	719	428	108,2	68,0
N 14	8024	Lochristi (Fl.Or.)	551	486	332	13,37	46,4	410	368	138	11,41	166,7	961	854	470	12,5	81,7
N 14	8019	Melsele (Fl.Or.)	835	977	442	-14,5	121,0	567	454	132	24,89	243,9	1 402	1 431	574	-2,0	149,3
N 14	1023	Schilde (Anvers)	563	320	253	75,94	26,5	254	124	98	104,84	26,5	817	444	351	84,0	26,5
E 5 CALAIS - OSTENDE - GAND - BRUXELLES - LIEGE - AIX-LA-CHAPELLE																	
N 72	9089	Adinkerke (Fl.Occ.)	1 433	1 226	571	16,88	114,7	71	59	43	20,34	37,2	1 504	1 285	614	17,0	109,3
N 72	9087	Lombardsijde (Fl.Occ.)	151	134	92	12,6	45,6	30	20	10	50,0	100,0	181	154	102	17,5	51,0
A 10	9501	Beernem (Fl.Occ.)	906	704	463	28,69	52,0	65	25	36	160,00	-30,6	971	729	498	33,20	46,4
A 10	8503	Merebeke (Fl.Occ.)	930	935	.	-0,5	.	177	91	.	94,51	.	1 107	1 026	.	7,9	.
A 10	2504	Grand-Bigard (Brabant)	994	826	517	20,34	59,8	172	67	46	156,72	45,6	1 166	893	563	30,6	58,6
N 3	2011	Kumtich (Brabant)	859	768	487	11,85	57,7	159	146	82	8,90	78,0	1 018	914	569	11,4	60,6
N 3	4002	Loncin (Liège)	75	793	345	-90,5	129,9	18	178	61	-89,9	191,8	93	971	406	-90,4	139,2
A 3	4505	Baelen (Liège)	2 127	1 759	490	20,92	259,0	780	337	67	131,45	403,0	2 907	2 096	557	38,7	276,3
E 9 MAASTRICHT - LIEGE - BASTOGNE - ARLON - LUXEMBOURG																	
N 39	5059	Mouland (Limbourg)	1 139	690	563	65,07	22,6	336	165	76	103,64	117,1	1 475	855	639	72,5	33,8
N 15	4010	Rouvieux (Liège)	366	250	157	46,40	59,2	30	24	11	25,00	118,2	396	274	168	44,5	63,1
N 15	6013	Vaux-Chavanne (Lux.)	329	303	153	8,58	98,0	25	30	14	16,7	114,3	354	333	167	6,3	99,4
N 15	6018	Bastogne (Lux.)	354	323	168	9,60	92,3	53	26	11	103,85	136,4	407	349	179	16,6	95,0
N 4	6008	Martelange (Lux.)	1 089	793	528	37,33	50,2		151	95		58,9	944	623			51,5
E 10 CAMBRAI - MONS - BRUXELLES - ANVERS - BREDA																	
N 22	3036	Thulin (Hainaut)	697	380	276	83,42	37,7	108	47	27	129,79	74,1	805	427	303	88,5	40,9
N 22	3034	Quaregnon (Hain.)	346	499	222	-30,7	124,8	102	55	15	85,45	266,7	448	554	237	-19,1	133,8
N 7	3012	Braine-le-Comte (Hainaut)	647	762	377	-15,1	102,1	360	211	74	70,62	185,1	1 007	973	451	3,5	115,7
N 7	2021	Halle (Brabant)	503	857	806	-41,4	6,3	310	256	155	21,09	65,2	813	1 113	961	-27,0	15,8
A 7	2503	Ruisbroek	672	-	-	.	.	134	-	-	.	.	806	-	-	.	.
N 177	2073	Strombeek-Bever (Brabant)	1 994	509	506	95,28	0,6	325	158	224	105,70	-29,5	1 319	667	730	97,8	-8,6
N 177	1054	Willebroek (Anvers)	1 388	1 080	759	28,52	42,3	810	416	277	94,71	50,2	2 198	1 496	1 036	46,9	44,4
N 1	1006	Brasschaat (Anvers)	2 880	3 289	1 544	12,6	113,0	1 630	1 449	708	12,49	104,7	4 510	4 738	2 252	-4,8	110,4
E 39 ANVERS - HASSELT - AIX-LA-CHAPELLE																	
A 13	1502	Wommelgem (Anvers)	872	607	-	43,66	-	524	192	-	172,92	-	1 396	799	-	74,7	-
A 13	5502	Kuringen (Limburg)	1 199	668	-	79,49	-	404	165	-	144,85	-	1 603	833	-	92,4	-
A 13	5506	Millen (Limburg)	1 246	745	-	67,25	-	367	220	-	66,82	-	1 613	965	-	67,2	-
E 40 BRUXELLES - NAMUR - BASTOGNE																	
A 4	2501	Overijse (Brabant)	529	466	.	13,52	.	116	106	.	9,43	.	645	572	.	12,8	.
N 4	2015	Corroy-le-Grand (Brabant)	444	329	328	34,95	0,3	118	122	80	-3,3	52,5	562	451	408	24,6	10,5
N 4	7003	Bovesse (Namur)	586	360	281	62,78	28,1	69	102	68	-32,4	50,0	655	462	349	41,8	32,4
N 4	7006	Courrière (Namur)	564	356	269	58,43	32,3	167	132	82	26,52	61,0	731	488	951	49,8	39,0
N 4	7011	Pessoux (Namur)	553	421	314	31,35	34,1	115	127	79	-9,4	60,8	668	548	393	21,9	39,4
N 4	6004	Champlon (Lux.)	800	508	337	57,48	50,7	252	211	99	19,43	113,1	1 052	719	436	46,3	64,9
E 41 MONS - CHARLEROI - NAMUR - LIEGE																	
N 22	3031	Bray (Hainaut)	105	203	196	-48,3	3,6	21	27	12	-22,3	125,0	126	230	208	-45,2	10,6
N 22	3028	Châtelet (Hainaut)	139	142	105	-2,1	35,2	25	35	14	-28,6	150,0	164	177	119	-7,3	48,7
N 17	7019	Lives-sur-Meuse (Namur)	282	174	140	62,07	24,2	94	57	34	64,91	67,6	376	231	174	62,8	32,8
N 17	4015	Ampsin (Liège)	133	69	27	92,75	155,6	76	31	16	145,16	93,7	209	100	43	109,0	132,6

Tableau 10 : Moyenne journalière du nombre de véhicules néerlandais enregistrés aux postes de comptage où leur nombre a été le plus élevé (de 6 à 22H)

Routes et postes de comptage	1970	1965	1970 par rapport à 1965
Route n° 1 Bruxelles-Breda (E 10)			
1006 Brasschaat	3 806	4 120	- 7,6
2073 Strombeek-Bever	570	323	76,5
Route n° 177 Bruxelles-Boom-Anvers (E 10)			
1054 Willebroek	1 344	900	49,3
Route n° A 13 Anvers-Liège (E 39)			
1502 Wommelgem	586	357	64,1
5502 Kuringen	702	427	64,4
5506 Millen	583	436	33,7
Route n° 14 Tilburg-Lille (E 3)			
1023 Schilde	675	371	81,9
8019 Melsele	900	906	- 0,7
8024 Lochristi	453	564	- 19,7
8027 Petegem	592	294	101,4
9016 Harelbeke	507	254	98,6
Route n° 39 Engis-Mersch (E 9)			
5059 Mouland	1 198	721	66,2

Tableau 11 : Moyenne journalière de véhicules allemands et autrichiens enregistrés aux postes de comptage où leur nombre a été le plus élevé (de 6 à 22 H)

Routes et postes de comptage	1970	1965	1970 par rapport à 1965
Route n° 13 Anvers-Liège (E 39)			
5506 Millen	762	425	79,3
5502 Kuringen	688	329	109,1
1502 Wommelgem	604	308	96,1
Route n° A 3 Liège-AIX-LA-CHAPELLE (E 5)			
4505 Baelen	2 013	1 315	53,1
Route n° 2 Bruxelles-Maastricht			
2002 Zaventem	534	410	30,2
Route n° 28 Aix-LA-CHAPELLE-SEDAN			
4090 Kettenis	-	706	

Tableau 12 : Moyenne journalière du nombre de véhicules français enregistrés aux postes de comptage où leur nombre a été le plus élevé (de 6 à 22 H)

Routes et postes de comptage	1970	1965	1970 par rapport à 1965
Route n° 7 Bruxelles-Mons-Maubeuge (E 10)			
2022 Hal	482	630	- 23,5
3012 Braine-le-Comte	620	551	12,5
Route n° A 7 Bruxelles-Mons-Paris (E 10)			
2503 Ruisbroek	489	-	-
Route n° 22 Namur-Charleroi-Mons-Valenciennes (E 41)			
3034 Quaregnon	340	424	- 19,8
3036 Thulin	699	348	100,9
Route n° 14 Gand-Lille (E 3)			
3025 Mouscron	395	773	- 48,9
9016 Harelbeke	735	459	60,1
8027 Petegem	671	348	92,8
Route n° 72 Knokke-Dunkerque (E 5)			
9089 Adinkerke	1 206	1 040	16,0
Route n° 561 Nieupoort-La Panne			
9120 Koksyde	832	710	17,2
Route n° 177 Bruxelles-Boom-Anvers (E 10)			
1054 Willebroek	384	215	78,6

Tableau 13 : Moyenne journalière du nombre de véhicules britanniques et irlandais relevés aux postes de comptage où leur nombre a été le plus élevé (de 6 à 22 H)

Routes et postes de comptage	1970	1965	1970 par rapport à 1965
Route n° A 10 Ostende-Bruxelles (E 5)			
9501 Beernem	327	445	- 26,5
8503 Merelbeke	276	325	- 15,1
2504 Grand-Bigard	340	276	23,2
Route n° 2 Bruxelles-Maastricht			
2002 Zaventem	265	191	38,7
Route n° A 3 Liège-Aix-la-Chapelle			
4505 Baelen	224	253	- 11,5

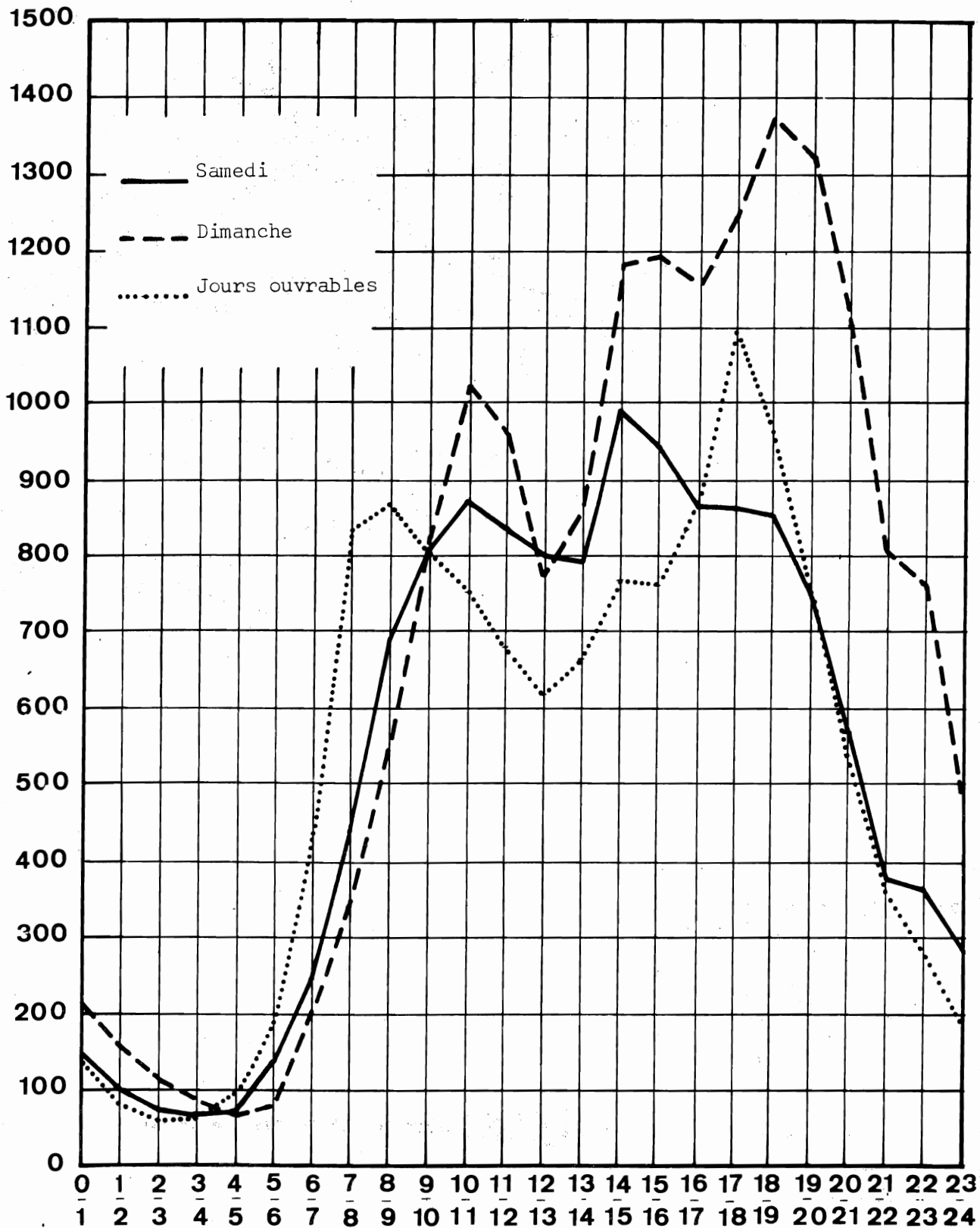
Tableau 14 : Moyenne journalière du nombre de véhicules luxembourgeoises relevés au poste de comptage où leur nombre a été le plus élevé (de 6 à 22 H)

Routes et postes de comptage	1970	1965	1970 par rapport à 1965
Route n° 4 Bruxelles-Trêves			
6008 Martelange	592	454	30,4

GRAPHIQUE I

Fréquence par heure du trafic
les dimanches, samedis et jours ouvrables

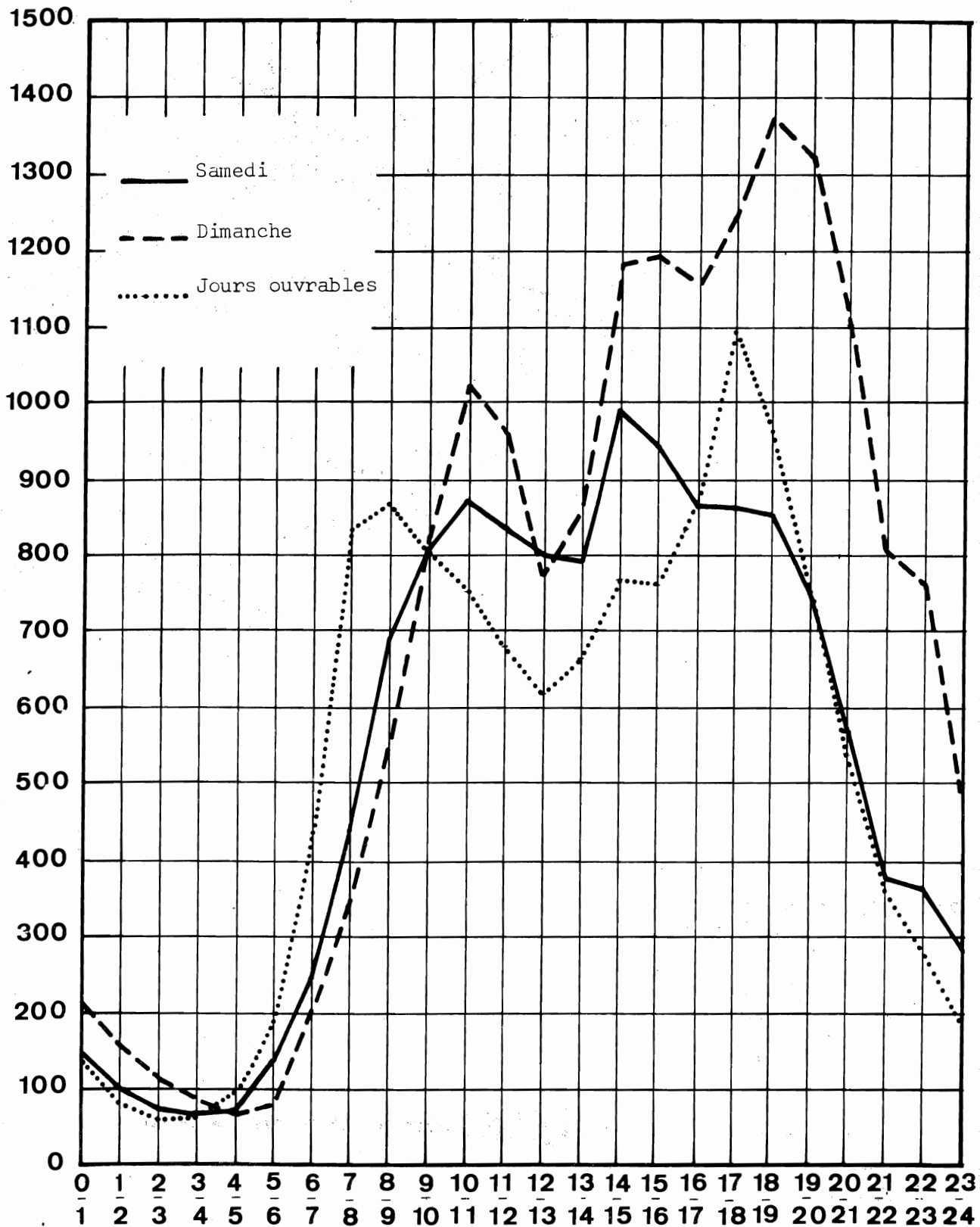
nombre de
véhicules recensés

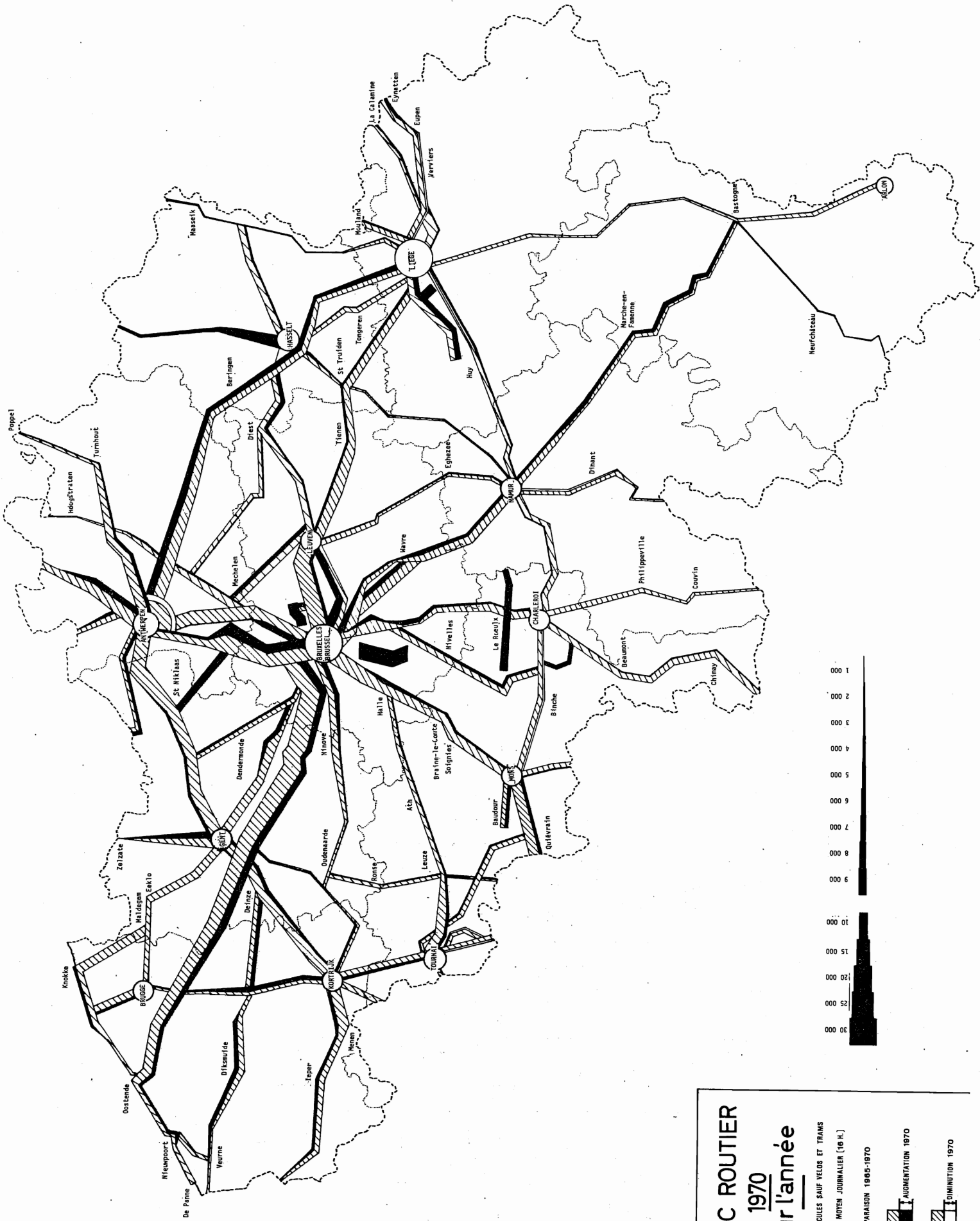


GRAPHIQUE I

Fréquence par heure du trafic
les dimanches, samedis et jours ouvrables

nombre de
véhicules recensés





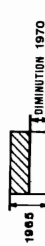
TRAFIC ROUTIER 1970 pour l'année

TOUS VEHICULES SAUF VÉLOS ET TRAINS
NOMBRE MOYEN JOURNALIER (16 H.)

COMPARAISON 1965-1970



AUGMENTATION 1970



DIMINUTION 1970

TABLEAU 1. - MOYENNE DIURNE DU NOMBRE DE VEHICULES RECENSES (de 6 à 22 heures)

Poste de comptage		Voiture pour personnes	Autobus et autocars	Camionnettes	Trac-teurs routiers	Camions à deux essieux	Camions à trois essieux et plus
N°	Emplacement						
1	2	3	4	5	6	7	8
AUTOROUTE A0 BRUXELLES - ZAVENTEM							
0501*	E BRE	* 15708*	94*	904*	17*	487*	55*
AUTOROUTE R0 GRAND RING DE BRUXELLES							
2505*	WEMMEL	* 17042*	1/1*	1517*	43*	2735*	214*
AUTOROUTE A3 BRUXELLES - AACHEN							
4501*	ROUCOURT	* 12897*	117*	846*	29*	1833*	125*
4502*	HERSTAL	* 19816*	124*	1074*	30*	2087*	148*
4503*	BARCHON	* 14028*	88*	901*	21*	1633*	82*
4504*	HELEN	* 11216*	97*	692*	34*	1170*	68*
4505*	RAFLEN	* 7443*	92*	394*	24*	726*	92*
4506*	EMHATTEN	* 6011*	88*	211*	44*	356*	12*
AUTOROUTE A4 BRUXELLES-NAMUR-ARDENNES							
2501*	OVERIJSE	* 18308*	89*	958*	87*	1103*	209*
2502*	BIERGES	* 14796*	70*	707*	9*	935*	100*
AUTOROUTE A7 BRUXELLES-MONS-PARIS							
2503*	RUJISBROEK	* 15485*	64*	765*	40*	942*	196*
3501*	THIEU	* 6626*	44*	461*	11*	791*	342*
AUTOROUTE A10 BRUXELLES-OSTENDE							
2504*	GRAND-DIGARD	* 22465*	212*	1784*	23*	2369*	140*
8503*	HEPELBEKE	* 19446*	190*	1494*	108*	1930*	206*
9501*	BERNEN	* 13637*	154*	620*	21*	992*	96*
AUTOROUTE A13 ANVERS-HASSELT-LIEGE							
1501*	DEURNE	* 18967*	630*	1181*	188*	1954*	224*
1502*	WIMMELGEM	* 15831*	386*	1007*	21*	1687*	189*

Trac- teurs routiers avec se- mi-re- morque	Trains rou- tiers	Véhi- cules spé- ciaux	Motocy- clettes et scoo- ters	Vélo- mo- teurs	Bicy- clet- tes	Total (col. 3 à 12)	Total (col. 13 + 14)	Volume maxi- mum (col. 3 à 12) (1)
9	10	11	12	13	14	15	16	17

96*	24*	4*	16*	4*	2*	17405*	6*	20526*
1629*	496*	8*	23*	*	*	23878*	*	28107*
912*	471*	9*	29*	*	*	17267*	*	20470*
1168*	692*	6*	43*	*	*	21190*	*	25499*
916*	577*	6*	46*	*	*	18297*	*	24729*
822*	586*	4*	22*	*	*	14711*	*	22926*
606*	571*	8*	18*	*	*	9974*	*	19810*
524*	436*	6*	13*	1*	*	7701*	1*	16629*
351*	155*	6*	30*	5*	*	21296*	5*	28551*
496*	163*	6*	23*	*	*	17305*	*	26127*
259*	169*	12*	20*	1*	*	17952*	1*	21715*
554*	134*	5*	15*	*	*	8982*	*	11991*
1052*	316*	2*	42*	*	*	28406*	*	35980*
727*	222*	9*	34*	*	*	24366*	*	36318*
340*	136*	4*	28*	*	*	16026*	*	37455*
1077*	574*	22*	28*	1*	*	24846*	1*	31629*
1310*	559*	3*	17*	*	*	21010*	*	30222*

TABLEAU 1. - MOYENNE DIURNE DU NOMBRE DE VEHICULES RECENSES (de 6 à 22 heures)
(suite)

Poste de comptage		Voiture pour person- nes	Autobus et au- tocars	Camion- nettes	Trac- teurs routiers	Camions à deux essieux	Camions à trois essieux et plus
N°	Emplacement						
1	2	3	4	5	6	7	8
1503*	VIERSEI	* 13884*	453*	1018*	78*	1836*	221*
1504*	OLEN	* 12036*	910*	747*	29*	1628*	110*
1505*	NEVEL	* 10851*	370*	659*	18*	1496*	106*
1506*	CEEL	* 8287*	174*	643*	18*	1410*	96*
5501*	PAAL	* 7371*	90*	573*	17*	1117*	80*
5502*	KIPINGEN	* 7979*	101*	752*	315*	1364*	146*
5503*	KIPINGEN	* 8827*	108*	643*	284*	1470*	131*
5504*	DIEPENBEEK	* 7136*	97*	676*	139*	1005*	72*
5505*	HOESELT	* 5762*	56*	423*	24*	1009*	80*
5506*	HILLEN	* 6357*	104*	590*	46*	975*	64*
4507*	BOIRS	* 7487*	71*	601*	34*	1134*	59*
4508*	VOTTEM	* 2462*	26*	191*	4*	311*	26*
AUTOROUTE DE WALLONIE A15 LIEGE-LILLE							
4509*	LONGIN-HOL-A-P.	* 7847*	70*	502*	9*	938*	78*
4510*	MOUS	* 3196*	15*	147*	2*	259*	12*
3502*	FLEURUS	* 5411*	59*	364*	5*	685*	101*
3503*	GOUVY-L-PIETON	* 6143*	47*	457*	13*	788*	87*
AUTOROUTE A43 LIEGE-MAASTRICHT							
4511*	LIEGE(AV.TRUFF)	* 15350*	65*	836*	33*	1362*	94*
AUTOROUTE B.3.13 BRETELLE A3- A13							
4512*	MILMORT	* 5312*	51*	408*	17*	815*	40*
AUTOROUTE C15.1 ACCES DE SERAINQ							
4513*	JHEPPE	* 7967*	56*	408*	9*	731*	47*

Trac- teurs routiers avec se- mi-re- morque	Trains rou- tiers	Véhi- cules spé- ciaux	Motocy- clettes et scoo- ters	Vélo- mo- teurs	Bicy- clet- tes	Total (col. 3 à 12)	Total (col. 13 + 14)	Volume maxi- mum (col. 3 à 12) (1)
9	10	11	12	13	14	15	16	17
1343*	611*	8*	15*	*	*	19468*	*	27813*
1439*	634*	11*	15*	1*	*	17159*	1*	25416*
1311*	592*	1*	15*	*	*	19419*	*	25410*
1227*	596*	11*	11*	*	*	12474*	*	19227*
972*	479*	1*	10*	*	*	10709*	*	16732*
808*	525*	7*	12*	*	*	12009*	*	18711*
881*	540*	4*	14*	*	*	12902*	*	19605*
960*	404*	2*	9*	*	*	10501*	*	16759*
961*	431*	4*	8*	*	*	8756*	*	14963*
909*	386*	1*	14*	*	*	9445*	*	17442*
922*	413*	2*	15*	*	*	10738*	*	16187*
244*	74*	1*	5*	*	*	3343*	*	4352*
578*	131*	3*	22*	*	*	10178*	*	12659*
39*	10*	1*	26*	*	*	3707*	*	4303*
489*	140*	3*	12*	*	*	7249*	*	8421*
476*	144*	8*	11*	*	*	8173*	*	10085*
567*	206*	5*	75*	*	*	18593*	*	22018*
649*	346*	1*	10*	*	*	7650*	*	13762*
487*	91*	2*	47*	*	*	9844*	*	12823*

TABLEAU 1. - MOYENNE DIURNE DU NOMBRE DE VEHICULES RECENSES (de 6 à 22 heures)
(suite)

Poste de comptage		Voiture pour person- nes	Autobus et au- tocars	Camion- nettes	Trac- teurs routiers	Camions à deux essieux	Camions à trois essieux et plus
N°	Emplacement						
1	2	3	4	5	6	7	8
ROUTE NO 1 BRUXELLES-BREDA							
2001*	EPPEGHEM 15-16*	12635*	163*	1018*	17*	1320*	97*
1002*	KOINTICH 35-36*	11844*	98*	902*	33*	1147*	100*
1003*	HEPCHEN-ANTW. 44-45*	26404*	380*	1401*	34*	1117*	63*
1004*	HEPKSEN 00-01*	12183*	599*	627*	20*	391*	26*
1006*	BRASSCHAAT 09-10*	15194*	313*	902*	32*	894*	97*
1008*	WILSTWELZEL GRENS*	5386*	151*	244*	34*	435*	50*
ROUTE NO 2 BRUXELLES-HAASTRICH							
2002*	ZAVENTEM 08-09*	17255*	302*	1295*	117*	1701*	148*
2004*	LINDEN 32-33*	7527*	214*	604*	174*	672*	50*
3001*	DONK 61 *	7734*	209*	617*	85*	1073*	131*
3004*	HASSELT 78-79*	5908*	164*	406*	9*	351*	50*
ROUTE NO 3 BRUXELLES-AACHEN							
0001*	AÛDERGHEM 08-09*	20100*	170*	1288*	59*	1276*	275*
2007*	TERVUREN 11,2*	14434*	150*	774*	7*	748*	47*
2008*	BEITEM 15 *	9378*	153*	437*	4*	688*	42*
2009*	HEVERLEE 19 *	10072*	291*	609*	30*	725*	38*
2011*	KOINTICH 40-41*	10785*	209*	805*	13*	1726*	107*
2012*	HAKENDOVER 50 *	9728*	177*	683*	17*	1551*	130*
3007*	ST. TRUIDEN-DML. 3,2 *	9126*	146*	612*	14*	1410*	105*
3008*	GELINDEN 70-71*	7039*	180*	693*	10*	1123*	41*
4001*	OREYE 19-20*	6656*	160*	634*	34*	1130*	73*
4002*	LONCIN 06-07*	5803*	104*	358*	4*	585*	30*
4003*	BEINE-HEUSAY 5 *	13000*	355*	739*	19*	648*	34*
4004*	SOMMAGNE 04-05*	4858*	110*	309*	12*	552*	48*

Trac- teurs routiers avec se- mi-re- morque	Trains rou- tiers	Véhi- cules spé- ciaux	Motocy- clettes et scoo- ters	Vélo- mo- teurs	Bicy- clet- tes	Total (col. 3 à 12)	Total (col. 13 + 14)	Volume maxi- mum (col. 3 à 12) (1)
9	10	11	12	13	14	15	16	17
320*	183*	15*	32*	118*	245*	15800*	363*	17849*
491*	196*	13*	17*	86*	179*	14839*	265*	17544*
459*	138*	7*	49*	283*	1075*	30051*	1358*	35673*
134*	61*	4*	24*	404*	947*	14069*	1350*	16751*
1063*	752*	5*	43*	250*	643*	19293*	893*	22183*
998*	668*	3*	20*	57*	68*	7969*	125*	11144*
518*	218*	18*	27*	74*	67*	21599*	142*	23808*
61*	116*	15*	16*	49*	125*	9449*	174*	12087*
103*	171*	29*	23*	128*	709*	10176*	836*	12790*
34*	28*	11*	61*	192*	908*	7022*	1100*	8210*
453*	309*	34*	73*	81*	76*	24038*	156*	29057*
299*	109*	9*	44*	64*	65*	16602*	129*	19588*
261*	130*	15*	18*	44*	81*	11105*	125*	12452*
259*	108*	20*	19*	135*	293*	12171*	428*	14295*
588*	340*	25*	26*	15*	69*	14622*	84*	19513*
582*	347*	39*	25*	14*	30*	13280*	44*	16956*
659*	358*	24*	21*	22*	42*	12476*	64*	15195*
522*	289*	30*	33*	14*	44*	9961*	58*	13241*
601*	359*	36*	16*	24*	16*	9698*	41*	11919*
73*	23*	7*	20*	70*	64*	7010*	135*	7708*
61*	29*	9*	100*	250*	75*	14991*	325*	16770*
62*	41*	10*	61*	131*	120*	6063*	251*	7820*

TABLEAU 1. - MOYENNE DIURNE DU NOMBRE DE VEHICULES RECENSES (de 6 à 22 heures)
(suite)

Poste de comptage		Voiture pour person- nes	Autobus et au- tocars	Camion- nettes	Trac- teurs routiers	Camions à deux essieux	Camions à trois essieux et plus
N°	Emplacement						
1	2	3	4	5	6	7	8
4005*	BATTICE 19-20*	3615*	78*	292*	3*	410*	28*
4006*	BATTICE 20-21*	3747*	59*	221*	34*	361*	18*
4007*	HOUTZEL 33 *	3609*	139*	255*	19*	358*	9*
ROUTE NO 4 BRUXELLES-TREVES							
0002*	AUDERGHIEU 08 *	18235*	184*	856*	60*	822*	131*
2013*	OVERIJSE 15 *	5159*	119*	360*	9*	331*	157*
2014*	WAVRE 23-24*	2260*	42*	143*	12*	150*	24*
2015*	CORROY-L-GRAND 30-31*	11109*	88*	594*	29*	936*	84*
7003*	BOVESSE 51 *	9041*	79*	651*	32*	985*	255*
7006*	COURRIERS 12 *	7234*	53*	403*	4*	618*	40*
7008*	NATOYE 22 *	7208*	56*	377*	6*	577*	37*
7011*	PESSOUX 34-35*	5724*	55*	277*	5*	502*	45*
6002*	MAHA (CONTOURN) *	5265*	51*	247*	3*	458*	40*
6003*	MAHA 79-80*	1397*	11*	69*	*	63*	1*
6004*	CHAMPLON 63-64*	5018*	61*	288*	13*	567*	158*
6008*	MARTELANGE 15-16*	3744*	61*	197*	3*	389*	51*
6011*	AITELBAS 07-08*	3633*	39*	102*	5*	188*	36*
ROUTE NO 5 BRUXELLES-ROCROY							
2016*	ST. GENESIS-RO. 12-13*	17456*	211*	990*	20*	899*	72*
2017*	WATERLOO 20 *	8670*	155*	603*	18*	966*	76*
3001*	GOSSELIES 42-43*	8855*	96*	677*	109*	929*	97*
7013*	TARCIEUVE 01 *	5461*	66*	331*	8*	393*	78*
7016*	COUVIN 36-37*	1866*	20*	94*	4*	101*	5*
7017*	BRULY 45-46*	1033*	12*	34*	3*	18*	15*

Trac- teurs routiers avec se- mi-re- morque	Trains rou- tiers	Véhi- cules spé- ciaux	Motocy- clettes et scoo- ters	Vélo- mo- teurs	Bicy- clet- tes	Total (col. 3 à 12)	Total (col. 13 + 14)	Volume maxi- mum (col. 3 à 12) (1)
9	10	11	12	13	14	15	16	17
27*	25*	14*	21*	123*	173*	4514*	296*	5312*
16*	28*	13*	17*	57*	63*	4514*	119*	5897*
60*	52*	16*	17*	76*	27*	4535*	103*	5464*
148*	108*	24*	55*	46*	23*	20622*	69*	21830*
32*	7*	15*	43*	90*	101*	6232*	191*	7375*
43*	9*	19*	15*	46*	32*	2718*	78*	4744*
535*	175*	21*	31*	43*	15*	13601*	58*	22154*
447*	227*	28*	46*	52*	33*	11791*	85*	21528*
333*	110*	12*	30*	42*	15*	8838*	57*	20745*
318*	109*	9*	22*	22*	2*	8719*	24*	14105*
337*	119*	17*	20*	22*	5*	7100*	27*	22596*
516*	159*	11*	20*	20*	5*	6772*	25*	20221*
3*	2*	13*	7*	69*	71*	1566*	140*	2016*
536*	188*	6*	19*	14*	4*	6854*	18*	18818*
417*	117*	7*	15*	18*	3*	5000*	22*	10355*
275*	79*	5*	9*	16*	6*	4372*	22*	8680*
130*	77*	8*	51*	86*	63*	19913*	149*	24736*
361*	139*	22*	22*	33*	32*	11033*	65*	14273*
221*	178*	13*	26*	65*	40*	11201*	105*	12627*
112*	30*	12*	30*	47*	26*	6520*	73*	11761*
22*	32*	8*	12*	131*	75*	2165*	206*	3398*
18*	34*	6*	10*	40*	59*	1184*	100*	1903*

TABLEAU 1. - MOYENNE DIURNE DU NOMBRE DE VEHICULES RECENSES (de 6 à 22 heures)
(suite)

Poste de comptage		Voiture pour person- nes	Autobus et au- tocars	Camion- nettes	Trac- teurs routiers	Camions à deux essieux	Camions à trois essieux et plus
N°	Emplacement						
1	2	3	4	5	6	7	8
ROUTE NO 6 MONT-ST. JEAN- BEAUMONT							
3004*	SEHEFFE 38-39*	6978*	96*	474*	9*	605*	185*
3008*	LORBES 3,8 *	3578*	24*	215*	2*	190*	39*
3009*	TUIN GOZEE 07-08*	1776*	20*	121*	1*	101*	14*
ROUTE NO 7 BRUXELLES-HAUBEUGE							
0003*	ANDERLECHT 03-04*	13177*	380*	1080*	88*	1267*	111*
2021*	HALLE 15,4*	12199*	166*	1087*	156*	1374*	182*
3012*	BRAINE-L-COMTE 33-34*	8956*	81*	660*	122*	901*	167*
3015*	HYON 03-04*	5297*	68*	273*	13*	327*	104*
3016*	ASQUILLIES 07-08*	2227*	21*	99*	12*	127*	28*
3017*	HAVAY 10 *	2339*	50*	76*	7*	136*	28*
ROUTE NO 8 HAL-LILLE							
3019*	BASSILY 38 *	5153*	52*	324*	4*	535*	67*
3023*	GAURAIN-RANECR. 04 *	9363*	66*	589*	14*	1192*	361*
3024*	MARQUAIN 05-06*	2796*	41*	121*	21*	196*	256*
ROUTE NO 9 BRUXELLES-DUINKERQUE							
2024*	JTTERBEEK 09-10*	9346*	188*	775*	14*	673*	78*
8002*	MITHOVE 26 *	8045*	100*	683*	42*	711*	49*
8003*	ST. MARIA-LIERDE 38-39*	4205*	64*	454*	10*	463*	34*
8004*	ELST 45-46*	3201*	93*	288*	23*	440*	35*
8005*	EDELARF 55-56*	2771*	55*	206*	7*	375*	24*
8006*	BEVERE 01-02*	1861*	13*	126*	14*	174*	25*
9001*	AVELGEM 15-16*	3463*	73*	313*	3*	526*	137*
9002*	ZNEVEGEM 03-04*	5946*	112*	383*	12*	332*	99*
9004*	GHILWE 14-15*	7014*	180*	565*	25*	654*	118*

Trac- teurs routiers avec se- mi-re- morque	Trains rou- tiers	Véhi- cules spé- ciaux	Motocy- clettes et scoo- ters	Vélo- mo- teurs	Bicy- clet- tes	Total (col. 3 à 12)	Total (col. 13 + 14)	Volume maxi- mum (col. 3 à 12) (1)
9	10	11	12	13	14	15	16	17
234*	86*	15*	26*	77*	31*	8708*	108*	10263*
17*	9*	8*	29*	173*	75*	4106*	247*	5008*
4*	*	3*	20*	160*	66*	2059*	226*	2348*
293*	98*	6*	42*	75*	112*	16542*	187*	20997*
654*	240*	20*	50*	102*	218*	16127*	319*	17397*
468*	276*	24*	30*	44*	67*	11686*	111*	13674*
280*	88*	19*	39*	210*	178*	6509*	387*	8223*
216*	105*	24*	19*	37*	15*	2877*	51*	4423*
192*	62*	12*	8*	50*	15*	2910*	65*	3788*
281*	142*	21*	8*	31*	43*	6586*	74*	7700*
1525*	220*	28*	26*	120*	103*	13383*	223*	17290*
588*	113*	15*	12*	53*	68*	4158*	121*	5043*
38*	27*	10*	15*	41*	76*	11162*	117*	13771*
82*	41*	21*	18*	81*	506*	9794*	587*	10735*
66*	45*	12*	17*	108*	491*	5371*	599*	6930*
44*	26*	33*	21*	58*	304*	4204*	362*	5288*
53*	15*	18*	15*	28*	126*	3538*	155*	4086*
18*	3*	15*	7*	29*	328*	2255*	356*	2759*
206*	48*	28*	12*	142*	923*	4809*	1066*	5227*
54*	28*	20*	6*	224*	711*	6993*	935*	7871*
265*	120*	28*	24*	278*	908*	8993*	1186*	14668*

TABLEAU 1. - MOYENNE DIURNE DU NOMBRE DE VEHICULES RECENSES (de 6 à 22 heures)
(suite)

Poste de comptage		Voiture pour person- nes	Autobus et au- tocars	Camion- nettes	Trac- teurs routiers	Camions à deux essieux	Camions à trois essieux et plus
N°	Emplacement						
1	2	3	4	5	6	7	8
9007*	VLAMERTINGE 05 *	4029*	77*	274*	17*	397*	47*
9008*	PROVEN 18-19*	1433*	25*	89*	4*	111*	8*
ROUTE NO 10 BRUXELLES-OSTENDE							
8007*	EREMBODEGEN 23-24*	6407*	118*	496*	29*	596*	40*
8008*	AALST 30 *	12265*	145*	1316*	32*	1195*	90*
8009*	OPBEDEGM 37 *	5536*	95*	587*	11*	768*	84*
8010*	MELLE 45 *	7961*	97*	716*	39*	937*	78*
8012*	WAARSCHOOT 69 *	7523*	154*	695*	119*	739*	55*
9010*	SIJSELE 93-94*	6855*	140*	462*	33*	650*	52*
9011*	BRIDGE 01-02*	5488*	62*	369*	31*	347*	29*
ROUTE NO 11 VILVORDE-AUDENARDE							
2028*	GRIMBERGEN 2,8 *	4624*	91*	420*	9*	522*	35*
2029*	MERCHTEM 12-13*	3725*	73*	402*	20*	543*	32*
2030*	OPWIJK 17-18*	2798*	39*	334*	2*	421*	23*
8015*	AALST 02-03*	4043*	84*	383*	9*	310*	31*
8017*	VELZ=RUDDERSH. *	2105*	54*	194*	11*	246*	22*
ROUTE NO 12 MORTSEL-MAARHEEZE							
1009*	BOECHOUT 02-03*	6221*	215*	428*	21*	447*	28*
1011*	BOUWEL 14-15*	5514*	132*	294*	6*	463*	26*
1014*	GEEL 28-29*	5560*	142*	414*	6*	455*	37*
9010*	OVERPELT 23-24*	4928*	267*	302*	11*	292*	14*
9011*	HAHONT 31-32*	2599*	122*	99*	2*	143*	12*
ROUTE NO 13 LIER-DIEST							
1016*	BERLAAR 07-08*	3936*	151*	286*	4*	381*	11*

Trac- teurs routiers avec se- mi-re- morque	Trains rou- tiers	Véhi- cules spé- ciaux	Motocy- clettes et scoo- ters	Vélo- mo- teurs	Bicy- clet- tes	Total (col. 3 à 12)	Total (col. 13 + 14)	Volume maxi- mum (col. 3 à 12) (1)
9	10	11	12	13	14	15	16	17
82*	44*	39*	26*	169*	947*	4992*	1116*	5665*
10*	6*	30*	15*	52*	419*	1732*	470*	2209*
37*	24*	7*	42*	160*	546*	7796*	705*	11067*
165*	66*	17*	123*	234*	1356*	15414*	1591*	18338*
143*	51*	21*	13*	87*	329*	7309*	416*	9836*
205*	71*	16*	15*	129*	328*	10135*	457*	12481*
105*	114*	24*	22*	127*	592*	9550*	719*	15713*
127*	54*	11*	17*	187*	601*	8401*	789*	11010*
47*	21*	16*	13*	226*	806*	6423*	1032*	11460*
106*	33*	11*	11*	69*	228*	5856*	298*	6556*
32*	35*	7*	17*	44*	517*	4885*	560*	5693*
34*	18*	13*	7*	38*	295*	3688*	333*	4023*
20*	17*	6*	16*	239*	1373*	4914*	1612*	5804*
8*	11*	18*	14*	83*	421*	2662*	504*	3508*
44*	19*	11*	24*	82*	314*	7457*	395*	9830*
81*	39*	6*	16*	64*	364*	6576*	429*	8264*
95*	34*	7*	20*	84*	281*	6770*	365*	9150*
22*	8*	13*	45*	233*	2170*	5902*	2404*	6828*
12*	3*	12*	16*	170*	345*	3019*	515*	4118*
40*	19*	8*	4*	63*	215*	4839*	277*	6799*

TABLEAU 1. - MOYENNE DIURNE DU NOMBRE DE VEHICULES RECENSES (de 6 à 22 heures)
(suite)

Poste de comptage		Voiture pour person- nes	Autobus et au- tocars	Camion- nettes	Trac- teurs routiers	Camions à deux essieux	Camions à trois essieux et plus
N°	Emplacement						
1	2	3	4	5	6	7	8
1017*	HBIIST-O-D-BERG 14-15*	5297*	156*	489*	12*	643*	30*
2031*	KROOEVINNE 29-30*	4609*	196*	361*	36*	579*	38*
ROUTE NO 14 TILBURG- LILLE							
1018*	POPPEL (GRENS) *	1812*	100*	109*	96*	102*	16*
1019*	WBELDE 11-12*	3306*	112*	285*	117*	346*	11*
1020*	OOD-TURNHOIT 04-05*	4205*	119*	313*	126*	403*	40*
1023*	SCHILDE 11-12*	12802*	306*	802*	64*	1004*	152*
1024*	ZWIJNDRECHT 50-51*	8211*	320*	837*	49*	1141*	175*
8019*	MELSELE 46-47*	12828*	339*	1034*	38*	1067*	317*
8022*	LOKEREN 22-23*	9759*	182*	1019*	34*	1518*	239*
8024*	LECHRISTI 08-09*	10853*	204*	761*	76*	1642*	244*
8025*	ST. DENIJS-WEST. 04-05*	18935*	183*	1230*	77*	1835*	172*
8027*	PETEGEM 18-19*	10652*	134*	1063*	38*	1754*	256*
9016*	HARELBEKE 04 *	11305*	121*	785*	36*	1068*	138*
3025*	HUISCRON 00-01*	4449*	95*	366*	12*	426*	109*
ROUTE NO 15 BOIS-LE-DUC- CARIGNAN							
9012*	LOHMEL (GRENS) *	2412*	146*	68*	8*	118*	16*
9013*	EKSEL 65-66*	2567*	89*	127*	3*	270*	43*
9014*	HELCHTEREN 54-55*	4108*	164*	361*	90*	410*	69*
9015*	HOUTHALEN 50-51*	6348*	211*	502*	139*	529*	107*
9016*	HASSELT 43-44*	11112*	313*	686*	133*	662*	47*
9017*	HASSELT 39-40*	14450*	363*	1001*	53*	1058*	91*
9020*	VREREN 16-17*	4239*	177*	446*	13*	436*	39*
4010*	ROUVREUX 15 *	3742*	86*	275*	10*	282*	13*

Trac- teurs routiers avec se- mi-re- morque	Trains rou- tiers	Véhi- cules spé- ciaux	Motocy- clettes et scoo- ters	Vélo- mo- teurs	Bicy- clet- tes	Total (col. 3 à 12)	Total (col. 13 + 14)	Volume maxi- mum (col. 3 à 12) (1)
9	10	11	12	13	14	15	16	17
69*	44*	15*	9*	77*	329*	6763*	405*	10096*
31*	62*	12*	27*	121*	368*	5952*	488*	9756*
43*	74*	4*	5*	46*	27*	2361*	74*	3712*
59*	75*	41*	9*	111*	606*	4361*	717*	7505*
70*	92*	17*	14*	120*	683*	5400*	803*	8276*
191*	136*	36*	27*	174*	332*	15520*	506*	18290*
728*	374*	23*	62*	279*	801*	11921*	1080*	20342*
796*	469*	11*	42*	263*	970*	16940*	1232*	23041*
1515*	701*	19*	27*	90*	228*	15012*	318*	18435*
1261*	789*	35*	27*	70*	341*	15892*	412*	18441*
1205*	507*	19*	24*	163*	570*	24186*	733*	27059*
1129*	482*	25*	30*	146*	1356*	15562*	1502*	17917*
767*	370*	9*	14*	61*	549*	14613*	610*	18396*
246*	63*	13*	18*	194*	318*	5797*	513*	7100*
219*	137*	12*	20*	49*	44*	3156*	94*	3954*
194*	125*	7*	10*	36*	87*	3434*	123*	3979*
76*	114*	11*	27*	50*	192*	5431*	242*	7298*
121*	137*	27*	82*	65*	776*	3198*	841*	9067*
79*	26*	12*	67*	204*	880*	13137*	1084*	16808*
183*	100*	8*	327*	60*	1944*	17635*	2004*	21718*
30*	24*	45*	38*	79*	131*	5484*	210*	6819*
32*	18*	8*	45*	84*	15*	4510*	99*	7219*

TABLEAU 1. - MOYENNE DIURNE DU NOMBRE DE VEHICULES RECENSES (de 6 à 22 heures)
(suite)

Poste de comptage		Voiture pour personnes	Autobus et autocars	Camionnettes	Trac-teurs routiers	Camions à deux essieux	Camions à trois essieux et plus
N°	Emplacement						
1	2	3	4	5	6	7	8
6013*	VAUX-CHAVANNE 92-93*	1784*	21*	86*	3*	140*	11*
6018*	BASTOGNE 54 *	3176*	39*	217*	1*	313*	16*
6019*	STRETT 47 *	1349*	29*	95*	2*	111*	8*
6020*	LONGLIFF 28-29*	752*	11*	51*	3*	62*	13*
6021*	NEUFCHATEAU 24-25*	742*	10*	46*	2*	57*	11*
6022*	LACUISINE 05-06*	911*	6*	45*	*	62*	5*
6023*	FLORENVILLE 01-02*	435*	3*	17*	*	11*	*
ROUTE NO 16 HERSELT- ZEGELSEM							
1026*	D.L.V. WAVER 07-08*	4921*	155*	517*	54*	709*	25*
1027*	HBEFFEN 06 *	5850*	157*	612*	35*	872*	37*
8029*	BAASPODE *	5034*	178*	580*	42*	685*	85*
8030*	WICHELEN *	4798*	72*	503*	10*	541*	75*
8032*	SCHELDEFWINDEKE 02-03*	2682*	38*	245*	*	257*	10*
8033*	MUNKZWALM 02 *	981*	11*	148*	*	132*	4*
8034*	ELST 07-08*	1359*	50*	84*	2*	101*	7*
ROUTE NO 17 VENLO - GIVET							
9021*	KESSENICH (GR) *	1690*	108*	67*	10*	127*	18*
9024*	MECHELEN A.D.M111112*	3219*	165*	235*	36*	380*	64*
9026*	ZICH-ZUSS-ROLD.11-12*	1359*	46*	128*	9*	172*	16*
4012*	OUIPEYE 09-10*	4653*	148*	239*	2*	347*	62*
4013*	FLEMALLE-HAUTE 13-14*	2701*	272*	185*	4*	145*	6*
4015*	AIPSIN 27 *	9034*	33*	341*	10*	381*	66*
7019*	LIVES-S-MEUSE 04-05*	5191*	66*	358*	84*	574*	79*
7021*	A NEV.-ROUILL. 16-17*	5006*	62*	263*	21*	373*	90*

Trac- teurs routiers avec se- mi-re- morque	Trains rou- tiers	Véhi- cules spé- ciaux	Moto- cyc- lettes et scoo- ters	Vélo- mo- teurs	Bicy- clet- tes	Total (col. 3 à 12)	Total (col. 13 + 14)	Volume maxi- mum (col. 3 à 12) (1)
9	10	11	12	13	14	15	16	17
53*	15*	12*	8*	22*	9*	2132*	31*	8788*
69*	23*	23*	12*	99*	123*	3885*	222*	5842*
17*	9*	13*	4*	17*	2*	1638*	19*	2245*
5*	6*	6*	2*	29*	13*	911*	42*	1167*
5*	4*	4*	5*	49*	31*	887*	80*	1397*
4*	3*	10*	3*	35*	19*	1049*	54*	1670*
2*	1*	11*	*	37*	58*	481*	94*	1035*
60*	49*	5*	6*	42*	335*	6481*	377*	7276*
120*	74*	10*	11*	102*	446*	7759*	547*	9348*
54*	55*	13*	38*	86*	578*	6763*	664*	7724*
68*	49*	9*	24*	92*	816*	6149*	908*	7031*
9*	6*	13*	9*	173*	532*	3269*	704*	3599*
5*	1*	34*	51*	109*	634*	1367*	742*	1740*
4*	2*	46*	15*	44*	217*	1669*	261*	2707*
257*	222*	10*	13*	37*	88*	2522*	126*	3279*
57*	30*	18*	30*	38*	58*	4234*	96*	5432*
14*	10*	5*	8*	50*	82*	1767*	132*	2150*
89*	23*	13*	16*	144*	126*	5591*	270*	6333*
19*	3*	3*	24*	88*	55*	3361*	142*	3853*
224*	61*	6*	41*	153*	154*	6196*	307*	8754*
210*	102*	8*	27*	58*	32*	6698*	90*	8710*
72*	41*	10*	36*	84*	72*	5973*	156*	13567*

TABLEAU 1. - MOYENNE DIURNE DU NOMBRE DE VEHICULES RECENSES (de 6 à 22 heures)
(suite)

Poste de comptage		Voiture pour person- nes	Autobus et au- tocars	Camion- nettes	Trac- teurs routiers	Camions à deux essieux	Camions à trois essieux et plus	
N°	Emplacement							
1	2	3	4	5	6	7	8	
7023*	WAILSOFT	37-38*	998*	21*	36*	3*	40*	2*
ROUTE NO 18 BERINGEN- AACHEN								
9027*	LUMMEN	03-04*	1734*	63*	153*	1*	156*	14*
9028*	NEUWERKERKEN	05-06*	2413*	94*	238*	9*	327*	28*
9029*	GOEDDINGEN	66-67*	3599*	99*	222*	3*	384*	28*
4017*	MONTAII-ST-SIM.	05 *	2043*	99*	132*	2*	282*	14*
4018*	WAPSAGE	03 *	1000*	32*	60*	1*	84*	2*
4019*	HIMBOURG	15-16*	1023*	40*	86*	5*	92*	4*
ROUTE NO 19 KESSENICH- WAREMME								
9032*	KIRROUJ	09-10*	1807*	63*	98*	20*	221*	54*
9033*	MBEUWEN	18-19*	1648*	90*	144*	18*	139*	24*
9034*	HEUSDEN	01-02*	4382*	189*	311*	19*	399*	51*
9035*	STEVVOORT	00-01*	1071*	35*	91*	2*	67*	1*
9036*	ALKEN	13-14*	775*	22*	68*	*	58*	1*
9037*	ULBEEK	*	851*	36*	59*	*	77*	3*
9038*	JUK	04-05*	1174*	39*	112*	8*	151*	19*
ROUTE NO 20 DIEST- BAERLE-DUC								
2032*	HOLENSTEDE	03-04*	2501*	67*	232*	16*	255*	27*
1029*	GEEEL	19-20*	2759*	80*	202*	3*	369*	37*
1030*	GBEL	29-30*	4108*	129*	298*	15*	402*	19*
1031*	TURNHOUT	41-42*	5747*	189*	399*	9*	552*	33*
1032*	WHELDE (ORENS)	*	1927*	112*	140*	13*	101*	7*
ROUTE NO 21 MAASEIK- GOZEE								
9039*	MAASEIK	114115*	2792*	131*	196*	41*	277*	128*

Trac- teurs routiers avec se- mi-re- morque	Trains rou- tiers	Véhi- cules spé- ciaux	Motocy- clettes et scoo- ters	Vélo- mo- teurs	Bicy- clet- tes	Total (col. 3 à 12)	Total (col. 13 + 14)	Volume maxi- mum (col. 3 à 12) (1)
9	10	11	12	13	14	15	16	17
22*	6*	2*	5*	22*	21*	1135*	43*	2849*
12*	3*	6*	9*	84*	304*	2151*	388*	2677*
10*	18*	25*	21*	72*	244*	3182*	317*	3612*
37*	42*	46*	41*	19*	89*	4503*	109*	5225*
98*	22*	14*	11*	102*	41*	2718*	143*	2954*
4*	8*	16*	6*	33*	32*	1213*	65*	1445*
2*	7*	11*	10*	75*	73*	1280*	148*	1651*
151*	121*	14*	22*	43*	320*	2571*	363*	3123*
9*	20*	24*	10*	54*	188*	2125*	242*	2888*
87*	29*	6*	42*	147*	781*	5514*	929*	6020*
4*	7*	8*	71*	6*	480*	1357*	485*	1733*
1*	2*	18*	41*	30*	394*	987*	424*	1192*
1*	2*	40*	21*	45*	311*	1090*	356*	1298*
22*	11*	20*	7*	54*	172*	1563*	227*	1996*
16*	8*	5*	13*	100*	432*	3140*	531*	3921*
81*	35*	5*	6*	47*	132*	3578*	179*	5721*
63*	39*	16*	17*	111*	656*	5106*	766*	7482*
87*	58*	15*	11*	102*	676*	7097*	778*	9202*
26*	21*	6*	4*	58*	83*	2359*	141*	3301*
MAASEIK- GOZEE								
90*	48*	11*	15*	108*	421*	3729*	529*	4162*

TABLEAU 1. - MOYENNE DIURNE DU NOMBRE DE VEHICULES RECENSES (de 6 à 22 heures)
(suite)

Poste de comptage		Voiture pour personnes	Autobus et autocars	Camionnettes	Trac-teurs routiers	Camions à deux essieux	Camions à trois essieux et plus
N°	Emplacement						
1	2	3	4	5	6	7	8
9042*	BEVERLO 72-73*	5667*	221*	453*	16*	526*	94*
2035*	TYENEN *	3184*	65*	246*	6*	241*	18*
2036*	HOEGAARDEN 02-03*	3319*	153*	305*	71*	353*	95*
2037*	JOD.-SOUVER. 16-17*	1698*	139*	131*	4*	244*	36*
2038*	THOR,-L-BEGUI. 20-21*	2117*	74*	129*	3*	355*	52*
2039*	THOR,-ST.TROND 25-26*	2569*	125*	224*	6*	400*	73*
7027*	TORGRINNE 42 *	5961*	71*	675*	11*	859*	199*
3027*	GOZEE 11-12*	6308*	107*	447*	7*	398*	151*
ROUTE NO 22 LANKLAAR- VALENCIENNES							
9046*	GRBK 07-08*	6362*	195*	451*	12*	635*	127*
9047*	ALKEN 74-75*	6385*	124*	565*	76*	801*	125*
9049*	KBRKOM(ST.TRUI)04-05*	2036*	39*	157*	7*	292*	31*
4020*	AVERN.L.PANDU. 03-04*	1439*	70*	108*	2*	186*	68*
4021*	CREHEN 01-02*	1438*	51*	103*	8*	201*	42*
7028*	PONTILLAS 15-16*	1885*	32*	164*	19*	224*	56*
3028*	CHATELET 45-46*	5124*	34*	385*	2*	505*	95*
3031*	BRAY 11-12*	4740*	48*	413*	9*	441*	46*
3034*	O.IAREGHON 06-07*	12258*	234*	583*	38*	715*	147*
3036*	THULIN 16-17*	3530*	36*	161*	9*	198*	31*
ROUTE NO 23 ST.JORIS-WINGE - ST.VITH							
2040*	VISSENAKEN *	1519*	42*	120*	6*	140*	16*
2041*	BOST 01-02*	2062*	39*	149*	6*	195*	36*
4024*	VILL,L.PEULIER19-20*	3596*	74*	228*	9*	285*	71*
4025*	WAPNANT-DREYE 10-11*	1902*	70*	108*	9*	152*	20*

Trac- teurs routiers avec se- mi-re- morque	Trains rou- tiers	Véhi- cules spé- ciaux	Motocy- clettes et scoo- ters	Vélo- mo- teurs	Bicy- clet- tes	Total (col. 3 à 12)	Total (col. 13 + 14)	Volume maxi- mum (col. 3 à 12) (1)
9	10	11	12	13	14	15	16	17
85*	81*	25*	97*	7*	613*	7266*	620*	8471*
60*	17*	20*	7*	65*	252*	3863*	317*	4472*
147*	91*	25*	21*	88*	187*	4578*	274*	5544*
192*	97*	19*	5*	29*	40*	2565*	68*	2884*
254*	94*	19*	3*	26*	14*	3099*	40*	3555*
245*	109*	26*	6*	18*	29*	3784*	47*	4424*
674*	220*	15*	17*	28*	23*	8702*	51*	11021*
65*	39*	5*	89*	143*	98*	7614*	241*	9988*
150*	90*	7*	55*	30*	134*	8083*	164*	9227*
116*	123*	25*	20*	103*	296*	8359*	399*	9248*
51*	31*	29*	6*	59*	65*	2679*	124*	3362*
67*	30*	6*	9*	25*	16*	1986*	41*	2462*
56*	28*	13*	6*	52*	38*	1946*	90*	2351*
26*	36*	20*	23*	73*	58*	2484*	130*	3278*
144*	39*	14*	38*	104*	36*	6382*	140*	7347*
81*	33*	26*	31*	104*	52*	5869*	156*	6783*
92*	85*	10*	77*	293*	193*	14238*	486*	16670*
157*	90*	17*	22*	75*	36*	4251*	111*	5270*
42*	23*	15*	8*	32*	225*	1932*	257*	2250*
38*	14*	21*	12*	83*	191*	2572*	274*	3010*
78*	30*	16*	8*	53*	33*	4391*	87*	6312*
29*	11*	12*	11*	36*	32*	2321*	68*	3468*

TABLEAU 1. - MOYENNE DIURNE DU NOMBRE DE VEHICULES RECENSES (de 6 à 22 heures)
(suite)

Poste de comptage		Voiture pour person- nes	Autobus et au- tocars	Camion- nettes	Trac- teurs routiers	Camions à deux essieux	Camions à trois essieux et plus	
N°	Emplacement							
1	2	3	4	5	6	7	8	
4027*	SCHIEIT-TINLOT	12 *	1203*	21*	72*	2*	92*	6*
4029*	MY	04-05*	901*	19*	61*	*	58*	1*
4030*	FEBRIERES	07-08*	906*	12*	49*	1*	53*	2*
4031*	BASSE-RODEUX	13-14*	1125*	14*	54*	2*	100*	5*
4033*	STAVELLOT	123124*	1592*	49*	129*	1*	130*	7*
4034*	MAJMEDY	15-16*	3987*	69*	315*	6*	320*	22*
4037*	CROMBACH	14 *	1503*	66*	135*	7*	138*	10*
ROUTE NO 24 BEVERZAK (ZONHOVEN) - BREDA								
1035*	OND-TURNHOUT	08-09*	4312*	110*	359*	84*	514*	69*
1037*	MERKSPLAS	06-07*	2488*	47*	187*	6*	230*	8*
1038*	WAPTEL	14-15*	1942*	47*	157*	6*	154*	2*
1039*	MINDERHOUT	36-37*	2596*	80*	207*	4*	233*	13*
1040*	MERLE (GRENS)	*	1310*	53*	81*	2*	56*	5*
ROUTE NO 25 KERMT- WEELDE								
9052*	MELDERT	10-11*	1541*	43*	169*	4*	142*	32*
1041*	MERHOUT	06-07*	1164*	57*	80*	1*	73*	5*
1042*	RBTIE	12-13*	1444*	22*	101*	7*	118*	11*
1043*	AVENDONK	00-01*	1865*	50*	147*	16*	97*	3*
ROUTE NO 26 RECOGNE- COLOGNE								
6024*	MOIRCY	12-13*	649*	8*	69*	3*	67*	11*
6025*	MAROMPPE	36-37*	421*	8*	30*	*	36*	1*
4038*	THOMMEN	00-01*	748*	15*	114*	21*	116*	25*
4039*	SCHOENBERG	10-11*	539*	7*	51*	*	78*	8*
4040*	MAHDERFELD	20-21*	451*	14*	32*	3*	51*	5*

Trac- teurs routiers avec se- mi-re- morque	Trains rou- tiers	Véhi- cules spé- ciaux	Moto- cyc- lettes et scoo- ters	Vélo- mo- teurs	Bicy- clet- tes	Total (col. 3 à 12)	Total (col. 13 + 14)	Volume maxi- mum (col. 3 à 12) (1)
9	10	11	12	13	14	15	16	17
10*	5*	6*	4*	15*	7*	1421*	22*	4835*
3*	3*	6*	6*	15*	6*	1058*	20*	2611*
3*	3*	3*	7*	21*	9*	1039*	30*	2303*
9*	3*	7*	8*	29*	41*	1328*	71*	1645*
7*	17*	3*	22*	32*	26*	1956*	58*	2538*
16*	29*	19*	60*	153*	340*	4845*	493*	7742*
9*	12*	88*	17*	15*	102*	1983*	117*	2077*
39*	48*	20*	19*	63*	319*	5574*	382*	6731*
8*	6*	9*	70*	13*	882*	3059*	895*	3308*
3*	3*	12*	67*	4*	628*	2395*	632*	2940*
6*	1*	10*	15*	68*	474*	3163*	542*	4674*
2*	2*	21*	18*	61*	144*	1551*	205*	2438*
7*	3*	10*	15*	102*	205*	1966*	307*	2574*
8*	4*	11*	21*	38*	350*	1423*	388*	1684*
16*	14*	11*	5*	29*	293*	1747*	322*	2116*
12*	6*	11*	1*	61*	966*	2189*	1027*	2841*
17*	4*	16*	3*	27*	6*	848*	32*	1131*
6*	1*	28*	3*	19*	5*	535*	24*	826*
9*	5*	62*	6*	20*	13*	1121*	33*	1284*
*	9*	11*	2*	11*	37*	706*	48*	837*
3*	3*	32*	5*	12*	13*	601*	25*	705*

TABLEAU 1. - MOYENNE DIURNE DU NOMBRE DE VEHICULES RECENSES (de 6 à 22 heures)
(suite)

Poste de comptage		Voiture pour person- nes	Autobus et au- tocars	Camion- nettes	Trac- teurs routiers	Camions à deux essieux	Camions à trois essieux et plus
N°	Emplacement						
1	2	3	4	5	6	7	8
ROUTE NO 27 MAASTRICHT - TREVES							
4041*	BERNEAU 13 *	1170*	19*	77*	14*	115*	8*
4042*	JULEMONT 05-06*	1159*	21*	70*	13*	121*	3*
4043*	PBTIT-RECHAIN 03 *	2763*	78*	263*	1*	232*	23*
4044*	JALHAY 03-04*	2194*	28*	145*	7*	107*	20*
4045*	JALHAY 13 *	3359*	64*	234*	13*	307*	29*
4046*	ROBERTVILLE 07-08*	1763*	21*	136*	8*	133*	5*
4047*	AMBLEVE 21-22*	282*	12*	28*	8*	29*	1*
4048*	LIMERSWEILER 06-07*	388*	13*	50*	12*	16*	3*
ROUTE NO 28 AIX-LA-CHAPELLE - SEDAN							
4049*	HAUSET 06-07*	2545*	62*	97*	14*	171*	17*
4050*	KETTENIS 14-15*	4485*	137*	227*	11*	292*	25*
4051*	EUPEN 00-01*	3382*	62*	226*	18*	280*	16*
4052*	BEVERCE 06-07*	1303*	19*	59*	11*	104*	8*
6027*	VIELSAIM 102103*	1675*	24*	105*	2*	162*	12*
6031*	BIHAIN 85-86*	723*	6*	45*	1*	79*	6*
6033*	BEAUSAIN 66-67*	1068*	20*	52*	2*	76*	12*
6035*	ST. HURERT 45 *	1765*	15*	110*	1*	129*	20*
6037*	BERTRIX 20 *	1307*	16*	100*	4*	103*	7*
6038*	SEISENRUTH 07 *	3025*	38*	163*	4*	202*	12*
ROUTE NO 29 EUPEN - GIVET							
4054*	HEIBACH 06 *	1614*	80*	131*	8*	186*	35*
4055*	JALHAY 01 *	694*	15*	40*	*	29*	*
4056*	SART-LEZ-SPA *	2230*	59*	125*	*	101*	5*
4060*	MX 10 *	1641*	20*	115*	1*	121*	7*

Trac- teurs routiers avec se- mi-re- morque	Trains rou- tiers	Véhi- cules spé- ciaux	Motocy- clettes et scoo- ters	Vélo- mo- teurs	Bicy- clet- tes	Total (col. 3 à 12)	Total (col. 13 + 14)	Volume maxi- mum (col. 3 à 12) (1)
9	10	11	12	13	14	15	16	17
11*	14*	20*	10*	28*	33*	1459*	62*	2232*
4*	19*	10*	7*	29*	18*	1426*	47*	1953*
12*	9*	10*	70*	107*	73*	3462*	181*	3933*
5*	7*	7*	18*	40*	12*	2538*	52*	4690*
95*	83*	2*	23*	22*	10*	4210*	32*	10420*
27*	26*	48*	9*	53*	59*	2177*	112*	4053*
1*	3*	10*	2*	6*	22*	377*	29*	448*
12*	8*	5*	3*	10*	38*	509*	48*	769*
131*	141*	10*	12*	19*	20*	3199*	39*	3836*
38*	62*	13*	43*	136*	96*	5331*	232*	6626*
91*	67*	4*	36*	62*	67*	4182*	130*	7119*
38*	24*	12*	8*	7*	8*	1586*	15*	2995*
17*	12*	5*	14*	54*	50*	2028*	104*	4722*
24*	9*	3*	3*	6*	3*	898*	9*	3233*
11*	5*	2*	4*	21*	7*	1253*	28*	3139*
62*	16*	1*	4*	27*	5*	2123*	32*	8291*
19*	11*	7*	6*	36*	15*	1580*	51*	1937*
65*	32*	11*	7*	44*	18*	3558*	62*	11174*
26*	22*	6*	58*	95*	115*	2165*	210*	3323*
1*	1*	15*	9*	18*	11*	803*	29*	1661*
6*	3*	10*	19*	53*	15*	2558*	68*	3761*
13*	11*	9*	9*	21*	18*	1947*	40*	4996*

TABLEAU 1. - MOYENNE DIURNE DU NOMBRE DE VEHICULES RECENSES (de 6 à 22 heures)
(suite)

Poste de comptage		Voiture pour person- nes	Autobus et au- tocars	Camion- nettes	Trac- teurs routiers	Camions à deux essieux	Camions à trois essieux et plus	
N°	Emplacement							
1	2	3	4	5	6	7	8	
6041*	GRANDHAN	04-05*	791*	5*	54*	5*	64*	3*
7033*	BAILLONVILLE	44 *	759*	9*	34*	*	39*	1*
7034*	BAILLONVILLE	43 *	640*	5*	40*	1*	47*	2*
7035*	SINSIN	32-33*	886*	6*	42*	*	53*	2*
7036*	MONT-GAUTHIER	21-22*	231*	8*	18*	2*	14*	1*
7037*	HOUYET	12-13*	653*	28*	50*	1*	38*	5*
7038*	FESCHAUX	02-03*	404*	4*	26*	1*	41*	2*
ROUTE NO 30 TONGRES- HAMONT								
5054*	HUISTERRILZEN	14 *	3665*	81*	310*	10*	425*	25*
5058*	HAMONT	13 *	2547*	151*	189*	2*	159*	9*
ROUTE NO 31 CHENEÉ - MONTJOIE								
4061*	CHAUDFONTAINE	03 *	6523*	163*	381*	40*	526*	82*
4062*	FRAIPOHT	12-13*	3245*	26*	191*	16*	385*	19*
4063*	WEGNEZ	21-22*	5951*	236*	422*	10*	555*	46*
4064*	STEMBERT	29-30*	3207*	102*	194*	8*	321*	80*
4065*	BABLEN	35-36*	3076*	102*	213*	20*	260*	41*
4066*	EIPEN	04-05*	1061*	25*	38*	2*	51*	1*
ROUTE NO 32 BEAUFAYS-KOBLENZ								
4071*	SPA	33-34*	4791*	60*	277*	4*	288*	24*
4074*	BEVERCE	21-22*	2083*	29*	163*	2*	138*	4*
4075*	WAIMES	08 *	2450*	67*	195*	5*	236*	12*
4076*	BUTOENRACH	02-03*	1433*	28*	125*	5*	135*	6*
4077*	BALLINGEN	58 *	821*	12*	70*	7*	92*	9*

Trac- teurs routiers avec se- mi-re- morque	Trains rou- tiers	Véhi- cules spé- ciaux	Motocy- clettes et scoo- ters	Vélo- mo- teurs	Bicy- clet- tes	Total (col. 3 à 12)	Total (col. 13 + 14)	Volume maxi- mum (col. 3 à 12) (1)
9	10	11	12	13	14	15	16	17
1*	5*	4*	3*	20*	18*	935*	38*	1619*
2*	1*	6*	5*	10*	6*	856*	16*	1546*
3*	1*	8*	4*	16*	16*	751*	32*	1146*
8*	5*	7*	4*	17*	5*	1015*	22*	1709*
1*	1*	12*	3*	19*	34*	291*	53*	494*
3*	2*	2*	11*	47*	35*	791*	81*	1375*
1*	1*	8*	3*	16*	7*	491*	23*	758*
42*	36*	17*	11*	219*	485*	4622*	704*	5667*
7*	5*	15*	18*	264*	1350*	3102*	1615*	4324*
138*	49*	10*	74*	138*	113*	7985*	251*	9153*
51*	16*	5*	54*	105*	129*	4007*	234*	5552*
63*	34*	7*	75*	167*	114*	7399*	282*	7850*
22*	84*	1*	24*	95*	37*	4043*	132*	4960*
46*	64*	23*	65*	123*	101*	3909*	225*	4374*
2*	7*	5*	25*	15*	6*	1218*	21*	3101*
53*	14*	9*	31*	95*	55*	5550*	150*	12730*
7*	8*	7*	14*	15*	13*	2454*	28*	4185*
27*	22*	52*	18*	47*	80*	3084*	126*	3637*
18*	13*	30*	12*	26*	24*	1805*	50*	2415*
10*	20*	16*	25*	1*	25*	1082*	26*	1415*

TABLEAU 1. - MOYENNE DIURNE DU NOMBRE DE VEHICULES RECENSES (de 6 à 22 heures)
(suite)

Poste de comptage		Voiture pour person- nes	Autobus et au- tocars	Camion- nettes	Trac- teurs routiers	Camions à deux essieux	Camions à trois essieux et plus
N°	Emplacement						
1	2	3	4	5	6	7	8
ROUTE NO 33 LIEGE-LUXEMBOURG							
4080*	TÛLFF 09-10*	4527*	74*	197*	3*	212*	14*
4082*	COUBL.-AU-PONT 03 *	1869*	38*	151*	3*	191*	19*
4083*	SOUIGNE-REMOUCH. 05-06*	1454*	32*	78*	1*	125*	7*
4084*	LA GLEIZE 20-21*	1076*	36*	60*	1*	83*	12*
6042*	BOVIGNY 04-05*	945*	17*	67*	6*	100*	6*
6043*	BEHO 14-15*	457*	12*	27*	6*	34*	3*
ROUTE NO 34 COMBLAIN-AU-PONT- WILTZ							
4085*	COUBL.-AU-PONT 26 *	1878*	7*	80*	4*	112*	5*
6044*	TOHOONE 05-06*	775*	14*	67*	1*	75*	1*
6045*	HELREUX 19-20*	932*	4*	77*	*	62*	5*
6046*	REHDEUX 09-10*	1083*	20*	57*	2*	108*	14*
6047*	BERTOGNE 10 *	612*	11*	66*	3*	49*	2*
6048*	BASTOGNE 01 *	1152*	21*	48*	8*	55*	10*
6049*	WARDIN (FRONTIERE) *	780*	17*	18*	1*	26*	3*
ROUTE NO 35 LIEGE- CHARLEVILLE							
4086*	SERVAING 03 *	6757*	172*	318*	15*	386*	54*
4087*	NEUVILLE-EN-CO) 08-09*	2517*	33*	109*	1*	97*	7*
4088*	FRAINEUX 14-15*	6310*	46*	302*	4*	419*	32*
7042*	ROCHEFORT 00-01*	3197*	83*	141*	2*	233*	17*
7043*	AVE-ET-AUFFE 09-10*	1001*	31*	58*	1*	56*	19*
6052*	WELLIN 01-02*	744*	18*	57*	*	148*	12*
7044*	GBDINNE 03-04*	1076*	18*	46*	1*	64*	8*
7045*	VRESSE 19-20*	327*	8*	10*	1*	21*	14*

Trac- teurs routiers avec se- mi-re- morque	Trains rou- tiers	Véhi- cules spé- ciaux	Motocy- clettes et scoo- ters	Vélo- mo- teurs	Bicy- clet- tes	Total (col. 3 à 12)	Total (col. 13 + 14)	Volume maxi- mum (col. 3 à 12) (1)
9	10	11	12	13	14	15	16	17
8*	5*	4*	32*	88*	81*	9075*	168*	8473*
14*	5*	2*	40*	99*	38*	2330*	137*	4045*
17*	15*	2*	9*	37*	11*	1739*	48*	4432*
16*	13*	2*	6*	14*	2*	1304*	16*	3143*
18*	10*	12*	8*	39*	14*	1188*	53*	1839*
7*	7*	23*	2*	8*	9*	579*	16*	1008*
5*	4*	1*	10*	56*	25*	2105*	81*	4825*
4*	1*	11*	3*	28*	4*	952*	32*	2073*
9*	2*	5*	4*	67*	68*	1101*	135*	1989*
22*	5*	5*	8*	38*	26*	1324*	64*	2470*
2*	1*	40*	3*	27*	33*	789*	60*	995*
34*	26*	19*	8*	35*	40*	1378*	75*	2185*
33*	23*	4*	1*	2*	2*	905*	4*	1634*
275*	62*	5*	108*	284*	141*	8153*	426*	9193*
86*	20*	14*	20*	66*	42*	2905*	108*	4191*
251*	82*	10*	21*	42*	17*	7478*	60*	13926*
25*	9*	7*	40*	264*	141*	3753*	405*	6527*
13*	7*	12*	9*	51*	37*	1206*	88*	2224*
12*	9*	7*	2*	41*	12*	1010*	54*	1574*
3*	3*	8*	1*	55*	33*	1229*	87*	2309*
10*	*	2*	1*	6*	1*	393*	7*	892*

TABLEAU 1. - MOYENNE DIURNE DU NOMBRE DE VEHICULES RECENSES (de 6 à 22 heures)
(suite)

Poste de comptage		Voiture pour person- nes	Autobus et au- tocars	Camion- nettes	Trac- teurs routiers	Camions à deux essieux	Camions à trois essieux et plus
N°	Emplacement						
1	2	3	4	5	6	7	8
ROUTE NO 36 YERNEE-FRAINEUX-MAUBEUGE							
7046*	HANOIS 21-22*	2400*	30*	88*	1*	170*	6*
7051*	RUSEE 23-24*	2326*	27*	98*	3*	159*	11*
7053*	PAUSSOIS 03-04*	2343*	43*	145*	13*	150*	38*
3038*	LEIGNIES 16-17*	836*	8*	25*	3*	13*	2*
ROUTE NO 37 LIEGE- NIVELLES							
4093*	HOLLAUX-PIERRE 07 *	2650*	151*	159*	1*	146*	8*
4095*	BOVENISTIER 18-19*	3716*	30*	148*	4*	306*	12*
4097*	GEER 07-08*	847*	21*	62*	*	54*	1*
4098*	POUCET 02-03*	653*	13*	37*	*	49*	34*
2044*	GREZ-DOICEAU 07-08*	4341*	52*	268*	3*	330*	23*
2045*	BIERGES 17 *	5971*	32*	405*	11*	414*	49*
2046*	VIEUX-GENAPPE 04-05*	2606*	84*	134*	1*	151*	19*
ROUTE NO 38 JEMEPPE-SUR-MEUSE- ACHENE							
4100*	SBRING 08-09*	3325*	21*	151*	2*	186*	25*
4101*	PLAINEVAUX 15-16*	2995*	33*	137*	1*	146*	8*
4102*	ESNEUX 16 *	1505*	24*	66*	*	71*	3*
4103*	ODOUJER 23-24*	681*	9*	46*	1*	67*	4*
7054*	BARVAUX-CONDRE 20-21*	537*	11*	45*	*	28*	1*
7055*	LEIGNON 04-05*	406*	3*	28*	1*	30*	2*
ROUTE NO 39 ENGIS - MESH							
4104*	NEUVILLE-EN-CO. 00-01*	1503*	28*	82*	*	71*	2*
4105*	PLAINEVAUX 01 *	2621*	14*	121*	1*	137*	10*
4106*	DOLEMBPEUX *	812*	1*	41*	1*	58*	2*
4107*	GONZE-ANDOUX. 03 *	2246*	21*	95*	13*	205*	16*

Trac- teurs routiers avec se- mi-re- morque	Trains rou- tiers	Véhi- cules spé- ciaux	Motocy- clettes et scoo- ters	Vélo- mo- teurs	Bicy- clet- tes	Total (col. 3 à 12)	Total (col. 13 + 14)	Volume maxi- mum (col. 3 à 12) (1)
9	10	11	12	13	14	15	16	17
27*	10*	5*	4*	24*	7*	2741*	31*	5277*
55*	20*	8*	5*	16*	7*	2711*	22*	9162*
36*	18*	26*	7*	21*	8*	2820*	29*	7878*
1*	4*	14*	4*	27*	15*	909*	42*	2459*
13*	4*	9*	20*	92*	74*	3159*	165*	3820*
33*	22*	17*	5*	28*	17*	4292*	45*	5638*
4*	3*	42*	5*	58*	167*	1040*	226*	1174*
4*	2*	68*	10*	56*	163*	870*	219*	1077*
35*	20*	15*	44*	106*	132*	5132*	239*	6457*
71*	29*	19*	35*	154*	118*	7033*	272*	9781*
28*	9*	13*	10*	109*	124*	3074*	233*	3374*
23*	10*	3*	39*	88*	36*	3785*	124*	5037*
10*	2*	4*	26*	41*	8*	3362*	50*	6380*
3*	2*	2*	20*	31*	8*	1697*	39*	2846*
2*	1*	9*	6*	22*	62*	823*	84*	1643*
2*	1*	5*	2*	11*	8*	632*	19*	1069*
6*	*	9*	9*	16*	18*	494*	35*	861*
2*	1*	6*	7*	42*	19*	1702*	61*	2205*
9*	1*	3*	19*	33*	10*	2936*	43*	4747*
1*	1*	4*	2*	10*	9*	923*	19*	1686*
50*	17*	8*	15*	26*	22*	2685*	48*	5434*

TABLEAU 1. - MOYENNE DIURNE DU NOMBRE DE VEHICULES RECENSES (de 6 à 22 heures)
(suite)

Poste de comptage		Voiture pour person- nes	Autobus et au- tocars	Camion- nettes	Trac- teurs routiers	Camions à deux essieux	Camions à trois essieux et plus	
N°	Emplacement							
1	2	3	4	5	6	7	8	
4109*	DALHEM	03-04*	1886*	15*	98*	1*	131*	2*
5059*	MOELINGEN	01-02*	2656*	42*	116*	79*	107*	23*
ROUTE NO 40 MOXHE - MAASTRICHT								
4110*	BRAIVES	09-10*	1243*	17*	100*	1*	145*	10*
4111*	DIAL	05-06*	3572*	43*	210*	5*	295*	20*
4112*	GRANDVILLE	07-08*	2306*	18*	196*	6*	366*	106*
4113*	GREYE	09 *	789*	19*	89*	1*	204*	19*
5060*	HERDEREN	91-92*	4421*	168*	382*	31*	514*	47*
5061*	VROENHOVEN (GR.)	*	2691*	173*	133*	15*	125*	14*
ROUTE NO 41 HUY - SAMREE								
4114*	MOHAVE	11-12*	1604*	45*	107*	2*	161*	8*
4115*	MOHAVE	12-13*	1342*	38*	84*	3*	153*	6*
4116*	CLAVIER	17-18*	637*	9*	35*	1*	48*	*
6053*	BARVAUX	02-03*	1117*	3*	51*	*	57*	4*
6054*	SOY	08-09*	357*	1*	17*	*	26*	*
6055*	DUGHAMPS	09-10*	353*	9*	17*	2*	23*	2*
ROUTE NO 42 PERUWELZ - CIERGNON								
7056*	DHUY	01-02*	493*	9*	63*	2*	46*	4*
7057*	FRANC-WARET	13-14*	757*	25*	45*	7*	251*	98*
7058*	GESVES	14-15*	563*	12*	77*	10*	56*	1*
7060*	CINEY	25-26*	1846*	16*	144*	*	164*	6*
7061*	CHNEUX	*	314*	9*	24*	1*	23*	1*
ROUTE NO 43 WAVRE - VISE								
2047*	DYON-LE-MOIT	30,3*	4003*	44*	195*	4*	204*	19*

Trac- teurs routiers avec se- mi-re- morque	Trains rou- tiers	Véhi- cules spé- ciaux	Motocy- clettes et scoo- ters	Vélo- mo- teurs	Bicy- clet- tes	Total (col. 3 à 12)	Total (col. 13 + 14)	Volume maxi- mum (col. 3 à 12) (1)
9	10	11	12	13	14	15	16	17
1*	1*	22*	12*	131*	164*	2170*	299*	2647*
39*	88*	46*	27*	82*	203*	3222*	286*	5579*
50*	28*	35*	2*	16*	9*	1630*	25*	1807*
34*	39*	25*	8*	18*	20*	4251*	37*	5125*
182*	26*	21*	4*	20*	7*	3231*	27*	3978*
23*	15*	92*	5*	11*	13*	1257*	23*	1452*
137*	155*	25*	14*	47*	100*	5894*	147*	7632*
40*	78*	11*	13*	233*	257*	3295*	490*	3955*
18*	6*	8*	20*	96*	23*	1978*	79*	3370*
13*	4*	10*	22*	49*	15*	1676*	64*	2631*
4*	1*	5*	6*	29*	12*	747*	41*	1322*
7*	2*	14*	4*	65*	58*	1259*	124*	2206*
2*	1*	7*	1*	13*	4*	412*	17*	749*
5*	1*	13*	3*	7*	1*	429*	7*	700*
1*	4*	20*	7*	39*	83*	649*	121*	720*
56*	6*	4*	5*	47*	20*	1254*	67*	1577*
2*	2*	18*	12*	39*	23*	752*	62*	1182*
19*	14*	16*	13*	97*	18*	2237*	76*	2744*
1*	1*	11*	5*	18*	12*	392*	30*	597*
49*	14*	13*	14*	30*	29*	4560*	55*	7962*

TABLEAU 1. - MOYENNE DIURNE DU NOMBRE DE VEHICULES RECENSES (de 6 à 22 heures)
(suite)

Poste de comptage		Voiture pour person- nes	Autobus et au- tocars	Camion- nettes	Trac- teurs routiers	Camions à deux essieux	Camions à trois essieux et plus	
N°	Emplacement							
1	2	3	4	5	6	7	8	
7063*	CORTIL-WODON	04-09*	2493*	12*	168*	29*	259*	33*
4118*	TÏHANGE	02-03*	3738*	90*	279*	9*	281*	38*
4120*	ARGENTEAU	11-12*	6290*	122*	256*	32*	346*	81*
ROUTE NO 44 MERSCH - PUSSEMANGE								
6056*	BONNERT	29 *	800*	7*	17*	*	9*	1*
6057*	HACHY	06-07*	1328*	35*	81*	4*	149*	24*
6061*	BOHILLON	58-59*	1040*	13*	53*	*	76*	8*
6062*	CORBION	07 *	1037*	19*	38*	1*	54*	1*
7065*	S ONY	18-19*	355*	4*	16*	1*	23*	2*
ROUTE NO 45 FAUVILLERS - SEDAN								
6063*	WÏTRY	13-14*	198*	11*	23*	1*	16*	1*
6064*	TOURNAY	04-05*	812*	15*	64*	2*	92*	8*
6065*	PALISEUIL	23-24*	695*	9*	46*	*	47*	5*
6066*	PALISEUIL	25-26*	847*	10*	63*	1*	65*	4*
6067*	OÏSY	03-04*	560*	6*	37*	1*	49*	6*
6068*	ALLE	14-15*	384*	4*	13*	2*	23*	3*
ROUTE NO 46 ST. HUBERT-PHILIPPEVILLE (MARTELANGE)								
6069*	FAUVILLERS	33 *	392*	16*	44*	*	44*	5*
6070*	MOÏRCY	09-10*	474*	6*	41*	4*	27*	7*
6073*	HALMA	05-06*	1251*	26*	123*	2*	88*	18*
6074*	WELLIN	04 *	1570*	21*	114*	1*	132*	35*
7066*	DÏON	01-02*	1442*	26*	19*	2*	16*	4*
7067*	MERLEMONT	07 *	2370*	49*	97*	12*	157*	23*

Trac- teurs routiers avec se- mi-re- morque	Trains rou- tiers	Véhi- cules spé- ciaux	Motocy- clettes et scoo- ters	Vélo- mo- teurs	Bicy- clet- tes	Total (col. 3 à 12)	Total (col. 13 + 14)	Volume maxi- mum (col. 3 à 12) (1)
9	10	11	12	13	14	15	16	17
58*	48*	34*	6*	42*	39*	3140*	82*	6721*
150*	29*	9*	19*	80*	71*	4598*	151*	6225*
51*	118*	4*	20*	90*	57*	7320*	147*	9670*
2*	*	3*	1*	13*	5*	840*	18*	1218*
6*	10*	12*	11*	35*	11*	1661*	46*	1850*
25*	12*	1*	4*	11*	6*	1232*	18*	3468*
3*	1*	4*	10*	31*	11*	1169*	42*	2515*
4*	1*	*	1*	11*	3*	406*	14*	863*
2*	1*	18*	1*	17*	16*	273*	33*	376*
3*	1*	19*	3*	32*	12*	1019*	44*	1258*
6*	2*	8*	2*	57*	13*	821*	70*	929*
1*	4*	8*	5*	79*	33*	1009*	112*	1152*
7*	*	5*	2*	5*	2*	672*	7*	942*
4*	*	7*	1*	12*	2*	441*	14*	905*
4*	1*	12*	2*	23*	3*	480*	26*	692*
2*	1*	3*	1*	4*	1*	565*	4*	916*
18*	2*	16*	6*	90*	27*	1550*	117*	1943*
20*	6*	14*	8*	86*	90*	1921*	176*	2734*
1*	1*	2*	14*	41*	7*	1527*	49*	3131*
18*	9*	18*	13*	74*	16*	2766*	90*	5162*

TABLEAU 1. - MOYENNE DIURNE DU NOMBRE DE VEHICULES RECENSES (de 6 à 22 heures)
(suite)

Poste de comptage		Voiture pour person- nes	Autobus et au- tocars	Camion- nettes	Trac- teurs routiers	Camions à deux essieux	Camions à trois essieux et plus
N°	Emplacement						
1	2	3	4	5	6	7	8
ROUTE NO 47 NAMUR- BELLEVAUX							
7069*	BONVIGNES 00-01*	2565*	17*	85*	*	70*	3*
7071*	MESNIL ST. BLAI. 03-04*	2125*	16*	94*	9*	140*	17*
7073*	PONDROME 14-15*	3566*	32*	165*	2*	230*	17*
7075*	LOUETTE ST. DEN. 31-32*	1869*	15*	173*	5*	178*	20*
7076*	BIEVRE 36-37*	2045*	17*	89*	2*	174*	30*
ROUTE NO 48 ARLON- EINDHOVEN							
6079*	LEGLISE 50-51*	960*	17*	69*	8*	107*	7*
6083*	RECOGNE 29-30*	1186*	13*	95*	5*	93*	10*
6085*	LYRIN 18 *	846*	9*	46*	1*	78*	7*
7079*	HOUR 13-14*	1034*	15*	63*	1*	71*	13*
7081*	DORINNE 09 *	989*	29*	68*	1*	85*	5*
7082*	PERWEZ 31-32*	694*	11*	34*	1*	48*	2*
4121*	CHAPON-SERAING 11-12*	1365*	8*	111*	2*	166*	19*
4122*	WAREMME 20 *	4131*	37*	274*	6*	340*	109*
5062*	VEULEN 09-10*	863*	24*	131*	2*	79*	4*
5063*	KARTESSEN 07-08*	943*	26*	104*	1*	86*	7*
5064*	GENK 06-07*	4335*	73*	232*	4*	465*	128*
5065*	KLEINE-BROGEL 04-05*	2197*	85*	97*	4*	151*	22*
5066*	ACHEL (GRENS) 18 *	1340*	135*	21*	*	11*	2*
ROUTE NO 49 ST. HUBERT- BRAINE LE CONTE							
6087*	HASBOURG 04-05*	314*	1*	16*	*	16*	6*
7083*	WAVREILLE 53-54*	1436*	15*	62*	2*	73*	6*
7084*	LEIGNON 32-33*	1253*	13*	99*	*	75*	3*
7085*	TEHPLoux 09-10*	4328*	61*	298*	6*	309*	35*

Trac- teurs routiers avec se- mi-re- morque	Trains rou- tiers	Véhi- cules spé- ciaux	Motocy- clettes et scoo- ters	Vélo- mo- teurs	Bicy- clet- tes	Total (col. 3 à 12)	Total (col. 13 + 14)	Volume maxi- mum (col. 3 à 12) (1)
9	10	11	12	13	14	15	16	17
3*	1*	1*	20*	89*	91*	2766*	180*	7030*
37*	13*	8*	5*	15*	6*	2459*	22*	6023*
66*	17*	21*	5*	51*	17*	4120*	68*	14726*
47*	34*	7*	4*	21*	6*	2352*	27*	7607*
40*	12*	17*	4*	41*	12*	2430*	53*	4406*
8*	4*	14*	9*	22*	5*	1203*	27*	3035*
14*	6*	22*	13*	59*	34*	1457*	94*	5484*
11*	5*	5*	5*	18*	4*	1013*	23*	4229*
5*	5*	6*	4*	30*	11*	1216*	42*	4111*
5*	4*	13*	15*	43*	5*	1216*	48*	2100*
1*	2*	13*	3*	41*	22*	808*	63*	1198*
12*	9*	15*	5*	37*	20*	1714*	57*	2037*
53*	37*	30*	24*	177*	189*	5041*	365*	5777*
3*	4*	23*	4*	56*	255*	1166*	311*	1362*
3*	5*	23*	8*	51*	287*	1206*	337*	1269*
153*	58*	7*	12*	133*	290*	5468*	423*	7171*
9*	7*	6*	19*	77*	366*	2599*	443*	3026*
2*	1*	3*	10*	59*	57*	1525*	116*	1929*
1*	1*	6*	4*	19*	12*	365*	32*	648*
8*	5*	4*	11*	56*	15*	1623*	70*	2709*
3*	1*	11*	7*	112*	67*	1464*	179*	1758*
106*	31*	13*	14*	65*	37*	5201*	101*	9450*

TABLEAU 1. - MOYENNE DIURNE DU NOMBRE DE VEHICULES RECENSES (de 6 à 22 heures)
(suite)

Poste de comptage		Voiture pour person- nes	Autobus et au- tocars	Camion- nettes	Trac- teurs routiers	Camions à deux essieux	Camions à trois essieux et plus	
N°	Emplacement							
1	2	3	4	5	6	7	8	
7086*	TONGRINNES	18-19*	3833*	39*	293*	7*	381*	128*
2051*	THINES	39-40*	5807*	168*	352*	1*	400*	78*
2052*	MONSTREUX	13-14*	2873*	28*	210*	0	240*	93*
2053*	BRAINE-LE-COMTE 01 *		2352*	17*	143*	1*	198*	33*
ROUTE NO 50 FLORENVILLE- LUXEMBOURG (G.D.L.)								
6088*	VILL-DEV-ORVAL	44-45*	954*	21*	48*	1*	62*	10*
6089*	GERONVILLE	39-40*	885*	19*	63*	1*	66*	10*
6091*	BLEID	19-20*	1313*	77*	103*	2*	175*	3*
6092*	HALANZY	06-07*	2259*	92*	117*	2*	175*	72*
6094*	ATHUS	00 *	1891*	8*	52*	2*	79*	13*
ROUTE NO 51 HASTIERE-LAVAUX- HOOGSTRAATEN								
7087*	ANTHEE	00-01*	1422*	11*	80*	2*	74*	7*
7088*	ST. GERARD	24-25*	2225*	29*	97*	2*	149*	9*
7089*	FLOREFFE	08-09*	980*	25*	68*	2*	56*	3*
7090*	MALONNE	04-05*	1119*	24*	50*	1*	38*	2*
7091*	CHAMPION	05-06*	4210*	108*	233*	12*	400*	88*
7093*	LEUZE	12 *	3522*	72*	174*	6*	338*	58*
2055*	MONT ST. ANDRE	28 *	2098*	26*	139*	8*	405*	37*
2057*	BLANDEN	06 *	5312*	70*	333*	28*	666*	122*
2058*	HARENT	02-03*	9767*	203*	657*	11*	943*	51*
2059*	BORTMEERBEEK	15 *	9106*	146*	654*	14*	1110*	84*
1044*	DOFFEL	09-10*	7671*	161*	834*	104*	988*	46*
1045*	EMBLEM	02-03*	5242*	107*	444*	18*	512*	30*
1046*	ZANDHOVEN	13-14*	5131*	88*	384*	27*	470*	23*

Trac- teurs routiers avec se- mi-re- morque	Trains rou- tiers	Véhi- cules spé- ciaux	Motocy- clettes et scoo- ters	Vélo- mo- teurs	Bicy- clet- tes	Total (col. 3 à 12)	Total (col. 13 + 14)	Volume maxi- mum (col. 3 à 12) (1)
9	10	11	12	13	14	15	16	17
261*	144*	14*	10*	27*	20*	5110*	47*	8693*
65*	37*	38*	19*	158*	81*	6966*	238*	8306*
40*	9*	15*	15*	64*	46*	3524*	110*	5021*
60*	13*	14*	13*	93*	57*	2843*	150*	3986*
17*	7*	3*	2*	22*	10*	1126*	32*	2232*
18*	6*	13*	10*	24*	24*	1091*	49*	1951*
48*	2*	1*	10*	39*	22*	1734*	62*	2555*
40*	14*	5*	14*	96*	24*	2790*	120*	3392*
21*	11*	1*	22*	39*	28*	2102*	66*	2554*
17*	6*	5*	2*	22*	4*	1626*	27*	4005*
6*	7*	18*	7*	48*	15*	2549*	63*	5207*
1*	2*	7*	10*	91*	33*	1155*	124*	1773*
1*	1*	6*	13*	85*	27*	1253*	112*	2230*
179*	43*	14*	17*	61*	27*	5304*	87*	6366*
106*	98*	19*	9*	50*	80*	4402*	130*	7889*
185*	50*	20*	5*	24*	12*	2973*	36*	6351*
298*	117*	13*	17*	69*	190*	6976*	259*	8753*
390*	94*	8*	15*	139*	497*	12138*	636*	13864*
407*	142*	10*	15*	45*	158*	11688*	203*	14767*
44*	52*	13*	7*	136*	627*	9920*	763*	12066*
38*	25*	6*	10*	131*	718*	6432*	849*	8210*
69*	36*	8*	4*	87*	591*	6240*	677*	10199*

TABLEAU 1. - MOYENNE DIURNE DU NOMBRE DE VEHICULES RECENSES (de 6 à 22 heures)
(suite)

Poste de comptage		Voiture pour person- nes	Autobus et au- tocars	Camion- nettes	Trac- teurs routiers	Camions à deux essieux	Camions à trois essieux et plus	
N°	Emplacement							
1	2	3	4	5	6	7	8	
1047	ORSTMALLE	25-26*	2120*	51*	216*	19*	264*	13*
ROUTE NO 52 GEDINNE - AVENNES								
7095	TREIGNES	13-14*	930*	24*	61*	1*	48*	1*
7096	PONTIGNY	02-03*	1497*	35*	75*	3*	61*	1*
3039	CHIMAY	58-59*	2539*	42*	184*	6*	201*	24*
3040	MAGON	69 *	1321*	23*	76*	5*	85*	15*
ROUTE NO 53 GENAPPE - ROSENDAAL								
2060	OHAIN	10-11*	1706*	10*	134*	2*	126*	16*
2061	OVERIJSE	17-18*	1876*	24*	131*	4*	202*	35*
2062	KORBEEK-DIJLE	04-05*	890*	35*	98*	1*	56*	3*
2063	WYLSELE	03-04*	8235*	323*	581*	32*	720*	76*
2064	AARSCHOT	14-15*	6562*	267*	459*	3*	569*	22*
2065	AARSCHOT	03-04*	3824*	160*	312*	23*	308*	53*
1048	OLEN	09-10*	4662*	218*	266*	4*	386*	23*
1049	HERENTHALS	03-04*	3958*	110*	292*	17*	445*	16*
1050	WECHELDERZANDE	12-13*	2178*	54*	200*	33*	365*	27*
1051	SYNT-LENAARTS	16-17*	3512*	125*	326*	17*	471*	34*
1052	ESSEN	10 *	2590*	68*	116*	7*	178*	15*
ROUTE NO 54 GOSSELIES- NINOVE								
3041	GOSSELIES	00-01*	3391*	7*	198*	3*	132*	18*
2066	NIVELLES	00-01*	2264*	38*	150*	8*	133*	62*
2068	HALLE	03-04*	2004*	66*	247*	10*	239*	54*
2069	LBERBEEK	08-09*	2668*	77*	329*	9*	453*	136*
2070	OBTINGEN	11-12*	2060*	58*	277*	14*	338*	44*

Trac- teurs routiers avec se- mi-re- morque	Trains rou- tiers	Véhi- cules spé- ciaux	Moto- cyc- lettes et scoo- ters	Vélo- mo- teurs	Bicy- clet- tes	Total (col. 3 à 12)	Total (col. 13 + 14)	Volume maxi- mum (col. 3 à 12) (1)
9	10	11	12	13	14	15	16	17
27*	21*	16*	47*	41*	384*	2794*	424*	3813*
1*	1*	18*	8*	100*	76*	1091*	176*	1499*
1*	1*	17*	17*	100*	62*	1707*	161*	2331*
62*	26*	11*	14*	60*	86*	3110*	146*	5049*
17*	23*	30*	12*	57*	64*	1607*	121*	2618*
5*	2*	13*	8*	58*	33*	2020*	90*	2306*
7*	4*	11*	9*	53*	92*	2304*	145*	2747*
2*	1*	39*	8*	47*	187*	1132*	234*	1621*
164*	56*	21*	45*	164*	621*	10253*	785*	12675*
129*	36*	6*	10*	133*	436*	9064*	568*	12242*
43*	18*	9*	44*	92*	817*	4794*	909*	5719*
52*	38*	9*	13*	111*	674*	5671*	785*	6569*
30*	18*	13*	6*	77*	660*	4904*	737*	6204*
30*	11*	15*	6*	41*	207*	2918*	248*	4583*
47*	39*	10*	9*	72*	256*	4590*	328*	6026*
135*	138*	6*	28*	163*	246*	3280*	409*	3895*
4*	3*	5*	34*	165*	244*	3797*	410*	4375*
13*	5*	16*	11*	69*	37*	2699*	107*	3415*
31*	20*	8*	8*	34*	42*	2688*	77*	3764*
80*	25*	14*	6*	24*	44*	3797*	68*	4744*
50*	19*	24*	7*	30*	83*	2892*	113*	3515*

TABLEAU 1. - MOYENNE DIURNE DU NOMBRE DE VEHICULES RECENSES (de 6 à 22 heures)
(suite)

Poste de comptage		Voiture pour person- nes	Autobus et au- tocars	Camion- nettes	Trac- teurs routiers	Camions à deux essieux	Camions à trois essieux et plus
N°	Emplacement						
1	2	3	4	5	6	7	8
ROUTE NO 55 BINCHE- ALOST							
3042*	VBILL.L.BRAYEUX21-22*	2286*	39*	158*	6*	123*	25*
3044*	HAINES-ST.-PAUL 47-48*	10048*	87*	677*	10*	740*	607*
3047*	HOVE 28-29*	1553*	38*	142*	9*	338*	36*
2071*	ST.PIET.KAPELLE 1,4 *	2080*	35*	279*	31*	313*	31*
8036*	DENDERLEEUEW 07-08*	5333*	58*	484*	36*	563*	70*
ROUTE NO 56 MONS - BRESKENS							
3048*	LENS 12-13*	4191*	48*	330*	9*	442*	84*
3050*	OLLIGNIES 37-38*	2420*	36*	323*	33*	581*	184*
3051*	DEUX-ACREN 45-46*	1617*	17*	188*	7*	479*	86*
8037*	OVERBOFLARE 38-39*	2756*	23*	427*	63*	526*	135*
8039*	STEEENH.-WIJNH. 29-30*	2141*	26*	204*	33*	313*	24*
8040*	LEEUEWEGEM 22-23*	2993*	27*	321*	22*	297*	32*
8042*	OOSTERZELE 14-15*	3331*	35*	374*	16*	424*	88*
8043*	GENT 03-04*	6415*	162*	434*	25*	779*	87*
8045*	LEMBEEK 13-14*	1423*	24*	125*	4*	134*	5*
8046*	WATERVLIET(OR.) *	500*	11*	16*	4*	18*	1*
ROUTE NO 57 SOIGNIES- OSTENDE							
3052*	HORNUES 02-03*	2466*	34*	210*	3*	353*	53*
3053*	OBY 46 *	2254*	64*	228*	13*	255*	76*
8047*	RONSE 00-01*	3122*	58*	207*	10*	230*	49*
8048*	KWAREMONT 06-07*	2456*	41*	238*	24*	352*	224*
8049*	KERKHOVE 11 *	4090*	48*	498*	46*	807*	266*
9018*	WAREGEM 01-02*	5553*	110*	549*	30*	596*	93*
9019*	WIELSBEKE 08-09*	3561*	52*	371*	16*	567*	62*

Trac- teurs routiers avec se- mi-re- morque	Trains rou- tiers	Véhi- cules spé- ciaux	Motocy- clettes et scoo- ters	Vélo- mo- teurs	Bicy- clet- tes	Total (col. 3 à 12)	Total (col. 13 + 14)	Volume maxi- mum (col. 3 à 12) (1)
9	10	11	12	13	14	15	16	17
24*	14*	10*	29*	66*	54*	2714*	120*	4169*
183*	49*	12*	152*	283*	170*	12564*	453*	14450*
230*	51*	14*	5*	31*	56*	2412*	87*	2717*
136*	38*	15*	34*	31*	152*	2991*	182*	3620*
121*	52*	41*	20*	170*	698*	6778*	868*	9394*
88*	45*	29*	20*	61*	96*	5285*	157*	6015*
219*	89*	37*	15*	87*	255*	3937*	342*	4595*
391*	82*	10*	6*	31*	59*	2881*	91*	3410*
443*	120*	12*	27*	150*	619*	4532*	769*	5357*
132*	42*	17*	15*	13*	113*	2948*	126*	3829*
148*	39*	11*	28*	33*	167*	3918*	200*	4226*
138*	60*	25*	15*	124*	249*	4505*	373*	4975*
440*	102*	15*	28*	240*	628*	8487*	867*	10345*
3*	3*	10*	5*	47*	195*	1735*	243*	2557*
3*	17*	7*	2*	24*	43*	579*	66*	1169*
78*	42*	18*	14*	71*	69*	3272*	140*	3870*
104*	55*	9*	41*	55*	78*	3097*	133*	3560*
78*	32*	12*	30*	129*	323*	3828*	452*	4133*
83*	27*	18*	8*	38*	71*	3471*	109*	4663*
277*	133*	21*	14*	97*	542*	6201*	639*	7233*
81*	46*	11*	8*	159*	1354*	7079*	1513*	8376*
153*	72*	13*	3*	70*	405*	4869*	475*	5568*

TABLEAU 1. - MOYENNE DIURNE DU NOMBRE DE VEHICULES RECENSES (de 6 à 22 heures)
(suite)

Poste de comptage		Voiture pour person- nes	Autobus et au- tocars	Camion- nettes	Trac- teurs routiers	Camions à deux essieux	Camions à trois essieux et plus	
N°	Emplacement							
1	2	3	4	5	6	7	8	
9020*	IZEGEM	09-10*	4012*	27*	334*	5*	280*	39*
9022*	SVADEN	15-16*	3839*	75*	357*	55*	416*	56*
9024*	EBEN	01-02*	5047*	101*	370*	23*	592*	129*
9026*	PBRVIJZE	06-07*	3373*	67*	222*	16*	352*	38*
9028*	LEFFINGE	09-10*	1422*	20*	96*	4*	153*	10*
9029*	BREDENE	01-02*	1107*	14*	93*	8*	153*	50*
ROUTE NO 58 VALENCIENNE-GENT-TERNEUZEN								
3055*	WYLLAUPUIS	21-22*	2328*	30*	237*	6*	308*	37*
8050*	ROUSE	01-02*	2744*	34*	284*	74*	449*	83*
8051*	LEHPEGM	00-01*	3437*	66*	346*	5*	563*	82*
8052*	BEVERE	26-27*	4787*	92*	343*	5*	637*	89*
8054*	GENT	03-04*	12763*	165*	634*	49*	905*	134*
8055*	ERTVELDE	10-11*	3949*	87*	247*	26*	323*	11*
8056*	BEKHOUTE (GR.)	*	831*	52*	70*	2*	50*	2*
ROUTE NO 59 ENGHEN - AARSELE								
8057*	VYANE	17-18*	1302*	13*	279*	5*	197*	30*
8058*	NEDERBRAKEL	01-02*	1638*	49*	164*	1*	169*	9*
8059*	ZBOELSEM	48-49*	2559*	66*	227*	3*	274*	25*
8061*	OLSENE	01-02*	1331*	18*	155*	3*	217*	11*
9030*	DEHTERGEH	04-05*	2425*	42*	232*	5*	290*	8*
ROUTE NO 60 DOUAI - HULST								
3057*	RUMES	05-06*	1541*	22*	95*	2*	85*	21*
3058*	TOURNAI	00-01*	3330*	69*	229*	7*	193*	44*
3059*	RUHILLIES	04-05*	1554*	6*	92*	*	94*	7*

Trac- teurs routiers avec se- mi-re- morque	Trains rou- tiers	Véhi- cules spé- ciaux	Motocy- clettes et scoo- ters	Vélo- mo- teurs	Bicy- clet- tes	Total (col. 3 à 12)	Total (col. 13 + 14)	Volume maxi- mum (col. 3 à 12) (1)
9	10	11	12	13	14	15	16	17
17*	25*	25*	5*	125*	1237*	4768*	1363*	5932*
20*	30*	19*	31*	136*	298*	4898*	434*	6012*
32*	57*	37*	51*	85*	590*	6440*	675*	11109*
62*	24*	18*	6*	45*	232*	4178*	277*	9807*
15*	6*	24*	4*	67*	134*	1752*	202*	2342*
23*	12*	10*	11*	197*	343*	1481*	540*	1871*
80*	29*	18*	11*	92*	115*	3084*	206*	3600*
295*	63*	20*	10*	90*	249*	4055*	339*	4833*
382*	79*	21*	8*	41*	118*	4989*	158*	5852*
530*	89*	19*	3*	49*	258*	6593*	307*	7145*
361*	107*	14*	23*	121*	480*	15155*	601*	17425*
19*	19*	25*	9*	216*	1272*	4716*	1489*	6428*
2*	3*	27*	8*	79*	551*	1046*	630*	1330*
18*	6*	16*	3*	148*	269*	1868*	412*	2017*
19*	10*	47*	19*	65*	176*	2124*	241*	2448*
52*	14*	21*	20*	23*	199*	3261*	222*	5014*
22*	11*	5*	3*	30*	454*	1776*	484*	1918*
30*	13*	29*	5*	117*	828*	3078*	945*	3439*
93*	7*	40*	6*	111*	188*	1912*	299*	2322*
142*	13*	32*	13*	202*	193*	4071*	395*	5077*
5*	4*	14*	4*	43*	49*	1780*	92*	2406*

TABLEAU 1. - MOYENNE DIURNE DU NOMBRE DE VEHICULES RECENSES (de 6 à 22 heures)
(suite)

Poste de comptage		Voiture pour person- nes	Autobus et au- tocars	Camion- nettes	Trac- teurs routiers	Camions à deux essieux	Camions à trois essieux et plus	
N°	Emplacement							
1	2	3	4	5	6	7	8	
3060*	LESSINES	34-35*	1038*	3*	71*	1*	89*	8*
3062*	VORDE	16-17*	2912*	35*	367*	13*	434*	67*
3063*	NEDERHASSELT	12-13*	2614*	53*	257*	28*	371*	48*
3064*	EREMBUDEGEM	02-03*	7124*	84*	592*	8*	657*	58*
3065*	HOFSTADE	09-10*	5281*	117*	414*	51*	565*	85*
3067*	GREMBERGEN	15-16*	5225*	152*	506*	4*	557*	138*
3068*	ST. NIKLAAS	04-05*	4294*	104*	378*	10*	343*	44*
3069*	SYNT-PAUWELS	*	5145*	148*	315*	26*	366*	25*
3070*	KANZEKE (GRENZ)	*	4564*	86*	184*	20*	157*	13*
ROUTE NO 61 BARRY - ROCROI								
3062*	QUEVAUCAMPS	24-25*	4870*	74*	327*	4*	672*	63*
3065*	ROUVEROY	14-15*	2797*	42*	186*	15*	365*	54*
3068*	CHIMAY	54-55*	2214*	48*	155*	14*	219*	42*
3070*	LIESCAILLERE	75-76*	472*	7*	20*	4*	34*	5*
ROUTE NO 62 TOURNAI - WETTEREN								
3071*	TOURNAI	01-02*	1353*	14*	94*	3*	103*	7*
3072*	ZOTTEGEM	09-10*	2012*	64*	157*	*	99*	4*
3073*	ST. LIEV. HOUTEM	10-11*	1843*	54*	257*	*	281*	54*
3074*	KALKEN	12-13*	2450*	37*	275*	1*	238*	18*
3075*	LOKEREN	05 *	1021*	15*	111*	*	109*	10*
ROUTE NO 63 AVELGEM - OSTENDE								
3031*	OUTRIJVE	03-04*	2448*	89*	249*	76*	407*	183*
3072*	DOTTIGNIES	01-02*	5725*	98*	397*	13*	468*	102*
3032*	HENEN	00-01*	5421*	142*	494*	32*	499*	71*

Trac- teurs routiers avec se- mi-re- morque	Trains rou- tiers	Véhi- cules spé- ciaux	Moto- cyc- lettes et scoo- ters	Vélo- mo- teurs	Bicy- clet- tes	Total (col. 3 à 12)	Total (col. 13 + 14)	Volume maxi- mum (col. 3 à 12) (1)
9	10	11	12	13	14	15	16	17
50*	4*	4*	7*	83*	136*	1230*	220*	1538*
253*	43*	27*	8*	41*	334*	4159*	375*	5103*
105*	53*	15*	4*	40*	166*	3628*	227*	3992*
241*	45*	10*	10*	308*	1526*	3829*	1833*	10199*
131*	49*	19*	33*	115*	569*	6746*	684*	8124*
181*	44*	13*	15*	82*	688*	6835*	770*	7785*
76*	36*	10*	12*	194*	442*	5306*	637*	6474*
55*	54*	21*	14*	324*	1323*	6169*	1648*	7985*
60*	56*	11*	25*	146*	334*	5176*	480*	9543*
399*	82*	3*	20*	76*	79*	6514*	155*	8550*
69*	34*	17*	13*	61*	61*	3591*	112*	8237*
50*	28*	13*	8*	85*	28*	2790*	53*	5152*
13*	12*	10*	3*	19*	42*	581*	61*	975*
11*	6*	32*	6*	45*	49*	1629*	94*	1830*
5*	4*	6*	32*	61*	602*	2383*	663*	2928*
61*	26*	26*	14*	110*	387*	2618*	497*	2961*
61*	14*	11*	43*	88*	736*	3149*	824*	3371*
16*	5*	13*	9*	46*	304*	1310*	350*	1704*
199*	105*	42*	18*	83*	264*	3815*	647*	4736*
304*	100*	46*	27*	182*	337*	7280*	519*	8461*
328*	119*	13*	33*	214*	664*	7153*	878*	8503*

TABLEAU 1. - MOYENNE DIURNE DU NOMBRE DE VEHICULES RECENSES (de 6 à 22 heures)
(suite)

Poste de comptage		Voiture pour person- nes	Autobus et au- tocars	Camion- nettes	Trac- teurs routiers	Camions à deux essieux	Camions à trois essieux et plus	
N°	Emplacement							
1	2	3	4	5	6	7	8	
9034*	MOORSLEDE	10 *	4276*	71*	323*	12*	442*	47*
9039*	G'ISTEL	121122*	5260*	88*	428*	7*	416*	29*
ROUTE NO 64 BEVEREN A/D IJZER- BRUGGE								
9041*	BEVEREN	06-07*	723*	17*	46*	4*	64*	2*
9042*	NIEUWKAPELLE	04-05*	804*	9*	47*	4*	116*	5*
9043*	BOVEKERKE	07-08*	1251*	16*	98*	1*	129*	5*
9045*	LOPPEM	07-08*	7843*	134*	578*	6*	710*	50*
ROUTE NO 65 LA PANNE - LILLE								
9047*	VEURNE	00-01*	5303*	66*	256*	49*	322*	50*
9048*	VEURNE	01 *	3518*	53*	199*	3*	179*	19*
9050*	OPSTVLTEREN	16-17*	4370*	60*	216*	9*	255*	37*
9052*	BRIELEN	28 *	4867*	66*	223*	9*	285*	47*
9053*	VOORMEZELE	04-05*	2198*	29*	90*	6*	151*	18*
3073*	WARNETON (FRONT)	15-16*	431*	*	52*	*	17*	*
ROUTE NO 66 LICHTERVELDE- GAND								
9054*	LICHTERVELDE	03-04*	8022*	134*	686*	10*	947*	72*
9055*	LICHTERVELDE	07-08*	3339*	58*	329*	14*	496*	94*
9056*	PITTEM	18-19*	6643*	110*	698*	27*	1051*	133*
8077*	S. MARTENS-LEE.	*	2698*	61*	229*	3*	303*	26*
ROUTE NO 67 ST. JORIS -SLUIS(NIEUWPOURT)								
9058*	ZEVKOTE	23-24*	1230*	35*	116*	4*	134*	10*
9059*	G'ISTEL	119120*	2606*	67*	225*	4*	267*	26*
9060*	BRUGGE	01-02*	3758*	80*	249*	9*	240*	20*
9062*	WESTKAPELLE (GR)	*	4005*	69*	52*	4*	50*	16*

Trac- teurs routiers avec se- mi-re- morque	Trains rou- tiers	Véhi- cules spé- ciaux	Motocy- clettes et scoo- ters	Vélo- mo- teurs	Bicy- clet- tes	Total (col. 3 à 12)	Total (col. 13 + 14)	Volume maxi- mum (col. 3 à 12) (1)
9	10	11	12	13	14	15	16	17
115*	61*	8*	15*	74*	241*	5370*	314*	7460*
72*	26*	14*	11*	72*	189*	6351*	261*	9973*
7*	14*	17*	7*	24*	109*	900*	133*	1084*
11*	20*	8*	1*	19*	58*	1025*	77*	1314*
10*	5*	13*	2*	44*	83*	1530*	126*	1980*
170*	88*	22*	27*	110*	242*	9627*	352*	12217*
46*	25*	33*	19*	116*	406*	6164*	523*	14298*
16*	11*	9*	10*	113*	340*	4018*	453*	7617*
82*	32*	14*	10*	51*	163*	5084*	215*	13064*
72*	35*	18*	11*	100*	342*	5632*	442*	13200*
9*	8*	22*	9*	81*	132*	2539*	213*	5805*
*	*	2*	11*	94*	142*	512*	236*	824*
230*	118*	13*	18*	75*	197*	10250*	272*	15000*
125*	75*	21*	3*	60*	481*	4554*	541*	6386*
361*	178*	22*	9*	88*	502*	9232*	590*	10158*
98*	25*	10*	7*	61*	333*	3460*	394*	4588*
14*	5*	30*	6*	34*	99*	1584*	133*	2666*
28*	12*	22*	12*	96*	737*	3268*	833*	5125*
36*	30*	14*	9*	149*	266*	4445*	416*	7889*
18*	50*	6*	16*	64*	88*	4287*	152*	11999*

TABLEAU 1. - MOYENNE DIURNE DU NOMBRE DE VEHICULES RECENSES (de 6 à 22 heures)
(suite)

Poste de comptage		Voiture pour personnes	Autobus et autocars	Camionnettes	Trac-teurs routiers	Camions à deux essieux	Camions à trois essieux et plus
N°	Emplacement						
1	2	3	4	5	6	7	8
ROUTE NO 68 OUDENBURG- KNESSELANE							
9064*	AARTRIJKE 27-28*	2611*	65*	233*	5*	244*	26*
9065*	HERTSBERGE 12-13*	584*	1*	60*	1*	49*	4*
9066*	ST. JORIS 03-04*	1016*	25*	100*	1*	98*	6*
ROUTE NO 69 LEFFINGE-ARMENTIERES(OSIENDE)							
9067*	LEFFINGE 02-03*	1566*	43*	105*	3*	104*	8*
9068*	KETEM 06-07*	814*	43*	67*	2*	86*	7*
9070*	IEPER 00-01*	1520*	39*	101*	3*	94*	11*
3074*	PANDEGSTEERT 12 *	2523*	41*	54*	1*	30*	4*
ROUTE NO 70 BLERHEN- BELLE(BAILLEUL)							
9071*	WINGENF 07-08*	1559*	11*	150*	10*	236*	17*
9073*	LANGEMARK 04-05*	2127*	49*	171*	14*	285*	21*
9074*	DIKKEBUS 05-06*	2287*	28*	119*	1*	130*	13*
ROUTE NO 71 BLANKENBERGE-VALENCIENNE							
9077*	BRUGGE 01-02*	8618*	129*	559*	32*	542*	45*
9080*	RIDDERSVOORDE 11-12*	4718*	50*	340*	12*	430*	47*
9081*	ZNEVEZELE 17-18*	6382*	93*	538*	58*	640*	111*
3075*	PBGO 11-12*	5555*	70*	484*	16*	899*	281*
3076*	BRUYELLE 06-07*	3044*	70*	226*	4*	250*	67*
ROUTE NO 72 KNOCKE - DIINKERQUE							
9085*	HEIST 27 *	7729*	76*	559*	42*	325*	30*
9087*	LOHARDZIJDE 13-14*	4282*	62*	329*	6*	306*	27*
9088*	WILPEN 04-05*	2863*	23*	178*	17*	234*	28*
9089*	ABINKERKE 06-07*	2133*	35*	45*	41*	90*	29*

Trac- teurs routiers avec se- mi-re- morque	Trains rou- tiers	Véhi- cules spé- ciaux	Motocy- clettes et scoo- ters	Vélo- mo- teurs	Bicy- clet- tes	Total (col. 3 à 12)	Total (col. 13 + 14)	Volume maxi- mum (col. 3 à 12) (1)
9	10	11	12	13	14	15	16	17
12*	8*	17*	4*	135*	691*	3226*	826*	3517*
6*	2*	15*	4*	59*	189*	727*	248*	1009*
9*	5*	17*	9*	69*	518*	1285*	588*	1639*
6*	3*	29*	8*	153*	495*	1874*	648*	2228*
1*	2*	9*	2*	45*	129*	1033*	175*	1245*
6*	9*	10*	5*	61*	325*	1797*	386*	2301*
10*	4*	4*	27*	407*	625*	2698*	1031*	4796*
42*	31*	20*	4*	30*	213*	2079*	243*	2265*
56*	40*	16*	7*	47*	219*	2786*	266*	3985*
13*	6*	32*	9*	125*	313*	2639*	438*	4092*
163*	42*	31*	20*	237*	653*	10182*	890*	18630*
226*	58*	10*	18*	34*	76*	5909*	110*	10836*
158*	109*	27*	22*	114*	580*	8139*	694*	13137*
1230*	266*	40*	15*	62*	149*	8857*	210*	11558*
295*	41*	35*	17*	224*	215*	4049*	439*	5371*
48*	43*	17*	31*	433*	816*	8899*	1249*	21661*
48*	27*	12*	13*	143*	469*	5113*	611*	9314*
43*	27*	16*	11*	89*	188*	3439*	277*	7212*
81*	38*	2*	11*	28*	61*	2504*	89*	7453*

TABLEAU 1. - MOYENNE DIURNE DU NOMBRE DE VEHICULES RECENSES (de 6 à 22 heures)
(suite)

Poste de comptage		Voiture pour person- nes	Autobus et au- tocars	Camion- nettes	Trac- teurs routiers	Camions à deux essieux	Camions à trois essieux et plus	
N°	Emplacement							
1	2	3	4	5	6	7	8	
ROUTE NO 174 JONCTION DE GEEL AVEC ROUTE 287								
9067*	TASSENDERLO	06-07*	1058*	49*	99*	3*	108*	13*
ROUTE NO 175 BREENDONK-TAMISE-ST. NICOLAS								
1053*	HINGENF	11-12*	7054*	107*	611*	10*	920*	102*
8078*	TENSE	*	6441*	110*	532*	53*	934*	206*
ROUTE NO 177 BRUXELLES-BOOH-ANVERS								
2073*	STROMBEEK-BEVER	08-09*	18746*	190*	1541*	162*	2456*	217*
1054*	WILLEBROEK	28-29*	26875*	432*	1982*	79*	3044*	427*
ROUTE NO 181 MALMEDY-ROBERTVILLE								
4123*	ROBERTVILLE	*	675*	9*	35*	8*	45*	1*
ROUTE NO 183 BENO-VAUX-CHAVANNE								
6095*	BENO	30	232*	1*	11*	*	14*	*
6096*	ARRREFONTAINE	11-12*	260*	4*	16*	*	34*	*
ROUTE NO 190 OILLOY-SUR-VIROIN - DIGNIES								
7097*	OIGNIES	07-08*	509*	7*	54*	7*	33*	4*
ROUTE NO 192 NEUPONT - DAVERDISSE								
6097*	NEUPONT (HAL 1A)	00-01*	170*	2*	13*	*	7*	*
ROUTE NO 193 CORBION - ROCHEHAUT								
6098*	POUPEHAN	04-05*	511*	9*	19*	*	15*	*
ROUTE NO 197 BRUGES - LOPPEN								
9090*	ST. MICHIELS	*	8125*	63*	375*	19*	403*	23*
9091*	LOPPEN	*	3046*	53*	224*	13*	266*	29*
ROUTE NO 212 HERSELT- MONTAIGU								
1057*	HERSELT	00-01*	1793*	114*	81*	2*	164*	24*

Trac- teurs routiers avec se- mi-re- morque	Trains rou- tiers	Véhi- cules spé- ciaux	Motocy- clettes et scoo- ters	Vélo- mo- teurs	Bicy- clet- tes	Total (col. 3 à 12)	Total (col. 13 + 14)	Volume maxi- mum (col. 3 à 12) (1)
9	10	11	12	13	14	15	16	17
38*	9*	12*	8*	26*	80*	1394*	106*	1716*
359*	104*	30*	12*	112*	376*	9310*	488*	11852*
262*	122*	26*	17*	113*	374*	8703*	487*	10186*
990*	433*	9*	31*	1*	*	24775*	1*	28837*
1770*	505*	33*	37*	336*	1343*	35183*	1679*	44582*
3*	1*	36*	8*	16*	14*	820*	30*	1354*
*	*	15*	2*	10*	9*	276*	19*	464*
1*	*	19*	2*	14*	3*	336*	17*	421*
4*	1*	2*	11*	47*	25*	632*	72*	1025*
*	*	1*	*	10*	*	192*	11*	273*
*	*	9*	1*	11*	17*	566*	29*	1430*
87*	38*	5*	107*	107*	418*	9246*	525*	13000*
52*	31*	1*	29*	8*	34*	3724*	42*	4237*
8*	8*	13*	42*	49*	463*	2249*	512*	2805*

TABLEAU 1. - MOYENNE DIURNE DU NOMBRE DE VEHICULES RECENSES (de 6 à 22 heures)
(suite)

Poste de comptage		Voiture pour person- nes	Autobus et au- tocars	Camion- nettes	Trac- teurs routiers	Camions à deux essieux	Camions à trois essieux et plus	
N°	Emplacement							
1	2	3	4	5	6	7	8	
ROUTE NO 213 MERKSEM- BERGEN-OP-ZOOM								
1058*	EKEREN	12-13*	8139*	219*	556*	4*	452*	31*
1059*	KAPellen(PITTE)	*	4116*	89*	124*	6*	113*	16*
ROUTE NO 214 AHVERS- STABROEK								
1060*	HOEVENEN	04-05*	5695*	250*	323*	5*	224*	26*
ROUTE NO 215 MERKSEM- HOOGSTRATEN								
1061*	SCHOTEN	06-07*	7677*	140*	525*	4*	536*	72*
1063*	HOOGSTRATEN	07 *	1119*	18*	84*	4*	129*	11*
ROUTE NO 216 BORGERHOUT- NIJLEN								
1064*	WOUMELGEN	06-07*	6435*	209*	463*	12*	571*	21*
ROUTE NO 217 ST. JOB IN'T GOOR - ESSEN								
1065*	WINDSTWEZEL	23-24*	1940*	28*	244*	3*	292*	14*
ROUTE NO 218 BLAUWHOF - ZANDVLIET								
1067*	ZANDVLIET(OR.)	*	879*	10*	50*	1*	4*	3*
ROUTE NO 219 TEUSE - ZWIJNDRECHT								
1079*	BAZEL	05-06*	4504*	155*	362*	6*	422*	83*
ROUTE NO 221 BRASSCHAAT - SCHILDE								
1068*	GRAVENWEZEL	17 *	3334*	112*	344*	4*	287*	16*
ROUTE NO 222 KAPellen - ESSEN								
1069*	KALMTHOUT	23-24*	3998*	64*	355*	9*	296*	22*
ROUTE NO 223 HERENTALS - EINDHOVEN								
1070*	KASTERLEE	09-10*	3089*	74*	239*	3*	308*	14*
1071*	KASTERLEE	07-08*	1960*	27*	130*	2*	151*	5*
ROUTE NO 227 MALINES- JOLI-BOIS(WATERLOO)								
2075*	ELEWIJT	19-20*	8625*	125*	512*	45*	616*	65*

Trac- teurs routiers avec se- mi-re- morque	Trains rou- tiers	Véhi- cules spé- ciaux	Motocy- clettes et scoo- ters	Vélo- mo- teurs	Bicy- clet- tes	Total (col. 3 à 12)	Total (col. 13 + 14)	Volume maxi- mum (col. 3 à 12) (1)
9	10	11	12	13	14	15	16	17
120*	108*	6*	19*	186*	769*	9652*	951*	13238*
85*	69*	1*	25*	166*	694*	4646*	860*	9962*
28*	32*	15*	10*	175*	605*	6588*	780*	7964*
53*	23*	5*	6*	126*	245*	9043*	371*	11166*
5*	5*	10*	3*	12*	165*	1388*	177*	2056*
48*	26*	12*	30*	228*	687*	7826*	915*	8753*
118*	137*	32*	7*	65*	377*	2813*	441*	4193*
2*	1*	17*	2*	38*	103*	970*	142*	1372*
158*	36*	11*	11*	217*	434*	5728*	651*	6602*
12*	10*	11*	4*	77*	445*	4134*	522*	4730*
68*	92*	28*	8*	123*	1124*	4937*	1248*	5726*
26*	25*	8*	14*	41*	255*	3801*	295*	6613*
11*	7*	14*	5*	41*	681*	2312*	722*	3736*
51*	41*	28*	30*	70*	390*	10137*	460*	14872*

TABLEAU 1. - MOYENNE DIURNE DU NOMBRE DE VEHICULES RECENSES (de 6 à 22 heures)
(suite)

Poste de comptage		Voiture pour person- nes	Autobus et au- tocars	Camion- nettes	Trac- teurs routiers	Camions à deux essieux	Camions à trois essieux et plus	
N°	Emplacement							
1	2	3	4	5	6	7	8	
2077*	WATERLOO	02 *	9362*	75*	524*	10*	911*	104*
	ROUTE NO 231							
	ST.LENAARTS - MERKSPLAS							
1072*	RIJKEVOSEL	00-01*	1939*	31*	179*	4*	284*	20*
	ROUTE NO 232							
	BEERSE - WEELDE (STATION)							
1073*	BEERSE	00-01*	2936*	58*	231*	6*	287*	14*
	ROUTE NO 233							
	WESTHALLE - BRECHT							
1074*	WESTHALLE	00-01*	1149*	17*	124*	8*	233*	20*
	ROUTE NO 234							
	POEDERLEE - LICHTAART							
1075*	LICHTAART	13-14*	1129*	17*	86*	1*	68*	8*
	ROUTE NO 236							
	BALEN - POSTEL (MOL)							
1076*	MOL	05-06*	642*	5*	29*	6*	61*	2*
	ROUTE NO 239							
	OLD-TURNHOUT - EINDHOVEN							
1077*	ARENDOJK	05-06*	2206*	76*	159*	2*	164*	7*
1078*	ARENDOJK (OPENS)	*	2441*	180*	120*	3*	128*	39*
	ROUTE NO 240							
	TURNHOUT - ST.PIETERS-LILLE							
1079*	GIERLE	08 *	1351*	110*	103*	3*	161*	12*
	ROUTE NO 241							
	VEERLE - HEPPEN							
1080*	VORST	03-04*	1253*	50*	81*	1*	99*	1*
	ROUTE NO 242							
	KRIJGSBAAN - WIJNEGEM - HUROKEN							
1081*	WILRIJK	08-09*	7917*	104*	799*	13*	941*	95*
1082*	BORSBEK	03-04*	12379*	162*	1169*	34*	1417*	159*
	ROUTE NO 244							
	HOOGSTRATEN - WUUSTWEZEL							
1083*	LINDENHOUT	08-09*	1509*	61*	176*	3*	187*	11*

Trac- teurs routiers avec se- mi-re- morque	Trains rou- tiers	Véhi- cules spé- ciaux	Motocy- clettes et scoo- ters	Vélo- mo- teurs	Bicy- clet- tes	Total (col. 3 à 12)	Total (col. 13 + 14)	Volume maxi- mum (col. 3 à 12) (1)
9	10	11	12	13	14	15	16	17
578*	162*	15*	13*	38*	51*	11753*	89*	14763*
14*	12*	46*	58*	34*	485*	2587*	519*	3178*
20*	11*	11*	64*	19*	756*	3637*	774*	4042*
23*	16*	9*	3*	49*	488*	1602*	537*	1853*
6*	5*	6*	1*	35*	513*	1326*	548*	1914*
9*	3*	3*	3*	16*	54*	764*	70*	1559*
36*	22*	12*	3*	51*	619*	2685*	670*	3277*
119*	89*	9*	6*	127*	233*	3136*	359*	4288*
11*	6*	9*	3*	41*	438*	1768*	479*	1940*
3*	1*	2*	3*	76*	386*	1494*	463*	1731*
126*	46*	17*	29*	222*	794*	10086*	1016*	11839*
379*	168*	22*	52*	134*	420*	15937*	554*	18857*
41*	38*	16*	4*	41*	579*	2046*	620*	2319*

TABLEAU 1. - MOYENNE DIURNE DU NOMBRE DE VEHICULES RECENSES (de 6 à 22 heures)
(suite)

Poste de comptage		Voiture pour person- nes	Autobus et au- tocars	Camion- nettes	Trac- teurs routiers	Camions à deux essieux	Camions à trois essieux et plus
N°	Emplacement						
1	2	3	4	5	6	7	8
ROUTE NO 254 BRUXELLES - HAACHT - AAKSCHOT							
2078*	KAMPENHOUT 12 *	6388*	178*	525*	9*	592*	48*
2079*	HAACHT 24 *	5237*	186*	408*	3*	410*	15*
ROUTE NO 257 ASSE - LOKEREN							
2080*	OPPIJK 20 *	5450*	148*	492*	11*	737*	39*
3109*	ZBIE (HOEK) *	5160*	98*	563*	20*	497*	131*
8080*	LARBEKE 23-24*	5590*	104*	471*	8*	707*	37*
ROUTE NO 259 WOLVERTEM - TENSE							
2081*	LOUWERZEL 17-18*	2016*	53*	194*	2*	168*	9*
ROUTE NO 261 BRUXELLES - ZUEN							
2082*	RUISROEK *	4670*	23*	414*	25*	408*	39*
ROUTE NO 262 BUDA - ZAVENTEM							
2083*	MACHELEN *	7824*	57*	747*	33*	880*	47*
ROUTE NO 268 HAMME-MILLE - GREZ-DUICEAU							
2084*	ARCHENNES 07-08*	2569*	33*	226*	8*	293*	29*
ROUTE NO 271 LA HULPE - MONT-ST. JEAN							
2085*	WATERLOO 28 *	4233*	50*	257*	3*	225*	20*
ROUTE NO 273 NIL-ST. VINCENT-VELAINE							
2086*	CHASTRE 13-14*	709*	74*	57*	*	48*	5*
7098*	VELAINE 04-05*	3310*	15*	287*	1*	285*	45*
ROUTE NO 277 ORSMAAL - GUSSENHOVEN-OPHEYLISSEN							
2087*	EZEMAAL 03-04*	405*	30*	46*	1*	50*	4*
ROUTE NO 280 OHEENAST - WITTERZEE							
2088*	LITRE 08-09*	772*	26*	48*	*	44*	3*

Trac- teurs routiers avec se- mi-re- morque	Trains rou- tiers	Véhi- cules spé- ciaux	Motocy- clettes et scoo- ters	Vélo- mo- teurs	Bicy- clet- tes	Total (col. 3 à 12)	Total (col. 13 + 14)	Volume maxi- mum (col. 3 à 12) (1)
9	10	11	12	13	14	15	16	17
92*	59*	16*	17*	71*	109*	7926*	180*	10089*
44*	21*	4*	7*	82*	600*	6335*	682*	8292*
94*	43*	16*	22*	37*	142*	7051*	179*	8169*
78*	22*	22*	43*	114*	875*	6633*	989*	7342*
109*	36*	9*	13*	49*	369*	7083*	418*	7752*
6*	6*	3*	11*	40*	1094*	2469*	1134*	2664*
52*	20*	21*	30*	131*	429*	5702*	560*	6437*
169*	64*	14*	14*	96*	299*	9849*	395*	11962*
108*	27*	25*	17*	49*	29*	3335*	79*	3754*
25*	7*	7*	5*	70*	62*	4833*	133*	5920*
1*	1*	9*	3*	53*	49*	907*	103*	1024*
111*	25*	7*	29*	232*	218*	4115*	450*	4423*
3*	1*	24*	7*	19*	115*	571*	133*	689*
1*	1*	4*	15*	43*	36*	914*	79*	982*

TABLEAU 1. - MOYENNE DIURNE DU NOMBRE DE VEHICULES RECENSES (de 6 à 22 heures)
(suite)

Poste de comptage		Voiture pour person- nes	Autobus et au- tocars	Camion- nettes	Trac- teurs routiers	Camions à deux essieux	Camions à trois essieux et plus	
N°	Emplacement							
1	2	3	4	5	6	7	8	
ROUTE NO 283 ORSMAAL-GUSSENHOVEN-WALSHOUTEM								
2089*	RUIJDORP	02-03*	579*	11*	43*	*	53*	2*
ROUTE NO 287 SCHAFFEN - TESSENDERLO								
2090*	SCHAFFEN	56-57*	2564*	101*	221*	49*	302*	30*
ROUTE NO 293 AALBEKE - LILLE								
3077*	HUISGRON	02-03*	2747*	14*	109*	5*	110*	8*
ROUTE NO 294 TIEGEM - DEINZE								
8082*	WORTEGEM	06-07*	1640*	28*	145*	6*	160*	12*
8083*	KRUISHOUTEN	11-12*	1897*	35*	279*	7*	289*	36*
ROUTE NO 296 KNOKKE - MALDEGEM								
9092*	KNOKKE	02-03*	8735*	127*	319*	5*	294*	10*
ROUTE NO 298 BRUGES - ZEEBRUGES								
9094*	LISSEWEGE	00-01*	3698*	32*	349*	78*	243*	45*
ROUTE NO 299 TIELT - AALTER								
8085*	URSEL	*	1665*	67*	199*	28*	175*	58*
ROUTE NO 300 DUDZELE - HEIST								
9095*	RAHNSKAPELLE	03	1690*	20*	111*	6*	102*	10*
ROUTE NO 301 ESEN(DIKSMUIDE) - POELKAPELLE								
9096*	HOUTHULST	06-07*	877*	11*	86*	1*	141*	15*
ROUTE NO 302 SPERMALIE(SCHORE) - VEURNE								
9097*	SCHORE	*	649*	11*	49*	*	65*	2*
9098*	VEURNE	12-13*	2008*	34*	165*	17*	222*	24*
ROUTE NO 304 GELUWE - POPERINGE								
9099*	WEDVIK	04-05*	3702*	42*	339*	29*	330*	77*
9100*	REHINGELST	03-04*	1142*	18*	59*	3*	61*	5*

Trac- teurs routiers avec se- mi-re- morque	Trains rou- tiers	Véhi- cules spé- ciaux	Motocy- clettes et scoo- ters	Vélo- mo- teurs	Bicy- clet- tes	Total (col. 3 à 12)	Total (col. 13 + 14)	Volume maxi- mum (col. 3 à 12) (1)
9	10	11	12	13	14	15	16	17
3*	2*	7*	15*	13*	154*	716*	166*	796*
48*	20*	10*	16*	61*	218*	3357*	279*	3759*
50*	22*	4*	19*	213*	370*	3087*	583*	4211*
16*	6*	31*	6*	43*	264*	2050*	307*	2653*
25*	21*	9*	3*	69*	338*	2600*	408*	4116*
35*	32*	5*	25*	103*	322*	9588*	425*	19551*
119*	33*	20*	17*	148*	338*	4633*	486*	5885*
32*	29*	39*	15*	73*	243*	2307*	316*	2653*
27*	4*	6*	5*	34*	73*	1980*	107*	3444*
8*	10*	26*	32*	36*	315*	1206*	352*	1730*
2*	4*	13*	2*	17*	40*	797*	57*	1099*
51*	20*	24*	5*	48*	106*	2570*	153*	6338*
34*	32*	20*	17*	181*	673*	4622*	853*	5040*
6*	5*	23*	6*	72*	243*	1327*	315*	1841*

TABLEAU 1. - MOYENNE DIURNE DU NOMBRE DE VEHICULES RECENSES (de 6 à 22 heures)
(suite)

Poste de comptage		Voiture pour person- nes	Autobus et au- tocars	Camion- nettes	Trac- teurs routiers	Camions à deux essieux	Camions à trois essieux et plus
N°	Emplacement						
1	2	3	4	5	6	7	8
ROUTE NO 305 DENTERGEM - MEULEBEKE							
9101*	OSTROZEBEKE 04-05*	1103*	12*	123*	12*	134*	27*
ROUTE NO 307 STROOIJENHAAN(HOUTAVE)-WENDUINE							
9102*	NIEUWMUNSTER 03-04*	1504*	22*	91*	2*	85*	2*
ROUTE NO 308 ROESELARE-HARELBEKE-KERKHOVE							
9103*	DIERLIJK 03 *	3651*	27*	365*	9*	461*	60*
9104*	L'HELEDE(SPWG) *	4992*	53*	462*	54*	570*	83*
ROUTE NO 310 DEINZE - AARDENBURG							
9086*	VINKT 05-06*	1851*	51*	181*	4*	289*	27*
9087*	AALTER *	5319*	84*	422*	20*	673*	78*
9088*	MALDEGEM 05-06*	3356*	50*	235*	17*	301*	37*
9089*	H-LEDEGM(GRENS) *	1257*	28*	31*	1*	32*	5*
ROUTE NO 317 OSTENDE - BLANKENBERGE							
9105*	BREDENE 01-02*	1135*	19*	108*	1*	55*	4*
ROUTE NO 318 OSTENDE - NIEUWPOORT							
9106*	OOSTENDE 01 *	6622*	50*	261*	13*	187*	27*
9107*	LEHARDZIJDE *	5433*	58*	246*	1*	161*	12*
ROUTE NO 319 OUDEKAPELLE-NIEUWE HERBERG(ST. RIJKERS)							
9108*	OUDEKAPELLE 00-01*	185*	1*	14*	1*	28*	1*
ROUTE NO 321 POPERINGE-OOSTVLETEREN-MERKEM							
9109*	POPERINGE 01-02*	1208*	51*	63*	2*	78*	7*
ROUTE NO 323 ROESELARE-HUIZELAAR(PITTEM)							
9110*	ROESELARE 03-04*	4015*	41*	373*	19*	695*	77*
ROUTE NO 327 WINGENE- ST. BAAFS-VIJVE							
9111*	WINGENE(RATEL.) *	1578*	51*	153*	8*	135*	10*

Trac- teurs routiers avec se- mi-re- morque	Trains rou- tiers	Véhi- cules spé- ciaux	Motocy- clettes et scoo- ters	Vélo- mo- teurs	Bicy- clet- tes	Total (col. 3 à 12)	Total (col. 13 + 14)	Volume maxi- mum (col. 3 à 12) (1)
9	10	11	12	13	14	15	16	17
9*	13*	33*	3*	39*	191*	1468*	229*	1678*
4*	3*	21*	5*	28*	75*	1738*	103*	3353*
103*	37*	9*	4*	71*	389*	4725*	460*	5625*
234*	63*	14*	7*	24*	156*	6530*	180*	7337*
98*	23*	22*	7*	52*	339*	2553*	391*	3002*
62*	57*	40*	9*	99*	406*	6764*	505*	8798*
50*	33*	12*	3*	43*	98*	4094*	140*	6590*
5*	13*	5*	2*	87*	160*	1378*	247*	3196*
2*	1*	3*	21*	121*	290*	1350*	411*	1697*
21*	16*	3*	14*	64*	104*	7213*	168*	16269*
33*	15*	2*	19*	49*	171*	5959*	220*	17798*
1*	2*	10*	1*	7*	31*	243*	38*	309*
5*	6*	20*	14*	56*	408*	1434*	465*	1906*
194*	89*	12*	3*	91*	324*	5517*	415*	6048*
8*	8*	21*	4*	37*	203*	1955*	240*	2144*

TABLEAU 1. - MOYENNE DIURNE DU NOMBRE DE VEHICULES RECENSES (de 6 à 22 heures)
(suite)

Poste de comptage		Voiture pour person- nes	Autobus et au- tocars	Camion- nettes	Trac- teurs routiers	Camions à deux essieux	Camions à trois essieux et plus	
N°	Emplacement							
1	2	3	4	5	6	7	8	
9112*	WAKKEN	09-10*	2478*	41*	189*	3*	214*	21*
ROUTE NO 328 VIJFWEGE (STALHILLE - JABBEKE)								
9113*	STALHILLE	02-03*	1504*	14*	91*	1*	80*	2*
ROUTE NO 331 IEPER - MERVILLE								
9114*	KEMMEL	07-08*	1223*	22*	64*	3*	90*	10*
9115*	NIEUWKERKE	14-15*	276*	12*	9*	4*	19*	2*
ROUTE NO 333 ELVERDINGE - POPERINGE - CASSEL								
9116*	ELVERDINGE	06-07*	781*	5*	62*	5*	59*	6*
9117*	POPERINGE	04 *	1264*	24*	67*	8*	103*	8*
ROUTE NO 337 HANSBEKE - WAREGEM								
9090*	VOSSELARE	09-10*	3398*	71*	268*	4*	282*	14*
9118*	WAREGEM	02-03*	1253*	16*	187*	3*	164*	20*
9091*	HAZARETH	00-01*	889*	25*	89*	2*	105*	15*
ROUTE NO 339 DEINZE - GAVERE								
9092*	HAZARETH	06-07*	2062*	38*	201*	1*	311*	31*
ROUTE NO 342 ERPE - WICHELEN								
9112*	LEDE	04-05*	4088*	80*	343*	3*	318*	30*
ROUTE NO 344 LEDEBERG - DIKKELVENNE								
9093*	BOTTEFLARE	10-11*	1734*	10*	132*	3*	154*	6*
ROUTE NO 345 GAND - ZELE								
9094*	BEERVEIDE	08-09*	3124*	42*	329*	65*	299*	62*
ROUTE NO 346 GREMBERGEN - KETTERMUIT (ELVERSELE)								
9096*	WAASMUISTEF	09-10*	2946*	50*	383*	10*	433*	163*

Trac- teurs routiers avec se- mi-re- morque	Trains rou- tiers	Véhi- cules spé- ciaux	Moto- cyc- lettes et scoo- ters	Vélo- mo- teurs	Bicy- clet- tes	Total (col. 3 à 12)	Total (col. 13 + 14)	Volume maxi- mum (col. 3 à 12) (1)
9	10	11	12	13	14	15	16	17

11* 8* 11* 11* 98* 1079* 2988* 1176* 3434*

3* 2* 29* 3* 57* 288* 1728* 345* 4087*

IEPER - NERVILLE

7* 7* 18* 3* 57* 139* 1447* 196* 2440*

3* 2* 11* 1* 23* 39* 340* 63* 686*

6* 6* 19* 8* 31* 124* 958* 154* 1174*

63* 40* 23* 4* 61* 213* 1605* 274* 2525*

28* 12* 24* 8* 109* 549* 4109* 651* 5892*

4* 4* 6* 3* 35* 220* 1660* 256* 1956*

8* 2* 18* 5* 19* 126* 1158* 145* 1315*

89* 37* 24* 5* 41* 185* 2780* 226* 3578*

28* 12* 10* 18* 194* 610* 4931* 804* 5285*

12* 5* 9* 4* 59* 284* 2069* 343* 2655*

GENT - ZELE

17* 8* 8* 13* 84* 143* 3966* 227* 5397*

146* 33* 18* 11* 193* 593* 4191* 746* 5008*

TABLEAU 1. - MOYENNE DIURNE DU NOMBRE DE VEHICULES RECENSES (de 6 à 22 heures)
(suite)

Poste de comptage		Voiture pour person- nes	Autobus et au- tocars	Camion- nettes	Trac- teurs routiers	Camions à deux essieux	Camions à trois essieux et plus
N°	Emplacement						
1	2	3	4	5	6	7	8
ROUTE NO 347 MELLE - HEUSDEN - DESTELBERDEN							
8111*	HEUSDEN (KLAVER)	3217*	24*	207*	3*	209*	63*
ROUTE NO 349 WETTEREN-LAARNE-ZELZATE							
8110*	BEERVELDE 03-04*	1182*	7*	112*	2*	133*	10*
8097*	WACHTEREKE 08-09*	3514*	112*	243*	17*	321*	35*
ROUTE NO 350 MELSELE - DOEL							
8098*	MELSELF 03-04*	2547*	76*	208*	12*	217*	42*
ROUTE NO 353 BERCHEN - SCHORISSE							
8099*	MELDEN 03-04*	3192*	59*	268*	3*	457*	141*
ROUTE NO 354 RONSE-ZOTTEGEM.GODVEERDEGEM							
8100*	SCHORISSE 08-09*	914*	34*	83*	2*	66*	1*
8101*	STRIJPEN 01-02*	2019*	36*	175*	*	105*	5*
ROUTE NO 356 KIELDRECHT - DOEL							
8102*	VRASENE *	2704*	65*	249*	45*	202*	56*
ROUTE NO 357 SCHOONAARDE - OVERMERE							
8103*	BEPLARE 03 *	3183*	39*	206*	4*	162*	23*
ROUTE NO 358 BEVEREN - STEENDORP							
8104*	HAASDOIK 03-04*	2560*	50*	239*	4*	163*	26*
ROUTE NO 361 VIANE - BASSILLY							
2091*	BEVER 06-07*	781*	11*	93*	1*	72*	1*
ROUTE NO 364 BAUDOUR - LENS							
3078*	HERCHIES 05 *	1193*	20*	101*	1*	80*	3*
ROUTE NO 365 RAGNIES-ERQUELINNES							
3079*	MÈPRES-LE-CHAT. 08 *	2310*	44*	112*	2*	155*	4*

Trac- teurs routiers avec se- mi-re- morque	Trains rou- tiers	Véhi- cules spé- ciaux	Motocy- clettes et scoo- ters	Vélo- mo- teurs	Bicy- clet- tes	Total (col. 3 à 12)	Total (col. 13 à 16)	Volume maxi- mum (col. 3 à 16)
9	10	11	12	13	14	15	16	17
31*	8*	6*	17*	156*	458*	3784*	614*	4199*
11*	5*	12*	5*	44*	347*	1479*	391*	1773
96*	71*	27*	21*	214*	842*	4457*	1056*	5287
89*	22*	32*	7*	93*	278*	3254*	371*	3614
221*	71*	18*	16*	51*	334*	4447*	385*	5085
2*	6*	21*	4*	66*	264*	1133*	330*	1426*
4*	2*	15*	48*	71*	793*	2410*	964*	2876
16*	12*	22*	33*	103*	558*	3402*	660*	4640*
13*	7*	13*	9*	115*	752*	3659*	866*	6572*
9*	8*	22*	8*	112*	927*	3089*	1039*	3319*
1*	1*	30*	32*	52*	183*	1023*	235*	1445*
1*	2*	29*	4*	97*	152*	1434*	249*	1667*
22*	5*	19*	17*	157*	191*	2690*	348*	3301*

TABLEAU 1. - MOYENNE DIURNE DU NOMBRE DE VEHICULES RECENSES (de 6 à 22 heures)
(suite)

Poste de comptage		Voiture pour person- nes	Autobus et au- tocars	Camion- nettes	Trac- teurs routiers	Camions à deux essieux	Camions à trois essieux et plus
N°	Emplacement						
1	2	3	4	5	6	7	8
ROUTE NO 366 BINCHE -FRAMERIES							
3080*	ESTINN, AU-MONT 03-04*	2063*	74*	218*	5*	195*	25*
3081*	DEUVY LE GRAND 6,5 *	562*	15*	47*	3*	30*	1*
ROUTE NO 368 BRUGELETTE- SILLY							
3082*	BRUGELETTE 1,8 *	1212*	10*	86*	3*	112*	8*
ROUTE NO 370 MONS - CASTEAU							
3083*	BOURG 02-03*	2138*	67*	131*	4*	167*	24*
ROUTE NO 373 CHARLEROI - GOZEE							
3084*	MOIT, -LE-TILL. 05-06*	6481*	104*	320*	4*	251*	28*
ROUTE NO 374 MONCEAU S/SAMBRE - TRAZENIES							
3085*	CHURCELLES 05-06*	5480*	40*	590*	1*	488*	61*
ROUTE NO 375 CHATELET - GIVET							
7100*	GOCHENEE 22-23*	372*	8*	16*	1*	16*	1*
ROUTE NO 376 CHATELET - FLEURUS - JUMET							
3086*	FARCIENNES 03-04*	4187*	53*	291*	10*	466*	61*
ROUTE NO 377 CHATELET - CORENNE							
3087*	BOHONIFS 03-04*	2810*	51*	194*	3*	188*	19*
7101*	STAVE 07-08*	845*	20*	43*	5*	44*	1*
ROUTE NO 378 GERPINNES- WALCOURT							
7102*	CHASTRES 09-10*	1026*	7*	67*	*	67*	4*
ROUTE NO 379 CHIMAY - MACQUENOISE							
3088*	CHIMAY 00-01*	1725*	59*	109*	9*	127*	28*
ROUTE NO 383 BOUSSU - BAVAY							
3089*	BOUSSU 02-03*	4388*	126*	202*	1*	196*	11*
3090*	ATHIS 02-03*	1534*	56*	59*	2*	58*	8*

Trac- teurs routiers avec se- mi-re- morque	Trains rou- tiers	Véhi- cules spé- ciaux	Motocy- clettes et scoo- ters	Vélo- mo- teurs	Bicy- clet- tes	Total (col. 3 à 12)	Total (col. 13 à 14)	VOLUME maxi- mum (col. 3 à 14)
9	10	11	12	13	14	15	16	17
64*	24*	38*	51*	119*	86*	2756*	205*	3718*
*	*	24*	8*	71*	44*	690*	115*	970*
20*	5*	18*	4*	89*	153*	1476*	242*	1753*
99*	13*	8*	16*	222*	110*	2668*	331*	3239*
38*	11*	7*	47*	165*	78*	7290*	244*	9440*
18*	6*	9*	169*	341*	154*	6862*	495*	8433*
1*	3*	27*	10*	13*	32*	455*	45*	903*
93*	54*	9*	50*	202*	134*	5256*	336*	5992*
22*	10*	6*	39*	104*	44*	3342*	148*	4838*
2*	2*	28*	9*	41*	16*	998*	56*	1856*
4*	3*	17*	16*	29*	12*	1212*	41*	1444*
31*	33*	12*	17*	95*	129*	2131*	224*	3215*
9*	3*	4*	41*	255*	217*	4981*	472*	5880*
1*	3*	9*	14*	136*	61*	1725*	196*	2366*

TABLEAU 1. - MOYENNE DIURNE DU NOMBRE DE VEHICULES RECENSES (de 6 à 22 heures)
(suite)

Poste de comptage		Voiture pour person- nes	Autobus et au- tocars	Camion- nettes	Trac- teurs routiers	Camions à deux essieux	Camions à trois essieux et plus
N°	Emplacement						
1	2	3	4	5	6	7	8
ROUTE NO 384 ATH - QUATRE-VENTS (ELLEZELLES)							
3091*	FRASN.-L-BUISS.13-14*	806*	13*	75*	1*	41*	1*
3092*	FRASN.-L-BUISS.01-02*	244*	3*	20*	1*	29*	1*
ROUTE NO 385 ASSE- EDINGEN							
2092*	TERNAT	4613*	56*	465*	9*	730*	117*
2093*	KBSTER	2058*	53*	173*	2*	369*	63*
ROUTE NO 387 FLEURIUS- CHAPELLE LEZ MERLAIMONT							
3093*	OUSSELIES 01-02*	1251*	2*	82*	1*	71*	7*
3094*	TRAZEGHIES 06-07*	2025*	73*	187*	3*	156*	8*
ROUTE NO 388 MELLET - ST.GERARD							
7103*	TAHINES 08-09*	5758*	101*	526*	9*	435*	137*
7104*	ST. GERARD 22-23*	1950*	41*	119*	4*	117*	13*
ROUTE NO 389 FROYENNES - ROUBAIX							
3095*	FROYENNES 02-03*	4810*	50*	329*	*	227*	135*
ROUTE NO 392 ANTOING - HAVAI							
3096*	WIERS 10-11*	1340*	21*	114*	*	86*	9*
3097*	BLATON 21-22*	1662*	48*	116*	1*	101*	5*
3098*	THILIN 04-05*	1768*	22*	238*	7*	248*	38*
3099*	AUDREGHIES 13-14*	1175*	4*	112*	1*	75*	4*
ROUTE NO 395 LE ROEULX - MONS							
3100*	VILLE-S-HAINE 07-08*	2629*	10*	209*	6*	234*	37*
3101*	MONS 00-01*	7133*	96*	328*	16*	417*	80*
ROUTE NO 396 LOBBES - BOUVEROY							
3102*	MERB. STE MARIE 07-08*	490*	23*	64*	19*	69*	3*

Trac- teurs rou- tiers avec se- mi-re- morque	Trains rou- tiers	Véhi- cules spé- ciaux	Moto- cyc- lettes et scoo- ters	Vélo- mo- teurs	Bicy- clet- tes	Total (col. 3 à 12)	Total (col. 13 + 14)	Volum maxi- mum (col. 15 à 17) (17)
9	10	11	12	13	14	15	16	17
3*	2*	4*	2*	71*	216*	948*	286*	1034*
.	.	9*	3*	41*	98*	318*	139*	424*
333*	69*	11*	8*	53*	367*	6411*	420*	7361*
187*	33*	21*	3*	18*	56*	2961*	74*	3244*
2*	.	3*	12*	84*	73*	1432*	157*	1977*
6*	2*	6*	66*	103*	120*	2531*	223*	3040*
188*	38*	9*	78*	583*	704*	7280*	1287*	9351*
4*	5*	12*	18*	80*	55*	2282*	135*	4446*
175*	31*	8*	9*	378*	564*	5775*	943*	7250*
18*	3*	21*	11*	260*	623*	1624*	883*	1889*
3*	2*	2*	9*	208*	331*	1949*	531*	2394*
41*	15*	24*	19*	213*	422*	2419*	635*	3451*
.	2*	41*	7*	114*	97*	1422*	211*	2034*
74*	45*	13*	38*	113*	168*	3286*	281*	3911*
92*	47*	11*	60*	243*	238*	8279*	481*	9916*
1*	3*	32*	14*	40*	45*	717*	85*	1029*

TABLEAU 1. - MOYENNE DIURNE DU NOMBRE DE VEHICULES RECENSES (de 6 à 22 heures)
(suite)

Poste de comptage		Voiture pour person- nes	Autobus et au- tocars	Camion- nettes	Trac- teurs routiers	Camions à deux essieux	Camions à trois essieux et plus	
N°	Emplacement							
1	2	3	4	5	6	7	8	
ROUTE NO 398 MONS - LEUZE								
3103*	GHLIN	02-03*	6569*	125*	366*	7*	502*	96*
3104*	BLOEIL	10-11*	1634*	19*	90*	4*	92*	8*
ROUTE NO 399 .HYON - BAVAI								
3105*	GENLY	02-03*	1595*	7*	107*	17*	78*	49*
ROUTE NO 400 MONS - BLAREGNIES								
3106*	CUESMES	01-02*	5480*	85*	335*	3*	275*	19*
ROUTE NO 402 MORLANWELZ - RESSAIX								
3118*	CARNIERES	07-08*	2508*	50*	334*	7*	264*	35*
ROUTE NO 406 TERTRE - CHIEVRES								
3108*	NEUFMAISON	07-08*	1251*	44*	110*	*	102*	11*
ROUTE NO 409 GIVRY - PATURAGES								
3109*	GIVRY	12-13*	1578*	29*	156*	7*	113*	16*
3110*	FRAMERIES	03 *	5261*	65*	359*	2*	292*	22*
ROUTE NO 410 TROU DES LOUPS(LOBRES)-IMPRIMONT								
3111*	THUIN	02-03*	2359*	13*	240*	5*	135*	6*
ROUTE NO 411 WAINAGE(FARCIENNES)-TAVIERS								
7105*	SPY	18-19*	1556*	37*	146*	9*	211*	57*
7106*	ST. DENIS	11-12*	1814*	26*	135*	9*	137*	17*
ROUTE NO 414 FRAINEUX(NANDRIN)-ODEUR- TONGRES								
4124*	OMBRET RAUSA	07-08*	979*	2*	52*	*	58*	2*
4125*	JEHAY BODEGNEE	04-05*	690*	5*	62*	*	51*	2*
4126*	CRISNEE	21-22*	938*	8*	71*	6*	135*	78*
ROUTE NO 417 BATTICE - DE PLANCK								
4127*	CLERMONT	02-03*	2160*	59*	288*	14*	267*	12*

Trac- teurs routiers avec se- mi-re- morque	Trains rou- tiers	Véhi- cules spé- ciaux	Motocy- clettes et scoo- ters	Vélo- mo- teurs	Bicy- clet- tes	Total (col. 3 à 12)	Total (col. 13 + 14)	Volume masse moy. (1)
9	10	11	12	13	14	15	16	17
108*	42*	18*	35*	188*	200*	7868*	389*	9691*
5*	4*	4*	5*	143*	446*	1865*	589*	2785*
23*	32*	28*	31*	76*	44*	1967*	120*	2505*
13*	8*	7*	50*	206*	153*	6275*	359*	7439*
18*	4*	30*	78*	261*	262*	3328*	523*	4026*
7*	5*	37*	4*	116*	145*	1572*	262*	1715*
8*	13*	48*	35*	103*	198*	2003*	300*	2546*
13*	10*	9*	64*	303*	204*	6098*	507*	6997*
10*	5*	12*	22*	104*	44*	2808*	148*	4012*
129*	40*	19*	23*	57*	27*	2227*	84*	3013*
23*	11*	13*	11*	74*	61*	2195*	135*	2741*
4*	*	11*	14*	51*	25*	1122*	76*	1644*
2*	1*	7*	18*	48*	41*	838*	88*	1062*
359*	5*	19*	3*	31*	18*	1622*	50*	2154*
19*	19*	21*	23*	85*	67*	2881*	152*	3696*

TABLEAU 1. - MOYENNE DIURNE DU NOMBRE DE VEHICULES RECENSES (de 6 à 22 heures)
(suite)

Poste de comptage		Voiture pour person- nes	Autobus et au- tocars	Camion- nettes	Trac- teurs routiers	Camions à deux essieux	Camions à trois essieux et plus
N°	Emplacement						
1	2	3	4	5	6	7	8
5069	ST. MARTENS (GR)	874	48	36	6	36	8
	ROUTE NO 418 MORTROUX-FROIDTHIER (CLERMONT S/BORN.)						
4128	CHARNEUX 05-06	298	1	27		27	1
	ROUTE NO 420 DOLHAIN (LIMBOURG) - HESTREUX - MEMBACH						
4129	ODE 01-02	1680	65	192	5	216	31
4130	MEMBACH 00-01	330	3	26		28	4
	ROUTE NO 421 VAUX-SOUS-CHEVREMENT - HERVE						
4131	ABENEUX 10-11	3623	50	224	5	180	8
	ROUTE NO 422 FRANCORCHAMPS - STAVELOT						
4132	FRANCORCHAMPS 00-01	547	3	32		30	1
	ROUTE NO 423 HAMOIR - JENNERET (BENDE)						
6099	HAMOIR 29	356	3	21		31	1
	ROUTE NO 424 HANNUT - CHAMPION						
4133	CREHEM 01-02	1248	10	95	2	91	3
7107	HANRET 09-10	320	4	23	6	33	
	ROUTE NO 427 MOHA - NOVILLE-SUR-MEHAIGNE						
4134	OTEPPE 08-09	455	18	39		77	16
7108	TAVIERS 01-02	891	18	71	3	70	6
	ROUTE NO 431 KAISERBARACKE (RECHT) - VIELSALM						
6100	PETIT THIER 05-06	535	6	38	2	75	9
	ROUTE NO 432 TARGNON (STOUMONT) - DOUBIEVAL (LIERNEUX)						
4135	CREVRON 08-09	240	1	9	1	20	2
4136	BRA 15-16	392	8	25		37	1
4137	LIERNEUX 23	682	21	92	11	98	14

Trac- teurs routiers avec se- mi-re- morque	Trains rou- tiers	Véhi- cules spé- ciaux	Motocy- clettes et scoo- ters	Vélo- mo- teurs	Bicy- clet- tes	Total (col. 3 à 12)	Total (col. 13 + 14)	Volume maxi- mum (col. 3 à 12) (1)
9	10	11	12	13	14	15	16	17
10*	22*	9*	6*	32*	40*	1056*	72*	1885*
*	1*	7*	5*	15*	14*	367*	29*	746*
29*	20*	5*	39*	72*	132*	2283*	203*	2983*
*	1*	1*	6*	10*	4*	398*	14*	776*
5*	2*	9*	40*	120*	107*	4147*	227*	5556*
1*	*	17*	5*	11*	21*	636*	32*	1580*
2*	1*	1*	3*	12*	3*	420*	16*	904*
13*	9*	20*	9*	75*	208*	1499*	283*	2079*
1*	1*	7*	2*	44*	18*	397*	62*	471*
4*	2*	7*	4*	43*	29*	620*	71*	1095*
2*	8*	11*	4*	78*	131*	1084*	209*	1406*
14*	6*	20*	7*	24*	33*	711*	57*	956*
4*	4*	2*	3*	11*	22*	286*	33*	717*
5*	4*	6*	2*	7*	9*	480*	17*	1046*
21*	17*	45*	44*	80*	37*	1046*	117*	1183*

TABLEAU 1. - MOYENNE DIURNE DU NOMBRE DE VEHICULES RECENSES (de 6 à 22 heures)
(suite)

Poste de comptage		Voiture pour person- nes	Autobus et au- tocars	Camion- nettes	Trac- teurs routiers	Camions à deux essieux	Camions à trois essieux et plus	
N°	Emplacement							
1	2	3	4	5	6	7	8	
ROUTE NO 435 AMBLEVE - MONSCHAU								
4138	ROCHERATH	06-07*	751*	32*	70*	6*	61*	3*
ROUTE NO 436 OUGREE - TILFF								
4139	BONCELLES	05-06*	2195*	3*	166*	1*	107*	6*
ROUTE NO 437 VERVIERS-THEUX-PEPINSTER								
4140	THEUX	15-16*	2739*	7*	126*	*	92*	1*
4141	PEPINSTER	01-02*	2605*	44*	170*	3*	249*	12*
ROUTE NO 438 PLOMBIERES(HOMBOURG) - RUPEN								
4142	BAELEN	04-05*	6904*	165*	576*	82*	732*	136*
ROUTE NO 439 SCHRIM(THOMMEN) - BITTBOURG								
4143	RIBULAND	53-54*	520*	20*	55*	39*	60*	1*
ROUTE NO 440 STEMBERT - STAVELOT								
4144	POLLEUR	05 *	1530*	44*	117*	1*	108*	7*
4145	POLLEUR	08-09*	3262*	64*	200*	1*	185*	3*
4146	SART	14-15*	2294*	54*	137*	*	147*	8*
4147	STAVELOT	05-06*	1252*	24*	61*	*	75*	4*
ROUTE NO 441 SOUGNE-REMOUCHAMPS-LOUVEIGNE-PEPINSTER								
4148	LOUVEIGNE	07-08*	2770*	38*	182*	23*	241*	9*
4149	LOUVEIGNE	06-07*	2389*	98*	121*	6*	150*	5*
ROUTE NO 442 WANDRE - AUBEL								
4150	WANDRE	02-03*	1389*	25*	91*	1*	99*	1*
4151	JULEMONT	00-01*	206*	*	18*	1*	18*	*
ROUTE NO 445 BILZEN - RIEHST								
5070	ST.MART.-LINDE	01-02*	1990*	61*	203*	2*	190*	16*

Trac- teurs routiers avec se- mi-re- morque	Trains rou- tiers	Véhi- cules spé- ciaux	Moto- cyc- lettes et scoo- ters	Vélo- mo- teurs	Bicy- clet- tes	Total (col. 3 à 12)	Total (col. 13 + 14)	Volume maxi- mum (col. 3 à 12) (1)
9	10	11	12	13	14	15	16	17
8*	7*	190*	15*	98*	240*	1144*	330*	1400*
2*	3*	2*	22*	36*	12*	2507*	48*	3824*
6*	2*	10*	21*	50*	12*	3006*	63*	3705*
57*	15*	10*	52*	87*	77*	3215*	165*	4578*
83*	192*	36*	89*	194*	136*	8994*	330*	12132*
*	*	6*	18*	18*	43*	715*	61*	781*
11*	9*	14*	16*	27*	12*	1858*	40*	3266*
16*	10*	16*	39*	36*	19*	3792*	55*	7082*
10*	10*	10*	13*	38*	22*	2684*	60*	4692*
10*	7*	1*	10*	16*	10*	1445*	26*	2290*
50*	29*	18*	18*	53*	25*	3376*	78*	10417*
7*	7*	5*	12*	48*	28*	2800*	76*	6955*
3*	*	3*	26*	98*	17*	1638*	115*	2014*
*	*	3*	3*	6*	6*	249*	12*	557*
18*	10*	21*	127*	17*	291*	2637*	308*	2940*

TABLEAU 1. - MOYENNE DIURNE DU NOMBRE DE VEHICULES RECENSES (de 6 à 22 heures)
(suite)

Poste de comptage		Voiture pour person- nes	Autobus et au- tocars	Camion- nettes	Trac- teurs routiers	Camions à deux essieux	Camions à trois essieux et plus	
N°	Emplacement							
1	2	3	4	5	6	7	8	
ROUTE NO 446 LEOPOLDSBURG - LUIKGESTEL								
9071	LÄHMEL	13-14	4744	112	233	9	219	21
9072	LÄHMEL (GREN)		756	55	24	2	14	2
ROUTE NO 447 HECHTEL - WEERT								
9073	EKSEL	03-04	3202	193	177	4	227	21
ROUTE NO 450 WINTERSLAG (GRENK) - MUIZENDIJK (BREE)								
9074	WIJSHOEN (N.W.)		1361	46	125	15	138	24
ROUTE NO 454 HERK-DE-STAD - STEVUORT								
9075	STEVUORT	05-06	1033	36	105	1	87	2
ROUTE NO 455 KERKON (ST. TRUIDEN) - AVERNAS-LE-BAUDUIN								
9076	BÜVINGEN	03-04	597	54	82	7	75	4
ROUTE NO 457 ROTEM - KINROOI								
9077	NBERVETEREN	01-02	2179	74	156	2	332	32
ROUTE NO 458 MOPERTINGEN - TONGRES								
9078	S.HEREN ELDER	02-03	1294	61	110	1	100	9
ROUTE NO 462 MAASEIK - WEERT								
9080	MAASEIK	01-02	1600	43	123	2	52	5
9081	MÖLENBEERSEL (GR)		1014	95	41	4	12	4
ROUTE NO 463 NIJEL.BIJ-AS - MECHELEN A/MÄAS								
9082	MÖCHELEN A MAAS	07-08	2743	104	315	27	556	200
ROUTE NO 467 ZEPPEREN - KORTENBOSS (BRUSTEM)								
9083	KIZEN	08-09	1362	28	114	2	166	33
ROUTE NO 469 BUTGENRACH - MONSCHAU								
4152	ELSENBOEN	48-49	925	41	64	3	74	4

Trac- teurs routiers avec se- mi-re- morque	Trains rou- tiers	Véhi- cules spé- ciaux	Motocy- clettes et scoo- ters	Vélo- mo- teurs	Bicy- clet- tes	Total (col. 3 à 12)	Total (col. 13 + 14)	Volume maxi- mum (col. 3 à 12) (1)
9	10	11	12	13	14	15	16	17
68.	26.	19.	39.	243.	1968.	5490.	1812.	7037.
4.	2.	14.	4.	56.	81.	877.	137.	1448.
43.	16.	10.	14.	89.	568.	3867.	657.	4813.
10.	9.	7.	3.	30.	43.	1738.	73.	2278.
3.	5.	19.	60.	4.	446.	1352.	450.	1469.
7.	3.	74.	55.	6.	225.	958.	231.	1521.
44.	16.	13.	24.	165.	561.	2871.	726.	3175.
2.	4.	41.	25.	75.	203.	1645.	277.	2060.
9.	9.	17.	38.	74.	732.	1898.	806.	2279.
5.	14.	5.	8.	84.	251.	1202.	336.	1540.
49.	19.	13.	67.	197.	494.	4093.	690.	4673.
24.	9.	26.	24.	32.	189.	1788.	221.	2010.
9.	17.	49.	17.	46.	93.	1204.	139.	1557.

TABLEAU 1. - MOYENNE DIURNE DU NOMBRE DE VEHICULES RECENSES (de 6 à 22 heures)
(suite)

Poste de comptage		Voiture pour person- nes	Autobus et au- tocars	Camion- nettes	Trac- teurs routiers	Camions à deux essieux	Camions à trois essieux et plus
N°	Emplacement						
1	2	3	4	5	6	7	8
ROUTE NO 470 ARLON - HALANZY							
6101	HINSCH 00-01	531	16	51	*	56	2
ROUTE NO 471 ARLON - MONTMEDI							
6102	S. LEGER 11-12	962	31	85	3	104	5
6103	LAMORTEAU 05-06	567	14	15	*	36	18
ROUTE NO 472 ATHUS - RODANGE							
6104	ATHUS (FRONTIERE) *	2613	44	98	3	260	95
ROUTE NO 473 MARCHE EN Famenne - AYE (BARVAUX)							
6105	HOTTON 10 *	1412	12	93	6	100	9
6106	MARCHE 00-01	2477	14	130	3	187	16
ROUTE NO 474 BASTOGNE - OUDLER (THOMMEN)							
6107	BASTOGNE 00-01	1006	25	49	6	107	2
6108	LONG WILLY (FR) *	338	3	9	*	13	*
4153	REULAND (FRONT.) *	697	11	53	17	58	8
ROUTE NO 475 CORNE DU BOIS DES PENDUS - LONGUYON							
6109	HABAY-LA-NEUVE 09-10	695	16	47	3	76	8
6110	EYALLE 17-18	1292	30	99	7	127	14
ROUTE NO 478 BOVIONY - CHERAIN							
6112	CHERAIN 00-01	173	1	15	*	16	1
ROUTE NO 479 CROIX-ROUGE (STE MARIE) - MARBEHAN (RULLUS)							
6113	BELLEFONTAINE 05-06	991	30	60	2	64	7
ROUTE NO 482 GRANDHAN - BIERWART							
6114	GRANDHAN 03-04	1839	15	75	2	70	8
7109	HAVELANGE 19-20	1308	41	72	1	97	4
7110	OMEY 08-09	2459	51	198	14	213	20

Trac- teurs routiers avec se- mi-re- morque	Trains rou- tiers	Véhi- cules spé- ciaux	Motocy- clettes et scoo- ters	Vélo- mo- teurs	Bicy- clet- tes	Total (col. 3 à 12)	Total (col. 13 + 14)	Volume maxi- mum (col. 3 à 12) (1)
9	10	11	12	13	14	15	16	17
3*	•	4*	3*	95*	41*	667*	95*	807*
1*	•	1*	6*	91*	13*	1198*	64*	1439*
70*	1*	1*	8*	25*	19*	730*	44*	988*
90*	31*	2*	48*	267*	262*	3283*	929*	4197*
27*	6*	18*	4*	93*	29*	1687*	82*	2887*
72*	8*	7*	28*	77*	80*	2942*	157*	4042*
6*	2*	11*	3*	41*	45*	1217*	87*	2121*
2*	2*	1*	•	1*	1*	369*	1*	743*
6*	8*	1*	9*	4*	1*	867*	5*	1477*
28*	7*	5*	14*	18*	6*	900*	24*	1247*
35*	9*	18*	11*	93*	124*	1643*	176*	2701*
1*	1*	6*	2*	8*	4*	215*	12*	349*
10*	2*	21*	3*	60*	46*	1190*	107*	1710*
5*	1*	11*	6*	16*	10*	1230*	26*	2678*
4*	5*	24*	11*	61*	49*	1566*	110*	2030*
5*	10*	20*	13*	65*	37*	3003*	102*	4381*

TABLEAU 1. - MOYENNE DIURNE DU NOMBRE DE VEHICULES RECENSES (de 6 à 22 heures)
(suite)

Poste de comptage		Voiture pour person- nes	Autobus et au- tocars	Camion- nettes	Trac- teurs routiers	Camions à deux essieux	Camions à trois essieux et plus
N°	Emplacement						
1	2	3	4	5	6	7	8
7112*	SBILLES 02-03*	1873*	30*	115*	8*	209*	72*
	ROUTE NO 483 ETTTELBRUCK - LONGNY						
6115*	QUIRSCH(FRONT.) *	616*	15*	11*	*	38*	5*
6116*	MESSANCY 11-12*	3746*	113*	192*	4*	402*	79*
	ROUTE NO 484 STE-CECILE - LES CORETTES(BERTRIX)						
6118*	HERBEUMONT 15-16*	525*	17*	32*	2*	42*	2*
	ROUTE NO 488 LA ROCHE - HOLLOGNE(WAHA)						
6119*	ROY 05-06*	1123*	15*	54*	2*	76*	5*
	ROUTE NO 489 CHAMPLON - FORRIERES						
6120*	ANHLY 15-16*	639*	25*	32*	2*	36*	3*
	ROUTE NO 491 LIMES(GEROUVILLE)- BELLEFONTAINE						
6121*	BELLEFONTAINE 00-01*	160*	3*	7*	1*	18*	1*
	ROUTE NO 493 LEGLISE - CHINY						
6122*	SUXY 11-12*	259*	3*	17*	1*	17*	*
	ROUTE NO 494 HOTTON- MANHAY- GRAND MENIL						
6123*	SBY 05-06*	825*	9*	39*	3*	60*	10*
6124*	EREZEE 13-14*	677*	9*	43*	2*	46*	13*
	ROUTE NO 495 MARBEHAN(RULLES)-GEROUVILLE						
6125*	LBS BULLES 01-02*	723*	16*	99*	2*	109*	18*
	ROUTE NO 496 JEMEPPE(HARGIMONT)- HARSIN						
6126*	HARSIN 03-04*	643*	16*	51*	2*	62*	9*
	ROUTE NO 497 HABAY-LA-NEUVE - ASSENDOIS						
6127*	RULLES 08-09*	718*	13*	68*	2*	44*	1*

Trac- teurs routiers avec se- mi-re- morque	Trains rou- tiers	Véhi- cules spé- ciaux	Motocy- clettes et scoo- ters	Vélo- mo- teurs	Bicy- clet- tes	Total (col. 3 à 12)	Total (col. 13 + 14)	Volume maxi- mum (col. 3 à 12) (1)
9	10	11	12	13	14	15	16	17
28*	29*	6*	38*	254*	98*	2409*	349*	2943*
3*	3*	8*	2*	9*	7*	702*	16*	829*
145*	34*	13*	25*	99*	98*	4754*	198*	6436*
2*	1*	6*	1*	28*	5*	628*	33*	1042*
10*	4*	15*	3*	19*	10*	1307*	29*	2759*
2*	1*	10*	5*	44*	14*	755*	58*	936*
1*	1*	9*	1*	13*	11*	202*	24*	266*
1*	3*	13*	3*	11*	3*	318*	14*	392*
9*	5*	13*	1*	28*	5*	975*	33*	1415*
5*	7*	22*	2*	26*	33*	825*	59*	1198*
1*	2*	8*	15*	62*	60*	993*	122*	1073*
17*	1*	11*	10*	24*	8*	823*	32*	893*
4*	1*	10*	7*	67*	101*	868*	168*	956*

TABLEAU 1. - MOYENNE DIURNE DU NOMBRE DE VEHICULES RECENSES (de 6 à 22 heures)
(suite)

Poste de comptage		Voiture pour person- nes	Autobus et au- tocars	Camion- nettes	Trac- teurs routiers	Camions à deux essieux	Camions à trois essieux et plus
N°	Emplacement						
1	2	3	4	5	6	7	8
ROUTE NO 499 WAVREILLE - ALLE							
7139	*BORE 02-03*	911*	11*	41*	4*	62*	6*
6128	*TELLIN 02-03*	812*	8*	58*	13*	109*	19*
6129	*PALISEIL 24-25*	1111*	14*	70*	3*	73*	9*
ROUTE NO 501 HAMIPRE - TINTIGNY							
6130	*ASSENSOIS 07 *	739*	13*	60*	7*	104*	4*
6131	*RUSSIONOL 13-14*	588*	9*	48*	1*	90*	8*
ROUTE NO 506 BARVAUX - MANHAY							
6132	*BOMAL 06-07*	915*	7*	37*	*	59*	4*
6133	*GRANDMENIL 21-22*	376*	4*	23*	*	47*	7*
ROUTE NO 507 POTEAU (PETIT-THIER) - ST-VITH							
4154	*ST. VITH 00-01*	1073*	22*	124*	45*	121*	21*
ROUTE NO 508 ST-HUBERT - MAISSIN							
6134	*HATRIVAL 05-06*	772*	27*	46*	7*	40*	2*
ROUTE NO 510 ACHENE - MESNIL-ST-BLAISE							
7113	*HULSONHIAUX 11-12*	289*	3*	21*	*	27*	4*
ROUTE NO 511 ROCHEFORT - GIVET							
7114	*ROCHEFORT 09-10*	967*	32*	40*	1*	44*	4*
7115	*FOCANT 06-07*	756*	11*	32*	1*	34*	3*
7116	*WINENNE 05-06*	746*	47*	32*	3*	40*	1*
ROUTE NO 514 GRAIDE (STATION) - BOHAN							
7117	*MOUCEAU 06-07*	384*	3*	23*	*	31*	10*
ROUTE NO 515 HASTIERE - LAVAUX - MESNIL ST-BLAISE							
7118	*MESN. ST-BLAISE 14-15*	1003*	21*	52*	*	68*	3*

Trac- teurs routiers avec se- mi-re- morque	Trains rou- tiers	Véhi- cules spé- ciaux	Motocy- clettes et scoo- ters	Vélo- mo- teurs	Bicy- clet- tes	Total (col. 3 à 12)	Total (col. 13 + 14)	Volume maxi- mum (col. 3 à 12) (1)
9	10	11	12	13	14	15	16	17
11*	6*	7*	3*	31*	4*	1063*	36*	1755*
26*	17*	21*	7*	66*	21*	1090*	88*	1592*
17*	4*	13*	6*	78*	59*	1317*	137*	1868*
9*	3*	5*	2*	15*	1*	946*	15*	1129*
13*	3*	5*	1*	14*	10*	765*	24*	1008*
4*	1*	8*	5*	49*	36*	1041*	86*	1441*
9*	1*	12*	4*	13*	14*	484*	27*	743*
16*	10*	11*	12*	40*	236*	1456*	276*	1629*
5*	5*	6*	6*	58*	18*	915*	77*	1268*
1*	2*	9*	1*	10*	10*	356*	21*	692*
2*	2*	14*	3*	90*	13*	1107*	64*	1948*
2*	4*	11*	3*	24*	18*	857*	42*	1463*
1*	2*	25*	8*	25*	11*	906*	36*	1177*
8*	1*	4*	2*	19*	14*	467*	32*	583*
18*	4*	31*	3*	27*	36*	1205*	63*	2794*

TABLEAU 1. - MOYENNE DIURNE DU NOMBRE DE VEHICULES RECENSES (de 6 à 22 heures)
(suite)

Poste de comptage		Voiture pour person- nes	Autobus et au- tocars	Camion- nettes	Trac- teurs routiers	Camions à deux essieux	Camions à trois essieux et plus
N°	Emplacement						
1	2	3	4	5	6	7	8
ROUTE NO 516 WEPION-BOIS-DE-VILLERS							
7119	BOIS-DE-VILLERS 05-06	3342	54	139	2	154	9
ROUTE NO 518 CHEVETOGNE-VILLERS SUR LESSE							
7120	VILLERS-S-LESSE 08-09	410	22	24	1	49	2
ROUTE NO 522 FOSSES-LA-VILLE-VODEGEE-METTET-BIESMEE							
7121	METTET 28-29	1866	29	142	3	197	18
7123	FLORENNES 39-40	2266	32	116	1	165	9
ROUTE NO 524 BRANCHON - FORVILLE							
7124	HEMPTINNE 03-04	312	18	39	*	35	1
ROUTE NO 528 FLOREFFE - RIVIERE							
7125	FLOREFFE 00-01	761	8	51	*	80	11
7126	ARBRE 09-10	862	2	46	1	57	4
ROUTE NO 530 VITRIVAL - ONOZ							
7127	AVELAIS 00-01	3129	8	177	*	191	24
ROUTE NO 532 FRAIRE - ROUILLON (ANNEVOIE)							
7128	ORET 19	1039	3	63	1	104	5
7129	BILOUL 05	1324	18	71	*	102	7
ROUTE NO 534 ST.SERVAIS-MATIGNER (ST GERMAIN)							
7130	VILL.-LEZ-HEEST 06-07	834	26	51	2	36	3
ROUTE NO 536 SART-ST.LAURENT SIX BRAS (BOIS DE VILLE)							
7131	SART-ST.-LAUR. 00-01	1323	2	84	3	69	5
ROUTE NO 537 YVOIR - CINEY							
7132	YVOIR 03-04	644	19	33	4	55	4
7133	BRAIBANT 18-19	816	42	73	3	93	13

Trac- teurs routiers avec se- mi-re- morque	Trains rou- tiers	Véhi- cules spé- ciaux	Motocy- clettes et scoo- ters	Vélo- mo- teurs	Bicy- clet- tes	Total (col. 3 à 12)	Total (col. 13 + 14)	Volume maxi- mum (col. 3 à 12) (1)
9	10	11	12	13	14	15	16	17
16*	10*	26*	18*	103*	27*	3771*	130*	5235*
2*	2*	20*	7*	88*	39*	539*	128*	709*
31*	12*	13*	8*	59*	21*	2318*	80*	3240*
47*	15*	11*	10*	39*	24*	2671*	63*	4506*
3*	*	10*	8*	39*	38*	425*	77*	558*
2*	3*	5*	8*	76*	39*	929*	115*	1077*
1*	1*	5*	10*	34*	12*	988*	46*	2565*
23*	7*	4*	43*	349*	306*	3605*	655*	4022*
9*	6*	18*	6*	31*	13*	1253*	44*	2190*
13*	14*	7*	13*	34*	9*	1569*	43*	2945*
1*	1*	4*	6*	58*	72*	963*	130*	1239*
6*	3*	14*	17*	53*	27*	1526*	80*	2917*
1*	1*	9*	16*	47*	11*	788*	58*	1095*
5*	2*	5*	15*	82*	54*	1070*	136*	1399*

TABLEAU 1. - MOYENNE DIURNE DU NOMBRE DE VEHICULES RECENSES (de 6 à 22 heures)
(suite)

Poste de comptage		Voiture pour person- nes	Autobus et au- tocars	Camion- nettes	Trac- teurs routiers	Camions à deux essieux	Camions à trois essieux et plus	
N°	Emplacement							
1	2	3	4	5	6	7	8	
ROUTE NO 559 NAMUR - NAMECHE								
7134	BEEZ	00-01	1825	90	89	4	149	34
ROUTE NO 560 LA ROCHE - HOUFFALIZE								
6135	NADRIN	13	618	12	35	1	35	3
ROUTE NO 561 NIEUWPOORT - DE PANNE								
9119	NIEUWPOORT	02-03	7572	85	379	6	303	23
9120	KOKSIJDE	09-10	5533	48	269	4	193	23
ROUTE NO 565 NOIREFONTAINE - CUONON								
6136	NOIREFONTAINE	00-01	569	6	30	1	24	2
ROUTE NO 567 LICHTERVELDE - ZARREN								
9121	KORTEMARK	05-06	2249	51	210	17	317	76
ROUTE NO 571 ROUTE DE LA MOLIGNEE IWAANNANT-ERMETON								
7135	SOSOYE	09-10	555	19	24	1	19	1
ROUTE NO 573 GENK - ZUTENDAAL								
9084	GENK(1KM.V.CENTRUM)	*	6070	154	468	29	391	74
ROUTE NO 574 LANGERBRUGOE(GENT)-ZELZATE-TERNEUZEN								
8105	ZELZATE	10	2770	69	152	21	223	32
ROUTE NO 616 FAYS-LES-VENEURS- QUATRE CHEMINS(BOUILL)								
6137	LES HAYONS	08-09	235	3	16	*	8	*
ROUTE NO 617 ANTWERPEN - ZELZATE								
8106	MELSELE	*	6135	117	405	19	319	89
8107	KEMZEKE	*	6329	145	336	7	289	32
ROUTE NO 619 BAUDOUR - PATURAGES								
3112	PATURAGES	08	2338	105	211	8	177	25

Trac- teurs routiers avec se- mi-re- morque	Trains rou- tiers	Véhi- cules spé- ciaux	Moto- cyc- lettes et scoo- ters	Vélo- mo- teurs	Bicy- clet- tes	Total (col. 3 à 12)	Total (col. 13 + 14)	Volume maxi- mum (col. 3 à 12) (1)
9	10	11	12	13	14	15	16	17
54*	16*	*	18*	118*	58*	2280*	168*	2563*
2*	*	28*	7*	19*	8*	741*	28*	1388*
41*	32*	4*	20*	148*	352*	8464*	500*	22200*
31*	21*	3*	19*	102*	239*	6144*	340*	16519*
8*	1*	3*	1*	16*	6*	645*	22*	874*
18*	45*	16*	26*	64*	302*	3025*	366*	5391*
1*	1*	*	4*	19*	10*	624*	30*	2135*
58*	45*	6*	52*	235*	788*	7348*	1023*	8464*
138*	40*	4*	5*	178*	580*	3452*	758*	3836*
*	*	24*	1*	25*	6*	287*	31*	505*
174*	88*	24*	11*	59*	102*	7381*	161*	11528*
179*	83*	20*	20*	30*	41*	7440*	71*	10551*
11*	3*	4*	35*	190*	112*	2917*	302*	3521*

TABLEAU 1. - MOYENNE DIURNE DU NOMBRE DE VEHICULES RECENSES (de 6 à 22 heures)
(suite)

Poste de comptage		Voiture pour person- nes	Autobus et au- tocars	Camion- nettes	Trac- teurs routiers	Camions à deux essieux	Camions à trois essieux et plus
N°	Emplacement						
1	2	3	4	5	6	7	8
ROUTE NO 620 ROUTE DU CONDOZ (ANGLEUR-EHEIN)							
4195*	ANGLEUR	00 * 11503*	137*	425*	4*	502*	49*
ROUTE NO 622 GERPINNES - BIESME							
3113*	GERPINNES	02-03* 1890*	40*	141*	9*	169*	34*
ROUTE NO 624 HAUTRAGE-NINY (ROUTE INDUSTRIELLE)							
3114*	BAUDOUR	08 * 6878*	61*	538*	104*	767*	176*
ROUTE NO 627 BASSE-RODEUX-HANHAYE (VAUX-CHAVANNE)							
4197*	BASSE-RODEUX	00-01* 621*	6*	33*	1*	44*	6*
ROUTE NO 635 RIVE GAUCHE MEUSE LIEGE-CHOKIER A LIEGE							
4198*	FLEMALLE-HAUTE	* 8497*	48*	436*	9*	761*	89*
ROUTE NO 639 CHIMAY-MARIMBOURG (CIRC. DE L'EAU BLANCHE)							
3115*	VIRELLES	03-04* 722*	18*	32*	1*	20*	3*
7136*	BUISSU EN FAGNE	* 314*	16*	24*	8*	20*	1*
ROUTE NO 643 WIREN - NADRIN-ORTHO							
6138*	NADRIN	03-04* 219*	9*	12*	2*	9*	1*
ROUTE NO 656 ATH - GRANDOLISE (STAMBRUGES)							
3116*	ORNEIGNIES	3,4 * 1198*	11*	82*	2*	109*	10*
3117*	GRANDOLISE	15,4 * 955*	8*	78*	3*	125*	10*
ROUTE NO 663 TREIGNES-DOISCHE							
7137*	NIVERLEE	18-19* 620*	29*	91*	2*	37*	2*
ROUTE NO 664 COUVIN - CUL-DES-SARTS							
7138*	CUL-DES-SARTS	10-11* 822*	10*	90*	1*	49*	2*
ROUTE NO 677 LIAISON HORION-HOZEMONT ET IVOZ-RAMET							
4199*	FLEMALLE-HAUTE	* 2661*	17*	133*	2*	134*	3*

Trac- teurs routiers avec se- mi-re- morque	Trains rou- tiers	Véhi- cules spé- ciaux	Motocy- clettes et scoo- ters	Vélo- mo- teurs	Bicy- clet- tes	Total (col. 3 à 12)	Total (col. 13 + 14)	Volume maxi- mum (col. 3 à 12) (1)
9	10	11	12	13	14	15	16	17
154*	72*	5*	53*	68*	17*	12904*	89*	14313*
4*	5*	5*	14*	76*	51*	2309*	128*	2767*
271*	217*	22*	50*	118*	71*	9083*	189*	11347*
5*	2*	12*	5*	12*	14*	735*	26*	869*
455*	80*	7*	63*	122*	62*	10440*	184*	11888*
*	*	7*	4*	28*	30*	808*	57*	2303*
1*	1*	15*	1*	38*	11*	401*	49*	496*
*	*	12*	*	6*	7*	260*	13*	594*
24*	7*	18*	6*	43*	53*	1468*	96*	1668*
20*	8*	8*	3*	72*	91*	1217*	163*	1303*
3*	1*	48*	3*	38*	58*	790*	96*	1099*
4*	3*	12*	4*	49*	144*	956*	192*	1266*
19*	7*	7*	45*	*	*	3028*	*	3222*

TABLEAU 1. - MOYENNE DIURNE DU NOMBRE DE VEHICULES RECENSES (de 6 à 22 heures)
(suite)

Poste de comptage		Voiture pour person- nes	Autobus et au- tocars	Camion- nettes	Trac- teurs routiers	Camions à deux essieux	Camions à trois essieux et plus
N°	Emplacement						
1	2	3	4	5	6	7	8
ROUTE NO 678 CHANXHE (POULSEUR) SPRIMONT - LOUVEIGNE							
4160*	SPRIMONT (F. LEV.)	* 885*	10*	88*	1*	84*	8*
ROUTE NO 734 ECKLO - BENTILLE (WATERVLIET)							
8108*	KAPRIJKE	* 1588*	18*	93*	3*	113*	20*
ROUTE HALLE - ALSEMBERG (P)							
2094*	ST. GENESIUS-RODE	* 4482*	82*	397*	7*	457*	78*
ROUTE BRUXELLES-LILLOIS-WITTEKZEE (P)							
2096*	LINKEBEEK 5,6	* 6896*	125*	394*	3*	299*	17*
2097*	BRAINE-LI ALLEUD 18-19*	6265*	145*	501*	4*	387*	43*
ROUTE MONT ST PONT - JOLIBOIS (P)							
2098*	BRAINE-LI ALLEUD	* 4583*	28*	368*	8*	524*	155*
ROUTE HAACHT - WEZEMAAL							
2099*	ROTSelaar 30-31*	2977*	70*	277*	3*	302*	27*
ROUTE STEENOKKERZEEL - KORTENBERG							
2100*	ERPS-KWERPS	* 2768*	59*	288*	11*	409*	59*
ROUTE ANS - GLONS							
4162*	ANS	* 1906*	47*	116*	1*	117*	2*
ROUTE THEUX - POLLEUR							
4163*	THEUX	* 1200*	1*	97*	*	278*	7*
ROUTE QUATRE-CHEMINS SEC. HENRI-CHAPELLE-DISON							
4164*	HENRI-CHAPELLE	* 2311*	33*	169*	3*	177*	21*
ROUTE SECT. BAELLEN - WELKENRAEDT							
4165*	BAELEN-S-VESDRE	* 793*	9*	59*	4*	63*	3*
ROUTE SECT HENRI-CHAPELLE-WELKENRAEDT							
4166*	WELKENRAEDT	* 2745*	76*	261*	8*	155*	10*

Trac- teurs routiers avec se- mi-re- morque	Trains rou- tiers	Véhi- cules spé- ciaux	Motocy- clettes et scoo- ters	Vélo- mo- teurs	Bicy- clet- tes	Total (col. 3 à 12)	Total (col. 13 + 14)	Volume maxi- mum (col. 3 à 12) (1)
9	10	11	12	13	14	15	16	17
2*	3*	8*	14*	31*	22*	1102*	53*	1356*
3*	20*	27*	11*	129*	457*	1895*	587*	2371*
31*	21*	10*	21*	110*	277*	5589*	387*	6539*
11*	5*	2*	20*	72*	53*	7772*	125*	9462*
54*	16*	10*	39*	273*	197*	7483*	471*	8113*
216*	59*	14*	27*	74*	50*	5983*	124*	6503*
24*	18*	12*	10*	92*	428*	3719*	521*	4528*
67*	60*	9*	8*	48*	225*	3740*	273*	4403*
4*	2*	16*	13*	104*	211*	2225*	314*	2515*
3*	4*	19*	15*	97*	88*	1625*	145*	2005*
8*	19*	24*	18*	62*	44*	2783*	106*	3268*
2*	5*	21*	28*	97*	54*	988*	151*	1307*
7*	6*	8*	29*	301*	744*	3305*	1045*	3811*

TABLEAU 1. - MOYENNE DIURNE DU NOMBRE DE VEHICULES RECENSES (de 6 à 22 heures)
(suite)

Poste de comptage		Voiture pour person- nes	Autobus et au- tocars	Camion- nettes	Trac- teurs routiers	Camions à deux essieux	Camions à trois essieux et plus
N°	Emplacement						
1	2	3	4	5	6	7	8
	ROUTE						
	CAMP MILITAIRE						
4167	*EL'SENB, VILL. CAMP	* 1059*	35*	71*	3*	110*	8*
4168	*EL'SENB, SOURBRODT	* 1356*	36*	112*	4*	139*	3*
4169	*E. SENB, CA. KALT.	* 622*	19*	32*	1*	61*	1*

Trac- teurs routiers avec se- mi-re- morque	Trains rou- tiers	Véhi- cules spé- ciaux	Moto- cyc- lettes et scoo- ters	Vélo- mo- teurs	Bicy- clet- tes	Total (col. 3 à 12)	Total (col. 13 + 14)	Volume maxi- mum (col. 3 à 12) (1)
9	10	11	12	13	14	15	16	17
19*	14*	60*	21*	98*	74*	1400*	131*	1623*
21*	6*	19*	6*	30*	98*	1701*	88*	1951*
4*	6*	28*	2*	11*	3*	777*	14*	984*

Tableau 2 : MOYENNE DIURNE ESTIMEE DU NOMBRE DE VEHICULES A UN CERTAIN NOMBRE DE POINTS DU RESEAU ROUTIER ET VOLUME
 MAXIMUM ESTIME AUX MEMES POINTS (de 6 à 22 heures) (1)

Poste de comptage			Moyenne diurne de tous les véhicules à moteur, à l'exclusion des vélomoteurs	Moyenne diurne des vélomoteurs et bicyclettes	Volume maximum de tous les véhicules à moteurs à l'exclusion des vélomoteurs (2)
N°	Emplacement	Km			
<u>AUTOROUTE A 10 BRUXELLES-OSTENDE</u>					
8501	Erembodegem		27 271	-	35 600
8502	Westrem		24 305	-	35 978
8504	Drongen		21 981	-	38 153
9502	Snellegem		10 947	-	27 360
<u>ROUTE No 1 BRUXELLES-BREDA</u>					
1001	Walem	30	15 462	232	18 412
1005	Merksem	07 - 08	32 182	1 581	36 906
1007	Brasschaat-Pol.	15 - 16	13 608	740	15 536
<u>ROUTE No 2 BRUXELLES-MAASTRICHT</u>					
2003	Veltem-Beisem	20	21 408	107	23 717
2005	Assent	48	6 792	201	8 442
2006	Webbekom	55 - 56	9 398	869	11 688
5002	Berbroek	66 - 67	8 903	590	11 410
5003	Kuringen	72 - 73	12 119	1 021	15 198
5005	Beverst	86 - 87	4 943	1 053	5 635
5006	Mopertingen	95 - 96	4 093	508	4 878
<u>ROUTE No 3 BRUXELLES-AACHEN</u>					
2010	Lovenjoel	31 - 32	16 064	82	21 577
<u>ROUTE No 4 BRUXELLES-TREVES</u>					
7001	Ernage	41 - 42	12 881	83	20 239
7002	Gembloux	44 - 45	12 195	100	21 929
7004	Bovesse (R.D.B.)		10 082	59	18 879
7005	Wierde	05	9 563	75	21 739
7007	Natoye (Cont.)		8 280	51	19 606
7009	Emptinne	24	7 802	24	20 748
7010	Pessoux	31	6 817	24	22 046
7012	Sinsin	37 - 38	6 327	31	19 207
6001	Marche	82 - 83	7 507	28	24 072
6005	Champlon	62 - 63	5 875	21	15 273
6006	Amberloup	51	6 497	16	18 112
6007	Hollange	31 - 32	4 553	25	9 107
6009	Nothomb	12 - 13	4 650	23	9 434
6010	Bonnert	01 - 02	5 016	35	9 720

(1) La méthode d'estimation a été exposée dans le texte introductif.

(2) Volume de circulation au jour de comptage où le trafic était le plus intense (non compris les bicyclettes et les vélomoteurs).

Tableau 2 (suite) : MOYENNE DIURNE ESTIMEE DU NOMBRE DE VEHICULES A UN CERTAIN NOMBRE DE POINTS DU RESEAU ROUTIER ET VOLUME MAXIMUM ESTIME AUX MEMES POINTS (de 6 à 22 heures)

Poste de comptage			Moyenne diurne de tous les véhicules à moteur, à l'exclusion des vélomoteurs	Moyenne diurne des vélomoteurs et bicyclettes	Volume maximum de tous les véhicules à moteur à l'exclusion des vélomoteurs
N°	Emplacement	Km			
<u>ROUTE No 5</u> <u>BRUXELLES-ROCROY</u>					
2018	Baisy-Thy	31 - 32	10 032	75	12 822
3002	Gosselies	45 - 46	11 428	302	12 546
3003	Loverval	56 - 57	8 395	251	13 323
7014	Fraire	08	5 238	87	8 975
7015	Neuville	18 - 19	3 734	56	6 481
<u>ROUTE No 6</u> <u>MONT-ST-JEAN -</u> <u>BEAUMONT</u>					
2019	Baulers	27	7 028	171	8 082
2020	Nivelles	33 - 34	9 830	110	11 829
3005	Bellecourt	08 - 09	9 173	234	10 529
3006	Anderlues	01	6 239	133	7 209
3007	Anderlues	02	5 196	54	6 162
3010	Strée	19 - 20	4 346	381	4 892
<u>ROUTE No 7</u> <u>BRUXELLES-MAUBEUGE</u>					
2022	Halle	17	12 320	153	14 285
3011	Hennuyères	29 - 30	10 596	127	12 302
3013	Soignies	39 - 40	10 626	57	12 673
3014	Nimy	52 - 53	14 487	214	16 700
<u>ROUTE No 8</u> <u>HALLE-LILLE</u>					
2023	Lembeek	19	8 802	119	10 221
3018	Marcq	33 - 34	6 455	97	7 468
3020	Ghislenghien	44 - 45	5 921	144	6 737
3021	Ligne	57 - 58	7 827	77	10 434
3022	Pipaix	67 - 68	7 137	85	9 409
<u>ROUTE No 9</u> <u>BRUXELLES-DUNKERQUE</u>					
2025	Strijtem	18	9 461	116	11 587
8001	Meerbeke	21 - 22	8 856	138	10 726
9003	Bissegem	08 - 09	14 551	316	19 168
9005	Geluwe	13 - 14	6 743	615	12 004
9006	Ieper	01 - 02	8 637	166	21 974
9009	Beveren	24 - 25	764	136	1 056

Tableau 2 (suite) : MOYENNE DIURNE ESTIMEE DU NOMBRE DE VEHICULES A UN CERTAIN NOMBRE DE POINTS DU RESEAU ROUTIER
 MAXIMUM ESTIME AUX MEMES POINTS (de 6 à 22 heures)

Poste de comptage			Moyenne diurne de tous les véhicules à moteur, à l'exclusion des vélomoteurs	Moyenne diurne des vélomoteurs et bicyclettes	Volume maximum de + les véhicules à moteur à l'exclusion des vélomoteurs
N°	Emplacement	Km			
<u>ROUTE No 10</u> <u>BRUXELLES-OSTENDE</u>					
2027	Asse	15 - 16	7 393	669	10 496
8011	Evergem	60 - 61	10 652	1 646	15 322
8013	Eeklo	77 - 78	8 651	853	13 541
8014	Maldegem	88 - 89	4 259	445	6 594
9012	Meetkerke	06 - 07	5 232	620	10 262
9013	Houtave	09 - 10	3 377	609	5 813
9014	Bredene	18 - 19	2 988	769	4 600
<u>ROUTE No 11</u> <u>VILVORDE-AUDENARDE</u>					
8016	Dambrugge		4 030	888	5 180
8018	Welden		2 560	588	3 267
<u>ROUTE No 12</u> <u>MORTSEL-MAARHEEZE</u>					
1010	Kessel	05 - 06	5 519	404	6 868
1012	Herentals	22 - 23	3 711	628	4 625
1013	Geel	25 - 26	7 716	603	10 033
1015	Mol	04	2 986	137	4 104
5009	Lommel	14 - 15	3 105	2 165	3 286
<u>ROUTE No 14</u> <u>TILBURG-LILLE</u>					
1021	Beerse	35 - 36	7 154	433	8 184
1022	Brecht	18	12 841	444	15 092
8020	Beveren-Waas	40 - 41	13 781	1 122	18 531
8021	St-Niklaas	36 - 37	13 445	694	18 923
8023	Lokeren	15 - 16	14 661	268	17 241
8026	Astene	13 - 14	14 669	2 503	16 329
8028	Zulte	25 - 26	12 961	1 576	14 721
9015	St-Eloois-Vijver	11 - 12	9 672	292	12 452
9017	Marke	03 - 04	5 638	1 218	6 413

Tableau 2 (suite) : MOYENNE DIURNE ESTIMÉE DU NOMBRE DE VÉHICULES A UN CERTAIN NOMBRE DE POINTS DU RÉSEAU ROUTIER
 MAXIMUM ESTIMÉ AUX MEMES POINTS (de 6 à 22 heures)

Poste de comptage		Km	Moyenne diurne de tous les véhicules à moteur, à l'exclusion des vélomoteurs	Moyenne diurne des vélomoteurs et bicyclettes	Volume maximum des véhicules à moteur à l'exclusion des vélomoteurs
No	Emplacement				
<u>ROUTE No 15</u> <u>BOIS-LE-DUC - CARIGNAN</u>					
5018	Hasselt	34 - 35	5 172	145	6 565
5019	Neerrepén	21 - 22	4 061	193	4 978
4008	Juprelle	09	4 532	510	5 245
4009	Embourg	07 - 08	2 371	106	3 476
4011	Harzé	25 - 26	2 993	20	5 510
6012	Vaux-Chavanne	93	2 199	37	8 703
6014	Bihain	85 - 86	1 910	27	7 951
6015	Bihain	85	1 719	29	6 760
6016	Mont	73	2 295	54	8 138
6017	Noville	65 - 66	2 533	172	3 718
<u>ROUTE No 16</u> <u>HERSELT - ZEGELSEM</u>					
1025	Westmeerbeek	28 - 29	4 253	345	4 712
1028	Liezele	14 - 15	6 674	583	7 674
8031	Wetteren		6 756	1 305	7 584
<u>ROUTE No 17</u> <u>VENLO-GIVET</u>					
5022	Maaseik	131	3 691	11	5 340
5023	Elen	126 - 127	3 117	116	3 879
5025	Veldwezelt	100 - 101	3 263	162	3 989
4014	Engis	19 - 20	5 928	197	8 719
4016	Ben-Ahin	40 - 41	5 725	95	7 346
7018	Sclayn	14 - 15	5 705	133	7 174
7020	Wépion	06 - 07	7 222	215	15 943
7022	Bouvignes	26 - 27	5 117	98	12 413
7024	Hastière-Lavaux	41 - 42	2 440	26	6 693
<u>ROUTE No 18</u> <u>BERINGEN-AACHEN</u>					
5030	Bommershoven	78 - 79	4 220	124	5 341
5031	Mal	87	1 886	152	2 232

Tableau 2 (suite) : MOYENNE DIURNE ESTIMEE DU NOMBRE DE VEHICULES A UN CERTAIN NOMBRE DE POINTS DU RESEAU ROUTIER ET VOLUME MAXIMUM ESTIME AUX MEMES POINTS (de 6 à 22 heures)

Poste de comptage			Moyenne diurne de tous les véhicules à moteur, à l'exclusion des vélomoteurs	Moyenne diurne des vélomoteurs et bicyclettes	Volume maximum de tous les véhicules à moteur à l'exclusion des vélomoteurs
N°	Emplacement	Km			
<u>ROUTE No 21</u> <u>MAASEIK-GOZEE</u>					
5040	Wijchmaal	88 - 99	3 318	416	3 778
5041	Léopoldsburg	78 - 79	5 185	788	5 835
5043	Paal	64 - 65	4 806	503	5 533
2033	Schaffen	58 - 59	4 463	370	5 213
7025	Sauvenière	30 - 31	3 118	214	3 438
7026	Tongrinne	41	4 598	98	5 487
3026	Fleurus	49 - 50	7 147	103	8 681
<u>ROUTE No 22</u> <u>LANKLAAR-VALENCIENNES</u>					
5044	Lanklaar	24 - 25	2 286	92	2 549
5045	Genk	15 - 16	6 667	149	7 585
5048	St-Truiden	64 - 65	10 940	127	12 647
4022	Burdinne	11 - 12	2 533	108	3 406
7029	Gelbressée	09	2 600	169	3 365
7030	Malonne	07 - 08	5 114	277	5 693
7031	Floreffe	11 - 12	4 263	209	4 763
7032	Vitrival	20 - 21	4 702	229	5 256
3029	Fontaine-l'Evêque	27 - 28	7 527	310	8 550
3030	Anderlues	21 - 22	5 522	427	6 119
3032	St-Symphorien	02 - 03	6 132	415	6 830
3033	Mons	01 - 02	8 396	255	9 653
3035	Hornu	10 - 11	9 700	291	11 418
<u>ROUTE No 23</u> <u>ST-JORIS-WINGE -</u> <u>ST-VITH</u>					
2042	Opheydissem	08 - 09	2 542	64	3 572
4023	Hannut	23 - 24	2 634	59	3 741
4026	Strée	08	1 982	53	5 786
4028	Ouffet	00 - 01	1 379	26	4 442
4032	Stavelot	118 - 119	2 174	104	5 164
4035	Bevercé	11 - 12	3 430	442	5 230
4036	Bellevaux-Ligneuville	04 - 05	2 101	279	3 185

Tableau 2 (suite) : MOYENNE DIURNE ESTIMEE DU NOMBRE DE VEHICULES A UN CERTAIN NOMBRE DE POINTS DU RESEAU ROUTIER ET VOLUME MAXIMUM ESTIME AUX MEMES POINTS (de 6 à 22 heures)

Poste de comptage			Moyenne diurne de tous les véhicules à moteur, à l'exclusion des vélomoteurs	Moyenne diurne des vélomoteurs et bicyclettes	Volume maximum de tous les véhicules à moteur à l'exclusion des vélomoteurs
N°	Emplacement	Km			
<u>ROUTE No 24</u> <u>BEVERZAK (Zonhoven) - BRED A</u>					
5050	Zonhoven	46 - 47	3 683	575	4 138
5051	Heusden	52 - 53	4 426	425	5 122
1033	Balen-Neet	04 - 05	3 504	590	3 918
1034	Dessel	16 - 17	7 966	238	10 168
1036	Oud-Turnhout	02 - 03	9 940	728	11 950
<u>ROUTE No 28</u> <u>AIX-LA-CHAPELLE - SEDAN</u>					
4053	Wasmes	112 - 113	1 849	85	4 440
6028	Vielsalm	99 - 100	2 421	164	5 188
6029	Lierneux	98 - 99	1 436	132	2 820
6030	Bihain	86 - 87	982	29	2 574
6032	Samrée	77	859	10	2 977
6034	Champlon	55	1 926	22	8 136
6036	Bras	38 - 39	2 009	59	6 331
6039	Sensenruth	06	3 250	67	9 751
<u>ROUTE No 29</u> <u>EUPEN-GIVET</u>					
4057	La Reid	04 - 05	1 143	27	2 712
4058	Sougné-Remouchamps	06 - 07	4 471	118	10 320
4059	Aywaille	00 - 01	1 859	45	4 594
6040	Bomal	11 - 12	1 490	51	3 381
<u>ROUTE No 30</u> <u>TONGRES-HAMONT</u>					
5053	Riksingén	21 - 22	3 358	765	3 943
5055	Zutendaal	04 - 05	2 600	261	3 331
5056	Gruitrode	29 - 30	5 539	645	6 988
5057	Bocholt	03 - 04	8 431	866	10 779
<u>ROUTE No 32</u> <u>BEAUFAYS-KOBLENZ</u>					
4067	Gomzé-Andoumont	04 - 05	3 122	69	7 499
4068	Louveigné	04 - 05	4 600	188	9 599
4069	Louveigné	00	3 509	91	8 132
4070	Theux	30 - 31	4 877	155	10 790
4072	Spa	40 - 41	2 345	49	5 715
4073	Francorchamps	43 - 44	3 363	132	7 089

Tableau 2 (suite) : MOYENNE DIURNE ESTIMEE DU NOMBRE DE VEHICULES A UN CERTAIN NOMBRE DE POINTS DU RESEAU ROUTIER ET VOLUME MAXIMUM ESTIME AUX MEMES POINTS (de 6 à 22 heures)

Poste de comptage			Moyenne diurne de tous les véhicules à moteur, à l'exclusion des vélomoteurs	Moyenne diurne des vélomoteurs et bicyclettes	Volume maximum de tous les véhicules à moteur à l'exclusion des vélomoteurs
N°	Emplacement	Km			
<u>ROUTE No 33</u> <u>LIEGE-LUXEMBOURG</u>					
4079	Tilff	07	5 380	350	8 123
4081	Comblain-au-Pont	22	4 212	41	8 398
<u>ROUTE No 35</u> <u>LIEGE-CHARLEVILLE</u>					
4089	Soheit-Tinlot	03 - 04	4 015	32	7 481
4090	Bois-et-Borsu	12	3 941	28	7 462
7039	Mean	03	3 578	28	6 670
7040	Somme-Leuze	05 - 06	4 212	39	7 695
7041	Baillonville	12 - 13	3 079	48	5 262
6050	Marche	01 - 02	3 654	36	6 632
6051	Waha	03 - 04	3 172	413	5 268
<u>ROUTE No 36</u> <u>VERNEE-FRAINEUX-MAUBEUGE</u>					
4091	Abée	17 - 18	3 276	30	6 478
4092	Modave	25 - 26	3 531	28	7 163
7047	Ciney	17	3 102	37	5 919
7048	Achène	11 - 12	2 885	41	5 366
7049	Sorinnes	06 - 07	2 897	57	5 143
7050	Onhaye	33 - 34	1 917	24	5 238
7052	Vodecée	14	3 133	52	8 044
3037	Barbençon	37 - 38	2 513	22	7 203
<u>ROUTE No 37</u> <u>LIEGE-NIVELLES</u>					
4094	Voroux-Goreux	08 - 09	6 210	51	8 259
4096	Celles	21 - 22	4 303	4	6 401
4099	Thisnes	00 - 01	3 280	226	4 010
2043	Jodoigne	21 - 22	4 016	236	4 966
<u>ROUTE No 42</u> <u>PERUWELZ-CIERGNON</u>					
7059	Emptinne	17 - 18	923	27	1 142

Tableau 2 (suite) : MOYENNE DIURNE ESTIMEE DU NOMBRE DE VEHICULES A UN CERTAIN NOMBRE DE POINTS DU RESEAU ROUTIER ET VOLUME MAXIMUM ESTIME AUX MEMES POINTS (de 6 à 22 heures)

Poste de comptage			Moyenne diurne de tous les véhicules à moteur, à l'exclusion des vélocycleurs	Moyenne diurne des vélocycleurs et bicyclettes	Volume maximum de tous les véhicules à moteur à l'exclusion des vélocycleurs
n°	Emplacement	Km			
<u>ROUTE No 43</u> <u>WAVRE-VISE</u>					
2048	Perwez	43 - 44	3 045	57	5 038
2049	Grand-Rosière	47 - 48	2 478	7	5 119
7062	Hanret	02	3 947	97	8 544
7064	Forville	06 - 07	3 331	68	7 479
4117	Héron	09	2 436	188	4 188
4119	Hermalle-S-Huy	11 - 12	4 331	214	5 668
<u>ROUTE No 44</u> <u>MERSCH-PUSSEMANGE</u>					
6058	Etalle	14	1 211	126	2 131
6059	Izel	32 - 33	1 163	104	2 128
6060	Ste Cécile	43 - 44	1 046	57	2 157
<u>ROUTE No 46</u> <u>ST-HUBERT-PHILIPPEVILLE</u> <u>(Martelange)</u>					
6071	St-Hubert	02 - 03	888	14	3 376
6072	St-Hubert	10 - 11	1 296	34	4 229
<u>ROUTE No 47</u> <u>NAMUR-BELLEVAUX</u>					
7068	Lustin	10 - 11	2 052	143	5 102
7070	Anseremme	31 - 32	3 577	104	10 853
7072	Baronville	09 - 10	3 752	93	11 911
7074	Malvoisin	26	2 425	32	7 557
7077	Baillamont	39	2 872	89	7 746
6075	Vivy	01 - 02	1 909	46	5 497
<u>ROUTE No 48</u> <u>ARLON-EINDHOVEN</u>					
6076	Heinsch	71 - 72	1 408	53	3 135
6077	Habay-la-Neuve	63 - 64	1 704	30	4 610
6078	Anlier	54 - 55	1 165	32	2 809
6080	Hamipré	44 - 45	1 279	30	3 215
6081	Hamipré	43 - 44	1 372	32	3 434
6082	St Pierre	34 - 35	2 044	146	7 333
6084	Libin	19 - 20	1 374	104	4 797
6086	Transinne	13	920	14	4 417
7078	Villers-sur-Lesse	23 - 24	886	54	2 463
7080	Custinne	10 - 11	1 491	65	4 653

Tableau 2 (suite) : MOYENNE DIURNE ESTIMEE DU NOMBRE DE VEHICULES A UN CERTAIN NOMBRE DE POINTS DU RESEAU ROUTIER ET VOLUME MAXIMUM ESTIME AUX MEMES POINTS (de 6 à 22 heures)

Poste de comptage			Moyenne diurne de tous les véhicules à moteur, à l'exclusion des vélomoteurs	Moyenne diurne des vélomoteurs et bicyclettes	Volume maximum de tous les véhicules à moteur, à l'exclusion des vélomoteurs
N°	Emplacement	Km			
	<u>ROUTE No 49</u> <u>ST-HUBERT -</u> <u>BRAINE-LE-COMTE</u>				
2050	Sart-Dames-Avelines	29	4 447	82	7 004
	<u>ROUTE No 50</u> <u>FLORENVILLE-LUXEMBOURG</u> <u>(G.D.L.)</u>				
6090	Villers-la-Loue	28 - 29	1 427	98	1 945
6093	Athus	01 - 02	6 663	221	9 214
	<u>ROUTE No 51</u> <u>HASTIERE-LÀVAUX -</u> <u>HOOGSTRATEN</u>				
7092	Cognelée	08	4 475	68	5 387
7094	Eghezée	16 - 17	5 330	291	9 832
2054	Neuville-sur-Mehaigne	32 - 33	4 572	30	10 861
2056	Dongelberg	19 - 20	2 963	25	6 722
	<u>ROUTE No 55</u> <u>BINCHE-ALOST</u>				
3043	Binche	54 - 55	5 545	716	6 058
3045	Le Roeulx	27	4 663	1 034	4 980
3046	Naast	20 - 21	3 546	898	3 766
2072	Herne	03 - 04	1 859	88	2 288
8035	Denderwindeke	04 - 05	3 182	78	4 093
	<u>ROUTE No 56</u> <u>MONS-BRESKENS</u>				
3049	Chièvres	20 - 21	4 307	176	4 848
8038	Hemelveerdegem	33 - 34	2 175	132	2 742
8041	Balegem	19 - 20	2 059	306	2 221
8044	Sleidinge	06 - 07	2 755	456	3 225
	<u>ROUTE No 57</u> <u>SOIGNIES-OSTENDE</u>				
9021	Oostnieuwkerke	18	4 195	508	5 014
9023	Esen	06	4 507	742	6 989
9025	Kaaskerke	00 - 01	4 921	453	10 437
9027	Ramskapelle	11 - 12	2 499	197	5 560
	<u>ROUTE No 58 VALENCIENNES-</u> <u>GENT-TERNEUZEN</u>				
3054	Bury	24 - 25	4 457	102	5 531
3056	Hacquegnies	11 - 12	3 836	243	4 492
8053	Eke	12 - 13	7 616	1 215	8 261

Tableau 2 (suite) : MOYENNE DIURNE ESTIMEE DU NOMBRE DE VEHICULES A UN CERTAIN NOMBRE DE POINTS DU RESEAU ROUTIER ET VOLUME MAXIMUM ESTIME AUX MEMES POINTS (de 6 à 22 heures)

Poste de comptage			Moyenne diurne de tous les véhicules à moteur, à l'exclusion des vélomoteurs	Moyenne diurne des vélomoteurs et bicyclettes	Volume maximum de tous les véhicules à moteur à l'exclusion des vélomoteurs
NO	Emplacement	Km			
	<u>ROUTE No 59</u> <u>ENGHIEN - AARSELE</u>				
8060	Ooike	02 - 03	2 309	346	3 692
	<u>ROUTE No 60</u> <u>DOUAI-HULST</u>				
8066	Dendermonde	00 - 01	11 578	2 380	12 940
	<u>ROUTE No 61</u> <u>BARRY-ROCROI</u>				
3061	Bagnies	14 - 15	6 257	82	8 569
3063	Hautrage	31 - 32	6 908	259	8 777
3064	Spiennes	05	3 321	218	6 387
3066	Grand-Reng	18 - 19	3 066	119	6 673
3067	Solre-S-Sambre	23 - 24	5 156	97	13 309
	<u>ROUTE No 62</u> <u>TOURNAI-WETTEREN</u>				
8071	Ophakel	02 - 03	3 205	404	3 379
	<u>ROUTE No 63</u> <u>AVELGEM-OSTENDE</u>				
9033	Moorsele	03 - 04	4 870	325	6 664
9035	Beveren	02 - 03	10 148	190	15 394
9036	Gits	05 - 06	11 203	213	16 968
9037	Torhout (OML)		6 057	287	8 348
9038	Ernegem	14 - 15	5 634	190	9 094
9040	Leffinge	127 - 128	6 904	451	10 162
	<u>ROUTE No 64</u> <u>BEVEREN-A/D-IJZER-BRUGGE</u>				
9044	Torhout	16 - 17	8 007	290	10 168
9046	ST-Andries	01	12 273	196	16 531
	<u>ROUTE No 65</u> <u>LA PANNE-LILLE</u>				
9049	Hoogstade	10 - 11	5 332	281	14 012
9051	Woesten	22	5 352	277	14 137
	<u>ROUTE No 66</u> <u>LICHTERVELDE-GAND</u>				
9057	Tielt	14	589	60	638
8076	Deinze	04 - 05	5 542	696	5 958

Tableau 2 (suite) : MOYENNE DIURNE ESTIMEE DU NOMBRE DE VEHICULES A UN CERTAIN NOMBRE DE POINTS DU RESEAU ROUTIER ET VOLUME
MAXIMUM ESTIME AUX MEMES POINTS (de 6 à 22 heures)

Poste de comptage			Moyenne diurne de tous les véhicules à moteur, à l'exclusion des vélomoteurs	Moyenne diurne des vélomoteurs et bicyclettes	Volume maximum de tous les véhicules à moteur à l'exclusion des vélomoteurs
N°	Emplacement	Km			
9061	<u>ROUTE No 67</u> <u>ST-JORIS-SLOUIS</u> <u>(Nieuwpoort)</u> Dudzele	07 - 08	2 385	230	4 115
9069	<u>ROUTE No 69</u> <u>LEFFINGE-ARMENTIERES</u> <u>(Ostende)</u> Esen	18 - 19	1 460	406	1 792
9072	<u>ROUTE No 70</u> <u>BEERNEM-BELLE</u> <u>(Bailleul)</u> Poelkapelle	09 - 10	2 509	293	3 480
9075	<u>ROUTE No 71</u> <u>BLANKENBERGE-</u> <u>VALENCIENNES</u> Uitkerke	10 - 11	6 788	647	12 175
9076	Zuienkerke	06 - 07	8 353	729	15 293
9079	Oostkamp	05 - 06	8 308	951	12 684
9082	Meulebeke	28	7 667	906	11 634
9083	Kuurne	37 - 38	9 782	1 721	13 757
9084	Bellegem	06 - 07	6 970	165	9 098
9086	<u>ROUTE No 72</u> <u>KNOKKE-DUNKERQUE</u> Wenduine	18 - 19	7 438	851	19 675
2074	<u>ROUTE No 177</u> <u>BRUXELLES-BOOM-ANVERS</u> Brussegem	12 - 13	28 339		34 257
1055	Aartselaar	35 - 36	33 458	1 720	42 163
1056	Wilrijk	39 - 40	34 659	1 482	44 277
1062	<u>ROUTE No 215</u> <u>MERKSEM-HOOGSTRATEN</u> St-Job-in-'t Goor	09 - 10	7 605	245	9 543
2076	<u>ROUTE No 227</u> <u>MALINES-JOLI-BOIS</u> <u>(Waterloo)</u> Hoeilaart	09 - 10	8 572	250	10 123
5068	<u>ROUTE No 241</u> <u>VEERLE-HEPPEN</u> Kwaadmechelen	70 - 71	3 953	317	4 625

Tableau 2 (suite) : MOYENNE DIURNE ESTIMEE DU NOMBRE DE VEHICULES A UN CERTAIN NOMBRE DE POINTS DU RESEAU ROUTIER ET VOLUME MAXIMUM ESTIME AUX MEMES POINTS (de 6 à 22 heures)

Poste de comptage			Moyenne diurne de tous les véhicules à moteur, à l'exclusion des vélomoteurs	Moyenne diurne des vélomoteurs et bicyclettes	Volume maximum de tous les véhicules à moteur à l'exclusion des vélomoteurs
N°	Emplacement	Km			
8081	<u>ROUTE No 257</u> <u>ASSE-LOKEREN</u> Zelee	06 - 07	6 613	244	7 985
9093	<u>ROUTE No 296</u> <u>KNOKKE-MALDEGEM</u> Lapscheure	09 - 10	4 835	173	10 303
8095	<u>ROUTE No 345</u> <u>GAND-ZELE</u> Zelee	17 - 18	3 330	138	4 684
7099	<u>ROUTE No 375</u> <u>CHATELET-GIVET</u> Hanzinelle	19 - 20	1 746	89	2 649
5079	<u>ROUTE No 459</u> <u>SMERMAAS-(Lanaken)</u> <u>WATERCHEL (Genk)</u> Lanaken	01 - 02	2 661	604	2 963
7111	<u>ROUTE No 482</u> <u>GRANDHAN-BIERWART</u> Coutisse	05 - 06	1 782	24	2 311
6117	<u>ROUTE No 483</u> <u>ETTELBRUCK-LONGWY</u> Aubange	16 - 17	3 322	147	4 471
7122	<u>ROUTE No 522</u> <u>FOSSÉS-LA-VILLE -</u> <u>VODECEE - METTET -</u> <u>BIESMEREE</u> Stave	33	2 789	24	5 402
4156	<u>ROUTE No 620</u> <u>ROUTE DU CONDROZ -</u> <u>(Angleur-Ehein)</u> Rotheux-Rimièze	12	9 384	14	10 736

Tableau 3.- (suite)

Poste de comptage			Tous les véhicules à moteur, y compris les vélomoteurs					Bicyclettes				
N°	Emplacement	km	1970	1965	1960	1955	1952	1970	1965	1960	1955	1952
<u>AUTOROUTE DE WALLONIE A15</u>												
<u>LIEGE - LILLE</u>												
4509	Loncin - Hollogne-aux-Pierres	10 178	-	-	-	-	-	-	-	-	-	-
4510	Mons	3 707	-	-	-	-	-	-	-	-	-	-
3501	Fleurus	7 249	-	-	-	-	-	-	-	-	-	-
3503	Gouy-lez-Pieton	8 173	-	-	-	-	-	-	-	-	-	-
<u>AUTOROUTE A43 LIEGE - MAASTRICHT</u>												
4511	Liège (Av. Truff.)	18 593	11 649	8 632	5 695	3 495	-	111	374	834	1 089	
<u>AUTOROUTE B.3.13 BRETELLE A3 - A13</u>												
4512	Milmort	7 650	-	-	-	-	-	-	-	-	-	-
<u>AUTOROUTE C15.1 ACCES DE SERAING</u>												
4513	Jemeppe	9 844	-	-	-	-	-	-	-	-	-	-
<u>ROUTE N° 1 BRUXELLES - BREDA</u>												
2001	Epegem	15-16	15 918	12 348	8 954	7 095	5 102	245	341	602	826	1 289
1002	Kontich	35-36	14 925	11 319	8 936	7 217	5 431	179	546	758	957	1 682
1003	Berchem - Antw.	44-45	30 334	31 531	29 668	19 601	10 645	1 075	1 161	3 606	4 779	4 674
1004	Merksem	00-01	14 473	20 291	18 018	16 035	9 665	947	1 864	4 014	5 286	6 615
1006	Brasschaat	09-10	19 543	13 642	10 479	643	875	1 518
1008	Wuustwezel	Grens	8 026	-	-	-	-	68	-	-	-	-
<u>ROUTE N° 2 BRUXELLES - MAASTRICHT</u>												
2002	Zaventem	08-09	21 673	18 257	15 247	10 095	6 817	67	88	183	184	404
2004	Linden	32-33	9 498	7 652	5 033	3 284	2 236	125	245	601	1 096	1 528
5001	Donk	61	10 304	6 205	4 664	3 063	2 231	709	658	861	1 030	988
5004	Hasselt	78-79	7 214	4 333	3 894	2 068	1 563	908	1 073	1 752	1 697	2 081
<u>ROUTE N° 3 BRUXELLES - AACHEN</u>												
0001	Auderghem	08-09	24 119	16 450	8 897	6 763	4 879	76	154	207	332	580
2007	Tervuren	11,2	16 666	9 428	65	54
2008	Bertem	15	11 149	6 855	3 850	3 173	2 519	81	273	70	355	710
2009	Heverlee	19	12 306	8 894	5 788	3 360	2 121	293	508	782	770	906
2011	Kumtich	40-41	14 637	12 623	10 063	7 653	5 087	69	65	170	274	441
2012	Hakendover	50	13 294	10 912	8 354	9 360	4 318	30	72	211	254	498
5007	ST.Truiden - Om1.	3,2	12 498	8 724	6 601	4 800	3 305	42	60	72	81	176
5008	Gelinden	70-71	9 975	8 315	6 631	5 373	3 611	44	112	167	226	539
4001	Oreye	19-20	9 722	7 606	6 685	16	31	105
4002	Loncin	06-07	7 080	12 576	8 488	6 141	4 225	66	108	197	444	601
4003	Beyne - Heusay	5	15 241	13 083	12 033	7 058	5 099	75	159	339	512	989
4004	Soumagne	04-05	6 194	5 495	4 092	2 688	2 441	120	125	213	351	634
4005	Battice	19-20	4 637	3 038	4 360	3 100	2 327	173	120	228	357	810
4006	Battice	20-21	4 571	1 953	3 918	2 171	1 378	63	49	144	169	231
4007	Montzen	33	4 611	4 052	3 891	2 227	1 352	27	45	73	206	200

Tableau 3.- (suite)

Poste de comptage			Tous les véhicules à moteur, y compris les vélomoteurs					Bicyclettes				
N°	Emplacement	km	1970	1965	1960	1955	1952	1970	1965	1960	1955	1952
<u>ROUTE N° 4 BRUXELLES - TREVES</u>												
0002	Auderghem	08	20 668	13 289	23	72
2013	Overijse	15	6 322	4 365	7 270	7 680	5 638	101	114	147	328	475
2014	Wavre	23-24	2 764	2 336	9 131	8 644	6 039	32	50	96	195	416
2015	Corroy-le-Grand	30-31	13 644	9 133	6 335	4 522	3 450	15	34	92	180	277
7003	Bovesse	51	11 843	7 983	5 622	3 809	3 115	33	27	65	212	259
7006	Courrière	12	8 880	5 704	3 792	2 576	1 998	15	26	28	35	137
7008	Natoye	22	8 741	4 792	2	10
7011	Pessoux	34-35	7 122	4 127	2 697	1 904	1 303	5	7	17	19	30
6002	Waha (Contourn)		6 792	-	-	-	-	5	-	-	-	-
6003	Waha	79-80	1 635	4 789	2 711	1 806	1 269	71	69	20	53	122
6004	Champlon	63-64	6 868	3 659	2 598	1 849	1 246	4	9	16	28	60
6008	Martelange	15-16	5 018	3 763	2 343	1 586	1 316	3	8	7	23	81
6011	Autelbas	07-08	4 388	2 772	6	12
<u>ROUTE N° 5 BRUXELLES - ROCROY</u>												
2016	St. Genesius-Ro.	12-13	19 999	14 597	12 697	10 491	7 095	63	152	228	376	692
2017	Waterloo	20	11 066	10 005	8 526	6 158	4 160	32	50	95	110	191
3001	Gosselies	42-43	11 266	9 781	7 406	40	82	150
7013	Tarcienne	01	6 567	4 340	3 211	2 312	1 124	26	28	90	110	108
7016	Couvin	36-37	2 296	1 642	1 109	724	..	75	119	205	243	..
7017	Bruly	45-46	1 224	59
<u>ROUTE N° 6 MONT-ST-JEAN - BEAUMONT</u>												
3004	Seneffe	38-39	8 785	6 073	4 414	3 614	2 154	31	95	249	453	557
3008	Lobbes	3,8	4 279	75
3009	Thuin Gozee	07-08	2 219	66
<u>ROUTE N° 7 BRUXELLES - MAUBEUGE</u>												
0003	Anderlecht	03-04	16 617	16 035	13 922	11 095	6 794	112	337	652	1 005	1 043
2021	Halle	15,4	16 229	15 868	14 019	9 394	7 151	218	89	565	388	534
3012	Braine-Le-Comte	33-34	11 730	9 319	7 445	5 093	3 555	67	134	308	289	320
3015	Hyon	03-04	6 719	5 083	4 084	2 816	1 780	178	193	326	504	434
3016	Asquillies	07-08	2 914	3 242	2 296	1 605	898	15	37	56	72	143
3017	Havay	10	2 960	15
<u>ROUTE N° 8 HAL - LILLE</u>												
3019	Bassily	38	6 617	4 464	3 166	2 351	1 767	43	50	96	83	159
3023	Gauraing - Ramecr.	04	13 503	10 828	7 419	5 350	3 543	103	279	455	897	1 559
3024	Marquain	05-06	4 211	4 261	2 077	1 874	..	68	259	411	936	..
<u>ROUTE N° 9 BRUXELLES - DUINKERQUE</u>												
2024	Itterbeek	09-10	11 203	7 680	5 518	3 492	2 593	76	130	179	211	334
8002	Ninove	26	9 875	7 817	5 018	3 925	2 710	506	930	1 051	1 218	1 225
8003	St.-Maria-Lierde	38-39	5 479	3 764	2 723	2 018	3 472	491	652	821	919	922

Tableau 3.- (suite)

Poste de comptage			Tous les véhicules à moteur, y compris les vélomoteurs					Bicyclettes				
N°	Emplacement	km	1970	1965	1960	1955	1952	1970	1965	1960	1955	1952
8004	Elst	45-46	4 262	2 733	1 824	1 601	1 238	304	288	397	582	650
8005	Edelare	55-56	3 566	2 991	2 550	1 973	1 280	126	275	480	718	770
8006	Bevere	01-02	2 284	2 350	1 572	1 668	1 085	328	1 070	778	1 191	1 184
9001	Avelgem	15-16	4 951	3 117	2 345	1 607	1 596	923	893	904	1 495	1 883
9002	Zwevegem	03-04	7 217	4 395	3 473	2 412	1 613	711	691	1 082	1 247	1 369
9004	Geluwe	14-15	9 271	7 161	7 681	5 079	3 446	908	1 532	1 702	619	780
9007	Vlamertinge	05	5 161	3 703	2 709	2 414	..	947	455	1 201	1 916	..
9008	Proven	18-19	1 784	1 558	1 211	419	437	693
<u>ROUTE N° 10 BRUXELLES - OSTENDE</u>												
8007	Erembodegem	23-24	7 956	5 394	4 094	11 530	6 972	546	754	922	1 018	1 187
8008	Aalst	30	15 648	11 983	8 318	9 730	8 040	1 356	2 064	2 281	2 778	3 441
8009	Oordegem	37	7 396	6 512	4 783	6 655	6 484	329	586	582	362	1 068
8010	Melle	45	10 264	10 900	7 771	7 227	7 842	328	672	1 060	1 262	1 428
8012	Waarschoot	69	9 677	9 784	6 260	4 873	3 532	592	3 039	981	1 175	1 301
9010	Sijsele	93-94	8 588	8 155	6 189	4 580	3 226	601	946	1 222	1 476	1 644
9011	Brugge	01-02	6 649	5 002	3 590	2 746	2 015	806	863	1 067	1 235	1 396
<u>ROUTE N° 11 VILVORDE - AUDENARDE</u>												
2028	Grimbergen	2,8	5 925	4 224	2 948	1 855	..	228	283	443	534	..
2029	Merchtem	12-13	4 929	2 768	1 559	1 294	..	517	445	455	731	..
2030	Opwijk	17-18	3 726	2 263	1 553	1 699	..	295	389	557	692	..
8015	Aalst	02-03	5 153	3 500	1 373	1 371
8017	Velz - Ruddersh.		2 745	2 080	1 173	421	518	677
<u>ROUTE N° 12 MORTSEL - MAARHEEZE</u>												
1009	Boechout	02-03	7 539	7 666	5 260	5 737	4 051	314	491	1 516	2 054	2 133
1011	Bouwel	14-15	6 640	3 971	3 351	2 648	2 429	364	425	822	734	1 213
1014	Geel	28-29	6 854	5 293	4 109	2 485	1 259	281	827	890	1 220	1 350
5010	Overpelt	23-24	6 135	5 286	2 645	2 037	1 141	2 170	2 608	2 910	3 936	3 728
5011	Hamont	31-32	3 189	2 264	1 213	845	618	345	482	595	884	1 473
<u>ROUTE N° 13 LIER - DIEST</u>												
1016	Berlaar	07-08	4 902	2 278	1 660	1 335	1 716	215	358	607	650	1 216
1017	Heist-op-den-Berg	14-15	6 840	4 528	2 907	1 724	1 223	329	569	895	1 421	953
2031	Kaggevinne	29-30	6 073	3 981	2 871	1 975	1 357	368	495	709	997	1 124
<u>ROUTE N° 14 TILBURG - LILLE</u>												
1018	Poppel (Frontière)		2 407	-	-	-	-	27	-	-	-	-
1019	Weelde	11-12	4 472	3 106	2 173	1 214	904	606	842	1 263	1 317	1 634
1020	Oud Turnhout	04-05	5 520	3 876	2 543	1 414	946	683	1 004	1 232	1 277	1 429
1023	Schilde	11-12	15 694	11 369	7 959	5 706	2 990	332	634	1 161	1 545	2 142
1024	Zwijndrecht	50-51	12 200	13 737	11 499	8 325	5 798	801	1 262	2 305	3 099	3 822
8019	Melsele	46-47	17 203	16 698	11 505	9 389	6 847	970	1 790	1 968	3 733	4 273
8022	Lokeren	22-23	15 102	11 956	7 942	5 661	4 771	228	652	444	465	1 212

Tableau 3.- (suite)

Poste de comptage			Tous les véhicules à moteur, y compris les vélomoteurs					Bicyclettes				
N°	Emplacement	km	1970	1965	1960	1955	1952	1970	1965	1960	1955	1952
8024	Lochristi	08-09	15 962	13 088	9 829	7 074	4 136	341	786	1 171	1 665	1 602
8025	St.-Denijs - West.	04-05	24 349	16 677	11 321	10 088	8 537	570	748	927	1 339	1 661
8027	Petegem	18-19	15 708	12 771	8 102	5 218	3 697	1 356	1 455	2 006	2 655	2 985
9016	Harelbeke	04	14 674	13 272	9 316	7 122	4 945	549	2 236	2 993	3 374	4 053
3025	Mouscron	00-01	5 991	5 568	4 836	2 660	..	318	683	917	1 128	..
<u>ROUTE N° 15 BOIS-LE-DUC - CARIGNAN</u>												
5012	Lommel (frontière)		3 205	-	-	-	-	44	-	-	-	-
5013	Eksel	65-66	3 470	87
5014	Helchteren	54-55	5 481	3 847	2 776	1 859	1 473	192	265	576	684	994
5015	Houthalen	50-51	8 263	776
5016	Hasselt	43-44	13 341	19 608	13 316	7 884	2 391	880	3 139	4 451	4 676	2 170
5017	Hasselt	39-40	17 695	4 608	3 688	238	1 448	1 944	369	617	893	1 080
5020	Vreeren	16-17	5 563	4 514	3 709	2 491	1 781	131	197	204	295	365
4010	Rouvreux	15	4 594	3 586	3 368	2 495	1 997	15	14	66	103	172
6013	Vaux-Chavanne	92-93	2 154	1 823	1 234	949	703	9	9	13	65	17
6018	Bastogne	54	3 984	3 151	2 124	1 115	923	123	183	297	109	186
6019	Sibret	47	1 655	1 029	871	731	654	2	14	27	52	81
6020	Longlier	28-29	940	842	783	464	359	13	50	48	112	173
6021	Neufchâteau	24-25	936	841	848	847	..	31	62	185	252	..
6022	Lacuisine	05-06	1 084	19
6023	Florenville	01-02	518	58
<u>ROUTE N° 16 HERSELT - ZEGELSEM</u>												
1026	O. L. V. Waver	07-08	6 523	4 665	3 375	1 923	..	335	637	1 080	1 136	..
1027	Heffen	06	7 861	6 056	3 938	2 579	1 627	446	448	764	1 007	1 742
8029	Baasrode		6 849	5 505	3 712	578	759	977
8030	Wichelen		6 241	3 968	2 215	816	903	1 105
8032	Scheldewindeke	02-03	3 442	532
8033	Munkzwalm	02	1 476	634
8034	Elst	07-08	1 713	217
<u>ROUTE N° 17 VENLO - GIVET</u>												
5021	Kessenich (frontière)		2 559	-	-	-	-	88	-	-	-	-
5024	Mechelen-aan-de-Maas	111-112	4 272	4 095	2 534	1 501	829	58	290	624	706	850
5026	Zichen-Zussen-Bolder	11-12	1 817	1 672	1 714	1 381	..	82	168	200	308	..
4012	Oupeye	09-10	5 735	5 743	4 354	3 176	2 378	126	104	293	461	500
4013	Flémalle-Haute	13-14	3 449	3 859	3 185	3 685	2 585	55	142	180	467	760
4015	Ampsin	27	6 349	4 424	3 078	2 267	1 914	154	169	235	482	814
7019	Lives-sur-Meuse	04-05	6 756	5 725	4 086	3 021	1 753	32	105	98	256	106
7021	Annev.-Rouill.	16-17	6 057	4 597	3 545	2 821	2 207	72	74	104	190	213
7023	Waulsort	37-38	1 157	21

Tableau 3.- (suite)

Poste de comptage			Tous les véhicules à moteur, y compris les vélomoteurs					Bicyclettes				
N°	Emplacement	km	1970	1965	1960	1955	1952	1970	1965	1960	1955	1952
<u>ROUTE N° 18 BERINGEN - AACHEN</u>												
5027	Lummen	03-04	2 235	304
5028	Nieuwerkerken	05-06	3 254	2 757	2 252	1 280	..	244	462	597	720	..
5029	Ordningen	66-67	4 522	3 641	3 139	1 864	1 160	89	204	382	521	625
4017	Houtain - St - Siméon	05	2 820	41
4018	Warsage	03	1 246	32
4019	Hombourg	15-16	1 355	73
<u>ROUTE N° 19 KESSENICH - WAREMME</u>												
5032	Kinrooi	09-10	2 614	320
5033	Meeuwen	18-19	2 179	1 797	1 051	188	273	328
5034	Heusden	01-02	5 661	4 131	2 667	1 699	..	781	1 097	1 587	1 964	..
5035	Stevoort	00-01	1 363	480
5036	Alken	13-14	1 017	394
5037	Ulbeek		1 135	311
5038	Jeuk	04-05	1 617	172
<u>ROUTE N° 20 DIEST - BAERLE - DUC</u>												
2032	Molenstede	03-04	3 240	2 679	2 570	1 125	..	432	646	835	1 081	..
1029	Geel	19-20	3 625	3 831	3 427	1 668	..	132	259	405	546	..
1030	Geel	29-30	5 217	3 545	2 418	2 524	1 215	656	739	999	1 181	1 274
1031	Turnhout	41-42	7 199	4 408	2 597	1 895	1 053	676	827	1 061	1 298	1 488
1032	Weelde (frontière)		2 417	83
<u>ROUTE N° 21 MAASEIK - GOZEE</u>												
5039	Maaseik	114-115	3 837	2 317	1 173	704	555	421	543	654	717	482
5042	Beverlo	72-73	7 273	5 482	4 569	2 734	1 062	613	932	1 727	2 058	939
2035	Tienen		3 928	3 477	2 432	252	445	1 250
2036	Hoegaarden	02-03	4 666	3 415	2 396	2 016	1 168	187	313	445	687	817
2037	Jodoigne - Souveraine	16-17	2 594	1 899	1 486	1 210	833	40	38	100	173	187
2038	Thorembais - les-Beguines	20-21	3 125	2 111	1 735	1 295	1 227	14	22	109	205	551
2039	Thorembais - St-Trond	25-26	3 802	2 432	1 395	1 174	761	29	27	41	141	133
7027	Tongrinne	42	8 730	6 149	4 263	2 829	1 784	23	73	110	174	214
3027	Gozée	11-12	7 757	4 892	3 908	3 067	1 792	98	85	102	133	308
<u>ROUTE N° 22 LANKLAAR - VALENCIENNES</u>												
5046	Genk	07-08	8 113	5 574	3 812	2 245	1 340	134	324	872	1 098	957
5047	Alken	74-75	8 462	5 304	4 266	2 457	1 904	296	439	785	1 043	2 250
5049	Kerkom (St. Truiden)	04-05	2 738	2 246	1 884	65	158	358
4020	Avernas le-Bauduin	03-04	2 011	1 391	1 160	16	47	130
4021	Crehen	01-02	1 998	1 368	1 332	688	456	38	81	202	211	275
7028	Pontillas	15-16	2 557	1 612	1 224	922	610	58	118	65	168	143
3028	Châtelet	45-46	6 486	6 074	3 041	2 985	2 071	36	109	146	318	401
3031	Bray	11-12	5 973	7 882	6 170	3 821	3 134	52	79	197	254	313

Tableau 3.- (suite)

Poste de comptage			Tous les véhicules à moteur, y compris les vélomoteurs					Bicyclettes				
N°	Emplacement	km	1970	1965	1960	1955	1952	1970	1965	1960	1955	1952
3034	Quaregnon	06-07	14 531	11 973	9 249	6 584	4 266	193	297	426	736	959
3036	Thulin	16-17	4 326	3 613	2 580	1 507	1 293	36	84	147	172	460
	<u>ROUTE N° 23 ST. JORIS-WINGE - ST. VITH</u>											
2040	Vissenaken		1 964	1 233	850	225	264	345
2041	Bost	01-02	2 655	2 109	2 075	2 454	995	191	392	679	1 014	596
4024	Vill.L. Peuplier	19-20	4 444	3 027	2 120	1 653	..	33	64	149	253	..
4025	Warnant-Dreye	10-11	2 357	1 580	1 457	1 000	..	32	45	112	133	..
4027	Scheit-Tinlot	12	1 436	1 694	1 103	757	559	7	33	44	75	86
4029	My	04-05	1 073	1 911	752	481	815	6	36	18	33	98
4030	Ferrières	07-08	1 060	9
4031	Basse-Bodeux	13-14	1 357	41
4033	Stavelot	123-124	1 988	2 221	1 743	1 329	844	26	45	71	110	143
4034	Malmedy	15-16	4 998	4 248	2 957	1 921	1 174	340	452	514	517	380
4037	Crombach	14	1 998	1 693	1 214	635	475	102	110	153	150	219
	<u>ROUTE N° 24 BEVERZAK (ZONHOVEN) BREDA</u>											
1035	Oud-Turnhout	08-09	5 637	3 183	2 404	1 628	1 163	319	389	727	1 070	1 240
1037	Merksplas	06-07	3 072	-	-	-	-	882	-	-	-	-
1038	Wortel	14-15	2 399	-	-	-	-	628	-	-	-	-
1039	Minderhout	36-37	3 231	474
1040	Meerle (frontière)		1 612	-	-	-	-	144	-	-	-	-
	<u>ROUTE N° 25 KERMT - WEELDE</u>											
5052	Meldert	10-11	2 068	-	-	-	-	205	-	-	-	-
1041	Meerhout	06-07	1 461	-	-	-	-	350	-	-	-	-
1042	Retie	12-13	1 776	-	-	-	-	293	-	-	-	-
1043	Arendonk	00-01	2 250	-	-	-	-	966	-	-	-	-
	<u>ROUTE N° 26 RECOGNE - COLOGNE</u>											
6024	Moircy	12-13	875	-	-	-	-	6	-	-	-	-
6025	Mabompré	36-37	554	-	-	-	-	5	-	-	-	-
4038	Thommen	00-01	1 141	-	-	-	-	13	-	-	-	-
4039	Schoenberg	10-11	717	-	-	-	-	37	-	-	-	-
4040	Manderfeld	20-21	613	-	-	-	-	13	-	-	-	-
	<u>ROUTE N° 27 MAASTRICHT - TREVES</u>											
4041	Berneau	13	1 487	1 786	2 358	1 637	1 345	33	39	121	219	211
4042	Julémont	05-06	1 455	18
4043	Petit Rechain	03	3 569	5 502	4 032	3 732	1 959	73	81	134	338	617
4044	Jalhay	03-04	2 578	1 974	1 599	1 619	1 228	12	19	43	93	106
4045	Jalhay	13	4 232	3 249	2 188	1 199	1 097	10	14	21	26	47
4046	Robertville	07-08	2 230	59
4047	Amblève	21-22	383	22
4048	Lommersweiler	06-07	519	38

Tableau 3.- (suite)

Poste de comptage			Tous les véhicules à moteur, y compris les vélomoteurs					Bicyclettes				
N°	Emplacement	km	1970	1965	1960	1955	1952	1970	1965	1960	1955	1952
<u>ROUTE N° 28 AIX-LA-CHAPELLE - SEDAN</u>												
4049	Hauset	06-07	3 218	-	-	-	-	20	-	-	-	-
4050	Kettenis	14-15	5 467	4 119	3 234	1 870	..	96	102	160	264	..
4051	Eupen	00-01	4 244	67
4052	Bevercé	06-07	1 593	1 198	955	536	554	8	11	21	24	61
6027	Vielsalm	102-103	2 082	1 582	1 267	1 044	730	50	46	79	122	146
6031	Bihain	85-86	904	746	507	388	282	3	3	5	11	24
6033	Beausaint	66-67	1 274	951	641	904	238	7	15	22	91	10
6035	St.-Hubert	45	2 150	1 441	968	679	430	5	8	19	39	15
6037	Bertrix	20	1 616	1 373	1 282	620	492	15	20	30	40	79
6038	Sensenruth	07	3 602	2 424	1 470	956	658	18	26	38	59	84
<u>ROUTE N° 29 EUPEN - GIVET</u>												
4054	Membach	06	2 260	2 215	2 333	115	140	302
4055	Jalhay	01	821	692	463	11	31	24	32	43
4056	Sart-lez-Spa		2 611	15
4060	My	10	1 968	18
6041	Grandhan	04-05	955	835	579	455	377	18	22	42	122	216
7033	Baillonville	44	866	6
7034	Baillonville	43	767	16
7035	Sinsin	32-33	1 032	5
7036	Mont-Gauthier	21-22	310	34
7037	Houyet	12-13	838	35
7038	Feschaux	02-03	507	7
<u>ROUTE N° 30 TONGRES - HAMONT</u>												
5054	Munsterbilzen	14	4 841	3 826	2 144	1 428	859	485	678	976	1 153	1 159
5058	Hamont	13	3 366	1 350
<u>ROUTE N° 31 CHENEY - MONTJOIE</u>												
4061	Chaufontaine	03	8 123	6 779	5 126	4 326	3 882	113	155	229	384	848
4062	Fraipont	12-13	4 112	3 669	3 358	2 903	2 613	129	148	211	331	596
4063	Wegnez	21-22	7 566	6 971	5 226	4 394	3 675	114	142	385	605	865
4064	Stembert	29-30	4 138	4 370	3 716	2 600	1 896	37	65	146	239	390
4065	Baelen	35-36	4 032	3 905	2 715	1 731	966	101	116	162	169	226
4066	Eupen	04-05	1 233	925	592	6	13	24
<u>ROUTE N° 32 BEAUFAYS - KOBLENZ</u>												
4071	Spa	33-34	5 645	4 816	3 480	2 594	1 985	55	86	141	198	263
4074	Bevercé	21-22	2 469	1 905	1 366	1 076	673	13	13	30	38	51
4075	Waimes	08	3 131	80
4076	Bütgenbach	02-03	1 831	1 502	1 034	565	416	24	33	85	77	155
4077	Büllingen	58	1 083	25

Tableau 3.- (suite)

Poste de comptage			Tous les véhicules à moteur, y compris les vélomoteurs					Bicyclettes				
N°	Emplacement	km	1970	1965	1960	1955	1952	1970	1965	1960	1955	1952
<u>ROUTE N° 33 LIEGE - LUXEMBOURG</u>												
4080	Tillf	09-10	5 163	3 655	2 783	2 140	1 548	81	93	150	188	357
4082	Comblain-au-Pont	03	2 429	1 265	940	1 203	871	38	48	77	489	642
4083	Sougné - Remouchamps	05-06	1 776	1 340	1 150	991	673	11	30	55	102	110
4084	La Gleize	20-21	1 318	1 048	855	826	522	2	20	18	45	42
6042	Bovigny	04-05	1 227	14
6043	Beho	14-15	587	9
<u>ROUTE N° 34 COMBLAIN-AU-PONT - WILTZ</u>												
4085	Comblain-au-Pont	26	2 161	1 425	1 824	1 340	975	25	33	413	498	656
6044	Tohogne	05-06	980	1 141	1 078	1 414	..	4	15	28	145	..
6045	Melreux	19-20	1 168	68
6046	Rendeux	09-10	1 362	1 224	921	786	..	26	61	99	172	..
6047	Bertogne	10	816	640	500	253	..	33	52	74	56	..
6048	Bastogne	01	1 413	805	839	546	..	40	46	83	128	..
6049	Wardin (frontière)		907	2
<u>ROUTE N° 35 LIEGE - CHARLEVILLE</u>												
4086	Seraing	03	8 437	7 809	6 010	5 286	3 681	141	351	732	1 297	1 532
4087	Neuville-en-Condroz	08-09	2 971	1 575	1 134	727	..	42	39	60	63	..
4088	Fraineux	14-15	7 520	5 075	3 678	2 499	1 631	17	26	60	101	216
7042	Rochefort	00-01	4 017	141
7043	Ave-et-Auffe	09-10	1 257	37
6052	Wellin	01-02	1 051	914	598	736	492	12	16	33	154	128
7044	Gedinne	03-04	1 284	33
7045	Vresse	19-20	399	1
<u>ROUTE N° 36 YERNEE - FRAINEUX - MAUBEUGE</u>												
7046	Hamois	21-22	2 765	7
7051	Rosée	23-24	2 727	7
7053	Daussois	03-04	2 841	8
3038	Leugnies	16-17	936	15
<u>ROUTE N° 37 LIEGE - NIVELES</u>												
4093	Hollogne-aux-Pierres	07	3 251	4 091	2 787	2 748	2 208	74	169	250	379	753
4095	Bovenistier	18-19	4 320	2 805	1 773	1 479	..	17	29	45	122	..
4097	Geer	07-08	1 098	167
4098	Poucet	02-03	926	163
2044	Grez - Doiceau	07-08	5 238	2 976	1 883	1 284	..	132	106	180	246	..
2045	Bierges	17	7 187	4 791	4 065	3 989	1 274	118	209	431	861	549
2046	Vieux-Genappe	04-05	3 183	124
<u>ROUTE N° 38 JEMEPPE-SUR-MEUSE - ACHENE</u>												
4100	Seraing	08-09	3 873	36
4101	Plainevaux	15-16	3 403	8
4102	Esneux	16	1 728	1 320	1 160	755	683	8	12	16	26	70

Tableau 3.- (suite)

Poste de comptage			Tous les véhicules à moteur, y compris les vélomoteurs					Bicyclettes				
N°	Emplacement	km	1970	1965	1960	1955	1952	1970	1965	1960	1955	1952
4103	Ocuier	23-24	845	62
7054	Barvaux - Condroz	20-21	643	582	355	8	11	46
7055	Leignon	04-05	510	18
<u>ROUTE N° 39 ENGIS - MESH</u>												
4104	Neuville-en-Condroz	00-01	1 744	19
4105	Plainevaux	01	2 969	1 974	1 413	952	776	10	20	30	51	120
4106	Dolembreux		933	9
4107	Gomzée - Andoumont	03	2 711	2 043	1 498	1 132	953	22	26	37	83	147
4109	Dalhem	03-04	2 301	164
5059	Moelingen	01-02	3 304	2 753	1 856	1 425	1 134	203	356	452	725	1 071
<u>ROUTE N° 40 MOXHE - MAASTRICHT</u>												
4110	Braives	09-10	1 646	9
4111	Omal	05-06	4 269	2 542	2 041	1 480	922	20	55	101	196	149
4112	Grandville	07-08	3 251	2 083	1 427	1 087	794	7	28	52	102	812
4113	Oreye	09	1 268	13
5060	Herderen	91-92	5 941	5 315	3 848	1 759	1 371	100	370	682	533	676
5061	Vroenhoven (frontière)		3 528	257
<u>ROUTE N° 41 HUY - SAMREE</u>												
4114	Modave	11-12	2 034	1 598	1 264	1 038	..	23	45	64	137	..
4115	Modave	12-13	1 725	15
4116	Clavier	17-18	776	12
6053	Barvaux	02-03	1 324	58
6054	Soy	08-09	425	507	356	401	..	4	18	29	110	..
6055	Dochamps	09-10	436	1
<u>ROUTE N° 42 PERUWELZ - CIERGNON</u>												
7056	Dhuy	01-02	688	83
7057	Franc - Waret	13-14	1 301	20
7058	Gesves	14-15	791	23
7060	Ciney	25-26	2 294	2 034	1 439	1 081	..	18	47	81	198	..
7061	Conneux		410	12
<u>ROUTE N° 43 WAVRE - VISE</u>												
2047	Dion-le-Mont	30,3	4 590	3 633	2 735	1 718	1 125	25	46	63	184	215
7063	Cortil-Wodon	04-05	3 182	2 081	1 664	1 216	1 087	39	68	118	231	299
4118	Tihange	02-03	4 678	3 942	3 540	2 997	..	71	67	197	246	353
4120	Argenteau	11-12	7 410	5 224	3 434	2 317	2 224	57	80	310	516	961
<u>ROUTE N° 44 MERSCH - PUSSEMANGE</u>												
6056	Bonnert	29	853	-	-	-	-	5	-	-	-	-
6057	Hachy	06-07	1 696	1 236	866	615	..	11	25	40	62	..
6061	Bouillon	58-59	1 243	1 724	1 116	6	23	29

Tableau 3.- (suite)

Poste de comptage			Tous les véhicules à moteur, y compris les vélomoteurs					Bicyclettes				
N°	Emplacement	km	1970	1965	1960	1955	1952	1970	1965	1960	1955	1952
6062	Corbion	07	1 200	797	321	425	521	11	19	17	30	67
7065	Sugny	18-19	417	3
<u>ROUTE N° 45 FAUVILLERS - SEDAN</u>												
6063	Witry	13-14	290	16
6064	Tournay	04-05	1 051	996	806	12	16	51
6065	Paliseul	23-24	878	13
6066	Paliseul	25-26	1 088	33
6067	Oizy	03-04	677	2
6068	Alle	14-15	453	2
<u>ROUTE N° 46 ST.HUBERT - PHILIPPEVILLE (MARTELANGE)</u>												
6069	Fauvillers	33	503	423	350	343	..	3	8	21	70	..
6070	Moircy	09-10	569	446	506	156	..	1	11	14	19	..
6073	Halma	05-06	1 640	1 231	1 056	760	579	27	38	83	114	127
6074	Wellin	04	2 007	1 530	1 089	656	475	90	68	63	102	75
7066	Dion	01-02	1 568	7
7067	Merlemont	07	2 840	1 412	1 045	775	..	16	28	23	88	..
<u>ROUTE N° 47 NAMUR - BELLEVAUX</u>												
7069	Bouvignes	00-01	2 855	2 123	1 508	1 083	..	91	111	174	316	..
7071	Mesnil-St -Blaise	03-04	2 474	2 045	1 484	1 039	767	6	10	16	29	62
7073	Pondrôme	14-15	4 171	3 246	2 106	1 502	1 044	17	27	40	81	111
7075	Louette-St.-Denis	31-32	2 373	1 966	1 125	790	531	6	10	12	103	47
7076	Bièvre	36-37	2 471	1 935	1 176	893	469	12	31	62	121	96
<u>ROUTE N° 48 ARLON - EINDHOVEN</u>												
6079	Léglise	50-51	1 225	1 113	828	552	388	5	9	26	56	90
6083	Recogne	29-30	1 516	1 234	1 127	785	439	34	16	75	123	87
6085	Libin	18	1 031	898	921	643	494	4	5	49	62	66
7079	Hour	13-14	1 246	952	664	662	437	11	7	12	46	34
7081	Dorinne	09	1 259	952	5	52
7082	Perwez	31-32	849	739	665	467	..	22	60	99	106	..
4121	Chapon - Seraing	11-12	1 751	1 240	1 005	634	392	20	93	133	154	141
4122	Wareme	20	5 218	3 440	2 572	1 868	1 058	189	308	398	672	867
5062	Veulen	09-10	1 222	-	-	-	-	255	-	-	-	-
5063	Kortesse	07-08	1 257	-	-	-	-	287	-	-	-	-
5064	Genk	06-07	5 601	2 673	1 391	819	..	290	550	808	845	..
5065	Kleine - Brogel	04-05	2 676	-	-	-	-	366	-	-	-	-
5066	Achel (Frontière)	18	1 584	-	-	-	-	57	-	-	-	-
<u>ROUTE N° 49 ST.HUBERT - BRAINE-LE-COMTE</u>												
6087	Masbourg	04-05	384	-	-	-	-	12	-	-	-	-

Tableau 3.- (suite)

Poste de comptage			Tous les véhicules à moteur, y compris les vélomoteurs					Bicyclettes				
N°	Emplacement	km	1970	1965	1960	1955	1952	1970	1965	1960	1955	1952
7083	Wavreille	53-54	1 679	-	-	-	-	15	-	-	-	-
7084	Leignon	32-33	1 576	-	-	-	-	67	-	-	-	-
7085	Temploux	09-10	5 266	3 948	3 219	3 185	1 348	37	23	44	77	166
7086	Tongrinne	18-19	5 137	3 496	3 071	2 218	1 701	20	30	83	111	217
2051	Thines	39-40	7 124	4 089	2 670	1 762	1 389	81	60	97	137	336
2052	Monstreux	13-14	3 588	2 110	2 004	1 130	619	46	71	418	344	290
2053	Braine-le-Comte	01	2 936	-	-	-	-	57	-	-	-	-
<u>ROUTE N° 50 FLORENVILLE - LUXEMBOURG (G.D.L.)</u>												
6088	Villers-devant-Orval	44-45	1 148	-	-	-	-	10	-	-	-	-
6089	Gérouville	39-40	1 116	909	809	500	..	24	28	76	141	..
6091	Bleid	19-20	1 773	1 919	1 020	734	..	22	43	56	142	..
6092	Halanzy	06-07	2 886	2 262	1 776	1 188	..	24	26	102	238	..
6094	Athus	00	2 141	5 872	28	743
<u>ROUTE N° 51 HASTIERE - LAVAUX- HOOGSTRATEN</u>												
7087	Anthée	00-01	1 648	-	-	-	-	4	-	-	-	-
7088	St.-Gérard	24-25	2 597	-	-	-	-	15	-	-	-	-
7089	Floreffe	08-09	1 246	1 073	776	709	492	33	31	67	182	201
7090	Malonne	04-05	1 338	2 264	1 400	710	476	27	78	82	134	178
7091	Champion	05-06	5 365	3 932	2 967	2 186	1 548	27	37	99	265	515
7093	Leuze	12	4 452	2 888	2 002	1 612	998	80	90	120	346	165
2055	Mont-St-André	28	2 997	2 317	1 827	12	30	54
2057	Blanden	06	7 045	4 700	4 710	4 790	2 041	190	271	870	1 357	912
2058	Herent	02-03	12 277	9 601	6 177	4 302	2 607	497	642	799	1 162	532
2059	Boortmeerbeek	15	11 733	7 128	5 921	4 805	2 858	158	244	487	1 117	1 357
1044	Duffel	09-10	10 056	8 588	5 395	3 372	2 358	627	1 152	1 562	1 802	1 920
1045	Emblem	02-03	6 563	5 212	3 687	2 784	..	718	998	1 351	1 626	..
1046	Zandhoven	13-14	6 327	4 791	2 724	1 704	..	591	703	825	1 069	..
1047	Oostmalle	25-26	2 835	-	-	-	-	384	-	-	-	-
<u>ROUTE N° 52 GEDINNE - AVENNES</u>												
7095	Treignes	13-14	1 191	1 003	771	449	..	76	75	155	148	..
7096	Petigny	02-03	1 807	-	-	-	-	62	-	-	-	-
3039	Chimay	58-59	3 170	2 309	1 506	626	..	86	123	232	125	..
3040	Macon	65	1 664	-	-	-	-	64	-	-	-	-
<u>ROUTE N° 53 GENAPPE - ROSENDAAL</u>												
2060	Ohain	10-11	2 078	-	-	-	-	33	-	-	-	-
2061	Overijse	17-18	2 357	2 018	1 395	1 113	..	92	166	188	241	..
2062	Korbeek - Dijle	04-05	1 179	1 091	439	467	..	187	324	128	205	..
2063	Wilsele	03-04	10 417	6 586	3 732	3 401	2 924	621	1 224	1 881	3 089	4 797

Tableau 3.- (suite)

Poste de comptage			Tous les véhicules à moteur, y compris les vélomoteurs					Bicyclettes				
N°	Emplacement	km	1970	1965	1960	1955	1952	1970	1965	1960	1955	1952
2064	Aarschot	14-15	8 197	5 552	3 378	2 331	1 493	436	1 106	1 218	963	1 379
2065	Aarschot	03-04	4 886	3 587	3 513	3 970	2 259	817	977	1 921	3 350	2 992
1048	Olen	09-10	5 782	-	-	-	-	674	-	-	-	-
1049	Herentals	03-04	4 981	3 551	2 204	1 375	..	660	818	1 173	1 272	..
1050	Wechelderzande	12-13	2 959	-	-	-	-	207	-	-	-	-
1051	Sint-Leenaarts	16-17	4 662	2 932	1 896	1 303	..	256	353	513	706	..
1052	Essen	10	3 443	-	-	-	-	246	-	-	-	-
<u>ROUTE N° 54 GOSELIES - NINOVE</u>												
3041	Gosselies	00-01	3 962	2 663	2 624	2 544	1 305	244	371	472	628	821
2066	Nivelles	00-01	2 768	2 115	1 397	1 087	789	37	100	78	180	331
2068	Halle	03-04	2 722	3 799	2 005	1 707	1 545	42	125	130	324	1 332
2069	Leerbeek	08-09	3 821	2 390	2 049	1 371	..	44	59	412	210	..
2070	Oetingen	11-12	2 922	2 286	1 558	1 272	..	83	124	115	243	..
<u>ROUTE N° 55 BINCHE - ALOST</u>												
3042	Vellereille-les-Brayeux	21-22	2 780	1 652	1 614	1 013	..	54	44	97	126	..
3044	Haine-St - Paul	47-48	12 847	11 496	8 028	5 916	3 695	170	273	370	584	819
3047	Hove	28-29	2 443	1 702	1 254	1 051	799	56	103	119	187	306
2071	St-Pieters-Kapelle	1,4	3 022	2 625	152	290
8036	Denderleeuw	07-08	6 948	5 297	3 506	2 813	1 724	698	877	1 092	504	664
<u>ROUTE N° 56 MONS - BRESKENS</u>												
3048	Lens	12-13	5 346	3 377	2 875	1 608	1 498	96	196	325	233	568
3050	Ollignies	37-38	4 024	4 283	2 862	2 133	1 336	255	242	402	584	818
3051	Deux-Acren	45-46	2 912	2 070	1 669	1 329	744	59	96	135	200	264
8037	Overboelare	38-39	4 682	3 312	2 312	1 155	837	619	952	963	768	1 011
8039	Steenhuize - Wijnhuize	29-30	2 961	2 543	2 069	1 049	586	113	271	472	379	425
8040	Leeuwergem	22-23	3 951	3 094	2 073	1 625	793	167	495	615	764	699
8042	Oosterzele	14-15	4 629	3 522	2 796	1 923	453	249	372	761	1 013	571
8043	Gent	03-04	8 727	7 253	4 740	3 248	2 179	628	874	1 134	2 110	2 835
8045	Lembeek	13-14	1 782	-	-	-	-	195	-	-	-	-
8046	Watervliet (frontière)		603	-	-	-	-	43	-	-	-	-
<u>ROUTE N° 57 SOIGNIES - OSTENDE</u>												
3052	Horrues	02-03	3 343	2 288	1 655	1 092	..	69	118	169	314	..
3053	Ogy	46	3 152	1 864	1 363	1 042	723	78	118	213	194	296
8047	Ronse	00-01	3 957	2 897	1 948	1 550	1 436	323	461	681	1 075	2 007
8048	Kwaremont	06-07	3 509	2 254	1 534	71	86	255
8049	Kerkhove	11	6 298	-	-	-	-	542	-	-	-	-
9018	Waregem	01-02	7 238	5 185	1 354	1 513
9019	Wielsbeke	08-09	4 939	3 353	3 417	2 000	1 817	405	476	1 546	1 437	3 476

Tableau 3.- (suite)

Poste de comptage			Tous les véhicules à moteur, y compris les vélomoteurs					Bicyclettes				
N°	Emplacement	km	1970	1965	1960	1955	1952	1970	1965	1960	1955	1952
9020	Izegem	09-10	4 893	2 750	3 579	2 837	2 086	1 237	687	870	1 198	1 623
9022	Staden	15-16	5 034	3 852	2 566	1 692	1 073	298	423	566	868	1 171
9024	Esen	01-02	6 525	4 164	2 953	2 086	1 082	590	577	756	978	493
9026	Pervijze	06-07	4 223	3 170	2 040	1 534	1 065	232	280	429	513	628
9028	Leffinge	09-10	1 819	-	-	-	-	134	-	-	-	-
9029	Bredene	01-02	1 678	-	-	-	-	343	-	-	-	-
<u>ROUTE N° 58 VALENCIENNES - GENT- TERNEUZEN</u>												
3055	Willaupuis	21-22	3 176	-	-	-	-	115	-	-	-	-
8050	Ronse	01-02	4 145	4 538	2 738	2 122	1 344	249	904	1 069	1 732	2 379
8051	Leupegem	00-01	5 030	4 216	3 107	2 317	..	118	510	813	1 110	..
8052	Bevere	26-27	6 642	3 495	3 748	2 710	1 506	258	830	1 090	1 239	955
8054	Gent	03-04	15 276	10 427	6 590	2 540	2 269	480	549	588	1 035	1 337
8055	Ertvelde	10-11	4 932	3 022	1 943	963	..	1 272	1 495	1 487	1 509	..
8056	Boekhoute (frontière)		1 125	-	-	-	-	551	-	-	-	-
<u>ROUTE N° 59 ENGHIEU - AARSELE</u>												
8057	Viane	17-18	2 016	960	663	265	179	231
8058	Nederbrakel	01-02	2 189	-	-	-	-	176	-	-	-	-
8059	Zegelsem	48-49	3 284	-	-	-	-	199	-	-	-	-
8061	Olsene	01-02	1 806	-	-	-	-	454	-	-	-	-
9030	Dentergem	04-05	3 195	-	-	-	-	828	-	-	-	-
<u>ROUTE N° 60 DOUAI - HULST</u>												
3057	Rumes	05-06	2 023	-	-	-	-	188	-	-	-	-
3058	Tournai	00-01	4 273	2 061	1 524	1 121	..	193	231	350	528	..
3059	Rumillies	04-05	1 823	1 187	872	694	..	49	75	128	290	..
3060	Lessines	34-35	1 313	-	-	-	-	136	-	-	-	-
8062	Voorde	16-17	4 200	-	-	-	-	334	-	-	-	-
8063	Nederhasselt	12-13	3 668	2 850	186	403
8064	Erembodegem	02-03	9 137	4 163	1 526	1 212
8065	Hofstade	09-10	6 861	4 869	3 532	2 682	1 637	569	826	1 043	1 370	1 337
8067	Grembergen	15-16	6 917	3 709	2 912	2 931	2 460	688	575	938	1 034	1 359
8068	St.-Niklaas	04-05	5 500	4 836	2 105	3 173	1 833	442	793	1 058	1 134	1 542
8069	Sint-Pauwels		6 493	4 466	2 810	1 323	1 642	2 330
8070	Kemzeke (frontière)		5 322	-	-	-	-	334	-	-	-	-
<u>ROUTE N° 61 BARRY - ROCROI</u>												
3062	Quevaucamps	24-25	6 590	5 420	4 245	3 123	1 897	79	155	161	234	375
3065	Rouveroy	14-15	3 642	2 838	2 063	1 405	942	61	96	166	176	266
3068	Chimay	54-55	2 815	2 365	1 379	924	..	28	46	94	50	..
3070	Lescaillère	75-76	600	-	-	-	-	42	-	-	-	-

Tableau 3.- (suite)

Poste de comptage			Tous les véhicules à moteur, y compris les vélomoteurs					Bicyclettes				
N°	Emplacement	km	1970	1965	1960	1955	1952	1970	1965	1960	1955	1952
<u>ROUTE N° 62 TOURNAI - WETTEREN</u>												
3071	Tournai	01-02	1 674	-	-	-	-	49	-	-	-	-
8072	Zottegem	09-10	2 444	-	-	-	-	602	-	-	-	-
8073	St - Lievens-Houtem	10-11	2 728	-	-	-	-	387	-	-	-	-
8074	Kalken	12-13	3 237	2 027	1 288	736	760	1 034
8075	Lokeren	05	1 356	1 088	807	304	373	349
<u>ROUTE N° 63 AVELGEM - OSTENDE</u>												
9031	Outrijve	03-04	3 898	2 134	969	893	..	264	360	137	236	..
3072	Dottignies	01-02	7 462	5 996	3 990	2 701	1 777	337	513	652	802	1 199
9032	Menen	00-01	7 367	4 392	3 474	2 357	1 293	664	744	834	1 123	854
9034	Moorslede	10	5 444	4 150	2 564	1 682	1 040	241	343	420	582	669
9039	Gistel	121-122	6 423	4 872	3 393	2 352	1 511	189	341	462	732	880
<u>ROUTE N° 64 BEVEREN A/D IJZER - BRUGGE</u>												
9041	Beveren	06-07	924	-	-	-	-	109	-	-	-	-
9042	Nieuwkapelle	04-05	1 044	-	-	-	-	58	-	-	-	-
9043	Bovekerke	07-08	1 574	1 088	880	787	..	83	102	174	383	..
9045	Loppem	07-08	9 737	6 297	4 276	2 476	1 627	242	371	592	908	1 167
<u>ROUTE N° 65 LA PANNE - LILLE</u>												
9047	Veurne	00-01	6 280	3 116	1 838	2 837	1 545	406	349	613	1 681	1 659
9048	Veurne	01	4 131	5 802	3 922	2 315	1 632	340	971	1 122	1 348	1 553
9050	Oostvleteren	16-17	5 135	2 890	2 876	1 752	1 046	163	253	404	410	500
9052	Brielen	28	5 732	3 938	3 281	2 097	1 300	342	529	777	832	1 137
9053	Voormezele	04-05	2 620	2 172	1 484	1 671	..	132	222	219	969	..
3073	Warneton (front)	15-16	606	-	-	-	-	142	-	-	-	-
<u>ROUTE N° 66 LICHTERVELDE - GAND</u>												
9054	Lichtervelde	03-04	10 325	6 698	4 494	2 971	2 453	197	218	279	430	795
9055	Lichtervelde	07-08	4 614	4 998	3 359	1 937	1 412	481	651	764	952	932
9056	Pittem	18-19	9 320	5 953	4 010	2 885	1 699	502	458	589	861	905
8077	St-Martens- Leerne		3 521	-	-	-	-	333	-	-	-	-
<u>ROUTE N° 67 ST-JORIS - SLUIS (NIEUWPOORT)</u>												
9058	Zevokote	23-24	1 618	1 228	692	908	..	99	208	294	486	..
9059	Gistel	119-120	3 364	2 468	1 006	737	759	504
9060	Brugge	01-02	4 594	3 203	1 695	1 177	774	266	499	510	624	744
9062	Westkapelle (frontière)		4 351	-	-	-	-	88	-	-	-	-
<u>ROUTE NO 68 OUDENBURG - KNESSELARE</u>												
9064	Aartrijke	27-28	3 361	-	-	-	-	691	-	-	-	-
9065	Hertsberge	12-13	786	-	-	-	-	189	-	-	-	-

Tableau 3.- (suite)

Poste de comptage			Tous les véhicules à moteur y compris les vélomoteurs					Bicyclettes				
N°	Emplacement	km	1970	1965	1960	1955	1952	1970	1965	1960	1955	1952
9066	St. Joris	03-04	1 354	-	-	-	-	518	-	-	-	-
	<u>ROUTE N° 69 LEFFINGE - ARMENTIERES (OSTENDE)</u>											
9067	Leffinge	02-03	2 027	-	-	-	-	495	-	-	-	-
9068	Keiem	06-07	1 078	995	1 011	595	..	129	157	284	394	..
9070	Ieper	00-01	1 858	1 759	1 229	881	..	325	333	386	459	..
3074	Ploegsteert	12	3 105	-	-	-	-	625	-	-	-	-
	<u>ROUTE N° 70 BEERNEM - BELLE (BAILLEUL)</u>											
9071	Wingene	07-08	2 109	-	-	-	-	213	-	-	-	-
9073	Langemark	04-05	2 833	-	-	-	-	219	-	-	-	-
9074	Dikkebus	05-06	2 764	-	-	-	-	313	-	-	-	-
	<u>ROUTE N° 71 BLANKENBERGE - VALENCIENNES</u>											
9077	Brugge	01-02	10 419	8 047	5 505	3 711	2 074	653	999	1 065	1 412	1 413
9080	Ruddervoorde	11-12	5 943	4 443	2 991	2 765	1 579	76	111	166	956	596
9081	Zwevezele	17-18	8 253	5 522	3 632	2 570	1 641	580	724	976	819	589
3075	Pecq	11-12	8 919	6 194	4 455	3 410	2 104	149	229	296	572	743
3076	Bruyelle	06-07	4 273	6 113	3 594	2 185	..	215	557	623	717	..
	<u>ROUTE N° 72 KNOKKE - DUINKERQUE</u>											
9085	Heist	27	9 332	6 656	5 394	3 292	2 008	816	897	1 169	1 488	1 355
9087	Lomardsijde	13-14	5 256	4 469	3 614	3 458	400	469	523	912	377	570
9088	Wulpen	04-05	3 528	2 536	1 576	188	202	263
9089	Adinkerke	06-07	2 532	2 135	1 344	714	..	61	114	246	196	..
	<u>ROUTE N° 174 JONCTION DE GEEL AVEC ROUTE 287</u>											
5067	Tessengerlo	06-07	1 420	-	-	-	-	80	-	-	-	-
	<u>ROUTE N° 175 BREENDONK - TAMISE - ST. NICOLAS</u>											
1053	Hingene	11-12	9 422	-	-	-	-	376	-	-	-	-
8078	Temse	-	8 816	-	-	-	-	374	-	-	-	-
	<u>ROUTE N° 177 BRUXELLES - BOOM - ANVERS</u>											
2073	Strombeek - Bever	08-09	24 776	-	-	-	-	-	-	-	-	-
1054	Willebroek	28-29	35 519	-	-	-	-	1 343	-	-	-	-
	<u>ROUTE N° 181 MALMEDY - ROBERT- VILLE</u>											
4123	Robertville	-	836	-	-	-	-	14	-	-	-	-
	<u>ROUTE N° 183 BEHO - VAUX - CHAVANNE</u>											
6095	Beho	30	286	-	-	-	-	9	-	-	-	-
6096	Arbrefontaine	11-12	350	-	-	-	-	3	-	-	-	-
	<u>ROUTE N° 190 OLLOY-SUR-VIROIN - OIGNIES</u>											
7097	Dignies	07-08	679	-	-	-	-	25	-	-	-	-

Tableau 3.- (suite)

Poste de compt.			Tous les véhicules à moteur y compris les vélomoteurs					Bicyclettes				
N°	Emplacement	km	1970	1965	1960	1955	1952	1970	1965	1960	1955	1952
	<u>ROUTE N° 192 NEUPONT - DAVERDISSE</u>											
6097	Neupont (Halma)	00-01	202	-	-	-	-	-	-	-	-	-
	<u>ROUTE N° 193 CORBION - ROCHEHAUT</u>											
6098	Poupehan	04-05	577	-	-	-	-	17	-	-	-	-
	<u>ROUTE N° 197 BRUGES - LOPPEM</u>											
9090	St.-Michiels	-	9 353	6 908	4 750	3 685	1 860	418	301	413	548	1 243
9091	Loppem	-	3 732	2 248	1 269	1 313	788	34	40	117	300	870
	<u>ROUTE N° 212 HERSELT - MONTAIGU</u>											
1057	Herselt	00-01	2 298	-	-	-	-	463	-	-	-	-
	<u>ROUTE N° 213 MERKSEM - BERGEN OP ZOOM</u>											
1058	Ekeren	12-13	9 838	6 395	4 925	3 959	2 605	765	996	1 771	2 289	2 808
1059	Kapellen (Putte)	-	4 812	-	-	-	-	694	-	-	-	-
	<u>ROUTE N° 214 ANVERS - STABROEK</u>											
1060	Hoevenen	04-05	6 763	7 365	3 481	1 810	..	605	799	1 288	1 566	..
	<u>ROUTE N° 215 MERKSEM - HOOGSTRATEN</u>											
1061	Schoten	06-07	9 169	5 813	4 521	2 502	1 946	245	363	991	908	1 628
1063	Hoogstraten	07	1 400	-	-	-	-	165	-	-	-	-
	<u>ROUTE N° 216 BORGERHOUT - NIJLEN</u>											
1064	Hommelgem	06-07	8 054	5 363	2 927	2 310	..	687	1 057	857	1 069	..
	<u>ROUTE N° 217 St. JOB-IN-'T-GOOR - ESSEN</u>											
1065	Huustwezel	23-24	2 878	2 700	2 078	1 952	..	377	461	716	978	..
	<u>ROUTE N° 218 BLAUWHOEF - ZANDVLIET</u>											
1067	Zandvliet (Front.)	-	1 008	-	-	-	-	103	-	-	-	-
	<u>ROUTE N° 219 TEMSE - ZWIJNDRECHT</u>											
8079	Bazel	05-06	5 945	-	-	-	-	434	-	-	-	-
	<u>ROUTE N° 221 BRASSCHAAT - SCHILDE</u>											
1068	's Gravenwezel	17	4 211	-	-	-	-	445	-	-	-	-
	<u>ROUTE N° 222 KAPELLEN - ESSEN</u>											
1069	Kalmthout	23-24	5 060	-	-	-	-	1124	-	-	-	-
	<u>ROUTE N° 223 HERENTALS - EINDHOVEN</u>											
1070	Kasterlee	09-10	3 842	2 488	1 741	1 489	..	255	342	518	645	..
1071	Kasterlee	07-08	2 353	-	-	-	-	681	-	-	-	-
	<u>ROUTE N° 227 MALINES - JOLI-BOIS (WATERLOO)</u>											
2075	Elewijt	19-20	10 207	5 835	2 323	1 896	..	390	564	647	812	..

Tableau 3.- (suite)

Poste de comptage			Tous les véhicules à moteur y compris les vélomoteurs					Bicyclettes				
N°	Emplacement	km	1970	1965	1960	1955	1952	1970	1965	1960	1955	1952
2077	Waterloo	02	11 791	11 828	5 852	3 529	2 349	51	139	88	113	204
	<u>ROUTE N° 231 St LENAARTS - MERKSPLAS</u>											
1072	Rijkevorsel	00-01	2 621	-	-	-	-	485	-	-	-	-
	<u>ROUTE N° 232 BEERSE - WEELDE (STATION)</u>											
1073	Beerse	00-01	3 656	2 096	1 359	971	..	756	894	1 135	1 367	..
	<u>ROUTE N° 233 WESTMALLE - BRECHT</u>											
1074	Westmalle	00-01	1 651	-	-	-	-	488	-	-	-	-
	<u>ROUTE N° 234 POEDERLEE - LICHTAART</u>											
1075	Lichtaart	13-14	1 361	-	-	-	-	513	-	-	-	-
	<u>ROUTE N° 236 BALEN - POSTEL (MOL)</u>											
1076	Mol	05-06	780	-	-	-	-	54	-	-	-	-
	<u>ROUTE N° 239 OUD-TURNHOUT - EINDHOVEN</u>											
1077	Arendonk	05-06	2 736	-	-	-	-	619	-	-	-	-
1078	Arendonk (Front.)	-	3 263	-	-	-	-	233	-	-	-	-
	<u>ROUTE N° 240 TURNHOUT - ST-PIETERS-LILLE</u>											
1079	Gierle	08	1 809	-	-	-	-	438	-	-	-	-
	<u>ROUTE N° 241 VEERLE - HEPPEM</u>											
1080	Vorst	03-04	1 570	-	-	-	-	386	-	-	-	-
	<u>ROUTE N° 242 KRIJGSBAAN : WIJNEGEM - HOBOKEN</u>											
1081	Wilrijk	08-09	10 308	8 478	6 797	5 335	2 972	794	1 227	1 097	1 485	1 922
1082	Borsbeek	03-04	16 071	15 373	8 012	5 583	3 555	420	961	809	1 393	1 749
	<u>ROUTE N° 244 HOOGSTRATEN - WUUSTWEZEL</u>											
1083	Loenhout	08-09	2 087	-	-	-	-	579	-	-	-	-
	<u>ROUTE N° 254 BRUXELLES - HAACHT - AARSCHOT</u>											
2078	Kamphenhout	12	7 997	4 689	3 543	2 239	1 417	109	124	274	447	614
2079	Haacht	24	6 417	-	-	-	-	600	-	-	-	-
	<u>ROUTE N° 257 ASSE - LOKENREN</u>											
2080	Opwijk	20	7 088	5 131	3 858	2 991	2 241	142	256	348	306	535
8109	Zeie (Hoek)	-	6 747	-	-	-	-	875	-	-	-	-
8080	Lebbeke	23-24	7 132	-	-	-	-	369	-	-	-	-
	<u>ROUTE N° 259 WOLVERTEM - TEMSE</u>											
2081	Londerzeel	17-18	2 509	1 683	1 178	742	..	1 094	1 062	1 252	1 443	..
	<u>ROUTE N° 261 BRUXELLES - ZUEN</u>											
2082	Ruisbroek	-	5 833	6 890	6 891	4 896	3 442	429	533	969	1 122	1 810
	<u>ROUTE N° 262 BUDA - ZAVENTEM</u>											
2083	Machelen	-	9 945	5 893	2 638	1 753	1 266	299	285	395	659	1 019

Tableau 3.- (suite)

Poste de comptage			Tous les véhicules à moteur y compris les vélomoteurs					Bicyclettes				
N°	Emplacement	km	1970	1965	1960	1955	1952	1970	1965	1960	1955	1952
2084	<u>ROUTE N° 268 HAMME-MILLE -GREZ - DOICEAU</u> Archennes	07-08	3 384	2 031	1 428	1 238	797	29	42	106	222	250
2085	<u>ROUTE N° 271 LA HULPE - MONT-ST-JEAN</u> Waterloo	28	4 903	-	-	-	-	62	-	-	-	-
2086	<u>ROUTE N° 273 NIL-ST.-VINCENT - VELAINE</u> Chastre	13-14	960	-	-	-	-	49	-	-	-	-
7098	<u>ROUTE N° 277 ORSMAAL - GUSSENHOVEN - OPHEYLISSSEM</u> Velaine	04-05	4 347	-	-	-	-	218	-	-	-	-
2087	<u>ROUTE N° 280 QUENAST - WITTERZEE</u> Ezemaal	03-04	590	-	-	-	-	115	-	-	-	-
2088	<u>ROUTE N° 283 ORSMAAL - GUSSENHOVEN - WALSHOUTEM</u> Ittre	08-09	957	-	-	-	-	36	-	-	-	-
2089	<u>ROUTE N° 287 SCHAFFEN - TESSEN-DERLO</u> Rumsdorp	02-03	729	-	-	-	-	154	-	-	-	-
2090	<u>ROUTE N° 293 AALBEKE - LILLE</u> Schaffen	56-57	3 418	-	-	-	-	218	-	-	-	-
3077	<u>ROUTE N° 294 TIEGEM - DEINZE</u> Mouscron	02-03	3 300	-	-	-	-	370	-	-	-	-
8082	<u>ROUTE N° 296 KNOKKE - MALDEGEM</u> Wortegem	06-07	2 093	-	-	-	-	264	-	-	-	-
8083	<u>ROUTE N° 298 BRUGES - ZEE-BRUGES</u> Kruishoutem	11-12	2 669	2 682	1 780	338	471	586
9092	<u>ROUTE N° 299 TIELT - AALTER</u> Knokke	02-03	9 691	9 545	7 211	4 681	3 199	322	432	856	1 096	1 319
9094	<u>ROUTE N° 300 DUDZELE - HEIST</u> Lissewege	00-01	4 781	3 418	3 420	338	517	1 004
8085	<u>ROUTE N° 301 ESEN (DIKSMUIDE) - POELKAPELLE</u> Ursel	-	2 380	1 221	903	243	407	529
9095	<u>ROUTE N° 302 SPERMALIE (SCHORE) - VEURNE</u> Ramskapelle	03	2 014	813	73	95
9096	<u>ROUTE N° 302 SPERMALIE (SCHORE) - VEURNE</u> Houthulst	06-07	1 242	-	-	-	-	315	-	-	-	-
9097	<u>ROUTE N° 302 SPERMALIE (SCHORE) - VEURNE</u> Schore	-	814	-	-	-	-	40	-	-	-	-
9098	<u>ROUTE N° 302 SPERMALIE (SCHORE) - VEURNE</u> Veurne	12-13	2 618	2 041	1 174	1 015	841	106	224	171	375	539

Tableau 3.- (suite)

Poste de comptage			Tous les véhicules à moteur y compris les vélomoteurs					Bicyclettes				
N°	Emplacement	km	1970	1965	1960	1955	1952	1970	1965	1960	1955	1952
	<u>ROUTE N° 304 GELUWE - POPERINGE</u>											
9099	Wervik	04-05	4 803	-	-	-	..	673	-	-	-	-
9100	Reningelst	03-04	1 399	1 225	243	243
	<u>ROUTE N° 305 DENTERGEM - MEULEBEKE</u>											
9101	Oostrozebeke	04-05	1 507	-	-	-	-	191	-	-	-	-
	<u>ROUTE N° 307 STROOIHAAAN (HOUTAVE WENDUINE)</u>											
9102	Nieuwmunster	03-04	1 766	-	-	-	-	75	-	-	-	-
	<u>ROUTE N° 308 ROESELARE - HARELBEKE KERKHOVE</u>											
9103	Deerlijk	03	4 796	3 052	2 485	2 318	1 563	389	568	1 027	1 203	1 493
9104	Lendeledede (SNCFB)	-	6 554	3 942	156	140
	<u>ROUTE N° 310 DEINZE - AARDENBURG</u>											
8086	Vinkt	05-06	2 605	-	-	-	-	339	-	-	-	-
8087	Aalter	-	6 863	-	-	-	-	406	-	-	-	-
8088	Maldegem	05-06	4 137	-	-	-	-	98	-	-	-	-
8089	Maldegem (Front.)	-	1 465	-	-	-	-	160	-	-	-	-
	<u>ROUTE N° 317 OSTENDE - BLANKENBERGE</u>											
9105	Bredene	01-02	1 471	1 932	1 288	935	345	290	537	594	1 101	845
	<u>ROUTE N° 318 OSTENDE - NIEUWPOORT</u>											
9106	Ostende	01	7 277	4 908	3 431	3 582	2 024	104	157	317	271	412
9107	Lombardsijde	-	6 008	-	-	-	-	171	-	-	-	-
	<u>ROUTE N° 319 OUDEKAPELLE - NIEUWE HERBERG (ST. RIJKERS)</u>											
9108	Oudekapelle	00-01	250	-	-	-	-	31	-	-	-	-
	<u>ROUTE N° 321 POPERINGE - OOST-VLETEREN - MERKEM</u>											
9109	Poperinge	01-02	1 490	1 146	408	418
	<u>ROUTE N° 323 ROESELARE - MUIZELAAR (PITTEM)</u>											
9110	Roeselare	03-04	5 608	4 098	2 893	1 805	..	324	473	879	837	..
	<u>ROUTE N° 327 WINGENE - ST. BAAFS-VIJVE</u>											
9111	Wingene (Ratel)	-	1 992	-	-	-	-	203	-	-	-	-
9112	Wakken	09-10	3 086	-	-	-	-	1 079	-	-	-	-
	<u>ROUTE N° 328 VIJFWEGE (STALHILLE-JABBEKE)</u>											
9113	Stalhille	02-03	1 785	-	-	-	-	288	-	-	-	-
	<u>ROUTE N° 331 IEPER - MERVILLE</u>											
9114	Kemmel	07-08	1 504	-	-	-	-	139	-	-	-	-
9115	Nieuwkerke	14-15	363	-	-	-	-	39	-	-	-	-

Tableau 3.- (suite)

Poste de comptage			Tous les véhicules à moteur y compris les vélomoteurs					Bicyclettes				
N°	Emplacement	km	1970	1965	1960	1955	1952	1970	1965	1960	1955	1952
	<u>ROUTE N° 333 ELVERDINGE - POPERINGE-CASSEL</u>											
9116	Elverdinge	06-07	989	-	-	-	-	124	-	-	-	-
9117	Poperinge	04	1 666	1 158	703	796	..	213	197	248	926	..
	<u>ROUTE N° 337 HANSBEKE - WAREGEM</u>											
8090	Vosselare	09-10	4 218	-	-	-	-	549	-	-	-	-
9118	Waregem	02-03	1 695	-	-	-	-	220	-	-	-	-
8091	Nazareth	00-01	1 177	-	-	-	-	126	-	-	-	-
	<u>ROUTE N° 339 DEINZE - GAVERE</u>											
8092	Nazareth	06-07	2 821	-	-	-	-	185	-	-	-	-
	<u>ROUTE N° 342 ERPE - WICHELEN</u>											
8112	Lede	04-05	5 125	-	-	-	-	610	-	-	-	-
	<u>ROUTE N° 344 LEDEBERG-DIKKELVENNE</u>											
8093	Bottelare	10-11	2 128	1 725	1 114	284	515
	<u>ROUTE N° 345 GAND - ZELE</u>											
8094	Beervelde	08-09	4 050	4 342	2 624	143	1 038	1 414
	<u>ROUTE N° 346 GREMBERGEN-KETTERMUIT (ELVERSELE)</u>											
8096	Waasmunster	09-10	4 344	-	-	-	-	593	-	-	-	-
	<u>ROUTE N° 347 MELLE - HEUSDEN - DESTELBERGEN</u>											
8111	Heusden (klaver)	-	3 940	-	-	-	-	458	-	-	-	-
	<u>ROUTE N° 349 WETTEREN - LAARNE - ZELZATE</u>											
8110	Beervelde	03-04	1 523	-	-	-	-	347	-	-	-	-
8097	Wachtebeke	08-09	4 671	2 594	2 056	1 161	..	842	1 064	1 498	1 740	..
	<u>ROUTE N° 350 MELSELE - DOEL</u>											
8098	Melsele	03-04	3 347	2 043	2 284	1 829	..	278	435	940	1 300	..
	<u>ROUTE N° 353 BERCHEM - SCHORISSE</u>											
8099	Melden	03-04	4 498	-	-	-	-	334	-	-	-	-
	<u>ROUTE N° 354 RONSE ZOTTEGEM - GODVEERDEGEM</u>											
8100	Schorisse	08-09	1 199	-	-	-	-	264	-	-	-	-
8101	Strijpen	01-02	2 481	-	-	-	-	793	-	-	-	-
	<u>ROUTE N° 356 KIELDRECHT - DOEL</u>											
8102	Vrasene	-	3 505	2 358	1 532	558	447	838
	<u>ROUTE N° 357 SCHOONAAARDE - OVERMERE</u>											
8103	Berlare	03	3 774	1 893	1 309	811	..	752	704	911	932	..
	<u>ROUTE N° 358 BEVEREN - STEENDORP</u>											
8104	Haasdonk	03-04	3 201	-	-	-	-	927	-	-	-	-
	<u>ROUTE N° 361 VIANE - BASSILLY</u>											
2091	Bever	06-07	1 075	-	-	-	-	183	-	-	-	-

Tableau 3.- (suite)

Poste de comptage			Tous les véhicules à moteur y compris les vélomoteurs					Bicyclettes				
N°	Emplacement	km	1970	1965	1960	1955	1952	1970	1965	1960	1955	1952
	<u>ROUTE N° 364 BAUDOUR - LENS</u>											
3078	Herschies	05	1 531	-	-	-	-	152	-	-	-	-
	<u>ROUTE N° 365 RAGNIES - ERQUELINNES</u>											
3079	Merbes-le-Château	08	2 847	-	-	-	-	191	-	-	-	-
	<u>ROUTE N° 366 BINCHE - FRAMERIES</u>											
3080	Estinnes-au-Mont	03-04	2 875	1 789	1 690	1 000	642	86	85	186	152	253
3081	Quévy-le-Grand	6,5	761	-	-	-	-	44	-	-	-	-
	<u>ROUTE N° 368 BRUGELETTE - SILLY</u>											
3082	Brugelette	1,8	1 565	-	-	-	-	153	-	-	-	-
	<u>ROUTE N° 370 MONS - CASTEAU</u>											
3083	Obourg	02-03	2 890	1 834	1 799	1 464	1 408	110	176	286	559	1 199
	<u>ROUTE N° 373 CHARLEROI - GOZEE</u>											
3084	Montignies-le-Tilleul	05-06	7 455	5 909	6 209	2 209	1 690	78	153	204	156	263
	<u>ROUTE N° 374 MONCEAU S/SAMBRE - TRAZEGNIES</u>											
3085	Courcelles	05-06	7 203	5 863	7 190	6 326	2 308	154	366	757	767	674
	<u>ROUTE N° 375 CHATELET - GIVET</u>											
7100	Gochenée	22-23	468	-	-	-	-	32	-	-	-	-
	<u>ROUTE N° 376 CHATELET - FLEURUS - JUMET</u>											
3086	Farciennes	03-04	5 458	-	-	-	-	134	-	-	-	-
	<u>ROUTE N° 377 CHATELET - CORENNE</u>											
3087	Gougnies	03-04	3 446	-	-	-	-	44	-	-	-	-
7101	Stave	07-08	1 039	-	-	-	-	16	-	-	-	-
	<u>ROUTE N° 378 GERPINNES - WALCOURT</u>											
7102	Chastrès	09-10	1 241	-	-	-	-	12	-	-	-	-
	<u>ROUTE N° 379 CHIMAY - MACQUENOISE</u>											
3088	Chimay	00-01	2 226	1 347	129	107
	<u>ROUTE N° 383 BOUSSU - BAVAI</u>											
3089	Boussu	02-03	5 236	3 108	3 137	2 354	1 517	217	384	528	1 103	927
3090	Athis	02-03	1 861	1 495	1 070	653	391	61	130	218	287	558
	<u>ROUTE N° 384 ATH - QUATRE-VENTS (ELLEZELLES)</u>											
3091	Frasnes-lez-Buissenal	13-14	1 019	-	-	-	-	216	-	-	-	-
3092	Frasnes-lez-Buissenal	01-02	351	-	-	-	-	98	-	-	-	-
	<u>ROUTE N° 385 ASSE - EDINGEN</u>											
2092	Ternat	-	6 464	-	-	-	-	367	-	-	-	-
2093	Kester	-	2 979	-	-	-	-	56	-	-	-	-
	<u>ROUTE N° 387 FLEURUS - CHAPELLE-LEZ-HERLAIMONT</u>											
3093	Gosselies	01-02	1 516	2 458	1 923	2 839	..	73	270	517	772	..
3094	Trazegnies	06-07	2 634	2 722	1 696	1 316	791	120	196	344	386	534

Tableau 3.- (suite)

Poste de comptage			Tous les véhicules à moteur y compris les vélomoteurs					Bicyclettes				
N°	Emplacement	km	1970	1965	1960	1955	1952	1970	1965	1960	1955	1952
	<u>ROUTE N° 388 MELLET - ST.-GERARD</u>											
7103	Tamines	08-09	7 863	-	-	-	-	704	-	-	-	-
7104	St.-Gerard	22-23	2 362	-	-	-	-	55	-	-	-	-
	<u>ROUTE N° 389 FROYENNES - ROUBAIX</u>											
3095	Froyennes	02-03	6 153	3 449	1 694	1 337	..	564	610	391	731	..
	<u>ROUTE N° 392 ANTOING - BAVAI</u>											
3096	Wiers	10-11	1 884	-	-	-	-	623	-	-	-	-
3097	Blaton	21-22	2 149	-	-	-	-	331	-	-	-	-
3098	Thulin	04-05	2 632	1 447	1 290	1 321	..	422	197	365	1 108	..
3099	Audregnies	13-14	1 536	1 243	995	667	..	97	129	148	224	..
	<u>ROUTE N° 395 LE ROEULX - MONS</u>											
3100	Ville-sur-Haine	07-08	3 399	1 974	1 707	1 540	1 030	168	269	381	546	753
3101	Mons	00-01	8 522	4 252	1 278	1 999	1 269	238	339	206	759	985
	<u>ROUTE N° 396 LOBBES - BOUVEROY</u>											
3102	Merbes-Sainte-Marie	07-08	757	-	-	-	-	45	-	-	-	-
	<u>ROUTE N° 398 MONS - LEUZE</u>											
3103	Ghlin	02-03	8 056	6 662	4 179	3 010	1 863	200	431	550	838	1 186
3104	Beloeil	10-11	2 008	-	-	-	-	446	-	-	-	-
	<u>ROUTE N° 399 HYON - BAVAI</u>											
3105	Genly	02-03	2 043	-	-	-	-	44	-	-	-	-
	<u>ROUTE N° 400 MONS - BLAREGNIES</u>											
3106	Cuesmes	01-02	6 481	4 581	3 689	2 572	..	153	232	400	532	..
	<u>ROUTE N° 402 MORLANWELZ - RESSAIX</u>											
3118	Carnières	07-08	3 589	-	-	-	-	262	-	-	-	-
	<u>ROUTE N° 406 TERTRE - CHIEVRES</u>											
3108	Neufmaison	07-08	1 688	-	-	-	-	145	-	-	-	-
	<u>ROUTE N° 409 GIVRY - PATURAGES</u>											
3109	Givry	12-13	2 106	1 841	1 257	779	..	198	73	136	226	..
3110	Frameries	03	6 401	4 869	3 131	2 186	..	204	212	232	547	..
	<u>ROUTE N° 410 TROU DES LOUPS (LOBBES)- THIRIMONT</u>											
3111	Thuin	02-03	2 912	2 043	1 497	1 016	..	44	80	140	177	..
	<u>ROUTE N° 411 WAINAGE (FARCIENNES)- TAVIERS</u>											
7105	Spy	18-19	2 284	1 814	27	66
7106	Saint-Denis	11-12	2 269	1 473	1 499	709	..	61	133	388	438	..
	<u>ROUTE N° 414 FRAINEUX (NANDRIN) - ODEUR - TONGRES</u>											
4124	Ombret Rausa	07-08	1 173	-	-	-	-	25	-	-	-	-
4125	Jehay-Bodegnée	04-05	886	727	41	83
4126	Crisnée	21-22	1 653	-	-	-	-	18	-	-	-	-

Tableau 3.- (suite)

Poste de comptage			Tous les véhicules à moteur y compris les vélomoteurs					Bicyclettes				
N°	Emplacement	km	1970	1965	1960	1955	1952	1970	1965	1960	1955	1952
	<u>ROUTE N° 417 BATTICE - DE PLANCK</u>											
4127	Clermont	02-03	2 966	2 015	1 794	1 127	..	67	69	164	243	..
5069	Fouron-St-Martin (Front.)	-	1 088	-	-	-	-	40	-	-	-	-
	<u>ROUTE N° 418 MORTROUX-FROIDTHIER (CLERMONT-SUR-BERWINNE)</u>											
4128	Charneux	05-06	382	-	-	-	-	14	-	-	-	-
	<u>ROUTE N° 420 DOLHAIN (LIMBOURG) - HESTREUX MEMBACH</u>											
4129	Goé	01-02	2 355	-	-	-	-	132	-	-	-	-
4130	Membach	00-01	408	-	-	-	-	4	-	-	-	-
	<u>ROUTE N° 421 VAUX-SOUS-CHEVREMENT - HERVE</u>											
4131	Ayeneux	10-11	4 267	3 665	3 332	107	157	251
	<u>ROUTE N° 422 FRANCORCHAMPS-STAVELOT</u>											
4132	Francorchamps	00-01	647	-	-	-	-	21	-	-	-	-
	<u>ROUTE N° 423 HAMOIR - JENNERET (BENDE)</u>											
6099	Hamoir	29	432	-	-	-	-	3	-	-	-	-
	<u>ROUTE N° 424 HANNUT - CHAMPION</u>											
4133	Crehen	01-02	1 574	-	-	-	-	208	-	-	-	-
7107	Hanret	09-10	441	-	-	-	-	18	-	-	-	-
	<u>ROUTE N° 427 MOHA - NOVILLE-SUR-MEHAIGNE</u>											
4134	Oteppe	08-09	663	-	-	-	-	29	-	-	-	-
7108	Taviers	01-02	1 162	-	-	-	-	131	-	-	-	-
	<u>ROUTE N° 431 KAISERBARACKE (RECHT) -VIELSALM</u>											
6100	PETIT THIER	05-06	735	-	-	-	-	33	-	-	-	-
	<u>ROUTE N° 432 TARGNON (STOUMONT) - JOUBIEVAL (LIERNEUX)</u>											
4135	Chevron	08-09	297	-	-	-	-	22	-	-	-	-
4136	Bra	15-16	487	395	300	9	10	15
4137	Lierneux	23	1 126	759	566	37	52	96
	<u>ROUTE N° 435 AMBLEVE - MONSCHAU</u>											
4138	Rocherath	06-07	1 234	-	-	-	-	240	-	-	-	-
	<u>ROUTE N° 436 OUGREE - TILFF</u>											
4139	Bonnelles	05-06	2 543	-	-	-	-	12	-	-	-	-
	<u>ROUTE N° 437 VERVIERS-THEUX-PEPINSTER</u>											
4140	Theux	15-16	3 056	-	-	-	-	12	-	-	-	-
4141	Pepinster	01-02	3 302	2 226	2 110	77	120	251
	<u>ROUTE N° 438 PLOMBIERES (HOMBOURG) - EUPEN</u>											
4142	Baelen	04-05	9 188	5 505	3 159	1 994	1 692	136	129	174	286	663

Tableau 3.- (suite)

Poste de comptage			Tous les véhicules à moteur y compris les vélomoteurs					Bicyclettes				
N°	Emplacement	km	1970	1965	1960	1955	1952	1970	1965	1960	1955	1952
4143	<u>ROUTE N° 439 SCHIRM (THOMMEN) - BITTBOURG</u> Reuland	53-54	733	-	-	-	-	43	-	-	-	-
4144	<u>Route n° 440 STEMBERT - STAVELOT</u> Polleur	05	1 885	1 135	1 032	12	14	19
4145	Polleur	08-09	3 828	2 490	1 907	1 567	..	19	27	51	54	..
4146	Sart	14-15	2 722	1 605	1 413	1 230	..	22	21	45	78	..
4147	Stavelot	05-06	1 461	-	-	-	-	10	-	-	-	-
4148	<u>ROUTE N° 441 SOUGNE-REMOUCHAMPS - LOUVEIGNE-PEPINSTER</u> Louveigné	07-08	3 429	2 368	1 666	1 454	1 568	25	31	59	126	357
4149	Louveigné	06-07	2 848	-	-	-	-	28	-	-	-	-
4150	<u>ROUTE N° 442 WANDRE - AUBEL</u> Wandre	02-03	1 736	1 693	2 899	2 424	..	17	29	83	222	..
4151	Julémont	00-01	255	-	-	-	-	6	-	-	-	-
5070	<u>ROUTE N° 445 BILZEN - RIEMST</u> Martenslinde	01-02	2 654	-	-	-	-	291	-	-	-	-
5071	<u>ROUTE N° 446 LEOPOLDSBRUG - LUIKGESTEL</u> Lommel	13-14	5 733	-	-	-	-	1 568	-	-	-	-
5072	Lommel (Frontière)	-	933	-	-	-	-	81	-	-	-	-
5073	<u>ROUTE N° 447 HECHTEL - WEERT</u> Eksel	03-04	3 956	-	-	-	-	568	-	-	-	-
5074	<u>ROUTE N° 450 WINTERSLAG (GENK)- MUIZENDIJK (BREE)</u> Wijshagen (N.W.)	-	1 768	-	-	-	-	43	-	-	-	-
5075	<u>ROUTE N° 454 HERK-DE-STAD - STEVOORT</u> Stevoort	05-06	1 356	2 039	1 309	748	..	446	868	757	1 062	..
5076	<u>ROUTE N° 455 KERKOM (ST.-TRUIDEN) - AVERNAS-LE-BAUDUIN</u> Buvingen	03-04	964	-	-	-	-	225	-	-	-	-
5077	<u>ROUTE N° 457 ROTEM - KINROOI</u> Neeroeteren	01-02	3 036	-	-	-	-	561	-	-	-	-
5078	<u>ROUTE N° 458 NOPERTINGEN - TONGRES</u> s'Herenelderen	02-03	1 720	-	-	-	-	203	-	-	-	-
5080	<u>ROUTE N° 462 MAASEIK - WEERT</u> Maaseik	01-02	1 972	-	-	-	-	732	-	-	-	-
5081	Molenbeersel (Front.)	-	1 286	-	-	-	-	251	-	-	-	-
5082	<u>ROUTE N° 463 NIEL BIJ-AS - MECHELEN AAN DE MAAS</u> Mechelen-aan-de-Maas	07-08	4 290	2 197	1 664	841	509	494	396	576	597	497

Tableau 3.- (suite)

Poste de comptage			Tous les véhicules à moteur y compris les vélomoteurs					Bicyclettes				
N°	Emplacement	km	1970	1965	1960	1955	1952	1970	1965	1960	1955	1952
	<u>ROUTE N° 467 ZEPPEREN - KORTENBOS (BRUSTEM)</u>											
5083	Kozen	08-09	1 820	1 488	2 620	640	..	189	381	1 027	545	..
	<u>ROUTE N° 469 BUTGENBACH - MONSCHAU</u>											
4152	Elsenborn	48-49	1 250	-	-	-	-	93	-	-	-	-
	<u>ROUTE N° 470 ARLON - HALANZY</u>											
6101	Heinsch	00-01	722	-	-	-	-	41	-	-	-	-
	<u>ROUTE N° 471 ARLON - MONTMEDY</u>											
6102	Saint-Léger	11-12	1 249	-	-	-	-	13	-	-	-	-
6103	Lamorteau	05-06	755	-	-	-	-	19	-	-	-	-
	<u>ROUTE N° 472 ATHUS - RODANGE</u>											
6104	Athus (Frontière)	-	3 550	-	-	-	-	262	-	-	-	-
	<u>ROUTE N° 473 MARCHE-EN-FAMENNE - AYE (BARVAUX)</u>											
6105	Hotton	10	1 740	1 089	784	585	..	29	24	53	75	..
6106	MARCHE	00-01	3 019	1 791	1 347	933	..	80	71	89	104	..
	<u>ROUTE N° 474 BASTOGNE - OUDLER (THOMMEN)</u>											
6107	Bastogne	00-01	1 258	1 084	741	909	..	45	56	61	241	..
6108	Long Willy (Front.)	-	370	-	-	-	-	1	-	-	-	-
4153	Reuland (Front.)	-	871	-	-	-	-	1	-	-	-	-
	<u>ROUTE N° 475 CORNE DU BOIS DES PENDUS - LONGUYON</u>											
6109	Habay-la-Neuve	09-10	918	-	-	-	-	6	-	-	-	-
6110	Etalle	17-18	1 696	-	-	-	-	124	-	-	-	-
	<u>ROUTE N° 478 BOVIGNY - CHERAIN</u>											
6112	Cherain	00-01	223	-	-	-	-	4	-	-	-	-
	<u>ROUTE N° 479 CROIX-ROUGE (STE-MARIE) - MARBEHAN (RULLES)</u>											
6113	BELLEFONTAINE	05-06	1 250	-	-	-	-	46	-	-	-	-
	<u>ROUTE N° 482 GRANDHAN - BIERWART</u>											
6114	Grandhan	03-04	1 246	-	-	-	-	10	-	-	-	-
7109	Havelange	19-20	1 627	-	-	-	-	49	-	-	-	-
7110	Ohéy	08-09	3 068	-	-	-	-	37	-	-	-	-
7112	Seilles	02-03	2 663	1 279	1 105	806	824	95	28	80	229	581
	<u>ROUTE N° 483 ETTTELBRUCK - LONGHY</u>											
6115	Guirsch (Front.)	-	711	-	-	-	-	7	-	-	-	-
6116	Messancy	11-12	4 853	3 827	2 605	1 522	1 033	98	237	252	332	376

Tableau 3.- (suite)

Poste de comptage			Tous les véhicules à moteur y compris les vélomoteurs					Bicyclettes				
N°	Emplacement	km	1970	1965	1960	1955	1952	1970	1965	1960	1955	1952
6118	<u>ROUTE N° 484 STE-CECILE - LES CORETTES (BERTRIX)</u> Herbeumont	15-16	656	-	-	-	-	5	-	-	-	-
6119	<u>ROUTE N° 488 LA ROCHE-HOLLOGNE(WAHA)</u> Roy	05-06	1 326	1 001	807	484	..	10	13	31	54	..
6120	<u>ROUTE N° 489 CHAMPLON - FORRIERES</u> Ambly	15-16	799	778	656	527	..	14	1	79	97	..
6121	<u>ROUTE N° 491 LIMES (GEROUVILLE) - BELLEFONTAINE</u> Bellefontaine	00-01	215	-	-	-	-	11	-	-	-	-
6122	<u>ROUTE N° 493 LEGLISE - CHINY</u> Suzy	11-12	329	-	-	-	-	3	-	-	-	-
6123	<u>ROUTE N° 494 HUTTON - MANHAY - GRANDMENIL</u> Soy	05-06	1 003	659	527	362	..	5	15	30	44	..
6124	Erezée	13-14	851	555	377	251	..	33	39	51	59	..
6125	<u>ROUTE N° 495 NARBEHAN (RULLES) - GEROUVILLE</u> Les Bulles	01-02	1 055	-	-	-	-	60	-	-	-	-
6126	<u>ROUTE N° 496 JEMEPPE (HARGIMONT) - HARSIN</u> HARSIN	03-04	847	-	-	-	-	8	-	-	-	-
6127	<u>ROUTE N° 497 HABAY-LA-NEUVE - ASSENOIS</u> Rulles	08-09	935	-	-	-	-	101	-	-	-	-
7139	<u>ROUTE N° 499 WAFREILLE - ALLE</u> Bure	02-03	1 094	-	-	-	-	4	-	-	-	-
6128	Tellin	02-03	1 156	-	-	-	-	21	-	-	-	-
6129	Paliseul	24-25	1 395	1 199	911	446	..	59	111	180	83	..
6130	<u>ROUTE N° 501 HAMIPRE - TINTIGNY</u> Assenois	07	961	1 030	718	497	..	1	18	21	49	..
6131	Rossignol	13-14	779	765	547	392	..	10	27	24	63	..
6132	<u>ROUTE N° 506 BARVAUX - MANHAY</u> Bomal	06-07	1 090	844	623	365	..	36	111	103	138	..
6133	Grandmenil	21-22	497	-	-	-	-	14	-	-	-	-
4154	<u>ROUTE N° 507 POTEAU (PETIT-THIER) ST-VITH</u> St. Vith	00-01	1 496	-	-	-	-	236	-	-	-	-
6134	<u>ROUTE N° 508 St. HUBERT - MAISSIN</u> Hatrival	05-06	973	-	-	-	-	18	-	-	-	-
7113	<u>ROUTE N° 510 ACHENE - MESNIL-ST-BLAISE</u> Hulsonniaux	11-12	366	-	-	-	-	10	-	-	-	-

Tableau 3.- (suite)

Poste de comptage			Tous les véhicules à moteur y compris les vélomoteurs					Bicyclettes				
N°	Emplacement	km	1970	1965	1960	1955	1952	1970	1965	1960	1955	1952
	<u>ROUTE N° 511 ROCHEFORT - GIVET</u>											
7114	Rochefort	09-10	1 157	-	-	-	-	13	-	-	-	-
7115	Focant	06-07	881	-	-	-	-	18	-	-	-	-
7116	Winenne	05-06	931	-	-	-	-	11	-	-	-	-
	<u>ROUTE N° 514 GRAIDE (STATION) - BOHAN</u>											
7117	Monceau	06-07	486	-	-	-	-	14	-	-	-	-
	<u>ROUTE N° 515 HASTIERE-LAVAUUX-MESNIL ST-BLAISE</u>											
7118	Mesnil-Saint-Blaise	14-15	1 232	-	-	-	-	36	-	-	-	-
	<u>ROUTE N° 516 WEPION-BOIS DE VILLERS</u>											
7119	Bois.de-Villers	05-06	3 874	1 968	1 515	1 009	623	27	46	44	90	68
	<u>ROUTE N° 518 CHEVETOGNE-VILLERS-SUR-LESSE</u>											
7120	Villers-sur-Lesse	08-09	627	-	-	-	-	39	-	-	-	-
	<u>ROUTE N° 522 FOSSES-LA-VILLE-VODECEE-METTET-BIESMERE</u>											
7121	Mettet	28-29	2 377	2 925	21	118
7123	Florennes	39-40	2 710	1 732	24	31
	<u>ROUTE N° 524 BRANCHON - FORVILLE</u>											
7124	Hemptinne	03-04	464	-	-	-	-	38	-	-	-	-
	<u>ROUTE N° 528 FLOREFFE - RIVIERE</u>											
7125	Floreffe	00-01	1 005	-	-	-	-	39	-	-	-	-
7126	Arbre	09-10	1 022	-	-	-	-	12	-	-	-	-
	<u>ROUTE N° 530 VITRIVAL - ONOZ</u>											
7127	Auvelais	00-01	3 954	-	-	-	-	306	-	-	-	-
	<u>ROUTE N° 532 FRAIRE - ROUILLON (ANNEVOIE)</u>											
7128	Oret	19	1 284	966	13	21
7129	Bioul	05	1 603	1 019	9	18
	<u>ROUTE N° 534 St.-SERVAIS-MATIGNEE (ST.-GERMAIN)</u>											
7130	Villers-lez-Heest	06-07	1 021	-	-	-	-	72	-	-	-	-
	<u>ROUTE N° 536 SART-St.LAURENT SIX BRAS-(BOIS DE VILLERS)</u>											
7131	Sart-Saint-Laurent	00-01	1 579	-	-	-	-	27	-	-	-	-
	<u>ROUTE N° 537 YVOIR - CINEY</u>											
7132	Yvoir	03-04	835	-	-	-	-	11	-	-	-	-
7133	Braibant	18-19	1 152	-	-	-	-	54	-	-	-	-
	<u>ROUTE N° 559 NAMUR - NAMECHE</u>											
7134	Beez	00-01	2 390	1 784	1 558	1 207	505	58	196	281	409	428
	<u>ROUTE N° 560 LA ROCHE - HOUFFALIZE</u>											
6135	Nadrin	13	760	679	490	413	..	8	22	26	46	..
	<u>ROUTE N° 561 NIEUWPOORT - DE PANNE</u>											
9119	Nieuwpoort	02-03	8 612	8 006	4 438	2 947	1 688	352	511	540	732	881
9120	Koksijde	09-10	6 246	5 003	3 655	2 262	1 612	239	406	402	441	785

Poste de comptage			Tous les véhicules à moteur y compris les vélomoteurs					Bicyclettes				
N°	Emplacement	km	1970	1965	1960	1955	1952	1970	1965	1960	1955	1952
6136	<u>ROUTE N° 565 NOIREFONTAINE - CUGNON</u> Noirefontaine	00-01	661	-	-	-	-	6	-	-	-	-
9121	<u>ROUTE N° 567 LICHTERVELDE - ZARREN</u> Kortemark	05-06	3 089	2 077	1 499	1 264	849	302	332	322	765	836
7135	<u>ROUTE N° 571 ROUTE DE LA MOLIGNEE WARNANT-ERMETON</u> Sosoeye	09-10	643	-	-	-	-	10	-	-	-	-
5084	<u>ROUTE N° 573 GENK - ZUTENDAAL</u> Genk -	-	7 583	-	-	-	-	788	-	-	-	-
8105	<u>ROUTE N° 574 LANGERBRUGGE (GENT) ZELZATE-TERNEUZEN</u> Zelzate	10	3 630	2 910	2 443	1 907	..	580	1 092	1 091	1 979	..
6137	<u>ROUTE N° 616 FAYS-LES-VENEURS- QUATRE CHEMINS (BOUILLON)</u> Les Hayons	08-09	312	-	-	-	-	6	-	-	-	-
8106	<u>ROUTE N° 617 ANVERS - ZELZATE</u> Melsele	-	7 440	3 267	519	102	105	253
8107	Kemzeke	-	7 470	-	-	-	-	41	-	-	-	-
3112	<u>ROUTE N° 619 BAUDOUR - PATURAGES</u> Pâturages	08	3 107	2 299	2 492	2 217	1 808	112	111	294	522	1 066
4155	<u>ROUTE N° 620 ROUTE DU CONDROZ (ANGLEUR-EHEIN)</u> Angleur	00	12 972	9 292	6 577	3 946	2 092	17	23	52	95	111
3113	<u>ROUTE N° 622 GERPINNES - BIESME</u> Gerpennes	02-03	2 385	-	-	-	-	51	-	-	-	-
3114	<u>ROUTE N° 624 HAUTRAGE-NIMY (ROUTE INDUSTRIELLES)</u> Baudour	08	9 201	5 411	3 204	71	117	171
4157	<u>ROUTE N° 627 BASSE-BODEUX-MANHAYE (VAUX-CHAVANNE)</u> BASSE-BODEUX	00-01	747	364	14	23
4158	<u>ROUTE N° 635 RIVE GAUCHE MEUSE LIEGE-CHOKIER A LIEGE</u> Flémalle-Haute	-	10 562	8 813	5 976	62	104	183
3115	<u>ROUTE N° 639 CHIMAY-MARIEMBOURG (CIRC. DE L'EAU BLANCHE)</u> Virelles	03-04	836	1 082	30	60
7136	Boussu-en-Fagne	-	439	-	-	-	-	11	-	-	-	-
6138	<u>ROUTE N° 643 WIBRIN-NADRIN-ORTHO</u> Nadrin	03-04	266	250	7	1
3116	<u>ROUTE N° 656 ATH - GRANDGLISE (STAMBRUGES)</u> Ormeignies	3,4	1 511	-	-	-	-	53	-	-	-	-
3117	Grandglise	15,4	1 289	-	-	-	-	91	-	-	-	-

Tableau 3.- (suite)

Poste de comptage			Tous les véhicules à moteur y compris les vélomoteurs					Bicyclettes				
N°	Emplacement	km	1970	1965	1960	1955	1952	1970	1965	1960	1955	1952
7137	<u>ROUTE N° 663 TEIGNES-DOISCHE</u> Niverlee	18-19	828	-	-	-	-	58	-	-	-	-
7138	<u>ROUTE N° 664 COUVIN-CUL-DLS-SARTS</u> Cul-des-sarts	10-11	1 005	-	-	-	-	144	-	-	-	-
4159	<u>ROUTE N° 677 LIAISON HORION-HOZEMONT ET IVOZ-RAMET</u> Flémalle-Haute	-	3 028	-	-	-	-	-	-	-	-	-
4160	<u>ROUTE N° 678 CHANXHE (POULSEUR) SPRIMONT-LOUVEIGNE</u> Sprimont (Fond-Leval)	-	1 133	1 489	22	62
8108	<u>ROUTE N° 734 EEKLO - BENTILLE (WATERVLIET)</u> Kaprijke	-	2 024	1 344	619	718	..	457	487	390	578	..
2094	<u>ROUTE HALLE - ALSEMBERG (P)</u> Rode-Saint-Genèse	-	5 695	3 942	2 484	1 888	860	277	469	538	757	691
2096	<u>ROUTE BRUXELLES-LILLOIS-WITTERZEE (P)</u> Linkebeek	5,6	7 844	7 397	5 078	3 669	..	53	70	151	418	..
2097	<u>ROUTE MONT-ST-PONT-JOLIBOIS (P)</u> Braine-l'Alleud	18-19	7 756	-	-	-	-	197	-	-	-	-
2098	<u>ROUTE HAACHT-WEZEMAAL</u> Braine-L'Alleud	-	6 057	1 751	1 188	933	..	50	114	120	142	..
2099	<u>ROUTE STEENOKKERZEEL - KORTENBERG</u> Rotselaar	30-31	3 811	2 723	1 852	1 260	..	428	507	717	1 008	..
2100	<u>ROUTE ANS-GLONS</u> Erps-Kwerps	-	3 788	1 429	1 543	987	..	225	146	543	486	..
4162	<u>ROUTE THEUX-POLLEUR</u> Ans	-	2 329	-	-	-	-	211	-	-	-	-
4163	<u>ROUTE QUATRE CHEMINS SEC. HENRI-CHAPELLE-DISON</u> Theux	-	1 682	-	-	-	-	88	-	-	-	-
4164	<u>ROUTE SECT. BAELEN - WELKENRAEDT</u> Henri-Chapelle	-	2 845	-	-	-	-	44	-	-	-	-
4165	<u>ROUTE SECT HENRI-CHAPELLE-WELKENRAEDT</u> Baelen-sur-Vesdre	-	1 085	-	-	-	-	54	-	-	-	-
4166	<u>ROUTE CAMP MILITAIRE</u> Welkenraedt	-	3 606	-	-	-	-	744	-	-	-	-
4167	Elsenborn Village. - Camp	-	1 458	-	-	-	-	74	-	-	-	-
4168	Elsenborn - Sourbrodt	-	1 731	-	-	-	-	58	-	-	-	-
4169	Elsenborn Camp-Kalterherberg	-	788	-	-	-	-	3	-	-	-	-

Tableau 4.- MOYENNE NOCTURNE DU NOMBRE DE VEHICULES RECENSES (DE 22 A 6 HEURES) AUX POSTES DE COMPTAGE OU ON A COMPTE AU COURS DE LA NUIT

N°	Poste de comptage		Voiture pour personnes	Autobus et autocars	Camionnettes	Tracteurs routiers	Camions à deux essieux	Camions à trois essieux et plus	Tracteurs routiers avec semi-remorque	Trains routiers	Véhicules spéciaux	Motocyclettes et scooters	Vélocycleurs	Bicyclettes	Total (col.3 à 12)	Total (col.13 + 14)
	Emplacement	km														
1	2		3	4	5	6	7	8	9	10	11	12	13	14	15	16
	<u>AUTOROUTE A3</u> <u>BRUXELLES-AACHEN</u>															
4502	Herstal		1 706	35	65	9	128	18	160	152	-	6	-	-	2 279	-
4505	Baelen		1 002	20	38	8	74	13	114	115	4	1	-	-	1 388	-
	<u>AUTOROUTE A4</u> <u>BRUXELLES-NAMUR-ARDENNES</u>															
2501	Overijse		1 882	9	47	20	48	16	58	31	-	2	-	-	2 112	-
	<u>AUTOROUTE A7</u> <u>BRUXELLES-MONS-PARIS</u>															
2503	Ruisbroek		1 167	6	21	8	25	8	6	23	-	1	1	-	1 264	1
3501	Thieu		538	4	16	8	29	9	46	19	1	3	-	-	673	-
	<u>AUTOROUTE A10</u> <u>BRUXELLES-OSTENDE</u>															
2504	Grand-Bigard		2 655	40	126	18	176	38	101	60	10	4	-	-	3 227	-
8503	Merebeke		2 102	23	121	16	159	27	124	71	1	9	-	-	2 654	-
9501	Beernem		1 806	21	53	10	89	17	38	31	-	6	-	-	2 071	-
	<u>AUTOROUTE A13</u> <u>ANVERS-HASSELT-LIEGE</u>															
1502	Wommelgem		1 695	30	54	19	97	23	84	69	-	2	-	-	2 074	-
1505	Oevel		1 015	48	28	4	103	6	200	108	-	1	-	-	1 511	-
5502	Kuringen		850	21	93	118	105	60	45	92	2	1	-	-	1 387	-
5506	Millen		659	8	28	83	80	57	9	124	4	1	-	-	1 053	-
	<u>ROUTE N° 1</u> <u>BRUXELLES-BREDA</u>															
1002	Kontich	35-36	1 552	12	44	4	65	7	37	17	-	1	22	27	1 739	49
1006	Brasschaat	09-10	1 763	35	43	7	62	3	175	162	-	3	25	25	2 251	50
	<u>ROUTE N° 2</u> <u>BRUXELLES-MAASTRICHT</u>															
2002	Zaventem	08-09	2 467	23	86	2	150	9	70	41	5	4	9	6	2 857	15
5004	Hasselt	78-79	549	19	14	-	7	1	2	1	-	2	22	25	595	47
	<u>ROUTE N° 3</u> <u>BRUXELLES-AACHEN</u>															
0001	Audergem	08-09	2 170	11	34	7	56	9	66	29	1	5	2	1	2 386	3
2011	Kintich	40-41	1 555	47	91	39	171	45	47	69	13	4	6	10	2 081	16
4002	Loncim	06-07	772	19	34	1	49	5	19	8	1	4	10	7	911	16
4003	Bevne-Heusay	5	1 305	36	35	1	27	3	7	6	2	12	31	4	1 434	35

Tableau 4.- (suite)

Poste de comptage			Voiture pour personnes	Autobus et autocars	Camionnettes	Tracteurs routiers	Camions à deux essieux	Camions à trois essieux et plus	Tracteurs routiers avec semi-remorque	Trains routiers	Véhicules spéciaux	Motocyclettes et scooters	Vélocycleurs	Bicyclettes	Total (col. 3 à 12)	Total (col. 13 + 14)
N°	Emplacement	km														
1	2	3	4	5	6	7	8	9	10	11	12	13	14	15	16	
	<u>ROUTE N° 4</u> <u>BRUXELLES-TREVES</u>															
2015	Corroy-le-Grand	30-31	1 232	11	28	2	60	16	69	40	1	2	5	-	1 461	5
7003	Bovesse	51	1 117	6	23	1	62	19	45	80	2	6	6	2	1 359	8
7006	Courrière	12	764	6	22	1	55	4	75	20	2	3	4	1	951	4
7011	Pessoux	34-35	584	2	8	3	50	18	60	27	1	2	1	-	754	1
6004	Champlon	63-64	492	5	15	1	48	9	90	47	-	1	2	2	707	3
6008	Martelange	15-16	332	9	10	4	41	16	40	28	1	3	-	1	482	1
	<u>ROUTE N° 5</u> <u>BRUXELLES-ROCROY</u>															
2017	Waterloo	20	793	9	35	1	36	3	37	11	1	2	4	2	928	6
	<u>ROUTE N° 7</u> <u>BRUXELLES-MAUBEUGE</u>															
2021	Halle	15,4	1 235	17	122	22	110	38	68	23	5	12	15	33	1 650	49
3012	Braine-Lecomte	33-34	979	9	40	2	48	12	76	52	1	2	7	3	1 221	10
	<u>ROUTE N° 9</u> <u>BRUXELLES-DUNKERQUE</u>															
2024	Itterbeek	09-10	1 096	26	81	4	74	11	2	4	1	4	8	6	1 301	14
9004	Geluwe	14-15	733	31	38	5	39	11	66	14	-	1	33	56	937	89
	<u>ROUTE N° 10</u> <u>BRUXELLES-OSTENDE</u>															
8012	Waarschoot	69	1 000	27	23	9	39	3	18	16	2	1	16	26	1 137	43
	<u>ROUTE N° 12</u> <u>MORTSEL-MAARHEEZE</u>															
1009	Boechout	02-03	835	29	17	2	24	3	2	1	-	4	6	16	915	22
	<u>ROUTE N° 14</u> <u>TILBURG-LILLE</u>															
1023	Schilde	11-12	1 735	32	66	4	51	11	17	14	2	5	25	22	1 936	47
8019	Melsele	46-47	2 298	38	180	12	183	121	230	201	-	2	27	84	3 264	110
8024	Lochristi	08-09	1 166	22	45	9	107	53	157	168	2	3	5	8	1 732	14
8027	Petegem	18-19	1 051	14	43	7	95	49	225	137	-	1	14	71	1 620	85
9016	Harelbeke	04	1 204	13	42	6	74	29	184	81	1	1	9	38	1 633	46
3025	Mouscron	00-01	470	6	17	2	18	9	53	10	-	3	37	41	586	79
	<u>ROUTE N° 15</u> <u>BOIS-LE-DUC-CARIGNAN</u>															
5020	Vrezen	16-17	467	21	11	3	12	1	1	1	1	2	6	5	520	11
4010	Rouvieux	15	549	7	17	1	20	1	5	1	-	9	7	1	609	7
6013	Vaux-Chavanne	92-93	166	1	7	-	13	2	10	4	1	1	1	-	203	1
6018	Bastogne	54	313	1	9	-	12	3	4	2	-	-	3	1	345	4

Tableau 4.- (suite)

Poste de comptage			Voiture pour personnes	Autobus autocars	Camionnettes	Tracteurs routiers	Camions à deux essieux	Camions à trois essieux et plus	Tracteurs routiers avec semi-remorque	Trains routiers	Véhicules spéciaux	Motocyclettes et scooters	Vélocycleurs	Bicyclettes	Total (col. 3 à 12)	Total (col. 13 + 14)
N°	Emplacement	km														
1	2	3	4	5	6	7	8	9	10	11	12	13	14	15	16	
	<u>ROUTE N° 17</u> <u>VENLO-GIVET</u>															
4015	Ampsin	27	554	1	12	-	15	1	15	4	-	3	25	4	604	29
7019	Lives-S-Meuse	04-05	641	8	16	5	28	12	22	18	1	4	8	2	754	10
	<u>ROUTE N° 21</u> <u>MAASEIK-GOZEE</u>															
5042	Beverlo	72-73	598	43	21	4	18	7	2	7	-	8	9	48	708	57
	<u>ROUTE N° 22</u> <u>LANKLAAR-VALENCIENNES</u>															
5046	Genk	07-08	1 139	35	44	3	25	1	1	6	1	5	9	10	1 259	19
3028	Châtelet	45-46	905	12	44	4	74	21	20	6	2	10	25	6	1 097	31
3031	Bray	11-12	485	5	10	1	19	3	7	3	-	4	15	5	536	20
3034	Quaregnon	06-07	1 273	46	33	5	27	5	8	8	-	7	75	35	1 411	110
3036	Thulin	16-17	375	6	15	3	14	2	9	12	1	3	18	6	438	23
	<u>ROUTE N° 28</u> <u>AIX-LA-CHAPELLE-SEDAN</u>															
6038	Sensenruth	07	257	2	7	-	10	2	6	5	-	-	4	-	289	4
	<u>ROUTE N° 31</u> <u>CHENEE-MONTJOIE</u>															
4061	Chaufontaine	03	804	26	20	11	31	13	13	5	1	12	12	6	935	17
	<u>ROUTE N° 32</u> <u>BEAUFAYS-KOBLENZ</u>															
4071	Spa	33-34	423	3	7	-	13	2	3	2	1	4	4	2	457	5
	<u>ROUTE N° 39</u> <u>ENGIS-MESCH</u>															
5059	Moeligen	01-02	164	-	4	2	3	1	2	1	1	3	9	10	183	19
	<u>ROUTE N° 48</u> <u>ARLON-EINDHOVEN</u>															
6083	Recogne	29-30	90	1	2	-	3	1	-	1	-	-	6	-	97	6
	<u>ROUTE N° 49</u> <u>ST-HUBERT-BRAINE-LE-COMTE</u>															
7085	Temploux	09-10	411	2	6	-	12	1	3	3	1	2	7	2	441	8
	<u>ROUTE N° 51</u> <u>HASTIERE-LAVAUX-HOOGSTRATEN</u>															
2059	Boortmeerbeek	15	1 131	24	29	5	79	6	38	27	1	2	5	5	1 341	11
	<u>ROUTE N° 71</u> <u>BLANKENBERGE-VALENCIENNES</u>															
9077	Brugge	01-02	1 025	16	36	11	24	5	15	7	-	2	17	25	1 142	42

Tableau 4.- (suite)

Poste de comptage			Voiture pour personnes	Autobus autocars	Camionnettes	Tracteurs routiers	Camions à deux essieux	Camions à trois essieux et plus	Tracteurs routiers avec semi-remorque	Trains routiers	Véhicules spéciaux	Motoscyclettes et scooters	Vélocycleurs	Bicyclettes	Total (col. 3 à 12)	Total (col. 13 + 14)
N°	Emplacement	km														
1	2	3	4	5	6	7	8	9	10	11	12	13	14	15	16	
	<u>ROUTE N° 72</u> <u>KNOKKE-</u> <u>DUNKERQUE</u>															
9085	Heist	27	1 081	6	37	4	14	2	8	5	2	4	62	60	1 162	122
9087	Lombardzijde	13-14	489	7	10	1	13	1	3	3	2	3	16	11	531	27
9089	Adinkerke	06-07	331	5	6	5	4	1	1	2	-	1	1	3	356	4
	<u>ROUTE N° 177</u> <u>BRUXELLES-BOOM-</u> <u>ANVERS</u>															
2073	Strombeek Bever	08-09	2 100	34	145	19	167	16	167	80	9	4	-	-	2 739	-
1054	Willebroek	28-29	2 693	38	84	5	118	16	182	73	4	4	41	45	3 218	85
	<u>ROUTE N° 561</u> <u>NIEUWPOORT-</u> <u>DE PANNE</u>															
9120	Koksijde	09-10	743	9	11	-	5	3	1	4	-	3	10	7	778	16

Tableau 5 : MOYENNE DIURNE DU NOMBRE DE VEHICULES ETRANGERS RECENSES

Poste de comptage			NATIONALITE ET GENRE DU VEHICULE											
			France		Allemagne Autriche		Gr. Duc. Luxemb.		Pays-Bas		Gr. Bretagne Irlande		Suède-Norvège Danemark	
			N°	Emplacement	Km	Pers.	March.	Pers.	March.	Pers.	March.	Pers.	March.	Pers.
4505	Baelen		218	127	1 450	563	8	2	147	38	212	12	15	5
2501	Overijse		123	20	72	11	132	50	84	28	67	1	3	1
2503	Ruisbroek		392	97	48	6	6	1	96	26	44	1	9	1
2504	Grand-Bigard		207	41	244	45	41	6	114	41	315	25	8	2
8503	Merelbeke		221	69	243	33	35	5	112	37	256	20	7	1
9501	Beernem		158	11	221	16	30	1	116	20	317	10	9	3
1502	Wommelgem		31	20	352	252	3	9	374	212	82	19	5	2
5502	Kuringen		34	24	513	175	12	15	538	164	52	11	3	1
5506	Millen		45	35	630	132	15	23	455	128	58	8	4	1
1002	Kontich	35-36	27	8	25	16	6	3	193	175	10	1	1	1
1006	Brasschaat	09-10	188	131	113	46	5	4	2 396	1 410	56	3	45	25
2002	Zaventem	08-09	177	85	392	142	17	14	168	97	243	22	6	1
5004	Hasselt	78-79	4	-	21	2	-	-	129	14	4	-	-	-
0001	Auderghem	08-09	132	39	131	34	94	37	123	67	75	8	8	2
2011	Kumtich	40-41	95	33	378	80	15	1	105	25	193	7	3	1
4002	Loncin	06-07	15	2	22	9	6	1	19	4	8	-	1	-
4003	Beyne-Heusay	5	46	3	79	16	2	-	25	4	20	-	3	-
2015	Corroy-le-Grand	30-31	132	24	53	9	111	49	57	29	51	1	5	-
7003	Bovesse	51	135	14	77	15	136	20	91	11	78	1	4	3
7006	Courrière	12	102	21	78	24	177	94	74	21	67	2	7	2
7011	Pessoux	34-35	91	12	66	10	175	78	63	10	62	1	6	-
6004	Champlon	63-64	141	44	108	41	268	144	137	98	74	2	8	1
6008	Martelange	15-16	165	40	90	25	486	106	197	74	72	1	8	-
2017	Waterloo	20	96	17	27	6	10	1	37	26	21	1	2	-
2021	Halle	15,4	315	167	32	13	2	1	114	115	13	1	3	2
3012	Braine-le-Comte	33-34	373	247	37	12	2	1	143	87	37	1	3	4
1023	Schilde	11-12	27	9	53	16	3	-	449	226	20	2	4	1
8019	Melsele	46-47	152	95	100	56	2	1	503	397	49	5	9	6
8024	Lochristi	08-09	132	96	88	64	8	6	238	215	57	15	8	10
8027	Petegem	18-19	374	297	78	80	5	5	290	302	17	6	9	7
9016	Harelbeke	04	475	260	66	55	2	2	261	246	15	6	10	6
3025	Mouscron	00-01	360	35	12	3	4	-	17	14	4	-	-	-
5020	Vreren	16-17	21	6	31	8	4	5	82	16	12	1	-	-
4010	Rouvreux	15	32	6	33	4	26	7	258	10	6	1	1	1
6013	Vaux-Chavanne	92-93	31	4	29	4	26	6	230	10	3	-	2	-
6018	Bastogne	54	55	4	27	2	53	6	192	41	6	-	3	-
4015	Ampsin	27	33	22	36	18	11	8	38	28	8	-	1	-

Italie		Suisse		Espagne		Autres pays de l'Europe		Autres pays		Total		
Pers.	March.	Pers.	March.	Pers.	March.	Pers.	March.	Pers.	March.	Pers.	March.	Total
15	3	8	4	2	1	27	15	26	11	2 127	780	2 906
11	1	13	4	1	-	9	-	14	-	529	116	646
12	1	9	-	3	-	15	-	38	1	672	134	806
15	2	18	2	2	2	8	4	22	3	994	172	1 166
13	2	16	1	3	1	8	6	17	2	930	177	1 107
11	1	19	-	1	-	10	4	12	-	906	65	970
5	1	8	2	1	1	5	5	6	1	872	524	1 396
5	2	9	2	-	-	14	7	20	2	1 199	404	1 603
5	3	9	3	1	-	4	33	21	1	1 246	367	1 613
2	1	2	-	1	-	1	-	2	-	269	205	474
15	5	17	2	7	1	17	2	22	-	2 880	1 630	4 510
18	3	12	1	-	1	13	4	10	1	1 056	371	1 427
-	-	1	-	-	-	-	-	1	-	162	16	178
21	1	19	1	3	-	25	1	15	4	646	194	840
10	-	17	3	1	-	22	5	20	3	859	159	1 019
1	-	1	-	-	-	1	-	1	-	75	18	92
3	-	2	-	-	-	1	-	1	-	183	24	206
9	1	12	3	1	-	6	-	9	1	444	118	562
16	3	20	-	1	-	10	1	17	-	586	69	655
17	3	13	1	1	-	6	-	22	1	564	167	731
19	1	15	3	1	-	14	-	40	-	553	115	668
16	2	22	7	1	-	8	1	18	1	800	340	1 140
18	-	25	4	1	-	5	-	23	1	1 089	252	1 342
9	-	4	-	1	-	2	-	5	-	214	51	265
6	10	2	1	1	-	11	1	5	-	503	310	813
14	6	6	-	4	-	9	1	21	2	647	360	1 008
2	-	2	-	-	-	2	-	3	-	563	254	817
5	1	5	-	1	2	3	3	7	-	835	567	1 402
2	-	7	2	2	-	4	2	5	-	551	410	960
3	1	5	3	3	4	4	1	3	-	791	706	1 497
5	1	7	1	4	3	2	-	3	-	848	579	1 427
2	-	2	-	1	-	1	-	-	-	401	52	453
-	-	-	-	-	-	2	-	1	-	154	36	190
2	-	7	-	-	-	1	-	2	-	366	30	396
2	-	3	-	-	-	1	-	3	-	329	25	354
2	-	8	-	-	-	4	-	5	-	354	53	406
1	-	3	-	-	-	-	-	-	-	133	76	208

Tableau 5 : MOYENNE DIURNE DU NOMBRE DE VEHICULES ETRANGERS RECENSES (suite)

Poste de comptage			NATIONALITE ET GENRE DU VEHICULE											
			France		Allemagne Autriche		Gr. Duc. Luxemb.		Pays-Bas		Gr. Bretagne Irlande		Suède-Norvège Danemark	
			N°	Emplacement	Km	Pers.	March.	Pers.	March.	Pers.	March.	Pers.	March.	Pers.
7019	Lives-S-Meuse	04-05	111	44	93	24	5	5	34	17	12	1	9	1
5046	Genk	07-08	11	3	40	8	2	-	177	13	3	3	-	-
3028	Châtelet	45-46	66	9	37	7	6	3	10	5	8	-	2	-
3031	Bray	11-12	83	14	11	-	2	1	3	5	2	-	-	-
3034	Quaregnon	06-07	270	70	40	14	1	-	16	16	6	-	3	-
3036	Thulin	16-17	604	95	47	7	3	1	21	4	6	-	5	-
4061	Chaufontaine	03	14	4	18	2	3	4	21	8	5	1	-	-
5059	Moelingen	01-02	41	14	116	52	22	11	939	259	10	-	4	-
7085	Temploux	09-10	72	11	35	3	14	3	11	3	12	-	2	-
2059	Boortmeerbeek	15	21	8	35	19	5	4	68	42	8	1	1	-
9087	Lombardzijde	13-14	97	12	17	1	4	-	12	14	17	1	-	1
9089	Adinkerke	06-07	1 172	34	72	4	2	-	47	28	101	2	10	3
2073	Strombeek- Bever	08-09	185	70	179	41	45	17	402	168	108	14	10	3
1054	Willebroek	28-29	253	131	123	46	32	36	803	541	73	14	19	18
9120	Koksijde	09-10	827	5	85	1	12	-	44	13	107	1	4	1

Italie		Suisse		Espagne		Autres pays de l'Europe		Autres pays		Total		
Pers.	March.	Pers.	March.	Pers.	March.	Pers.	March.	Pers.	March.	Pers.	March.	Total
5	-	4	-	1	-	4	1	4	1	282	94	376
2	-	1	-	-	-	1	-	1	-	238	27	265
4	1	3	1	-	-	2	-	2	-	139	25	164
1	-	1	-	-	-	-	-	-	-	105	21	126
4	-	3	1	1	-	1	-	2	-	346	102	449
5	-	2	-	1	-	1	-	1	-	697	108	805
1	1	1	-	-	-	-	-	-	-	63	20	83
3	-	2	-	-	-	1	-	1	-	1 139	336	1 475
7	-	1	-	-	-	1	-	1	-	157	22	179
1	-	1	-	-	-	-	-	-	-	140	74	214
1	-	2	-	-	-	1	-	-	-	151	30	181
5	-	6	-	1	-	9	1	9	-	1 433	71	1 505
19	6	17	4	1	-	12	3	17	-	994	325	1 319
22	10	20	9	5	1	16	3	21	1	1 388	810	2 198
3	-	6	-	-	-	3	-	7	-	1 098	22	1 120

