

ROYAUME DE BELGIQUE
MINISTÈRE DES AFFAIRES ÉCONOMIQUES ET DE L'ÉNERGIE

Institut National de Statistique

44, rue de Louvain - BRUXELLES

RECENSEMENT
de la
CIRCULATION ROUTIÈRE
en 1960

LISTE DES TABLEAUX

	<u>Page</u>
TABLEAU 1 - Nombre de postes d'observation et longueur des sections de routes correspondantes (1960)	2
TABLEAU 2 - Moyenne diurne de la circulation en 1960, par catégorie de véhicules et comparaison avec 1955 et 1952	2
TABLEAU 3 - Composition du trafic diurne par genre de véhicules, en pourcentages	4
TABLEAU 4 - Circulation des bicyclettes	5
TABLEAU 5 - Répartition du trafic diurne par heure : chiffres absolus	5
TABLEAU 6 - Répartition du trafic diurne par heure : pourcentages	6
TABLEAU 7 - Répartition du trafic nocturne par heure	7
TABLEAU 8 - Nombre de véhicules comptés pendant la journée du 15 août	7
TABLEAU 9 - Moyenne journalière par poste de l'ensemble de la circulation motorisée et du trafic des véhicules étrangers	8
TABLEAU 10 - Moyenne journalière du trafic des véhicules étrangers par poste et par nationalité	9
TABLEAU 11 - Comptage diurne de la circulation routière (6 - 22 heures) Nombre de véhicules comptés par poste de comptage (comparaison avec 1949, 1952 et 1955)	21
TABLEAU 12 - Comptage nocturne de la circulation routière (22 - 6 heures) Nombre de véhicules par poste de comptage (Comparaison avec 1952 et 1955)	95
TABLEAU 13 - Comptage diurne de la circulation des véhicules étrangers (6 - 22 heures) Nombre de véhicules par poste de comptage (comparaison avec 1955)	101
TABLEAU 14 - Comptage nocturne de la circulation des véhicules étrangers (22 - 6 heures) Nombre de véhicules par poste de comptage (comparaison avec 1955)	105

Recensement de la circulation routière en 1960⁽¹⁾

Dans le courant de l'année 1960, le Service du Trafic routier du Ministère des Travaux publics a procédé à un recensement de la circulation routière. Comme, lors des recensements de 1955, 1952 et de 1949, cette administration avait principalement pour but de continuer à suivre l'évolution du trafic routier et de corriger en conséquence le programme d'aménagement du réseau routier et le plan de reclassement de voirie.

Simultanément, un comptage des véhicules internationaux par pays d'origine a eu lieu sur des parcours d'intérêt international.

Ce second recensement devait permettre d'apprécier l'importance et la nature du trafic routier international et de tirer certaines conclusions relatives à la construction ou à l'amélioration des routes internationales.

Organisation.

Conformément à ce qui s'est passé lors du dernier recensement, la période de comptage s'est étalée sur l'année entière et comprenait les jours suivants :

	Indicatifs
dimanche 24 janvier	A
lundi 29 février	B
samedi 2 avril	C
vendredi 22 avril	D
dimanche 24 avril	E
jeudi 12 mai	F
mercredi 1 ^{er} juin	G
mardi 12 juillet	H
dimanche 24 juillet	I
mardi 2 août	J
lundi 15 août	X
samedi 10 septembre	K
dimanche 23 octobre	L
jeudi 3 novembre	M
vendredi 9 décembre	N

(1) Les résultats du recensement de la circulation routière en 1949 ont été publiés dans le « Bulletin de Statistique », n^{os} de novembre et décembre 1950, ceux du recensement de 1952 dans le « Bulletin de Statistique » de novembre 1953, et ceux du recensement de 1955 dans le « Bulletin de Statistique » de juin 1957.

Les véhicules ont été recensés durant 16 heures par jour, soit de 6 à 22 heures.

En outre, à certains postes spéciaux, des comptages de nuit (de 22 à 6 heures) ont été effectués à sept reprises, à savoir :

	Indicatifs
nuit du 28 février au 1 ^{er} mars	NB
nuit du 22 avril au 23 avril	ND
nuit du 1 ^{er} au 2 juin	NG
nuit du 12 au 13 juillet	NH
nuit du 24 au 25 juillet	NI
nuit du 15 au 16 août	NX
nuit du 10 au 11 septembre	NK

Le tableau 1 fournit pour chaque province, le nombre de postes de comptage situés sur des routes de l'Etat et sur des routes provinciales ainsi que la longueur des sections de routes correspondantes.

Le modèle des formulaires à remplir par les agents recenseurs était similaire à celui de 1955. Le passage de chaque véhicule y est enregistré d'après la date, l'heure et la direction suivie.

L'Institut national de Statistique a effectué les travaux de dépouillement. Les données détaillées pour chaque poste de comptage seront publiées dans une brochure distincte.

Les véhicules recensés ont été classés dans une des catégories suivantes :

- 1) *Autos particulières pour personnes*
comprend les véhicules automobiles à 3 ou 4 roues, utilisés pour le transport de personnes, y compris les voitures dites « commerciales » comportant au maximum 9 places (y compris celle du chauffeur) avec ou sans remorque (les roulottes sont comprises dans les remorques).
Sont compris dans cette catégorie: les ambulances et corbillards; n'y sont pas compris : les autocars et autobus.
- 2) *Camionnettes et tracteurs seuls*
comprend, d'une part, les voitures de livraison, les camionnettes proprement dites et les voitures transformées pour servir au transport de marchandises jusqu'à 1 000 kg de charge utile, avec ou sans remorque et,

**Tableau 1. — NOMBRE DE POSTES D'OBSERVATION
ET LONGUEUR DES SECTIONS DE ROUTES CORRESPONDANTES (1960).**

PROVINCES	Nombre de postes de comptage							Longueur des sections de routes (km)				
	sur les routes de l'Etat	dont postes spéciaux (1)	sur des routes provinciales	Total col. 2+4	Total 1955	Total 1952	Employé dans les comparaisons avec 1952 et 1955 (1)	Routes de l'Etat	Routes provinciales	Total col. 9+10	Total 1955	Total 1952
1	2	3	4	5	6	7	8	9	10	11	12	13
Anvers	53	9	8	61	57	47	31	530	73	603	467	357
Brabant	77	18	27	104	101	94	62	557	225	782	756	653
Flandre occidentale ...	84	11	15	99	96	80	70	504	115	619	636	605
Flandre orientale	65	9	18	83	58	61	46	382	132	514	375	533
Hainaut	87	7	13	100	97	87	66	598	86	684	644	500
Liège	108	11	12	120	109	101	74	708	33	741	639	783
Limbourg	53	7	—	53	56	41	33	397	—	397	386	393
Luxembourg	84	7	9	93	85	64	51	595	81	676	659	399
Namur	78	6	24	102	89	75	57	478	49	527	471	466
<i>Le Royaume :</i>	689	85	126	815	748	644	490	4 749	794	5 543	5 033	4 689

(1) Compris dans la colonne précédente : il s'agit de postes où le recensement a également été effectué de nuit.

**Tableau 2. — NOMBRE DE VÉHICULES EN 1960 (MOYENNE DIURNE)
ET AUGMENTATION PAR RAPPORT À 1952 ET 1955 (1).**

PROVINCES	Voitures privées	Camionnettes	Camions	Trains routiers	Autobus et autocars	Motocyclettes et scooters	Vélo-moteurs	Traction animale	Véhicules spéciaux	Total 1960	Total 1955	Augmentation en 1960 par rapport à 1955 en %	Total 1952	Augmentation en 1960 par rapport à 1952 en %
1	2	3	4	5	6	7	8	9	10	11	12	13	14	15
Anvers	3 799	504	896	80	114	246	422	7	4	6 074	4 398	38,1	3 214	89,0
Brabant	3 784	431	810	131	78	187	116	4	9	5 550	4 492	23,6	3 269	69,8
Flandre occidentale	2 386	294	391	40	63	139	300	5	7	3 624	2 541	42,6	1 808	100,4
Flandre orientale	3 184	429	779	93	63	188	210	8	5	4 958	3 962	25,1	3 121	58,9
Hainaut	2 811	324	557	62	38	284	199	6	10	4 291	3 137	36,8	2 183	96,6
Liège	1 755	170	253	32	53	193	38	2	8	2 553	1 816	40,6	1 446	76,6
Limbourg	2 092	305	488	68	107	266	208	7	7	3 548	2 285	55,3	1 600	121,8
Luxembourg	976	86	155	21	23	80	50	2	5	1 398	971	14,4	745	18,8
Namur	1 657	138	272	39	36	131	76	1	8	2 360	1 714	37,7	1 329	77,6
<i>Le Royaume 1960 :</i>	2 438	283	482	61	59	186	172	4	7	3 692	2 733	35,1	2 019	82,9
<i>Le Royaume 1955 :</i>	1 731	214	453		45	205	67	5	7	2 733				
Augmentation en 1960 par rapport à 1955 en %	40,8	32,2	19,9		31,1	— 9,3	156,7	— 20,0	—	35,1				
<i>Le Royaume 1952 :</i>	1 268	165	353		29	186		11	3	2 019				
Augmentation en 1960 par rapport à 1952 en %	92,3	71,5	53,8		103,4		92,5	— 63,6	133,3	82,9				

(1) Moyenne de 490 postes.

d'autre part, les tracteurs roulant sans remorque — toutefois les tracteurs qui ne servent pas à des transports de marchandises, tels que tracteurs agricoles sont à recenser sous la rubrique 10.

3) *Camions*

comprend les camions chargés ou vides *sans remorque* ;
comprend également les tracteurs avec une semi-remorque et les tracteurs avec une remorque.

4) *Trains routiers*

comprend :
— les camions *avec une ou plusieurs remorques* ;
— les tracteurs avec semi-remorque et *une ou plusieurs remorques* ;
— les tracteurs avec *deux ou plusieurs remorques*.

5) *Bus*

comprend les autobus, autocars, trolleybus *avec ou sans remorques*.

6) *Motos*

comprend les motocyclettes avec ou sans side-car, y compris les scooters et les tricyles à moteur, tels que tricyles d'invalides.

7) *Véломoteurs*

comprend les bicyclettes, tandems et tricyles à *pédales* avec moteur auxiliaire, roulant sur la chaussée, l'accotement ou la piste cyclable.

8) *Vélos-tandems*

comprend les bicyclettes et tricyles à *pédales sans moteur auxiliaire* roulant sur la chaussée, l'accotement ou les pistes cyclables.

9) *Traction animale*

comprend tous les véhicules qui sont tirés par des animaux. Les instruments agricoles, tels que faucheuses, semoirs, etc., tirés par des animaux sont à indiquer dans cette rubrique.

10) *Spéciaux*

comprend les véhicules spéciaux qui ne rentrent dans aucune des catégories ci-dessus, comme par exemple, les locomobiles, les rouleaux compresseurs, le matériel automobile d'entrepreneur : grues, bulldozers, les machines agricoles tirées par des tracteurs agricoles.

Remarques préliminaires à l'interprétation des résultats des recensements de la circulation.

Afin de mesurer l'évolution de l'intensité de la circulation, on a pris en considération un certain nombre de postes communs aux divers recensements. Pour le comptage diurne, leur nombre s'élève à 490, tandis que pour le comptage nocturne, on en a retenu 32.

Dans le but de mieux traduire la moyenne journalière, représentative pour le trafic de l'année entière et afin de pouvoir procéder à une comparaison par pays sur le plan européen, la formule appliquée lors du recensement de 1955 a été maintenue par le Comité des transports intérieurs de la Commission économique pour l'Europe. L'application de cette formule consiste à pondérer les trafics des différentes journées retenues pour le recensement, tandis que lors des recensements de 1952 et de 1949, on a multiplié les moyennes journalières de la période d'observation par un coefficient qui indiquait la proportion entre l'intensité du trafic pendant l'année entière et celle relevée pendant la période d'observation.

Les deux procédés de calcul visent donc à déterminer le trafic moyen journalier de l'année et permettent la comparaison des résultats des divers recensements.

La moyenne journalière du trafic annuel, qui comprend à la fois la moyenne diurne et la moyenne nocturne, a donc été calculée au moyen de la formule suivante :

$$\frac{1}{28} (A + C + E + I + K + L) + \frac{1}{14} (D + G + F + H + J) + \frac{1}{7} (B + M + N) + \frac{1}{6} (NB + ND + NG + NH + NI + NK).$$

D'autre part, en ce qui concerne le comptage nocturne on a eu recours comme en 1955 à la moyenne arithmétique simple.

Il y a lieu de noter que, comme pour les autres recensements, les tableaux reprenant les résultats sous forme de moyenne, ne se rapportent qu'à des postes situés en dehors de tout trafic urbain.

Au cours de ce commentaire, on examinera d'abord le trafic dans les différentes provinces, en le comparant à celui relevé lors des recensements antérieurs.

Après avoir analysé le trafic des divers genres de véhicules, on étudiera la composition du trafic par heure. Ensuite, on analysera les résultats du trafic nocturne, l'évolution du trafic durant la journée du 15 août et la circulation des véhicules d'origine étrangère.

La circulation par province et son accroissement depuis 1952.

D'après le tableau 2, on constate que l'intensité de la circulation s'est sensiblement accrue par rapport à 1955 et à 1952. L'augmentation atteint respectivement 35 % et 83 %. Relativement à 1955, c'est dans la province de Limbourg que l'accroissement est le plus prononcé (55 %); viennent ensuite la Flandre occidentale (43 %) et Liège (41 %). D'autre part, comparativement à 1952, ce sont les provinces suivantes qui se distinguent : le Limbourg (122 %), la Flandre occidentale (100 %), le Hainaut (97 %) et la province d'Anvers (89 %).

En ce qui concerne le Royaume, la plus forte augmentation relevée par rapport à 1955, est celle des vélomoteurs, soit 157 %; cela est dû à leur nombre sans cesse grandissant et à leur usage intensif. L'accroissement est de 41 % pour les voitures privées, de 32 % pour les camionnettes, de 31 % pour les autobus et les autocars et de 20 % pour les camions et les trains routiers; pour faciliter la comparaison, ces deux dernières catégories de véhicules ont été regroupées par suite d'un changement de définition des trains routiers en 1960. Par contre, on constate une diminution de 20 % pour la traction animale et de 9 % pour les motocyclettes et les scooters.

Par rapport au recensement de 1952, les accroissements sont évidemment beaucoup plus sensibles : 133 % pour les véhicules spéciaux, 103 % pour les autobus et les autocars, 92 % pour les voitures, 71 % pour les camionnettes, 54 % pour les camions et les trains routiers. La traction animale a de nouveau diminué dans une proportion assez forte, soit 64 %.

Répartition de la circulation.

En analysant le tableau 3, on remarque que ce sont les voitures privées qui forment la part prépondérante du trafic routier, soit 66 % à l'échelle du Royaume.

D'autre part, la circulation des camions et des trains routiers représente environ 15 % du trafic du Royaume. Quant aux camionnettes, elles atteignent presque 8 %.

Par rapport aux recensements antérieurs, l'aspect de la répartition du trafic n'a pas été sensiblement altéré, la circulation des véhicules à deux roues étant mise à part : tandis que l'importance de la circulation des motos diminue, celle des vélomoteurs augmente.

On remarquera la diminution sensible de l'importance relative de la circulation des véhicules à traction animale : elle passe de 0,5 % en 1952 à 0,1 % en 1960.

Tableau 3. — COMPOSITION DU TRAFIC (en %) (1).

PROVINCES	Voitures privées	Camion- nettes	Camions	Trains routiers	Autobus et autocars	Motocy- clettes et scooters	Vélo- moteurs	Traction ani- male	Véhi- cules spéciaux	Total
1	2	3	4	5	6	7	8	9	10	11
Anvers	62,5	8,3	14,7	1,3	1,9	4,1	7,0	0,1	0,1	100,0
Brabant	68,1	7,7	14,6	2,4	1,4	3,4	2,1	0,1	0,2	100,0
Flandre occidentale	65,8	8,1	10,8	1,1	1,8	3,8	8,3	0,1	0,2	100,0
Flandre orientale	64,2	8,6	15,7	1,9	1,3	3,8	4,2	0,2	0,1	100,0
Hainaut	65,6	7,6	12,9	1,4	0,9	6,7	4,6	0,1	0,2	100,0
Liège	68,8	6,6	9,9	1,3	2,0	7,6	3,4	0,1	0,3	100,0
Limbourg	59,0	8,6	13,8	1,9	3,0	7,5	5,8	0,2	0,2	100,0
Luxembourg	69,7	6,2	11,1	1,5	1,6	5,8	3,5	0,2	0,4	100,0
Namur	70,3	5,9	11,6	1,6	1,5	5,5	3,2	0,1	0,3	100,0
<i>Le Royaume 1960 :</i>	66,0	7,7	14,7		1,6	5,0	4,7	0,1	0,2	100,0
<i>Le Royaume 1955 :</i>	63,4	7,9	16,6		1,6	7,5	2,5	0,2	0,3	100,0
<i>Le Royaume 1952 :</i>	62,9	8,3	17,5		1,4	7,2	2,1	0,5	0,1	100,0

(1) 490 postes.

La circulation des bicyclettes.

A l'examen du tableau 4, on constate que pour le Royaume, la circulation des bicyclettes a sensiblement diminué : de 26 % par rapport à 1955 et de 33 % par rapport à 1952. Cela est dû notamment au fait qu'un certain nombre de bicyclettes sont remplacées de plus en plus par les

vélomoteurs et par les scooters. Il est également intéressant de remarquer que pour le Royaume, le degré d'utilisation a nettement diminué (de 2 en 1952, il passe à 1,4 en 1960).

Par ailleurs, on observe qu'au cours des trois derniers recensements, c'est la province de Limbourg qui se distingue par le plus haut degré d'utilisation.

Tableau 4. — BICYCLETTES (1).

PROVINCES	Intensité de la circulation (moyenne diurne)			Diminution (%) en 1960 par rapport à		Nombre de plaques (en 1 000)			Degré d'utilisation pour 1000 bicyclettes			Diminution du degré d'utilisation (en %) en 1960 par rapport à	
	1952	1955	1960	1952	1955	1952	1955	1960	1952	1955	1960	1952	1955
	2	3	4	5	6	7	8	9	10=2:7	11=3:8	12=4:9	13	14
Anvers	1 786	1 667	1 321	26,04	20,76	530	521	538	3,4	3,2	2,5	26	22
Brabant	560	476	317	43,40	33,41	416	365	370	1,3	1,3	0,8	39	39
Flandre occidentale	990	901	699	29,40	22,42	511	513	512	1,9	1,8	1,4	26	22
Flandre orientale	1 259	1 170	924	26,61	21,03	559	588	586	2,3	1,9	1,6	30	16
Hainaut	499	410	270	45,90	34,15	354	319	259	1,4	1,3	1,0	29	23
Liège	282	204	128	54,61	37,26	222	204	162	1,3	1,0	0,8	39	20
Limbourg	1 094	1 175	866	20,85	26,30	217	242	266	5,0	4,9	3,3	44	33
Luxembourg	104	82	51	50,97	37,81	75	72	57	1,4	1,1	0,9	36	18
Namur	194	159	89	54,13	44,03	111	104	82	1,7	1,5	1,1	35	27
<i>Le Royaume :</i>	661	596	440	33,44	26,18	333	325	315	2,0	1,8	1,4	30	22

(1) Moyenne de 490 postes.

Répartition par heure.

Le tableau 5 montre la répartition du trafic entre 6 et 22 heures. Le nombre moyen de l'ensemble des véhicules recensés augmente rapidement dans la matinée : de 99 entre 6 et 7 heures, il s'élève à 252 entre 9 et 10 heures. Il diminue

ensuite légèrement pour atteindre 207 entre 12 et 13 heures. Il remonte brusquement à 277 entre 14 et 15 heures pour atteindre le maximum de 336 entre 17 et 18 heures. Après 19 heures, la densité du trafic s'affaiblit de plus en plus pour descendre à 119 entre 21 et 22 heures.

Tableau 5. — NOMBRE DE VÉHICULES COMPTÉS PAR HEURE (1).

HEURES	Voitures privées	Camionnettes	Camions	Trains routiers	Autobus et autocars	Motocyclettes et scooters	Vélocycle-moteurs	Traction animale	Véhicules spéciaux	Total	Bicyclettes
1	2	3	4	5	6	7	8	9	10	11	12
6 — 7	38,3	8,3	20,2	3,9	4,1	12,1	12,4	0,1	0,2	99,5	23,0
7 — 8	96,2	16,7	31,3	4,2	5,5	16,9	18,0	0,3	0,4	189,4	42,7
8 — 9	141,7	22,1	37,6	4,1	4,6	8,4	8,5	0,5	0,6	228,0	31,8
9 — 10	163,0	23,0	40,7	4,4	3,6	8,5	8,2	0,5	0,7	252,4	23,9
10 — 11	163,4	21,9	41,7	4,7	2,9	9,1	8,3	0,5	0,7	253,1	23,4
11 — 12	147,7	19,8	39,6	4,8	2,9	8,7	8,1	0,4	0,6	232,5	23,9
12 — 13	131,1	16,6	32,6	4,4	3,4	9,2	9,4	0,3	0,5	207,3	28,9
13 — 14	144,0	19,4	36,4	4,4	3,2	11,0	10,8	0,4	0,6	230,1	28,3
14 — 15	182,8	22,8	39,1	4,4	3,1	12,8	10,7	0,4	0,7	276,6	26,4
15 — 16	180,7	22,3	38,5	4,3	3,2	11,2	9,0	0,3	0,6	270,1	23,2
16 — 17	189,7	22,6	36,3	4,2	4,0	14,1	11,7	0,3	0,6	283,3	32,8
17 — 18	228,8	22,7	32,9	3,9	5,0	21,6	20,4	0,2	0,5	336,1	48,6
18 — 19	222,6	18,4	23,7	3,3	4,9	15,9	15,0	0,1	0,4	304,4	35,5
19 — 20	182,5	13,0	15,6	2,6	3,7	11,6	9,9	0,1	0,2	239,0	23,3
20 — 21	132,7	8,7	9,8	1,9	3,0	8,3	6,6	—	0,1	171,2	14,3
21 — 22	92,8	5,3	6,1	1,3	2,2	6,3	5,1	—	0,1	119,2	9,8
<i>Total :</i>	2 437,8	283,4	482,2	60,6	59,1	185,5	171,9	4,2	7,3	3 692,1	439,8

(1) Moyenne diurne de 490 postes.

Le tableau 6 exprime en % les mêmes données et permet l'établissement de deux graphiques qui montrent clairement l'évolution de la densité du trafic.

On constate que l'évolution par heure du trafic des divers genres de véhicules n'est pas parallèle et varie parfois d'un genre à l'autre. Les véhicules servant au transport de marchandises atteignent leur maximum entre 9 et 11 heures

(soit 8,25 % du nombre total recensé dans la journée). Par contre, pour les autobus et les autocars, le trafic maximum se situe entre 7 et 8 heures.

D'autre part, on observe que le trafic le plus élevé des motocyclettes, des scooters, des vélomoteurs et des bicyclettes se situe aux heures d'ouverture et de fermeture des usines et des chantiers.

Tableau 6. — RÉPARTITION PAR HEURE (en %) (1).

HEURES	Voitures privées	Camionnettes, camions et trains routiers	Autobus et autocars	Motocyclettes et scooters	Vélomoteurs	Traction animale	Véhicules spéciaux	Total	Bicyclettes
1	2	3	4	5	6	7	8	9	10
6 — 7	1,57	3,92	6,90	6,51	7,20	2,27	2,68	2,69	5,23
7 — 8	3,95	6,32	9,27	9,10	10,46	6,82	5,33	5,13	9,72
8 — 9	5,81	7,72	7,74	4,52	4,93	11,37	8,00	6,18	7,23
9 — 10	6,68	8,24	6,05	4,57	4,76	11,37	9,33	6,84	5,43
10 — 11	6,70	8,26	4,87	4,90	4,82	11,37	9,33	6,86	5,32
11 — 12	6,06	7,77	4,87	4,68	4,70	9,09	8,00	6,30	5,43
12 — 13	5,38	6,48	5,71	4,95	5,46	6,82	6,67	5,61	6,57
13 — 14	5,91	7,28	5,37	5,92	6,27	9,09	8,00	6,23	6,43
14 — 15	7,50	8,02	5,21	6,90	6,21	9,09	9,33	7,49	6,00
15 — 16	7,41	7,88	5,71	6,03	5,23	6,81	8,00	7,32	5,28
16 — 17	7,78	7,64	6,73	7,60	6,80	6,82	8,00	7,67	7,46
17 — 18	9,38	7,20	8,42	11,63	11,87	4,54	6,67	9,10	11,05
18 — 19	9,13	5,49	8,24	8,57	8,72	2,27	5,33	8,24	8,07
19 — 20	7,49	3,77	6,21	6,25	5,76	2,27	2,67	6,47	5,30
20 — 21	5,44	2,47	5,03	4,47	3,84	—	1,33	4,64	3,25
21 — 22	3,81	1,54	3,67	3,40	2,97	—	1,33	3,23	2,23
Total :	100,00	100,00	100,00	100,00	100,00	100,00	100,00	100,00	100,00

(1) 490 postes.

Le trafic nocturne.

Ce trafic a été relevé à l'emplacement de 32 postes pour lesquels le comptage a été poursuivi de 22 à 6 heures. Afin de pouvoir comparer aisément les résultats avec ceux du recensement antérieur, on a retenu un nombre limité de postes, lesquels étaient installés aux mêmes endroits lors des deux recensements. Ces postes où le comptage a été effectué de 0 à 24 heures, étaient situés sur des routes où le trafic est très intense et la plupart sur des artères internationales. Pour s'en convaincre, il suffit de constater que pour ces postes, on obtient une moyenne de 8 454 véhicules recensés entre 6 et 22 heures tandis que la moyenne correspondante n'atteint que 3 692 pour la totalité des 490 postes dont il a été question dans les tableaux précédents.

Le tableau 7 nous montre que pour l'ensemble des 32 postes, la circulation nocturne de l'ensemble des véhicules s'est encore accrue (de 35 %) par rapport à 1955.

Dans le même tableau, le rapport entre la densité du trafic nocturne et la densité du trafic diurne est également indiqué. On constate que ce rapport est le plus élevé pour les trains routiers (17 %). D'autre part, en ce qui concerne l'ensemble des véhicules à moteurs, le trafic nocturne par rapport au trafic diurne est le moins élevé pour les camions et les camionnettes (7 %).

Comme lors des recensements précédents, le trafic nocturne se situe pour plus de la moitié entre 22 et 24 heures et s'affaiblit fortement entre 2 et 4 heures.

Tableau 7. — TRAFIC NOCTURNE : NOMBRE DE VÉHICULES PAR HEURE (1).

HEURES	Voitures privées	Camionnettes	Camions	Trains routiers	Autobus et autocars	Motocyclettes et scooters	Vélocycleurs	Traction animale	Véhicules spéciaux	Total 1960	Total 1955	Augmentation en 1960 par rapport à 1955 (en %)	Bicyclettes 1960	Bicyclettes 1955	Augmentation (+) ou diminution (-) en 1960 par rapport à 1955 (en %)
1	2	3	4	5	6	7	8	9	10	11	12	13	14	15	16
22 — 23	216,8	12,4	9,6	3,5	6,1	14,0	9,1	—	0,1	271,4	206,2	31,6	15,9	24,9	— 36,1
23 — 24	141,6	7,4	6,9	2,8	3,9	7,2	4,0	—	—	173,8	131,5	32,2	6,6	10,1	— 34,7
0 — 1	83,0	3,9	5,0	2,4	1,8	4,2	2,2	—	—	102,5	75,3	36,1	4,0	5,8	— 31,0
1 — 2	44,6	2,5	4,2	2,5	0,6	2,2	1,2	—	—	57,8	47,4	21,9	2,3	2,8	— 17,9
2 — 3	27,9	2,0	5,5	2,2	0,4	1,6	0,8	—	—	40,3	27,4	47,1	1,0	1,6	— 37,5
3 — 4	21,6	3,7	10,3	3,3	0,9	1,2	0,8	—	—	42,0	27,7	51,6	1,0	2,1	— 52,4
4 — 5	22,0	5,5	13,8	4,8	1,8	3,4	3,3	0,1	—	54,7	42,1	29,9	5,9	16,8	— 64,9
5 — 6	35,8	9,0	21,4	6,9	4,0	9,8	10,9	0,1	0,1	98,0	67,6	44,9	16,9	29,7	— 43,1
Total de 22 à 6 heures :	593,3	46,5	76,6	28,4	19,6	43,5	32,4	0,2	0,3	840,6	625,1	34,5	53,5	93,9	— 43,0
Total de 6 à 22 heures (2)	5 571,1	672,7	1 203,7	168,5	173,5	328,0	320,8	9,1	6,6	8 454,4	6 315,1	—	733,1	978,9	—
Rapport intensité de jour : nuit (en %)	10,6	6,9	6,4	16,9	11,3	13,3	10,1	2,2	4,5	9,9	9,9	—	7,3	9,6	—

(1) Moyenne de 32 postes, tous les chiffres étant des moyennes arrondies, les totaux diffèrent parfois de la somme des éléments constitutifs.
 (2) Mêmes 32 postes.

Le trafic au cours de la journée du 15 août.

Comme lors des recensements précédents, un comptage a été spécialement prévu pour la journée du 15 août, date à laquelle la circulation est généralement la plus intense de l'année. Pour élaborer le tableau 8, on a également retenu la moyenne diurne des 490 postes qui occupaient les mêmes emplacements qu'en 1955.

On remarque qu'on a recensé en moyenne 5 242 véhicules par poste au lieu de 4 456 en

1955, soit un accroissement de 18 %. Cette augmentation est assez sensible mais reste cependant inférieure à celle relative à la moyenne annuelle, laquelle atteint 35 % (voir tableau 2).

Pour les voitures, on relève encore un accroissement de la circulation : il est de 27 %. Ce sont les vélomoteurs qui se distinguent par l'augmentation la plus élevée, soit 73 %. Quant aux motocyclettes et aux scooters, l'intensité de leur trafic a fortement diminué.

Tableau 8. — NOMBRE DE VÉHICULES COMPTÉS PENDANT LA JOURNÉE DU 15 AOÛT.

HEURES	Voitures privées	Camionnettes	Camions	Trains routiers	Autobus et autocars	Motocyclettes et scooters	Vélocycleurs	Traction animale	Véhicules spéciaux	Total	Bicyclettes
1	2	3	4	5	6	7	8	9	10	11	12
1955	3 538	169	45	4	70	525	103	1	1	4 456	796
1960	4 486	179	43	4	73	277	178	1	1	5 242	408
Augmentation % ..	27	6	— 4	—	4	— 47	73	—	—	18	— 49

Recensement des véhicules d'origine étrangère.

D'après le tableau 9, c'est le poste 6039 situé sur la route Bruxelles-Luxembourg, qui l'emporte avec 14,4 % et 12,9 % des véhicules étrangers recensés parmi l'ensemble du trafic, respectivement en 1960 et en 1955. Il est suivi par le poste 5071 situé sur la route Bruxelles-Luxembourg avec 7 %. D'autre part, on constate qu'au poste 1070 situé sur l'autostrade Bruxelles-Anvers, le plus grand nombre de véhicules étrangers a été recensé avec une moyenne journalière de 773 passages.

Le tableau 10 indique, pour chaque poste de comptage et par nationalité, la moyenne journalière du trafic des véhicules étrangers. Les maxima suivants peuvent être relevés : 2 008 véhicules néerlandais à Brasschaat-Polygoon (route Bruxelles-Breda); 639 véhicules allemands à Montzen (route Bruxelles-Aix-la-Chapelle); 350 véhicules luxembourgeois à Bonnert (route Bruxelles-Luxembourg); 596 véhicules français à Sint-Pieters-Leeuw (route Bruxelles-Maubeuge); 211 véhicules anglais et irlandais à Drongen-Baarle (autoroute Bruxelles-Ostende).

Tableau 9. — MOYENNE JOURNALIÈRE PAR POSTE DE L'ENSEMBLE DE LA CIRCULATION MOTORISÉE ET DU TRAFIC DES VÉHICULES ÉTRANGERS.

POSTE DE COMPTAGE		Trafic motorisé total	Trafic des véhicules étrangers	Pourcentage des véhicules étrangers dans le trafic total	
N°	Emplacement			1960	1955
1	2	3	4	5	6
2002	Zwijndrecht (km 50-51), (Route n° 14 Tilburg-Lille)	13 037	642	4,9	5,3
1070	Chaussée Romaine à Bruxelles, (Route n°1bis Bruxelles-Anvers) ..	15 879	773	4,9	7,2
9015	Beernem, (Route n° 10bis Bruxelles-Ostende).....	9 431	554	5,9	4,5
8047	Lochristi (km 7-8), (Route n° 14 Tilburg-Lille)	10 874	528	4,9	6,4
7020	Jumet (km 47-48), (Route n°5 Bruxelles-Rocroi)	12 973	139	1,1	0,7
4002	Loncin (km 7), (Route n° 3 Bruxelles-Aix-la-Chapelle)	9 585	435	4,5	4,3
3017	Genk (km 7-8), (Route n° 22 Lancklaar-Valenciennes)	4 431	74	1,7	1,1
6039	Marche (km 82-83), (Route n° 4 Bruxelles-Luxembourg)	3 124	449	14,4	12,9
5071	Bovesse Carrefour (km 50-51), (Route n° 4 Bruxelles-Luxembourg)	6 295	418	6,6	6,9

Tableau 10. — MOYENNE JOURNALIÈRE DU TRAFIC DES VÉHICULES ÉTRANGERS, PAR NATIONALITÉ ET POUR LES PRINCIPAUX POSTES DE CHAQUE PROVINCE.

POSTE DE COMPTAGE		France	Alle- magne — Autri- che	Lu- xem- bourg	Pays- Bas	Gr. Bre- tagne — Ir- lande	Suède — Nor- vège — Dane- mark	Italie	Suisse	Espa- gne — Portu- gal	Autres pays euro- péens	Autres pays étran- gers	Total	
N°	Emplacement												1960	1955
1	2	3	4	5	6	7	8	9	10	11	12	13	14	15
2002	Zwijndrecht (km 50-51), (Route n° 14, Tilburg-Lille).....	73,7	34,1	3,6	464,3	34,0	4,7	2,0	7,7	0,2	1,9	15,6	642,0	491,0
2008	Willebroek (km 28-29), (Route n° 1bis, Bruxelles-Anvers)	152,7	75,3	44,4	728,8	33,5	17,4	12,7	14,8	4,5	19,8	64,6	1 168,5	..
2043	Brasschaat-Polygoon (km 15-16), (Route n° 1, Bruxelles-Breda)	153,5	99,2	15,5	2 008,1	72,8	38,9	12,1	16,0	3,2	22,6	22,0	2 464,1	..
1040	Zaventem (km 9), (Route n° 2, Bruxelles-Maastricht)	106,4	261,0	24,5	192,8	123,1	6,9	12,8	14,0	2,3	22,5	43,7	810,0	..
1070	Chaussée Romaine à Bruxelles, (Route n° 1bis, Bruxelles-Anvers).....	116,5	95,1	36,1	410,8	31,0	10,2	13,1	10,3	2,3	4,1	43,3	772,8	918,9
1082	St Pieters-Leeuw (km 12-13), (Route n° 7, Bruxelles-Maubège)	596,1	71,7	15,6	270,7	28,8	11,7	10,6	9,1	2,5	26,7	25,7	1 069,3	..
1123	St Ulriks-Kapelle (Dépôt Ponts et Chaussées), (Route n° 10bis, Autoroute Bruxelles-Ostende)	152,2	168,2	38,2	107,6	179,0	10,3	8,4	13,9	3,9	66,1	31,3	778,7	..
9015	Beernem (Carrefour Wellingstr.), (Route n° 10bis, Autoroute Bruxelles-Ostende)	78,4	87,5	24,8	89,9	200,2	5,5	7,7	11,2	0,6	13,8	34,5	554,0	258,4
9026	Mouscron (km 0-1), (Route n° 14, Tilburg-Lille).....	687,3	11,2	0,1	47,0	2,3	1,7	0,2	0,8	—	1,2	0,8	752,7	..
9084	Adinkerke (km 6-7), (Route n° 72, Knokke-Dunkerque)	515,4	22,0	0,8	43,3	108,8	3,9	1,5	2,0	0,5	1,8	9,0	708,8	..
8039	Drongen-Baarle, (Route n° 10bis, Auto- route Bruxelles-Ostende).....	92,3	93,9	22,0	107,9	211,2	7,0	6,9	9,5	0,8	9,6	92,6	653,3	..
8047	Lochristi (km 7-8), (Route n° 14, Tilburg-Lille).....	79,3	46,8	2,4	332,6	41,9	3,8	1,0	2,4	—	6,7	10,6	527,8	499,7
8082	Oordegem, (Route n° 10bis, Autoroute Bruxelles-Ostende)	104,9	117,6	29,5	83,7	154,7	2,5	9,5	5,2	0,5	45,3	40,2	593,1	..
7002	Nimy (km 52-53), (Route n° 7, Bruxelles- Maubège)	291,4	26,6	3,2	149,2	11,7	6,6	6,9	2,2	2,5	10,9	2,1	513,2	..
7004	Soignies (km 36-37), (Route n° 7, Bruxelles- Maubège)	289,2	30,8	2,7	150,9	6,2	6,8	5,2	6,8	2,3	2,4	10,0	513,2	..
7011	Bray (km 13), (Route n° 22, Lanklaar- Valenciennes)	174,3	20,0	4,7	10,1	6,5	0,5	1,7	2,4	0,3	16,5	3,4	240,4	..
7020	Jumet (km 47-48), (Route n° 5, Bru- xelles-Rocroi)	71,3	10,0	2,6	24,7	3,9	0,4	2,2	2,8	0,2	11,8	9,3	139,2	66,2
7060	Mons (km 1-2), (Route n° 22, Lanklaar- Valenciennes)	219,0	16,3	2,5	26,1	5,6	2,3	0,9	2,3	1,2	1,2	2,8	280,3	..

Tableau 10 (suite).

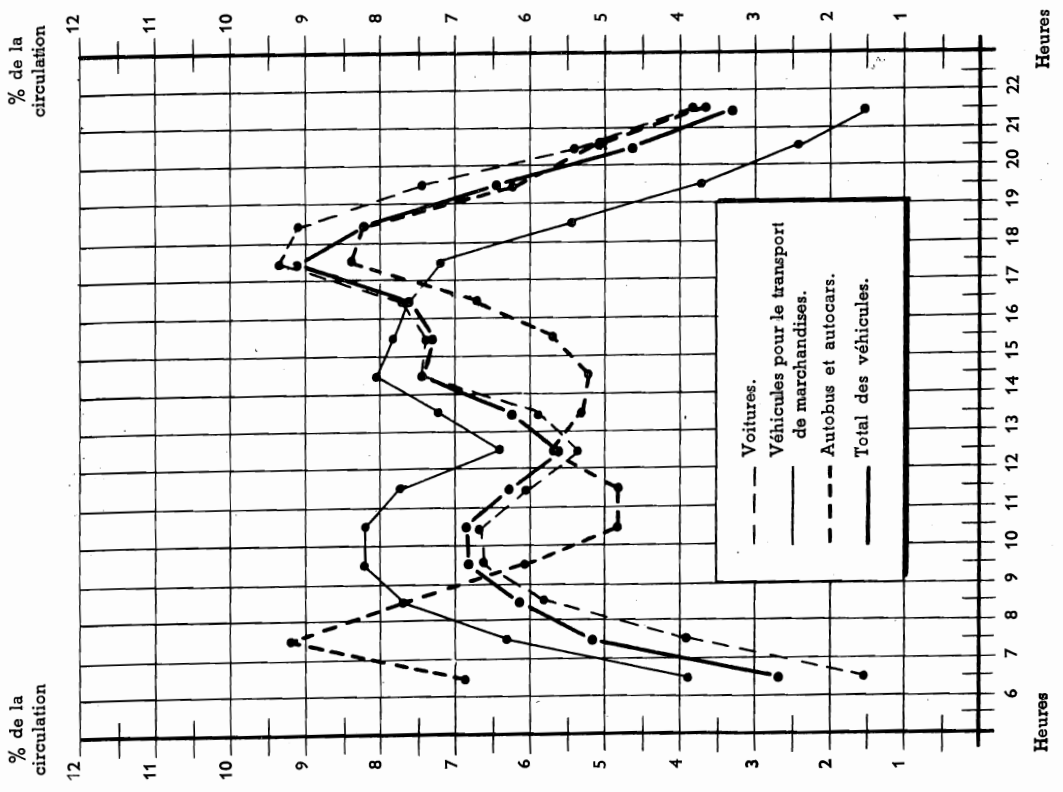
POSTE DE COMPTAGE		France	Alle- magne — Autri- che	Lu- xem- bourg	Pays- Bas	Gr. Bre- tagne — Ir- lande	Suède — Nor- vège — Dane- mark	Italie	Suisse	Espa- gne — Portu- gal	Autres pays euro- péens	Autres pays étran- gers	Total	
N°	Emplacement												1960	1955
1	2	3	4	5	6	7	8	9	10	11	12	13	14	15
7064	Thulin (km 16-17), (Route n° 22, Lanklaar-Valenciennes)	268,9	18,2	0,5	34,7	3,1	3,7	0,8	1,4	1,2	0,4	5,2	338,1	..
4002	Lonein (km 7), (Route n° 3, Bruxelles-Aix-la-Chapelle)	57,5	186,9	7,4	41,4	59,8	4,1	6,5	6,5	0,7	39,1	25,0	435,0	292,9
4011	Beyne-Heusay (km 5), (Route n° 3, Bruxelles-Aix-la-Chapelle)	107,7	559,1	7,1	49,5	59,4	10,4	6,0	7,9	1,8	16,1	20,4	845,0	..
4071	Moutzen (km 33-34), (Route n° 3, Bruxelles-Aix-la-Chapelle)	73,9	639,3	7,0	113,8	70,5	5,2	3,1	3,2	0,9	136,1	38,1	1 091,1	..
4075	Mouland (frontière), (Route n° 39, Mes-Engis)	16,3	28,2	7,9	618,0	4,0	0,5	0,3	2,1	0,1	0,1	2,2	679,5	..
4090	Jalhay (km 14-15), (Route n° 28, Baraque Michel-Malmedy)	23,4	524,7	13,8	35,0	3,5	0,9	0,4	0,6	—	23,1	5,8	631,3	..
4134	Visé (km 0-1), (Route n° 39, Mes-Engis)	15,9	26,3	7,8	546,1	3,6	0,6	0,3	2,6	0,1	2,0	4,2	609,8	..
3008	Vreren (km 16-17), (Route n° 15, Bois-le-Duc-Carignan)	11,3	27,3	7,9	149,2	7,0	0,6	0,5	1,6	0,1	0,7	0,4	206,5	..
3012	Hasselt (km 34-35), (Route n° 15, Bois-le-Duc-Carignan)	11,0	19,3	10,9	182,1	4,9	0,6	0,2	2,6	—	0,8	1,6	233,8	..
3013	Hasselt (km 78-79), (Route n° 2, Bruxelles-Maastricht)	7,1	94,0	0,8	244,9	18,7	1,2	0,3	1,2	0,3	10,6	2,8	381,8	..
3017	Genk (km 7-8), (Route n° 22, Lanklaar-Valenciennes)	2,9	17,3	0,2	46,4	1,5	—	0,1	0,1	0,1	1,9	3,2	73,9	33,3
3030	Berbroek (km 66-67), (Route n° 2, Bruxelles-Maastricht)	6,7	63,9	0,5	106,9	2,3	0,1	—	0,2	—	0,9	3,4	184,9	..
6003	Bonnert (km 1-2), (Route n° 4, Bruxelles-Luxembourg)	94,0	40,4	349,7	119,3	23,1	3,4	5,5	17,8	1,0	2,6	34,8	691,9	..
6020	Amberloup (km 51-52), (Route n° 4, Bruxelles-Luxembourg)	63,8	31,3	240,4	74,9	24,6	2,7	5,8	15,7	0,5	16,9	26,6	502,9	..
6039	Marche (km 82-83), (Route n° 4, Bruxelles-Luxembourg)	59,4	33,4	206,9	59,7	28,0	3,0	5,7	19,4	0,5	5,2	27,5	448,9	273,8
5071	Bovesse (carrefour) (km 50-51), (Route n° 4, Bruxelles-Luxembourg)	61,9	30,3	148,7	78,3	33,6	5,6	8,2	10,6	2,0	29,4	9,7	418,1	297,4

**

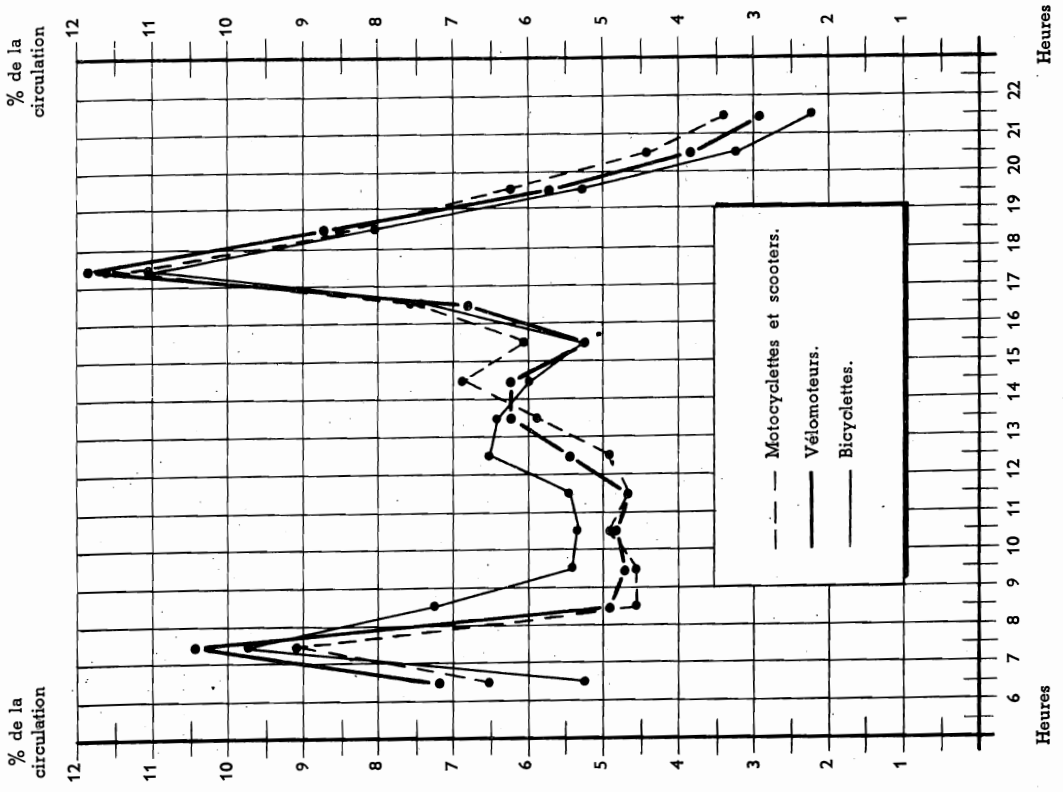
L'exposé et les tableaux qui précèdent ne donnent qu'un aperçu succinct des résultats du recensement de la circulation routière. Tant pour le recensement ordinaire que pour le recense-

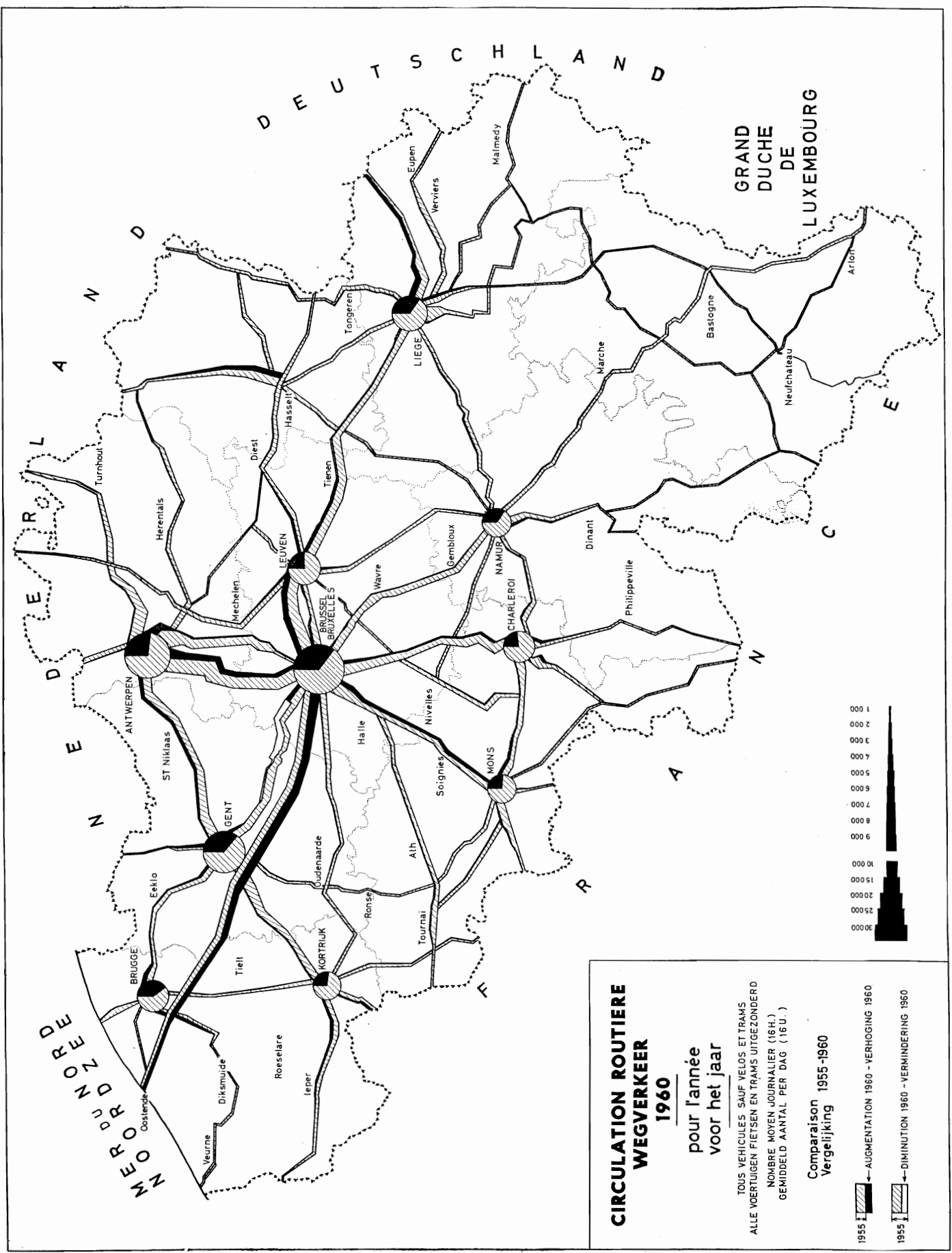
ment international, le lecteur intéressé pourra consulter les tableaux plus détaillés à l'Institut national de Statistique, notamment en ce qui concerne les chiffres absolus par poste et par heure, les moyennes diurnes et nocturnes ainsi que les résultats de la journée du 15 août.

RÉPARTITION PAR HEURE DE LA CIRCULATION DES VOITURES, DES VÉHICULES SERVANT AU TRANSPORT DE MARCHANDISES, DES AUTOBUS ET AUTOCARS, ET DE L'ENSEMBLE DES VÉHICULES.



RÉPARTITION PAR HEURE DE LA CIRCULATION DES MOTOCYCLETTES (Y COMPRIS LES SCOOTERS), DES VÉLOMOTEURS, ET DES BICYCLETTES.





**CIRCULATION ROUTIERE
WEGVERKEER
1960**

**pour l'année
voor het jaar**

TOUS VEHICULES SAUF VELOS ET TRAMS
ALLE VOERTUIGEN FIETSEN EN TRAMS UITGEZONDERD
NOMBRE MOYEN JOURNALIER (16H.)
GEMIDDELD AANTAL PER DAG (16U.)

Comparaison
Vergelijking 1955-1960

- 1955 ← AUGMENTATION 1960 - VERHOOGING 1960
- 1955 ← DIMINUTION 1960 - VERMINDERING 1960

DONNEES PAR POSTE DE COMPTAGE

Le tableau 11 fournit pour chaque poste de comptage et par genre, le nombre total des véhicules enregistrés durant les quatorze journées du recensement ainsi que la moyenne diurne de l'ensemble des véhicules. Pour la plupart des postes cette moyenne représentative du trafic de l'année entière est comparée avec celle des recensements antérieurs.

Pour plusieurs postes, cette comparaison laisse apparaître des résultats inférieurs ou supérieurs à la moyenne normale. Ces écarts peuvent être provoqués par l'exécution de travaux routiers et les détournements de circulation en résultant ainsi que par la mise en service de nouvelles liaisons routières. C'est notamment le cas pour les postes suivants :

Province de Brabant : 1073 - 1074

Province de Flandre Orientale : 8003 - 8004 - 8005

En ce qui concerne le comptage nocturne les résultats par poste sont repris au tableau 12 et sont comparés avec ceux du dernier recensement.

Dans les tableaux 13 et 14 apparaissent les données relatives au recensement des véhicules d'origine étrangère. Pour chacun des postes de comptage, on y trouve une répartition des véhicules par nationalité de même que les moyennes diurnes et nocturnes de la totalité du trafic.

GEGEVENS PER TELPOST

Tabel 11 verstrekt, voor iedere telpost, het totaal aantal voertuigen ingedeeld volgens hun aard, welke geteld werden gedurende de veertien dagen van de telling. Het daggemiddelde voor alle voertuigen samen wordt eveneens aangeduid. Dit gemiddelde, representatief voor het verkeer over het gehele jaar, wordt voor het merendeel der posten, vergeleken met het gemiddelde van vorige tellingen.

Uit deze vergelijking blijkt dat de resultaten voor verschillende posten onder of boven het normaal gemiddelde liggen. Deze verschillen kunnen het gevolg zijn van de uitvoering van wegeniswerken en van de daaruit voortvloeiende omleidingen van het verkeer alsmede van het in gebruik nemen van nieuwe wegverbindingen. Dit is met name het geval voor volgende posten :

Province Brabant : 1073 - 1074

Province Oost-Vlaanderen : 8003 - 8004 - 8005.

In tabel 12 worden de resultaten per post van de telling van het nachtverkeer opgenomen. Zij worden vergeleken met degene van de laatste telling.

De gegevens over de telling van de buitenlandse voertuigen worden gepubliceerd in tabellen 13 en 14. Voor iedere telpost wordt een indeling der voertuigen verstrekt per nationaliteit, alsmede de daggemiddelden en de nachtgemiddelden voor het totaal verkeer.

TABEAU 11
TABEL

COMPTAGE DIURNE DE LA CIRCULATION ROUTIERE (6 - 22 heures)
NOMBRE DE VEHICULES COMPTES PAR POSTE (comparaison avec 1949, 1952 et 1954)

Poste de comptage - Telposten		Voitures privées	Camion- nettes	Camions	Trains routiers	Autobus et autocars	Motocy- clettes et scooters	Vélo- motos
N° Nr	Emplacement Ligging	Personen- auto's	Lichte vracht- wagens	Zware vracht- wagens	Samenge- stelde voer- tuigen	Autobussen en autocars	Moto's en scooters	Fiersen met hulpmotor
1	2	3	4	5	6	7	8	9
1. - Routes axiales et voornaamste								
Route n° 1 - Bruxelles - Weg nr 1 - Brussel -								
1.068	Bruxelles - Brussel - Neder- over-Heembeek (km 8-9)	20.795	3.630	7.152	309	183	2.398	2.653
1.067	Éppegem Dépot Ponts et chaus- sées - Stapelplaats Bruggen en Wegen)	89.514	8.815	16.732	104	1.558	4.431	4.080
2.011	Walem (km 29 - 30)	79.945	10.494	21.217	853	1.442	3.015	5.469
2.010	Kontich (km 35 - 36)	83.113	10.113	20.420	599	1.048	3.420	4.583
2.001	Berchem (km 44 - 45)	295.178	23.615	21.758	611	7.260	11.569	14.027
2.039	Merksem (km 0 - 1)	175.534	13.248	18.848	2.461	3.556	13.786	18.400
2.041	Merksem (km 7 - 8)	177.414	14.967	15.552	3.214	1.857	11.307	15.393
2.042	Brasschaat (km 9 - 10)	111.906	9.239	9.806	3.290	1.514	6.263	10.478
2.043	Brasschaat - Polygoon (km.15 - 16)	71.015	4.754	10.257	2.755	1.358	4.179	6.198
Route n° 1 bis - Bruxelles - Weg nr 1 bis - Brussel -								
1.065	Gros Tilleul à Bruxelles - Dikke Linde te Brussel	59.467	4.951	16.425	2.183	641	1.755	16
1.070	Chaussée Romaine à Bruxelles Romeise steenweg te Brussel	147.965	11.685	23.338	7.546	1.433	3.216	278
1.071	Buissegem - Rond Point - Rond Punt	166.242	11.902	21.225	9.789	1.771	4.057	2.174
2.008	Willebroek (km 28 - 29)	189.870	19.536	41.031	1.261	4.060	6.169	8.339
2.007	Aartselaar (km 35 - 36)	183.214	19.811	35.551	2.136	2.341	7.493	9.896
2.004	Wilrijk (km 39 - 40)	235.961	14.371	22.623	5.812	2.338	8.800	10.393
Route n° 2 - Bruxelles - Weg nr 2 - Brussel -								
1.040	Zaventem (km 9-10)	183.566	15.917	18.445	5.069	3.163	6.524	1.932
1.041	Veltem-Beisem (km 20-21)	154.160	14.889	20.454	2.183	2.831	5.101	654
1.054	Linden (km 31 - 32)	49.751	4.422	7.369	1.121	918	3.360	3.532
1.055	Assent (km 49 - 50)	37.035	3.131	6.341	1.157	1.050	1.843	1.636
1.056	Webbekom (km 55 - 56)	41.244	4.289	8.427	575	2.131	2.760	2.414
3.031	Donk (Halen)(km 61)	39.929	5.863	10.154	26	2.092	3.063	4.197
3.030	Berbroek (km 66 - 67)	34.067	4.371	6.952	331	1.497	2.782	3.554
3.028	Kuringen (km 72 - 73)	48.946	7.140	9.141	908	1.876	4.895	5.490
3.013	Hasselt (km 78 - 79)	34.038	3.803	4.498	611	1.850	5.257	4.326
3.055	Beverst (km 86 - 87)	26.808	3.861	3.203	682	1.724	3.335	2.963
3.024	Waltwilder (km 92 - 93)	19.055	1.643	1.756	202	1.542	2.978	2.165

DAGTELLING VAN HET WEGVERKEER (6 - 22 uur)
AANTAL VOERTUIGEN PER POST (vergelijking met 1949, 1952 en 1955)

Traction animale	Véhicules spéciaux	TOTAL (14 jours)	Moyenne diurne Daggemiddelde				Bicyclettes (moyenne diurne Fietsen (daggemiddelde))						
			1960	1955	1952	1949	1960	1955	1952	1949			
Door dieren getrokken	Speciale voertuigen	TOTAAL (14 dagen)	10	11	12	13	14	15	16	17	18	19	20

itinéraires principaux
wegen

Anvers - Breda (Pays-Bas)
Antwerpen - Breda (Nederland)

12	10	37.142	2.914	1.590	1.085	788	466	510	744	811
58	65	125.357	8.954	7.095	5.102	3.847	602	826	1.289	1.326
59	28	122.522	8.806	816
44	96	123.436	8.936	7.217	5.431	4.596	758	957	1.682	3.139
71	30	374.119	29.668	19.601	10.645	7.595	3.606	4.779	4.674	5.797
54	60	245.947	18.018	16.035	9.665	..	4.014	5.286	6.615	..
106	19	239.829	17.028	13.608	8.151	4.734	3.927	4.052	5.019	4.687
52	45	152.593	10.479	1.518
16	35	100.567	6.828	4.593	3.736	2.126	909	1.229	2.632	2.229

Boom - Anvers
Boom - Antwerpen

-	19	85.457	6.201	-
1	117	195.579	14.488	11.852	8.472	6.295	4	551	1.126	1.429
7	21	217.188	15.948	10.330	7.299	5.034	184	426	424	616
38	72	270.376	19.888	14.180	9.245	5.889	2.130	2.946	3.300	4.165
11	52	260.515	19.314	13.434	10.011	6.063	1.045	1.482	1.828	2.051
25	20	300.343	22.433	13.260	8.505	5.367	1.656	1.540	1.954	2.739

Louvain - Hasselt - Maastricht (Pays-Bas)
Leuven - Hasselt - Maastricht (Nederland)

115	73	214.804	15.247	10.095	6.817	4.479	183	184	404	571
-	32	200.304	14.110	10.882	6.644	4.097	76	200	203	353
81	129	70.683	5.033	3.284	2.236	1.576	601	1.096	1.528	1.745
78	135	52.416	3.701	2.727	1.856	1.320	248	532	585	646
60	80	62.350	4.407	3.175	2.176	1.618	460	891	968	1.000
72	57	65.453	4.664	3.063	2.231	1.636	861	1.030	988	1.004
61	23	53.638	3.847	2.368	1.740	1.256	587	808	964	899
38	18	78.512	5.681	3.901	2.491	1.780	1.030	2.401	2.593	3.037
79	24	54.486	3.894	2.068	1.563	925	1.752	1.697	2.081	1.818
117	67	42.760	2.978	1.790	1.142	1.341
71	64	29.476	1.993	1.010	622	..	395	502	789	..

1	2	3	4	5	6	7	8	9
							Route n° Weg nr	3 - Bruxelles - Brussel
1.039	Avenue de Tervuren à Auderghem Tervurenlaan te Oudergem	100.041	9.878	9.620	1.891	932	3.304	2.130
1.026	Vosseme (km 9)	42.161	4.018	4.327	148	653	1.367	695
1.027	Heverlee (km 19 - 20)	57.692	5.632	6.501	459	2.455	3.634	2.531
1.042	Lovenjoel (km 31 - 32)	110.891	9.270	18.809	7.435	3.529	5.052	3.142
1.043	Roosbeek (km 37 - 38)	100.307	8.626	18.726	6.929	2.129	3.298	1.238
1.044	Hakendover (km 49 - 50)	83.300	6.944	18.636	2.314	1.781	4.458	274
3.007	St-Truiden - St-Trond	70.248	4.490	11.913	5.396	808	2.227	634
3.006	Gelinden (km 70 - 71)	62.041	6.222	13.447	4.619	2.267	2.485	108
4.080	Oreye (km 19-20)	64.701	4.299	17.823	1.796	2.089	3.059	569
4.002	Loncin (Station Shell)(km 6 - 7)	82.480	7.601	14.459	5.410	2.280	5.957	1.811
4.010	Bressoux (km 1 - 2)	111.919	11.308	12.014	1.454	5.291	11.554	4.616
4.011	Beyne-Heusay (km 5)	111.910	11.130	14.290	1.865	5.568	15.608	4.011
4.072	Melen (km 4 - 5)	41.272	3.195	6.120	1.228	1.595	4.390	1.582
4.066	Battice (km 19 - 20)	45.564	3.170	5.822	1.323	1.687	4.432	1.588
4.068	Battice (km 20 - 21)	42.850	2.654	3.939	1.819	1.225	3.024	1.062
4.071	Montzen (km 33 - 34)	40.136	2.462	2.781	1.295	2.158	4.577	2.326
							Route n° Weg nr	4 - Bruxelles - - Brussel
1.010	Chaussée de Wavre, coin Avenue Cavallerie à Etterbeek - Stwg op Waver, hoek Ruiterslaan te Etterbeek	85.183	10.366	5.801	110	2.233	3.837	3.373
1.021	Overijse (km 14 - 15)	76.088	7.352	11.410	1.390	2.320	2.862	1.501
1.022	Wavre - Waver (km 23 - 24)	109.363	9.024	11.414	1.655	1.762	3.322	1.191
1.023	Corroy-le-Grand (km 30 - 31)	77.370	5.778	8.627	1.225	1.041	2.570	1.244
5.075	Emage (km 40-41)	70.630	4.744	9.187	1.281	1.310	2.592	1.319
5.072	Gembloux (km 45)	73.002	4.374	8.420	1.477	886	3.155	1.895
5.071	Bovesse (km 50 - 51)	69.355	3.965	8.061	712	942	2.690	1.043
5.100	Suarlée (centre de la nouvelle route - midden van de nieuwe weg)	58.983	3.008	5.859	675	805	1.933	612
5.016	Andoy-Wierde -(km 5 - 6)	51.961	2.955	4.881	1.284	875	3.418	1.588
5.017	Sart-Bernard (km 9 - 10)	46.371	2.651	4.337	1.531	668	2.219	993
5.040	Natoye (km 21 - 22)	46.485	2.557	5.097	500	596	2.404	1.538
5.020	Emptinne(km 24 - 25)	37.339	1.809	4.214	644	588	1.527	486
5.021	Pessoux (km 31 - 32)	35.074	1.485	3.488	1.085	622	1.248	300
5.025	Pessoux(km 34 - 35)	37.059	1.841	3.532	1.434	656	1.786	652
5.026	Sinsin (km 38 - 39)	32.076	1.328	4.365	138	610	1.198	388
6.039	Marche (km 82 - 83)	34.519	2.179	3.384	1.357	600	1.510	883
6.037	Waha (km 79 - 80)	32.274	1.764	3.170	1.853	645	1.466	516
6.036	Champlon (km 62 - 63)	31.677	1.176	4.581	621	769	1.314	325
6.019	Champlon (km 61 - 62)	27.356	1.823	4.147	577	586	1.314	598
6.020	Amberloup (km 51 - 52)	29.589	1.596	4.375	629	629	1.850	607
6.006	Hollange (km 32)	25.283	1.412	4.100	582	610	1.324	404
6.005	Martelange (km 15 - 16)	26.614	1.466	3.983	495	777	1.170	392
6.004	Nothomb (km 12 - 13)	24.121	1.145	3.758	419	767	1.039	309
6.003	Bonnert (km 1 - 2)	31.236	2.560	3.613	967	848	1.715	1.246

10	11	12	13	14	15	16	17	18	19	20
- Louvain - Liège - Aix-la-Chapelle (Allemagne)										
- Leuven - Luik - Aken (Duitsland)										
41	22	127.859	8.897	6.763	4.879	3.003	207	332	580	867
12	17	53.393	3.850	3.173	2.519	1.687	70	355	710	325
232	226	79.362	5.788	3.360	2.121	1.928	782	770	906	1.149
33	68	158.229	11.175	8.084	5.251	3.558	372	474	691	943
33	59	141.345	10.063	7.653	5.087	3.326	170	274	441	500
65	288	118.060	8.354	9.360	4.318	2.643	211	254	498	333
19	19	95.754	6.601	4.800	3.305	1.931	72	81	176	165
55	226	91.470	6.631	5.373	3.611	2.775	167	226	539	497
14	140	94.490	6.685	105
42	106	120.126	8.488	6.141	4.225	3.726	197	444	601	565
48	53	158.257	11.538	207
75	48	164.500	12.033	7.053	5.099	2.982	339	512	989	798
6	15	59.403	4.092	2.688	2.441	1.810	213	351	634	2.274
9	26	63.621	4.360	3.100	2.327	1.669	228	357	810	1.063
20	27	56.620	3.918	2.171	1.378	1.009	144	169	232	191
2	85	55.822	3.891	2.227	1.352	1.083	73	206	200	351

Namur - Arlon - Luxembourg (Grand-Duché)

Namen - Aarlen - Luxemburg (Groot-Hertogdom)

90	12	111.005	8.228	6.538	5.460	3.990	298	418	593	774
33	38	102.994	7.270	7.680	5.638	4.041	147	328	475	605
8	148	137.887	9.131	8.644	6.039	4.157	96	195	416	489
11	142	98.008	6.335	4.522	3.450	2.392	92	180	277	292
25	217	91.305	5.876	4.772	3.726	2.617	118	340	591	595
65	161	93.435	6.148	286
21	141	86.930	5.622	3.809	3.115	2.701	65	212	259	282
9	31	71.915	4.618	29
21	69	67.052	4.438	2.844	2.002	1.989	50	63	61	682
8	75	58.853	3.792	2.576	1.998	1.543	28	35	137	190
43	111	59.331	3.815	2.634	1.851	1.276	68	110	126	18
6	43	46.656	2.935	1.954	1.412	1.000	42	46	53	30
-	55	43.357	2.697	1.904	1.303	946	17	19	30	40
18	106	47.084	2.975	2.168	1.335	991	48	64	43	48
63	64	40.230	2.528	1.705	1.494	1.036	32	42	158	54
12	26	44.470	2.842	1.930	1.340	991	66	98	117	163
5	41	41.734	2.711	1.806	1.269	841	20	53	122	72
5	13	40.481	2.598	1.849	1.246	881	16	28	60	67
10	78	36.489	2.354	1.649	1.123	939	46	47	65	199
89	109	39.473	2.572	1.616	1.160	757	26	51	276	106
27	77	33.819	2.271	1.603	1.088	837	12	46	86	76
1	23	34.921	2.343	1.586	1.316	787	7	23	81	52
6	25	31.539	2.151	1.558	1.318	730	6	26	81	46
1	101	42.287	2.902	1.922	1.152	1.001	75	198	153	438

1	2	3	4	5	6	7	8	9
Route n° 5 - Bruxelles -								
Weg nr 5 - Brussel -								
1.085	Uccle - Ukkel (km 5 - 6)	145.110	17.639	14.372	2.575	1.107	5.029	3.125
1.087	Rhode-St-Génèse - St-Genesius-Rode (km 10 - 11)	139.081	11.943	14.654	2.490	1.558	4.029	1.587
1.088	Plancenoit (km 21 - 22)	93.956	6.843	12.887	3.974	1.257	2.527	1.094
1.089	Baisy-Thy (km 31-32)	86.075	6.228	15.971	1.012	1.053	2.773	1.128
7.101	Gosselies (contournement - omleiding)	68.354	5.472	10.567	1.543	460	3.603	1.815
7.024	Gosselies (km 43 - 44)	75.673	6.184	13.150	859	1.463	3.663	2.294
7.020	Jumet (km 47 - 48)	114.338	11.431	17.145	1.335	1.869	8.973	3.533
7.026	Dampremy (km 49 - 50)	81.893	8.495	16.159	1.097	2.569	7.502	2.865
7.036	Marcinelle (km 53 - 54)	128.238	14.787	11.900	1.001	1.791	11.639	4.518
7.041	Loverval (km 57 - 58)	56.300	4.007	4.422	121	1.041	5.151	1.839
5.061	Tarcienne (km 1)	39.271	1.577	3.909	117	729	3.297	605
5.060	Fraire (km 8 - 9)	33.377	1.982	2.969	175	732	2.291	1.090
5.090	Neuville-le-Chaudron (km 18 - 19)	22.363	1.358	2.953	73	434	1.067	470
5.096	Couvin (km 36 - 37)	11.319	1.009	1.302	38	174	1.275	1.463
Route n° 6 - Bruxelles -								
Weg nr 6 - Brussel -								
1.101	Lillois-Witterzée (km 24 - 25)	46.596	2.925	5.790	274	306	1.583	1.022
1.103	Nivelles - Nijvel (km 32)	49.595	3.421	6.698	328	1.408	3.005	1.549
7.013	Seneffe (km 40 - 41)	46.353	3.395	6.032	403	1.090	4.430	1.474
7.017	Bellecourt (km 8 - 9)	52.632	6.924	7.229	759	542	8.999	3.164
7.016	Anderlues (km 1)	34.047	4.069	5.412	344	231	4.719	2.021
7.100	Anderlues (km 2)	23.268	2.790	3.070	13	430	4.986	1.980
Route n° 7 - Bruxelles -								
Weg nr 7 - Brussel -								
1.080	Anderlecht (km 4-5)	130.954	17.411	21.333	4.516	1.042	8.165	4.371
1.082	St-Pieters-Leeuw (km 12 - 13)	138.044	12.696	22.784	5.548	970	5.693	4.585
1.098	Hal - Halle (km 16 - 17)	76.434	8.258	13.342	3.249	949	5.022	2.207
7.005	Braine-le-Comte (km 30 - 31)	69.555	5.300	11.244	1.080	1.159	3.550	1.623
7.004	Soignies (km 36 - 37)	79.705	6.580	11.509	1.887	733	3.841	2.380
7.003	Soignies (km 40 - 41)	63.135	5.514	9.983	3.719	780	3.164	2.962
7.002	Nimy (km 52 - 53)	95.832	8.432	12.750	2.286	2.227	6.632	8.803
7.055	Hyon (km 3 - 4)	41.907	2.822	3.411	1.078	970	4.802	3.282
7.056	Asquillies (km 7 - 8)	27.146	1.214	1.735	541	731	1.723	1.618
Route n° 8 - Bruxelles -								
Weg nr 8 - Brussel -								
1.083	Lembeek (km 19)	47.897	4.608	6.197	1.059	572	2.400	1.309
7.081	Marcq - Mark (km 33 - 34)	37.599	2.778	4.693	527	225	1.297	1.057
7.080	Silly (km 39 - 40)	35.630	2.878	4.906	302	252	1.218	1.053
7.079	Ghislenghien (km 44 - 45)	36.650	2.556	5.292	305	190	1.632	859
7.076	Blicquy (km 58 - 59)	42.645	2.107	7.523	698	296	2.134	1.311
7.074	Pipaix (km 67 - 68)	39.650	4.927	8.650	1.697	440	4.024	3.550
7.071	Gaurain-Ramecroix (km 3-4)	71.036	5.396	12.303	5.392	877	3.900	4.576
7.090	Orcq (km 3 - 4)	23.143	1.502	1.789	236	643	1.527	2.431

10	11	12	13	14	15	16	17	18	19	20
Charleroi - Rocroi (France)										
Charleroi - Rocroi (Frankrijk)										
13	549	189.519	13.828	11.303	8.566	..	228	376	692	..
54	115	175.511	12.697	10.491	7.095	4.852	170	206	714	668
12	45	122.595	8.526	6.158	4.160	3.689	95	110	191	213
27	394	114.661	8.063	5.777	3.941	2.754	95	125	207	228
28	30	91.872	6.677	208
36	74	103.396	7.406	150
38	27	158.689	11.784	8.073	5.240	2.824	212	452	618	603
80	9	120.669	9.221	8.705	5.916	3.771	341	673	1.048	1.094
31	22	173.927	12.699	7.650	5.122	3.253	416	416	871	826
3	28	72.912	4.819	3.397	2.030	1.952	81	193	271	326
16	35	49.556	3.211	2.312	1.124	831	90	110	108	83
31	92	42.739	2.624	1.922	1.464	1.112	71	83	106	132
9	58	28.785	1.898	1.331	26	40
16	104	16.700	1.109	724	205	243

Nivelles - Thuin - Beaumont
Nijvel - Thuin - Beaumont

9	98	58.603	4.112	3.261	2.122	1.794	70	115	142	275
14	128	66.146	4.573	3.647	2.569	1.654	130	242	366	367
45	49	63.271	4.414	3.614	2.154	1.487	249	453	557	646
76	17	80.342	5.864	4.327	2.399	2.203	403	621	825	1.224
48	2	50.893	3.655	2.871	1.880	1.311	189	265	361	424
112	6	36.655	2.537	1.865	331	509

Mons - Maubeuge (France)
Bergen - Maubeuge (Frankrijk)

130	233	188.155	13.922	11.095	6.794	..	652	1.005	1.043	..
53	188	190.561	14.019	9.394	7.151	5.119	565	388	534	881
33	64	109.558	7.952	5.947	4.583	3.091	591	561	903	871
71	72	93.654	6.527	5.007	3.742	2.650	264	353	440	530
53	134	106.822	7.445	5.093	3.555	2.680	308	289	320	506
17	138	89.412	6.613	3.913	2.823	2.144	327	237	304	344
71	60	137.093	9.925	7.545	4.595	3.369	628	1.200	1.640	2.088
69	196	58.537	4.084	2.816	1.780	1.962	326	504	434	1.305
19	474	35.201	2.296	1.605	898	805	56	72	143	184

Tournai - Lille (France)
Doomik - Rijsel (Frankrijk)

31	157	64.230	4.422	3.564	2.295	1.538	225	404	638	498
6	88	48.270	3.320	2.454	1.816	1.371	174	240	367	459
19	50	46.308	3.166	2.351	1.767	1.233	96	83	159	145
30	99	47.613	3.285	2.394	1.981	1.466	81	119	157	221
47	46	56.807	3.940	3.355	2.096	1.520	116	254	319	342
221	367	63.526	4.595	2.558	1.885	1.522	312	243	467	699
36	102	103.628	7.419	5.350	3.543	3.530	455	897	1.559	2.909
117	134	31.522	2.077	1.874	411	936

1	2	3	4	5	6	7	8	9
						Route n° 9 - Bruxelles -		
						Weg nr - Brussel -		
1.077	Schepdaal (km 9 - 10)	55.527	7.087	7.819	127	413	4.946	974
1.078	St-Kwintens-Lennik (km 15 - 16)	44.466	4.870	6.775	275	232	2.600	929
8.017	Meerbeke (km 21 - 22)	41.693	6.646	6.047	599	202	2.835	2.063
8.016	Ninove (km 26)	49.003	7.191	7.941	690	444	3.299	2.920
8.011	Sint-Maria-Lierde (km 38 - 39)	27.666	3.555	4.321	254	390	2.082	923
8.020	Eilat (km 46 - 47)	16.543	2.424	3.303	154	317	2.169	1.158
8.023	Edelare (km 56 - 57)	23.768	2.142	4.365	647	361	2.063	1.882
8.030	Bevere-Oudenaarde (km 1 - 2)	14.331	1.987	2.393	259	83	1.297	1.297
9.024	Avelgem (km 15 - 16)	21.523	2.537	3.714	251	758	1.545	2.424
9.023	Zwevegem (km 3 - 4)	33.581	3.197	3.948	156	1.257	2.985	4.343
9.030	Bissegem (km 8 - 9)	72.883	8.475	9.117	1.499	2.070	3.917	6.591
9.048	Geluwe (km 14 - 15)	72.889	8.025	8.256	2.883	3.102	6.493	12.073
9.049	Geluwe (km 13 - 14)	51.473	4.955	5.289	904	1.730	3.219	6.320
9.050	Ieper (km 1 - 2)	56.241	4.883	5.432	787	1.988	3.920	7.505
9.090	Vlamertinge (km 5 - 6)	23.814	2.801	3.294	125	896	1.187	5.619
9.098	Proven (km 17 - 18)	10.793	1.357	1.244	76	254	1.051	2.382
9.087	Roesbrugge (km 24)	4.688	378	378	197	88	433	913

						Route n° 10 - Bruxelles -		
						Weg nr - Brussel -		
1.072	Berchem-St-Agathe - St-Agatha Berchem (km 4 - 5)	73.710	11.364	15.379	2.027	4.628	2.937	1.186
1.073	Kobbelegem (km 10 - 11)	61.485	7.908	11.488	327	771	4.274	2.256
1.074	Asse (Krokegem) (km 15 - 16)	39.473	5.056	6.391	92	535	4.542	162
8.005	Erembodegem (km 24 - 25)	42.665	5.271	5.499	278	469	2.833	3.002
8.004	Aalst - Alost (km 30 - 31)	77.884	9.903	14.313	598	1.520	5.786	6.612
8.003	Oordegem (km 37 - 38)	45.474	5.528	9.178	519	778	1.431	3.877
8.002	Melle (km 45 - 46)	73.682	9.341	12.495	1.076	972	3.440	5.970
8.001	Gentbrugge (km 49 - 50)	126.758	14.419	16.755	1.066	1.118	5.836	10.239
8.041	Evergem (km 60 - 61)	85.789	6.634	8.965	882	1.821	5.041	10.575
8.042	Waaschoot (km 71 - 72)	71.044	6.574	7.118	713	1.581	2.984	5.874
8.043	Balgerhoeke-Beklo (km 77-78)	71.780	6.491	6.142	886	1.697	3.308	7.318
8.044	Maldegem (km 88 - 89)	30.382	3.560	4.722	249	1.281	1.844	3.390
9.002	Sijsele (km 93)	35.709	4.014	4.979	423	1.362	2.722	6.816
9.077	Brugge - Bruges (km 0)	104.522	11.216	11.846	1.053	3.637	7.627	14.055
9.076	Brugge - Bruges (km 2)	36.574	4.917	3.946	577	895	2.225	3.602
9.075	Meetkerke (km 6 - 7)	31.034	2.834	3.588	59	944	1.993	2.153
9.074	Houtave (km 9 - 10)	19.248	2.037	3.085	98	746	1.368	1.563
9.071	Bredene (km 17 - 18)	19.571	2.821	3.224	202	707	1.474	2.068

						Route n° 10 bis - Autoroute		
						Weg nr - Autosnelweg		
1.123	St-Ulriks-Kapelle	183.392	13.236	21.536	3.116	1.622	4.119	23
8.081	Erembodegem (Pont-Brug : 34)	171.773	8.865	19.879	1.559	1.455	3.204	6
8.082	Oordegem	173.023	10.184	18.724	1.153	1.540	3.138	1
8.079	Merelbeke - Melle	176.107	9.915	20.158	591	1.537	3.619	15
8.039	Drongen - Baarle	144.580	6.082	11.246	764	1.533	3.597	-
9.015	Beernem (Carrefour - Kruispunt Wellingstraat)	122.100	5.323	9.181	528	1.396	3.490	3
9.080	Snellegem (Carrefour - Kruispunt Oude Gistelstraat)	79.658	4.174	4.614	398	930	2.161	-

10	11	12	13	14	15	16	17	18	19	20
Ninove - Courtrai - Ypres - Dunkerque (France)										
Ninove - Kortrijk - Ieper - Duinkerke (Frankrijk)										
50	32	76.975	5.518	3.492	2.593	2.229	179	211	334	411
28	26	60.201	4.307	3.195	2.340	2.085	165	253	188	322
60	27	60.172	4.211	3.018	2.259	2.177	758	851	835	1.010
80	53	71.621	5.018	3.925	2.710	2.312	1.051	1.218	1.225	1.478
84	102	39.377	2.723	2.018	3.472	1.475	821	919	922	727
87	98	26.253	1.824	1.601	1.238	1.123	397	582	650	407
26	82	35.336	2.550	1.973	1.280	..	480	718	770	..
77	39	21.763	1.572	1.668	1.085	1.003	778	1.191	1.184	1.000
49	51	32.852	2.345	1.607	1.596	872	904	1.495	1.883	1.508
19	44	49.530	3.473	2.412	1.613	1.353	1.082	1.247	1.369	1.596
71	175	104.798	7.681	5.079	3.446	2.532	1.702	619	780	946
96	133	113.950	7.849	4.733	3.168	2.132	1.847	1.997	2.845	2.551
28	38	73.956	4.814	3.207	1.898	1.278	914	996	1.347	1.107
28	107	80.891	5.149	2.795	2.082	1.440	698	660	879	952
92	85	37.913	2.709	2.414	1.201	1.916
147	264	17.568	1.211	693
39	48	7.162	470	343	232	364

Gand - Ostende

Gent - Oostende

80	104	111.415	8.250	5.435	3.751	..	246	335	550	..
38	72	88.619	6.076	12.738	8.220	5.908	283	294	420	681
152	77	56.480	3.813	10.169	6.972	4.615	452	367	531	484
131	74	60.222	4.094	11.530	6.972	4.603	922	1.018	1.187	1.397
99	86	116.801	8.318	9.730	8.040	5.768	2.281	2.778	3.441	2.868
113	57	66.955	4.783	6.655	6.484	4.424	582	362	1.068	667
118	45	107.139	7.771	7.227	7.842	5.375	1.060	1.262	1.428	1.914
63	61	176.315	13.007	9.942	9.513	6.603	2.153	3.320	3.494	3.433
43	36	119.786	7.981	5.533	3.979	4.516	1.696	2.460	2.256	2.406
37	45	95.970	6.260	4.873	3.532	4.046	981	1.175	1.301	1.349
57	156	97.835	6.189	4.580	3.226	3.921	1.222	1.476	1.644	2.005
78	68	45.574	3.019	2.287	1.723	2.421	443	514	655	720
76	35	56.136	3.817	2.764	2.013	2.471	947	1.238	1.402	1.235
204	288	154.448	10.703	5.879	3.474	2.340	4.382	4.162	4.193	1.280
49	60	52.845	3.590	2.746	2.015	2.047	1.067	1.235	1.396	1.835
10	61	42.676	2.790	2.285	1.698	1.977	255	229	354	430
40	84	28.269	1.942	1.559	1.316	1.409	152	184	262	315
78	68	30.213	2.097	1.994	2.227	1.758	255	306	129	843

Bruxelles - Ostende

Brussel - Oostende

-	7	227.051	15.459	-
-	11	206.752	13.633	-
-	-	207.763	13.380	-
1	8	211.951	13.685	5.491	-
-	3	167.805	10.210	5.772	2.760	..	-
-	6	142.027	8.481	5.144	2.828	..	-
-	3	91.938	5.413	2.925	1.534	..	-

1	2	3	4	5	6	7	8	9
						Route n° 14 -	Tilburg (Pays-Bas) -	
						Weg nr	Tilburg (Nederland) -	
2.046	Weelde (km 11 - 12)	16.967	3.109	3.133	817	979	1.389	3.498
2.045	Oud-Turnhout (km 4 - 5)	19.804	2.851	4.272	857	1.063	2.071	4.062
2.022	Beerse (km 35 - 36)	39.661	4.905	7.913	913	855	1.934	2.377
2.021	's Gravenwezel (km 16 - 17)	65.043	8.090	9.686	847	1.104	3.992	5.487
2.020	Schilde (km 11 - 12)	81.770	8.857	9.423	1.519	1.054	5.858	8.094
2.019	Borgerhout (km 3 - 4)	118.947	14.829	10.590	350	1.164	12.902	12.151
2.002	Zwijndrecht (km 50 - 51)	99.124	9.874	21.081	3.278	4.221	8.440	10.119
8.050	Melsele-Waas (km 46 - 47)	107.485	11.311	21.204	33	4.098	9.130	6.502
8.049	Beveren-Waas (km 40 - 41)	102.567	12.972	15.368	7.564	2.103	5.616	3.667
8.083	St-Niklaas-Waas (km 36 - 37)	89.283	8.520	16.906	2.007	1.368	3.691	2.784
8.046	Lokeren (km 23 - 24)	79.097	7.603	17.217	2.420	1.529	2.923	1.559
8.048	Lokeren (km 15 - 16)	82.885	7.737	19.241	2.366	1.570	2.814	2.056
8.047	Lochristi (km 7 - 8)	90.443	9.793	19.632	3.881	2.483	4.380	6.070
8.034	St-Denijs-Westrem (km 4 - 5)	113.596	10.345	18.678	2.738	1.680	4.961	3.977
8.035	Astene (km 13 - 14)	81.399	8.066	20.659	3.757	829	2.944	2.379
8.036	Petegem (km 18 - 19)	73.561	6.964	18.586	2.100	1.053	3.194	3.370
8.038	Zulte (km 25 - 26)	65.810	6.579	17.175	2.652	1.034	2.403	2.109
9.019	St-Eloois-Vijve (km 12)	56.080	5.469	13.007	1.568	1.263	2.022	2.572
9.022	Harelbeke (km 4)	84.306	10.420	15.202	882	2.192	5.243	6.980
9.029	Marke (km 3)	48.054	3.372	4.328	1.101	1.227	3.550	4.253
9.026	Moeskroen - Mouscron (km 0 - 1)	39.626	4.793	7.211	585	1.676	4.669	6.492

						Route n° 15 -	Bois-le-Duc (Pays-Bas)	
						Weg nr	's Hertogenbos (Nederland)	
3.039	Lommel (km 73 - 74)	-	-	-	-	-	-	-
3.036	Helchteren (km 53 - 54)	23.544	2.643	4.383	456	1.929	3.259	2.553
3.029	Hasselt (km 39 - 40)	120.271	12.298	18.332	2.473	15.376	14.402	11.022
3.012	Hasselt (km 34 - 35)	32.000	3.589	6.238	391	1.216	3.635	3.629
3.011	Neerpepen (km 21 - 22)	26.674	3.483	4.578	695	650	2.908	2.522
3.008	Vreren (km 16-17)	34.014	4.621	5.431	1.358	1.478	4.118	2.030
4.078	Juprelle (km 9 - 10)	36.068	3.861	5.944	848	1.247	3.523	1.368
4.008	Embourg (km 6 - 7)	92.393	6.324	5.223	172	1.573	5.140	2.735
4.026	Sprimont (Hornay) (km 12-13)	40.813	3.056	2.927	234	1.214	3.890	1.113
4.027	Ernonheid (km 26 - 27)	24.680	2.288	2.512	594	560	2.339	1.063
6.031	Grand-Menil (km 96)	17.036	865	1.609	69	375	1.496	506
6.030	Vaux-Chavanne (km 92 - 93)	15.915	915	1.482	91	316	1.228	337
6.029	Bihain (km 85 - 86)	14.915	755	1.279	104	297	922	193
6.025	Bihain (km 85 - 86)	13.239	678	1.245	105	271	893	191
6.023	Mont (Houffalize) (km 73 - 74)	18.192	1.164	1.799	88	424	1.374	722
6.022	Noville (km 66)	15.969	1.283	1.971	25	380	1.232	722
6.021	Noville (km 58 - 59)	21.180	2.425	2.380	200	389	2.383	2.386
6.014	Sibret (km 47)	8.153	1.119	1.332	238	160	1.194	717
6.013	Longlier (km 28 - 29)	8.594	924	704	100	147	743	870
6.086	Neufchâteau (km 24 - 25)	9.464	573	652	53	99	1.955	566

10	11	12	13	14	15	16	17	18	19	20
Turnhout - Anvers - Gand - Lille (France)										
Turnhout - Antwerpen - Gent - Rijsel (Frankrijk)										
506	210	30.608	2.173	1.214	904	610	1.263	1.317	1.634	1.392
56	28	35.064	2.543	1.414	946	633	1.232	1.277	1.429	1.354
8	22	58.588	4.171	3.188	1.929	1.269	643	834	543	635
10	69	94.328	6.489	927
35	57	116.667	7.959	5.706	2.990	1.880	1.161	1.545	2.142	2.277
104	15	171.052	12.276	11.158	6.414	..	3.752	4.231	6.940	..
46	103	156.286	11.499	8.325	5.798	3.737	2.305	3.099	3.822	4.743
65	23	159.851	11.505	9.389	6.847	3.972	1.968	3.733	4.273	4.177
38	6	149.901	10.843	7.211	4.695	2.449	658	862	1.818	1.216
42	40	124.641	8.766	482
77	37	112.462	7.942	5.661	4.771	2.887	444	465	1.212	960
63	11	118.743	8.428	5.695	3.672	2.686	327	1.088	677	730
73	149	136.904	9.829	7.074	4.136	3.384	1.171	1.665	1.602	2.124
50	28	156.053	11.321	10.088	8.537	3.943	927	1.339	1.661	1.454
15	35	120.083	8.951	5.979	4.353	3.036	471	557	2.017	1.846
71	61	108.960	8.102	5.218	3.697	2.064	2.006	2.655	2.985	2.896
16	70	97.848	7.271	4.984	3.366	2.143	970	1.254	1.686	1.664
26	73	82.080	6.086	4.240	2.706	2.047	456	645	846	882
29	51	125.305	9.316	7.122	4.945	3.519	2.993	3.374	4.053	3.611
12	54	65.951	4.589	3.779	2.348	2.177	371	764	1.120	1.189
90	52	65.194	4.836	2.660	917	1.128

Hasselt - Liège - Bastogne - Carignan (France)

Hasselt - Luik - Bastenaken - Carignan (Frankrijk)

-	-	-	-	1.443	826	508	-	1.709	1.671	1.847
7	19	38.793	2.776	1.859	1.473	1.199	576	684	994	1.654
73	59	184.306	13.316	7.884	2.391	1.429	4.451	4.676	2.170	2.310
29	77	50.804	3.688	2.238	1.448	1.029	617	893	1.080	1.601
67	108	41.685	2.903	2.114	1.513	920	424	675	826	839
25	189	53.264	3.709	2.491	1.781	1.243	204	295	365	461
50	263	53.172	3.635	2.866	2.085	1.517	142	316	472	520
2	14	113.576	7.646	4.814	3.655	2.419	67	145	157	269
28	149	53.424	3.368	2.495	1.997	1.459	66	103	172	219
5	28	34.069	2.171	1.624	975	661	46	107	95	117
16	42	22.014	1.349	1.023	704	534	18	69	18	83
24	83	20.391	1.234	949	703	551	13	65	17	63
-	18	18.483	1.106	824	639	473	5	11	33	24
1	21	16.644	1.024	763	625	457	6	9	31	21
6	109	23.878	1.517	1.107	818	619	16	41	65	83
15	38	21.635	1.412	830	735	490	29	21	97	102
81	151	31.575	2.124	1.115	923	556	297	109	186	144
30	79	13.022	871	731	654	403	27	52	81	155
5	50	12.137	783	464	359	268	48	112	173	181
18	26	13.406	848	847	185	252

1	2	3	4	5	6	7	8	9
					Route n° 17 - Venlo (Pays-Bas)			
					Weg nr		Venlo (Nederland)	
3.048	Maaseik (km 133)	13.361	2.240	2.986	67	590	2.866	4.396
3.026	Elen (km 126 - 127)	18.567	1.866	1.996	98	1.505	2.745	2.417
3.022	Oprimbie (km 111-112)	21.448	2.878	2.542	41	1.628	4.205	3.580
3.023	Lanaken (km 101 - 102)	15.967	2.369	2.878	180	1.087	3.188	2.875
3.044	Zichen-Zussen-Bolder (km 11-12)	13.440	1.961	3.270	635	714	2.405	1.450
4.076	Oupeye (km 10)	40.963	3.799	3.806	971	2.243	6.020	2.986
4.086	Flémalle-Haute (km 13-14)	29.263	3.167	3.015	271	949	5.506	2.139
4.121	Engis (km 19-20)	25.823	2.638	4.042	434	581	6.420	1.573
4.084	Ampsain (km 26 27)	27.706	3.384	4.336	496	475	3.981	2.413
4.096	Ben-Ahin (Gives) (km 40-41)	36.606	3.332	5.137	371	753	2.720	1.143
5.013	Sclayn (km 14-15)	39.803	3.361	6.082	447	694	5.279	608
5.012	Lives s/Meuse (km 5)	43.371	3.273	6.175	804	869	3.701	1.699
5.031	Casino "La Plante" à Namur - Namen	96.126	6.763	7.329	666	2.293	7.200	4.358
5.032	Wépion (km 7 - 8)	60.424	3.365	4.663	284	1.877	3.757	1.794
5.033	Annevoie (km 16 - 17)	45.182	2.577	4.350	545	723	3.094	1.307
5.034	Bouvignes (km 25 - 26)	36.410	2.097	3.984	83	970	2.859	1.236
5.094	Hastière-Lavaux (km 42-43)	15.406	1.166	864	67	427	1.627	723

					Route n° 22 - Lanklaar - Hasselt - Namur -			
					Weg nr		Lanklaar - Hasselt - Namen -	
3.019	Lanklaar (km 24 - 25)	10.333	1.375	1.899	99	385	1.955	925
3.018	Waterschei (km 15 - 16)	32.275	4.549	5.321	347	2.000	5.928	3.336
3.017	Genk (km 6 - 7)	34.699	5.441	6.327	654	1.769	4.123	2.052
3.002	Alken (km 73 - 74)	34.948	5.236	8.390	348	934	4.043	4.606
3.003	Melveren St-Truiden (km 64-65)	33.555	4.403	6.832	129	1.104	4.475	4.125
3.058	Buvingen	16.475	2.012	3.396	221	422	3.407	486
4.123	Avernas-le-Bauduin	10.573	1.334	2.107	247	184	1.435	672
4.094	Villers-le-Temple (km 2-3)	9.646	1.889	2.446	137	350	2.177	2.010
4.092	Burdinne (km 11 - 12)	12.330	1.137	2.237	114	243	1.449	497
5.008	Hingeon (km 12-13)	12.963	835	1.802	264	247	2.483	735
5.007	Gelbressée (km 8 - 9)	13.545	969	1.413	100	261	2.128	845
5.065	Malonne (km 7 - 8)	34.679	2.958	4.756	137	1.080	4.695	2.002
5.066	Floreffe (km 11 - 12)	26.230	2.340	3.493	257	481	4.035	2.615
5.067	Vitriaval (km 21 - 22)	34.520	2.631	3.922	299	464	3.535	1.684
7.039	Châtelet (km 45 - 46)	42.890	3.671	5.629	210	500	5.170	2.013
7.033	Châtelet (km 0)	62.854	6.380	8.765	329	312	10.205	3.564
7.037	Montignies-sur-Sambre(km 1-2)	23.051	2.245	2.523	35	29	2.047	944
7.019	Marchienne-au-Pont (km 33-34)	92.604	7.904	16.020	1.039	1.314	9.499	3.810
7.018	Fontaine-l'Evêque (km 27-28)	75.738	6.723	10.380	1.352	387	7.336	2.319
7.015	Leval-Trahegnies (km 20-21)	53.162	6.793	8.387	533	423	6.472	2.244
7.011	Bray (km 13)	62.407	6.295	7.674	1.099	829	4.929	2.888
7.010	St-Symphorien (km 3 - 4)	63.426	6.281	9.570	1.290	451	4.815	2.531
7.054	Mons - Bergen (km 1 - 2)	89.778	8.866	13.484	1.520	943	7.432	4.482
7.060	Mons - Bergen (km 1 - 2)	86.996	8.606	11.208	377	798	6.754	5.761
7.061	Jemappes (km 6 - 7)	89.493	9.562	10.087	1.368	692	8.824	7.318
7.063	Homu (km 10-11)	58.222	5.138	7.086	309	334	8.097	4.497
7.064	Thulin (km 16 - 17)	26.514	2.080	2.665	300	285	3.386	3.374

					Route n° 49 - Braine-le-Comte -			
					Weg nr		's Gravenbrakel	
1.100	Nivelles - Nijvel (km 14-15)	20.563	1.771	2.338	79	192	3.369	443
1.102	Thines (km 39 - 40)	28.317	2.399	2.897	118	1.868	2.190	1.328
1.090	Sart-Dames-Avelines (km 29)	31.253	2.725	4.093	719	299	1.495	990
5.069	Tongrignes (km 18 - 19\$)	35.725	2.937	3.922	1.316	253	2.054	1.224
5.068	Temploux	37.141	2.809	4.544	658	823	1.953	587

10	11	12	13	14	15	16	17	18	19	20
Liège - Namur - Givet (France)										
Luik - Namen - Givet (Frankrijk)										
80	236	26.822	1.922	678	2.083	1.138
10	41	29.245	2.119	1.177	691	660	746	666	842	1.360
34	17	36.373	2.534	1.501	829	589	624	706	850	1.196
140	75	28.759	2.052	1.380	954	766	691	674	1.101	2.382
13	51	23.939	1.714	1.381	200	308
55	124	60.367	4.354	3.176	2.378	1.722	293	461	500	611
17	13	43.740	3.185	3.685	2.585	1.828	180	467	760	1.013
28	13	41.552	3.016	1.712	386	589
19	38	42.848	3.078	2.267	1.914	1.116	235	482	814	894
7	27	50.096	3.416	2.481	1.718	1.341	102	206	258	376
1	36	56.311	3.858	2.794	1.899	1.446	221	289	450	337
13	57	59.962	4.086	3.021	1.753	1.457	98	256	106	488
7	27	124.769	8.357	6.372	4.154	1.781	601	710	851	183
2	18	76.184	4.799	3.440	2.629	2.178	157	201	298	310
1	12	57.791	3.545	2.821	2.207	2.062	104	190	213	402
3	34	47.676	2.944	2.324	1.669	1.636	99	213	229	377
4	25	20.309	1.190	825	93	154

Charleroi - Mons - Valenciennes (France)

Charleroi - Bergen - Valenciennes (Frankrijk)

55	6	17.032	1.173	927	651	357	100	257	289	309
30	15	53.801	3.812	2.245	1.340	1.309	872	1.098	957	1.485
5	16	55.086	4.062	2.758	1.970	1.137	362	459	645	742
57	132	58.694	4.266	2.457	1.904	991	785	1.043	2.250	1.782
106	108	54.837	3.970	2.612	1.636	..	1.275	1.492	2.173	..
82	159	26.660	1.884	358
34	96	16.680	1.160	130
134	425	19.214	1.332	688	456	286	202	211	275	253
8	126	18.141	1.317	930	538	433	50	100	124	177
3	85	19.417	1.224	922	610	373	65	168	143	126
1	78	19.340	1.301	1.040	695	504	29	121	166	290
1	20	50.328	3.475	2.842	2.028	1.449	124	187	634	581
10	45	39.506	2.701	2.135	2.383	1.267	257	400	534	614
25	6	47.149	3.061	2.390	1.903	1.411	103	230	440	538
67	62	60.212	4.041	2.985	2.071	1.338	146	318	401	502
142	17	92.568	6.712	4.573	2.778	1.999	607	1.022	1.187	1.193
36	11	30.921	2.445	1.712	1.248	1.391	70	128	194	1.094
40	26	132.256	9.934	9.334	6.144	4.158	423	1.007	1.210	1.442
45	5	104.285	7.672	5.817	4.095	2.864	205	170	425	684
55	84	78.153	5.490	4.824	3.402	2.403	228	436	879	945
95	153	86.369	6.170	3.821	3.134	2.177	197	254	313	425
10	131	88.505	6.309	4.372	2.895	2.023	157	248	302	383
12	129	126.646	9.106	6.107	4.127	2.809	329	388	761	812
19	40	120.559	8.661	7.099	3.598	3.589	432	713	514	1.716
128	41	127.513	9.249	6.584	4.266	3.284	426	736	959	1.140
32	21	83.736	5.927	4.305	3.033	2.271	390	637	881	1.205
112	126	38.842	2.580	1.507	1.293	1.015	147	172	460	662

Namur - Ciney - St-Hubert

Namen - Ciney - St-Hubert

22	152	28.929	2.004	1.130	619	392	418	344	290	88
20	253	39.390	2.670	1.762	1.389	929	97	137	336	386
8	183	41.765	2.733	2.130	1.515	1.486	110	185	324	296
55	95	47.581	3.071	2.218	1.701	1.437	83	111	217	236
21	61	48.597	3.219	3.185	1.348	1.240	44	77	166	306

1	2	3	4	5	6	7	8	9
						Route n° Weg nr	51 - Breda (Pays-Bas) Breda (Nederland)	
2.060	Minderhout (km 36 - 37)	10.695	1.395	1.728	181	661	2.232	1.276
2.062	Zandhoven (km 13-14)	28.975	2.791	4.170	368	624	1.824	3.133
2.063	Emblem (km 3 - 4)	34.297	3.898	5.538	140	806	2.510	6.136
2.013	Duffel (km 9 - 10)	46.675	7.293	10.666	95	2.028	2.449	5.885
1.060	Boortmeerbeek (km 14-15)	54.496	4.839	16.525	1.569	1.345	4.464	50
1.059	Herent (km 2 - 3)	56.282	5.879	12.189	2.786	2.580	4.485	1.297
1.045	Blanden (km 6)	43.047	3.793	9.796	2.066	1.019	3.701	2.271
1.047	Roux-Miroir (km 20)	17.068	962	4.640	1.185	421	1.013	785
1.048	Mont-St-André (km 28 - 29)	17.774	1.665	4.391	537	698	1.062	857
1.049	Noville-sur-Méhaigne (km 32-33)	30.196	1.930	5.604	409	641	1.311	1.016
5.004	Eghezée (km 15 - 16)	32.395	3.284	5.734	2.302	1.130	2.264	2.294
5.003	Leuze (km 12 - 13)	20.468	1.826	2.697	774	386	1.895	1.247
5.002	Leuze-Longchamps (km 10)	25.031	1.988	3.061	343	727	2.392	1.673
5.001	Champion (km 5 - 6)	30.767	2.125	3.056	558	500	3.993	1.718
5.062	Namur - Namen (km 3 - 4) (Citadelle)	12.512	1.765	834	15	273	2.685	2.088
5.064	Malonne (km 7 - 8)	7.394	578	585	4	297	1.342	869

						Route n° Weg nr	71 - Blankenberge - Blankenberge -	
9.012	Uitkerke (km 11)	47.145	3.240	2.472	82	1.042	2.499	4.094
9.011	Zuienkerke (km 7)	40.855	3.402	2.153	17	1.068	2.147	2.843
9.010	Brugge - Bruges (km 3)	62.027	5.778	5.160	301	1.252	4.292	7.161
9.003	St-Michiels (km 0 - 1)	31.050	3.975	3.003	194	1.415	2.948	9.015
9.014	Oostkamp (km 5)	44.208	4.620	4.533	716	708	3.392	7.240
9.033	Ruddervoorde (km 11 - 12)	34.244	2.799	3.327	523	607	1.786	2.606
9.016	Zwevezele (km 17 - 18)	38.847	3.899	3.543	659	701	2.062	5.121
9.032	Meulebeke (km 28)	43.047	4.528	4.983	1.352	529	2.246	4.460
9.031	Kuurne (km 40)	59.244	5.816	7.642	950	1.214	3.165	5.433
9.025	Bellegem (km 5)	32.420	3.407	9.228	1.773	826	1.777	2.132
7.072	Pecq (km 11 - 12)	43.003	3.091	12.890	15	912	2.466	2.072
7.092	Bruyelles (km 6 - 7)	31.625	3.651	3.064	332	938	4.502	6.111

10	11	12	13	14	15	16	17	18	19	20
Malines - Louvain - Namur - Hastière										
Mechelen - Leuven - Namen - Hastière										
55	75	18.298	1.265	993	937	1.330
53	25	41.963	2.724	1.704	825	1.069
105	30	53.460	3.687	2.784	1.351	1.626
93	19	75.203	5.395	3.372	2.358	1.503	1.562	1.802	1.920	1.855
52	58	83.398	5.921	4.805	2.858	2.286	487	1.117	1.357	1.313
33	32	85.563	6.177	4.302	2.607	1.965	799	1.162	534	465
120	86	65.899	4.710	4.790	2.041	1.359	870	1.357	912	596
21	74	26.169	1.783	1.406	970	733	51	95	155	159
76	207	27.267	1.827	54
38	353	41.498	2.744	2.142	1.465	1.003	82	203	266	216
79	411	49.893	3.412	3.095	343	580
27	133	29.453	2.002	1.612	998	1.129	120	346	165	603
24	136	35.375	2.409	1.720	1.243	861	210	242	538	283
17	78	42.812	2.967	2.186	1.548	1.014	99	265	515	402
9	3	20.184	1.400	710	476	1.081	82	134	178	435
11	7	11.027	776	709	492	1.009	67	182	201	358

Bruges - Courtrai - Tournai - Valenciennes (France)
 Brugge - Kortrijk - Doornik - Valenciennes (Frankrijk)

76	43	60.693	3.681	2.463	1.542	1.266	772	743	904	1.308
51	47	52.583	3.160	2.386	1.948	1.518	287	418	836	1.217
59	146	86.176	5.505	3.711	2.074	1.665	1.065	1.412	1.413	1.875
57	47	51.704	3.679	3.480	2.458	..	3.226	4.436	5.791	..
81	49	65.547	4.356	2.902	1.938	1.497	1.800	1.560	1.666	1.960
64	39	45.995	2.991	2.765	1.579	1.171	166	956	596	729
118	74	55.024	3.632	2.570	1.641	1.229	976	819	589	1.260
65	69	61.279	4.061	3.155	1.611	1.533	518	733	532	1.237
7	48	83.519	5.867	4.345	2.954	2.450	782	1.227	1.685	2.780
86	230	51.879	3.662	2.485	1.741	1.207	238	424	890	589
56	194	64.699	4.455	3.410	2.104	1.561	296	572	743	821
290	563	51.076	3.594	2.185	623	717

1	2	3	4	5	6	7	8	9
							2. - Autres itinéraires	-
							PROVINCE D'ANVERS	-
					Route n°	12 - Anvers - Herentals		-
					Weg nr	Antwerpen - Herentals		-
2.016	Boechout (km 2 - 3)	48.014	6.113	4.860	280	2.948	3.395	7.275
2.029	Kessel (km 5-6)	26.939	3.810	2.705	274	1.453	1.843	5.356
2.030	Bouwel (km 14 - 15)	31.906	4.156	4.713	335	1.685	2.173	2.629
2.031	Olen (km 25 - 26)	15.590	1.986	2.475	433	734	2.187	2.858
2.033	Geel (km 28 - 29)	36.942	4.163	7.010	515	1.373	3.412	4.322
2.034	Mol (km 3 - 4)	14.913	1.568	2.287	67	870	2.262	2.727
					Route n°	13 - Anvers - Antwerpen		-
					Weg nr			-
2.017	Berlaar (Heikant) (km 7 - 8)	12.128	2.268	2.882	267	562	893	3.698
2.018	Heist-op-den-Berg (km 14 - 15)	25.488	3.774	4.253	425	1.301	1.714	4.599
					Route n°	18 - Termonde - Dendermonde		-
					Weg nr			-
2.009	Liezele (km 14 - 15)	32.786	4.360	9.948	771	435	2.365	1.770
2.012	Heffen (km 5)	34.383	4.775	8.215	630	1.694	2.057	3.203
2.055	O.L.V. Wavre (km 8)	26.163	4.490	6.644	157	905	1.856	5.319
2.058	Westmeerbeek (km 29)	12.973	2.396	3.775	293	343	2.077	3.174
					Route n°	20 - Baarle-Duc - Baarle-Hertog		-
					Weg nr			-
2.047	Turnhout (km 41 - 42)	24.105	2.610	3.829	72	1.036	2.049	2.999
2.035	Geel (km 29 - 30)	20.996	2.255	4.358	188	1.110	2.111	3.362
2.032	Geel (km 24 - 25)	51.623	4.781	8.848	654	1.187	3.479	4.061
2.050	Geel (km 19 - 20)	34.641	2.139	7.448	527	657	1.950	1.981
					Route n°	24 - Turnhout		-
					Weg nr			-
2.024	Oud-Turnhout (km 2 - 3)	34.933	5.466	7.017	633	2.559	2.827	7.938
2.025	Oud-Turnhout (km 8)	20.436	2.683	4.425	569	868	1.619	3.244
2.026	Dessel (km 15 - 16)	23.542	1.947	5.068	226	1.299	2.657	5.344
2.028	Balen-Neet (km 4 - 5)	20.324	1.987	4.071	399	630	2.480	3.633
					Route n°	53 - Herentals		-
					Weg nr			-
2.064	Herentals (km 3 - 4)	17.825	2.204	3.637	309	991	2.577	3.357
2.059	St-Lenaarts (km 16 - 17)	14.815	2.984	3.625	233	878	1.681	2.458
					Route n°	213 - Anvers - Antwerpen		-
					Weg nr			-
2.044	Ekeren (km 12 -13)	48.281	6.774	4.223	290	426	4.104	7.348
					Route n°	214 - Anvers - Antwerpen		-
					Weg nr			-
2.053	Hoevenen (km 4 - 5)	30.634	2.377	2.272	216	73	2.910	8.232

10	11	12	13	14	15	16	17	18	19	20
Andere wegen										
PROVINCIE ANTWERPEN										
Maarheze (Pays-Bas)										
Maarheze (Nederland)										
33	12	72.910	5.260	5.737	4.052	2.783	1.516	2.054	2.133	2.793
50	37	41.867	2.884	2.350	1.883	1.206	1.752	1.657	1.976	2.052
26	17	47.640	3.351	2.648	2.429	1.358	822	734	1.213	1.297
12	6	26.281	1.844	1.068	1.125	588	743	473	1.295	582
42	34	57.813	4.109	2.485	1.259	770	890	1.220	1.350	1.508
14	7	24.715	1.692	948	468	339	687	698	593	624
Lierre - Diest										
Lier - Diest										
123	59	22.880	1.660	1.335	1.716	1.235	607	650	1.216	1.278
299	50	41.903	2.907	1.724	1.223	1.221	895	1.421	953	864
Malines - Westmeerbeek										
Mechelen - Westmeerbeek										
85	35	52.555	3.842	3.390	2.235	1.772	393	711	583	598
124	21	55.102	3.938	2.579	1.627	1.346	764	1.007	1.742	2.192
42	9	45.585	3.375	1.923	1.080	1.136
124	113	25.268	1.767	1.380	878	958
Turnhout - Geel - Diest										
Turnhout - Geel - Diest										
50	18	36.768	2.597	1.895	1.053	683	1.061	1.298	1.488	1.511
43	29	34.452	2.418	2.524	1.215	733	999	1.181	1.274	1.644
27	26	74.686	5.156	2.532	2.079	1.084	1.460	1.646	1.703	1.646
51	17	49.411	3.427	1.668	405	546
Mol										
274	64	61.711	4.479	3.043	1.931	1.282	2.711	3.227	4.175	3.311
261	45	34.150	2.464	1.628	1.163	671	727	1.070	1.240	923
97	28	40.208	2.927	1.336	963	648	1.553	1.490	1.468	1.501
99	30	33.653	2.384	1.612	1.020	610	1.049	1.281	987	1.039
Oostmalle - Brecht										
127	29	31.056	2.204	1.375	1.173	1.272
45	59	26.778	1.896	1.303	513	706
Bergen-op-Zoom (Pays-Bas)										
Bergen-op-Zoom (Nederland)										
47	35	71.528	4.925	3.959	2.605	1.774	1.771	2.289	2.808	2.967
Ekeren - Stabroek										
Ekeren - Stabroek										
88	94	46.896	3.481	1.810	1.288	1.566

1	2	3	4	5	6	7	8	9
					Route n°	215	-	Merksem -
					Route nr	62	1.037	6.303
2.037	Schoten (km 6 - 7)	43.731	4.634	4.852			5.370	6.303
2.057	Brasschaat (km 8 - 9)	32.143	4.179	4.796		125	1.085	3.915
					Route n°	216	-	Anvers -
					Weg nr			Antwerpen -
2.014	Borgerhout (km 0 - 1)	82.577	11.031	6.297		485	1.869	7.692
2.061	Wommelgem (km 6 - 7)	23.425	3.733	3.984		183	1.284	3.231
					Route n°	217	-	Brasschaat -
					Weg nr			
2.056	Wuustwezel (km 23 - 24)	14.735	2.841	3.210		1.751	197	1.829
					Route n°	223	-	Retie -
					Weg nr			
2.054	Kasterlee (km 9 - 10)	15.953	2.198	2.814		103	406	1.699
					Route n°	224	-	Aarschot
					Weg nr			
2.048	Geel (km 16 - 17)	20.629	2.423	4.995		210	856	2.795
					Route n°	229	-	Anvers (Schijnpoort) -
					Weg nr			Antwerpen (Schijnpoort) -
2.038	Merksem (carrefour avec route n° 1 - kruispunt met weg nr 1)	95.819	13.797	15.324		555	2.595	9.441
					Route n°	230	-	Merksem -
					Weg nr			
2.036	Merksem (Canal - kanaal Albert)	84.512	12.026	13.186		533	1.274	8.083
					Route n°	232	-	Beerse -
					Weg nr			
2.049	Beerse (km 0 - 1)	11.641	1.454	2.307		60	314	1.015
					Route n°	242	-	Krijgsbaan
					Weg nr			
2.015	Borsbeek (km 3 - 4)	85.523	8.970	18.893		942	1.177	5.448
2.005	Wilrijk (km 8 - 9)	60.668	7.770	12.393		1.078	1.277	3.268
					Route n°	248	-	Anvers (Kiel) -
					Weg nr			Antwerpen (Kiel) -
2.003	Anvers - Antwerpen (km 0 - 1)	163.009	15.482	16.983		4.354	3.908	13.460
					Route n°	580	-	Anvers -
					Weg nr			Antwerpen -
2.040	Anvers - Antwerpen (km 3) Noorderlaan	127.638	11.446	16.634		1.279	4.577	11.582
					Route - Weg			Breendonk -
2.066	Eikevliet	34.566	3.056	7.143		94	666	1.918
					Autoroute -			Anvers -
					Autosnelweg -			Antwerpen -
2.065	Wommelgem	55.650	5.338	8.538		823	732	2.751

10	11	12	13	14	15	16	17	18	19	20
Brecht										
12	16	66.017	4.521	2.502	1.946	..	991	908	1.628	..
14	46	50.643	3.438	786
Nijlen										
Nijlen										
104	100	116.185	8.820	6.223	4.356	2.325	2.164	3.292	4.744	4.421
42	61	40.219	2.927	2.310	857	1.069
Essen										
844	625	28.632	2.078	1.952	716	978
Poederlee										
42	20	25.630	1.741	1.489	518	645
Lommel										
99	24	33.996	2.376	1.677	652	672
Merksem										
Merksem										
77	33	151.482	11.714	9.849	4.818	2.816	2.835	5.143	6.542	5.987
Deurne										
84	52	129.384	9.407	2.310
Merksplas										
35	18	18.891	1.359	971	1.135	1.367
62	85	124.290	8.912	5.583	3.555	1.873	809	1.393	1.749	2.322
28	73	91.399	6.797	5.335	2.972	2.022	1.097	1.485	1.922	2.133
Rupel										
Rupel										
127	52	235.878	18.101	11.974	7.020	4.071	4.344	6.386	8.036	8.233
Kruisschans										
Kruisschans										
13	123	193.292	14.799	11.722	6.709	3.444	3.406	5.622	5.607	5.697
Temse										
25	19	19.257	3.490	584
Liège										
Luik										
-	47	73.879	5.080	-

1	2	3	4	5	6	7	8	9
PROVINCE DE BRABANT								
Route n° 11								
Weg nr								
1.005	Grimbergen (km 2 - 3)	26.543	2.751	5.778	530	914	2.193	2.033
1.034	Merchtem (km 14 - 15)	11.936	1.912	3.923	153	104	1.306	1.575
1.024	Merchtem (km 14 - 15)	13.512	2.249	3.743	66	358	1.685	429
Route n° 13 - Anvers - Lierre -								
Weg nr - Antwerpen - Lier -								
1.057	Kaggevinne (km 30 - 31)	26.006	2.738	4.740	311	1.735	2.483	2.983
Route n° 20 - Diest -								
Weg nr								
1.106	Molenstede (km 3)	23.726	2.403	5.052	768	625	2.639	2.497
Route n° 21 - Maaseik - Diest -								
Weg nr - Maaseik - Diest -								
1.058	Schaffen (km 59 - 60)	23.967	2.832	4.706	399	776	3.695	904
1.107	Bekkevoort	7.301	807	1.362	86	179	830	796
1.108	Tienen - Tirlemont	18.907	2.807	3.168	187	639	3.788	3.762
1.035	Hoegaarden (km 2 - 3)	21.114	2.614	3.888	330	1.157	2.615	1.308
1.033	Jodoigne - Souveraine (km 16 - 17)	13.924	1.514	2.404	377	391	1.043	1.081
1.032	Thorembais-les-Béguines (km 23-24)	15.529	1.809	3.660	528	221	1.143	978
1.031	Thorembais-St-Trond (km 25-26)	12.266	1.773	3.330	167	998	782	460
Route n° 23 - Tirlemont -								
Weg nr - Tienen -								
1.109	Vissenaken	6.461	778	1.411	77	381	1.406	1.438
1.036	Bost (km 1 - 2)	16.683	2.456	3.121	873	335	2.605	2.302
1.038	Opheylissem (km 8 - 9)	12.064	1.212	2.869	182	369	1.110	1.237
Route n° 27 - Nivelles -								
Weg nr - Nijvel -								
1.105	Wavre - Waver (km 18)	40.013	4.989	3.837	187	546	4.039	3.780
1.114	Grez-Doiseau (km 7 - 8)	20.130	1.855	2.004	71	290	1.606	1.506
1.115	Jodoigne-Geldenaken (passage à niveau - overweg)	13.706	1.210	1.493	60	238	1.077	1.204
1.028	Archennes (km 7 - 8)	12.884	1.687	2.341	286	295	1.341	1.339
Route n° 43 - Wavre - Huy -								
Weg nr - Wavre - Hoei -								
1.029	Dion le Mont (km 28 - 29)	32.866	2.551	2.221	301	671	1.876	1.239
1.030	Perwez (km 42 - 43)	20.388	1.933	2.012	244	1.487	1.179	1.269
1.050	Grand-Rosière (km 46 - 47)	15.574	1.143	1.325	157	982	740	499
Route n° 53 - Essen - Herentals								
Weg nr - Essen - Herentals								
1.112	Overijse (km 18)	11.808	1.282	1.972	42	125	1.835	2.159
1.110	Korbeek-Dijle (km 4 - 5)	3.272	804	577	23	375	534	379
1.051	Wilsele (km 3 - 4)	30.724	3.537	4.435	155	1.482	3.759	6.032

10	11	12	13	14	15	16	17	18	19	20
PROVINCIE BRABANT										
Vilvorde + Alost										
Vilvoorde - Aalst										
33	104	40.879	2.948	1.855	443	534
138	55	21.102	1.559	1.294	455	731
172	154	22.368	1.553	1.699	557	692
Aarschot - Diest										
Aarschot - Diest										
119	27	41.142	2.871	1.975	1.357	1.101	709	997	1.124	1.250
Turnhout										
22	12	37.744	2.570	1.125	835	1.081
Tirlemont - Charleroi - Asvesnes (France)										
Tienen - Charleroi - Asvesnes (Frankrijk)										
62	24	37.365	2.608	1.354	736	546	358	488	371	555
98	104	11.563	796	122
35	87	33.380	2.432	1.250
59	99	33.184	2.396	2.016	1.168	735	445	687	817	948
88	116	20.938	1.486	1.210	833	601	100	173	187	264
49	219	24.136	1.735	1.295	1.227	870	109	205	551	374
22	74	19.872	1.395	1.174	761	681	41	141	133	222
Huy										
Hoei										
227	215	12.394	850	345
79	225	28.679	2.075	2.454	995	563	679	1.014	596	552
57	226	19.326	1.340	170
Hamme-Mille										
Hamme-Mille										
11	50	57.452	4.065	3.989	1.274	1.453	431	861	549	671
3	126	27.591	1.883	1.284	180	246
34	181	19.203	1.362	1.312	215	459
19	114	20.306	1.428	1.238	797	624	106	222	250	317
Liège - Maastricht (Pays-Bas)										
Luik - Maastricht (Nederland)										
17	122	41.864	2.735	1.718	1.125	879	63	184	215	256
65	272	28.849	1.937	1.214	902	748	249	381	520	565
39	101	20.560	1.359	809	355	329	32	59	136	203
Aarschot - Louvain - Jenappe										
Aarschot - Leuven - Jenappe										
77	117	19.417	1.395	1.113	188	241
294	91	6.349	439	467	128	205
49	66	50.239	3.732	3.401	2.924	1.114	1.881	3.089	4.797	4.854

1	2	3	4	5	6	7	8	9
1.052	Aarschot (km 14 - 15)	31.031	3.349	5.042	54	958	3.114	4.779
1.053	Aarschot (km 1 - 2)	28.579	4.320	4.213	898	1.940	3.814	5.748
				Route n° Weg nr 54		Ninove Ninove	Hal Halle	
1.116	Gooik - (km 12)	14.798	2.003	3.070	214	480	1.747	315
1.118	Pepingen (km 3)	17.712	3.105	4.107	160	209	3.676	119
1.097	Hal - Halle (km 3 - 4)	19.598	2.323	4.219	179	766	1.461	721
1.104	Nivelles - Nijvel (km 0 - 1)	13.364	1.453	2.511	84	513	756	1.125
				Route n° Weg nr 55		Ninove Ninove		
1.084	Hérinnes (km 2 - 3)	9.762	1.911	2.711	395	253	585	358
				Route n° Weg nr 227			Tervueren Tervuren	
1.093	Hoeilaart (km 9 - 10)	56.578	3.504	11.935	945	851	1.653	1.257
1.094	Waterloo (km 2)	60.719	3.119	12.780	1.343	377	1.576	944
						Route n° Weg nr	257	Asse Asse
1.075	Opwijk (km 19)	35.752	4.600	8.720	262	718	2.409	978
						Route n° Weg nr 261		Bruxelles Brussel
1.081	Ruisbroek (Cabine Ecluse - Sluiskabien)	68.428	7.514	8.634	1.108	475	4.855	3.513
						Route n° Weg nr 262		Bruxelles Brussel
1.063	Machelen (Visserie Haren)	16.772	3.536	5.617	529	156	2.422	1.870
						Route n° Weg nr 281		Watermael-Boitsfort Watermaal-Bosvoorde
1.091	Auderghem (Teureken) Oudergem	112.524	9.271	7.951	195	452	3.982	2.129
						Route n° Weg nr 282		Auderghem Oudergem
1.025	Auderghem - Oudergem (km 0-1)	31.050	2.607	1.725	21	144	989	947
						Route n° Weg nr		Tervueren Tervuren
1.001	Elewijt (km 19 - 20)	21.363	2.802	3.355	174	823	2.104	3.218
						Route n° Weg		Wolvertem Wolvertem
1.019	Londerzeel (km 17 - 18)	9.102	2.141	1.443	13	541	1.185	1.496

10	11	12	13	14	15	16	17	18	19	20
25	30	48.382	3.378	2.331	1.493	725	1.218	963	1.379	1.163
27	45	49.584	3.513	3.970	2.259	1.919	1.921	3.350	2.992	3.896
Nivelles		- Gosselies								
Nijvel		- Gosselies								
53	57	22.737	1.558	1.272	115	243
68	103	29.259	2.049	1.371	412	210
19	48	29.334	2.005	1.707	1.545	1.063	130	324	1.332	1.602
36	67	19.909	1.397	1.087	789	602	78	180	331	441
Enghien		- Soignies								
Edingen		- Zinnik								
27	25	16.027	1.115	992	696	529	112	318	421	486
Mont-St-Jean										
Mont-St-Jean										
-	14	76.737	5.481	3.887	2.866	1.749	159	213	207	346
2	2	80.862	5.852	3.529	2.349	1.865	88	113	204	247
Termonde										
Dendermonde										
138	77	53.654	3.858	2.991	2.241	1.606	348	306	535	680
St-Pieters-Leeuw										
St-Pieters-Leeuw										
78	87	94.692	6.891	4.896	3.442	2.451	969	1.122	1.810	1.392
Zaventem										
Zaventem										
67	144	31.113	2.638	1.753	1.266	1.070	395	659	1.019	686
Woluwe-St-Pierre										
St-Pieters-Woluwe										
20	29	136.553	9.784	5.535	3.926	..	365	519	501	..
Tervueren										
Tervuren										
13		37.496	2.733	1.602	4.764	-	121	190	594	..
Malines										
Mechelen										
24	29	33.892	2.323	1.896	647	812
Tamise										
Temse										
113	13	16.047	1.178	742	1.252	1.443

1	2	3	4	5	6	7	8	9
						Route Weg	-	Asse
1.037	Asse (au droit du n° 218, cumulée 15 - 16 km de la route 10 - Ter hoogte van n° 218, km 15 -16 van weg 10)	5.099	1.414	1.172	25	43	1.004	191
						Route Weg	-	Asse
1.046	Ternat	25.192	3.110	4.860	149	274	1.792	972
1.117	Eifelingen (km 22 - 23)	3.770	511	1.135	24	208	442	388
						Route Weg	-	Bruxelles Brussel
1.061	Diegem (km 6 - 7)	32.331	5.666	5.449	114	2.803	2.559	2.405
1.064	Berg (km 15 - 16)	35.025	3.757	5.652	730	1.213	2.428	2.169
						Route Weg	-	Kortenberg
1.068	Kortenberg (km 2 -3)	13.004	2.122	2.518	360	202	1.199	1.728
						Route Weg	-	Werchter
1.079	Rotselaar (km 30 - 31) (Gemeente- huis - Maison communale)	14.708	2.373	3.814	218	537	2.629	2.329
						Route Weg	-	Bruxelles Brussel
1.095	Linkebeek	57.240	3.428	4.307	40	1.468	3.029	1.349
1.120	Braine-l'Alleud (km 19 - 20)	12.152	1.434	1.409	28	43	725	978
						Route Weg	-	Hal Halle
1.096	Alsemberg (km 7 - 8)	23.185	2.495	3.146	40	1.016	2.705	2.637
						Route Weg	-	Bruxelles Brussel
1.111	Watermael-Boitsfort - Watermaal-Bosvoorde (km 3 -4)	88.922	5.299	5.016	87	1.381	3.610	3.179
						Route Weg	-	Tubize Tubeké
1.119	Clabec - Klabbek (km 3 - 2)	14.301	1.342	3.367	356	846	2.820	1.245
						Route Weg	-	Mont-St-Jean
1.121	Braine l'Alleud - Eigenbrakel (km 0 - 1)	23.888	3.286	6.271	246	103	1.987	1.988

10	11	12	13	14	15	16	17	18	19	20
Brussegem										
48	47	9.043	626	431	176	151
Enghien Edingen										
134	78	36.561	2.582	1.082	527	409
41	52	6.571	454	411	99	160
Haacht Haacht										
59	94	51.480	3.899	2.936	3.306	..	355	522	629	..
6	16	50.996	3.543	2.239	1.417	1.471	274	447	614	1.405
Steenokkerzeel										
242	59	21.434	1.543	987	543	486
Rotselaar										
45	83	26.736	1.852	1.260	717	1.008
Lillois - Witterzée Lillois - Witterzée										
4	9	70.874	5.078	3.669	151	418
34	76	16.879	1.188	933	120	142
Aalsemberg Aalsemberg										
88	55	35.367	2.484	1.888	860	1.022	538	757	691	1.190
La-Hulpe Terhulpen										
18	9	107.521	7.478	5.663	292	479
Braine-le-Château Kasteelbrakel										
18	46	24.341	1.756	1.462	382	716
Jolibois										
6	40	37.815	2.736	1.647	194	226

1	2	3	4	5	6	7	8	9
Agglomération bruxelloise								
1.062	Avenue de Vilvorde - Vilvoordelaan (Dépôt Ponts et Chaussées)	128.407	19.493	24.954	1.060	903	4.637	1.559
1.013	Avenue de Tervueren à Woluwe- St-Pierre - Tervurenlaan te St-Pieters-Woluwe	205.726	13.256	14.919	3.759	1.489	5.895	5.811
1.069	Bd de Smet de Nayer (Dépôt P. et Ch. - Stapelplaats Bruggen en Wegen)	66.463	7.611	5.818	120	2.058	2.135	1.436
1.076	Bd Mettwie à Molenbeek- St-Jean - St-Jans-Molenbeek	146.783	15.572	19.189	2.275	2.731	4.628	1.835
1.122	Ring Ostende - Anvers Ring Oostende - Antwerpen Laarbeekbos te/à Wemmel	57.832	5.115	15.491	1.876	797	1.788	83

10	11	12	13	14	15	16	17	18	19	20
Brusselse agglomeratie										
26	62	181.101	14.075	11.653	7.842	5.562	184	500	697	1.006
65	19	250.939	18.871	14.032	703	1.041
75	26	85.742	6.182	319
31	32	193.076	14.189	214
20	14	83.016	5.731	3

1	2	3	4	5	6	7	8	9	
PROVINCE DE FLANDRE OCCIDENTALE									
						Route n° Weg nr	57	Ostende - Nieuport - Oostende - Nieuwpoort -	
9.063	Ramskapelle (km 11)	13.487	1.330	1.906	115	535	858	2.553	
9.059	Pervijze (km 6 - 7)	20.589	2.384	3.218	111	760	1.137	2.335	
9.060	Kaaskerke (km 2)	25.329	2.674	4.219	288	812	1.151	2.830	
9.061	Diksmuide - Dixmude (km 1)	28.444	2.474	4.637	309	779	1.425	4.491	
9.062	Esen (km 6)	21.416	2.654	3.728	459	659	1.662	1.858	
9.046	Staden (km 15 - 16)	19.711	3.452	3.432	430	866	1.705	6.097	
9.047	Hooglede (km 17 - 18)	17.910	2.534	3.435	331	445	1.576	4.257	
9.078	Ingelmunster (km 9 - 10)	31.028	5.062	5.449	294	302	1.910	4.256	
9.020	St-Eloois-Vijve (km 11-12)	29.150	4.560	5.344	149	1.063	1.989	5.119	
						Route n° Weg nr	63	Ostende - Menin - Oostende - Menen -	
9.068	Leffinge (km 128 - 129)	39.104	4.838	3.806	171	1.666	3.421	7.032	
9.069	Gistel (km 121 - 122)	35.113	4.059	3.582	435	841	2.499	5.025	
9.070	Ichtegem (km 15)	32.055	3.481	3.935	91	591	1.985	3.990	
9.039	Torhout (omleiding - contournement)	29.335	3.192	3.805	445	468	1.469	2.927	
9.041	Gits (km 5 - 6)	50.431	5.377	6.493	316	1.467	2.473	8.192	
9.042	Beveren (km 2 - 3)	44.307	4.488	5.729	166	985	2.099	6.392	
9.043	Rumbeke (km 9 - 10)	27.685	2.297	3.231	156	830	1.272	3.516	
9.044	Moorsele (km 3 - 4)	26.386	2.191	2.706	307	1.394	1.649	4.316	
9.028	Menen (km 0 - 1)	32.527	4.079	4.782	432	1.288	3.040	5.605	
9.027	Dottignies - Dottenijs (km 1)	39.764	3.978	5.498	439	1.386	3.956	4.344	
9.094	Outrijve (km 3 - 4)	9.556	880	1.473	51	774	711	1.077	
						Route n° Weg nr	64	Bruges Brugge	
9.036	St-Andries (km 1)	42.681	6.670	5.317	782	1.281	3.862	10.877	
9.037	Loppem (km 7)	40.653	3.369	5.074	530	848	2.442	7.316	
9.038	Torhout (km 16 - 17)	32.898	3.081	3.870	146	784	2.056	6.612	
9.085	Bovekerke (km 7 - 8)	6.934	1.174	1.345	92	23	361	2.213	
						Route n° Weg nr	65	La Panne - Lille De Panne - Rijsel	
9.057	Veurne - Furnes (km 0 - 1)	22.573	1.738	1.420	87	519	1.421	2.519	
9.056	Veurne - Furnes (km 1 - 2)	49.116	3.436	4.145	64	745	2.541	4.150	
9.055	Hoogstade (km 10)	36.692	1.858	2.988	208	352	1.292	1.653	
9.053	Oostvleteren (km 16)	39.237	2.600	3.067	84	565	1.343	2.240	
9.052	Woesten (km 21 - 22)	37.020	2.789	3.027	152	806	1.537	4.271	
9.051	Brielen (km 27 - 28)	38.971	3.302	3.491	3	869	2.564	4.734	
						Route n° Weg nr	66	Torhout Torhoute	
9.040	Lichtervelde (km 3 - 4)	49.842	4.887	5.728	473	1.204	2.120	3.862	
9.079	Lichtervelde (km 7 - 8)	28.859	4.407	7.324	980	794	1.283	5.784	
9.017	Pittem (km 17 - 18)	35.259	4.275	8.452	401	593	2.114	3.838	
9.018	Tielt (km 14)	26.945	3.338	5.749	1.290	1.818	1.622	2.838	

10	11	12	13	14	15	16	17	18	19	20
PROVINCIE WEST-VLAANDEREN										
Renaix - Soignies										
Ronse - Zinnik										
67	100	20.951	1.360	1.135	651	504	230	411	567	620
27	156	30.717	2.040	1.534	1.065	966	429	513	628	848
67	150	37.520	2.560	2.056	1.450	1.205	426	671	899	873
79	143	42.781	2.953	2.086	1.082	1.178	756	978	493	1.113
98	114	32.648	2.213	1.810	1.475	1.130	248	526	1.282	696
60	38	35.791	2.566	1.692	1.073	864	566	868	1.171	1.065
96	36	30.620	2.174	2.024	1.339	781	508	847	971	1.012
22	34	48.357	3.579	2.837	2.086	1.271	870	1.198	1.623	1.273
18	20	47.412	3.417	2.000	1.817	1.481	1.546	1.437	3.476	2.243
Avelgem										
Avelgem										
42	88	60.168	4.054	2.576	1.669	1.197	632	1.115	1.437	1.583
24	237	51.815	3.393	2.352	1.511	1.100	462	732	880	1.082
71	85	46.284	2.969	2.067	1.288	984	299	451	505	660
56	33	41.730	2.683	2.512	1.601	1.246	343	1.971	2.058	1.966
40	73	74.862	5.068	3.116	1.935	1.462	840	1.229	1.374	1.533
33	35	64.234	4.387	2.801	1.733	1.328	656	1.142	1.435	1.475
29	67	39.083	2.564	1.682	1.040	1.083	420	582	669	1.484
41	36	39.026	2.565	1.655	1.162	873	314	599	842	883
65	39	51.857	3.474	2.357	1.243	1.051	834	1.123	854	1.123
52	115	59.532	3.990	2.701	1.777	1.187	652	802	1.199	1.314
25	80	14.627	969	893	137	236
Roesbrugge										
Roesbrugge										
60	57	71.587	5.137	2.193	1.388	919	2.101	1.910	1.480	2.064
113	80	60.425	4.276	2.476	1.627	1.189	592	908	1.167	1.356
94	40	49.581	3.492	2.133	1.351	949	705	1.113	1.202	1.464
99	40	12.281	880	787	174	383
(France)										
(Frankrijk)										
53	38	30.368	1.838	2.837	1.545	746	613	1.681	1.659	934
101	436	64.744	3.922	2.315	1.632	1.147	1.122	1.348	1.553	998
25	132	45.200	2.558	1.633	1.049	701	179	334	425	441
88	117	49.341	2.876	1.752	1.046	778	404	410	500	520
180	167	49.949	2.935	1.657	1.015	660	555	410	510	503
79	127	54.140	3.281	2.097	1.300	952	777	832	1.137	1.296
Gand										
Gent										
66	26	68.208	4.494	2.971	2.453	1.567	279	430	795	789
80	102	49.613	3.359	1.937	1.412	1.093	764	952	932	1.416
14	91	55.037	4.010	2.885	1.699	1.411	589	861	905	1.338
76	120	42.496	3.071	2.185	1.640	1.432	504	662	810	679

1	2	3	4	5	6	7	8	9
						Route n° Weg nr 67	Sluis (Pays-Bas - Sluis (Nederland) -	
9.005	Dudzele (km 7 - 8)	19.324	3.380	2.075	82	783	2.102	4.026
9.004	Brugge - Bruges (km 2)	16.788	1.856	1.614	157	726	936	3.541
9.009	Brugge - Bruges (km 0)	87.485	10.331	9.282	337	1.277	6.870	19.799
9.100	Gistel (km 18)	8.718	1.417	1.463	71	149	856	2.237
9.082	Zevékote (km 23)	6.309	777	998	28	89	514	1.101
						Route n° Weg nr 69	Ostende - Oostende -	
9.083	Keiem (km 7)	7.971	1.098	1.063	46	444	780	3.104
9.086	Woumen (km 13 - 14)	9.244	895	1.320	109	557	804	3.088
9.091	Ieper (km 0 - 1)	11.012	1.774	1.204	7	537	876	2.463
9.093	Voormezele (km 4)	17.614	1.350	1.347	131	470	1.107	2.612
						Route n° Weg nr 70	Ypres - Ieper -	
9.092	Langemark (km 4 - 5)	15.329	2.166	2.723	45	532	997	2.947
9.095	Poelkapelle (km 9 - 10)	14.064	2.416	2.848	120	389	805	2.647
						Route n° Weg nr 72	Knokke - Knokke -	
9.008	Zeebrugge (km 27)	62.369	5.812	3.388	256	671	2.707	9.484
9.073	Wenduine (km 18 - 19)	49.823	4.452	2.727	143	688	2.323	2.695
9.066	Lombardzijde (km 13 - 14)	36.077	4.906	3.622	598	459	2.605	5.002
9.097	Wulpen (km 5 - 8)	16.132	1.753	2.529	250	169	937	1.559
9.084	Adinkerke (km 6)	19.987	402	579	190	504	1.335	1.082
						Route n° Weg nr	Kruispoort -	
9.001	Bruges - Brugge (km 98) (Kruispunt - Carrefour Dammepoort)	46.134	4.378	6.964	392	1.929	3.853	8.448
						Route Weg	Maldegem -	
9.006	Lapscheure (km 9 - 10)	51.917	2.646	2.192	430	285	1.478	3.115
9.007	Westkapelle (km 2 - 3)	101.419	4.456	4.298	110	1.419	3.434	5.719
						Route Weg	Kathelijnepoort	
9.013	Brugge - Bruges (km 44 - 45)	21.571	2.667	2.394	108	195	1.593	4.480
						Route Weg	Harelbeke -	
9.021	Deerlijk (km 4)	22.083	2.716	4.117	154	996	1.767	2.488
						Route Weg	Brugge (Bruges) -	
9.034	St-Michiels (Kruispunt - Carref. Albert en/et Astridlaan)	61.794	3.678	3.857	99	721	2.244	1.614
9.035	Loppem (complexe - complex)	12.865	1.493	1.666	179	150	918	581

10	11	12	13	14	15	16	17	18	19	20
Nieuport										
Nieuwpoort										
291	54	32.117	2.064	1.887	1.995	855	717	624	992	780
67	31	25.716	1.695	1.177	774	835	510	624	744	849
233	94	135.708	9.895	5.030	7.189	6.690
36	81	15.028	1.006	504
75	36	9.927	692	908	294	486
Armentières (France)										
Armentières (Frankrijk)										
49	37	14.592	1.011	595	284	394
58	129	16.204	1.151	740	559	630
28	78	17.979	1.229	881	386	459
95	118	24.844	1.484	1.671	219	969
Bruges										
Brugge										
28	51	24.818	1.707	1.018	234	461
47	46	23.382	1.604	1.020	259	253
Dunkerque (France)										
Duinkerke (Frankrijk)										
20	54	84.761	5.394	3.292	2.008	1.678	1.169	1.488	1.355	1.812
20	18	62.889	3.833	2.877	1.797	1.406	400	539	667	428
100	34	53.403	3.614	3.458	400	453	912	377	570	1.143
49	71	23.449	1.576	263
5	5	24.089	1.344	714	246	196
Dammepoort										
63	33	72.194	4.934	3.276	1.980	2.668	1.829	1.845	1.448	1.866
Knokke										
79	83	62.225	3.589	2.160	1.683	1.508	315	443	429	569
9	39	120.903	7.211	4.681	3.199	3.130	856	1.096	1.319	1.698
Kruispoort										
19	6	33.033	2.363	2.064	1.346	974	1.056	1.990	2.889	2.930
Kerkhove										
15	86	34.422	2.485	2.318	1.563	1.190	1.027	1.203	1.493	1.105
Loppem										
7	36	74.050	4.750	3.685	1.860	1.602	413	548	1.243	4.141
7	2	17.861	1.269	1.313	788	1.002	117	300	870	1.264

1	2	3	4	5	6	7	8	9
9.045	Kortemark (km 5 - 6)	13.894	1.846	2.512	284	500	997	2.337
					Route Weg	-	Lichtervelde	-
9.058	Veurne - Furnes (km 13)	11.123	1.304	1.742	89	360	548	1.559
					Route Weg	-	Spermalie	-
9.067	Oostende - Oostende (km 1)	50.998	2.914	1.222	212	479	1.583	1.548
9.065	Nieuwpoort - Nieuport (km 2 - 3)	61.663	3.959	3.269	89	892	2.073	2.456
9.064	Koksijde (km 9 - 10)	53.155	2.732	1.903	134	524	1.562	1.703
					Route Weg	-	Oostende	-
9.072	Bredene (km 1 - 2)	14.048	1.607	849	4	215	1.409	2.837
					Route Weg	-	Bredene	-
9.088	Roeselare - Roelers (km 3 - 4)	21.999	3.398	4.874	474	318	1.679	5.762
					Route Weg	-	Roelers	-
9.089	Poperinge (km 4)	6.540	652	689	99	299	575	1.573
					Route Weg	-	Roeselare	-
9.099	Lissewege (km 0 - 1)	28.561	3.714	3.484	166	265	3.130	9.220
					Route n° Weg nr	298	-	Lissewege
9.101	Dranouter (km 15 - 16)	3.203	488	570	3	145	1.855	479
					Route n° Weg nr	315	-	Nieuwkerke
9.102	Nieuwkerke (km 12 - 13)	3.072	293	282	17	195	744	431
					Route n° Weg nr	331	-	Ypres Ieper

10	11	12	13	14	15	16	17	18	19	20
Zarren										
32	108	22.505	1.499	1.284	849	750	322	765	836	882
(Furnes) - Veurne										
28	202	16.955	1.174	1.015	841	704	171	375	539	616
La Panne De Panne										
10	21	58.977	3.431	3.582	2.024	1.484	327	271	412	591
18	5	74.424	4.438	2.947	1.688	1.320	540	732	881	1.014
2	8	61.718	3.655	2.262	1.612	1.134	402	441	785	1.044
Wenduine										
16	1	20.986	1.288	935	345	273	594	1.101	845	1.056
Ardooie - Pittem										
103	100	38.707	2.893	1.805	879	837
Kassel										
58	169	10.654	703	796	248	926
Blauwe Toren										
82	77	48.699	3.420	1.004
Reningelst										
121	204	7.068	501	154
La Panne De Panne										
19	82	5.135	340	189

1	2	3	4	5	6	7	8	9	
PROVINCE DE FLANDRE ORIENTALE -									
						Route n° 11	Alost		
						Weg nr	Aalst		
8.019	Bambrugge	16.666	3.190	3.793	101	271	1.469	1.501	
8.009	Velzeke - Ruddervoorde	10.315	1.439	2.309	62	172	1.050	1.341	
8.022	Welden	10.096	2.107	2.127	16	264	1.247	1.475	
						Route n° 16	Malines		
						Weg nr	Mechelen		
8.055	Baasrode	30.579	5.145	8.410	617	1.491	2.362	2.272	
8.057	Wichelen	18.951	2.810	3.746	36	831	1.896	2.357	
8.059	Wetteren	23.185	3.962	3.183	171	390	2.084	5.218	
						Route n° 55	Solre-sur-Sambre		
						Weg nr	Solre-sur-Sambre		
8.015	Denderwindeke (km 4 - 5)	15.461	3.794	4.177	762	358	1.568	1.805	
8.018	Ninove (km 8 - 9)	32.278	4.340	6.567	387	412	2.559	2.345	
						Route n° 56	Mons	Ath	Lessines
						Weg nr	Bergen	Aat	Lessen
8.014	Overboelare (km 38 - 39)	16.176	4.078	6.206	462	174	2.349	1.961	
8.013	Hemelveerdegem (km 33 - 34)	11.666	1.943	2.945	476	305	1.919	1.115	
8.012	Steenhuize-Wijnyuize (km 29 - 30)	17.632	2.629	5.141	399	118	1.918	867	
8.010	Leeuwergem (km 22 - 23)	19.096	3.026	3.384	613	184	3.208	75	
8.008	Balegem (km 19 - 20)	11.789	1.401	2.519	215	50	919	720	
8.007	Oosterzele (km 14 - 15)	21.945	3.287	5.898	509	67	2.673	4.664	
8.067	Sleidinge (km 6 - 7)	12.484	1.747	1.776	195	234	2.000	4.863	
						Route n° 57	Soignies		
						Weg nr	Zinnik		
8.025	Renaix - Ronse (km 0 - 1)	17.095	2.144	2.760	32	333	4.149	122	
8.027	Kwaremont	14.099	1.909	2.943	38	412	1.487	1.163	
8.026	Kerkhove (km 11)	22.320	2.371	4.892	562	463	2.317	1.691	
						Route n° 58	Terneuzen (Pays-Bas)		
						Weg nr	Terneuzen (Nederland)		
8.024	Renaix - Ronse (km 1 - 2)	22.821	3.521	5.465	168	304	2.266	2.479	
8.028	Leupegem (km 0 - 1)	28.324	2.683	5.184	599	615	2.399	2.226	
8.029	Bevere-Oudenaarde (km 26 - 27)	35.415	3.988	5.330	954	390	2.446	2.846	
8.032	Eke (km 12 - 13)	39.127	4.799	6.937	683	673	4.618	5.790	
8.033	Zwijnaarde (km 5 - 6)	70.572	5.371	7.341	590	1.226	2.735	2.699	
8.045	Gent-Gand (km 3 - 4)	35.756	3.972	9.847	1.060	1.543	3.274	5.680	
8.068	Ertvelde (km 10 - 11)	14.930	1.687	2.149	142	377	2.051	5.874	
						Route n° 59	Edingen		
						Weg nr	Enghien		
8.086	Viane-Moerbeke (km 17 - 18)	5.570	1.325	1.167	134	140	946	375	
8.031	Ooike	14.819	2.205	3.524	51	249	2.562	135	

10	11	12	13	14	15	16	17	18	19	20
PROVINCIE OOST-VLAANDEREN										
Oudenarde										
Oudenaarde										
117	28	27.136	1.912	640
146	74	16.908	1.173	677
81	87	17.500	1.253	637
Oosterzele										
Oosterzele										
127	56	51.069	3.712	977
81	97	30.805	2.215	1.105
225	74	38.492	2.662	1.216
Alost										
Aalst										
196	72	28.193	2.013	1.465	767	645	606	705	550	609
180	56	49.124	3.506	2.813	1.724	1.282	1.092	504	664	584
Gand - Breskens (Pays-Bas)										
Gent - Breskens (Nederland)										
71	65	31.542	2.312	1.155	837	541	963	768	1.011	1.041
204	63	20.636	1.466	866	534	404	410	398	468	388
259	120	29.083	2.069	1.049	586	425	472	379	425	350
58	82	29.726	2.073	1.625	793	1.497	615	764	699	1.791
127	19	17.759	1.245	901	293	378	226	344	287	352
198	73	39.314	2.796	1.923	453	355	761	1.013	571	513
128	60	23.487	1.669	1.152	1.143	1.490
Ostende										
Oostende										
16	42	26.693	1.948	1.550	1.436	1.430	681	1.075	2.007	2.111
72	64	22.187	1.534	255
68	118	34.801	2.482	2.558	1.340	1.044	694	823	1.196	1.183
Audenaarde - Leuze - Valenciennes (France)										
Oudenaarde - Leuze - Valenciennes (Frankrijk)										
31	67	37.122	2.738	2.122	1.344	917	1.069	1.732	2.379	2.462
70	70	42.170	3.107	2.317	813	1.110
126	56	51.551	3.748	2.710	1.506	1.265	1.090	1.239	955	931
165	71	62.863	4.619	3.017	2.067	1.204	1.789	1.929	2.126	1.101
118	39	90.691	6.590	2.540	2.269	1.343	588	1.035	1.337	1.339
41	28	61.201	4.740	3.248	2.179	1.312	1.134	2.110	2.835	2.647
200	71	27.481	1.943	963	1.487	1.509
Kruishoutem										
Kruishoutem										
93	54	9.804	663	231
88	81	23.714	1.698	422

1	2	3	4	5	6	7	8	9
				Route n° Weg nr	60	Hulst (Pays-Bas) - Termonde Hulst (Nederland) - Dendermonde	- Alost - Aalst	-
8.062	ST-Pauwels (Gemeentehuis - Maison communale)	23.288	2.331	3.136	298	1.525	2.161	7.016
8.051	St-Niklaas - St-Nicolas (km 2 - 3)	16.195	3.773	2.518	85	1.474	1.288	3.219
8.052	Grembergen (km 15 - 16)	24.968	3.554	4.751	848	1.044	1.729	2.255
8.054	Dendermonde - Termonde (km 1)	47.723	6.124	10.256	636	1.312	2.658	3.763
8.058	Hofstade (km 9 - 10)	31.653	4.159	6.709	414	807	3.982	697
				Route n° Weg nr	62	Tournai Doornik	- Renaix 7 Ronse	-
8.021	Opbrakel (km 2 - 3)	18.176	2.362	3.295	401	436	1.861	1.43
8.076	Wetteren (grens-limite Kalken)	9.985	1.685	1.762	27	319	1.110	2.163
8.074	Overmere	5.771	1.91	1.584	71	135	789	840
				Route n° Weg nr	66		Torhout Torhout	-
8.040	Grammene (km 5 - 6)	23.144	2.607	6.288	668	359	1.961	2.308
				Route n° Weg nr	68		Maldegem	-
8.084	Maldegem (km 5 - 6)	24.722	1.612	2.092	151	179	694	1.893
				Route n° Weg nr	257		Bruxelles Brussel	-
8.056	Lebbeke (km 23 - 24)	34.492	4.941	7.426	181	341	1.868	1.352
8.053	Zelee (km 6 - 7)	30.091	4.069	5.187	439	689	2.227	3.087
				Route n° Weg nr	294		Audenarde Oudenaarde	-
8.037	Kruishoutem	14.096	3.015	3.493	450	211	1.509	1.998
				Route n° Weg nr	344		Gand Gent	-
8.078	Munte	8.258	1.102	1.708	19	110	1.403	2.439
				Route n° Weg nr	345		Gand Gent	-
8.073	Destelbergen	22.109	2.180	3.151	82	680	2.647	5.574
8.075	Zelee	15.399	2.107	2.673	15	417	1.374	1.476
				Route n° Weg nr	348		Ertvelde	-
8.064	Oost-Eeklo	7.708	980	1.665	5	81	809	2.697
				Route n° Weg nr	349		Lochristi	-
8.070	Wachtebeke (km 8 - 9)	15.958	1.832	2.947	82	380	1.555	4.948

10	11	12	13	14	15	16	17	18	19	20
Tournai	-	Douai (France)								
Doornik	-	Douai (Frankrijk)								
270	69	40.094	2.810	2.330
149	13	28.714	2.105	3.173	1.833	1.348	1.058	1.134	1.542	2.182
294	59	39.502	2.912	2.931	2.460	1.030	938	1.034	1.359	867
246	83	72.801	5.322	3.895	2.372	1.958	2.200	1.986	2.025	2.152
141	47	48.609	3.532	2.682	1.637	1.279	1.043	1.370	1.337	1.491
Oombergen	-	Wetteren		Lokeren						
Oombergen	-	Wetteren		Lokeren						
34	59	27.767	1.938	1.705	1.078	804	290	738	852	710
652	68	17.771	1.288	1.034
933	55	11.369	807	349
Gand										
Gent										
60	63	37.458	2.763	1.989	1.784	1.267	448	734	1.060	802
Aalter										
44	43	31.430	1.952	262
Lokeren										
Lokeren										
109	20	50.730	3.684	3.022	2.195	1.612	798	842	1.723	1.816
194	16	45.999	3.301	2.554	1.563	1.099	1.576	1.742	1.771	1.026
Deinze										
Deinze										
36	67	24.875	1.780	586
Hundelgem										
Hundelgem										
405	202	15.646	1.114	746
Zele										
Zele										
164	38	36.625	2.624	1.414
89	19	23.569	1.618	546
Lembeke										
211	55	14.211	1.006	1.115
Zelzate										
534	148	28.384	2.056	1.161	1.498	1.740

1	2	3	4	5	6	7	8	9
					Route n° Weg nr	350	Melse	
8.072	Melsele (km 3 - 4)	13.715	3.414	3.695	1.328	703	2.398	5.534
					Route n° Weg nr	356	St-Nicolas St-Niklaas	
8.071	Vrasene	11.193	2.980	2.188	148	476	1.576	2.396
					Route n° Weg nr	665	Berlare	
8.077	Uitbergen (km 4)	14.375	1.597	1.314	101	245	1.227	2.514
					Route Weg		Aalter	
8.063	Kaprijke (au droit du n° 41 - ter hoogte van nr 41, Moerstraat)	4.510	666	636	150	182	1.461	1.332
8.065	Ursel	6.581	1.340	1.175	173	161	783	2.001
					Route Weg		Gand Gent	
8.069	Zelzate (km 9 - 10)	18.641	1.925	2.463	25	945	3.289	6.730
					Route Weg		Aalter	
8.066	Aalter	32.403	1.757	3.113	474	420	1.858	2.130
					Route Weg		Tamise Temse	
8.080	Temse (Tamise)	27.935	3.031	6.048	546	365	1.968	983
					Route Weg		Anvers Antwerpen	
8.085	Melsele	2.492	268	389	28	29	385	2.172

10	11	12	13	14	15	16	17	18	19	20
Kallo										
219	279	31.285	2.284	1.829	940	1.300
Kieldrecht										
Kieldrecht										
323	99	21.379	1.532	838
Donk										
258	35	21.666	1.309	811	911	932
Eeklo - Watervliet										
110	16	9.063	619	718	390	578
200	85	12.499	903	529
Zelzate										
5	11	34.034	2.443	1.907	1.091	1.979
Maldegem										
124	123	42.402	2.741	669
St-Nicolas										
St-Niklaas										
101	23	41.000	3.015	530
Littoral										
Zeekust										
32	15	5.810	519	253

1	2	3	4	5	6	7	8	9
PROVINCE DE HAINAUT								
7.028	Fleurus (km 45-46)	39.454	3.788	6.829	342	814	4.007	1.765
7.038	Montigny-sur-Sambre (km 39-40)	103.398	10.932	10.377	1.269	265	13.496	5.365
7.031	Marchienne-au-Pont (km 2-3)	63.492	7.967	7.559	262	1.306	6.947	4.071
7.045	Gezée (km 10-11)	44.366	2.841	3.322	415	263	4.795	645
7.046	Strée (km 19-20)	31.074	3.644	3.832	428	403	3.533	1.247
Route n° 21 - Maaseik - Diest -								
Weg nr Maaseik - Diest -								
7.047	Barbençon (km 36-37)	16.348	741	887	225	184	851	366
Route n° 36 Beaumont -								
Weg nr								
7.023	Liberchies (km 11-12)	20.042	3.774	4.129	37	624	4.711	2.888
Route n° 54 Gosselies -								
Weg nr								
7.052	Vellereille-lez-Brayeux (km 22-23)	18.294	1.387	1.299	215	92	1.826	1.113
7.014	Binche (km 54-55)	32.978	3.982	3.481	56	648	6.366	2.970
7.012	Haine-St-Paul (km 47-48)	76.185	8.816	8.878	760	389	9.586	4.266
7.008	Le Roeulx (km 27)	34.225	3.436	6.079	957	885	5.703	2.412
7.009	Naast (km 20-21)	26.300	3.441	6.072	584	608	3.150	1.905
7.082	Hoves (km 28-29)	10.955	1.212	3.345	663	170	761	871
7.083	Enghien-Edingen (km 0-1)	17.526	2.060	4.769	136	325	1.509	1.338
Route n° 55 Alost - Ninove - Enghien								
Weg nr Aalst - Ninove - Edingen								
7.077	Lens (km 11-12)	24.821	2.503	4.192	459	126	3.570	4.000
7.078	Brugelette (km 18)	21.079	1.943	4.016	28	126	2.483	2.247
7.084	Ollignies (km 39-40)	25.812	2.509	6.571	217	373	2.397	3.030
7.085	Deux-Acres-Twee-Acres (km 45)	11.803	1.692	5.871	1.079	41	1.356	600
Route n° 56 Breskens (Pays-Bas) - Gand -								
Weg nr Bréskens (Nederland) - Gent -								
7.093	Horrues (km 2-3)	14.900	1.327	2.717	206	347	2.009	1.996
7.086	Ogy (km 46)	11.568	1.608	2.534	472	295	1.463	1.679
Route n° 57 Renaix - Ellezelles -								
Weg nr Ronse - Ellezelles*-								
7.069	Bury (km 24-25)	20.994	2.178	2.910	62	293	1.673	2.504
7.073	Leuze (km 21-22)	18.378	1.814	3.270	173	280	1.526	2.141
7.075	Hacquignies (km 11-12)	21.380	3.314	6.250	1.136	294	2.175	1.854
Route n° 58 Terneuzen -(Pays-Bas) -								
Weg nr Terneuzen (Nederland) -								
7.091	Tournai - Doornik (km 2-3)	13.827	1.666	1.416	74	692	1.364	2.376
7.089	Rumillies (km 3-4)	8.399	886	1.060	21	65	772	924
Route n° 60 Douai (France) -								
Weg nr Douai (Frankrijk) -								

10	11	12	13	14	15	16	17	18	19	20
PROVINCIE HENEGOUWEN										
Gembloux - Charleroi - Avesnes (France)										
Gembloers - Charleroi - Avesnes (Frankrijk)										
27	138	57.164	4.095	3.247	1.763	1.433	316	270	465	588
54	7	145.163	10.913	7.986	5.783	4.067	364	646	1.269	1.461
64	14	91.682	7.170	4.942	3.249	2.658	388	916	1.427	748
6	81	56.734	3.908	3.067	1.792	1.327	102	133	308	322
122	129	44.412	2.914	1.853	165	220
Philippeville										
2	105	19.709	1.198	839	605	489	38	68	90	112
Ninove										
107	75	36.387	2.624	2.544	1.305	878	472	628	821	811
Soignies - Binche - Solre-sur-Sambre										
Zinnik - Binche - Solre-sur-Sambre										
21	55	24.302	1.614	1.013	97	126
110	46	50.637	3.627	3.804	1.434	1.319	458	1.058	959	1.643
37	17	108.934	8.028	5.916	3.695	1.275	370	584	819	966
54	111	53.862	3.933	3.070	1.999	1.541	184	326	447	988
101	227	42.388	3.001	2.437	1.650	1.251	221	332	336	508
27	130	18.134	1.254	1.051	799	668	119	187	306	331
59	98	27.820	1.943	1.591	1.135	906	445	749	921	1.125
Grammont - Mons										
Geraardsbergen - Bergen										
217	274	40.162	2.875	1.608	1.478	842	325	233	568	672
77	265	32.264	2.305	1.753	1.253	733	83	141	198	189
84	95	41.088	2.862	2.133	1.336	915	402	584	818	872
129	63	22.634	1.669	1.329	744	449	135	200	264	238
Soignies										
Zinnik										
8	119	23.629	1.655	1.092	169	314
12	73	19.704	1.363	1.042	723	471	213	194	296	451
Gand - Audenarde - Valenciennes (France)										
Gent - Oudenaarde - Valenciennes (Frankrijk)										
77	121	30.812	2.170	1.791	1.066	730	224	402	540	560
80	89	27.751	1.956	1.563	1.044	893	174	273	326	377
150	469	37.022	2.791	1.980	1.195	1.064	210	306	417	371
Hulst										
Hulst										
83	139	21.637	1.524	1.121	350	528
78	79	12.284	872	694	128	290

1	2	3	4	5	6	7	8	9
						Route n° Weg nr	61 -	Tournai - Rocroi (France) Doornik - Rocroi
7.070	Braffe (km 14-15)	33.094	3.810	8.569	600	436	2.213	1.786
7.068	Quevaucamps (km 24-25)	41.068	2.917	9.447	1.412	658	2.540	2.279
7.065	Hautrage (km 31-32)	44.528	5.089	8.958	1.855	739	4.888	5.185
7.053	Spiennes (km 5)	24.206	2.022	3.435	132	360	2.369	1.283
7.050	Rouveroy (km 14-15)	23.281	1.681	2.695	350	289	1.967	1.214
7.049	Grand-Reng (km 18-19)	19.189	1.011	1.816	376	140	1.599	338
7.048	Solre-sur-Sambre (km 23-24)	30.982	2.454	2.861	324	673	2.684	2.326
7.035	Chimay (km 53-54)	15.654	1.237	1.654	298	316	1.183	716
7.042	Chimay (km 59-60)	15.974	1.657	1.330	134	439	1.058	1.682
						Route n° Weg nr	62	Tournai - Doornik -
7.088	Mourcourt (km 5-6)	6.865	709	755	60	222	788	482
						Route n° Weg nr	366 -	Binche -
7.051	Estinnes-au-Mont (km 5)	14.697	2.574	2.793	41	103	2.537	2.222
						Route n° Weg nr	370	Mons - Bergen -
7.006	Obourg	12.657	1.707	2.185	251	505	2.632	3.798
						Route n° Weg nr	372	Charleroi
7.032	Marcinelle (km 1-2)	59.294	5.811	5.856	558	185	6.725	4.170
						Route n° Weg nr	373	
7.034	Marcinelle (km 0-1)	103.109	7.819	7.008	188	3.368	6.926	4.173
7.044	Montignies-le-Tilleul (km 5-6)	67.565	4.797	5.114	129	1.262	5.185	3.174
						Route n° Weg nr	374	
7.021	Courcelles (km 2-3)	53.046	6.529	12.585	78	49	12.755	8.923
						Route n° Weg nr	380	
7.030	Couillet (km 1-2)	65.468	7.207	8.019	198	805	9.270	3.507
						Route n° Weg nr	381	
7.040	Couillet (km 4-5)	17.618	2.535	1.876	45	43	3.446	2.565
7.027	Gilly (km 4-5)	58.075	6.866	8.696	181	283	9.856	4.270

10	11	12	13	14	15	16	17	18	19	20
(Frankrijk)										
246	19	56.773	3.960	2.758	1.613	1.241	134	162	233	264
63	102	60.486	4.245	3.123	1.897	1.813	161	234	375	721
81	48	71.371	5.130	3.415	2.982	1.846	309	385	1.197	1.101
63	261	34.131	2.328	1.592	1.312	625	181	235	297	237
96	232	31.805	2.063	1.405	942	673	166	176	266	181
6	58	24.533	1.551	1.419	836	634	70	232	149	243
114	417	42.835	2.788	1.567	1.444	680	198	294	534	348
16	164	21.238	1.379	924	94	50
49	85	22.408	1.506	626	232	125
Renaix										
Ronse										
29	20	9.930	692	663	65	126
Bois-Bourdon										
41	256	25.264	1.690	1.000	642	1.059	186	152	253	665
Casteau										
Casteau										
30	18	23.783	1.799	1.464	1.408	410	286	559	1.199	1.130
Philippeville										
54	21	82.674	6.220	3.350	1.182	1.380	583	605	767	1.207
Charleroi - Beaumont										
30	1	132.622	9.716	5.490	4.301	..	377	333	565	..
7	84	87.317	6.209	2.209	1.690	1.037	204	156	263	197
Monceau-sur-Sambre - Trazegnies										
3	94	94.062	7.190	6.326	2.308	1.256	757	767	674	724
Couillet - Châtelet										
32	30	94.536	6.946	5.298	1.066	2.209	395	799	744	1.555
Couillet - Lodelinsart										
28	33	28.189	2.033	1.383	2.582	..	217	317	451	..
136	29	88.392	6.561	4.133	3.366	1.014	685	879	1.700	566

1	2	3	4	5	6	7	8	9
							Route n° Weg nr	383
7.058	Boussu (km 2-3)	25.507	3.358	3.201	59	113	4.876	5.828
7.059	Athis (km 7-8)	8.686	1.349	981	6	40	1.813	2.769
							Route n° Weg nr	387
7.022	Courcelles (km 5-6)	13.267	2.317	2.404	42	953	2.109	1.585
7.025	Ransart-Heppignies (km 0-1)	14.603	2.745	3.599	67	64	2.763	2.127
							Route n° Weg nr	389
7.087	Froyennes (km 3-4)	15.042	1.627	1.598		513	2.028	3.470
							Route n° Weg nr	391
7.029	Châtelineau (km 3-4)	64.659	9.432	8.436	231	266	9.245	5.232
							Route n° Weg nr	392
7.094	Thulin (km 7)	9.688	1.141	2.044	60	37	1.911	3.187
7.095	Audregnies (km 13-14)	7.927	1.143	893	29	26	1.149	2.638
							Route n° Weg nr	395
7.001	Mons - Bergen (km 0-1)	10.210	1.685	1.371	41	57	1.214	2.716
7.007	Ville-sur-Haine (km 7-8)	11.979	1.942	3.146	93	72	2.892	2.835
							Route n° Weg nr	398
7.066	Ghlin (km 2-3)	36.409	3.349	4.993	751	11685	5.917	3.397
7.067	Baudour - (km 8-9)	29.829	1.901	5.632	752	207	2.557	3.020
							Route n° Weg nr	399
7.098	Blaregnies (Carrefour-Kruispunt "Allouette")	4.281	211	100	6	17	325	343
							Route n° Weg nr	400
7.097	Frameries (km 4-5)	31.659	2.836	3.008	60	533	5.461	5.390
							Route n° Weg nr	409
7.096	Frameries (km 2)	28.575	3.215	2.799	46	123	4.481	3.598
7.099	Givry (km 12-13)	12.762	1.233	1.438	157	309	1.198	1.377

10	11	12	13	14	15	16	17	18	19	20
Boussu - Fayt-le-Franc										
96	13	43.051	3.137	2.354	1.517	920	528	1.103	927	1.010
80	136	15.860	1.070	653	391	235	218	287	558	543
Le Roeulx - Fleurus										
48	16	22.741	1.698	1.316	791	562	344	386	534	658
57	33	26.058	1.923	2.839	517	772
Tournai - Roubaix (France) Doornik - Roubaix (Frankrijk)										
4	49	24.331	1.694	1.337	391	731
Châtelet - Gilly										
247	69	97.817	7.247	5.146	3.909	1.864	431	756	855	957
Ville-Pommeroeul-Roisin										
123	91	18.282	1.290	1.321	365	1.108
57	345	14.207	995	667	148	224
Mons - Le Roeulx Bergen - Le Roeulx										
12	16	17.322	1.278	1.999	1.269	869	206	759	985	1.418
72	23	23.054	1.707	1.540	1.030	997	381	546	753	899
Mons - Leuze Bergen - Leuze										
101	121	56.723	4.179	3.010	1.863	1.501	550	838	1.186	1.495
9	47	43.954	3.204	171
Mons - Bavai (France) Bergen - Bavai (Frankrijk)										
7	6	5.296	311	377	23	148
Mons - Blaregnies Bergen - Blaregnies										
67	140	49.154	3.689	2.572	400	532
Pâturages - Givry										
129	29	42.995	3.131	2.186	232	547
79	354	18.907	1.257	779	136	226

1	2	3	4	5	6	7	8	9
							Route n° Weg nr	410
7.043	Thuin (km 1)	16.216	1.625	1.114	36	60	3.088	25
							Route Weg	
7.057	Pâturages (Station - Statie)	18.503	2.941	3.717	66	724	3.662	4.022

10	11	12	13	14	15	16	17	18	19	20
Lobbes - Thirimont										
17	186	22.367	1.497	1.016	140	177
Baudour - Frameries										
69	33	33.737	2.492	2.217	1.808	1.261	294	522	1.066	912

1	2	3	4	5	6	7	8	9
PROVINCE DE LIEGE -								
						Route n°		
						Weg nr	17 bis	
4.013	Liège - Luik (Quai Banning)	114.181	9.192	13.336	1.455	936	15.902	4.082
4.129	Flémalle Haute (Phénix Works)	56.050	4.517	9.408	1.410	374	7.783	2.703
						Route n°	Tirlemont -	
						Weg nr	23 - Tienen -	
4.095	Hannut (km 23 - 24)	11.487	1.242	2.618	98	299	1.430	989
4.091	Villers-le-Peuplier (km 19 - 20)	21.952	1.893	3.303	311	199	2.089	747
4.115	Falais (km 10)	14.175	1.496	2.363	412	231	1.682	1.305
4.107	Strée (km 8)	24.774	1.512	1.636	132	147	1.480	620
4.105	Tinlot (km 12)	14.091	631	1.345	43	221	852	292
4.110	Ouffet (km 0 - 1)	13.842	787	1.190	74	73	994	558
4.118	My (carrefour-kruispunt (km 4 - 5))	8.612	864	905	18	61	1.019	571
4.039	Stavelot (km 118 - 119)	19.020	1.626	1.702	213	1.015	2.172	887
4.040	Malmédy (km 16 - 17)	30.351	2.099	3.628	156	850	3.602	2.091
4.045	Géromont (km 12 - 13)	23.038	2.494	3.396	93	1.385	2.753	1.304
4.046	Ligneuville (km 4 - 5)	12.586	1.056	1.575	110	306	1.617	1.210
4.047	Emmels (Crombach (km 13 - 14))	10.560	1.450	1.319	50	608	2.485	684
						Route n°	Maastricht	
						Weg nr	27 - Maastricht	
4.073	Berneau (km 13)	23.387	2.614	5.256	290	284	2.581	1.086
4.067	Petit-Rechain (km 2 - 3)	40.898	3.792	5.638	216	832	4.937	1.090
4.059	Jalhay (km 3 - 4)	18.093	1.675	1.593	107	375	2.259	763
						Route n°	28 - Baraque Michel -	
						Weg nr		
4.090	Jalhay (km 14 - 15)	30.381	1.791	2.811	688	1.607	4.363	2.958
4.051	Baraque Michel (km 13)	25.377	1.718	3.047	875	851	2.268	402
4.050	Bevercé (km 7)	12.374	409	781	189	352	1.197	168
4.038	Wamme (km 111 - 112)	12.318	712	1.496	60	313	1.613	459
						Route n°	29 - Aix-la-Chapelle	
						Weg nr	Achen (Duitsland)	
4.127	Béthane (km 6 - 7)	20.794	2.135	2.295	518	976	3.394	2.232
4.036	La Reid (km 4 - 5)	8.312	621	929	21	192	1.028	424
4.033	Pont à Bag-te Remouchamps	30.435	2.246	3.644	239	1.144	3.249	2.086
4.117	Carrefour - Kruispunt te My	16.239	1.963	1.806	29	99	1.962	1.044
4.132	Surister - Jalhay (km 10-11)	5.300	541	250	12	237	648	292
						Route n°	31 - Liège -	
						Weg nr	Luik -	
4.009	Chaufontaine (Hôtel Ile de France)	49.316	4.535	8.036	708	2.998	5.560	2.541
4.065	Fraipont (km 12 - 13)	33.992	3.174	4.105	971	499	4.118	1.880
4.061	Wegnez (km 22 - 23)	48.824	4.707	6.862	1.842	1.373	6.806	2.681
4.056	Stembert (km 19 - 20)	33.277	3.304	3.909	772	1.604	4.782	2.422
4.055	Baelen (km 35 - 36)	26.012	1.903	2.315	328	1.351	3.200	1.692
4.128	Eupen (km 4 - 5)	8.029	259	257	63	297	934	452

10	11	12	13	14	15	16	17	18	19	20
- PROVINIE LUIK										
Liège - Tilleur										
Luik - Tilleur										
2	9	159.095	11.694	358
6	22	82.273	5.976	183
Huy - Ouffet - Stavelot - Malmédy - St Vith										
Hoei - Ouffet - Stavelot - Malmédy - St Vith										
14	104	18.281	1.255	1.009	716	540	198	288	271	300
42	61	30.597	2.120	1.653	149	253
13	96	21.773	1.457	1.000	112	133
8	248	30.557	1.984	1.175	728	498	37	80	78	95
28	90	17.593	1.103	757	559	452	44	75	86	63
	239	17.757	1.095	734	633	436	134	137	194	263
2	12	12.064	752	481	815	583	18	33	98	178
12	10	26.657	1.743	1.329	844	846	71	110	143	389
13	46	43.076	2.957	1.921	1.174	923	514	517	380	335
43	30	34.536	2.434	1.658	955	758	38	105	153	388
25	466	18.951	1.287	970	576	483	102	130	195	170
139	645	17.940	1.214	635	475	408	153	150	219	194
(Pays-Bas) - Verviers - Trier (Allemagne)										
(Nederland) - Verviers - Trier (Duitsland)										
123	318	35.939	2.358	1.637	1.345	1.079	121	219	211	499
6	39	57.448	4.032	3.732	1.959	1.371	134	338	617	530
17	66	24.948	1.599	1.619	1.228	1.422	43	93	106	216
Eupen - Malmédy										
19	143	44.761	3.134	1.870	160	264
1	8	34.547	2.188	1.199	1.097	602	21	26	47	50
20	87	15.577	955	536	554	371	21	24	61	87
	14	16.985	1.111	868	636	537	36	64	123	138
(Allemagne) - Eupen - Aywaille - Givet (France)										
- Eupen - Aywaille - Givet (Frankrijk)										
17	61	32.422	2.333	302
17	272	11.816	760	479	376	332	24	32	43	346
19	64	43.126	2.648	1.930	1.655	1.276	316	446	708	728
3	32	23.177	1.422	952	1.178	865	50	88	172	122
32	332	7.644	463	26
Montjoie (Allemagne)										
Monschau (Duitsland)										
50	50	73.794	5.126	4.326	3.882	2.797	229	384	848	662
5	38	48.782	3.358	2.903	2.613	1.978	211	331	596	576
14	26	73.125	5.226	4.394	3.675	2.940	385	605	865	1.395
14	17	50.101	3.716	2.600	1.896	1.445	146	239	390	539
2	18	36.821	2.715	1.731	966	1.066	162	169	226	327
35	8	10.334	592	24

1	2	3	4	5	6	7	8	9
						Route n° Weg nr	32 - Liège - Spa - Luik - Spa -	
4.031	Carrefour - Kuispunt à Gomzé - Andoumont	30.021	1.467	1.239	67	358	1.672	500
4.032	Carrefour - Kuispunt "Plein Vent" à/te Louveigné (km 6 - 7)	40.520	2.391	3.197	449	693	2.913	1.148
4.063	idem (km 0)	30.106	1.612	2.033	95	130	1.698	410
4.062	Theux (km 29 - 30)	38.143	2.564	3.409	350	896	3.949	1.274
4.044	Spa (km 33 - 34)	42.540	2.731	3.294	327	907	3.946	1.500
4.043	Sart-lez-Spa (km 4 - 5)	19.684	1.332	1.763	37	197	1.578	367
4.042	Francorchamps (km 43 - 44)	26.820	2.026	2.409	105	622	2.387	439
4.041	Bevercé (km 22)	16.587	1.099	1.675	34	327	1.495	126
4.049	Butgenbach (km 2 - 3)	9.868	757	1.654	152	268	1.177	658
						Route n° Weg nr	33 - Liège - Esneux - Luik - Esneux -	
4.014	Liège - Luik (quai des Ardennes)	164.645	10.888	14.572	2.736	4.138	11.958	4.532
4.007	Tilff (km 7)	40.770	2.678	3.149	105	1.192	5.011	2.409
4.114	Mery (km 9 - 10)	31.749	2.688	2.542	41	1.061	4.211	1.169
4.112	Comblain-au-Pont (km 22-23)	19.696	1.345	2.031	49	336	3.121	1.114
4.116	idem (km 3)	10.627	766	1.548	40	375	1.470	648
4.035	Remouchamps (km 5 - 6)	14.198	894	1.672	219	575	1.769	575
4.037	La Gleize (km 20 - 21)	10.532	656	1.376	56	470	976	287
						Route n° Weg nr	34 - Liège - Comblain-au-Pont - Luik - Comblain-au-Pont -	
4.111	Comblain-au-P nt -(km 22-23)	18.966	2.084	1.739	13	267	3.680	1.762
						Route n° Weg nr	35 - Liège - Marche - Luik - Marche -	
4.099	Cristallerie (Kristalfabriek) de Val St Lambert (km 3)	49.230	4.354	8.324	193	2.259	13.424	6.240
4.122	Neuville (km 8 - 9)	12.517	696	704	48	196	2.304	955
4.100	Fraineux (km 14 - 15)	48.142	3.160	3.272	169	602	3.274	1.040
4.102	Soheit - Tinlot (km 3 - 4)	26.701	1.029	2.274	110	390	1.701	528
4.104	Bois - Borsu (km 12 - 13)	24.156	1.247	2.430	222	278	1.367	593
						Route n° Weg nr	35 bis - Angleur -	
4.006	Angleur (km 0)	84.876	3.861	4.016	277	759	4.899	1.050
4.124	Rotheux (km 12)	51.349	2.261	2.712	624	631	2.878	704
						Route n° Weg nr	36 - Quatre-Bras - Modave -	
4.108	Abée - Scry (km 18 - 19)	21.280	1.024	1.145	52	123	1.042	276
4.106	Pailhet (km 29 - 30)	14.660	1.057	937	178	166	1.229	677
						Route n° Weg nr	37 - Liège - Hannut - Luik - Hannuit -	
4.001	Hollogne-aux-Pierres (km 4 -5)	24.697	2.961	2.921	349	1.317	4.235	1.877
4.133	Thisnes (km 1)	12.628	1.144	1.739	99	271	3.405	317
4.087	Voroux	27.930	3.388	3.772	511	574	3.704	2.246
4.101	Bovenistier (km 19)	19.626	1.547	2.608	79	429	1.854	385
4.097	Celles (km 21 - 22)	13.965	991	1.790	91	116	1.195	546

10	11	12	13	14	15	16	17	18	19	20
Malmédy - Coblenze (Allemagne)										
Malmédy - Koblenz (Duitsland)										
3	37	35.364	2.160	1.420	1.051	812	27	30	33	41
7	94	51.412	3.317	2.639	1.938	1.496	55	184	152	206
23	52	36.159	2.113	1.568	1.362	1.066	36	45	67	111
30	47	50.662	3.224	2.541	1.816	1.262	115	178	243	304
7	20	55.272	3.480	2.594	1.985	1.452	141	198	263	378
3	8	24.969	1.601	986	795	536	20	23	57	42
64	76	34.948	2.224	1.629	1.139	1.112	55	70	117	188
5	3	21.351	1.366	1.076	673	1.070	30	38	51	187
109	156	14.799	1.034	585	416	474	85	77	155	269
Trois-Ponts - Beho - Luxembourg (Grand Duché)										
Trois-Ponts - Beho - Luxemburg (Groot Hertogdom)										
12	24	213.505	15.033	13.441	9.614	7.357	424	775	1.382	2.024
2	6	55.322	3.708	2.806	1.972	1.736	153	240	393	637
4	13	43.478	2.783	2.140	1.548	1.353	150	188	357	439
-	3	27.695	1.682	1.258	940	797	114	170	273	380
1	6	15.481	940	1.203	871	751	77	489	642	709
6	33	19.941	1.150	991	673	665	55	102	110	305
2	4	14.359	855	826	522	481	18	45	42	78
Durbuy - Bastogne - Wiltz (Grand-Duché)										
Durbuy -Bastenaken - Wiltz (Groot Hertogdom)										
18	21	28.550	1.824	1.340	975	767	413	498	656	710
Charleville (France)										
Charleville (Frankrijk)										
34	21	84.079	6.010	5.286	3.681	2.841	732	1.297	1.532	1.831
2	31	17.453	1.134	727	60	63
4	77	59.740	3.678	2.499	1.631	1.071	60	101	216	261
35	99	32.867	1.998	1.300	867	593	67	90	117	94
4	115	30.412	1.873	1.234	756	541	27	55	39	48
Ehein										
3	5	99.746	6.577	3.946	2.092	1.090	52	95	111	160
7	16	61.182	3.851	35
Ciney - Martelange										
-	32	24.974	1.556	1.072	608	427	13	41	53	76
4	114	19.022	1.186	1.184	751	421	27	43	125	68
Wavre - Nivelles										
Waver - Nijvel										
79	188	38.624	2.787	2.748	2.208	1.796	250	379	753	882
31	125	19.759	1.364	551
70	267	42.462	2.916	1.914	1.427	1.106	198	326	554	616
11	96	26.635	1.773	1.479	45	122
40	108	18.842	1.231	977	41	80

1	2	3	4	5	6	7	8	9
4.109	Hout-si-Plou (km 16)	15.025	733	875	Route n° Weg nr 27	385	1.197	346
						38 - Jemeppe-sur-Meuse -		
4.075	Mouland (frontière - grens)	17.142	1.117	1.554	Route n° Weg nr 285	581	3.308	3.289
4.134	Visé (km 0 - 1)	17.168	1.388	1.452	433	480	3.190	3.519
4.017	Fraipont (km 0)	9.508	1.172	1.023	44	65	2.068	658
4.030	Gomzé - Andoumont (km 3)	15.904	1.333	2.227	377	369	2.030	791
4.113	Hout-si-Plou (km 0)	17.788	1.159	1.284	70	137	1.843	699
						Route n° 39 - Mes (Pays-Bas - Nederland)		
4.081	Grandville (km 7 - 8)	13.213	1.416	2.539	Route n° Weg nr 242	136	1.104	726
4.088	Omal (km 5 - 6)	20.887	2.173	2.591	150	126	2.640	885
						Route n° 40 - Maastricht (Pays-Bas) - Maastricht (Nederland) -		
4.015	Vierset - Barse (km 6 - 7)	12.942	1.323	1.700	Route n° Weg nr 124	130	2.584	1.195
						Route n° 41 - Huy - Hoei -		
4.093	Héron (km 9)	16.887	1.207	1.689	Route n° Weg nr 373	315	1.454	1.141
4.021	Tihange (km 1 - 2)	37.187	3.850	4.239	996	664	3.188	1.609
4.098	Hermalle-sous-Huy (km 12-13)	37.596	2.343	4.512	1.087	659	5.090	2.340
4.016	Bressoux (Pont - Brug)	89.512	11.831	15.142	2.746	8.003	8.492	5.508
4.020	Liège (km 3 - 4)	71.668	9.765	14.736	1.270	2.458	10.038	4.755
4.074	Argenteau (km 11 - 12)	31.103	3.095	3.333	438	2.132	5.954	3.319
						Route n° 43 - Wavre - Huy - Liège - Waver - Hoei - Luik -		
4.082	Waremmes - Borgworm (km 20 - 21)	21.983	2.586	2.971	Route n° Weg nr 215	317	3.780	3.253
4.083	Chapon - Seraing (km 11 - 12)	9.511	866	1.571	118	335	1.140	755
						Route n° 48 - Eindhoven (Pays-Bas) - Eindhoven (Nederland) -		
4.019	Louveigné (Carrefour Plein- Vent - Kruispunt)	15.646	1.198	1.346	Route n° Weg nr 72	1.104	1.375	690
						Route n° 96 A - Louveigné -		
4.025	Theux (Rainonfosse)	6.227	837	1.752	Route n° Weg nr 14	17	1.210	518
						Route n° 107 - Theux -		
4.018	Soiron	3.753	534	388	Route n° Weg nr 14	9	883	246
						Route n° 115 - Ensival		
4.053	Henri-Chapelle - Hendrik- Capelle	12.904	1.709	1.814	Route n° Weg nr 176	268	3.993	195
						Route n° 119 - Verviers - Verviers -		
4.064	Balen sur Vesdre	4.364	754	691	Route n° Weg nr 21	101	1.461	1.173
4.079	Welkenraedt	12.986	2.041	1.602	34	177	3.310	4.070
						Route n° 125 - Welkenraedt - Welkenraedt -		

10	11	12	13	14	15	16	17	18	19	20
Dinant										
33	46	18.667	1.160	755	683	569	16	26	70	87
Engis										
49	349	27.674	1.856	1.425	1.134	1.189	452	725	1.071	519
22	178	27.830	1.872	481
1	27	14.566	1.018	777	123	191
1	47	23.079	1.498	1.132	953	802	37	83	147	205
2	16	22.998	1.413	952	776	578	30	51	120	180
Oreye - Waremme - Mosche										
Oreye - Borgworm - Mosche										
91	149	19.616	1.427	1.087	794	569	52	102	812	804
20	157	29.629	2.041	1.480	922	639	101	196	149	131
Modave										
Modave										
3	29	20.030	1.264	1.038	64	137
Maastricht (Pays-Bas)										
Maastricht (Nederland)										
14	19	23.099	1.508	1.241	1.073	871	83	165	245	310
8	8	51.749	3.540	2.997	226	438
9	112	53.748	3.644	2.738	1.950	1.408	197	246	353	447
36	59	141.329	10.611	8.553	4.689	3.531	406	1.053	1.482	1.869
42	59	114.791	8.632	5.695	3.495	2.994	374	834	1.089	1.028
34	48	49.456	3.434	2.317	2.224	1.948	310	516	961	1.303
Waremme - Huy - Namur										
Borgworm - Hoi - Namur										
17	458	35.580	2.572	1.868	1.058	564	398	672	867	706
39	259	14.594	1.005	634	392	536	133	154	141	608
Pepinster										
4	24	21.459	1.364	1.020	57	117
Polleur										
41	128	10.744	743	473	131	179
Herve										
3	30	5.860	436	677	26	152
Henri-Chapelle										
Hendrik - Capelle										
32	61	21.152	1.535	714	144	133
Henri-Chapelle										
Hendrik-Capelle										
17	114	8.696	623	674	120	504
29	60	24.309	1.736	1.040	930	481

1	2	3	4	5	6	7	8	9
4.004	St Georges -sur-Meuse (km 8 - 9)	12.132	1.268	1.816	Route n° Weg nr 91	414 - Amay - 672	2.676	1.272
4.005	Liers (km 3)	13.481	1.557	2.259	Route n° Weg nr 57	415 - Ans - 437	2.454	1.710
4.085	Clermont (km 2 - 3)	15.219	2.189	2.468	Route n° Weg nr 281	417 - Battice - 1.151	2.692	1.763
4.024	Angleur	158.081	11.888	12.622	Route n° Weg nr 1.774	419 - Quai des Grosses 6.114	11.873	3.928
4.126	Retinne - Ayeneux	33.056	3.173	3.685	Route n° Weg nr 13	421 - Fléron - 4.450	4.550	2.014
4.125	Trou de Bra	3.199	247	550	Route n° Weg nr 17	432 - Joubiéval - 122	382	91
4.130	Lierneux (km 23 - 24)	4.202	631	686	97	66	1.243	984
4.131	Thiry (km 2 - 3)	18.358	2.161	2.914	Route n° Weg nr 258	437 - Theux - 613	3.714	1.821
4.070	Balen sur Vesdre (km 4+5)	28.726	2.789	3.181	Route n° Weg nr 1.279	438 - Eupen - 1.945	3.792	2.720
4.057	Jalhay (km 5)	11.207	1.202	1.150	Route n° Weg nr 92	440 - Verviers - 617	1.184	462
4.060	Polleur (km 8 - 9)	22.456	1.409	1.590	88	940	2.176	622
4.022	Sart-lez-Spa (km 14 - 15)	15.885	1.320	1.628	149	694	1.545	564
4.034	Louveigné (Carrefour Plein- Vent - Kruispunt (km 6-7)	19.885	1.541	2.383	Route n° Weg nr 314	441 - Louveigné - 536	1.977	718
4.003	Wandre (km 2 - 3)	23.710	2.835	3.451	Route n° Weg nr 73	442 - Jupille - 420	6.392	2.774

10	11	12	13	14	15	16	17	18	19	20
Noville										
108	322	20.357	1.394	655	175	151
Glons										
44	376	22.375	1.635	889	307	402
Aubel										
27	182	25.972	1.794	1.127	164	243
Battes - Angleur										
24	73	206.377	14.692	10.946	7.363	2.797	529	1.061	1.226	682
Soumagne										
21	23	46.985	3.332	251
Targnon										
28	22	4.658	300	15
145	165	8.219	566	96
Pepinster										
16	39	29.894	2.110	251
Herbesthal										
24	41	44.497	3.159	1.994	1.692	1.164	174	286	663	727
Stavelot										
8	46	15.968	1.032	19
84	41	29.406	1.907	1.567	51	54
109	34	21.928	1.413	1.230	45	78
Reimouchamps										
10	88	27.452	1.666	1.454	1.568	1.019	59	126	357	239
Barchon										
12	24	39.691	2.899	2.424	83	222

1	2	3	4	5	6	7	8	9	
<u>PROVINCE DE LIMBOURG</u>									
							Route n° Weg nr	12	Mol -
3.040	Lommel (km 14-15)	16.939	1.980	2.846	422	1.271	3.361	3.063	
3.038	Overpelt (km 23-24)	20.796	2.804	3.204	82	2.099	3.712	3.655	
3.037	Hamont (km 31-32)	8.793	1.120	932	76	892	2.763	2.513	
							Route n° Weg nr	18	Beringen - St Trond - Tongres - Beringen - St Truiden - Tongeren -
3.053	Nieuwerkerken (km 5-6)	17.130	2.506	4.500	954	969	2.136	2.853	
3.004	Ordingen (km 66-67)	31.675	2.367	4.598	496	1.236	2.663	1.872	
3.005	Bommersheven (km 78-79)	29.656	3.911	3.747	643	1.193	2.911	1.921	
3.045	Tongres - Tongeren (km 87)	11.749	1.342	2.599	185	553	1.509	1.821	
							Route n° Weg nr	19	
3.050	Heusden (km 1-2)	19.879	3.334	3.420	541	1.498	4.897	3.266	
3.057	Meeuwen (km 18-19)	6.232	1.478	1.809	365	335	1.940	2.009	
							Route n° Weg nr	21	Maaseik - Maaseik -
3.021	Maaseik (km 114-115)	8.570	864	1.965	418	542	3.846	67	
3.035	Wijckmaal (km 88-89)	18.189	1.848	3.478	466	985	2.413	1.948	
3.034	Bourg Léopold - Léopoldsborg (km 78-79)	28.907	2.539	4.894	679	923	3.419	2.603	
3.033	Beverlo (km 72-73)	39.591	5.268	6.183	275	1.662	6.494	5.975	
3.032	Paal (km 64-65)	27.128	3.263	3.930	1.097	907	3.163	3.112	
							Route n° Weg nr	24	
3.001	Zolder (km 47-48)	24.855	2.775	4.402	115	811	3.415	2.030	
3.049	Heusden (km 52-53)	23.289	4.064	4.376	322	842	3.973	2.258	
							Route n° Weg nr	30	Liège - Luik -
3.016	Riksingen (km 21-22)	16.516	2.381	2.659	224	917	3.328	2.718	
3.014	Munstenbilzen (km 13-14)	16.040	3.411	3.858	279	580	3.476	2.852	
3.015	Zutendaal (km 4-5)	8.406	1.271	2.372	30	146	1.629	1.354	
3.025	Gruitrode (km 28-29)	14.479	2.981	3.295	99	1.370	4.450	3.495	
3.027	Bocholt (km 3-4)	28.551	5.796	5.209	520	2.880	11.378	1.672	
							Route n° Weg nr	40	
3.009	Herderen (km 91-92)	33.261	5.812	5.899	618	2.819	4.501	3.634	

10	11	12	13	14	15	16	17	18	19	20
PROVINCIE LIMBURG										
Neerpelt - Hamont										
81	21	29.984	2.093	2.299	1.347	727	1.255	5.498	5.802	5.081
86	49	36.487	2.645	2.037	1.141	..	2.910	3.936	3.728	..
289	47	17.425	1.213	845	618	420	595	884	1.473	1.350
Visé - Aix-la-Chapelle (Allemange)										
Wezet - Aken (Duitsland)										
53	80	31.181	2.252	1.280	597	720
98	209	45.214	3.139	1.864	1.160	776	382	521	625	881
85	176	44.243	3.060	1.858	1.223	862	377	512	594	770
58	106	19.922	1.345	955	266	397
Kessenich - Waremme										
Kessenich - Borgworm										
53	35	36.923	2.667	1.699	1.587	1.964
171	48	14.387	1.051	328
Diest - Tirlemont - Charleroi - Avesnes (France)										
Diest - Tienen - Charleroi - Avesnes - (Frankrijk)										
86	16	16.374	1.173	704	555	..	654	717	482	..
34	27	29.388	2.091	1.275	777	483	550	661	613	712
15	12	43.991	3.164	2.180	1.532	771	561	799	1.203	1.179
87	37	65.572	4.569	2.734	1.062	763	1.727	2.058	939	1.411
41	43	42.684	2.947	1.473	996	631	1.437	1.253	1.378	1.421
Hasselt - Breda (Pays-Bas)										
Hasselt - Breda (Nederland)										
26	20	38.449	2.767	1.673	929	..	375	536	424	..
44	93	39.261	2.805	1.771	553	689
Eindhoven (Pays-Bas)										
Eindhoven (Nederland)										
86	84	28.913	1.996	1.424	1.260	569	545	952	1.395	1.080
137	41	30.674	2.144	1.428	859	645	976	1.153	1.159	1.214
21	9	15.238	1.136	702	330	224	389	433	285	326
29	29	30.227	2.158	1.885	846	557	829	1.067	880	634
745	352	57.103	4.130	2.223	1.067	771	2.764	3.477	2.889	2.795
Tongres - Maastricht - (Pays-Bas)										
Tongeren - Maastricht (Nederland)										
196	358	57.098	3.848	1.759	1.371	626	682	533	676	681

1	2	3	4	5	6	7	8	9
							Route n° Weg nr 48	Arlon - Aarlen-
3.051	Genk (1 km de la route 22) (1 km van weg 22)	8.867	1.846	2.259	27	489	3.356	2.777
							Route n° Weg nr 191	
3.056	Genk (1 km du centre - 1 km van centrum)	22.169	4.865	6.551	688	1.151	5.102	5.082
							Route n° Weg nr 241	
3.043	Kwaadmechelen (km 70-71)	13.768	2.470	4.776	137	1.016	3.212	3.828
							Route n° Weg nr 454	
3.052	Stevvoert (km 5-6)	5.872	2.325	1.990	334	327	2.975	3.216
							Route n° Weg nr 459	
3.047	Lanaken (km 1-2)	12.411	1.470	1.395	111	676	2.269	1.827
							Route n° Weg nr 463	
3.041	Mechelen a. d. Maas (km 7-8)	13.194	2.214	2.985	15	664	3.888	1.208
							Route n° Weg nr 467	
3.054	Brusten (km 8-9)	14.368	4.154	4.871	341	717	3.723	5.608

10	11	12	13	14	15	16	17	18	19	20
Eindhoven (Pays-Bas)										
Eindhoven (Nederland)										
41	13	19.675	1.391	819	808	845
Genk - Zutendaal										
9	21	45.638	3.351	1.423	1.210	1.089
Klein -Vorst - Heppen										
27	38	29.272	2.154	1.184	1.545	1.290
Hèrk-de-Stad - Stevoort										
374	290	17.703	1.309	748	757	1.062
Waterschei - Meuse - Maas										
35	15	20.209	1.431	714	391	381
As - Mechelen a. d. Maas										
42	15	24.225	1.664	841	509	392	576	597	497	491
Zepperen - Kortenbos										
175	195	34.152	2.620	640	1.027	545

1	2	3	4	5	6	7	8	9
<u>PROVINCE DE LUXEMBOURG</u> -								
Route n° 28 - Aix-la-Chapelle (Allemagne) - Weg nr 28 - Aken (Duitsland) -								
6.035	Vielsalm (km 102 - 103)	12.929	1.101	1.800	92	311	1.911	812
6.063	Vielsalm (km 101)	15.471	2.192	1.985	129	355	2.386	1.269
6.034	Vielsalm (km 98 - 99)	9.083	1.227	1.124	69	158	1.347	699
6.026	Bihain (km 86 - 87)	7.834	482	900	51	37	693	203
6.027	Odeigne (km 83 - 84)	6.852	378	551	30	55	580	180
6.032	Marcourt (km 74 - 75)	6.580	441	593	45	138	688	148
6.033	La Roche (km 68 - 69)	6.836	666	890	51	213	1.202	544
6.018	Champion (km 55)	10.491	454	1.142	30	126	377	186
6.017	St Hubert (km 45 - 46)	11.721	778	1.288	19	121	622	518
6.016	Bras (km 39)	12.897	813	1.822	112	184	874	596
6.052	Recogne (km 26 - 27)	14.479	1.043	1.245	182	165	1.467	1.330
6.054	Bellevaux (km 9 - 10)	18.125	1.149	1.572	51	440	1.314	965
6.057	Noirefontaine (km 6 - 7)	17.279	1.068	1.422	51	533	1.231	870
6.056	Bouillon (km 1 - 2)	6.987	377	683	20	220	677	415
Route n° 29 - Aix-la-Chapelle (Allemagne) - Weg nr 29 - Aken (Duitsland) -								
6.061	Bomal s/Ourthe (km 11 - 12)	14.748	733	936	85	86	1.520	299
6.060	Grandhan (km 4)	7.081	307	563	15	20	807	364
Route n° 34 - Liège - Weg nr 34 - Luik -								
6.059	Tohogne (km 5 - 6)	13.626	972	867	37	149	959	485
6.072	Hampteau (km 12 - 13)	9.110	1.083	1.510	17	249	1.761	764
6.077	Bertogne (km 10)	4.536	562	457	25	137	705	773
6.081	Bastogne-Bastenaken (km 1)	9.271	463	681	258	141	1.344	719
Route n° 35 - Liège - Marche - Weg nr 35 - Luik - Marche -								
6.038	Marche (km 0 - 1)	23.035	1.428	2.441	210	312	1.447	1.178
6.040	Marche (km 1 - 2)	24.966	2.820	2.476	245	700	4.109	2.440
6.050	Wellin (km 1 - 2)	5.620	523	975	83	240	667	742
Route n° 41 - Huy - Weg nr 41 - Hoei -								
6.066	Soy (km 8 - 9)	3.505	383	398	30	43	528	258
Route n° 44 - Mersch (Grand Duché) - Weg nr 44 - Mersch (Groot Hertogdom) -								
6.092	Hachy (km 6 - 7)	8.731	688	802	77	378	878	761
6.093	Etalle (km 14)	11.845	1.164	1.118	126	465	1.492	1.556
6.091	Florenville (km 33 - 34)	12.170	1.385	1.556	134	301	934	1.644
6.089	Ste Cécile (km 44 - 45)	10.695	570	1.507	111	333	946	351
6.097	Bouillon (km 59 - 60)	15.932	552	1.103	105	233	1.023	494

10	11	12	13	14	15	16	17	18	19	20
- PROVINCE LUXEMBURG										
Malmédy - St Hubert - Bouillon - Sedan (France)										
Malmédy - St H bert - Bouillon - Sedan (Frankrijk)										
-	82	19.038	1.267	1.044	730	551	79	122	146	196
20	95	23.902	1.617	1.316	1.062	745	104	273	480	425
18	59	13.784	920	900	238	258	51	166	71	172
1	52	10.253	649	514	431	213	6	12	40	27
1	20	8.647	507	388	282	..	5	11	24	..
7	24	8.664	549	387	271	153	14	10	16	26
10	20	10.432	641	904	238	290	22	91	10	86
13	14	12.833	788	621	390	270	7	9	10	28
4	19	15.090	968	679	430	355	19	39	15	78
28	36	17.362	1.122	946	554	415	18	74	135	177
10	45	19.966	1.282	620	492	286	30	40	79	63
8	112	23.736	1.470	956	658	500	38	59	84	111
3	53	22.510	1.398	1.066	511	519	29	89	74	163
71	10	9.460	579	321	425	521	17	30	67	160
Eupen - Aywaille - Givet (France)										
Eupen - Aywaille - Givet (Frankrijk)										
16	61	18.484	1.146	882	739	697	87	122	216	283
18	63	9.238	579	455	377	381	42	58	98	142
Wiltz (Grand Duché)										
Wiltz (Groot Hertogdom)										
9	125	17.229	1.078	1.414	28	145
21	33	14.548	921	786	99	172
80	289	7.564	500	253	74	56
33	97	13.007	839	546	83	128
Charleville (France)										
Charleville (Frankrijk)										
12	29	30.092	1.952	1.233	902	538	115	173	344	145
7	46	37.809	2.599	1.692	1.000	766	228	301	406	381
1	32	8.883	598	736	492	372	33	154	128	133
La Roche										
La Roche										
49	126	5.320	356	401	29	110
Charleville (France)										
Charleville (Frankrijk)										
48	77	12.440	866	615	40	62
140	154	18.060	1.242	820	215	291
74	98	18.296	1.259	787	110	158
29	27	14.569	950	599	26	40
1	7	19.450	1.116	29

1	2	3	4	5	6	7	8	9
				Route n° Weg nr	45 - Martelange -			
6.096	Neufchâteau (km 24 - 25)	8.073	680	824	26	188	785	995
				Route n° Weg nr	46 - Beauraing -			
6.084	Fauvillers (km 33 - 34)	2.979	469	447	23	144	589	240
6.080	Moircy (km 9 - 10)	5.166	625	826	23	35	802	305
6.079	Vesqueville (km 4)	4.603	474	471	33	30	298	555
6.049	Wellin (km 4)	10.828	760	1.277	131	324	1.188	1.102
6.051	Wellin (km 5)	12.307	1.028	950	298	231	984	943
				Route n° Weg nr	- Namur (Namen) -			
6.055	Vivy (km 1 - 2)	9.489	357	1.010	152	105	527	173
				Route n° Weg nr	48 - Arlon - Neufchâteau - Aarlen - Neufchâteau -			
6.007	Heinsch (km 71 - 72)	9.798	840	1.055	147	505	1.078	539
6.008	Habay-la-Neuve (km 63 - 64)	12.029	1.717	1.490	74	493	1.599	1.165
6.009	Anlier (km 57 - 58)	8.321	773	1.031	59	283	714	363
6.010	Léglise (km 50 - 51)	8.809	645	967	111	265	808	403
6.011	Hamipré (km 44 - 45)	12.418	694	1.101	47	187	1.129	564
6.012	Hamipré (km 43 - 44)	13.190	762	1.169	24	240	1.274	735
6.015	St Pierre (km 34 - 35)	19.526	1.437	1.863	366	249	1.397	918
6.042	Recogne (km 29 - 30)	12.713	1.106	1.144	237	158	1.304	1.278
6.043	Libin (km 20)	11.992	855	1.099	324	184	978	1.003
6.044	Libin (km 18)	9.876	624	1.270	114	268	1.025	685
6.046	Transinne (km 13)	9.066	531	1.191	39	161	1.048	343
				Route n° Weg nr	50 - Florenville - Virton - Florenville - Virton -			
6.083	Halanzy (km 6)	16.182	1.087	2.287	29	469	3.211	1.084
6.085	Bleid (km 19 - 20)	10.241	909	1.001	48	312	1.632	1.335
6.090	Villers-la-Loue (km 28-29)	9.473	715	999	75	230	1.492	986
6.094	Gérouville (km 39 - 40)	8.998	791	1.064	44	76	765	488
				Route n° Weg nr	473 - Barvaux -			
6.067	Hotton (km 11)	9.148	641	785	92	85	1.051	515
6.070	Marenne (km 5 - 6)	14.152	925	1.714	108	107	2.216	362
				Route n° Weg nr	474 - Bastogne - Bastenaken -			
6.078	Bastogne - Bastenaken (km 1)	8.034	443	774	10	370	897	1.149

10	11	12	13	14	15	16	17	18	19	20
Sedan (France - Frankrijk)										
53	111	11.735	806	51
Halma										
10	153	5.054	350	343	21	70
43	25	7.850	506	156	14	19
15	5	6.484	449	263	9	16
20	95	15.725	1.056	760	579	437	83	114	127	112
10	60	16.811	1.089	656	475	398	63	102	75	87
Bouillon										
10	87	11.910	722	534	397	295	9	33	41	58
Eindhoven (Pays-Bas)										
Eindhoven (Nederland)										
50	30	14.042	977	727	523	409	21	59	96	261
76	163	18.806	1.288	729	445	364	120	44	30	140
49	49	11.642	793	570	470	350	23	40	105	188
67	132	12.207	828	552	388	312	26	56	90	71
69	146	16.355	1.048	541	391	323	37	47	80	139
40	138	17.572	1.143	609	438	324	57	107	141	94
26	54	25.836	1.610	1.015	680	559	32	69	61	115
20	101	18.061	1.127	785	439	367	75	123	87	155
301	135	16.871	1.022	725	513	356	57	51	58	90
160	143	14.165	921	643	494	396	49	62	66	100
11	31	12.421	790	552	401	320	20	47	62	36
Luxembourg (Grand-Duché)										
Luxemburg (Groot Hertogdom)										
6	17	25.372	1.776	1.188	102	238
6	14	15.498	1.020	734	56	142
31	57	14.058	961	771	93	271
73	32	12.331	809	500	76	141
Marche - Aye										
12	95	12.424	784	585	53	75
14	101	19.699	1.347	933	89	104
Thommen										
Thommen										
16	128	11.821	741	909	61	241

1	2	3	4	5	6	7	8	9
						Route n° Weg nr	483 - Arlon - Aubange - Aarlen - Aubange -	
6.074	Aubange (km 16 - 17)	22.421	443	438	110	1.128	4.974	2.902
6.002	Messancy (km 11 - 12)	23.783	2.194	3.495	142	1.092	3.463	2.723
						Route n° Weg nr	488 - Hollogne -	
6.071	Roy (km 5 - 6)	9.931	662	673	27	151	1.224	423
						Route n° Weg nr	489 - Champlon -	
6.076	Ambly (km 12 - 13)	5.176	705	680	61	258	1.080	1.355
						Route n° Weg nr	494 - Hotton -	
6.068	Soy (km 8)	5.189	521	664	12	69	681	301
6.069	Erezée (km 12 - 13)	3.969	314	415	12	74	570	225
						Route n° Weg nr	499 - Wavreille -	
6.082	Paliseul (km 24 - 25)	9.740	777	900	38	138	1.237	1.075
						Route n° Weg nr	501 - Hamipré -	
6.087	Assenois (km 7 - 8)	6.363	697	1.153	106	162	1.171	596
6.088	Rosignol (km 14)	4.990	482	975	17	39	627	779
						Route n° Weg nr	506 - Tohogne -	
6.065	Heyd (km 8 - 9)	5.957	718	699	77	16	947	746
						Route n° Weg nr	560 - La Roche -	
6.075	Nadrin (km 13)	5.379	493	466	45	136	946	197
						Route n° Weg nr	- Bras -	
6.102	Bras Haut	1.632	143	226		11	478	637
6.103	Seviscourt	2.409	367	408	25	187	1.166	876
						Route Weg	- Messancy -	
6.107	Messancy	3.856	420	554	3	8	1.131	1.123
						Route Weg	- Meix-le-Tige -	
6.106	Messancy	2.135	372	281		2	792	707

10	11	12	13	14	15	16	17	18	19	20
Longwy (France)										
Longwy (Frankrijk)										
16	14	32.446	2.189	971	194	287
41	110	37.043	2.605	1.522	1.033	802	252	332	376	273
Vecpré										
40	208	13.339	807	484	31	54
Forrières										
30	35	9.380	656	527	79	97
Manhay										
46	136	7.619	527	362	30	44
64	39	5.682	377	251	51	59
Alle										
90	71	14.066	911	446	180	83
Tintigny										
33	103	10.384	718	497	21	49
59	70	8.038	547	392	24	63
Maubay										
24	45	9.229	623	365	103	138
Hauffalize										
107	141	7.910	490	413	26	46
Seviscourt										
115	164	3.406	241	42
25	27	5.490	375	37
Lougeau										
96	119	7.310	531	133
Messancy										
170	140	4.599	314	119

1	2	3	4	5	6	7	8	9
						Route Weg	- St Pierre -	
6.104	St Pierre	5.325	599	461	42	73	819	839
						Route Weg	- Melreux -	
6.100	Melreux	2.313	435	329	6	8	575	473
6.101	Ny	1.932	267	165	26	13	447	521
						Route Weg	- Etable -	
6.105	Chantemelle	3.847	898	694	35	295	747	1.067
						Route Weg	- Virton -	
6.108	Latour	4.685	557	385	4	32	1.298	1.124

10	11	12	13	14	15	16	17	18	19	20
Libramont										
62	48	8.268	531	79
Ny										
10	63	4.212	299	100
34	75	3.480	240	87
Athus										
140	90	7.814	521	69
Latour										
41	41	8.167	592	144

1	2	3	4	5	6	7	8	9
PROVINCE DE NAMUR -								
Route n° 21 - Maaseik - Diest - Weg nr 21 - Maaseik - Diest -								
5.074	Sauvenière (km 33 - 34)	15.750	1.512	3.620	575	1.144	1.640	1.704
5.073	Tongrinne (km 40 - 41)	22.923	2.507	4.994	892	837	1.881	1.081
5.070	Tongrinne (km 42 - 43)	41.343	4.568	8.114	1.468	785	3.345	1.453
Route n° 35 - Liège - Marche - Weg nr 35 - Luik - Marche -								
5.030	Méan (km 3)	22.619	1.184	2.351	190	307	1.268	410
5.029	Somme - Leuze (km 5 - 6)	26.407	1.462	2.842	209	263	1.601	508
5.027	Bailionville (km 13)	19.936	998	2.021	126	297	1.092	427
5.048	Rochefort (km 0 - 1)	27.213	2.230	2.734	100	1.290	4.505	4.722
5.049	Aye et Auffe (km 10 - 11)	7.154	510	604	57	246	856	839
Route n° 36 - Liège - Dinant - Weg nr 36 - Luik - Dinant -								
5.022	Hamois (km 21 - 22)	16.066	638	991	73	128	1.079	694
5.042	Ciney (km 17 - 18)	19.791	1.600	1.729	91	148	1.878	1.421
5.092	Achène (km 11 - 12)	16.025	1.171	1.159	54	303	1.612	800
5.091	Sorinnes (km 5 - 6)	17.984	1.047	1.256	91	354	1.543	580
5.056	Onhaye (km 33 - 34)	16.356	748	1.539	149	309	1.215	469
5.057	Rosée (km 22 - 23)	20.878	1.249	1.735	323	397	1.332	613
5.058	Philippeville (km 12 - 13)	23.641	1.049	2.583	61	324	1.246	487
5.059	Daussois (km 4 - 5)	16.241	900	1.380	52	201	954	516
Route n° 38 - Jemeppe s/Meuse - Weg nr 38 - Jemeppe s/Meuse -								
5.099	Barvaux - Condroz (km 21 - 22)	3.850	426	259	8	96	395	298
Route n° 42 - Thorembais - Ciney - Weg nr 42 - Thorembais - Ciney -								
5.041	Ciney (km 25 - 26)	14.650	1.206	1.439	62	179	1.520	1.639
Route n° 43 - Wavre - Huy - Weg nr 43 - Waver - Hoei -								
5.005	Hanret (km 1-2)	26.989	1.244	3.957	309	227	1.628	1.705
5.006	Cortil - Wodon (km 4 - 5)	18.382	1.052	2.298	621	249	1.163	829
5.010	Forville (km 6 - 7)	21.797	1.784	2.687	356	342	1.711	1.328
Route n° 46 - Martelange - Weg nr 46 - Martelange -								
5.089	Romedenne (km 12)	14.652	643	620	58	278	984	427

10	11	12	13	14	15	16	17	18	19	20
- PROVINCIE NAMEN										
Charleroi - Avesnes (France)										
Charleroi - Avesnes (Frankrijk)										
15	248	26.208	1.884	1.313	1.136	1.108	171	363	506	908
47	258	35.420	2.524	1.815	1.526	1.032	98	249	420	351
15	236	61.327	4.263	2.829	1.784	1.218	110	174	214	293
Charleville (France)										
Charleville (Frankrijk)										
8	48	28.385	1.728	1.165	794	522	13	31	39	41
12	109	33.413	2.041	1.365	954	688	23	36	63	90
2	37	24.936	1.577	1.086	708	615	20	37	67	112
93	63	42.950	2.798	1.810	973	1.071	416	595	560	772
54	146	10.466	671	576	432	292	102	93	171	111
Philippeville - Maubeuge (France)										
Philippeville - Maubeuge (Frankrijk)										
2	38	19.709	1.252	894	602	435	15	37	39	57
2	42	26.702	1.792	1.274	597	436	192	164	48	79
35	84	21.243	1.386	930	68	121
33	133	23.021	1.461	1.039	31	57
7	27	20.819	1.342	1.202	674	480	27	86	46	79
34	129	26.690	1.663	1.376	1.206	714	37	87	145	111
2	78	29.471	1.895	1.562	1.620	1.108	22	65	244	204
10	93	20.347	1.243	1.059	729	558	19	24	109	93
Dinant										
36	28	5.396	355	46
Province de Luxembourg (Provincie Luxemburg)										
14	70	20.779	1.439	1.081	81	198
Maastricht (Pays-Bas)										
Maastricht (Nederland)										
46	497	36.602	2.446	1.571	1.125	774	220	241	518	510
25	351	24.970	1.664	1.216	1.087	625	118	231	299	210
54	145	30.204	1.972	1.199	880	642	153	216	154	224
Philippeville										
7	30	17.699	1.045	775	23	88

1	2	3	4	5	6	7	8	9
						Route n° Weg nr	47 - Namur (Namen) -	
5.097	Lustin (km 13)	15.911	1.421	874	41	374	1.817	1.288
5.098	Bouvignes (km 25-26)	18.711	918	964	1	75	1.156	1.833
5.035	Anseremme (km 31-32)	26.059	1.680	2.521	220	508	1.658	1.154
5.036	Mesnil St Blaise (km 3-4)	18.691	1.173	1.556	629	300	927	425
5.037	Baronville (km 9 - 10)	25.754	1.854	2.226	773	615	1.442	632
5.038	Poudiome (km 14 - 15)	26.808	1.722	2.628	287	576	1.551	876
5.050	Malvoisin (km 24 - 25)	16.382	1.149	1.654	484	222	776	342
5.051	Gedinne (km 29 - 30)	13.650	1.037	1.604	404	148	624	450
5.052	Bièvre (km 36 - 37)	14.062	851	1.679	386	114	780	852
5.055	Baillemont (km 39 - 40)	15.847	1.427	1.947	514	150	1.210	1.295
						Route n° Weg nr	48 - Arlon - Aarlen -	
5.046	Villers-sur-Lesse (km 23)	6.261	486	725	57	145	777	523
5.045	Custinne-Ver (km 13 - 14)	8.800	521	607	12	157	549	395
5.093	Custinne (km 10 - 11)	13.296	621	891	24	217	1.132	562
5.081	Perwez - Condroz (km 31)	6.147	805	517	15	168	804	1.142
						Route n° Weg nr	52 - Gedinne -	
5.095	Treignes (km 14 - 15)	7.153	921	649	36	88	1.567	1.48
						Route n° Weg nr	63 - Tongrinne -	
5.128	Tongrinne (Carrefour routes 21 et 49)(Kruispunt wegen 21 en 49)	2.385	269	350	98	160	354	444
						Route n° Weg nr	185 - Lafraiture -	
5.126	Archimont (Carrefour route - Kruispunt weg 182)	1.279	158	133	-	91	138	228
						Route n° Weg nr	237 - Walcourt -	
5.127	Silenrieux (Carrefour route - Kruispunt weg 36)	5.544	566	618	18	19	974	405
						Route n° Weg nr	375 - Châtelet -	
5.086	Hanzinelle (km 21 - 22)	7.925	813	1.191	94	1.024	1.363	937
						Route n° Weg nr	411 - Eghezée -	
5.077	St Denis (km 11 - 12)	9.393	1.891	3.218	492	302	2.882	2.102

10	11	12	13	14	15	16	17	18	19	20
Bouillon										
5	1	21.732	1.287	784	89	78
2	17	23.677	1.508	1.083	174	316
8	35	33.843	2.146	1.479	153	173
7	48	23.756	1.484	1.039	767	810	16	29	62	100
2	22	33.320	2.044	1.543	1.046	978	63	135	106	115
17	103	34.568	2.106	1.502	1.044	878	40	81	111	208
6	80	21.095	1.262	927	695	534	14	47	115	79
2	11	17.930	1.125	790	531	447	12	103	47	89
17	48	18.789	1.176	893	469	521	62	121	96	139
39	80	22.509	1.445	967	555	501	43	89	77	124
Eindhoven (Pays-Bas)										
Eindhoven (Nederland)										
73	112	9.159	584	470	378	290	36	74	90	99
5	28	11.074	664	662	437	373	12	46	34	48
9	87	16.839	1.046	730	37	44
52	199	9.849	665	467	99	106
Avesnes (France - Frankrijk)										
35	202	11.799	771	449	155	148
Boignée										
55	83	4.198	305	120
Vresse										
105	17	2.149	149	19
Silenrieux										
36	110	8.290	574	45
Givet (France - Frankrijk)										
60	131	13.538	950	902	82	132
La Sambre (De Samber)										
130	176	20.586	1.499	709	388	438

1	2	3	4	5	6	7	8	9
5.014	Landenne (km 4 - 5)	8.585	1.031	1.703	537	89	2.368	1.384
					Route n° Weg nr	412 - Bierwart -		
5.063	Bois-de-Villers (km 5 - 6)	15.968	1.337	1.598	86	174	1.504	918
					Route n° Weg nr	516 - Wépion -		
5.011	Beez (km 0 - 1)	12.541	1.474	1.984	146	1.983	1.980	2.066
					Route n° Weg nr	559 - Namur (Namen) -		
5.076	Grand Leez	3.882	504	426	12	296	790	1.110
5.123	Sauvenière (Ferme - Hoeve Simon)	5.058	669	726	1	212	1.500	2.524
					Route Weg	- Grand Leez		
5.080	Haltinne	3.847	318	446	35	233	1.008	848
5.082	Lustin (Gare - Station)	3.871	522	413	29	61	660	631
					Route Weg	- Andenne -		
5.079	Franière	9.651	1.129	858	33	44	3.775	1.996
					Route Weg	- Floreffe -		
5.078	Moustier	10.475	1.403	1.796	112	58	4.177	3.066
					Route Weg	- Namur (Namen) -		
5.110	Serinchamps (Jonction - verbinding)	4.308	484	556	29	24	324	536
					Route Weg	- Pessoux -		
5.112	Falaën (passage à niveau - overweg)	1.908	272	331	22	23	416	408
					Route Weg	- Florenne -		
5.114	Jamblinne - Villers s/Lesse	1.393	122	106	6	282	278	265
					Route Weg	- Villers-sur-Lesse -		

10	11	12	13	14	15	16	17	18	19	20
Andenne - Ciney										
5	27	15.729	1.105	806	824	814	80	229	581	379
Bois-de-Villers										
36	18	21.639	1.515	1.009	623	1.160	44	90	68	391
Namêche										
2	9	22.185	1.558	1.207	505	584	281	409	428	538
Aische en Refail										
50	216	7.286	520	741	84	333
81	219	10.990	791	201
Lustin										
57	174	6.966	480	249	72	146
38	56	6.281	414	418	66	90
Tamines										
26	54	17.566	1.275	878	307	401
Jemeppe										
45	70	21.202	1.527	1.494	350	665
Haversin										
5	64	6.330	432	50
Moulin - Anhée										
36	55	3.471	246	24
Mont-Gauthier										
16	23	2.491	170	39

1	2	3	4	5	6	7	8	9	
5.115	Cognelée (Jonction-verbinding)	1.027	197	98	14	Route Weg - Suarlée -	383	427	446
5.116	Evelette (Maison Clé)	2.867	311	286	26	Route Weg - Sorée -	41	534	753
5.117	Vodecée (Eglise - Kerk)	3.532	393	511	12	Jonction Route Philippeville - Verbinding Weg Philippeville -	383	633	446
5.119	Villers-deux-Eglises ("Chasseur")	6.153	724	943	311	Route Weg - Jamiolle -	266	849	597
5.120	Furnaux (Passage à niveau - overweg)	6.009	1.012	1.349	188	Route Weg - Mettet -	225	1.584	912
5.121	Fosses - Metlet	2.409	417	300	38	Route Weg - Pontaury -	299	615	351
5.124	Corroy-le-Château	6.476	994	1.643	30	Route Weg - St Géry -	266	1.028	969
5.125	Bohan (Pont - brug)	3.610	179	165		Route Weg - Hérisson -	52	345	166
5.113	Falaën (vers - naar Florennes)	2.149	264	291	27	Route Weg - Ermeton s/Biert -	25	399	515

10	11	12	13	14	15	16	17	18	19	20
Cognelée										
27	178	2.797	198	35
Evelette										
16	116	4.950	340	44
Dinant Dinant										
49	361	6.320	427	19
Froid - Chapelle										
175	3	10.021	715	62
Ermeton										
39	188	11.506	827	113
Gerpennes										
48	43	4.520	308	32
Corroy-le-Château										
148	751	12.305	941	135
Bohan										
9	28	4.554	263	3
Hastière										
50	87	3.807	263	21

TABEAU 12 COMPTAGE NOCTURNE DE LA CIRCULATION ROUTIERE (22 - 6 heures)
 TABEL 12 NOMBRE DE VEHICULES PAR POSTE DE COMPTAGE
 (comparaison avec 1952 et 1955)

Postes de comptage - Telposten		Voitures privées	Camion- nettes	Camions	Trains routiers	Autobus et autocars
N° Nr	Emplacement - Ligging	Personen- auto's	Lichte vracht- wagens	Zware vracht- wagens	Samenge- stelde voertuigen	Autobussen en autocars
1	2	3	4	5	6	7
1010	Route n° - Weg nr 4 - Chaussée de Wavre - Stwg op Waver te/à Etterbeek	5.008	254	274	30	42
1013	Route n° - Weg nr 3 - Avenue de Tervueren à Woluwé St-Pierre - Tervurenlaan te St-Pieters-Woluwé	8.820	461	388	78	69
1021	Route n° - Weg nr 4 - Overijs (km 14 - 15)	4.366	683	447	313	83
1023	Route n° - Weg nr 4 - Corroy-le-Grand (km 30 - 31)	3.609	160	469	109	78
1040	Route n° - Weg nr 2 - Zaventem (km 9 - 10)	5.306	318	641	515	187
1041	Route n° - Weg nr 2 - Veltem-Beisem (km 20 - 21)	7.382	360	957	489	191
1043	Route n° - Weg nr 3 - Roosbeek (km 37 - 38)	4.689	345	907	503	186
1057	Route n° - Weg nr 13 - Kaggevinne (km 30 - 31)	1.307	63	116	16	167
1060	Route n° - Weg nr 51 - Boortmeerbeek (km 14 - 15)	2.965	211	532	69	132
1062	Route n° - Weg nr 1 - Avenue de Vilvorde - Vilvoordelaan	5.019	316	681	64	46
1070	Route n° - Weg nr 1 bis - Chaussée Romaine à Bruxelles-Romeinse steenweg te Brussel	6.185	504	1.115	355	77
1071	Route n° - Weg nr 1 bis - Brussegem - Rond - Point - Rond-Punt	5.883	303	591	203	67
1073	Route n° - Weg nr 10 - Kobbegem (km 10-11)	3.698	389	744	56	46
1077	Route n° - Weg nr 19 - Schepdaal (km 9 - 10)	2.776	208	403	15	17
1082	Route n° - Weg nr 7 - St-Pieters-Leeuw (km 12 - 13)	4.903	469	609	247	70
1085	Route n° - Weg nr 5 - Uccle - Ukkel (km 5 - 6)	7.410	692	364	147	75
1088	Route n° - Weg nr 5 - Plancenoit (km 21 - 22)	4.102	151	352	206	51
1123	Route n° - Weg nr 10 bis - St-Ulriks-Kapelle	9.449	687	1.090	594	102
2002	Route n° - Weg nr 14 - Zwijndrecht (km 50-51)	6.404	523	996	158	169
2008	Route n° - Weg nr 1 bis - Willebroek (km 28 - 29)	7.281	607	828	87	244
2010	Route n° - Weg nr 1 - Kontich (km 35 - 36)	4.226	267	493	22	122
2016	Route n° - Weg nr 12 - Boechout (km 2 - 3)	2.493	218	251	8	191
2018	Route n° - Weg nr 13 - Heist-op-den-Berg (km 14-15)	1.008	70	126	6	125
2020	Route n° - Weg nr 14 - Schilde (km 11 - 12)	4.549	398	201	93	50
2022	Route n° - Weg nr 14 - Beerse (km 35 - 36)	1.844	153	176	60	66
2043	Route n° - Weg nr 1 - Brasschaat - Polygoon (km 15 - 16)	2.784	162	337	170	51
2046	Route n° - Weg nr 14 - Weelde (km 11 - 12)	728	106	62	44	34
3006	Route n° - Weg nr 3 - Gelinden (km 70 - 71)	2.907	444	1.325	1.082	405
3008	Route n° - Weg nr 15 - Vreeren (km 16 - 17)	2.134	145	133	59	217

NACHTTELLING VAN HET WEGVERKEER (22 - 6 uur)

AANTAL VOERTUIGEN PER POST

(vergelijking met 1952 en 1955)

Motocyclettes et scooters Moto's en scooters	Velomoteurs Fietsen met hulpmotor	Tractions animale Door dieren getrokken	Véhicules spéciaux Speciale voertuigen	TOTAL (6 nuits)	Moyenne nocturne Nachtgemiddelde			Bicyclettes (moyenne nocturne) Fietsen (nachtgemiddelde)		
				TOTAAL (6 nachten)	1960	1955	1952	1960	1955	1952
8	9	10	11	12	13	14	15	16	17	18
260	97	-	-	5.965	994	11
266	104	-	1	10.187	1.697	1.184	742	13	32	42
138	21	-	-	6.051	1.009	856	498	10	11	15
130	38	-	-	4.593	766	574	..	10	14	..
173	62	1	13	7.216	1.203	1.005	1.011	8	14	42
199	50	-	-	9.628	1.605	1.033	..	6	13	..
128	38	-	10	6.806	1.134	732	..	17	17	..
83	64	-	-	1.816	303	216	..	23	51	..
305	18	-	-	4.232	705	635	261	49	91	114
233	77	1	12	6.449	107	823	595	19	36	52
105	2	-	-	8.343	1.391	932	925	-	14	80
113	21	-	-	7.181	1.197	750	..	11	23	..
205	92	-	-	5.230	872	1.394	898	18	23	21
252	19	3	6	3.699	617	340	264	8	9	9
276	115	-	1	6.690	1.115	835	604	33	31	37
234	47	-	17	8.986	1.498	1.176	947	9	12	25
92	55	4	-	5.009	835	541	..	9	4	..
118	2	-	-	12.042	2.007	-
420	543	9	3	9.225	1.538	1.029	538	206	313	255
283	389	-	5	9.724	1.621	1.046	715	126	193	224
181	227	-	-	5.538	923	694	948	54	82	276
218	352	5	2	3.738	623	635	401	116	196	11
77	155	-	2	1.569	262	179	..	40	183	..
317	385	-	-	5.993	999	597	245	64	98	116
101	90	-	-	2.490	415	328	..	48	106	..
160	246	-	-	3.910	652	588	353	54	67	92
84	150	-	1	1.209	202	90	..	90	94	..
234	109	-	1	6.507	1.085	1.565	500	585	14	38
373	89	-	1	3.151	525	246	..	23	33	..

1	2	3	4	5	6	7
3012	Route n° - Weg nr 15 - Hasselt (km 34 - 35)	1.308	96	83	29	71
3013	Route n° - Weg nr 2 - Hasselt (km 78 - 79)	1.504	116	97	34	180
3017	Route n° - Weg nr 22 - Genk (km 6 - 7)	1.491	113	102	15	179
3030	Route n° - Weg nr 2 - Berbroek (km 66 - 67)	1.332	83	197	-	122
3033	Route n° - Weg nr 21 - Beverlo (km 72 - 73)	1.703	112	126	20	233
4002	Route n° - Weg nr 3 - Loncin (km 6 - 7)	4.316	254	705	558	276
4009	Route n° - Weg nr 31 - Chaudfontaine (Hôtel Ile de France)	2.705	155	256	141	219
4011	Route n° - Weg nr 3 - Beyne-Heusay (km 5)	5.460	359	513	218	319
4026	Route n° - Weg nr 15 - Sprimont (km 12 - 13)	1.617	164	138	47	70
4044	Route n° - Weg nr 32 - Spa (km 33 - 34)	1.488	61	76	12	51
4071	Route n° - Weg nr 3 - Montzen (km 33 - 34)	2.547	71	120	101	236
4075	Route n° - Weg nr 39 - Mouland-Moelingen (Frontière-Grens)	540	43	21	14	44
4084	Route n° - Weg nr 17 - Ampsin (km 26 - 27)	1.323	86	90	53	18
4090	Route n° - Weg nr 28 - Jalhay (km 14 - 15)	1.599	48	65	84	65
4099	Route n° - Weg nr 35 - Val-St-Lambert (km 3)	2.436	136	457	17	101
4134	Route n° - Weg nr 39 - Visé (km 0 - 1)	646	43	21	26	48
5012	Route n° - Weg nr 17 - Lives s/Meuse (km 5)	1.712	61	208	47	23
5017	Route n° - Weg nr 4 - Sart-Bernard (km 9 - 10)	1.713	67	261	249	33
5031	Route n° - Weg nr 17 - La Plante - Casino - Namur - Namen	3.980	162	225	78	29
5067	Route n° - Weg nr 22 - Vitrival (km 21 - 22)	1.656	87	127	24	39
5068	Route n° - Weg nr 49 - Temploux (km 9 - 10)	1.506	66	132	48	25
5071	Route n° - Weg nr 4 - Bovesse (km 50 - 51)	3.160	101	405	150	56
6003	Route n° - Weg nr 4 - Bonnert (km 1 - 2)	1.454	49	174	177	87
6015	Route n° - Weg nr 48 - St-Pierre (km 34 - 35)	945	13	64	42	9
6020	Route n° - Weg nr 4 - Amberloup (km 51 - 52)	1.050	57	314	109	29
6021	Route n° - Weg nr 15 - Noville (km 58 - 59)	609	46	63	7	7
6030	Route n° - Weg nr 15 - Vaux-Chavanne (km 92 - 93)	479	40	89	3	11
6039	Route n° - Weg nr 4 - Marche (km 82 - 83)	1.118	68	225	201	35
6057	Route n° - Weg nr 28 - Noirefontaine (km 6 - 7)	477	13	57	13	27
7002	Route n° - Weg nr 7 - Nimy (km 52 - 53)	2.490	183	263	198	84
7004	Route n° - Weg nr 7 - Soignies (km 36 - 37)	2.905	133	236	257	27
7011	Route n° - Weg nr 22 - Bray (km 13)	2.451	56	134	113	22
7019	Route n° - Weg nr 22 - Marchienne-au-Pont (km 33 - 34)	3.787	335	332	81	71
7020	Route n° - Weg nr 5 - Jumet (km 47 - 48)	5.399	364	506	58	135
7060	Route n° - Weg nr 22 - Mons-Bergen (km 1-2)	4.107	248	275	117	72
7064	Route n° - Weg nr 22 - Thulin (km 16 - 17)	1.204	81	134	91	12
8002	Route n° - Weg nr 10 - Melle (km 45 - 46)	2.382	243	389	128	70
8035	Route n° - Weg nr 14 - Astene (km 13 - 14)	2.784	216	691	625	43
8039	Route n° - Weg nr 10 bis - Drongen-Baarle	6.303	262	595	123	64

8	9	10	11	12	13	14	15	16	17	18
156	154	1	1	1.899	317	166	129	48	59	68
298	163	1	-	2.393	399	99
229	86	-	1	2.216	369	201	..	30	47	..
141	131	-	-	2.006	334	191	156	38	56	7
505	555	6	3	3.263	544	298	107	254	412	157
385	85	-	-	6.579	1.097	687	547	11	34	37
477	207	-	-	4.160	693	519	459	23	41	51
1.000	255	-	2	8.126	1.354	697	513	35	52	50
243	67	-	-	2.346	391	247	203	4	3	12
179	21	-	-	1.888	315	4
401	123	-	5	3.604	601	258	..	5	19	..
247	117	2	8	1.036	173	157	..	33	36	..
259	123	1	-	1.953	326	275	..	23	57	..
276	161	-	-	2.298	383	8
1.036	407	-	-	4.590	765	583	392	54	117	156
179	134	4	5	1.106	184	27
157	51	-	-	2.259	377	298	196	4	23	8
69	35	1	4	2.432	405	260	..	1	2	..
240	119	-	-	4.883	806	664	351	31	49	49
265	117	-	-	2.315	386	345	..	8	26	..
77	14	-	1	1.869	312	310	..	1	11	..
105	59	1	3	4.040	673	461	286	6	7	16
78	32	-	-	2.051	342	180	..	3	11	..
40	44	-	-	1.157	193	3
86	19	-	-	1.664	277	1
49	59	1	-	841	140	107	..	8	7	..
45	12	-	-	679	113	1
34	10	-	1	1.692	282	181	..	1	1	..
46	16	-	1	650	108	1
178	187	1	1	3.585	598	747	406	41	165	170
118	70	-	1	3.747	625	439	..	9	7	..
318	88	1	-	3.183	531	286	..	9	37	..
479	447	-	1	5.533	922	965	625	129	206	210
515	152	1	1	7.131	1.189	819	532	24	34	34
481	262	1	-	5.563	927	586	332	30	62	52
195	283	-	3	2.003	334	142	..	17	22	..
145	199	-	2	3.558	593	684	707	58	78	91
85	54	-	1	4.499	750	536	496	27	53	111
88	-	-	-	7.435	1.239	714	205	-

1	2	3	4	5	6	7
8041	Route n° - Weg nr 10 - Evergem (km 60 - 61)	2.842	224	298	120	101
8047	Route n° - Weg nr 14 - Lochristi (km 7 - 8)	4.314	419	660	363	131
8081	Route n° - Weg nr 10 bis - Erembodegem (Pont - Brug 34)	8.050	430	1.094	286	103
8082	Route n° - Weg nr 10 bis - Oordegem	7.094	319	1.066	247	105
8084	Route n° - Weg nr 68 - Maldegem (km 5 - 6)	1.114	39	81	13	26
8085	Route Anvers - Littoral - Weg Antwerpen - Zeekust - Melsele	24	-	2	-	-
9002	Route n° - Weg nr 10 - Sijsele (km 93)	1.409	46	87	23	31
9010	Route n° - Weg nr 71 - Brugge - Bruges (km 3)	2.801	175	104	20	49
9015	Route n° - Weg nr 10 bis - Beemem	4.825	202	459	87	41
9022	Route n° - Weg nr 14 - Harelbeke (km 4)	2.991	300	642	162	92
9026	Route n° - Weg nr 14 - Moeskroen - Mouscron (km 0 - 1)	1.707	61	177	33	92
9048	Route n° - Weg nr 9 - Geluwé (km 14 - 15)	1.971	71	215	42	258
9064	Route n° - Weg nr 561 - Koksijde (km 9 - 10)	2.863	33	17	4	54
9066	Route n° - Weg nr 72 - Lombardzijde (km 13-14)	1.669	116	124	17	32
9073	Route n° - Weg nr 72 - Wenduine (km 18 - 19°)	2.666	84	39	7	29
9080	Route n° - Weg nr 10 bis - Snellegem	3.231	83	191	66	22
9084	Route n° - Weg nr 72 - Adinkerke (km 6)	808	8	14	9	15

8	9	10	11	12	13	14	15	16	17	18
282	440	-	-	4.307	718	650	368	133	225	248
224	157	1	-	6.269	1.045	711	394	71	109	104
105	-	-	-	10.068	1.678	-
57	-	-	-	8.888	1.481	-
39	74	-	-	1.386	231	38
8	110	-	-	144	24	22
102	263	-	-	1.961	327	238	..	44	76	..
265	387	1	-	3.802	634	444	188	47	91	90
84	2	-	-	5.700	950	587	..	-
237	376	-	2	4.802	800	563	..	202	240	..
284	349	-	1	2.704	451	224	..	111	104	..
261	310	-	1	3.129	522	488	379	75	213	230
77	64	-	-	3.112	519	385	..	10	13	..
120	204	-	-	2.282	380	36
100	138	-	1	3.064	511	336	215	20	20	27
55	2	-	-	3.646	608	314	..	-
51	21	-	-	926	154	7

TABEAU
TABEL 13

COMPTAGE DIURNE DE LA CIRCULATION DES VEHICULES ETRANGERS
(6 - 22 heures)

NOMBRE DE VEHICULES PAR POSTE DE COMPTAGE

Poste de comptage - Telposten		France	Allemagne Autriche	Luxembourg	Pays-Bas
N° Nr	Poste de comptage - Telposten Emplacement - Ligging	Frankrijk	Duitsland Oostenrijk	Luxemburg	Nederland
1	2	3	4	5	6
1021	Route - Weg n° 4 - Overijse (km 14 - 15)	466	335	1.146	751
1023	Route - Weg n° 4 - Corroy-le-Grand (km 30 - 31)	984	586	1.835	1.559
1040	Route - Weg n° 2 - Zaventem (km 9)	1.685	4.035	349	2.650
1043	Route - Weg n° 3 - Roosbeek (km 37 - 38)	1.008	3.988	351	1.990
1060	Route - Weg n° 51 - Boortmeerbeek (km 13 - 14)	132	432	102	917
1062	Av. de Vilvorde (Dépôt) Ponts et Chaussées - Bruxelles Vilvoordelaan (Stapelplaats Bruggen en Wegen) Brussel	947	350	135	1.332
1070	Route - Weg 1 bis - Chaussée Romaine à Bruxelles - Romeinse steenweg te Brussel	1.865	1.478	460	5.737
1082	Route - Weg n° 7 - St-Pieters-Leeuw (km 12 - 13)	8.064	939	154	3.722
1085	Route - Weg n° 5 - Uccle - Ukkel (km 5 - 6)	1.015	314	134	469
1088	Route - Weg n° 5 - Plancenoit (km 21 - 22)	1.051	232	82	529
1123	Route - Weg 10 bis - St-Ulriks-Kapelle (Dépôt Ponts et Chaussées) - Stapelplaats Bruggen en Wegen)	1.899	2.041	449	1.210
2002	Route - Weg 14 - Zwijndrecht (km 50 - 51)	1.161	508	69	6.502
2008	Route - Weg 1 bis - Willebroek (km 28 - 29)	2.256	1.129	492	8.752
2010	Route - Weg 1 - Kontich (km 35 - 36)	463	571	141	2.481
2016	Route - Weg 12 - Boechout (km 2 - 3)	67	138	2	535
2018	Route - Weg 13 - Heist o/d Berg (km 14 - 15)	23	298	6	582
2020	Route - Weg 14 - Schilde (km 11 - 12)	188	450	8	4.524
2022	Route - Weg 14 - Beerse (km 35 - 36)	106	490	5	5.563
2043	Route - Weg 1 - Brasschaat - Polygon (km 15 - 16)	2.682	1.648	226	24.162
3008	Route - Weg 15 - Vreeren (km 16 - 17)	161	372	101	2.339
3012	Route - Weg 15 - Hasselt (km 34 - 35)	171	261	120	2.767
3013	Route - Weg 2 - Hasselt (km 78 - 79)	107	1.385	15	3.596
3017	Route - Weg 22 - Genk (km 7 - 8)	34	259	3	766
3030	Route - Weg 2 - Berbroek (km 66 - 67)	101	1.042	6	1.718
4002	Route - Weg 3 - Loncin (km 7)	868	2.835	111	667
4009	Route - Weg 31 - Chaudfontaine (km 3)	249	486	97	863
4011	Route - Weg 3 - Beyne-Heusay (km 5)	1.421	6.831	74	669
4026	Route - Weg 15 - Sprimont (km 11 - 12)	341	207	363	2.000
4071	Route - Weg 3 - Montzen (km 33 - 34)	1.240	9.269	82	2.117
4075	Route - Weg 39 - Moulain - Moelingen (frontière - grens)	305	494	121	9.489
4084	Route - Weg 17 - Ampsin (km 26 - 27)	155	231	26	176
4090	Route - Weg 28 - Jalhay (km 14 - 15)	170	7.890	193	709
4099	Route - Weg 35 - Cristallerie de Val-St-Lambert - Kristalfabriek te Val-St-Lambert	220	536	22	261
4134	Route - Weg 39 - Visé (km 0 - 1)	289	458	105	8.323
5012	Route - Weg 17 - Loves s/Meuse (km 5)	895	1.111	65	674
5012	Route - Weg 4 - Sart-Bernard (km 9 - 10)	830	576	2.294	793
5031	Route - Weg 17 - Casino La Plante à Namur - Namen (km 1)	1.300	238	62	1.594
5067	Route - Weg 22 - Vitriaval (km 20 - 21)	1.066	515	113	127
5068	Route - Weg 49 - Temploux (km 9 - 10)	441	194	204	133
5071	Route - Weg 4 - Bovesse (Carrefour - Kruispunt) (km 50 - 51)	990	425	1.674	1.209
6003	Route - Weg 4 - Bonnert (km 1 - 2)	1.611	724	4.129	2.184

DAGTELLING VAN HET VERKEER DER VREEMDE VOERTUIGEN
(6 - 22 uur)

AANTAL VOERTUIGEN PER POST

Gr. Bretagne et Irlande Gr. Bretagne en Ierland	Suède Norvège Danemark Zweden Noorwegen Denemarken	Italie Italië	Suisse Zwitserland	Espagne Portugal Spanje Portugal	Autres pays européens Andere landen uit Europa	Autres pays étrangers Andere vreemde landen	TOTAL (14 jours) TOTAAL (14 dagen)	Moyenne diurne Daggemiddelde	
								1960	1955
7	8	9	10	11	12	13	14	15	16
381	42	43	84	6	144	27	3.425	220	265
643	90	120	276	11	130	594	6.828	409	277
2.220	111	216	183	39	311	546	12.345	784	374
1.762	80	146	31	32	209	68	9.665	569	334
120	8	4	17	4	30	20	1.786	120	98
147	32	22	55	1	28	22	3.071	219	152
522	234	201	184	26	73	607	11.387	729	855
420	222	171	134	43	352	415	14.636	962	475
192	38	59	132	6	997	101	3.457	230	145
190	58	70	50	2	43	47	2.354	149	90
2.632	159	148	175	56	812	436	10.017	573	..
589	71	37	141	5	33	221	9.337	574	446
541	327	212	250	69	270	840	15.138	1.036	1.009
87	21	17	52	8	236	316	4.393	298	202
674	3	1	1	8	122	25	1.576	95	70
29	4	-	-	1	123	2	1.068	58	29
286	28	6	24	6	19	129	5.668	351	272
211	28	1	3	2	42	94	6.545	427	287
1.399	667	197	229	53	345	401	32.009	2.252	1.421
93	12	9	26	2	5	7	3.177	176	121
61	7	3	37	-	16	20	3.463	199	133
281	28	5	21	7	174	44	5.663	350	217
36	2	1	1	2	16	55	1.175	69	29
50	5	-	4	1	15	31	2.973	173	95
1.169	78	105	114	8	744	412	7.111	406	239
91	9	17	6	-	160	97	2.075	111	92
872	153	84	106	30	200	274	10.714	656	300
78	27	10	76	4	65	93	3.264	168	174
1.267	116	50	66	30	1.919	588	16.744	990	330
88	22	6	45	3	1	43	10.617	639	..
15	9	5	2	-	51	10	680	43	22
87	17	6	10	23	386	51	9.542	568	267
43	15	4	12	2	20	36	1.171	61	72
83	19	9	49	2	20	76	9.433	557	..
135	50	18	38	4	28	129	3.147	174	111
501	59	100	198	9	40	244	5.644	351	238
261	43	26	32	1	17	171	3.745	189	206
161	27	13	12	2	8	10	2.054	119	71
94	7	-	2	-	23	74	1.172	71	121
622	110	127	200	29	510	118	6.014	349	283
500	86	109	311	13	44	577	10.288	622	396

1	2	3	4	5	6
6020	Route - Weg 4 - Amberloup (km 51 - 52)	1.047	536	2.664	1.322
6021	Route - Weg 15 - Noville (km 58 - 59)	434	333	619	1.565
6030	Route - Weg 15 - Vaux-Chavanne (km 92 - 93)	473	236	484	1.674
6039	Route - Weg 4 - Marche (km 82 - 83)	975	604	2.349	988
7002	Route - Weg 7 - Nimy (km 52 - 53)	4.384	413	48	2.376
7004	Route - Weg 7 - Soignies (km 36 - 37)	3.861	542	32	2.282
7011	Route - Weg 22 - Bray (km 13)	2.488	255	89	165
7020	Route - Weg 5 - Jumet (km 47 - 48)	957	130	39	311
7060	Route - Weg 22 - Mons (km 1 - 2)	3.460	292	38	354
7064	Route - Weg 22 - Thulin (km 16 - 17)	4.283	313	5	435
8035	Route - Weg 14 - Astene (km 13 - 14)	3.569	340	23	2.075
8039	Route - Weg 10 bis - Drongen - Baarle	1.632	1.727	350	1.771
8047	Route - Weg 14 - Lochristi (km 7 - 8)	1.386	681	39	4.529
8081	Route - Weg 10 bis - Erembodegem (Pont - Brug 34)	1.575	1.795	400	1.152
8082	Route - Weg 10 bis - Oordegem	1.774	2.019	442	1.230
9015	Route - Weg 10 bis - Beernem (Kruispunt - Carrefour Wellingstr.)	1.400	1.560	415	1.434
9022	Route - Weg 14 - Harelbeke (km 4 - 5)	4.346	319	23	1.597
9026	Route - Weg 24 - Moeskroen - Mouscron (km 0 - 1)	9.981	158	2	618
9064	Route Ostende - La Panne à Koksijde - Weg Oostende - De Panne te Koksijde (km 9 - 10)	4.716	274	83	298
9066	Route - Weg 72 - Lombardzijde (km 13 - 14)	1.192	93	34	167
9080	Route - Weg 10 bis - Snellegem (Kruispunt - Carrefour Oude Gisteldstraat)	1.135	831	165	639
9084	Route - Weg 72 - Adinkerke (km 6 - 7)	8.491	399	19	561

7	8	9	10	11	12	13	14	15	16
499	63	107	277	15	261	430	7.221	436	. .
81	22	8	98	-	62	116	3.338	179	172
44	15	10	83	1	17	67	3.104	166	144
553	74	102	281	11	75	404	6.416	393	243
219	110	83	32	46	237	97	8.045	480	353
119	139	71	137	43	35	216	7.477	451	. .
120	14	38	48	-	206	69	3.492	208	70
59	10	34	39	4	173	123	1.879	121	57
106	48	15	34	14	22	42	4.425	237	283
53	71	15	26	24	12	90	5.327	303	. .
164	20	4	36	2	203	66	6.502	428	248
3.693	145	121	171	19	174	1.540	11.343	607	241
825	72	15	41	2	101	144	7.835	469	450
2.256	86	184	57	16	205	398	8.124	450	. .
2.822	40	152	73	9	737	678	9.976	555	. .
3.360	95	137	185	10	250	619	9.465	498	233
124	56	7	17	2	25	83	6.599	416	262
41	29	4	15	1	26	15	10.890	679	233
901	36	27	35	2	569	88	7.029	361	315
285	6	5	4	1	77	59	1.923	102	. .
2.784	86	73	98	10	76	512	6.409	334	167
1.633	84	28	42	9	33	111	11.410	614	431

TABEAU 14 COMPTAGE NOCTURNE DE LA CIRCULATION DES VEHICULES ETRANGERS (22 - 6 heures)
 TABEL 14 NOMBRE DE VEHICULES PAR POSTE DE COMPTAGE

Poste de comptage - Telposten		France	Allemagne Autriche	Luxembourg	Pays-Bas
N° Nr	Emplacement - Ligging	Frankrijk	Duitsland Oostenrijk	Luxemburg	Nederland
1	2	3	4	5	6
1021	Route - Weg n° 4 - Overijse (km 14 - 15)	78	26	17	25
1023	Route - Weg n° 4 - Corroy-le-Grand (km 30 - 31)	37	39	140	47
1040	Route - Weg n° 2 - Zaventem (km 9)	22	59	16	32
1043	Route - Weg n° 3 - Roosbeek (km 37 - 38)	78	255	24	72
1060	Route - Weg n° 51 - Boortmeerbeek (km 13 - 14)	1	13	-	8
1070	Route - Weg n° 1 bis - Chaussée Romaine à Bruxelles - Romeinse steenweg te Brussel	57	35	18	92
1082	Route - Weg n° 7 - St-Pieters-Leeuw (km 12 - 13)	324	65	24	140
1085	Route - Weg n° 5 - Uccle - Ukkel (km 5 - 6)	86	29	26	37
1088	Route - Weg n° 5 - Plancenoit (km 21 - 22)	95	21	4	64
1123	Route - Weg n° 10 bis - St-Ulriks-Kapelle (Dépôt Ponts et Chaussées - Stapelplaats Bruggen en Wegen)	244	306	64	160
2002	Route - Weg n° 14 - Zwijndrecht (km 50 - 51)	43	20	-	312
2008	Route - Weg n° 1 bis - Willebroek (km 28 - 29)	105	35	49	538
2010	Route - Weg n° 1 - Kontich (km 35 - 36)	11	12	2	70
2016	Route - Weg n° 12 - Boechout (km 2 - 3)	4	6	5	13
2018	Route - Weg n° 13 - Heist-op-den-Berg (km 14 - 15)	3	14	1	7
2020	Route - Weg n° 14 - Schilde (km 11 - 12)	4	6	1	164
2022	Route - Weg n° 14 - Beerse (km 35 - 36)	5	21	-	195
2043	Route - Weg n° 1 - Brasschaat - Poligoon (km 15 - 16)	33	45	6	1.136
3008	Route - Weg n° 15 - Vreeren (km 16 - 17)	11	39	5	115
3012	Route - Weg n° 15 - Hasselt (km 34 - 35)	14	30	16	138
3013	Route - Weg n° 2 - Hasselt (km 78 - 79)	2	44	-	143
3017	Route - Weg n° 22 - Génk (km 7 - 8)	4	13	-	9
3030	Route - Weg n° 2 - Berbroek (km 66 - 67)	-	12	-	49
4002	Route - Weg n° 3 - Loncin (km 7)	19	97	2	9
4009	Route - Weg n° 31 - Chaudfontaine (km 3)	12	76	14	79
4011	Route - Weg n° 3 - Beyne-Heusay (km 5)	134	746	13	70
4026	Route - Weg n° 15 - Sprimont (km 11 - 12)	18	14	35	90
4071	Route - Weg n° 3 - Montzen (km 33 - 34)	28	408	8	46
4075	Route - Weg n° 39 - Mouland - Moelingen (frontière - grens)	1	8	-	236
4084	Route - Weg n° 17 - Ampsin (km 26 - 27)	25	37	2	22
4090	Route - Weg n° 28 - Jalhay (km 14 - 15)	72	302	-	2
4099	Route - Weg n° 35 - Cristallerie de Val-St-Lambert - Kristal- fabriek te Val-St-Lambert	8	27	-	4
4134	Route - Weg n° 39 - Visé (km 0 - 1)	1	14	4	299
5012	Route - Weg n° 17 - Lives s/Meuse (km 5)	64	102	5	52
5017	Route - Weg n° 4 Sart-Bernard (km 9 - 10)	30	17	194	31
5031	Route - Weg n° 17 - Casino La Plante à Namur - Namen (km 1)	57	13	11	69
5067	Route - Weg n° 22 - Vitrival (km 20 - 21)	64	19	3	2
5068	Route - Weg n° 49 - Temploux (km 9 - 10)	16	14	46	3
5071	Route - Weg n° 4 - Bovesse (Carrefour - Kruispunt) (km 50 - 51)	54	38	172	95
6003	Route - Weg n° 4 - Bonnert (km 1 - 2)	17	6	360	19
6020	Route - Weg n° 4 - Amberloup (km 51 - 52)	37	18	294	30

NACHTTELLING VAN HET VERKEER DER VREEMDE VOERTUIGEN (22 - 6 uur)

AANTAL VOERTUIGEN PER POST

Gr. Bretagne et Ierland	Suède Norvège Danemark Zweden Noorwegen Denemar- ken	Italie	Suisse	Espagne Portugal	Autres pays européens	Autres pays étrangers	TOTAL (6 nuits)	Moyenne nocturne Nachtgemiddelde	
								Gr. Bretagne en Ierland	Italië
7	8	9	10	11	12	13	14	15	16
24	11	-	-	-	6	-	187	31	..
11	3	6	19	-	4	41	347	58	..
15	-	1	1	-	7	2	155	26	..
51	4	7	-	1	16	10	518	86	..
2	-	-	1	-	-	1	26	4	..
18	11	6	5	7	-	12	261	44	64
10	5	4	8	-	17	47	644	107	..
17	8	5	27	1	21	7	264	44	..
6	4	6	2	-	10	3	215	36	..
270	12	3	20	5	123	26	1.233	206	..
19	6	-	1	-	-	8	409	68	46
11	5	2	6	2	11	31	395	133	..
-	1	-	-	3	7	1	107	18	..
28	-	-	-	-	-	1	57	10	..
-	-	-	-	-	6	-	31	5	..
6	1	1	1	-	2	6	192	32	..
8	1	-	-	-	1	-	231	39	..
8	18	1	7	-	15	3	1.272	212	..
10	1	-	-	-	1	-	182	30	..
7	2	-	3	-	-	2	212	35	..
3	-	-	-	-	1	-	193	32	..
-	-	-	-	-	-	2	28	25	5
-	-	-	-	-	1	7	69	12	..
24	3	1	2	3	10	5	175	29	54
4	-	2	-	-	8	2	197	33	..
84	17	3	14	3	17	31	1.132	189	..
-	-	-	4	-	9	3	173	29	..
27	-	1	-	-	68	20	606	101	..
1	-	-	-	-	-	-	246	41	..
-	-	-	-	-	7	3	96	16	..
-	-	-	-	-	2	-	378	63	..
-	-	1	-	-	-	10	50	8	..
-	-	-	1	-	1	-	320	53	..
2	1	1	2	-	-	4	2332	39	..
8	-	2	17	-	2	3	304	51	..
3	-	-	1	-	1	1	156	26	..
3	-	-	-	-	-	-	91	15	..
12	-	-	-	-	6	4	101	17	..
23	4	6	1	1	20	2	416	69	14
6	-	-	3	-	-	6	417	70	..
3	-	2	5	-	6	6	401	67	..

1	2	3	4	5	6
6021	Route - Weg n° 15 - Noville (km 58 - 59)	17	11	24	48
6030	Route - Weg n° 15 - Vaux-Chavanne (km 92 - 93)	9	6	15	30
6039	Route - Weg n° 4 - Marche (km 82 - 83)	32	13	199	35
7002	Route - Weg n° 7 - Nimy (km 52 - 53)	107	24	1	45
7004	Route - Weg n° 7 - Soignies (km 36 - 37)	248	14	1	94
7011	Route - Weg n° 22 - Bray (km 13)	160	25	-	-
7020	Route - Weg n° 5 - Jumet (km 47 - 48)	62	11	1	18
7060	Route - Weg n° 22 - Mونس (km 1-2)	199	8	-	34
7064	Route - Weg n° 22 - Thuin (km 16-17)	145	11	-	47
8035	Route - Weg n° 14 - Astene (km 13-14)	67	5	-	29
8039	Route - Weg n° 10 bis - Drongen - Baarle	43	41	8	31
8047	Route - Weg n° 14 - Lochristi (km 7 - 8)	29	57	2	239
8061	Route - Weg n° 10 bis - Erembodegem (Pont - Brug 34)	4	3	-	5
8082	Route - Weg n° 10 bis - Oordegem	38	42	19	42
9015	Route - Weg n° 10 bis - Beernem (Kruispunt-Carrefour Wellingsstr.)	36	53	8	42
9022	Route - Weg n° 14 - Harelbeke (km 4 - 5)	107	10	1	53
9026	Route - Weg n° 14 Moeskroen - Mouscron (km 0 - 1)	420	1	-	23
9064	Route - Ostende - La Panne à Koksijde - Weg Oostende - De Panne te Koksijde (km 9 - 10)	147	2	-	1
9066	Route - Weg n° 72 - Lombardzijde (km 13 -14)	67	2	1	15
9080	Route - Weg n° 10 bis - Snellegem (Kruispunt - Carrefour Oude Gisteldstraat)	-	7	-	2
9084	Route - Weg n° 72 - Adinkerke (km 6 - 7)	353	14	-	22

7	8	9	10	11	12	13	14	15	16
6	-	-	12	-	1	1	120	20	..
-	-	-	-	-	-	-	60	10	..
6	2	1	26	-	5	17	336	56	31
2	8	10	2	-	-	-	199	33	..
1	4	-	1	-	2	7	372	62	..
-	-	-	-	2	7	-	194	32	..
3	-	3	2	-	3	4	107	18	9
6	-	-	2	3	1	7	260	43	..
4	3	-	-	-	-	-	210	35	..
8	-	-	-	-	-	-	109	18	..
119	1	3	4	-	-	31	281	47	..
11	-	-	2	-	-	12	352	59	50
5	-	-	-	-	2	-	19	3	..
47	4	5	2	-	20	8	227	38	..
169	6	1	6	-	2	12	335	56	25
-	-	-	-	-	1	-	172	29	..
-	-	-	-	-	-	-	444	74	..
54	-	-	-	-	7	1	212	35	..
5	-	-	-	-	2	1	93	15	..
79	2	-	-	-	-	-	90	15	..
151	5	1	2	1	-	21	570	95	..

