



buiten reeks

2000

Landbouwstatistieken

**De landbouwoppervlakte van de gemeenten
op 15 mei 1994**

Landbouwstatistieken (buiten reeks)

De landbouwoppervlakte van de gemeenten op 15 mei 1994

Het Nationaal Instituut voor de Statistiek biedt onpartijdige informatie tegen een redelijke prijs.

De informatie wordt conform de wet verspreid, meer bepaald voor wat betreft de privacy.


Onze statistieken beslaan acht domeinen :

Algemeen	Economie en financiën
Grondgebied en leefmilieu	Landbouw en aanverwante activiteiten
Bevolking	Industrie
Samenleving	Diensten, handel en vervoer

Alle rechten voorbehouden. Het vertalen, bewerken, reproduceren op welke wijze dan ook, inbegrepen fotografie en microfilm, is niet toegelaten, tenzij met schriftelijke machtiging vanwege het Nationaal Instituut voor de Statistiek.

Het citeren van korte uittreksels als toelichting of bewijsvoering in een artikel, een boekbespreking of een boek is evenwel toegestaan, mits de bron duidelijk en nauwkeurig wordt vermeld.

Verantwoordelijke uitgever : Claude Chéry



© NATIONAAL INSTITUUT VOOR DE STATISTIEK *uitgever*

B-1000 Brussel

Telefoon + 32 25 48 62 11 - Fax + 32 25 48 63 67

Landbouwstatistieken (buiten reeks)

De landbouwoppervlakte van de gemeenten op 15 mei 1994

Vergelijking van de oppervlakte, vastgesteld op basis van de ligging van de bedrijfszetel en op basis van de ligging van de gronden

Inhoudsopgave

Algemeen	1
De landbouwooppervlakte van de gemeenten	
<i>(alfabetische indeling van de gemeentenamen)</i>	5
Administratieve structuur van België	
<i>(administratieve indeling van de gemeenten per gewest, provincie en</i>	
<i>arrondissement)</i>	301
Informatie	319
Het Nationaal Instituut voor de Statistiek	320
Publicaties van het NIS	321

Algemeen

Inleiding

Daar de gegevens van de jaarlijkse land- en tuinbouwtelling op 15 mei op verschillende administratieve niveaus beschikbaar zijn, worden ze vaak gebruikt om de bodembezetting van de gemeenten te beschrijven.

Nochtans dient dit gebruik met omzichtigheid te gebeuren want bij de land- en tuinbouwtelling wordt de totale oppervlakte cultuurgrond (O.C.G.) van een landbouwexploitatie toegewezen aan de gemeente waar de bedrijfszetel gelegen is, ongeacht de werkelijke ligging van de percelen.

De bedrijfszetel wordt bepaald als de plaats waar de voornaamste bedrijfsgebouwen gelegen zijn. Indien er geen bedrijfszetel is, worden de gronden opgenomen in de gemeente waar de aangever woont.

Om een beter beeld te kunnen geven van het gebruik op gemeentelijk vlak, heeft het Nationaal Instituut voor de Statistiek ter gelegenheid van de land- en tuinbouwtelling op 15 mei 1994 de landbouwers met gronden, verspreid over meerdere gemeenten, gevraagd om gedetailleerd op te geven welke oppervlakten in de verschillende gemeenten gelegen waren.

Analyse van de resultaten

Op basis van de 75.542 getelde exploitaties op 15 mei 1994 stelt men vast dat 68,9% van de landbouwers het geheel van hun gronden, hetzij 85,4% van de oppervlakte cultuurgrond, exploiteren in de gemeente waar hun bedrijfszetel is gelegen. Voor de 20.999 exploitaties waarvan de oppervlakte cultuurgrond over meerdere gemeenten verspreid is, zijn de gronden in 72,1% van de gevallen verspreid over twee gemeenten en

in 98,2% van de gevallen over minder dan 5 gemeenten.

Voor nagenoeg 84% van de tuinbouwers als hoofdberoep (categorie 2) en de landbouwers als nevenberoep (categorie 3) ligt het geheel van hun bewerkte gronden in de gemeente van hun bedrijfszetel; voor de landbouwers en/of veetelers als hoofdberoep (categorie 1) en de aannemers van landbouwwerken met eigen productie (categorie 5) daalt dit percentage tot ongeveer 59%.

Er is vanzelfsprekend een voor de hand liggend verband tussen de grootte van de landbouwexploitaties en de eventuele spreiding van hun gronden over meerdere gemeenten : zo kan worden vastgesteld dat 84,6% van de exploitaties met minder dan 5 ha oppervlakte cultuurgrond volledig gelegen zijn in de gemeente van de bedrijfszetel, terwijl dit voor de bedrijven met meer dan 50 ha slechts in 29,3% het geval is.

Vergelijkt men de werkelijk gebruikte oppervlakte cultuurgrond van de gemeenten met de oppervlakte cultuurgrond op basis van de bedrijfszetel, dan stelt men vast dat er in 67% van de gemeenten een verschil is van hoogstens 10%; dit verschil stijgt slechts in 11,5% van de gemeenten tot meer dan 20%.

Gemiddeld is voor België de werkelijk gebruikte oppervlakte cultuurgrond van de gemeenten 0,6% lager dan de oppervlakte cultuurgrond volgens de ligging van de bedrijfszetel (minder dan 0,3% in Wallonië en 0,9% in Vlaanderen). De meest extreme toestanden treft men aan in de provincies Antwerpen, Waals Brabant en Henegouwen waar de werkelijk gebruikte oppervlakte cultuurgrond

van de gemeenten gemiddeld nagenoeg 2% lager is dan de oppervlakte, vastgesteld op basis van de ligging van de bedrijfszetel en in de provincies Luxemburg en Namen waar deze gemiddeld hoger is dan respectievelijk 0,5% en 1,4%.

Conclusies

Voor het geheel kan men besluiten dat de werkelijk gebruikte oppervlakte cultuurgrond van de gemeenten niet erg verschilt van de oppervlakte die geteld wordt op basis van de ligging van de bedrijfszetel, zoals deze momenteel jaarlijks gepubliceerd wordt. In een studie¹ gewijd aan deze problematiek wordt evenwel aangetoond dat men een zekere voorzichtigheid moet aan de dag leggen voor de kleine gemeenten en/of erg verstedelijkte gemeenten, want in deze gevallen kunnen de afwijkingen aanzienlijk zijn.

Anderzijds mag men evenmin uit het oog verliezen dat de gronden die in België geëxploiteerd worden door landbouwers, waarvan de bedrijfszetel gelegen is in het buitenland, niet worden meegerekend in de werkelijk gebruikte oppervlakte van de gemeenten. Dit kan dus in bepaalde gemeenten leiden tot een onderschatting van de werkelijk gebruikte oppervlakte cultuurgrond, vooral dan in de grensgemeenten.

Voorstelling van de resultaten

In deze brochure vindt men voor elke gemeente een tabel die een vergelijking mogelijk maakt tussen de oppervlakte cultuurgrond, waargenomen op basis van de ligging van de bedrijfszetel en de werkelijk gebruikte oppervlakte cultuurgrond.

In de tabel wordt ondermeer aangegeven welke oppervlakten werkelijk in de gemeente gelegen zijn, en of deze bewerkt worden door landbouwexploitaties waarvan het geheel van hun gronden in de gemeente van de bedrijfszetel zijn gelegen of waarvan er zich slechts een gedeelte van de gronden bevinden of waarvan de bedrijfszetel zich in een andere gemeente bevindt.

Op gelijkaardige wijze geeft de tabel aan welke oppervlakten in realiteit in een andere gemeente gelegen zijn dan de gemeente van de bedrijfszetel, daarbij een onderscheid makend tussen deze die bewerkt worden door exploitaties waarvan al de gronden in een andere gemeente gelegen zijn en deze waarvan slechts een gedeelte in andere gemeenten liggen.

De tabel vermeldt eveneens het aantal landbouwexploitaties dat in de verschillende situaties voorkomt.

Tenslotte wordt de werkelijk bewerkte oppervlakte cultuurgrond van de gemeente vergeleken met de totale kadastrale oppervlakte, waardoor een indicatie wordt gegeven van het belang van de landbouwactiviteit voor het aspect bodemgebruik.

¹ L'utilisation du sol agricole : analyse des données du recensement agricole et horticole; Ministère des affaires économiques, Institut national de statistique; D. De Baets 1996, 64 blz. (stagerapport).

De landbouwoppervlakte van de gemeenten

De gemeenten zijn alfabetisch gerangschikt. De samenstelling van de gewesten, provincies en arrondissementen staat op pagina 301 en volgende.

Aalst	O.C.G. (in ha a)			
	Aantal bedrijven	bewerkt in de gemeente	bewerkt buiten de gemeente	volgens de ligging van de bedrijfzetel
<i>Bedrijven met hun bedrijfzetel in de beschouwde gemeente</i>	335	1905 36	256 22	2161 58
<i>waarvan :</i>				
- bedrijven met hun totale O.C.G. in de gemeente	263	1136 01		1136 01
- bedrijven met hun O.C.G. gedeeltelijk in andere gemeente(n)	69	769 35	248 72	1018 07
- bedrijven met hun O.C.G. volledig in andere gemeente(n)	2		7 50	7 50
- bedrijven zonder O.C.G.	1			
<i>Bedrijf met hun bedrijfzetel buiten de beschouwde gemeente en met hun O.C.G. gedeeltelijk of volledig in de beschouwde gemeente</i>	89	236 16		
Bedrijven die landbouwgronden bewerken in de beschouwde gemeente	421	2141 52		
<i>Totale kadastrale oppervlakte van de gemeente : 7811 54 ha a</i>				
<i>Werkelijk bewerkte O.C.G. in de gemeente ten opzichte van de totale kadastrale oppervlakte : 27,4 %</i>				

Aalter	O.C.G. (in ha a)			
	Aantal bedrijven	bewerkt in de gemeente	bewerkt buiten de gemeente	volgens de ligging van de bedrijfzetel
<i>Bedrijven met hun bedrijfzetel in de beschouwde gemeente</i>	340	4318 31	434 33	4752 64
<i>waarvan :</i>				
- bedrijven met hun totale O.C.G. in de gemeente	262	3268 96		3268 96
- bedrijven met hun O.C.G. gedeeltelijk in andere gemeente(n)	65	1049 35	434 33	1483 68
- bedrijven met hun O.C.G. volledig in andere gemeente(n)	0		0 00	0 00
- bedrijven zonder O.C.G.	13			
<i>Bedrijf met hun bedrijfzetel buiten de beschouwde gemeente en met hun O.C.G. gedeeltelijk of volledig in de beschouwde gemeente</i>	148	505 73		
Bedrijven die landbouwgronden bewerken in de beschouwde gemeente	475	4824 04		
<i>Totale kadastrale oppervlakte van de gemeente : 8192 04 ha a</i>				
<i>Werkelijk bewerkte O.C.G. in de gemeente ten opzichte van de totale kadastrale oppervlakte : 58,9 %</i>				

Aarlen	O.C.G. (in ha a)			
	Aantal bedrijven	bewerkt in de gemeente	bewerkt buiten de gemeente	volgens de ligging van de bedrijfzetel
<i>Bedrijven met hun bedrijfzetel in de beschouwde gemeente</i>	111	3051 08	442 05	3493 13
<i>waarvan :</i>				
- bedrijven met hun totale O.C.G. in de gemeente	76	2059 54		2059 54
- bedrijven met hun O.C.G. gedeeltelijk in andere gemeente(n)	30	991 54	422 16	1413 70
- bedrijven met hun O.C.G. volledig in andere gemeente(n)	3		19 89	19 89
- bedrijven zonder O.C.G.	2			
<i>Bedrijf met hun bedrijfzetel buiten de beschouwde gemeente en met hun O.C.G. gedeeltelijk of volledig in de beschouwde gemeente</i>	34	504 34		
Bedrijven die landbouwgronden bewerken in de beschouwde gemeente	140	3555 42		
<i>Totale kadastrale oppervlakte van de gemeente : 11863 56 ha a</i>				
<i>Werkelijk bewerkte O.C.G. in de gemeente ten opzichte van de totale kadastrale oppervlakte : 30,0 %</i>				

Aarschot	O.C.G. (in ha a)			
	Aantal bedrijven	bewerkt in de gemeente	bewerkt buiten de gemeente	volgens de ligging van de bedrijfzetel
<i>Bedrijven met hun bedrijfzetel in de beschouwde gemeente</i>	118	776 30	215 12	991 42
<i>waarvan :</i>				
- bedrijven met hun totale O.C.G. in de gemeente	81	480 51		480 51
- bedrijven met hun O.C.G. gedeeltelijk in andere gemeente(n)	33	295 79	215 12	510 91
- bedrijven met hun O.C.G. volledig in andere gemeente(n)	0		0 00	0 00
- bedrijven zonder O.C.G.	4			
<i>Bedrijf met hun bedrijfzetel buiten de beschouwde gemeente en met hun O.C.G. gedeeltelijk of volledig in de beschouwde gemeente</i>	39	148 03		
Bedrijven die landbouwgronden bewerken in de beschouwde gemeente	153	924 33		
<i>Totale kadastrale oppervlakte van de gemeente : 6251 50 ha a</i>				
<i>Werkelijk bewerkte O.C.G. in de gemeente ten opzichte van de totale kadastrale oppervlakte : 14,8 %</i>				

Aartselaar	O.C.G. (in ha a)			
	Aantal bedrijven	bewerkt in de gemeente	bewerkt buiten de gemeente	volgens de ligging van de bedrijfzetel
<i>Bedrijven met hun bedrijfzetel in de beschouwde gemeente</i>	42	218 50	92 82	311 32
<i>waarvan :</i>				
- bedrijven met hun totale O.C.G. in de gemeente	28	90 87		90 87
- bedrijven met hun O.C.G. gedeeltelijk in andere gemeente(n)	14	127 63	92 82	220 45
- bedrijven met hun O.C.G. volledig in andere gemeente(n)	0		0 00	0 00
- bedrijven zonder O.C.G.	0			
<i>Bedrijf met hun bedrijfzetel buiten de beschouwde gemeente en met hun O.C.G. gedeeltelijk of volledig in de beschouwde gemeente</i>	12	71 13		
Bedrijven die landbouwgronden bewerken in de beschouwde gemeente	54	289 63		
<i>Totale kadastrale oppervlakte van de gemeente : 1092 61 ha a</i>				
<i>Werkelijk bewerkte O.C.G. in de gemeente ten opzichte van de totale kadastrale oppervlakte : 26,5 %</i>				

Aat	O.C.G. (in ha a)			
	Aantal bedrijven	bewerkt in de gemeente	bewerkt buiten de gemeente	volgens de ligging van de bedrijfzetel
<i>Bedrijven met hun bedrijfzetel in de beschouwde gemeente</i>	364	8203 54	1188 53	9392 07
<i>waarvan :</i>				
- bedrijven met hun totale O.C.G. in de gemeente	247	4864 96		4864 96
- bedrijven met hun O.C.G. gedeeltelijk in andere gemeente(n)	111	3338 58	1112 93	4451 51
- bedrijven met hun O.C.G. volledig in andere gemeente(n)	4		75 60	75 60
- bedrijven zonder O.C.G.	2			
<i>Bedrijf met hun bedrijfzetel buiten de beschouwde gemeente en met hun O.C.G. gedeeltelijk of volledig in de beschouwde gemeente</i>	138	912 17		
Bedrijven die landbouwgronden bewerken in de beschouwde gemeente	496	9115 71		
<i>Totale kadastrale oppervlakte van de gemeente : 12694 61 ha a</i>				
<i>Werkelijk bewerkte O.C.G. in de gemeente ten opzichte van de totale kadastrale oppervlakte : 71,8 %</i>				

Afligem	O.C.G. (in ha a)			
	Aantal bedrijven	bewerkt in de gemeente	bewerkt buiten de gemeente	volgens de ligging van de bedrijfzetel
<i>Bedrijven met hun bedrijfzetel in de beschouwde gemeente</i>	66	410 58	123 98	534 56
<i>waarvan :</i>				
- bedrijven met hun totale O.C.G. in de gemeente	38	127 66		127 66
- bedrijven met hun O.C.G. gedeeltelijk in andere gemeente(n)	22	282 92	116 15	399 07
- bedrijven met hun O.C.G. volledig in andere gemeente(n)	5		7 83	7 83
- bedrijven zonder O.C.G.	1			
<i>Bedrijf met hun bedrijfzetel buiten de beschouwde gemeente en met hun O.C.G. gedeeltelijk of volledig in de beschouwde gemeente</i>	28	138 52		
Bedrijven die landbouwgronden bewerken in de beschouwde gemeente	88	549 10		
<i>Totale kadastrale oppervlakte van de gemeente : 1769 73 ha a</i>				
<i>Werkelijk bewerkte O.C.G. in de gemeente ten opzichte van de totale kadastrale oppervlakte : 31,0 %</i>				

Aiseau-Presles	O.C.G. (in ha a)			
	Aantal bedrijven	bewerkt in de gemeente	bewerkt buiten de gemeente	volgens de ligging van de bedrijfzetel
<i>Bedrijven met hun bedrijfzetel in de beschouwde gemeente</i>	22	758 45	199 63	958 08
<i>waarvan :</i>				
- bedrijven met hun totale O.C.G. in de gemeente	13	301 50		301 50
- bedrijven met hun O.C.G. gedeeltelijk in andere gemeente(n)	9	456 95	199 63	656 58
- bedrijven met hun O.C.G. volledig in andere gemeente(n)	0		0 00	0 00
- bedrijven zonder O.C.G.	0			
<i>Bedrijf met hun bedrijfzetel buiten de beschouwde gemeente en met hun O.C.G. gedeeltelijk of volledig in de beschouwde gemeente</i>	8	161 44		
Bedrijven die landbouwgronden bewerken in de beschouwde gemeente	30	919 89		
<i>Totale kadastrale oppervlakte van de gemeente : 2219 06 ha a</i>				
<i>Werkelijk bewerkte O.C.G. in de gemeente ten opzichte van de totale kadastrale oppervlakte : 41,5 %</i>				

Alken	O.C.G. (in ha a)			
	Aantal bedrijven	bewerkt in de gemeente	bewerkt buiten de gemeente	volgens de ligging van de bedrijfzetel
<i>Bedrijven met hun bedrijfzetel in de beschouwde gemeente</i>	131	1092 14	459 33	1551 47
<i>waarvan :</i>				
- bedrijven met hun totale O.C.G. in de gemeente	63	461 59		461 59
- bedrijven met hun O.C.G. gedeeltelijk in andere gemeente(n)	60	630 55	440 68	1071 23
- bedrijven met hun O.C.G. volledig in andere gemeente(n)	1		18 65	18 65
- bedrijven zonder O.C.G.	7			
<i>Bedrijf met hun bedrijfzetel buiten de beschouwde gemeente en met hun O.C.G. gedeeltelijk of volledig in de beschouwde gemeente</i>	43	110 97		
Bedrijven die landbouwgronden bewerken in de beschouwde gemeente	166	1203 11		
<i>Totale kadastrale oppervlakte van de gemeente : 2813 91 ha a</i>				
<i>Werkelijk bewerkte O.C.G. in de gemeente ten opzichte van de totale kadastrale oppervlakte : 42,8 %</i>				

Alveringem	O.C.G. (in ha a)			
	Aantal bedrijven	bewerkt in de gemeente	bewerkt buiten de gemeente	volgens de ligging van de bedrijfzetel
<i>Bedrijven met hun bedrijfzetel in de beschouwde gemeente</i>	366	6124 32	1050 21	7174 53
<i>waarvan :</i>				
- bedrijven met hun totale O.C.G. in de gemeente	199	3067 23		3067 23
- bedrijven met hun O.C.G. gedeeltelijk in andere gemeente(n)	158	3057 09	1034 13	4091 22
- bedrijven met hun O.C.G. volledig in andere gemeente(n)	1		16 08	16 08
- bedrijven zonder O.C.G.	8			
<i>Bedrijf met hun bedrijfzetel buiten de beschouwde gemeente en met hun O.C.G. gedeeltelijk of volledig in de beschouwde gemeente</i>	156	824 29		
Bedrijven die landbouwgronden bewerken in de beschouwde gemeente	513	6948 61		
<i>Totale kadastrale oppervlakte van de gemeente : 8000 98 ha a</i>				
<i>Werkelijk bewerkte O.C.G. in de gemeente ten opzichte van de totale kadastrale oppervlakte : 86,8 %</i>				

Amay	O.C.G. (in ha a)			
	Aantal bedrijven	bewerkt in de gemeente	bewerkt buiten de gemeente	volgens de ligging van de bedrijfzetel
<i>Bedrijven met hun bedrijfzetel in de beschouwde gemeente</i>	19	443 32	39 07	482 39
<i>waarvan :</i>				
- bedrijven met hun totale O.C.G. in de gemeente	13	170 27		170 27
- bedrijven met hun O.C.G. gedeeltelijk in andere gemeente(n)	6	273 05	39 07	312 12
- bedrijven met hun O.C.G. volledig in andere gemeente(n)	0		0 00	0 00
- bedrijven zonder O.C.G.	0			
<i>Bedrijf met hun bedrijfzetel buiten de beschouwde gemeente en met hun O.C.G. gedeeltelijk of volledig in de beschouwde gemeente</i>	14	179 14		
Bedrijven die landbouwgronden bewerken in de beschouwde gemeente	33	622 46		
<i>Totale kadastrale oppervlakte van de gemeente : 2760 79 ha a</i>				
<i>Werkelijk bewerkte O.C.G. in de gemeente ten opzichte van de totale kadastrale oppervlakte : 22,5 %</i>				

Amel	O.C.G. (in ha a)			
	Aantal bedrijven	bewerkt in de gemeente	bewerkt buiten de gemeente	volgens de ligging van de bedrijfzetel
<i>Bedrijven met hun bedrijfzetel in de beschouwde gemeente</i>	386	4554 18	321 22	4875 40
<i>waarvan :</i>				
- bedrijven met hun totale O.C.G. in de gemeente	309	3169 54		3169 54
- bedrijven met hun O.C.G. gedeeltelijk in andere gemeente(n)	76	1384 64	321 22	1705 86
- bedrijven met hun O.C.G. volledig in andere gemeente(n)	0		0 00	0 00
- bedrijven zonder O.C.G.	1			
<i>Bedrijf met hun bedrijfzetel buiten de beschouwde gemeente en met hun O.C.G. gedeeltelijk of volledig in de beschouwde gemeente</i>	24	124 62		
Bedrijven die landbouwgronden bewerken in de beschouwde gemeente	409	4678 80		
<i>Totale kadastrale oppervlakte van de gemeente : 12514 89 ha a</i>				
<i>Werkelijk bewerkte O.C.G. in de gemeente ten opzichte van de totale kadastrale oppervlakte : 37,4 %</i>				

Andenne	O.C.G. (in ha a)			
	Aantal bedrijven	bewerkt in de gemeente	bewerkt buiten de gemeente	volgens de ligging van de bedrijfzetel
<i>Bedrijven met hun bedrijfzetel in de beschouwde gemeente</i>	104	3163 13	699 00	3862 13
<i>waarvan :</i>				
- bedrijven met hun totale O.C.G. in de gemeente	60	1539 88		1539 88
- bedrijven met hun O.C.G. gedeeltelijk in andere gemeente(n)	34	1623 25	632 81	2256 06
- bedrijven met hun O.C.G. volledig in andere gemeente(n)	2		66 19	66 19
- bedrijven zonder O.C.G.	8			
<i>Bedrijf met hun bedrijfzetel buiten de beschouwde gemeente en met hun O.C.G. gedeeltelijk of volledig in de beschouwde gemeente</i>	54	898 59		
Bedrijven die landbouwgronden bewerken in de beschouwde gemeente	148	4061 72		
<i>Totale kadastrale oppervlakte van de gemeente : 8617 29 ha a</i>				
<i>Werkelijk bewerkte O.C.G. in de gemeente ten opzichte van de totale kadastrale oppervlakte : 47,1 %</i>				

Anderlecht	O.C.G. (in ha a)			
	Aantal bedrijven	bewerkt in de gemeente	bewerkt buiten de gemeente	volgens de ligging van de bedrijfzetel
<i>Bedrijven met hun bedrijfzetel in de beschouwde gemeente</i>	22	101 17	28 57	129 74
<i>waarvan :</i>				
- bedrijven met hun totale O.C.G. in de gemeente	10	46 56		46 56
- bedrijven met hun O.C.G. gedeeltelijk in andere gemeente(n)	9	54 61	16 61	71 22
- bedrijven met hun O.C.G. volledig in andere gemeente(n)	3		11 96	11 96
- bedrijven zonder O.C.G.	0			
<i>Bedrijf met hun bedrijfzetel buiten de beschouwde gemeente en met hun O.C.G. gedeeltelijk of volledig in de beschouwde gemeente</i>	13	65 06		
Bedrijven die landbouwgronden bewerken in de beschouwde gemeente	32	166 23		
<i>Totale kadastrale oppervlakte van de gemeente : 1774 41 ha a</i>				
<i>Werkelijk bewerkte O.C.G. in de gemeente ten opzichte van de totale kadastrale oppervlakte : 9,4 %</i>				

Anderlues	O.C.G. (in ha a)			
	Aantal bedrijven	bewerkt in de gemeente	bewerkt buiten de gemeente	volgens de ligging van de bedrijfzetel
<i>Bedrijven met hun bedrijfzetel in de beschouwde gemeente</i>	41	697 62	302 33	999 95
<i>waarvan :</i>				
- bedrijven met hun totale O.C.G. in de gemeente	21	189 29		189 29
- bedrijven met hun O.C.G. gedeeltelijk in andere gemeente(n)	18	508 33	300 83	809 16
- bedrijven met hun O.C.G. volledig in andere gemeente(n)	1		1 50	1 50
- bedrijven zonder O.C.G.	1			
<i>Bedrijf met hun bedrijfzetel buiten de beschouwde gemeente en met hun O.C.G. gedeeltelijk of volledig in de beschouwde gemeente</i>	23	148 18		
Bedrijven die landbouwgronden bewerken in de beschouwde gemeente	62	845 80		
<i>Totale kadastrale oppervlakte van de gemeente : 1702 47 ha a</i>				
<i>Werkelijk bewerkte O.C.G. in de gemeente ten opzichte van de totale kadastrale oppervlakte : 49,7 %</i>				

Anhée	O.C.G. (in ha a)			
	Aantal bedrijven	bewerkt in de gemeente	bewerkt buiten de gemeente	volgens de ligging van de bedrijfzetel
<i>Bedrijven met hun bedrijfzetel in de beschouwde gemeente</i>	57	2233 82	388 75	2622 57
<i>waarvan :</i>				
- bedrijven met hun totale O.C.G. in de gemeente	29	771 56		771 56
- bedrijven met hun O.C.G. gedeeltelijk in andere gemeente(n)	27	1462 26	341 93	1804 19
- bedrijven met hun O.C.G. volledig in andere gemeente(n)	1		46 82	46 82
- bedrijven zonder O.C.G.	0			
<i>Bedrijf met hun bedrijfzetel buiten de beschouwde gemeente en met hun O.C.G. gedeeltelijk of volledig in de beschouwde gemeente</i>	36	563 62		
Bedrijven die landbouwgronden bewerken in de beschouwde gemeente	92	2797 44		
<i>Totale kadastrale oppervlakte van de gemeente : 6566 87 ha a</i>				
<i>Werkelijk bewerkte O.C.G. in de gemeente ten opzichte van de totale kadastrale oppervlakte : 42,6 %</i>				

Ans	O.C.G. (in ha a)			
	Aantal bedrijven	bewerkt in de gemeente	bewerkt buiten de gemeente	volgens de ligging van de bedrijfzetel
<i>Bedrijven met hun bedrijfzetel in de beschouwde gemeente</i>	28	717 82	267 46	985 28
<i>waarvan :</i>				
- bedrijven met hun totale O.C.G. in de gemeente	13	356 73		356 73
- bedrijven met hun O.C.G. gedeeltelijk in andere gemeente(n)	14	361 09	248 46	609 55
- bedrijven met hun O.C.G. volledig in andere gemeente(n)	1		19 00	19 00
- bedrijven zonder O.C.G.	0			
<i>Bedrijf met hun bedrijfzetel buiten de beschouwde gemeente en met hun O.C.G. gedeeltelijk of volledig in de beschouwde gemeente</i>	22	262 96		
Bedrijven die landbouwgronden bewerken in de beschouwde gemeente	49	980 78		
<i>Totale kadastrale oppervlakte van de gemeente : 2335 23 ha a</i>				
<i>Werkelijk bewerkte O.C.G. in de gemeente ten opzichte van de totale kadastrale oppervlakte : 42,0 %</i>				

Anthisnes	O.C.G. (in ha a)			
	Aantal bedrijven	bewerkt in de gemeente	bewerkt buiten de gemeente	volgens de ligging van de bedrijfzetel
<i>Bedrijven met hun bedrijfzetel in de beschouwde gemeente</i>	53	1547 38	198 95	1746 33
<i>waarvan :</i>				
- bedrijven met hun totale O.C.G. in de gemeente	35	993 84		993 84
- bedrijven met hun O.C.G. gedeeltelijk in andere gemeente(n)	16	553 54	198 95	752 49
- bedrijven met hun O.C.G. volledig in andere gemeente(n)	0		0 00	0 00
- bedrijven zonder O.C.G.	2			
<i>Bedrijf met hun bedrijfzetel buiten de beschouwde gemeente en met hun O.C.G. gedeeltelijk of volledig in de beschouwde gemeente</i>	23	267 52		
Bedrijven die landbouwgronden bewerken in de beschouwde gemeente	74	1814 90		
<i>Totale kadastrale oppervlakte van de gemeente : 3707 94 ha a</i>				
<i>Werkelijk bewerkte O.C.G. in de gemeente ten opzichte van de totale kadastrale oppervlakte : 48,9 %</i>				

Antoing	O.C.G. (in ha a)			
	Aantal bedrijven	bewerkt in de gemeente	bewerkt buiten de gemeente	volgens de ligging van de bedrijfzetel
<i>Bedrijven met hun bedrijfzetel in de beschouwde gemeente</i>	59	1172 13	241 07	1413 20
<i>waarvan :</i>				
- bedrijven met hun totale O.C.G. in de gemeente	31	523 34		523 34
- bedrijven met hun O.C.G. gedeeltelijk in andere gemeente(n)	25	648 79	241 07	889 86
- bedrijven met hun O.C.G. volledig in andere gemeente(n)	0		0 00	0 00
- bedrijven zonder O.C.G.	3			
<i>Bedrijf met hun bedrijfzetel buiten de beschouwde gemeente en met hun O.C.G. gedeeltelijk of volledig in de beschouwde gemeente</i>	43	469 72		
Bedrijven die landbouwgronden bewerken in de beschouwde gemeente	99	1641 85		
<i>Totale kadastrale oppervlakte van de gemeente : 3113 20 ha a</i>				
<i>Werkelijk bewerkte O.C.G. in de gemeente ten opzichte van de totale kadastrale oppervlakte : 52,7 %</i>				

Antwerpen	O.C.G. (in ha a)			
	Aantal bedrijven	bewerkt in de gemeente	bewerkt buiten de gemeente	volgens de ligging van de bedrijfzetel
<i>Bedrijven met hun bedrijfzetel in de beschouwde gemeente</i>	68	827 16	167 24	994 40
<i>waarvan :</i>				
- bedrijven met hun totale O.C.G. in de gemeente	46	551 57		551 57
- bedrijven met hun O.C.G. gedeeltelijk in andere gemeente(n)	16	275 59	146 24	421 83
- bedrijven met hun O.C.G. volledig in andere gemeente(n)	3		21 00	21 00
- bedrijven zonder O.C.G.	3			
<i>Bedrijf met hun bedrijfzetel buiten de beschouwde gemeente en met hun O.C.G. gedeeltelijk of volledig in de beschouwde gemeente</i>	39	329 67		
Bedrijven die landbouwgronden bewerken in de beschouwde gemeente	101	1156 83		
<i>Totale kadastrale oppervlakte van de gemeente : 20451 42 ha a</i>				
<i>Werkelijk bewerkte O.C.G. in de gemeente ten opzichte van de totale kadastrale oppervlakte : 5,7 %</i>				

Anzegem	O.C.G. (in ha a)			
	Aantal bedrijven	bewerkt in de gemeente	bewerkt buiten de gemeente	volgens de ligging van de bedrijfzetel
<i>Bedrijven met hun bedrijfzetel in de beschouwde gemeente</i>	243	2441 59	333 33	2774 92
<i>waarvan :</i>				
- bedrijven met hun totale O.C.G. in de gemeente	170	1528 77		1528 77
- bedrijven met hun O.C.G. gedeeltelijk in andere gemeente(n)	62	912 82	328 23	1241 05
- bedrijven met hun O.C.G. volledig in andere gemeente(n)	1		5 10	5 10
- bedrijven zonder O.C.G.	10			
<i>Bedrijf met hun bedrijfzetel buiten de beschouwde gemeente en met hun O.C.G. gedeeltelijk of volledig in de beschouwde gemeente</i>	70	331 92		
Bedrijven die landbouwgronden bewerken in de beschouwde gemeente	302	2773 51		
<i>Totale kadastrale oppervlakte van de gemeente : 4178 87 ha a</i>				
<i>Werkelijk bewerkte O.C.G. in de gemeente ten opzichte van de totale kadastrale oppervlakte : 66,4 %</i>				

Ardoois	O.C.G. (in ha a)			
	Aantal bedrijven	bewerkt in de gemeente	bewerkt buiten de gemeente	volgens de ligging van de bedrijfzetel
<i>Bedrijven met hun bedrijfzetel in de beschouwde gemeente</i>	283	2136 49	385 35	2521 84
<i>waarvan :</i>				
- bedrijven met hun totale O.C.G. in de gemeente	186	1357 12		1357 12
- bedrijven met hun O.C.G. gedeeltelijk in andere gemeente(n)	82	779 37	365 69	1145 06
- bedrijven met hun O.C.G. volledig in andere gemeente(n)	6		19 66	19 66
- bedrijven zonder O.C.G.	9			
<i>Bedrijf met hun bedrijfzetel buiten de beschouwde gemeente en met hun O.C.G. gedeeltelijk of volledig in de beschouwde gemeente</i>	67	196 55		
Bedrijven die landbouwgronden bewerken in de beschouwde gemeente	335	2333 04		
<i>Totale kadastrale oppervlakte van de gemeente : 3457 61 ha a</i>				
<i>Werkelijk bewerkte O.C.G. in de gemeente ten opzichte van de totale kadastrale oppervlakte : 67,5 %</i>				

Arendonk	O.C.G. (in ha a)			
	Aantal bedrijven	bewerkt in de gemeente	bewerkt buiten de gemeente	volgens de ligging van de bedrijfzetel
<i>Bedrijven met hun bedrijfzetel in de beschouwde gemeente</i>	121	1485 58	631 95	2117 53
<i>waarvan :</i>				
- bedrijven met hun totale O.C.G. in de gemeente	76	1038 65		1038 65
- bedrijven met hun O.C.G. gedeeltelijk in andere gemeente(n)	28	446 93	628 65	1075 58
- bedrijven met hun O.C.G. volledig in andere gemeente(n)	1		3 30	3 30
- bedrijven zonder O.C.G.	16			
<i>Bedrijf met hun bedrijfzetel buiten de beschouwde gemeente en met hun O.C.G. gedeeltelijk of volledig in de beschouwde gemeente</i>	49	221 66		
Bedrijven die landbouwgronden bewerken in de beschouwde gemeente	153	1707 24		
<i>Totale kadastrale oppervlakte van de gemeente : 5538 20 ha a</i>				
<i>Werkelijk bewerkte O.C.G. in de gemeente ten opzichte van de totale kadastrale oppervlakte : 30,8 %</i>				

As	O.C.G. (in ha a)			
	Aantal bedrijven	bewerkt in de gemeente	bewerkt buiten de gemeente	volgens de ligging van de bedrijfzetel
<i>Bedrijven met hun bedrijfzetel in de beschouwde gemeente</i>	13	133 81	21 15	154 96
<i>waarvan :</i>				
- bedrijven met hun totale O.C.G. in de gemeente	6	48 30		48 30
- bedrijven met hun O.C.G. gedeeltelijk in andere gemeente(n)	5	85 51	21 15	106 66
- bedrijven met hun O.C.G. volledig in andere gemeente(n)	0		0 00	0 00
- bedrijven zonder O.C.G.	2			
<i>Bedrijf met hun bedrijfzetel buiten de beschouwde gemeente en met hun O.C.G. gedeeltelijk of volledig in de beschouwde gemeente</i>	11	102 87		
Bedrijven die landbouwgronden bewerken in de beschouwde gemeente	22	236 68		
<i>Totale kadastrale oppervlakte van de gemeente : 2206 83 ha a</i>				
<i>Werkelijk bewerkte O.C.G. in de gemeente ten opzichte van de totale kadastrale oppervlakte : 10,7 %</i>				

Asse	O.C.G. (in ha a)			
	Aantal bedrijven	bewerkt in de gemeente	bewerkt buiten de gemeente	volgens de ligging van de bedrijfzetel
<i>Bedrijven met hun bedrijfzetel in de beschouwde gemeente</i>	301	2085 90	118 12	2204 02
<i>waarvan :</i>				
- bedrijven met hun totale O.C.G. in de gemeente	273	1689 77		1689 77
- bedrijven met hun O.C.G. gedeeltelijk in andere gemeente(n)	25	396 13	116 10	512 23
- bedrijven met hun O.C.G. volledig in andere gemeente(n)	1		2 02	2 02
- bedrijven zonder O.C.G.	2			
<i>Bedrijf met hun bedrijfzetel buiten de beschouwde gemeente en met hun O.C.G. gedeeltelijk of volledig in de beschouwde gemeente</i>	74	365 60		
Bedrijven die landbouwgronden bewerken in de beschouwde gemeente	372	2451 50		
<i>Totale kadastrale oppervlakte van de gemeente : 4963 98 ha a</i>				
<i>Werkelijk bewerkte O.C.G. in de gemeente ten opzichte van de totale kadastrale oppervlakte : 49,4 %</i>				

Assenede	O.C.G. (in ha a)			
	Aantal bedrijven	bewerkt in de gemeente	bewerkt buiten de gemeente	volgens de ligging van de bedrijfzetel
<i>Bedrijven met hun bedrijfzetel in de beschouwde gemeente</i>	405	5699 33	975 57	6674 90
<i>waarvan :</i>				
- bedrijven met hun totale O.C.G. in de gemeente	279	3344 13		3344 13
- bedrijven met hun O.C.G. gedeeltelijk in andere gemeente(n)	113	2355 20	975 57	3330 77
- bedrijven met hun O.C.G. volledig in andere gemeente(n)	0		0 00	0 00
- bedrijven zonder O.C.G.	13			
<i>Bedrijf met hun bedrijfzetel buiten de beschouwde gemeente en met hun O.C.G. gedeeltelijk of volledig in de beschouwde gemeente</i>	131	813 61		
Bedrijven die landbouwgronden bewerken in de beschouwde gemeente	523	6512 94		
<i>Totale kadastrale oppervlakte van de gemeente : 8722 47 ha a</i>				
<i>Werkelijk bewerkte O.C.G. in de gemeente ten opzichte van de totale kadastrale oppervlakte : 74,7 %</i>				

Assesse	O.C.G. (in ha a)			
	Aantal bedrijven	bewerkt in de gemeente	bewerkt buiten de gemeente	volgens de ligging van de bedrijfzetel
<i>Bedrijven met hun bedrijfzetel in de beschouwde gemeente</i>	119	3633 49	478 33	4111 82
<i>waarvan :</i>				
- bedrijven met hun totale O.C.G. in de gemeente	88	2365 18		2365 18
- bedrijven met hun O.C.G. gedeeltelijk in andere gemeente(n)	30	1268 31	478 33	1746 64
- bedrijven met hun O.C.G. volledig in andere gemeente(n)	0		0 00	0 00
- bedrijven zonder O.C.G.	1			
<i>Bedrijf met hun bedrijfzetel buiten de beschouwde gemeente en met hun O.C.G. gedeeltelijk of volledig in de beschouwde gemeente</i>	49	505 25		
Bedrijven die landbouwgronden bewerken in de beschouwde gemeente	167	4138 74		
<i>Totale kadastrale oppervlakte van de gemeente : 7815 60 ha a</i>				
<i>Werkelijk bewerkte O.C.G. in de gemeente ten opzichte van de totale kadastrale oppervlakte : 53,0 %</i>				

Attert	O.C.G. (in ha a)			
	Aantal bedrijven	bewerkt in de gemeente	bewerkt buiten de gemeente	volgens de ligging van de bedrijfzetel
<i>Bedrijven met hun bedrijfzetel in de beschouwde gemeente</i>	94	2389 98	148 88	2538 86
<i>waarvan :</i>				
- bedrijven met hun totale O.C.G. in de gemeente	76	1816 12		1816 12
- bedrijven met hun O.C.G. gedeeltelijk in andere gemeente(n)	18	573 86	148 88	722 74
- bedrijven met hun O.C.G. volledig in andere gemeente(n)	0		0 00	0 00
- bedrijven zonder O.C.G.	0			
<i>Bedrijf met hun bedrijfzetel buiten de beschouwde gemeente en met hun O.C.G. gedeeltelijk of volledig in de beschouwde gemeente</i>	14	103 24		
Bedrijven die landbouwgronden bewerken in de beschouwde gemeente	108	2493 22		
<i>Totale kadastrale oppervlakte van de gemeente : 7093 57 ha a</i>				
<i>Werkelijk bewerkte O.C.G. in de gemeente ten opzichte van de totale kadastrale oppervlakte : 35,1 %</i>				

Aubange	O.C.G. (in ha a)			
	Aantal bedrijven	bewerkt in de gemeente	bewerkt buiten de gemeente	volgens de ligging van de bedrijfzetel
<i>Bedrijven met hun bedrijfzetel in de beschouwde gemeente</i>	41	1231 25	107 85	1339 10
<i>waarvan :</i>				
- bedrijven met hun totale O.C.G. in de gemeente	27	700 22		700 22
- bedrijven met hun O.C.G. gedeeltelijk in andere gemeente(n)	10	531 03	107 85	638 88
- bedrijven met hun O.C.G. volledig in andere gemeente(n)	0		0 00	0 00
- bedrijven zonder O.C.G.	4			
<i>Bedrijf met hun bedrijfzetel buiten de beschouwde gemeente en met hun O.C.G. gedeeltelijk of volledig in de beschouwde gemeente</i>	31	234 15		
Bedrijven die landbouwgronden bewerken in de beschouwde gemeente	68	1465 40		
<i>Totale kadastrale oppervlakte van de gemeente : 4559 83 ha a</i>				
<i>Werkelijk bewerkte O.C.G. in de gemeente ten opzichte van de totale kadastrale oppervlakte : 32,1 %</i>				

Aubel	O.C.G. (in ha a)			
	Aantal bedrijven	bewerkt in de gemeente	bewerkt buiten de gemeente	volgens de ligging van de bedrijfzetel
<i>Bedrijven met hun bedrijfzetel in de beschouwde gemeente</i>	73	1286 44	218 85	1505 29
<i>waarvan :</i>				
- bedrijven met hun totale O.C.G. in de gemeente	46	866 13		866 13
- bedrijven met hun O.C.G. gedeeltelijk in andere gemeente(n)	21	420 31	208 55	628 86
- bedrijven met hun O.C.G. volledig in andere gemeente(n)	2		10 30	10 30
- bedrijven zonder O.C.G.	4			
<i>Bedrijf met hun bedrijfzetel buiten de beschouwde gemeente en met hun O.C.G. gedeeltelijk of volledig in de beschouwde gemeente</i>	31	166 21		
Bedrijven die landbouwgronden bewerken in de beschouwde gemeente	98	1452 65		
<i>Totale kadastrale oppervlakte van de gemeente : 1883 31 ha a</i>				
<i>Werkelijk bewerkte O.C.G. in de gemeente ten opzichte van de totale kadastrale oppervlakte : 77,1 %</i>				

Avelgem	O.C.G. (in ha a)			
	Aantal bedrijven	bewerkt in de gemeente	bewerkt buiten de gemeente	volgens de ligging van de bedrijfzetel
<i>Bedrijven met hun bedrijfzetel in de beschouwde gemeente</i>	102	1088 97	506 16	1595 13
<i>waarvan :</i>				
- bedrijven met hun totale O.C.G. in de gemeente	54	421 07		421 07
- bedrijven met hun O.C.G. gedeeltelijk in andere gemeente(n)	44	667 90	465 13	1133 03
- bedrijven met hun O.C.G. volledig in andere gemeente(n)	3		41 03	41 03
- bedrijven zonder O.C.G.	1			
<i>Bedrijf met hun bedrijfzetel buiten de beschouwde gemeente en met hun O.C.G. gedeeltelijk of volledig in de beschouwde gemeente</i>	46	191 71		
Bedrijven die landbouwgronden bewerken in de beschouwde gemeente	144	1280 68		
<i>Totale kadastrale oppervlakte van de gemeente : 2174 81 ha a</i>				
<i>Werkelijk bewerkte O.C.G. in de gemeente ten opzichte van de totale kadastrale oppervlakte : 58,9 %</i>				

Awans	O.C.G. (in ha a)			
	Aantal bedrijven	bewerkt in de gemeente	bewerkt buiten de gemeente	volgens de ligging van de bedrijfzetel
<i>Bedrijven met hun bedrijfzetel in de beschouwde gemeente</i>	79	1741 77	507 14	2248 91
<i>waarvan :</i>				
- bedrijven met hun totale O.C.G. in de gemeente	38	783 63		783 63
- bedrijven met hun O.C.G. gedeeltelijk in andere gemeente(n)	37	958 14	448 56	1406 70
- bedrijven met hun O.C.G. volledig in andere gemeente(n)	3		58 58	58 58
- bedrijven zonder O.C.G.	1			
<i>Bedrijf met hun bedrijfzetel buiten de beschouwde gemeente en met hun O.C.G. gedeeltelijk of volledig in de beschouwde gemeente</i>	38	293 14		
Bedrijven die landbouwgronden bewerken in de beschouwde gemeente	113	2034 91		
<i>Totale kadastrale oppervlakte van de gemeente : 2715 70 ha a</i>				
<i>Werkelijk bewerkte O.C.G. in de gemeente ten opzichte van de totale kadastrale oppervlakte : 74,9 %</i>				

Aywaille	O.C.G. (in ha a)			
	Aantal bedrijven	bewerkt in de gemeente	bewerkt buiten de gemeente	volgens de ligging van de bedrijfzetel
<i>Bedrijven met hun bedrijfzetel in de beschouwde gemeente</i>	92	1463 05	283 30	1746 35
<i>waarvan :</i>				
- bedrijven met hun totale O.C.G. in de gemeente	73	1071 44		1071 44
- bedrijven met hun O.C.G. gedeeltelijk in andere gemeente(n)	18	391 61	191 30	582 91
- bedrijven met hun O.C.G. volledig in andere gemeente(n)	1		92 00	92 00
- bedrijven zonder O.C.G.	0			
<i>Bedrijf met hun bedrijfzetel buiten de beschouwde gemeente en met hun O.C.G. gedeeltelijk of volledig in de beschouwde gemeente</i>	21	167 95		
Bedrijven die landbouwgronden bewerken in de beschouwde gemeente	112	1631 00		
<i>Totale kadastrale oppervlakte van de gemeente : 7997 20 ha a</i>				
<i>Werkelijk bewerkte O.C.G. in de gemeente ten opzichte van de totale kadastrale oppervlakte : 20,4 %</i>				

Baarle-Hertog	O.C.G. (in ha a)			
	Aantal bedrijven	bewerkt in de gemeente	bewerkt buiten de gemeente	volgens de ligging van de bedrijfzetel
<i>Bedrijven met hun bedrijfzetel in de beschouwde gemeente</i>	80	362 16	727 17	1089 33
<i>waarvan :</i>				
- bedrijven met hun totale O.C.G. in de gemeente	18	39 49		39 49
- bedrijven met hun O.C.G. gedeeltelijk in andere gemeente(n)	45	322 67	561 18	883 85
- bedrijven met hun O.C.G. volledig in andere gemeente(n)	7		165 99	165 99
- bedrijven zonder O.C.G.	10			
<i>Bedrijf met hun bedrijfzetel buiten de beschouwde gemeente en met hun O.C.G. gedeeltelijk of volledig in de beschouwde gemeente</i>	18	58 09		
Bedrijven die landbouwgronden bewerken in de beschouwde gemeente	81	420 25		
<i>Totale kadastrale oppervlakte van de gemeente : 747 61 ha a</i>				
<i>Werkelijk bewerkte O.C.G. in de gemeente ten opzichte van de totale kadastrale oppervlakte : 56,2 %</i>				

Baelen	O.C.G. (in ha a)			
	Aantal bedrijven	bewerkt in de gemeente	bewerkt buiten de gemeente	volgens de ligging van de bedrijfzetel
<i>Bedrijven met hun bedrijfzetel in de beschouwde gemeente</i>	56	980 37	112 16	1092 53
<i>waarvan :</i>				
- bedrijven met hun totale O.C.G. in de gemeente	37	640 53		640 53
- bedrijven met hun O.C.G. gedeeltelijk in andere gemeente(n)	18	339 84	112 16	452 00
- bedrijven met hun O.C.G. volledig in andere gemeente(n)	0		0 00	0 00
- bedrijven zonder O.C.G.	1			
<i>Bedrijf met hun bedrijfzetel buiten de beschouwde gemeente en met hun O.C.G. gedeeltelijk of volledig in de beschouwde gemeente</i>	35	236 58		
Bedrijven die landbouwgronden bewerken in de beschouwde gemeente	90	1216 95		
<i>Totale kadastrale oppervlakte van de gemeente : 8572 56 ha a</i>				
<i>Werkelijk bewerkte O.C.G. in de gemeente ten opzichte van de totale kadastrale oppervlakte : 14,2 %</i>				

Balén	O.C.G. (in ha a)			
	Aantal bedrijven	bewerkt in de gemeente	bewerkt buiten de gemeente	volgens de ligging van de bedrijfzetel
<i>Bedrijven met hun bedrijfzetel in de beschouwde gemeente</i>	131	1285 52	181 07	1466 59
<i>waarvan :</i>				
- bedrijven met hun totale O.C.G. in de gemeente	96	930 44		930 44
- bedrijven met hun O.C.G. gedeeltelijk in andere gemeente(n)	22	355 08	178 57	533 65
- bedrijven met hun O.C.G. volledig in andere gemeente(n)	1		2 50	2 50
- bedrijven zonder O.C.G.	12			
<i>Bedrijf met hun bedrijfzetel buiten de beschouwde gemeente en met hun O.C.G. gedeeltelijk of volledig in de beschouwde gemeente</i>	30	148 70		
Bedrijven die landbouwgronden bewerken in de beschouwde gemeente	148	1434 22		
<i>Totale kadastrale oppervlakte van de gemeente : 7288 18 ha a</i>				
<i>Werkelijk bewerkte O.C.G. in de gemeente ten opzichte van de totale kadastrale oppervlakte : 19,7 %</i>				

Bastenaken	O.C.G. (in ha a)			
	Aantal bedrijven	bewerkt in de gemeente	bewerkt buiten de gemeente	volgens de ligging van de bedrijfzetel
<i>Bedrijven met hun bedrijfzetel in de beschouwde gemeente</i>	346	8804 31	640 30	9444 61
<i>waarvan :</i>				
- bedrijven met hun totale O.C.G. in de gemeente	263	6511 37		6511 37
- bedrijven met hun O.C.G. gedeeltelijk in andere gemeente(n)	77	2292 94	640 30	2933 24
- bedrijven met hun O.C.G. volledig in andere gemeente(n)	0		0 00	0 00
- bedrijven zonder O.C.G.	6			
<i>Bedrijf met hun bedrijfzetel buiten de beschouwde gemeente en met hun O.C.G. gedeeltelijk of volledig in de beschouwde gemeente</i>	57	495 06		
Bedrijven die landbouwgronden bewerken in de beschouwde gemeente	397	9299 37		
<i>Totale kadastrale oppervlakte van de gemeente : 17202 99 ha a</i>				
<i>Werkelijk bewerkte O.C.G. in de gemeente ten opzichte van de totale kadastrale oppervlakte : 54,1 %</i>				

Beaumont	O.C.G. (in ha a)			
	Aantal bedrijven	bewerkt in de gemeente	bewerkt buiten de gemeente	volgens de ligging van de bedrijfzetel
<i>Bedrijven met hun bedrijfzetel in de beschouwde gemeente</i>	174	5520 24	573 47	6093 71
<i>waarvan :</i>				
- bedrijven met hun totale O.C.G. in de gemeente	121	3435 47		3435 47
- bedrijven met hun O.C.G. gedeeltelijk in andere gemeente(n)	50	2084 77	484 77	2569 54
- bedrijven met hun O.C.G. volledig in andere gemeente(n)	3		88 70	88 70
- bedrijven zonder O.C.G.	0			
<i>Bedrijf met hun bedrijfzetel buiten de beschouwde gemeente en met hun O.C.G. gedeeltelijk of volledig in de beschouwde gemeente</i>	89	1023 78		
Bedrijven die landbouwgronden bewerken in de beschouwde gemeente	260	6544 02		
<i>Totale kadastrale oppervlakte van de gemeente : 9297 38 ha a</i>				
<i>Werkelijk bewerkte O.C.G. in de gemeente ten opzichte van de totale kadastrale oppervlakte : 70,4 %</i>				

Beauraing	O.C.G. (in ha a)			
	Aantal bedrijven	bewerkt in de gemeente	bewerkt buiten de gemeente	volgens de ligging van de bedrijfzetel
<i>Bedrijven met hun bedrijfzetel in de beschouwde gemeente</i>	197	6355 67	464 45	6820 12
<i>waarvan :</i>				
- bedrijven met hun totale O.C.G. in de gemeente	169	5179 38		5179 38
- bedrijven met hun O.C.G. gedeeltelijk in andere gemeente(n)	26	1176 29	409 24	1585 53
- bedrijven met hun O.C.G. volledig in andere gemeente(n)	2		55 21	55 21
- bedrijven zonder O.C.G.	0			
<i>Bedrijf met hun bedrijfzetel buiten de beschouwde gemeente en met hun O.C.G. gedeeltelijk of volledig in de beschouwde gemeente</i>	44	504 77		
Bedrijven die landbouwgronden bewerken in de beschouwde gemeente	239	6860 44		
<i>Totale kadastrale oppervlakte van de gemeente : 17454 70 ha a</i>				
<i>Werkelijk bewerkte O.C.G. in de gemeente ten opzichte van de totale kadastrale oppervlakte : 39,3 %</i>				

Beernem	O.C.G. (in ha a)			
	Aantal bedrijven	bewerkt in de gemeente	bewerkt buiten de gemeente	volgens de ligging van de bedrijfzetel
<i>Bedrijven met hun bedrijfzetel in de beschouwde gemeente</i>	418	3987 06	539 54	4526 60
<i>waarvan :</i>				
- bedrijven met hun totale O.C.G. in de gemeente	300	2494 38		2494 38
- bedrijven met hun O.C.G. gedeeltelijk in andere gemeente(n)	105	1492 68	533 35	2026 03
- bedrijven met hun O.C.G. volledig in andere gemeente(n)	2		6 19	6 19
- bedrijven zonder O.C.G.	11			
<i>Bedrijf met hun bedrijfzetel buiten de beschouwde gemeente en met hun O.C.G. gedeeltelijk of volledig in de beschouwde gemeente</i>	95	454 74		
Bedrijven die landbouwgronden bewerken in de beschouwde gemeente	500	4441 80		
<i>Totale kadastrale oppervlakte van de gemeente : 7167 58 ha a</i>				
<i>Werkelijk bewerkte O.C.G. in de gemeente ten opzichte van de totale kadastrale oppervlakte : 62,0 %</i>				

Beerse	O.C.G. (in ha a)			
	Aantal bedrijven	bewerkt in de gemeente	bewerkt buiten de gemeente	volgens de ligging van de bedrijfzetel
<i>Bedrijven met hun bedrijfzetel in de beschouwde gemeente</i>	84	769 93	229 32	999 25
<i>waarvan :</i>				
- bedrijven met hun totale O.C.G. in de gemeente	41	359 73		359 73
- bedrijven met hun O.C.G. gedeeltelijk in andere gemeente(n)	32	410 20	214 39	624 59
- bedrijven met hun O.C.G. volledig in andere gemeente(n)	2		14 93	14 93
- bedrijven zonder O.C.G.	9			
<i>Bedrijf met hun bedrijfzetel buiten de beschouwde gemeente en met hun O.C.G. gedeeltelijk of volledig in de beschouwde gemeente</i>	46	328 12		
Bedrijven die landbouwgronden bewerken in de beschouwde gemeente	119	1098 05		
<i>Totale kadastrale oppervlakte van de gemeente : 3747 98 ha a</i>				
<i>Werkelijk bewerkte O.C.G. in de gemeente ten opzichte van de totale kadastrale oppervlakte : 29,3 %</i>				

Beersel	O.C.G. (in ha a)			
	Aantal bedrijven	bewerkt in de gemeente	bewerkt buiten de gemeente	volgens de ligging van de bedrijfzetel
<i>Bedrijven met hun bedrijfzetel in de beschouwde gemeente</i>	50	709 00	220 84	929 84
<i>waarvan :</i>				
- bedrijven met hun totale O.C.G. in de gemeente	25	301 91		301 91
- bedrijven met hun O.C.G. gedeeltelijk in andere gemeente(n)	24	407 09	220 84	627 93
- bedrijven met hun O.C.G. volledig in andere gemeente(n)	0		0 00	0 00
- bedrijven zonder O.C.G.	1			
<i>Bedrijf met hun bedrijfzetel buiten de beschouwde gemeente en met hun O.C.G. gedeeltelijk of volledig in de beschouwde gemeente</i>	20	119 41		
Bedrijven die landbouwgronden bewerken in de beschouwde gemeente	69	828 41		
<i>Totale kadastrale oppervlakte van de gemeente : 3000 67 ha a</i>				
<i>Werkelijk bewerkte O.C.G. in de gemeente ten opzichte van de totale kadastrale oppervlakte : 27,6 %</i>				

Begijnendijk	O.C.G. (in ha a)			
	Aantal bedrijven	bewerkt in de gemeente	bewerkt buiten de gemeente	volgens de ligging van de bedrijfzetel
<i>Bedrijven met hun bedrijfzetel in de beschouwde gemeente</i>	35	110 61	117 86	228 47
<i>waarvan :</i>				
- bedrijven met hun totale O.C.G. in de gemeente	17	43 64		43 64
- bedrijven met hun O.C.G. gedeeltelijk in andere gemeente(n)	13	66 97	55 65	122 62
- bedrijven met hun O.C.G. volledig in andere gemeente(n)	2		62 21	62 21
- bedrijven zonder O.C.G.	3			
<i>Bedrijf met hun bedrijfzetel buiten de beschouwde gemeente en met hun O.C.G. gedeeltelijk of volledig in de beschouwde gemeente</i>	17	46 27		
Bedrijven die landbouwgronden bewerken in de beschouwde gemeente	47	156 88		
<i>Totale kadastrale oppervlakte van de gemeente : 1761 85 ha a</i>				
<i>Werkelijk bewerkte O.C.G. in de gemeente ten opzichte van de totale kadastrale oppervlakte : 8,9 %</i>				

Bekkevoort	O.C.G. (in ha a)			
	Aantal bedrijven	bewerkt in de gemeente	bewerkt buiten de gemeente	volgens de ligging van de bedrijfzetel
<i>Bedrijven met hun bedrijfzetel in de beschouwde gemeente</i>	206	1754 17	568 62	2322 79
<i>waarvan :</i>				
- bedrijven met hun totale O.C.G. in de gemeente	115	728 33		728 33
- bedrijven met hun O.C.G. gedeeltelijk in andere gemeente(n)	83	1025 84	564 24	1590 08
- bedrijven met hun O.C.G. volledig in andere gemeente(n)	2		4 38	4 38
- bedrijven zonder O.C.G.	6			
<i>Bedrijf met hun bedrijfzetel buiten de beschouwde gemeente en met hun O.C.G. gedeeltelijk of volledig in de beschouwde gemeente</i>	79	354 68		
Bedrijven die landbouwgronden bewerken in de beschouwde gemeente	277	2108 85		
<i>Totale kadastrale oppervlakte van de gemeente : 3717 12 ha a</i>				
<i>Werkelijk bewerkte O.C.G. in de gemeente ten opzichte van de totale kadastrale oppervlakte : 56,7 %</i>				

Beloel	O.C.G. (in ha a)			
	Aantal bedrijven	bewerkt in de gemeente	bewerkt buiten de gemeente	volgens de ligging van de bedrijfzetel
<i>Bedrijven met hun bedrijfzetel in de beschouwde gemeente</i>	103	2778 35	500 89	3279 24
<i>waarvan :</i>				
- bedrijven met hun totale O.C.G. in de gemeente	55	1369 79		1369 79
- bedrijven met hun O.C.G. gedeeltelijk in andere gemeente(n)	45	1408 56	482 99	1891 55
- bedrijven met hun O.C.G. volledig in andere gemeente(n)	1		17 90	17 90
- bedrijven zonder O.C.G.	2			
<i>Bedrijf met hun bedrijfzetel buiten de beschouwde gemeente en met hun O.C.G. gedeeltelijk of volledig in de beschouwde gemeente</i>	52	340 50		
Bedrijven die landbouwgronden bewerken in de beschouwde gemeente	152	3118 85		
<i>Totale kadastrale oppervlakte van de gemeente : 6154 73 ha a</i>				
<i>Werkelijk bewerkte O.C.G. in de gemeente ten opzichte van de totale kadastrale oppervlakte : 50,7 %</i>				

Bergen	O.C.G. (in ha a)			
	Aantal bedrijven	bewerkt in de gemeente	bewerkt buiten de gemeente	volgens de ligging van de bedrijfzetel
<i>Bedrijven met hun bedrijfzetel in de beschouwde gemeente</i>	174	4494 62	442 46	4937 08
<i>waarvan :</i>				
- bedrijven met hun totale O.C.G. in de gemeente	113	2423 98		2423 98
- bedrijven met hun O.C.G. gedeeltelijk in andere gemeente(n)	54	2070 64	436 96	2507 60
- bedrijven met hun O.C.G. volledig in andere gemeente(n)	1		5 50	5 50
- bedrijven zonder O.C.G.	6			
<i>Bedrijf met hun bedrijfzetel buiten de beschouwde gemeente en met hun O.C.G. gedeeltelijk of volledig in de beschouwde gemeente</i>	51	550 11		
Bedrijven die landbouwgronden bewerken in de beschouwde gemeente	218	5044 73		
<i>Totale kadastrale oppervlakte van de gemeente : 14656 07 ha a</i>				
<i>Werkelijk bewerkte O.C.G. in de gemeente ten opzichte van de totale kadastrale oppervlakte : 34,4 %</i>				

Beringen	O.C.G. (in ha a)			
	Aantal bedrijven	bewerkt in de gemeente	bewerkt buiten de gemeente	volgens de ligging van de bedrijfzetel
<i>Bedrijven met hun bedrijfzetel in de beschouwde gemeente</i>	72	567 46	54 06	621 52
<i>waarvan :</i>				
- bedrijven met hun totale O.C.G. in de gemeente	60	506 01		506 01
- bedrijven met hun O.C.G. gedeeltelijk in andere gemeente(n)	6	61 45	54 06	115 51
- bedrijven met hun O.C.G. volledig in andere gemeente(n)	0		0 00	0 00
- bedrijven zonder O.C.G.	6			
<i>Bedrijf met hun bedrijfzetel buiten de beschouwde gemeente en met hun O.C.G. gedeeltelijk of volledig in de beschouwde gemeente</i>	23	93 05		
Bedrijven die landbouwgronden bewerken in de beschouwde gemeente	89	660 51		
<i>Totale kadastrale oppervlakte van de gemeente : 7829 61 ha a</i>				
<i>Werkelijk bewerkte O.C.G. in de gemeente ten opzichte van de totale kadastrale oppervlakte : 8,4 %</i>				

Berlaar	O.C.G. (in ha a)			
	Aantal bedrijven	bewerkt in de gemeente	bewerkt buiten de gemeente	volgens de ligging van de bedrijfzetel
<i>Bedrijven met hun bedrijfzetel in de beschouwde gemeente</i>	103	860 81	131 40	992 21
<i>waarvan :</i>				
- bedrijven met hun totale O.C.G. in de gemeente	86	521 83		521 83
- bedrijven met hun O.C.G. gedeeltelijk in andere gemeente(n)	17	338 98	131 40	470 38
- bedrijven met hun O.C.G. volledig in andere gemeente(n)	0		0 00	0 00
- bedrijven zonder O.C.G.	0			
<i>Bedrijf met hun bedrijfzetel buiten de beschouwde gemeente en met hun O.C.G. gedeeltelijk of volledig in de beschouwde gemeente</i>	27	136 45		
Bedrijven die landbouwgronden bewerken in de beschouwde gemeente	130	997 26		
<i>Totale kadastrale oppervlakte van de gemeente : 2457 19 ha a</i>				
<i>Werkelijk bewerkte O.C.G. in de gemeente ten opzichte van de totale kadastrale oppervlakte : 40,6 %</i>				

Berlare	O.C.G. (in ha a)			
	Aantal bedrijven	bewerkt in de gemeente	bewerkt buiten de gemeente	volgens de ligging van de bedrijfzetel
<i>Bedrijven met hun bedrijfzetel in de beschouwde gemeente</i>	110	1374 76	86 80	1461 56
<i>waarvan :</i>				
- bedrijven met hun totale O.C.G. in de gemeente	86	1014 72		1014 72
- bedrijven met hun O.C.G. gedeeltelijk in andere gemeente(n)	23	360 04	86 80	446 84
- bedrijven met hun O.C.G. volledig in andere gemeente(n)	0		0 00	0 00
- bedrijven zonder O.C.G.	1			
<i>Bedrijf met hun bedrijfzetel buiten de beschouwde gemeente en met hun O.C.G. gedeeltelijk of volledig in de beschouwde gemeente</i>	67	267 16		
Bedrijven die landbouwgronden bewerken in de beschouwde gemeente	176	1641 92		
<i>Totale kadastrale oppervlakte van de gemeente : 3781 97 ha a</i>				
<i>Werkelijk bewerkte O.C.G. in de gemeente ten opzichte van de totale kadastrale oppervlakte : 43,4 %</i>				

Berloz	O.C.G. (in ha a)			
	Aantal bedrijven	bewerkt in de gemeente	bewerkt buiten de gemeente	volgens de ligging van de bedrijfzetel
<i>Bedrijven met hun bedrijfzetel in de beschouwde gemeente</i>	26	578 40	112 25	690 65
<i>waarvan :</i>				
- bedrijven met hun totale O.C.G. in de gemeente	16	195 96		195 96
- bedrijven met hun O.C.G. gedeeltelijk in andere gemeente(n)	9	382 44	112 25	494 69
- bedrijven met hun O.C.G. volledig in andere gemeente(n)	0		0 00	0 00
- bedrijven zonder O.C.G.	1			
<i>Bedrijf met hun bedrijfzetel buiten de beschouwde gemeente en met hun O.C.G. gedeeltelijk of volledig in de beschouwde gemeente</i>	26	509 87		
Bedrijven die landbouwgronden bewerken in de beschouwde gemeente	51	1088 27		
<i>Totale kadastrale oppervlakte van de gemeente : 1448 91 ha a</i>				
<i>Werkelijk bewerkte O.C.G. in de gemeente ten opzichte van de totale kadastrale oppervlakte : 75,1 %</i>				

Bernissart	O.C.G. (in ha a)			
	Aantal bedrijven	bewerkt in de gemeente	bewerkt buiten de gemeente	volgens de ligging van de bedrijfzetel
<i>Bedrijven met hun bedrijfzetel in de beschouwde gemeente</i>	34	1075 75	146 10	1221 85
<i>waarvan :</i>				
- bedrijven met hun totale O.C.G. in de gemeente	22	679 53		679 53
- bedrijven met hun O.C.G. gedeeltelijk in andere gemeente(n)	8	396 22	146 10	542 32
- bedrijven met hun O.C.G. volledig in andere gemeente(n)	0		0 00	0 00
- bedrijven zonder O.C.G.	4			
<i>Bedrijf met hun bedrijfzetel buiten de beschouwde gemeente en met hun O.C.G. gedeeltelijk of volledig in de beschouwde gemeente</i>	21	151 05		
Bedrijven die landbouwgronden bewerken in de beschouwde gemeente	51	1226 80		
<i>Totale kadastrale oppervlakte van de gemeente : 4342 36 ha a</i>				
<i>Werkelijk bewerkte O.C.G. in de gemeente ten opzichte van de totale kadastrale oppervlakte : 28,3 %</i>				

Bertem	O.C.G. (in ha a)			
	Aantal bedrijven	bewerkt in de gemeente	bewerkt buiten de gemeente	volgens de ligging van de bedrijfzetel
<i>Bedrijven met hun bedrijfzetel in de beschouwde gemeente</i>	123	1301 18	321 59	1622 77
<i>waarvan :</i>				
- bedrijven met hun totale O.C.G. in de gemeente	90	720 48		720 48
- bedrijven met hun O.C.G. gedeeltelijk in andere gemeente(n)	32	580 70	239 36	820 06
- bedrijven met hun O.C.G. volledig in andere gemeente(n)	1		82 23	82 23
- bedrijven zonder O.C.G.	0			
<i>Bedrijf met hun bedrijfzetel buiten de beschouwde gemeente en met hun O.C.G. gedeeltelijk of volledig in de beschouwde gemeente</i>	50	361 07		
Bedrijven die landbouwgronden bewerken in de beschouwde gemeente	172	1662 25		
<i>Totale kadastrale oppervlakte van de gemeente : 2974 71 ha a</i>				
<i>Werkelijk bewerkte O.C.G. in de gemeente ten opzichte van de totale kadastrale oppervlakte : 55,9 %</i>				

Bertogne	O.C.G. (in ha a)			
	Aantal bedrijven	bewerkt in de gemeente	bewerkt buiten de gemeente	volgens de ligging van de bedrijfzetel
<i>Bedrijven met hun bedrijfzetel in de beschouwde gemeente</i>	161	3901 22	331 06	4232 28
<i>waarvan :</i>				
- bedrijven met hun totale O.C.G. in de gemeente	113	2580 15		2580 15
- bedrijven met hun O.C.G. gedeeltelijk in andere gemeente(n)	47	1321 07	300 06	1621 13
- bedrijven met hun O.C.G. volledig in andere gemeente(n)	1		31 00	31 00
- bedrijven zonder O.C.G.	0			
<i>Bedrijf met hun bedrijfzetel buiten de beschouwde gemeente en met hun O.C.G. gedeeltelijk of volledig in de beschouwde gemeente</i>	45	387 52		
Bedrijven die landbouwgronden bewerken in de beschouwde gemeente	205	4288 74		
<i>Totale kadastrale oppervlakte van de gemeente : 9167 22 ha a</i>				
<i>Werkelijk bewerkte O.C.G. in de gemeente ten opzichte van de totale kadastrale oppervlakte : 46,8 %</i>				

Bertrix	O.C.G. (in ha a)			
	Aantal bedrijven	bewerkt in de gemeente	bewerkt buiten de gemeente	volgens de ligging van de bedrijfzetel
<i>Bedrijven met hun bedrijfzetel in de beschouwde gemeente</i>	208	4141 71	585 81	4727 52
<i>waarvan :</i>				
- bedrijven met hun totale O.C.G. in de gemeente	156	2709 54		2709 54
- bedrijven met hun O.C.G. gedeeltelijk in andere gemeente(n)	49	1432 17	549 71	1981 88
- bedrijven met hun O.C.G. volledig in andere gemeente(n)	2		36 10	36 10
- bedrijven zonder O.C.G.	1			
<i>Bedrijf met hun bedrijfzetel buiten de beschouwde gemeente en met hun O.C.G. gedeeltelijk of volledig in de beschouwde gemeente</i>	31	176 86		
Bedrijven die landbouwgronden bewerken in de beschouwde gemeente	236	4318 57		
<i>Totale kadastrale oppervlakte van de gemeente : 13770 02 ha a</i>				
<i>Werkelijk bewerkte O.C.G. in de gemeente ten opzichte van de totale kadastrale oppervlakte : 31,4 %</i>				

Bevekom	O.C.G. (in ha a)			
	Aantal bedrijven	bewerkt in de gemeente	bewerkt buiten de gemeente	volgens de ligging van de bedrijfzetel
<i>Bedrijven met hun bedrijfzetel in de beschouwde gemeente</i>	85	2160 09	982 74	3142 83
<i>waarvan :</i>				
- bedrijven met hun totale O.C.G. in de gemeente	46	1148 90		1148 90
- bedrijven met hun O.C.G. gedeeltelijk in andere gemeente(n)	39	1011 19	982 74	1993 93
- bedrijven met hun O.C.G. volledig in andere gemeente(n)	0		0 00	0 00
- bedrijven zonder O.C.G.	0			
<i>Bedrijf met hun bedrijfzetel buiten de beschouwde gemeente en met hun O.C.G. gedeeltelijk of volledig in de beschouwde gemeente</i>	69	649 92		
Bedrijven die landbouwgronden bewerken in de beschouwde gemeente	154	2810 01		
<i>Totale kadastrale oppervlakte van de gemeente : 3858 45 ha a</i>				
<i>Werkelijk bewerkte O.C.G. in de gemeente ten opzichte van de totale kadastrale oppervlakte : 72,8 %</i>				

Bever	O.C.G. (in ha a)			
	Aantal bedrijven	bewerkt in de gemeente	bewerkt buiten de gemeente	volgens de ligging van de bedrijfzetel
<i>Bedrijven met hun bedrijfzetel in de beschouwde gemeente</i>	69	1133 81	224 73	1358 54
<i>waarvan :</i>				
- bedrijven met hun totale O.C.G. in de gemeente	37	343 01		343 01
- bedrijven met hun O.C.G. gedeeltelijk in andere gemeente(n)	32	790 80	224 73	1015 53
- bedrijven met hun O.C.G. volledig in andere gemeente(n)	0		0 00	0 00
- bedrijven zonder O.C.G.	0			
<i>Bedrijf met hun bedrijfzetel buiten de beschouwde gemeente en met hun O.C.G. gedeeltelijk of volledig in de beschouwde gemeente</i>	39	184 90		
Bedrijven die landbouwgronden bewerken in de beschouwde gemeente	108	1318 71		
<i>Totale kadastrale oppervlakte van de gemeente : 1977 61 ha a</i>				
<i>Werkelijk bewerkte O.C.G. in de gemeente ten opzichte van de totale kadastrale oppervlakte : 66,7 %</i>				

Beveren	O.C.G. (in ha a)			
	Aantal bedrijven	bewerkt in de gemeente	bewerkt buiten de gemeente	volgens de ligging van de bedrijfzetel
<i>Bedrijven met hun bedrijfzetel in de beschouwde gemeente</i>	584	6678 71	1355 79	8034 50
<i>waarvan :</i>				
- bedrijven met hun totale O.C.G. in de gemeente	389	3928 10		3928 10
- bedrijven met hun O.C.G. gedeeltelijk in andere gemeente(n)	184	2750 61	1333 10	4083 71
- bedrijven met hun O.C.G. volledig in andere gemeente(n)	3		22 69	22 69
- bedrijven zonder O.C.G.	8			
<i>Bedrijf met hun bedrijfzetel buiten de beschouwde gemeente en met hun O.C.G. gedeeltelijk of volledig in de beschouwde gemeente</i>	137	627 77		
Bedrijven die landbouwgronden bewerken in de beschouwde gemeente	710	7306 48		
<i>Totale kadastrale oppervlakte van de gemeente : 15018 14 ha a</i>				
<i>Werkelijk bewerkte O.C.G. in de gemeente ten opzichte van de totale kadastrale oppervlakte : 48,7 %</i>				

Beyne-Heusay	O.C.G. (in ha a)			
	Aantal bedrijven	bewerkt in de gemeente	bewerkt buiten de gemeente	volgens de ligging van de bedrijfzetel
<i>Bedrijven met hun bedrijfzetel in de beschouwde gemeente</i>	9	99 89	22 40	122 29
<i>waarvan :</i>				
- bedrijven met hun totale O.C.G. in de gemeente	5	23 60		23 60
- bedrijven met hun O.C.G. gedeeltelijk in andere gemeente(n)	4	76 29	22 40	98 69
- bedrijven met hun O.C.G. volledig in andere gemeente(n)	0		0 00	0 00
- bedrijven zonder O.C.G.	0			
<i>Bedrijf met hun bedrijfzetel buiten de beschouwde gemeente en met hun O.C.G. gedeeltelijk of volledig in de beschouwde gemeente</i>	4	23 50		
Bedrijven die landbouwgronden bewerken in de beschouwde gemeente	13	123 39		
<i>Totale kadastrale oppervlakte van de gemeente : 732 03 ha a</i>				
<i>Werkelijk bewerkte O.C.G. in de gemeente ten opzichte van de totale kadastrale oppervlakte : 16,9 %</i>				

Bierbeek	O.C.G. (in ha a)			
	Aantal bedrijven	bewerkt in de gemeente	bewerkt buiten de gemeente	volgens de ligging van de bedrijfzetel
<i>Bedrijven met hun bedrijfzetel in de beschouwde gemeente</i>	109	1427 14	364 40	1791 54
<i>waarvan :</i>				
- bedrijven met hun totale O.C.G. in de gemeente	51	488 87		488 87
- bedrijven met hun O.C.G. gedeeltelijk in andere gemeente(n)	55	938 27	344 33	1282 60
- bedrijven met hun O.C.G. volledig in andere gemeente(n)	2		20 07	20 07
- bedrijven zonder O.C.G.	1			
<i>Bedrijf met hun bedrijfzetel buiten de beschouwde gemeente en met hun O.C.G. gedeeltelijk of volledig in de beschouwde gemeente</i>	66	413 23		
Bedrijven die landbouwgronden bewerken in de beschouwde gemeente	172	1840 37		
<i>Totale kadastrale oppervlakte van de gemeente : 3973 45 ha a</i>				
<i>Werkelijk bewerkte O.C.G. in de gemeente ten opzichte van de totale kadastrale oppervlakte : 46,3 %</i>				

Bièvre	O.C.G. (in ha a)			
	Aantal bedrijven	bewerkt in de gemeente	bewerkt buiten de gemeente	volgens de ligging van de bedrijfzetel
<i>Bedrijven met hun bedrijfzetel in de beschouwde gemeente</i>	117	2208 07	71 20	2279 27
<i>waarvan :</i>				
- bedrijven met hun totale O.C.G. in de gemeente	102	1914 30		1914 30
- bedrijven met hun O.C.G. gedeeltelijk in andere gemeente(n)	13	293 77	71 20	364 97
- bedrijven met hun O.C.G. volledig in andere gemeente(n)	0		0 00	0 00
- bedrijven zonder O.C.G.	2			
<i>Bedrijf met hun bedrijfzetel buiten de beschouwde gemeente en met hun O.C.G. gedeeltelijk of volledig in de beschouwde gemeente</i>	23	121 37		
Bedrijven die landbouwgronden bewerken in de beschouwde gemeente	138	2329 44		
<i>Totale kadastrale oppervlakte van de gemeente : 10958 95 ha a</i>				
<i>Werkelijk bewerkte O.C.G. in de gemeente ten opzichte van de totale kadastrale oppervlakte : 21,3 %</i>				

Bilzen	O.C.G. (in ha a)			
	Aantal bedrijven	bewerkt in de gemeente	bewerkt buiten de gemeente	volgens de ligging van de bedrijfzetel
<i>Bedrijven met hun bedrijfzetel in de beschouwde gemeente</i>	300	2649 57	471 67	3121 24
<i>waarvan :</i>				
- bedrijven met hun totale O.C.G. in de gemeente	207	1540 79		1540 79
- bedrijven met hun O.C.G. gedeeltelijk in andere gemeente(n)	92	1108 78	471 67	1580 45
- bedrijven met hun O.C.G. volledig in andere gemeente(n)	0		0 00	0 00
- bedrijven zonder O.C.G.	1			
<i>Bedrijf met hun bedrijfzetel buiten de beschouwde gemeente en met hun O.C.G. gedeeltelijk of volledig in de beschouwde gemeente</i>	57	222 39		
Bedrijven die landbouwgronden bewerken in de beschouwde gemeente	356	2871 96		
<i>Totale kadastrale oppervlakte van de gemeente : 7589 53 ha a</i>				
<i>Werkelijk bewerkte O.C.G. in de gemeente ten opzichte van de totale kadastrale oppervlakte : 37,8 %</i>				

Binche	O.C.G. (in ha a)			
	Aantal bedrijven	bewerkt in de gemeente	bewerkt buiten de gemeente	volgens de ligging van de bedrijfzetel
<i>Bedrijven met hun bedrijfzetel in de beschouwde gemeente</i>	104	2773 18	723 32	3496 50
<i>waarvan :</i>				
- bedrijven met hun totale O.C.G. in de gemeente	63	1018 45		1018 45
- bedrijven met hun O.C.G. gedeeltelijk in andere gemeente(n)	39	1754 73	671 78	2426 51
- bedrijven met hun O.C.G. volledig in andere gemeente(n)	2		51 54	51 54
- bedrijven zonder O.C.G.	0			
<i>Bedrijf met hun bedrijfzetel buiten de beschouwde gemeente en met hun O.C.G. gedeeltelijk of volledig in de beschouwde gemeente</i>	75	782 46		
Bedrijven die landbouwgronden bewerken in de beschouwde gemeente	177	3555 64		
<i>Totale kadastrale oppervlakte van de gemeente : 6066 03 ha a</i>				
<i>Werkelijk bewerkte O.C.G. in de gemeente ten opzichte van de totale kadastrale oppervlakte : 58,6 %</i>				

Bitsingen

O.C.G. (in ha a)

	Aantal bedrijven	bewerkt in de gemeente	bewerkt buiten de gemeente	volgens de ligging van de bedrijfzetel
<i>Bedrijven met hun bedrijfzetel in de beschouwde gemeente</i>	76	1691 51	371 79	2063 30
<i>waarvan :</i>				
- bedrijven met hun totale O.C.G. in de gemeente	42	776 06		776 06
- bedrijven met hun O.C.G. gedeeltelijk in andere gemeente(n)	31	915 45	321 59	1237 04
- bedrijven met hun O.C.G. volledig in andere gemeente(n)	2		50 20	50 20
- bedrijven zonder O.C.G.	1			
<i>Bedrijf met hun bedrijfzetel buiten de beschouwde gemeente en met hun O.C.G. gedeeltelijk of volledig in de beschouwde gemeente</i>	81	463 04		
Bedrijven die landbouwgronden bewerken in de beschouwde gemeente	154	2154 55		

Totale kadastrale oppervlakte van de gemeente : 3817 22 ha a

Werkelijk bewerkte O.C.G. in de gemeente ten opzichte van de totale kadastrale oppervlakte : 56,4 %

Blankenberge

O.C.G. (in ha a)

	Aantal bedrijven	bewerkt in de gemeente	bewerkt buiten de gemeente	volgens de ligging van de bedrijfzetel
<i>Bedrijven met hun bedrijfzetel in de beschouwde gemeente</i>	47	606 29	155 15	761 44
<i>waarvan :</i>				
- bedrijven met hun totale O.C.G. in de gemeente	22	144 56		144 56
- bedrijven met hun O.C.G. gedeeltelijk in andere gemeente(n)	24	461 73	151 15	612 88
- bedrijven met hun O.C.G. volledig in andere gemeente(n)	1		4 00	4 00
- bedrijven zonder O.C.G.	0			
<i>Bedrijf met hun bedrijfzetel buiten de beschouwde gemeente en met hun O.C.G. gedeeltelijk of volledig in de beschouwde gemeente</i>	76	391 94		
Bedrijven die landbouwgronden bewerken in de beschouwde gemeente	122	998 23		

Totale kadastrale oppervlakte van de gemeente : 1741 12 ha a

Werkelijk bewerkte O.C.G. in de gemeente ten opzichte van de totale kadastrale oppervlakte : 57,3 %

Blégnny	O.C.G. (in ha a)			
	Aantal bedrijven	bewerkt in de gemeente	bewerkt buiten de gemeente	volgens de ligging van de bedrijfzetel
<i>Bedrijven met hun bedrijfzetel in de beschouwde gemeente</i>	94	971 95	146 50	1118 45
<i>waarvan :</i>				
- bedrijven met hun totale O.C.G. in de gemeente	71	595 42		595 42
- bedrijven met hun O.C.G. gedeeltelijk in andere gemeente(n)	19	376 53	146 50	523 03
- bedrijven met hun O.C.G. volledig in andere gemeente(n)	0		0 00	0 00
- bedrijven zonder O.C.G.	4			
<i>Bedrijf met hun bedrijfzetel buiten de beschouwde gemeente en met hun O.C.G. gedeeltelijk of volledig in de beschouwde gemeente</i>	36	268 18		
Bedrijven die landbouwgronden bewerken in de beschouwde gemeente	126	1240 13		
<i>Totale kadastrale oppervlakte van de gemeente : 2607 06 ha a</i>				
<i>Werkelijk bewerkte O.C.G. in de gemeente ten opzichte van de totale kadastrale oppervlakte : 47,6 %</i>				

Bocholt	O.C.G. (in ha a)			
	Aantal bedrijven	bewerkt in de gemeente	bewerkt buiten de gemeente	volgens de ligging van de bedrijfzetel
<i>Bedrijven met hun bedrijfzetel in de beschouwde gemeente</i>	190	2366 10	867 44	3233 54
<i>waarvan :</i>				
- bedrijven met hun totale O.C.G. in de gemeente	96	989 52		989 52
- bedrijven met hun O.C.G. gedeeltelijk in andere gemeente(n)	70	1376 58	862 99	2239 57
- bedrijven met hun O.C.G. volledig in andere gemeente(n)	2		4 45	4 45
- bedrijven zonder O.C.G.	22			
<i>Bedrijf met hun bedrijfzetel buiten de beschouwde gemeente en met hun O.C.G. gedeeltelijk of volledig in de beschouwde gemeente</i>	69	458 91		
Bedrijven die landbouwgronden bewerken in de beschouwde gemeente	235	2825 01		
<i>Totale kadastrale oppervlakte van de gemeente : 5934 24 ha a</i>				
<i>Werkelijk bewerkte O.C.G. in de gemeente ten opzichte van de totale kadastrale oppervlakte : 47,6 %</i>				

Boechout	O.C.G. (in ha a)			
	Aantal bedrijven	bewerkt in de gemeente	bewerkt buiten de gemeente	volgens de ligging van de bedrijfzetel
<i>Bedrijven met hun bedrijfzetel in de beschouwde gemeente</i>	155	628 99	105 00	733 99
<i>waarvan :</i>				
- bedrijven met hun totale O.C.G. in de gemeente	125	368 04		368 04
- bedrijven met hun O.C.G. gedeeltelijk in andere gemeente(n)	28	260 95	103 00	363 95
- bedrijven met hun O.C.G. volledig in andere gemeente(n)	1		2 00	2 00
- bedrijven zonder O.C.G.	1			
<i>Bedrijf met hun bedrijfzetel buiten de beschouwde gemeente en met hun O.C.G. gedeeltelijk of volledig in de beschouwde gemeente</i>	40	226 48		
Bedrijven die landbouwgronden bewerken in de beschouwde gemeente	193	855 47		
<i>Totale kadastrale oppervlakte van de gemeente : 2065 51 ha a</i>				
<i>Werkelijk bewerkte O.C.G. in de gemeente ten opzichte van de totale kadastrale oppervlakte : 41,4 %</i>				

Bonheiden	O.C.G. (in ha a)			
	Aantal bedrijven	bewerkt in de gemeente	bewerkt buiten de gemeente	volgens de ligging van de bedrijfzetel
<i>Bedrijven met hun bedrijfzetel in de beschouwde gemeente</i>	77	303 03	39 88	342 91
<i>waarvan :</i>				
- bedrijven met hun totale O.C.G. in de gemeente	71	276 11		276 11
- bedrijven met hun O.C.G. gedeeltelijk in andere gemeente(n)	4	26 92	39 88	66 80
- bedrijven met hun O.C.G. volledig in andere gemeente(n)	0		0 00	0 00
- bedrijven zonder O.C.G.	2			
<i>Bedrijf met hun bedrijfzetel buiten de beschouwde gemeente en met hun O.C.G. gedeeltelijk of volledig in de beschouwde gemeente</i>	13	67 70		
Bedrijven die landbouwgronden bewerken in de beschouwde gemeente	88	370 73		
<i>Totale kadastrale oppervlakte van de gemeente : 2926 59 ha a</i>				
<i>Werkelijk bewerkte O.C.G. in de gemeente ten opzichte van de totale kadastrale oppervlakte : 12,7 %</i>				

Boom	O.C.G. (in ha a)			
	Aantal bedrijven	bewerkt in de gemeente	bewerkt buiten de gemeente	volgens de ligging van de bedrijfzetel
<i>Bedrijven met hun bedrijfzetel in de beschouwde gemeente</i>	4	19 95	26 42	46 37
<i>waarvan :</i>				
- bedrijven met hun totale O.C.G. in de gemeente	2	8 60		8 60
- bedrijven met hun O.C.G. gedeeltelijk in andere gemeente(n)	2	11 35	26 42	37 77
- bedrijven met hun O.C.G. volledig in andere gemeente(n)	0		0 00	0 00
- bedrijven zonder O.C.G.	0			
<i>Bedrijf met hun bedrijfzetel buiten de beschouwde gemeente en met hun O.C.G. gedeeltelijk of volledig in de beschouwde gemeente</i>	2	10 02		
Bedrijven die landbouwgronden bewerken in de beschouwde gemeente	6	29 97		
<i>Totale kadastrale oppervlakte van de gemeente : 736 54 ha a</i>				
<i>Werkelijk bewerkte O.C.G. in de gemeente ten opzichte van de totale kadastrale oppervlakte : 4,1 %</i>				

Boortmeerbeek	O.C.G. (in ha a)			
	Aantal bedrijven	bewerkt in de gemeente	bewerkt buiten de gemeente	volgens de ligging van de bedrijfzetel
<i>Bedrijven met hun bedrijfzetel in de beschouwde gemeente</i>	46	350 23	99 63	449 86
<i>waarvan :</i>				
- bedrijven met hun totale O.C.G. in de gemeente	34	211 54		211 54
- bedrijven met hun O.C.G. gedeeltelijk in andere gemeente(n)	11	138 69	95 63	234 32
- bedrijven met hun O.C.G. volledig in andere gemeente(n)	1		4 00	4 00
- bedrijven zonder O.C.G.	0			
<i>Bedrijf met hun bedrijfzetel buiten de beschouwde gemeente en met hun O.C.G. gedeeltelijk of volledig in de beschouwde gemeente</i>	19	49 36		
Bedrijven die landbouwgronden bewerken in de beschouwde gemeente	64	399 59		
<i>Totale kadastrale oppervlakte van de gemeente : 1863 67 ha a</i>				
<i>Werkelijk bewerkte O.C.G. in de gemeente ten opzichte van de totale kadastrale oppervlakte : 21,4 %</i>				

Borgloon	O.C.G. (in ha a)			
	Aantal bedrijven	bewerkt in de gemeente	bewerkt buiten de gemeente	volgens de ligging van de bedrijfzetel
<i>Bedrijven met hun bedrijfzetel in de beschouwde gemeente</i>	335	2576 84	681 96	3258 80
<i>waarvan :</i>				
- bedrijven met hun totale O.C.G. in de gemeente	229	1115 44		1115 44
- bedrijven met hun O.C.G. gedeeltelijk in andere gemeente(n)	94	1461 40	614 24	2075 64
- bedrijven met hun O.C.G. volledig in andere gemeente(n)	7		67 72	67 72
- bedrijven zonder O.C.G.	5			
<i>Bedrijf met hun bedrijfzetel buiten de beschouwde gemeente en met hun O.C.G. gedeeltelijk of volledig in de beschouwde gemeente</i>	100	395 18		
Bedrijven die landbouwgronden bewerken in de beschouwde gemeente	423	2972 02		
<i>Totale kadastrale oppervlakte van de gemeente : 5112 28 ha a</i>				
<i>Werkelijk bewerkte O.C.G. in de gemeente ten opzichte van de totale kadastrale oppervlakte : 58,1 %</i>				

Borgworm	O.C.G. (in ha a)			
	Aantal bedrijven	bewerkt in de gemeente	bewerkt buiten de gemeente	volgens de ligging van de bedrijfzetel
<i>Bedrijven met hun bedrijfzetel in de beschouwde gemeente</i>	64	1461 58	436 25	1897 83
<i>waarvan :</i>				
- bedrijven met hun totale O.C.G. in de gemeente	23	537 80		537 80
- bedrijven met hun O.C.G. gedeeltelijk in andere gemeente(n)	35	923 78	385 57	1309 35
- bedrijven met hun O.C.G. volledig in andere gemeente(n)	5		50 68	50 68
- bedrijven zonder O.C.G.	1			
<i>Bedrijf met hun bedrijfzetel buiten de beschouwde gemeente en met hun O.C.G. gedeeltelijk of volledig in de beschouwde gemeente</i>	49	750 22		
Bedrijven die landbouwgronden bewerken in de beschouwde gemeente	107	2211 80		
<i>Totale kadastrale oppervlakte van de gemeente : 3104 33 ha a</i>				
<i>Werkelijk bewerkte O.C.G. in de gemeente ten opzichte van de totale kadastrale oppervlakte : 71,2 %</i>				

Bornem	O.C.G. (in ha a)			
	Aantal bedrijven	bewerkt in de gemeente	bewerkt buiten de gemeente	volgens de ligging van de bedrijfzetel
<i>Bedrijven met hun bedrijfzetel in de beschouwde gemeente</i>	131	846 67	83 13	929 80
<i>waarvan :</i>				
- bedrijven met hun totale O.C.G. in de gemeente	108	566 14		566 14
- bedrijven met hun O.C.G. gedeeltelijk in andere gemeente(n)	21	280 53	79 96	360 49
- bedrijven met hun O.C.G. volledig in andere gemeente(n)	1		3 17	3 17
- bedrijven zonder O.C.G.	1			
<i>Bedrijf met hun bedrijfzetel buiten de beschouwde gemeente en met hun O.C.G. gedeeltelijk of volledig in de beschouwde gemeente</i>	20	199 70		
Bedrijven die landbouwgronden bewerken in de beschouwde gemeente	149	1046 37		
<i>Totale kadastrale oppervlakte van de gemeente : 4575 83 ha a</i>				
<i>Werkelijk bewerkte O.C.G. in de gemeente ten opzichte van de totale kadastrale oppervlakte : 22,9 %</i>				

Borsbeek	O.C.G. (in ha a)			
	Aantal bedrijven	bewerkt in de gemeente	bewerkt buiten de gemeente	volgens de ligging van de bedrijfzetel
<i>Bedrijven met hun bedrijfzetel in de beschouwde gemeente</i>	25	38 80	31 94	70 74
<i>waarvan :</i>				
- bedrijven met hun totale O.C.G. in de gemeente	19	15 55		15 55
- bedrijven met hun O.C.G. gedeeltelijk in andere gemeente(n)	5	23 25	30 74	53 99
- bedrijven met hun O.C.G. volledig in andere gemeente(n)	1		1 20	1 20
- bedrijven zonder O.C.G.	0			
<i>Bedrijf met hun bedrijfzetel buiten de beschouwde gemeente en met hun O.C.G. gedeeltelijk of volledig in de beschouwde gemeente</i>	8	34 73		
Bedrijven die landbouwgronden bewerken in de beschouwde gemeente	32	73 53		
<i>Totale kadastrale oppervlakte van de gemeente : 391 87 ha a</i>				
<i>Werkelijk bewerkte O.C.G. in de gemeente ten opzichte van de totale kadastrale oppervlakte : 18,8 %</i>				

Bouillon	O.C.G. (in ha a)			
	Aantal bedrijven	bewerkt in de gemeente	bewerkt buiten de gemeente	volgens de ligging van de bedrijfzetel
<i>Bedrijven met hun bedrijfzetel in de beschouwde gemeente</i>	84	1765 98	92 37	1858 35
<i>waarvan :</i>				
- bedrijven met hun totale O.C.G. in de gemeente	70	1372 35		1372 35
- bedrijven met hun O.C.G. gedeeltelijk in andere gemeente(n)	13	393 63	92 37	486 00
- bedrijven met hun O.C.G. volledig in andere gemeente(n)	0		0 00	0 00
- bedrijven zonder O.C.G.	1			
<i>Bedrijf met hun bedrijfzetel buiten de beschouwde gemeente en met hun O.C.G. gedeeltelijk of volledig in de beschouwde gemeente</i>	25	156 67		
Bedrijven die landbouwgronden bewerken in de beschouwde gemeente	108	1922 65		
<i>Totale kadastrale oppervlakte van de gemeente : 14908 57 ha a</i>				
<i>Werkelijk bewerkte O.C.G. in de gemeente ten opzichte van de totale kadastrale oppervlakte : 12,9 %</i>				

Boussu	O.C.G. (in ha a)			
	Aantal bedrijven	bewerkt in de gemeente	bewerkt buiten de gemeente	volgens de ligging van de bedrijfzetel
<i>Bedrijven met hun bedrijfzetel in de beschouwde gemeente</i>	26	521 76	98 03	619 79
<i>waarvan :</i>				
- bedrijven met hun totale O.C.G. in de gemeente	14	180 77		180 77
- bedrijven met hun O.C.G. gedeeltelijk in andere gemeente(n)	10	340 99	86 70	427 69
- bedrijven met hun O.C.G. volledig in andere gemeente(n)	2		11 33	11 33
- bedrijven zonder O.C.G.	0			
<i>Bedrijf met hun bedrijfzetel buiten de beschouwde gemeente en met hun O.C.G. gedeeltelijk of volledig in de beschouwde gemeente</i>	13	124 55		
Bedrijven die landbouwgronden bewerken in de beschouwde gemeente	37	646 31		
<i>Totale kadastrale oppervlakte van de gemeente : 2001 35 ha a</i>				
<i>Werkelijk bewerkte O.C.G. in de gemeente ten opzichte van de totale kadastrale oppervlakte : 32,3 %</i>				

Boutersem	O.C.G. (in ha a)			
	Aantal bedrijven	bewerkt in de gemeente	bewerkt buiten de gemeente	volgens de ligging van de bedrijfzetel
<i>Bedrijven met hun bedrijfzetel in de beschouwde gemeente</i>	114	1535 79	444 72	1980 51
<i>waarvan :</i>				
- bedrijven met hun totale O.C.G. in de gemeente	59	567 72		567 72
- bedrijven met hun O.C.G. gedeeltelijk in andere gemeente(n)	51	968 07	432 37	1400 44
- bedrijven met hun O.C.G. volledig in andere gemeente(n)	2		12 35	12 35
- bedrijven zonder O.C.G.	2			
<i>Bedrijf met hun bedrijfzetel buiten de beschouwde gemeente en met hun O.C.G. gedeeltelijk of volledig in de beschouwde gemeente</i>	74	352 37		
Bedrijven die landbouwgronden bewerken in de beschouwde gemeente	184	1888 16		
<i>Totale kadastrale oppervlakte van de gemeente : 3075 14 ha a</i>				
<i>Werkelijk bewerkte O.C.G. in de gemeente ten opzichte van de totale kadastrale oppervlakte : 61,4 %</i>				

Braives	O.C.G. (in ha a)			
	Aantal bedrijven	bewerkt in de gemeente	bewerkt buiten de gemeente	volgens de ligging van de bedrijfzetel
<i>Bedrijven met hun bedrijfzetel in de beschouwde gemeente</i>	76	2861 31	364 48	3225 79
<i>waarvan :</i>				
- bedrijven met hun totale O.C.G. in de gemeente	39	962 45		962 45
- bedrijven met hun O.C.G. gedeeltelijk in andere gemeente(n)	37	1898 86	364 48	2263 34
- bedrijven met hun O.C.G. volledig in andere gemeente(n)	0		0 00	0 00
- bedrijven zonder O.C.G.	0			
<i>Bedrijf met hun bedrijfzetel buiten de beschouwde gemeente en met hun O.C.G. gedeeltelijk of volledig in de beschouwde gemeente</i>	63	486 94		
Bedrijven die landbouwgronden bewerken in de beschouwde gemeente	139	3348 25		
<i>Totale kadastrale oppervlakte van de gemeente : 4398 95 ha a</i>				
<i>Werkelijk bewerkte O.C.G. in de gemeente ten opzichte van de totale kadastrale oppervlakte : 76,1 %</i>				

Brakel	O.C.G. (in ha a)			
	Aantal bedrijven	bewerkt in de gemeente	bewerkt buiten de gemeente	volgens de ligging van de bedrijfzetel
<i>Bedrijven met hun bedrijfzetel in de beschouwde gemeente</i>	208	2570 00	759 44	3329 44
<i>waarvan :</i>				
- bedrijven met hun totale O.C.G. in de gemeente	141	1433 69		1433 69
- bedrijven met hun O.C.G. gedeeltelijk in andere gemeente(n)	64	1136 31	704 69	1841 00
- bedrijven met hun O.C.G. volledig in andere gemeente(n)	3		54 75	54 75
- bedrijven zonder O.C.G.	0			
<i>Bedrijf met hun bedrijfzetel buiten de beschouwde gemeente en met hun O.C.G. gedeeltelijk of volledig in de beschouwde gemeente</i>	81	344 35		
Bedrijven die landbouwgronden bewerken in de beschouwde gemeente	286	2914 35		
<i>Totale kadastrale oppervlakte van de gemeente : 5646 42 ha a</i>				
<i>Werkelijk bewerkte O.C.G. in de gemeente ten opzichte van de totale kadastrale oppervlakte : 51,6 %</i>				

Brasschaat	O.C.G. (in ha a)			
	Aantal bedrijven	bewerkt in de gemeente	bewerkt buiten de gemeente	volgens de ligging van de bedrijfzetel
<i>Bedrijven met hun bedrijfzetel in de beschouwde gemeente</i>	14	69 82	0 00	69 82
<i>waarvan :</i>				
- bedrijven met hun totale O.C.G. in de gemeente	13	69 82		69 82
- bedrijven met hun O.C.G. gedeeltelijk in andere gemeente(n)	0	0 00	0 00	0 00
- bedrijven met hun O.C.G. volledig in andere gemeente(n)	0		0 00	0 00
- bedrijven zonder O.C.G.	1			
<i>Bedrijf met hun bedrijfzetel buiten de beschouwde gemeente en met hun O.C.G. gedeeltelijk of volledig in de beschouwde gemeente</i>	20	180 35		
Bedrijven die landbouwgronden bewerken in de beschouwde gemeente	33	250 17		
<i>Totale kadastrale oppervlakte van de gemeente : 3849 48 ha a</i>				
<i>Werkelijk bewerkte O.C.G. in de gemeente ten opzichte van de totale kadastrale oppervlakte : 6,5 %</i>				

Brecht	O.C.G. (in ha a)			
	Aantal bedrijven	bewerkt in de gemeente	bewerkt buiten de gemeente	volgens de ligging van de bedrijfzetel
<i>Bedrijven met hun bedrijfzetel in de beschouwde gemeente</i>	327	3264 72	732 33	3997 05
<i>waarvan :</i>				
- bedrijven met hun totale O.C.G. in de gemeente	210	1935 69		1935 69
- bedrijven met hun O.C.G. gedeeltelijk in andere gemeente(n)	84	1329 03	627 59	1956 62
- bedrijven met hun O.C.G. volledig in andere gemeente(n)	6		104 74	104 74
- bedrijven zonder O.C.G.	27			
<i>Bedrijf met hun bedrijfzetel buiten de beschouwde gemeente en met hun O.C.G. gedeeltelijk of volledig in de beschouwde gemeente</i>	129	695 75		
Bedrijven die landbouwgronden bewerken in de beschouwde gemeente	423	3960 47		
<i>Totale kadastrale oppervlakte van de gemeente : 9083 85 ha a</i>				
<i>Werkelijk bewerkte O.C.G. in de gemeente ten opzichte van de totale kadastrale oppervlakte : 43,6 %</i>				

Bredene	O.C.G. (in ha a)			
	Aantal bedrijven	bewerkt in de gemeente	bewerkt buiten de gemeente	volgens de ligging van de bedrijfzetel
<i>Bedrijven met hun bedrijfzetel in de beschouwde gemeente</i>	36	417 74	107 97	525 71
<i>waarvan :</i>				
- bedrijven met hun totale O.C.G. in de gemeente	21	139 91		139 91
- bedrijven met hun O.C.G. gedeeltelijk in andere gemeente(n)	15	277 83	107 97	385 80
- bedrijven met hun O.C.G. volledig in andere gemeente(n)	0		0 00	0 00
- bedrijven zonder O.C.G.	0			
<i>Bedrijf met hun bedrijfzetel buiten de beschouwde gemeente en met hun O.C.G. gedeeltelijk of volledig in de beschouwde gemeente</i>	21	115 01		
Bedrijven die landbouwgronden bewerken in de beschouwde gemeente	57	532 75		
<i>Totale kadastrale oppervlakte van de gemeente : 1307 91 ha a</i>				
<i>Werkelijk bewerkte O.C.G. in de gemeente ten opzichte van de totale kadastrale oppervlakte : 40,7 %</i>				

Bree	O.C.G. (in ha a)			
	Aantal bedrijven	bewerkt in de gemeente	bewerkt buiten de gemeente	volgens de ligging van de bedrijfzetel
<i>Bedrijven met hun bedrijfzetel in de beschouwde gemeente</i>	222	2994 64	764 83	3759 47
<i>waarvan :</i>				
- bedrijven met hun totale O.C.G. in de gemeente	123	1548 48		1548 48
- bedrijven met hun O.C.G. gedeeltelijk in andere gemeente(n)	69	1446 16	602 51	2048 67
- bedrijven met hun O.C.G. volledig in andere gemeente(n)	6		162 32	162 32
- bedrijven zonder O.C.G.	24			
<i>Bedrijf met hun bedrijfzetel buiten de beschouwde gemeente en met hun O.C.G. gedeeltelijk of volledig in de beschouwde gemeente</i>	97	548 82		
Bedrijven die landbouwgronden bewerken in de beschouwde gemeente	289	3543 46		
<i>Totale kadastrale oppervlakte van de gemeente : 6496 02 ha a</i>				
<i>Werkelijk bewerkte O.C.G. in de gemeente ten opzichte van de totale kadastrale oppervlakte : 54,5 %</i>				

Brugelette	O.C.G. (in ha a)			
	Aantal bedrijven	bewerkt in de gemeente	bewerkt buiten de gemeente	volgens de ligging van de bedrijfzetel
<i>Bedrijven met hun bedrijfzetel in de beschouwde gemeente</i>	45	1609 10	110 46	1719 56
<i>waarvan :</i>				
- bedrijven met hun totale O.C.G. in de gemeente	30	825 58		825 58
- bedrijven met hun O.C.G. gedeeltelijk in andere gemeente(n)	12	783 52	110 46	893 98
- bedrijven met hun O.C.G. volledig in andere gemeente(n)	0		0 00	0 00
- bedrijven zonder O.C.G.	3			
<i>Bedrijf met hun bedrijfzetel buiten de beschouwde gemeente en met hun O.C.G. gedeeltelijk of volledig in de beschouwde gemeente</i>	33	404 33		
Bedrijven die landbouwgronden bewerken in de beschouwde gemeente	75	2013 43		
<i>Totale kadastrale oppervlakte van de gemeente : 2840 29 ha a</i>				
<i>Werkelijk bewerkte O.C.G. in de gemeente ten opzichte van de totale kadastrale oppervlakte : 70,9 %</i>				

Brugge	O.C.G. (in ha a)			
	Aantal bedrijven	bewerkt in de gemeente	bewerkt buiten de gemeente	volgens de ligging van de bedrijfzetel
<i>Bedrijven met hun bedrijfzetel in de beschouwde gemeente</i>	312	3422 52	964 73	4387 25
<i>waarvan :</i>				
- bedrijven met hun totale O.C.G. in de gemeente	191	1683 67		1683 67
- bedrijven met hun O.C.G. gedeeltelijk in andere gemeente(n)	113	1738 85	964 73	2703 58
- bedrijven met hun O.C.G. volledig in andere gemeente(n)	0		0 00	0 00
- bedrijven zonder O.C.G.	8			
<i>Bedrijf met hun bedrijfzetel buiten de beschouwde gemeente en met hun O.C.G. gedeeltelijk of volledig in de beschouwde gemeente</i>	155	851 96		
Bedrijven die landbouwgronden bewerken in de beschouwde gemeente	459	4274 48		
<i>Totale kadastrale oppervlakte van de gemeente : 13840 22 ha a</i>				
<i>Werkelijk bewerkte O.C.G. in de gemeente ten opzichte van de totale kadastrale oppervlakte : 30,9 %</i>				

Brunehaut	O.C.G. (in ha a)			
	Aantal bedrijven	bewerkt in de gemeente	bewerkt buiten de gemeente	volgens de ligging van de bedrijfzetel
<i>Bedrijven met hun bedrijfzetel in de beschouwde gemeente</i>	119	2174 91	175 13	2350 04
<i>waarvan :</i>				
- bedrijven met hun totale O.C.G. in de gemeente	82	1398 75		1398 75
- bedrijven met hun O.C.G. gedeeltelijk in andere gemeente(n)	35	776 16	175 13	951 29
- bedrijven met hun O.C.G. volledig in andere gemeente(n)	0		0 00	0 00
- bedrijven zonder O.C.G.	2			
<i>Bedrijf met hun bedrijfzetel buiten de beschouwde gemeente en met hun O.C.G. gedeeltelijk of volledig in de beschouwde gemeente</i>	37	560 91		
Bedrijven die landbouwgronden bewerken in de beschouwde gemeente	154	2735 82		
<i>Totale kadastrale oppervlakte van de gemeente : 4610 73 ha a</i>				
<i>Werkelijk bewerkte O.C.G. in de gemeente ten opzichte van de totale kadastrale oppervlakte : 59,3 %</i>				

Brussel	O.C.G. (in ha a)			
	Aantal bedrijven	bewerkt in de gemeente	bewerkt buiten de gemeente	volgens de ligging van de bedrijfzetel
<i>Bedrijven met hun bedrijfzetel in de beschouwde gemeente</i>	0	0 00	0 00	0 00
<i>waarvan :</i>				
- bedrijven met hun totale O.C.G. in de gemeente	0	0 00		0 00
- bedrijven met hun O.C.G. gedeeltelijk in andere gemeente(n)	0	0 00	0 00	0 00
- bedrijven met hun O.C.G. volledig in andere gemeente(n)	0		0 00	0 00
- bedrijven zonder O.C.G.	0			
<i>Bedrijf met hun bedrijfzetel buiten de beschouwde gemeente en met hun O.C.G. gedeeltelijk of volledig in de beschouwde gemeente</i>	4	28 20		
Bedrijven die landbouwgronden bewerken in de beschouwde gemeente	4	28 20		
<i>Totale kadastrale oppervlakte van de gemeente : 3260 59 ha a</i>				
<i>Werkelijk bewerkte O.C.G. in de gemeente ten opzichte van de totale kadastrale oppervlakte : 0,9 %</i>				

Buggenhout	O.C.G. (in ha a)			
	Aantal bedrijven	bewerkt in de gemeente	bewerkt buiten de gemeente	volgens de ligging van de bedrijfzetel
<i>Bedrijven met hun bedrijfzetel in de beschouwde gemeente</i>	110	971 31	100 65	1071 96
<i>waarvan :</i>				
- bedrijven met hun totale O.C.G. in de gemeente	93	688 94		688 94
- bedrijven met hun O.C.G. gedeeltelijk in andere gemeente(n)	13	282 37	100 65	383 02
- bedrijven met hun O.C.G. volledig in andere gemeente(n)	0		0 00	0 00
- bedrijven zonder O.C.G.	4			
<i>Bedrijf met hun bedrijfzetel buiten de beschouwde gemeente en met hun O.C.G. gedeeltelijk of volledig in de beschouwde gemeente</i>	46	187 11		
Bedrijven die landbouwgronden bewerken in de beschouwde gemeente	152	1158 42		
<i>Totale kadastrale oppervlakte van de gemeente : 2525 34 ha a</i>				
<i>Werkelijk bewerkte O.C.G. in de gemeente ten opzichte van de totale kadastrale oppervlakte : 45,9 %</i>				

Büllingen	O.C.G. (in ha a)			
	Aantal bedrijven	bewerkt in de gemeente	bewerkt buiten de gemeente	volgens de ligging van de bedrijfzetel
<i>Bedrijven met hun bedrijfzetel in de beschouwde gemeente</i>	347	4604 80	85 77	4690 57
<i>waarvan :</i>				
- bedrijven met hun totale O.C.G. in de gemeente	338	4415 68		4415 68
- bedrijven met hun O.C.G. gedeeltelijk in andere gemeente(n)	8	189 12	70 75	259 87
- bedrijven met hun O.C.G. volledig in andere gemeente(n)	1		15 02	15 02
- bedrijven zonder O.C.G.	0			
<i>Bedrijf met hun bedrijfzetel buiten de beschouwde gemeente en met hun O.C.G. gedeeltelijk of volledig in de beschouwde gemeente</i>	16	59 18		
Bedrijven die landbouwgronden bewerken in de beschouwde gemeente	362	4663 98		
<i>Totale kadastrale oppervlakte van de gemeente : 15048 60 ha a</i>				
<i>Werkelijk bewerkte O.C.G. in de gemeente ten opzichte van de totale kadastrale oppervlakte : 31,0 %</i>				

Burdinne	O.C.G. (in ha a)			
	Aantal bedrijven	bewerkt in de gemeente	bewerkt buiten de gemeente	volgens de ligging van de bedrijfzetel
<i>Bedrijven met hun bedrijfzetel in de beschouwde gemeente</i>	57	1933 94	356 36	2290 30
<i>waarvan :</i>				
- bedrijven met hun totale O.C.G. in de gemeente	24	407 75		407 75
- bedrijven met hun O.C.G. gedeeltelijk in andere gemeente(n)	33	1526 19	356 36	1882 55
- bedrijven met hun O.C.G. volledig in andere gemeente(n)	0		0 00	0 00
- bedrijven zonder O.C.G.	0			
<i>Bedrijf met hun bedrijfzetel buiten de beschouwde gemeente en met hun O.C.G. gedeeltelijk of volledig in de beschouwde gemeente</i>	46	506 54		
Bedrijven die landbouwgronden bewerken in de beschouwde gemeente	103	2440 48		
<i>Totale kadastrale oppervlakte van de gemeente : 3256 99 ha a</i>				
<i>Werkelijk bewerkte O.C.G. in de gemeente ten opzichte van de totale kadastrale oppervlakte : 74,9 %</i>				

Burg-Reuland	O.C.G. (in ha a)			
	Aantal bedrijven	bewerkt in de gemeente	bewerkt buiten de gemeente	volgens de ligging van de bedrijfzetel
<i>Bedrijven met hun bedrijfzetel in de beschouwde gemeente</i>	300	4288 14	213 34	4501 48
<i>waarvan :</i>				
- bedrijven met hun totale O.C.G. in de gemeente	251	3174 65		3174 65
- bedrijven met hun O.C.G. gedeeltelijk in andere gemeente(n)	46	1113 49	211 33	1324 82
- bedrijven met hun O.C.G. volledig in andere gemeente(n)	2		2 01	2 01
- bedrijven zonder O.C.G.	1			
<i>Bedrijf met hun bedrijfzetel buiten de beschouwde gemeente en met hun O.C.G. gedeeltelijk of volledig in de beschouwde gemeente</i>	10	94 76		
Bedrijven die landbouwgronden bewerken in de beschouwde gemeente	307	4382 90		
<i>Totale kadastrale oppervlakte van de gemeente : 10896 00 ha a</i>				
<i>Werkelijk bewerkte O.C.G. in de gemeente ten opzichte van de totale kadastrale oppervlakte : 40,2 %</i>				

Bütgenbach	O.C.G. (in ha a)			
	Aantal bedrijven	bewerkt in de gemeente	bewerkt buiten de gemeente	volgens de ligging van de bedrijfzetel
<i>Bedrijven met hun bedrijfzetel in de beschouwde gemeente</i>	109	2099 43	0 00	2099 43
<i>waarvan :</i>				
- bedrijven met hun totale O.C.G. in de gemeente	108	2099 43		2099 43
- bedrijven met hun O.C.G. gedeeltelijk in andere gemeente(n)	0	0 00	0 00	0 00
- bedrijven met hun O.C.G. volledig in andere gemeente(n)	0		0 00	0 00
- bedrijven zonder O.C.G.	1			
<i>Bedrijf met hun bedrijfzetel buiten de beschouwde gemeente en met hun O.C.G. gedeeltelijk of volledig in de beschouwde gemeente</i>	33	163 31		
Bedrijven die landbouwgronden bewerken in de beschouwde gemeente	141	2262 74		
<i>Totale kadastrale oppervlakte van de gemeente : 9731 38 ha a</i>				
<i>Werkelijk bewerkte O.C.G. in de gemeente ten opzichte van de totale kadastrale oppervlakte : 23,3 %</i>				

Celles	O.C.G. (in ha a)			
	Aantal bedrijven	bewerkt in de gemeente	bewerkt buiten de gemeente	volgens de ligging van de bedrijfzetel
<i>Bedrijven met hun bedrijfzetel in de beschouwde gemeente</i>	182	4714 56	814 42	5528 98
<i>waarvan :</i>				
- bedrijven met hun totale O.C.G. in de gemeente	101	2431 58		2431 58
- bedrijven met hun O.C.G. gedeeltelijk in andere gemeente(n)	76	2282 98	798 08	3081 06
- bedrijven met hun O.C.G. volledig in andere gemeente(n)	2		16 34	16 34
- bedrijven zonder O.C.G.	3			
<i>Bedrijf met hun bedrijfzetel buiten de beschouwde gemeente en met hun O.C.G. gedeeltelijk of volledig in de beschouwde gemeente</i>	89	871 76		
Bedrijven die landbouwgronden bewerken in de beschouwde gemeente	266	5586 32		
<i>Totale kadastrale oppervlakte van de gemeente : 6713 51 ha a</i>				
<i>Werkelijk bewerkte O.C.G. in de gemeente ten opzichte van de totale kadastrale oppervlakte : 83,2 %</i>				

Cerfontaine	O.C.G. (in ha a)			
	Aantal bedrijven	bewerkt in de gemeente	bewerkt buiten de gemeente	volgens de ligging van de bedrijfzetel
<i>Bedrijven met hun bedrijfzetel in de beschouwde gemeente</i>	117	3090 98	494 32	3585 30
<i>waarvan :</i>				
- bedrijven met hun totale O.C.G. in de gemeente	89	1783 74		1783 74
- bedrijven met hun O.C.G. gedeeltelijk in andere gemeente(n)	27	1307 24	494 32	1801 56
- bedrijven met hun O.C.G. volledig in andere gemeente(n)	0		0 00	0 00
- bedrijven zonder O.C.G.	1			
<i>Bedrijf met hun bedrijfzetel buiten de beschouwde gemeente en met hun O.C.G. gedeeltelijk of volledig in de beschouwde gemeente</i>	54	457 68		
Bedrijven die landbouwgronden bewerken in de beschouwde gemeente	170	3548 66		
<i>Totale kadastrale oppervlakte van de gemeente : 8345 37 ha a</i>				
<i>Werkelijk bewerkte O.C.G. in de gemeente ten opzichte van de totale kadastrale oppervlakte : 42,5 %</i>				

Chapelle-lez-Herlaimont

O.C.G. (in ha a)

	Aantal bedrijven	bewerkt in de gemeente	bewerkt buiten de gemeente	volgens de ligging van de bedrijfzetel
<i>Bedrijven met hun bedrijfzetel in de beschouwde gemeente</i>	24	633 60	404 41	1038 01
<i>waarvan :</i>				
- bedrijven met hun totale O.C.G. in de gemeente	7	109 32		109 32
- bedrijven met hun O.C.G. gedeeltelijk in andere gemeente(n)	17	524 28	404 41	928 69
- bedrijven met hun O.C.G. volledig in andere gemeente(n)	0		0 00	0 00
- bedrijven zonder O.C.G.	0			
<i>Bedrijf met hun bedrijfzetel buiten de beschouwde gemeente en met hun O.C.G. gedeeltelijk of volledig in de beschouwde gemeente</i>	21	199 90		
Bedrijven die landbouwgronden bewerken in de beschouwde gemeente	45	833 50		

Totale kadastrale oppervlakte van de gemeente : 1809 66 ha a

Werkelijk bewerkte O.C.G. in de gemeente ten opzichte van de totale kadastrale oppervlakte : 46,1 %

Charleroi

O.C.G. (in ha a)

	Aantal bedrijven	bewerkt in de gemeente	bewerkt buiten de gemeente	volgens de ligging van de bedrijfzetel
<i>Bedrijven met hun bedrijfzetel in de beschouwde gemeente</i>	53	592 84	192 42	785 26
<i>waarvan :</i>				
- bedrijven met hun totale O.C.G. in de gemeente	41	337 77		337 77
- bedrijven met hun O.C.G. gedeeltelijk in andere gemeente(n)	12	255 07	192 42	447 49
- bedrijven met hun O.C.G. volledig in andere gemeente(n)	0		0 00	0 00
- bedrijven zonder O.C.G.	0			
<i>Bedrijf met hun bedrijfzetel buiten de beschouwde gemeente en met hun O.C.G. gedeeltelijk of volledig in de beschouwde gemeente</i>	31	313 31		
Bedrijven die landbouwgronden bewerken in de beschouwde gemeente	84	906 15		

Totale kadastrale oppervlakte van de gemeente : 10207 74 ha a

Werkelijk bewerkte O.C.G. in de gemeente ten opzichte van de totale kadastrale oppervlakte : 8,9 %

Chastre	O.C.G. (in ha a)			
	Aantal bedrijven	bewerkt in de gemeente	bewerkt buiten de gemeente	volgens de ligging van de bedrijfzetel
<i>Bedrijven met hun bedrijfzetel in de beschouwde gemeente</i>	58	2014 94	330 98	2345 92
<i>waarvan :</i>				
- bedrijven met hun totale O.C.G. in de gemeente	30	1167 79		1167 79
- bedrijven met hun O.C.G. gedeeltelijk in andere gemeente(n)	26	847 15	330 98	1178 13
- bedrijven met hun O.C.G. volledig in andere gemeente(n)	0		0 00	0 00
- bedrijven zonder O.C.G.	2			
<i>Bedrijf met hun bedrijfzetel buiten de beschouwde gemeente en met hun O.C.G. gedeeltelijk of volledig in de beschouwde gemeente</i>	30	565 57		
Bedrijven die landbouwgronden bewerken in de beschouwde gemeente	86	2580 51		
<i>Totale kadastrale oppervlakte van de gemeente : 3127 30 ha a</i>				
<i>Werkelijk bewerkte O.C.G. in de gemeente ten opzichte van de totale kadastrale oppervlakte : 82,5 %</i>				

Châtelet	O.C.G. (in ha a)			
	Aantal bedrijven	bewerkt in de gemeente	bewerkt buiten de gemeente	volgens de ligging van de bedrijfzetel
<i>Bedrijven met hun bedrijfzetel in de beschouwde gemeente</i>	28	504 98	158 07	663 05
<i>waarvan :</i>				
- bedrijven met hun totale O.C.G. in de gemeente	26	308 40		308 40
- bedrijven met hun O.C.G. gedeeltelijk in andere gemeente(n)	2	196 58	158 07	354 65
- bedrijven met hun O.C.G. volledig in andere gemeente(n)	0		0 00	0 00
- bedrijven zonder O.C.G.	0			
<i>Bedrijf met hun bedrijfzetel buiten de beschouwde gemeente en met hun O.C.G. gedeeltelijk of volledig in de beschouwde gemeente</i>	17	158 39		
Bedrijven die landbouwgronden bewerken in de beschouwde gemeente	45	663 37		
<i>Totale kadastrale oppervlakte van de gemeente : 2703 12 ha a</i>				
<i>Werkelijk bewerkte O.C.G. in de gemeente ten opzichte van de totale kadastrale oppervlakte : 24,5 %</i>				

Chaudfontaine	O.C.G. (in ha a)			
	Aantal bedrijven	bewerkt in de gemeente	bewerkt buiten de gemeente	volgens de ligging van de bedrijfzetel
<i>Bedrijven met hun bedrijfzetel in de beschouwde gemeente</i>	20	342 59	115 30	457 89
<i>waarvan :</i>				
- bedrijven met hun totale O.C.G. in de gemeente	11	186 99		186 99
- bedrijven met hun O.C.G. gedeeltelijk in andere gemeente(n)	8	155 60	102 80	258 40
- bedrijven met hun O.C.G. volledig in andere gemeente(n)	1		12 50	12 50
- bedrijven zonder O.C.G.	0			
<i>Bedrijf met hun bedrijfzetel buiten de beschouwde gemeente en met hun O.C.G. gedeeltelijk of volledig in de beschouwde gemeente</i>	8	75 97		
Bedrijven die landbouwgronden bewerken in de beschouwde gemeente	27	418 56		
<i>Totale kadastrale oppervlakte van de gemeente : 2551 61 ha a</i>				
<i>Werkelijk bewerkte O.C.G. in de gemeente ten opzichte van de totale kadastrale oppervlakte : 16,4 %</i>				

Chaumont-Gistoux	O.C.G. (in ha a)			
	Aantal bedrijven	bewerkt in de gemeente	bewerkt buiten de gemeente	volgens de ligging van de bedrijfzetel
<i>Bedrijven met hun bedrijfzetel in de beschouwde gemeente</i>	90	2343 07	597 49	2940 56
<i>waarvan :</i>				
- bedrijven met hun totale O.C.G. in de gemeente	46	954 89		954 89
- bedrijven met hun O.C.G. gedeeltelijk in andere gemeente(n)	41	1388 18	597 49	1985 67
- bedrijven met hun O.C.G. volledig in andere gemeente(n)	0		0 00	0 00
- bedrijven zonder O.C.G.	3			
<i>Bedrijf met hun bedrijfzetel buiten de beschouwde gemeente en met hun O.C.G. gedeeltelijk of volledig in de beschouwde gemeente</i>	49	399 15		
Bedrijven die landbouwgronden bewerken in de beschouwde gemeente	136	2742 22		
<i>Totale kadastrale oppervlakte van de gemeente : 4808 59 ha a</i>				
<i>Werkelijk bewerkte O.C.G. in de gemeente ten opzichte van de totale kadastrale oppervlakte : 57,0 %</i>				

Chièvres	O.C.G. (in ha a)			
	Aantal bedrijven	bewerkt in de gemeente	bewerkt buiten de gemeente	volgens de ligging van de bedrijfzetel
<i>Bedrijven met hun bedrijfzetel in de beschouwde gemeente</i>	111	2995 73	139 12	3134 85
<i>waarvan :</i>				
- bedrijven met hun totale O.C.G. in de gemeente	85	2148 95		2148 95
- bedrijven met hun O.C.G. gedeeltelijk in andere gemeente(n)	23	846 78	139 12	985 90
- bedrijven met hun O.C.G. volledig in andere gemeente(n)	0		0 00	0 00
- bedrijven zonder O.C.G.	3			
<i>Bedrijf met hun bedrijfzetel buiten de beschouwde gemeente en met hun O.C.G. gedeeltelijk of volledig in de beschouwde gemeente</i>	72	742 04		
Bedrijven die landbouwgronden bewerken in de beschouwde gemeente	180	3737 77		
<i>Totale kadastrale oppervlakte van de gemeente : 4691 43 ha a</i>				
<i>Werkelijk bewerkte O.C.G. in de gemeente ten opzichte van de totale kadastrale oppervlakte : 79,7 %</i>				

Chimay	O.C.G. (in ha a)			
	Aantal bedrijven	bewerkt in de gemeente	bewerkt buiten de gemeente	volgens de ligging van de bedrijfzetel
<i>Bedrijven met hun bedrijfzetel in de beschouwde gemeente</i>	234	6710 67	626 79	7337 46
<i>waarvan :</i>				
- bedrijven met hun totale O.C.G. in de gemeente	170	4313 74		4313 74
- bedrijven met hun O.C.G. gedeeltelijk in andere gemeente(n)	62	2396 93	626 79	3023 72
- bedrijven met hun O.C.G. volledig in andere gemeente(n)	0		0 00	0 00
- bedrijven zonder O.C.G.	2			
<i>Bedrijf met hun bedrijfzetel buiten de beschouwde gemeente en met hun O.C.G. gedeeltelijk of volledig in de beschouwde gemeente</i>	60	563 19		
Bedrijven die landbouwgronden bewerken in de beschouwde gemeente	292	7273 86		
<i>Totale kadastrale oppervlakte van de gemeente : 19710 32 ha a</i>				
<i>Werkelijk bewerkte O.C.G. in de gemeente ten opzichte van de totale kadastrale oppervlakte : 36,9 %</i>				

Chiny	O.C.G. (in ha a)			
	Aantal bedrijven	bewerkt in de gemeente	bewerkt buiten de gemeente	volgens de ligging van de bedrijfzetel
<i>Bedrijven met hun bedrijfzetel in de beschouwde gemeente</i>	118	2315 29	175 52	2490 81
<i>waarvan :</i>				
- bedrijven met hun totale O.C.G. in de gemeente	100	1832 40		1832 40
- bedrijven met hun O.C.G. gedeeltelijk in andere gemeente(n)	18	482 89	175 52	658 41
- bedrijven met hun O.C.G. volledig in andere gemeente(n)	0		0 00	0 00
- bedrijven zonder O.C.G.	0			
<i>Bedrijf met hun bedrijfzetel buiten de beschouwde gemeente en met hun O.C.G. gedeeltelijk of volledig in de beschouwde gemeente</i>	27	240 13		
Bedrijven die landbouwgronden bewerken in de beschouwde gemeente	145	2555 42		
<i>Totale kadastrale oppervlakte van de gemeente : 11369 29 ha a</i>				
<i>Werkelijk bewerkte O.C.G. in de gemeente ten opzichte van de totale kadastrale oppervlakte : 22,5 %</i>				

Ciney	O.C.G. (in ha a)			
	Aantal bedrijven	bewerkt in de gemeente	bewerkt buiten de gemeente	volgens de ligging van de bedrijfzetel
<i>Bedrijven met hun bedrijfzetel in de beschouwde gemeente</i>	228	6873 04	934 34	7807 38
<i>waarvan :</i>				
- bedrijven met hun totale O.C.G. in de gemeente	159	4563 11		4563 11
- bedrijven met hun O.C.G. gedeeltelijk in andere gemeente(n)	52	2309 93	684 20	2994 13
- bedrijven met hun O.C.G. volledig in andere gemeente(n)	6		250 14	250 14
- bedrijven zonder O.C.G.	11			
<i>Bedrijf met hun bedrijfzetel buiten de beschouwde gemeente en met hun O.C.G. gedeeltelijk of volledig in de beschouwde gemeente</i>	52	598 35		
Bedrijven die landbouwgronden bewerken in de beschouwde gemeente	263	7471 39		
<i>Totale kadastrale oppervlakte van de gemeente : 14756 03 ha a</i>				
<i>Werkelijk bewerkte O.C.G. in de gemeente ten opzichte van de totale kadastrale oppervlakte : 50,6 %</i>				

Clavier	O.C.G. (in ha a)			
	Aantal bedrijven	bewerkt in de gemeente	bewerkt buiten de gemeente	volgens de ligging van de bedrijfzetel
<i>Bedrijven met hun bedrijfzetel in de beschouwde gemeente</i>	120	4710 91	323 85	5034 76
<i>waarvan :</i>				
- bedrijven met hun totale O.C.G. in de gemeente	88	3395 89		3395 89
- bedrijven met hun O.C.G. gedeeltelijk in andere gemeente(n)	30	1315 02	323 85	1638 87
- bedrijven met hun O.C.G. volledig in andere gemeente(n)	0		0 00	0 00
- bedrijven zonder O.C.G.	2			
<i>Bedrijf met hun bedrijfzetel buiten de beschouwde gemeente en met hun O.C.G. gedeeltelijk of volledig in de beschouwde gemeente</i>	56	683 84		
Bedrijven die landbouwgronden bewerken in de beschouwde gemeente	174	5394 75		
<i>Totale kadastrale oppervlakte van de gemeente : 7912 20 ha a</i>				
<i>Werkelijk bewerkte O.C.G. in de gemeente ten opzichte van de totale kadastrale oppervlakte : 68,2 %</i>				

Colfontaine	O.C.G. (in ha a)			
	Aantal bedrijven	bewerkt in de gemeente	bewerkt buiten de gemeente	volgens de ligging van de bedrijfzetel
<i>Bedrijven met hun bedrijfzetel in de beschouwde gemeente</i>	8	137 98	116 66	254 64
<i>waarvan :</i>				
- bedrijven met hun totale O.C.G. in de gemeente	3	2 04		2 04
- bedrijven met hun O.C.G. gedeeltelijk in andere gemeente(n)	5	135 94	116 66	252 60
- bedrijven met hun O.C.G. volledig in andere gemeente(n)	0		0 00	0 00
- bedrijven zonder O.C.G.	0			
<i>Bedrijf met hun bedrijfzetel buiten de beschouwde gemeente en met hun O.C.G. gedeeltelijk of volledig in de beschouwde gemeente</i>	8	146 19		
Bedrijven die landbouwgronden bewerken in de beschouwde gemeente	16	284 17		
<i>Totale kadastrale oppervlakte van de gemeente : 1361 60 ha a</i>				
<i>Werkelijk bewerkte O.C.G. in de gemeente ten opzichte van de totale kadastrale oppervlakte : 20,9 %</i>				

Comblain-au-Pont

O.C.G. (in ha a)

	Aantal bedrijven	bewerkt in de gemeente	bewerkt buiten de gemeente	volgens de ligging van de bedrijfzetel
<i>Bedrijven met hun bedrijfzetel in de beschouwde gemeente</i>	50	972 54	132 79	1105 33
<i>waarvan :</i>				
- bedrijven met hun totale O.C.G. in de gemeente	36	463 60		463 60
- bedrijven met hun O.C.G. gedeeltelijk in andere gemeente(n)	9	508 94	54 16	563 10
- bedrijven met hun O.C.G. volledig in andere gemeente(n)	4		78 63	78 63
- bedrijven zonder O.C.G.	1			
<i>Bedrijf met hun bedrijfzetel buiten de beschouwde gemeente en met hun O.C.G. gedeeltelijk of volledig in de beschouwde gemeente</i>	8	53 20		
Bedrijven die landbouwgronden bewerken in de beschouwde gemeente	53	1025 74		

Totale kadastrale oppervlakte van de gemeente : 2267 77 ha a

Werkelijk bewerkte O.C.G. in de gemeente ten opzichte van de totale kadastrale oppervlakte : 45,2 %

Courcelles

O.C.G. (in ha a)

	Aantal bedrijven	bewerkt in de gemeente	bewerkt buiten de gemeente	volgens de ligging van de bedrijfzetel
<i>Bedrijven met hun bedrijfzetel in de beschouwde gemeente</i>	74	1844 98	468 39	2313 37
<i>waarvan :</i>				
- bedrijven met hun totale O.C.G. in de gemeente	43	760 61		760 61
- bedrijven met hun O.C.G. gedeeltelijk in andere gemeente(n)	31	1084 37	468 39	1552 76
- bedrijven met hun O.C.G. volledig in andere gemeente(n)	0		0 00	0 00
- bedrijven zonder O.C.G.	0			
<i>Bedrijf met hun bedrijfzetel buiten de beschouwde gemeente en met hun O.C.G. gedeeltelijk of volledig in de beschouwde gemeente</i>	37	473 37		
Bedrijven die landbouwgronden bewerken in de beschouwde gemeente	111	2318 35		

Totale kadastrale oppervlakte van de gemeente : 4423 62 ha a

Werkelijk bewerkte O.C.G. in de gemeente ten opzichte van de totale kadastrale oppervlakte : 52,4 %

Court-Saint-Etienne

O.C.G. (in ha a)

	Aantal bedrijven	bewerkt in de gemeente	bewerkt buiten de gemeente	volgens de ligging van de bedrijfszetel
<i>Bedrijven met hun bedrijfszetel in de beschouwde gemeente</i>	17	618 83	5 00	623 83
<i>waarvan :</i>				
- bedrijven met hun totale O.C.G. in de gemeente	15	480 63		480 63
- bedrijven met hun O.C.G. gedeeltelijk in andere gemeente(n)	1	138 20	5 00	143 20
- bedrijven met hun O.C.G. volledig in andere gemeente(n)	0		0 00	0 00
- bedrijven zonder O.C.G.	1			
<i>Bedrijf met hun bedrijfszetel buiten de beschouwde gemeente en met hun O.C.G. gedeeltelijk of volledig in de beschouwde gemeente</i>	17	454 39		
Bedrijven die landbouwgronden bewerken in de beschouwde gemeente	33	1073 22		

Totale kadastrale oppervlakte van de gemeente : 2664 17 ha a

Werkelijk bewerkte O.C.G. in de gemeente ten opzichte van de totale kadastrale oppervlakte : 40,3 %

Couvin

O.C.G. (in ha a)

	Aantal bedrijven	bewerkt in de gemeente	bewerkt buiten de gemeente	volgens de ligging van de bedrijfszetel
<i>Bedrijven met hun bedrijfszetel in de beschouwde gemeente</i>	194	5195 12	186 39	5381 51
<i>waarvan :</i>				
- bedrijven met hun totale O.C.G. in de gemeente	165	4283 17		4283 17
- bedrijven met hun O.C.G. gedeeltelijk in andere gemeente(n)	28	911 95	186 39	1098 34
- bedrijven met hun O.C.G. volledig in andere gemeente(n)	0		0 00	0 00
- bedrijven zonder O.C.G.	1			
<i>Bedrijf met hun bedrijfszetel buiten de beschouwde gemeente en met hun O.C.G. gedeeltelijk of volledig in de beschouwde gemeente</i>	43	369 39		
Bedrijven die landbouwgronden bewerken in de beschouwde gemeente	236	5564 51		

Totale kadastrale oppervlakte van de gemeente : 20692 66 ha a

Werkelijk bewerkte O.C.G. in de gemeente ten opzichte van de totale kadastrale oppervlakte : 26,9 %

Crisnée	O.C.G. (in ha a)			
	Aantal bedrijven	bewerkt in de gemeente	bewerkt buiten de gemeente	volgens de ligging van de bedrijfzetel
<i>Bedrijven met hun bedrijfzetel in de beschouwde gemeente</i>	50	956 33	207 17	1163 50
<i>waarvan :</i>				
- bedrijven met hun totale O.C.G. in de gemeente	25	439 23		439 23
- bedrijven met hun O.C.G. gedeeltelijk in andere gemeente(n)	19	517 10	191 02	708 12
- bedrijven met hun O.C.G. volledig in andere gemeente(n)	1		16 15	16 15
- bedrijven zonder O.C.G.	5			
<i>Bedrijf met hun bedrijfzetel buiten de beschouwde gemeente en met hun O.C.G. gedeeltelijk of volledig in de beschouwde gemeente</i>	47	551 95		
Bedrijven die landbouwgronden bewerken in de beschouwde gemeente	91	1508 28		
<i>Totale kadastrale oppervlakte van de gemeente : 1683 13 ha a</i>				
<i>Werkelijk bewerkte O.C.G. in de gemeente ten opzichte van de totale kadastrale oppervlakte : 89,6 %</i>				

Dalhem	O.C.G. (in ha a)			
	Aantal bedrijven	bewerkt in de gemeente	bewerkt buiten de gemeente	volgens de ligging van de bedrijfzetel
<i>Bedrijven met hun bedrijfzetel in de beschouwde gemeente</i>	149	2269 47	458 40	2727 87
<i>waarvan :</i>				
- bedrijven met hun totale O.C.G. in de gemeente	104	1416 07		1416 07
- bedrijven met hun O.C.G. gedeeltelijk in andere gemeente(n)	39	853 40	395 81	1249 21
- bedrijven met hun O.C.G. volledig in andere gemeente(n)	1		62 59	62 59
- bedrijven zonder O.C.G.	5			
<i>Bedrijf met hun bedrijfzetel buiten de beschouwde gemeente en met hun O.C.G. gedeeltelijk of volledig in de beschouwde gemeente</i>	49	364 46		
Bedrijven die landbouwgronden bewerken in de beschouwde gemeente	192	2633 93		
<i>Totale kadastrale oppervlakte van de gemeente : 3605 83 ha a</i>				
<i>Werkelijk bewerkte O.C.G. in de gemeente ten opzichte van de totale kadastrale oppervlakte : 73,0 %</i>				

Damme	O.C.G. (in ha a)			
	Aantal bedrijven	bewerkt in de gemeente	bewerkt buiten de gemeente	volgens de ligging van de bedrijfzetel
<i>Bedrijven met hun bedrijfzetel in de beschouwde gemeente</i>	331	5032 84	638 63	5671 47
<i>waarvan :</i>				
- bedrijven met hun totale O.C.G. in de gemeente	237	3114 53		3114 53
- bedrijven met hun O.C.G. gedeeltelijk in andere gemeente(n)	83	1918 31	608 73	2527 04
- bedrijven met hun O.C.G. volledig in andere gemeente(n)	3		29 90	29 90
- bedrijven zonder O.C.G.	8			
<i>Bedrijf met hun bedrijfzetel buiten de beschouwde gemeente en met hun O.C.G. gedeeltelijk of volledig in de beschouwde gemeente</i>	223	1325 23		
Bedrijven die landbouwgronden bewerken in de beschouwde gemeente	543	6358 07		
<i>Totale kadastrale oppervlakte van de gemeente : 8952 05 ha a</i>				
<i>Werkelijk bewerkte O.C.G. in de gemeente ten opzichte van de totale kadastrale oppervlakte : 71,0 %</i>				

Daverdisse	O.C.G. (in ha a)			
	Aantal bedrijven	bewerkt in de gemeente	bewerkt buiten de gemeente	volgens de ligging van de bedrijfzetel
<i>Bedrijven met hun bedrijfzetel in de beschouwde gemeente</i>	34	923 57	36 28	959 85
<i>waarvan :</i>				
- bedrijven met hun totale O.C.G. in de gemeente	30	738 81		738 81
- bedrijven met hun O.C.G. gedeeltelijk in andere gemeente(n)	4	184 76	36 28	221 04
- bedrijven met hun O.C.G. volledig in andere gemeente(n)	0		0 00	0 00
- bedrijven zonder O.C.G.	0			
<i>Bedrijf met hun bedrijfzetel buiten de beschouwde gemeente en met hun O.C.G. gedeeltelijk of volledig in de beschouwde gemeente</i>	9	65 58		
Bedrijven die landbouwgronden bewerken in de beschouwde gemeente	43	989 15		
<i>Totale kadastrale oppervlakte van de gemeente : 5640 31 ha a</i>				
<i>Werkelijk bewerkte O.C.G. in de gemeente ten opzichte van de totale kadastrale oppervlakte : 17,5 %</i>				

De Haan	O.C.G. (in ha a)			
	Aantal bedrijven	bewerkt in de gemeente	bewerkt buiten de gemeente	volgens de ligging van de bedrijfzetel
<i>Bedrijven met hun bedrijfzetel in de beschouwde gemeente</i>	95	2033 38	261 38	2294 76
<i>waarvan :</i>				
- bedrijven met hun totale O.C.G. in de gemeente	57	952 51		952 51
- bedrijven met hun O.C.G. gedeeltelijk in andere gemeente(n)	35	1080 87	261 38	1342 25
- bedrijven met hun O.C.G. volledig in andere gemeente(n)	0		0 00	0 00
- bedrijven zonder O.C.G.	3			
<i>Bedrijf met hun bedrijfzetel buiten de beschouwde gemeente en met hun O.C.G. gedeeltelijk of volledig in de beschouwde gemeente</i>	105	588 86		
Bedrijven die landbouwgronden bewerken in de beschouwde gemeente	197	2622 24		
<i>Totale kadastrale oppervlakte van de gemeente : 4216 92 ha a</i>				
<i>Werkelijk bewerkte O.C.G. in de gemeente ten opzichte van de totale kadastrale oppervlakte : 62,2 %</i>				

De Panne	O.C.G. (in ha a)			
	Aantal bedrijven	bewerkt in de gemeente	bewerkt buiten de gemeente	volgens de ligging van de bedrijfzetel
<i>Bedrijven met hun bedrijfzetel in de beschouwde gemeente</i>	46	779 81	120 09	899 90
<i>waarvan :</i>				
- bedrijven met hun totale O.C.G. in de gemeente	31	578 10		578 10
- bedrijven met hun O.C.G. gedeeltelijk in andere gemeente(n)	14	201 71	120 09	321 80
- bedrijven met hun O.C.G. volledig in andere gemeente(n)	0		0 00	0 00
- bedrijven zonder O.C.G.	1			
<i>Bedrijf met hun bedrijfzetel buiten de beschouwde gemeente en met hun O.C.G. gedeeltelijk of volledig in de beschouwde gemeente</i>	25	201 56		
Bedrijven die landbouwgronden bewerken in de beschouwde gemeente	70	981 37		
<i>Totale kadastrale oppervlakte van de gemeente : 2389 69 ha a</i>				
<i>Werkelijk bewerkte O.C.G. in de gemeente ten opzichte van de totale kadastrale oppervlakte : 41,1 %</i>				

De Pinte	O.C.G. (in ha a)			
	Aantal bedrijven	bewerkt in de gemeente	bewerkt buiten de gemeente	volgens de ligging van de bedrijfzetel
<i>Bedrijven met hun bedrijfzetel in de beschouwde gemeente</i>	71	572 44	92 20	664 64
<i>waarvan :</i>				
- bedrijven met hun totale O.C.G. in de gemeente	48	290 91		290 91
- bedrijven met hun O.C.G. gedeeltelijk in andere gemeente(n)	22	281 53	86 82	368 35
- bedrijven met hun O.C.G. volledig in andere gemeente(n)	1		5 38	5 38
- bedrijven zonder O.C.G.	0			
<i>Bedrijf met hun bedrijfzetel buiten de beschouwde gemeente en met hun O.C.G. gedeeltelijk of volledig in de beschouwde gemeente</i>	31	101 61		
Bedrijven die landbouwgronden bewerken in de beschouwde gemeente	101	674 05		
<i>Totale kadastrale oppervlakte van de gemeente : 1798 43 ha a</i>				
<i>Werkelijk bewerkte O.C.G. in de gemeente ten opzichte van de totale kadastrale oppervlakte : 37,5 %</i>				

Deerlijk	O.C.G. (in ha a)			
	Aantal bedrijven	bewerkt in de gemeente	bewerkt buiten de gemeente	volgens de ligging van de bedrijfzetel
<i>Bedrijven met hun bedrijfzetel in de beschouwde gemeente</i>	89	747 39	150 51	897 90
<i>waarvan :</i>				
- bedrijven met hun totale O.C.G. in de gemeente	53	310 22		310 22
- bedrijven met hun O.C.G. gedeeltelijk in andere gemeente(n)	33	437 17	150 51	587 68
- bedrijven met hun O.C.G. volledig in andere gemeente(n)	0		0 00	0 00
- bedrijven zonder O.C.G.	3			
<i>Bedrijf met hun bedrijfzetel buiten de beschouwde gemeente en met hun O.C.G. gedeeltelijk of volledig in de beschouwde gemeente</i>	24	69 21		
Bedrijven die landbouwgronden bewerken in de beschouwde gemeente	110	816 60		
<i>Totale kadastrale oppervlakte van de gemeente : 1681 57 ha a</i>				
<i>Werkelijk bewerkte O.C.G. in de gemeente ten opzichte van de totale kadastrale oppervlakte : 48,6 %</i>				

Deinze	O.C.G. (in ha a)			
	Aantal bedrijven	bewerkt in de gemeente	bewerkt buiten de gemeente	volgens de ligging van de bedrijfzetel
<i>Bedrijven met hun bedrijfzetel in de beschouwde gemeente</i>	353	4068 88	408 93	4477 81
<i>waarvan :</i>				
- bedrijven met hun totale O.C.G. in de gemeente	277	2972 42		2972 42
- bedrijven met hun O.C.G. gedeeltelijk in andere gemeente(n)	70	1096 46	408 93	1505 39
- bedrijven met hun O.C.G. volledig in andere gemeente(n)	0		0 00	0 00
- bedrijven zonder O.C.G.	6			
<i>Bedrijf met hun bedrijfzetel buiten de beschouwde gemeente en met hun O.C.G. gedeeltelijk of volledig in de beschouwde gemeente</i>	142	648 70		
Bedrijven die landbouwgronden bewerken in de beschouwde gemeente	489	4717 58		
<i>Totale kadastrale oppervlakte van de gemeente : 7553 50 ha a</i>				
<i>Werkelijk bewerkte O.C.G. in de gemeente ten opzichte van de totale kadastrale oppervlakte : 62,5 %</i>				

Denderleeuw	O.C.G. (in ha a)			
	Aantal bedrijven	bewerkt in de gemeente	bewerkt buiten de gemeente	volgens de ligging van de bedrijfzetel
<i>Bedrijven met hun bedrijfzetel in de beschouwde gemeente</i>	44	282 42	52 66	335 08
<i>waarvan :</i>				
- bedrijven met hun totale O.C.G. in de gemeente	37	157 90		157 90
- bedrijven met hun O.C.G. gedeeltelijk in andere gemeente(n)	7	124 52	52 66	177 18
- bedrijven met hun O.C.G. volledig in andere gemeente(n)	0		0 00	0 00
- bedrijven zonder O.C.G.	0			
<i>Bedrijf met hun bedrijfzetel buiten de beschouwde gemeente en met hun O.C.G. gedeeltelijk of volledig in de beschouwde gemeente</i>	6	20 47		
Bedrijven die landbouwgronden bewerken in de beschouwde gemeente	50	302 89		
<i>Totale kadastrale oppervlakte van de gemeente : 1377 37 ha a</i>				
<i>Werkelijk bewerkte O.C.G. in de gemeente ten opzichte van de totale kadastrale oppervlakte : 22,0 %</i>				

Dendermonde

O.C.G. (in ha a)

	Aantal bedrijven	bewerkt in de gemeente	bewerkt buiten de gemeente	volgens de ligging van de bedrijfszetel
<i>Bedrijven met hun bedrijfszetel in de beschouwde gemeente</i>	216	1699 43	154 64	1854 07
<i>waarvan :</i>				
- bedrijven met hun totale O.C.G. in de gemeente	181	1220 72		1220 72
- bedrijven met hun O.C.G. gedeeltelijk in andere gemeente(n)	32	478 71	154 64	633 35
- bedrijven met hun O.C.G. volledig in andere gemeente(n)	0		0 00	0 00
- bedrijven zonder O.C.G.	3			
<i>Bedrijf met hun bedrijfszetel buiten de beschouwde gemeente en met hun O.C.G. gedeeltelijk of volledig in de beschouwde gemeente</i>	58	156 01		
Bedrijven die landbouwgronden bewerken in de beschouwde gemeente	271	1855 44		

Totale kadastrale oppervlakte van de gemeente : 5567 47 ha a

Werkelijk bewerkte O.C.G. in de gemeente ten opzichte van de totale kadastrale oppervlakte : 33,3 %

Dentergem

O.C.G. (in ha a)

	Aantal bedrijven	bewerkt in de gemeente	bewerkt buiten de gemeente	volgens de ligging van de bedrijfszetel
<i>Bedrijven met hun bedrijfszetel in de beschouwde gemeente</i>	188	1652 58	273 48	1926 06
<i>waarvan :</i>				
- bedrijven met hun totale O.C.G. in de gemeente	124	1096 37		1096 37
- bedrijven met hun O.C.G. gedeeltelijk in andere gemeente(n)	49	556 21	270 05	826 26
- bedrijven met hun O.C.G. volledig in andere gemeente(n)	1		3 43	3 43
- bedrijven zonder O.C.G.	14			
<i>Bedrijf met hun bedrijfszetel buiten de beschouwde gemeente en met hun O.C.G. gedeeltelijk of volledig in de beschouwde gemeente</i>	69	232 58		
Bedrijven die landbouwgronden bewerken in de beschouwde gemeente	242	1885 16		

Totale kadastrale oppervlakte van de gemeente : 2593 55 ha a

Werkelijk bewerkte O.C.G. in de gemeente ten opzichte van de totale kadastrale oppervlakte : 72,7 %

Dessel	O.C.G. (in ha a)			
	Aantal bedrijven	bewerkt in de gemeente	bewerkt buiten de gemeente	volgens de ligging van de bedrijfzetel
<i>Bedrijven met hun bedrijfzetel in de beschouwde gemeente</i>	54	532 61	132 61	665 22
<i>waarvan :</i>				
- bedrijven met hun totale O.C.G. in de gemeente	28	169 83		169 83
- bedrijven met hun O.C.G. gedeeltelijk in andere gemeente(n)	18	362 78	132 61	495 39
- bedrijven met hun O.C.G. volledig in andere gemeente(n)	0		0 00	0 00
- bedrijven zonder O.C.G.	8			
<i>Bedrijf met hun bedrijfzetel buiten de beschouwde gemeente en met hun O.C.G. gedeeltelijk of volledig in de beschouwde gemeente</i>	20	104 56		
Bedrijven die landbouwgronden bewerken in de beschouwde gemeente	66	637 17		
<i>Totale kadastrale oppervlakte van de gemeente : 2703 03 ha a</i>				
<i>Werkelijk bewerkte O.C.G. in de gemeente ten opzichte van de totale kadastrale oppervlakte : 23,6 %</i>				

Destelbergen	O.C.G. (in ha a)			
	Aantal bedrijven	bewerkt in de gemeente	bewerkt buiten de gemeente	volgens de ligging van de bedrijfzetel
<i>Bedrijven met hun bedrijfzetel in de beschouwde gemeente</i>	119	584 50	98 17	682 67
<i>waarvan :</i>				
- bedrijven met hun totale O.C.G. in de gemeente	98	374 43		374 43
- bedrijven met hun O.C.G. gedeeltelijk in andere gemeente(n)	19	210 07	98 17	308 24
- bedrijven met hun O.C.G. volledig in andere gemeente(n)	0		0 00	0 00
- bedrijven zonder O.C.G.	2			
<i>Bedrijf met hun bedrijfzetel buiten de beschouwde gemeente en met hun O.C.G. gedeeltelijk of volledig in de beschouwde gemeente</i>	29	177 89		
Bedrijven die landbouwgronden bewerken in de beschouwde gemeente	146	762 39		
<i>Totale kadastrale oppervlakte van de gemeente : 2656 47 ha a</i>				
<i>Werkelijk bewerkte O.C.G. in de gemeente ten opzichte van de totale kadastrale oppervlakte : 28,7 %</i>				

Diepenbeek	O.C.G. (in ha a)			
	Aantal bedrijven	bewerkt in de gemeente	bewerkt buiten de gemeente	volgens de ligging van de bedrijfzetel
<i>Bedrijven met hun bedrijfzetel in de beschouwde gemeente</i>	62	959 90	28 40	988 30
<i>waarvan :</i>				
- bedrijven met hun totale O.C.G. in de gemeente	53	848 49		848 49
- bedrijven met hun O.C.G. gedeeltelijk in andere gemeente(n)	7	111 41	28 40	139 81
- bedrijven met hun O.C.G. volledig in andere gemeente(n)	0		0 00	0 00
- bedrijven zonder O.C.G.	2			
<i>Bedrijf met hun bedrijfzetel buiten de beschouwde gemeente en met hun O.C.G. gedeeltelijk of volledig in de beschouwde gemeente</i>	39	261 35		
Bedrijven die landbouwgronden bewerken in de beschouwde gemeente	99	1221 25		
<i>Totale kadastrale oppervlakte van de gemeente : 4118 77 ha a</i>				
<i>Werkelijk bewerkte O.C.G. in de gemeente ten opzichte van de totale kadastrale oppervlakte : 29,7 %</i>				

Diest	O.C.G. (in ha a)			
	Aantal bedrijven	bewerkt in de gemeente	bewerkt buiten de gemeente	volgens de ligging van de bedrijfzetel
<i>Bedrijven met hun bedrijfzetel in de beschouwde gemeente</i>	101	1208 97	491 77	1700 74
<i>waarvan :</i>				
- bedrijven met hun totale O.C.G. in de gemeente	58	520 42		520 42
- bedrijven met hun O.C.G. gedeeltelijk in andere gemeente(n)	38	688 55	487 57	1176 12
- bedrijven met hun O.C.G. volledig in andere gemeente(n)	1		4 20	4 20
- bedrijven zonder O.C.G.	4			
<i>Bedrijf met hun bedrijfzetel buiten de beschouwde gemeente en met hun O.C.G. gedeeltelijk of volledig in de beschouwde gemeente</i>	66	505 91		
Bedrijven die landbouwgronden bewerken in de beschouwde gemeente	162	1714 88		
<i>Totale kadastrale oppervlakte van de gemeente : 5819 89 ha a</i>				
<i>Werkelijk bewerkte O.C.G. in de gemeente ten opzichte van de totale kadastrale oppervlakte : 29,5 %</i>				

Diksmuide	O.C.G. (in ha a)			
	Aantal bedrijven	bewerkt in de gemeente	bewerkt buiten de gemeente	volgens de ligging van de bedrijfzetel
<i>Bedrijven met hun bedrijfzetel in de beschouwde gemeente</i>	524	10417 32	682 16	11099 48
<i>waarvan :</i>				
- bedrijven met hun totale O.C.G. in de gemeente	413	8242 14		8242 14
- bedrijven met hun O.C.G. gedeeltelijk in andere gemeente(n)	103	2175 18	682 16	2857 34
- bedrijven met hun O.C.G. volledig in andere gemeente(n)	0		0 00	0 00
- bedrijven zonder O.C.G.	8			
<i>Bedrijf met hun bedrijfzetel buiten de beschouwde gemeente en met hun O.C.G. gedeeltelijk of volledig in de beschouwde gemeente</i>	420	1927 70		
Bedrijven die landbouwgronden bewerken in de beschouwde gemeente	936	12345 02		
<i>Totale kadastrale oppervlakte van de gemeente : 14940 18 ha a</i>				
<i>Werkelijk bewerkte O.C.G. in de gemeente ten opzichte van de totale kadastrale oppervlakte : 82,6 %</i>				

Dilbeek	O.C.G. (in ha a)			
	Aantal bedrijven	bewerkt in de gemeente	bewerkt buiten de gemeente	volgens de ligging van de bedrijfzetel
<i>Bedrijven met hun bedrijfzetel in de beschouwde gemeente</i>	124	666 02	270 09	936 11
<i>waarvan :</i>				
- bedrijven met hun totale O.C.G. in de gemeente	103	584 27		584 27
- bedrijven met hun O.C.G. gedeeltelijk in andere gemeente(n)	16	81 75	222 65	304 40
- bedrijven met hun O.C.G. volledig in andere gemeente(n)	4		47 44	47 44
- bedrijven zonder O.C.G.	1			
<i>Bedrijf met hun bedrijfzetel buiten de beschouwde gemeente en met hun O.C.G. gedeeltelijk of volledig in de beschouwde gemeente</i>	48	242 85		
Bedrijven die landbouwgronden bewerken in de beschouwde gemeente	167	908 87		
<i>Totale kadastrale oppervlakte van de gemeente : 4117 64 ha a</i>				
<i>Werkelijk bewerkte O.C.G. in de gemeente ten opzichte van de totale kadastrale oppervlakte : 22,1 %</i>				

Dilsen-Stokkem	O.C.G. (in ha a)			
	Aantal bedrijven	bewerkt in de gemeente	bewerkt buiten de gemeente	volgens de ligging van de bedrijfzetel
<i>Bedrijven met hun bedrijfzetel in de beschouwde gemeente</i>	110	1645 21	188 09	1833 30
<i>waarvan :</i>				
- bedrijven met hun totale O.C.G. in de gemeente	82	1222 95		1222 95
- bedrijven met hun O.C.G. gedeeltelijk in andere gemeente(n)	21	422 26	188 09	610 35
- bedrijven met hun O.C.G. volledig in andere gemeente(n)	0		0 00	0 00
- bedrijven zonder O.C.G.	7			
<i>Bedrijf met hun bedrijfzetel buiten de beschouwde gemeente en met hun O.C.G. gedeeltelijk of volledig in de beschouwde gemeente</i>	34	144 20		
Bedrijven die landbouwgronden bewerken in de beschouwde gemeente	137	1789 41		
<i>Totale kadastrale oppervlakte van de gemeente : 6560 65 ha a</i>				
<i>Werkelijk bewerkte O.C.G. in de gemeente ten opzichte van de totale kadastrale oppervlakte : 27,3 %</i>				

Dinant	O.C.G. (in ha a)			
	Aantal bedrijven	bewerkt in de gemeente	bewerkt buiten de gemeente	volgens de ligging van de bedrijfzetel
<i>Bedrijven met hun bedrijfzetel in de beschouwde gemeente</i>	120	5258 28	478 82	5737 10
<i>waarvan :</i>				
- bedrijven met hun totale O.C.G. in de gemeente	94	3550 84		3550 84
- bedrijven met hun O.C.G. gedeeltelijk in andere gemeente(n)	23	1707 44	478 82	2186 26
- bedrijven met hun O.C.G. volledig in andere gemeente(n)	0		0 00	0 00
- bedrijven zonder O.C.G.	3			
<i>Bedrijf met hun bedrijfzetel buiten de beschouwde gemeente en met hun O.C.G. gedeeltelijk of volledig in de beschouwde gemeente</i>	43	583 02		
Bedrijven die landbouwgronden bewerken in de beschouwde gemeente	160	5841 30		
<i>Totale kadastrale oppervlakte van de gemeente : 9980 06 ha a</i>				
<i>Werkelijk bewerkte O.C.G. in de gemeente ten opzichte van de totale kadastrale oppervlakte : 58,5 %</i>				

Dison	O.C.G. (in ha a)			
	Aantal bedrijven	bewerkt in de gemeente	bewerkt buiten de gemeente	volgens de ligging van de bedrijfzetel
<i>Bedrijven met hun bedrijfzetel in de beschouwde gemeente</i>	47	638 33	185 80	824 13
<i>waarvan :</i>				
- bedrijven met hun totale O.C.G. in de gemeente	28	249 90		249 90
- bedrijven met hun O.C.G. gedeeltelijk in andere gemeente(n)	19	388 43	185 80	574 23
- bedrijven met hun O.C.G. volledig in andere gemeente(n)	0		0 00	0 00
- bedrijven zonder O.C.G.	0			
<i>Bedrijf met hun bedrijfzetel buiten de beschouwde gemeente en met hun O.C.G. gedeeltelijk of volledig in de beschouwde gemeente</i>	15	74 00		
Bedrijven die landbouwgronden bewerken in de beschouwde gemeente	62	712 33		
<i>Totale kadastrale oppervlakte van de gemeente : 1400 54 ha a</i>				
<i>Werkelijk bewerkte O.C.G. in de gemeente ten opzichte van de totale kadastrale oppervlakte : 50,9 %</i>				

Doische	O.C.G. (in ha a)			
	Aantal bedrijven	bewerkt in de gemeente	bewerkt buiten de gemeente	volgens de ligging van de bedrijfzetel
<i>Bedrijven met hun bedrijfzetel in de beschouwde gemeente</i>	97	2863 44	254 96	3118 40
<i>waarvan :</i>				
- bedrijven met hun totale O.C.G. in de gemeente	73	1912 22		1912 22
- bedrijven met hun O.C.G. gedeeltelijk in andere gemeente(n)	24	951 22	254 96	1206 18
- bedrijven met hun O.C.G. volledig in andere gemeente(n)	0		0 00	0 00
- bedrijven zonder O.C.G.	0			
<i>Bedrijf met hun bedrijfzetel buiten de beschouwde gemeente en met hun O.C.G. gedeeltelijk of volledig in de beschouwde gemeente</i>	30	308 23		
Bedrijven die landbouwgronden bewerken in de beschouwde gemeente	127	3171 67		
<i>Totale kadastrale oppervlakte van de gemeente : 8401 76 ha a</i>				
<i>Werkelijk bewerkte O.C.G. in de gemeente ten opzichte van de totale kadastrale oppervlakte : 37,8 %</i>				

Donceel	O.C.G. (in ha a)			
	Aantal bedrijven	bewerkt in de gemeente	bewerkt buiten de gemeente	volgens de ligging van de bedrijfzetel
<i>Bedrijven met hun bedrijfzetel in de beschouwde gemeente</i>	63	1653 29	232 70	1885 99
<i>waarvan :</i>				
- bedrijven met hun totale O.C.G. in de gemeente	47	1258 87		1258 87
- bedrijven met hun O.C.G. gedeeltelijk in andere gemeente(n)	15	394 42	200 86	595 28
- bedrijven met hun O.C.G. volledig in andere gemeente(n)	1		31 84	31 84
- bedrijven zonder O.C.G.	0			
<i>Bedrijf met hun bedrijfzetel buiten de beschouwde gemeente en met hun O.C.G. gedeeltelijk of volledig in de beschouwde gemeente</i>	35	462 01		
Bedrijven die landbouwgronden bewerken in de beschouwde gemeente	97	2115 30		
<i>Totale kadastrale oppervlakte van de gemeente : 2330 89 ha a</i>				
<i>Werkelijk bewerkte O.C.G. in de gemeente ten opzichte van de totale kadastrale oppervlakte : 90,8 %</i>				

Doornik	O.C.G. (in ha a)			
	Aantal bedrijven	bewerkt in de gemeente	bewerkt buiten de gemeente	volgens de ligging van de bedrijfzetel
<i>Bedrijven met hun bedrijfzetel in de beschouwde gemeente</i>	498	12875 55	2021 45	14897 00
<i>waarvan :</i>				
- bedrijven met hun totale O.C.G. in de gemeente	352	8650 94		8650 94
- bedrijven met hun O.C.G. gedeeltelijk in andere gemeente(n)	140	4224 61	2001 06	6225 67
- bedrijven met hun O.C.G. volledig in andere gemeente(n)	1		20 39	20 39
- bedrijven zonder O.C.G.	5			
<i>Bedrijf met hun bedrijfzetel buiten de beschouwde gemeente en met hun O.C.G. gedeeltelijk of volledig in de beschouwde gemeente</i>	166	1211 07		
Bedrijven die landbouwgronden bewerken in de beschouwde gemeente	658	14086 62		
<i>Totale kadastrale oppervlakte van de gemeente : 21375 02 ha a</i>				
<i>Werkelijk bewerkte O.C.G. in de gemeente ten opzichte van de totale kadastrale oppervlakte : 65,9 %</i>				

Dour	O.C.G. (in ha a)			
	Aantal bedrijven	bewerkt in de gemeente	bewerkt buiten de gemeente	volgens de ligging van de bedrijfzetel
<i>Bedrijven met hun bedrijfzetel in de beschouwde gemeente</i>	57	1590 90	474 45	2065 35
<i>waarvan :</i>				
- bedrijven met hun totale O.C.G. in de gemeente	26	449 42		449 42
- bedrijven met hun O.C.G. gedeeltelijk in andere gemeente(n)	31	1141 48	474 45	1615 93
- bedrijven met hun O.C.G. volledig in andere gemeente(n)	0		0 00	0 00
- bedrijven zonder O.C.G.	0			
<i>Bedrijf met hun bedrijfzetel buiten de beschouwde gemeente en met hun O.C.G. gedeeltelijk of volledig in de beschouwde gemeente</i>	33	256 10		
Bedrijven die landbouwgronden bewerken in de beschouwde gemeente	90	1847 00		
<i>Totale kadastrale oppervlakte van de gemeente : 3331 66 ha a</i>				
<i>Werkelijk bewerkte O.C.G. in de gemeente ten opzichte van de totale kadastrale oppervlakte : 55,4 %</i>				

Drogenbos	O.C.G. (in ha a)			
	Aantal bedrijven	bewerkt in de gemeente	bewerkt buiten de gemeente	volgens de ligging van de bedrijfzetel
<i>Bedrijven met hun bedrijfzetel in de beschouwde gemeente</i>	1	0 15	0 00	0 15
<i>waarvan :</i>				
- bedrijven met hun totale O.C.G. in de gemeente	1	0 15		0 15
- bedrijven met hun O.C.G. gedeeltelijk in andere gemeente(n)	0	0 00	0 00	0 00
- bedrijven met hun O.C.G. volledig in andere gemeente(n)	0		0 00	0 00
- bedrijven zonder O.C.G.	0			
<i>Bedrijf met hun bedrijfzetel buiten de beschouwde gemeente en met hun O.C.G. gedeeltelijk of volledig in de beschouwde gemeente</i>	4	5 36		
Bedrijven die landbouwgronden bewerken in de beschouwde gemeente	5	5 51		
<i>Totale kadastrale oppervlakte van de gemeente : 249 10 ha a</i>				
<i>Werkelijk bewerkte O.C.G. in de gemeente ten opzichte van de totale kadastrale oppervlakte : 2,2 %</i>				

Duffel	O.C.G. (in ha a)			
	Aantal bedrijven	bewerkt in de gemeente	bewerkt buiten de gemeente	volgens de ligging van de bedrijfzetel
<i>Bedrijven met hun bedrijfzetel in de beschouwde gemeente</i>	103	326 88	52 80	379 68
<i>waarvan :</i>				
- bedrijven met hun totale O.C.G. in de gemeente	97	280 28		280 28
- bedrijven met hun O.C.G. gedeeltelijk in andere gemeente(n)	4	46 60	28 80	75 40
- bedrijven met hun O.C.G. volledig in andere gemeente(n)	1		24 00	24 00
- bedrijven zonder O.C.G.	1			
<i>Bedrijf met hun bedrijfzetel buiten de beschouwde gemeente en met hun O.C.G. gedeeltelijk of volledig in de beschouwde gemeente</i>	31	114 43		
Bedrijven die landbouwgronden bewerken in de beschouwde gemeente	132	441 31		
<i>Totale kadastrale oppervlakte van de gemeente : 2271 24 ha a</i>				
<i>Werkelijk bewerkte O.C.G. in de gemeente ten opzichte van de totale kadastrale oppervlakte : 19,4 %</i>				

Durbuy	O.C.G. (in ha a)			
	Aantal bedrijven	bewerkt in de gemeente	bewerkt buiten de gemeente	volgens de ligging van de bedrijfzetel
<i>Bedrijven met hun bedrijfzetel in de beschouwde gemeente</i>	221	5894 26	374 87	6269 13
<i>waarvan :</i>				
- bedrijven met hun totale O.C.G. in de gemeente	184	4591 30		4591 30
- bedrijven met hun O.C.G. gedeeltelijk in andere gemeente(n)	36	1302 96	374 87	1677 83
- bedrijven met hun O.C.G. volledig in andere gemeente(n)	0		0 00	0 00
- bedrijven zonder O.C.G.	1			
<i>Bedrijf met hun bedrijfzetel buiten de beschouwde gemeente en met hun O.C.G. gedeeltelijk of volledig in de beschouwde gemeente</i>	53	469 98		
Bedrijven die landbouwgronden bewerken in de beschouwde gemeente	273	6364 24		
<i>Totale kadastrale oppervlakte van de gemeente : 15660 62 ha a</i>				
<i>Werkelijk bewerkte O.C.G. in de gemeente ten opzichte van de totale kadastrale oppervlakte : 40,6 %</i>				

Ecaussinnes	O.C.G. (in ha a)			
	Aantal bedrijven	bewerkt in de gemeente	bewerkt buiten de gemeente	volgens de ligging van de bedrijfzetel
<i>Bedrijven met hun bedrijfzetel in de beschouwde gemeente</i>	68	1449 81	379 12	1828 93
<i>waarvan :</i>				
- bedrijven met hun totale O.C.G. in de gemeente	32	483 16		483 16
- bedrijven met hun O.C.G. gedeeltelijk in andere gemeente(n)	31	966 65	342 82	1309 47
- bedrijven met hun O.C.G. volledig in andere gemeente(n)	3		36 30	36 30
- bedrijven zonder O.C.G.	2			
<i>Bedrijf met hun bedrijfzetel buiten de beschouwde gemeente en met hun O.C.G. gedeeltelijk of volledig in de beschouwde gemeente</i>	54	634 11		
Bedrijven die landbouwgronden bewerken in de beschouwde gemeente	117	2083 92		
<i>Totale kadastrale oppervlakte van de gemeente : 3477 16 ha a</i>				
<i>Werkelijk bewerkte O.C.G. in de gemeente ten opzichte van de totale kadastrale oppervlakte : 59,9 %</i>				

Edegem	O.C.G. (in ha a)			
	Aantal bedrijven	bewerkt in de gemeente	bewerkt buiten de gemeente	volgens de ligging van de bedrijfzetel
<i>Bedrijven met hun bedrijfzetel in de beschouwde gemeente</i>	15	99 64	49 92	149 56
<i>waarvan :</i>				
- bedrijven met hun totale O.C.G. in de gemeente	9	44 07		44 07
- bedrijven met hun O.C.G. gedeeltelijk in andere gemeente(n)	3	55 57	39 92	95 49
- bedrijven met hun O.C.G. volledig in andere gemeente(n)	1		10 00	10 00
- bedrijven zonder O.C.G.	2			
<i>Bedrijf met hun bedrijfzetel buiten de beschouwde gemeente en met hun O.C.G. gedeeltelijk of volledig in de beschouwde gemeente</i>	5	14 90		
Bedrijven die landbouwgronden bewerken in de beschouwde gemeente	17	114 54		
<i>Totale kadastrale oppervlakte van de gemeente : 865 22 ha a</i>				
<i>Werkelijk bewerkte O.C.G. in de gemeente ten opzichte van de totale kadastrale oppervlakte : 13,2 %</i>				

Edingen	O.C.G. (in ha a)			
	Aantal bedrijven	bewerkt in de gemeente	bewerkt buiten de gemeente	volgens de ligging van de bedrijfzetel
<i>Bedrijven met hun bedrijfzetel in de beschouwde gemeente</i>	88	1973 12	585 85	2558 97
<i>waarvan :</i>				
- bedrijven met hun totale O.C.G. in de gemeente	34	717 72		717 72
- bedrijven met hun O.C.G. gedeeltelijk in andere gemeente(n)	50	1255 40	548 02	1803 42
- bedrijven met hun O.C.G. volledig in andere gemeente(n)	2		37 83	37 83
- bedrijven zonder O.C.G.	2			
<i>Bedrijf met hun bedrijfzetel buiten de beschouwde gemeente en met hun O.C.G. gedeeltelijk of volledig in de beschouwde gemeente</i>	69	437 90		
Bedrijven die landbouwgronden bewerken in de beschouwde gemeente	153	2411 02		
<i>Totale kadastrale oppervlakte van de gemeente : 4059 27 ha a</i>				
<i>Werkelijk bewerkte O.C.G. in de gemeente ten opzichte van de totale kadastrale oppervlakte : 59,4 %</i>				

Eeklo	O.C.G. (in ha a)			
	Aantal bedrijven	bewerkt in de gemeente	bewerkt buiten de gemeente	volgens de ligging van de bedrijfzetel
<i>Bedrijven met hun bedrijfzetel in de beschouwde gemeente</i>	141	1400 86	507 54	1908 40
<i>waarvan :</i>				
- bedrijven met hun totale O.C.G. in de gemeente	75	583 87		583 87
- bedrijven met hun O.C.G. gedeeltelijk in andere gemeente(n)	59	816 99	498 44	1315 43
- bedrijven met hun O.C.G. volledig in andere gemeente(n)	2		9 10	9 10
- bedrijven zonder O.C.G.	5			
<i>Bedrijf met hun bedrijfzetel buiten de beschouwde gemeente en met hun O.C.G. gedeeltelijk of volledig in de beschouwde gemeente</i>	68	240 06		
Bedrijven die landbouwgronden bewerken in de beschouwde gemeente	202	1640 92		
<i>Totale kadastrale oppervlakte van de gemeente : 3004 61 ha a</i>				
<i>Werkelijk bewerkte O.C.G. in de gemeente ten opzichte van de totale kadastrale oppervlakte : 54,6 %</i>				

Eghezée	O.C.G. (in ha a)			
	Aantal bedrijven	bewerkt in de gemeente	bewerkt buiten de gemeente	volgens de ligging van de bedrijfzetel
<i>Bedrijven met hun bedrijfzetel in de beschouwde gemeente</i>	173	6822 97	887 36	7710 33
<i>waarvan :</i>				
- bedrijven met hun totale O.C.G. in de gemeente	107	3250 44		3250 44
- bedrijven met hun O.C.G. gedeeltelijk in andere gemeente(n)	61	3572 53	880 59	4453 12
- bedrijven met hun O.C.G. volledig in andere gemeente(n)	1		6 77	6 77
- bedrijven zonder O.C.G.	4			
<i>Bedrijf met hun bedrijfzetel buiten de beschouwde gemeente en met hun O.C.G. gedeeltelijk of volledig in de beschouwde gemeente</i>	76	1088 66		
Bedrijven die landbouwgronden bewerken in de beschouwde gemeente	244	7911 63		
<i>Totale kadastrale oppervlakte van de gemeente : 10280 76 ha a</i>				
<i>Werkelijk bewerkte O.C.G. in de gemeente ten opzichte van de totale kadastrale oppervlakte : 77,0 %</i>				

Eigenbrakel	O.C.G. (in ha a)			
	Aantal bedrijven	bewerkt in de gemeente	bewerkt buiten de gemeente	volgens de ligging van de bedrijfzetel
<i>Bedrijven met hun bedrijfzetel in de beschouwde gemeente</i>	63	1946 66	580 90	2527 56
<i>waarvan :</i>				
- bedrijven met hun totale O.C.G. in de gemeente	31	1005 21		1005 21
- bedrijven met hun O.C.G. gedeeltelijk in andere gemeente(n)	29	941 45	434 42	1375 87
- bedrijven met hun O.C.G. volledig in andere gemeente(n)	3		146 48	146 48
- bedrijven zonder O.C.G.	0			
<i>Bedrijf met hun bedrijfzetel buiten de beschouwde gemeente en met hun O.C.G. gedeeltelijk of volledig in de beschouwde gemeente</i>	49	542 99		
Bedrijven die landbouwgronden bewerken in de beschouwde gemeente	109	2489 65		
<i>Totale kadastrale oppervlakte van de gemeente : 5211 54 ha a</i>				
<i>Werkelijk bewerkte O.C.G. in de gemeente ten opzichte van de totale kadastrale oppervlakte : 47,8 %</i>				

Elsene	O.C.G. (in ha a)			
	Aantal bedrijven	bewerkt in de gemeente	bewerkt buiten de gemeente	volgens de ligging van de bedrijfzetel
<i>Bedrijven met hun bedrijfzetel in de beschouwde gemeente</i>	0	0 00	0 00	0 00
<i>waarvan :</i>				
- bedrijven met hun totale O.C.G. in de gemeente	0	0 00		0 00
- bedrijven met hun O.C.G. gedeeltelijk in andere gemeente(n)	0	0 00	0 00	0 00
- bedrijven met hun O.C.G. volledig in andere gemeente(n)	0		0 00	0 00
- bedrijven zonder O.C.G.	0			
<i>Bedrijf met hun bedrijfzetel buiten de beschouwde gemeente en met hun O.C.G. gedeeltelijk of volledig in de beschouwde gemeente</i>	0	0 00		
Bedrijven die landbouwgronden bewerken in de beschouwde gemeente	0	0 00		
<i>Totale kadastrale oppervlakte van de gemeente : 634 46 ha a</i>				
<i>Werkelijk bewerkte O.C.G. in de gemeente ten opzichte van de totale kadastrale oppervlakte : 0,0 %</i>				

Elzele	O.C.G. (in ha a)			
	Aantal bedrijven	bewerkt in de gemeente	bewerkt buiten de gemeente	volgens de ligging van de bedrijfzetel
<i>Bedrijven met hun bedrijfzetel in de beschouwde gemeente</i>	170	2549 48	450 45	2999 93
<i>waarvan :</i>				
- bedrijven met hun totale O.C.G. in de gemeente	108	1262 88		1262 88
- bedrijven met hun O.C.G. gedeeltelijk in andere gemeente(n)	57	1286 60	399 56	1686 16
- bedrijven met hun O.C.G. volledig in andere gemeente(n)	3		50 89	50 89
- bedrijven zonder O.C.G.	2			
<i>Bedrijf met hun bedrijfzetel buiten de beschouwde gemeente en met hun O.C.G. gedeeltelijk of volledig in de beschouwde gemeente</i>	92	463 41		
Bedrijven die landbouwgronden bewerken in de beschouwde gemeente	257	3012 89		
<i>Totale kadastrale oppervlakte van de gemeente : 4469 46 ha a</i>				
<i>Werkelijk bewerkte O.C.G. in de gemeente ten opzichte van de totale kadastrale oppervlakte : 67,4 %</i>				

Engis	O.C.G. (in ha a)			
	Aantal bedrijven	bewerkt in de gemeente	bewerkt buiten de gemeente	volgens de ligging van de bedrijfzetel
<i>Bedrijven met hun bedrijfzetel in de beschouwde gemeente</i>	18	689 54	201 23	890 77
<i>waarvan :</i>				
- bedrijven met hun totale O.C.G. in de gemeente	6	228 23		228 23
- bedrijven met hun O.C.G. gedeeltelijk in andere gemeente(n)	11	461 31	201 23	662 54
- bedrijven met hun O.C.G. volledig in andere gemeente(n)	0		0 00	0 00
- bedrijven zonder O.C.G.	1			
<i>Bedrijf met hun bedrijfzetel buiten de beschouwde gemeente en met hun O.C.G. gedeeltelijk of volledig in de beschouwde gemeente</i>	9	141 28		
Bedrijven die landbouwgronden bewerken in de beschouwde gemeente	26	830 82		
<i>Totale kadastrale oppervlakte van de gemeente : 2774 15 ha a</i>				
<i>Werkelijk bewerkte O.C.G. in de gemeente ten opzichte van de totale kadastrale oppervlakte : 29,9 %</i>				

Erezée	O.C.G. (in ha a)			
	Aantal bedrijven	bewerkt in de gemeente	bewerkt buiten de gemeente	volgens de ligging van de bedrijfzetel
<i>Bedrijven met hun bedrijfzetel in de beschouwde gemeente</i>	105	2118 47	153 90	2272 37
<i>waarvan :</i>				
- bedrijven met hun totale O.C.G. in de gemeente	76	1287 10		1287 10
- bedrijven met hun O.C.G. gedeeltelijk in andere gemeente(n)	24	831 37	153 90	985 27
- bedrijven met hun O.C.G. volledig in andere gemeente(n)	0		0 00	0 00
- bedrijven zonder O.C.G.	5			
<i>Bedrijf met hun bedrijfzetel buiten de beschouwde gemeente en met hun O.C.G. gedeeltelijk of volledig in de beschouwde gemeente</i>	46	416 67		
Bedrijven die landbouwgronden bewerken in de beschouwde gemeente	146	2535 14		
<i>Totale kadastrale oppervlakte van de gemeente : 7843 56 ha a</i>				
<i>Werkelijk bewerkte O.C.G. in de gemeente ten opzichte van de totale kadastrale oppervlakte : 32,3 %</i>				

Erpe-Mere

O.C.G. (in ha a)

	Aantal bedrijven	bewerkt in de gemeente	bewerkt buiten de gemeente	volgens de ligging van de bedrijfzetel
<i>Bedrijven met hun bedrijfzetel in de beschouwde gemeente</i>	169	1165 63	236 60	1402 23
<i>waarvan :</i>				
- bedrijven met hun totale O.C.G. in de gemeente	108	556 32		556 32
- bedrijven met hun O.C.G. gedeeltelijk in andere gemeente(n)	61	609 31	236 60	845 91
- bedrijven met hun O.C.G. volledig in andere gemeente(n)	0		0 00	0 00
- bedrijven zonder O.C.G.	0			
<i>Bedrijf met hun bedrijfzetel buiten de beschouwde gemeente en met hun O.C.G. gedeeltelijk of volledig in de beschouwde gemeente</i>	71	155 08		
Bedrijven die landbouwgronden bewerken in de beschouwde gemeente	240	1320 71		
<i>Totale kadastrale oppervlakte van de gemeente : 3403 27 ha a</i>				
<i>Werkelijk bewerkte O.C.G. in de gemeente ten opzichte van de totale kadastrale oppervlakte : 38,8 %</i>				

Erquelinnes

O.C.G. (in ha a)

	Aantal bedrijven	bewerkt in de gemeente	bewerkt buiten de gemeente	volgens de ligging van de bedrijfzetel
<i>Bedrijven met hun bedrijfzetel in de beschouwde gemeente</i>	58	2392 52	440 82	2833 34
<i>waarvan :</i>				
- bedrijven met hun totale O.C.G. in de gemeente	27	1120 08		1120 08
- bedrijven met hun O.C.G. gedeeltelijk in andere gemeente(n)	29	1272 44	392 12	1664 56
- bedrijven met hun O.C.G. volledig in andere gemeente(n)	2		48 70	48 70
- bedrijven zonder O.C.G.	0			
<i>Bedrijf met hun bedrijfzetel buiten de beschouwde gemeente en met hun O.C.G. gedeeltelijk of volledig in de beschouwde gemeente</i>	26	343 41		
Bedrijven die landbouwgronden bewerken in de beschouwde gemeente	82	2735 93		
<i>Totale kadastrale oppervlakte van de gemeente : 4422 77 ha a</i>				
<i>Werkelijk bewerkte O.C.G. in de gemeente ten opzichte van de totale kadastrale oppervlakte : 61,9 %</i>				

Esneux	O.C.G. (in ha a)			
	Aantal bedrijven	bewerkt in de gemeente	bewerkt buiten de gemeente	volgens de ligging van de bedrijfzetel
<i>Bedrijven met hun bedrijfzetel in de beschouwde gemeente</i>	19	370 58	59 50	430 08
<i>waarvan :</i>				
- bedrijven met hun totale O.C.G. in de gemeente	11	142 91		142 91
- bedrijven met hun O.C.G. gedeeltelijk in andere gemeente(n)	8	227 67	59 50	287 17
- bedrijven met hun O.C.G. volledig in andere gemeente(n)	0		0 00	0 00
- bedrijven zonder O.C.G.	0			
<i>Bedrijf met hun bedrijfzetel buiten de beschouwde gemeente en met hun O.C.G. gedeeltelijk of volledig in de beschouwde gemeente</i>	12	141 35		
Bedrijven die landbouwgronden bewerken in de beschouwde gemeente	31	511 93		
<i>Totale kadastrale oppervlakte van de gemeente : 3404 58 ha a</i>				
<i>Werkelijk bewerkte O.C.G. in de gemeente ten opzichte van de totale kadastrale oppervlakte : 15,0 %</i>				

Essen	O.C.G. (in ha a)			
	Aantal bedrijven	bewerkt in de gemeente	bewerkt buiten de gemeente	volgens de ligging van de bedrijfzetel
<i>Bedrijven met hun bedrijfzetel in de beschouwde gemeente</i>	170	2207 19	637 07	2844 26
<i>waarvan :</i>				
- bedrijven met hun totale O.C.G. in de gemeente	83	915 65		915 65
- bedrijven met hun O.C.G. gedeeltelijk in andere gemeente(n)	81	1291 54	637 07	1928 61
- bedrijven met hun O.C.G. volledig in andere gemeente(n)	0		0 00	0 00
- bedrijven zonder O.C.G.	6			
<i>Bedrijf met hun bedrijfzetel buiten de beschouwde gemeente en met hun O.C.G. gedeeltelijk of volledig in de beschouwde gemeente</i>	39	151 48		
Bedrijven die landbouwgronden bewerken in de beschouwde gemeente	203	2358 67		
<i>Totale kadastrale oppervlakte van de gemeente : 4748 25 ha a</i>				
<i>Werkelijk bewerkte O.C.G. in de gemeente ten opzichte van de totale kadastrale oppervlakte : 49,7 %</i>				

Estaimpuis	O.C.G. (in ha a)			
	Aantal bedrijven	bewerkt in de gemeente	bewerkt buiten de gemeente	volgens de ligging van de bedrijfzetel
<i>Bedrijven met hun bedrijfzetel in de beschouwde gemeente</i>	88	1748 61	409 27	2157 88
<i>waarvan :</i>				
- bedrijven met hun totale O.C.G. in de gemeente	40	703 67		703 67
- bedrijven met hun O.C.G. gedeeltelijk in andere gemeente(n)	46	1044 94	409 27	1454 21
- bedrijven met hun O.C.G. volledig in andere gemeente(n)	0		0 00	0 00
- bedrijven zonder O.C.G.	2			
<i>Bedrijf met hun bedrijfzetel buiten de beschouwde gemeente en met hun O.C.G. gedeeltelijk of volledig in de beschouwde gemeente</i>	60	642 80		
Bedrijven die landbouwgronden bewerken in de beschouwde gemeente	146	2391 41		
<i>Totale kadastrale oppervlakte van de gemeente : 3175 19 ha a</i>				
<i>Werkelijk bewerkte O.C.G. in de gemeente ten opzichte van de totale kadastrale oppervlakte : 75,3 %</i>				

Estinnes	O.C.G. (in ha a)			
	Aantal bedrijven	bewerkt in de gemeente	bewerkt buiten de gemeente	volgens de ligging van de bedrijfzetel
<i>Bedrijven met hun bedrijfzetel in de beschouwde gemeente</i>	141	4488 76	572 21	5060 97
<i>waarvan :</i>				
- bedrijven met hun totale O.C.G. in de gemeente	106	3236 47		3236 47
- bedrijven met hun O.C.G. gedeeltelijk in andere gemeente(n)	30	1252 29	364 91	1617 20
- bedrijven met hun O.C.G. volledig in andere gemeente(n)	3		207 30	207 30
- bedrijven zonder O.C.G.	2			
<i>Bedrijf met hun bedrijfzetel buiten de beschouwde gemeente en met hun O.C.G. gedeeltelijk of volledig in de beschouwde gemeente</i>	63	1046 70		
Bedrijven die landbouwgronden bewerken in de beschouwde gemeente	199	5535 46		
<i>Totale kadastrale oppervlakte van de gemeente : 7272 70 ha a</i>				
<i>Werkelijk bewerkte O.C.G. in de gemeente ten opzichte van de totale kadastrale oppervlakte : 76,1 %</i>				

Etalle	O.C.G. (in ha a)			
	Aantal bedrijven	bewerkt in de gemeente	bewerkt buiten de gemeente	volgens de ligging van de bedrijfzetel
<i>Bedrijven met hun bedrijfzetel in de beschouwde gemeente</i>	89	2270 15	215 76	2485 91
<i>waarvan :</i>				
- bedrijven met hun totale O.C.G. in de gemeente	64	1508 78		1508 78
- bedrijven met hun O.C.G. gedeeltelijk in andere gemeente(n)	24	761 37	182 56	943 93
- bedrijven met hun O.C.G. volledig in andere gemeente(n)	1		33 20	33 20
- bedrijven zonder O.C.G.	0			
<i>Bedrijf met hun bedrijfzetel buiten de beschouwde gemeente en met hun O.C.G. gedeeltelijk of volledig in de beschouwde gemeente</i>	23	205 58		
Bedrijven die landbouwgronden bewerken in de beschouwde gemeente	111	2475 73		
<i>Totale kadastrale oppervlakte van de gemeente : 7810 45 ha a</i>				
<i>Werkelijk bewerkte O.C.G. in de gemeente ten opzichte van de totale kadastrale oppervlakte : 31,7 %</i>				

Etterbeek	O.C.G. (in ha a)			
	Aantal bedrijven	bewerkt in de gemeente	bewerkt buiten de gemeente	volgens de ligging van de bedrijfzetel
<i>Bedrijven met hun bedrijfzetel in de beschouwde gemeente</i>	0	0 00	0 00	0 00
<i>waarvan :</i>				
- bedrijven met hun totale O.C.G. in de gemeente	0	0 00		0 00
- bedrijven met hun O.C.G. gedeeltelijk in andere gemeente(n)	0	0 00	0 00	0 00
- bedrijven met hun O.C.G. volledig in andere gemeente(n)	0		0 00	0 00
- bedrijven zonder O.C.G.	0			
<i>Bedrijf met hun bedrijfzetel buiten de beschouwde gemeente en met hun O.C.G. gedeeltelijk of volledig in de beschouwde gemeente</i>	0	0 00		
Bedrijven die landbouwgronden bewerken in de beschouwde gemeente	0	0 00		
<i>Totale kadastrale oppervlakte van de gemeente : 314 93 ha a</i>				
<i>Werkelijk bewerkte O.C.G. in de gemeente ten opzichte van de totale kadastrale oppervlakte : 0,0 %</i>				

Eupen	O.C.G. (in ha a)			
	Aantal bedrijven	bewerkt in de gemeente	bewerkt buiten de gemeente	volgens de ligging van de bedrijfzetel
<i>Bedrijven met hun bedrijfzetel in de beschouwde gemeente</i>	77	1162 48	326 86	1489 34
<i>waarvan :</i>				
- bedrijven met hun totale O.C.G. in de gemeente	35	322 78		322 78
- bedrijven met hun O.C.G. gedeeltelijk in andere gemeente(n)	40	839 70	318 86	1158 56
- bedrijven met hun O.C.G. volledig in andere gemeente(n)	1		8 00	8 00
- bedrijven zonder O.C.G.	1			
<i>Bedrijf met hun bedrijfzetel buiten de beschouwde gemeente en met hun O.C.G. gedeeltelijk of volledig in de beschouwde gemeente</i>	9	54 86		
Bedrijven die landbouwgronden bewerken in de beschouwde gemeente	84	1217 34		
<i>Totale kadastrale oppervlakte van de gemeente : 10374 39 ha a</i>				
<i>Werkelijk bewerkte O.C.G. in de gemeente ten opzichte van de totale kadastrale oppervlakte : 11,7 %</i>				

Evere	O.C.G. (in ha a)			
	Aantal bedrijven	bewerkt in de gemeente	bewerkt buiten de gemeente	volgens de ligging van de bedrijfzetel
<i>Bedrijven met hun bedrijfzetel in de beschouwde gemeente</i>	0	0 00	0 00	0 00
<i>waarvan :</i>				
- bedrijven met hun totale O.C.G. in de gemeente	0	0 00		0 00
- bedrijven met hun O.C.G. gedeeltelijk in andere gemeente(n)	0	0 00	0 00	0 00
- bedrijven met hun O.C.G. volledig in andere gemeente(n)	0		0 00	0 00
- bedrijven zonder O.C.G.	0			
<i>Bedrijf met hun bedrijfzetel buiten de beschouwde gemeente en met hun O.C.G. gedeeltelijk of volledig in de beschouwde gemeente</i>	0	0 00		
Bedrijven die landbouwgronden bewerken in de beschouwde gemeente	0	0 00		
<i>Totale kadastrale oppervlakte van de gemeente : 501 81 ha a</i>				
<i>Werkelijk bewerkte O.C.G. in de gemeente ten opzichte van de totale kadastrale oppervlakte : 0,0 %</i>				

Evergem	O.C.G. (in ha a)			
	Aantal bedrijven	bewerkt in de gemeente	bewerkt buiten de gemeente	volgens de ligging van de bedrijfzetel
<i>Bedrijven met hun bedrijfzetel in de beschouwde gemeente</i>	387	3789 46	701 13	4490 59
<i>waarvan :</i>				
- bedrijven met hun totale O.C.G. in de gemeente	277	2249 40		2249 40
- bedrijven met hun O.C.G. gedeeltelijk in andere gemeente(n)	101	1540 06	701 13	2241 19
- bedrijven met hun O.C.G. volledig in andere gemeente(n)	0		0 00	0 00
- bedrijven zonder O.C.G.	9			
<i>Bedrijf met hun bedrijfzetel buiten de beschouwde gemeente en met hun O.C.G. gedeeltelijk of volledig in de beschouwde gemeente</i>	85	356 17		
Bedrijven die landbouwgronden bewerken in de beschouwde gemeente	463	4145 63		
<i>Totale kadastrale oppervlakte van de gemeente : 7503 96 ha a</i>				
<i>Werkelijk bewerkte O.C.G. in de gemeente ten opzichte van de totale kadastrale oppervlakte : 55,2 %</i>				

Faimes	O.C.G. (in ha a)			
	Aantal bedrijven	bewerkt in de gemeente	bewerkt buiten de gemeente	volgens de ligging van de bedrijfzetel
<i>Bedrijven met hun bedrijfzetel in de beschouwde gemeente</i>	87	1936 34	926 28	2862 62
<i>waarvan :</i>				
- bedrijven met hun totale O.C.G. in de gemeente	44	532 36		532 36
- bedrijven met hun O.C.G. gedeeltelijk in andere gemeente(n)	41	1403 98	926 28	2330 26
- bedrijven met hun O.C.G. volledig in andere gemeente(n)	0		0 00	0 00
- bedrijven zonder O.C.G.	2			
<i>Bedrijf met hun bedrijfzetel buiten de beschouwde gemeente en met hun O.C.G. gedeeltelijk of volledig in de beschouwde gemeente</i>	46	468 31		
Bedrijven die landbouwgronden bewerken in de beschouwde gemeente	131	2404 65		
<i>Totale kadastrale oppervlakte van de gemeente : 2847 81 ha a</i>				
<i>Werkelijk bewerkte O.C.G. in de gemeente ten opzichte van de totale kadastrale oppervlakte : 84,4 %</i>				

Farciennes	O.C.G. (in ha a)			
	Aantal bedrijven	bewerkt in de gemeente	bewerkt buiten de gemeente	volgens de ligging van de bedrijfzetel
<i>Bedrijven met hun bedrijfzetel in de beschouwde gemeente</i>	8	82 29	81 25	163 54
<i>waarvan :</i>				
- bedrijven met hun totale O.C.G. in de gemeente	5	15 92		15 92
- bedrijven met hun O.C.G. gedeeltelijk in andere gemeente(n)	3	66 37	81 25	147 62
- bedrijven met hun O.C.G. volledig in andere gemeente(n)	0		0 00	0 00
- bedrijven zonder O.C.G.	0			
<i>Bedrijf met hun bedrijfzetel buiten de beschouwde gemeente en met hun O.C.G. gedeeltelijk of volledig in de beschouwde gemeente</i>	6	57 51		
Bedrijven die landbouwgronden bewerken in de beschouwde gemeente	14	139 80		
<i>Totale kadastrale oppervlakte van de gemeente : 1038 54 ha a</i>				
<i>Werkelijk bewerkte O.C.G. in de gemeente ten opzichte van de totale kadastrale oppervlakte : 13,5 %</i>				

Fauvillers	O.C.G. (in ha a)			
	Aantal bedrijven	bewerkt in de gemeente	bewerkt buiten de gemeente	volgens de ligging van de bedrijfzetel
<i>Bedrijven met hun bedrijfzetel in de beschouwde gemeente</i>	84	2282 84	188 58	2471 42
<i>waarvan :</i>				
- bedrijven met hun totale O.C.G. in de gemeente	60	1429 42		1429 42
- bedrijven met hun O.C.G. gedeeltelijk in andere gemeente(n)	24	853 42	188 58	1042 00
- bedrijven met hun O.C.G. volledig in andere gemeente(n)	0		0 00	0 00
- bedrijven zonder O.C.G.	0			
<i>Bedrijf met hun bedrijfzetel buiten de beschouwde gemeente en met hun O.C.G. gedeeltelijk of volledig in de beschouwde gemeente</i>	19	159 56		
Bedrijven die landbouwgronden bewerken in de beschouwde gemeente	103	2442 40		
<i>Totale kadastrale oppervlakte van de gemeente : 7411 30 ha a</i>				
<i>Werkelijk bewerkte O.C.G. in de gemeente ten opzichte van de totale kadastrale oppervlakte : 33,0 %</i>				

Fernelmont	O.C.G. (in ha a)			
	Aantal bedrijven	bewerkt in de gemeente	bewerkt buiten de gemeente	volgens de ligging van de bedrijfzetel
<i>Bedrijven met hun bedrijfzetel in de beschouwde gemeente</i>	92	4110 38	606 46	4716 84
<i>waarvan :</i>				
- bedrijven met hun totale O.C.G. in de gemeente	55	2177 16		2177 16
- bedrijven met hun O.C.G. gedeeltelijk in andere gemeente(n)	36	1933 22	599 46	2532 68
- bedrijven met hun O.C.G. volledig in andere gemeente(n)	1		7 00	7 00
- bedrijven zonder O.C.G.	0			
<i>Bedrijf met hun bedrijfzetel buiten de beschouwde gemeente en met hun O.C.G. gedeeltelijk of volledig in de beschouwde gemeente</i>	69	779 14		
Bedrijven die landbouwgronden bewerken in de beschouwde gemeente	160	4889 52		
<i>Totale kadastrale oppervlakte van de gemeente : 6560 68 ha a</i>				
<i>Werkelijk bewerkte O.C.G. in de gemeente ten opzichte van de totale kadastrale oppervlakte : 74,5 %</i>				

Ferrières	O.C.G. (in ha a)			
	Aantal bedrijven	bewerkt in de gemeente	bewerkt buiten de gemeente	volgens de ligging van de bedrijfzetel
<i>Bedrijven met hun bedrijfzetel in de beschouwde gemeente</i>	67	1437 17	263 85	1701 02
<i>waarvan :</i>				
- bedrijven met hun totale O.C.G. in de gemeente	50	853 24		853 24
- bedrijven met hun O.C.G. gedeeltelijk in andere gemeente(n)	17	583 93	263 85	847 78
- bedrijven met hun O.C.G. volledig in andere gemeente(n)	0		0 00	0 00
- bedrijven zonder O.C.G.	0			
<i>Bedrijf met hun bedrijfzetel buiten de beschouwde gemeente en met hun O.C.G. gedeeltelijk of volledig in de beschouwde gemeente</i>	30	247 42		
Bedrijven die landbouwgronden bewerken in de beschouwde gemeente	97	1684 59		
<i>Totale kadastrale oppervlakte van de gemeente : 5690 30 ha a</i>				
<i>Werkelijk bewerkte O.C.G. in de gemeente ten opzichte van de totale kadastrale oppervlakte : 29,6 %</i>				

Fexhe-le-Haut-Clocher	O.C.G. (in ha a)			
	Aantal bedrijven	bewerkt in de gemeente	bewerkt buiten de gemeente	volgens de ligging van de bedrijfzetel
<i>Bedrijven met hun bedrijfzetel in de beschouwde gemeente</i>	31	1105 43	269 19	1374 62
<i>waarvan :</i>				
- bedrijven met hun totale O.C.G. in de gemeente	16	580 46		580 46
- bedrijven met hun O.C.G. gedeeltelijk in andere gemeente(n)	13	524 97	247 68	772 65
- bedrijven met hun O.C.G. volledig in andere gemeente(n)	2		21 51	21 51
- bedrijven zonder O.C.G.	0			
<i>Bedrijf met hun bedrijfzetel buiten de beschouwde gemeente en met hun O.C.G. gedeeltelijk of volledig in de beschouwde gemeente</i>	39	380 71		
Bedrijven die landbouwgronden bewerken in de beschouwde gemeente	68	1486 14		
<i>Totale kadastrale oppervlakte van de gemeente : 1925 25 ha a</i>				
<i>Werkelijk bewerkte O.C.G. in de gemeente ten opzichte van de totale kadastrale oppervlakte : 77,2 %</i>				

Flémalle	O.C.G. (in ha a)			
	Aantal bedrijven	bewerkt in de gemeente	bewerkt buiten de gemeente	volgens de ligging van de bedrijfzetel
<i>Bedrijven met hun bedrijfzetel in de beschouwde gemeente</i>	34	776 64	386 84	1163 48
<i>waarvan :</i>				
- bedrijven met hun totale O.C.G. in de gemeente	24	471 35		471 35
- bedrijven met hun O.C.G. gedeeltelijk in andere gemeente(n)	8	305 29	386 84	692 13
- bedrijven met hun O.C.G. volledig in andere gemeente(n)	0		0 00	0 00
- bedrijven zonder O.C.G.	2			
<i>Bedrijf met hun bedrijfzetel buiten de beschouwde gemeente en met hun O.C.G. gedeeltelijk of volledig in de beschouwde gemeente</i>	28	216 07		
Bedrijven die landbouwgronden bewerken in de beschouwde gemeente	60	992 71		
<i>Totale kadastrale oppervlakte van de gemeente : 3668 08 ha a</i>				
<i>Werkelijk bewerkte O.C.G. in de gemeente ten opzichte van de totale kadastrale oppervlakte : 27,1 %</i>				

Fléron	O.C.G. (in ha a)			
	Aantal bedrijven	bewerkt in de gemeente	bewerkt buiten de gemeente	volgens de ligging van de bedrijfzetel
<i>Bedrijven met hun bedrijfzetel in de beschouwde gemeente</i>	34	337 34	112 02	449 36
<i>waarvan :</i>				
- bedrijven met hun totale O.C.G. in de gemeente	22	170 28		170 28
- bedrijven met hun O.C.G. gedeeltelijk in andere gemeente(n)	8	167 06	109 77	276 83
- bedrijven met hun O.C.G. volledig in andere gemeente(n)	2		2 25	2 25
- bedrijven zonder O.C.G.	2			
<i>Bedrijf met hun bedrijfzetel buiten de beschouwde gemeente en met hun O.C.G. gedeeltelijk of volledig in de beschouwde gemeente</i>	19	132 28		
Bedrijven die landbouwgronden bewerken in de beschouwde gemeente	49	469 62		
<i>Totale kadastrale oppervlakte van de gemeente : 1372 43 ha a</i>				
<i>Werkelijk bewerkte O.C.G. in de gemeente ten opzichte van de totale kadastrale oppervlakte : 34,2 %</i>				

Fleurus	O.C.G. (in ha a)			
	Aantal bedrijven	bewerkt in de gemeente	bewerkt buiten de gemeente	volgens de ligging van de bedrijfzetel
<i>Bedrijven met hun bedrijfzetel in de beschouwde gemeente</i>	87	2506 52	538 09	3044 61
<i>waarvan :</i>				
- bedrijven met hun totale O.C.G. in de gemeente	51	863 24		863 24
- bedrijven met hun O.C.G. gedeeltelijk in andere gemeente(n)	34	1643 28	538 09	2181 37
- bedrijven met hun O.C.G. volledig in andere gemeente(n)	0		0 00	0 00
- bedrijven zonder O.C.G.	2			
<i>Bedrijf met hun bedrijfzetel buiten de beschouwde gemeente en met hun O.C.G. gedeeltelijk of volledig in de beschouwde gemeente</i>	61	987 38		
Bedrijven die landbouwgronden bewerken in de beschouwde gemeente	146	3493 90		
<i>Totale kadastrale oppervlakte van de gemeente : 5928 08 ha a</i>				
<i>Werkelijk bewerkte O.C.G. in de gemeente ten opzichte van de totale kadastrale oppervlakte : 58,9 %</i>				

Floreffé	O.C.G. (in ha a)			
	Aantal bedrijven	bewerkt in de gemeente	bewerkt buiten de gemeente	volgens de ligging van de bedrijfzetel
<i>Bedrijven met hun bedrijfzetel in de beschouwde gemeente</i>	36	2410 69	251 10	2661 79
<i>waarvan :</i>				
- bedrijven met hun totale O.C.G. in de gemeente	32	1337 74		1337 74
- bedrijven met hun O.C.G. gedeeltelijk in andere gemeente(n)	4	1072 95	251 10	1324 05
- bedrijven met hun O.C.G. volledig in andere gemeente(n)	0		0 00	0 00
- bedrijven zonder O.C.G.	0			
<i>Bedrijf met hun bedrijfzetel buiten de beschouwde gemeente en met hun O.C.G. gedeeltelijk of volledig in de beschouwde gemeente</i>	38	394 46		
Bedrijven die landbouwgronden bewerken in de beschouwde gemeente	74	2805 15		
<i>Totale kadastrale oppervlakte van de gemeente : 3889 01 ha a</i>				
<i>Werkelijk bewerkte O.C.G. in de gemeente ten opzichte van de totale kadastrale oppervlakte : 72,1 %</i>				

Florennes	O.C.G. (in ha a)			
	Aantal bedrijven	bewerkt in de gemeente	bewerkt buiten de gemeente	volgens de ligging van de bedrijfzetel
<i>Bedrijven met hun bedrijfzetel in de beschouwde gemeente</i>	159	5379 26	691 43	6070 69
<i>waarvan :</i>				
- bedrijven met hun totale O.C.G. in de gemeente	117	3590 52		3590 52
- bedrijven met hun O.C.G. gedeeltelijk in andere gemeente(n)	39	1788 74	668 23	2456 97
- bedrijven met hun O.C.G. volledig in andere gemeente(n)	3		23 20	23 20
- bedrijven zonder O.C.G.	0			
<i>Bedrijf met hun bedrijfzetel buiten de beschouwde gemeente en met hun O.C.G. gedeeltelijk of volledig in de beschouwde gemeente</i>	88	1293 97		
Bedrijven die landbouwgronden bewerken in de beschouwde gemeente	244	6673 23		
<i>Totale kadastrale oppervlakte van de gemeente : 13354 78 ha a</i>				
<i>Werkelijk bewerkte O.C.G. in de gemeente ten opzichte van de totale kadastrale oppervlakte : 50,0 %</i>				

Florenville	O.C.G. (in ha a)			
	Aantal bedrijven	bewerkt in de gemeente	bewerkt buiten de gemeente	volgens de ligging van de bedrijfzetel
<i>Bedrijven met hun bedrijfzetel in de beschouwde gemeente</i>	131	3153 25	393 77	3547 02
<i>waarvan :</i>				
- bedrijven met hun totale O.C.G. in de gemeente	102	2204 56		2204 56
- bedrijven met hun O.C.G. gedeeltelijk in andere gemeente(n)	27	948 69	366 87	1315 56
- bedrijven met hun O.C.G. volledig in andere gemeente(n)	2		26 90	26 90
- bedrijven zonder O.C.G.	0			
<i>Bedrijf met hun bedrijfzetel buiten de beschouwde gemeente en met hun O.C.G. gedeeltelijk of volledig in de beschouwde gemeente</i>	12	127 39		
Bedrijven die landbouwgronden bewerken in de beschouwde gemeente	141	3280 64		
<i>Totale kadastrale oppervlakte van de gemeente : 14691 20 ha a</i>				
<i>Werkelijk bewerkte O.C.G. in de gemeente ten opzichte van de totale kadastrale oppervlakte : 22,3 %</i>				

Fontaine-l'Evêque	O.C.G. (in ha a)			
	Aantal bedrijven	bewerkt in de gemeente	bewerkt buiten de gemeente	volgens de ligging van de bedrijfzetel
<i>Bedrijven met hun bedrijfzetel in de beschouwde gemeente</i>	30	951 53	181 14	1132 67
<i>waarvan :</i>				
- bedrijven met hun totale O.C.G. in de gemeente	18	383 20		383 20
- bedrijven met hun O.C.G. gedeeltelijk in andere gemeente(n)	12	568 33	181 14	749 47
- bedrijven met hun O.C.G. volledig in andere gemeente(n)	0		0 00	0 00
- bedrijven zonder O.C.G.	0			
<i>Bedrijf met hun bedrijfzetel buiten de beschouwde gemeente en met hun O.C.G. gedeeltelijk of volledig in de beschouwde gemeente</i>	25	229 59		
Bedrijven die landbouwgronden bewerken in de beschouwde gemeente	55	1181 12		
<i>Totale kadastrale oppervlakte van de gemeente : 2840 82 ha a</i>				
<i>Werkelijk bewerkte O.C.G. in de gemeente ten opzichte van de totale kadastrale oppervlakte : 41,6 %</i>				

Fosses-la-Ville	O.C.G. (in ha a)			
	Aantal bedrijven	bewerkt in de gemeente	bewerkt buiten de gemeente	volgens de ligging van de bedrijfzetel
<i>Bedrijven met hun bedrijfzetel in de beschouwde gemeente</i>	77	2649 83	706 42	3356 25
<i>waarvan :</i>				
- bedrijven met hun totale O.C.G. in de gemeente	47	1237 44		1237 44
- bedrijven met hun O.C.G. gedeeltelijk in andere gemeente(n)	30	1412 39	706 42	2118 81
- bedrijven met hun O.C.G. volledig in andere gemeente(n)	0		0 00	0 00
- bedrijven zonder O.C.G.	0			
<i>Bedrijf met hun bedrijfzetel buiten de beschouwde gemeente en met hun O.C.G. gedeeltelijk of volledig in de beschouwde gemeente</i>	54	725 23		
Bedrijven die landbouwgronden bewerken in de beschouwde gemeente	131	3375 06		
<i>Totale kadastrale oppervlakte van de gemeente : 6323 62 ha a</i>				
<i>Werkelijk bewerkte O.C.G. in de gemeente ten opzichte van de totale kadastrale oppervlakte : 53,4 %</i>				

Frameries	O.C.G. (in ha a)			
	Aantal bedrijven	bewerkt in de gemeente	bewerkt buiten de gemeente	volgens de ligging van de bedrijfzetel
<i>Bedrijven met hun bedrijfzetel in de beschouwde gemeente</i>	29	888 88	175 00	1063 88
<i>waarvan :</i>				
- bedrijven met hun totale O.C.G. in de gemeente	14	278 74		278 74
- bedrijven met hun O.C.G. gedeeltelijk in andere gemeente(n)	15	610 14	175 00	785 14
- bedrijven met hun O.C.G. volledig in andere gemeente(n)	0		0 00	0 00
- bedrijven zonder O.C.G.	0			
<i>Bedrijf met hun bedrijfzetel buiten de beschouwde gemeente en met hun O.C.G. gedeeltelijk of volledig in de beschouwde gemeente</i>	36	464 66		
Bedrijven die landbouwgronden bewerken in de beschouwde gemeente	65	1353 54		
<i>Totale kadastrale oppervlakte van de gemeente : 2594 93 ha a</i>				
<i>Werkelijk bewerkte O.C.G. in de gemeente ten opzichte van de totale kadastrale oppervlakte : 52,2 %</i>				

Frasnes-lez-Anvaing	O.C.G. (in ha a)			
	Aantal bedrijven	bewerkt in de gemeente	bewerkt buiten de gemeente	volgens de ligging van de bedrijfzetel
<i>Bedrijven met hun bedrijfzetel in de beschouwde gemeente</i>	330	7302 96	1259 23	8562 19
<i>waarvan :</i>				
- bedrijven met hun totale O.C.G. in de gemeente	207	4605 10		4605 10
- bedrijven met hun O.C.G. gedeeltelijk in andere gemeente(n)	114	2697 86	1188 15	3886 01
- bedrijven met hun O.C.G. volledig in andere gemeente(n)	4		71 08	71 08
- bedrijven zonder O.C.G.	5			
<i>Bedrijf met hun bedrijfzetel buiten de beschouwde gemeente en met hun O.C.G. gedeeltelijk of volledig in de beschouwde gemeente</i>	117	739 14		
Bedrijven die landbouwgronden bewerken in de beschouwde gemeente	438	8042 10		
<i>Totale kadastrale oppervlakte van de gemeente : 11244 40 ha a</i>				
<i>Werkelijk bewerkte O.C.G. in de gemeente ten opzichte van de totale kadastrale oppervlakte : 71,5 %</i>				

Froidchapelle	O.C.G. (in ha a)			
	Aantal bedrijven	bewerkt in de gemeente	bewerkt buiten de gemeente	volgens de ligging van de bedrijfzetel
<i>Bedrijven met hun bedrijfzetel in de beschouwde gemeente</i>	130	3734 01	845 68	4579 69
<i>waarvan :</i>				
- bedrijven met hun totale O.C.G. in de gemeente	76	1989 78		1989 78
- bedrijven met hun O.C.G. gedeeltelijk in andere gemeente(n)	51	1744 23	785 38	2529 61
- bedrijven met hun O.C.G. volledig in andere gemeente(n)	3		60 30	60 30
- bedrijven zonder O.C.G.	0			
<i>Bedrijf met hun bedrijfzetel buiten de beschouwde gemeente en met hun O.C.G. gedeeltelijk of volledig in de beschouwde gemeente</i>	51	520 95		
Bedrijven die landbouwgronden bewerken in de beschouwde gemeente	178	4254 96		
<i>Totale kadastrale oppervlakte van de gemeente : 8602 70 ha a</i>				
<i>Werkelijk bewerkte O.C.G. in de gemeente ten opzichte van de totale kadastrale oppervlakte : 49,5 %</i>				

Galmaarden

O.C.G. (in ha a)

	Aantal bedrijven	bewerkt in de gemeente	bewerkt buiten de gemeente	volgens de ligging van de bedrijfzetel
<i>Bedrijven met hun bedrijfzetel in de beschouwde gemeente</i>	123	1597 79	193 48	1791 27
<i>waarvan :</i>				
- bedrijven met hun totale O.C.G. in de gemeente	80	910 42		910 42
- bedrijven met hun O.C.G. gedeeltelijk in andere gemeente(n)	38	687 37	187 28	874 65
- bedrijven met hun O.C.G. volledig in andere gemeente(n)	2		6 20	6 20
- bedrijven zonder O.C.G.	3			
<i>Bedrijf met hun bedrijfzetel buiten de beschouwde gemeente en met hun O.C.G. gedeeltelijk of volledig in de beschouwde gemeente</i>	69	296 30		
Bedrijven die landbouwgronden bewerken in de beschouwde gemeente	187	1894 09		

Totale kadastrale oppervlakte van de gemeente : 3493 30 ha a

Werkelijk bewerkte O.C.G. in de gemeente ten opzichte van de totale kadastrale oppervlakte : 54,2 %

Ganshoren

O.C.G. (in ha a)

	Aantal bedrijven	bewerkt in de gemeente	bewerkt buiten de gemeente	volgens de ligging van de bedrijfzetel
<i>Bedrijven met hun bedrijfzetel in de beschouwde gemeente</i>	3	2 75	75 90	78 65
<i>waarvan :</i>				
- bedrijven met hun totale O.C.G. in de gemeente	2	2 75		2 75
- bedrijven met hun O.C.G. gedeeltelijk in andere gemeente(n)	0	0 00	0 00	0 00
- bedrijven met hun O.C.G. volledig in andere gemeente(n)	1		75 90	75 90
- bedrijven zonder O.C.G.	0			
<i>Bedrijf met hun bedrijfzetel buiten de beschouwde gemeente en met hun O.C.G. gedeeltelijk of volledig in de beschouwde gemeente</i>	1	6 70		
Bedrijven die landbouwgronden bewerken in de beschouwde gemeente	3	9 45		

Totale kadastrale oppervlakte van de gemeente : 245 52 ha a

Werkelijk bewerkte O.C.G. in de gemeente ten opzichte van de totale kadastrale oppervlakte : 3,8 %

Gavere	O.C.G. (in ha a)			
	Aantal bedrijven	bewerkt in de gemeente	bewerkt buiten de gemeente	volgens de ligging van de bedrijfzetel
<i>Bedrijven met hun bedrijfzetel in de beschouwde gemeente</i>	156	1450 41	230 23	1680 64
<i>waarvan :</i>				
- bedrijven met hun totale O.C.G. in de gemeente	114	852 50		852 50
- bedrijven met hun O.C.G. gedeeltelijk in andere gemeente(n)	36	597 91	230 23	828 14
- bedrijven met hun O.C.G. volledig in andere gemeente(n)	0		0 00	0 00
- bedrijven zonder O.C.G.	6			
<i>Bedrijf met hun bedrijfzetel buiten de beschouwde gemeente en met hun O.C.G. gedeeltelijk of volledig in de beschouwde gemeente</i>	61	208 69		
Bedrijven die landbouwgronden bewerken in de beschouwde gemeente	211	1659 10		
<i>Totale kadastrale oppervlakte van de gemeente : 3134 40 ha a</i>				
<i>Werkelijk bewerkte O.C.G. in de gemeente ten opzichte van de totale kadastrale oppervlakte : 52,9 %</i>				

Gedinne	O.C.G. (in ha a)			
	Aantal bedrijven	bewerkt in de gemeente	bewerkt buiten de gemeente	volgens de ligging van de bedrijfzetel
<i>Bedrijven met hun bedrijfzetel in de beschouwde gemeente</i>	125	3057 23	123 92	3181 15
<i>waarvan :</i>				
- bedrijven met hun totale O.C.G. in de gemeente	111	2679 30		2679 30
- bedrijven met hun O.C.G. gedeeltelijk in andere gemeente(n)	12	377 93	93 52	471 45
- bedrijven met hun O.C.G. volledig in andere gemeente(n)	2		30 40	30 40
- bedrijven zonder O.C.G.	0			
<i>Bedrijf met hun bedrijfzetel buiten de beschouwde gemeente en met hun O.C.G. gedeeltelijk of volledig in de beschouwde gemeente</i>	15	288 72		
Bedrijven die landbouwgronden bewerken in de beschouwde gemeente	138	3345 95		
<i>Totale kadastrale oppervlakte van de gemeente : 15155 70 ha a</i>				
<i>Werkelijk bewerkte O.C.G. in de gemeente ten opzichte van de totale kadastrale oppervlakte : 22,1 %</i>				

Geel	O.C.G. (in ha a)			
	Aantal bedrijven	bewerkt in de gemeente	bewerkt buiten de gemeente	volgens de ligging van de bedrijfzetel
<i>Bedrijven met hun bedrijfzetel in de beschouwde gemeente</i>	257	3314 20	523 50	3837 70
<i>waarvan :</i>				
- bedrijven met hun totale O.C.G. in de gemeente	177	1973 79		1973 79
- bedrijven met hun O.C.G. gedeeltelijk in andere gemeente(n)	66	1340 41	523 50	1863 91
- bedrijven met hun O.C.G. volledig in andere gemeente(n)	0		0 00	0 00
- bedrijven zonder O.C.G.	14			
<i>Bedrijf met hun bedrijfzetel buiten de beschouwde gemeente en met hun O.C.G. gedeeltelijk of volledig in de beschouwde gemeente</i>	66	410 00		
Bedrijven die landbouwgronden bewerken in de beschouwde gemeente	309	3724 20		
<i>Totale kadastrale oppervlakte van de gemeente : 10985 11 ha a</i>				
<i>Werkelijk bewerkte O.C.G. in de gemeente ten opzichte van de totale kadastrale oppervlakte : 33,9 %</i>				

Geer	O.C.G. (in ha a)			
	Aantal bedrijven	bewerkt in de gemeente	bewerkt buiten de gemeente	volgens de ligging van de bedrijfzetel
<i>Bedrijven met hun bedrijfzetel in de beschouwde gemeente</i>	49	1485 94	281 64	1767 58
<i>waarvan :</i>				
- bedrijven met hun totale O.C.G. in de gemeente	36	780 41		780 41
- bedrijven met hun O.C.G. gedeeltelijk in andere gemeente(n)	13	705 53	281 64	987 17
- bedrijven met hun O.C.G. volledig in andere gemeente(n)	0		0 00	0 00
- bedrijven zonder O.C.G.	0			
<i>Bedrijf met hun bedrijfzetel buiten de beschouwde gemeente en met hun O.C.G. gedeeltelijk of volledig in de beschouwde gemeente</i>	26	174 65		
Bedrijven die landbouwgronden bewerken in de beschouwde gemeente	75	1660 59		
<i>Totale kadastrale oppervlakte van de gemeente : 2362 37 ha a</i>				
<i>Werkelijk bewerkte O.C.G. in de gemeente ten opzichte van de totale kadastrale oppervlakte : 70,3 %</i>				

Geetbets	O.C.G. (in ha a)			
	Aantal bedrijven	bewerkt in de gemeente	bewerkt buiten de gemeente	volgens de ligging van de bedrijfzetel
<i>Bedrijven met hun bedrijfzetel in de beschouwde gemeente</i>	177	1605 01	303 94	1908 95
<i>waarvan :</i>				
- bedrijven met hun totale O.C.G. in de gemeente	122	827 53		827 53
- bedrijven met hun O.C.G. gedeeltelijk in andere gemeente(n)	48	777 48	301 67	1079 15
- bedrijven met hun O.C.G. volledig in andere gemeente(n)	1		2 27	2 27
- bedrijven zonder O.C.G.	6			
<i>Bedrijf met hun bedrijfzetel buiten de beschouwde gemeente en met hun O.C.G. gedeeltelijk of volledig in de beschouwde gemeente</i>	107	516 02		
Bedrijven die landbouwgronden bewerken in de beschouwde gemeente	277	2121 03		
<i>Totale kadastrale oppervlakte van de gemeente : 3517 23 ha a</i>				
<i>Werkelijk bewerkte O.C.G. in de gemeente ten opzichte van de totale kadastrale oppervlakte : 60,3 %</i>				

Geldenaken	O.C.G. (in ha a)			
	Aantal bedrijven	bewerkt in de gemeente	bewerkt buiten de gemeente	volgens de ligging van de bedrijfzetel
<i>Bedrijven met hun bedrijfzetel in de beschouwde gemeente</i>	156	4621 71	635 65	5257 36
<i>waarvan :</i>				
- bedrijven met hun totale O.C.G. in de gemeente	107	2586 77		2586 77
- bedrijven met hun O.C.G. gedeeltelijk in andere gemeente(n)	49	2034 94	635 65	2670 59
- bedrijven met hun O.C.G. volledig in andere gemeente(n)	0		0 00	0 00
- bedrijven zonder O.C.G.	0			
<i>Bedrijf met hun bedrijfzetel buiten de beschouwde gemeente en met hun O.C.G. gedeeltelijk of volledig in de beschouwde gemeente</i>	107	915 76		
Bedrijven die landbouwgronden bewerken in de beschouwde gemeente	263	5537 47		
<i>Totale kadastrale oppervlakte van de gemeente : 7331 44 ha a</i>				
<i>Werkelijk bewerkte O.C.G. in de gemeente ten opzichte van de totale kadastrale oppervlakte : 75,5 %</i>				

Gembloux	O.C.G. (in ha a)			
	Aantal bedrijven	bewerkt in de gemeente	bewerkt buiten de gemeente	volgens de ligging van de bedrijfzetel
<i>Bedrijven met hun bedrijfzetel in de beschouwde gemeente</i>	137	4908 21	980 43	5888 64
<i>waarvan :</i>				
- bedrijven met hun totale O.C.G. in de gemeente	83	2196 65		2196 65
- bedrijven met hun O.C.G. gedeeltelijk in andere gemeente(n)	50	2711 56	734 53	3446 09
- bedrijven met hun O.C.G. volledig in andere gemeente(n)	3		245 90	245 90
- bedrijven zonder O.C.G.	1			
<i>Bedrijf met hun bedrijfzetel buiten de beschouwde gemeente en met hun O.C.G. gedeeltelijk of volledig in de beschouwde gemeente</i>	88	1195 16		
Bedrijven die landbouwgronden bewerken in de beschouwde gemeente	221	6103 37		
<i>Totale kadastrale oppervlakte van de gemeente : 9585 88 ha a</i>				
<i>Werkelijk bewerkte O.C.G. in de gemeente ten opzichte van de totale kadastrale oppervlakte : 63,7 %</i>				

Genepiën	O.C.G. (in ha a)			
	Aantal bedrijven	bewerkt in de gemeente	bewerkt buiten de gemeente	volgens de ligging van de bedrijfzetel
<i>Bedrijven met hun bedrijfzetel in de beschouwde gemeente</i>	119	4976 59	657 21	5633 80
<i>waarvan :</i>				
- bedrijven met hun totale O.C.G. in de gemeente	77	3110 82		3110 82
- bedrijven met hun O.C.G. gedeeltelijk in andere gemeente(n)	40	1865 77	657 21	2522 98
- bedrijven met hun O.C.G. volledig in andere gemeente(n)	0		0 00	0 00
- bedrijven zonder O.C.G.	2			
<i>Bedrijf met hun bedrijfzetel buiten de beschouwde gemeente en met hun O.C.G. gedeeltelijk of volledig in de beschouwde gemeente</i>	71	968 45		
Bedrijven die landbouwgronden bewerken in de beschouwde gemeente	188	5945 04		
<i>Totale kadastrale oppervlakte van de gemeente : 8957 36 ha a</i>				
<i>Werkelijk bewerkte O.C.G. in de gemeente ten opzichte van de totale kadastrale oppervlakte : 66,4 %</i>				

Genk	O.C.G. (in ha a)			
	Aantal bedrijven	bewerkt in de gemeente	bewerkt buiten de gemeente	volgens de ligging van de bedrijfzetel
<i>Bedrijven met hun bedrijfzetel in de beschouwde gemeente</i>	24	68 20	27 50	95 70
<i>waarvan :</i>				
- bedrijven met hun totale O.C.G. in de gemeente	19	35 91		35 91
- bedrijven met hun O.C.G. gedeeltelijk in andere gemeente(n)	4	32 29	27 50	59 79
- bedrijven met hun O.C.G. volledig in andere gemeente(n)	0		0 00	0 00
- bedrijven zonder O.C.G.	1			
<i>Bedrijf met hun bedrijfzetel buiten de beschouwde gemeente en met hun O.C.G. gedeeltelijk of volledig in de beschouwde gemeente</i>	9	55 70		
Bedrijven die landbouwgronden bewerken in de beschouwde gemeente	32	123 90		
<i>Totale kadastrale oppervlakte van de gemeente : 8785 46 ha a</i>				
<i>Werkelijk bewerkte O.C.G. in de gemeente ten opzichte van de totale kadastrale oppervlakte : 1,4 %</i>				

Gent	O.C.G. (in ha a)			
	Aantal bedrijven	bewerkt in de gemeente	bewerkt buiten de gemeente	volgens de ligging van de bedrijfzetel
<i>Bedrijven met hun bedrijfzetel in de beschouwde gemeente</i>	383	2755 94	508 34	3264 28
<i>waarvan :</i>				
- bedrijven met hun totale O.C.G. in de gemeente	300	1917 08		1917 08
- bedrijven met hun O.C.G. gedeeltelijk in andere gemeente(n)	77	838 86	508 34	1347 20
- bedrijven met hun O.C.G. volledig in andere gemeente(n)	0		0 00	0 00
- bedrijven zonder O.C.G.	6			
<i>Bedrijf met hun bedrijfzetel buiten de beschouwde gemeente en met hun O.C.G. gedeeltelijk of volledig in de beschouwde gemeente</i>	113	567 25		
Bedrijven die landbouwgronden bewerken in de beschouwde gemeente	490	3323 19		
<i>Totale kadastrale oppervlakte van de gemeente : 15618 11 ha a</i>				
<i>Werkelijk bewerkte O.C.G. in de gemeente ten opzichte van de totale kadastrale oppervlakte : 21,3 %</i>				

Geraardsbergen

O.C.G. (in ha a)

	Aantal bedrijven	bewerkt in de gemeente	bewerkt buiten de gemeente	volgens de ligging van de bedrijfszetel
<i>Bedrijven met hun bedrijfszetel in de beschouwde gemeente</i>	238	2919 95	323 80	3243 75
<i>waarvan :</i>				
- bedrijven met hun totale O.C.G. in de gemeente	188	2032 12		2032 12
- bedrijven met hun O.C.G. gedeeltelijk in andere gemeente(n)	48	887 83	323 80	1211 63
- bedrijven met hun O.C.G. volledig in andere gemeente(n)	0		0 00	0 00
- bedrijven zonder O.C.G.	2			
<i>Bedrijf met hun bedrijfszetel buiten de beschouwde gemeente en met hun O.C.G. gedeeltelijk of volledig in de beschouwde gemeente</i>	104	563 43		
Bedrijven die landbouwgronden bewerken in de beschouwde gemeente	340	3483 38		

Totale kadastrale oppervlakte van de gemeente : 7971 45 ha a

Werkelijk bewerkte O.C.G. in de gemeente ten opzichte van de totale kadastrale oppervlakte : 43,7 %

Gerpennes

O.C.G. (in ha a)

	Aantal bedrijven	bewerkt in de gemeente	bewerkt buiten de gemeente	volgens de ligging van de bedrijfszetel
<i>Bedrijven met hun bedrijfszetel in de beschouwde gemeente</i>	65	1879 10	268 52	2147 62
<i>waarvan :</i>				
- bedrijven met hun totale O.C.G. in de gemeente	34	448 41		448 41
- bedrijven met hun O.C.G. gedeeltelijk in andere gemeente(n)	31	1430 69	268 52	1699 21
- bedrijven met hun O.C.G. volledig in andere gemeente(n)	0		0 00	0 00
- bedrijven zonder O.C.G.	0			
<i>Bedrijf met hun bedrijfszetel buiten de beschouwde gemeente en met hun O.C.G. gedeeltelijk of volledig in de beschouwde gemeente</i>	27	295 73		
Bedrijven die landbouwgronden bewerken in de beschouwde gemeente	92	2174 83		

Totale kadastrale oppervlakte van de gemeente : 4710 35 ha a

Werkelijk bewerkte O.C.G. in de gemeente ten opzichte van de totale kadastrale oppervlakte : 46,2 %

Gesves	O.C.G. (in ha a)			
	Aantal bedrijven	bewerkt in de gemeente	bewerkt buiten de gemeente	volgens de ligging van de bedrijfzetel
<i>Bedrijven met hun bedrijfzetel in de beschouwde gemeente</i>	78	2236 19	914 56	3150 75
<i>waarvan :</i>				
- bedrijven met hun totale O.C.G. in de gemeente	40	1019 14		1019 14
- bedrijven met hun O.C.G. gedeeltelijk in andere gemeente(n)	33	1217 05	645 20	1862 25
- bedrijven met hun O.C.G. volledig in andere gemeente(n)	5		269 36	269 36
- bedrijven zonder O.C.G.	0			
<i>Bedrijf met hun bedrijfzetel buiten de beschouwde gemeente en met hun O.C.G. gedeeltelijk of volledig in de beschouwde gemeente</i>	56	612 94		
Bedrijven die landbouwgronden bewerken in de beschouwde gemeente	129	2849 13		
<i>Totale kadastrale oppervlakte van de gemeente : 6491 97 ha a</i>				
<i>Werkelijk bewerkte O.C.G. in de gemeente ten opzichte van de totale kadastrale oppervlakte : 43,9 %</i>				

Gingelom	O.C.G. (in ha a)			
	Aantal bedrijven	bewerkt in de gemeente	bewerkt buiten de gemeente	volgens de ligging van de bedrijfzetel
<i>Bedrijven met hun bedrijfzetel in de beschouwde gemeente</i>	219	3236 54	753 55	3990 09
<i>waarvan :</i>				
- bedrijven met hun totale O.C.G. in de gemeente	164	2108 11		2108 11
- bedrijven met hun O.C.G. gedeeltelijk in andere gemeente(n)	48	1128 43	618 14	1746 57
- bedrijven met hun O.C.G. volledig in andere gemeente(n)	4		135 41	135 41
- bedrijven zonder O.C.G.	3			
<i>Bedrijf met hun bedrijfzetel buiten de beschouwde gemeente en met hun O.C.G. gedeeltelijk of volledig in de beschouwde gemeente</i>	89	845 97		
Bedrijven die landbouwgronden bewerken in de beschouwde gemeente	301	4082 51		
<i>Totale kadastrale oppervlakte van de gemeente : 5649 23 ha a</i>				
<i>Werkelijk bewerkte O.C.G. in de gemeente ten opzichte van de totale kadastrale oppervlakte : 72,3 %</i>				

Gistel	O.C.G. (in ha a)			
	Aantal bedrijven	bewerkt in de gemeente	bewerkt buiten de gemeente	volgens de ligging van de bedrijfzetel
<i>Bedrijven met hun bedrijfzetel in de beschouwde gemeente</i>	159	2633 49	461 64	3095 13
<i>waarvan :</i>				
- bedrijven met hun totale O.C.G. in de gemeente	99	1090 08		1090 08
- bedrijven met hun O.C.G. gedeeltelijk in andere gemeente(n)	59	1543 41	461 64	2005 05
- bedrijven met hun O.C.G. volledig in andere gemeente(n)	0		0 00	0 00
- bedrijven zonder O.C.G.	1			
<i>Bedrijf met hun bedrijfzetel buiten de beschouwde gemeente en met hun O.C.G. gedeeltelijk of volledig in de beschouwde gemeente</i>	107	616 98		
Bedrijven die landbouwgronden bewerken in de beschouwde gemeente	265	3250 47		
<i>Totale kadastrale oppervlakte van de gemeente : 4225 41 ha a</i>				
<i>Werkelijk bewerkte O.C.G. in de gemeente ten opzichte van de totale kadastrale oppervlakte : 76,9 %</i>				

Glabbeek	O.C.G. (in ha a)			
	Aantal bedrijven	bewerkt in de gemeente	bewerkt buiten de gemeente	volgens de ligging van de bedrijfzetel
<i>Bedrijven met hun bedrijfzetel in de beschouwde gemeente</i>	118	1301 81	463 33	1765 14
<i>waarvan :</i>				
- bedrijven met hun totale O.C.G. in de gemeente	68	514 04		514 04
- bedrijven met hun O.C.G. gedeeltelijk in andere gemeente(n)	48	787 77	463 33	1251 10
- bedrijven met hun O.C.G. volledig in andere gemeente(n)	0		0 00	0 00
- bedrijven zonder O.C.G.	2			
<i>Bedrijf met hun bedrijfzetel buiten de beschouwde gemeente en met hun O.C.G. gedeeltelijk of volledig in de beschouwde gemeente</i>	68	327 90		
Bedrijven die landbouwgronden bewerken in de beschouwde gemeente	184	1629 71		
<i>Totale kadastrale oppervlakte van de gemeente : 2678 05 ha a</i>				
<i>Werkelijk bewerkte O.C.G. in de gemeente ten opzichte van de totale kadastrale oppervlakte : 60,9 %</i>				

Gooik	O.C.G. (in ha a)			
	Aantal bedrijven	bewerkt in de gemeente	bewerkt buiten de gemeente	volgens de ligging van de bedrijfzetel
<i>Bedrijven met hun bedrijfzetel in de beschouwde gemeente</i>	196	2123 36	378 57	2501 93
<i>waarvan :</i>				
- bedrijven met hun totale O.C.G. in de gemeente	125	966 84		966 84
- bedrijven met hun O.C.G. gedeeltelijk in andere gemeente(n)	68	1156 52	336 72	1493 24
- bedrijven met hun O.C.G. volledig in andere gemeente(n)	2		41 85	41 85
- bedrijven zonder O.C.G.	1			
<i>Bedrijf met hun bedrijfzetel buiten de beschouwde gemeente en met hun O.C.G. gedeeltelijk of volledig in de beschouwde gemeente</i>	82	266 58		
Bedrijven die landbouwgronden bewerken in de beschouwde gemeente	275	2389 94		
<i>Totale kadastrale oppervlakte van de gemeente : 3969 63 ha a</i>				
<i>Werkelijk bewerkte O.C.G. in de gemeente ten opzichte van de totale kadastrale oppervlakte : 60,2 %</i>				

Gouvy	O.C.G. (in ha a)			
	Aantal bedrijven	bewerkt in de gemeente	bewerkt buiten de gemeente	volgens de ligging van de bedrijfzetel
<i>Bedrijven met hun bedrijfzetel in de beschouwde gemeente</i>	234	5869 75	306 46	6176 21
<i>waarvan :</i>				
- bedrijven met hun totale O.C.G. in de gemeente	201	4928 24		4928 24
- bedrijven met hun O.C.G. gedeeltelijk in andere gemeente(n)	31	941 51	306 46	1247 97
- bedrijven met hun O.C.G. volledig in andere gemeente(n)	0		0 00	0 00
- bedrijven zonder O.C.G.	2			
<i>Bedrijf met hun bedrijfzetel buiten de beschouwde gemeente en met hun O.C.G. gedeeltelijk of volledig in de beschouwde gemeente</i>	44	381 85		
Bedrijven die landbouwgronden bewerken in de beschouwde gemeente	276	6251 60		
<i>Totale kadastrale oppervlakte van de gemeente : 16511 01 ha a</i>				
<i>Werkelijk bewerkte O.C.G. in de gemeente ten opzichte van de totale kadastrale oppervlakte : 37,9 %</i>				

Grâce-Hollogne	O.C.G. (in ha a)			
	Aantal bedrijven	bewerkt in de gemeente	bewerkt buiten de gemeente	volgens de ligging van de bedrijfzetel
<i>Bedrijven met hun bedrijfzetel in de beschouwde gemeente</i>	44	1194 25	744 60	1938 85
<i>waarvan :</i>				
- bedrijven met hun totale O.C.G. in de gemeente	23	195 57		195 57
- bedrijven met hun O.C.G. gedeeltelijk in andere gemeente(n)	19	998 68	742 10	1740 78
- bedrijven met hun O.C.G. volledig in andere gemeente(n)	2		2 50	2 50
- bedrijven zonder O.C.G.	0			
<i>Bedrijf met hun bedrijfzetel buiten de beschouwde gemeente en met hun O.C.G. gedeeltelijk of volledig in de beschouwde gemeente</i>	36	306 57		
Bedrijven die landbouwgronden bewerken in de beschouwde gemeente	78	1500 82		
<i>Totale kadastrale oppervlakte van de gemeente : 3423 83 ha a</i>				
<i>Werkelijk bewerkte O.C.G. in de gemeente ten opzichte van de totale kadastrale oppervlakte : 43,8 %</i>				

Graven	O.C.G. (in ha a)			
	Aantal bedrijven	bewerkt in de gemeente	bewerkt buiten de gemeente	volgens de ligging van de bedrijfzetel
<i>Bedrijven met hun bedrijfzetel in de beschouwde gemeente</i>	63	2248 13	2179 47	4427 60
<i>waarvan :</i>				
- bedrijven met hun totale O.C.G. in de gemeente	33	810 85		810 85
- bedrijven met hun O.C.G. gedeeltelijk in andere gemeente(n)	27	1437 28	2179 47	3616 75
- bedrijven met hun O.C.G. volledig in andere gemeente(n)	0		0 00	0 00
- bedrijven zonder O.C.G.	3			
<i>Bedrijf met hun bedrijfzetel buiten de beschouwde gemeente en met hun O.C.G. gedeeltelijk of volledig in de beschouwde gemeente</i>	39	442 46		
Bedrijven die landbouwgronden bewerken in de beschouwde gemeente	99	2690 59		
<i>Totale kadastrale oppervlakte van de gemeente : 5544 01 ha a</i>				
<i>Werkelijk bewerkte O.C.G. in de gemeente ten opzichte van de totale kadastrale oppervlakte : 48,5 %</i>				

Grimbergen	O.C.G. (in ha a)			
	Aantal bedrijven	bewerkt in de gemeente	bewerkt buiten de gemeente	volgens de ligging van de bedrijfzetel
<i>Bedrijven met hun bedrijfzetel in de beschouwde gemeente</i>	129	1177 13	292 05	1469 18
<i>waarvan :</i>				
- bedrijven met hun totale O.C.G. in de gemeente	102	734 04		734 04
- bedrijven met hun O.C.G. gedeeltelijk in andere gemeente(n)	24	443 09	225 55	668 64
- bedrijven met hun O.C.G. volledig in andere gemeente(n)	3		66 50	66 50
- bedrijven zonder O.C.G.	0			
<i>Bedrijf met hun bedrijfzetel buiten de beschouwde gemeente en met hun O.C.G. gedeeltelijk of volledig in de beschouwde gemeente</i>	36	172 96		
Bedrijven die landbouwgronden bewerken in de beschouwde gemeente	162	1350 09		
<i>Totale kadastrale oppervlakte van de gemeente : 3859 08 ha a</i>				
<i>Werkelijk bewerkte O.C.G. in de gemeente ten opzichte van de totale kadastrale oppervlakte : 35,0 %</i>				

Grobbendonk	O.C.G. (in ha a)			
	Aantal bedrijven	bewerkt in de gemeente	bewerkt buiten de gemeente	volgens de ligging van de bedrijfzetel
<i>Bedrijven met hun bedrijfzetel in de beschouwde gemeente</i>	39	488 90	164 93	653 83
<i>waarvan :</i>				
- bedrijven met hun totale O.C.G. in de gemeente	18	238 67		238 67
- bedrijven met hun O.C.G. gedeeltelijk in andere gemeente(n)	18	250 23	160 93	411 16
- bedrijven met hun O.C.G. volledig in andere gemeente(n)	1		4 00	4 00
- bedrijven zonder O.C.G.	2			
<i>Bedrijf met hun bedrijfzetel buiten de beschouwde gemeente en met hun O.C.G. gedeeltelijk of volledig in de beschouwde gemeente</i>	16	105 10		
Bedrijven die landbouwgronden bewerken in de beschouwde gemeente	52	594 00		
<i>Totale kadastrale oppervlakte van de gemeente : 2835 65 ha a</i>				
<i>Werkelijk bewerkte O.C.G. in de gemeente ten opzichte van de totale kadastrale oppervlakte : 20,9 %</i>				

Haacht	O.C.G. (in ha a)			
	Aantal bedrijven	bewerkt in de gemeente	bewerkt buiten de gemeente	volgens de ligging van de bedrijfzetel
<i>Bedrijven met hun bedrijfzetel in de beschouwde gemeente</i>	96	694 76	138 24	833 00
<i>waarvan :</i>				
- bedrijven met hun totale O.C.G. in de gemeente	65	319 59		319 59
- bedrijven met hun O.C.G. gedeeltelijk in andere gemeente(n)	31	375 17	138 24	513 41
- bedrijven met hun O.C.G. volledig in andere gemeente(n)	0		0 00	0 00
- bedrijven zonder O.C.G.	0			
<i>Bedrijf met hun bedrijfzetel buiten de beschouwde gemeente en met hun O.C.G. gedeeltelijk of volledig in de beschouwde gemeente</i>	49	183 87		
Bedrijven die landbouwgronden bewerken in de beschouwde gemeente	145	878 63		
<i>Totale kadastrale oppervlakte van de gemeente : 3056 85 ha a</i>				
<i>Werkelijk bewerkte O.C.G. in de gemeente ten opzichte van de totale kadastrale oppervlakte : 28,7 %</i>				

Haaltert	O.C.G. (in ha a)			
	Aantal bedrijven	bewerkt in de gemeente	bewerkt buiten de gemeente	volgens de ligging van de bedrijfzetel
<i>Bedrijven met hun bedrijfzetel in de beschouwde gemeente</i>	142	1038 93	108 37	1147 30
<i>waarvan :</i>				
- bedrijven met hun totale O.C.G. in de gemeente	112	655 41		655 41
- bedrijven met hun O.C.G. gedeeltelijk in andere gemeente(n)	30	383 52	108 37	491 89
- bedrijven met hun O.C.G. volledig in andere gemeente(n)	0		0 00	0 00
- bedrijven zonder O.C.G.	0			
<i>Bedrijf met hun bedrijfzetel buiten de beschouwde gemeente en met hun O.C.G. gedeeltelijk of volledig in de beschouwde gemeente</i>	48	151 27		
Bedrijven die landbouwgronden bewerken in de beschouwde gemeente	190	1190 20		
<i>Totale kadastrale oppervlakte van de gemeente : 3030 06 ha a</i>				
<i>Werkelijk bewerkte O.C.G. in de gemeente ten opzichte van de totale kadastrale oppervlakte : 39,3 %</i>				

Habay	O.C.G. (in ha a)			
	Aantal bedrijven	bewerkt in de gemeente	bewerkt buiten de gemeente	volgens de ligging van de bedrijfzetel
<i>Bedrijven met hun bedrijfzetel in de beschouwde gemeente</i>	75	2105 55	195 34	2300 89
<i>waarvan :</i>				
- bedrijven met hun totale O.C.G. in de gemeente	52	1514 52		1514 52
- bedrijven met hun O.C.G. gedeeltelijk in andere gemeente(n)	19	591 03	160 99	752 02
- bedrijven met hun O.C.G. volledig in andere gemeente(n)	2		34 35	34 35
- bedrijven zonder O.C.G.	2			
<i>Bedrijf met hun bedrijfzetel buiten de beschouwde gemeente en met hun O.C.G. gedeeltelijk of volledig in de beschouwde gemeente</i>	35	248 10		
Bedrijven die landbouwgronden bewerken in de beschouwde gemeente	106	2353 65		
<i>Totale kadastrale oppervlakte van de gemeente : 10364 08 ha a</i>				
<i>Werkelijk bewerkte O.C.G. in de gemeente ten opzichte van de totale kadastrale oppervlakte : 22,7 %</i>				

Halen	O.C.G. (in ha a)			
	Aantal bedrijven	bewerkt in de gemeente	bewerkt buiten de gemeente	volgens de ligging van de bedrijfzetel
<i>Bedrijven met hun bedrijfzetel in de beschouwde gemeente</i>	129	1113 10	225 35	1338 45
<i>waarvan :</i>				
- bedrijven met hun totale O.C.G. in de gemeente	82	632 59		632 59
- bedrijven met hun O.C.G. gedeeltelijk in andere gemeente(n)	40	480 51	196 85	677 36
- bedrijven met hun O.C.G. volledig in andere gemeente(n)	5		28 50	28 50
- bedrijven zonder O.C.G.	2			
<i>Bedrijf met hun bedrijfzetel buiten de beschouwde gemeente en met hun O.C.G. gedeeltelijk of volledig in de beschouwde gemeente</i>	82	462 89		
Bedrijven die landbouwgronden bewerken in de beschouwde gemeente	204	1575 99		
<i>Totale kadastrale oppervlakte van de gemeente : 3629 48 ha a</i>				
<i>Werkelijk bewerkte O.C.G. in de gemeente ten opzichte van de totale kadastrale oppervlakte : 43,4 %</i>				

Halle	O.C.G. (in ha a)			
	Aantal bedrijven	bewerkt in de gemeente	bewerkt buiten de gemeente	volgens de ligging van de bedrijfzetel
<i>Bedrijven met hun bedrijfzetel in de beschouwde gemeente</i>	84	1298 05	434 42	1732 47
<i>waarvan :</i>				
- bedrijven met hun totale O.C.G. in de gemeente	40	427 12		427 12
- bedrijven met hun O.C.G. gedeeltelijk in andere gemeente(n)	41	870 93	415 31	1286 24
- bedrijven met hun O.C.G. volledig in andere gemeente(n)	1		19 11	19 11
- bedrijven zonder O.C.G.	2			
<i>Bedrijf met hun bedrijfzetel buiten de beschouwde gemeente en met hun O.C.G. gedeeltelijk of volledig in de beschouwde gemeente</i>	57	247 24		
Bedrijven die landbouwgronden bewerken in de beschouwde gemeente	138	1545 29		
<i>Totale kadastrale oppervlakte van de gemeente : 4440 43 ha a</i>				
<i>Werkelijk bewerkte O.C.G. in de gemeente ten opzichte van de totale kadastrale oppervlakte : 34,8 %</i>				

Ham	O.C.G. (in ha a)			
	Aantal bedrijven	bewerkt in de gemeente	bewerkt buiten de gemeente	volgens de ligging van de bedrijfzetel
<i>Bedrijven met hun bedrijfzetel in de beschouwde gemeente</i>	51	350 60	70 20	420 80
<i>waarvan :</i>				
- bedrijven met hun totale O.C.G. in de gemeente	42	228 95		228 95
- bedrijven met hun O.C.G. gedeeltelijk in andere gemeente(n)	5	121 65	69 20	190 85
- bedrijven met hun O.C.G. volledig in andere gemeente(n)	1		1 00	1 00
- bedrijven zonder O.C.G.	3			
<i>Bedrijf met hun bedrijfzetel buiten de beschouwde gemeente en met hun O.C.G. gedeeltelijk of volledig in de beschouwde gemeente</i>	29	181 98		
Bedrijven die landbouwgronden bewerken in de beschouwde gemeente	76	532 58		
<i>Totale kadastrale oppervlakte van de gemeente : 3269 02 ha a</i>				
<i>Werkelijk bewerkte O.C.G. in de gemeente ten opzichte van de totale kadastrale oppervlakte : 16,3 %</i>				

Hamme	O.C.G. (in ha a)			
	Aantal bedrijven	bewerkt in de gemeente	bewerkt buiten de gemeente	volgens de ligging van de bedrijfzetel
<i>Bedrijven met hun bedrijfzetel in de beschouwde gemeente</i>	202	1359 56	221 19	1580 75
<i>waarvan :</i>				
- bedrijven met hun totale O.C.G. in de gemeente	157	859 91		859 91
- bedrijven met hun O.C.G. gedeeltelijk in andere gemeente(n)	42	499 65	215 12	714 77
- bedrijven met hun O.C.G. volledig in andere gemeente(n)	1		6 07	6 07
- bedrijven zonder O.C.G.	2			
<i>Bedrijf met hun bedrijfzetel buiten de beschouwde gemeente en met hun O.C.G. gedeeltelijk of volledig in de beschouwde gemeente</i>	28	81 82		
Bedrijven die landbouwgronden bewerken in de beschouwde gemeente	227	1441 38		
<i>Totale kadastrale oppervlakte van de gemeente : 4021 41 ha a</i>				
<i>Werkelijk bewerkte O.C.G. in de gemeente ten opzichte van de totale kadastrale oppervlakte : 35,8 %</i>				

Hamoir	O.C.G. (in ha a)			
	Aantal bedrijven	bewerkt in de gemeente	bewerkt buiten de gemeente	volgens de ligging van de bedrijfzetel
<i>Bedrijven met hun bedrijfzetel in de beschouwde gemeente</i>	29	910 14	131 64	1041 78
<i>waarvan :</i>				
- bedrijven met hun totale O.C.G. in de gemeente	12	344 08		344 08
- bedrijven met hun O.C.G. gedeeltelijk in andere gemeente(n)	16	566 06	131 64	697 70
- bedrijven met hun O.C.G. volledig in andere gemeente(n)	0		0 00	0 00
- bedrijven zonder O.C.G.	1			
<i>Bedrijf met hun bedrijfzetel buiten de beschouwde gemeente en met hun O.C.G. gedeeltelijk of volledig in de beschouwde gemeente</i>	21	275 46		
Bedrijven die landbouwgronden bewerken in de beschouwde gemeente	49	1185 60		
<i>Totale kadastrale oppervlakte van de gemeente : 2780 19 ha a</i>				
<i>Werkelijk bewerkte O.C.G. in de gemeente ten opzichte van de totale kadastrale oppervlakte : 42,6 %</i>				

Hamois	O.C.G. (in ha a)			
	Aantal bedrijven	bewerkt in de gemeente	bewerkt buiten de gemeente	volgens de ligging van de bedrijfzetel
<i>Bedrijven met hun bedrijfzetel in de beschouwde gemeente</i>	141	4442 51	439 79	4882 30
<i>waarvan :</i>				
- bedrijven met hun totale O.C.G. in de gemeente	100	2795 85		2795 85
- bedrijven met hun O.C.G. gedeeltelijk in andere gemeente(n)	40	1646 66	430 79	2077 45
- bedrijven met hun O.C.G. volledig in andere gemeente(n)	1		9 00	9 00
- bedrijven zonder O.C.G.	0			
<i>Bedrijf met hun bedrijfzetel buiten de beschouwde gemeente en met hun O.C.G. gedeeltelijk of volledig in de beschouwde gemeente</i>	48	661 02		
Bedrijven die landbouwgronden bewerken in de beschouwde gemeente	188	5103 53		
<i>Totale kadastrale oppervlakte van de gemeente : 7641 51 ha a</i>				
<i>Werkelijk bewerkte O.C.G. in de gemeente ten opzichte van de totale kadastrale oppervlakte : 66,8 %</i>				

Hamont-Achel	O.C.G. (in ha a)			
	Aantal bedrijven	bewerkt in de gemeente	bewerkt buiten de gemeente	volgens de ligging van de bedrijfzetel
<i>Bedrijven met hun bedrijfzetel in de beschouwde gemeente</i>	105	1432 48	500 68	1933 16
<i>waarvan :</i>				
- bedrijven met hun totale O.C.G. in de gemeente	68	851 04		851 04
- bedrijven met hun O.C.G. gedeeltelijk in andere gemeente(n)	28	581 44	438 48	1019 92
- bedrijven met hun O.C.G. volledig in andere gemeente(n)	2		62 20	62 20
- bedrijven zonder O.C.G.	7			
<i>Bedrijf met hun bedrijfzetel buiten de beschouwde gemeente en met hun O.C.G. gedeeltelijk of volledig in de beschouwde gemeente</i>	22	166 15		
Bedrijven die landbouwgronden bewerken in de beschouwde gemeente	118	1598 63		
<i>Totale kadastrale oppervlakte van de gemeente : 4365 97 ha a</i>				
<i>Werkelijk bewerkte O.C.G. in de gemeente ten opzichte van de totale kadastrale oppervlakte : 36,6 %</i>				

Ham-sur-Heure-Nalinnes

O.C.G. (in ha a)

	Aantal bedrijven	bewerkt in de gemeente	bewerkt buiten de gemeente	volgens de ligging van de bedrijfzetel
<i>Bedrijven met hun bedrijfzetel in de beschouwde gemeente</i>	46	2083 97	372 08	2456 05
<i>waarvan :</i>				
- bedrijven met hun totale O.C.G. in de gemeente	28	1029 83		1029 83
- bedrijven met hun O.C.G. gedeeltelijk in andere gemeente(n)	18	1054 14	372 08	1426 22
- bedrijven met hun O.C.G. volledig in andere gemeente(n)	0		0 00	0 00
- bedrijven zonder O.C.G.	0			
<i>Bedrijf met hun bedrijfzetel buiten de beschouwde gemeente en met hun O.C.G. gedeeltelijk of volledig in de beschouwde gemeente</i>	20	214 58		
Bedrijven die landbouwgronden bewerken in de beschouwde gemeente	66	2298 55		

Totale kadastrale oppervlakte van de gemeente : 4567 54 ha a

Werkelijk bewerkte O.C.G. in de gemeente ten opzichte van de totale kadastrale oppervlakte : 50,3 %

Hannuit

O.C.G. (in ha a)

	Aantal bedrijven	bewerkt in de gemeente	bewerkt buiten de gemeente	volgens de ligging van de bedrijfzetel
<i>Bedrijven met hun bedrijfzetel in de beschouwde gemeente</i>	190	5398 27	988 16	6386 43
<i>waarvan :</i>				
- bedrijven met hun totale O.C.G. in de gemeente	106	2848 12		2848 12
- bedrijven met hun O.C.G. gedeeltelijk in andere gemeente(n)	76	2550 15	715 75	3265 90
- bedrijven met hun O.C.G. volledig in andere gemeente(n)	8		272 41	272 41
- bedrijven zonder O.C.G.	0			
<i>Bedrijf met hun bedrijfzetel buiten de beschouwde gemeente en met hun O.C.G. gedeeltelijk of volledig in de beschouwde gemeente</i>	98	1428 00		
Bedrijven die landbouwgronden bewerken in de beschouwde gemeente	280	6826 27		

Totale kadastrale oppervlakte van de gemeente : 8653 15 ha a

Werkelijk bewerkte O.C.G. in de gemeente ten opzichte van de totale kadastrale oppervlakte : 78,9 %

Harelbeke	O.C.G. (in ha a)			
	Aantal bedrijven	bewerkt in de gemeente	bewerkt buiten de gemeente	volgens de ligging van de bedrijfzetel
<i>Bedrijven met hun bedrijfzetel in de beschouwde gemeente</i>	111	920 82	173 19	1094 01
<i>waarvan :</i>				
- bedrijven met hun totale O.C.G. in de gemeente	74	506 38		506 38
- bedrijven met hun O.C.G. gedeeltelijk in andere gemeente(n)	34	414 44	173 19	587 63
- bedrijven met hun O.C.G. volledig in andere gemeente(n)	0		0 00	0 00
- bedrijven zonder O.C.G.	3			
<i>Bedrijf met hun bedrijfzetel buiten de beschouwde gemeente en met hun O.C.G. gedeeltelijk of volledig in de beschouwde gemeente</i>	58	260 91		
Bedrijven die landbouwgronden bewerken in de beschouwde gemeente	166	1181 73		
<i>Totale kadastrale oppervlakte van de gemeente : 2914 00 ha a</i>				
<i>Werkelijk bewerkte O.C.G. in de gemeente ten opzichte van de totale kadastrale oppervlakte : 40,6 %</i>				

Hasselt	O.C.G. (in ha a)			
	Aantal bedrijven	bewerkt in de gemeente	bewerkt buiten de gemeente	volgens de ligging van de bedrijfzetel
<i>Bedrijven met hun bedrijfzetel in de beschouwde gemeente</i>	200	1627 68	329 20	1956 88
<i>waarvan :</i>				
- bedrijven met hun totale O.C.G. in de gemeente	146	1252 27		1252 27
- bedrijven met hun O.C.G. gedeeltelijk in andere gemeente(n)	43	375 41	271 54	646 95
- bedrijven met hun O.C.G. volledig in andere gemeente(n)	6		57 66	57 66
- bedrijven zonder O.C.G.	5			
<i>Bedrijf met hun bedrijfzetel buiten de beschouwde gemeente en met hun O.C.G. gedeeltelijk of volledig in de beschouwde gemeente</i>	76	558 98		
Bedrijven die landbouwgronden bewerken in de beschouwde gemeente	265	2186 66		
<i>Totale kadastrale oppervlakte van de gemeente : 10223 88 ha a</i>				
<i>Werkelijk bewerkte O.C.G. in de gemeente ten opzichte van de totale kadastrale oppervlakte : 21,4 %</i>				

Hastière	O.C.G. (in ha a)			
	Aantal bedrijven	bewerkt in de gemeente	bewerkt buiten de gemeente	volgens de ligging van de bedrijfzetel
<i>Bedrijven met hun bedrijfzetel in de beschouwde gemeente</i>	52	1688 99	251 65	1940 64
<i>waarvan :</i>				
- bedrijven met hun totale O.C.G. in de gemeente	30	867 06		867 06
- bedrijven met hun O.C.G. gedeeltelijk in andere gemeente(n)	16	821 93	232 74	1054 67
- bedrijven met hun O.C.G. volledig in andere gemeente(n)	1		18 91	18 91
- bedrijven zonder O.C.G.	5			
<i>Bedrijf met hun bedrijfzetel buiten de beschouwde gemeente en met hun O.C.G. gedeeltelijk of volledig in de beschouwde gemeente</i>	24	202 31		
Bedrijven die landbouwgronden bewerken in de beschouwde gemeente	70	1891 30		
<i>Totale kadastrale oppervlakte van de gemeente : 5646 33 ha a</i>				
<i>Werkelijk bewerkte O.C.G. in de gemeente ten opzichte van de totale kadastrale oppervlakte : 33,5 %</i>				

Havelange	O.C.G. (in ha a)			
	Aantal bedrijven	bewerkt in de gemeente	bewerkt buiten de gemeente	volgens de ligging van de bedrijfzetel
<i>Bedrijven met hun bedrijfzetel in de beschouwde gemeente</i>	144	5722 92	550 42	6273 34
<i>waarvan :</i>				
- bedrijven met hun totale O.C.G. in de gemeente	103	4117 13		4117 13
- bedrijven met hun O.C.G. gedeeltelijk in andere gemeente(n)	35	1605 79	529 18	2134 97
- bedrijven met hun O.C.G. volledig in andere gemeente(n)	3		21 24	21 24
- bedrijven zonder O.C.G.	3			
<i>Bedrijf met hun bedrijfzetel buiten de beschouwde gemeente en met hun O.C.G. gedeeltelijk of volledig in de beschouwde gemeente</i>	54	535 58		
Bedrijven die landbouwgronden bewerken in de beschouwde gemeente	192	6258 50		
<i>Totale kadastrale oppervlakte van de gemeente : 10473 13 ha a</i>				
<i>Werkelijk bewerkte O.C.G. in de gemeente ten opzichte van de totale kadastrale oppervlakte : 59,8 %</i>				

Hechtel-Eksel	O.C.G. (in ha a)			
	Aantal bedrijven	bewerkt in de gemeente	bewerkt buiten de gemeente	volgens de ligging van de bedrijfzetel
<i>Bedrijven met hun bedrijfzetel in de beschouwde gemeente</i>	62	543 74	48 15	591 89
<i>waarvan :</i>				
- bedrijven met hun totale O.C.G. in de gemeente	40	332 48		332 48
- bedrijven met hun O.C.G. gedeeltelijk in andere gemeente(n)	15	211 26	48 15	259 41
- bedrijven met hun O.C.G. volledig in andere gemeente(n)	0		0 00	0 00
- bedrijven zonder O.C.G.	7			
<i>Bedrijf met hun bedrijfzetel buiten de beschouwde gemeente en met hun O.C.G. gedeeltelijk of volledig in de beschouwde gemeente</i>	44	208 02		
Bedrijven die landbouwgronden bewerken in de beschouwde gemeente	99	751 76		
<i>Totale kadastrale oppervlakte van de gemeente : 7669 86 ha a</i>				
<i>Werkelijk bewerkte O.C.G. in de gemeente ten opzichte van de totale kadastrale oppervlakte : 9,8 %</i>				

Heers	O.C.G. (in ha a)			
	Aantal bedrijven	bewerkt in de gemeente	bewerkt buiten de gemeente	volgens de ligging van de bedrijfzetel
<i>Bedrijven met hun bedrijfzetel in de beschouwde gemeente</i>	198	3230 52	0 00	3230 52
<i>waarvan :</i>				
- bedrijven met hun totale O.C.G. in de gemeente	196	3230 52		3230 52
- bedrijven met hun O.C.G. gedeeltelijk in andere gemeente(n)	0	0 00	0 00	0 00
- bedrijven met hun O.C.G. volledig in andere gemeente(n)	0		0 00	0 00
- bedrijven zonder O.C.G.	2			
<i>Bedrijf met hun bedrijfzetel buiten de beschouwde gemeente en met hun O.C.G. gedeeltelijk of volledig in de beschouwde gemeente</i>	114	870 23		
Bedrijven die landbouwgronden bewerken in de beschouwde gemeente	310	4100 75		
<i>Totale kadastrale oppervlakte van de gemeente : 5306 60 ha a</i>				
<i>Werkelijk bewerkte O.C.G. in de gemeente ten opzichte van de totale kadastrale oppervlakte : 77,3 %</i>				

Heist-op-den-Berg

O.C.G. (in ha a)

	Aantal bedrijven	bewerkt in de gemeente	bewerkt buiten de gemeente	volgens de ligging van de bedrijfzetel
<i>Bedrijven met hun bedrijfzetel in de beschouwde gemeente</i>	263	2104 80	344 23	2449 03
<i>waarvan :</i>				
- bedrijven met hun totale O.C.G. in de gemeente	205	1478 29		1478 29
- bedrijven met hun O.C.G. gedeeltelijk in andere gemeente(n)	47	626 51	289 43	915 94
- bedrijven met hun O.C.G. volledig in andere gemeente(n)	6		54 80	54 80
- bedrijven zonder O.C.G.	5			
<i>Bedrijf met hun bedrijfzetel buiten de beschouwde gemeente en met hun O.C.G. gedeeltelijk of volledig in de beschouwde gemeente</i>	68	359 14		
Bedrijven die landbouwgronden bewerken in de beschouwde gemeente	320	2463 94		

Totale kadastrale oppervlakte van de gemeente : 8645 97 ha a

Werkelijk bewerkte O.C.G. in de gemeente ten opzichte van de totale kadastrale oppervlakte : 28,5 %

Hélécine

O.C.G. (in ha a)

	Aantal bedrijven	bewerkt in de gemeente	bewerkt buiten de gemeente	volgens de ligging van de bedrijfzetel
<i>Bedrijven met hun bedrijfzetel in de beschouwde gemeente</i>	30	922 15	358 98	1281 13
<i>waarvan :</i>				
- bedrijven met hun totale O.C.G. in de gemeente	11	145 03		145 03
- bedrijven met hun O.C.G. gedeeltelijk in andere gemeente(n)	19	777 12	358 98	1136 10
- bedrijven met hun O.C.G. volledig in andere gemeente(n)	0		0 00	0 00
- bedrijven zonder O.C.G.	0			
<i>Bedrijf met hun bedrijfzetel buiten de beschouwde gemeente en met hun O.C.G. gedeeltelijk of volledig in de beschouwde gemeente</i>	35	167 99		
Bedrijven die landbouwgronden bewerken in de beschouwde gemeente	65	1090 14		

Totale kadastrale oppervlakte van de gemeente : 1662 33 ha a

Werkelijk bewerkte O.C.G. in de gemeente ten opzichte van de totale kadastrale oppervlakte : 65,6 %

Hemiksem	O.C.G. (in ha a)			
	Aantal bedrijven	bewerkt in de gemeente	bewerkt buiten de gemeente	volgens de ligging van de bedrijfzetel
<i>Bedrijven met hun bedrijfzetel in de beschouwde gemeente</i>	10	12 36	0 00	12 36
<i>waarvan :</i>				
- bedrijven met hun totale O.C.G. in de gemeente	10	12 36		12 36
- bedrijven met hun O.C.G. gedeeltelijk in andere gemeente(n)	0	0 00	0 00	0 00
- bedrijven met hun O.C.G. volledig in andere gemeente(n)	0		0 00	0 00
- bedrijven zonder O.C.G.	0			
<i>Bedrijf met hun bedrijfzetel buiten de beschouwde gemeente en met hun O.C.G. gedeeltelijk of volledig in de beschouwde gemeente</i>	2	4 60		
Bedrijven die landbouwgronden bewerken in de beschouwde gemeente	12	16 96		
<i>Totale kadastrale oppervlakte van de gemeente : 543 82 ha a</i>				
<i>Werkelijk bewerkte O.C.G. in de gemeente ten opzichte van de totale kadastrale oppervlakte : 3,1 %</i>				

Hensies	O.C.G. (in ha a)			
	Aantal bedrijven	bewerkt in de gemeente	bewerkt buiten de gemeente	volgens de ligging van de bedrijfzetel
<i>Bedrijven met hun bedrijfzetel in de beschouwde gemeente</i>	42	1222 13	212 06	1434 19
<i>waarvan :</i>				
- bedrijven met hun totale O.C.G. in de gemeente	32	865 92		865 92
- bedrijven met hun O.C.G. gedeeltelijk in andere gemeente(n)	9	356 21	176 85	533 06
- bedrijven met hun O.C.G. volledig in andere gemeente(n)	1		35 21	35 21
- bedrijven zonder O.C.G.	0			
<i>Bedrijf met hun bedrijfzetel buiten de beschouwde gemeente en met hun O.C.G. gedeeltelijk of volledig in de beschouwde gemeente</i>	22	256 22		
Bedrijven die landbouwgronden bewerken in de beschouwde gemeente	63	1478 35		
<i>Totale kadastrale oppervlakte van de gemeente : 2599 43 ha a</i>				
<i>Werkelijk bewerkte O.C.G. in de gemeente ten opzichte van de totale kadastrale oppervlakte : 56,9 %</i>				

Herbeumont	O.C.G. (in ha a)			
	Aantal bedrijven	bewerkt in de gemeente	bewerkt buiten de gemeente	volgens de ligging van de bedrijfzetel
<i>Bedrijven met hun bedrijfzetel in de beschouwde gemeente</i>	38	753 67	158 52	912 19
<i>waarvan :</i>				
- bedrijven met hun totale O.C.G. in de gemeente	24	419 28		419 28
- bedrijven met hun O.C.G. gedeeltelijk in andere gemeente(n)	14	334 39	158 52	492 91
- bedrijven met hun O.C.G. volledig in andere gemeente(n)	0		0 00	0 00
- bedrijven zonder O.C.G.	0			
<i>Bedrijf met hun bedrijfzetel buiten de beschouwde gemeente en met hun O.C.G. gedeeltelijk of volledig in de beschouwde gemeente</i>	16	161 46		
Bedrijven die landbouwgronden bewerken in de beschouwde gemeente	54	915 13		
<i>Totale kadastrale oppervlakte van de gemeente : 5880 84 ha a</i>				
<i>Werkelijk bewerkte O.C.G. in de gemeente ten opzichte van de totale kadastrale oppervlakte : 15,6 %</i>				

Herent	O.C.G. (in ha a)			
	Aantal bedrijven	bewerkt in de gemeente	bewerkt buiten de gemeente	volgens de ligging van de bedrijfzetel
<i>Bedrijven met hun bedrijfzetel in de beschouwde gemeente</i>	101	1001 55	162 07	1163 62
<i>waarvan :</i>				
- bedrijven met hun totale O.C.G. in de gemeente	66	386 85		386 85
- bedrijven met hun O.C.G. gedeeltelijk in andere gemeente(n)	35	614 70	162 07	776 77
- bedrijven met hun O.C.G. volledig in andere gemeente(n)	0		0 00	0 00
- bedrijven zonder O.C.G.	0			
<i>Bedrijf met hun bedrijfzetel buiten de beschouwde gemeente en met hun O.C.G. gedeeltelijk of volledig in de beschouwde gemeente</i>	72	347 00		
Bedrijven die landbouwgronden bewerken in de beschouwde gemeente	173	1348 55		
<i>Totale kadastrale oppervlakte van de gemeente : 3273 22 ha a</i>				
<i>Werkelijk bewerkte O.C.G. in de gemeente ten opzichte van de totale kadastrale oppervlakte : 41,2 %</i>				

Herentals	O.C.G. (in ha a)			
	Aantal bedrijven	bewerkt in de gemeente	bewerkt buiten de gemeente	volgens de ligging van de bedrijfzetel
<i>Bedrijven met hun bedrijfzetel in de beschouwde gemeente</i>	79	778 00	138 36	916 36
<i>waarvan :</i>				
- bedrijven met hun totale O.C.G. in de gemeente	51	434 09		434 09
- bedrijven met hun O.C.G. gedeeltelijk in andere gemeente(n)	26	343 91	138 36	482 27
- bedrijven met hun O.C.G. volledig in andere gemeente(n)	0		0 00	0 00
- bedrijven zonder O.C.G.	2			
<i>Bedrijf met hun bedrijfzetel buiten de beschouwde gemeente en met hun O.C.G. gedeeltelijk of volledig in de beschouwde gemeente</i>	44	253 78		
Bedrijven die landbouwgronden bewerken in de beschouwde gemeente	121	1031 78		
<i>Totale kadastrale oppervlakte van de gemeente : 4856 07 ha a</i>				
<i>Werkelijk bewerkte O.C.G. in de gemeente ten opzichte van de totale kadastrale oppervlakte : 21,2 %</i>				

Herenthout	O.C.G. (in ha a)			
	Aantal bedrijven	bewerkt in de gemeente	bewerkt buiten de gemeente	volgens de ligging van de bedrijfzetel
<i>Bedrijven met hun bedrijfzetel in de beschouwde gemeente</i>	65	818 23	202 30	1020 53
<i>waarvan :</i>				
- bedrijven met hun totale O.C.G. in de gemeente	39	435 14		435 14
- bedrijven met hun O.C.G. gedeeltelijk in andere gemeente(n)	19	383 09	172 90	555 99
- bedrijven met hun O.C.G. volledig in andere gemeente(n)	2		29 40	29 40
- bedrijven zonder O.C.G.	5			
<i>Bedrijf met hun bedrijfzetel buiten de beschouwde gemeente en met hun O.C.G. gedeeltelijk of volledig in de beschouwde gemeente</i>	18	58 65		
Bedrijven die landbouwgronden bewerken in de beschouwde gemeente	76	876 88		
<i>Totale kadastrale oppervlakte van de gemeente : 2355 06 ha a</i>				
<i>Werkelijk bewerkte O.C.G. in de gemeente ten opzichte van de totale kadastrale oppervlakte : 37,2 %</i>				

Herk-de-Stad	O.C.G. (in ha a)			
	Aantal bedrijven	bewerkt in de gemeente	bewerkt buiten de gemeente	volgens de ligging van de bedrijfzetel
<i>Bedrijven met hun bedrijfzetel in de beschouwde gemeente</i>	179	1591 84	362 20	1954 04
<i>waarvan :</i>				
- bedrijven met hun totale O.C.G. in de gemeente	133	969 52		969 52
- bedrijven met hun O.C.G. gedeeltelijk in andere gemeente(n)	42	622 32	358 87	981 19
- bedrijven met hun O.C.G. volledig in andere gemeente(n)	1		3 33	3 33
- bedrijven zonder O.C.G.	3			
<i>Bedrijf met hun bedrijfzetel buiten de beschouwde gemeente en met hun O.C.G. gedeeltelijk of volledig in de beschouwde gemeente</i>	67	364 42		
Bedrijven die landbouwgronden bewerken in de beschouwde gemeente	242	1956 26		
<i>Totale kadastrale oppervlakte van de gemeente : 4283 24 ha a</i>				
<i>Werkelijk bewerkte O.C.G. in de gemeente ten opzichte van de totale kadastrale oppervlakte : 45,7 %</i>				

Herne	O.C.G. (in ha a)			
	Aantal bedrijven	bewerkt in de gemeente	bewerkt buiten de gemeente	volgens de ligging van de bedrijfzetel
<i>Bedrijven met hun bedrijfzetel in de beschouwde gemeente</i>	156	2524 58	385 91	2910 49
<i>waarvan :</i>				
- bedrijven met hun totale O.C.G. in de gemeente	95	1272 00		1272 00
- bedrijven met hun O.C.G. gedeeltelijk in andere gemeente(n)	59	1252 58	384 56	1637 14
- bedrijven met hun O.C.G. volledig in andere gemeente(n)	1		1 35	1 35
- bedrijven zonder O.C.G.	1			
<i>Bedrijf met hun bedrijfzetel buiten de beschouwde gemeente en met hun O.C.G. gedeeltelijk of volledig in de beschouwde gemeente</i>	112	556 38		
Bedrijven die landbouwgronden bewerken in de beschouwde gemeente	266	3080 96		
<i>Totale kadastrale oppervlakte van de gemeente : 4462 85 ha a</i>				
<i>Werkelijk bewerkte O.C.G. in de gemeente ten opzichte van de totale kadastrale oppervlakte : 69,0 %</i>				

Héron	O.C.G. (in ha a)			
	Aantal bedrijven	bewerkt in de gemeente	bewerkt buiten de gemeente	volgens de ligging van de bedrijfzetel
<i>Bedrijven met hun bedrijfzetel in de beschouwde gemeente</i>	52	2145 01	352 33	2497 34
<i>waarvan :</i>				
- bedrijven met hun totale O.C.G. in de gemeente	26	834 14		834 14
- bedrijven met hun O.C.G. gedeeltelijk in andere gemeente(n)	24	1310 87	312 74	1623 61
- bedrijven met hun O.C.G. volledig in andere gemeente(n)	2		39 59	39 59
- bedrijven zonder O.C.G.	0			
<i>Bedrijf met hun bedrijfzetel buiten de beschouwde gemeente en met hun O.C.G. gedeeltelijk of volledig in de beschouwde gemeente</i>	43	567 97		
Bedrijven die landbouwgronden bewerken in de beschouwde gemeente	93	2712 98		
<i>Totale kadastrale oppervlakte van de gemeente : 3831 80 ha a</i>				
<i>Werkelijk bewerkte O.C.G. in de gemeente ten opzichte van de totale kadastrale oppervlakte : 70,8 %</i>				

Herselt	O.C.G. (in ha a)			
	Aantal bedrijven	bewerkt in de gemeente	bewerkt buiten de gemeente	volgens de ligging van de bedrijfzetel
<i>Bedrijven met hun bedrijfzetel in de beschouwde gemeente</i>	114	880 27	132 90	1013 17
<i>waarvan :</i>				
- bedrijven met hun totale O.C.G. in de gemeente	87	567 33		567 33
- bedrijven met hun O.C.G. gedeeltelijk in andere gemeente(n)	17	312 94	132 90	445 84
- bedrijven met hun O.C.G. volledig in andere gemeente(n)	0		0 00	0 00
- bedrijven zonder O.C.G.	10			
<i>Bedrijf met hun bedrijfzetel buiten de beschouwde gemeente en met hun O.C.G. gedeeltelijk of volledig in de beschouwde gemeente</i>	29	185 01		
Bedrijven die landbouwgronden bewerken in de beschouwde gemeente	133	1065 28		
<i>Totale kadastrale oppervlakte van de gemeente : 5231 92 ha a</i>				
<i>Werkelijk bewerkte O.C.G. in de gemeente ten opzichte van de totale kadastrale oppervlakte : 20,4 %</i>				

Herstal	O.C.G. (in ha a)			
	Aantal bedrijven	bewerkt in de gemeente	bewerkt buiten de gemeente	volgens de ligging van de bedrijfzetel
<i>Bedrijven met hun bedrijfzetel in de beschouwde gemeente</i>	20	416 27	398 97	815 24
<i>waarvan :</i>				
- bedrijven met hun totale O.C.G. in de gemeente	15	188 10		188 10
- bedrijven met hun O.C.G. gedeeltelijk in andere gemeente(n)	5	228 17	398 97	627 14
- bedrijven met hun O.C.G. volledig in andere gemeente(n)	0		0 00	0 00
- bedrijven zonder O.C.G.	0			
<i>Bedrijf met hun bedrijfzetel buiten de beschouwde gemeente en met hun O.C.G. gedeeltelijk of volledig in de beschouwde gemeente</i>	21	215 77		
Bedrijven die landbouwgronden bewerken in de beschouwde gemeente	41	632 04		
<i>Totale kadastrale oppervlakte van de gemeente : 2354 15 ha a</i>				
<i>Werkelijk bewerkte O.C.G. in de gemeente ten opzichte van de totale kadastrale oppervlakte : 26,8 %</i>				

Herstaple	O.C.G. (in ha a)			
	Aantal bedrijven	bewerkt in de gemeente	bewerkt buiten de gemeente	volgens de ligging van de bedrijfzetel
<i>Bedrijven met hun bedrijfzetel in de beschouwde gemeente</i>	10	108 07	160 19	268 26
<i>waarvan :</i>				
- bedrijven met hun totale O.C.G. in de gemeente	3	18 18		18 18
- bedrijven met hun O.C.G. gedeeltelijk in andere gemeente(n)	7	89 89	160 19	250 08
- bedrijven met hun O.C.G. volledig in andere gemeente(n)	0		0 00	0 00
- bedrijven zonder O.C.G.	0			
<i>Bedrijf met hun bedrijfzetel buiten de beschouwde gemeente en met hun O.C.G. gedeeltelijk of volledig in de beschouwde gemeente</i>	2	13 49		
Bedrijven die landbouwgronden bewerken in de beschouwde gemeente	12	121 56		
<i>Totale kadastrale oppervlakte van de gemeente : 135 46 ha a</i>				
<i>Werkelijk bewerkte O.C.G. in de gemeente ten opzichte van de totale kadastrale oppervlakte : 89,7 %</i>				

Herve	O.C.G. (in ha a)			
	Aantal bedrijven	bewerkt in de gemeente	bewerkt buiten de gemeente	volgens de ligging van de bedrijfzetel
<i>Bedrijven met hun bedrijfzetel in de beschouwde gemeente</i>	204	3265 67	341 29	3606 96
<i>waarvan :</i>				
- bedrijven met hun totale O.C.G. in de gemeente	151	2130 98		2130 98
- bedrijven met hun O.C.G. gedeeltelijk in andere gemeente(n)	50	1134 69	341 29	1475 98
- bedrijven met hun O.C.G. volledig in andere gemeente(n)	0		0 00	0 00
- bedrijven zonder O.C.G.	3			
<i>Bedrijf met hun bedrijfzetel buiten de beschouwde gemeente en met hun O.C.G. gedeeltelijk of volledig in de beschouwde gemeente</i>	66	309 68		
Bedrijven die landbouwgronden bewerken in de beschouwde gemeente	267	3575 35		
<i>Totale kadastrale oppervlakte van de gemeente : 5684 00 ha a</i>				
<i>Werkelijk bewerkte O.C.G. in de gemeente ten opzichte van de totale kadastrale oppervlakte : 62,9 %</i>				

Herzele	O.C.G. (in ha a)			
	Aantal bedrijven	bewerkt in de gemeente	bewerkt buiten de gemeente	volgens de ligging van de bedrijfzetel
<i>Bedrijven met hun bedrijfzetel in de beschouwde gemeente</i>	205	2221 22	366 26	2587 48
<i>waarvan :</i>				
- bedrijven met hun totale O.C.G. in de gemeente	143	1429 90		1429 90
- bedrijven met hun O.C.G. gedeeltelijk in andere gemeente(n)	61	791 32	366 26	1157 58
- bedrijven met hun O.C.G. volledig in andere gemeente(n)	0		0 00	0 00
- bedrijven zonder O.C.G.	1			
<i>Bedrijf met hun bedrijfzetel buiten de beschouwde gemeente en met hun O.C.G. gedeeltelijk of volledig in de beschouwde gemeente</i>	91	319 02		
Bedrijven die landbouwgronden bewerken in de beschouwde gemeente	295	2540 24		
<i>Totale kadastrale oppervlakte van de gemeente : 4740 00 ha a</i>				
<i>Werkelijk bewerkte O.C.G. in de gemeente ten opzichte van de totale kadastrale oppervlakte : 53,6 %</i>				

Heusden-Zolder

O.C.G. (in ha a)

	Aantal bedrijven	bewerkt in de gemeente	bewerkt buiten de gemeente	volgens de ligging van de bedrijfzetel
<i>Bedrijven met hun bedrijfzetel in de beschouwde gemeente</i>	66	286 13	1 40	287 53
<i>waarvan :</i>				
- bedrijven met hun totale O.C.G. in de gemeente	62	284 63		284 63
- bedrijven met hun O.C.G. gedeeltelijk in andere gemeente(n)	1	1 50	1 40	2 90
- bedrijven met hun O.C.G. volledig in andere gemeente(n)	0		0 00	0 00
- bedrijven zonder O.C.G.	3			
<i>Bedrijf met hun bedrijfzetel buiten de beschouwde gemeente en met hun O.C.G. gedeeltelijk of volledig in de beschouwde gemeente</i>	6	62 73		
Bedrijven die landbouwgronden bewerken in de beschouwde gemeente	69	348 86		

Totale kadastrale oppervlakte van de gemeente : 5322 71 ha a

Werkelijk bewerkte O.C.G. in de gemeente ten opzichte van de totale kadastrale oppervlakte : 6,6 %

Heuvelland

O.C.G. (in ha a)

	Aantal bedrijven	bewerkt in de gemeente	bewerkt buiten de gemeente	volgens de ligging van de bedrijfzetel
<i>Bedrijven met hun bedrijfzetel in de beschouwde gemeente</i>	403	7005 69	1062 15	8067 84
<i>waarvan :</i>				
- bedrijven met hun totale O.C.G. in de gemeente	278	4623 74		4623 74
- bedrijven met hun O.C.G. gedeeltelijk in andere gemeente(n)	118	2381 95	1062 15	3444 10
- bedrijven met hun O.C.G. volledig in andere gemeente(n)	0		0 00	0 00
- bedrijven zonder O.C.G.	7			
<i>Bedrijf met hun bedrijfzetel buiten de beschouwde gemeente en met hun O.C.G. gedeeltelijk of volledig in de beschouwde gemeente</i>	122	772 80		
Bedrijven die landbouwgronden bewerken in de beschouwde gemeente	518	7778 49		

Totale kadastrale oppervlakte van de gemeente : 9423 53 ha a

Werkelijk bewerkte O.C.G. in de gemeente ten opzichte van de totale kadastrale oppervlakte : 82,5 %

Hoegaarden	O.C.G. (in ha a)			
	Aantal bedrijven	bewerkt in de gemeente	bewerkt buiten de gemeente	volgens de ligging van de bedrijfzetel
<i>Bedrijven met hun bedrijfzetel in de beschouwde gemeente</i>	108	1874 85	417 12	2291 97
<i>waarvan :</i>				
- bedrijven met hun totale O.C.G. in de gemeente	49	508 45		508 45
- bedrijven met hun O.C.G. gedeeltelijk in andere gemeente(n)	58	1366 40	417 12	1783 52
- bedrijven met hun O.C.G. volledig in andere gemeente(n)	0		0 00	0 00
- bedrijven zonder O.C.G.	1			
<i>Bedrijf met hun bedrijfzetel buiten de beschouwde gemeente en met hun O.C.G. gedeeltelijk of volledig in de beschouwde gemeente</i>	67	482 45		
Bedrijven die landbouwgronden bewerken in de beschouwde gemeente	174	2357 30		
<i>Totale kadastrale oppervlakte van de gemeente : 3393 12 ha a</i>				
<i>Werkelijk bewerkte O.C.G. in de gemeente ten opzichte van de totale kadastrale oppervlakte : 69,5 %</i>				

Hoei	O.C.G. (in ha a)			
	Aantal bedrijven	bewerkt in de gemeente	bewerkt buiten de gemeente	volgens de ligging van de bedrijfzetel
<i>Bedrijven met hun bedrijfzetel in de beschouwde gemeente</i>	46	1184 02	513 22	1697 24
<i>waarvan :</i>				
- bedrijven met hun totale O.C.G. in de gemeente	26	537 26		537 26
- bedrijven met hun O.C.G. gedeeltelijk in andere gemeente(n)	20	646 76	513 22	1159 98
- bedrijven met hun O.C.G. volledig in andere gemeente(n)	0		0 00	0 00
- bedrijven zonder O.C.G.	0			
<i>Bedrijf met hun bedrijfzetel buiten de beschouwde gemeente en met hun O.C.G. gedeeltelijk of volledig in de beschouwde gemeente</i>	18	174 12		
Bedrijven die landbouwgronden bewerken in de beschouwde gemeente	64	1358 14		
<i>Totale kadastrale oppervlakte van de gemeente : 4779 31 ha a</i>				
<i>Werkelijk bewerkte O.C.G. in de gemeente ten opzichte van de totale kadastrale oppervlakte : 28,4 %</i>				

Hoeilaart	O.C.G. (in ha a)			
	Aantal bedrijven	bewerkt in de gemeente	bewerkt buiten de gemeente	volgens de ligging van de bedrijfzetel
<i>Bedrijven met hun bedrijfzetel in de beschouwde gemeente</i>	59	60 64	31 40	92 04
<i>waarvan :</i>				
- bedrijven met hun totale O.C.G. in de gemeente	58	27 64		27 64
- bedrijven met hun O.C.G. gedeeltelijk in andere gemeente(n)	1	33 00	31 40	64 40
- bedrijven met hun O.C.G. volledig in andere gemeente(n)	0		0 00	0 00
- bedrijven zonder O.C.G.	0			
<i>Bedrijf met hun bedrijfzetel buiten de beschouwde gemeente en met hun O.C.G. gedeeltelijk of volledig in de beschouwde gemeente</i>	4	13 80		
Bedrijven die landbouwgronden bewerken in de beschouwde gemeente	63	74 44		
<i>Totale kadastrale oppervlakte van de gemeente : 2042 84 ha a</i>				
<i>Werkelijk bewerkte O.C.G. in de gemeente ten opzichte van de totale kadastrale oppervlakte : 3,6 %</i>				

Hoeselt	O.C.G. (in ha a)			
	Aantal bedrijven	bewerkt in de gemeente	bewerkt buiten de gemeente	volgens de ligging van de bedrijfzetel
<i>Bedrijven met hun bedrijfzetel in de beschouwde gemeente</i>	146	1093 98	256 62	1350 60
<i>waarvan :</i>				
- bedrijven met hun totale O.C.G. in de gemeente	112	760 81		760 81
- bedrijven met hun O.C.G. gedeeltelijk in andere gemeente(n)	22	333 17	91 64	424 81
- bedrijven met hun O.C.G. volledig in andere gemeente(n)	10		164 98	164 98
- bedrijven zonder O.C.G.	2			
<i>Bedrijf met hun bedrijfzetel buiten de beschouwde gemeente en met hun O.C.G. gedeeltelijk of volledig in de beschouwde gemeente</i>	42	282 99		
Bedrijven die landbouwgronden bewerken in de beschouwde gemeente	176	1376 97		
<i>Totale kadastrale oppervlakte van de gemeente : 3002 11 ha a</i>				
<i>Werkelijk bewerkte O.C.G. in de gemeente ten opzichte van de totale kadastrale oppervlakte : 45,9 %</i>				

Holsbeek	O.C.G. (in ha a)			
	Aantal bedrijven	bewerkt in de gemeente	bewerkt buiten de gemeente	volgens de ligging van de bedrijfzetel
<i>Bedrijven met hun bedrijfzetel in de beschouwde gemeente</i>	143	885 19	296 75	1181 94
<i>waarvan :</i>				
- bedrijven met hun totale O.C.G. in de gemeente	97	442 69		442 69
- bedrijven met hun O.C.G. gedeeltelijk in andere gemeente(n)	36	442 50	198 93	641 43
- bedrijven met hun O.C.G. volledig in andere gemeente(n)	10		97 82	97 82
- bedrijven zonder O.C.G.	0			
<i>Bedrijf met hun bedrijfzetel buiten de beschouwde gemeente en met hun O.C.G. gedeeltelijk of volledig in de beschouwde gemeente</i>	50	242 65		
Bedrijven die landbouwgronden bewerken in de beschouwde gemeente	183	1127 84		
<i>Totale kadastrale oppervlakte van de gemeente : 3849 54 ha a</i>				
<i>Werkelijk bewerkte O.C.G. in de gemeente ten opzichte van de totale kadastrale oppervlakte : 29,3 %</i>				

Honnelles	O.C.G. (in ha a)			
	Aantal bedrijven	bewerkt in de gemeente	bewerkt buiten de gemeente	volgens de ligging van de bedrijfzetel
<i>Bedrijven met hun bedrijfzetel in de beschouwde gemeente</i>	92	2574 87	587 00	3161 87
<i>waarvan :</i>				
- bedrijven met hun totale O.C.G. in de gemeente	50	1189 45		1189 45
- bedrijven met hun O.C.G. gedeeltelijk in andere gemeente(n)	40	1385 42	587 00	1972 42
- bedrijven met hun O.C.G. volledig in andere gemeente(n)	0		0 00	0 00
- bedrijven zonder O.C.G.	2			
<i>Bedrijf met hun bedrijfzetel buiten de beschouwde gemeente en met hun O.C.G. gedeeltelijk of volledig in de beschouwde gemeente</i>	33	313 02		
Bedrijven die landbouwgronden bewerken in de beschouwde gemeente	123	2887 89		
<i>Totale kadastrale oppervlakte van de gemeente : 4365 49 ha a</i>				
<i>Werkelijk bewerkte O.C.G. in de gemeente ten opzichte van de totale kadastrale oppervlakte : 66,2 %</i>				

Hooglede	O.C.G. (in ha a)			
	Aantal bedrijven	bewerkt in de gemeente	bewerkt buiten de gemeente	volgens de ligging van de bedrijfzetel
<i>Bedrijven met hun bedrijfzetel in de beschouwde gemeente</i>	291	2376 55	239 20	2615 75
<i>waarvan :</i>				
- bedrijven met hun totale O.C.G. in de gemeente	227	1620 14		1620 14
- bedrijven met hun O.C.G. gedeeltelijk in andere gemeente(n)	56	756 41	237 60	994 01
- bedrijven met hun O.C.G. volledig in andere gemeente(n)	1		1 60	1 60
- bedrijven zonder O.C.G.	7			
<i>Bedrijf met hun bedrijfzetel buiten de beschouwde gemeente en met hun O.C.G. gedeeltelijk of volledig in de beschouwde gemeente</i>	95	319 97		
Bedrijven die landbouwgronden bewerken in de beschouwde gemeente	378	2696 52		
<i>Totale kadastrale oppervlakte van de gemeente : 3783 62 ha a</i>				
<i>Werkelijk bewerkte O.C.G. in de gemeente ten opzichte van de totale kadastrale oppervlakte : 71,3 %</i>				

Hoogstraten	O.C.G. (in ha a)			
	Aantal bedrijven	bewerkt in de gemeente	bewerkt buiten de gemeente	volgens de ligging van de bedrijfzetel
<i>Bedrijven met hun bedrijfzetel in de beschouwde gemeente</i>	659	5744 61	612 87	6357 48
<i>waarvan :</i>				
- bedrijven met hun totale O.C.G. in de gemeente	541	4294 75		4294 75
- bedrijven met hun O.C.G. gedeeltelijk in andere gemeente(n)	87	1449 86	591 68	2041 54
- bedrijven met hun O.C.G. volledig in andere gemeente(n)	2		21 19	21 19
- bedrijven zonder O.C.G.	29			
<i>Bedrijf met hun bedrijfzetel buiten de beschouwde gemeente en met hun O.C.G. gedeeltelijk of volledig in de beschouwde gemeente</i>	110	509 42		
Bedrijven die landbouwgronden bewerken in de beschouwde gemeente	738	6254 03		
<i>Totale kadastrale oppervlakte van de gemeente : 10531 84 ha a</i>				
<i>Werkelijk bewerkte O.C.G. in de gemeente ten opzichte van de totale kadastrale oppervlakte : 59,4 %</i>				

Horebeke	O.C.G. (in ha a)			
	Aantal bedrijven	bewerkt in de gemeente	bewerkt buiten de gemeente	volgens de ligging van de bedrijfzetel
<i>Bedrijven met hun bedrijfzetel in de beschouwde gemeente</i>	55	608 79	187 04	795 83
<i>waarvan :</i>				
- bedrijven met hun totale O.C.G. in de gemeente	24	172 55		172 55
- bedrijven met hun O.C.G. gedeeltelijk in andere gemeente(n)	30	436 24	187 04	623 28
- bedrijven met hun O.C.G. volledig in andere gemeente(n)	0		0 00	0 00
- bedrijven zonder O.C.G.	1			
<i>Bedrijf met hun bedrijfzetel buiten de beschouwde gemeente en met hun O.C.G. gedeeltelijk of volledig in de beschouwde gemeente</i>	35	160 81		
Bedrijven die landbouwgronden bewerken in de beschouwde gemeente	89	769 60		
<i>Totale kadastrale oppervlakte van de gemeente : 1119 68 ha a</i>				
<i>Werkelijk bewerkte O.C.G. in de gemeente ten opzichte van de totale kadastrale oppervlakte : 68,7 %</i>				

Hotton	O.C.G. (in ha a)			
	Aantal bedrijven	bewerkt in de gemeente	bewerkt buiten de gemeente	volgens de ligging van de bedrijfzetel
<i>Bedrijven met hun bedrijfzetel in de beschouwde gemeente</i>	64	1179 34	242 53	1421 87
<i>waarvan :</i>				
- bedrijven met hun totale O.C.G. in de gemeente	38	735 27		735 27
- bedrijven met hun O.C.G. gedeeltelijk in andere gemeente(n)	18	444 07	194 53	638 60
- bedrijven met hun O.C.G. volledig in andere gemeente(n)	1		48 00	48 00
- bedrijven zonder O.C.G.	7			
<i>Bedrijf met hun bedrijfzetel buiten de beschouwde gemeente en met hun O.C.G. gedeeltelijk of volledig in de beschouwde gemeente</i>	21	184 07		
Bedrijven die landbouwgronden bewerken in de beschouwde gemeente	77	1363 41		
<i>Totale kadastrale oppervlakte van de gemeente : 5731 55 ha a</i>				
<i>Werkelijk bewerkte O.C.G. in de gemeente ten opzichte van de totale kadastrale oppervlakte : 23,8 %</i>				

Houffalize	O.C.G. (in ha a)			
	Aantal bedrijven	bewerkt in de gemeente	bewerkt buiten de gemeente	volgens de ligging van de bedrijfzetel
<i>Bedrijven met hun bedrijfzetel in de beschouwde gemeente</i>	244	5245 53	335 02	5580 55
<i>waarvan :</i>				
- bedrijven met hun totale O.C.G. in de gemeente	213	4243 63		4243 63
- bedrijven met hun O.C.G. gedeeltelijk in andere gemeente(n)	31	1001 90	335 02	1336 92
- bedrijven met hun O.C.G. volledig in andere gemeente(n)	0		0 00	0 00
- bedrijven zonder O.C.G.	0			
<i>Bedrijf met hun bedrijfzetel buiten de beschouwde gemeente en met hun O.C.G. gedeeltelijk of volledig in de beschouwde gemeente</i>	56	411 68		
Bedrijven die landbouwgronden bewerken in de beschouwde gemeente	300	5657 21		
<i>Totale kadastrale oppervlakte van de gemeente : 16657 66 ha a</i>				
<i>Werkelijk bewerkte O.C.G. in de gemeente ten opzichte van de totale kadastrale oppervlakte : 34,0 %</i>				

Houthalen-Helchteren	O.C.G. (in ha a)			
	Aantal bedrijven	bewerkt in de gemeente	bewerkt buiten de gemeente	volgens de ligging van de bedrijfzetel
<i>Bedrijven met hun bedrijfzetel in de beschouwde gemeente</i>	42	450 08	83 70	533 78
<i>waarvan :</i>				
- bedrijven met hun totale O.C.G. in de gemeente	28	208 87		208 87
- bedrijven met hun O.C.G. gedeeltelijk in andere gemeente(n)	10	241 21	79 70	320 91
- bedrijven met hun O.C.G. volledig in andere gemeente(n)	1		4 00	4 00
- bedrijven zonder O.C.G.	3			
<i>Bedrijf met hun bedrijfzetel buiten de beschouwde gemeente en met hun O.C.G. gedeeltelijk of volledig in de beschouwde gemeente</i>	25	245 84		
Bedrijven die landbouwgronden bewerken in de beschouwde gemeente	63	695 92		
<i>Totale kadastrale oppervlakte van de gemeente : 7826 88 ha a</i>				
<i>Werkelijk bewerkte O.C.G. in de gemeente ten opzichte van de totale kadastrale oppervlakte : 8,9 %</i>				

Houthulst	O.C.G. (in ha a)			
	Aantal bedrijven	bewerkt in de gemeente	bewerkt buiten de gemeente	volgens de ligging van de bedrijfzetel
<i>Bedrijven met hun bedrijfzetel in de beschouwde gemeente</i>	293	3542 43	489 13	4031 56
<i>waarvan :</i>				
- bedrijven met hun totale O.C.G. in de gemeente	186	1920 78		1920 78
- bedrijven met hun O.C.G. gedeeltelijk in andere gemeente(n)	103	1621 65	483 24	2104 89
- bedrijven met hun O.C.G. volledig in andere gemeente(n)	1		5 89	5 89
- bedrijven zonder O.C.G.	3			
<i>Bedrijf met hun bedrijfzetel buiten de beschouwde gemeente en met hun O.C.G. gedeeltelijk of volledig in de beschouwde gemeente</i>	133	478 77		
Bedrijven die landbouwgronden bewerken in de beschouwde gemeente	422	4021 20		
<i>Totale kadastrale oppervlakte van de gemeente : 5589 39 ha a</i>				
<i>Werkelijk bewerkte O.C.G. in de gemeente ten opzichte van de totale kadastrale oppervlakte : 71,9 %</i>				

Houyet	O.C.G. (in ha a)			
	Aantal bedrijven	bewerkt in de gemeente	bewerkt buiten de gemeente	volgens de ligging van de bedrijfzetel
<i>Bedrijven met hun bedrijfzetel in de beschouwde gemeente</i>	128	4428 92	475 38	4904 30
<i>waarvan :</i>				
- bedrijven met hun totale O.C.G. in de gemeente	88	2577 13		2577 13
- bedrijven met hun O.C.G. gedeeltelijk in andere gemeente(n)	38	1851 79	475 38	2327 17
- bedrijven met hun O.C.G. volledig in andere gemeente(n)	0		0 00	0 00
- bedrijven zonder O.C.G.	2			
<i>Bedrijf met hun bedrijfzetel buiten de beschouwde gemeente en met hun O.C.G. gedeeltelijk of volledig in de beschouwde gemeente</i>	32	346 52		
Bedrijven die landbouwgronden bewerken in de beschouwde gemeente	158	4775 44		
<i>Totale kadastrale oppervlakte van de gemeente : 12231 26 ha a</i>				
<i>Werkelijk bewerkte O.C.G. in de gemeente ten opzichte van de totale kadastrale oppervlakte : 39,0 %</i>				

Hove	O.C.G. (in ha a)			
	Aantal bedrijven	bewerkt in de gemeente	bewerkt buiten de gemeente	volgens de ligging van de bedrijfzetel
<i>Bedrijven met hun bedrijfzetel in de beschouwde gemeente</i>	9	101 54	104 94	206 48
<i>waarvan :</i>				
- bedrijven met hun totale O.C.G. in de gemeente	2	13 30		13 30
- bedrijven met hun O.C.G. gedeeltelijk in andere gemeente(n)	6	88 24	104 94	193 18
- bedrijven met hun O.C.G. volledig in andere gemeente(n)	0		0 00	0 00
- bedrijven zonder O.C.G.	1			
<i>Bedrijf met hun bedrijfzetel buiten de beschouwde gemeente en met hun O.C.G. gedeeltelijk of volledig in de beschouwde gemeente</i>	5	25 95		
Bedrijven die landbouwgronden bewerken in de beschouwde gemeente	13	127 49		
<i>Totale kadastrale oppervlakte van de gemeente : 598 70 ha a</i>				
<i>Werkelijk bewerkte O.C.G. in de gemeente ten opzichte van de totale kadastrale oppervlakte : 21,3 %</i>				

Huldenberg	O.C.G. (in ha a)			
	Aantal bedrijven	bewerkt in de gemeente	bewerkt buiten de gemeente	volgens de ligging van de bedrijfzetel
<i>Bedrijven met hun bedrijfzetel in de beschouwde gemeente</i>	126	1310 68	377 88	1688 56
<i>waarvan :</i>				
- bedrijven met hun totale O.C.G. in de gemeente	92	663 01		663 01
- bedrijven met hun O.C.G. gedeeltelijk in andere gemeente(n)	29	647 67	352 99	1000 66
- bedrijven met hun O.C.G. volledig in andere gemeente(n)	3		24 89	24 89
- bedrijven zonder O.C.G.	2			
<i>Bedrijf met hun bedrijfzetel buiten de beschouwde gemeente en met hun O.C.G. gedeeltelijk of volledig in de beschouwde gemeente</i>	38	162 87		
Bedrijven die landbouwgronden bewerken in de beschouwde gemeente	159	1473 55		
<i>Totale kadastrale oppervlakte van de gemeente : 3963 93 ha a</i>				
<i>Werkelijk bewerkte O.C.G. in de gemeente ten opzichte van de totale kadastrale oppervlakte : 37,2 %</i>				

Hulshout	O.C.G. (in ha a)			
	Aantal bedrijven	bewerkt in de gemeente	bewerkt buiten de gemeente	volgens de ligging van de bedrijfzetel
<i>Bedrijven met hun bedrijfzetel in de beschouwde gemeente</i>	36	264 67	335 78	600 45
<i>waarvan :</i>				
- bedrijven met hun totale O.C.G. in de gemeente	16	74 37		74 37
- bedrijven met hun O.C.G. gedeeltelijk in andere gemeente(n)	18	190 30	330 78	521 08
- bedrijven met hun O.C.G. volledig in andere gemeente(n)	1		5 00	5 00
- bedrijven zonder O.C.G.	1			
<i>Bedrijf met hun bedrijfzetel buiten de beschouwde gemeente en met hun O.C.G. gedeeltelijk of volledig in de beschouwde gemeente</i>	17	48 23		
Bedrijven die landbouwgronden bewerken in de beschouwde gemeente	51	312 90		
<i>Totale kadastrale oppervlakte van de gemeente : 1734 55 ha a</i>				
<i>Werkelijk bewerkte O.C.G. in de gemeente ten opzichte van de totale kadastrale oppervlakte : 18,0 %</i>				

Ichtegem	O.C.G. (in ha a)			
	Aantal bedrijven	bewerkt in de gemeente	bewerkt buiten de gemeente	volgens de ligging van de bedrijfzetel
<i>Bedrijven met hun bedrijfzetel in de beschouwde gemeente</i>	279	2465 75	403 90	2869 65
<i>waarvan :</i>				
- bedrijven met hun totale O.C.G. in de gemeente	166	1442 45		1442 45
- bedrijven met hun O.C.G. gedeeltelijk in andere gemeente(n)	96	1023 30	376 12	1399 42
- bedrijven met hun O.C.G. volledig in andere gemeente(n)	2		27 78	27 78
- bedrijven zonder O.C.G.	15			
<i>Bedrijf met hun bedrijfzetel buiten de beschouwde gemeente en met hun O.C.G. gedeeltelijk of volledig in de beschouwde gemeente</i>	105	432 35		
Bedrijven die landbouwgronden bewerken in de beschouwde gemeente	367	2898 10		
<i>Totale kadastrale oppervlakte van de gemeente : 4533 47 ha a</i>				
<i>Werkelijk bewerkte O.C.G. in de gemeente ten opzichte van de totale kadastrale oppervlakte : 63,9 %</i>				

leper	O.C.G. (in ha a)			
	Aantal bedrijven	bewerkt in de gemeente	bewerkt buiten de gemeente	volgens de ligging van de bedrijfzetel
<i>Bedrijven met hun bedrijfzetel in de beschouwde gemeente</i>	572	8566 23	1019 14	9585 37
<i>waarvan :</i>				
- bedrijven met hun totale O.C.G. in de gemeente	389	5772 69		5772 69
- bedrijven met hun O.C.G. gedeeltelijk in andere gemeente(n)	156	2793 54	1008 68	3802 22
- bedrijven met hun O.C.G. volledig in andere gemeente(n)	1		10 46	10 46
- bedrijven zonder O.C.G.	26			
<i>Bedrijf met hun bedrijfzetel buiten de beschouwde gemeente en met hun O.C.G. gedeeltelijk of volledig in de beschouwde gemeente</i>	193	986 98		
Bedrijven die landbouwgronden bewerken in de beschouwde gemeente	738	9553 21		
<i>Totale kadastrale oppervlakte van de gemeente : 13061 04 ha a</i>				
<i>Werkelijk bewerkte O.C.G. in de gemeente ten opzichte van de totale kadastrale oppervlakte : 73,1 %</i>				

Incourt	O.C.G. (in ha a)			
	Aantal bedrijven	bewerkt in de gemeente	bewerkt buiten de gemeente	volgens de ligging van de bedrijfzetel
<i>Bedrijven met hun bedrijfzetel in de beschouwde gemeente</i>	78	2498 07	676 54	3174 61
<i>waarvan :</i>				
- bedrijven met hun totale O.C.G. in de gemeente	33	913 99		913 99
- bedrijven met hun O.C.G. gedeeltelijk in andere gemeente(n)	43	1584 08	565 46	2149 54
- bedrijven met hun O.C.G. volledig in andere gemeente(n)	2		111 08	111 08
- bedrijven zonder O.C.G.	0			
<i>Bedrijf met hun bedrijfzetel buiten de beschouwde gemeente en met hun O.C.G. gedeeltelijk of volledig in de beschouwde gemeente</i>	71	564 78		
Bedrijven die landbouwgronden bewerken in de beschouwde gemeente	147	3062 85		
<i>Totale kadastrale oppervlakte van de gemeente : 3879 20 ha a</i>				
<i>Werkelijk bewerkte O.C.G. in de gemeente ten opzichte van de totale kadastrale oppervlakte : 79,0 %</i>				

Ingelmunster	O.C.G. (in ha a)			
	Aantal bedrijven	bewerkt in de gemeente	bewerkt buiten de gemeente	volgens de ligging van de bedrijfzetel
<i>Bedrijven met hun bedrijfzetel in de beschouwde gemeente</i>	120	677 75	382 04	1059 79
<i>waarvan :</i>				
- bedrijven met hun totale O.C.G. in de gemeente	72	393 90		393 90
- bedrijven met hun O.C.G. gedeeltelijk in andere gemeente(n)	34	283 85	192 04	475 89
- bedrijven met hun O.C.G. volledig in andere gemeente(n)	1		190 00	190 00
- bedrijven zonder O.C.G.	13			
<i>Bedrijf met hun bedrijfzetel buiten de beschouwde gemeente en met hun O.C.G. gedeeltelijk of volledig in de beschouwde gemeente</i>	49	181 25		
Bedrijven die landbouwgronden bewerken in de beschouwde gemeente	155	859 00		
<i>Totale kadastrale oppervlakte van de gemeente : 1615 73 ha a</i>				
<i>Werkelijk bewerkte O.C.G. in de gemeente ten opzichte van de totale kadastrale oppervlakte : 53,2 %</i>				

Itter	O.C.G. (in ha a)			
	Aantal bedrijven	bewerkt in de gemeente	bewerkt buiten de gemeente	volgens de ligging van de bedrijfzetel
<i>Bedrijven met hun bedrijfzetel in de beschouwde gemeente</i>	51	1615 85	311 37	1927 22
<i>waarvan :</i>				
- bedrijven met hun totale O.C.G. in de gemeente	28	748 72		748 72
- bedrijven met hun O.C.G. gedeeltelijk in andere gemeente(n)	23	867 13	311 37	1178 50
- bedrijven met hun O.C.G. volledig in andere gemeente(n)	0		0 00	0 00
- bedrijven zonder O.C.G.	0			
<i>Bedrijf met hun bedrijfzetel buiten de beschouwde gemeente en met hun O.C.G. gedeeltelijk of volledig in de beschouwde gemeente</i>	49	412 17		
Bedrijven die landbouwgronden bewerken in de beschouwde gemeente	100	2028 02		
<i>Totale kadastrale oppervlakte van de gemeente : 3492 05 ha a</i>				
<i>Werkelijk bewerkte O.C.G. in de gemeente ten opzichte van de totale kadastrale oppervlakte : 58,1 %</i>				

Izegem	O.C.G. (in ha a)			
	Aantal bedrijven	bewerkt in de gemeente	bewerkt buiten de gemeente	volgens de ligging van de bedrijfzetel
<i>Bedrijven met hun bedrijfzetel in de beschouwde gemeente</i>	168	858 40	248 71	1107 11
<i>waarvan :</i>				
- bedrijven met hun totale O.C.G. in de gemeente	109	481 59		481 59
- bedrijven met hun O.C.G. gedeeltelijk in andere gemeente(n)	50	376 81	248 71	625 52
- bedrijven met hun O.C.G. volledig in andere gemeente(n)	0		0 00	0 00
- bedrijven zonder O.C.G.	9			
<i>Bedrijf met hun bedrijfzetel buiten de beschouwde gemeente en met hun O.C.G. gedeeltelijk of volledig in de beschouwde gemeente</i>	53	220 57		
Bedrijven die landbouwgronden bewerken in de beschouwde gemeente	212	1078 97		
<i>Totale kadastrale oppervlakte van de gemeente : 2548 31 ha a</i>				
<i>Werkelijk bewerkte O.C.G. in de gemeente ten opzichte van de totale kadastrale oppervlakte : 42,3 %</i>				

Jabbeke	O.C.G. (in ha a)			
	Aantal bedrijven	bewerkt in de gemeente	bewerkt buiten de gemeente	volgens de ligging van de bedrijfzetel
<i>Bedrijven met hun bedrijfzetel in de beschouwde gemeente</i>	266	2821 77	771 33	3593 10
<i>waarvan :</i>				
- bedrijven met hun totale O.C.G. in de gemeente	146	1016 14		1016 14
- bedrijven met hun O.C.G. gedeeltelijk in andere gemeente(n)	113	1805 63	765 63	2571 26
- bedrijven met hun O.C.G. volledig in andere gemeente(n)	1		5 70	5 70
- bedrijven zonder O.C.G.	6			
<i>Bedrijf met hun bedrijfzetel buiten de beschouwde gemeente en met hun O.C.G. gedeeltelijk of volledig in de beschouwde gemeente</i>	98	470 08		
Bedrijven die landbouwgronden bewerken in de beschouwde gemeente	357	3291 85		
<i>Totale kadastrale oppervlakte van de gemeente : 5376 48 ha a</i>				
<i>Werkelijk bewerkte O.C.G. in de gemeente ten opzichte van de totale kadastrale oppervlakte : 61,2 %</i>				

Jalhay	O.C.G. (in ha a)			
	Aantal bedrijven	bewerkt in de gemeente	bewerkt buiten de gemeente	volgens de ligging van de bedrijfzetel
<i>Bedrijven met hun bedrijfzetel in de beschouwde gemeente</i>	113	2117 82	71 10	2188 92
<i>waarvan :</i>				
- bedrijven met hun totale O.C.G. in de gemeente	96	1638 14		1638 14
- bedrijven met hun O.C.G. gedeeltelijk in andere gemeente(n)	15	479 68	71 10	550 78
- bedrijven met hun O.C.G. volledig in andere gemeente(n)	0		0 00	0 00
- bedrijven zonder O.C.G.	2			
<i>Bedrijf met hun bedrijfzetel buiten de beschouwde gemeente en met hun O.C.G. gedeeltelijk of volledig in de beschouwde gemeente</i>	18	89 02		
Bedrijven die landbouwgronden bewerken in de beschouwde gemeente	129	2206 84		
<i>Totale kadastrale oppervlakte van de gemeente : 10775 43 ha a</i>				
<i>Werkelijk bewerkte O.C.G. in de gemeente ten opzichte van de totale kadastrale oppervlakte : 20,5 %</i>				

Jemeppe-sur-Sambre	O.C.G. (in ha a)			
	Aantal bedrijven	bewerkt in de gemeente	bewerkt buiten de gemeente	volgens de ligging van de bedrijfzetel
<i>Bedrijven met hun bedrijfzetel in de beschouwde gemeente</i>	64	1699 15	537 26	2236 41
<i>waarvan :</i>				
- bedrijven met hun totale O.C.G. in de gemeente	36	375 76		375 76
- bedrijven met hun O.C.G. gedeeltelijk in andere gemeente(n)	28	1323 39	537 26	1860 65
- bedrijven met hun O.C.G. volledig in andere gemeente(n)	0		0 00	0 00
- bedrijven zonder O.C.G.	0			
<i>Bedrijf met hun bedrijfzetel buiten de beschouwde gemeente en met hun O.C.G. gedeeltelijk of volledig in de beschouwde gemeente</i>	32	645 20		
Bedrijven die landbouwgronden bewerken in de beschouwde gemeente	96	2344 35		
<i>Totale kadastrale oppervlakte van de gemeente : 4679 69 ha a</i>				
<i>Werkelijk bewerkte O.C.G. in de gemeente ten opzichte van de totale kadastrale oppervlakte : 50,1 %</i>				

Jette	O.C.G. (in ha a)			
	Aantal bedrijven	bewerkt in de gemeente	bewerkt buiten de gemeente	volgens de ligging van de bedrijfzetel
<i>Bedrijven met hun bedrijfzetel in de beschouwde gemeente</i>	0	0 00	0 00	0 00
<i>waarvan :</i>				
- bedrijven met hun totale O.C.G. in de gemeente	0	0 00		0 00
- bedrijven met hun O.C.G. gedeeltelijk in andere gemeente(n)	0	0 00	0 00	0 00
- bedrijven met hun O.C.G. volledig in andere gemeente(n)	0		0 00	0 00
- bedrijven zonder O.C.G.	0			
<i>Bedrijf met hun bedrijfzetel buiten de beschouwde gemeente en met hun O.C.G. gedeeltelijk of volledig in de beschouwde gemeente</i>	0	0 00		
Bedrijven die landbouwgronden bewerken in de beschouwde gemeente	0	0 00		
<i>Totale kadastrale oppervlakte van de gemeente : 504 33 ha a</i>				
<i>Werkelijk bewerkte O.C.G. in de gemeente ten opzichte van de totale kadastrale oppervlakte : 0,0 %</i>				

Juprelle	O.C.G. (in ha a)			
	Aantal bedrijven	bewerkt in de gemeente	bewerkt buiten de gemeente	volgens de ligging van de bedrijfzetel
<i>Bedrijven met hun bedrijfzetel in de beschouwde gemeente</i>	81	2396 15	787 22	3183 37
<i>waarvan :</i>				
- bedrijven met hun totale O.C.G. in de gemeente	33	596 82		596 82
- bedrijven met hun O.C.G. gedeeltelijk in andere gemeente(n)	43	1799 33	784 77	2584 10
- bedrijven met hun O.C.G. volledig in andere gemeente(n)	1		2 45	2 45
- bedrijven zonder O.C.G.	4			
<i>Bedrijf met hun bedrijfzetel buiten de beschouwde gemeente en met hun O.C.G. gedeeltelijk of volledig in de beschouwde gemeente</i>	34	526 67		
Bedrijven die landbouwgronden bewerken in de beschouwde gemeente	110	2922 82		
<i>Totale kadastrale oppervlakte van de gemeente : 3535 75 ha a</i>				
<i>Werkelijk bewerkte O.C.G. in de gemeente ten opzichte van de totale kadastrale oppervlakte : 82,7 %</i>				

Jurbeke	O.C.G. (in ha a)			
	Aantal bedrijven	bewerkt in de gemeente	bewerkt buiten de gemeente	volgens de ligging van de bedrijfzetel
<i>Bedrijven met hun bedrijfzetel in de beschouwde gemeente</i>	144	3383 41	1154 63	4538 04
<i>waarvan :</i>				
- bedrijven met hun totale O.C.G. in de gemeente	83	1366 64		1366 64
- bedrijven met hun O.C.G. gedeeltelijk in andere gemeente(n)	58	2016 77	1144 61	3161 38
- bedrijven met hun O.C.G. volledig in andere gemeente(n)	2		10 02	10 02
- bedrijven zonder O.C.G.	1			
<i>Bedrijf met hun bedrijfzetel buiten de beschouwde gemeente en met hun O.C.G. gedeeltelijk of volledig in de beschouwde gemeente</i>	48	302 82		
Bedrijven die landbouwgronden bewerken in de beschouwde gemeente	189	3686 23		
<i>Totale kadastrale oppervlakte van de gemeente : 5785 75 ha a</i>				
<i>Werkelijk bewerkte O.C.G. in de gemeente ten opzichte van de totale kadastrale oppervlakte : 63,7 %</i>				

Kalmthout	O.C.G. (in ha a)			
	Aantal bedrijven	bewerkt in de gemeente	bewerkt buiten de gemeente	volgens de ligging van de bedrijfzetel
<i>Bedrijven met hun bedrijfzetel in de beschouwde gemeente</i>	147	1715 08	526 61	2241 69
<i>waarvan :</i>				
- bedrijven met hun totale O.C.G. in de gemeente	67	560 57		560 57
- bedrijven met hun O.C.G. gedeeltelijk in andere gemeente(n)	77	1154 51	526 61	1681 12
- bedrijven met hun O.C.G. volledig in andere gemeente(n)	0		0 00	0 00
- bedrijven zonder O.C.G.	3			
<i>Bedrijf met hun bedrijfzetel buiten de beschouwde gemeente en met hun O.C.G. gedeeltelijk of volledig in de beschouwde gemeente</i>	67	359 22		
Bedrijven die landbouwgronden bewerken in de beschouwde gemeente	211	2074 30		
<i>Totale kadastrale oppervlakte van de gemeente : 5944 74 ha a</i>				
<i>Werkelijk bewerkte O.C.G. in de gemeente ten opzichte van de totale kadastrale oppervlakte : 34,9 %</i>				

Kamperhout

O.C.G. (in ha a)

	Aantal bedrijven	bewerkt in de gemeente	bewerkt buiten de gemeente	volgens de ligging van de bedrijfszetel
<i>Bedrijven met hun bedrijfszetel in de beschouwde gemeente</i>	134	1129 67	220 57	1350 24
<i>waarvan :</i>				
- bedrijven met hun totale O.C.G. in de gemeente	72	563 31		563 31
- bedrijven met hun O.C.G. gedeeltelijk in andere gemeente(n)	60	566 36	214 90	781 26
- bedrijven met hun O.C.G. volledig in andere gemeente(n)	2		5 67	5 67
- bedrijven zonder O.C.G.	0			
<i>Bedrijf met hun bedrijfszetel buiten de beschouwde gemeente en met hun O.C.G. gedeeltelijk of volledig in de beschouwde gemeente</i>	51	223 57		
Bedrijven die landbouwgronden bewerken in de beschouwde gemeente	183	1353 24		

Totale kadastrale oppervlakte van de gemeente : 3349 41 ha a

Werkelijk bewerkte O.C.G. in de gemeente ten opzichte van de totale kadastrale oppervlakte : 40,4 %

Kapellen

O.C.G. (in ha a)

	Aantal bedrijven	bewerkt in de gemeente	bewerkt buiten de gemeente	volgens de ligging van de bedrijfszetel
<i>Bedrijven met hun bedrijfszetel in de beschouwde gemeente</i>	44	256 13	89 57	345 70
<i>waarvan :</i>				
- bedrijven met hun totale O.C.G. in de gemeente	28	135 01		135 01
- bedrijven met hun O.C.G. gedeeltelijk in andere gemeente(n)	13	121 12	89 57	210 69
- bedrijven met hun O.C.G. volledig in andere gemeente(n)	0		0 00	0 00
- bedrijven zonder O.C.G.	3			
<i>Bedrijf met hun bedrijfszetel buiten de beschouwde gemeente en met hun O.C.G. gedeeltelijk of volledig in de beschouwde gemeente</i>	20	98 65		
Bedrijven die landbouwgronden bewerken in de beschouwde gemeente	61	354 78		

Totale kadastrale oppervlakte van de gemeente : 3711 31 ha a

Werkelijk bewerkte O.C.G. in de gemeente ten opzichte van de totale kadastrale oppervlakte : 9,6 %

Kapelle-op-den-Bos	O.C.G. (in ha a)			
	Aantal bedrijven	bewerkt in de gemeente	bewerkt buiten de gemeente	volgens de ligging van de bedrijfzetel
<i>Bedrijven met hun bedrijfzetel in de beschouwde gemeente</i>	71	478 23	186 91	665 14
<i>waarvan :</i>				
- bedrijven met hun totale O.C.G. in de gemeente	38	190 76		190 76
- bedrijven met hun O.C.G. gedeeltelijk in andere gemeente(n)	30	287 47	170 11	457 58
- bedrijven met hun O.C.G. volledig in andere gemeente(n)	3		16 80	16 80
- bedrijven zonder O.C.G.	0			
<i>Bedrijf met hun bedrijfzetel buiten de beschouwde gemeente en met hun O.C.G. gedeeltelijk of volledig in de beschouwde gemeente</i>	69	245 83		
Bedrijven die landbouwgronden bewerken in de beschouwde gemeente	137	724 06		
<i>Totale kadastrale oppervlakte van de gemeente : 1524 66 ha a</i>				
<i>Werkelijk bewerkte O.C.G. in de gemeente ten opzichte van de totale kadastrale oppervlakte : 47,5 %</i>				

Kaprijke	O.C.G. (in ha a)			
	Aantal bedrijven	bewerkt in de gemeente	bewerkt buiten de gemeente	volgens de ligging van de bedrijfzetel
<i>Bedrijven met hun bedrijfzetel in de beschouwde gemeente</i>	190	1868 26	627 90	2496 16
<i>waarvan :</i>				
- bedrijven met hun totale O.C.G. in de gemeente	101	711 03		711 03
- bedrijven met hun O.C.G. gedeeltelijk in andere gemeente(n)	82	1157 23	627 90	1785 13
- bedrijven met hun O.C.G. volledig in andere gemeente(n)	0		0 00	0 00
- bedrijven zonder O.C.G.	7			
<i>Bedrijf met hun bedrijfzetel buiten de beschouwde gemeente en met hun O.C.G. gedeeltelijk of volledig in de beschouwde gemeente</i>	83	356 71		
Bedrijven die landbouwgronden bewerken in de beschouwde gemeente	266	2224 97		
<i>Totale kadastrale oppervlakte van de gemeente : 3370 51 ha a</i>				
<i>Werkelijk bewerkte O.C.G. in de gemeente ten opzichte van de totale kadastrale oppervlakte : 66,0 %</i>				

Kasteelbrakel	O.C.G. (in ha a)			
	Aantal bedrijven	bewerkt in de gemeente	bewerkt buiten de gemeente	volgens de ligging van de bedrijfzetel
<i>Bedrijven met hun bedrijfzetel in de beschouwde gemeente</i>	26	507 95	99 94	607 89
<i>waarvan :</i>				
- bedrijven met hun totale O.C.G. in de gemeente	12	255 97		255 97
- bedrijven met hun O.C.G. gedeeltelijk in andere gemeente(n)	14	251 98	99 94	351 92
- bedrijven met hun O.C.G. volledig in andere gemeente(n)	0		0 00	0 00
- bedrijven zonder O.C.G.	0			
<i>Bedrijf met hun bedrijfzetel buiten de beschouwde gemeente en met hun O.C.G. gedeeltelijk of volledig in de beschouwde gemeente</i>	19	170 11		
Bedrijven die landbouwgronden bewerken in de beschouwde gemeente	45	678 06		
<i>Totale kadastrale oppervlakte van de gemeente : 2269 80 ha a</i>				
<i>Werkelijk bewerkte O.C.G. in de gemeente ten opzichte van de totale kadastrale oppervlakte : 29,9 %</i>				

Kasterlee	O.C.G. (in ha a)			
	Aantal bedrijven	bewerkt in de gemeente	bewerkt buiten de gemeente	volgens de ligging van de bedrijfzetel
<i>Bedrijven met hun bedrijfzetel in de beschouwde gemeente</i>	199	1956 62	427 84	2384 46
<i>waarvan :</i>				
- bedrijven met hun totale O.C.G. in de gemeente	132	1106 75		1106 75
- bedrijven met hun O.C.G. gedeeltelijk in andere gemeente(n)	51	849 87	415 34	1265 21
- bedrijven met hun O.C.G. volledig in andere gemeente(n)	1		12 50	12 50
- bedrijven zonder O.C.G.	15			
<i>Bedrijf met hun bedrijfzetel buiten de beschouwde gemeente en met hun O.C.G. gedeeltelijk of volledig in de beschouwde gemeente</i>	60	268 00		
Bedrijven die landbouwgronden bewerken in de beschouwde gemeente	243	2224 62		
<i>Totale kadastrale oppervlakte van de gemeente : 7152 00 ha a</i>				
<i>Werkelijk bewerkte O.C.G. in de gemeente ten opzichte van de totale kadastrale oppervlakte : 31,1 %</i>				

Keerbergen	O.C.G. (in ha a)			
	Aantal bedrijven	bewerkt in de gemeente	bewerkt buiten de gemeente	volgens de ligging van de bedrijfzetel
<i>Bedrijven met hun bedrijfzetel in de beschouwde gemeente</i>	50	165 00	103 75	268 75
<i>waarvan :</i>				
- bedrijven met hun totale O.C.G. in de gemeente	33	71 41		71 41
- bedrijven met hun O.C.G. gedeeltelijk in andere gemeente(n)	13	93 59	85 75	179 34
- bedrijven met hun O.C.G. volledig in andere gemeente(n)	2		18 00	18 00
- bedrijven zonder O.C.G.	2			
<i>Bedrijf met hun bedrijfzetel buiten de beschouwde gemeente en met hun O.C.G. gedeeltelijk of volledig in de beschouwde gemeente</i>	6	11 52		
Bedrijven die landbouwgronden bewerken in de beschouwde gemeente	52	176 52		
<i>Totale kadastrale oppervlakte van de gemeente : 1838 69 ha a</i>				
<i>Werkelijk bewerkte O.C.G. in de gemeente ten opzichte van de totale kadastrale oppervlakte : 9,6 %</i>				

Kelmis	O.C.G. (in ha a)			
	Aantal bedrijven	bewerkt in de gemeente	bewerkt buiten de gemeente	volgens de ligging van de bedrijfzetel
<i>Bedrijven met hun bedrijfzetel in de beschouwde gemeente</i>	40	343 80	63 05	406 85
<i>waarvan :</i>				
- bedrijven met hun totale O.C.G. in de gemeente	23	188 55		188 55
- bedrijven met hun O.C.G. gedeeltelijk in andere gemeente(n)	8	155 25	53 50	208 75
- bedrijven met hun O.C.G. volledig in andere gemeente(n)	3		9 55	9 55
- bedrijven zonder O.C.G.	6			
<i>Bedrijf met hun bedrijfzetel buiten de beschouwde gemeente en met hun O.C.G. gedeeltelijk of volledig in de beschouwde gemeente</i>	10	51 20		
Bedrijven die landbouwgronden bewerken in de beschouwde gemeente	41	395 00		
<i>Totale kadastrale oppervlakte van de gemeente : 1812 18 ha a</i>				
<i>Werkelijk bewerkte O.C.G. in de gemeente ten opzichte van de totale kadastrale oppervlakte : 21,8 %</i>				

Kinrooi	O.C.G. (in ha a)			
	Aantal bedrijven	bewerkt in de gemeente	bewerkt buiten de gemeente	volgens de ligging van de bedrijfzetel
<i>Bedrijven met hun bedrijfzetel in de beschouwde gemeente</i>	174	2452 16	520 53	2972 69
<i>waarvan :</i>				
- bedrijven met hun totale O.C.G. in de gemeente	111	1508 30		1508 30
- bedrijven met hun O.C.G. gedeeltelijk in andere gemeente(n)	44	943 86	519 33	1463 19
- bedrijven met hun O.C.G. volledig in andere gemeente(n)	1		1 20	1 20
- bedrijven zonder O.C.G.	18			
<i>Bedrijf met hun bedrijfzetel buiten de beschouwde gemeente en met hun O.C.G. gedeeltelijk of volledig in de beschouwde gemeente</i>	30	164 02		
Bedrijven die landbouwgronden bewerken in de beschouwde gemeente	185	2616 18		
<i>Totale kadastrale oppervlakte van de gemeente : 5476 46 ha a</i>				
<i>Werkelijk bewerkte O.C.G. in de gemeente ten opzichte van de totale kadastrale oppervlakte : 47,8 %</i>				

Kluisbergen	O.C.G. (in ha a)			
	Aantal bedrijven	bewerkt in de gemeente	bewerkt buiten de gemeente	volgens de ligging van de bedrijfzetel
<i>Bedrijven met hun bedrijfzetel in de beschouwde gemeente</i>	105	1545 85	176 90	1722 75
<i>waarvan :</i>				
- bedrijven met hun totale O.C.G. in de gemeente	72	909 36		909 36
- bedrijven met hun O.C.G. gedeeltelijk in andere gemeente(n)	32	636 49	176 90	813 39
- bedrijven met hun O.C.G. volledig in andere gemeente(n)	0		0 00	0 00
- bedrijven zonder O.C.G.	1			
<i>Bedrijf met hun bedrijfzetel buiten de beschouwde gemeente en met hun O.C.G. gedeeltelijk of volledig in de beschouwde gemeente</i>	62	273 00		
Bedrijven die landbouwgronden bewerken in de beschouwde gemeente	166	1818 85		
<i>Totale kadastrale oppervlakte van de gemeente : 3038 15 ha a</i>				
<i>Werkelijk bewerkte O.C.G. in de gemeente ten opzichte van de totale kadastrale oppervlakte : 59,9 %</i>				

Knesselare	O.C.G. (in ha a)			
	Aantal bedrijven	bewerkt in de gemeente	bewerkt buiten de gemeente	volgens de ligging van de bedrijfzetel
<i>Bedrijven met hun bedrijfzetel in de beschouwde gemeente</i>	166	1668 20	266 67	1934 87
<i>waarvan :</i>				
- bedrijven met hun totale O.C.G. in de gemeente	112	1068 83		1068 83
- bedrijven met hun O.C.G. gedeeltelijk in andere gemeente(n)	47	599 37	266 67	866 04
- bedrijven met hun O.C.G. volledig in andere gemeente(n)	0		0 00	0 00
- bedrijven zonder O.C.G.	7			
<i>Bedrijf met hun bedrijfzetel buiten de beschouwde gemeente en met hun O.C.G. gedeeltelijk of volledig in de beschouwde gemeente</i>	107	432 72		
Bedrijven die landbouwgronden bewerken in de beschouwde gemeente	266	2100 92		
<i>Totale kadastrale oppervlakte van de gemeente : 3727 40 ha a</i>				
<i>Werkelijk bewerkte O.C.G. in de gemeente ten opzichte van de totale kadastrale oppervlakte : 56,4 %</i>				

Knokke-Heist	O.C.G. (in ha a)			
	Aantal bedrijven	bewerkt in de gemeente	bewerkt buiten de gemeente	volgens de ligging van de bedrijfzetel
<i>Bedrijven met hun bedrijfzetel in de beschouwde gemeente</i>	143	3000 80	554 12	3554 92
<i>waarvan :</i>				
- bedrijven met hun totale O.C.G. in de gemeente	75	1073 19		1073 19
- bedrijven met hun O.C.G. gedeeltelijk in andere gemeente(n)	66	1927 61	524 76	2452 37
- bedrijven met hun O.C.G. volledig in andere gemeente(n)	2		29 36	29 36
- bedrijven zonder O.C.G.	0			
<i>Bedrijf met hun bedrijfzetel buiten de beschouwde gemeente en met hun O.C.G. gedeeltelijk of volledig in de beschouwde gemeente</i>	41	268 17		
Bedrijven die landbouwgronden bewerken in de beschouwde gemeente	182	3268 97		
<i>Totale kadastrale oppervlakte van de gemeente : 5644 32 ha a</i>				
<i>Werkelijk bewerkte O.C.G. in de gemeente ten opzichte van de totale kadastrale oppervlakte : 57,9 %</i>				

Koekelare	O.C.G. (in ha a)			
	Aantal bedrijven	bewerkt in de gemeente	bewerkt buiten de gemeente	volgens de ligging van de bedrijfzetel
<i>Bedrijven met hun bedrijfzetel in de beschouwde gemeente</i>	234	2752 62	722 94	3475 56
<i>waarvan :</i>				
- bedrijven met hun totale O.C.G. in de gemeente	134	1333 17		1333 17
- bedrijven met hun O.C.G. gedeeltelijk in andere gemeente(n)	98	1419 45	721 54	2140 99
- bedrijven met hun O.C.G. volledig in andere gemeente(n)	1		1 40	1 40
- bedrijven zonder O.C.G.	1			
<i>Bedrijf met hun bedrijfzetel buiten de beschouwde gemeente en met hun O.C.G. gedeeltelijk of volledig in de beschouwde gemeente</i>	61	215 74		
Bedrijven die landbouwgronden bewerken in de beschouwde gemeente	293	2968 36		
<i>Totale kadastrale oppervlakte van de gemeente : 3918 53 ha a</i>				
<i>Werkelijk bewerkte O.C.G. in de gemeente ten opzichte van de totale kadastrale oppervlakte : 75,8 %</i>				

Koekelberg	O.C.G. (in ha a)			
	Aantal bedrijven	bewerkt in de gemeente	bewerkt buiten de gemeente	volgens de ligging van de bedrijfzetel
<i>Bedrijven met hun bedrijfzetel in de beschouwde gemeente</i>	0	0 00	0 00	0 00
<i>waarvan :</i>				
- bedrijven met hun totale O.C.G. in de gemeente	0	0 00		0 00
- bedrijven met hun O.C.G. gedeeltelijk in andere gemeente(n)	0	0 00	0 00	0 00
- bedrijven met hun O.C.G. volledig in andere gemeente(n)	0		0 00	0 00
- bedrijven zonder O.C.G.	0			
<i>Bedrijf met hun bedrijfzetel buiten de beschouwde gemeente en met hun O.C.G. gedeeltelijk of volledig in de beschouwde gemeente</i>	3	14 25		
Bedrijven die landbouwgronden bewerken in de beschouwde gemeente	3	14 25		
<i>Totale kadastrale oppervlakte van de gemeente : 117 25 ha a</i>				
<i>Werkelijk bewerkte O.C.G. in de gemeente ten opzichte van de totale kadastrale oppervlakte : 12,2 %</i>				

Koksijde	O.C.G. (in ha a)			
	Aantal bedrijven	bewerkt in de gemeente	bewerkt buiten de gemeente	volgens de ligging van de bedrijfzetel
<i>Bedrijven met hun bedrijfzetel in de beschouwde gemeente</i>	106	1807 02	428 23	2235 25
<i>waarvan :</i>				
- bedrijven met hun totale O.C.G. in de gemeente	67	1074 20		1074 20
- bedrijven met hun O.C.G. gedeeltelijk in andere gemeente(n)	37	732 82	406 99	1139 81
- bedrijven met hun O.C.G. volledig in andere gemeente(n)	2		21 24	21 24
- bedrijven zonder O.C.G.	0			
<i>Bedrijf met hun bedrijfzetel buiten de beschouwde gemeente en met hun O.C.G. gedeeltelijk of volledig in de beschouwde gemeente</i>	45	338 43		
Bedrijven die landbouwgronden bewerken in de beschouwde gemeente	149	2145 45		
<i>Totale kadastrale oppervlakte van de gemeente : 4395 96 ha a</i>				
<i>Werkelijk bewerkte O.C.G. in de gemeente ten opzichte van de totale kadastrale oppervlakte : 48,8 %</i>				

Komen-Waasten	O.C.G. (in ha a)			
	Aantal bedrijven	bewerkt in de gemeente	bewerkt buiten de gemeente	volgens de ligging van de bedrijfzetel
<i>Bedrijven met hun bedrijfzetel in de beschouwde gemeente</i>	202	3850 05	617 67	4467 72
<i>waarvan :</i>				
- bedrijven met hun totale O.C.G. in de gemeente	120	2323 29		2323 29
- bedrijven met hun O.C.G. gedeeltelijk in andere gemeente(n)	74	1526 76	617 67	2144 43
- bedrijven met hun O.C.G. volledig in andere gemeente(n)	0		0 00	0 00
- bedrijven zonder O.C.G.	8			
<i>Bedrijf met hun bedrijfzetel buiten de beschouwde gemeente en met hun O.C.G. gedeeltelijk of volledig in de beschouwde gemeente</i>	57	418 77		
Bedrijven die landbouwgronden bewerken in de beschouwde gemeente	251	4268 82		
<i>Totale kadastrale oppervlakte van de gemeente : 6109 25 ha a</i>				
<i>Werkelijk bewerkte O.C.G. in de gemeente ten opzichte van de totale kadastrale oppervlakte : 69,9 %</i>				

Kontich	O.C.G. (in ha a)			
	Aantal bedrijven	bewerkt in de gemeente	bewerkt buiten de gemeente	volgens de ligging van de bedrijfzetel
<i>Bedrijven met hun bedrijfzetel in de beschouwde gemeente</i>	97	645 89	133 06	778 95
<i>waarvan :</i>				
- bedrijven met hun totale O.C.G. in de gemeente	81	363 70		363 70
- bedrijven met hun O.C.G. gedeeltelijk in andere gemeente(n)	14	282 19	131 68	413 87
- bedrijven met hun O.C.G. volledig in andere gemeente(n)	1		1 38	1 38
- bedrijven zonder O.C.G.	1			
<i>Bedrijf met hun bedrijfzetel buiten de beschouwde gemeente en met hun O.C.G. gedeeltelijk of volledig in de beschouwde gemeente</i>	21	146 40		
Bedrijven die landbouwgronden bewerken in de beschouwde gemeente	116	792 29		
<i>Totale kadastrale oppervlakte van de gemeente : 2366 90 ha a</i>				
<i>Werkelijk bewerkte O.C.G. in de gemeente ten opzichte van de totale kadastrale oppervlakte : 33,5 %</i>				

Kortemark	O.C.G. (in ha a)			
	Aantal bedrijven	bewerkt in de gemeente	bewerkt buiten de gemeente	volgens de ligging van de bedrijfzetel
<i>Bedrijven met hun bedrijfzetel in de beschouwde gemeente</i>	351	3523 37	633 83	4157 20
<i>waarvan :</i>				
- bedrijven met hun totale O.C.G. in de gemeente	207	1731 57		1731 57
- bedrijven met hun O.C.G. gedeeltelijk in andere gemeente(n)	130	1791 80	617 48	2409 28
- bedrijven met hun O.C.G. volledig in andere gemeente(n)	4		16 35	16 35
- bedrijven zonder O.C.G.	10			
<i>Bedrijf met hun bedrijfzetel buiten de beschouwde gemeente en met hun O.C.G. gedeeltelijk of volledig in de beschouwde gemeente</i>	117	411 62		
Bedrijven die landbouwgronden bewerken in de beschouwde gemeente	454	3934 99		
<i>Totale kadastrale oppervlakte van de gemeente : 5499 98 ha a</i>				
<i>Werkelijk bewerkte O.C.G. in de gemeente ten opzichte van de totale kadastrale oppervlakte : 71,5 %</i>				

Kortenaken	O.C.G. (in ha a)			
	Aantal bedrijven	bewerkt in de gemeente	bewerkt buiten de gemeente	volgens de ligging van de bedrijfzetel
<i>Bedrijven met hun bedrijfzetel in de beschouwde gemeente</i>	262	2403 79	600 34	3004 13
<i>waarvan :</i>				
- bedrijven met hun totale O.C.G. in de gemeente	165	1192 53		1192 53
- bedrijven met hun O.C.G. gedeeltelijk in andere gemeente(n)	88	1211 26	538 35	1749 61
- bedrijven met hun O.C.G. volledig in andere gemeente(n)	7		61 99	61 99
- bedrijven zonder O.C.G.	2			
<i>Bedrijf met hun bedrijfzetel buiten de beschouwde gemeente en met hun O.C.G. gedeeltelijk of volledig in de beschouwde gemeente</i>	130	542 21		
Bedrijven die landbouwgronden bewerken in de beschouwde gemeente	383	2946 00		
<i>Totale kadastrale oppervlakte van de gemeente : 4906 43 ha a</i>				
<i>Werkelijk bewerkte O.C.G. in de gemeente ten opzichte van de totale kadastrale oppervlakte : 60,0 %</i>				

Kortenberg	O.C.G. (in ha a)			
	Aantal bedrijven	bewerkt in de gemeente	bewerkt buiten de gemeente	volgens de ligging van de bedrijfzetel
<i>Bedrijven met hun bedrijfzetel in de beschouwde gemeente</i>	103	1040 93	237 77	1278 70
<i>waarvan :</i>				
- bedrijven met hun totale O.C.G. in de gemeente	62	572 46		572 46
- bedrijven met hun O.C.G. gedeeltelijk in andere gemeente(n)	40	468 47	206 47	674 94
- bedrijven met hun O.C.G. volledig in andere gemeente(n)	1		31 30	31 30
- bedrijven zonder O.C.G.	0			
<i>Bedrijf met hun bedrijfzetel buiten de beschouwde gemeente en met hun O.C.G. gedeeltelijk of volledig in de beschouwde gemeente</i>	52	178 09		
Bedrijven die landbouwgronden bewerken in de beschouwde gemeente	154	1219 02		
<i>Totale kadastrale oppervlakte van de gemeente : 3451 72 ha a</i>				
<i>Werkelijk bewerkte O.C.G. in de gemeente ten opzichte van de totale kadastrale oppervlakte : 35,3 %</i>				

Kortesseem	O.C.G. (in ha a)			
	Aantal bedrijven	bewerkt in de gemeente	bewerkt buiten de gemeente	volgens de ligging van de bedrijfzetel
<i>Bedrijven met hun bedrijfzetel in de beschouwde gemeente</i>	127	1478 75	204 17	1682 92
<i>waarvan :</i>				
- bedrijven met hun totale O.C.G. in de gemeente	86	952 37		952 37
- bedrijven met hun O.C.G. gedeeltelijk in andere gemeente(n)	40	526 38	201 67	728 05
- bedrijven met hun O.C.G. volledig in andere gemeente(n)	1		2 50	2 50
- bedrijven zonder O.C.G.	0			
<i>Bedrijf met hun bedrijfzetel buiten de beschouwde gemeente en met hun O.C.G. gedeeltelijk of volledig in de beschouwde gemeente</i>	65	284 81		
Bedrijven die landbouwgronden bewerken in de beschouwde gemeente	191	1763 56		
<i>Totale kadastrale oppervlakte van de gemeente : 3389 96 ha a</i>				
<i>Werkelijk bewerkte O.C.G. in de gemeente ten opzichte van de totale kadastrale oppervlakte : 52,0 %</i>				

Kortrijk	O.C.G. (in ha a)			
	Aantal bedrijven	bewerkt in de gemeente	bewerkt buiten de gemeente	volgens de ligging van de bedrijfzetel
<i>Bedrijven met hun bedrijfzetel in de beschouwde gemeente</i>	248	3194 58	553 02	3747 60
<i>waarvan :</i>				
- bedrijven met hun totale O.C.G. in de gemeente	168	2114 64		2114 64
- bedrijven met hun O.C.G. gedeeltelijk in andere gemeente(n)	76	1079 94	535 22	1615 16
- bedrijven met hun O.C.G. volledig in andere gemeente(n)	1		17 80	17 80
- bedrijven zonder O.C.G.	3			
<i>Bedrijf met hun bedrijfzetel buiten de beschouwde gemeente en met hun O.C.G. gedeeltelijk of volledig in de beschouwde gemeente</i>	94	446 32		
Bedrijven die landbouwgronden bewerken in de beschouwde gemeente	338	3640 90		
<i>Totale kadastrale oppervlakte van de gemeente : 8003 07 ha a</i>				
<i>Werkelijk bewerkte O.C.G. in de gemeente ten opzichte van de totale kadastrale oppervlakte : 45,5 %</i>				

Kraainem	O.C.G. (in ha a)			
	Aantal bedrijven	bewerkt in de gemeente	bewerkt buiten de gemeente	volgens de ligging van de bedrijfzetel
<i>Bedrijven met hun bedrijfzetel in de beschouwde gemeente</i>	5	28 55	30 85	59 40
<i>waarvan :</i>				
- bedrijven met hun totale O.C.G. in de gemeente	2	2 40		2 40
- bedrijven met hun O.C.G. gedeeltelijk in andere gemeente(n)	2	26 15	27 85	54 00
- bedrijven met hun O.C.G. volledig in andere gemeente(n)	1		3 00	3 00
- bedrijven zonder O.C.G.	0			
<i>Bedrijf met hun bedrijfzetel buiten de beschouwde gemeente en met hun O.C.G. gedeeltelijk of volledig in de beschouwde gemeente</i>	2	1 40		
Bedrijven die landbouwgronden bewerken in de beschouwde gemeente	6	29 95		
<i>Totale kadastrale oppervlakte van de gemeente : 580 44 ha a</i>				
<i>Werkelijk bewerkte O.C.G. in de gemeente ten opzichte van de totale kadastrale oppervlakte : 5,2 %</i>				

Kruibeke	O.C.G. (in ha a)			
	Aantal bedrijven	bewerkt in de gemeente	bewerkt buiten de gemeente	volgens de ligging van de bedrijfzetel
<i>Bedrijven met hun bedrijfzetel in de beschouwde gemeente</i>	191	1565 98	306 51	1872 49
<i>waarvan :</i>				
- bedrijven met hun totale O.C.G. in de gemeente	141	843 65		843 65
- bedrijven met hun O.C.G. gedeeltelijk in andere gemeente(n)	49	722 33	274 19	996 52
- bedrijven met hun O.C.G. volledig in andere gemeente(n)	1		32 32	32 32
- bedrijven zonder O.C.G.	0			
<i>Bedrijf met hun bedrijfzetel buiten de beschouwde gemeente en met hun O.C.G. gedeeltelijk of volledig in de beschouwde gemeente</i>	71	164 32		
Bedrijven die landbouwgronden bewerken in de beschouwde gemeente	261	1730 30		
<i>Totale kadastrale oppervlakte van de gemeente : 3342 42 ha a</i>				
<i>Werkelijk bewerkte O.C.G. in de gemeente ten opzichte van de totale kadastrale oppervlakte : 51,8 %</i>				

Kruishoutem	O.C.G. (in ha a)			
	Aantal bedrijven	bewerkt in de gemeente	bewerkt buiten de gemeente	volgens de ligging van de bedrijfzetel
<i>Bedrijven met hun bedrijfzetel in de beschouwde gemeente</i>	270	2746 95	419 79	3166 74
<i>waarvan :</i>				
- bedrijven met hun totale O.C.G. in de gemeente	201	1780 16		1780 16
- bedrijven met hun O.C.G. gedeeltelijk in andere gemeente(n)	61	966 79	419 79	1386 58
- bedrijven met hun O.C.G. volledig in andere gemeente(n)	0		0 00	0 00
- bedrijven zonder O.C.G.	8			
<i>Bedrijf met hun bedrijfzetel buiten de beschouwde gemeente en met hun O.C.G. gedeeltelijk of volledig in de beschouwde gemeente</i>	87	328 53		
Bedrijven die landbouwgronden bewerken in de beschouwde gemeente	349	3075 48		
<i>Totale kadastrale oppervlakte van de gemeente : 4675 57 ha a</i>				
<i>Werkelijk bewerkte O.C.G. in de gemeente ten opzichte van de totale kadastrale oppervlakte : 65,8 %</i>				

Kuurne	O.C.G. (in ha a)			
	Aantal bedrijven	bewerkt in de gemeente	bewerkt buiten de gemeente	volgens de ligging van de bedrijfzetel
<i>Bedrijven met hun bedrijfzetel in de beschouwde gemeente</i>	25	231 28	118 03	349 31
<i>waarvan :</i>				
- bedrijven met hun totale O.C.G. in de gemeente	11	86 81		86 81
- bedrijven met hun O.C.G. gedeeltelijk in andere gemeente(n)	14	144 47	118 03	262 50
- bedrijven met hun O.C.G. volledig in andere gemeente(n)	0		0 00	0 00
- bedrijven zonder O.C.G.	0			
<i>Bedrijf met hun bedrijfzetel buiten de beschouwde gemeente en met hun O.C.G. gedeeltelijk of volledig in de beschouwde gemeente</i>	21	62 87		
Bedrijven die landbouwgronden bewerken in de beschouwde gemeente	46	294 15		
<i>Totale kadastrale oppervlakte van de gemeente : 1000 83 ha a</i>				
<i>Werkelijk bewerkte O.C.G. in de gemeente ten opzichte van de totale kadastrale oppervlakte : 29,4 %</i>				

La Bruyère	O.C.G. (in ha a)			
	Aantal bedrijven	bewerkt in de gemeente	bewerkt buiten de gemeente	volgens de ligging van de bedrijfzetel
Bedrijven met hun bedrijfzetel in de beschouwde gemeente	99	3783 65	521 87	4305 52
<i>waarvan :</i>				
- bedrijven met hun totale O.C.G. in de gemeente	69	2316 35		2316 35
- bedrijven met hun O.C.G. gedeeltelijk in andere gemeente(n)	30	1467 30	521 87	1989 17
- bedrijven met hun O.C.G. volledig in andere gemeente(n)	0		0 00	0 00
- bedrijven zonder O.C.G.	0			
<i>Bedrijf met hun bedrijfzetel buiten de beschouwde gemeente en met hun O.C.G. gedeeltelijk of volledig in de beschouwde gemeente</i>	43	512 19		
Bedrijven die landbouwgronden bewerken in de beschouwde gemeente	142	4295 84		
<i>Totale kadastrale oppervlakte van de gemeente : 5298 43 ha a</i>				
<i>Werkelijk bewerkte O.C.G. in de gemeente ten opzichte van de totale kadastrale oppervlakte : 81,1 %</i>				

La Louvière	O.C.G. (in ha a)			
	Aantal bedrijven	bewerkt in de gemeente	bewerkt buiten de gemeente	volgens de ligging van de bedrijfzetel
Bedrijven met hun bedrijfzetel in de beschouwde gemeente	74	1602 73	383 60	1986 33
<i>waarvan :</i>				
- bedrijven met hun totale O.C.G. in de gemeente	54	771 10		771 10
- bedrijven met hun O.C.G. gedeeltelijk in andere gemeente(n)	18	831 63	383 60	1215 23
- bedrijven met hun O.C.G. volledig in andere gemeente(n)	0		0 00	0 00
- bedrijven zonder O.C.G.	2			
<i>Bedrijf met hun bedrijfzetel buiten de beschouwde gemeente en met hun O.C.G. gedeeltelijk of volledig in de beschouwde gemeente</i>	54	514 07		
Bedrijven die landbouwgronden bewerken in de beschouwde gemeente	126	2116 80		
<i>Totale kadastrale oppervlakte van de gemeente : 6416 08 ha a</i>				
<i>Werkelijk bewerkte O.C.G. in de gemeente ten opzichte van de totale kadastrale oppervlakte : 33,0 %</i>				

La Roche-en-Ardenne	O.C.G. (in ha a)			
	Aantal bedrijven	bewerkt in de gemeente	bewerkt buiten de gemeente	volgens de ligging van de bedrijfzetel
<i>Bedrijven met hun bedrijfzetel in de beschouwde gemeente</i>	156	3701 20	331 15	4032 35
<i>waarvan :</i>				
- bedrijven met hun totale O.C.G. in de gemeente	124	2868 16		2868 16
- bedrijven met hun O.C.G. gedeeltelijk in andere gemeente(n)	32	833 04	331 15	1164 19
- bedrijven met hun O.C.G. volledig in andere gemeente(n)	0		0 00	0 00
- bedrijven zonder O.C.G.	0			
<i>Bedrijf met hun bedrijfzetel buiten de beschouwde gemeente en met hun O.C.G. gedeeltelijk of volledig in de beschouwde gemeente</i>	20	323 03		
Bedrijven die landbouwgronden bewerken in de beschouwde gemeente	176	4024 23		
<i>Totale kadastrale oppervlakte van de gemeente : 14752 48 ha a</i>				
<i>Werkelijk bewerkte O.C.G. in de gemeente ten opzichte van de totale kadastrale oppervlakte : 27,3 %</i>				

Laakdal	O.C.G. (in ha a)			
	Aantal bedrijven	bewerkt in de gemeente	bewerkt buiten de gemeente	volgens de ligging van de bedrijfzetel
<i>Bedrijven met hun bedrijfzetel in de beschouwde gemeente</i>	77	689 43	177 95	867 38
<i>waarvan :</i>				
- bedrijven met hun totale O.C.G. in de gemeente	58	493 56		493 56
- bedrijven met hun O.C.G. gedeeltelijk in andere gemeente(n)	15	195 87	177 95	373 82
- bedrijven met hun O.C.G. volledig in andere gemeente(n)	0		0 00	0 00
- bedrijven zonder O.C.G.	4			
<i>Bedrijf met hun bedrijfzetel buiten de beschouwde gemeente en met hun O.C.G. gedeeltelijk of volledig in de beschouwde gemeente</i>	26	131 68		
Bedrijven die landbouwgronden bewerken in de beschouwde gemeente	99	821 11		
<i>Totale kadastrale oppervlakte van de gemeente : 4248 41 ha a</i>				
<i>Werkelijk bewerkte O.C.G. in de gemeente ten opzichte van de totale kadastrale oppervlakte : 19,3 %</i>				

Laarne	O.C.G. (in ha a)			
	Aantal bedrijven	bewerkt in de gemeente	bewerkt buiten de gemeente	volgens de ligging van de bedrijfzetel
<i>Bedrijven met hun bedrijfzetel in de beschouwde gemeente</i>	173	1285 56	277 35	1562 91
<i>waarvan :</i>				
- bedrijven met hun totale O.C.G. in de gemeente	126	705 62		705 62
- bedrijven met hun O.C.G. gedeeltelijk in andere gemeente(n)	45	579 94	277 35	857 29
- bedrijven met hun O.C.G. volledig in andere gemeente(n)	0		0 00	0 00
- bedrijven zonder O.C.G.	2			
<i>Bedrijf met hun bedrijfzetel buiten de beschouwde gemeente en met hun O.C.G. gedeeltelijk of volledig in de beschouwde gemeente</i>	86	315 38		
Bedrijven die landbouwgronden bewerken in de beschouwde gemeente	257	1600 94		
<i>Totale kadastrale oppervlakte van de gemeente : 3206 60 ha a</i>				
<i>Werkelijk bewerkte O.C.G. in de gemeente ten opzichte van de totale kadastrale oppervlakte : 49,9 %</i>				

Lanaken	O.C.G. (in ha a)			
	Aantal bedrijven	bewerkt in de gemeente	bewerkt buiten de gemeente	volgens de ligging van de bedrijfzetel
<i>Bedrijven met hun bedrijfzetel in de beschouwde gemeente</i>	102	847 07	159 52	1006 59
<i>waarvan :</i>				
- bedrijven met hun totale O.C.G. in de gemeente	74	518 62		518 62
- bedrijven met hun O.C.G. gedeeltelijk in andere gemeente(n)	24	328 45	159 52	487 97
- bedrijven met hun O.C.G. volledig in andere gemeente(n)	0		0 00	0 00
- bedrijven zonder O.C.G.	4			
<i>Bedrijf met hun bedrijfzetel buiten de beschouwde gemeente en met hun O.C.G. gedeeltelijk of volledig in de beschouwde gemeente</i>	63	386 66		
Bedrijven die landbouwgronden bewerken in de beschouwde gemeente	161	1233 73		
<i>Totale kadastrale oppervlakte van de gemeente : 5899 58 ha a</i>				
<i>Werkelijk bewerkte O.C.G. in de gemeente ten opzichte van de totale kadastrale oppervlakte : 20,9 %</i>				

Landen	O.C.G. (in ha a)			
	Aantal bedrijven	bewerkt in de gemeente	bewerkt buiten de gemeente	volgens de ligging van de bedrijfzetel
<i>Bedrijven met hun bedrijfzetel in de beschouwde gemeente</i>	176	3445 33	636 61	4081 94
<i>waarvan :</i>				
- bedrijven met hun totale O.C.G. in de gemeente	130	1966 57		1966 57
- bedrijven met hun O.C.G. gedeeltelijk in andere gemeente(n)	43	1478 76	631 86	2110 62
- bedrijven met hun O.C.G. volledig in andere gemeente(n)	1		4 75	4 75
- bedrijven zonder O.C.G.	2			
<i>Bedrijf met hun bedrijfzetel buiten de beschouwde gemeente en met hun O.C.G. gedeeltelijk of volledig in de beschouwde gemeente</i>	92	717 01		
Bedrijven die landbouwgronden bewerken in de beschouwde gemeente	265	4162 34		
<i>Totale kadastrale oppervlakte van de gemeente : 5405 40 ha a</i>				
<i>Werkelijk bewerkte O.C.G. in de gemeente ten opzichte van de totale kadastrale oppervlakte : 77,0 %</i>				

Langemark-Poelkapelle	O.C.G. (in ha a)			
	Aantal bedrijven	bewerkt in de gemeente	bewerkt buiten de gemeente	volgens de ligging van de bedrijfzetel
<i>Bedrijven met hun bedrijfzetel in de beschouwde gemeente</i>	346	3576 00	619 73	4195 73
<i>waarvan :</i>				
- bedrijven met hun totale O.C.G. in de gemeente	231	2171 84		2171 84
- bedrijven met hun O.C.G. gedeeltelijk in andere gemeente(n)	101	1404 16	619 73	2023 89
- bedrijven met hun O.C.G. volledig in andere gemeente(n)	0		0 00	0 00
- bedrijven zonder O.C.G.	14			
<i>Bedrijf met hun bedrijfzetel buiten de beschouwde gemeente en met hun O.C.G. gedeeltelijk of volledig in de beschouwde gemeente</i>	130	580 91		
Bedrijven die landbouwgronden bewerken in de beschouwde gemeente	462	4156 91		
<i>Totale kadastrale oppervlakte van de gemeente : 5252 90 ha a</i>				
<i>Werkelijk bewerkte O.C.G. in de gemeente ten opzichte van de totale kadastrale oppervlakte : 79,1 %</i>				

Lasne	O.C.G. (in ha a)			
	Aantal bedrijven	bewerkt in de gemeente	bewerkt buiten de gemeente	volgens de ligging van de bedrijfzetel
<i>Bedrijven met hun bedrijfzetel in de beschouwde gemeente</i>	63	1601 13	546 01	2147 14
<i>waarvan :</i>				
- bedrijven met hun totale O.C.G. in de gemeente	41	755 54		755 54
- bedrijven met hun O.C.G. gedeeltelijk in andere gemeente(n)	19	845 59	529 03	1374 62
- bedrijven met hun O.C.G. volledig in andere gemeente(n)	1		16 98	16 98
- bedrijven zonder O.C.G.	2			
<i>Bedrijf met hun bedrijfzetel buiten de beschouwde gemeente en met hun O.C.G. gedeeltelijk of volledig in de beschouwde gemeente</i>	31	372 46		
Bedrijven die landbouwgronden bewerken in de beschouwde gemeente	91	1973 59		
<i>Totale kadastrale oppervlakte van de gemeente : 4721 77 ha a</i>				
<i>Werkelijk bewerkte O.C.G. in de gemeente ten opzichte van de totale kadastrale oppervlakte : 41,8 %</i>				

Le Roeulx	O.C.G. (in ha a)			
	Aantal bedrijven	bewerkt in de gemeente	bewerkt buiten de gemeente	volgens de ligging van de bedrijfzetel
<i>Bedrijven met hun bedrijfzetel in de beschouwde gemeente</i>	91	2694 60	881 79	3576 39
<i>waarvan :</i>				
- bedrijven met hun totale O.C.G. in de gemeente	38	710 14		710 14
- bedrijven met hun O.C.G. gedeeltelijk in andere gemeente(n)	48	1984 46	665 09	2649 55
- bedrijven met hun O.C.G. volledig in andere gemeente(n)	3		216 70	216 70
- bedrijven zonder O.C.G.	2			
<i>Bedrijf met hun bedrijfzetel buiten de beschouwde gemeente en met hun O.C.G. gedeeltelijk of volledig in de beschouwde gemeente</i>	31	269 50		
Bedrijven die landbouwgronden bewerken in de beschouwde gemeente	117	2964 10		
<i>Totale kadastrale oppervlakte van de gemeente : 4279 67 ha a</i>				
<i>Werkelijk bewerkte O.C.G. in de gemeente ten opzichte van de totale kadastrale oppervlakte : 69,3 %</i>				

Lebbeke	O.C.G. (in ha a)			
	Aantal bedrijven	bewerkt in de gemeente	bewerkt buiten de gemeente	volgens de ligging van de bedrijfzetel
<i>Bedrijven met hun bedrijfzetel in de beschouwde gemeente</i>	157	1165 85	9 28	1175 13
<i>waarvan :</i>				
- bedrijven met hun totale O.C.G. in de gemeente	153	1142 47		1142 47
- bedrijven met hun O.C.G. gedeeltelijk in andere gemeente(n)	3	23 38	9 28	32 66
- bedrijven met hun O.C.G. volledig in andere gemeente(n)	0		0 00	0 00
- bedrijven zonder O.C.G.	1			
<i>Bedrijf met hun bedrijfzetel buiten de beschouwde gemeente en met hun O.C.G. gedeeltelijk of volledig in de beschouwde gemeente</i>	44	106 11		
Bedrijven die landbouwgronden bewerken in de beschouwde gemeente	200	1271 96		
<i>Totale kadastrale oppervlakte van de gemeente : 2691 65 ha a</i>				
<i>Werkelijk bewerkte O.C.G. in de gemeente ten opzichte van de totale kadastrale oppervlakte : 47,3 %</i>				

Lede	O.C.G. (in ha a)			
	Aantal bedrijven	bewerkt in de gemeente	bewerkt buiten de gemeente	volgens de ligging van de bedrijfzetel
<i>Bedrijven met hun bedrijfzetel in de beschouwde gemeente</i>	158	847 52	193 27	1040 79
<i>waarvan :</i>				
- bedrijven met hun totale O.C.G. in de gemeente	116	510 10		510 10
- bedrijven met hun O.C.G. gedeeltelijk in andere gemeente(n)	37	337 42	179 09	516 51
- bedrijven met hun O.C.G. volledig in andere gemeente(n)	2		14 18	14 18
- bedrijven zonder O.C.G.	3			
<i>Bedrijf met hun bedrijfzetel buiten de beschouwde gemeente en met hun O.C.G. gedeeltelijk of volledig in de beschouwde gemeente</i>	84	291 74		
Bedrijven die landbouwgronden bewerken in de beschouwde gemeente	237	1139 26		
<i>Totale kadastrale oppervlakte van de gemeente : 2968 52 ha a</i>				
<i>Werkelijk bewerkte O.C.G. in de gemeente ten opzichte van de totale kadastrale oppervlakte : 38,4 %</i>				

Ledegem	O.C.G. (in ha a)			
	Aantal bedrijven	bewerkt in de gemeente	bewerkt buiten de gemeente	volgens de ligging van de bedrijfzetel
<i>Bedrijven met hun bedrijfzetel in de beschouwde gemeente</i>	159	1440 86	317 33	1758 19
<i>waarvan :</i>				
- bedrijven met hun totale O.C.G. in de gemeente	116	1045 36		1045 36
- bedrijven met hun O.C.G. gedeeltelijk in andere gemeente(n)	38	395 50	293 33	688 83
- bedrijven met hun O.C.G. volledig in andere gemeente(n)	1		24 00	24 00
- bedrijven zonder O.C.G.	4			
<i>Bedrijf met hun bedrijfzetel buiten de beschouwde gemeente en met hun O.C.G. gedeeltelijk of volledig in de beschouwde gemeente</i>	62	225 30		
Bedrijven die landbouwgronden bewerken in de beschouwde gemeente	216	1666 16		
<i>Totale kadastrale oppervlakte van de gemeente : 2475 82 ha a</i>				
<i>Werkelijk bewerkte O.C.G. in de gemeente ten opzichte van de totale kadastrale oppervlakte : 67,3 %</i>				

Léglise	O.C.G. (in ha a)			
	Aantal bedrijven	bewerkt in de gemeente	bewerkt buiten de gemeente	volgens de ligging van de bedrijfzetel
<i>Bedrijven met hun bedrijfzetel in de beschouwde gemeente</i>	185	4556 02	214 89	4770 91
<i>waarvan :</i>				
- bedrijven met hun totale O.C.G. in de gemeente	157	3506 39		3506 39
- bedrijven met hun O.C.G. gedeeltelijk in andere gemeente(n)	27	1049 63	198 84	1248 47
- bedrijven met hun O.C.G. volledig in andere gemeente(n)	1		16 05	16 05
- bedrijven zonder O.C.G.	0			
<i>Bedrijf met hun bedrijfzetel buiten de beschouwde gemeente en met hun O.C.G. gedeeltelijk of volledig in de beschouwde gemeente</i>	53	450 44		
Bedrijven die landbouwgronden bewerken in de beschouwde gemeente	237	5006 46		
<i>Totale kadastrale oppervlakte van de gemeente : 17292 19 ha a</i>				
<i>Werkelijk bewerkte O.C.G. in de gemeente ten opzichte van de totale kadastrale oppervlakte : 29,0 %</i>				

Lendelede

O.C.G. (in ha a)

	Aantal bedrijven	bewerkt in de gemeente	bewerkt buiten de gemeente	volgens de ligging van de bedrijfzetel
<i>Bedrijven met hun bedrijfzetel in de beschouwde gemeente</i>	80	711 39	201 65	913 04
<i>waarvan :</i>				
- bedrijven met hun totale O.C.G. in de gemeente	45	347 93		347 93
- bedrijven met hun O.C.G. gedeeltelijk in andere gemeente(n)	32	363 46	201 65	565 11
- bedrijven met hun O.C.G. volledig in andere gemeente(n)	0		0 00	0 00
- bedrijven zonder O.C.G.	3			
<i>Bedrijf met hun bedrijfzetel buiten de beschouwde gemeente en met hun O.C.G. gedeeltelijk of volledig in de beschouwde gemeente</i>	42	168 07		
Bedrijven die landbouwgronden bewerken in de beschouwde gemeente	119	879 46		

Totale kadastrale oppervlakte van de gemeente : 1315 02 ha a

Werkelijk bewerkte O.C.G. in de gemeente ten opzichte van de totale kadastrale oppervlakte : 66,9 %

Lennik

O.C.G. (in ha a)

	Aantal bedrijven	bewerkt in de gemeente	bewerkt buiten de gemeente	volgens de ligging van de bedrijfzetel
<i>Bedrijven met hun bedrijfzetel in de beschouwde gemeente</i>	126	1392 37	159 47	1551 84
<i>waarvan :</i>				
- bedrijven met hun totale O.C.G. in de gemeente	85	581 69		581 69
- bedrijven met hun O.C.G. gedeeltelijk in andere gemeente(n)	39	810 68	157 52	968 20
- bedrijven met hun O.C.G. volledig in andere gemeente(n)	1		1 95	1 95
- bedrijven zonder O.C.G.	1			
<i>Bedrijf met hun bedrijfzetel buiten de beschouwde gemeente en met hun O.C.G. gedeeltelijk of volledig in de beschouwde gemeente</i>	72	282 83		
Bedrijven die landbouwgronden bewerken in de beschouwde gemeente	196	1675 20		

Totale kadastrale oppervlakte van de gemeente : 3079 64 ha a

Werkelijk bewerkte O.C.G. in de gemeente ten opzichte van de totale kadastrale oppervlakte : 54,4 %

Lens	O.C.G. (in ha a)			
	Aantal bedrijven	bewerkt in de gemeente	bewerkt buiten de gemeente	volgens de ligging van de bedrijfzetel
<i>Bedrijven met hun bedrijfzetel in de beschouwde gemeente</i>	110	2705 20	556 33	3261 53
<i>waarvan :</i>				
- bedrijven met hun totale O.C.G. in de gemeente	65	1236 31		1236 31
- bedrijven met hun O.C.G. gedeeltelijk in andere gemeente(n)	44	1468 89	476 35	1945 24
- bedrijven met hun O.C.G. volledig in andere gemeente(n)	1		79 98	79 98
- bedrijven zonder O.C.G.	0			
<i>Bedrijf met hun bedrijfzetel buiten de beschouwde gemeente en met hun O.C.G. gedeeltelijk of volledig in de beschouwde gemeente</i>	86	910 90		
Bedrijven die landbouwgronden bewerken in de beschouwde gemeente	195	3616 10		
<i>Totale kadastrale oppervlakte van de gemeente : 4942 02 ha a</i>				
<i>Werkelijk bewerkte O.C.G. in de gemeente ten opzichte van de totale kadastrale oppervlakte : 73,2 %</i>				

Leopoldsburg	O.C.G. (in ha a)			
	Aantal bedrijven	bewerkt in de gemeente	bewerkt buiten de gemeente	volgens de ligging van de bedrijfzetel
<i>Bedrijven met hun bedrijfzetel in de beschouwde gemeente</i>	35	126 39	37 89	164 28
<i>waarvan :</i>				
- bedrijven met hun totale O.C.G. in de gemeente	20	60 41		60 41
- bedrijven met hun O.C.G. gedeeltelijk in andere gemeente(n)	8	65 98	33 89	99 87
- bedrijven met hun O.C.G. volledig in andere gemeente(n)	1		4 00	4 00
- bedrijven zonder O.C.G.	6			
<i>Bedrijf met hun bedrijfzetel buiten de beschouwde gemeente en met hun O.C.G. gedeeltelijk of volledig in de beschouwde gemeente</i>	14	102 68		
Bedrijven die landbouwgronden bewerken in de beschouwde gemeente	42	229 07		
<i>Totale kadastrale oppervlakte van de gemeente : 2249 06 ha a</i>				
<i>Werkelijk bewerkte O.C.G. in de gemeente ten opzichte van de totale kadastrale oppervlakte : 10,2 %</i>				

Les Bons Villers	O.C.G. (in ha a)			
	Aantal bedrijven	bewerkt in de gemeente	bewerkt buiten de gemeente	volgens de ligging van de bedrijfzetel
<i>Bedrijven met hun bedrijfzetel in de beschouwde gemeente</i>	105	2953 35	1130 35	4083 70
<i>waarvan :</i>				
- bedrijven met hun totale O.C.G. in de gemeente	45	637 61		637 61
- bedrijven met hun O.C.G. gedeeltelijk in andere gemeente(n)	58	2315 74	1055 89	3371 63
- bedrijven met hun O.C.G. volledig in andere gemeente(n)	1		74 46	74 46
- bedrijven zonder O.C.G.	1			
<i>Bedrijf met hun bedrijfzetel buiten de beschouwde gemeente en met hun O.C.G. gedeeltelijk of volledig in de beschouwde gemeente</i>	60	545 38		
Bedrijven die landbouwgronden bewerken in de beschouwde gemeente	163	3498 73		
<i>Totale kadastrale oppervlakte van de gemeente : 4255 17 ha a</i>				
<i>Werkelijk bewerkte O.C.G. in de gemeente ten opzichte van de totale kadastrale oppervlakte : 82,2 %</i>				

Lessen	O.C.G. (in ha a)			
	Aantal bedrijven	bewerkt in de gemeente	bewerkt buiten de gemeente	volgens de ligging van de bedrijfzetel
<i>Bedrijven met hun bedrijfzetel in de beschouwde gemeente</i>	192	3427 12	452 02	3879 14
<i>waarvan :</i>				
- bedrijven met hun totale O.C.G. in de gemeente	132	1862 51		1862 51
- bedrijven met hun O.C.G. gedeeltelijk in andere gemeente(n)	58	1564 61	452 02	2016 63
- bedrijven met hun O.C.G. volledig in andere gemeente(n)	0		0 00	0 00
- bedrijven zonder O.C.G.	2			
<i>Bedrijf met hun bedrijfzetel buiten de beschouwde gemeente en met hun O.C.G. gedeeltelijk of volledig in de beschouwde gemeente</i>	104	652 15		
Bedrijven die landbouwgronden bewerken in de beschouwde gemeente	294	4079 27		
<i>Totale kadastrale oppervlakte van de gemeente : 7228 90 ha a</i>				
<i>Werkelijk bewerkte O.C.G. in de gemeente ten opzichte van de totale kadastrale oppervlakte : 56,4 %</i>				

Leuven	O.C.G. (in ha a)			
	Aantal bedrijven	bewerkt in de gemeente	bewerkt buiten de gemeente	volgens de ligging van de bedrijfzetel
<i>Bedrijven met hun bedrijfzetel in de beschouwde gemeente</i>	83	724 89	432 69	1157 58
<i>waarvan :</i>				
- bedrijven met hun totale O.C.G. in de gemeente	39	116 44		116 44
- bedrijven met hun O.C.G. gedeeltelijk in andere gemeente(n)	40	608 45	389 96	998 41
- bedrijven met hun O.C.G. volledig in andere gemeente(n)	2		42 73	42 73
- bedrijven zonder O.C.G.	2			
<i>Bedrijf met hun bedrijfzetel buiten de beschouwde gemeente en met hun O.C.G. gedeeltelijk of volledig in de beschouwde gemeente</i>	52	305 11		
Bedrijven die landbouwgronden bewerken in de beschouwde gemeente	131	1030 00		
<i>Totale kadastrale oppervlakte van de gemeente : 5663 21 ha a</i>				
<i>Werkelijk bewerkte O.C.G. in de gemeente ten opzichte van de totale kadastrale oppervlakte : 18,2 %</i>				

Leuze-en-Hainaut	O.C.G. (in ha a)			
	Aantal bedrijven	bewerkt in de gemeente	bewerkt buiten de gemeente	volgens de ligging van de bedrijfzetel
<i>Bedrijven met hun bedrijfzetel in de beschouwde gemeente</i>	210	5234 10	601 64	5835 74
<i>waarvan :</i>				
- bedrijven met hun totale O.C.G. in de gemeente	142	3267 52		3267 52
- bedrijven met hun O.C.G. gedeeltelijk in andere gemeente(n)	66	1966 58	601 64	2568 22
- bedrijven met hun O.C.G. volledig in andere gemeente(n)	0		0 00	0 00
- bedrijven zonder O.C.G.	2			
<i>Bedrijf met hun bedrijfzetel buiten de beschouwde gemeente en met hun O.C.G. gedeeltelijk of volledig in de beschouwde gemeente</i>	84	612 83		
Bedrijven die landbouwgronden bewerken in de beschouwde gemeente	292	5846 93		
<i>Totale kadastrale oppervlakte van de gemeente : 7353 22 ha a</i>				
<i>Werkelijk bewerkte O.C.G. in de gemeente ten opzichte van de totale kadastrale oppervlakte : 79,5 %</i>				

Libin	O.C.G. (in ha a)			
	Aantal bedrijven	bewerkt in de gemeente	bewerkt buiten de gemeente	volgens de ligging van de bedrijfzetel
<i>Bedrijven met hun bedrijfzetel in de beschouwde gemeente</i>	112	3017 94	55 98	3073 92
<i>waarvan :</i>				
- bedrijven met hun totale O.C.G. in de gemeente	107	2873 68		2873 68
- bedrijven met hun O.C.G. gedeeltelijk in andere gemeente(n)	4	144 26	55 98	200 24
- bedrijven met hun O.C.G. volledig in andere gemeente(n)	0		0 00	0 00
- bedrijven zonder O.C.G.	1			
<i>Bedrijf met hun bedrijfzetel buiten de beschouwde gemeente en met hun O.C.G. gedeeltelijk of volledig in de beschouwde gemeente</i>	24	255 72		
Bedrijven die landbouwgronden bewerken in de beschouwde gemeente	135	3273 66		
<i>Totale kadastrale oppervlakte van de gemeente : 13972 39 ha a</i>				
<i>Werkelijk bewerkte O.C.G. in de gemeente ten opzichte van de totale kadastrale oppervlakte : 23,4 %</i>				

Libramont-Chevigny	O.C.G. (in ha a)			
	Aantal bedrijven	bewerkt in de gemeente	bewerkt buiten de gemeente	volgens de ligging van de bedrijfzetel
<i>Bedrijven met hun bedrijfzetel in de beschouwde gemeente</i>	283	7378 23	460 96	7839 19
<i>waarvan :</i>				
- bedrijven met hun totale O.C.G. in de gemeente	243	5956 49		5956 49
- bedrijven met hun O.C.G. gedeeltelijk in andere gemeente(n)	38	1421 74	460 96	1882 70
- bedrijven met hun O.C.G. volledig in andere gemeente(n)	0		0 00	0 00
- bedrijven zonder O.C.G.	2			
<i>Bedrijf met hun bedrijfzetel buiten de beschouwde gemeente en met hun O.C.G. gedeeltelijk of volledig in de beschouwde gemeente</i>	33	174 87		
Bedrijven die landbouwgronden bewerken in de beschouwde gemeente	314	7553 10		
<i>Totale kadastrale oppervlakte van de gemeente : 17786 36 ha a</i>				
<i>Werkelijk bewerkte O.C.G. in de gemeente ten opzichte van de totale kadastrale oppervlakte : 42,5 %</i>				

Lichtervelde	O.C.G. (in ha a)			
	Aantal bedrijven	bewerkt in de gemeente	bewerkt buiten de gemeente	volgens de ligging van de bedrijfzetel
<i>Bedrijven met hun bedrijfzetel in de beschouwde gemeente</i>	214	1501 16	440 61	1941 77
<i>waarvan :</i>				
- bedrijven met hun totale O.C.G. in de gemeente	113	679 24		679 24
- bedrijven met hun O.C.G. gedeeltelijk in andere gemeente(n)	86	821 92	424 81	1246 73
- bedrijven met hun O.C.G. volledig in andere gemeente(n)	1		15 80	15 80
- bedrijven zonder O.C.G.	14			
<i>Bedrijf met hun bedrijfzetel buiten de beschouwde gemeente en met hun O.C.G. gedeeltelijk of volledig in de beschouwde gemeente</i>	63	212 74		
Bedrijven die landbouwgronden bewerken in de beschouwde gemeente	262	1713 90		
<i>Totale kadastrale oppervlakte van de gemeente : 2593 14 ha a</i>				
<i>Werkelijk bewerkte O.C.G. in de gemeente ten opzichte van de totale kadastrale oppervlakte : 66,1 %</i>				

Liedekerke	O.C.G. (in ha a)			
	Aantal bedrijven	bewerkt in de gemeente	bewerkt buiten de gemeente	volgens de ligging van de bedrijfzetel
<i>Bedrijven met hun bedrijfzetel in de beschouwde gemeente</i>	13	102 97	9 65	112 62
<i>waarvan :</i>				
- bedrijven met hun totale O.C.G. in de gemeente	8	57 96		57 96
- bedrijven met hun O.C.G. gedeeltelijk in andere gemeente(n)	4	45 01	9 65	54 66
- bedrijven met hun O.C.G. volledig in andere gemeente(n)	0		0 00	0 00
- bedrijven zonder O.C.G.	1			
<i>Bedrijf met hun bedrijfzetel buiten de beschouwde gemeente en met hun O.C.G. gedeeltelijk of volledig in de beschouwde gemeente</i>	12	27 22		
Bedrijven die landbouwgronden bewerken in de beschouwde gemeente	24	130 19		
<i>Totale kadastrale oppervlakte van de gemeente : 1007 80 ha a</i>				
<i>Werkelijk bewerkte O.C.G. in de gemeente ten opzichte van de totale kadastrale oppervlakte : 12,9 %</i>				

Lier	O.C.G. (in ha a)			
	Aantal bedrijven	bewerkt in de gemeente	bewerkt buiten de gemeente	volgens de ligging van de bedrijfzetel
<i>Bedrijven met hun bedrijfzetel in de beschouwde gemeente</i>	189	1200 77	236 47	1437 24
<i>waarvan :</i>				
- bedrijven met hun totale O.C.G. in de gemeente	150	732 44		732 44
- bedrijven met hun O.C.G. gedeeltelijk in andere gemeente(n)	34	468 33	224 32	692 65
- bedrijven met hun O.C.G. volledig in andere gemeente(n)	3		12 15	12 15
- bedrijven zonder O.C.G.	2			
<i>Bedrijf met hun bedrijfzetel buiten de beschouwde gemeente en met hun O.C.G. gedeeltelijk of volledig in de beschouwde gemeente</i>	50	314 89		
Bedrijven die landbouwgronden bewerken in de beschouwde gemeente	234	1515 66		
<i>Totale kadastrale oppervlakte van de gemeente : 4970 31 ha a</i>				
<i>Werkelijk bewerkte O.C.G. in de gemeente ten opzichte van de totale kadastrale oppervlakte : 30,5 %</i>				

Lierde	O.C.G. (in ha a)			
	Aantal bedrijven	bewerkt in de gemeente	bewerkt buiten de gemeente	volgens de ligging van de bedrijfzetel
<i>Bedrijven met hun bedrijfzetel in de beschouwde gemeente</i>	99	1540 53	191 54	1732 07
<i>waarvan :</i>				
- bedrijven met hun totale O.C.G. in de gemeente	57	883 25		883 25
- bedrijven met hun O.C.G. gedeeltelijk in andere gemeente(n)	38	657 28	191 54	848 82
- bedrijven met hun O.C.G. volledig in andere gemeente(n)	0		0 00	0 00
- bedrijven zonder O.C.G.	4			
<i>Bedrijf met hun bedrijfzetel buiten de beschouwde gemeente en met hun O.C.G. gedeeltelijk of volledig in de beschouwde gemeente</i>	45	224 04		
Bedrijven die landbouwgronden bewerken in de beschouwde gemeente	140	1764 57		
<i>Totale kadastrale oppervlakte van de gemeente : 2612 58 ha a</i>				
<i>Werkelijk bewerkte O.C.G. in de gemeente ten opzichte van de totale kadastrale oppervlakte : 67,5 %</i>				

Lierneux	O.C.G. (in ha a)			
	Aantal bedrijven	bewerkt in de gemeente	bewerkt buiten de gemeente	volgens de ligging van de bedrijfzetel
<i>Bedrijven met hun bedrijfzetel in de beschouwde gemeente</i>	140	2727 76	103 63	2831 39
<i>waarvan :</i>				
- bedrijven met hun totale O.C.G. in de gemeente	117	2187 50		2187 50
- bedrijven met hun O.C.G. gedeeltelijk in andere gemeente(n)	21	540 26	103 63	643 89
- bedrijven met hun O.C.G. volledig in andere gemeente(n)	0		0 00	0 00
- bedrijven zonder O.C.G.	2			
<i>Bedrijf met hun bedrijfzetel buiten de beschouwde gemeente en met hun O.C.G. gedeeltelijk of volledig in de beschouwde gemeente</i>	24	167 02		
Bedrijven die landbouwgronden bewerken in de beschouwde gemeente	162	2894 78		
<i>Totale kadastrale oppervlakte van de gemeente : 9207 89 ha a</i>				
<i>Werkelijk bewerkte O.C.G. in de gemeente ten opzichte van de totale kadastrale oppervlakte : 31,4 %</i>				

Lijsem	O.C.G. (in ha a)			
	Aantal bedrijven	bewerkt in de gemeente	bewerkt buiten de gemeente	volgens de ligging van de bedrijfzetel
<i>Bedrijven met hun bedrijfzetel in de beschouwde gemeente</i>	43	1132 59	589 45	1722 04
<i>waarvan :</i>				
- bedrijven met hun totale O.C.G. in de gemeente	10	36 95		36 95
- bedrijven met hun O.C.G. gedeeltelijk in andere gemeente(n)	31	1095 64	589 45	1685 09
- bedrijven met hun O.C.G. volledig in andere gemeente(n)	0		0 00	0 00
- bedrijven zonder O.C.G.	2			
<i>Bedrijf met hun bedrijfzetel buiten de beschouwde gemeente en met hun O.C.G. gedeeltelijk of volledig in de beschouwde gemeente</i>	15	196 14		
Bedrijven die landbouwgronden bewerken in de beschouwde gemeente	56	1328 73		
<i>Totale kadastrale oppervlakte van de gemeente : 1474 54 ha a</i>				
<i>Werkelijk bewerkte O.C.G. in de gemeente ten opzichte van de totale kadastrale oppervlakte : 90,1 %</i>				

Lille	O.C.G. (in ha a)			
	Aantal bedrijven	bewerkt in de gemeente	bewerkt buiten de gemeente	volgens de ligging van de bedrijfzetel
<i>Bedrijven met hun bedrijfzetel in de beschouwde gemeente</i>	102	1174 64	194 65	1369 29
<i>waarvan :</i>				
- bedrijven met hun totale O.C.G. in de gemeente	66	782 53		782 53
- bedrijven met hun O.C.G. gedeeltelijk in andere gemeente(n)	17	392 11	141 65	533 76
- bedrijven met hun O.C.G. volledig in andere gemeente(n)	1		53 00	53 00
- bedrijven zonder O.C.G.	18			
<i>Bedrijf met hun bedrijfzetel buiten de beschouwde gemeente en met hun O.C.G. gedeeltelijk of volledig in de beschouwde gemeente</i>	67	361 67		
Bedrijven die landbouwgronden bewerken in de beschouwde gemeente	150	1536 31		
<i>Totale kadastrale oppervlakte van de gemeente : 5939 85 ha a</i>				
<i>Werkelijk bewerkte O.C.G. in de gemeente ten opzichte van de totale kadastrale oppervlakte : 25,9 %</i>				

Limburg	O.C.G. (in ha a)			
	Aantal bedrijven	bewerkt in de gemeente	bewerkt buiten de gemeente	volgens de ligging van de bedrijfzetel
<i>Bedrijven met hun bedrijfzetel in de beschouwde gemeente</i>	45	908 73	103 81	1012 54
<i>waarvan :</i>				
- bedrijven met hun totale O.C.G. in de gemeente	27	502 20		502 20
- bedrijven met hun O.C.G. gedeeltelijk in andere gemeente(n)	17	406 53	99 81	506 34
- bedrijven met hun O.C.G. volledig in andere gemeente(n)	1		4 00	4 00
- bedrijven zonder O.C.G.	0			
<i>Bedrijf met hun bedrijfzetel buiten de beschouwde gemeente en met hun O.C.G. gedeeltelijk of volledig in de beschouwde gemeente</i>	23	157 40		
Bedrijven die landbouwgronden bewerken in de beschouwde gemeente	67	1066 13		
<i>Totale kadastrale oppervlakte van de gemeente : 2462 90 ha a</i>				
<i>Werkelijk bewerkte O.C.G. in de gemeente ten opzichte van de totale kadastrale oppervlakte : 43,3 %</i>				

Linkebeek	O.C.G. (in ha a)			
	Aantal bedrijven	bewerkt in de gemeente	bewerkt buiten de gemeente	volgens de ligging van de bedrijfzetel
<i>Bedrijven met hun bedrijfzetel in de beschouwde gemeente</i>	3	86 90	22 50	109 40
<i>waarvan :</i>				
- bedrijven met hun totale O.C.G. in de gemeente	0	0 00		0 00
- bedrijven met hun O.C.G. gedeeltelijk in andere gemeente(n)	3	86 90	22 50	109 40
- bedrijven met hun O.C.G. volledig in andere gemeente(n)	0		0 00	0 00
- bedrijven zonder O.C.G.	0			
<i>Bedrijf met hun bedrijfzetel buiten de beschouwde gemeente en met hun O.C.G. gedeeltelijk of volledig in de beschouwde gemeente</i>	3	51 20		
Bedrijven die landbouwgronden bewerken in de beschouwde gemeente	6	138 10		
<i>Totale kadastrale oppervlakte van de gemeente : 414 93 ha a</i>				
<i>Werkelijk bewerkte O.C.G. in de gemeente ten opzichte van de totale kadastrale oppervlakte : 33,3 %</i>				

Lint	O.C.G. (in ha a)			
	Aantal bedrijven	bewerkt in de gemeente	bewerkt buiten de gemeente	volgens de ligging van de bedrijfzetel
<i>Bedrijven met hun bedrijfzetel in de beschouwde gemeente</i>	13	17 97	20 25	38 22
<i>waarvan :</i>				
- bedrijven met hun totale O.C.G. in de gemeente	11	12 72		12 72
- bedrijven met hun O.C.G. gedeeltelijk in andere gemeente(n)	1	5 25	4 00	9 25
- bedrijven met hun O.C.G. volledig in andere gemeente(n)	1		16 25	16 25
- bedrijven zonder O.C.G.	0			
<i>Bedrijf met hun bedrijfzetel buiten de beschouwde gemeente en met hun O.C.G. gedeeltelijk of volledig in de beschouwde gemeente</i>	19	65 79		
Bedrijven die landbouwgronden bewerken in de beschouwde gemeente	31	83 76		
<i>Totale kadastrale oppervlakte van de gemeente : 557 29 ha a</i>				
<i>Werkelijk bewerkte O.C.G. in de gemeente ten opzichte van de totale kadastrale oppervlakte : 15,0 %</i>				

Linter	O.C.G. (in ha a)			
	Aantal bedrijven	bewerkt in de gemeente	bewerkt buiten de gemeente	volgens de ligging van de bedrijfzetel
<i>Bedrijven met hun bedrijfzetel in de beschouwde gemeente</i>	151	2457 72	272 42	2730 14
<i>waarvan :</i>				
- bedrijven met hun totale O.C.G. in de gemeente	93	1563 20		1563 20
- bedrijven met hun O.C.G. gedeeltelijk in andere gemeente(n)	55	894 52	272 42	1166 94
- bedrijven met hun O.C.G. volledig in andere gemeente(n)	0		0 00	0 00
- bedrijven zonder O.C.G.	3			
<i>Bedrijf met hun bedrijfzetel buiten de beschouwde gemeente en met hun O.C.G. gedeeltelijk of volledig in de beschouwde gemeente</i>	85	433 28		
Bedrijven die landbouwgronden bewerken in de beschouwde gemeente	233	2891 00		
<i>Totale kadastrale oppervlakte van de gemeente : 3637 50 ha a</i>				
<i>Werkelijk bewerkte O.C.G. in de gemeente ten opzichte van de totale kadastrale oppervlakte : 79,5 %</i>				

Lobbes	O.C.G. (in ha a)			
	Aantal bedrijven	bewerkt in de gemeente	bewerkt buiten de gemeente	volgens de ligging van de bedrijfzetel
<i>Bedrijven met hun bedrijfzetel in de beschouwde gemeente</i>	41	1226 87	305 03	1531 90
<i>waarvan :</i>				
- bedrijven met hun totale O.C.G. in de gemeente	25	429 98		429 98
- bedrijven met hun O.C.G. gedeeltelijk in andere gemeente(n)	16	796 89	305 03	1101 92
- bedrijven met hun O.C.G. volledig in andere gemeente(n)	0		0 00	0 00
- bedrijven zonder O.C.G.	0			
<i>Bedrijf met hun bedrijfzetel buiten de beschouwde gemeente en met hun O.C.G. gedeeltelijk of volledig in de beschouwde gemeente</i>	44	541 61		
Bedrijven die landbouwgronden bewerken in de beschouwde gemeente	85	1768 48		
<i>Totale kadastrale oppervlakte van de gemeente : 3208 40 ha a</i>				
<i>Werkelijk bewerkte O.C.G. in de gemeente ten opzichte van de totale kadastrale oppervlakte : 55,1 %</i>				

Lochristi	O.C.G. (in ha a)			
	Aantal bedrijven	bewerkt in de gemeente	bewerkt buiten de gemeente	volgens de ligging van de bedrijfzetel
<i>Bedrijven met hun bedrijfzetel in de beschouwde gemeente</i>	631	3462 76	396 40	3859 16
<i>waarvan :</i>				
- bedrijven met hun totale O.C.G. in de gemeente	550	2418 53		2418 53
- bedrijven met hun O.C.G. gedeeltelijk in andere gemeente(n)	74	1044 23	396 40	1440 63
- bedrijven met hun O.C.G. volledig in andere gemeente(n)	0		0 00	0 00
- bedrijven zonder O.C.G.	7			
<i>Bedrijf met hun bedrijfzetel buiten de beschouwde gemeente en met hun O.C.G. gedeeltelijk of volledig in de beschouwde gemeente</i>	76	254 17		
Bedrijven die landbouwgronden bewerken in de beschouwde gemeente	700	3716 93		
<i>Totale kadastrale oppervlakte van de gemeente : 6034 41 ha a</i>				
<i>Werkelijk bewerkte O.C.G. in de gemeente ten opzichte van de totale kadastrale oppervlakte : 61,6 %</i>				

Lokeren	O.C.G. (in ha a)			
	Aantal bedrijven	bewerkt in de gemeente	bewerkt buiten de gemeente	volgens de ligging van de bedrijfzetel
<i>Bedrijven met hun bedrijfzetel in de beschouwde gemeente</i>	409	3024 68	463 07	3487 75
<i>waarvan :</i>				
- bedrijven met hun totale O.C.G. in de gemeente	311	1970 37		1970 37
- bedrijven met hun O.C.G. gedeeltelijk in andere gemeente(n)	90	1054 31	452 40	1506 71
- bedrijven met hun O.C.G. volledig in andere gemeente(n)	3		10 67	10 67
- bedrijven zonder O.C.G.	5			
<i>Bedrijf met hun bedrijfzetel buiten de beschouwde gemeente en met hun O.C.G. gedeeltelijk of volledig in de beschouwde gemeente</i>	84	331 72		
Bedrijven die landbouwgronden bewerken in de beschouwde gemeente	485	3356 40		
<i>Totale kadastrale oppervlakte van de gemeente : 6749 74 ha a</i>				
<i>Werkelijk bewerkte O.C.G. in de gemeente ten opzichte van de totale kadastrale oppervlakte : 49,7 %</i>				

Lommel	O.C.G. (in ha a)			
	Aantal bedrijven	bewerkt in de gemeente	bewerkt buiten de gemeente	volgens de ligging van de bedrijfzetel
<i>Bedrijven met hun bedrijfzetel in de beschouwde gemeente</i>	64	936 19	133 20	1069 39
<i>waarvan :</i>				
- bedrijven met hun totale O.C.G. in de gemeente	44	576 82		576 82
- bedrijven met hun O.C.G. gedeeltelijk in andere gemeente(n)	14	359 37	133 20	492 57
- bedrijven met hun O.C.G. volledig in andere gemeente(n)	0		0 00	0 00
- bedrijven zonder O.C.G.	6			
<i>Bedrijf met hun bedrijfzetel buiten de beschouwde gemeente en met hun O.C.G. gedeeltelijk of volledig in de beschouwde gemeente</i>	10	31 55		
Bedrijven die landbouwgronden bewerken in de beschouwde gemeente	68	967 74		
<i>Totale kadastrale oppervlakte van de gemeente : 10237 45 ha a</i>				
<i>Werkelijk bewerkte O.C.G. in de gemeente ten opzichte van de totale kadastrale oppervlakte : 9,5 %</i>				

Londerzeel	O.C.G. (in ha a)			
	Aantal bedrijven	bewerkt in de gemeente	bewerkt buiten de gemeente	volgens de ligging van de bedrijfzetel
<i>Bedrijven met hun bedrijfzetel in de beschouwde gemeente</i>	212	1567 65	411 90	1979 55
<i>waarvan :</i>				
- bedrijven met hun totale O.C.G. in de gemeente	156	774 68		774 68
- bedrijven met hun O.C.G. gedeeltelijk in andere gemeente(n)	55	792 97	405 90	1198 87
- bedrijven met hun O.C.G. volledig in andere gemeente(n)	1		6 00	6 00
- bedrijven zonder O.C.G.	0			
<i>Bedrijf met hun bedrijfzetel buiten de beschouwde gemeente en met hun O.C.G. gedeeltelijk of volledig in de beschouwde gemeente</i>	57	247 56		
Bedrijven die landbouwgronden bewerken in de beschouwde gemeente	268	1815 21		
<i>Totale kadastrale oppervlakte van de gemeente : 3629 33 ha a</i>				
<i>Werkelijk bewerkte O.C.G. in de gemeente ten opzichte van de totale kadastrale oppervlakte : 50,0 %</i>				

Lontzen	O.C.G. (in ha a)			
	Aantal bedrijven	bewerkt in de gemeente	bewerkt buiten de gemeente	volgens de ligging van de bedrijfzetel
<i>Bedrijven met hun bedrijfzetel in de beschouwde gemeente</i>	102	2079 56	79 61	2159 17
<i>waarvan :</i>				
- bedrijven met hun totale O.C.G. in de gemeente	90	1851 96		1851 96
- bedrijven met hun O.C.G. gedeeltelijk in andere gemeente(n)	10	227 60	79 61	307 21
- bedrijven met hun O.C.G. volledig in andere gemeente(n)	0		0 00	0 00
- bedrijven zonder O.C.G.	2			
<i>Bedrijf met hun bedrijfzetel buiten de beschouwde gemeente en met hun O.C.G. gedeeltelijk of volledig in de beschouwde gemeente</i>	33	241 69		
Bedrijven die landbouwgronden bewerken in de beschouwde gemeente	133	2321 25		
<i>Totale kadastrale oppervlakte van de gemeente : 2873 02 ha a</i>				
<i>Werkelijk bewerkte O.C.G. in de gemeente ten opzichte van de totale kadastrale oppervlakte : 80,8 %</i>				

Lo-Reninge	O.C.G. (in ha a)			
	Aantal bedrijven	bewerkt in de gemeente	bewerkt buiten de gemeente	volgens de ligging van de bedrijfzetel
<i>Bedrijven met hun bedrijfzetel in de beschouwde gemeente</i>	281	4355 64	689 72	5045 36
<i>waarvan :</i>				
- bedrijven met hun totale O.C.G. in de gemeente	160	2198 76		2198 76
- bedrijven met hun O.C.G. gedeeltelijk in andere gemeente(n)	112	2156 88	685 03	2841 91
- bedrijven met hun O.C.G. volledig in andere gemeente(n)	1		4 69	4 69
- bedrijven zonder O.C.G.	8			
<i>Bedrijf met hun bedrijfzetel buiten de beschouwde gemeente en met hun O.C.G. gedeeltelijk of volledig in de beschouwde gemeente</i>	217	984 48		
Bedrijven die landbouwgronden bewerken in de beschouwde gemeente	489	5340 12		
<i>Totale kadastrale oppervlakte van de gemeente : 6293 88 ha a</i>				
<i>Werkelijk bewerkte O.C.G. in de gemeente ten opzichte van de totale kadastrale oppervlakte : 84,8 %</i>				

Lovendegem

O.C.G. (in ha a)

	Aantal bedrijven	bewerkt in de gemeente	bewerkt buiten de gemeente	volgens de ligging van de bedrijfszetel
<i>Bedrijven met hun bedrijfszetel in de beschouwde gemeente</i>	83	714 29	168 09	882 38
<i>waarvan :</i>				
- bedrijven met hun totale O.C.G. in de gemeente	57	406 11		406 11
- bedrijven met hun O.C.G. gedeeltelijk in andere gemeente(n)	25	308 18	168 09	476 27
- bedrijven met hun O.C.G. volledig in andere gemeente(n)	0		0 00	0 00
- bedrijven zonder O.C.G.	1			
<i>Bedrijf met hun bedrijfszetel buiten de beschouwde gemeente en met hun O.C.G. gedeeltelijk of volledig in de beschouwde gemeente</i>	44	177 36		
Bedrijven die landbouwgronden bewerken in de beschouwde gemeente	126	891 65		

Totale kadastrale oppervlakte van de gemeente : 1948 08 ha a

Werkelijk bewerkte O.C.G. in de gemeente ten opzichte van de totale kadastrale oppervlakte : 45,8 %

Lubbeek

O.C.G. (in ha a)

	Aantal bedrijven	bewerkt in de gemeente	bewerkt buiten de gemeente	volgens de ligging van de bedrijfszetel
<i>Bedrijven met hun bedrijfszetel in de beschouwde gemeente</i>	196	1795 11	535 47	2330 58
<i>waarvan :</i>				
- bedrijven met hun totale O.C.G. in de gemeente	128	906 06		906 06
- bedrijven met hun O.C.G. gedeeltelijk in andere gemeente(n)	54	889 05	507 56	1396 61
- bedrijven met hun O.C.G. volledig in andere gemeente(n)	7		27 91	27 91
- bedrijven zonder O.C.G.	7			
<i>Bedrijf met hun bedrijfszetel buiten de beschouwde gemeente en met hun O.C.G. gedeeltelijk of volledig in de beschouwde gemeente</i>	75	335 50		
Bedrijven die landbouwgronden bewerken in de beschouwde gemeente	257	2130 61		

Totale kadastrale oppervlakte van de gemeente : 4613 19 ha a

Werkelijk bewerkte O.C.G. in de gemeente ten opzichte van de totale kadastrale oppervlakte : 46,2 %

Luik	O.C.G. (in ha a)			
	Aantal bedrijven	bewerkt in de gemeente	bewerkt buiten de gemeente	volgens de ligging van de bedrijfzetel
<i>Bedrijven met hun bedrijfzetel in de beschouwde gemeente</i>	29	265 12	269 43	534 55
<i>waarvan :</i>				
- bedrijven met hun totale O.C.G. in de gemeente	17	115 29		115 29
- bedrijven met hun O.C.G. gedeeltelijk in andere gemeente(n)	12	149 83	269 43	419 26
- bedrijven met hun O.C.G. volledig in andere gemeente(n)	0		0 00	0 00
- bedrijven zonder O.C.G.	0			
<i>Bedrijf met hun bedrijfzetel buiten de beschouwde gemeente en met hun O.C.G. gedeeltelijk of volledig in de beschouwde gemeente</i>	14	70 13		
Bedrijven die landbouwgronden bewerken in de beschouwde gemeente	43	335 25		
<i>Totale kadastrale oppervlakte van de gemeente : 6939 18 ha a</i>				
<i>Werkelijk bewerkte O.C.G. in de gemeente ten opzichte van de totale kadastrale oppervlakte : 4,8 %</i>				

Lummen	O.C.G. (in ha a)			
	Aantal bedrijven	bewerkt in de gemeente	bewerkt buiten de gemeente	volgens de ligging van de bedrijfzetel
<i>Bedrijven met hun bedrijfzetel in de beschouwde gemeente</i>	99	945 32	305 56	1250 88
<i>waarvan :</i>				
- bedrijven met hun totale O.C.G. in de gemeente	64	500 70		500 70
- bedrijven met hun O.C.G. gedeeltelijk in andere gemeente(n)	30	444 62	218 56	663 18
- bedrijven met hun O.C.G. volledig in andere gemeente(n)	1		87 00	87 00
- bedrijven zonder O.C.G.	4			
<i>Bedrijf met hun bedrijfzetel buiten de beschouwde gemeente en met hun O.C.G. gedeeltelijk of volledig in de beschouwde gemeente</i>	18	119 30		
Bedrijven die landbouwgronden bewerken in de beschouwde gemeente	112	1064 62		
<i>Totale kadastrale oppervlakte van de gemeente : 5338 43 ha a</i>				
<i>Werkelijk bewerkte O.C.G. in de gemeente ten opzichte van de totale kadastrale oppervlakte : 19,9 %</i>				

Maarkedal	O.C.G. (in ha a)			
	Aantal bedrijven	bewerkt in de gemeente	bewerkt buiten de gemeente	volgens de ligging van de bedrijfzetel
<i>Bedrijven met hun bedrijfzetel in de beschouwde gemeente</i>	202	2788 82	458 34	3247 16
<i>waarvan :</i>				
- bedrijven met hun totale O.C.G. in de gemeente	119	1348 81		1348 81
- bedrijven met hun O.C.G. gedeeltelijk in andere gemeente(n)	79	1440 01	458 34	1898 35
- bedrijven met hun O.C.G. volledig in andere gemeente(n)	0		0 00	0 00
- bedrijven zonder O.C.G.	4			
<i>Bedrijf met hun bedrijfzetel buiten de beschouwde gemeente en met hun O.C.G. gedeeltelijk of volledig in de beschouwde gemeente</i>	80	569 34		
Bedrijven die landbouwgronden bewerken in de beschouwde gemeente	278	3358 16		
<i>Totale kadastrale oppervlakte van de gemeente : 4562 62 ha a</i>				
<i>Werkelijk bewerkte O.C.G. in de gemeente ten opzichte van de totale kadastrale oppervlakte : 73,6 %</i>				

Maaseik	O.C.G. (in ha a)			
	Aantal bedrijven	bewerkt in de gemeente	bewerkt buiten de gemeente	volgens de ligging van de bedrijfzetel
<i>Bedrijven met hun bedrijfzetel in de beschouwde gemeente</i>	177	2368 01	298 13	2666 14
<i>waarvan :</i>				
- bedrijven met hun totale O.C.G. in de gemeente	122	1584 06		1584 06
- bedrijven met hun O.C.G. gedeeltelijk in andere gemeente(n)	45	783 95	296 33	1080 28
- bedrijven met hun O.C.G. volledig in andere gemeente(n)	1		1 80	1 80
- bedrijven zonder O.C.G.	9			
<i>Bedrijf met hun bedrijfzetel buiten de beschouwde gemeente en met hun O.C.G. gedeeltelijk of volledig in de beschouwde gemeente</i>	83	626 76		
Bedrijven die landbouwgronden bewerken in de beschouwde gemeente	250	2994 77		
<i>Totale kadastrale oppervlakte van de gemeente : 7691 40 ha a</i>				
<i>Werkelijk bewerkte O.C.G. in de gemeente ten opzichte van de totale kadastrale oppervlakte : 38,9 %</i>				

Maasmechelen	O.C.G. (in ha a)			
	Aantal bedrijven	bewerkt in de gemeente	bewerkt buiten de gemeente	volgens de ligging van de bedrijfzetel
<i>Bedrijven met hun bedrijfzetel in de beschouwde gemeente</i>	97	1257 74	172 53	1430 27
<i>waarvan :</i>				
- bedrijven met hun totale O.C.G. in de gemeente	72	862 09		862 09
- bedrijven met hun O.C.G. gedeeltelijk in andere gemeente(n)	20	395 65	157 23	552 88
- bedrijven met hun O.C.G. volledig in andere gemeente(n)	3		15 30	15 30
- bedrijven zonder O.C.G.	2			
<i>Bedrijf met hun bedrijfzetel buiten de beschouwde gemeente en met hun O.C.G. gedeeltelijk of volledig in de beschouwde gemeente</i>	21	429 38		
Bedrijven die landbouwgronden bewerken in de beschouwde gemeente	113	1687 12		
<i>Totale kadastrale oppervlakte van de gemeente : 7627 86 ha a</i>				
<i>Werkelijk bewerkte O.C.G. in de gemeente ten opzichte van de totale kadastrale oppervlakte : 22,1 %</i>				

Machelen	O.C.G. (in ha a)			
	Aantal bedrijven	bewerkt in de gemeente	bewerkt buiten de gemeente	volgens de ligging van de bedrijfzetel
<i>Bedrijven met hun bedrijfzetel in de beschouwde gemeente</i>	9	79 25	14 65	93 90
<i>waarvan :</i>				
- bedrijven met hun totale O.C.G. in de gemeente	6	38 00		38 00
- bedrijven met hun O.C.G. gedeeltelijk in andere gemeente(n)	3	41 25	14 65	55 90
- bedrijven met hun O.C.G. volledig in andere gemeente(n)	0		0 00	0 00
- bedrijven zonder O.C.G.	0			
<i>Bedrijf met hun bedrijfzetel buiten de beschouwde gemeente en met hun O.C.G. gedeeltelijk of volledig in de beschouwde gemeente</i>	11	34 21		
Bedrijven die landbouwgronden bewerken in de beschouwde gemeente	20	113 46		
<i>Totale kadastrale oppervlakte van de gemeente : 1159 43 ha a</i>				
<i>Werkelijk bewerkte O.C.G. in de gemeente ten opzichte van de totale kadastrale oppervlakte : 9,8 %</i>				

Maldegem	O.C.G. (in ha a)			
	Aantal bedrijven	bewerkt in de gemeente	bewerkt buiten de gemeente	volgens de ligging van de bedrijfzetel
<i>Bedrijven met hun bedrijfzetel in de beschouwde gemeente</i>	481	5095 63	571 66	5667 29
<i>waarvan :</i>				
- bedrijven met hun totale O.C.G. in de gemeente	348	3263 93		3263 93
- bedrijven met hun O.C.G. gedeeltelijk in andere gemeente(n)	123	1831 70	571 66	2403 36
- bedrijven met hun O.C.G. volledig in andere gemeente(n)	0		0 00	0 00
- bedrijven zonder O.C.G.	10			
<i>Bedrijf met hun bedrijfzetel buiten de beschouwde gemeente en met hun O.C.G. gedeeltelijk of volledig in de beschouwde gemeente</i>	154	810 88		
Bedrijven die landbouwgronden bewerken in de beschouwde gemeente	625	5906 51		
<i>Totale kadastrale oppervlakte van de gemeente : 9464 36 ha a</i>				
<i>Werkelijk bewerkte O.C.G. in de gemeente ten opzichte van de totale kadastrale oppervlakte : 62,4 %</i>				

Malle	O.C.G. (in ha a)			
	Aantal bedrijven	bewerkt in de gemeente	bewerkt buiten de gemeente	volgens de ligging van de bedrijfzetel
<i>Bedrijven met hun bedrijfzetel in de beschouwde gemeente</i>	133	1611 99	494 52	2106 51
<i>waarvan :</i>				
- bedrijven met hun totale O.C.G. in de gemeente	76	825 26		825 26
- bedrijven met hun O.C.G. gedeeltelijk in andere gemeente(n)	49	786 73	456 24	1242 97
- bedrijven met hun O.C.G. volledig in andere gemeente(n)	6		38 28	38 28
- bedrijven zonder O.C.G.	2			
<i>Bedrijf met hun bedrijfzetel buiten de beschouwde gemeente en met hun O.C.G. gedeeltelijk of volledig in de beschouwde gemeente</i>	57	307 63		
Bedrijven die landbouwgronden bewerken in de beschouwde gemeente	182	1919 62		
<i>Totale kadastrale oppervlakte van de gemeente : 5198 59 ha a</i>				
<i>Werkelijk bewerkte O.C.G. in de gemeente ten opzichte van de totale kadastrale oppervlakte : 36,9 %</i>				

Malmedy	O.C.G. (in ha a)			
	Aantal bedrijven	bewerkt in de gemeente	bewerkt buiten de gemeente	volgens de ligging van de bedrijfzetel
<i>Bedrijven met hun bedrijfzetel in de beschouwde gemeente</i>	156	2355 99	120 61	2476 60
<i>waarvan :</i>				
- bedrijven met hun totale O.C.G. in de gemeente	130	1849 48		1849 48
- bedrijven met hun O.C.G. gedeeltelijk in andere gemeente(n)	24	506 51	120 61	627 12
- bedrijven met hun O.C.G. volledig in andere gemeente(n)	0		0 00	0 00
- bedrijven zonder O.C.G.	2			
<i>Bedrijf met hun bedrijfzetel buiten de beschouwde gemeente en met hun O.C.G. gedeeltelijk of volledig in de beschouwde gemeente</i>	21	66 08		
Bedrijven die landbouwgronden bewerken in de beschouwde gemeente	175	2422 07		
<i>Totale kadastrale oppervlakte van de gemeente : 9996 40 ha a</i>				
<i>Werkelijk bewerkte O.C.G. in de gemeente ten opzichte van de totale kadastrale oppervlakte : 24,2 %</i>				

Manage	O.C.G. (in ha a)			
	Aantal bedrijven	bewerkt in de gemeente	bewerkt buiten de gemeente	volgens de ligging van de bedrijfzetel
<i>Bedrijven met hun bedrijfzetel in de beschouwde gemeente</i>	26	364 70	63 49	428 19
<i>waarvan :</i>				
- bedrijven met hun totale O.C.G. in de gemeente	15	136 44		136 44
- bedrijven met hun O.C.G. gedeeltelijk in andere gemeente(n)	10	228 26	59 75	288 01
- bedrijven met hun O.C.G. volledig in andere gemeente(n)	1		3 74	3 74
- bedrijven zonder O.C.G.	0			
<i>Bedrijf met hun bedrijfzetel buiten de beschouwde gemeente en met hun O.C.G. gedeeltelijk of volledig in de beschouwde gemeente</i>	26	229 72		
Bedrijven die landbouwgronden bewerken in de beschouwde gemeente	51	594 42		
<i>Totale kadastrale oppervlakte van de gemeente : 1968 32 ha a</i>				
<i>Werkelijk bewerkte O.C.G. in de gemeente ten opzichte van de totale kadastrale oppervlakte : 30,2 %</i>				

Manhay	O.C.G. (in ha a)			
	Aantal bedrijven	bewerkt in de gemeente	bewerkt buiten de gemeente	volgens de ligging van de bedrijfzetel
<i>Bedrijven met hun bedrijfzetel in de beschouwde gemeente</i>	96	1885 59	145 23	2030 82
<i>waarvan :</i>				
- bedrijven met hun totale O.C.G. in de gemeente	76	1404 09		1404 09
- bedrijven met hun O.C.G. gedeeltelijk in andere gemeente(n)	20	481 50	145 23	626 73
- bedrijven met hun O.C.G. volledig in andere gemeente(n)	0		0 00	0 00
- bedrijven zonder O.C.G.	0			
<i>Bedrijf met hun bedrijfzetel buiten de beschouwde gemeente en met hun O.C.G. gedeeltelijk of volledig in de beschouwde gemeente</i>	20	135 59		
Bedrijven die landbouwgronden bewerken in de beschouwde gemeente	116	2021 18		
<i>Totale kadastrale oppervlakte van de gemeente : 11980 78 ha a</i>				
<i>Werkelijk bewerkte O.C.G. in de gemeente ten opzichte van de totale kadastrale oppervlakte : 16,9 %</i>				

Marche-en-Famenne	O.C.G. (in ha a)			
	Aantal bedrijven	bewerkt in de gemeente	bewerkt buiten de gemeente	volgens de ligging van de bedrijfzetel
<i>Bedrijven met hun bedrijfzetel in de beschouwde gemeente</i>	115	3513 29	358 27	3871 56
<i>waarvan :</i>				
- bedrijven met hun totale O.C.G. in de gemeente	85	2286 62		2286 62
- bedrijven met hun O.C.G. gedeeltelijk in andere gemeente(n)	29	1226 67	358 27	1584 94
- bedrijven met hun O.C.G. volledig in andere gemeente(n)	0		0 00	0 00
- bedrijven zonder O.C.G.	1			
<i>Bedrijf met hun bedrijfzetel buiten de beschouwde gemeente en met hun O.C.G. gedeeltelijk of volledig in de beschouwde gemeente</i>	57	632 63		
Bedrijven die landbouwgronden bewerken in de beschouwde gemeente	171	4145 92		
<i>Totale kadastrale oppervlakte van de gemeente : 12140 49 ha a</i>				
<i>Werkelijk bewerkte O.C.G. in de gemeente ten opzichte van de totale kadastrale oppervlakte : 34,1 %</i>				

Marchin	O.C.G. (in ha a)			
	Aantal bedrijven	bewerkt in de gemeente	bewerkt buiten de gemeente	volgens de ligging van de bedrijfzetel
<i>Bedrijven met hun bedrijfzetel in de beschouwde gemeente</i>	43	1352 19	0 00	1352 19
<i>waarvan :</i>				
- bedrijven met hun totale O.C.G. in de gemeente	41	1352 19		1352 19
- bedrijven met hun O.C.G. gedeeltelijk in andere gemeente(n)	0	0 00	0 00	0 00
- bedrijven met hun O.C.G. volledig in andere gemeente(n)	0		0 00	0 00
- bedrijven zonder O.C.G.	2			
<i>Bedrijf met hun bedrijfzetel buiten de beschouwde gemeente en met hun O.C.G. gedeeltelijk of volledig in de beschouwde gemeente</i>	21	265 63		
Bedrijven die landbouwgronden bewerken in de beschouwde gemeente	62	1617 82		
<i>Totale kadastrale oppervlakte van de gemeente : 3000 06 ha a</i>				
<i>Werkelijk bewerkte O.C.G. in de gemeente ten opzichte van de totale kadastrale oppervlakte : 53,9 %</i>				

Martelange	O.C.G. (in ha a)			
	Aantal bedrijven	bewerkt in de gemeente	bewerkt buiten de gemeente	volgens de ligging van de bedrijfzetel
<i>Bedrijven met hun bedrijfzetel in de beschouwde gemeente</i>	5	71 24	20 40	91 64
<i>waarvan :</i>				
- bedrijven met hun totale O.C.G. in de gemeente	2	31 55		31 55
- bedrijven met hun O.C.G. gedeeltelijk in andere gemeente(n)	3	39 69	20 40	60 09
- bedrijven met hun O.C.G. volledig in andere gemeente(n)	0		0 00	0 00
- bedrijven zonder O.C.G.	0			
<i>Bedrijf met hun bedrijfzetel buiten de beschouwde gemeente en met hun O.C.G. gedeeltelijk of volledig in de beschouwde gemeente</i>	4	26 57		
Bedrijven die landbouwgronden bewerken in de beschouwde gemeente	9	97 81		
<i>Totale kadastrale oppervlakte van de gemeente : 2967 24 ha a</i>				
<i>Werkelijk bewerkte O.C.G. in de gemeente ten opzichte van de totale kadastrale oppervlakte : 3,3 %</i>				

Mechelen

O.C.G. (in ha a)

	Aantal bedrijven	bewerkt in de gemeente	bewerkt buiten de gemeente	volgens de ligging van de bedrijfzetel
<i>Bedrijven met hun bedrijfzetel in de beschouwde gemeente</i>	211	1464 53	249 36	1713 89
<i>waarvan :</i>				
- bedrijven met hun totale O.C.G. in de gemeente	159	960 53		960 53
- bedrijven met hun O.C.G. gedeeltelijk in andere gemeente(n)	42	504 00	237 92	741 92
- bedrijven met hun O.C.G. volledig in andere gemeente(n)	6		11 44	11 44
- bedrijven zonder O.C.G.	4			
<i>Bedrijf met hun bedrijfzetel buiten de beschouwde gemeente en met hun O.C.G. gedeeltelijk of volledig in de beschouwde gemeente</i>	53	221 31		
Bedrijven die landbouwgronden bewerken in de beschouwde gemeente	254	1685 84		

Totale kadastrale oppervlakte van de gemeente : 6518 78 ha a

Werkelijk bewerkte O.C.G. in de gemeente ten opzichte van de totale kadastrale oppervlakte : 25,9 %

Meerhout

O.C.G. (in ha a)

	Aantal bedrijven	bewerkt in de gemeente	bewerkt buiten de gemeente	volgens de ligging van de bedrijfzetel
<i>Bedrijven met hun bedrijfzetel in de beschouwde gemeente</i>	103	1087 66	208 88	1296 54
<i>waarvan :</i>				
- bedrijven met hun totale O.C.G. in de gemeente	69	589 24		589 24
- bedrijven met hun O.C.G. gedeeltelijk in andere gemeente(n)	23	498 42	208 88	707 30
- bedrijven met hun O.C.G. volledig in andere gemeente(n)	0		0 00	0 00
- bedrijven zonder O.C.G.	11			
<i>Bedrijf met hun bedrijfzetel buiten de beschouwde gemeente en met hun O.C.G. gedeeltelijk of volledig in de beschouwde gemeente</i>	26	147 03		
Bedrijven die landbouwgronden bewerken in de beschouwde gemeente	118	1234 69		

Totale kadastrale oppervlakte van de gemeente : 3628 72 ha a

Werkelijk bewerkte O.C.G. in de gemeente ten opzichte van de totale kadastrale oppervlakte : 34,0 %

Meeuwen-Gruitrode	O.C.G. (in ha a)			
	Aantal bedrijven	bewerkt in de gemeente	bewerkt buiten de gemeente	volgens de ligging van de bedrijfzetel
<i>Bedrijven met hun bedrijfzetel in de beschouwde gemeente</i>	181	2247 20	376 30	2623 50
<i>waarvan :</i>				
- bedrijven met hun totale O.C.G. in de gemeente	112	1099 82		1099 82
- bedrijven met hun O.C.G. gedeeltelijk in andere gemeente(n)	52	1147 38	371 30	1518 68
- bedrijven met hun O.C.G. volledig in andere gemeente(n)	1		5 00	5 00
- bedrijven zonder O.C.G.	16			
<i>Bedrijf met hun bedrijfzetel buiten de beschouwde gemeente en met hun O.C.G. gedeeltelijk of volledig in de beschouwde gemeente</i>	93	819 73		
Bedrijven die landbouwgronden bewerken in de beschouwde gemeente	257	3066 93		
<i>Totale kadastrale oppervlakte van de gemeente : 9126 20 ha a</i>				
<i>Werkelijk bewerkte O.C.G. in de gemeente ten opzichte van de totale kadastrale oppervlakte : 33,6 %</i>				

Meise	O.C.G. (in ha a)			
	Aantal bedrijven	bewerkt in de gemeente	bewerkt buiten de gemeente	volgens de ligging van de bedrijfzetel
<i>Bedrijven met hun bedrijfzetel in de beschouwde gemeente</i>	175	1373 85	245 61	1619 46
<i>waarvan :</i>				
- bedrijven met hun totale O.C.G. in de gemeente	126	871 62		871 62
- bedrijven met hun O.C.G. gedeeltelijk in andere gemeente(n)	45	502 23	244 41	746 64
- bedrijven met hun O.C.G. volledig in andere gemeente(n)	1		1 20	1 20
- bedrijven zonder O.C.G.	3			
<i>Bedrijf met hun bedrijfzetel buiten de beschouwde gemeente en met hun O.C.G. gedeeltelijk of volledig in de beschouwde gemeente</i>	64	316 62		
Bedrijven die landbouwgronden bewerken in de beschouwde gemeente	235	1690 47		
<i>Totale kadastrale oppervlakte van de gemeente : 3481 85 ha a</i>				
<i>Werkelijk bewerkte O.C.G. in de gemeente ten opzichte van de totale kadastrale oppervlakte : 48,6 %</i>				

Meix-devant-Virton

O.C.G. (in ha a)

	Aantal bedrijven	bewerkt in de gemeente	bewerkt buiten de gemeente	volgens de ligging van de bedrijfzetel
<i>Bedrijven met hun bedrijfzetel in de beschouwde gemeente</i>	59	1574 25	340 98	1915 23
<i>waarvan :</i>				
- bedrijven met hun totale O.C.G. in de gemeente	41	1019 27		1019 27
- bedrijven met hun O.C.G. gedeeltelijk in andere gemeente(n)	17	554 98	282 98	837 96
- bedrijven met hun O.C.G. volledig in andere gemeente(n)	1		58 00	58 00
- bedrijven zonder O.C.G.	0			
<i>Bedrijf met hun bedrijfzetel buiten de beschouwde gemeente en met hun O.C.G. gedeeltelijk of volledig in de beschouwde gemeente</i>	21	167 54		
Bedrijven die landbouwgronden bewerken in de beschouwde gemeente	79	1741 79		

Totale kadastrale oppervlakte van de gemeente : 5419 92 ha a

Werkelijk bewerkte O.C.G. in de gemeente ten opzichte van de totale kadastrale oppervlakte : 32,1 %

Melle

O.C.G. (in ha a)

	Aantal bedrijven	bewerkt in de gemeente	bewerkt buiten de gemeente	volgens de ligging van de bedrijfzetel
<i>Bedrijven met hun bedrijfzetel in de beschouwde gemeente</i>	67	490 02	73 57	563 59
<i>waarvan :</i>				
- bedrijven met hun totale O.C.G. in de gemeente	65	397 63		397 63
- bedrijven met hun O.C.G. gedeeltelijk in andere gemeente(n)	2	92 39	73 57	165 96
- bedrijven met hun O.C.G. volledig in andere gemeente(n)	0		0 00	0 00
- bedrijven zonder O.C.G.	0			
<i>Bedrijf met hun bedrijfzetel buiten de beschouwde gemeente en met hun O.C.G. gedeeltelijk of volledig in de beschouwde gemeente</i>	12	87 38		
Bedrijven die landbouwgronden bewerken in de beschouwde gemeente	79	577 40		

Totale kadastrale oppervlakte van de gemeente : 1521 32 ha a

Werkelijk bewerkte O.C.G. in de gemeente ten opzichte van de totale kadastrale oppervlakte : 38,0 %

Menen	O.C.G. (in ha a)			
	Aantal bedrijven	bewerkt in de gemeente	bewerkt buiten de gemeente	volgens de ligging van de bedrijfzetel
<i>Bedrijven met hun bedrijfzetel in de beschouwde gemeente</i>	128	1435 67	274 35	1710 02
<i>waarvan :</i>				
- bedrijven met hun totale O.C.G. in de gemeente	83	816 45		816 45
- bedrijven met hun O.C.G. gedeeltelijk in andere gemeente(n)	42	619 22	274 35	893 57
- bedrijven met hun O.C.G. volledig in andere gemeente(n)	0		0 00	0 00
- bedrijven zonder O.C.G.	3			
<i>Bedrijf met hun bedrijfzetel buiten de beschouwde gemeente en met hun O.C.G. gedeeltelijk of volledig in de beschouwde gemeente</i>	53	184 73		
Bedrijven die landbouwgronden bewerken in de beschouwde gemeente	178	1620 40		
<i>Totale kadastrale oppervlakte van de gemeente : 3306 96 ha a</i>				
<i>Werkelijk bewerkte O.C.G. in de gemeente ten opzichte van de totale kadastrale oppervlakte : 49,0 %</i>				

Merbes-le-Château	O.C.G. (in ha a)			
	Aantal bedrijven	bewerkt in de gemeente	bewerkt buiten de gemeente	volgens de ligging van de bedrijfzetel
<i>Bedrijven met hun bedrijfzetel in de beschouwde gemeente</i>	51	1971 43	554 74	2526 17
<i>waarvan :</i>				
- bedrijven met hun totale O.C.G. in de gemeente	18	607 77		607 77
- bedrijven met hun O.C.G. gedeeltelijk in andere gemeente(n)	30	1363 66	421 38	1785 04
- bedrijven met hun O.C.G. volledig in andere gemeente(n)	3		133 36	133 36
- bedrijven zonder O.C.G.	0			
<i>Bedrijf met hun bedrijfzetel buiten de beschouwde gemeente en met hun O.C.G. gedeeltelijk of volledig in de beschouwde gemeente</i>	29	557 09		
Bedrijven die landbouwgronden bewerken in de beschouwde gemeente	77	2528 52		
<i>Totale kadastrale oppervlakte van de gemeente : 3024 26 ha a</i>				
<i>Werkelijk bewerkte O.C.G. in de gemeente ten opzichte van de totale kadastrale oppervlakte : 83,6 %</i>				

Merchtem	O.C.G. (in ha a)			
	Aantal bedrijven	bewerkt in de gemeente	bewerkt buiten de gemeente	volgens de ligging van de bedrijfzetel
<i>Bedrijven met hun bedrijfzetel in de beschouwde gemeente</i>	239	1853 42	584 42	2437 84
<i>waarvan :</i>				
- bedrijven met hun totale O.C.G. in de gemeente	142	858 77		858 77
- bedrijven met hun O.C.G. gedeeltelijk in andere gemeente(n)	92	994 65	571 40	1566 05
- bedrijven met hun O.C.G. volledig in andere gemeente(n)	2		13 02	13 02
- bedrijven zonder O.C.G.	3			
<i>Bedrijf met hun bedrijfzetel buiten de beschouwde gemeente en met hun O.C.G. gedeeltelijk of volledig in de beschouwde gemeente</i>	80	324 92		
Bedrijven die landbouwgronden bewerken in de beschouwde gemeente	314	2178 34		
<i>Totale kadastrale oppervlakte van de gemeente : 3671 84 ha a</i>				
<i>Werkelijk bewerkte O.C.G. in de gemeente ten opzichte van de totale kadastrale oppervlakte : 59,3 %</i>				

Merelbeke	O.C.G. (in ha a)			
	Aantal bedrijven	bewerkt in de gemeente	bewerkt buiten de gemeente	volgens de ligging van de bedrijfzetel
<i>Bedrijven met hun bedrijfzetel in de beschouwde gemeente</i>	203	1119 72	93 35	1213 07
<i>waarvan :</i>				
- bedrijven met hun totale O.C.G. in de gemeente	183	789 26		789 26
- bedrijven met hun O.C.G. gedeeltelijk in andere gemeente(n)	19	330 46	88 35	418 81
- bedrijven met hun O.C.G. volledig in andere gemeente(n)	1		5 00	5 00
- bedrijven zonder O.C.G.	0			
<i>Bedrijf met hun bedrijfzetel buiten de beschouwde gemeente en met hun O.C.G. gedeeltelijk of volledig in de beschouwde gemeente</i>	22	73 66		
Bedrijven die landbouwgronden bewerken in de beschouwde gemeente	224	1193 38		
<i>Totale kadastrale oppervlakte van de gemeente : 3664 69 ha a</i>				
<i>Werkelijk bewerkte O.C.G. in de gemeente ten opzichte van de totale kadastrale oppervlakte : 32,6 %</i>				

Merksplas	O.C.G. (in ha a)			
	Aantal bedrijven	bewerkt in de gemeente	bewerkt buiten de gemeente	volgens de ligging van de bedrijfzetel
<i>Bedrijven met hun bedrijfzetel in de beschouwde gemeente</i>	199	2066 26	416 64	2482 90
<i>waarvan :</i>				
- bedrijven met hun totale O.C.G. in de gemeente	122	1002 05		1002 05
- bedrijven met hun O.C.G. gedeeltelijk in andere gemeente(n)	59	1064 21	416 64	1480 85
- bedrijven met hun O.C.G. volledig in andere gemeente(n)	0		0 00	0 00
- bedrijven zonder O.C.G.	18			
<i>Bedrijf met hun bedrijfzetel buiten de beschouwde gemeente en met hun O.C.G. gedeeltelijk of volledig in de beschouwde gemeente</i>	63	371 21		
Bedrijven die landbouwgronden bewerken in de beschouwde gemeente	244	2437 47		
<i>Totale kadastrale oppervlakte van de gemeente : 4455 97 ha a</i>				
<i>Werkelijk bewerkte O.C.G. in de gemeente ten opzichte van de totale kadastrale oppervlakte : 54,7 %</i>				

Mesen	O.C.G. (in ha a)			
	Aantal bedrijven	bewerkt in de gemeente	bewerkt buiten de gemeente	volgens de ligging van de bedrijfzetel
<i>Bedrijven met hun bedrijfzetel in de beschouwde gemeente</i>	15	210 30	155 33	365 63
<i>waarvan :</i>				
- bedrijven met hun totale O.C.G. in de gemeente	5	41 65		41 65
- bedrijven met hun O.C.G. gedeeltelijk in andere gemeente(n)	9	168 65	105 33	273 98
- bedrijven met hun O.C.G. volledig in andere gemeente(n)	1		50 00	50 00
- bedrijven zonder O.C.G.	0			
<i>Bedrijf met hun bedrijfzetel buiten de beschouwde gemeente en met hun O.C.G. gedeeltelijk of volledig in de beschouwde gemeente</i>	22	117 09		
Bedrijven die landbouwgronden bewerken in de beschouwde gemeente	36	327 39		
<i>Totale kadastrale oppervlakte van de gemeente : 357 83 ha a</i>				
<i>Werkelijk bewerkte O.C.G. in de gemeente ten opzichte van de totale kadastrale oppervlakte : 91,5 %</i>				

Messancy	O.C.G. (in ha a)			
	Aantal bedrijven	bewerkt in de gemeente	bewerkt buiten de gemeente	volgens de ligging van de bedrijfzetel
<i>Bedrijven met hun bedrijfzetel in de beschouwde gemeente</i>	65	2071 57	310 59	2382 16
<i>waarvan :</i>				
- bedrijven met hun totale O.C.G. in de gemeente	36	922 67		922 67
- bedrijven met hun O.C.G. gedeeltelijk in andere gemeente(n)	28	1148 90	310 59	1459 49
- bedrijven met hun O.C.G. volledig in andere gemeente(n)	0		0 00	0 00
- bedrijven zonder O.C.G.	1			
<i>Bedrijf met hun bedrijfzetel buiten de beschouwde gemeente en met hun O.C.G. gedeeltelijk of volledig in de beschouwde gemeente</i>	23	304 55		
Bedrijven die landbouwgronden bewerken in de beschouwde gemeente	87	2376 12		
<i>Totale kadastrale oppervlakte van de gemeente : 5243 38 ha a</i>				
<i>Werkelijk bewerkte O.C.G. in de gemeente ten opzichte van de totale kadastrale oppervlakte : 45,3 %</i>				

Mettet	O.C.G. (in ha a)			
	Aantal bedrijven	bewerkt in de gemeente	bewerkt buiten de gemeente	volgens de ligging van de bedrijfzetel
<i>Bedrijven met hun bedrijfzetel in de beschouwde gemeente</i>	205	6467 25	1424 36	7891 61
<i>waarvan :</i>				
- bedrijven met hun totale O.C.G. in de gemeente	146	3406 90		3406 90
- bedrijven met hun O.C.G. gedeeltelijk in andere gemeente(n)	53	3060 35	1140 13	4200 48
- bedrijven met hun O.C.G. volledig in andere gemeente(n)	5		284 23	284 23
- bedrijven zonder O.C.G.	1			
<i>Bedrijf met hun bedrijfzetel buiten de beschouwde gemeente en met hun O.C.G. gedeeltelijk of volledig in de beschouwde gemeente</i>	67	1064 64		
Bedrijven die landbouwgronden bewerken in de beschouwde gemeente	266	7531 89		
<i>Totale kadastrale oppervlakte van de gemeente : 11678 26 ha a</i>				
<i>Werkelijk bewerkte O.C.G. in de gemeente ten opzichte van de totale kadastrale oppervlakte : 64,5 %</i>				

Meulebeke	O.C.G. (in ha a)			
	Aantal bedrijven	bewerkt in de gemeente	bewerkt buiten de gemeente	volgens de ligging van de bedrijfzetel
<i>Bedrijven met hun bedrijfzetel in de beschouwde gemeente</i>	287	1962 13	353 70	2315 83
<i>waarvan :</i>				
- bedrijven met hun totale O.C.G. in de gemeente	205	1270 46		1270 46
- bedrijven met hun O.C.G. gedeeltelijk in andere gemeente(n)	73	691 67	353 70	1045 37
- bedrijven met hun O.C.G. volledig in andere gemeente(n)	0		0 00	0 00
- bedrijven zonder O.C.G.	9			
<i>Bedrijf met hun bedrijfzetel buiten de beschouwde gemeente en met hun O.C.G. gedeeltelijk of volledig in de beschouwde gemeente</i>	65	211 11		
Bedrijven die landbouwgronden bewerken in de beschouwde gemeente	343	2173 24		
<i>Totale kadastrale oppervlakte van de gemeente : 2934 81 ha a</i>				
<i>Werkelijk bewerkte O.C.G. in de gemeente ten opzichte van de totale kadastrale oppervlakte : 74,1 %</i>				

Middelkerke	O.C.G. (in ha a)			
	Aantal bedrijven	bewerkt in de gemeente	bewerkt buiten de gemeente	volgens de ligging van de bedrijfzetel
<i>Bedrijven met hun bedrijfzetel in de beschouwde gemeente</i>	248	4522 40	638 11	5160 51
<i>waarvan :</i>				
- bedrijven met hun totale O.C.G. in de gemeente	176	3053 73		3053 73
- bedrijven met hun O.C.G. gedeeltelijk in andere gemeente(n)	69	1468 67	638 11	2106 78
- bedrijven met hun O.C.G. volledig in andere gemeente(n)	0		0 00	0 00
- bedrijven zonder O.C.G.	3			
<i>Bedrijf met hun bedrijfzetel buiten de beschouwde gemeente en met hun O.C.G. gedeeltelijk of volledig in de beschouwde gemeente</i>	150	924 82		
Bedrijven die landbouwgronden bewerken in de beschouwde gemeente	395	5447 22		
<i>Totale kadastrale oppervlakte van de gemeente : 7565 34 ha a</i>				
<i>Werkelijk bewerkte O.C.G. in de gemeente ten opzichte van de totale kadastrale oppervlakte : 72,0 %</i>				

Modave	O.C.G. (in ha a)			
	Aantal bedrijven	bewerkt in de gemeente	bewerkt buiten de gemeente	volgens de ligging van de bedrijfzetel
<i>Bedrijven met hun bedrijfzetel in de beschouwde gemeente</i>	39	1333 29	275 05	1608 34
<i>waarvan :</i>				
- bedrijven met hun totale O.C.G. in de gemeente	26	838 09		838 09
- bedrijven met hun O.C.G. gedeeltelijk in andere gemeente(n)	13	495 20	275 05	770 25
- bedrijven met hun O.C.G. volledig in andere gemeente(n)	0		0 00	0 00
- bedrijven zonder O.C.G.	0			
<i>Bedrijf met hun bedrijfzetel buiten de beschouwde gemeente en met hun O.C.G. gedeeltelijk of volledig in de beschouwde gemeente</i>	31	518 85		
Bedrijven die landbouwgronden bewerken in de beschouwde gemeente	70	1852 14		
<i>Totale kadastrale oppervlakte van de gemeente : 4032 19 ha a</i>				
<i>Werkelijk bewerkte O.C.G. in de gemeente ten opzichte van de totale kadastrale oppervlakte : 45,9 %</i>				

Moerbeke	O.C.G. (in ha a)			
	Aantal bedrijven	bewerkt in de gemeente	bewerkt buiten de gemeente	volgens de ligging van de bedrijfzetel
<i>Bedrijven met hun bedrijfzetel in de beschouwde gemeente</i>	101	1742 96	272 43	2015 39
<i>waarvan :</i>				
- bedrijven met hun totale O.C.G. in de gemeente	59	718 90		718 90
- bedrijven met hun O.C.G. gedeeltelijk in andere gemeente(n)	41	1024 06	272 43	1296 49
- bedrijven met hun O.C.G. volledig in andere gemeente(n)	0		0 00	0 00
- bedrijven zonder O.C.G.	1			
<i>Bedrijf met hun bedrijfzetel buiten de beschouwde gemeente en met hun O.C.G. gedeeltelijk of volledig in de beschouwde gemeente</i>	43	193 35		
Bedrijven die landbouwgronden bewerken in de beschouwde gemeente	143	1936 31		
<i>Totale kadastrale oppervlakte van de gemeente : 3780 02 ha a</i>				
<i>Werkelijk bewerkte O.C.G. in de gemeente ten opzichte van de totale kadastrale oppervlakte : 51,2 %</i>				

Moeskroen	O.C.G. (in ha a)			
	Aantal bedrijven	bewerkt in de gemeente	bewerkt buiten de gemeente	volgens de ligging van de bedrijfzetel
<i>Bedrijven met hun bedrijfzetel in de beschouwde gemeente</i>	116	1724 70	380 98	2105 68
<i>waarvan :</i>				
- bedrijven met hun totale O.C.G. in de gemeente	65	870 20		870 20
- bedrijven met hun O.C.G. gedeeltelijk in andere gemeente(n)	45	854 50	379 98	1234 48
- bedrijven met hun O.C.G. volledig in andere gemeente(n)	1		1 00	1 00
- bedrijven zonder O.C.G.	5			
<i>Bedrijf met hun bedrijfzetel buiten de beschouwde gemeente en met hun O.C.G. gedeeltelijk of volledig in de beschouwde gemeente</i>	32	207 11		
Bedrijven die landbouwgronden bewerken in de beschouwde gemeente	142	1931 81		
<i>Totale kadastrale oppervlakte van de gemeente : 4007 92 ha a</i>				
<i>Werkelijk bewerkte O.C.G. in de gemeente ten opzichte van de totale kadastrale oppervlakte : 48,2 %</i>				

Mol	O.C.G. (in ha a)			
	Aantal bedrijven	bewerkt in de gemeente	bewerkt buiten de gemeente	volgens de ligging van de bedrijfzetel
<i>Bedrijven met hun bedrijfzetel in de beschouwde gemeente</i>	80	1295 28	272 41	1567 69
<i>waarvan :</i>				
- bedrijven met hun totale O.C.G. in de gemeente	58	756 42		756 42
- bedrijven met hun O.C.G. gedeeltelijk in andere gemeente(n)	16	538 86	272 41	811 27
- bedrijven met hun O.C.G. volledig in andere gemeente(n)	0		0 00	0 00
- bedrijven zonder O.C.G.	6			
<i>Bedrijf met hun bedrijfzetel buiten de beschouwde gemeente en met hun O.C.G. gedeeltelijk of volledig in de beschouwde gemeente</i>	24	153 55		
Bedrijven die landbouwgronden bewerken in de beschouwde gemeente	98	1448 83		
<i>Totale kadastrale oppervlakte van de gemeente : 11425 61 ha a</i>				
<i>Werkelijk bewerkte O.C.G. in de gemeente ten opzichte van de totale kadastrale oppervlakte : 12,7 %</i>				

Momignies

O.C.G. (in ha a)

	Aantal bedrijven	bewerkt in de gemeente	bewerkt buiten de gemeente	volgens de ligging van de bedrijfzetel
<i>Bedrijven met hun bedrijfzetel in de beschouwde gemeente</i>	199	4096 00	460 51	4556 51
<i>waarvan :</i>				
- bedrijven met hun totale O.C.G. in de gemeente	147	2669 47		2669 47
- bedrijven met hun O.C.G. gedeeltelijk in andere gemeente(n)	45	1426 53	454 69	1881 22
- bedrijven met hun O.C.G. volledig in andere gemeente(n)	1		5 82	5 82
- bedrijven zonder O.C.G.	6			
<i>Bedrijf met hun bedrijfzetel buiten de beschouwde gemeente en met hun O.C.G. gedeeltelijk of volledig in de beschouwde gemeente</i>	34	317 33		
Bedrijven die landbouwgronden bewerken in de beschouwde gemeente	226	4413 33		

Totale kadastrale oppervlakte van de gemeente : 8557 82 ha a

Werkelijk bewerkte O.C.G. in de gemeente ten opzichte van de totale kadastrale oppervlakte : 51,6 %

Mont-de-l'Enclus

O.C.G. (in ha a)

	Aantal bedrijven	bewerkt in de gemeente	bewerkt buiten de gemeente	volgens de ligging van de bedrijfzetel
<i>Bedrijven met hun bedrijfzetel in de beschouwde gemeente</i>	68	1442 82	298 27	1741 09
<i>waarvan :</i>				
- bedrijven met hun totale O.C.G. in de gemeente	38	798 52		798 52
- bedrijven met hun O.C.G. gedeeltelijk in andere gemeente(n)	30	644 30	298 27	942 57
- bedrijven met hun O.C.G. volledig in andere gemeente(n)	0		0 00	0 00
- bedrijven zonder O.C.G.	0			
<i>Bedrijf met hun bedrijfzetel buiten de beschouwde gemeente en met hun O.C.G. gedeeltelijk of volledig in de beschouwde gemeente</i>	75	503 94		
Bedrijven die landbouwgronden bewerken in de beschouwde gemeente	143	1946 76		

Totale kadastrale oppervlakte van de gemeente : 2692 99 ha a

Werkelijk bewerkte O.C.G. in de gemeente ten opzichte van de totale kadastrale oppervlakte : 72,3 %

Montigny-le-Tilleul	O.C.G. (in ha a)			
	Aantal bedrijven	bewerkt in de gemeente	bewerkt buiten de gemeente	volgens de ligging van de bedrijfzetel
<i>Bedrijven met hun bedrijfzetel in de beschouwde gemeente</i>	18	375 17	0 00	375 17
<i>waarvan :</i>				
- bedrijven met hun totale O.C.G. in de gemeente	17	375 17		375 17
- bedrijven met hun O.C.G. gedeeltelijk in andere gemeente(n)	0	0 00	0 00	0 00
- bedrijven met hun O.C.G. volledig in andere gemeente(n)	0		0 00	0 00
- bedrijven zonder O.C.G.	1			
<i>Bedrijf met hun bedrijfzetel buiten de beschouwde gemeente en met hun O.C.G. gedeeltelijk of volledig in de beschouwde gemeente</i>	15	118 09		
Bedrijven die landbouwgronden bewerken in de beschouwde gemeente	32	493 26		
<i>Totale kadastrale oppervlakte van de gemeente : 1509 54 ha a</i>				
<i>Werkelijk bewerkte O.C.G. in de gemeente ten opzichte van de totale kadastrale oppervlakte : 32,7 %</i>				

Mont-Saint-Guibert	O.C.G. (in ha a)			
	Aantal bedrijven	bewerkt in de gemeente	bewerkt buiten de gemeente	volgens de ligging van de bedrijfzetel
<i>Bedrijven met hun bedrijfzetel in de beschouwde gemeente</i>	21	807 52	204 77	1012 29
<i>waarvan :</i>				
- bedrijven met hun totale O.C.G. in de gemeente	11	293 77		293 77
- bedrijven met hun O.C.G. gedeeltelijk in andere gemeente(n)	9	513 75	181 27	695 02
- bedrijven met hun O.C.G. volledig in andere gemeente(n)	1		23 50	23 50
- bedrijven zonder O.C.G.	0			
<i>Bedrijf met hun bedrijfzetel buiten de beschouwde gemeente en met hun O.C.G. gedeeltelijk of volledig in de beschouwde gemeente</i>	23	289 59		
Bedrijven die landbouwgronden bewerken in de beschouwde gemeente	43	1097 11		
<i>Totale kadastrale oppervlakte van de gemeente : 1863 08 ha a</i>				
<i>Werkelijk bewerkte O.C.G. in de gemeente ten opzichte van de totale kadastrale oppervlakte : 58,9 %</i>				

Moorslede	O.C.G. (in ha a)			
	Aantal bedrijven	bewerkt in de gemeente	bewerkt buiten de gemeente	volgens de ligging van de bedrijfzetel
<i>Bedrijven met hun bedrijfzetel in de beschouwde gemeente</i>	233	2479 57	105 48	2585 05
<i>waarvan :</i>				
- bedrijven met hun totale O.C.G. in de gemeente	204	2144 36		2144 36
- bedrijven met hun O.C.G. gedeeltelijk in andere gemeente(n)	23	335 21	105 48	440 69
- bedrijven met hun O.C.G. volledig in andere gemeente(n)	0		0 00	0 00
- bedrijven zonder O.C.G.	6			
<i>Bedrijf met hun bedrijfzetel buiten de beschouwde gemeente en met hun O.C.G. gedeeltelijk of volledig in de beschouwde gemeente</i>	79	383 02		
Bedrijven die landbouwgronden bewerken in de beschouwde gemeente	306	2862 59		
<i>Totale kadastrale oppervlakte van de gemeente : 3534 11 ha a</i>				
<i>Werkelijk bewerkte O.C.G. in de gemeente ten opzichte van de totale kadastrale oppervlakte : 81,0 %</i>				

Morlanwelz	O.C.G. (in ha a)			
	Aantal bedrijven	bewerkt in de gemeente	bewerkt buiten de gemeente	volgens de ligging van de bedrijfzetel
<i>Bedrijven met hun bedrijfzetel in de beschouwde gemeente</i>	26	454 85	188 47	643 32
<i>waarvan :</i>				
- bedrijven met hun totale O.C.G. in de gemeente	13	172 71		172 71
- bedrijven met hun O.C.G. gedeeltelijk in andere gemeente(n)	12	282 14	166 82	448 96
- bedrijven met hun O.C.G. volledig in andere gemeente(n)	1		21 65	21 65
- bedrijven zonder O.C.G.	0			
<i>Bedrijf met hun bedrijfzetel buiten de beschouwde gemeente en met hun O.C.G. gedeeltelijk of volledig in de beschouwde gemeente</i>	22	188 23		
Bedrijven die landbouwgronden bewerken in de beschouwde gemeente	47	643 08		
<i>Totale kadastrale oppervlakte van de gemeente : 2022 33 ha a</i>				
<i>Werkelijk bewerkte O.C.G. in de gemeente ten opzichte van de totale kadastrale oppervlakte : 31,8 %</i>				

Mortsel	O.C.G. (in ha a)			
	Aantal bedrijven	bewerkt in de gemeente	bewerkt buiten de gemeente	volgens de ligging van de bedrijfzetel
<i>Bedrijven met hun bedrijfzetel in de beschouwde gemeente</i>	3	70 00	36 45	106 45
<i>waarvan :</i>				
- bedrijven met hun totale O.C.G. in de gemeente	2	40 00		40 00
- bedrijven met hun O.C.G. gedeeltelijk in andere gemeente(n)	1	30 00	36 45	66 45
- bedrijven met hun O.C.G. volledig in andere gemeente(n)	0		0 00	0 00
- bedrijven zonder O.C.G.	0			
<i>Bedrijf met hun bedrijfzetel buiten de beschouwde gemeente en met hun O.C.G. gedeeltelijk of volledig in de beschouwde gemeente</i>	6	17 60		
Bedrijven die landbouwgronden bewerken in de beschouwde gemeente	9	87 60		
<i>Totale kadastrale oppervlakte van de gemeente : 778 42 ha a</i>				
<i>Werkelijk bewerkte O.C.G. in de gemeente ten opzichte van de totale kadastrale oppervlakte : 11,3 %</i>				

Musson	O.C.G. (in ha a)			
	Aantal bedrijven	bewerkt in de gemeente	bewerkt buiten de gemeente	volgens de ligging van de bedrijfzetel
<i>Bedrijven met hun bedrijfzetel in de beschouwde gemeente</i>	37	955 41	87 10	1042 51
<i>waarvan :</i>				
- bedrijven met hun totale O.C.G. in de gemeente	26	726 04		726 04
- bedrijven met hun O.C.G. gedeeltelijk in andere gemeente(n)	10	229 37	78 80	308 17
- bedrijven met hun O.C.G. volledig in andere gemeente(n)	1		8 30	8 30
- bedrijven zonder O.C.G.	0			
<i>Bedrijf met hun bedrijfzetel buiten de beschouwde gemeente en met hun O.C.G. gedeeltelijk of volledig in de beschouwde gemeente</i>	45	389 75		
Bedrijven die landbouwgronden bewerken in de beschouwde gemeente	81	1345 16		
<i>Totale kadastrale oppervlakte van de gemeente : 3481 08 ha a</i>				
<i>Werkelijk bewerkte O.C.G. in de gemeente ten opzichte van de totale kadastrale oppervlakte : 38,6 %</i>				

Namen	O.C.G. (in ha a)			
	Aantal bedrijven	bewerkt in de gemeente	bewerkt buiten de gemeente	volgens de ligging van de bedrijfzetel
<i>Bedrijven met hun bedrijfzetel in de beschouwde gemeente</i>	164	4679 31	907 02	5586 33
<i>waarvan :</i>				
- bedrijven met hun totale O.C.G. in de gemeente	103	2129 91		2129 91
- bedrijven met hun O.C.G. gedeeltelijk in andere gemeente(n)	56	2549 40	895 78	3445 18
- bedrijven met hun O.C.G. volledig in andere gemeente(n)	2		11 24	11 24
- bedrijven zonder O.C.G.	3			
<i>Bedrijf met hun bedrijfzetel buiten de beschouwde gemeente en met hun O.C.G. gedeeltelijk of volledig in de beschouwde gemeente</i>	75	1100 22		
Bedrijven die landbouwgronden bewerken in de beschouwde gemeente	234	5779 53		
<i>Totale kadastrale oppervlakte van de gemeente : 17569 25 ha a</i>				
<i>Werkelijk bewerkte O.C.G. in de gemeente ten opzichte van de totale kadastrale oppervlakte : 32,9 %</i>				

Nandrin	O.C.G. (in ha a)			
	Aantal bedrijven	bewerkt in de gemeente	bewerkt buiten de gemeente	volgens de ligging van de bedrijfzetel
<i>Bedrijven met hun bedrijfzetel in de beschouwde gemeente</i>	50	1633 61	202 18	1835 79
<i>waarvan :</i>				
- bedrijven met hun totale O.C.G. in de gemeente	32	1064 80		1064 80
- bedrijven met hun O.C.G. gedeeltelijk in andere gemeente(n)	17	568 81	195 18	763 99
- bedrijven met hun O.C.G. volledig in andere gemeente(n)	1		7 00	7 00
- bedrijven zonder O.C.G.	0			
<i>Bedrijf met hun bedrijfzetel buiten de beschouwde gemeente en met hun O.C.G. gedeeltelijk of volledig in de beschouwde gemeente</i>	30	399 03		
Bedrijven die landbouwgronden bewerken in de beschouwde gemeente	79	2032 64		
<i>Totale kadastrale oppervlakte van de gemeente : 3589 57 ha a</i>				
<i>Werkelijk bewerkte O.C.G. in de gemeente ten opzichte van de totale kadastrale oppervlakte : 56,6 %</i>				

Nassogne	O.C.G. (in ha a)			
	Aantal bedrijven	bewerkt in de gemeente	bewerkt buiten de gemeente	volgens de ligging van de bedrijfzetel
<i>Bedrijven met hun bedrijfzetel in de beschouwde gemeente</i>	104	2905 62	265 10	3170 72
<i>waarvan :</i>				
- bedrijven met hun totale O.C.G. in de gemeente	78	2227 25		2227 25
- bedrijven met hun O.C.G. gedeeltelijk in andere gemeente(n)	25	678 37	265 10	943 47
- bedrijven met hun O.C.G. volledig in andere gemeente(n)	0		0 00	0 00
- bedrijven zonder O.C.G.	1			
<i>Bedrijf met hun bedrijfzetel buiten de beschouwde gemeente en met hun O.C.G. gedeeltelijk of volledig in de beschouwde gemeente</i>	18	186 27		
Bedrijven die landbouwgronden bewerken in de beschouwde gemeente	121	3091 89		
<i>Totale kadastrale oppervlakte van de gemeente : 11196 01 ha a</i>				
<i>Werkelijk bewerkte O.C.G. in de gemeente ten opzichte van de totale kadastrale oppervlakte : 27,6 %</i>				

Nazareth	O.C.G. (in ha a)			
	Aantal bedrijven	bewerkt in de gemeente	bewerkt buiten de gemeente	volgens de ligging van de bedrijfzetel
<i>Bedrijven met hun bedrijfzetel in de beschouwde gemeente</i>	155	1588 99	305 46	1894 45
<i>waarvan :</i>				
- bedrijven met hun totale O.C.G. in de gemeente	90	643 48		643 48
- bedrijven met hun O.C.G. gedeeltelijk in andere gemeente(n)	56	945 51	275 46	1220 97
- bedrijven met hun O.C.G. volledig in andere gemeente(n)	1		30 00	30 00
- bedrijven zonder O.C.G.	8			
<i>Bedrijf met hun bedrijfzetel buiten de beschouwde gemeente en met hun O.C.G. gedeeltelijk of volledig in de beschouwde gemeente</i>	48	228 15		
Bedrijven die landbouwgronden bewerken in de beschouwde gemeente	194	1817 14		
<i>Totale kadastrale oppervlakte van de gemeente : 3519 26 ha a</i>				
<i>Werkelijk bewerkte O.C.G. in de gemeente ten opzichte van de totale kadastrale oppervlakte : 51,6 %</i>				

Neerpelt	O.C.G. (in ha a)			
	Aantal bedrijven	bewerkt in de gemeente	bewerkt buiten de gemeente	volgens de ligging van de bedrijfzetel
<i>Bedrijven met hun bedrijfzetel in de beschouwde gemeente</i>	112	1086 75	247 65	1334 40
<i>waarvan :</i>				
- bedrijven met hun totale O.C.G. in de gemeente	64	476 23		476 23
- bedrijven met hun O.C.G. gedeeltelijk in andere gemeente(n)	29	610 52	237 65	848 17
- bedrijven met hun O.C.G. volledig in andere gemeente(n)	2		10 00	10 00
- bedrijven zonder O.C.G.	17			
<i>Bedrijf met hun bedrijfzetel buiten de beschouwde gemeente en met hun O.C.G. gedeeltelijk of volledig in de beschouwde gemeente</i>	42	202 49		
Bedrijven die landbouwgronden bewerken in de beschouwde gemeente	135	1289 24		
<i>Totale kadastrale oppervlakte van de gemeente : 4277 77 ha a</i>				
<i>Werkelijk bewerkte O.C.G. in de gemeente ten opzichte van de totale kadastrale oppervlakte : 30,1 %</i>				

Neufchâteau	O.C.G. (in ha a)			
	Aantal bedrijven	bewerkt in de gemeente	bewerkt buiten de gemeente	volgens de ligging van de bedrijfzetel
<i>Bedrijven met hun bedrijfzetel in de beschouwde gemeente</i>	189	4753 88	422 69	5176 57
<i>waarvan :</i>				
- bedrijven met hun totale O.C.G. in de gemeente	150	3483 45		3483 45
- bedrijven met hun O.C.G. gedeeltelijk in andere gemeente(n)	38	1270 43	390 19	1660 62
- bedrijven met hun O.C.G. volledig in andere gemeente(n)	1		32 50	32 50
- bedrijven zonder O.C.G.	0			
<i>Bedrijf met hun bedrijfzetel buiten de beschouwde gemeente en met hun O.C.G. gedeeltelijk of volledig in de beschouwde gemeente</i>	49	453 28		
Bedrijven die landbouwgronden bewerken in de beschouwde gemeente	237	5207 16		
<i>Totale kadastrale oppervlakte van de gemeente : 11379 45 ha a</i>				
<i>Werkelijk bewerkte O.C.G. in de gemeente ten opzichte van de totale kadastrale oppervlakte : 45,8 %</i>				

Neupré	O.C.G. (in ha a)			
	Aantal bedrijven	bewerkt in de gemeente	bewerkt buiten de gemeente	volgens de ligging van de bedrijfzetel
<i>Bedrijven met hun bedrijfzetel in de beschouwde gemeente</i>	32	776 80	131 03	907 83
<i>waarvan :</i>				
- bedrijven met hun totale O.C.G. in de gemeente	26	605 42		605 42
- bedrijven met hun O.C.G. gedeeltelijk in andere gemeente(n)	6	171 38	131 03	302 41
- bedrijven met hun O.C.G. volledig in andere gemeente(n)	0		0 00	0 00
- bedrijven zonder O.C.G.	0			
<i>Bedrijf met hun bedrijfzetel buiten de beschouwde gemeente en met hun O.C.G. gedeeltelijk of volledig in de beschouwde gemeente</i>	16	174 61		
Bedrijven die landbouwgronden bewerken in de beschouwde gemeente	48	951 41		
<i>Totale kadastrale oppervlakte van de gemeente : 3169 08 ha a</i>				
<i>Werkelijk bewerkte O.C.G. in de gemeente ten opzichte van de totale kadastrale oppervlakte : 30,0 %</i>				

Nevele	O.C.G. (in ha a)			
	Aantal bedrijven	bewerkt in de gemeente	bewerkt buiten de gemeente	volgens de ligging van de bedrijfzetel
<i>Bedrijven met hun bedrijfzetel in de beschouwde gemeente</i>	336	2879 54	318 88	3198 42
<i>waarvan :</i>				
- bedrijven met hun totale O.C.G. in de gemeente	242	1786 19		1786 19
- bedrijven met hun O.C.G. gedeeltelijk in andere gemeente(n)	82	1093 35	312 27	1405 62
- bedrijven met hun O.C.G. volledig in andere gemeente(n)	2		6 61	6 61
- bedrijven zonder O.C.G.	10			
<i>Bedrijf met hun bedrijfzetel buiten de beschouwde gemeente en met hun O.C.G. gedeeltelijk of volledig in de beschouwde gemeente</i>	80	369 43		
Bedrijven die landbouwgronden bewerken in de beschouwde gemeente	404	3248 97		
<i>Totale kadastrale oppervlakte van de gemeente : 5189 47 ha a</i>				
<i>Werkelijk bewerkte O.C.G. in de gemeente ten opzichte van de totale kadastrale oppervlakte : 62,6 %</i>				

Niel	O.C.G. (in ha a)			
	Aantal bedrijven	bewerkt in de gemeente	bewerkt buiten de gemeente	volgens de ligging van de bedrijfzetel
<i>Bedrijven met hun bedrijfzetel in de beschouwde gemeente</i>	2	27 90	3 86	31 76
<i>waarvan :</i>				
- bedrijven met hun totale O.C.G. in de gemeente	1	3 00		3 00
- bedrijven met hun O.C.G. gedeeltelijk in andere gemeente(n)	1	24 90	3 86	28 76
- bedrijven met hun O.C.G. volledig in andere gemeente(n)	0		0 00	0 00
- bedrijven zonder O.C.G.	0			
<i>Bedrijf met hun bedrijfzetel buiten de beschouwde gemeente en met hun O.C.G. gedeeltelijk of volledig in de beschouwde gemeente</i>	6	8 30		
Bedrijven die landbouwgronden bewerken in de beschouwde gemeente	8	36 20		
<i>Totale kadastrale oppervlakte van de gemeente : 527 08 ha a</i>				
<i>Werkelijk bewerkte O.C.G. in de gemeente ten opzichte van de totale kadastrale oppervlakte : 6,9 %</i>				

Nieuwerkerken	O.C.G. (in ha a)			
	Aantal bedrijven	bewerkt in de gemeente	bewerkt buiten de gemeente	volgens de ligging van de bedrijfzetel
<i>Bedrijven met hun bedrijfzetel in de beschouwde gemeente</i>	141	1014 65	490 84	1505 49
<i>waarvan :</i>				
- bedrijven met hun totale O.C.G. in de gemeente	77	392 40		392 40
- bedrijven met hun O.C.G. gedeeltelijk in andere gemeente(n)	52	622 25	416 57	1038 82
- bedrijven met hun O.C.G. volledig in andere gemeente(n)	10		74 27	74 27
- bedrijven zonder O.C.G.	2			
<i>Bedrijf met hun bedrijfzetel buiten de beschouwde gemeente en met hun O.C.G. gedeeltelijk of volledig in de beschouwde gemeente</i>	58	221 07		
Bedrijven die landbouwgronden bewerken in de beschouwde gemeente	187	1235 72		
<i>Totale kadastrale oppervlakte van de gemeente : 2246 11 ha a</i>				
<i>Werkelijk bewerkte O.C.G. in de gemeente ten opzichte van de totale kadastrale oppervlakte : 55,0 %</i>				

Nieuwpoort	O.C.G. (in ha a)			
	Aantal bedrijven	bewerkt in de gemeente	bewerkt buiten de gemeente	volgens de ligging van de bedrijfzetel
<i>Bedrijven met hun bedrijfzetel in de beschouwde gemeente</i>	80	1721 46	414 41	2135 87
<i>waarvan :</i>				
- bedrijven met hun totale O.C.G. in de gemeente	37	1030 30		1030 30
- bedrijven met hun O.C.G. gedeeltelijk in andere gemeente(n)	39	691 16	381 60	1072 76
- bedrijven met hun O.C.G. volledig in andere gemeente(n)	3		32 81	32 81
- bedrijven zonder O.C.G.	1			
<i>Bedrijf met hun bedrijfzetel buiten de beschouwde gemeente en met hun O.C.G. gedeeltelijk of volledig in de beschouwde gemeente</i>	35	187 01		
Bedrijven die landbouwgronden bewerken in de beschouwde gemeente	111	1908 47		
<i>Totale kadastrale oppervlakte van de gemeente : 3100 44 ha a</i>				
<i>Werkelijk bewerkte O.C.G. in de gemeente ten opzichte van de totale kadastrale oppervlakte : 61,6 %</i>				

Nijen	O.C.G. (in ha a)			
	Aantal bedrijven	bewerkt in de gemeente	bewerkt buiten de gemeente	volgens de ligging van de bedrijfzetel
<i>Bedrijven met hun bedrijfzetel in de beschouwde gemeente</i>	65	918 44	146 57	1065 01
<i>waarvan :</i>				
- bedrijven met hun totale O.C.G. in de gemeente	48	649 90		649 90
- bedrijven met hun O.C.G. gedeeltelijk in andere gemeente(n)	10	268 54	146 57	415 11
- bedrijven met hun O.C.G. volledig in andere gemeente(n)	0		0 00	0 00
- bedrijven zonder O.C.G.	7			
<i>Bedrijf met hun bedrijfzetel buiten de beschouwde gemeente en met hun O.C.G. gedeeltelijk of volledig in de beschouwde gemeente</i>	27	139 70		
Bedrijven die landbouwgronden bewerken in de beschouwde gemeente	85	1058 14		
<i>Totale kadastrale oppervlakte van de gemeente : 3909 13 ha a</i>				
<i>Werkelijk bewerkte O.C.G. in de gemeente ten opzichte van de totale kadastrale oppervlakte : 27,1 %</i>				

Nijvel	O.C.G. (in ha a)			
	Aantal bedrijven	bewerkt in de gemeente	bewerkt buiten de gemeente	volgens de ligging van de bedrijfzetel
<i>Bedrijven met hun bedrijfzetel in de beschouwde gemeente</i>	124	3246 26	725 02	3971 28
<i>waarvan :</i>				
- bedrijven met hun totale O.C.G. in de gemeente	73	1503 60		1503 60
- bedrijven met hun O.C.G. gedeeltelijk in andere gemeente(n)	47	1742 66	725 02	2467 68
- bedrijven met hun O.C.G. volledig in andere gemeente(n)	0		0 00	0 00
- bedrijven zonder O.C.G.	4			
<i>Bedrijf met hun bedrijfzetel buiten de beschouwde gemeente en met hun O.C.G. gedeeltelijk of volledig in de beschouwde gemeente</i>	67	699 95		
Bedrijven die landbouwgronden bewerken in de beschouwde gemeente	187	3946 21		
<i>Totale kadastrale oppervlakte van de gemeente : 6060 19 ha a</i>				
<i>Werkelijk bewerkte O.C.G. in de gemeente ten opzichte van de totale kadastrale oppervlakte : 65,1 %</i>				

Ninove	O.C.G. (in ha a)			
	Aantal bedrijven	bewerkt in de gemeente	bewerkt buiten de gemeente	volgens de ligging van de bedrijfzetel
<i>Bedrijven met hun bedrijfzetel in de beschouwde gemeente</i>	248	3155 65	191 27	3346 92
<i>waarvan :</i>				
- bedrijven met hun totale O.C.G. in de gemeente	215	2709 21		2709 21
- bedrijven met hun O.C.G. gedeeltelijk in andere gemeente(n)	32	446 44	191 27	637 71
- bedrijven met hun O.C.G. volledig in andere gemeente(n)	0		0 00	0 00
- bedrijven zonder O.C.G.	1			
<i>Bedrijf met hun bedrijfzetel buiten de beschouwde gemeente en met hun O.C.G. gedeeltelijk of volledig in de beschouwde gemeente</i>	76	365 38		
Bedrijven die landbouwgronden bewerken in de beschouwde gemeente	323	3521 03		
<i>Totale kadastrale oppervlakte van de gemeente : 7257 41 ha a</i>				
<i>Werkelijk bewerkte O.C.G. in de gemeente ten opzichte van de totale kadastrale oppervlakte : 48,5 %</i>				

Oerle	O.C.G. (in ha a)			
	Aantal bedrijven	bewerkt in de gemeente	bewerkt buiten de gemeente	volgens de ligging van de bedrijfzetel
<i>Bedrijven met hun bedrijfzetel in de beschouwde gemeente</i>	51	1115 76	324 28	1440 04
<i>waarvan :</i>				
- bedrijven met hun totale O.C.G. in de gemeente	25	545 37		545 37
- bedrijven met hun O.C.G. gedeeltelijk in andere gemeente(n)	24	570 39	311 55	881 94
- bedrijven met hun O.C.G. volledig in andere gemeente(n)	1		12 73	12 73
- bedrijven zonder O.C.G.	1			
<i>Bedrijf met hun bedrijfzetel buiten de beschouwde gemeente en met hun O.C.G. gedeeltelijk of volledig in de beschouwde gemeente</i>	44	418 93		
Bedrijven die landbouwgronden bewerken in de beschouwde gemeente	93	1534 69		
<i>Totale kadastrale oppervlakte van de gemeente : 1963 59 ha a</i>				
<i>Werkelijk bewerkte O.C.G. in de gemeente ten opzichte van de totale kadastrale oppervlakte : 78,2 %</i>				

Ohey	O.C.G. (in ha a)			
	Aantal bedrijven	bewerkt in de gemeente	bewerkt buiten de gemeente	volgens de ligging van de bedrijfzetel
<i>Bedrijven met hun bedrijfzetel in de beschouwde gemeente</i>	113	3386 96	511 93	3898 89
<i>waarvan :</i>				
- bedrijven met hun totale O.C.G. in de gemeente	71	1700 84		1700 84
- bedrijven met hun O.C.G. gedeeltelijk in andere gemeente(n)	40	1686 12	454 03	2140 15
- bedrijven met hun O.C.G. volledig in andere gemeente(n)	2		57 90	57 90
- bedrijven zonder O.C.G.	0			
<i>Bedrijf met hun bedrijfzetel buiten de beschouwde gemeente en met hun O.C.G. gedeeltelijk of volledig in de beschouwde gemeente</i>	57	701 30		
Bedrijven die landbouwgronden bewerken in de beschouwde gemeente	168	4088 26		
<i>Totale kadastrale oppervlakte van de gemeente : 5662 19 ha a</i>				
<i>Werkelijk bewerkte O.C.G. in de gemeente ten opzichte van de totale kadastrale oppervlakte : 72,2 %</i>				

Olen	O.C.G. (in ha a)			
	Aantal bedrijven	bewerkt in de gemeente	bewerkt buiten de gemeente	volgens de ligging van de bedrijfzetel
<i>Bedrijven met hun bedrijfzetel in de beschouwde gemeente</i>	37	314 56	47 31	361 87
<i>waarvan :</i>				
- bedrijven met hun totale O.C.G. in de gemeente	26	208 37		208 37
- bedrijven met hun O.C.G. gedeeltelijk in andere gemeente(n)	8	106 19	47 31	153 50
- bedrijven met hun O.C.G. volledig in andere gemeente(n)	0		0 00	0 00
- bedrijven zonder O.C.G.	3			
<i>Bedrijf met hun bedrijfzetel buiten de beschouwde gemeente en met hun O.C.G. gedeeltelijk of volledig in de beschouwde gemeente</i>	34	131 75		
Bedrijven die landbouwgronden bewerken in de beschouwde gemeente	68	446 31		
<i>Totale kadastrale oppervlakte van de gemeente : 2317 47 ha a</i>				
<i>Werkelijk bewerkte O.C.G. in de gemeente ten opzichte van de totale kadastrale oppervlakte : 19,3 %</i>				

Olne	O.C.G. (in ha a)			
	Aantal bedrijven	bewerkt in de gemeente	bewerkt buiten de gemeente	volgens de ligging van de bedrijfzetel
<i>Bedrijven met hun bedrijfzetel in de beschouwde gemeente</i>	49	661 81	119 82	781 63
<i>waarvan :</i>				
- bedrijven met hun totale O.C.G. in de gemeente	34	370 68		370 68
- bedrijven met hun O.C.G. gedeeltelijk in andere gemeente(n)	14	291 13	103 12	394 25
- bedrijven met hun O.C.G. volledig in andere gemeente(n)	1		16 70	16 70
- bedrijven zonder O.C.G.	0			
<i>Bedrijf met hun bedrijfzetel buiten de beschouwde gemeente en met hun O.C.G. gedeeltelijk of volledig in de beschouwde gemeente</i>	19	137 85		
Bedrijven die landbouwgronden bewerken in de beschouwde gemeente	67	799 66		
<i>Totale kadastrale oppervlakte van de gemeente : 1598 56 ha a</i>				
<i>Werkelijk bewerkte O.C.G. in de gemeente ten opzichte van de totale kadastrale oppervlakte : 50,0 %</i>				

Onhaye	O.C.G. (in ha a)			
	Aantal bedrijven	bewerkt in de gemeente	bewerkt buiten de gemeente	volgens de ligging van de bedrijfzetel
<i>Bedrijven met hun bedrijfzetel in de beschouwde gemeente</i>	88	3705 53	578 30	4283 83
<i>waarvan :</i>				
- bedrijven met hun totale O.C.G. in de gemeente	48	1975 29		1975 29
- bedrijven met hun O.C.G. gedeeltelijk in andere gemeente(n)	37	1730 24	533 75	2263 99
- bedrijven met hun O.C.G. volledig in andere gemeente(n)	2		44 55	44 55
- bedrijven zonder O.C.G.	1			
<i>Bedrijf met hun bedrijfzetel buiten de beschouwde gemeente en met hun O.C.G. gedeeltelijk of volledig in de beschouwde gemeente</i>	25	341 41		
Bedrijven die landbouwgronden bewerken in de beschouwde gemeente	110	4046 94		
<i>Totale kadastrale oppervlakte van de gemeente : 6553 48 ha a</i>				
<i>Werkelijk bewerkte O.C.G. in de gemeente ten opzichte van de totale kadastrale oppervlakte : 61,8 %</i>				

Oostende	O.C.G. (in ha a)			
	Aantal bedrijven	bewerkt in de gemeente	bewerkt buiten de gemeente	volgens de ligging van de bedrijfzetel
<i>Bedrijven met hun bedrijfzetel in de beschouwde gemeente</i>	52	738 20	267 73	1005 93
<i>waarvan :</i>				
- bedrijven met hun totale O.C.G. in de gemeente	25	220 70		220 70
- bedrijven met hun O.C.G. gedeeltelijk in andere gemeente(n)	24	517 50	242 40	759 90
- bedrijven met hun O.C.G. volledig in andere gemeente(n)	2		25 33	25 33
- bedrijven zonder O.C.G.	1			
<i>Bedrijf met hun bedrijfzetel buiten de beschouwde gemeente en met hun O.C.G. gedeeltelijk of volledig in de beschouwde gemeente</i>	40	322 02		
Bedrijven die landbouwgronden bewerken in de beschouwde gemeente	89	1060 22		
<i>Totale kadastrale oppervlakte van de gemeente : 3772 39 ha a</i>				
<i>Werkelijk bewerkte O.C.G. in de gemeente ten opzichte van de totale kadastrale oppervlakte : 28,1 %</i>				

Oosterzele	O.C.G. (in ha a)			
	Aantal bedrijven	bewerkt in de gemeente	bewerkt buiten de gemeente	volgens de ligging van de bedrijfzetel
<i>Bedrijven met hun bedrijfzetel in de beschouwde gemeente</i>	217	2068 94	171 35	2240 29
<i>waarvan :</i>				
- bedrijven met hun totale O.C.G. in de gemeente	173	1529 98		1529 98
- bedrijven met hun O.C.G. gedeeltelijk in andere gemeente(n)	33	538 96	171 35	710 31
- bedrijven met hun O.C.G. volledig in andere gemeente(n)	0		0 00	0 00
- bedrijven zonder O.C.G.	11			
<i>Bedrijf met hun bedrijfzetel buiten de beschouwde gemeente en met hun O.C.G. gedeeltelijk of volledig in de beschouwde gemeente</i>	75	304 32		
Bedrijven die landbouwgronden bewerken in de beschouwde gemeente	281	2373 26		
<i>Totale kadastrale oppervlakte van de gemeente : 4311 69 ha a</i>				
<i>Werkelijk bewerkte O.C.G. in de gemeente ten opzichte van de totale kadastrale oppervlakte : 55,0 %</i>				

Oostkamp	O.C.G. (in ha a)			
	Aantal bedrijven	bewerkt in de gemeente	bewerkt buiten de gemeente	volgens de ligging van de bedrijfzetel
<i>Bedrijven met hun bedrijfzetel in de beschouwde gemeente</i>	462	4076 28	870 20	4946 48
<i>waarvan :</i>				
- bedrijven met hun totale O.C.G. in de gemeente	326	2380 66		2380 66
- bedrijven met hun O.C.G. gedeeltelijk in andere gemeente(n)	115	1695 62	859 80	2555 42
- bedrijven met hun O.C.G. volledig in andere gemeente(n)	1		10 40	10 40
- bedrijven zonder O.C.G.	20			
<i>Bedrijf met hun bedrijfzetel buiten de beschouwde gemeente en met hun O.C.G. gedeeltelijk of volledig in de beschouwde gemeente</i>	153	648 65		
Bedrijven die landbouwgronden bewerken in de beschouwde gemeente	594	4724 93		
<i>Totale kadastrale oppervlakte van de gemeente : 7964 55 ha a</i>				
<i>Werkelijk bewerkte O.C.G. in de gemeente ten opzichte van de totale kadastrale oppervlakte : 59,3 %</i>				

Oostrozebeke	O.C.G. (in ha a)			
	Aantal bedrijven	bewerkt in de gemeente	bewerkt buiten de gemeente	volgens de ligging van de bedrijfzetel
<i>Bedrijven met hun bedrijfzetel in de beschouwde gemeente</i>	111	881 44	307 49	1188 93
<i>waarvan :</i>				
- bedrijven met hun totale O.C.G. in de gemeente	69	544 94		544 94
- bedrijven met hun O.C.G. gedeeltelijk in andere gemeente(n)	34	336 50	307 49	643 99
- bedrijven met hun O.C.G. volledig in andere gemeente(n)	0		0 00	0 00
- bedrijven zonder O.C.G.	8			
<i>Bedrijf met hun bedrijfzetel buiten de beschouwde gemeente en met hun O.C.G. gedeeltelijk of volledig in de beschouwde gemeente</i>	50	141 75		
Bedrijven die landbouwgronden bewerken in de beschouwde gemeente	153	1023 19		
<i>Totale kadastrale oppervlakte van de gemeente : 1662 18 ha a</i>				
<i>Werkelijk bewerkte O.C.G. in de gemeente ten opzichte van de totale kadastrale oppervlakte : 61,6 %</i>				

Opglabbeek	O.C.G. (in ha a)			
	Aantal bedrijven	bewerkt in de gemeente	bewerkt buiten de gemeente	volgens de ligging van de bedrijfzetel
<i>Bedrijven met hun bedrijfzetel in de beschouwde gemeente</i>	28	402 14	499 09	901 23
<i>waarvan :</i>				
- bedrijven met hun totale O.C.G. in de gemeente	9	28 61		28 61
- bedrijven met hun O.C.G. gedeeltelijk in andere gemeente(n)	14	373 53	469 09	842 62
- bedrijven met hun O.C.G. volledig in andere gemeente(n)	1		30 00	30 00
- bedrijven zonder O.C.G.	4			
<i>Bedrijf met hun bedrijfzetel buiten de beschouwde gemeente en met hun O.C.G. gedeeltelijk of volledig in de beschouwde gemeente</i>	11	78 35		
Bedrijven die landbouwgronden bewerken in de beschouwde gemeente	34	480 49		
<i>Totale kadastrale oppervlakte van de gemeente : 2497 90 ha a</i>				
<i>Werkelijk bewerkte O.C.G. in de gemeente ten opzichte van de totale kadastrale oppervlakte : 19,2 %</i>				

Opwijk	O.C.G. (in ha a)			
	Aantal bedrijven	bewerkt in de gemeente	bewerkt buiten de gemeente	volgens de ligging van de bedrijfzetel
<i>Bedrijven met hun bedrijfzetel in de beschouwde gemeente</i>	149	819 50	222 21	1041 71
<i>waarvan :</i>				
- bedrijven met hun totale O.C.G. in de gemeente	89	458 37		458 37
- bedrijven met hun O.C.G. gedeeltelijk in andere gemeente(n)	46	361 13	221 21	582 34
- bedrijven met hun O.C.G. volledig in andere gemeente(n)	1		1 00	1 00
- bedrijven zonder O.C.G.	13			
<i>Bedrijf met hun bedrijfzetel buiten de beschouwde gemeente en met hun O.C.G. gedeeltelijk of volledig in de beschouwde gemeente</i>	31	70 50		
Bedrijven die landbouwgronden bewerken in de beschouwde gemeente	166	890 00		
<i>Totale kadastrale oppervlakte van de gemeente : 1969 03 ha a</i>				
<i>Werkelijk bewerkte O.C.G. in de gemeente ten opzichte van de totale kadastrale oppervlakte : 45,2 %</i>				

Opzullik	O.C.G. (in ha a)			
	Aantal bedrijven	bewerkt in de gemeente	bewerkt buiten de gemeente	volgens de ligging van de bedrijfzetel
<i>Bedrijven met hun bedrijfzetel in de beschouwde gemeente</i>	218	4051 27	786 75	4838 02
<i>waarvan :</i>				
- bedrijven met hun totale O.C.G. in de gemeente	134	1972 88		1972 88
- bedrijven met hun O.C.G. gedeeltelijk in andere gemeente(n)	75	2078 39	716 34	2794 73
- bedrijven met hun O.C.G. volledig in andere gemeente(n)	5		70 41	70 41
- bedrijven zonder O.C.G.	4			
<i>Bedrijf met hun bedrijfzetel buiten de beschouwde gemeente en met hun O.C.G. gedeeltelijk of volledig in de beschouwde gemeente</i>	111	989 45		
Bedrijven die landbouwgronden bewerken in de beschouwde gemeente	320	5040 72		
<i>Totale kadastrale oppervlakte van de gemeente : 6768 15 ha a</i>				
<i>Werkelijk bewerkte O.C.G. in de gemeente ten opzichte van de totale kadastrale oppervlakte : 74,5 %</i>				

Orp-Jauche	O.C.G. (in ha a)			
	Aantal bedrijven	bewerkt in de gemeente	bewerkt buiten de gemeente	volgens de ligging van de bedrijfzetel
<i>Bedrijven met hun bedrijfzetel in de beschouwde gemeente</i>	90	3085 85	458 14	3543 99
<i>waarvan :</i>				
- bedrijven met hun totale O.C.G. in de gemeente	54	1391 66		1391 66
- bedrijven met hun O.C.G. gedeeltelijk in andere gemeente(n)	36	1694 19	458 14	2152 33
- bedrijven met hun O.C.G. volledig in andere gemeente(n)	0		0 00	0 00
- bedrijven zonder O.C.G.	0			
<i>Bedrijf met hun bedrijfzetel buiten de beschouwde gemeente en met hun O.C.G. gedeeltelijk of volledig in de beschouwde gemeente</i>	69	902 10		
Bedrijven die landbouwgronden bewerken in de beschouwde gemeente	159	3987 95		
<i>Totale kadastrale oppervlakte van de gemeente : 5049 54 ha a</i>				
<i>Werkelijk bewerkte O.C.G. in de gemeente ten opzichte van de totale kadastrale oppervlakte : 79,0 %</i>				

Ottignies-Louvain-la-Neuve	O.C.G. (in ha a)			
	Aantal bedrijven	bewerkt in de gemeente	bewerkt buiten de gemeente	volgens de ligging van de bedrijfzetel
<i>Bedrijven met hun bedrijfzetel in de beschouwde gemeente</i>	34	994 53	161 53	1156 06
<i>waarvan :</i>				
- bedrijven met hun totale O.C.G. in de gemeente	17	436 90		436 90
- bedrijven met hun O.C.G. gedeeltelijk in andere gemeente(n)	17	557 63	161 53	719 16
- bedrijven met hun O.C.G. volledig in andere gemeente(n)	0		0 00	0 00
- bedrijven zonder O.C.G.	0			
<i>Bedrijf met hun bedrijfzetel buiten de beschouwde gemeente en met hun O.C.G. gedeeltelijk of volledig in de beschouwde gemeente</i>	27	213 65		
Bedrijven die landbouwgronden bewerken in de beschouwde gemeente	61	1208 18		
<i>Totale kadastrale oppervlakte van de gemeente : 3296 38 ha a</i>				
<i>Werkelijk bewerkte O.C.G. in de gemeente ten opzichte van de totale kadastrale oppervlakte : 36,7 %</i>				

Oudenaarde	O.C.G. (in ha a)			
	Aantal bedrijven	bewerkt in de gemeente	bewerkt buiten de gemeente	volgens de ligging van de bedrijfzetel
<i>Bedrijven met hun bedrijfzetel in de beschouwde gemeente</i>	230	3172 12	646 19	3818 31
<i>waarvan :</i>				
- bedrijven met hun totale O.C.G. in de gemeente	132	1509 38		1509 38
- bedrijven met hun O.C.G. gedeeltelijk in andere gemeente(n)	93	1662 74	646 19	2308 93
- bedrijven met hun O.C.G. volledig in andere gemeente(n)	0		0 00	0 00
- bedrijven zonder O.C.G.	5			
<i>Bedrijf met hun bedrijfzetel buiten de beschouwde gemeente en met hun O.C.G. gedeeltelijk of volledig in de beschouwde gemeente</i>	102	596 26		
Bedrijven die landbouwgronden bewerken in de beschouwde gemeente	327	3768 38		
<i>Totale kadastrale oppervlakte van de gemeente : 6806 00 ha a</i>				
<i>Werkelijk bewerkte O.C.G. in de gemeente ten opzichte van de totale kadastrale oppervlakte : 55,4 %</i>				

Oudenburg	O.C.G. (in ha a)			
	Aantal bedrijven	bewerkt in de gemeente	bewerkt buiten de gemeente	volgens de ligging van de bedrijfzetel
<i>Bedrijven met hun bedrijfzetel in de beschouwde gemeente</i>	127	1913 10	554 96	2468 06
<i>waarvan :</i>				
- bedrijven met hun totale O.C.G. in de gemeente	68	870 46		870 46
- bedrijven met hun O.C.G. gedeeltelijk in andere gemeente(n)	55	1042 64	518 26	1560 90
- bedrijven met hun O.C.G. volledig in andere gemeente(n)	2		36 70	36 70
- bedrijven zonder O.C.G.	2			
<i>Bedrijf met hun bedrijfzetel buiten de beschouwde gemeente en met hun O.C.G. gedeeltelijk of volledig in de beschouwde gemeente</i>	114	453 09		
Bedrijven die landbouwgronden bewerken in de beschouwde gemeente	237	2366 19		
<i>Totale kadastrale oppervlakte van de gemeente : 3538 30 ha a</i>				
<i>Werkelijk bewerkte O.C.G. in de gemeente ten opzichte van de totale kadastrale oppervlakte : 66,9 %</i>				

Oudergem	O.C.G. (in ha a)			
	Aantal bedrijven	bewerkt in de gemeente	bewerkt buiten de gemeente	volgens de ligging van de bedrijfzetel
<i>Bedrijven met hun bedrijfzetel in de beschouwde gemeente</i>	2	13 89	0 00	13 89
<i>waarvan :</i>				
- bedrijven met hun totale O.C.G. in de gemeente	2	13 89		13 89
- bedrijven met hun O.C.G. gedeeltelijk in andere gemeente(n)	0	0 00	0 00	0 00
- bedrijven met hun O.C.G. volledig in andere gemeente(n)	0		0 00	0 00
- bedrijven zonder O.C.G.	0			
<i>Bedrijf met hun bedrijfzetel buiten de beschouwde gemeente en met hun O.C.G. gedeeltelijk of volledig in de beschouwde gemeente</i>	0	0 00		
Bedrijven die landbouwgronden bewerken in de beschouwde gemeente	2	13 89		
<i>Totale kadastrale oppervlakte van de gemeente : 903 34 ha a</i>				
<i>Werkelijk bewerkte O.C.G. in de gemeente ten opzichte van de totale kadastrale oppervlakte : 1,5 %</i>				

Oud-Heverlee	O.C.G. (in ha a)			
	Aantal bedrijven	bewerkt in de gemeente	bewerkt buiten de gemeente	volgens de ligging van de bedrijfzetel
<i>Bedrijven met hun bedrijfzetel in de beschouwde gemeente</i>	35	341 51	24 03	365 54
<i>waarvan :</i>				
- bedrijven met hun totale O.C.G. in de gemeente	28	222 17		222 17
- bedrijven met hun O.C.G. gedeeltelijk in andere gemeente(n)	6	119 34	24 03	143 37
- bedrijven met hun O.C.G. volledig in andere gemeente(n)	0		0 00	0 00
- bedrijven zonder O.C.G.	1			
<i>Bedrijf met hun bedrijfzetel buiten de beschouwde gemeente en met hun O.C.G. gedeeltelijk of volledig in de beschouwde gemeente</i>	33	170 82		
Bedrijven die landbouwgronden bewerken in de beschouwde gemeente	67	512 33		
<i>Totale kadastrale oppervlakte van de gemeente : 3113 86 ha a</i>				
<i>Werkelijk bewerkte O.C.G. in de gemeente ten opzichte van de totale kadastrale oppervlakte : 16,5 %</i>				

Oud-Turnhout	O.C.G. (in ha a)			
	Aantal bedrijven	bewerkt in de gemeente	bewerkt buiten de gemeente	volgens de ligging van de bedrijfzetel
<i>Bedrijven met hun bedrijfzetel in de beschouwde gemeente</i>	109	1068 76	286 45	1355 21
<i>waarvan :</i>				
- bedrijven met hun totale O.C.G. in de gemeente	58	437 04		437 04
- bedrijven met hun O.C.G. gedeeltelijk in andere gemeente(n)	40	631 72	274 58	906 30
- bedrijven met hun O.C.G. volledig in andere gemeente(n)	1		11 87	11 87
- bedrijven zonder O.C.G.	10			
<i>Bedrijf met hun bedrijfzetel buiten de beschouwde gemeente en met hun O.C.G. gedeeltelijk of volledig in de beschouwde gemeente</i>	38	211 21		
Bedrijven die landbouwgronden bewerken in de beschouwde gemeente	136	1279 97		
<i>Totale kadastrale oppervlakte van de gemeente : 3879 56 ha a</i>				
<i>Werkelijk bewerkte O.C.G. in de gemeente ten opzichte van de totale kadastrale oppervlakte : 33,0 %</i>				

Ouffet	O.C.G. (in ha a)			
	Aantal bedrijven	bewerkt in de gemeente	bewerkt buiten de gemeente	volgens de ligging van de bedrijfzetel
<i>Bedrijven met hun bedrijfzetel in de beschouwde gemeente</i>	67	2355 71	488 39	2844 10
<i>waarvan :</i>				
- bedrijven met hun totale O.C.G. in de gemeente	43	1360 92		1360 92
- bedrijven met hun O.C.G. gedeeltelijk in andere gemeente(n)	21	994 79	487 94	1482 73
- bedrijven met hun O.C.G. volledig in andere gemeente(n)	1		0 45	0 45
- bedrijven zonder O.C.G.	2			
<i>Bedrijf met hun bedrijfzetel buiten de beschouwde gemeente en met hun O.C.G. gedeeltelijk of volledig in de beschouwde gemeente</i>	24	158 86		
Bedrijven die landbouwgronden bewerken in de beschouwde gemeente	88	2514 57		
<i>Totale kadastrale oppervlakte van de gemeente : 4021 77 ha a</i>				
<i>Werkelijk bewerkte O.C.G. in de gemeente ten opzichte van de totale kadastrale oppervlakte : 62,5 %</i>				

Oupeye	O.C.G. (in ha a)			
	Aantal bedrijven	bewerkt in de gemeente	bewerkt buiten de gemeente	volgens de ligging van de bedrijfzetel
<i>Bedrijven met hun bedrijfzetel in de beschouwde gemeente</i>	110	1463 28	256 91	1720 19
<i>waarvan :</i>				
- bedrijven met hun totale O.C.G. in de gemeente	75	703 56		703 56
- bedrijven met hun O.C.G. gedeeltelijk in andere gemeente(n)	29	759 72	208 64	968 36
- bedrijven met hun O.C.G. volledig in andere gemeente(n)	3		48 27	48 27
- bedrijven zonder O.C.G.	3			
<i>Bedrijf met hun bedrijfzetel buiten de beschouwde gemeente en met hun O.C.G. gedeeltelijk of volledig in de beschouwde gemeente</i>	36	402 13		
Bedrijven die landbouwgronden bewerken in de beschouwde gemeente	140	1865 41		
<i>Totale kadastrale oppervlakte van de gemeente : 3611 45 ha a</i>				
<i>Werkelijk bewerkte O.C.G. in de gemeente ten opzichte van de totale kadastrale oppervlakte : 51,7 %</i>				

Overijse	O.C.G. (in ha a)			
	Aantal bedrijven	bewerkt in de gemeente	bewerkt buiten de gemeente	volgens de ligging van de bedrijfzetel
<i>Bedrijven met hun bedrijfzetel in de beschouwde gemeente</i>	257	867 04	126 39	993 43
<i>waarvan :</i>				
- bedrijven met hun totale O.C.G. in de gemeente	238	458 30		458 30
- bedrijven met hun O.C.G. gedeeltelijk in andere gemeente(n)	17	408 74	126 39	535 13
- bedrijven met hun O.C.G. volledig in andere gemeente(n)	0		0 00	0 00
- bedrijven zonder O.C.G.	2			
<i>Bedrijf met hun bedrijfzetel buiten de beschouwde gemeente en met hun O.C.G. gedeeltelijk of volledig in de beschouwde gemeente</i>	47	545 27		
Bedrijven die landbouwgronden bewerken in de beschouwde gemeente	302	1412 31		
<i>Totale kadastrale oppervlakte van de gemeente : 4443 26 ha a</i>				
<i>Werkelijk bewerkte O.C.G. in de gemeente ten opzichte van de totale kadastrale oppervlakte : 31,8 %</i>				

Overpelt	O.C.G. (in ha a)			
	Aantal bedrijven	bewerkt in de gemeente	bewerkt buiten de gemeente	volgens de ligging van de bedrijfzetel
<i>Bedrijven met hun bedrijfzetel in de beschouwde gemeente</i>	43	760 80	191 25	952 05
<i>waarvan :</i>				
- bedrijven met hun totale O.C.G. in de gemeente	23	357 05		357 05
- bedrijven met hun O.C.G. gedeeltelijk in andere gemeente(n)	18	403 75	191 25	595 00
- bedrijven met hun O.C.G. volledig in andere gemeente(n)	0		0 00	0 00
- bedrijven zonder O.C.G.	2			
<i>Bedrijf met hun bedrijfzetel buiten de beschouwde gemeente en met hun O.C.G. gedeeltelijk of volledig in de beschouwde gemeente</i>	26	135 78		
Bedrijven die landbouwgronden bewerken in de beschouwde gemeente	67	896 58		
<i>Totale kadastrale oppervlakte van de gemeente : 4084 72 ha a</i>				
<i>Werkelijk bewerkte O.C.G. in de gemeente ten opzichte van de totale kadastrale oppervlakte : 21,9 %</i>				

Paliseul	O.C.G. (in ha a)			
	Aantal bedrijven	bewerkt in de gemeente	bewerkt buiten de gemeente	volgens de ligging van de bedrijfzetel
<i>Bedrijven met hun bedrijfzetel in de beschouwde gemeente</i>	141	3425 39	369 88	3795 27
<i>waarvan :</i>				
- bedrijven met hun totale O.C.G. in de gemeente	95	2156 12		2156 12
- bedrijven met hun O.C.G. gedeeltelijk in andere gemeente(n)	44	1269 27	369 20	1638 47
- bedrijven met hun O.C.G. volledig in andere gemeente(n)	1		0 68	0 68
- bedrijven zonder O.C.G.	1			
<i>Bedrijf met hun bedrijfzetel buiten de beschouwde gemeente en met hun O.C.G. gedeeltelijk of volledig in de beschouwde gemeente</i>	29	168 88		
Bedrijven die landbouwgronden bewerken in de beschouwde gemeente	168	3594 27		
<i>Totale kadastrale oppervlakte van de gemeente : 11295 67 ha a</i>				
<i>Werkelijk bewerkte O.C.G. in de gemeente ten opzichte van de totale kadastrale oppervlakte : 31,8 %</i>				

Pecq	O.C.G. (in ha a)			
	Aantal bedrijven	bewerkt in de gemeente	bewerkt buiten de gemeente	volgens de ligging van de bedrijfzetel
<i>Bedrijven met hun bedrijfzetel in de beschouwde gemeente</i>	92	2139 45	868 26	3007 71
<i>waarvan :</i>				
- bedrijven met hun totale O.C.G. in de gemeente	38	864 38		864 38
- bedrijven met hun O.C.G. gedeeltelijk in andere gemeente(n)	48	1275 07	797 49	2072 56
- bedrijven met hun O.C.G. volledig in andere gemeente(n)	4		70 77	70 77
- bedrijven zonder O.C.G.	2			
<i>Bedrijf met hun bedrijfzetel buiten de beschouwde gemeente en met hun O.C.G. gedeeltelijk of volledig in de beschouwde gemeente</i>	61	383 75		
Bedrijven die landbouwgronden bewerken in de beschouwde gemeente	147	2523 20		
<i>Totale kadastrale oppervlakte van de gemeente : 3290 70 ha a</i>				
<i>Werkelijk bewerkte O.C.G. in de gemeente ten opzichte van de totale kadastrale oppervlakte : 76,7 %</i>				

Peer	O.C.G. (in ha a)			
	Aantal bedrijven	bewerkt in de gemeente	bewerkt buiten de gemeente	volgens de ligging van de bedrijfzetel
<i>Bedrijven met hun bedrijfzetel in de beschouwde gemeente</i>	278	3537 61	425 93	3963 54
<i>waarvan :</i>				
- bedrijven met hun totale O.C.G. in de gemeente	195	2049 70		2049 70
- bedrijven met hun O.C.G. gedeeltelijk in andere gemeente(n)	72	1487 91	425 93	1913 84
- bedrijven met hun O.C.G. volledig in andere gemeente(n)	0		0 00	0 00
- bedrijven zonder O.C.G.	11			
<i>Bedrijf met hun bedrijfzetel buiten de beschouwde gemeente en met hun O.C.G. gedeeltelijk of volledig in de beschouwde gemeente</i>	99	512 28		
Bedrijven die landbouwgronden bewerken in de beschouwde gemeente	366	4049 89		
<i>Totale kadastrale oppervlakte van de gemeente : 8695 14 ha a</i>				
<i>Werkelijk bewerkte O.C.G. in de gemeente ten opzichte van de totale kadastrale oppervlakte : 46,6 %</i>				

Pepingen	O.C.G. (in ha a)			
	Aantal bedrijven	bewerkt in de gemeente	bewerkt buiten de gemeente	volgens de ligging van de bedrijfzetel
<i>Bedrijven met hun bedrijfzetel in de beschouwde gemeente</i>	169	2228 25	525 88	2754 13
<i>waarvan :</i>				
- bedrijven met hun totale O.C.G. in de gemeente	79	836 99		836 99
- bedrijven met hun O.C.G. gedeeltelijk in andere gemeente(n)	85	1391 26	514 31	1905 57
- bedrijven met hun O.C.G. volledig in andere gemeente(n)	3		11 57	11 57
- bedrijven zonder O.C.G.	2			
<i>Bedrijf met hun bedrijfzetel buiten de beschouwde gemeente en met hun O.C.G. gedeeltelijk of volledig in de beschouwde gemeente</i>	70	327 09		
Bedrijven die landbouwgronden bewerken in de beschouwde gemeente	234	2555 34		
<i>Totale kadastrale oppervlakte van de gemeente : 3604 71 ha a</i>				
<i>Werkelijk bewerkte O.C.G. in de gemeente ten opzichte van de totale kadastrale oppervlakte : 70,9 %</i>				

Pepinster	O.C.G. (in ha a)			
	Aantal bedrijven	bewerkt in de gemeente	bewerkt buiten de gemeente	volgens de ligging van de bedrijfzetel
<i>Bedrijven met hun bedrijfzetel in de beschouwde gemeente</i>	65	826 08	136 36	962 44
<i>waarvan :</i>				
- bedrijven met hun totale O.C.G. in de gemeente	37	369 08		369 08
- bedrijven met hun O.C.G. gedeeltelijk in andere gemeente(n)	20	457 00	136 36	593 36
- bedrijven met hun O.C.G. volledig in andere gemeente(n)	0		0 00	0 00
- bedrijven zonder O.C.G.	8			
<i>Bedrijf met hun bedrijfzetel buiten de beschouwde gemeente en met hun O.C.G. gedeeltelijk of volledig in de beschouwde gemeente</i>	21	132 74		
Bedrijven die landbouwgronden bewerken in de beschouwde gemeente	78	958 82		
<i>Totale kadastrale oppervlakte van de gemeente : 2479 27 ha a</i>				
<i>Werkelijk bewerkte O.C.G. in de gemeente ten opzichte van de totale kadastrale oppervlakte : 38,7 %</i>				

Péruwelz	O.C.G. (in ha a)			
	Aantal bedrijven	bewerkt in de gemeente	bewerkt buiten de gemeente	volgens de ligging van de bedrijfzetel
<i>Bedrijven met hun bedrijfzetel in de beschouwde gemeente</i>	127	3004 04	325 83	3329 87
<i>waarvan :</i>				
- bedrijven met hun totale O.C.G. in de gemeente	88	1799 19		1799 19
- bedrijven met hun O.C.G. gedeeltelijk in andere gemeente(n)	39	1204 85	325 83	1530 68
- bedrijven met hun O.C.G. volledig in andere gemeente(n)	0		0 00	0 00
- bedrijven zonder O.C.G.	0			
<i>Bedrijf met hun bedrijfzetel buiten de beschouwde gemeente en met hun O.C.G. gedeeltelijk of volledig in de beschouwde gemeente</i>	44	341 58		
Bedrijven die landbouwgronden bewerken in de beschouwde gemeente	171	3345 62		
<i>Totale kadastrale oppervlakte van de gemeente : 6055 98 ha a</i>				
<i>Werkelijk bewerkte O.C.G. in de gemeente ten opzichte van de totale kadastrale oppervlakte : 55,2 %</i>				

Perwijs	O.C.G. (in ha a)			
	Aantal bedrijven	bewerkt in de gemeente	bewerkt buiten de gemeente	volgens de ligging van de bedrijfzetel
<i>Bedrijven met hun bedrijfzetel in de beschouwde gemeente</i>	112	3507 94	1177 70	4685 64
<i>waarvan :</i>				
- bedrijven met hun totale O.C.G. in de gemeente	52	1284 90		1284 90
- bedrijven met hun O.C.G. gedeeltelijk in andere gemeente(n)	52	2223 04	1129 66	3352 70
- bedrijven met hun O.C.G. volledig in andere gemeente(n)	1		48 04	48 04
- bedrijven zonder O.C.G.	7			
<i>Bedrijf met hun bedrijfzetel buiten de beschouwde gemeente en met hun O.C.G. gedeeltelijk of volledig in de beschouwde gemeente</i>	28	327 13		
Bedrijven die landbouwgronden bewerken in de beschouwde gemeente	132	3835 07		
<i>Totale kadastrale oppervlakte van de gemeente : 5081 37 ha a</i>				
<i>Werkelijk bewerkte O.C.G. in de gemeente ten opzichte van de totale kadastrale oppervlakte : 75,5 %</i>				

Philippeville	O.C.G. (in ha a)			
	Aantal bedrijven	bewerkt in de gemeente	bewerkt buiten de gemeente	volgens de ligging van de bedrijfzetel
<i>Bedrijven met hun bedrijfzetel in de beschouwde gemeente</i>	210	6462 37	438 97	6901 34
<i>waarvan :</i>				
- bedrijven met hun totale O.C.G. in de gemeente	167	4899 00		4899 00
- bedrijven met hun O.C.G. gedeeltelijk in andere gemeente(n)	42	1563 37	421 86	1985 23
- bedrijven met hun O.C.G. volledig in andere gemeente(n)	1		17 11	17 11
- bedrijven zonder O.C.G.	0			
<i>Bedrijf met hun bedrijfzetel buiten de beschouwde gemeente en met hun O.C.G. gedeeltelijk of volledig in de beschouwde gemeente</i>	62	692 96		
Bedrijven die landbouwgronden bewerken in de beschouwde gemeente	271	7155 33		
<i>Totale kadastrale oppervlakte van de gemeente : 15671 44 ha a</i>				
<i>Werkelijk bewerkte O.C.G. in de gemeente ten opzichte van de totale kadastrale oppervlakte : 45,7 %</i>				

Pittem	O.C.G. (in ha a)			
	Aantal bedrijven	bewerkt in de gemeente	bewerkt buiten de gemeente	volgens de ligging van de bedrijfzetel
<i>Bedrijven met hun bedrijfzetel in de beschouwde gemeente</i>	272	2335 97	253 53	2589 50
<i>waarvan :</i>				
- bedrijven met hun totale O.C.G. in de gemeente	192	1557 65		1557 65
- bedrijven met hun O.C.G. gedeeltelijk in andere gemeente(n)	64	778 32	251 63	1029 95
- bedrijven met hun O.C.G. volledig in andere gemeente(n)	1		1 90	1 90
- bedrijven zonder O.C.G.	15			
<i>Bedrijf met hun bedrijfzetel buiten de beschouwde gemeente en met hun O.C.G. gedeeltelijk of volledig in de beschouwde gemeente</i>	76	338 92		
Bedrijven die landbouwgronden bewerken in de beschouwde gemeente	332	2674 89		
<i>Totale kadastrale oppervlakte van de gemeente : 3442 15 ha a</i>				
<i>Werkelijk bewerkte O.C.G. in de gemeente ten opzichte van de totale kadastrale oppervlakte : 77,7 %</i>				

Plombières	O.C.G. (in ha a)			
	Aantal bedrijven	bewerkt in de gemeente	bewerkt buiten de gemeente	volgens de ligging van de bedrijfzetel
<i>Bedrijven met hun bedrijfzetel in de beschouwde gemeente</i>	175	2934 36	248 50	3182 86
<i>waarvan :</i>				
- bedrijven met hun totale O.C.G. in de gemeente	144	2256 34		2256 34
- bedrijven met hun O.C.G. gedeeltelijk in andere gemeente(n)	28	678 02	245 63	923 65
- bedrijven met hun O.C.G. volledig in andere gemeente(n)	1		2 87	2 87
- bedrijven zonder O.C.G.	2			
<i>Bedrijf met hun bedrijfzetel buiten de beschouwde gemeente en met hun O.C.G. gedeeltelijk of volledig in de beschouwde gemeente</i>	40	262 19		
Bedrijven die landbouwgronden bewerken in de beschouwde gemeente	212	3196 55		
<i>Totale kadastrale oppervlakte van de gemeente : 5316 85 ha a</i>				
<i>Werkelijk bewerkte O.C.G. in de gemeente ten opzichte van de totale kadastrale oppervlakte : 60,1 %</i>				

Pont-à-Celles	O.C.G. (in ha a)			
	Aantal bedrijven	bewerkt in de gemeente	bewerkt buiten de gemeente	volgens de ligging van de bedrijfzetel
<i>Bedrijven met hun bedrijfzetel in de beschouwde gemeente</i>	114	3398 06	1381 21	4779 27
<i>waarvan :</i>				
- bedrijven met hun totale O.C.G. in de gemeente	52	1120 15		1120 15
- bedrijven met hun O.C.G. gedeeltelijk in andere gemeente(n)	60	2277 91	1381 21	3659 12
- bedrijven met hun O.C.G. volledig in andere gemeente(n)	0		0 00	0 00
- bedrijven zonder O.C.G.	2			
<i>Bedrijf met hun bedrijfzetel buiten de beschouwde gemeente en met hun O.C.G. gedeeltelijk of volledig in de beschouwde gemeente</i>	62	720 09		
Bedrijven die landbouwgronden bewerken in de beschouwde gemeente	174	4118 15		
<i>Totale kadastrale oppervlakte van de gemeente : 5573 10 ha a</i>				
<i>Werkelijk bewerkte O.C.G. in de gemeente ten opzichte van de totale kadastrale oppervlakte : 73,9 %</i>				

Poperinge	O.C.G. (in ha a)			
	Aantal bedrijven	bewerkt in de gemeente	bewerkt buiten de gemeente	volgens de ligging van de bedrijfzetel
<i>Bedrijven met hun bedrijfzetel in de beschouwde gemeente</i>	582	9157 91	1084 54	10242 45
<i>waarvan :</i>				
- bedrijven met hun totale O.C.G. in de gemeente	406	6308 66		6308 66
- bedrijven met hun O.C.G. gedeeltelijk in andere gemeente(n)	161	2849 25	966 47	3815 72
- bedrijven met hun O.C.G. volledig in andere gemeente(n)	5		118 07	118 07
- bedrijven zonder O.C.G.	10			
<i>Bedrijf met hun bedrijfzetel buiten de beschouwde gemeente en met hun O.C.G. gedeeltelijk of volledig in de beschouwde gemeente</i>	122	546 97		
Bedrijven die landbouwgronden bewerken in de beschouwde gemeente	689	9704 88		
<i>Totale kadastrale oppervlakte van de gemeente : 11933 06 ha a</i>				
<i>Werkelijk bewerkte O.C.G. in de gemeente ten opzichte van de totale kadastrale oppervlakte : 81,3 %</i>				

Profondeville	O.C.G. (in ha a)			
	Aantal bedrijven	bewerkt in de gemeente	bewerkt buiten de gemeente	volgens de ligging van de bedrijfzetel
<i>Bedrijven met hun bedrijfzetel in de beschouwde gemeente</i>	70	1135 83	478 69	1614 52
<i>waarvan :</i>				
- bedrijven met hun totale O.C.G. in de gemeente	46	614 16		614 16
- bedrijven met hun O.C.G. gedeeltelijk in andere gemeente(n)	20	521 67	468 20	989 87
- bedrijven met hun O.C.G. volledig in andere gemeente(n)	3		10 49	10 49
- bedrijven zonder O.C.G.	1			
<i>Bedrijf met hun bedrijfzetel buiten de beschouwde gemeente en met hun O.C.G. gedeeltelijk of volledig in de beschouwde gemeente</i>	53	591 10		
Bedrijven die landbouwgronden bewerken in de beschouwde gemeente	119	1726 93		
<i>Totale kadastrale oppervlakte van de gemeente : 5034 44 ha a</i>				
<i>Werkelijk bewerkte O.C.G. in de gemeente ten opzichte van de totale kadastrale oppervlakte : 34,3 %</i>				

Putte	O.C.G. (in ha a)			
	Aantal bedrijven	bewerkt in de gemeente	bewerkt buiten de gemeente	volgens de ligging van de bedrijfzetel
<i>Bedrijven met hun bedrijfzetel in de beschouwde gemeente</i>	149	933 01	124 55	1057 56
<i>waarvan :</i>				
- bedrijven met hun totale O.C.G. in de gemeente	139	716 61		716 61
- bedrijven met hun O.C.G. gedeeltelijk in andere gemeente(n)	8	216 40	124 55	340 95
- bedrijven met hun O.C.G. volledig in andere gemeente(n)	0		0 00	0 00
- bedrijven zonder O.C.G.	2			
<i>Bedrijf met hun bedrijfzetel buiten de beschouwde gemeente en met hun O.C.G. gedeeltelijk of volledig in de beschouwde gemeente</i>	31	167 56		
Bedrijven die landbouwgronden bewerken in de beschouwde gemeente	178	1100 57		
<i>Totale kadastrale oppervlakte van de gemeente : 3495 58 ha a</i>				
<i>Werkelijk bewerkte O.C.G. in de gemeente ten opzichte van de totale kadastrale oppervlakte : 31,5 %</i>				

Puurs	O.C.G. (in ha a)			
	Aantal bedrijven	bewerkt in de gemeente	bewerkt buiten de gemeente	volgens de ligging van de bedrijfzetel
<i>Bedrijven met hun bedrijfzetel in de beschouwde gemeente</i>	161	807 90	137 54	945 44
<i>waarvan :</i>				
- bedrijven met hun totale O.C.G. in de gemeente	146	669 32		669 32
- bedrijven met hun O.C.G. gedeeltelijk in andere gemeente(n)	12	138 58	137 54	276 12
- bedrijven met hun O.C.G. volledig in andere gemeente(n)	0		0 00	0 00
- bedrijven zonder O.C.G.	3			
<i>Bedrijf met hun bedrijfzetel buiten de beschouwde gemeente en met hun O.C.G. gedeeltelijk of volledig in de beschouwde gemeente</i>	43	164 55		
Bedrijven die landbouwgronden bewerken in de beschouwde gemeente	201	972 45		
<i>Totale kadastrale oppervlakte van de gemeente : 3341 11 ha a</i>				
<i>Werkelijk bewerkte O.C.G. in de gemeente ten opzichte van de totale kadastrale oppervlakte : 29,1 %</i>				

Quaregnon	O.C.G. (in ha a)			
	Aantal bedrijven	bewerkt in de gemeente	bewerkt buiten de gemeente	volgens de ligging van de bedrijfzetel
<i>Bedrijven met hun bedrijfzetel in de beschouwde gemeente</i>	1	65 13	0 00	65 13
<i>waarvan :</i>				
- bedrijven met hun totale O.C.G. in de gemeente	1	65 13		65 13
- bedrijven met hun O.C.G. gedeeltelijk in andere gemeente(n)	0	0 00	0 00	0 00
- bedrijven met hun O.C.G. volledig in andere gemeente(n)	0		0 00	0 00
- bedrijven zonder O.C.G.	0			
<i>Bedrijf met hun bedrijfzetel buiten de beschouwde gemeente en met hun O.C.G. gedeeltelijk of volledig in de beschouwde gemeente</i>	9	33 90		
Bedrijven die landbouwgronden bewerken in de beschouwde gemeente	10	99 03		
<i>Totale kadastrale oppervlakte van de gemeente : 1107 89 ha a</i>				
<i>Werkelijk bewerkte O.C.G. in de gemeente ten opzichte van de totale kadastrale oppervlakte : 8,9 %</i>				

Quévy	O.C.G. (in ha a)			
	Aantal bedrijven	bewerkt in de gemeente	bewerkt buiten de gemeente	volgens de ligging van de bedrijfzetel
<i>Bedrijven met hun bedrijfzetel in de beschouwde gemeente</i>	116	4852 82	1377 29	6230 11
<i>waarvan :</i>				
- bedrijven met hun totale O.C.G. in de gemeente	76	3099 24		3099 24
- bedrijven met hun O.C.G. gedeeltelijk in andere gemeente(n)	40	1753 58	1377 29	3130 87
- bedrijven met hun O.C.G. volledig in andere gemeente(n)	0		0 00	0 00
- bedrijven zonder O.C.G.	0			
<i>Bedrijf met hun bedrijfzetel buiten de beschouwde gemeente en met hun O.C.G. gedeeltelijk of volledig in de beschouwde gemeente</i>	43	321 02		
Bedrijven die landbouwgronden bewerken in de beschouwde gemeente	159	5173 84		
<i>Totale kadastrale oppervlakte van de gemeente : 6515 58 ha a</i>				
<i>Werkelijk bewerkte O.C.G. in de gemeente ten opzichte van de totale kadastrale oppervlakte : 79,4 %</i>				

Quiévrain	O.C.G. (in ha a)			
	Aantal bedrijven	bewerkt in de gemeente	bewerkt buiten de gemeente	volgens de ligging van de bedrijfzetel
<i>Bedrijven met hun bedrijfzetel in de beschouwde gemeente</i>	35	1228 04	200 73	1428 77
<i>waarvan :</i>				
- bedrijven met hun totale O.C.G. in de gemeente	20	436 86		436 86
- bedrijven met hun O.C.G. gedeeltelijk in andere gemeente(n)	15	791 18	200 73	991 91
- bedrijven met hun O.C.G. volledig in andere gemeente(n)	0		0 00	0 00
- bedrijven zonder O.C.G.	0			
<i>Bedrijf met hun bedrijfzetel buiten de beschouwde gemeente en met hun O.C.G. gedeeltelijk of volledig in de beschouwde gemeente</i>	30	319 29		
Bedrijven die landbouwgronden bewerken in de beschouwde gemeente	65	1547 33		
<i>Totale kadastrale oppervlakte van de gemeente : 2122 40 ha a</i>				
<i>Werkelijk bewerkte O.C.G. in de gemeente ten opzichte van de totale kadastrale oppervlakte : 72,9 %</i>				

Raeren	O.C.G. (in ha a)			
	Aantal bedrijven	bewerkt in de gemeente	bewerkt buiten de gemeente	volgens de ligging van de bedrijfzetel
<i>Bedrijven met hun bedrijfzetel in de beschouwde gemeente</i>	88	1702 02	107 25	1809 27
<i>waarvan :</i>				
- bedrijven met hun totale O.C.G. in de gemeente	78	1461 90		1461 90
- bedrijven met hun O.C.G. gedeeltelijk in andere gemeente(n)	10	240 12	107 25	347 37
- bedrijven met hun O.C.G. volledig in andere gemeente(n)	0		0 00	0 00
- bedrijven zonder O.C.G.	0			
<i>Bedrijf met hun bedrijfzetel buiten de beschouwde gemeente en met hun O.C.G. gedeeltelijk of volledig in de beschouwde gemeente</i>	22	130 20		
Bedrijven die landbouwgronden bewerken in de beschouwde gemeente	110	1832 22		
<i>Totale kadastrale oppervlakte van de gemeente : 7421 40 ha a</i>				
<i>Werkelijk bewerkte O.C.G. in de gemeente ten opzichte van de totale kadastrale oppervlakte : 24,7 %</i>				

Ramillies	O.C.G. (in ha a)			
	Aantal bedrijven	bewerkt in de gemeente	bewerkt buiten de gemeente	volgens de ligging van de bedrijfzetel
<i>Bedrijven met hun bedrijfzetel in de beschouwde gemeente</i>	100	2955 41	578 56	3533 97
<i>waarvan :</i>				
- bedrijven met hun totale O.C.G. in de gemeente	69	1564 89		1564 89
- bedrijven met hun O.C.G. gedeeltelijk in andere gemeente(n)	30	1390 52	501 88	1892 40
- bedrijven met hun O.C.G. volledig in andere gemeente(n)	1		76 68	76 68
- bedrijven zonder O.C.G.	0			
<i>Bedrijf met hun bedrijfzetel buiten de beschouwde gemeente en met hun O.C.G. gedeeltelijk of volledig in de beschouwde gemeente</i>	52	843 92		
Bedrijven die landbouwgronden bewerken in de beschouwde gemeente	151	3799 33		
<i>Totale kadastrale oppervlakte van de gemeente : 4868 01 ha a</i>				
<i>Werkelijk bewerkte O.C.G. in de gemeente ten opzichte van de totale kadastrale oppervlakte : 78,0 %</i>				

Ranst	O.C.G. (in ha a)			
	Aantal bedrijven	bewerkt in de gemeente	bewerkt buiten de gemeente	volgens de ligging van de bedrijfzetel
<i>Bedrijven met hun bedrijfzetel in de beschouwde gemeente</i>	153	923 20	143 83	1067 03
<i>waarvan :</i>				
- bedrijven met hun totale O.C.G. in de gemeente	126	663 69		663 69
- bedrijven met hun O.C.G. gedeeltelijk in andere gemeente(n)	22	259 51	130 83	390 34
- bedrijven met hun O.C.G. volledig in andere gemeente(n)	1		13 00	13 00
- bedrijven zonder O.C.G.	4			
<i>Bedrijf met hun bedrijfzetel buiten de beschouwde gemeente en met hun O.C.G. gedeeltelijk of volledig in de beschouwde gemeente</i>	33	186 96		
Bedrijven die landbouwgronden bewerken in de beschouwde gemeente	181	1110 16		
<i>Totale kadastrale oppervlakte van de gemeente : 4358 37 ha a</i>				
<i>Werkelijk bewerkte O.C.G. in de gemeente ten opzichte van de totale kadastrale oppervlakte : 25,5 %</i>				

Ravels	O.C.G. (in ha a)			
	Aantal bedrijven	bewerkt in de gemeente	bewerkt buiten de gemeente	volgens de ligging van de bedrijfzetel
<i>Bedrijven met hun bedrijfzetel in de beschouwde gemeente</i>	423	4102 58	403 46	4506 04
<i>waarvan :</i>				
- bedrijven met hun totale O.C.G. in de gemeente	319	2940 80		2940 80
- bedrijven met hun O.C.G. gedeeltelijk in andere gemeente(n)	61	1161 78	401 96	1563 74
- bedrijven met hun O.C.G. volledig in andere gemeente(n)	1		1 50	1 50
- bedrijven zonder O.C.G.	42			
<i>Bedrijf met hun bedrijfzetel buiten de beschouwde gemeente en met hun O.C.G. gedeeltelijk of volledig in de beschouwde gemeente</i>	43	230 74		
Bedrijven die landbouwgronden bewerken in de beschouwde gemeente	423	4333 32		
<i>Totale kadastrale oppervlakte van de gemeente : 9499 25 ha a</i>				
<i>Werkelijk bewerkte O.C.G. in de gemeente ten opzichte van de totale kadastrale oppervlakte : 45,6 %</i>				

Rebecq	O.C.G. (in ha a)			
	Aantal bedrijven	bewerkt in de gemeente	bewerkt buiten de gemeente	volgens de ligging van de bedrijfzetel
<i>Bedrijven met hun bedrijfzetel in de beschouwde gemeente</i>	91	2144 58	457 22	2601 80
<i>waarvan :</i>				
- bedrijven met hun totale O.C.G. in de gemeente	56	1043 95		1043 95
- bedrijven met hun O.C.G. gedeeltelijk in andere gemeente(n)	32	1100 63	452 02	1552 65
- bedrijven met hun O.C.G. volledig in andere gemeente(n)	1		5 20	5 20
- bedrijven zonder O.C.G.	2			
<i>Bedrijf met hun bedrijfzetel buiten de beschouwde gemeente en met hun O.C.G. gedeeltelijk of volledig in de beschouwde gemeente</i>	56	465 04		
Bedrijven die landbouwgronden bewerken in de beschouwde gemeente	144	2609 62		
<i>Totale kadastrale oppervlakte van de gemeente : 3907 70 ha a</i>				
<i>Werkelijk bewerkte O.C.G. in de gemeente ten opzichte van de totale kadastrale oppervlakte : 66,8 %</i>				

Remicourt	O.C.G. (in ha a)			
	Aantal bedrijven	bewerkt in de gemeente	bewerkt buiten de gemeente	volgens de ligging van de bedrijfzetel
<i>Bedrijven met hun bedrijfzetel in de beschouwde gemeente</i>	66	1782 02	577 18	2359 20
<i>waarvan :</i>				
- bedrijven met hun totale O.C.G. in de gemeente	29	507 54		507 54
- bedrijven met hun O.C.G. gedeeltelijk in andere gemeente(n)	35	1274 48	568 38	1842 86
- bedrijven met hun O.C.G. volledig in andere gemeente(n)	1		8 80	8 80
- bedrijven zonder O.C.G.	1			
<i>Bedrijf met hun bedrijfzetel buiten de beschouwde gemeente en met hun O.C.G. gedeeltelijk of volledig in de beschouwde gemeente</i>	26	152 75		
Bedrijven die landbouwgronden bewerken in de beschouwde gemeente	90	1934 77		
<i>Totale kadastrale oppervlakte van de gemeente : 2258 18 ha a</i>				
<i>Werkelijk bewerkte O.C.G. in de gemeente ten opzichte van de totale kadastrale oppervlakte : 85,7 %</i>				

Rendeux	O.C.G. (in ha a)			
	Aantal bedrijven	bewerkt in de gemeente	bewerkt buiten de gemeente	volgens de ligging van de bedrijfzetel
<i>Bedrijven met hun bedrijfzetel in de beschouwde gemeente</i>	104	1780 86	264 77	2045 63
<i>waarvan :</i>				
- bedrijven met hun totale O.C.G. in de gemeente	72	1040 09		1040 09
- bedrijven met hun O.C.G. gedeeltelijk in andere gemeente(n)	28	740 77	264 77	1005 54
- bedrijven met hun O.C.G. volledig in andere gemeente(n)	0		0 00	0 00
- bedrijven zonder O.C.G.	4			
<i>Bedrijf met hun bedrijfzetel buiten de beschouwde gemeente en met hun O.C.G. gedeeltelijk of volledig in de beschouwde gemeente</i>	18	100 13		
Bedrijven die landbouwgronden bewerken in de beschouwde gemeente	118	1880 99		
<i>Totale kadastrale oppervlakte van de gemeente : 6883 17 ha a</i>				
<i>Werkelijk bewerkte O.C.G. in de gemeente ten opzichte van de totale kadastrale oppervlakte : 27,3 %</i>				

Retie	O.C.G. (in ha a)			
	Aantal bedrijven	bewerkt in de gemeente	bewerkt buiten de gemeente	volgens de ligging van de bedrijfzetel
<i>Bedrijven met hun bedrijfzetel in de beschouwde gemeente</i>	130	1420 04	167 61	1587 65
<i>waarvan :</i>				
- bedrijven met hun totale O.C.G. in de gemeente	73	769 51		769 51
- bedrijven met hun O.C.G. gedeeltelijk in andere gemeente(n)	38	650 53	164 46	814 99
- bedrijven met hun O.C.G. volledig in andere gemeente(n)	2		3 15	3 15
- bedrijven zonder O.C.G.	17			
<i>Bedrijf met hun bedrijfzetel buiten de beschouwde gemeente en met hun O.C.G. gedeeltelijk of volledig in de beschouwde gemeente</i>	67	401 39		
Bedrijven die landbouwgronden bewerken in de beschouwde gemeente	178	1821 43		
<i>Totale kadastrale oppervlakte van de gemeente : 4838 91 ha a</i>				
<i>Werkelijk bewerkte O.C.G. in de gemeente ten opzichte van de totale kadastrale oppervlakte : 37,6 %</i>				

Riemst	O.C.G. (in ha a)			
	Aantal bedrijven	bewerkt in de gemeente	bewerkt buiten de gemeente	volgens de ligging van de bedrijfzetel
<i>Bedrijven met hun bedrijfzetel in de beschouwde gemeente</i>	341	3988 49	625 09	4613 58
<i>waarvan :</i>				
- bedrijven met hun totale O.C.G. in de gemeente	241	2864 65		2864 65
- bedrijven met hun O.C.G. gedeeltelijk in andere gemeente(n)	76	1123 84	617 77	1741 61
- bedrijven met hun O.C.G. volledig in andere gemeente(n)	1		7 32	7 32
- bedrijven zonder O.C.G.	23			
<i>Bedrijf met hun bedrijfzetel buiten de beschouwde gemeente en met hun O.C.G. gedeeltelijk of volledig in de beschouwde gemeente</i>	86	340 14		
Bedrijven die landbouwgronden bewerken in de beschouwde gemeente	403	4328 63		
<i>Totale kadastrale oppervlakte van de gemeente : 5787 63 ha a</i>				
<i>Werkelijk bewerkte O.C.G. in de gemeente ten opzichte van de totale kadastrale oppervlakte : 74,8 %</i>				

Rijkevorsel	O.C.G. (in ha a)			
	Aantal bedrijven	bewerkt in de gemeente	bewerkt buiten de gemeente	volgens de ligging van de bedrijfzetel
<i>Bedrijven met hun bedrijfzetel in de beschouwde gemeente</i>	221	1957 98	568 97	2526 95
<i>waarvan :</i>				
- bedrijven met hun totale O.C.G. in de gemeente	144	1113 04		1113 04
- bedrijven met hun O.C.G. gedeeltelijk in andere gemeente(n)	58	844 94	566 07	1411 01
- bedrijven met hun O.C.G. volledig in andere gemeente(n)	1		2 90	2 90
- bedrijven zonder O.C.G.	18			
<i>Bedrijf met hun bedrijfzetel buiten de beschouwde gemeente en met hun O.C.G. gedeeltelijk of volledig in de beschouwde gemeente</i>	85	375 36		
Bedrijven die landbouwgronden bewerken in de beschouwde gemeente	287	2333 34		
<i>Totale kadastrale oppervlakte van de gemeente : 4678 58 ha a</i>				
<i>Werkelijk bewerkte O.C.G. in de gemeente ten opzichte van de totale kadastrale oppervlakte : 49,9 %</i>				

Rixensart	O.C.G. (in ha a)			
	Aantal bedrijven	bewerkt in de gemeente	bewerkt buiten de gemeente	volgens de ligging van de bedrijfzetel
<i>Bedrijven met hun bedrijfzetel in de beschouwde gemeente</i>	7	92 56	38 80	131 36
<i>waarvan :</i>				
- bedrijven met hun totale O.C.G. in de gemeente	5	20 76		20 76
- bedrijven met hun O.C.G. gedeeltelijk in andere gemeente(n)	2	71 80	38 80	110 60
- bedrijven met hun O.C.G. volledig in andere gemeente(n)	0		0 00	0 00
- bedrijven zonder O.C.G.	0			
<i>Bedrijf met hun bedrijfzetel buiten de beschouwde gemeente en met hun O.C.G. gedeeltelijk of volledig in de beschouwde gemeente</i>	12	125 91		
Bedrijven die landbouwgronden bewerken in de beschouwde gemeente	19	218 47		
<i>Totale kadastrale oppervlakte van de gemeente : 1754 10 ha a</i>				
<i>Werkelijk bewerkte O.C.G. in de gemeente ten opzichte van de totale kadastrale oppervlakte : 12,5 %</i>				

Rochefort	O.C.G. (in ha a)			
	Aantal bedrijven	bewerkt in de gemeente	bewerkt buiten de gemeente	volgens de ligging van de bedrijfzetel
<i>Bedrijven met hun bedrijfzetel in de beschouwde gemeente</i>	165	5138 17	539 76	5677 93
<i>waarvan :</i>				
- bedrijven met hun totale O.C.G. in de gemeente	117	3583 34		3583 34
- bedrijven met hun O.C.G. gedeeltelijk in andere gemeente(n)	43	1554 83	499 91	2054 74
- bedrijven met hun O.C.G. volledig in andere gemeente(n)	1		39 85	39 85
- bedrijven zonder O.C.G.	4			
<i>Bedrijf met hun bedrijfzetel buiten de beschouwde gemeente en met hun O.C.G. gedeeltelijk of volledig in de beschouwde gemeente</i>	54	582 89		
Bedrijven die landbouwgronden bewerken in de beschouwde gemeente	214	5721 06		
<i>Totale kadastrale oppervlakte van de gemeente : 16527 34 ha a</i>				
<i>Werkelijk bewerkte O.C.G. in de gemeente ten opzichte van de totale kadastrale oppervlakte : 34,6 %</i>				

Roeselare	O.C.G. (in ha a)			
	Aantal bedrijven	bewerkt in de gemeente	bewerkt buiten de gemeente	volgens de ligging van de bedrijfzetel
<i>Bedrijven met hun bedrijfzetel in de beschouwde gemeente</i>	350	2368 23	390 02	2758 25
<i>waarvan :</i>				
- bedrijven met hun totale O.C.G. in de gemeente	261	1648 20		1648 20
- bedrijven met hun O.C.G. gedeeltelijk in andere gemeente(n)	71	720 03	368 52	1088 55
- bedrijven met hun O.C.G. volledig in andere gemeente(n)	1		21 50	21 50
- bedrijven zonder O.C.G.	17			
<i>Bedrijf met hun bedrijfzetel buiten de beschouwde gemeente en met hun O.C.G. gedeeltelijk of volledig in de beschouwde gemeente</i>	97	336 63		
Bedrijven die landbouwgronden bewerken in de beschouwde gemeente	429	2704 86		
<i>Totale kadastrale oppervlakte van de gemeente : 5979 39 ha a</i>				
<i>Werkelijk bewerkte O.C.G. in de gemeente ten opzichte van de totale kadastrale oppervlakte : 45,2 %</i>				

Ronse	O.C.G. (in ha a)			
	Aantal bedrijven	bewerkt in de gemeente	bewerkt buiten de gemeente	volgens de ligging van de bedrijfzetel
<i>Bedrijven met hun bedrijfzetel in de beschouwde gemeente</i>	79	1007 33	212 76	1220 09
<i>waarvan :</i>				
- bedrijven met hun totale O.C.G. in de gemeente	48	410 77		410 77
- bedrijven met hun O.C.G. gedeeltelijk in andere gemeente(n)	29	596 56	202 86	799 42
- bedrijven met hun O.C.G. volledig in andere gemeente(n)	2		9 90	9 90
- bedrijven zonder O.C.G.	0			
<i>Bedrijf met hun bedrijfzetel buiten de beschouwde gemeente en met hun O.C.G. gedeeltelijk of volledig in de beschouwde gemeente</i>	73	506 12		
Bedrijven die landbouwgronden bewerken in de beschouwde gemeente	150	1513 45		
<i>Totale kadastrale oppervlakte van de gemeente : 3448 17 ha a</i>				
<i>Werkelijk bewerkte O.C.G. in de gemeente ten opzichte van de totale kadastrale oppervlakte : 43,9 %</i>				

Roosdaal	O.C.G. (in ha a)			
	Aantal bedrijven	bewerkt in de gemeente	bewerkt buiten de gemeente	volgens de ligging van de bedrijfzetel
<i>Bedrijven met hun bedrijfzetel in de beschouwde gemeente</i>	175	704 48	139 94	844 42
<i>waarvan :</i>				
- bedrijven met hun totale O.C.G. in de gemeente	141	390 17		390 17
- bedrijven met hun O.C.G. gedeeltelijk in andere gemeente(n)	31	314 31	123 97	438 28
- bedrijven met hun O.C.G. volledig in andere gemeente(n)	3		15 97	15 97
- bedrijven zonder O.C.G.	0			
<i>Bedrijf met hun bedrijfzetel buiten de beschouwde gemeente en met hun O.C.G. gedeeltelijk of volledig in de beschouwde gemeente</i>	31	125 39		
Bedrijven die landbouwgronden bewerken in de beschouwde gemeente	203	829 87		
<i>Totale kadastrale oppervlakte van de gemeente : 2169 24 ha a</i>				
<i>Werkelijk bewerkte O.C.G. in de gemeente ten opzichte van de totale kadastrale oppervlakte : 38,3 %</i>				

Rotselaar	O.C.G. (in ha a)			
	Aantal bedrijven	bewerkt in de gemeente	bewerkt buiten de gemeente	volgens de ligging van de bedrijfzetel
<i>Bedrijven met hun bedrijfzetel in de beschouwde gemeente</i>	72	372 10	162 44	534 54
<i>waarvan :</i>				
- bedrijven met hun totale O.C.G. in de gemeente	42	200 42		200 42
- bedrijven met hun O.C.G. gedeeltelijk in andere gemeente(n)	25	171 68	74 57	246 25
- bedrijven met hun O.C.G. volledig in andere gemeente(n)	4		87 87	87 87
- bedrijven zonder O.C.G.	1			
<i>Bedrijf met hun bedrijfzetel buiten de beschouwde gemeente en met hun O.C.G. gedeeltelijk of volledig in de beschouwde gemeente</i>	57	164 62		
Bedrijven die landbouwgronden bewerken in de beschouwde gemeente	124	536 72		
<i>Totale kadastrale oppervlakte van de gemeente : 3757 31 ha a</i>				
<i>Werkelijk bewerkte O.C.G. in de gemeente ten opzichte van de totale kadastrale oppervlakte : 14,3 %</i>				

Rouvroy	O.C.G. (in ha a)			
	Aantal bedrijven	bewerkt in de gemeente	bewerkt buiten de gemeente	volgens de ligging van de bedrijfzetel
<i>Bedrijven met hun bedrijfzetel in de beschouwde gemeente</i>	52	1445 67	276 00	1721 67
<i>waarvan :</i>				
- bedrijven met hun totale O.C.G. in de gemeente	29	545 51		545 51
- bedrijven met hun O.C.G. gedeeltelijk in andere gemeente(n)	22	900 16	276 00	1176 16
- bedrijven met hun O.C.G. volledig in andere gemeente(n)	0		0 00	0 00
- bedrijven zonder O.C.G.	1			
<i>Bedrijf met hun bedrijfzetel buiten de beschouwde gemeente en met hun O.C.G. gedeeltelijk of volledig in de beschouwde gemeente</i>	18	153 13		
Bedrijven die landbouwgronden bewerken in de beschouwde gemeente	69	1598 80		
<i>Totale kadastrale oppervlakte van de gemeente : 2767 84 ha a</i>				
<i>Werkelijk bewerkte O.C.G. in de gemeente ten opzichte van de totale kadastrale oppervlakte : 57,8 %</i>				

Ruiselede	O.C.G. (in ha a)			
	Aantal bedrijven	bewerkt in de gemeente	bewerkt buiten de gemeente	volgens de ligging van de bedrijfzetel
<i>Bedrijven met hun bedrijfzetel in de beschouwde gemeente</i>	215	1945 43	326 84	2272 27
<i>waarvan :</i>				
- bedrijven met hun totale O.C.G. in de gemeente	142	1141 96		1141 96
- bedrijven met hun O.C.G. gedeeltelijk in andere gemeente(n)	61	803 47	313 39	1116 86
- bedrijven met hun O.C.G. volledig in andere gemeente(n)	1		13 45	13 45
- bedrijven zonder O.C.G.	11			
<i>Bedrijf met hun bedrijfzetel buiten de beschouwde gemeente en met hun O.C.G. gedeeltelijk of volledig in de beschouwde gemeente</i>	62	222 90		
Bedrijven die landbouwgronden bewerken in de beschouwde gemeente	265	2168 33		
<i>Totale kadastrale oppervlakte van de gemeente : 3020 15 ha a</i>				
<i>Werkelijk bewerkte O.C.G. in de gemeente ten opzichte van de totale kadastrale oppervlakte : 71,8 %</i>				

Rumes	O.C.G. (in ha a)			
	Aantal bedrijven	bewerkt in de gemeente	bewerkt buiten de gemeente	volgens de ligging van de bedrijfzetel
<i>Bedrijven met hun bedrijfzetel in de beschouwde gemeente</i>	71	1562 46	363 13	1925 59
<i>waarvan :</i>				
- bedrijven met hun totale O.C.G. in de gemeente	39	814 85		814 85
- bedrijven met hun O.C.G. gedeeltelijk in andere gemeente(n)	31	747 61	363 13	1110 74
- bedrijven met hun O.C.G. volledig in andere gemeente(n)	0		0 00	0 00
- bedrijven zonder O.C.G.	1			
<i>Bedrijf met hun bedrijfzetel buiten de beschouwde gemeente en met hun O.C.G. gedeeltelijk of volledig in de beschouwde gemeente</i>	29	193 47		
Bedrijven die landbouwgronden bewerken in de beschouwde gemeente	99	1755 93		
<i>Totale kadastrale oppervlakte van de gemeente : 2371 95 ha a</i>				
<i>Werkelijk bewerkte O.C.G. in de gemeente ten opzichte van de totale kadastrale oppervlakte : 74,0 %</i>				

Rumst	O.C.G. (in ha a)			
	Aantal bedrijven	bewerkt in de gemeente	bewerkt buiten de gemeente	volgens de ligging van de bedrijfzetel
<i>Bedrijven met hun bedrijfzetel in de beschouwde gemeente</i>	99	433 28	101 50	534 78
<i>waarvan :</i>				
- bedrijven met hun totale O.C.G. in de gemeente	88	225 65		225 65
- bedrijven met hun O.C.G. gedeeltelijk in andere gemeente(n)	11	207 63	101 50	309 13
- bedrijven met hun O.C.G. volledig in andere gemeente(n)	0		0 00	0 00
- bedrijven zonder O.C.G.	0			
<i>Bedrijf met hun bedrijfzetel buiten de beschouwde gemeente en met hun O.C.G. gedeeltelijk of volledig in de beschouwde gemeente</i>	18	96 34		
Bedrijven die landbouwgronden bewerken in de beschouwde gemeente	117	529 62		
<i>Totale kadastrale oppervlakte van de gemeente : 1990 38 ha a</i>				
<i>Werkelijk bewerkte O.C.G. in de gemeente ten opzichte van de totale kadastrale oppervlakte : 26,6 %</i>				

Sainte-Ode	O.C.G. (in ha a)			
	Aantal bedrijven	bewerkt in de gemeente	bewerkt buiten de gemeente	volgens de ligging van de bedrijfzetel
<i>Bedrijven met hun bedrijfzetel in de beschouwde gemeente</i>	118	3317 84	200 83	3518 67
<i>waarvan :</i>				
- bedrijven met hun totale O.C.G. in de gemeente	104	2773 46		2773 46
- bedrijven met hun O.C.G. gedeeltelijk in andere gemeente(n)	14	544 38	200 83	745 21
- bedrijven met hun O.C.G. volledig in andere gemeente(n)	0		0 00	0 00
- bedrijven zonder O.C.G.	0			
<i>Bedrijf met hun bedrijfzetel buiten de beschouwde gemeente en met hun O.C.G. gedeeltelijk of volledig in de beschouwde gemeente</i>	52	416 27		
Bedrijven die landbouwgronden bewerken in de beschouwde gemeente	170	3734 11		
<i>Totale kadastrale oppervlakte van de gemeente : 9786 50 ha a</i>				
<i>Werkelijk bewerkte O.C.G. in de gemeente ten opzichte van de totale kadastrale oppervlakte : 38,2 %</i>				

Saint-Georges-sur-Meuse

O.C.G. (in ha a)

	Aantal bedrijven	bewerkt in de gemeente	bewerkt buiten de gemeente	volgens de ligging van de bedrijfzetel
<i>Bedrijven met hun bedrijfzetel in de beschouwde gemeente</i>	33	821 40	263 30	1084 70
<i>waarvan :</i>				
- bedrijven met hun totale O.C.G. in de gemeente	19	218 94		218 94
- bedrijven met hun O.C.G. gedeeltelijk in andere gemeente(n)	14	602 46	263 30	865 76
- bedrijven met hun O.C.G. volledig in andere gemeente(n)	0		0 00	0 00
- bedrijven zonder O.C.G.	0			
<i>Bedrijf met hun bedrijfzetel buiten de beschouwde gemeente en met hun O.C.G. gedeeltelijk of volledig in de beschouwde gemeente</i>	21	383 91		
Bedrijven die landbouwgronden bewerken in de beschouwde gemeente	54	1205 31		

Totale kadastrale oppervlakte van de gemeente : 2089 61 ha a

Werkelijk bewerkte O.C.G. in de gemeente ten opzichte van de totale kadastrale oppervlakte : 57,7 %

Saint-Ghislain

O.C.G. (in ha a)

	Aantal bedrijven	bewerkt in de gemeente	bewerkt buiten de gemeente	volgens de ligging van de bedrijfzetel
<i>Bedrijven met hun bedrijfzetel in de beschouwde gemeente</i>	86	1854 26	190 87	2045 13
<i>waarvan :</i>				
- bedrijven met hun totale O.C.G. in de gemeente	63	1053 09		1053 09
- bedrijven met hun O.C.G. gedeeltelijk in andere gemeente(n)	21	801 17	190 87	992 04
- bedrijven met hun O.C.G. volledig in andere gemeente(n)	0		0 00	0 00
- bedrijven zonder O.C.G.	2			
<i>Bedrijf met hun bedrijfzetel buiten de beschouwde gemeente en met hun O.C.G. gedeeltelijk of volledig in de beschouwde gemeente</i>	30	291 60		
Bedrijven die landbouwgronden bewerken in de beschouwde gemeente	114	2145 86		

Totale kadastrale oppervlakte van de gemeente : 7017 62 ha a

Werkelijk bewerkte O.C.G. in de gemeente ten opzichte van de totale kadastrale oppervlakte : 30,6 %

Saint-Hubert	O.C.G. (in ha a)			
	Aantal bedrijven	bewerkt in de gemeente	bewerkt buiten de gemeente	volgens de ligging van de bedrijfzetel
<i>Bedrijven met hun bedrijfzetel in de beschouwde gemeente</i>	94	1778 42	95 24	1873 66
<i>waarvan :</i>				
- bedrijven met hun totale O.C.G. in de gemeente	80	1401 74		1401 74
- bedrijven met hun O.C.G. gedeeltelijk in andere gemeente(n)	13	376 68	91 69	468 37
- bedrijven met hun O.C.G. volledig in andere gemeente(n)	1		3 55	3 55
- bedrijven zonder O.C.G.	0			
<i>Bedrijf met hun bedrijfzetel buiten de beschouwde gemeente en met hun O.C.G. gedeeltelijk of volledig in de beschouwde gemeente</i>	11	79 59		
Bedrijven die landbouwgronden bewerken in de beschouwde gemeente	104	1858 01		
<i>Totale kadastrale oppervlakte van de gemeente : 11115 75 ha a</i>				
<i>Werkelijk bewerkte O.C.G. in de gemeente ten opzichte van de totale kadastrale oppervlakte : 16,7 %</i>				

Saint-Léger	O.C.G. (in ha a)			
	Aantal bedrijven	bewerkt in de gemeente	bewerkt buiten de gemeente	volgens de ligging van de bedrijfzetel
<i>Bedrijven met hun bedrijfzetel in de beschouwde gemeente</i>	24	742 64	138 75	881 39
<i>waarvan :</i>				
- bedrijven met hun totale O.C.G. in de gemeente	12	350 54		350 54
- bedrijven met hun O.C.G. gedeeltelijk in andere gemeente(n)	11	392 10	123 70	515 80
- bedrijven met hun O.C.G. volledig in andere gemeente(n)	1		15 05	15 05
- bedrijven zonder O.C.G.	0			
<i>Bedrijf met hun bedrijfzetel buiten de beschouwde gemeente en met hun O.C.G. gedeeltelijk of volledig in de beschouwde gemeente</i>	13	99 55		
Bedrijven die landbouwgronden bewerken in de beschouwde gemeente	36	842 19		
<i>Totale kadastrale oppervlakte van de gemeente : 3586 11 ha a</i>				
<i>Werkelijk bewerkte O.C.G. in de gemeente ten opzichte van de totale kadastrale oppervlakte : 23,5 %</i>				

Saint-Nicolas

O.C.G. (in ha a)

	Aantal bedrijven	bewerkt in de gemeente	bewerkt buiten de gemeente	volgens de ligging van de bedrijfzetel
<i>Bedrijven met hun bedrijfzetel in de beschouwde gemeente</i>	4	12 67	1 00	13 67
<i>waarvan :</i>				
- bedrijven met hun totale O.C.G. in de gemeente	3	6 17		6 17
- bedrijven met hun O.C.G. gedeeltelijk in andere gemeente(n)	1	6 50	1 00	7 50
- bedrijven met hun O.C.G. volledig in andere gemeente(n)	0		0 00	0 00
- bedrijven zonder O.C.G.	0			
<i>Bedrijf met hun bedrijfzetel buiten de beschouwde gemeente en met hun O.C.G. gedeeltelijk of volledig in de beschouwde gemeente</i>	2	22 30		
Bedrijven die landbouwgronden bewerken in de beschouwde gemeente	6	34 97		

Totale kadastrale oppervlakte van de gemeente : 684 21 ha a

Werkelijk bewerkte O.C.G. in de gemeente ten opzichte van de totale kadastrale oppervlakte : 5,1 %

Sambreville

O.C.G. (in ha a)

	Aantal bedrijven	bewerkt in de gemeente	bewerkt buiten de gemeente	volgens de ligging van de bedrijfzetel
<i>Bedrijven met hun bedrijfzetel in de beschouwde gemeente</i>	48	758 52	414 94	1173 46
<i>waarvan :</i>				
- bedrijven met hun totale O.C.G. in de gemeente	23	146 95		146 95
- bedrijven met hun O.C.G. gedeeltelijk in andere gemeente(n)	24	611 57	414 94	1026 51
- bedrijven met hun O.C.G. volledig in andere gemeente(n)	0		0 00	0 00
- bedrijven zonder O.C.G.	1			
<i>Bedrijf met hun bedrijfzetel buiten de beschouwde gemeente en met hun O.C.G. gedeeltelijk of volledig in de beschouwde gemeente</i>	39	343 28		
Bedrijven die landbouwgronden bewerken in de beschouwde gemeente	86	1101 80		

Totale kadastrale oppervlakte van de gemeente : 3419 65 ha a

Werkelijk bewerkte O.C.G. in de gemeente ten opzichte van de totale kadastrale oppervlakte : 32,2 %

Sankt Vith	O.C.G. (in ha a)			
	Aantal bedrijven	bewerkt in de gemeente	bewerkt buiten de gemeente	volgens de ligging van de bedrijfzetel
<i>Bedrijven met hun bedrijfzetel in de beschouwde gemeente</i>	296	4731 34	0 00	4731 34
<i>waarvan :</i>				
- bedrijven met hun totale O.C.G. in de gemeente	296	4731 34		4731 34
- bedrijven met hun O.C.G. gedeeltelijk in andere gemeente(n)	0	0 00	0 00	0 00
- bedrijven met hun O.C.G. volledig in andere gemeente(n)	0		0 00	0 00
- bedrijven zonder O.C.G.	0			
<i>Bedrijf met hun bedrijfzetel buiten de beschouwde gemeente en met hun O.C.G. gedeeltelijk of volledig in de beschouwde gemeente</i>	59	195 21		
Bedrijven die landbouwgronden bewerken in de beschouwde gemeente	355	4926 55		
<i>Totale kadastrale oppervlakte van de gemeente : 14692 81 ha a</i>				
<i>Werkelijk bewerkte O.C.G. in de gemeente ten opzichte van de totale kadastrale oppervlakte : 33,5 %</i>				

Schaarbeek	O.C.G. (in ha a)			
	Aantal bedrijven	bewerkt in de gemeente	bewerkt buiten de gemeente	volgens de ligging van de bedrijfzetel
<i>Bedrijven met hun bedrijfzetel in de beschouwde gemeente</i>	1	0 38	0 00	0 38
<i>waarvan :</i>				
- bedrijven met hun totale O.C.G. in de gemeente	1	0 38		0 38
- bedrijven met hun O.C.G. gedeeltelijk in andere gemeente(n)	0	0 00	0 00	0 00
- bedrijven met hun O.C.G. volledig in andere gemeente(n)	0		0 00	0 00
- bedrijven zonder O.C.G.	0			
<i>Bedrijf met hun bedrijfzetel buiten de beschouwde gemeente en met hun O.C.G. gedeeltelijk of volledig in de beschouwde gemeente</i>	0	0 00		
Bedrijven die landbouwgronden bewerken in de beschouwde gemeente	1	0 38		
<i>Totale kadastrale oppervlakte van de gemeente : 814 00 ha a</i>				
<i>Werkelijk bewerkte O.C.G. in de gemeente ten opzichte van de totale kadastrale oppervlakte : 0,0 %</i>				

Schelle	O.C.G. (in ha a)			
	Aantal bedrijven	bewerkt in de gemeente	bewerkt buiten de gemeente	volgens de ligging van de bedrijfzetel
<i>Bedrijven met hun bedrijfzetel in de beschouwde gemeente</i>	23	167 74	25 30	193 04
<i>waarvan :</i>				
- bedrijven met hun totale O.C.G. in de gemeente	12	88 87		88 87
- bedrijven met hun O.C.G. gedeeltelijk in andere gemeente(n)	8	78 87	23 30	102 17
- bedrijven met hun O.C.G. volledig in andere gemeente(n)	2		2 00	2 00
- bedrijven zonder O.C.G.	1			
<i>Bedrijf met hun bedrijfzetel buiten de beschouwde gemeente en met hun O.C.G. gedeeltelijk of volledig in de beschouwde gemeente</i>	10	60 92		
Bedrijven die landbouwgronden bewerken in de beschouwde gemeente	30	228 66		
<i>Totale kadastrale oppervlakte van de gemeente : 779 91 ha a</i>				
<i>Werkelijk bewerkte O.C.G. in de gemeente ten opzichte van de totale kadastrale oppervlakte : 29,3 %</i>				

Scherpenheuvel-Zichem	O.C.G. (in ha a)			
	Aantal bedrijven	bewerkt in de gemeente	bewerkt buiten de gemeente	volgens de ligging van de bedrijfzetel
<i>Bedrijven met hun bedrijfzetel in de beschouwde gemeente</i>	61	717 85	189 81	907 66
<i>waarvan :</i>				
- bedrijven met hun totale O.C.G. in de gemeente	37	267 26		267 26
- bedrijven met hun O.C.G. gedeeltelijk in andere gemeente(n)	24	450 59	189 81	640 40
- bedrijven met hun O.C.G. volledig in andere gemeente(n)	0		0 00	0 00
- bedrijven zonder O.C.G.	0			
<i>Bedrijf met hun bedrijfzetel buiten de beschouwde gemeente en met hun O.C.G. gedeeltelijk of volledig in de beschouwde gemeente</i>	45	275 91		
Bedrijven die landbouwgronden bewerken in de beschouwde gemeente	106	993 76		
<i>Totale kadastrale oppervlakte van de gemeente : 5049 96 ha a</i>				
<i>Werkelijk bewerkte O.C.G. in de gemeente ten opzichte van de totale kadastrale oppervlakte : 19,7 %</i>				

Schilde	O.C.G. (in ha a)			
	Aantal bedrijven	bewerkt in de gemeente	bewerkt buiten de gemeente	volgens de ligging van de bedrijfzetel
<i>Bedrijven met hun bedrijfzetel in de beschouwde gemeente</i>	21	206 85	46 99	253 84
<i>waarvan :</i>				
- bedrijven met hun totale O.C.G. in de gemeente	16	111 74		111 74
- bedrijven met hun O.C.G. gedeeltelijk in andere gemeente(n)	4	95 11	45 98	141 09
- bedrijven met hun O.C.G. volledig in andere gemeente(n)	1		1 01	1 01
- bedrijven zonder O.C.G.	0			
<i>Bedrijf met hun bedrijfzetel buiten de beschouwde gemeente en met hun O.C.G. gedeeltelijk of volledig in de beschouwde gemeente</i>	16	86 17		
Bedrijven die landbouwgronden bewerken in de beschouwde gemeente	36	293 02		
<i>Totale kadastrale oppervlakte van de gemeente : 3598 94 ha a</i>				
<i>Werkelijk bewerkte O.C.G. in de gemeente ten opzichte van de totale kadastrale oppervlakte : 8,1 %</i>				

Schoten	O.C.G. (in ha a)			
	Aantal bedrijven	bewerkt in de gemeente	bewerkt buiten de gemeente	volgens de ligging van de bedrijfzetel
<i>Bedrijven met hun bedrijfzetel in de beschouwde gemeente</i>	15	67 81	24 55	92 36
<i>waarvan :</i>				
- bedrijven met hun totale O.C.G. in de gemeente	11	42 46		42 46
- bedrijven met hun O.C.G. gedeeltelijk in andere gemeente(n)	4	25 35	24 55	49 90
- bedrijven met hun O.C.G. volledig in andere gemeente(n)	0		0 00	0 00
- bedrijven zonder O.C.G.	0			
<i>Bedrijf met hun bedrijfzetel buiten de beschouwde gemeente en met hun O.C.G. gedeeltelijk of volledig in de beschouwde gemeente</i>	4	21 50		
Bedrijven die landbouwgronden bewerken in de beschouwde gemeente	19	89 31		
<i>Totale kadastrale oppervlakte van de gemeente : 2955 21 ha a</i>				
<i>Werkelijk bewerkte O.C.G. in de gemeente ten opzichte van de totale kadastrale oppervlakte : 3,0 %</i>				

Seneffe	O.C.G. (in ha a)			
	Aantal bedrijven	bewerkt in de gemeente	bewerkt buiten de gemeente	volgens de ligging van de bedrijfzetel
<i>Bedrijven met hun bedrijfzetel in de beschouwde gemeente</i>	102	3003 31	766 47	3769 78
<i>waarvan :</i>				
- bedrijven met hun totale O.C.G. in de gemeente	57	1244 85		1244 85
- bedrijven met hun O.C.G. gedeeltelijk in andere gemeente(n)	45	1758 46	766 47	2524 93
- bedrijven met hun O.C.G. volledig in andere gemeente(n)	0		0 00	0 00
- bedrijven zonder O.C.G.	0			
<i>Bedrijf met hun bedrijfzetel buiten de beschouwde gemeente en met hun O.C.G. gedeeltelijk of volledig in de beschouwde gemeente</i>	65	622 76		
Bedrijven die landbouwgronden bewerken in de beschouwde gemeente	167	3626 07		
<i>Totale kadastrale oppervlakte van de gemeente : 6276 51 ha a</i>				
<i>Werkelijk bewerkte O.C.G. in de gemeente ten opzichte van de totale kadastrale oppervlakte : 57,8 %</i>				

Seraing	O.C.G. (in ha a)			
	Aantal bedrijven	bewerkt in de gemeente	bewerkt buiten de gemeente	volgens de ligging van de bedrijfzetel
<i>Bedrijven met hun bedrijfzetel in de beschouwde gemeente</i>	11	73 27	56 70	129 97
<i>waarvan :</i>				
- bedrijven met hun totale O.C.G. in de gemeente	8	43 68		43 68
- bedrijven met hun O.C.G. gedeeltelijk in andere gemeente(n)	2	29 59	40 20	69 79
- bedrijven met hun O.C.G. volledig in andere gemeente(n)	1		16 50	16 50
- bedrijven zonder O.C.G.	0			
<i>Bedrijf met hun bedrijfzetel buiten de beschouwde gemeente en met hun O.C.G. gedeeltelijk of volledig in de beschouwde gemeente</i>	1	1 00		
Bedrijven die landbouwgronden bewerken in de beschouwde gemeente	11	74 27		
<i>Totale kadastrale oppervlakte van de gemeente : 3533 60 ha a</i>				
<i>Werkelijk bewerkte O.C.G. in de gemeente ten opzichte van de totale kadastrale oppervlakte : 2,1 %</i>				

's Gravenbrakel	O.C.G. (in ha a)			
	Aantal bedrijven	bewerkt in de gemeente	bewerkt buiten de gemeente	volgens de ligging van de bedrijfzetel
<i>Bedrijven met hun bedrijfzetel in de beschouwde gemeente</i>	186	5026 31	1045 67	6071 98
<i>waarvan :</i>				
- bedrijven met hun totale O.C.G. in de gemeente	96	2077 77		2077 77
- bedrijven met hun O.C.G. gedeeltelijk in andere gemeente(n)	86	2948 54	980 17	3928 71
- bedrijven met hun O.C.G. volledig in andere gemeente(n)	1		65 50	65 50
- bedrijven zonder O.C.G.	3			
<i>Bedrijf met hun bedrijfzetel buiten de beschouwde gemeente en met hun O.C.G. gedeeltelijk of volledig in de beschouwde gemeente</i>	104	911 76		
Bedrijven die landbouwgronden bewerken in de beschouwde gemeente	286	5938 07		
<i>Totale kadastrale oppervlakte van de gemeente : 8468 05 ha a</i>				
<i>Werkelijk bewerkte O.C.G. in de gemeente ten opzichte van de totale kadastrale oppervlakte : 70,1 %</i>				

Sint-Agatha-Berchem	O.C.G. (in ha a)			
	Aantal bedrijven	bewerkt in de gemeente	bewerkt buiten de gemeente	volgens de ligging van de bedrijfzetel
<i>Bedrijven met hun bedrijfzetel in de beschouwde gemeente</i>	2	0 08	17 00	17 08
<i>waarvan :</i>				
- bedrijven met hun totale O.C.G. in de gemeente	1	0 08		0 08
- bedrijven met hun O.C.G. gedeeltelijk in andere gemeente(n)	0	0 00	0 00	0 00
- bedrijven met hun O.C.G. volledig in andere gemeente(n)	1		17 00	17 00
- bedrijven zonder O.C.G.	0			
<i>Bedrijf met hun bedrijfzetel buiten de beschouwde gemeente en met hun O.C.G. gedeeltelijk of volledig in de beschouwde gemeente</i>	2	18 00		
Bedrijven die landbouwgronden bewerken in de beschouwde gemeente	3	18 08		
<i>Totale kadastrale oppervlakte van de gemeente : 294 96 ha a</i>				
<i>Werkelijk bewerkte O.C.G. in de gemeente ten opzichte van de totale kadastrale oppervlakte : 6,1 %</i>				

Sint-Amands	O.C.G. (in ha a)			
	Aantal bedrijven	bewerkt in de gemeente	bewerkt buiten de gemeente	volgens de ligging van de bedrijfzetel
<i>Bedrijven met hun bedrijfzetel in de beschouwde gemeente</i>	77	628 09	55 00	683 09
<i>waarvan :</i>				
- bedrijven met hun totale O.C.G. in de gemeente	67	557 59		557 59
- bedrijven met hun O.C.G. gedeeltelijk in andere gemeente(n)	7	70 50	55 00	125 50
- bedrijven met hun O.C.G. volledig in andere gemeente(n)	0		0 00	0 00
- bedrijven zonder O.C.G.	3			
<i>Bedrijf met hun bedrijfzetel buiten de beschouwde gemeente en met hun O.C.G. gedeeltelijk of volledig in de beschouwde gemeente</i>	31	116 61		
Bedrijven die landbouwgronden bewerken in de beschouwde gemeente	105	744 70		
<i>Totale kadastrale oppervlakte van de gemeente : 1557 58 ha a</i>				
<i>Werkelijk bewerkte O.C.G. in de gemeente ten opzichte van de totale kadastrale oppervlakte : 47,8 %</i>				

Sint-Genesius-Rode	O.C.G. (in ha a)			
	Aantal bedrijven	bewerkt in de gemeente	bewerkt buiten de gemeente	volgens de ligging van de bedrijfzetel
<i>Bedrijven met hun bedrijfzetel in de beschouwde gemeente</i>	12	279 03	225 65	504 68
<i>waarvan :</i>				
- bedrijven met hun totale O.C.G. in de gemeente	6	67 55		67 55
- bedrijven met hun O.C.G. gedeeltelijk in andere gemeente(n)	5	211 48	207 26	418 74
- bedrijven met hun O.C.G. volledig in andere gemeente(n)	1		18 39	18 39
- bedrijven zonder O.C.G.	0			
<i>Bedrijf met hun bedrijfzetel buiten de beschouwde gemeente en met hun O.C.G. gedeeltelijk of volledig in de beschouwde gemeente</i>	13	87 29		
Bedrijven die landbouwgronden bewerken in de beschouwde gemeente	24	366 32		
<i>Totale kadastrale oppervlakte van de gemeente : 2277 24 ha a</i>				
<i>Werkelijk bewerkte O.C.G. in de gemeente ten opzichte van de totale kadastrale oppervlakte : 16,1 %</i>				

Sint-Gillis	O.C.G. (in ha a)			
	Aantal bedrijven	bewerkt in de gemeente	bewerkt buiten de gemeente	volgens de ligging van de bedrijfzetel
<i>Bedrijven met hun bedrijfzetel in de beschouwde gemeente</i>	0	0 00	0 00	0 00
<i>waarvan :</i>				
- bedrijven met hun totale O.C.G. in de gemeente	0	0 00		0 00
- bedrijven met hun O.C.G. gedeeltelijk in andere gemeente(n)	0	0 00	0 00	0 00
- bedrijven met hun O.C.G. volledig in andere gemeente(n)	0		0 00	0 00
- bedrijven zonder O.C.G.	0			
<i>Bedrijf met hun bedrijfzetel buiten de beschouwde gemeente en met hun O.C.G. gedeeltelijk of volledig in de beschouwde gemeente</i>	0	0 00		
Bedrijven die landbouwgronden bewerken in de beschouwde gemeente	0	0 00		
<i>Totale kadastrale oppervlakte van de gemeente : 252 47 ha a</i>				
<i>Werkelijk bewerkte O.C.G. in de gemeente ten opzichte van de totale kadastrale oppervlakte : 0,0 %</i>				

Sint-Gillis-Waas	O.C.G. (in ha a)			
	Aantal bedrijven	bewerkt in de gemeente	bewerkt buiten de gemeente	volgens de ligging van de bedrijfzetel
<i>Bedrijven met hun bedrijfzetel in de beschouwde gemeente</i>	258	2836 83	820 19	3657 02
<i>waarvan :</i>				
- bedrijven met hun totale O.C.G. in de gemeente	140	1291 16		1291 16
- bedrijven met hun O.C.G. gedeeltelijk in andere gemeente(n)	110	1545 67	819 03	2364 70
- bedrijven met hun O.C.G. volledig in andere gemeente(n)	1		1 16	1 16
- bedrijven zonder O.C.G.	7			
<i>Bedrijf met hun bedrijfzetel buiten de beschouwde gemeente en met hun O.C.G. gedeeltelijk of volledig in de beschouwde gemeente</i>	118	479 21		
Bedrijven die landbouwgronden bewerken in de beschouwde gemeente	368	3316 04		
<i>Totale kadastrale oppervlakte van de gemeente : 5498 31 ha a</i>				
<i>Werkelijk bewerkte O.C.G. in de gemeente ten opzichte van de totale kadastrale oppervlakte : 60,3 %</i>				

Sint-Jans-Molenbeek

O.C.G. (in ha a)

	Aantal bedrijven	bewerkt in de gemeente	bewerkt buiten de gemeente	volgens de ligging van de bedrijfzetel
<i>Bedrijven met hun bedrijfzetel in de beschouwde gemeente</i>	1	20 00	0 00	20 00
<i>waarvan :</i>				
- bedrijven met hun totale O.C.G. in de gemeente	1	20 00		20 00
- bedrijven met hun O.C.G. gedeeltelijk in andere gemeente(n)	0	0 00	0 00	0 00
- bedrijven met hun O.C.G. volledig in andere gemeente(n)	0		0 00	0 00
- bedrijven zonder O.C.G.	0			
<i>Bedrijf met hun bedrijfzetel buiten de beschouwde gemeente en met hun O.C.G. gedeeltelijk of volledig in de beschouwde gemeente</i>	0	0 00		
Bedrijven die landbouwgronden bewerken in de beschouwde gemeente	1	20 00		

Totale kadastrale oppervlakte van de gemeente : 589 18 ha a

Werkelijk bewerkte O.C.G. in de gemeente ten opzichte van de totale kadastrale oppervlakte : 3,4 %

Sint-Joost-ten-Node

O.C.G. (in ha a)

	Aantal bedrijven	bewerkt in de gemeente	bewerkt buiten de gemeente	volgens de ligging van de bedrijfzetel
<i>Bedrijven met hun bedrijfzetel in de beschouwde gemeente</i>	0	0 00	0 00	0 00
<i>waarvan :</i>				
- bedrijven met hun totale O.C.G. in de gemeente	0	0 00		0 00
- bedrijven met hun O.C.G. gedeeltelijk in andere gemeente(n)	0	0 00	0 00	0 00
- bedrijven met hun O.C.G. volledig in andere gemeente(n)	0		0 00	0 00
- bedrijven zonder O.C.G.	0			
<i>Bedrijf met hun bedrijfzetel buiten de beschouwde gemeente en met hun O.C.G. gedeeltelijk of volledig in de beschouwde gemeente</i>	0	0 00		
Bedrijven die landbouwgronden bewerken in de beschouwde gemeente	0	0 00		

Totale kadastrale oppervlakte van de gemeente : 114 23 ha a

Werkelijk bewerkte O.C.G. in de gemeente ten opzichte van de totale kadastrale oppervlakte : 0,0 %

Sint-Katelijne-Waver

O.C.G. (in ha a)

	Aantal bedrijven	bewerkt in de gemeente	bewerkt buiten de gemeente	volgens de ligging van de bedrijfzetel
<i>Bedrijven met hun bedrijfzetel in de beschouwde gemeente</i>	322	717 49	46 00	763 49
<i>waarvan :</i>				
- bedrijven met hun totale O.C.G. in de gemeente	319	678 99		678 99
- bedrijven met hun O.C.G. gedeeltelijk in andere gemeente(n)	3	38 50	46 00	84 50
- bedrijven met hun O.C.G. volledig in andere gemeente(n)	0		0 00	0 00
- bedrijven zonder O.C.G.	0			
<i>Bedrijf met hun bedrijfzetel buiten de beschouwde gemeente en met hun O.C.G. gedeeltelijk of volledig in de beschouwde gemeente</i>	24	97 31		
Bedrijven die landbouwgronden bewerken in de beschouwde gemeente	346	814 80		

Totale kadastrale oppervlakte van de gemeente : 3611 63 ha a

Werkelijk bewerkte O.C.G. in de gemeente ten opzichte van de totale kadastrale oppervlakte : 22,6 %

Sint-Lambrechts-Woluwe

O.C.G. (in ha a)

	Aantal bedrijven	bewerkt in de gemeente	bewerkt buiten de gemeente	volgens de ligging van de bedrijfzetel
<i>Bedrijven met hun bedrijfzetel in de beschouwde gemeente</i>	3	6 00	224 52	230 52
<i>waarvan :</i>				
- bedrijven met hun totale O.C.G. in de gemeente	1	6 00		6 00
- bedrijven met hun O.C.G. gedeeltelijk in andere gemeente(n)	0	0 00	0 00	0 00
- bedrijven met hun O.C.G. volledig in andere gemeente(n)	2		224 52	224 52
- bedrijven zonder O.C.G.	0			
<i>Bedrijf met hun bedrijfzetel buiten de beschouwde gemeente en met hun O.C.G. gedeeltelijk of volledig in de beschouwde gemeente</i>	1	42 58		
Bedrijven die landbouwgronden bewerken in de beschouwde gemeente	2	48 58		

Totale kadastrale oppervlakte van de gemeente : 722 48 ha a

Werkelijk bewerkte O.C.G. in de gemeente ten opzichte van de totale kadastrale oppervlakte : 6,7 %

Sint-Laureins	O.C.G. (in ha a)			
	Aantal bedrijven	bewerkt in de gemeente	bewerkt buiten de gemeente	volgens de ligging van de bedrijfzetel
<i>Bedrijven met hun bedrijfzetel in de beschouwde gemeente</i>	349	4978 36	1209 47	6187 83
<i>waarvan :</i>				
- bedrijven met hun totale O.C.G. in de gemeente	209	2619 77		2619 77
- bedrijven met hun O.C.G. gedeeltelijk in andere gemeente(n)	129	2358 59	1168 90	3527 49
- bedrijven met hun O.C.G. volledig in andere gemeente(n)	5		40 57	40 57
- bedrijven zonder O.C.G.	6			
<i>Bedrijf met hun bedrijfzetel buiten de beschouwde gemeente en met hun O.C.G. gedeeltelijk of volledig in de beschouwde gemeente</i>	113	644 30		
Bedrijven die landbouwgronden bewerken in de beschouwde gemeente	451	5622 66		
<i>Totale kadastrale oppervlakte van de gemeente : 7450 03 ha a</i>				
<i>Werkelijk bewerkte O.C.G. in de gemeente ten opzichte van de totale kadastrale oppervlakte : 75,5 %</i>				

Sint-Lievens-Houtem	O.C.G. (in ha a)			
	Aantal bedrijven	bewerkt in de gemeente	bewerkt buiten de gemeente	volgens de ligging van de bedrijfzetel
<i>Bedrijven met hun bedrijfzetel in de beschouwde gemeente</i>	153	1164 96	318 73	1483 69
<i>waarvan :</i>				
- bedrijven met hun totale O.C.G. in de gemeente	88	690 67		690 67
- bedrijven met hun O.C.G. gedeeltelijk in andere gemeente(n)	58	474 29	294 78	769 07
- bedrijven met hun O.C.G. volledig in andere gemeente(n)	2		23 95	23 95
- bedrijven zonder O.C.G.	5			
<i>Bedrijf met hun bedrijfzetel buiten de beschouwde gemeente en met hun O.C.G. gedeeltelijk of volledig in de beschouwde gemeente</i>	42	125 72		
Bedrijven die landbouwgronden bewerken in de beschouwde gemeente	188	1290 68		
<i>Totale kadastrale oppervlakte van de gemeente : 2666 72 ha a</i>				
<i>Werkelijk bewerkte O.C.G. in de gemeente ten opzichte van de totale kadastrale oppervlakte : 48,4 %</i>				

Sint-Martens-Latem

O.C.G. (in ha a)

	Aantal bedrijven	bewerkt in de gemeente	bewerkt buiten de gemeente	volgens de ligging van de bedrijfzetel
<i>Bedrijven met hun bedrijfzetel in de beschouwde gemeente</i>	43	174 22	66 46	240 68
<i>waarvan :</i>				
- bedrijven met hun totale O.C.G. in de gemeente	33	110 79		110 79
- bedrijven met hun O.C.G. gedeeltelijk in andere gemeente(n)	9	63 43	66 46	129 89
- bedrijven met hun O.C.G. volledig in andere gemeente(n)	0		0 00	0 00
- bedrijven zonder O.C.G.	1			
<i>Bedrijf met hun bedrijfzetel buiten de beschouwde gemeente en met hun O.C.G. gedeeltelijk of volledig in de beschouwde gemeente</i>	36	137 19		
Bedrijven die landbouwgronden bewerken in de beschouwde gemeente	78	311 41		

Totale kadastrale oppervlakte van de gemeente : 1434 39 ha a

Werkelijk bewerkte O.C.G. in de gemeente ten opzichte van de totale kadastrale oppervlakte : 21,7 %

Sint-Niklaas

O.C.G. (in ha a)

	Aantal bedrijven	bewerkt in de gemeente	bewerkt buiten de gemeente	volgens de ligging van de bedrijfzetel
<i>Bedrijven met hun bedrijfzetel in de beschouwde gemeente</i>	336	3027 09	541 69	3568 78
<i>waarvan :</i>				
- bedrijven met hun totale O.C.G. in de gemeente	196	1310 31		1310 31
- bedrijven met hun O.C.G. gedeeltelijk in andere gemeente(n)	126	1716 78	533 04	2249 82
- bedrijven met hun O.C.G. volledig in andere gemeente(n)	1		8 65	8 65
- bedrijven zonder O.C.G.	13			
<i>Bedrijf met hun bedrijfzetel buiten de beschouwde gemeente en met hun O.C.G. gedeeltelijk of volledig in de beschouwde gemeente</i>	117	384 56		
Bedrijven die landbouwgronden bewerken in de beschouwde gemeente	439	3411 65		

Totale kadastrale oppervlakte van de gemeente : 8379 71 ha a

Werkelijk bewerkte O.C.G. in de gemeente ten opzichte van de totale kadastrale oppervlakte : 40,7 %

Sint-Pieters-Leeuw	O.C.G. (in ha a)			
	Aantal bedrijven	bewerkt in de gemeente	bewerkt buiten de gemeente	volgens de ligging van de bedrijfzetel
<i>Bedrijven met hun bedrijfzetel in de beschouwde gemeente</i>	181	1639 37	296 11	1935 48
<i>waarvan :</i>				
- bedrijven met hun totale O.C.G. in de gemeente	120	837 28		837 28
- bedrijven met hun O.C.G. gedeeltelijk in andere gemeente(n)	59	802 09	295 51	1097 60
- bedrijven met hun O.C.G. volledig in andere gemeente(n)	1		0 60	0 60
- bedrijven zonder O.C.G.	1			
<i>Bedrijf met hun bedrijfzetel buiten de beschouwde gemeente en met hun O.C.G. gedeeltelijk of volledig in de beschouwde gemeente</i>	57	263 85		
Bedrijven die landbouwgronden bewerken in de beschouwde gemeente	236	1903 22		
<i>Totale kadastrale oppervlakte van de gemeente : 4037 96 ha a</i>				
<i>Werkelijk bewerkte O.C.G. in de gemeente ten opzichte van de totale kadastrale oppervlakte : 47,1 %</i>				

Sint-Pieters-Woluwe	O.C.G. (in ha a)			
	Aantal bedrijven	bewerkt in de gemeente	bewerkt buiten de gemeente	volgens de ligging van de bedrijfzetel
<i>Bedrijven met hun bedrijfzetel in de beschouwde gemeente</i>	3	3 50	44 57	48 07
<i>waarvan :</i>				
- bedrijven met hun totale O.C.G. in de gemeente	1	3 50		3 50
- bedrijven met hun O.C.G. gedeeltelijk in andere gemeente(n)	0	0 00	0 00	0 00
- bedrijven met hun O.C.G. volledig in andere gemeente(n)	2		44 57	44 57
- bedrijven zonder O.C.G.	0			
<i>Bedrijf met hun bedrijfzetel buiten de beschouwde gemeente en met hun O.C.G. gedeeltelijk of volledig in de beschouwde gemeente</i>	0	0 00		
Bedrijven die landbouwgronden bewerken in de beschouwde gemeente	1	3 50		
<i>Totale kadastrale oppervlakte van de gemeente : 885 14 ha a</i>				
<i>Werkelijk bewerkte O.C.G. in de gemeente ten opzichte van de totale kadastrale oppervlakte : 0,4 %</i>				

Sint-Truiden	O.C.G. (in ha a)			
	Aantal bedrijven	bewerkt in de gemeente	bewerkt buiten de gemeente	volgens de ligging van de bedrijfzetel
<i>Bedrijven met hun bedrijfzetel in de beschouwde gemeente</i>	662	5474 51	1483 95	6958 46
<i>waarvan :</i>				
- bedrijven met hun totale O.C.G. in de gemeente	468	3434 72		3434 72
- bedrijven met hun O.C.G. gedeeltelijk in andere gemeente(n)	170	2039 79	1348 63	3388 42
- bedrijven met hun O.C.G. volledig in andere gemeente(n)	18		135 32	135 32
- bedrijven zonder O.C.G.	6			
<i>Bedrijf met hun bedrijfzetel buiten de beschouwde gemeente en met hun O.C.G. gedeeltelijk of volledig in de beschouwde gemeente</i>	131	863 94		
Bedrijven die landbouwgronden bewerken in de beschouwde gemeente	769	6338 45		
<i>Totale kadastrale oppervlakte van de gemeente : 10689 75 ha a</i>				
<i>Werkelijk bewerkte O.C.G. in de gemeente ten opzichte van de totale kadastrale oppervlakte : 59,3 %</i>				

Sivry-Rance	O.C.G. (in ha a)			
	Aantal bedrijven	bewerkt in de gemeente	bewerkt buiten de gemeente	volgens de ligging van de bedrijfzetel
<i>Bedrijven met hun bedrijfzetel in de beschouwde gemeente</i>	161	2820 57	437 29	3257 86
<i>waarvan :</i>				
- bedrijven met hun totale O.C.G. in de gemeente	118	1677 41		1677 41
- bedrijven met hun O.C.G. gedeeltelijk in andere gemeente(n)	41	1143 16	425 99	1569 15
- bedrijven met hun O.C.G. volledig in andere gemeente(n)	2		11 30	11 30
- bedrijven zonder O.C.G.	0			
<i>Bedrijf met hun bedrijfzetel buiten de beschouwde gemeente en met hun O.C.G. gedeeltelijk of volledig in de beschouwde gemeente</i>	49	418 47		
Bedrijven die landbouwgronden bewerken in de beschouwde gemeente	208	3239 04		
<i>Totale kadastrale oppervlakte van de gemeente : 7296 93 ha a</i>				
<i>Werkelijk bewerkte O.C.G. in de gemeente ten opzichte van de totale kadastrale oppervlakte : 44,4 %</i>				

Sombrefte	O.C.G. (in ha a)			
	Aantal bedrijven	bewerkt in de gemeente	bewerkt buiten de gemeente	volgens de ligging van de bedrijfzetel
<i>Bedrijven met hun bedrijfzetel in de beschouwde gemeente</i>	82	2276 22	730 57	3006 79
<i>waarvan :</i>				
- bedrijven met hun totale O.C.G. in de gemeente	36	648 95		648 95
- bedrijven met hun O.C.G. gedeeltelijk in andere gemeente(n)	39	1627 27	722 47	2349 74
- bedrijven met hun O.C.G. volledig in andere gemeente(n)	2		8 10	8 10
- bedrijven zonder O.C.G.	5			
<i>Bedrijf met hun bedrijfzetel buiten de beschouwde gemeente en met hun O.C.G. gedeeltelijk of volledig in de beschouwde gemeente</i>	41	482 86		
Bedrijven die landbouwgronden bewerken in de beschouwde gemeente	116	2759 08		
<i>Totale kadastrale oppervlakte van de gemeente : 3577 95 ha a</i>				
<i>Werkelijk bewerkte O.C.G. in de gemeente ten opzichte van de totale kadastrale oppervlakte : 77,1 %</i>				

Somme-Leuze	O.C.G. (in ha a)			
	Aantal bedrijven	bewerkt in de gemeente	bewerkt buiten de gemeente	volgens de ligging van de bedrijfzetel
<i>Bedrijven met hun bedrijfzetel in de beschouwde gemeente</i>	138	3506 57	323 56	3830 13
<i>waarvan :</i>				
- bedrijven met hun totale O.C.G. in de gemeente	104	2404 01		2404 01
- bedrijven met hun O.C.G. gedeeltelijk in andere gemeente(n)	33	1102 56	323 56	1426 12
- bedrijven met hun O.C.G. volledig in andere gemeente(n)	0		0 00	0 00
- bedrijven zonder O.C.G.	1			
<i>Bedrijf met hun bedrijfzetel buiten de beschouwde gemeente en met hun O.C.G. gedeeltelijk of volledig in de beschouwde gemeente</i>	53	598 73		
Bedrijven die landbouwgronden bewerken in de beschouwde gemeente	190	4105 30		
<i>Totale kadastrale oppervlakte van de gemeente : 9509 02 ha a</i>				
<i>Werkelijk bewerkte O.C.G. in de gemeente ten opzichte van de totale kadastrale oppervlakte : 43,2 %</i>				

Soumagne	O.C.G. (in ha a)			
	Aantal bedrijven	bewerkt in de gemeente	bewerkt buiten de gemeente	volgens de ligging van de bedrijfzetel
<i>Bedrijven met hun bedrijfzetel in de beschouwde gemeente</i>	112	1240 57	270 07	1510 64
<i>waarvan :</i>				
- bedrijven met hun totale O.C.G. in de gemeente	77	658 94		658 94
- bedrijven met hun O.C.G. gedeeltelijk in andere gemeente(n)	26	581 63	186 07	767 70
- bedrijven met hun O.C.G. volledig in andere gemeente(n)	5		84 00	84 00
- bedrijven zonder O.C.G.	4			
<i>Bedrijf met hun bedrijfzetel buiten de beschouwde gemeente en met hun O.C.G. gedeeltelijk of volledig in de beschouwde gemeente</i>	33	241 32		
Bedrijven die landbouwgronden bewerken in de beschouwde gemeente	136	1481 89		
<i>Totale kadastrale oppervlakte van de gemeente : 2713 75 ha a</i>				
<i>Werkelijk bewerkte O.C.G. in de gemeente ten opzichte van de totale kadastrale oppervlakte : 54,6 %</i>				

Spa	O.C.G. (in ha a)			
	Aantal bedrijven	bewerkt in de gemeente	bewerkt buiten de gemeente	volgens de ligging van de bedrijfzetel
<i>Bedrijven met hun bedrijfzetel in de beschouwde gemeente</i>	17	275 64	40 24	315 88
<i>waarvan :</i>				
- bedrijven met hun totale O.C.G. in de gemeente	14	223 18		223 18
- bedrijven met hun O.C.G. gedeeltelijk in andere gemeente(n)	3	52 46	40 24	92 70
- bedrijven met hun O.C.G. volledig in andere gemeente(n)	0		0 00	0 00
- bedrijven zonder O.C.G.	0			
<i>Bedrijf met hun bedrijfzetel buiten de beschouwde gemeente en met hun O.C.G. gedeeltelijk of volledig in de beschouwde gemeente</i>	9	40 66		
Bedrijven die landbouwgronden bewerken in de beschouwde gemeente	26	316 30		
<i>Totale kadastrale oppervlakte van de gemeente : 3984 87 ha a</i>				
<i>Werkelijk bewerkte O.C.G. in de gemeente ten opzichte van de totale kadastrale oppervlakte : 7,9 %</i>				

Spiere-Helkijn	O.C.G. (in ha a)			
	Aantal bedrijven	bewerkt in de gemeente	bewerkt buiten de gemeente	volgens de ligging van de bedrijfzetel
<i>Bedrijven met hun bedrijfzetel in de beschouwde gemeente</i>	32	598 09	106 75	704 84
<i>waarvan :</i>				
- bedrijven met hun totale O.C.G. in de gemeente	11	204 66		204 66
- bedrijven met hun O.C.G. gedeeltelijk in andere gemeente(n)	20	393 43	102 44	495 87
- bedrijven met hun O.C.G. volledig in andere gemeente(n)	1		4 31	4 31
- bedrijven zonder O.C.G.	0			
<i>Bedrijf met hun bedrijfzetel buiten de beschouwde gemeente en met hun O.C.G. gedeeltelijk of volledig in de beschouwde gemeente</i>	23	119 80		
Bedrijven die landbouwgronden bewerken in de beschouwde gemeente	54	717 89		
<i>Totale kadastrale oppervlakte van de gemeente : 1077 67 ha a</i>				
<i>Werkelijk bewerkte O.C.G. in de gemeente ten opzichte van de totale kadastrale oppervlakte : 66,6 %</i>				

Sprimont	O.C.G. (in ha a)			
	Aantal bedrijven	bewerkt in de gemeente	bewerkt buiten de gemeente	volgens de ligging van de bedrijfzetel
<i>Bedrijven met hun bedrijfzetel in de beschouwde gemeente</i>	145	3191 87	202 12	3393 99
<i>waarvan :</i>				
- bedrijven met hun totale O.C.G. in de gemeente	117	2518 86		2518 86
- bedrijven met hun O.C.G. gedeeltelijk in andere gemeente(n)	26	673 01	202 12	875 13
- bedrijven met hun O.C.G. volledig in andere gemeente(n)	0		0 00	0 00
- bedrijven zonder O.C.G.	2			
<i>Bedrijf met hun bedrijfzetel buiten de beschouwde gemeente en met hun O.C.G. gedeeltelijk of volledig in de beschouwde gemeente</i>	42	366 00		
Bedrijven die landbouwgronden bewerken in de beschouwde gemeente	185	3557 87		
<i>Totale kadastrale oppervlakte van de gemeente : 7428 27 ha a</i>				
<i>Werkelijk bewerkte O.C.G. in de gemeente ten opzichte van de totale kadastrale oppervlakte : 47,9 %</i>				

Stabroek	O.C.G. (in ha a)			
	Aantal bedrijven	bewerkt in de gemeente	bewerkt buiten de gemeente	volgens de ligging van de bedrijfzetel
<i>Bedrijven met hun bedrijfzetel in de beschouwde gemeente</i>	65	856 76	299 11	1155 87
<i>waarvan :</i>				
- bedrijven met hun totale O.C.G. in de gemeente	39	376 57		376 57
- bedrijven met hun O.C.G. gedeeltelijk in andere gemeente(n)	25	480 19	299 11	779 30
- bedrijven met hun O.C.G. volledig in andere gemeente(n)	0		0 00	0 00
- bedrijven zonder O.C.G.	1			
<i>Bedrijf met hun bedrijfzetel buiten de beschouwde gemeente en met hun O.C.G. gedeeltelijk of volledig in de beschouwde gemeente</i>	25	169 15		
Bedrijven die landbouwgronden bewerken in de beschouwde gemeente	89	1025 91		
<i>Totale kadastrale oppervlakte van de gemeente : 2150 65 ha a</i>				
<i>Werkelijk bewerkte O.C.G. in de gemeente ten opzichte van de totale kadastrale oppervlakte : 47,7 %</i>				

Staden	O.C.G. (in ha a)			
	Aantal bedrijven	bewerkt in de gemeente	bewerkt buiten de gemeente	volgens de ligging van de bedrijfzetel
<i>Bedrijven met hun bedrijfzetel in de beschouwde gemeente</i>	412	3196 75	484 12	3680 87
<i>waarvan :</i>				
- bedrijven met hun totale O.C.G. in de gemeente	305	2177 74		2177 74
- bedrijven met hun O.C.G. gedeeltelijk in andere gemeente(n)	93	1019 01	450 68	1469 69
- bedrijven met hun O.C.G. volledig in andere gemeente(n)	2		33 44	33 44
- bedrijven zonder O.C.G.	12			
<i>Bedrijf met hun bedrijfzetel buiten de beschouwde gemeente en met hun O.C.G. gedeeltelijk of volledig in de beschouwde gemeente</i>	78	208 22		
Bedrijven die landbouwgronden bewerken in de beschouwde gemeente	476	3404 97		
<i>Totale kadastrale oppervlakte van de gemeente : 4624 00 ha a</i>				
<i>Werkelijk bewerkte O.C.G. in de gemeente ten opzichte van de totale kadastrale oppervlakte : 73,6 %</i>				

Stavelot	O.C.G. (in ha a)			
	Aantal bedrijven	bewerkt in de gemeente	bewerkt buiten de gemeente	volgens de ligging van de bedrijfzetel
<i>Bedrijven met hun bedrijfzetel in de beschouwde gemeente</i>	103	2133 83	195 64	2329 47
<i>waarvan :</i>				
- bedrijven met hun totale O.C.G. in de gemeente	79	1587 96		1587 96
- bedrijven met hun O.C.G. gedeeltelijk in andere gemeente(n)	19	545 87	102 76	648 63
- bedrijven met hun O.C.G. volledig in andere gemeente(n)	1		92 88	92 88
- bedrijven zonder O.C.G.	4			
<i>Bedrijf met hun bedrijfzetel buiten de beschouwde gemeente en met hun O.C.G. gedeeltelijk of volledig in de beschouwde gemeente</i>	22	138 43		
Bedrijven die landbouwgronden bewerken in de beschouwde gemeente	120	2272 26		
<i>Totale kadastrale oppervlakte van de gemeente : 8507 19 ha a</i>				
<i>Werkelijk bewerkte O.C.G. in de gemeente ten opzichte van de totale kadastrale oppervlakte : 26,7 %</i>				

Steenokkerzeel	O.C.G. (in ha a)			
	Aantal bedrijven	bewerkt in de gemeente	bewerkt buiten de gemeente	volgens de ligging van de bedrijfzetel
<i>Bedrijven met hun bedrijfzetel in de beschouwde gemeente</i>	58	600 17	279 83	880 00
<i>waarvan :</i>				
- bedrijven met hun totale O.C.G. in de gemeente	20	198 64		198 64
- bedrijven met hun O.C.G. gedeeltelijk in andere gemeente(n)	37	401 53	276 83	678 36
- bedrijven met hun O.C.G. volledig in andere gemeente(n)	1		3 00	3 00
- bedrijven zonder O.C.G.	0			
<i>Bedrijf met hun bedrijfzetel buiten de beschouwde gemeente en met hun O.C.G. gedeeltelijk of volledig in de beschouwde gemeente</i>	30	128 82		
Bedrijven die landbouwgronden bewerken in de beschouwde gemeente	87	728 99		
<i>Totale kadastrale oppervlakte van de gemeente : 2345 89 ha a</i>				
<i>Werkelijk bewerkte O.C.G. in de gemeente ten opzichte van de totale kadastrale oppervlakte : 31,1 %</i>				

Stekene	O.C.G. (in ha a)			
	Aantal bedrijven	bewerkt in de gemeente	bewerkt buiten de gemeente	volgens de ligging van de bedrijfzetel
<i>Bedrijven met hun bedrijfzetel in de beschouwde gemeente</i>	129	1416 52	190 81	1607 33
<i>waarvan :</i>				
- bedrijven met hun totale O.C.G. in de gemeente	81	766 52		766 52
- bedrijven met hun O.C.G. gedeeltelijk in andere gemeente(n)	40	650 00	190 81	840 81
- bedrijven met hun O.C.G. volledig in andere gemeente(n)	0		0 00	0 00
- bedrijven zonder O.C.G.	8			
<i>Bedrijf met hun bedrijfzetel buiten de beschouwde gemeente en met hun O.C.G. gedeeltelijk of volledig in de beschouwde gemeente</i>	66	252 67		
Bedrijven die landbouwgronden bewerken in de beschouwde gemeente	187	1669 19		
<i>Totale kadastrale oppervlakte van de gemeente : 4479 83 ha a</i>				
<i>Werkelijk bewerkte O.C.G. in de gemeente ten opzichte van de totale kadastrale oppervlakte : 37,3 %</i>				

Stoumont	O.C.G. (in ha a)			
	Aantal bedrijven	bewerkt in de gemeente	bewerkt buiten de gemeente	volgens de ligging van de bedrijfzetel
<i>Bedrijven met hun bedrijfzetel in de beschouwde gemeente</i>	115	1996 49	64 24	2060 73
<i>waarvan :</i>				
- bedrijven met hun totale O.C.G. in de gemeente	107	1718 46		1718 46
- bedrijven met hun O.C.G. gedeeltelijk in andere gemeente(n)	7	278 03	60 24	338 27
- bedrijven met hun O.C.G. volledig in andere gemeente(n)	1		4 00	4 00
- bedrijven zonder O.C.G.	0			
<i>Bedrijf met hun bedrijfzetel buiten de beschouwde gemeente en met hun O.C.G. gedeeltelijk of volledig in de beschouwde gemeente</i>	15	80 37		
Bedrijven die landbouwgronden bewerken in de beschouwde gemeente	129	2076 86		
<i>Totale kadastrale oppervlakte van de gemeente : 10844 78 ha a</i>				
<i>Werkelijk bewerkte O.C.G. in de gemeente ten opzichte van de totale kadastrale oppervlakte : 19,2 %</i>				

Tellin	O.C.G. (in ha a)			
	Aantal bedrijven	bewerkt in de gemeente	bewerkt buiten de gemeente	volgens de ligging van de bedrijfzetel
Bedrijven met hun bedrijfzetel in de beschouwde gemeente	34	1228 31	14 20	1242 51
<i>waarvan :</i>				
- bedrijven met hun totale O.C.G. in de gemeente	33	1170 71		1170 71
- bedrijven met hun O.C.G. gedeeltelijk in andere gemeente(n)	1	57 60	14 20	71 80
- bedrijven met hun O.C.G. volledig in andere gemeente(n)	0		0 00	0 00
- bedrijven zonder O.C.G.	0			
Bedrijf met hun bedrijfzetel buiten de beschouwde gemeente en met hun O.C.G. gedeeltelijk of volledig in de beschouwde gemeente	20	252 42		
Bedrijven die landbouwgronden bewerken in de beschouwde gemeente	54	1480 73		
<i>Totale kadastrale oppervlakte van de gemeente : 5663 90 ha a</i>				
<i>Werkelijk bewerkte O.C.G. in de gemeente ten opzichte van de totale kadastrale oppervlakte : 26,1 %</i>				

Temse	O.C.G. (in ha a)			
	Aantal bedrijven	bewerkt in de gemeente	bewerkt buiten de gemeente	volgens de ligging van de bedrijfzetel
Bedrijven met hun bedrijfzetel in de beschouwde gemeente	136	1373 26	203 36	1576 62
<i>waarvan :</i>				
- bedrijven met hun totale O.C.G. in de gemeente	89	736 24		736 24
- bedrijven met hun O.C.G. gedeeltelijk in andere gemeente(n)	42	637 02	199 53	836 55
- bedrijven met hun O.C.G. volledig in andere gemeente(n)	1		3 83	3 83
- bedrijven zonder O.C.G.	4			
Bedrijf met hun bedrijfzetel buiten de beschouwde gemeente en met hun O.C.G. gedeeltelijk of volledig in de beschouwde gemeente	85	282 83		
Bedrijven die landbouwgronden bewerken in de beschouwde gemeente	216	1656 09		
<i>Totale kadastrale oppervlakte van de gemeente : 3991 87 ha a</i>				
<i>Werkelijk bewerkte O.C.G. in de gemeente ten opzichte van de totale kadastrale oppervlakte : 41,5 %</i>				

Tenneville	O.C.G. (in ha a)			
	Aantal bedrijven	bewerkt in de gemeente	bewerkt buiten de gemeente	volgens de ligging van de bedrijfzetel
<i>Bedrijven met hun bedrijfzetel in de beschouwde gemeente</i>	79	2139 00	73 11	2212 11
<i>waarvan :</i>				
- bedrijven met hun totale O.C.G. in de gemeente	69	1902 67		1902 67
- bedrijven met hun O.C.G. gedeeltelijk in andere gemeente(n)	10	236 33	73 11	309 44
- bedrijven met hun O.C.G. volledig in andere gemeente(n)	0		0 00	0 00
- bedrijven zonder O.C.G.	0			
<i>Bedrijf met hun bedrijfzetel buiten de beschouwde gemeente en met hun O.C.G. gedeeltelijk of volledig in de beschouwde gemeente</i>	20	152 52		
Bedrijven die landbouwgronden bewerken in de beschouwde gemeente	99	2291 52		
<i>Totale kadastrale oppervlakte van de gemeente : 9180 69 ha a</i>				
<i>Werkelijk bewerkte O.C.G. in de gemeente ten opzichte van de totale kadastrale oppervlakte : 25,0 %</i>				

Terhulpen	O.C.G. (in ha a)			
	Aantal bedrijven	bewerkt in de gemeente	bewerkt buiten de gemeente	volgens de ligging van de bedrijfzetel
<i>Bedrijven met hun bedrijfzetel in de beschouwde gemeente</i>	10	57 86	0 00	57 86
<i>waarvan :</i>				
- bedrijven met hun totale O.C.G. in de gemeente	10	57 86		57 86
- bedrijven met hun O.C.G. gedeeltelijk in andere gemeente(n)	0	0 00	0 00	0 00
- bedrijven met hun O.C.G. volledig in andere gemeente(n)	0		0 00	0 00
- bedrijven zonder O.C.G.	0			
<i>Bedrijf met hun bedrijfzetel buiten de beschouwde gemeente en met hun O.C.G. gedeeltelijk of volledig in de beschouwde gemeente</i>	6	51 68		
Bedrijven die landbouwgronden bewerken in de beschouwde gemeente	16	109 54		
<i>Totale kadastrale oppervlakte van de gemeente : 1559 62 ha a</i>				
<i>Werkelijk bewerkte O.C.G. in de gemeente ten opzichte van de totale kadastrale oppervlakte : 7,0 %</i>				

Ternat	O.C.G. (in ha a)			
	Aantal bedrijven	bewerkt in de gemeente	bewerkt buiten de gemeente	volgens de ligging van de bedrijfzetel
<i>Bedrijven met hun bedrijfzetel in de beschouwde gemeente</i>	87	711 82	106 70	818 52
<i>waarvan :</i>				
- bedrijven met hun totale O.C.G. in de gemeente	65	484 53		484 53
- bedrijven met hun O.C.G. gedeeltelijk in andere gemeente(n)	18	227 29	83 10	310 39
- bedrijven met hun O.C.G. volledig in andere gemeente(n)	1		23 60	23 60
- bedrijven zonder O.C.G.	3			
<i>Bedrijf met hun bedrijfzetel buiten de beschouwde gemeente en met hun O.C.G. gedeeltelijk of volledig in de beschouwde gemeente</i>	29	216 47		
Bedrijven die landbouwgronden bewerken in de beschouwde gemeente	112	928 29		
<i>Totale kadastrale oppervlakte van de gemeente : 2447 78 ha a</i>				
<i>Werkelijk bewerkte O.C.G. in de gemeente ten opzichte van de totale kadastrale oppervlakte : 37,9 %</i>				

Tervuren	O.C.G. (in ha a)			
	Aantal bedrijven	bewerkt in de gemeente	bewerkt buiten de gemeente	volgens de ligging van de bedrijfzetel
<i>Bedrijven met hun bedrijfzetel in de beschouwde gemeente</i>	129	523 52	209 69	733 21
<i>waarvan :</i>				
- bedrijven met hun totale O.C.G. in de gemeente	99	113 85		113 85
- bedrijven met hun O.C.G. gedeeltelijk in andere gemeente(n)	30	409 67	209 69	619 36
- bedrijven met hun O.C.G. volledig in andere gemeente(n)	0		0 00	0 00
- bedrijven zonder O.C.G.	0			
<i>Bedrijf met hun bedrijfzetel buiten de beschouwde gemeente en met hun O.C.G. gedeeltelijk of volledig in de beschouwde gemeente</i>	20	129 05		
Bedrijven die landbouwgronden bewerken in de beschouwde gemeente	149	652 57		
<i>Totale kadastrale oppervlakte van de gemeente : 3292 22 ha a</i>				
<i>Werkelijk bewerkte O.C.G. in de gemeente ten opzichte van de totale kadastrale oppervlakte : 19,8 %</i>				

Tessenderlo	O.C.G. (in ha a)			
	Aantal bedrijven	bewerkt in de gemeente	bewerkt buiten de gemeente	volgens de ligging van de bedrijfzetel
<i>Bedrijven met hun bedrijfzetel in de beschouwde gemeente</i>	67	827 08	151 53	978 61
<i>waarvan :</i>				
- bedrijven met hun totale O.C.G. in de gemeente	47	377 61		377 61
- bedrijven met hun O.C.G. gedeeltelijk in andere gemeente(n)	19	449 47	148 03	597 50
- bedrijven met hun O.C.G. volledig in andere gemeente(n)	1		3 50	3 50
- bedrijven zonder O.C.G.	0			
<i>Bedrijf met hun bedrijfzetel buiten de beschouwde gemeente en met hun O.C.G. gedeeltelijk of volledig in de beschouwde gemeente</i>	30	167 74		
Bedrijven die landbouwgronden bewerken in de beschouwde gemeente	96	994 82		
<i>Totale kadastrale oppervlakte van de gemeente : 5135 19 ha a</i>				
<i>Werkelijk bewerkte O.C.G. in de gemeente ten opzichte van de totale kadastrale oppervlakte : 19,4 %</i>				

Theux	O.C.G. (in ha a)			
	Aantal bedrijven	bewerkt in de gemeente	bewerkt buiten de gemeente	volgens de ligging van de bedrijfzetel
<i>Bedrijven met hun bedrijfzetel in de beschouwde gemeente</i>	134	2778 76	301 00	3079 76
<i>waarvan :</i>				
- bedrijven met hun totale O.C.G. in de gemeente	99	2004 57		2004 57
- bedrijven met hun O.C.G. gedeeltelijk in andere gemeente(n)	33	774 19	287 45	1061 64
- bedrijven met hun O.C.G. volledig in andere gemeente(n)	2		13 55	13 55
- bedrijven zonder O.C.G.	0			
<i>Bedrijf met hun bedrijfzetel buiten de beschouwde gemeente en met hun O.C.G. gedeeltelijk of volledig in de beschouwde gemeente</i>	25	157 57		
Bedrijven die landbouwgronden bewerken in de beschouwde gemeente	157	2936 33		
<i>Totale kadastrale oppervlakte van de gemeente : 8336 11 ha a</i>				
<i>Werkelijk bewerkte O.C.G. in de gemeente ten opzichte van de totale kadastrale oppervlakte : 35,2 %</i>				

Thimister-Clermont	O.C.G. (in ha a)			
	Aantal bedrijven	bewerkt in de gemeente	bewerkt buiten de gemeente	volgens de ligging van de bedrijfzetel
<i>Bedrijven met hun bedrijfzetel in de beschouwde gemeente</i>	113	1795 91	260 35	2056 26
<i>waarvan :</i>				
- bedrijven met hun totale O.C.G. in de gemeente	71	998 47		998 47
- bedrijven met hun O.C.G. gedeeltelijk in andere gemeente(n)	36	797 44	251 44	1048 88
- bedrijven met hun O.C.G. volledig in andere gemeente(n)	2		8 91	8 91
- bedrijven zonder O.C.G.	4			
<i>Bedrijf met hun bedrijfzetel buiten de beschouwde gemeente en met hun O.C.G. gedeeltelijk of volledig in de beschouwde gemeente</i>	30	185 33		
Bedrijven die landbouwgronden bewerken in de beschouwde gemeente	137	1981 24		
<i>Totale kadastrale oppervlakte van de gemeente : 2869 13 ha a</i>				
<i>Werkelijk bewerkte O.C.G. in de gemeente ten opzichte van de totale kadastrale oppervlakte : 69,1 %</i>				

Thuin	O.C.G. (in ha a)			
	Aantal bedrijven	bewerkt in de gemeente	bewerkt buiten de gemeente	volgens de ligging van de bedrijfzetel
<i>Bedrijven met hun bedrijfzetel in de beschouwde gemeente</i>	136	4436 18	1054 89	5491 07
<i>waarvan :</i>				
- bedrijven met hun totale O.C.G. in de gemeente	80	1927 51		1927 51
- bedrijven met hun O.C.G. gedeeltelijk in andere gemeente(n)	54	2508 67	990 09	3498 76
- bedrijven met hun O.C.G. volledig in andere gemeente(n)	1		64 80	64 80
- bedrijven zonder O.C.G.	1			
<i>Bedrijf met hun bedrijfzetel buiten de beschouwde gemeente en met hun O.C.G. gedeeltelijk of volledig in de beschouwde gemeente</i>	26	269 82		
Bedrijven die landbouwgronden bewerken in de beschouwde gemeente	160	4706 00		
<i>Totale kadastrale oppervlakte van de gemeente : 7617 07 ha a</i>				
<i>Werkelijk bewerkte O.C.G. in de gemeente ten opzichte van de totale kadastrale oppervlakte : 61,8 %</i>				

Tielt	O.C.G. (in ha a)			
	Aantal bedrijven	bewerkt in de gemeente	bewerkt buiten de gemeente	volgens de ligging van de bedrijfzetel
Bedrijven met hun bedrijfzetel in de beschouwde gemeente	468	4974 01	799 31	5773 32
<i>waarvan :</i>				
- bedrijven met hun totale O.C.G. in de gemeente	332	3481 77		3481 77
- bedrijven met hun O.C.G. gedeeltelijk in andere gemeente(n)	116	1492 24	787 66	2279 90
- bedrijven met hun O.C.G. volledig in andere gemeente(n)	2		11 65	11 65
- bedrijven zonder O.C.G.	18			
<i>Bedrijf met hun bedrijfzetel buiten de beschouwde gemeente en met hun O.C.G. gedeeltelijk of volledig in de beschouwde gemeente</i>	107	380 54		
Bedrijven die landbouwgronden bewerken in de beschouwde gemeente	555	5354 55		
<i>Totale kadastrale oppervlakte van de gemeente : 6850 44 ha a</i>				
<i>Werkelijk bewerkte O.C.G. in de gemeente ten opzichte van de totale kadastrale oppervlakte : 78,2 %</i>				

Tielt-Winge	O.C.G. (in ha a)			
	Aantal bedrijven	bewerkt in de gemeente	bewerkt buiten de gemeente	volgens de ligging van de bedrijfzetel
Bedrijven met hun bedrijfzetel in de beschouwde gemeente	157	1328 72	89 14	1417 86
<i>waarvan :</i>				
- bedrijven met hun totale O.C.G. in de gemeente	136	1122 93		1122 93
- bedrijven met hun O.C.G. gedeeltelijk in andere gemeente(n)	19	205 79	89 14	294 93
- bedrijven met hun O.C.G. volledig in andere gemeente(n)	0		0 00	0 00
- bedrijven zonder O.C.G.	2			
<i>Bedrijf met hun bedrijfzetel buiten de beschouwde gemeente en met hun O.C.G. gedeeltelijk of volledig in de beschouwde gemeente</i>	95	417 01		
Bedrijven die landbouwgronden bewerken in de beschouwde gemeente	250	1745 73		
<i>Totale kadastrale oppervlakte van de gemeente : 4415 79 ha a</i>				
<i>Werkelijk bewerkte O.C.G. in de gemeente ten opzichte van de totale kadastrale oppervlakte : 39,5 %</i>				

Tienen	O.C.G. (in ha a)			
	Aantal bedrijven	bewerkt in de gemeente	bewerkt buiten de gemeente	volgens de ligging van de bedrijfzetel
<i>Bedrijven met hun bedrijfzetel in de beschouwde gemeente</i>	262	4358 51	846 89	5205 40
<i>waarvan :</i>				
- bedrijven met hun totale O.C.G. in de gemeente	161	2260 91		2260 91
- bedrijven met hun O.C.G. gedeeltelijk in andere gemeente(n)	96	2097 60	845 69	2943 29
- bedrijven met hun O.C.G. volledig in andere gemeente(n)	1		1 20	1 20
- bedrijven zonder O.C.G.	4			
<i>Bedrijf met hun bedrijfzetel buiten de beschouwde gemeente en met hun O.C.G. gedeeltelijk of volledig in de beschouwde gemeente</i>	105	516 03		
Bedrijven die landbouwgronden bewerken in de beschouwde gemeente	362	4874 54		
<i>Totale kadastrale oppervlakte van de gemeente : 7176 70 ha a</i>				
<i>Werkelijk bewerkte O.C.G. in de gemeente ten opzichte van de totale kadastrale oppervlakte : 67,9 %</i>				

Tinlot	O.C.G. (in ha a)			
	Aantal bedrijven	bewerkt in de gemeente	bewerkt buiten de gemeente	volgens de ligging van de bedrijfzetel
<i>Bedrijven met hun bedrijfzetel in de beschouwde gemeente</i>	54	2193 36	458 14	2651 50
<i>waarvan :</i>				
- bedrijven met hun totale O.C.G. in de gemeente	24	711 47		711 47
- bedrijven met hun O.C.G. gedeeltelijk in andere gemeente(n)	26	1481 89	439 04	1920 93
- bedrijven met hun O.C.G. volledig in andere gemeente(n)	2		19 10	19 10
- bedrijven zonder O.C.G.	2			
<i>Bedrijf met hun bedrijfzetel buiten de beschouwde gemeente en met hun O.C.G. gedeeltelijk of volledig in de beschouwde gemeente</i>	23	364 10		
Bedrijven die landbouwgronden bewerken in de beschouwde gemeente	73	2557 46		
<i>Totale kadastrale oppervlakte van de gemeente : 3711 59 ha a</i>				
<i>Werkelijk bewerkte O.C.G. in de gemeente ten opzichte van de totale kadastrale oppervlakte : 68,9 %</i>				

Tintigny	O.C.G. (in ha a)			
	Aantal bedrijven	bewerkt in de gemeente	bewerkt buiten de gemeente	volgens de ligging van de bedrijfzetel
<i>Bedrijven met hun bedrijfzetel in de beschouwde gemeente</i>	69	1881 03	99 80	1980 83
<i>waarvan :</i>				
- bedrijven met hun totale O.C.G. in de gemeente	56	1310 06		1310 06
- bedrijven met hun O.C.G. gedeeltelijk in andere gemeente(n)	13	570 97	99 80	670 77
- bedrijven met hun O.C.G. volledig in andere gemeente(n)	0		0 00	0 00
- bedrijven zonder O.C.G.	0			
<i>Bedrijf met hun bedrijfzetel buiten de beschouwde gemeente en met hun O.C.G. gedeeltelijk of volledig in de beschouwde gemeente</i>	31	290 26		
Bedrijven die landbouwgronden bewerken in de beschouwde gemeente	100	2171 29		
<i>Totale kadastrale oppervlakte van de gemeente : 8179 10 ha a</i>				
<i>Werkelijk bewerkte O.C.G. in de gemeente ten opzichte van de totale kadastrale oppervlakte : 26,5 %</i>				

Tongeren	O.C.G. (in ha a)			
	Aantal bedrijven	bewerkt in de gemeente	bewerkt buiten de gemeente	volgens de ligging van de bedrijfzetel
<i>Bedrijven met hun bedrijfzetel in de beschouwde gemeente</i>	285	4736 40	547 58	5283 98
<i>waarvan :</i>				
- bedrijven met hun totale O.C.G. in de gemeente	183	2672 27		2672 27
- bedrijven met hun O.C.G. gedeeltelijk in andere gemeente(n)	97	2064 13	500 84	2564 97
- bedrijven met hun O.C.G. volledig in andere gemeente(n)	4		46 74	46 74
- bedrijven zonder O.C.G.	1			
<i>Bedrijf met hun bedrijfzetel buiten de beschouwde gemeente en met hun O.C.G. gedeeltelijk of volledig in de beschouwde gemeente</i>	112	785 83		
Bedrijven die landbouwgronden bewerken in de beschouwde gemeente	392	5522 23		
<i>Totale kadastrale oppervlakte van de gemeente : 8756 11 ha a</i>				
<i>Werkelijk bewerkte O.C.G. in de gemeente ten opzichte van de totale kadastrale oppervlakte : 63,1 %</i>				

Torhout	O.C.G. (in ha a)			
	Aantal bedrijven	bewerkt in de gemeente	bewerkt buiten de gemeente	volgens de ligging van de bedrijfzetel
<i>Bedrijven met hun bedrijfzetel in de beschouwde gemeente</i>	257	2243 10	418 06	2661 16
<i>waarvan :</i>				
- bedrijven met hun totale O.C.G. in de gemeente	170	1381 30		1381 30
- bedrijven met hun O.C.G. gedeeltelijk in andere gemeente(n)	77	861 80	409 86	1271 66
- bedrijven met hun O.C.G. volledig in andere gemeente(n)	2		8 20	8 20
- bedrijven zonder O.C.G.	8			
<i>Bedrijf met hun bedrijfzetel buiten de beschouwde gemeente en met hun O.C.G. gedeeltelijk of volledig in de beschouwde gemeente</i>	117	458 94		
Bedrijven die landbouwgronden bewerken in de beschouwde gemeente	364	2702 04		
<i>Totale kadastrale oppervlakte van de gemeente : 4523 28 ha a</i>				
<i>Werkelijk bewerkte O.C.G. in de gemeente ten opzichte van de totale kadastrale oppervlakte : 59,7 %</i>				

Tremelo	O.C.G. (in ha a)			
	Aantal bedrijven	bewerkt in de gemeente	bewerkt buiten de gemeente	volgens de ligging van de bedrijfzetel
<i>Bedrijven met hun bedrijfzetel in de beschouwde gemeente</i>	45	102 35	101 01	203 36
<i>waarvan :</i>				
- bedrijven met hun totale O.C.G. in de gemeente	29	44 74		44 74
- bedrijven met hun O.C.G. gedeeltelijk in andere gemeente(n)	16	57 61	101 01	158 62
- bedrijven met hun O.C.G. volledig in andere gemeente(n)	0		0 00	0 00
- bedrijven zonder O.C.G.	0			
<i>Bedrijf met hun bedrijfzetel buiten de beschouwde gemeente en met hun O.C.G. gedeeltelijk of volledig in de beschouwde gemeente</i>	22	58 21		
Bedrijven die landbouwgronden bewerken in de beschouwde gemeente	67	160 56		
<i>Totale kadastrale oppervlakte van de gemeente : 2157 43 ha a</i>				
<i>Werkelijk bewerkte O.C.G. in de gemeente ten opzichte van de totale kadastrale oppervlakte : 7,4 %</i>				

Trois-Ponts	O.C.G. (in ha a)			
	Aantal bedrijven	bewerkt in de gemeente	bewerkt buiten de gemeente	volgens de ligging van de bedrijfzetel
<i>Bedrijven met hun bedrijfzetel in de beschouwde gemeente</i>	60	1440 57	103 77	1544 34
<i>waarvan :</i>				
- bedrijven met hun totale O.C.G. in de gemeente	42	1007 19		1007 19
- bedrijven met hun O.C.G. gedeeltelijk in andere gemeente(n)	18	433 38	103 77	537 15
- bedrijven met hun O.C.G. volledig in andere gemeente(n)	0		0 00	0 00
- bedrijven zonder O.C.G.	0			
<i>Bedrijf met hun bedrijfzetel buiten de beschouwde gemeente en met hun O.C.G. gedeeltelijk of volledig in de beschouwde gemeente</i>	27	174 24		
Bedrijven die landbouwgronden bewerken in de beschouwde gemeente	87	1614 81		
<i>Totale kadastrale oppervlakte van de gemeente : 6889 75 ha a</i>				
<i>Werkelijk bewerkte O.C.G. in de gemeente ten opzichte van de totale kadastrale oppervlakte : 23,4 %</i>				

Trooz	O.C.G. (in ha a)			
	Aantal bedrijven	bewerkt in de gemeente	bewerkt buiten de gemeente	volgens de ligging van de bedrijfzetel
<i>Bedrijven met hun bedrijfzetel in de beschouwde gemeente</i>	21	307 82	67 10	374 92
<i>waarvan :</i>				
- bedrijven met hun totale O.C.G. in de gemeente	11	199 56		199 56
- bedrijven met hun O.C.G. gedeeltelijk in andere gemeente(n)	6	108 26	56 62	164 88
- bedrijven met hun O.C.G. volledig in andere gemeente(n)	2		10 48	10 48
- bedrijven zonder O.C.G.	2			
<i>Bedrijf met hun bedrijfzetel buiten de beschouwde gemeente en met hun O.C.G. gedeeltelijk of volledig in de beschouwde gemeente</i>	20	199 64		
Bedrijven die landbouwgronden bewerken in de beschouwde gemeente	37	507 46		
<i>Totale kadastrale oppervlakte van de gemeente : 2419 52 ha a</i>				
<i>Werkelijk bewerkte O.C.G. in de gemeente ten opzichte van de totale kadastrale oppervlakte : 21,0 %</i>				

Tubeke	O.C.G. (in ha a)			
	Aantal bedrijven	bewerkt in de gemeente	bewerkt buiten de gemeente	volgens de ligging van de bedrijfzetel
<i>Bedrijven met hun bedrijfzetel in de beschouwde gemeente</i>	56	1079 49	386 49	1465 98
<i>waarvan :</i>				
- bedrijven met hun totale O.C.G. in de gemeente	25	321 31		321 31
- bedrijven met hun O.C.G. gedeeltelijk in andere gemeente(n)	31	758 18	386 49	1144 67
- bedrijven met hun O.C.G. volledig in andere gemeente(n)	0		0 00	0 00
- bedrijven zonder O.C.G.	0			
<i>Bedrijf met hun bedrijfzetel buiten de beschouwde gemeente en met hun O.C.G. gedeeltelijk of volledig in de beschouwde gemeente</i>	59	561 55		
Bedrijven die landbouwgronden bewerken in de beschouwde gemeente	115	1641 04		
<i>Totale kadastrale oppervlakte van de gemeente : 3265 98 ha a</i>				
<i>Werkelijk bewerkte O.C.G. in de gemeente ten opzichte van de totale kadastrale oppervlakte : 50,2 %</i>				

Turnhout	O.C.G. (in ha a)			
	Aantal bedrijven	bewerkt in de gemeente	bewerkt buiten de gemeente	volgens de ligging van de bedrijfzetel
<i>Bedrijven met hun bedrijfzetel in de beschouwde gemeente</i>	99	777 16	117 04	894 20
<i>waarvan :</i>				
- bedrijven met hun totale O.C.G. in de gemeente	65	445 84		445 84
- bedrijven met hun O.C.G. gedeeltelijk in andere gemeente(n)	24	331 32	111 04	442 36
- bedrijven met hun O.C.G. volledig in andere gemeente(n)	1		6 00	6 00
- bedrijven zonder O.C.G.	9			
<i>Bedrijf met hun bedrijfzetel buiten de beschouwde gemeente en met hun O.C.G. gedeeltelijk of volledig in de beschouwde gemeente</i>	93	674 78		
Bedrijven die landbouwgronden bewerken in de beschouwde gemeente	182	1451 94		
<i>Totale kadastrale oppervlakte van de gemeente : 5606 38 ha a</i>				
<i>Werkelijk bewerkte O.C.G. in de gemeente ten opzichte van de totale kadastrale oppervlakte : 25,9 %</i>				

Ukkel	O.C.G. (in ha a)			
	Aantal bedrijven	bewerkt in de gemeente	bewerkt buiten de gemeente	volgens de ligging van de bedrijfzetel
<i>Bedrijven met hun bedrijfzetel in de beschouwde gemeente</i>	3	0 32	0 00	0 32
<i>waarvan :</i>				
- bedrijven met hun totale O.C.G. in de gemeente	3	0 32		0 32
- bedrijven met hun O.C.G. gedeeltelijk in andere gemeente(n)	0	0 00	0 00	0 00
- bedrijven met hun O.C.G. volledig in andere gemeente(n)	0		0 00	0 00
- bedrijven zonder O.C.G.	0			
<i>Bedrijf met hun bedrijfzetel buiten de beschouwde gemeente en met hun O.C.G. gedeeltelijk of volledig in de beschouwde gemeente</i>	2	6 03		
Bedrijven die landbouwgronden bewerken in de beschouwde gemeente	5	6 35		
<i>Totale kadastrale oppervlakte van de gemeente : 2291 00 ha a</i>				
<i>Werkelijk bewerkte O.C.G. in de gemeente ten opzichte van de totale kadastrale oppervlakte : 0,3 %</i>				

Vaux-sur-Sûre	O.C.G. (in ha a)			
	Aantal bedrijven	bewerkt in de gemeente	bewerkt buiten de gemeente	volgens de ligging van de bedrijfzetel
<i>Bedrijven met hun bedrijfzetel in de beschouwde gemeente</i>	258	7396 39	487 43	7883 82
<i>waarvan :</i>				
- bedrijven met hun totale O.C.G. in de gemeente	204	5224 96		5224 96
- bedrijven met hun O.C.G. gedeeltelijk in andere gemeente(n)	52	2171 43	487 43	2658 86
- bedrijven met hun O.C.G. volledig in andere gemeente(n)	0		0 00	0 00
- bedrijven zonder O.C.G.	2			
<i>Bedrijf met hun bedrijfzetel buiten de beschouwde gemeente en met hun O.C.G. gedeeltelijk of volledig in de beschouwde gemeente</i>	61	397 18		
Bedrijven die landbouwgronden bewerken in de beschouwde gemeente	317	7793 57		
<i>Totale kadastrale oppervlakte van de gemeente : 13586 89 ha a</i>				
<i>Werkelijk bewerkte O.C.G. in de gemeente ten opzichte van de totale kadastrale oppervlakte : 57,4 %</i>				

Verlaine	O.C.G. (in ha a)			
	Aantal bedrijven	bewerkt in de gemeente	bewerkt buiten de gemeente	volgens de ligging van de bedrijfzetel
<i>Bedrijven met hun bedrijfzetel in de beschouwde gemeente</i>	50	1426 27	642 60	2068 87
<i>waarvan :</i>				
- bedrijven met hun totale O.C.G. in de gemeente	17	376 20		376 20
- bedrijven met hun O.C.G. gedeeltelijk in andere gemeente(n)	33	1050 07	642 60	1692 67
- bedrijven met hun O.C.G. volledig in andere gemeente(n)	0		0 00	0 00
- bedrijven zonder O.C.G.	0			
<i>Bedrijf met hun bedrijfzetel buiten de beschouwde gemeente en met hun O.C.G. gedeeltelijk of volledig in de beschouwde gemeente</i>	28	428 04		
Bedrijven die landbouwgronden bewerken in de beschouwde gemeente	78	1854 31		
<i>Totale kadastrale oppervlakte van de gemeente : 2421 22 ha a</i>				
<i>Werkelijk bewerkte O.C.G. in de gemeente ten opzichte van de totale kadastrale oppervlakte : 76,6 %</i>				

Verviers	O.C.G. (in ha a)			
	Aantal bedrijven	bewerkt in de gemeente	bewerkt buiten de gemeente	volgens de ligging van de bedrijfzetel
<i>Bedrijven met hun bedrijfzetel in de beschouwde gemeente</i>	54	833 78	186 66	1020 44
<i>waarvan :</i>				
- bedrijven met hun totale O.C.G. in de gemeente	31	450 87		450 87
- bedrijven met hun O.C.G. gedeeltelijk in andere gemeente(n)	20	382 91	173 76	556 67
- bedrijven met hun O.C.G. volledig in andere gemeente(n)	1		12 90	12 90
- bedrijven zonder O.C.G.	2			
<i>Bedrijf met hun bedrijfzetel buiten de beschouwde gemeente en met hun O.C.G. gedeeltelijk of volledig in de beschouwde gemeente</i>	31	138 29		
Bedrijven die landbouwgronden bewerken in de beschouwde gemeente	82	972 07		
<i>Totale kadastrale oppervlakte van de gemeente : 3307 39 ha a</i>				
<i>Werkelijk bewerkte O.C.G. in de gemeente ten opzichte van de totale kadastrale oppervlakte : 29,4 %</i>				

Veurne	O.C.G. (in ha a)			
	Aantal bedrijven	bewerkt in de gemeente	bewerkt buiten de gemeente	volgens de ligging van de bedrijfzetel
<i>Bedrijven met hun bedrijfzetel in de beschouwde gemeente</i>	300	6948 45	1046 11	7994 56
<i>waarvan :</i>				
- bedrijven met hun totale O.C.G. in de gemeente	188	3984 56		3984 56
- bedrijven met hun O.C.G. gedeeltelijk in andere gemeente(n)	106	2963 89	1002 16	3966 05
- bedrijven met hun O.C.G. volledig in andere gemeente(n)	2		43 95	43 95
- bedrijven zonder O.C.G.	4			
<i>Bedrijf met hun bedrijfzetel buiten de beschouwde gemeente en met hun O.C.G. gedeeltelijk of volledig in de beschouwde gemeente</i>	162	1142 04		
Bedrijven die landbouwgronden bewerken in de beschouwde gemeente	456	8090 49		
<i>Totale kadastrale oppervlakte van de gemeente : 9633 97 ha a</i>				
<i>Werkelijk bewerkte O.C.G. in de gemeente ten opzichte van de totale kadastrale oppervlakte : 84,0 %</i>				

Vielsalm	O.C.G. (in ha a)			
	Aantal bedrijven	bewerkt in de gemeente	bewerkt buiten de gemeente	volgens de ligging van de bedrijfzetel
<i>Bedrijven met hun bedrijfzetel in de beschouwde gemeente</i>	134	3221 76	229 25	3451 01
<i>waarvan :</i>				
- bedrijven met hun totale O.C.G. in de gemeente	107	2237 44		2237 44
- bedrijven met hun O.C.G. gedeeltelijk in andere gemeente(n)	27	984 32	229 25	1213 57
- bedrijven met hun O.C.G. volledig in andere gemeente(n)	0		0 00	0 00
- bedrijven zonder O.C.G.	0			
<i>Bedrijf met hun bedrijfzetel buiten de beschouwde gemeente en met hun O.C.G. gedeeltelijk of volledig in de beschouwde gemeente</i>	49	391 21		
Bedrijven die landbouwgronden bewerken in de beschouwde gemeente	183	3612 97		
<i>Totale kadastrale oppervlakte van de gemeente : 13976 38 ha a</i>				
<i>Werkelijk bewerkte O.C.G. in de gemeente ten opzichte van de totale kadastrale oppervlakte : 25,9 %</i>				

Villers-la-Ville	O.C.G. (in ha a)			
	Aantal bedrijven	bewerkt in de gemeente	bewerkt buiten de gemeente	volgens de ligging van de bedrijfzetel
<i>Bedrijven met hun bedrijfzetel in de beschouwde gemeente</i>	70	2437 58	875 98	3313 56
<i>waarvan :</i>				
- bedrijven met hun totale O.C.G. in de gemeente	37	1088 79		1088 79
- bedrijven met hun O.C.G. gedeeltelijk in andere gemeente(n)	29	1348 79	875 98	2224 77
- bedrijven met hun O.C.G. volledig in andere gemeente(n)	0		0 00	0 00
- bedrijven zonder O.C.G.	4			
<i>Bedrijf met hun bedrijfzetel buiten de beschouwde gemeente en met hun O.C.G. gedeeltelijk of volledig in de beschouwde gemeente</i>	30	434 56		
Bedrijven die landbouwgronden bewerken in de beschouwde gemeente	96	2872 14		
<i>Totale kadastrale oppervlakte van de gemeente : 4745 18 ha a</i>				
<i>Werkelijk bewerkte O.C.G. in de gemeente ten opzichte van de totale kadastrale oppervlakte : 60,5 %</i>				

Villers-Le-Bouillet	O.C.G. (in ha a)			
	Aantal bedrijven	bewerkt in de gemeente	bewerkt buiten de gemeente	volgens de ligging van de bedrijfzetel
<i>Bedrijven met hun bedrijfzetel in de beschouwde gemeente</i>	52	1932 23	610 46	2542 69
<i>waarvan :</i>				
- bedrijven met hun totale O.C.G. in de gemeente	24	451 71		451 71
- bedrijven met hun O.C.G. gedeeltelijk in andere gemeente(n)	25	1480 52	610 46	2090 98
- bedrijven met hun O.C.G. volledig in andere gemeente(n)	0		0 00	0 00
- bedrijven zonder O.C.G.	3			
<i>Bedrijf met hun bedrijfzetel buiten de beschouwde gemeente en met hun O.C.G. gedeeltelijk of volledig in de beschouwde gemeente</i>	51	554 00		
Bedrijven die landbouwgronden bewerken in de beschouwde gemeente	100	2486 23		
<i>Totale kadastrale oppervlakte van de gemeente : 3271 34 ha a</i>				
<i>Werkelijk bewerkte O.C.G. in de gemeente ten opzichte van de totale kadastrale oppervlakte : 76,0 %</i>				

Vilvoorde	O.C.G. (in ha a)			
	Aantal bedrijven	bewerkt in de gemeente	bewerkt buiten de gemeente	volgens de ligging van de bedrijfzetel
<i>Bedrijven met hun bedrijfzetel in de beschouwde gemeente</i>	27	271 49	44 82	316 31
<i>waarvan :</i>				
- bedrijven met hun totale O.C.G. in de gemeente	19	149 42		149 42
- bedrijven met hun O.C.G. gedeeltelijk in andere gemeente(n)	8	122 07	44 82	166 89
- bedrijven met hun O.C.G. volledig in andere gemeente(n)	0		0 00	0 00
- bedrijven zonder O.C.G.	0			
<i>Bedrijf met hun bedrijfzetel buiten de beschouwde gemeente en met hun O.C.G. gedeeltelijk of volledig in de beschouwde gemeente</i>	20	82 83		
Bedrijven die landbouwgronden bewerken in de beschouwde gemeente	47	354 32		
<i>Totale kadastrale oppervlakte van de gemeente : 2147 89 ha a</i>				
<i>Werkelijk bewerkte O.C.G. in de gemeente ten opzichte van de totale kadastrale oppervlakte : 16,5 %</i>				

Viroinval	O.C.G. (in ha a)			
	Aantal bedrijven	bewerkt in de gemeente	bewerkt buiten de gemeente	volgens de ligging van de bedrijfzetel
<i>Bedrijven met hun bedrijfzetel in de beschouwde gemeente</i>	59	1655 57	145 70	1801 27
<i>waarvan :</i>				
- bedrijven met hun totale O.C.G. in de gemeente	43	925 93		925 93
- bedrijven met hun O.C.G. gedeeltelijk in andere gemeente(n)	15	729 64	145 70	875 34
- bedrijven met hun O.C.G. volledig in andere gemeente(n)	0		0 00	0 00
- bedrijven zonder O.C.G.	1			
<i>Bedrijf met hun bedrijfzetel buiten de beschouwde gemeente en met hun O.C.G. gedeeltelijk of volledig in de beschouwde gemeente</i>	21	158 46		
Bedrijven die landbouwgronden bewerken in de beschouwde gemeente	79	1814 03		
<i>Totale kadastrale oppervlakte van de gemeente : 12089 77 ha a</i>				
<i>Werkelijk bewerkte O.C.G. in de gemeente ten opzichte van de totale kadastrale oppervlakte : 15,0 %</i>				

Virton	O.C.G. (in ha a)			
	Aantal bedrijven	bewerkt in de gemeente	bewerkt buiten de gemeente	volgens de ligging van de bedrijfzetel
<i>Bedrijven met hun bedrijfzetel in de beschouwde gemeente</i>	85	2347 12	307 50	2654 62
<i>waarvan :</i>				
- bedrijven met hun totale O.C.G. in de gemeente	53	1232 11		1232 11
- bedrijven met hun O.C.G. gedeeltelijk in andere gemeente(n)	32	1115 01	307 50	1422 51
- bedrijven met hun O.C.G. volledig in andere gemeente(n)	0		0 00	0 00
- bedrijven zonder O.C.G.	0			
<i>Bedrijf met hun bedrijfzetel buiten de beschouwde gemeente en met hun O.C.G. gedeeltelijk of volledig in de beschouwde gemeente</i>	25	316 36		
Bedrijven die landbouwgronden bewerken in de beschouwde gemeente	110	2663 48		
<i>Totale kadastrale oppervlakte van de gemeente : 9449 43 ha a</i>				
<i>Werkelijk bewerkte O.C.G. in de gemeente ten opzichte van de totale kadastrale oppervlakte : 28,2 %</i>				

Vleteren	O.C.G. (in ha a)			
	Aantal bedrijven	bewerkt in de gemeente	bewerkt buiten de gemeente	volgens de ligging van de bedrijfzetel
<i>Bedrijven met hun bedrijfzetel in de beschouwde gemeente</i>	206	2534 68	461 21	2995 89
<i>waarvan :</i>				
- bedrijven met hun totale O.C.G. in de gemeente	120	1369 69		1369 69
- bedrijven met hun O.C.G. gedeeltelijk in andere gemeente(n)	79	1164 99	461 21	1626 20
- bedrijven met hun O.C.G. volledig in andere gemeente(n)	0		0 00	0 00
- bedrijven zonder O.C.G.	7			
<i>Bedrijf met hun bedrijfzetel buiten de beschouwde gemeente en met hun O.C.G. gedeeltelijk of volledig in de beschouwde gemeente</i>	154	564 92		
Bedrijven die landbouwgronden bewerken in de beschouwde gemeente	353	3099 60		
<i>Totale kadastrale oppervlakte van de gemeente : 3814 82 ha a</i>				
<i>Werkelijk bewerkte O.C.G. in de gemeente ten opzichte van de totale kadastrale oppervlakte : 81,3 %</i>				

Vloesberg	O.C.G. (in ha a)			
	Aantal bedrijven	bewerkt in de gemeente	bewerkt buiten de gemeente	volgens de ligging van de bedrijfzetel
<i>Bedrijven met hun bedrijfzetel in de beschouwde gemeente</i>	70	945 95	395 62	1341 57
<i>waarvan :</i>				
- bedrijven met hun totale O.C.G. in de gemeente	30	266 38		266 38
- bedrijven met hun O.C.G. gedeeltelijk in andere gemeente(n)	39	679 57	389 20	1068 77
- bedrijven met hun O.C.G. volledig in andere gemeente(n)	1		6 42	6 42
- bedrijven zonder O.C.G.	0			
<i>Bedrijf met hun bedrijfzetel buiten de beschouwde gemeente en met hun O.C.G. gedeeltelijk of volledig in de beschouwde gemeente</i>	52	411 76		
Bedrijven die landbouwgronden bewerken in de beschouwde gemeente	121	1357 71		
<i>Totale kadastrale oppervlakte van de gemeente : 2300 14 ha a</i>				
<i>Werkelijk bewerkte O.C.G. in de gemeente ten opzichte van de totale kadastrale oppervlakte : 59,0 %</i>				

Voeren	O.C.G. (in ha a)			
	Aantal bedrijven	bewerkt in de gemeente	bewerkt buiten de gemeente	volgens de ligging van de bedrijfzetel
<i>Bedrijven met hun bedrijfzetel in de beschouwde gemeente</i>	163	2552 50	395 10	2947 60
<i>waarvan :</i>				
- bedrijven met hun totale O.C.G. in de gemeente	101	1376 53		1376 53
- bedrijven met hun O.C.G. gedeeltelijk in andere gemeente(n)	54	1175 97	384 65	1560 62
- bedrijven met hun O.C.G. volledig in andere gemeente(n)	3		10 45	10 45
- bedrijven zonder O.C.G.	5			
<i>Bedrijf met hun bedrijfzetel buiten de beschouwde gemeente en met hun O.C.G. gedeeltelijk of volledig in de beschouwde gemeente</i>	50	337 12		
Bedrijven die landbouwgronden bewerken in de beschouwde gemeente	205	2889 62		
<i>Totale kadastrale oppervlakte van de gemeente : 5062 70 ha a</i>				
<i>Werkelijk bewerkte O.C.G. in de gemeente ten opzichte van de totale kadastrale oppervlakte : 57,1 %</i>				

Vorselaar	O.C.G. (in ha a)			
	Aantal bedrijven	bewerkt in de gemeente	bewerkt buiten de gemeente	volgens de ligging van de bedrijfzetel
<i>Bedrijven met hun bedrijfzetel in de beschouwde gemeente</i>	45	745 43	160 16	905 59
<i>waarvan :</i>				
- bedrijven met hun totale O.C.G. in de gemeente	25	373 41		373 41
- bedrijven met hun O.C.G. gedeeltelijk in andere gemeente(n)	17	372 02	160 16	532 18
- bedrijven met hun O.C.G. volledig in andere gemeente(n)	0		0 00	0 00
- bedrijven zonder O.C.G.	3			
<i>Bedrijf met hun bedrijfzetel buiten de beschouwde gemeente en met hun O.C.G. gedeeltelijk of volledig in de beschouwde gemeente</i>	20	88 33		
Bedrijven die landbouwgronden bewerken in de beschouwde gemeente	62	833 76		
<i>Totale kadastrale oppervlakte van de gemeente : 2762 21 ha a</i>				
<i>Werkelijk bewerkte O.C.G. in de gemeente ten opzichte van de totale kadastrale oppervlakte : 30,2 %</i>				

Vorst	O.C.G. (in ha a)			
	Aantal bedrijven	bewerkt in de gemeente	bewerkt buiten de gemeente	volgens de ligging van de bedrijfzetel
<i>Bedrijven met hun bedrijfzetel in de beschouwde gemeente</i>	2	0 70	0 00	0 70
<i>waarvan :</i>				
- bedrijven met hun totale O.C.G. in de gemeente	2	0 70		0 70
- bedrijven met hun O.C.G. gedeeltelijk in andere gemeente(n)	0	0 00	0 00	0 00
- bedrijven met hun O.C.G. volledig in andere gemeente(n)	0		0 00	0 00
- bedrijven zonder O.C.G.	0			
<i>Bedrijf met hun bedrijfzetel buiten de beschouwde gemeente en met hun O.C.G. gedeeltelijk of volledig in de beschouwde gemeente</i>	1	1 20		
Bedrijven die landbouwgronden bewerken in de beschouwde gemeente	3	1 90		
<i>Totale kadastrale oppervlakte van de gemeente : 624 81 ha a</i>				
<i>Werkelijk bewerkte O.C.G. in de gemeente ten opzichte van de totale kadastrale oppervlakte : 0,3 %</i>				

Vosselaar	O.C.G. (in ha a)			
	Aantal bedrijven	bewerkt in de gemeente	bewerkt buiten de gemeente	volgens de ligging van de bedrijfzetel
<i>Bedrijven met hun bedrijfzetel in de beschouwde gemeente</i>	11	99 60	61 80	161 40
<i>waarvan :</i>				
- bedrijven met hun totale O.C.G. in de gemeente	7	31 40		31 40
- bedrijven met hun O.C.G. gedeeltelijk in andere gemeente(n)	4	68 20	61 80	130 00
- bedrijven met hun O.C.G. volledig in andere gemeente(n)	0		0 00	0 00
- bedrijven zonder O.C.G.	0			
<i>Bedrijf met hun bedrijfzetel buiten de beschouwde gemeente en met hun O.C.G. gedeeltelijk of volledig in de beschouwde gemeente</i>	7	36 35		
Bedrijven die landbouwgronden bewerken in de beschouwde gemeente	18	135 95		
<i>Totale kadastrale oppervlakte van de gemeente : 1184 80 ha a</i>				
<i>Werkelijk bewerkte O.C.G. in de gemeente ten opzichte van de totale kadastrale oppervlakte : 11,5 %</i>				

Vresse-sur-Semois	O.C.G. (in ha a)			
	Aantal bedrijven	bewerkt in de gemeente	bewerkt buiten de gemeente	volgens de ligging van de bedrijfzetel
<i>Bedrijven met hun bedrijfzetel in de beschouwde gemeente</i>	49	812 45	33 40	845 85
<i>waarvan :</i>				
- bedrijven met hun totale O.C.G. in de gemeente	42	627 97		627 97
- bedrijven met hun O.C.G. gedeeltelijk in andere gemeente(n)	5	184 48	33 40	217 88
- bedrijven met hun O.C.G. volledig in andere gemeente(n)	0		0 00	0 00
- bedrijven zonder O.C.G.	2			
<i>Bedrijf met hun bedrijfzetel buiten de beschouwde gemeente en met hun O.C.G. gedeeltelijk of volledig in de beschouwde gemeente</i>	7	58 88		
Bedrijven die landbouwgronden bewerken in de beschouwde gemeente	54	871 33		
<i>Totale kadastrale oppervlakte van de gemeente : 10103 78 ha a</i>				
<i>Werkelijk bewerkte O.C.G. in de gemeente ten opzichte van de totale kadastrale oppervlakte : 8,6 %</i>				

Waarschoot	O.C.G. (in ha a)			
	Aantal bedrijven	bewerkt in de gemeente	bewerkt buiten de gemeente	volgens de ligging van de bedrijfzetel
<i>Bedrijven met hun bedrijfzetel in de beschouwde gemeente</i>	103	1196 19	157 77	1353 96
<i>waarvan :</i>				
- bedrijven met hun totale O.C.G. in de gemeente	70	765 21		765 21
- bedrijven met hun O.C.G. gedeeltelijk in andere gemeente(n)	28	430 98	157 77	588 75
- bedrijven met hun O.C.G. volledig in andere gemeente(n)	0		0 00	0 00
- bedrijven zonder O.C.G.	5			
<i>Bedrijf met hun bedrijfzetel buiten de beschouwde gemeente en met hun O.C.G. gedeeltelijk of volledig in de beschouwde gemeente</i>	62	260 01		
Bedrijven die landbouwgronden bewerken in de beschouwde gemeente	160	1456 20		
<i>Totale kadastrale oppervlakte van de gemeente : 2190 87 ha a</i>				
<i>Werkelijk bewerkte O.C.G. in de gemeente ten opzichte van de totale kadastrale oppervlakte : 66,5 %</i>				

Waasmunster	O.C.G. (in ha a)			
	Aantal bedrijven	bewerkt in de gemeente	bewerkt buiten de gemeente	volgens de ligging van de bedrijfzetel
<i>Bedrijven met hun bedrijfzetel in de beschouwde gemeente</i>	72	755 49	149 35	904 84
<i>waarvan :</i>				
- bedrijven met hun totale O.C.G. in de gemeente	52	475 74		475 74
- bedrijven met hun O.C.G. gedeeltelijk in andere gemeente(n)	17	279 75	121 80	401 55
- bedrijven met hun O.C.G. volledig in andere gemeente(n)	1		27 55	27 55
- bedrijven zonder O.C.G.	2			
<i>Bedrijf met hun bedrijfzetel buiten de beschouwde gemeente en met hun O.C.G. gedeeltelijk of volledig in de beschouwde gemeente</i>	86	295 12		
Bedrijven die landbouwgronden bewerken in de beschouwde gemeente	155	1050 61		
<i>Totale kadastrale oppervlakte van de gemeente : 3192 57 ha a</i>				
<i>Werkelijk bewerkte O.C.G. in de gemeente ten opzichte van de totale kadastrale oppervlakte : 32,9 %</i>				

Wachtebeke	O.C.G. (in ha a)			
	Aantal bedrijven	bewerkt in de gemeente	bewerkt buiten de gemeente	volgens de ligging van de bedrijfzetel
<i>Bedrijven met hun bedrijfzetel in de beschouwde gemeente</i>	86	1316 04	144 80	1460 84
<i>waarvan :</i>				
- bedrijven met hun totale O.C.G. in de gemeente	63	925 92		925 92
- bedrijven met hun O.C.G. gedeeltelijk in andere gemeente(n)	23	390 12	144 80	534 92
- bedrijven met hun O.C.G. volledig in andere gemeente(n)	0		0 00	0 00
- bedrijven zonder O.C.G.	0			
<i>Bedrijf met hun bedrijfzetel buiten de beschouwde gemeente en met hun O.C.G. gedeeltelijk of volledig in de beschouwde gemeente</i>	49	239 23		
Bedrijven die landbouwgronden bewerken in de beschouwde gemeente	135	1555 27		
<i>Totale kadastrale oppervlakte van de gemeente : 3453 29 ha a</i>				
<i>Werkelijk bewerkte O.C.G. in de gemeente ten opzichte van de totale kadastrale oppervlakte : 45,0 %</i>				

Walcourt	O.C.G. (in ha a)			
	Aantal bedrijven	bewerkt in de gemeente	bewerkt buiten de gemeente	volgens de ligging van de bedrijfzetel
<i>Bedrijven met hun bedrijfzetel in de beschouwde gemeente</i>	182	7041 74	889 60	7931 34
<i>waarvan :</i>				
- bedrijven met hun totale O.C.G. in de gemeente	118	3915 58		3915 58
- bedrijven met hun O.C.G. gedeeltelijk in andere gemeente(n)	59	3126 16	851 92	3978 08
- bedrijven met hun O.C.G. volledig in andere gemeente(n)	2		37 68	37 68
- bedrijven zonder O.C.G.	3			
<i>Bedrijf met hun bedrijfzetel buiten de beschouwde gemeente en met hun O.C.G. gedeeltelijk of volledig in de beschouwde gemeente</i>	69	948 58		
Bedrijven die landbouwgronden bewerken in de beschouwde gemeente	246	7990 32		
<i>Totale kadastrale oppervlakte van de gemeente : 12318 41 ha a</i>				
<i>Werkelijk bewerkte O.C.G. in de gemeente ten opzichte van de totale kadastrale oppervlakte : 64,9 %</i>				

Walhain	O.C.G. (in ha a)			
	Aantal bedrijven	bewerkt in de gemeente	bewerkt buiten de gemeente	volgens de ligging van de bedrijfzetel
<i>Bedrijven met hun bedrijfzetel in de beschouwde gemeente</i>	87	2601 59	246 42	2848 01
<i>waarvan :</i>				
- bedrijven met hun totale O.C.G. in de gemeente	55	1293 94		1293 94
- bedrijven met hun O.C.G. gedeeltelijk in andere gemeente(n)	30	1307 65	246 42	1554 07
- bedrijven met hun O.C.G. volledig in andere gemeente(n)	0		0 00	0 00
- bedrijven zonder O.C.G.	2			
<i>Bedrijf met hun bedrijfzetel buiten de beschouwde gemeente en met hun O.C.G. gedeeltelijk of volledig in de beschouwde gemeente</i>	41	419 77		
Bedrijven die landbouwgronden bewerken in de beschouwde gemeente	126	3021 36		
<i>Totale kadastrale oppervlakte van de gemeente : 3793 54 ha a</i>				
<i>Werkelijk bewerkte O.C.G. in de gemeente ten opzichte van de totale kadastrale oppervlakte : 79,6 %</i>				

Wanze	O.C.G. (in ha a)			
	Aantal bedrijven	bewerkt in de gemeente	bewerkt buiten de gemeente	volgens de ligging van de bedrijfzetel
<i>Bedrijven met hun bedrijfzetel in de beschouwde gemeente</i>	47	1851 14	400 11	2251 25
<i>waarvan :</i>				
- bedrijven met hun totale O.C.G. in de gemeente	32	1289 49		1289 49
- bedrijven met hun O.C.G. gedeeltelijk in andere gemeente(n)	15	561 65	400 11	961 76
- bedrijven met hun O.C.G. volledig in andere gemeente(n)	0		0 00	0 00
- bedrijven zonder O.C.G.	0			
<i>Bedrijf met hun bedrijfzetel buiten de beschouwde gemeente en met hun O.C.G. gedeeltelijk of volledig in de beschouwde gemeente</i>	25	172 38		
Bedrijven die landbouwgronden bewerken in de beschouwde gemeente	72	2023 52		
<i>Totale kadastrale oppervlakte van de gemeente : 4395 47 ha a</i>				
<i>Werkelijk bewerkte O.C.G. in de gemeente ten opzichte van de totale kadastrale oppervlakte : 46,0 %</i>				

Waregem	O.C.G. (in ha a)			
	Aantal bedrijven	bewerkt in de gemeente	bewerkt buiten de gemeente	volgens de ligging van de bedrijfzetel
<i>Bedrijven met hun bedrijfzetel in de beschouwde gemeente</i>	188	1531 08	109 74	1640 82
<i>waarvan :</i>				
- bedrijven met hun totale O.C.G. in de gemeente	159	1253 47		1253 47
- bedrijven met hun O.C.G. gedeeltelijk in andere gemeente(n)	24	277 61	109 74	387 35
- bedrijven met hun O.C.G. volledig in andere gemeente(n)	0		0 00	0 00
- bedrijven zonder O.C.G.	5			
<i>Bedrijf met hun bedrijfzetel buiten de beschouwde gemeente en met hun O.C.G. gedeeltelijk of volledig in de beschouwde gemeente</i>	64	259 98		
Bedrijven die landbouwgronden bewerken in de beschouwde gemeente	247	1791 06		
<i>Totale kadastrale oppervlakte van de gemeente : 4508 70 ha a</i>				
<i>Werkelijk bewerkte O.C.G. in de gemeente ten opzichte van de totale kadastrale oppervlakte : 39,7 %</i>				

Wasseiges	O.C.G. (in ha a)			
	Aantal bedrijven	bewerkt in de gemeente	bewerkt buiten de gemeente	volgens de ligging van de bedrijfzetel
<i>Bedrijven met hun bedrijfzetel in de beschouwde gemeente</i>	51	1611 59	334 17	1945 76
<i>waarvan :</i>				
- bedrijven met hun totale O.C.G. in de gemeente	20	369 76		369 76
- bedrijven met hun O.C.G. gedeeltelijk in andere gemeente(n)	29	1241 83	315 50	1557 33
- bedrijven met hun O.C.G. volledig in andere gemeente(n)	1		18 67	18 67
- bedrijven zonder O.C.G.	1			
<i>Bedrijf met hun bedrijfzetel buiten de beschouwde gemeente en met hun O.C.G. gedeeltelijk of volledig in de beschouwde gemeente</i>	44	432 20		
Bedrijven die landbouwgronden bewerken in de beschouwde gemeente	93	2043 79		
<i>Totale kadastrale oppervlakte van de gemeente : 2444 70 ha a</i>				
<i>Werkelijk bewerkte O.C.G. in de gemeente ten opzichte van de totale kadastrale oppervlakte : 83,6 %</i>				

Waterloo	O.C.G. (in ha a)			
	Aantal bedrijven	bewerkt in de gemeente	bewerkt buiten de gemeente	volgens de ligging van de bedrijfzetel
<i>Bedrijven met hun bedrijfzetel in de beschouwde gemeente</i>	13	221 12	140 20	361 32
<i>waarvan :</i>				
- bedrijven met hun totale O.C.G. in de gemeente	7	128 02		128 02
- bedrijven met hun O.C.G. gedeeltelijk in andere gemeente(n)	5	93 10	75 20	168 30
- bedrijven met hun O.C.G. volledig in andere gemeente(n)	1		65 00	65 00
- bedrijven zonder O.C.G.	0			
<i>Bedrijf met hun bedrijfzetel buiten de beschouwde gemeente en met hun O.C.G. gedeeltelijk of volledig in de beschouwde gemeente</i>	14	251 21		
Bedrijven die landbouwgronden bewerken in de beschouwde gemeente	26	472 33		
<i>Totale kadastrale oppervlakte van de gemeente : 2102 81 ha a</i>				
<i>Werkelijk bewerkte O.C.G. in de gemeente ten opzichte van de totale kadastrale oppervlakte : 22,5 %</i>				

Watermaal-Bosvoorde	O.C.G. (in ha a)			
	Aantal bedrijven	bewerkt in de gemeente	bewerkt buiten de gemeente	volgens de ligging van de bedrijfzetel
<i>Bedrijven met hun bedrijfzetel in de beschouwde gemeente</i>	1	0 86	0 00	0 86
<i>waarvan :</i>				
- bedrijven met hun totale O.C.G. in de gemeente	1	0 86		0 86
- bedrijven met hun O.C.G. gedeeltelijk in andere gemeente(n)	0	0 00	0 00	0 00
- bedrijven met hun O.C.G. volledig in andere gemeente(n)	0		0 00	0 00
- bedrijven zonder O.C.G.	0			
<i>Bedrijf met hun bedrijfzetel buiten de beschouwde gemeente en met hun O.C.G. gedeeltelijk of volledig in de beschouwde gemeente</i>	0	0 00		
Bedrijven die landbouwgronden bewerken in de beschouwde gemeente	1	0 86		
<i>Totale kadastrale oppervlakte van de gemeente : 1293 30 ha a</i>				
<i>Werkelijk bewerkte O.C.G. in de gemeente ten opzichte van de totale kadastrale oppervlakte : 0,1 %</i>				

Waver	O.C.G. (in ha a)			
	Aantal bedrijven	bewerkt in de gemeente	bewerkt buiten de gemeente	volgens de ligging van de bedrijfzetel
<i>Bedrijven met hun bedrijfzetel in de beschouwde gemeente</i>	74	925 24	436 15	1361 39
<i>waarvan :</i>				
- bedrijven met hun totale O.C.G. in de gemeente	34	340 28		340 28
- bedrijven met hun O.C.G. gedeeltelijk in andere gemeente(n)	20	584 96	332 69	917 65
- bedrijven met hun O.C.G. volledig in andere gemeente(n)	6		103 46	103 46
- bedrijven zonder O.C.G.	14			
<i>Bedrijf met hun bedrijfzetel buiten de beschouwde gemeente en met hun O.C.G. gedeeltelijk of volledig in de beschouwde gemeente</i>	33	281 13		
Bedrijven die landbouwgronden bewerken in de beschouwde gemeente	87	1206 37		
<i>Totale kadastrale oppervlakte van de gemeente : 4180 37 ha a</i>				
<i>Werkelijk bewerkte O.C.G. in de gemeente ten opzichte van de totale kadastrale oppervlakte : 28,9 %</i>				

Weismes	O.C.G. (in ha a)			
	Aantal bedrijven	bewerkt in de gemeente	bewerkt buiten de gemeente	volgens de ligging van de bedrijfzetel
<i>Bedrijven met hun bedrijfzetel in de beschouwde gemeente</i>	197	3229 83	221 18	3451 01
<i>waarvan :</i>				
- bedrijven met hun totale O.C.G. in de gemeente	155	2332 21		2332 21
- bedrijven met hun O.C.G. gedeeltelijk in andere gemeente(n)	37	897 62	220 44	1118 06
- bedrijven met hun O.C.G. volledig in andere gemeente(n)	1		0 74	0 74
- bedrijven zonder O.C.G.	4			
<i>Bedrijf met hun bedrijfzetel buiten de beschouwde gemeente en met hun O.C.G. gedeeltelijk of volledig in de beschouwde gemeente</i>	26	99 21		
Bedrijven die landbouwgronden bewerken in de beschouwde gemeente	218	3329 04		
<i>Totale kadastrale oppervlakte van de gemeente : 9693 06 ha a</i>				
<i>Werkelijk bewerkte O.C.G. in de gemeente ten opzichte van de totale kadastrale oppervlakte : 34,3 %</i>				

Welkenraedt	O.C.G. (in ha a)			
	Aantal bedrijven	bewerkt in de gemeente	bewerkt buiten de gemeente	volgens de ligging van de bedrijfzetel
<i>Bedrijven met hun bedrijfzetel in de beschouwde gemeente</i>	74	1071 15	263 29	1334 44
<i>waarvan :</i>				
- bedrijven met hun totale O.C.G. in de gemeente	45	521 92		521 92
- bedrijven met hun O.C.G. gedeeltelijk in andere gemeente(n)	25	549 23	223 29	772 52
- bedrijven met hun O.C.G. volledig in andere gemeente(n)	1		40 00	40 00
- bedrijven zonder O.C.G.	3			
<i>Bedrijf met hun bedrijfzetel buiten de beschouwde gemeente en met hun O.C.G. gedeeltelijk of volledig in de beschouwde gemeente</i>	55	381 91		
Bedrijven die landbouwgronden bewerken in de beschouwde gemeente	125	1453 06		
<i>Totale kadastrale oppervlakte van de gemeente : 2446 83 ha a</i>				
<i>Werkelijk bewerkte O.C.G. in de gemeente ten opzichte van de totale kadastrale oppervlakte : 59,4 %</i>				

Wellen	O.C.G. (in ha a)			
	Aantal bedrijven	bewerkt in de gemeente	bewerkt buiten de gemeente	volgens de ligging van de bedrijfzetel
<i>Bedrijven met hun bedrijfzetel in de beschouwde gemeente</i>	117	939 77	175 51	1115 28
<i>waarvan :</i>				
- bedrijven met hun totale O.C.G. in de gemeente	72	553 83		553 83
- bedrijven met hun O.C.G. gedeeltelijk in andere gemeente(n)	44	385 94	175 51	561 45
- bedrijven met hun O.C.G. volledig in andere gemeente(n)	0		0 00	0 00
- bedrijven zonder O.C.G.	1			
<i>Bedrijf met hun bedrijfzetel buiten de beschouwde gemeente en met hun O.C.G. gedeeltelijk of volledig in de beschouwde gemeente</i>	90	260 01		
Bedrijven die landbouwgronden bewerken in de beschouwde gemeente	206	1199 78		
<i>Totale kadastrale oppervlakte van de gemeente : 2672 43 ha a</i>				
<i>Werkelijk bewerkte O.C.G. in de gemeente ten opzichte van de totale kadastrale oppervlakte : 44,9 %</i>				

Wellin	O.C.G. (in ha a)			
	Aantal bedrijven	bewerkt in de gemeente	bewerkt buiten de gemeente	volgens de ligging van de bedrijfzetel
<i>Bedrijven met hun bedrijfzetel in de beschouwde gemeente</i>	56	1809 84	187 13	1996 97
<i>waarvan :</i>				
- bedrijven met hun totale O.C.G. in de gemeente	40	1251 08		1251 08
- bedrijven met hun O.C.G. gedeeltelijk in andere gemeente(n)	16	558 76	187 13	745 89
- bedrijven met hun O.C.G. volledig in andere gemeente(n)	0		0 00	0 00
- bedrijven zonder O.C.G.	0			
<i>Bedrijf met hun bedrijfzetel buiten de beschouwde gemeente en met hun O.C.G. gedeeltelijk of volledig in de beschouwde gemeente</i>	14	76 92		
Bedrijven die landbouwgronden bewerken in de beschouwde gemeente	70	1886 76		
<i>Totale kadastrale oppervlakte van de gemeente : 6751 65 ha a</i>				
<i>Werkelijk bewerkte O.C.G. in de gemeente ten opzichte van de totale kadastrale oppervlakte : 27,9 %</i>				

Wemmel	O.C.G. (in ha a)			
	Aantal bedrijven	bewerkt in de gemeente	bewerkt buiten de gemeente	volgens de ligging van de bedrijfzetel
<i>Bedrijven met hun bedrijfzetel in de beschouwde gemeente</i>	29	166 81	66 32	233 13
<i>waarvan :</i>				
- bedrijven met hun totale O.C.G. in de gemeente	19	85 00		85 00
- bedrijven met hun O.C.G. gedeeltelijk in andere gemeente(n)	10	81 81	66 32	148 13
- bedrijven met hun O.C.G. volledig in andere gemeente(n)	0		0 00	0 00
- bedrijven zonder O.C.G.	0			
<i>Bedrijf met hun bedrijfzetel buiten de beschouwde gemeente en met hun O.C.G. gedeeltelijk of volledig in de beschouwde gemeente</i>	9	46 93		
Bedrijven die landbouwgronden bewerken in de beschouwde gemeente	38	213 74		
<i>Totale kadastrale oppervlakte van de gemeente : 874 39 ha a</i>				
<i>Werkelijk bewerkte O.C.G. in de gemeente ten opzichte van de totale kadastrale oppervlakte : 24,4 %</i>				

Wervik	O.C.G. (in ha a)			
	Aantal bedrijven	bewerkt in de gemeente	bewerkt buiten de gemeente	volgens de ligging van de bedrijfzetel
<i>Bedrijven met hun bedrijfzetel in de beschouwde gemeente</i>	223	2874 60	405 08	3279 68
<i>waarvan :</i>				
- bedrijven met hun totale O.C.G. in de gemeente	161	1996 82		1996 82
- bedrijven met hun O.C.G. gedeeltelijk in andere gemeente(n)	55	877 78	405 08	1282 86
- bedrijven met hun O.C.G. volledig in andere gemeente(n)	0		0 00	0 00
- bedrijven zonder O.C.G.	7			
<i>Bedrijf met hun bedrijfzetel buiten de beschouwde gemeente en met hun O.C.G. gedeeltelijk of volledig in de beschouwde gemeente</i>	46	296 48		
Bedrijven die landbouwgronden bewerken in de beschouwde gemeente	262	3171 08		
<i>Totale kadastrale oppervlakte van de gemeente : 4361 25 ha a</i>				
<i>Werkelijk bewerkte O.C.G. in de gemeente ten opzichte van de totale kadastrale oppervlakte : 72,7 %</i>				

Westerlo	O.C.G. (in ha a)			
	Aantal bedrijven	bewerkt in de gemeente	bewerkt buiten de gemeente	volgens de ligging van de bedrijfzetel
<i>Bedrijven met hun bedrijfzetel in de beschouwde gemeente</i>	92	1349 17	221 83	1571 00
<i>waarvan :</i>				
- bedrijven met hun totale O.C.G. in de gemeente	62	767 77		767 77
- bedrijven met hun O.C.G. gedeeltelijk in andere gemeente(n)	27	581 40	221 83	803 23
- bedrijven met hun O.C.G. volledig in andere gemeente(n)	0		0 00	0 00
- bedrijven zonder O.C.G.	3			
<i>Bedrijf met hun bedrijfzetel buiten de beschouwde gemeente en met hun O.C.G. gedeeltelijk of volledig in de beschouwde gemeente</i>	37	197 96		
Bedrijven die landbouwgronden bewerken in de beschouwde gemeente	126	1547 13		
<i>Totale kadastrale oppervlakte van de gemeente : 5512 58 ha a</i>				
<i>Werkelijk bewerkte O.C.G. in de gemeente ten opzichte van de totale kadastrale oppervlakte : 28,1 %</i>				

Wetteren	O.C.G. (in ha a)			
	Aantal bedrijven	bewerkt in de gemeente	bewerkt buiten de gemeente	volgens de ligging van de bedrijfzetel
<i>Bedrijven met hun bedrijfzetel in de beschouwde gemeente</i>	221	1387 22	317 80	1705 02
<i>waarvan :</i>				
- bedrijven met hun totale O.C.G. in de gemeente	135	572 11		572 11
- bedrijven met hun O.C.G. gedeeltelijk in andere gemeente(n)	75	815 11	311 91	1127 02
- bedrijven met hun O.C.G. volledig in andere gemeente(n)	2		5 89	5 89
- bedrijven zonder O.C.G.	9			
<i>Bedrijf met hun bedrijfzetel buiten de beschouwde gemeente en met hun O.C.G. gedeeltelijk of volledig in de beschouwde gemeente</i>	59	161 86		
Bedrijven die landbouwgronden bewerken in de beschouwde gemeente	269	1549 08		
<i>Totale kadastrale oppervlakte van de gemeente : 3667 71 ha a</i>				
<i>Werkelijk bewerkte O.C.G. in de gemeente ten opzichte van de totale kadastrale oppervlakte : 42,2 %</i>				

Wevelgem	O.C.G. (in ha a)			
	Aantal bedrijven	bewerkt in de gemeente	bewerkt buiten de gemeente	volgens de ligging van de bedrijfzetel
<i>Bedrijven met hun bedrijfzetel in de beschouwde gemeente</i>	143	1679 78	242 11	1921 89
<i>waarvan :</i>				
- bedrijven met hun totale O.C.G. in de gemeente	96	1055 39		1055 39
- bedrijven met hun O.C.G. gedeeltelijk in andere gemeente(n)	43	624 39	238 61	863 00
- bedrijven met hun O.C.G. volledig in andere gemeente(n)	1		3 50	3 50
- bedrijven zonder O.C.G.	3			
<i>Bedrijf met hun bedrijfzetel buiten de beschouwde gemeente en met hun O.C.G. gedeeltelijk of volledig in de beschouwde gemeente</i>	50	272 07		
Bedrijven die landbouwgronden bewerken in de beschouwde gemeente	189	1951 85		
<i>Totale kadastrale oppervlakte van de gemeente : 3875 24 ha a</i>				
<i>Werkelijk bewerkte O.C.G. in de gemeente ten opzichte van de totale kadastrale oppervlakte : 50,4 %</i>				

Wezembeek-Oppem	O.C.G. (in ha a)			
	Aantal bedrijven	bewerkt in de gemeente	bewerkt buiten de gemeente	volgens de ligging van de bedrijfzetel
<i>Bedrijven met hun bedrijfzetel in de beschouwde gemeente</i>	5	52 38	0 00	52 38
<i>waarvan :</i>				
- bedrijven met hun totale O.C.G. in de gemeente	5	52 38		52 38
- bedrijven met hun O.C.G. gedeeltelijk in andere gemeente(n)	0	0 00	0 00	0 00
- bedrijven met hun O.C.G. volledig in andere gemeente(n)	0		0 00	0 00
- bedrijven zonder O.C.G.	0			
<i>Bedrijf met hun bedrijfzetel buiten de beschouwde gemeente en met hun O.C.G. gedeeltelijk of volledig in de beschouwde gemeente</i>	4	23 00		
Bedrijven die landbouwgronden bewerken in de beschouwde gemeente	9	75 38		
<i>Totale kadastrale oppervlakte van de gemeente : 681 87 ha a</i>				
<i>Werkelijk bewerkte O.C.G. in de gemeente ten opzichte van de totale kadastrale oppervlakte : 11,1 %</i>				

Wezet	O.C.G. (in ha a)			
	Aantal bedrijven	bewerkt in de gemeente	bewerkt buiten de gemeente	volgens de ligging van de bedrijfzetel
<i>Bedrijven met hun bedrijfzetel in de beschouwde gemeente</i>	42	620 00	175 43	795 43
<i>waarvan :</i>				
- bedrijven met hun totale O.C.G. in de gemeente	26	327 51		327 51
- bedrijven met hun O.C.G. gedeeltelijk in andere gemeente(n)	14	292 49	175 43	467 92
- bedrijven met hun O.C.G. volledig in andere gemeente(n)	0		0 00	0 00
- bedrijven zonder O.C.G.	2			
<i>Bedrijf met hun bedrijfzetel buiten de beschouwde gemeente en met hun O.C.G. gedeeltelijk of volledig in de beschouwde gemeente</i>	40	230 99		
Bedrijven die landbouwgronden bewerken in de beschouwde gemeente	80	850 99		
<i>Totale kadastrale oppervlakte van de gemeente : 2799 19 ha a</i>				
<i>Werkelijk bewerkte O.C.G. in de gemeente ten opzichte van de totale kadastrale oppervlakte : 30,4 %</i>				

Wichelen	O.C.G. (in ha a)			
	Aantal bedrijven	bewerkt in de gemeente	bewerkt buiten de gemeente	volgens de ligging van de bedrijfzetel
<i>Bedrijven met hun bedrijfzetel in de beschouwde gemeente</i>	128	773 07	198 81	971 88
<i>waarvan :</i>				
- bedrijven met hun totale O.C.G. in de gemeente	70	321 09		321 09
- bedrijven met hun O.C.G. gedeeltelijk in andere gemeente(n)	55	451 98	198 81	650 79
- bedrijven met hun O.C.G. volledig in andere gemeente(n)	0		0 00	0 00
- bedrijven zonder O.C.G.	3			
<i>Bedrijf met hun bedrijfzetel buiten de beschouwde gemeente en met hun O.C.G. gedeeltelijk of volledig in de beschouwde gemeente</i>	65	184 49		
Bedrijven die landbouwgronden bewerken in de beschouwde gemeente	190	957 56		
<i>Totale kadastrale oppervlakte van de gemeente : 2286 57 ha a</i>				
<i>Werkelijk bewerkte O.C.G. in de gemeente ten opzichte van de totale kadastrale oppervlakte : 41,9 %</i>				

Wielsbeke	O.C.G. (in ha a)			
	Aantal bedrijven	bewerkt in de gemeente	bewerkt buiten de gemeente	volgens de ligging van de bedrijfzetel
<i>Bedrijven met hun bedrijfzetel in de beschouwde gemeente</i>	89	905 54	109 70	1015 24
<i>waarvan :</i>				
- bedrijven met hun totale O.C.G. in de gemeente	62	642 89		642 89
- bedrijven met hun O.C.G. gedeeltelijk in andere gemeente(n)	19	262 65	109 70	372 35
- bedrijven met hun O.C.G. volledig in andere gemeente(n)	0		0 00	0 00
- bedrijven zonder O.C.G.	8			
<i>Bedrijf met hun bedrijfzetel buiten de beschouwde gemeente en met hun O.C.G. gedeeltelijk of volledig in de beschouwde gemeente</i>	42	175 77		
Bedrijven die landbouwgronden bewerken in de beschouwde gemeente	123	1081 31		
<i>Totale kadastrale oppervlakte van de gemeente : 2101 71 ha a</i>				
<i>Werkelijk bewerkte O.C.G. in de gemeente ten opzichte van de totale kadastrale oppervlakte : 51,4 %</i>				

Wijnegem	O.C.G. (in ha a)			
	Aantal bedrijven	bewerkt in de gemeente	bewerkt buiten de gemeente	volgens de ligging van de bedrijfzetel
<i>Bedrijven met hun bedrijfzetel in de beschouwde gemeente</i>	8	50 90	15 70	66 60
<i>waarvan :</i>				
- bedrijven met hun totale O.C.G. in de gemeente	5	10 50		10 50
- bedrijven met hun O.C.G. gedeeltelijk in andere gemeente(n)	2	40 40	15 50	55 90
- bedrijven met hun O.C.G. volledig in andere gemeente(n)	1		0 20	0 20
- bedrijven zonder O.C.G.	0			
<i>Bedrijf met hun bedrijfzetel buiten de beschouwde gemeente en met hun O.C.G. gedeeltelijk of volledig in de beschouwde gemeente</i>	7	31 52		
Bedrijven die landbouwgronden bewerken in de beschouwde gemeente	14	82 42		
<i>Totale kadastrale oppervlakte van de gemeente : 785 97 ha a</i>				
<i>Werkelijk bewerkte O.C.G. in de gemeente ten opzichte van de totale kadastrale oppervlakte : 10,5 %</i>				

Willebroek	O.C.G. (in ha a)			
	Aantal bedrijven	bewerkt in de gemeente	bewerkt buiten de gemeente	volgens de ligging van de bedrijfzetel
<i>Bedrijven met hun bedrijfzetel in de beschouwde gemeente</i>	66	521 24	170 72	691 96
<i>waarvan :</i>				
- bedrijven met hun totale O.C.G. in de gemeente	35	130 44		130 44
- bedrijven met hun O.C.G. gedeeltelijk in andere gemeente(n)	28	390 80	170 72	561 52
- bedrijven met hun O.C.G. volledig in andere gemeente(n)	0		0 00	0 00
- bedrijven zonder O.C.G.	3			
<i>Bedrijf met hun bedrijfzetel buiten de beschouwde gemeente en met hun O.C.G. gedeeltelijk of volledig in de beschouwde gemeente</i>	37	156 64		
Bedrijven die landbouwgronden bewerken in de beschouwde gemeente	100	677 88		
<i>Totale kadastrale oppervlakte van de gemeente : 2740 54 ha a</i>				
<i>Werkelijk bewerkte O.C.G. in de gemeente ten opzichte van de totale kadastrale oppervlakte : 24,7 %</i>				

Wingene	O.C.G. (in ha a)			
	Aantal bedrijven	bewerkt in de gemeente	bewerkt buiten de gemeente	volgens de ligging van de bedrijfzetel
<i>Bedrijven met hun bedrijfzetel in de beschouwde gemeente</i>	582	4667 07	734 48	5401 55
<i>waarvan :</i>				
- bedrijven met hun totale O.C.G. in de gemeente	428	3139 81		3139 81
- bedrijven met hun O.C.G. gedeeltelijk in andere gemeente(n)	133	1527 26	728 98	2256 24
- bedrijven met hun O.C.G. volledig in andere gemeente(n)	2		5 50	5 50
- bedrijven zonder O.C.G.	19			
<i>Bedrijf met hun bedrijfzetel buiten de beschouwde gemeente en met hun O.C.G. gedeeltelijk of volledig in de beschouwde gemeente</i>	118	388 95		
Bedrijven die landbouwgronden bewerken in de beschouwde gemeente	679	5056 02		
<i>Totale kadastrale oppervlakte van de gemeente : 6842 07 ha a</i>				
<i>Werkelijk bewerkte O.C.G. in de gemeente ten opzichte van de totale kadastrale oppervlakte : 73,9 %</i>				

Wommelgem	O.C.G. (in ha a)			
	Aantal bedrijven	bewerkt in de gemeente	bewerkt buiten de gemeente	volgens de ligging van de bedrijfzetel
<i>Bedrijven met hun bedrijfzetel in de beschouwde gemeente</i>	44	141 30	88 30	229 60
<i>waarvan :</i>				
- bedrijven met hun totale O.C.G. in de gemeente	37	103 00		103 00
- bedrijven met hun O.C.G. gedeeltelijk in andere gemeente(n)	5	38 30	76 30	114 60
- bedrijven met hun O.C.G. volledig in andere gemeente(n)	2		12 00	12 00
- bedrijven zonder O.C.G.	0			
<i>Bedrijf met hun bedrijfzetel buiten de beschouwde gemeente en met hun O.C.G. gedeeltelijk of volledig in de beschouwde gemeente</i>	16	66 66		
Bedrijven die landbouwgronden bewerken in de beschouwde gemeente	58	207 96		
<i>Totale kadastrale oppervlakte van de gemeente : 1300 65 ha a</i>				
<i>Werkelijk bewerkte O.C.G. in de gemeente ten opzichte van de totale kadastrale oppervlakte : 16,0 %</i>				

Wortegem-Petegem	O.C.G. (in ha a)			
	Aantal bedrijven	bewerkt in de gemeente	bewerkt buiten de gemeente	volgens de ligging van de bedrijfzetel
<i>Bedrijven met hun bedrijfzetel in de beschouwde gemeente</i>	163	2556 49	250 44	2806 93
<i>waarvan :</i>				
- bedrijven met hun totale O.C.G. in de gemeente	111	1536 76		1536 76
- bedrijven met hun O.C.G. gedeeltelijk in andere gemeente(n)	44	1019 73	250 44	1270 17
- bedrijven met hun O.C.G. volledig in andere gemeente(n)	0		0 00	0 00
- bedrijven zonder O.C.G.	8			
<i>Bedrijf met hun bedrijfzetel buiten de beschouwde gemeente en met hun O.C.G. gedeeltelijk of volledig in de beschouwde gemeente</i>	56	298 40		
Bedrijven die landbouwgronden bewerken in de beschouwde gemeente	211	2854 89		
<i>Totale kadastrale oppervlakte van de gemeente : 4195 76 ha a</i>				
<i>Werkelijk bewerkte O.C.G. in de gemeente ten opzichte van de totale kadastrale oppervlakte : 68,0 %</i>				

Wuustwezel	O.C.G. (in ha a)			
	Aantal bedrijven	bewerkt in de gemeente	bewerkt buiten de gemeente	volgens de ligging van de bedrijfzetel
<i>Bedrijven met hun bedrijfzetel in de beschouwde gemeente</i>	454	4681 01	1073 38	5754 39
<i>waarvan :</i>				
- bedrijven met hun totale O.C.G. in de gemeente	287	2551 87		2551 87
- bedrijven met hun O.C.G. gedeeltelijk in andere gemeente(n)	139	2129 14	1054 99	3184 13
- bedrijven met hun O.C.G. volledig in andere gemeente(n)	2		18 39	18 39
- bedrijven zonder O.C.G.	26			
<i>Bedrijf met hun bedrijfzetel buiten de beschouwde gemeente en met hun O.C.G. gedeeltelijk of volledig in de beschouwde gemeente</i>	123	651 85		
Bedrijven die landbouwgronden bewerken in de beschouwde gemeente	549	5332 86		
<i>Totale kadastrale oppervlakte van de gemeente : 8942 66 ha a</i>				
<i>Werkelijk bewerkte O.C.G. in de gemeente ten opzichte van de totale kadastrale oppervlakte : 59,6 %</i>				

Yvoir	O.C.G. (in ha a)			
	Aantal bedrijven	bewerkt in de gemeente	bewerkt buiten de gemeente	volgens de ligging van de bedrijfzetel
<i>Bedrijven met hun bedrijfzetel in de beschouwde gemeente</i>	62	1766 86	154 84	1921 70
<i>waarvan :</i>				
- bedrijven met hun totale O.C.G. in de gemeente	49	1135 13		1135 13
- bedrijven met hun O.C.G. gedeeltelijk in andere gemeente(n)	12	631 73	121 34	753 07
- bedrijven met hun O.C.G. volledig in andere gemeente(n)	1		33 50	33 50
- bedrijven zonder O.C.G.	0			
<i>Bedrijf met hun bedrijfzetel buiten de beschouwde gemeente en met hun O.C.G. gedeeltelijk of volledig in de beschouwde gemeente</i>	27	453 42		
Bedrijven die landbouwgronden bewerken in de beschouwde gemeente	88	2220 28		
<i>Totale kadastrale oppervlakte van de gemeente : 5683 86 ha a</i>				
<i>Werkelijk bewerkte O.C.G. in de gemeente ten opzichte van de totale kadastrale oppervlakte : 39,1 %</i>				

Zandhoven	O.C.G. (in ha a)			
	Aantal bedrijven	bewerkt in de gemeente	bewerkt buiten de gemeente	volgens de ligging van de bedrijfzetel
<i>Bedrijven met hun bedrijfzetel in de beschouwde gemeente</i>	99	824 97	124 50	949 47
<i>waarvan :</i>				
- bedrijven met hun totale O.C.G. in de gemeente	67	423 27		423 27
- bedrijven met hun O.C.G. gedeeltelijk in andere gemeente(n)	25	401 70	124 50	526 20
- bedrijven met hun O.C.G. volledig in andere gemeente(n)	0		0 00	0 00
- bedrijven zonder O.C.G.	7			
<i>Bedrijf met hun bedrijfzetel buiten de beschouwde gemeente en met hun O.C.G. gedeeltelijk of volledig in de beschouwde gemeente</i>	43	225 66		
Bedrijven die landbouwgronden bewerken in de beschouwde gemeente	135	1050 63		
<i>Totale kadastrale oppervlakte van de gemeente : 4010 09 ha a</i>				
<i>Werkelijk bewerkte O.C.G. in de gemeente ten opzichte van de totale kadastrale oppervlakte : 26,2 %</i>				

Zaventem	O.C.G. (in ha a)			
	Aantal bedrijven	bewerkt in de gemeente	bewerkt buiten de gemeente	volgens de ligging van de bedrijfzetel
<i>Bedrijven met hun bedrijfzetel in de beschouwde gemeente</i>	36	564 97	52 91	617 88
<i>waarvan :</i>				
- bedrijven met hun totale O.C.G. in de gemeente	29	392 08		392 08
- bedrijven met hun O.C.G. gedeeltelijk in andere gemeente(n)	6	172 89	52 91	225 80
- bedrijven met hun O.C.G. volledig in andere gemeente(n)	0		0 00	0 00
- bedrijven zonder O.C.G.	1			
<i>Bedrijf met hun bedrijfzetel buiten de beschouwde gemeente en met hun O.C.G. gedeeltelijk of volledig in de beschouwde gemeente</i>	23	235 82		
Bedrijven die landbouwgronden bewerken in de beschouwde gemeente	58	800 79		
<i>Totale kadastrale oppervlakte van de gemeente : 2762 38 ha a</i>				
<i>Werkelijk bewerkte O.C.G. in de gemeente ten opzichte van de totale kadastrale oppervlakte : 29,0 %</i>				

Zedelgem	O.C.G. (in ha a)			
	Aantal bedrijven	bewerkt in de gemeente	bewerkt buiten de gemeente	volgens de ligging van de bedrijfzetel
<i>Bedrijven met hun bedrijfzetel in de beschouwde gemeente</i>	312	3035 32	723 13	3758 45
<i>waarvan :</i>				
- bedrijven met hun totale O.C.G. in de gemeente	195	1582 50		1582 50
- bedrijven met hun O.C.G. gedeeltelijk in andere gemeente(n)	107	1452 82	655 05	2107 87
- bedrijven met hun O.C.G. volledig in andere gemeente(n)	1		68 08	68 08
- bedrijven zonder O.C.G.	9			
<i>Bedrijf met hun bedrijfzetel buiten de beschouwde gemeente en met hun O.C.G. gedeeltelijk of volledig in de beschouwde gemeente</i>	119	423 35		
Bedrijven die landbouwgronden bewerken in de beschouwde gemeente	421	3458 67		
<i>Totale kadastrale oppervlakte van de gemeente : 6033 59 ha a</i>				
<i>Werkelijk bewerkte O.C.G. in de gemeente ten opzichte van de totale kadastrale oppervlakte : 57,3 %</i>				

Zeie	O.C.G. (in ha a)			
	Aantal bedrijven	bewerkt in de gemeente	bewerkt buiten de gemeente	volgens de ligging van de bedrijfzetel
<i>Bedrijven met hun bedrijfzetel in de beschouwde gemeente</i>	194	1521 08	291 55	1812 63
<i>waarvan :</i>				
- bedrijven met hun totale O.C.G. in de gemeente	116	661 57		661 57
- bedrijven met hun O.C.G. gedeeltelijk in andere gemeente(n)	73	859 51	291 55	1151 06
- bedrijven met hun O.C.G. volledig in andere gemeente(n)	0		0 00	0 00
- bedrijven zonder O.C.G.	5			
<i>Bedrijf met hun bedrijfzetel buiten de beschouwde gemeente en met hun O.C.G. gedeeltelijk of volledig in de beschouwde gemeente</i>	63	166 28		
Bedrijven die landbouwgronden bewerken in de beschouwde gemeente	252	1687 36		
<i>Totale kadastrale oppervlakte van de gemeente : 3305 71 ha a</i>				
<i>Werkelijk bewerkte O.C.G. in de gemeente ten opzichte van de totale kadastrale oppervlakte : 51,0 %</i>				

Zelzate	O.C.G. (in ha a)			
	Aantal bedrijven	bewerkt in de gemeente	bewerkt buiten de gemeente	volgens de ligging van de bedrijfzetel
<i>Bedrijven met hun bedrijfzetel in de beschouwde gemeente</i>	32	380 55	135 45	516 00
<i>waarvan :</i>				
- bedrijven met hun totale O.C.G. in de gemeente	20	198 57		198 57
- bedrijven met hun O.C.G. gedeeltelijk in andere gemeente(n)	11	181 98	127 85	309 83
- bedrijven met hun O.C.G. volledig in andere gemeente(n)	1		7 60	7 60
- bedrijven zonder O.C.G.	0			
<i>Bedrijf met hun bedrijfzetel buiten de beschouwde gemeente en met hun O.C.G. gedeeltelijk of volledig in de beschouwde gemeente</i>	25	86 57		
Bedrijven die landbouwgronden bewerken in de beschouwde gemeente	56	467 12		
<i>Totale kadastrale oppervlakte van de gemeente : 1370 55 ha a</i>				
<i>Werkelijk bewerkte O.C.G. in de gemeente ten opzichte van de totale kadastrale oppervlakte : 34,1 %</i>				

Zemst	O.C.G. (in ha a)			
	Aantal bedrijven	bewerkt in de gemeente	bewerkt buiten de gemeente	volgens de ligging van de bedrijfzetel
<i>Bedrijven met hun bedrijfzetel in de beschouwde gemeente</i>	97	1305 39	156 53	1461 92
<i>waarvan :</i>				
- bedrijven met hun totale O.C.G. in de gemeente	63	764 66		764 66
- bedrijven met hun O.C.G. gedeeltelijk in andere gemeente(n)	32	540 73	145 04	685 77
- bedrijven met hun O.C.G. volledig in andere gemeente(n)	1		11 49	11 49
- bedrijven zonder O.C.G.	1			
<i>Bedrijf met hun bedrijfzetel buiten de beschouwde gemeente en met hun O.C.G. gedeeltelijk of volledig in de beschouwde gemeente</i>	41	227 03		
Bedrijven die landbouwgronden bewerken in de beschouwde gemeente	136	1532 42		
<i>Totale kadastrale oppervlakte van de gemeente : 4284 72 ha a</i>				
<i>Werkelijk bewerkte O.C.G. in de gemeente ten opzichte van de totale kadastrale oppervlakte : 35,8 %</i>				

Zingem	O.C.G. (in ha a)			
	Aantal bedrijven	bewerkt in de gemeente	bewerkt buiten de gemeente	volgens de ligging van de bedrijfzetel
<i>Bedrijven met hun bedrijfzetel in de beschouwde gemeente</i>	83	1096 35	118 18	1214 53
<i>waarvan :</i>				
- bedrijven met hun totale O.C.G. in de gemeente	53	572 42		572 42
- bedrijven met hun O.C.G. gedeeltelijk in andere gemeente(n)	29	523 93	118 18	642 11
- bedrijven met hun O.C.G. volledig in andere gemeente(n)	0		0 00	0 00
- bedrijven zonder O.C.G.	1			
<i>Bedrijf met hun bedrijfzetel buiten de beschouwde gemeente en met hun O.C.G. gedeeltelijk of volledig in de beschouwde gemeente</i>	65	381 41		
Bedrijven die landbouwgronden bewerken in de beschouwde gemeente	147	1477 76		
<i>Totale kadastrale oppervlakte van de gemeente : 2393 62 ha a</i>				
<i>Werkelijk bewerkte O.C.G. in de gemeente ten opzichte van de totale kadastrale oppervlakte : 61,7 %</i>				

Zinnik	O.C.G. (in ha a)			
	Aantal bedrijven	bewerkt in de gemeente	bewerkt buiten de gemeente	volgens de ligging van de bedrijfzetel
<i>Bedrijven met hun bedrijfzetel in de beschouwde gemeente</i>	317	7192 94	1572 41	8765 35
<i>waarvan :</i>				
- bedrijven met hun totale O.C.G. in de gemeente	193	3661 46		3661 46
- bedrijven met hun O.C.G. gedeeltelijk in andere gemeente(n)	121	3531 48	1572 41	5103 89
- bedrijven met hun O.C.G. volledig in andere gemeente(n)	0		0 00	0 00
- bedrijven zonder O.C.G.	3			
<i>Bedrijf met hun bedrijfzetel buiten de beschouwde gemeente en met hun O.C.G. gedeeltelijk of volledig in de beschouwde gemeente</i>	106	987 71		
Bedrijven die landbouwgronden bewerken in de beschouwde gemeente	420	8180 65		
<i>Totale kadastrale oppervlakte van de gemeente : 11030 28 ha a</i>				
<i>Werkelijk bewerkte O.C.G. in de gemeente ten opzichte van de totale kadastrale oppervlakte : 74,2 %</i>				

Zoersel	O.C.G. (in ha a)			
	Aantal bedrijven	bewerkt in de gemeente	bewerkt buiten de gemeente	volgens de ligging van de bedrijfzetel
<i>Bedrijven met hun bedrijfzetel in de beschouwde gemeente</i>	55	407 66	116 50	524 16
<i>waarvan :</i>				
- bedrijven met hun totale O.C.G. in de gemeente	33	213 92		213 92
- bedrijven met hun O.C.G. gedeeltelijk in andere gemeente(n)	20	193 74	116 50	310 24
- bedrijven met hun O.C.G. volledig in andere gemeente(n)	0		0 00	0 00
- bedrijven zonder O.C.G.	2			
<i>Bedrijf met hun bedrijfzetel buiten de beschouwde gemeente en met hun O.C.G. gedeeltelijk of volledig in de beschouwde gemeente</i>	39	183 82		
Bedrijven die landbouwgronden bewerken in de beschouwde gemeente	92	591 48		
<i>Totale kadastrale oppervlakte van de gemeente : 3865 08 ha a</i>				
<i>Werkelijk bewerkte O.C.G. in de gemeente ten opzichte van de totale kadastrale oppervlakte : 15,3 %</i>				

Zomergem	O.C.G. (in ha a)			
	Aantal bedrijven	bewerkt in de gemeente	bewerkt buiten de gemeente	volgens de ligging van de bedrijfzetel
<i>Bedrijven met hun bedrijfzetel in de beschouwde gemeente</i>	199	2413 00	358 15	2771 15
<i>waarvan :</i>				
- bedrijven met hun totale O.C.G. in de gemeente	127	1415 82		1415 82
- bedrijven met hun O.C.G. gedeeltelijk in andere gemeente(n)	68	997 18	358 15	1355 33
- bedrijven met hun O.C.G. volledig in andere gemeente(n)	0		0 00	0 00
- bedrijven zonder O.C.G.	4			
<i>Bedrijf met hun bedrijfzetel buiten de beschouwde gemeente en met hun O.C.G. gedeeltelijk of volledig in de beschouwde gemeente</i>	66	266 26		
Bedrijven die landbouwgronden bewerken in de beschouwde gemeente	261	2679 26		
<i>Totale kadastrale oppervlakte van de gemeente : 3878 15 ha a</i>				
<i>Werkelijk bewerkte O.C.G. in de gemeente ten opzichte van de totale kadastrale oppervlakte : 69,1 %</i>				

Zonhoven	O.C.G. (in ha a)			
	Aantal bedrijven	bewerkt in de gemeente	bewerkt buiten de gemeente	volgens de ligging van de bedrijfzetel
<i>Bedrijven met hun bedrijfzetel in de beschouwde gemeente</i>	55	302 89	79 97	382 86
<i>waarvan :</i>				
- bedrijven met hun totale O.C.G. in de gemeente	44	183 30		183 30
- bedrijven met hun O.C.G. gedeeltelijk in andere gemeente(n)	8	119 59	65 47	185 06
- bedrijven met hun O.C.G. volledig in andere gemeente(n)	1		14 50	14 50
- bedrijven zonder O.C.G.	2			
<i>Bedrijf met hun bedrijfzetel buiten de beschouwde gemeente en met hun O.C.G. gedeeltelijk of volledig in de beschouwde gemeente</i>	8	111 35		
Bedrijven die landbouwgronden bewerken in de beschouwde gemeente	60	414 24		
<i>Totale kadastrale oppervlakte van de gemeente : 3933 94 ha a</i>				
<i>Werkelijk bewerkte O.C.G. in de gemeente ten opzichte van de totale kadastrale oppervlakte : 10,5 %</i>				

Zonnebeke	O.C.G. (in ha a)			
	Aantal bedrijven	bewerkt in de gemeente	bewerkt buiten de gemeente	volgens de ligging van de bedrijfzetel
<i>Bedrijven met hun bedrijfzetel in de beschouwde gemeente</i>	428	4559 13	372 08	4931 21
<i>waarvan :</i>				
- bedrijven met hun totale O.C.G. in de gemeente	329	3458 12		3458 12
- bedrijven met hun O.C.G. gedeeltelijk in andere gemeente(n)	83	1101 01	355 08	1456 09
- bedrijven met hun O.C.G. volledig in andere gemeente(n)	3		17 00	17 00
- bedrijven zonder O.C.G.	13			
<i>Bedrijf met hun bedrijfzetel buiten de beschouwde gemeente en met hun O.C.G. gedeeltelijk of volledig in de beschouwde gemeente</i>	114	525 24		
Bedrijven die landbouwgronden bewerken in de beschouwde gemeente	526	5084 37		
<i>Totale kadastrale oppervlakte van de gemeente : 6757 33 ha a</i>				
<i>Werkelijk bewerkte O.C.G. in de gemeente ten opzichte van de totale kadastrale oppervlakte : 75,2 %</i>				

Zottegem	O.C.G. (in ha a)			
	Aantal bedrijven	bewerkt in de gemeente	bewerkt buiten de gemeente	volgens de ligging van de bedrijfzetel
<i>Bedrijven met hun bedrijfzetel in de beschouwde gemeente</i>	184	2555 37	314 95	2870 32
<i>waarvan :</i>				
- bedrijven met hun totale O.C.G. in de gemeente	122	1569 24		1569 24
- bedrijven met hun O.C.G. gedeeltelijk in andere gemeente(n)	61	986 13	294 95	1281 08
- bedrijven met hun O.C.G. volledig in andere gemeente(n)	1		20 00	20 00
- bedrijven zonder O.C.G.	0			
<i>Bedrijf met hun bedrijfzetel buiten de beschouwde gemeente en met hun O.C.G. gedeeltelijk of volledig in de beschouwde gemeente</i>	60	308 30		
Bedrijven die landbouwgronden bewerken in de beschouwde gemeente	243	2863 67		
<i>Totale kadastrale oppervlakte van de gemeente : 5665 50 ha a</i>				
<i>Werkelijk bewerkte O.C.G. in de gemeente ten opzichte van de totale kadastrale oppervlakte : 50,5 %</i>				

Zoutleeuw	O.C.G. (in ha a)			
	Aantal bedrijven	bewerkt in de gemeente	bewerkt buiten de gemeente	volgens de ligging van de bedrijfzetel
<i>Bedrijven met hun bedrijfzetel in de beschouwde gemeente</i>	192	1688 02	309 74	1997 76
<i>waarvan :</i>				
- bedrijven met hun totale O.C.G. in de gemeente	120	906 71		906 71
- bedrijven met hun O.C.G. gedeeltelijk in andere gemeente(n)	67	781 31	277 09	1058 40
- bedrijven met hun O.C.G. volledig in andere gemeente(n)	4		32 65	32 65
- bedrijven zonder O.C.G.	1			
<i>Bedrijf met hun bedrijfzetel buiten de beschouwde gemeente en met hun O.C.G. gedeeltelijk of volledig in de beschouwde gemeente</i>	129	593 62		
Bedrijven die landbouwgronden bewerken in de beschouwde gemeente	316	2281 64		
<i>Totale kadastrale oppervlakte van de gemeente : 4673 38 ha a</i>				
<i>Werkelijk bewerkte O.C.G. in de gemeente ten opzichte van de totale kadastrale oppervlakte : 48,8 %</i>				

Zuienkerke	O.C.G. (in ha a)			
	Aantal bedrijven	bewerkt in de gemeente	bewerkt buiten de gemeente	volgens de ligging van de bedrijfzetel
<i>Bedrijven met hun bedrijfzetel in de beschouwde gemeente</i>	151	3340 15	660 05	4000 20
<i>waarvan :</i>				
- bedrijven met hun totale O.C.G. in de gemeente	86	1679 87		1679 87
- bedrijven met hun O.C.G. gedeeltelijk in andere gemeente(n)	59	1660 28	640 09	2300 37
- bedrijven met hun O.C.G. volledig in andere gemeente(n)	1		19 96	19 96
- bedrijven zonder O.C.G.	5			
<i>Bedrijf met hun bedrijfzetel buiten de beschouwde gemeente en met hun O.C.G. gedeeltelijk of volledig in de beschouwde gemeente</i>	170	788 17		
Bedrijven die landbouwgronden bewerken in de beschouwde gemeente	315	4128 32		
<i>Totale kadastrale oppervlakte van de gemeente : 4886 25 ha a</i>				
<i>Werkelijk bewerkte O.C.G. in de gemeente ten opzichte van de totale kadastrale oppervlakte : 84,5 %</i>				

Zulte	O.C.G. (in ha a)			
	Aantal bedrijven	bewerkt in de gemeente	bewerkt buiten de gemeente	volgens de ligging van de bedrijfzetel
<i>Bedrijven met hun bedrijfzetel in de beschouwde gemeente</i>	183	1517 40	299 47	1816 87
<i>waarvan :</i>				
- bedrijven met hun totale O.C.G. in de gemeente	126	747 13		747 13
- bedrijven met hun O.C.G. gedeeltelijk in andere gemeente(n)	50	770 27	299 47	1069 74
- bedrijven met hun O.C.G. volledig in andere gemeente(n)	0		0 00	0 00
- bedrijven zonder O.C.G.	7			
<i>Bedrijf met hun bedrijfzetel buiten de beschouwde gemeente en met hun O.C.G. gedeeltelijk of volledig in de beschouwde gemeente</i>	52	188 34		
Bedrijven die landbouwgronden bewerken in de beschouwde gemeente	228	1705 74		
<i>Totale kadastrale oppervlakte van de gemeente : 3252 35 ha a</i>				
<i>Werkelijk bewerkte O.C.G. in de gemeente ten opzichte van de totale kadastrale oppervlakte : 52,4 %</i>				

Zutendaal	O.C.G. (in ha a)			
	Aantal bedrijven	bewerkt in de gemeente	bewerkt buiten de gemeente	volgens de ligging van de bedrijfzetel
<i>Bedrijven met hun bedrijfzetel in de beschouwde gemeente</i>	28	130 34	7 90	138 24
<i>waarvan :</i>				
- bedrijven met hun totale O.C.G. in de gemeente	22	118 54		118 54
- bedrijven met hun O.C.G. gedeeltelijk in andere gemeente(n)	1	11 80	1 20	13 00
- bedrijven met hun O.C.G. volledig in andere gemeente(n)	2		6 70	6 70
- bedrijven zonder O.C.G.	3			
<i>Bedrijf met hun bedrijfzetel buiten de beschouwde gemeente en met hun O.C.G. gedeeltelijk of volledig in de beschouwde gemeente</i>	12	54 68		
Bedrijven die landbouwgronden bewerken in de beschouwde gemeente	35	185 02		
<i>Totale kadastrale oppervlakte van de gemeente : 3206 72 ha a</i>				
<i>Werkelijk bewerkte O.C.G. in de gemeente ten opzichte van de totale kadastrale oppervlakte : 5,8 %</i>				

Zwalm	O.C.G. (in ha a)			
	Aantal bedrijven	bewerkt in de gemeente	bewerkt buiten de gemeente	volgens de ligging van de bedrijfzetel
<i>Bedrijven met hun bedrijfzetel in de beschouwde gemeente</i>	143	1839 94	18 95	1858 89
<i>waarvan :</i>				
- bedrijven met hun totale O.C.G. in de gemeente	135	1766 86		1766 86
- bedrijven met hun O.C.G. gedeeltelijk in andere gemeente(n)	3	73 08	18 95	92 03
- bedrijven met hun O.C.G. volledig in andere gemeente(n)	0		0 00	0 00
- bedrijven zonder O.C.G.	5			
<i>Bedrijf met hun bedrijfzetel buiten de beschouwde gemeente en met hun O.C.G. gedeeltelijk of volledig in de beschouwde gemeente</i>	64	294 11		
Bedrijven die landbouwgronden bewerken in de beschouwde gemeente	202	2134 05		
<i>Totale kadastrale oppervlakte van de gemeente : 3381 70 ha a</i>				
<i>Werkelijk bewerkte O.C.G. in de gemeente ten opzichte van de totale kadastrale oppervlakte : 63,1 %</i>				

Zwevegem	O.C.G. (in ha a)			
	Aantal bedrijven	bewerkt in de gemeente	bewerkt buiten de gemeente	volgens de ligging van de bedrijfzetel
<i>Bedrijven met hun bedrijfzetel in de beschouwde gemeente</i>	273	3625 92	313 54	3939 46
<i>waarvan :</i>				
- bedrijven met hun totale O.C.G. in de gemeente	200	2454 02		2454 02
- bedrijven met hun O.C.G. gedeeltelijk in andere gemeente(n)	65	1171 90	313 54	1485 44
- bedrijven met hun O.C.G. volledig in andere gemeente(n)	0		0 00	0 00
- bedrijven zonder O.C.G.	8			
<i>Bedrijf met hun bedrijfzetel buiten de beschouwde gemeente en met hun O.C.G. gedeeltelijk of volledig in de beschouwde gemeente</i>	121	703 56		
Bedrijven die landbouwgronden bewerken in de beschouwde gemeente	386	4329 48		
<i>Totale kadastrale oppervlakte van de gemeente : 6324 24 ha a</i>				
<i>Werkelijk bewerkte O.C.G. in de gemeente ten opzichte van de totale kadastrale oppervlakte : 68,5 %</i>				

Zwijndrecht	O.C.G. (in ha a)			
	Aantal bedrijven	bewerkt in de gemeente	bewerkt buiten de gemeente	volgens de ligging van de bedrijfzetel
<i>Bedrijven met hun bedrijfzetel in de beschouwde gemeente</i>	46	181 82	89 86	271 68
<i>waarvan :</i>				
- bedrijven met hun totale O.C.G. in de gemeente	27	68 82		68 82
- bedrijven met hun O.C.G. gedeeltelijk in andere gemeente(n)	15	113 00	75 28	188 28
- bedrijven met hun O.C.G. volledig in andere gemeente(n)	2		14 58	14 58
- bedrijven zonder O.C.G.	2			
<i>Bedrijf met hun bedrijfzetel buiten de beschouwde gemeente en met hun O.C.G. gedeeltelijk of volledig in de beschouwde gemeente</i>	44	98 58		
Bedrijven die landbouwgronden bewerken in de beschouwde gemeente	86	280 40		
<i>Totale kadastrale oppervlakte van de gemeente : 1781 85 ha a</i>				
<i>Werkelijk bewerkte O.C.G. in de gemeente ten opzichte van de totale kadastrale oppervlakte : 15,7 %</i>				

Administratieve structuur van België

België*Brussels Hoofdstedelijk Gewest**Arrondissement Brussel-Hoofdstad*

Anderlecht.....	12
Oudergem.....	210
Sint-Agatha-Berchem.....	240
Brussel.....	49
Etterbeek.....	83
Evere.....	84
Vorst.....	273
Ganshoren.....	94
Elsene.....	78
Jette.....	137
Koekelberg.....	145
Sint-Jans-Molenbeek.....	243
Sint-Gillis.....	242
Sint-Joost-ten-Node.....	243
Schaarbeek.....	236
Ukkel.....	266
Watermaal-Bosvoorde.....	279
Sint-Lambrechts-Woluwe.....	244
Sint-Pieters-Woluwe.....	247

*Vlaams Gewest***Provincie Antwerpen***Arrondissement Antwerpen*

Aartselaar.....	8
Antwerpen.....	15
Boechout.....	39
Boom.....	40
Borsbeek.....	42
Brasschaat.....	45
Brecht.....	46
Edegem.....	75
Essen.....	81
Hemiksem.....	116
Hove.....	131
Kalmthout.....	138
Kapellen.....	139
Kontich.....	147
Lint.....	168
Malle.....	177
Mortsel.....	194
Niel.....	199

Ranst.....	223
Rumst.....	232
Schelle.....	237
Schilde.....	238
Schoten.....	238
Stabroek.....	252
Wijnegem.....	287
Wommelgem.....	288
Wuustwezel.....	289
Zandhoven.....	290
Zoersel.....	294
Zwijndrecht.....	300

Arrondissement Mechelen

Berlaar.....	29
Bonheiden.....	39
Bornem.....	42
Duffel.....	74
Heist-op-den-Berg.....	115
Lier.....	165
Mechelen.....	181
Nijlen.....	200
Putte.....	220
Puurs.....	220
Sint-Amands.....	241
Sint-Katelijne-Waver.....	244
Willebroek.....	287

Arrondissement Turnhout

Arendonk.....	17
Baarle-Hertog.....	22
Balen.....	23
Beerse.....	26
Dessel.....	67
Geel.....	96
Grobbendonk.....	105
Herentals.....	118
Herenthout.....	118
Herselt.....	120
Hoogstraten.....	127
Hulshout.....	132
Kasterlee.....	141
Laakdal.....	152
Lille.....	167
Meerhout.....	181
Merksplas.....	186
Mol.....	190
Olen.....	203
Oud-Turnhout.....	211

Ravels.....	224
Retie.....	226
Rijkevorsel.....	227
Turnhout.....	265
Vorselaar.....	273
Vosselaar.....	274
Westerlo.....	283

Provincie Limburg

Arrondissement Hasselt

As.....	17
Beringen.....	29
Diepenbeek.....	68
Genk.....	99
Gingelom.....	101
Halen.....	107
Ham.....	108
Hasselt.....	112
Herk-de-Stad.....	119
Heusden-Zolder.....	123
Leopoldsburg.....	160
Lummen.....	174
Nieuwerkerken.....	199
Opglabbeek.....	206
Sint-Truiden.....	248
Tessenderlo.....	258
Zonhoven.....	295
Zutendaal.....	298

Arrondissement Maaseik

Bocholt.....	38
Bree.....	47
Dilsen-Stokkem.....	70
Hamont-Achel.....	110
Hechtel-Eksel.....	114
Houthalen-Helchteren.....	129
Kinrooi.....	143
Lommel.....	171
Maaseik.....	175
Meeuwen-Gruitrode.....	182
Neerpelt.....	197
Overpelt.....	213
Peer.....	214

Arrondissement Tongeren

Alken.....	10
Bilzen.....	36
Borgloon.....	41
Heers.....	114
Herstappe.....	121
Hoeselt.....	125
Kortesseem.....	149
Lanaken.....	154
Maasmechelen.....	176
Riemst.....	226
Tongeren.....	262
Voeren.....	272
Wellen.....	281

Provincie Oost-Vlaanderen*Arrondissement Aalst*

Aalst.....	6
Denderleeuw.....	64
Erpe-Mere.....	80
Geraardsbergen.....	100
Haaltert.....	106
Herzele.....	122
Lede.....	157
Ninove.....	201
Sint-Lievens-Houtem.....	245
Zottegem.....	296

Arrondissement Dendermonde

Berlare.....	30
Buggenhout.....	49
Dendermonde.....	65
Hamme.....	109
Laarne.....	152
Lebbeke.....	156
Waasmunster.....	275
Wetteren.....	284
Wichelen.....	286
Zele.....	292

Arrondissement Eeklo

Assenede.....	18
Eeklo.....	76
Kaprijke.....	140
Maldegem.....	177
Sint-Laureins.....	245
Zelzate.....	292

Arrondissement Gent

Aalter.....	6
De Pinte.....	66
Deinze.....	64
Destelbergen.....	67
Evergem.....	85
Gavere.....	95
Gent.....	99
Knesselare.....	144
Lochristi.....	170
Lovendegem.....	173
Melle.....	183
Merelbeke.....	185
Moerbeke.....	189
Nazareth.....	196
Nevele.....	198
Oosterzele.....	205
Sint-Martens-Latem.....	246
Waarschoot.....	275
Wachtebeke.....	276
Zomergem.....	295
Zulte.....	298

Arrondissement Oudenaarde

Brakel.....	45
Horebeke.....	128
Kluisbergen.....	143
Kruishoutem.....	151
Lierde.....	165
Maarkedal.....	175
Oudenaarde.....	209
Ronse.....	229
Wortegem-Petegem.....	289
Zingem.....	293
Zwalm.....	299

Arrondissement Sint-Niklaas

Beveren.....	34
Kruibeke.....	150
Lokeren.....	170
Sint-Gillis-Waas.....	242
Sint-Niklaas.....	246
Stekene.....	254
Temse.....	255

Provincie Vlaams Brabant

Arrondissement Halle-Vilvoorde

Affligem.....	9
Asse.....	18
Beersel.....	26
Bever.....	33
Dilbeek.....	69
Drogenbos.....	73
Galmaarden.....	94
Gooik.....	103
Grimbergen.....	105
Halle.....	108
Herne.....	119
Hoeilaart.....	125
Kampenhout.....	139
Kapelle-op-den-Bos.....	140
Kraainem.....	150
Lennik.....	159
Liedekerke.....	164
Linkebeek.....	168
Londerzeel.....	171
Machelen.....	176
Meise.....	182
Merchtem.....	185
Opwijk.....	207
Overijse.....	212
Pepingen.....	215
Roosdaal.....	229
Sint-Genesius-Rode.....	241
Sint-Pieters-Leeuw.....	247
Steenokkerzeel.....	253
Ternat.....	257
Vilvoorde.....	270
Wemmel.....	282
Wezembeek-Oppem.....	285
Zaventem.....	291
Zemst.....	293

Arrondissement Leuven

Aarschot.....	7
Begijnendijk.....	27
Bekkevoort.....	27
Bertem.....	31
Bierbeek.....	35
Boortmeerbeek.....	40
Boutersem.....	44
Diest.....	68

Geetbets.....	97
Glabbeek.....	102
Haacht.....	106
Herent.....	117
Hoegaarden.....	124
Holsbeek.....	126
Huldenberg.....	131
Keerbergen.....	142
Kortenaken.....	148
Kortenberg.....	148
Landen.....	154
Leuven.....	162
Linter.....	169
Lubbeek.....	173
Oud-Heverlee.....	210
Rotselaar.....	230
Scherpenheuvel-Zichem.....	237
Tervuren.....	257
Tielt-Winge.....	260
Tienen.....	261
Tremelo.....	263
Zoutleeuw.....	297

Provincie West-Vlaanderen

Arrondissement Brugge

Beernem.....	25
Blankenberge.....	37
Brugge.....	48
Damme.....	62
Jabbeke.....	135
Knokke-Heist.....	144
Oostkamp.....	205
Torhout.....	263
Zedelgem.....	291
Zuienkerke.....	297

Arrondissement Diksmuide

Diksmuide.....	69
Houthulst.....	130
Koekelare.....	145
Kortemark.....	147
Lo-Reninge.....	172

Arrondissement Ieper

Heuvelland.....	123
Ieper.....	133
Langemark-Poelkapelle.....	155
Mesen.....	186

Poperinge.....	219
Vleteren.....	271
Wervik.....	283
Zonnebeke.....	296

Arrondissement Kortrijk

Anzegem.....	16
Avelgem.....	21
Deerlijk.....	63
Harelbeke.....	112
Kortrijk.....	149
Kuurne.....	151
Lendeledede.....	158
Menen.....	184
Spiere-Helkijn.....	251
Waregem.....	278
Wevelgem.....	284
Zwevegem.....	299

Arrondissement Oostende

Bredene.....	46
De Haan.....	63
Gistel.....	102
Ichtegem.....	132
Middelkerke.....	188
Oostende.....	204
Oudenburg.....	209

Arrondissement Roeselare

Hooglede.....	127
Ingelmunster.....	134
Izegem.....	135
Ledegem.....	157
Lichtervelde.....	164
Moorslede.....	193
Roeselare.....	228
Staden.....	252

Arrondissement Tielt

Ardooie.....	16
Dentergem.....	65
Meulebeke.....	188
Oostrozebeke.....	206
Pittem.....	217
Ruiselede.....	231
Tielt.....	260
Wielsbeke.....	286
Wingene.....	288

Arrondissement Veurne

Alveringem.....	10
De Panne.....	66
Koksijde.....	146
Nieuwpoort.....	200
Veurne.....	268

*Waals Gewest***Provincie Waals Brabant***Arrondissement Nijvel*

Bevekom.....	33
Eigenbrakel.....	77
Kasteelbrakel.....	141
Chastre.....	54
Chaumont-Gistoux.....	55
Court-Saint-Etienne.....	60
Genepiën.....	98
Graven.....	104
Hélécine.....	115
Incourt.....	133
Itter.....	134
Geldenaken.....	97
Terhulpen.....	256
Lasne.....	156
Mont-Saint-Guibert.....	192
Nijvel.....	201
Orp-Jauche.....	208
Ottignies-Louvain-la-Neuve.....	208
Perwijs.....	216
Ramillies.....	223
Rebecq.....	224
Rixensart.....	227
Tubeke.....	265
Villers-la-Ville.....	269
Walhain.....	277
Waterloo.....	279
Waver.....	280

Provincie Henegouwen*Arrondissement Aat*

Aat.....	8
Beloeil.....	28
Bernissart.....	31
Brugelette.....	47
Chièvres.....	56
Elzele.....	78

Vloesberg.....	272
Frasnes-lez-Anvaing.....	93

Arrondissement Charleroi

Aiseau-Presles.....	9
Chapelle-lez-Herlaimont.....	53
Charleroi.....	53
Châtelet.....	54
Courcelles.....	59
Farciennes.....	86
Fleurus.....	89
Fontaine-l'Evêque.....	91
Gerpennes.....	100
Les Bons Villers.....	161
Manage.....	178
Montigny-le-Tilleul.....	192
Pont-à-Celles.....	218
Seneffe.....	239

Arrondissement Bergen

Boussu.....	43
Colfontaine.....	58
Dour.....	73
Frameries.....	92
Hensies.....	116
Honnelles.....	126
Jurbeke.....	138
Lens.....	159
Bergen.....	28
Quaregnon.....	221
Quévy.....	221
Quiévrain.....	222
Saint-Ghislain.....	233

Arrondissement Moeskroen

Komen-Waasten.....	146
Moeskroen.....	190

Arrondissement Zinnik

's Gravenbrakel.....	240
Ecaussinnes.....	75
Edingen.....	76
La Louvière.....	153
Le Roeulx.....	160
Lessen.....	161
Opzullik.....	207
Zinnik.....	294

Arrondissement Thuin

Anderlues.....	13
Beaumont.....	24
Binche.....	36
Chimay.....	56
Erquelines.....	80
Estinnes.....	82
Froidchappelle.....	93
Ham-sur-Heure-Nalines.....	111
Lobbes.....	169
Merbes-le-Château.....	184
Momignies.....	191
Morlanwelz.....	193
Sivry-Rance.....	248
Thuin.....	259

Arrondissement Doornik

Antoing.....	15
Brunehaut.....	48
Celles.....	52
Estaimpuis.....	82
Leuze-en-Hainaut.....	162
Mont-de-l'Enclus.....	191
Pecq.....	214
Péruwelz.....	216
Rumes.....	231
Doornik.....	72

Province Luik*Arrondissement Hoeselt*

Amay.....	11
Anthisnes.....	14
Burdinne.....	50
Clavier.....	58
Engis.....	79
Ferrières.....	87
Hamoir.....	109
Héron.....	120
Hoeselt.....	124
Marchin.....	180
Modave.....	189
Nandrin.....	195
Ouffet.....	211
Tinlot.....	261
Verlaine.....	267
Villers-Le-Bouillet.....	269
Wanze.....	277

Arrondissement Luik

Ans.....	14
Awans.....	21
Aywaille.....	22
Bitsingen.....	37
Beyne-Heusay.....	34
Blégny.....	38
Chaufontaine.....	55
Comblain-au-Pont.....	59
Dalhem.....	61
Esneux.....	81
Flémalle.....	88
Fléron.....	89
Grâce-Hollogne.....	104
Herstal.....	121
Juprelle.....	137
Luik.....	174
Neupré.....	198
Oupeye.....	212
Saint-Nicolas.....	235
Seraing.....	239
Soumagne.....	250
Sprimont.....	251
Trooz.....	264
Wezet.....	285

Arrondissement Verviers

Aubel.....	20
Baelen.....	23
Dison.....	71
Herve.....	122
Jalhay.....	136
Lierneux.....	166
Limburg.....	167
Malmedy.....	178
Olne.....	203
Pepinster.....	215
Plombières.....	218
Spa.....	250
Stavelot.....	253
Stoumont.....	254
Theux.....	258
Thimister-Clermont.....	259
Trois-Ponts.....	264
Verviers.....	267
Weismes.....	280
Welkenraedt.....	281

Duitstalige Gemeenschap

Amel.....	11
Büllingen.....	50
Burg-Reuland.....	51
Bütgenbach.....	51
Eupen.....	84
Kelmis.....	142
Lontzen.....	172
Raeren.....	222
Sankt Vith.....	236

Arrondissement Borgworm

Berloz.....	30
Braives.....	44
Crisnée.....	61
Donceel.....	72
Faimes.....	85
Fexhe-le-Haut-Clocher.....	88
Geer.....	96
Hannuit.....	111
Lijsem.....	166
Oerle.....	202
Remicourt.....	225
Saint-Georges-sur-Meuse.....	233
Borgworm.....	41
Wasseiges.....	278

Province Luxemburg*Arrondissement Aarlen*

Aarlen.....	7
Attert.....	19
Aubange.....	20
Martelange.....	180
Messancy.....	187

Arrondissement Bastenaken

Bastenaken.....	24
Bertogne.....	32
Fauvillers.....	86
Gouvy.....	103
Houffalize.....	129
Sainte-Ode.....	232
Vaux-sur-Sûre.....	266
Vielsalm.....	268

Arrondissement Marche-en-Famenne

Durbuy.....	74
Erezée.....	79
Hotton.....	128
La Roche-en-Ardenne.....	155
Manhay.....	179
Marche-en-Famenne.....	179
Nassogne.....	196
Rendeux.....	225
Tenneville.....	256

Arrondissement Neufchâteau

Bertrix.....	32
Bouillon.....	43
Daverdisse.....	62
Herbeumont.....	117
Léglise.....	158
Libin.....	163
Libramont-Chevigny.....	163
Neufchâteau.....	197
Paliseul.....	213
Saint-Hubert.....	234
Tellin.....	255
Wellin.....	282

Arrondissement Virton

Chiny.....	57
Etalle.....	83
Florenville.....	91
Habay.....	107

Meix-devant-Virton.....	183
Musson.....	194
Rouvroy.....	230
Saint-Léger.....	234
Tintigny.....	262
Virton.....	271

Province Namen

Arrondissement Dinant

Anhée.....	13
Beauraing.....	25
Bièvre.....	35
Ciney.....	57
Dinant.....	70
Gedinne.....	95
Hamois.....	110
Hastière.....	113
Havelange.....	113
Houyet.....	130
Onhaye.....	204
Rochefort.....	228
Somme-Leuze.....	249
Vresse-sur-Semois.....	274
Yvoir.....	290

Arrondissement Namen

Andenne.....	12
Assesse.....	19
Eghezée.....	77
Fernelmont.....	87
Floreffe.....	90
Fosses-la-Ville.....	92
Gembloux.....	98
Gesves.....	101
Jemeppe-sur-Sambre.....	136
La Bruyère.....	153
Mettet.....	187
Namen.....	195
Ohey.....	202
Profondeville.....	219
Sambreville.....	235
Sombreffe.....	249

Arrondissement Philippeville

Cerfontaine.....	52
Couvin.....	60
Doische.....	71
Florennes.....	90

Philippeville.....	217
Viroinval.....	270
Walcourt.....	276

Informatie

Waar vindt u de informatie van het NIS ?

In vier grote steden van het land heeft het publiek toegang tot :

- ◇ Jaarboeken, gespecialiseerde publicaties en een keuze van diskettes en cd-rom's;
- ◇ Een leeszaal, waar men de publicaties van het NIS, van andere ministeries en van Belgische en internationale instellingen kan raadplegen.

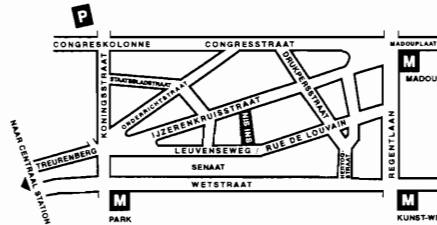
Al onze bibliotheken zijn open op werkdagen van 9 tot 12 en van 13 tot 16 uur.

Brussel

Leuvenseweg 44, B-1000 Brussel
tel. +32 25 48 63 65 – +32 25 48 63 66 fax +32 25 48 63 67

- Trein (B) : Centraal Station of station Congres
- Metro (M) : lijn 1A en 1B, station Park of Kunst-Wet
lijn 2, station Kunst-Wet of Madou
- Tram-Bus : 92, 93, 94 halte Park
65, 66 halte Drukpersstraat
29, 63 halte Congres

Parking (P) : Administratief Centrum (betaalparking)



Antwerpen

Italiëlei 124 - bus 85, B-2000 Antwerpen
tel. +32 32 29 07 00 fax +32 32 33 28 30

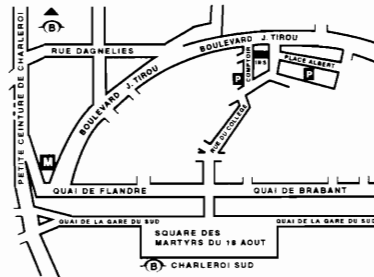
- Trein (B) : Centraal Station
- Metro (M) : halte Opera
- Tram-Bus : viakbij (Fr. Rooseveltplaats)



Charleroi

Centre Albert, place Albert 1er, 8ste verd., B-6000 Charleroi
tel. +32 71 32 44 72 fax +32 71 32 44 71

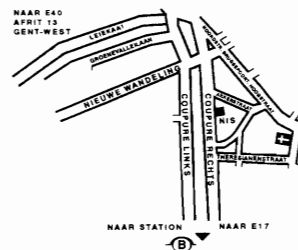
- Trein (B) : Charleroi Sud, 10 min van het station (Place Buisset, Rue du Collège, Rue de Marchienne)
- Bus : halte Tirou
- Autoweg : kleine ring van Charleroi - uitrit Gare du Sud
- Parking (P) : betaalparking tegenover het NIS



Gent

Coupure rechts 620, B-9000 Gent
tel. +32 92 25 77 16 fax +32 92 33 41 93

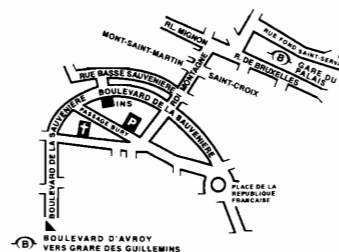
- Trein (B) : Gent St.-Pieters
- Tram-Bus : 40, 43 halte Theresianenstraat
- Autoweg : gemakkelijk bereikbaar langs E40 (uitrit 13 - Gent-West/Drongen)
- Parking (P) : op de "Coupure Rechts"



Luik

Bd de la Sauvenière 73-75, B-4020 Luik
tel. +32 42 22 47 00 fax +32 42 22 49 94

- Trein (B) : Station Guillemins of Palais
- Tram-Bus : (Guillemins) 1 et 4 halte Sauvenière
- Parking (P) : Neujean (op 20 m - zelfde straatkant)
Mercure (tegenover)



Het NIS verspreidt tal van producten die een beeld in cijfers geven van de Belgische socio-economische realiteit.

Al die producten kunt u verkrijgen in onze regionale centra of bij onze dienst documentatie - verkoop in Brussel. Zij staan ook in een catalogus, die u op eenvoudige aanvraag wordt toegestuurd. (zie adressen hiernaast) .

Een keuze uit onze gegevens en de lijst van onze publicaties vindt u eveneens op onze website: <http://statbel.fgov.be>

Publicaties over de landbouw

Landbouwstatistieken

In deze reeks publiceert het NIS een groot aantal cijfergegevens over de visvangst en de landbouw in België. Benevens een aantal gedetailleerde resultaten van de land- en tuinbouwtelling in mei, zijn er hoofdstukken met resultaten van andere enquêtes over de productie van gewassen en dieren of over de arbeidskrachten in de landbouw. Gegevens uit andere bronnen werden eveneens hier ondergebracht (zeeversserij, prijsindexcijfers van de landbouwproducten , dierenziekten, gegevens over het klimaat,...).

- *Driemaandelijks*

De land- en tuinbouwtelling op 15 mei

Het NIS publiceert jaarlijks een brochure die volledig gewijd is aan de voornaamste resultaten van de land- en tuinbouwtelling in mei. De resultaten geven een overzicht van de Belgische landbouwactiviteit op verschillende regionale niveaus: gewassen, teelten, materieel en tewerkgestelde arbeidskrachten. -

Jaarlijks

Enkele andere publicaties

Algemene Publicaties

Statistisch Jaarboek van België
Regionaal Statistisch Jaarboek
Zakjaarboek
Statistisch tijdschrift - *maandelijks*

Grondgebied en leefmilieu

Lijst van de Belgische gemeenten en graad van urbanisatie (*diskette*)

Bevolking

Loop van de bevolking - *Jaarlijks*

Samenleving

Huishoudbudgetenquête - *jaarlijks*
Enquête over de arbeidskrachten - *jaarlijks*

Economie en financiën


Economische nieuwsbrief - *wekelijks*
Verkoop van onroerende goederen - *jaarlijks*

Industrie

Industriële statistieken - *maandelijks*

Handel, diensten en vervoer

Statistiek van de binnenlandse handel en het vervoer - *maandelijks*
Statistiek van de leurhandel - *jaarlijks*
Motorvoertuigenpark - *jaarlijks*



Eerste uitgave

Gedrukt door de
drukkerij van het NIS
B-1000 Brussel

April 2000