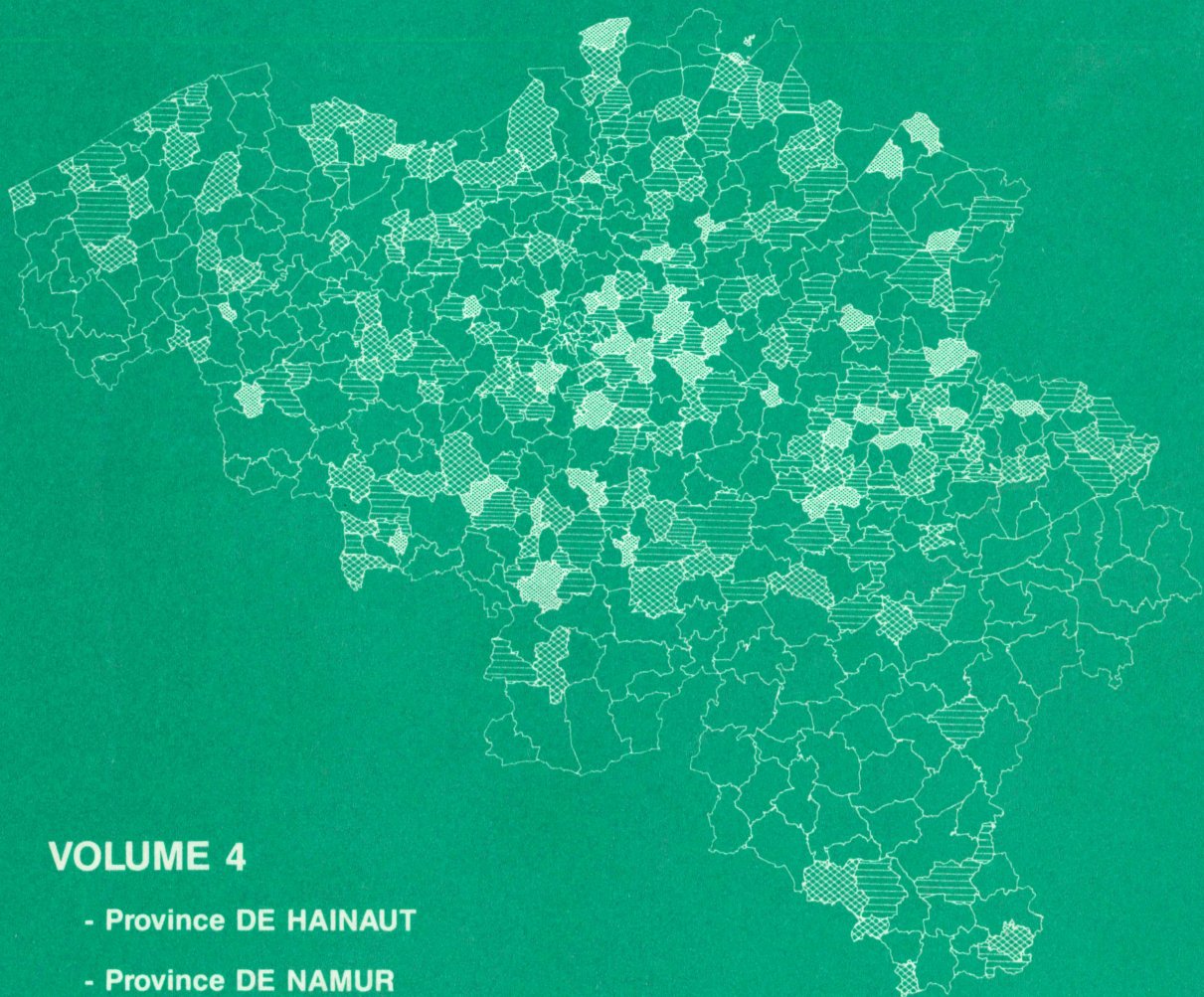


ROYAUME DE BELGIQUE
MINISTRE DES AFFAIRES ECONOMIQUES
INSTITUT NATIONAL DE STATISTIQUE

**DONNEES DE BASE
SUR L'AGRICULTURE PAR
UNITE ADMINISTRATIVE
(1983)**



VOLUME 4

- Province DE HAINAUT
- Province DE NAMUR

ROYAUME DE BELGIQUE
MINISTÈRE DES AFFAIRES ÉCONOMIQUES
INSTITUT NATIONAL DE STATISTIQUE

DONNÉES DE BASE
SUR L'AGRICULTURE PAR
UNITÉ ADMINISTRATIVE
(1983)

VOLUME 4

- Province DE HAINAUT
- Province DE NAMUR

En vente à L' INSTITUT NATIONAL DE STATISTIQUE

Rue de Louvain, 44 - 1000 Bruxelles
Centre Albert, 8^e étage,
Place Albert 1^{er}, 4 - 6000 Charleroi
Boulevard de la Sauvenière, 73-75 - 4000 Liège

Ce numéro Belgique 350 F
Etranger 550 FB

Compte chèque postal N° 000-2005886-23 de
L'INS, Rue de Louvain, 44 - 1000 Bruxelles

Droits d'auteurs réservés

La reproduction du contenu de cette publication, qu'elle soit intégrale ou partielle, dans la forme originale ou remaniée, est interdite sauf autorisation écrite de l'**Institut national de Statistique**.

L'utilisation du contenu de cette publication, à titre explicatif ou justificatif dans un article, un compte rendu ou un livre, est autorisée, moyennant indication claire et précise de la source.

A V A N T - P R O P O S

Les résultats du recensement général de l'agriculture sont établis annuellement entre autres au niveau de chaque commune. Ces données sont relatives aux exploitations dont le siège se situe sur le territoire de la commune considérée quelle que soit la situation des terres agricoles. Ces données au niveau communal auraient tout aussi bien pu caractériser l'ensemble des terres agricoles se trouvant sur le territoire de la commune, sans tenir compte de la situation du siège d'exploitation. L'originalité et le but principal de cette brochure est de donner une image des différences que l'on peut observer entre ces deux façons de procéder.

En outre, on a également repris dans cette brochure des données ayant trait à l'occupation du sol, à la main-d'oeuvre et à la situation présumée en ce qui concerne la succession des chefs d'exploitation, de même que des données provenant de l'administration du Cadastre. Cette publication donne ainsi un aperçu global de certaines données statistiques importantes sur l'agriculture à différents niveaux allant du Royaume jusqu'aux communes.

L'initiative de ce travail revient aux professeurs H. VAN DER HAEGEN et E. VAN HECKE (Instituut voor sociale en Economische Geografie - K.U. Leuven) qui l'ont mené à bien avec la collaboration de la section agricole de l'I.N.S.

L'Inspecteur général,

L. DIELS

TABLE DES MATIERES

Page

Introduction	5
Cartogrammes	7
Tableaux pour :	
- Le Royaume	12
- Les régions	14
- Les provinces	22
- Les arrondissements de la province du Hainaut	40
- Les arrondissements de la province de Namur	54
- Les communes de la province du Hainaut	60
- Les communes de la province de Namur	198

Annexe : questionnaires des recensements agricoles du 15 mai et du 1er décembre 1983

DONNEES DE BASE SUR L'AGRICULTURE PAR UNITE ADMINISTRATIVE (1983)

INTRODUCTION

Dans le passé, on a tenu compte dans les recensements généraux de l'agriculture de la "situation des terres" (1) ou de la "situation du siège d'exploitation" (2).

Par "situation des terres", on veut dire que les données pour une commune concernent les terres agricoles qui se situent sur le territoire de la commune. La répartition suivant la "situation du siège d'exploitation" fournit par commune des données relatives aux exploitations qui ont leur siège sur le territoire de la commune quelle que soit la situation des terres qui peuvent même à la limite se trouver à l'étranger.

A partir de 1959, c'est cette dernière méthode qui a été retenue: pour des raisons pratiques, elle est la plus indiquée au niveau de l'exécution même du recensement et elle fournit pour la recherche agronomique une information tout aussi significative que dans le cas de l'utilisation de l'autre méthode. Pour les recensements de 1950, 1959 et (très partiellement) 1970, l'I.N.S. a procédé à un dépouillement spécial des données pour les cultures, si bien que pour chaque commune, les principaux résultats sont aussi disponibles suivant la commune de situation des terres.

A la demande du Prof. H. Van der Haegen, membre du Conseil Supérieur de Statistique, une question complémentaire a été introduite à l'occasion du recensement agricole au 15 mai 1983, qui permet de donner par commune les principales formes d'occupation du sol (voir p. 5, questionnaire 15.5.1983) pour les terres situées dans la commune. Ceci, d'une part, afin d'analyser dans quelle mesure on constate encore pour les nouvelles communes fusionnées (depuis 1977) des différences importantes entre les résultats du recensement suivant "la situation des terres" et les résultats du recensement suivant la "situation du siège d'exploitation", et d'autre part, pour pouvoir appréhender d'une façon plus précise l'utilisation du sol au niveau de chaque commune.

Une comparaison avec l'occupation du sol sur base de ce que mentionne le cadastre (voir publication commune du Cadastre et de l'I.N.S.: Statistique de l'occupation du sol 1.1.1980) s'avère intéressante mais demande une analyse approfondie et doit toujours être faite avec toute la prudence nécessaire (H. Van der Haegen: Utilisation du sol en Belgique et évolution depuis 1834 d'après les données cadastrales parues dans "Etudes statistiques", n° 65 p. 15-16). Les deux administrations visent un but différent, et de ce fait les données se différencient très fort surtout dans les régions structurellement très urbanisées (E. Van Hecke, Stad en Platteland: Aanspraak op de ruimte, CLEO - schrift n° 39, Leuven 1984).

Profitant de la réalisation de cette nouvelle statistique au niveau communal, le service des statistiques agricoles de l'I.N.S. et les professeurs H. Van der Haegen et E. Van Hecke de l'"Instituut voor Sociale en Economische Geografie" de la K.U.L., ont établi un aperçu succinct sur les statistiques agricoles. Contrairement au tableau VIII se référant à la "situation des terres", les tableaux de I à VII de cet aperçu se rapportent aux exploitations qui ont leur siège d'exploitation dans la commune dont il est question. Toutes les données reflètent une situation au 15 mai 1983 sauf celles du tableau V qui donne la situation au 1er décembre 1983.

Les tableaux I et II donnent un aperçu sur les rubriques les plus importantes de l'utilisation du sol et du cheptel. Remarquons que la superficie totale de l'exploitation peut être plus grande que la superficie agricole utilisée suite à la prise en compte éventuelle de terres non productives, boisées, consacrées à la culture d'arbres de Noël, ou encore de superficies occupées par des bâtiments, chemins etc. La superficie mentionnée dans les tableaux IV, VI et VII est la superficie agricole utilisée.

(1) En 1866, 1880, 1895, 1910 et 1920

(2) En 1846, 1856, 1959 et années suivantes

Le tableau IV reprend deux éléments importants pour l'évolution du secteur agricole: d'une part la répartition des chefs d'exploitation en fonction de leur âge: ceux de moins de 50 ans et ceux de 50 ans et plus; d'autre part, pour le groupe des 50 ans et plus, la situation présumée en ce qui concerne la succession. On notera de grandes différences régionales dans ce domaine, et aussi le grand nombre d'exploitations pour lesquelles cette situation n'est pas encore fixée.

Le tableau V donne un aperçu de la main d'oeuvre totale (cat. 1 à 5 des déclarants) (1) dans les exploitations agricoles. Les données utilisées proviennent du recensement au 1er décembre 1983 (enquête structure 2ème phase) au cours duquel pour les exploitations déjà recensées au 15 mai 1983 (enquête structure 1re phase), on a demandé l'input total de travail (cat. 1 à 5 des déclarants) pendant l'année écoulée, pour le chef d'exploitation, la main d'oeuvre familiale et non familiale. Est considérée comme permanente, la main d'oeuvre occupée à 75% et plus d'une durée annuelle normale de travail (2 200 heures/année).

Le tableau VI contient une répartition du nombre de déclarants et de la superficie agricole utilisée pour les différentes catégories d'assujettis et d'après les classes de grandeur de la superficie agricole utilisée. Dans la classe "sans culture", sont reprises les exploitations qui pratiquent par exemple uniquement l'élevage intensif (porcs, volaille, veaux à l'engrais), ainsi que de par leur nature les exploitations appartenant aux catégories 6 et 7. Du fait du caractère intensif de l'horticulture, il apparaît que les exploitations horticoles (catégorie 2) ont une superficie moindre que les exploitations agricoles (catégorie 1).

Faisons remarquer pour terminer que le tableau VIII se référant à la "situation des terres", n'a été établi qu'au niveau des communes.

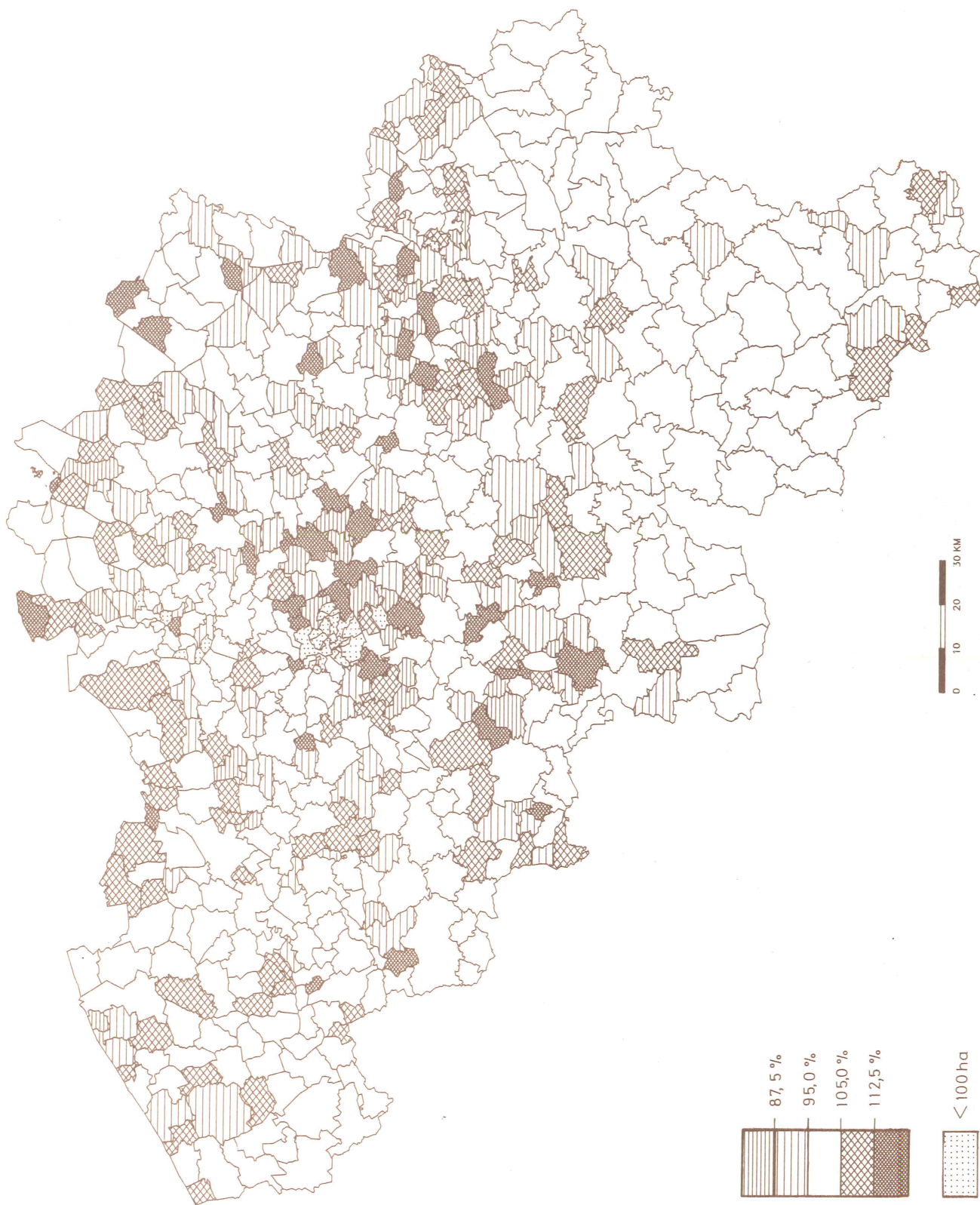
Afin d'interpréter d'une façon correcte l'utilisation de certains termes dans la présentation des résultats, une copie des questionnaires de base utilisés respectivement aux recensements du 15 mai 1983 et du 1er décembre 1983, a été reprise dans cette brochure.

L'I.N.S. a établi au niveau des arrondissements, des provinces, des régions agricoles, des régions agricoles dans les provinces et du royaume, toute une série de tableaux sur base des différents éléments combinés du questionnaire utilisé (par exemple: combinaison de la superficie agricole utilisée avec le plan de culture,).

Signalons pour terminer, que l'I.N.S. organise annuellement deux recensements agricoles dont les résultats peuvent être consultés sur place. En outre les résultats de ces recensements agricoles et horticoles au 15 mai et au 1er décembre sont publiés pour le royaume, les régions, les provinces et les régions agricoles, dans la publication périodique intitulée "Statistiques agricoles".

(1) Voir le questionnaire en annexe (page 1) pour la définition des catégories de déclarants.

SUPERFICIE AGRICOLE UTILISEE PAR LES EXPLOITATIONS AGRICOLES DE LA COMMUNE PAR RAPPORT A LA SUPERFICIE AGRICOLE DE LA COMMUNE



CARTOGRAPHIE : VANNESTE LUC
SOURCE : RECENSEMENT AGRICOLE 1983

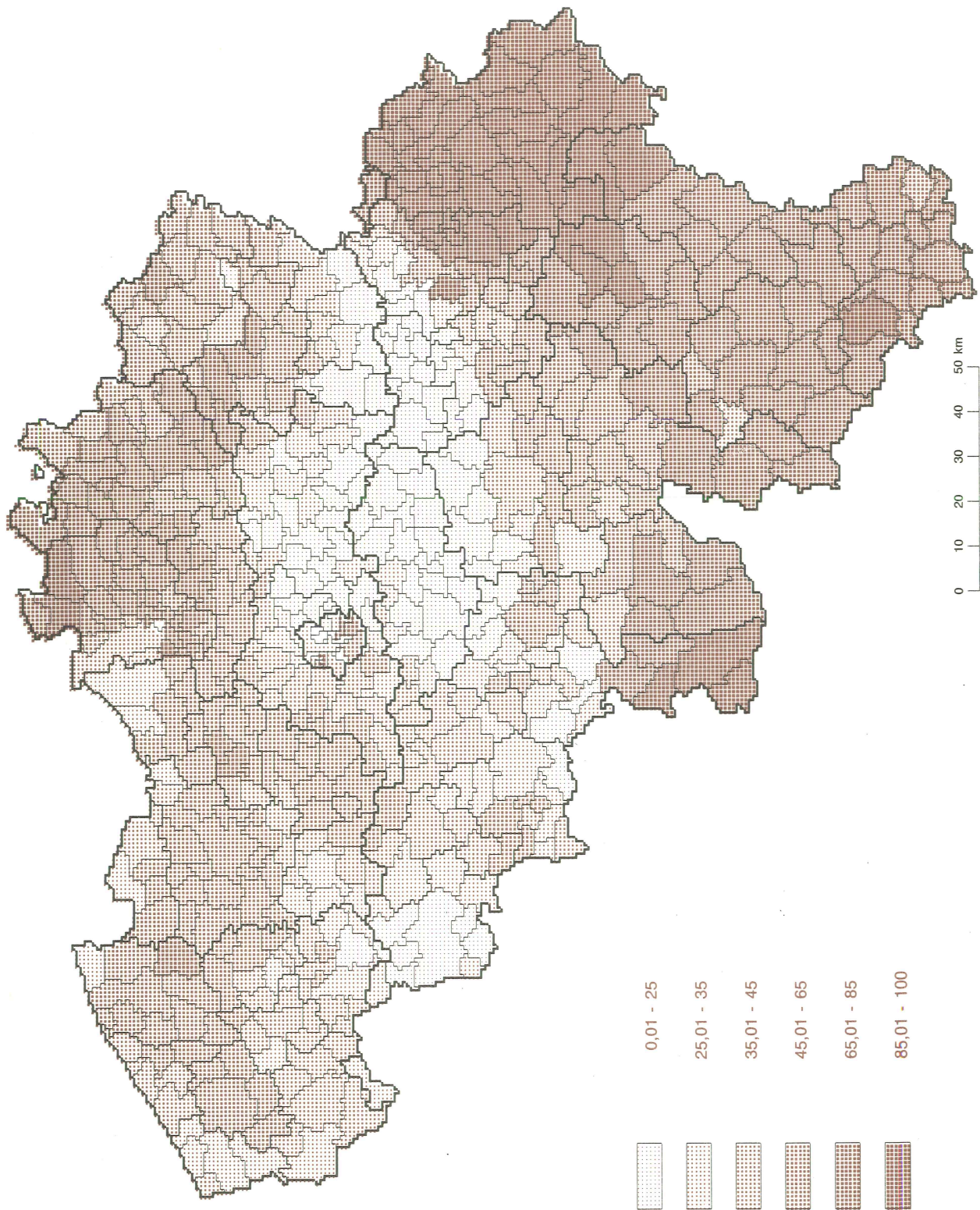
SOC. EN ECON. GEOGRAFIE — K.U. LEUVEN

H. VAN DER HAEGEN

PART DES PRES ET PRAIRIES DANS LA SUPERFICIE AGRICOLE UTILISEE (en %)

Moyenne du Royaume : 49,04%

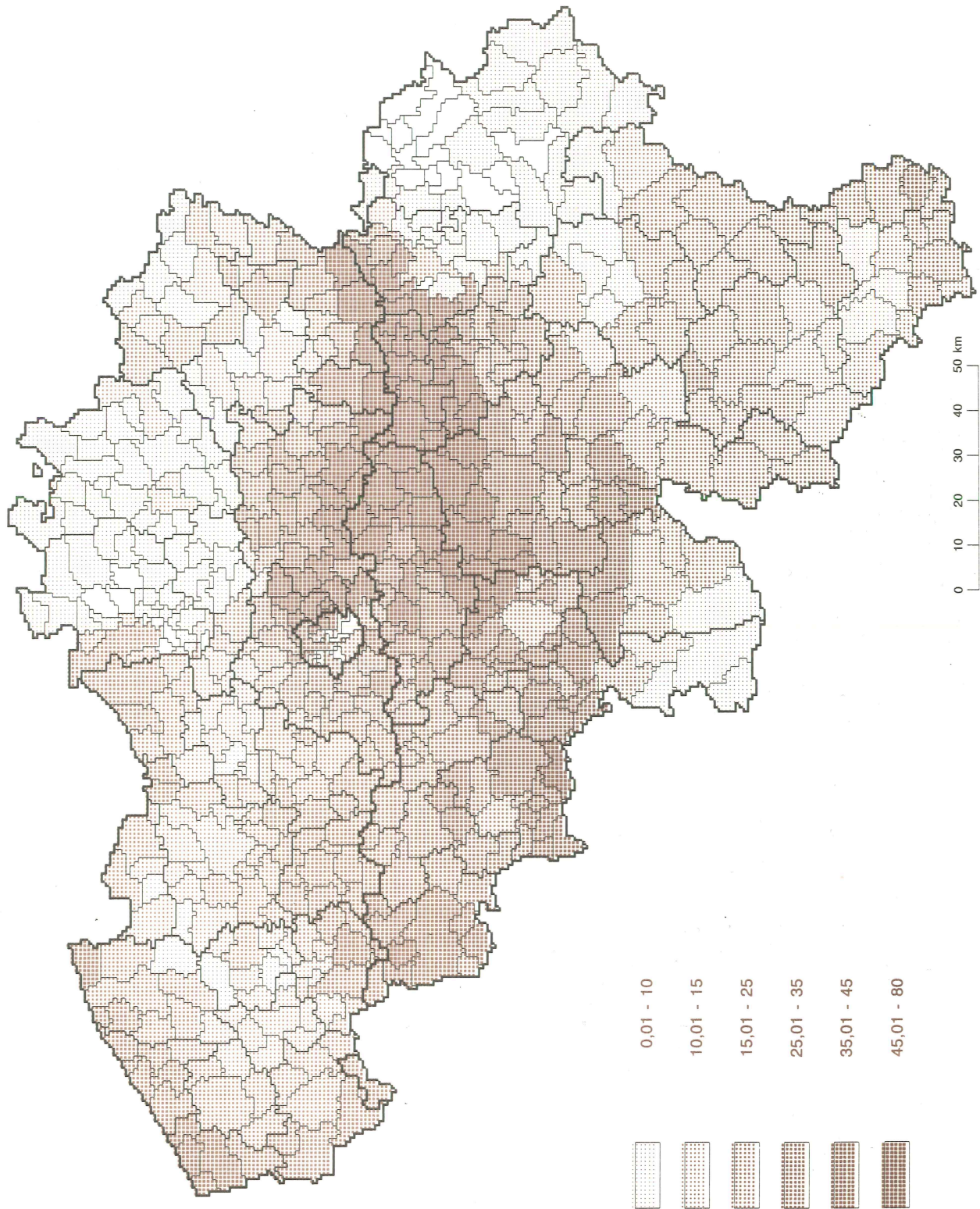
(Extrait de la publication I.N.S. "Etude cartographique de l'agriculture belge")



PART DES CEREALES DANS LA SUPERFICIE AGRICOLE UTILISEE (en %)

Moyenne du Royaume : 26,68%

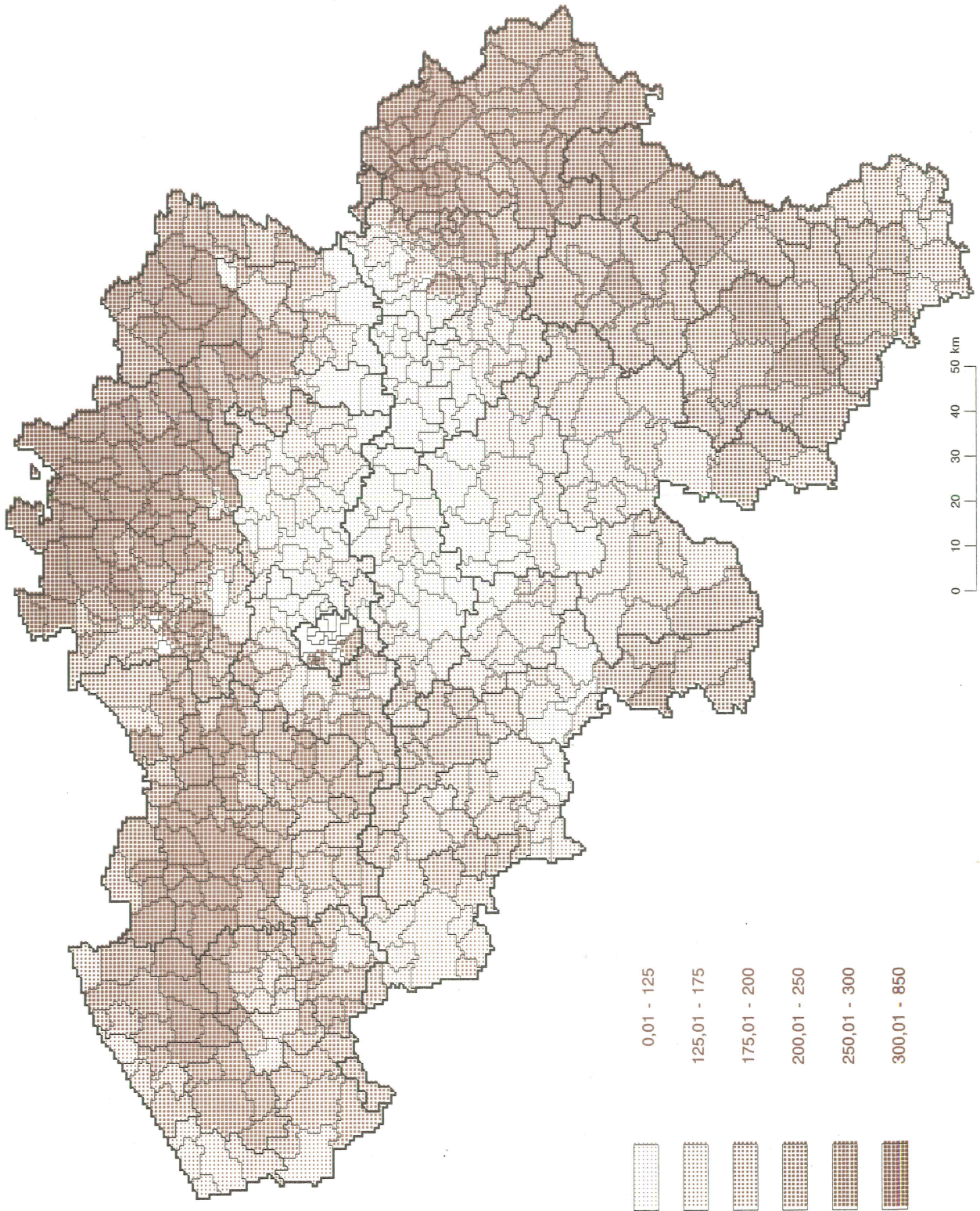
(Extrait de la publication I.N.S. "Etude cartographique de l'agriculture belge")



DENSITE DES BOVINS (par 100 ha SUPERFICIE AGRICOLE UTILISEE)

Moyenne du Royaume : 220,48

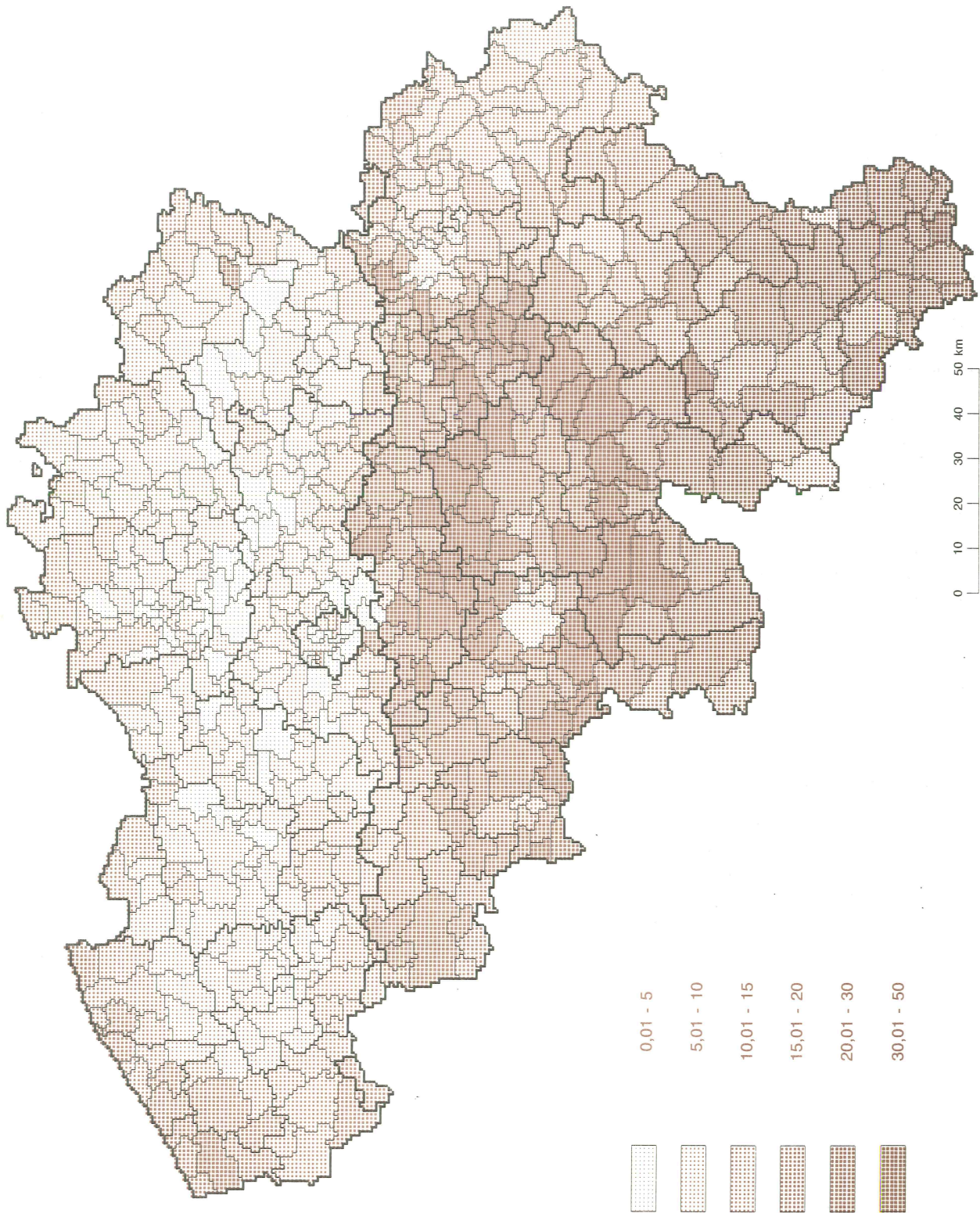
(Extrait de la publication I.N.S. "Etude cartographique de l'agriculture belge")



SUPERFICIE MOYENNE DE L'ENSEMBLE DES EXPLOITATIONS (en ha)

Moyenne du Royaume : 13,38 ha

(Extrait de la publication I.N.S. "Etude cartographique de l'agriculture belge")



I. Superficie agricole utilisée des exploitations.		II. Cheptel des exploitations.	
Description et codes (*)	ha	Description et codes (*)	Nombre
Prés et prairies (007)	686452	Total bovidés (320)	3086028
Légumes à cosse récoltés secs (013)	1437	dont vaches laitières (313)	984334
Céréales (025)	373426	dont vaches nourrices (314)	149924
Plantes industrielles (038)	122883	Total moutons (375)	131639
Semences agricoles et plants pour la vente (046)	1919	Total porcs (355)	5314150
Plantes racines et tuberculifères (051)	15637	dont truies (346 à 349)	644228
Fourrages verts (060)	112651	Total chevaux (362 + 365)	29154
Pommes de terre (065)	34473	Poules en âge de ponte (381)	8071163
Cultures agricoles non dénommées (066)	255	Poules non en âge de ponte (380)	3520930
Fleurs, bulbes à fleurs, fleurs à couper et plantes ornementales (080)	809	Poulets de chair (383)	10010236
Cultures fruitières (238)	11238	Autres volailles (384 à 387 + 382)	534851
Arbres et arbustes de pépinières (094)	2551	(*) Les chiffres entre parenthèses indiquent les codes des questionnaires annexés.	
Cultures de légumes extensives (178)	22712		
Cultures de légumes intensives (180)	1942		
Installations sous verre (181)	1813		
Semences horticoles, plants de légumes et plants de fleurs (222)	195		
Cultures horticoles pour la consommation du ménage du déclarant (227)	873		
Oseraies (228)	151		
Terres en repos (229)	8278		
Superficie agricole utilisée (260)	1399695		
Superficie totale de l'exploitation (270)	1443235		

III. Machines agricoles

Tracteurs (code 430 + 431)	110907	Moissonneuses-batteuses (code 445)	7281
----------------------------	--------	------------------------------------	------

IV. Succession du chef d'exploitation (Personnes physiques)

	Nombre	ha. (code 260)
Chefs d'exploitation de moins de 50 ans	43308	702035
Chefs d'exploitation de 50 ans et plus	60875	693933

Succession du chef d'exploitation de 50 ans et plus: successeur présumé âgé de 14 ans et plus.

	Oui (1)	Non (2)	Ne sait pas (3)
Nombre (code 287)	9845	34656	16374
ha. (code 260)	231751	255694	206488

V. Main-d'oeuvre (1.12.83)

	Chefs d'exploitation	Familiale	Non-familiale
Main d'oeuvre permanente (+ 75%)	69057	15193	4929
Main d'oeuvre non permanente (- 75%)	33571	40646	1228

VI. Répartition des exploitations d'après leurs classes de grandeur (S.A.U.).

	Classes de grandeur S.A.U.						
	total	sans culture	< 1 ha	1 < 5 ha	5 < 20 ha	20 < 50 ha	50 ha et +
Agriculteurs professionnels (cat. 1)							
- nombre d'exploitations	65390	817	1238	7644	33102	18567	4022
- superficie agricole utilisée (ha.)	1279753	-	717	23864	394138	555773	305262
Horticulteurs professionnels (cat. 2)							
- nombre d'exploitations	8127	79	3640	3227	1094	79	8
- superficie agricole utilisée (ha.)	21733	-	1739	7191	9780	2228	794
Producteurs occasionnels (cat. 3)							
- nombre d'exploitations	29949	1251	11035	12955	4266	371	71
- superficie agricole utilisée (ha.)	90644	-	6362	30756	36297	10431	6798
Autres exploitants (cat. 4 à 7)							
- nombre d'exploitations	1153	309	235	272	252	64	21
- superficie agricole utilisée (ha.)	7565	-	99	684	2592	1988	2202

VII. Répartition des exploitations (cat. 1 à 7) d'après leurs classes de grandeur et le mode de faire-valoir.

Catégorie 1 à 7							
- nombre d'exploitations	104619	2456	16148	24098	38714	19081	4122
- superficie agricole utilisée (ha.)	1399695	-	8917	62495	442806	570419	315056
* en faire-valoir direct (ha.)	424019	-	6806	35797	149707	151899	79810
* en fermage (ha.)	975676	-	2112	26698	293099	418521	235246

Superficie cadastrale du royaume 3051806

I. Superficie agricole utilisée des exploitations, dont le siège d'exploitation se trouve dans la région.		II. Cheptel des exploitations, dont le siège d'exploitation se trouve dans la région.	
Description et codes (*)	ha	Description et codes (*)	Nombre
Prés et prairies (007)	218	Total bovidés (320)	657
Légumes à cosse récoltés secs (013)	-	dont vaches laitières (313)	170
Céréales (025)	182	dont vaches nourrices (314)	35
Plantes industrielles (038)	60	Total moutons (375)	51
Semences agricoles et plants pour la vente (046)	-	Total porcs (355)	23
Plantes racines et tuberculifères (051)	3	dont truies (346 à 349)	5
Fourrages verts (060)	29	Total chevaux (362 + 365)	9
Pommes de terre (065)	13	Poules en âge de ponte (381)	220
Cultures agricoles non dénommées (066)	-	Poules non en âge de ponte (380)	40
Fleurs, bulbes à fleurs, fleurs à couper et plantes ornementales (080)	4	Poulets de chair (383)	-
Cultures fruitières (238)	17	Autres volailles (384 à 387 + 382)	112
Arbres et arbustes de pépinières (094)	5	(*) Les chiffres entre parenthèses indiquent les codes des questionnaires annexés.	
Cultures de légumes extensives (178)	20		
Cultures de légumes intensives (180)	15		
Installations sous verre (181)	5		
Semences horticoles, plants de légumes et plants de fleurs (222)	3		
Cultures horticoles pour la consommation du ménage du déclarant (227)	1		
Oseraies (228)	-		
Terres en repos (229)	3		
Superficie agricole utilisée (260)	578		
Superficie totale de l'exploitation (270)	68831		

III. Machines agricoles

Tracteurs (code 430 + 431)	134	Moissonneuses-batteuses (code 445)	1
--------------------------------------	-----	--	---

IV. Succession du chef d'exploitation (Personnes physiques)

	Nombre	ha. (code 260)
Chefs d'exploitation de moins de 50 ans	36	238
Chefs d'exploitation de 50 ans et plus	67	328

Succession du chef d'exploitation de 50 ans et plus: successeur présumé âgé de 14 ans et plus.

	Oui (1)	Non (2)	Ne sait pas (3)
Nombre (code 287)	12	43	12
ha. (code 260)	66	185	77

V. Main-d'oeuvre (1.12.83)

	Chefs d'exploitation	Familiale	Non-familiale
Main d'oeuvre permanente (+ 75%)	68	30	90
Main d'oeuvre non permanente (- 75%)	39	38	4

VI. Répartition des exploitations d'après leurs classes de grandeur (S.A.U.).

	Classes de grandeur S.A.U.						
	total	sans culture	< 1 ha	1 < 5 ha	5 < 20 ha	20 < 50 ha	50 ha et +
Agriculteurs professionnels (cat. 1)							
- nombre d'exploitations	25	-	3	6	13	3	-
- superficie agricole utilisée (ha.)	256	-	2	14	153	88	-
Horticulteurs professionnels (cat. 2)							
- nombre d'exploitations	43	-	34	9	-	-	-
- superficie agricole utilisée (ha.)	27	-	15	12	-	-	-
Producteurs occasionnels (cat. 3)							
- nombre d'exploitations	35	-	15	12	3	4	1
- superficie agricole utilisée (ha.)	283	-	8	32	35	125	83
Autres exploitants (cat. 4 à 7)							
- nombre d'exploitations	7	1	4	1	1	-	-
- superficie agricole utilisée (ha.)	11	-	1	3	7	-	-

VII. Répartition des exploitations (cat. 1 à 7) d'après leurs classes de grandeur et le mode de faire-valoir.

Catégorie 1 à 7							
- nombre d'exploitations	110	1	56	28	17	7	1
- superficie agricole utilisée (ha.)	578	-	26	61	195	213	83
* en faire-valoir direct (ha.)	143	-	12	21	42	67	-
* en fermage (ha.)	435	-	14	40	153	146	83

Superficie cadastrale de la région 16138

I. Superficie agricole utilisée des exploitations, dont le siège d'exploitation se trouve dans la région.		II. Cheptel des exploitations, dont le siège d'exploitation se trouve dans la région.	
Description et codes (*)	ha	Description et codes (*)	Nombre
Prés et prairies (007)	288542	Total bovidés (320)	1624993
Légumes à cosse récoltés secs (013)	1014	dont vaches laitières (313)	523716
Céréales (025)	140915	dont vaches nourrices (314)	40766
Plantes industrielles (038)	42937	Total moutons (375)	82894
Semences agricoles et plants pour la vente (046)	1493	Total porcs (355)	4950890
Plantes racines et tuberculifères (051)	13135	dont truies (346 à 349)	586143
Fourrages verts (060)	69692	Total chevaux (362 + 365)	20604
Pommes de terre (065)	26853	Poules en âge de ponte (381)	7492634
Cultures agricoles non dénommées (066)	71	Poules non en âge de ponte (380)	3307697
Fleurs, bulbes à fleurs, fleurs à couper et plantes ornementales (080)	789	Poulets de chair (383)	9502060
Cultures fruitières (238)	10126	Autres volailles (384 à 387 + 382)	496245
Arbres et arbustes de pépinières (094)	2099	(*) Les chiffres entre parenthèses indiquent les codes des questionnaires annexés.	
Cultures de légumes extensives (178)	15496		
Cultures de légumes intensives (180)	1774		
Installations sous verre (181)	1767		
Semences horticoles, plants de légumes et plants de fleurs (222)	176		
Cultures horticoles pour la consommation du ménage du déclarant (227)	699		
Oseraies (228)	66		
Terres en repos (229)	6612		
Superficie agricole utilisée (260)	624258		
Superficie totale de l'exploitation (270)	5209033		

III. Machines agricoles

Tracteurs (code 430 + 431)	65724	Moissonneuses-batteuses (code 445)	2608
----------------------------	-------	------------------------------------	------

IV. Succession du chef d'exploitation (Personnes physiques)

	Nombre	ha. (code 260)
Chefs d'exploitation de moins de 50 ans	29029	311369
Chefs d'exploitation de 50 ans et plus	40688	310620

Succession du chef d'exploitation de 50 ans et plus: successeur présumé âgé de 14 ans et plus.

	Oui (1)	Non (2)	Ne sait pas (3)
Nombre (code 287)	5716	24597	10375
ha. (code 260)	85988	125988	98644

V. Main-d'oeuvre (1.12.83)

	Chefs d'exploitation	Familiale	Non-familiale
Main d'oeuvre permanente (+ 75%)	46494	9368	3448
Main d'oeuvre non permanente (- 75%)	22242	27999	895

VI. Répartition des exploitations d'après leurs classes de grandeur (S.A.U.).

	Classes de grandeur S.A.U.						
	total	sans culture	< 1 ha	1 < 5 ha	5 < 20 ha	20 < 50 ha	50 ha et +
Agriculteurs professionnels (cat. 1)							
- nombre d'exploitations	40735	735	994	6272	24494	7747	493
- superficie agricole utilisée (ha.)	549895	-	571	19521	283102	213189	33512
Horticulteurs professionnels (cat. 2)							
- nombre d'exploitations	7607	75	3338	3100	1020	68	6
- superficie agricole utilisée (ha.)	20083	-	1641	6914	9090	1918	519
Producteurs occasionnels (cat. 3)							
- nombre d'exploitations	20871	974	8485	9065	2178	148	21
- superficie agricole utilisée (ha.)	49687	-	4793	20615	18162	4204	1913
Autres exploitants (cat. 4 à 7)							
- nombre d'exploitations	746	174	158	194	177	34	9
- superficie agricole utilisée (ha.)	4593	-	74	492	1811	1013	1204

VII. Répartition des exploitations (cat. 1 à 7) d'après leurs classes de grandeur et le mode de faire-valoir.

Catégorie 1 à 7							
- nombre d'exploitations	69959	1958	12975	18631	27869	7997	529
- superficie agricole utilisée (ha.)	624258	-	7080	47542	312166	220323	37147
* en faire-valoir direct (ha.)	189373	-	5418	26165	96191	51608	9992
* en fermage (ha.)	434885	-	1662	21377	215975	168715	27155

Superficie cadastrale de la région 1351242

I. Superficie agricole utilisée des exploitations, dont le siège d'exploitation se trouve dans la région.		II. Cheptel des exploitations, dont le siège d'exploitation se trouve dans la région.	
Description et codes (*)	ha	Description et codes (*)	Nombre
Prés et prairies (007)	397692	Total bovidés (320)	1460378
Légumes à cosse récoltés secs (013)	423	dont vaches laitières (313)	460448
Céréales (025)	232328	dont vaches nourrices (314)	109123
Plantes industrielles (038)	79886	Total moutons (375)	48694
Semences agricoles et plants pour la vente (046)	426	Total porcs (355)	363237
Plantes racines et tuberculifères (051)	2499	dont truies (346 à 349)	58080
Fourrages verts (060)	42930	Total chevaux (362 + 365)	8541
Pommes de terre (065)	7606	Poules en âge de ponte (381)	578309
Cultures agricoles non dénommées (066)	184	Poules non en âge de ponte (380)	213193
Fleurs, bulbes à fleurs, fleurs à couper et plantes ornementales (080)	16	Poulets de chair (383)	508176
Cultures fruitières (238)	1094	Autres volailles (384 à 387 + 382)	38494
Arbres et arbustes de pépinières (094)	447	(*) Les chiffres entre parenthèses indiquent les codes des questionnaires annexés.	
Cultures de légumes extensives (178)	7197		
Cultures de légumes intensives (180)	152		
Installations sous verre (181)	42		
Semences horticoles, plants de légumes et plants de fleurs (222)	17		
Cultures horticoles pour la consommation du ménage du déclarant (227)	174		
Oseraies (228)	85		
Terres en repos (229)	1663		
Superficie agricole utilisée (260)	774859		
Superficie totale de l'exploitation (270)	9045592		

III. Machines agricoles

Tracteurs (code 430 + 431)	45049	Moissonneuses-batteuses (code 445)	4672
--------------------------------------	-------	--	------

IV. Succession du chef d'exploitation (Personnes physiques)

	Nombre	ha. (code 260)
Chefs d'exploitation de moins de 50 ans	14243	390428
Chefs d'exploitation de 50 ans et plus	20120	382984

Succession du chef d'exploitation de 50 ans et plus: successeur présumé âgé de 14 ans et plus.

	Oui (1)	Non (2)	Ne sait pas (3)
Nombre (code 287)	4117	10016	5987
ha. (code 260)	145697	129521	107767

V. Main-d'oeuvre (1.12.83)

	Chefs d'exploitation	Familiale	Non-familiale
Main d'oeuvre permanente (+ 75%)	22495	5795	1391
Main d'oeuvre non permanente (- 75%)	11290	12609	329

VI. Répartition des exploitations d'après leurs classes de grandeur (S.A.U.).

	Classes de grandeur S.A.U.						
	total	sans culture	< 1 ha	1 < 5 ha	5 < 20 ha	20 < 50 ha	50 ha et +
Agriculteurs professionnels (cat. 1)							
- nombre d'exploitations	24630	82	241	1366	8595	10817	3529
- superficie agricole utilisée (ha.)	729602	-	144	4329	110882	342496	271750
Horticulteurs professionnels (cat. 2)							
- nombre d'exploitations	477	4	268	118	74	11	2
- superficie agricole utilisée (ha.)	1623	-	83	265	690	310	275
Producteurs occasionnels (cat. 3)							
- nombre d'exploitations	9043	277	2535	3878	2085	219	49
- superficie agricole utilisée (ha.)	40674	-	1561	10109	18100	6102	4802
Autres exploitants (cat. 4 à 7)							
- nombre d'exploitations	400	134	73	77	74	30	12
- superficie agricole utilisée (ha.)	2961	-	24	190	774	975	999

VII. Répartition des exploitations (cat. 1 à 7) d'après leurs classes de grandeur et le mode de faire-valoir.

Catégorie 1 à 7							
- nombre d'exploitations	34550	497	3117	5439	10828	11077	3592
- superficie agricole utilisée (ha.)	774859	-	1812	14892	130446	349884	277826
* en faire-valoir direct (ha.)	234503	-	1376	9611	53474	100224	69818
* en fermage (ha.)	540356	-	436	5281	76972	249660	208008

Superficie cadastrale de la région 1684426

I. Superficie agricole utilisée des exploitations, dont le siège d'exploitation se trouve dans la région.

II. Cheptel des exploitations, dont le siège d'exploitation se trouve dans la région.

Description et codes (*)	ha	Description et codes (*)	Nombre
Prés et prairies (007)	29236	Total bovidés (320)	88178
Légumes à cosse récoltés secs (013)	-	dont vaches laitières (313)	42400
Céréales (025)	628	dont vaches nourrices (314)	803
Plantes industrielles (038)	-	Total moutons (375)	1050
Semences agricoles et plants pour la vente (046)	-	Total porcs (355)	14914
Plantes racines et tuberculifères (051)	6	dont truies (346 à 349)	957
Fourrages verts (060)	30	Total chevaux (362 + 365)	217
Pommes de terre (065)	33	Poules en âge de ponte (381)	12466
Cultures agricoles non dénommées (066)	-	Poules non en âge de ponte (380)	1907
Fleurs, bulbes à fleurs, fleurs à couper et plantes ornementales (080)	-	Poulets de chair (383)	12310
Cultures fruitières (238)	1	Autres volailles (384 à 387 + 382)	1977
Arbres et arbustes de pépinières (094)	-		
Cultures de légumes extensives (178)	-	(* Les chiffres entre parenthèses indiquent les codes des questionnaires annexés.	
Cultures de légumes intensives (180)	-		
Installations sous verre (181)	1		
Semences horticoles, plants de légumes et plants de fleurs (222)	-		
Cultures horticoles pour la consommation du ménage du déclarant (227)	3		
Oseraies (228)	-		
Terres en repos (229)	7		
Superficie agricole utilisée (260)	29944		
Superficie totale de l'exploitation (270)	3197839		

III. Machines agricoles

Tracteurs (code 430 + 431)	2531	Moissonneuses-batteuses (code 445)	24
--------------------------------------	------	--	----

IV. Succession du chef d'exploitation (Personnes physiques)

	Nombre	ha. (code 260)
Chefs d'exploitation de moins de 50 ans	1322	18495
Chefs d'exploitation de 50 ans et plus	1253	11407

Succession du chef d'exploitation de 50 ans et plus: successeur présumé âgé de 14 ans et plus.

	Oui (1)	Non (2)	Ne sait pas (3)
Nombre (code 287)	234	541	478
ha. (code 260)	3219	3877	4311

V. Main-d'oeuvre (1.12.83)

	Chefs d'exploitation	Familiale	Non-familiale
Main d'oeuvre permanente (+ 75%)	1280	145	18
Main d'oeuvre non permanente (- 75%)	1269	1135	10

VI. Répartition des exploitations d'après leurs classes de grandeur (S.A.U.).

	Classes de grandeur S.A.U.						
	total	sans culture	< 1 ha	1 < 5 ha	5 < 20 ha	20 < 50 ha	50 ha et +
Agriculteurs professionnels (cat. 1)							
- nombre d'exploitations	1705	3	5	126	1086	480	5
- superficie agricole utilisée (ha.)	26586	-	4	426	13407	12454	295
Horticulteurs professionnels (cat. 2)							
- nombre d'exploitations	14	-	9	4	1	-	-
- superficie agricole utilisée (ha.)	16	-	2	10	5	-	-
Producteurs occasionnels (cat. 3)							
- nombre d'exploitations	855	12	131	499	205	7	1
- superficie agricole utilisée (ha.)	3299	-	88	1339	1570	200	102
Autres exploitants (cat. 4 à 7)							
- nombre d'exploitations	3	1	1	-	-	1	-
- superficie agricole utilisée (ha.)	43	-	-	-	-	43	-

VII. Répartition des exploitations (cat. 1 à 7) d'après leurs classes de grandeur et le mode de faire-valoir.

Catégorie 1 à 7							
- nombre d'exploitations	2577	16	146	629	1292	488	6
- superficie agricole utilisée (ha.)	29944	-	94	1774	14981	12698	397
* en faire-valoir direct (ha.)	14200	-	86	1408	8042	4531	132
* en fermage (ha.)	15745	-	8	366	6939	8166	265

Superficie cadastrale de la région 85364

I. Superficie agricole utilisée des exploitations, dont le siège d'exploitation se trouve dans la province.		II. Cheptel des exploitations, dont le siège d'exploitation se trouve dans la province.	
Description et codes (*)	ha	Description et codes (*)	Nombre
Prés et prairies (007)	58715	Total bovidés (320)	327513
Légumes à cosse récoltés secs (013)	7	dont vaches laitières (313)	117371
Céréales (025)	3534	dont vaches nourrices (314)	3990
Plantes industrielles (038)	688	Total moutons (375)	11125
Semences agricoles et plants pour la vente (046)	30	Total porcs (355)	564011
Plantes racines et tuberculifères (051)	1323	dont truies (346 à 349)	63523
Fourrages verts (060)	12816	Total chevaux (362 + 365)	3655
Pommes de terre (065)	1094	Poules en âge de ponte (381)	2201284
Cultures agricoles non dénommées (066)	7	Poules non en âge de ponte (380)	960623
Fleurs, bulbes à fleurs, fleurs à couper et plantes ornementales (080)	51	Poulets de chair (383)	2658198
Cultures fruitières (238)	568	Autres volailles (384 à 387 + 382)	140420
Arbres et arbustes de pépinières (094)	432	(*) Les chiffres entre parenthèses indiquent les codes des questionnaires annexés.	
Cultures de légumes extensives (178)	1049		
Cultures de légumes intensives (180)	820		
Installations sous verre (181)	718		
Semences horticoles, plants de légumes et plants de fleurs (222)	74		
Cultures horticoles pour la consommation du ménage du déclarant (227)	115		
Oseraies (228)	7		
Terres en repos (229)	1331		
Superficie agricole utilisée (260)	83379		
Superficie totale de l'exploitation (270)	8878507		

III. Machines agricoles

Tracteurs (code 430 + 431)	9475	Moissonneuses-batteuses (code 445)	86
----------------------------	------	------------------------------------	----

IV. Succession du chef d'exploitation (Personnes physiques)

	Nombre	ha. (code 260)
Chefs d'exploitation de moins de 50 ans	4748	39208
Chefs d'exploitation de 50 ans et plus	6344	43209

Succession du chef d'exploitation de 50 ans et plus: successeur présumé âgé de 14 ans et plus.

	Oui (1)	Non (2)	Ne sait pas (3)
Nombre (code 287)	773	3801	1770
ha. (code 260)	10460	17194	15555

V. Main-d'oeuvre (1.12.83)

	Chefs d'exploitation	Familiale	Non-familiale
Main d'oeuvre permanente (+ 75%)	7310	1583	853
Main d'oeuvre non permanente (- 75%)	3617	4551	159

VI. Répartition des exploitations d'après leurs classes de grandeur (S.A.U.).

	Classes de grandeur S.A.U.						
	total	sans culture	< 1 ha	1 < 5 ha	5 < 20 ha	20 < 50 ha	50 ha et +
Agriculteurs professionnels (cat. 1)							
- nombre d'exploitations	5801	276	186	1000	3400	908	31
- superficie agricole utilisée (ha.)	68758	-	109	2936	39798	23786	2128
Horticulteurs professionnels (cat. 2)							
- nombre d'exploitations	2085	7	681	1197	190	9	1
- superficie agricole utilisée (ha.)	4827	-	405	2581	1501	242	100
Producteurs occasionnels (cat. 3)							
- nombre d'exploitations	3158	220	1103	1404	385	41	5
- superficie agricole utilisée (ha.)	8587	-	656	3097	3174	1202	458
Autres exploitants (cat. 4 à 7)							
- nombre d'exploitations	97	19	18	23	28	5	4
- superficie agricole utilisée (ha.)	1207	-	9	54	269	176	700

VII. Répartition des exploitations (cat. 1 à 7) d'après leurs classes de grandeur et le mode de faire-valoir.

Catégorie 1 à 7							
- nombre d'exploitations	11141	522	1988	3624	4003	963	41
- superficie agricole utilisée (ha.)	83379	-	1178	8668	44742	25406	3386
* en faire-valoir direct (ha.)	35818	-	972	5851	18791	8311	1894
* en fermage (ha.)	47561	-	207	2816	25951	17095	1492

Superficie cadastrale de la province 286738

I. Superficie agricole utilisée des exploitations, dont le siège d'exploitation se trouve dans la province.		II. Cheptel des exploitations, dont le siège d'exploitation se trouve dans la province.	
Description et codes (*)	ha	Description et codes (*)	Nombre
Prés et prairies (007)	41466	Total bovidés (320)	223728
Légumes à cosse récoltés secs (013)	76	dont vaches laitières (313)	63307
Céréales (025)	68341	dont vaches nourrices (314)	11845
Plantes industrielles (038)	24987	Total moutons (375)	17321
Semences agricoles et plants pour la vente (046)	51	Total porcs (355)	272251
Plantes racines et tuberculifères (051)	1639	dont truies (346 à 349)	40146
Fourrages verts (060)	9058	Total chevaux (362 + 365)	3612
Pommes de terre (065)	2790	Poules en âge de ponte (381)	534585
Cultures agricoles non dénommées (066)	6	Poules non en âge de ponte (380)	217117
Flurs, bulbes à fleurs, fleurs à couper et plantes ornementales (080)	58	Poulets de chair (383)	560825
Cultures fruitières (238)	2790	Autres volailles (384 à 387 + 382)	21621
Arbres et arbustes de pépinières (094)	178	(*) Les chiffres entre parenthèses indiquent les codes des questionnaires annexés.	
Cultures de légumes extensives (178)	4516		
Cultures de légumes intensives (180)	173		
Installations sous verre (181)	240		
Semences horticoles, plants de légumes et plants de fleurs (222)	16		
Cultures horticoles pour la consommation du ménage du déclarant (227)	219		
Oseraies (228)	8		
Terres en repos (229)	2020		
Superficie agricole utilisée (260)	158633		
Superficie totale de l'exploitation (270)	6258225		

III. Machines agricoles

Tracteurs (code 430 + 431)	16982	Moissonneuses-batteuses (code 445)	1110
----------------------------	-------	------------------------------------	------

IV. Succession du chef d'exploitation (Personnes physiques)

	Nombre	ha. (code 260)
Chefs d'exploitation de moins de 50 ans	5192	72749
Chefs d'exploitation de 50 ans et plus	9420	85580

Succession du chef d'exploitation de 50 ans et plus: successeur présumé âgé de 14 ans et plus.

	Oui (1)	Non (2)	Ne sait pas (3)
Nombre (code 287)	1146	6362	1912
ha. (code 260)	26575	36385	22620

V. Main-d'oeuvre (1.12.83)

	Chefs d'exploitation	Familiale	Non-familiale
Main d'oeuvre permanente (+ 75%)	8584	2198	505
Main d'oeuvre non permanente (- 75%)	5804	5695	108

VI. Répartition des exploitations d'après leurs classes de grandeur (S.A.U.).

	Classes de grandeur S.A.U.						
	total	sans culture	< 1 ha	1 < 5 ha	5 < 20 ha	20 < 50 ha	50 ha et +
Agriculteurs professionnels (cat. 1)							
- nombre d'exploitations	7766	62	180	1400	3735	1892	497
- superficie agricole utilisée (ha.)	142388	-	104	4341	42238	56874	38831
Horticulteurs professionnels (cat. 2)							
- nombre d'exploitations	1660	5	938	448	257	12	-
- superficie agricole utilisée (ha.)	4098	-	353	1064	2350	331	-
Producteurs occasionnels (cat. 3)							
- nombre d'exploitations	5085	103	2463	2025	460	27	7
- superficie agricole utilisée (ha.)	11307	-	1253	4671	3974	781	628
Autres exploitants (cat. 4 à 7)							
- nombre d'exploitations	177	42	34	53	39	9	-
- superficie agricole utilisée (ha.)	839	-	15	138	423	263	-

VII. Répartition des exploitations (cat. 1 à 7) d'après leurs classes de grandeur et le mode de faire-valoir.

Catégorie 1 à 7							
- nombre d'exploitations	14688	212	3615	3926	4491	1940	504
- superficie agricole utilisée (ha.)	158633	-	1724	10214	48986	58250	39459
* en faire-valoir direct (ha.)	39643	-	1301	5039	13513	12264	7526
* en fermage (ha.)	118990	-	424	5175	35473	45986	31932

Superficie cadastrale de la province 335810

I. Superficie agricole utilisée des exploitations, dont le siège d'exploitation se trouve dans la province.

II. Cheptel des exploitations, dont le siège d'exploitation se trouve dans la province.

Description et codes (*)	ha	Description et codes (*)	Nombre
Prés et prairies (007)	82431	Total bovidés (320)	403730
Légumes à cosse récoltés secs (013)	124	dont vaches laitières (313)	130778
Céréales (025)	79168	dont vaches nourrices (314)	12936
Plantes industrielles (038)	31373	Total moutons (375)	15579
Semences agricoles et plants pour la vente (046)	99	Total porcs (355)	104533
Plantes racines et tuberculifères (051)	1227	dont truies (346 à 349)	16351
Fourrages verts (060)	18904	Total chevaux (362 + 365)	2413
Pommes de terre (065)	5809	Poules en âge de ponte (381)	222235
Cultures agricoles non dénommées (066)	58	Poules non en âge de ponte (380)	37628
Fleurs, bulbes à fleurs, fleurs à couper et plantes ornementales (080)	7	Poulets de chair (383)	385434
Cultures fruitières (238)	98	Autres volailles (384 à 387 + 382)	18611
Arbres et arbustes de pépinières (094)	242	(*) Les chiffres entre parenthèses indiquent les codes des questionnaires annexés.	
Cultures de légumes extensives (178)	2855		
Cultures de légumes intensives (180)	52		
Installations sous verre (181)	14		
Semences horticoles, plants de légumes et plants de fleurs (222)	3		
Cultures horticoles pour la consommation du ménage du déclarant (227)	53		
Oseraies (228)	7		
Terres en repos (229)	633		
Superficie agricole utilisée (260)	223156		
Superficie totale de l'exploitation (270)	2718867		

III. Machines agricoles

Tracteurs (code 430 + 431)	14840	Moissonneuses-batteuses (code 445)	1712
--------------------------------------	-------	--	------

IV. Succession du chef d'exploitation (Personnes physiques)

	Nombre	ha. (code 260)
Chefs d'exploitation de moins de 50 ans	4022	109021
Chefs d'exploitation de 50 ans et plus	5984	113859

Succession du chef d'exploitation de 50 ans et plus: successeur présumé âgé de 14 ans et plus.

	Oui (1)	Non (2)	Ne sait pas (3)
Nombre (code 287)	1475	2733	1776
ha. (code 260)	47884	34785	31189

V. Main-d'oeuvre (1.12.83)

	Chefs d'exploitation	Familiale	Non-familiale
Main d'oeuvre permanente (+ 75%)	7246	2073	473
Main d'oeuvre non permanente (- 75%)	2576	4007	100

VI. Répartition des exploitations d'après leurs classes de grandeur (S.A.U.).

	Classes de grandeur S.A.U.						
	total	sans culture	< 1 ha	1 < 5 ha	5 < 20 ha	20 < 50 ha	50 ha et +
Agriculteurs professionnels (cat. 1)							
- nombre d'exploitations	7728	31	112	488	2766	3434	897
- superficie agricole utilisée (ha.)	213163	-	74	1534	36376	108694	66486
Horticulteurs professionnels (cat. 2)							
- nombre d'exploitations	147	-	86	38	21	2	-
- superficie agricole utilisée (ha.)	340	-	30	82	178	50	-
Producteurs occasionnels (cat. 3)							
- nombre d'exploitations	2031	52	753	831	338	44	13
- superficie agricole utilisée (ha.)	8598	-	480	2079	3043	1284	1712
Autres exploitants (cat. 4 à 7)							
- nombre d'exploitations	151	60	20	29	28	9	5
- superficie agricole utilisée (ha.)	1055	-	7	62	283	279	424

VII. Répartition des exploitations (cat. 1 à 7) d'après leurs classes de grandeur et le mode de faire-valoir.

Catégorie 1 à 7							
- nombre d'exploitations	10057	143	971	1386	3153	3489	915
- superficie agricole utilisée (ha.)	223156	-	591	3757	39880	110307	68622
* en faire-valoir direct (ha.)	55112	-	412	2026	11716	24613	16344
* en fermage (ha.)	168045	-	179	1731	28164	85694	52278

Superficie cadastrale de la province 378565

I. Superficie agricole utilisée des exploitations, dont le siège d'exploitation se trouve dans la province.

Description et codes (*)	ha
Prés et prairies (007)	107435
Légumes à cosse récoltés secs (013)	124
Céréales (025)	40704
Plantes industrielles (038)	15471
Semences agricoles et plants pour la vente (046)	42
Plantes racines et tuberculifères (051)	236
Fourrages verts (060)	4493
Pommes de terre (065)	381
Cultures agricoles non dénommées (066)	4
Fleurs, bulbes à fleurs, fleurs à couper et plantes ornementales (080)	6
Cultures fruitières (238)	709
Arbres et arbustes de pépinières (094)	41
Cultures de légumes extensives (178)	1426
Cultures de légumes intensives (180)	62
Installations sous verre (181)	12
Semences horticoles, plants de légumes et plants de fleurs (222)	3
Cultures horticoles pour la consommation du ménage du déclarant (227)	41
Oseraies (228)	5
Terres en repos (229)	103
Superficie agricole utilisée (260)	171297
Superficie totale de l'exploitation (270)	7598166

II. Cheptel des exploitations, dont le siège d'exploitation se trouve dans la province.

Description et codes (*)	Nombre
Total bovidés (320)	364832
dont vaches laitières (313)	150652
dont vaches nourrices (314)	15870
Total moutons (375)	9739
Total porcs (355)	150985
dont truies (346 à 349)	21974
Total chevaux (362 + 365)	1814
Poules en âge de ponte (381)	141456
Poules non en âge de ponte (380)	35893
Poulets de chair (383)	46748
Autres volailles (384 à 387 + 382)	7658

(*) Les chiffres entre parenthèses indiquent les codes des questionnaires annexés.

III. Machines agricoles

Tracteurs (code 430 + 431)	10714	Moissonneuses-batteuses (code 445)	623
----------------------------------	-------	--	-----

IV. Succession du chef d'exploitation (Personnes physiques)

	Nombre	ha. (code 260)
Chefs d'exploitation de moins de 50 ans	4210	88750
Chefs d'exploitation de 50 ans et plus	5444	82277

Succession du chef d'exploitation de 50 ans et plus: successeur présumé âgé de 14 ans et plus.

	Oui (1)	Non (2)	Ne sait pas (3)
Nombre (code 287)	1059	2756	1629
ha. (code 260)	31285	29497	21495

V. Main-d'oeuvre (1.12.83)

	Chefs d'exploitation	Familiale	Non-familiale
Main d'oeuvre permanente (+ 75%)	5823	1133	357
Main d'oeuvre non permanente (- 75%)	3664	3656	116

VI. Répartition des exploitations d'après leurs classes de grandeur (S.A.U.).

	Classes de grandeur S.A.U.						
	total	sans culture	< 1 ha	1 < 5 ha	5 < 20 ha	20 < 50 ha	50 ha et +
Agriculteurs professionnels (cat. 1)							
- nombre d'exploitations	6746	27	64	469	3172	2443	571
- superficie agricole utilisée (ha.)	159596	-	35	1504	40246	71922	45889
Horticulteurs professionnels (cat. 2)							
- nombre d'exploitations	172	3	88	41	33	6	1
- superficie agricole utilisée (ha.)	783	-	24	87	297	175	200
Producteurs occasionnels (cat. 3)							
- nombre d'exploitations	2709	82	683	1347	548	39	10
- superficie agricole utilisée (ha.)	10522	-	409	3479	4703	1066	865
Autres exploitants (cat. 4 à 7)							
- nombre d'exploitations	75	19	20	17	12	6	1
- superficie agricole utilisée (ha.)	397	-	5	39	111	190	52

VII. Répartition des exploitations (cat. 1 à 7) d'après leurs classes de grandeur et le mode de faire-valoir.

Catégorie 1 à 7							
- nombre d'exploitations	9702	131	855	1874	3765	2494	583
- superficie agricole utilisée (ha.)	171297	-	472	5109	45357	73352	47005
* en faire-valoir direct (ha.)	68361	-	385	3752	21773	26161	16290
* en fermage (ha.)	102936	-	88	1357	23584	47191	30716

Superficie cadastrale de la province 386231

I. Superficie agricole utilisée des exploitations, dont le siège d'exploitation se trouve dans la province.		II. Cheptel des exploitations, dont le siège d'exploitation se trouve dans la province.	
Description et codes (*)	ha	Description et codes (*)	Nombre
Prés et prairies (007)	33348	Total bovidés (320)	176761
Légumes à cosse récoltés secs (013)	11	dont vaches laitières (313)	60518
Céréales (025)	19261	dont vaches nourrices (314)	5521
Plantes industrielles (038)	7171	Total moutons (375)	6898
Semences agricoles et plants pour la vente (046)	591	Total porcs (355)	467557
Plantes racines et tuberculifères (051)	630	dont truies (346 à 349)	70886
Fourrages verts (060)	12364	Total chevaux (362 + 365)	1627
Pommes de terre (065)	608	Poules en âge de ponte (381)	1283959
Cultures agricoles non dénommées (066)	4	Poules non en âge de ponte (380)	414173
Fleurs, bulbes à fleurs, fleurs à couper et plantes ornementales (080)	27	Poulets de chair (383)	1709137
Cultures fruitières (238)	5572	Autres volailles (384 à 387 + 382)	28345
Arbres et arbustes de pépinières (094)	223	(*) Les chiffres entre parenthèses indiquent les codes des questionnaires annexés.	
Cultures de légumes extensives (178)	863		
Cultures de légumes intensives (180)	20		
Installations sous verre (181)	42		
Semences horticoles, plants de légumes et plants de fleurs (222)	36		
Cultures horticoles pour la consommation du ménage du déclarant (227)	57		
Oseraies (228)	3		
Terres en repos (229)	533		
Superficie agricole utilisée (260)	81363		
Superficie totale de l'exploitation (270)	8398067		

III. Machines agricoles

Tracteurs (code 430 + 431)	8446	Moissonneuses-batteuses (code 445)	356
--------------------------------------	------	--	-----

IV. Succession du chef d'exploitation (Personnes physiques)

	Nombre	ha. (code 260)
Chefs d'exploitation de moins de 50 ans	3387	36360
Chefs d'exploitation de 50 ans et plus	5596	44621

Succession du chef d'exploitation de 50 ans et plus: successeur présumé âgé de 14 ans et plus.

	Oui (1)	Non (2)	Ne sait pas (3)
Nombre (code 287)	666	3345	1585
ha. (code 260)	11057	18299	15265

V. Main-d'oeuvre (1.12.83)

	Chefs d'exploitation	Familiale	Non-familiale
Main d'oeuvre permanente (+ 75%)	4800	1112	317
Main d'oeuvre non permanente (- 75%)	4014	2702	91

VI. Répartition des exploitations d'après leurs classes de grandeur (S.A.U.).

	Classes de grandeur S.A.U.						
	total	sans culture	< 1 ha	1 < 5 ha	5 < 20 ha	20 < 50 ha	50 ha et +
Agriculteurs professionnels (cat. 1)							
- nombre d'exploitations	4555	126	111	615	2637	961	105
- superficie agricole utilisée (ha.)	67655	-	60	1917	31425	26366	7887
Horticulteurs professionnels (cat. 2)							
- nombre d'exploitations	630	28	142	181	249	27	3
- superficie agricole utilisée (ha.)	3943	-	66	482	2428	765	201
Producteurs occasionnels (cat. 3)							
- nombre d'exploitations	3754	204	1486	1620	418	22	4
- superficie agricole utilisée (ha.)	9046	-	847	3707	3434	655	403
Autres exploitants (cat. 4 à 7)							
- nombre d'exploitations	63	10	6	17	20	8	2
- superficie agricole utilisée (ha.)	719	-	4	47	205	220	243

VII. Répartition des exploitations (cat. 1 à 7) d'après leurs classes de grandeur et le mode de faire-valoir.

Catégorie 1 à 7							
- nombre d'exploitations	9002	368	1745	2433	3324	1018	114
- superficie agricole utilisée (ha.)	81363	-	976	6154	37492	28006	8735
* en faire-valoir direct (ha.)	29263	-	765	3657	13712	8339	2791
* en fermage (ha.)	52100	-	211	2498	23780	19667	5943

Superficie cadastrale de la province 242214

I. Superficie agricole utilisée des exploitations, dont le siège d'exploitation se trouve dans la province.		II. Cheptel des exploitations, dont le siège d'exploitation se trouve dans la province.	
Description et codes (*)	ha	Description et codes (*)	Nombre
Prés et prairies (007)	114587	Total bovidés (320)	347750
Légumes à cosse récoltés secs (013)	18	dont vaches laitières (313)	79316
Céréales (025)	23944	dont vaches nourrices (314)	54501
Plantes industrielles (038)	336	Total moutons (375)	8482
Semences agricoles et plants pour la vente (046)	77	Total porcs (355)	25823
Plantes racines et tuberculifères (051)	210	dont truies (346 à 349)	4916
Fourrages verts (060)	6372	Total chevaux (362 + 365)	1824
Pommes de terre (065)	675	Poules en âge de ponte (381)	50270
Cultures agricoles non dénommées (066)	87	Poules non en âge de ponte (380)	18221
Fleurs, bulbes à fleurs, fleurs à couper et plantes ornementales (080)	1	Poulets de chair (383)	40360
Cultures fruitières (238)	5	Autres volailles (384 à 387 + 382)	4714
Arbres et arbustes de pépinières (094)	102	(*) Les chiffres entre parenthèses indiquent les codes des questionnaires annexés.	
Cultures de légumes extensives (178)	11		
Cultures de légumes intensives (180)	3		
Installations sous verre (181)	2		
Semences horticoles, plants de légumes et plants de fleurs (222)	3		
Cultures horticoles pour la consommation du ménage du déclarant (227)	18		
Oseraies (228)	66		
Terres en repos (229)	339		
Superficie agricole utilisée (260)	146854		
Superficie totale de l'exploitation (270)	5049399		

III. Machines agricoles

Tracteurs (code 430 + 431)	7979	Moissonneuses-batteuses (code 445)	750
----------------------------------	------	--	-----

IV. Succession du chef d'exploitation (Personnes physiques)

	Nombre	ha. (code 260)
Chefs d'exploitation de moins de 50 ans	2718	74618
Chefs d'exploitation de 50 ans et plus	4020	71999

Succession du chef d'exploitation de 50 ans et plus: successeur présumé âgé de 14 ans et plus.

	Oui (1)	Non (2)	Ne sait pas (3)
Nombre (code 287)	522	2324	1174
ha. (code 260)	17695	30517	23787

V. Main-d'oeuvre (1.12.83)

	Chefs d'exploitation	Familiale	Non-familiale
Main d'oeuvre permanente (+ 75%)	4232	989	131
Main d'oeuvre non permanente (- 75%)	2401	2264	23

VI. Répartition des exploitations d'après leurs classes de grandeur (S.A.U.).

	Classes de grandeur S.A.U.						
	total	sans culture	< 1 ha	1 < 5 ha	5 < 20 ha	20 < 50 ha	50 ha et +
Agriculteurs professionnels (cat. 1)							
- nombre d'exploitations	4560	7	14	160	1318	2498	563
- superficie agricole utilisée (ha.)	135509	-	10	522	17063	81015	36899
Horticulteurs professionnels (cat. 2)							
- nombre d'exploitations	60	-	30	20	8	1	1
- superficie agricole utilisée (ha.)	246	-	10	48	85	28	75
Producteurs occasionnels (cat. 3)							
- nombre d'exploitations	2111	55	394	903	690	63	6
- superficie agricole utilisée (ha.)	10760	-	267	2424	5844	1767	459
Autres exploitants (cat. 4 à 7)							
- nombre d'exploitations	37	12	6	5	9	4	1
- superficie agricole utilisée (ha.)	338	-	2	17	109	141	69

VII. Répartition des exploitations (cat. 1 à 7) d'après leurs classes de grandeur et le mode de faire-valoir.

Catégorie 1 à 7							
- nombre d'exploitations	6768	74	444	1088	2025	2566	571
- superficie agricole utilisée (ha.)	146854	-	289	3011	23101	82950	37503
* en faire-valoir direct (ha.)	54390	-	243	2118	11949	28814	11266
* en fermage (ha.)	92464	-	47	892	11152	54136	26237

Superficie cadastrale de la province 443972

I. Superficie agricole utilisée des exploitations, dont le siège d'exploitation se trouve dans la province.		II. Cheptel des exploitations, dont le siège d'exploitation se trouve dans la province.	
Description et codes (*)	ha	Description et codes (*)	Nombre
Prés et prairies (007)	81083	Total bovidés (320)	266421
Légumes à cosse récoltés secs (013)	149	dont vaches laitières (313)	77333
Céréales (025)	55434	dont vaches nourrices (314)	20709
Plantes industrielles (038)	17669	Total moutons (375)	10211
Semences agricoles et plants pour la vente (046)	182	Total porcs (355)	33672
Plantes racines et tuberculifères (051)	683	dont truies (346 à 349)	5847
Fourrages verts (060)	9926	Total chevaux (362 + 365)	1664
Pommes de terre (065)	466	Poules en âge de ponte (381)	94838
Cultures agricoles non dénommées (066)	35	Poules non en âge de ponte (380)	45051
Fleurs, bulbes à fleurs, fleurs à couper et plantes ornementales (080)	1	Poulets de chair (383)	14972
Cultures fruitières (238)	203	Autres volailles (384 à 387 + 382)	5337
Arbres et arbustes de pépinières (094)	46	(*) Les chiffres entre parenthèses indiquent les codes des questionnaires annexés.	
Cultures de légumes extensives (178)	1667		
Cultures de légumes intensives (180)	19		
Installations sous verre (181)	8		
Semences horticoles, plants de légumes et plants de fleurs (222)	6		
Cultures horticoles pour la consommation du ménage du déclarant (227)	49		
Oseraies (228)	5		
Terres en repos (229)	420		
Superficie agricole utilisée (260)	168050		
Superficie totale de l'exploitation (270)	7047616		

III. Machines agricoles

Tracteurs (code 430 + 431)	7659	Moissonneuses-batteuses (code 445)	1041
----------------------------	------	------------------------------------	------

IV. Succession du chef d'exploitation (Personnes physiques)

	Nombre	ha. (code 260)
Chefs d'exploitation de moins de 50 ans	2350	87065
Chefs d'exploitation de 50 ans et plus	3276	80370

Succession du chef d'exploitation de 50 ans et plus: successeur présumé âgé de 14 ans et plus.

	Oui (1)	Non (2)	Ne sait pas (3)
Nombre (code 287)	708	1536	1032
ha. (code 260)	33879	23528	22962

V. Main-d'oeuvre (1.12.83)

	Chefs d'exploitation	Familiale	Non-familiale
Main d'oeuvre permanente (+ 75%)	3529	972	288
Main d'oeuvre non permanente (- 75%)	2028	1960	62

VI. Répartition des exploitations d'après leurs classes de grandeur (S.A.U.).

	Classes de grandeur S.A.U.						
	total	sans culture	< 1 ha	1 < 5 ha	5 < 20 ha	20 < 50 ha	50 ha et +
Agriculteurs professionnels (cat. 1)							
- nombre d'exploitations	3814	8	38	173	816	1671	1108
- superficie agricole utilisée (ha.)	158162	-	20	536	10317	55940	91350
Horticulteurs professionnels (cat. 2)							
- nombre d'exploitations	53	-	36	8	7	2	-
- superficie agricole utilisée (ha.)	156	-	11	20	66	58	-
Producteurs occasionnels (cat. 3)							
- nombre d'exploitations	1721	67	539	610	425	63	17
- superficie agricole utilisée (ha.)	8789	-	309	1614	3745	1693	1428
Autres exploitants (cat. 4 à 7)							
- nombre d'exploitations	78	19	18	14	13	9	5
- superficie agricole utilisée (ha.)	943	-	6	39	147	299	453

VII. Répartition des exploitations (cat. 1 à 7) d'après leurs classes de grandeur et le mode de faire-valoir.

Catégorie 1 à 7							
- nombre d'exploitations	5666	94	631	805	1261	1745	1130
- superficie agricole utilisée (ha.)	168050	-	345	2208	14276	57989	93231
* en faire-valoir direct (ha.)	42307	-	252	1290	5706	15129	19930
* en fermage (ha.)	125744	-	94	918	8571	42860	73300

Superficie cadastrale de la province 366601

I. Superficie agricole utilisée des exploitations, dont le siège d'exploitation se trouve dans la province.

II. Cheptel des exploitations, dont le siège d'exploitation se trouve dans la province.

Description et codes (*)	ha	Description et codes (*)	Nombre
Prés et prairies (007)	74496	Total bovidés (320)	445736
Légumes à cosse récoltés secs (013)	326	dont vaches laitières (313)	145750
Céréales (025)	32564	dont vaches nourrices (314)	9243
Plantes industrielles (038)	6655	Total moutons (375)	17172
Semences agricoles et plants pour la vente (046)	339	Total porcs (355)	1046476
Plantes racines et tuberculifères (051)	4514	dont truies (346 à 349)	150472
Fourrages verts (060)	21470	Total chevaux (362 + 365)	7523
Pommes de terre (065)	7229	Poules en âge de ponte (381)	1433503
Cultures agricoles non dénommées (066)	12	Poules non en âge de ponte (380)	788150
Fleurs, bulbes à fleurs, fleurs à couper et plantes ornementales (080)	545	Poulets de chair (383)	1912584
Cultures fruitières (238)	1024	Autres volailles (384 à 387 + 382)	189752
Arbres et arbustes de pépinières (094)	1010	(*) Les chiffres entre parenthèses indiquent les codes des questionnaires annexés.	
Cultures de légumes extensives (178)	1112		
Cultures de légumes intensives (180)	186		
Installations sous verre (181)	507		
Semences horticoles, plants de légumes et plants de fleurs (222)	28		
Cultures horticoles pour la consommation du ménage du déclarant (227)	204		
Oseraies (228)	39		
Terres en repos (229)	1100		
Superficie agricole utilisée (260)	153358		
Superficie totale de l'exploitation (270)	5967107		

III. Machines agricoles

Tracteurs (code 430 + 431)	14312	Moissonneuses-batteuses (code 445)	542
--------------------------------------	-------	--	-----

IV. Succession du chef d'exploitation (Personnes physiques)

	Nombre	ha. (code 260)
Chefs d'exploitation de moins de 50 ans	7638	75984
Chefs d'exploitation de 50 ans et plus	10765	77026

Succession du chef d'exploitation de 50 ans et plus: successeur présumé âgé de 14 ans et plus.

	Oui (1)	Non (2)	Ne sait pas (3)
Nombre (code 287)	1383	6696	2686
ha. (code 260)	19003	33700	24323

V. Main-d'oeuvre (1.12.83)

	Chefs d'exploitation	Familiale	Non-familiale
Main d'oeuvre permanente (+ 75%)	12735	2223	1345
Main d'oeuvre non permanente (- 75%)	5393	6209	163

VI. Répartition des exploitations d'après leurs classes de grandeur (S.A.U.).

	Classes de grandeur S.A.U.						
	total	sans culture	< 1 ha	1 < 5 ha	5 < 20 ha	20 < 50 ha	50 ha et +
Agriculteurs professionnels (cat. 1)							
- nombre d'exploitations	10612	137	235	1541	6872	1762	65
- superficie agricole utilisée (ha.)	135564	-	148	4925	79072	47255	4165
Horticulteurs professionnels (cat. 2)							
- nombre d'exploitations	2286	4	1223	838	208	13	-
- superficie agricole utilisée (ha.)	4659	-	624	1807	1838	391	-
Producteurs occasionnels (cat. 3)							
- nombre d'exploitations	5360	210	2153	2436	533	25	3
- superficie agricole utilisée (ha.)	12073	-	1301	5553	4344	718	156
Autres exploitants (cat. 4 à 7)							
- nombre d'exploitations	223	54	59	50	52	6	2
- superficie agricole utilisée (ha.)	1062	-	27	125	557	213	138

VII. Répartition des exploitations (cat. 1 à 7) d'après leurs classes de grandeur et le mode de faire-valoir.

Catégorie 1 à 7							
- nombre d'exploitations	18481	405	3670	4865	7665	1806	70
- superficie agricole utilisée (ha.)	153358	-	2100	12410	85810	48577	4460
* en faire-valoir direct (ha.)	40328	-	1553	6171	21793	9581	1230
* en fermage (ha.)	113030	-	547	6240	64018	38997	3229

Superficie cadastrale de la province 298224

I. Superficie agricole utilisée des exploitations, dont le siège d'exploitation se trouve dans la province.

II. Cheptel des exploitations, dont le siège d'exploitation se trouve dans la province.

Description et codes (*)	ha	Description et codes (*)	Nombre
Prés et prairies (007)	92892	Total bovidés (320)	529557
Légumes à cosse récoltés secs (013)	602	dont vaches laitières (313)	159309
Céréales (025)	50475	dont vaches nourrices (314)	15309
Plantes industrielles (038)	18534	Total moutons (375)	35112
Semences agricoles et plants pour la vente (046)	509	Total porcs (355)	2648842
Plantes racines et tuberculifères (051)	5173	dont truies (346 à 349)	270113
Fourrages verts (060)	17248	Total chevaux (362 + 365)	5022
Pommes de terre (065)	15422	Poules en âge de ponte (381)	2109033
Cultures agricoles non dénommées (066)	43	Poules non en âge de ponte (380)	1004074
Fleurs, bulbes à fleurs, fleurs à couper et plantes ornementales (080)	115	Poulets de chair (383)	2681978
Cultures fruitières (238)	270	Autres volailles (384 à 387 + 382)	118393
Arbres et arbustes de pépinières (094)	278		
Cultures de légumes extensives (178)	9214	(*) Les chiffres entre parenthèses indiquent les codes des questionnaires annexés.	
Cultures de légumes intensives (180)	606		
Installations sous verre (181)	270		
Semences horticoles, plants de légumes et plants de fleurs (222)	26		
Cultures horticoles pour la consommation du ménage du déclarant (227)	117		
Oseraies (228)	12		
Terres en repos (229)	1799		
Superficie agricole utilisée (260)	213604		
Superficie totale de l'exploitation (270)	2407502		

III. Machines agricoles

Tracteurs (code 430 + 431)	20500	Moissonneuses-batteuses (code 445)	1061
--------------------------------------	-------	--	------

IV. Succession du chef d'exploitation (Personnes physiques)

	Nombre	ha. (code 260)
Chefs d'exploitation de moins de 50 ans	9043	118280
Chefs d'exploitation de 50 ans et plus	10026	94993

Succession du chef d'exploitation de 50 ans et plus: successeur présumé âgé de 14 ans et plus.

	Oui (1)	Non (2)	Ne sait pas (3)
Nombre (code 287)	2113	5103	2810
ha. (code 260)	33913	31789	29291

V. Main-d'oeuvre (1.12.83)

	Chefs d'exploitation	Familiale	Non-familiale
Main d'oeuvre permanente (+ 75%)	14798	2910	660
Main d'oeuvre non permanente (- 75%)	4074	9602	406

VI. Répartition des exploitations d'après leurs classes de grandeur (S.A.U.).

	Classes de grandeur S.A.U.						
	total	sans culture	< 1 ha	1 < 5 ha	5 < 20 ha	20 < 50 ha	50 ha et +
Agriculteurs professionnels (cat. 1)							
- nombre d'exploitations	13808	143	298	1798	8386	2998	185
- superficie agricole utilisée (ha.)	198958	-	158	5648	97603	83922	11627
Horticulteurs professionnels (cat. 2)							
- nombre d'exploitations	1034	32	416	456	121	7	2
- superficie agricole utilisée (ha.)	2681	-	218	1020	1036	189	218
Producteurs occasionnels (cat. 3)							
- nombre d'exploitations	4020	258	1461	1779	469	47	6
- superficie agricole utilisée (ha.)	10961	-	841	4131	4036	1263	689
Autres exploitants (cat. 4 à 7)							
- nombre d'exploitations	252	74	54	64	51	8	1
- superficie agricole utilisée (ha.)	1004	-	24	164	486	207	122

VII. Répartition des exploitations (cat. 1 à 7) d'après leurs classes de grandeur et le mode de faire-valoir.

Catégorie 1 à 7							
- nombre d'exploitations	19114	507	2229	4097	9027	3060	194
- superficie agricole utilisée (ha.)	213604	-	1241	10964	103161	85581	12657
* en faire-valoir direct (ha.)	58798	-	924	5893	30754	18688	2539
* en fermage (ha.)	154806	-	317	5070	72408	66893	10119

Superficie cadastrale de la province 313450

I. Superficie agricole utilisée des exploitations, dont le siège d'exploitation se trouve dans l'arrondissement.		II. Cheptel des exploitations, dont le siège d'exploitation se trouve dans l'arrondissement.	
Description et codes (*)	ha	Description et codes (*)	Nombre
Prés et prairies (007)	11566	Total bovidés (320)	67269
Légumes à cosse récoltés secs (013)	4	dont vaches laitières (313)	20919
Céréales (025)	11337	dont vaches nourrices (314)	1850
Plantes industrielles (038)	4358	Total moutons (375)	1830
Semences agricoles et plants pour la vente (046)	34	Total porcs (355)	11765
Plantes racines et tuberculifères (051)	215	dont truies (346 à 349)	2249
Fourrages verts (060)	3590	Total chevaux (362 + 365)	344
Pommes de terre (065)	938	Poules en âge de ponte (381)	28464
Cultures agricoles non dénommées (066)	3	Poules non en âge de ponte (380)	1023
Fleurs, bulbes à fleurs, fleurs à couper et plantes ornementales (080)	1	Poulets de chair (383)	35663
Cultures fruitières (238)	2	Autres volailles (384 à 387 + 382)	1682
Arbres et arbustes de pépinières (094)	1		
Cultures de légumes extensives (178)	163	(*) Les chiffres entre parenthèses indiquent les codes des questionnaires annexés.	
Cultures de légumes intensives (180)	2		
Installations sous verre (181)	1		
Semences horticoles, plants de légumes et plants de fleurs (222)	-		
Cultures horticoles pour la consommation du ménage du déclarant (227)	9		
Oseraies (228)	-		
Terres en repos (229)	89		
Superficie agricole utilisée (260)	32312		
Superficie totale de l'exploitation (270)	3287607		

III. Machines agricoles

Tracteurs (code 430 + 431)	2356	Moissonneuses-batteuses (code 445)	261
----------------------------------	------	--	-----

IV. Succession du chef d'exploitation (Personnes physiques)

	Nombre	ha. (code 260)
Chefs d'exploitation de moins de 50 ans	626	15572
Chefs d'exploitation de 50 ans et plus	1069	16614

Succession du chef d'exploitation de 50 ans et plus: successeur présumé âgé de 14 ans et plus.

	Oui (1)	Non (2)	Ne sait pas (3)
Nombre (code 287)	222	536	311
ha. (code 260)	6095	5728	4791

V. Main-d'oeuvre (1.12.83)

	Chefs d'exploitation	Familiale	Non-familiale
Main d'oeuvre permanente (+ 75%)	1182	300	70
Main d'oeuvre non permanente (- 75%)	484	672	14

VI. Répartition des exploitations d'après leurs classes de grandeur (S.A.U.).

	Classes de grandeur S.A.U.						
	total	sans culture	< 1 ha	1 < 5 ha	5 < 20 ha	20 < 50 ha	50 ha et +
Agriculteurs professionnels (cat. 1)							
- nombre d'exploitations	1317	5	16	86	552	576	82
- superficie agricole utilisée (ha.)	30734	-	12	270	7204	17738	5511
Horticulteurs professionnels (cat. 2)							
- nombre d'exploitations	8	-	7	1	-	-	-
- superficie agricole utilisée (ha.)	4	-	3	2	-	-	-
Producteurs occasionnels (cat. 3)							
- nombre d'exploitations	358	6	149	149	47	4	3
- superficie agricole utilisée (ha.)	1318	-	107	387	422	109	293
Autres exploitants (cat. 4 à 7)							
- nombre d'exploitations	19	6	3	1	5	2	2
- superficie agricole utilisée (ha.)	255	-	1	4	36	62	153

VII. Répartition des exploitations (cat. 1 à 7) d'après leurs classes de grandeur et le mode de faire-valoir.

Catégorie 1 à 7							
- nombre d'exploitations	1702	17	175	237	604	582	87
- superficie agricole utilisée (ha.)	32312	-	122	663	7662	17909	5956
* en faire-valoir direct (ha.)	7469	-	91	375	2064	3588	1351
* en fermage (ha.)	24843	-	31	288	5598	14321	4605

Superficie cadastrale de l'arrondissement 48737

I. Superficie agricole utilisée des exploitations, dont le siège d'exploitation se trouve dans l'arrondissement.		II. Cheptel des exploitations, dont le siège d'exploitation se trouve dans l'arrondissement.	
Description et codes (*)	ha	Description et codes (*)	Nombre
Prés et prairies (007)	7237	Total bovidés (320)	36528
Légumes à cosse récoltés secs (013)	20	dont vaches laitières (313)	12218
Céréales (025)	11358	dont vaches nourrices (314)	1413
Plantes industrielles (038)	5301	Total moutons (375)	2295
Semences agricoles et plants pour la vente (046)	9	Total porcs (355)	11896
Plantes racines et tuberculifères (051)	117	dont truies (346 à 349)	2035
Fourrages verts (060)	1585	Total chevaux (362 + 365)	349
Pommes de terre (065)	195	Poules en âge de ponte (381)	22702
Cultures agricoles non dénommées (066)	-	Poules non en âge de ponte (380)	6011
Flours, bulbes à fleurs, fleurs à couper et plantes ornementales (080)	2	Poulets de chair (383)	27108
Cultures fruitières (238)	10	Autres volailles (384 à 387 + 382)	2369
Arbres et arbustes de pépinières (094)	40	(*) Les chiffres entre parenthèses indiquent les codes des questionnaires annexés.	
Cultures de légumes extensives (178)	276		
Cultures de légumes intensives (180)	18		
Installations sous verre (181)	4		
Semences horticoles, plants de légumes et plants de fleurs (222)	-		
Cultures horticoles pour la consommation du ménage du déclarant (227)	7		
Oseraies (228)	2		
Terres en repos (229)	42		
Superficie agricole utilisée (260)	26223		
Superficie totale de l'exploitation (270)	2669765		

III. Machines agricoles

Tracteurs (code 430 + 431)	1581	Moissonneuses-batteuses (code 445)	214
--------------------------------------	------	--	-----

IV. Succession du chef d'exploitation (Personnes physiques)

	Nombre	ha. (code 260)
Chefs d'exploitation de moins de 50 ans	437	12310
Chefs d'exploitation de 50 ans et plus	648	13894

Succession du chef d'exploitation de 50 ans et plus: successeur présumé âgé de 14 ans et plus.

	Oui (1)	Non (2)	Ne sait pas (3)
Nombre (code 287)	178	263	207
ha. (code 260)	7766	2657	3471

V. Main-d'oeuvre (1.12.83)

	Chefs d'exploitation	Familiale	Non-familiale
Main d'oeuvre permanente (+ 75%)	688	213	81
Main d'oeuvre non permanente (- 75%)	372	377	22

VI. Répartition des exploitations d'après leurs classes de grandeur (S.A.U.).

	Classes de grandeur S.A.U.						
	total	sans culture	< 1 ha	1 < 5 ha	5 < 20 ha	20 < 50 ha	50 ha et +
Agriculteurs professionnels (cat. 1)							
- nombre d'exploitations	733	3	10	65	216	288	151
- superficie agricole utilisée (ha.)	25035	-	5	204	2746	9256	12824
Horticulteurs professionnels (cat. 2)							
- nombre d'exploitations	40	-	25	11	4	-	-
- superficie agricole utilisée (ha.)	71	-	8	25	38	-	-
Producteurs occasionnels (cat. 3)							
- nombre d'exploitations	304	15	126	111	45	7	-
- superficie agricole utilisée (ha.)	943	-	68	266	401	208	-
Autres exploitants (cat. 4 à 7)							
- nombre d'exploitations	17	8	4	2	2	-	1
- superficie agricole utilisée (ha.)	173	-	1	5	14	-	153

VII. Répartition des exploitations (cat. 1 à 7) d'après leurs classes de grandeur et le mode de faire-valoir.

Catégorie 1 à 7							
- nombre d'exploitations	1094	26	165	189	267	295	152
- superficie agricole utilisée (ha.)	26223	-	83	500	3199	9463	12977
* en faire-valoir direct (ha.)	7056	-	62	261	962	2394	3377
* en fermage (ha.)	19167	-	21	238	2238	7070	9600

Superficie cadastrale de l'arrondissement 55464

I. Superficie agricole utilisée des exploitations, dont le siège d'exploitation se trouve dans l'arrondissement.

II. Cheptel des exploitations, dont le siège d'exploitation se trouve dans l'arrondissement.

Description et codes (*)	ha	Description et codes (*)	Nombre
Prés et prairies (007)	9998	Total bovidés (320)	47903
Légumes à cosse récoltés secs (013)	28	dont vaches laitières (313)	16253
Céréales (025)	12046	dont vaches nourrices (314)	1595
Plantes industrielles (038)	3984	Total moutons (375)	2761
Semences agricoles et plants pour la vente (046)	20	Total porcs (355)	7104
Plantes racines et tuberculifères (051)	144	dont truies (346 à 349)	1177
Fourrages verts (060)	2795	Total chevaux (362 + 365)	377
Pommes de terre (065)	562	Poules en âge de ponte (381)	12812
Cultures agricoles non dénommées (066)	21	Poules non en âge de ponte (380)	3581
Fleurs, bulbes à fleurs, fleurs à couper et plantes ornementales (080)	-	Poulets de chair (383)	9485
Cultures fruitières (238)	1	Autres volailles (384 à 387 + 382)	2201
Arbres et arbustes de pépinières (094)	17		
Cultures de légumes extensives (178)	833		
Cultures de légumes intensives (180)	6		
Installations sous verre (181)	3		
Semences horticoles, plants de légumes et plants de fleurs (222)	1		
Cultures horticoles pour la consommation du ménage du déclarant (227)	6		
Oseraies (228)	-		
Terres en repos (229)	159		
Superficie agricole utilisée (260)	30623		
Superficie totale de l'exploitation (270)	3101307		

(*) Les chiffres entre parenthèses indiquent les codes des questionnaires annexés.

III. Machines agricoles

Tracteurs (code 430 + 431)	1890	Moissonneuses-batteuses (code 445)	262
----------------------------	------	------------------------------------	-----

IV. Succession du chef d'exploitation (Personnes physiques)

	Nombre	ha. (code 260)
Chefs d'exploitation de moins de 50 ans	485	15241
Chefs d'exploitation de 50 ans et plus	746	15379

Succession du chef d'exploitation de 50 ans et plus: successeur présumé âgé de 14 ans et plus.

	Oui (1)	Non (2)	Ne sait pas (3)
Nombre (code 287)	161	369	216
ha. (code 260)	5588	5385	4405

V. Main-d'oeuvre (1.12.83)

	Chefs d'exploitation	Familiale	Non-familiale
Main d'oeuvre permanente (+ 75%)	899	373	59
Main d'oeuvre non permanente (- 75%)	307	339	11

VI. Répartition des exploitations d'après leurs classes de grandeur (S.A.U.).

	Classes de grandeur S.A.U.						
	total	sans culture	< 1 ha	1 < 5 ha	5 < 20 ha	20 < 50 ha	50 ha et +
Agriculteurs professionnels (cat. 1)							
- nombre d'exploitations	935	3	13	55	269	444	151
- superficie agricole utilisée (ha.)	28964	-	10	167	3534	14504	10749
Horticulteurs professionnels (cat. 2)							
- nombre d'exploitations	18	-	9	7	2	-	-
- superficie agricole utilisée (ha.)	37	-	3	12	22	-	-
Producteurs occasionnels (cat. 3)							
- nombre d'exploitations	268	9	86	106	48	14	5
- superficie agricole utilisée (ha.)	1523	-	54	267	387	408	407
Autres exploitants (cat. 4 à 7)							
- nombre d'exploitations	17	4	4	5	2	2	-
- superficie agricole utilisée (ha.)	99	-	1	11	25	62	-

VII. Répartition des exploitations (cat. 1 à 7) d'après leurs classes de grandeur et le mode de faire-valoir.

Catégorie 1 à 7							
- nombre d'exploitations	1238	16	112	173	321	460	156
- superficie agricole utilisée (ha.)	30623	-	68	457	3968	14974	11156
* en faire-valoir direct (ha.)	6169	-	38	224	1057	2833	2019
* en fermage (ha.)	24454	-	30	233	2912	12141	9137

Superficie cadastrale de l'arrondissement 58398

I. Superficie agricole utilisée des exploitations, dont le siège d'exploitation se trouve dans l'arrondissement.

II. Cheptel des exploitations, dont le siège d'exploitation se trouve dans l'arrondissement.

Description et codes (*)	ha	Description et codes (*)	Nombre
Prés et prairies (007)	1944	Total bovidés (320)	14356
Légumes à cosse récoltés secs (013)	8	dont vaches laitières (313)	4470
Céréales (025)	2197	dont vaches nourrices (314)	600
Plantes industrielles (038)	826	Total moutons (375)	504
Semences agricoles et plants pour la vente (046)	-	Total porcs (355)	28796
Plantes racines et tuberculifères (051)	145	dont truies (346 à 349)	3231
Fourrages verts (060)	730	Total chevaux (362 + 365)	26
Pommes de terre (065)	701	Poules en âge de ponte (381)	97140
Cultures agricoles non dénommées (066)	-	Poules non en âge de ponte (380)	240
Fleurs, bulbes à fleurs, fleurs à couper et plantes ornementales (080)	1	Poulets de chair (383)	135625
Cultures fruitières (238)	-	Autres volailles (384 à 387 + 382)	4208
Arbres et arbustes de pépinières (094)	-		
Cultures de légumes extensives (178)	88	(*) Les chiffres entre parenthèses indiquent les codes des questionnaires annexés.	
Cultures de légumes intensives (180)	1		
Installations sous verre (181)	1		
Semences horticoles, plants de légumes et plants de fleurs (222)	-		
Cultures horticoles pour la consommation du ménage du déclarant (227)	2		
Oseraies (228)	-		
Terres en repos (229)	93		
Superficie agricole utilisée (260)	6736		
Superficie totale de l'exploitation (270)	704442		

III. Machines agricoles

Tracteurs (code 430 + 431)	662	Moissonneuses-batteuses (code 445)	49
----------------------------------	-----	--	----

IV. Succession du chef d'exploitation (Personnes physiques)

	Nombre	ha. (code 260)
Chefs d'exploitation de moins de 50 ans	188	3515
Chefs d'exploitation de 50 ans et plus	228	3222

Succession du chef d'exploitation de 50 ans et plus: successeur présumé âgé de 14 ans et plus.

	Oui (1)	Non (2)	Ne sait pas (3)
Nombre (code 287)	59	90	79
ha. (code 260)	1370	846	1005

V. Main-d'oeuvre (1.12.83)

	Chefs d'exploitation	Familiale	Non-familiale
Main d'oeuvre permanente (+ 75%)	334	91	14
Main d'oeuvre non permanente (- 75%)	70	196	2

VI. Répartition des exploitations d'après leurs classes de grandeur (S.A.U.).

	Classes de grandeur S.A.U.						
	total	sans culture	< 1 ha	1 < 5 ha	5 < 20 ha	20 < 50 ha	50 ha et +
Agriculteurs professionnels (cat. 1)							
- nombre d'exploitations	344	5	3	21	183	122	10
- superficie agricole utilisée (ha.)	6574	-	1	61	2461	3480	571
Horticulteurs professionnels (cat. 2)							
- nombre d'exploitations	8	-	7	1	-	-	-
- superficie agricole utilisée (ha.)	4	-	1	3	-	-	-
Producteurs occasionnels (cat. 3)							
- nombre d'exploitations	57	5	25	17	9	1	-
- superficie agricole utilisée (ha.)	141	-	13	35	71	23	-
Autres exploitants (cat. 4 à 7)							
- nombre d'exploitations	8	4	1	2	1	-	-
- superficie agricole utilisée (ha.)	17	-	-	4	14	-	-

VII. Répartition des exploitations (cat. 1 à 7) d'après leurs classes de grandeur et le mode de faire-valoir.

Catégorie 1 à 7							
- nombre d'exploitations	417	14	36	41	193	123	10
- superficie agricole utilisée (ha.)	6736	-	15	102	2545	3503	571
* en faire-valoir direct (ha.)	1627	-	12	42	633	813	126
* en fermage (ha.)	5110	-	3	60	1912	2690	445

Superficie cadastrale de l'arrondissement 10117

I. Superficie agricole utilisée des exploitations, dont le siège d'exploitation se trouve dans l'arrondissement.

II. Cheptel des exploitations, dont le siège d'exploitation se trouve dans l'arrondissement.

Description et codes (*)	ha	Description et codes (*)	Nombre
Prés et prairies (007)	12544	Total bovidés (320)	71136
Légumes à cosse récoltés secs (013)	38	dont vaches laitières (313)	22720
Céréales (025)	11936	dont vaches nourrices (314)	2311
Plantes industrielles (038)	4075	Total moutons (375)	3039
Semences agricoles et plants pour la vente (046)	19	Total porcs (355)	17775
Plantes racines et tuberculifères (051)	162	dont truies (346 à 349)	3139
Fourrages verts (060)	4054	Total chevaux (362 + 365)	402
Pommes de terre (065)	530	Poules en âge de ponte (381)	26121
Cultures agricoles non dénommées (066)	11	Poules non en âge de ponte (380)	9922
Fleurs, bulbes à fleurs, fleurs à couper et plantes ornementales (080)	-	Poulets de chair (383)	41925
Cultures fruitières (238)	21	Autres volailles (384 à 387 + 382)	2209
Arbres et arbustes de pépinières (094)	17	(*) Les chiffres entre parenthèses indiquent les codes des questionnaires annexés.	
Cultures de légumes extensives (178)	219		
Cultures de légumes intensives (180)	15		
Installations sous verre (181)	1		
Semences horticoles, plants de légumes et plants de fleurs (222)	-		
Cultures horticoles pour la consommation du ménage du déclarant (227)	8		
Oseraies (228)	1		
Terres en repos (229)	142		
Superficie agricole utilisée (260)	33795		
Superficie totale de l'exploitation (270)	3447339		

III. Machines agricoles

Tracteurs (code 430 + 431)	2267	Moissonneuses-batteuses (code 445)	240
--------------------------------------	------	--	-----

IV. Succession du chef d'exploitation (Personnes physiques)

	Nombre	ha. (code 260)
Chefs d'exploitation de moins de 50 ans	606	16137
Chefs d'exploitation de 50 ans et plus	981	17561

Succession du chef d'exploitation de 50 ans et plus: successeur présumé âgé de 14 ans et plus.

	Oui (1)	Non (2)	Ne sait pas (3)
Nombre (code 287)	245	467	269
ha. (code 260)	7284	5727	4550

V. Main-d'oeuvre (1.12.83)

	Chefs d'exploitation	Familiale	Non-familiale
Main d'oeuvre permanente (+ 75%)	1112	328	25
Main d'oeuvre non permanente (- 75%)	442	755	11

VI. Répartition des exploitations d'après leurs classes de grandeur (S.A.U.).

	Classes de grandeur S.A.U.						
	total	sans culture	< 1 ha	1 < 5 ha	5 < 20 ha	20 < 50 ha	50 ha et +
Agriculteurs professionnels (cat. 1)							
- nombre d'exploitations	1148	5	16	63	383	537	144
- superficie agricole utilisée (ha.)	32033	-	10	209	4898	17360	9556
Horticulteurs professionnels (cat. 2)							
- nombre d'exploitations	12	-	6	4	2	-	-
- superficie agricole utilisée (ha.)	25	-	2	10	13	-	-
Producteurs occasionnels (cat. 3)							
- nombre d'exploitations	403	6	149	181	59	7	1
- superficie agricole utilisée (ha.)	1503	-	104	449	545	177	228
Autres exploitants (cat. 4 à 7)							
- nombre d'exploitations	31	12	1	8	7	2	1
- superficie agricole utilisée (ha.)	234	-	1	15	94	56	68

VII. Répartition des exploitations (cat. 1 à 7) d'après leurs classes de grandeur et le mode de faire-valoir.

Catégorie 1 à 7							
- nombre d'exploitations	1594	23	172	256	451	546	146
- superficie agricole utilisée (ha.)	33795	-	117	683	5550	17593	9852
* en faire-valoir direct (ha.)	8981	-	77	379	1714	4242	2569
* en fermage (ha.)	24814	-	39	304	3836	13351	7283

Superficie cadastrale de l'arrondissement 51728

I. Superficie agricole utilisée des exploitations, dont le siège d'exploitation se trouve dans l'arrondissement.		II. Cheptel des exploitations, dont le siège d'exploitation se trouve dans l'arrondissement.	
Description et codes (*)	ha	Description et codes (*)	Nombre
Prés et prairies (007)	29174	Total bovidés (320)	94530
Légumes à cosse récoltés secs (013)	23	dont vaches laitières (313)	31660
Céréales (025)	13033	dont vaches nourrices (314)	3027
Plantes industrielles (038)	5184	Total moutons (375)	3187
Semences agricoles et plants pour la vente (046)	7	Total porcs (355)	10824
Plantes racines et tuberculifères (051)	99	dont truies (346 à 349)	1644
Fourrages verts (060)	2672	Total chevaux (362 + 365)	547
Pommes de terre (065)	330	Poules en âge de ponte (381)	9953
Cultures agricoles non dénommées (066)	3	Poules non en âge de ponte (380)	6935
Fleurs, bulbes à fleurs, fleurs à couper et plantes ornementales (080)	1	Poulets de chair (383)	20121
Cultures fruitières (238)	-	Autres volailles (384 à 387 + 382)	3209
Arbres et arbustes de pépinières (094)	11		
Cultures de légumes extensives (178)	1025	(*) Les chiffres entre parenthèses indiquent les codes des questionnaires annexés.	
Cultures de légumes intensives (180)	5		
Installations sous verre (181)	2		
Semences horticoles, plants de légumes et plants de fleurs (222)	-		
Cultures horticoles pour la consommation du ménage du déclarant (227)	4		
Oseraies (228)	1		
Terres en repos (229)	23		
Superficie agricole utilisée (260)	51596		
Superficie totale de l'exploitation (270)	5239018		

III. Machines agricoles

Tracteurs (code 430 + 431)	2631	Moissonneuses-batteuses (code 445)	280
----------------------------	------	------------------------------------	-----

IV. Succession du chef d'exploitation (Personnes physiques)

	Nombre	ha. (code 260)
Chefs d'exploitation de moins de 50 ans	835	25616
Chefs d'exploitation de 50 ans et plus	1122	25963

Succession du chef d'exploitation de 50 ans et plus: successeur présumé âgé de 14 ans et plus.

	Oui (1)	Non (2)	Ne sait pas (3)
Nombre (code 287)	244	510	368
ha. (code 260)	10230	8421	7312

V. Main-d'oeuvre (1.12.83)

	Chefs d'exploitation	Familiale	Non-familiale
Main d'oeuvre permanente (+ 75%)	1384	327	99
Main d'oeuvre non permanente (- 75%)	542	648	23

VI. Répartition des exploitations d'après leurs classes de grandeur (S.A.U.).

	Classes de grandeur S.A.U.						
	total	sans culture	< 1 ha	1 < 5 ha	5 < 20 ha	20 < 50 ha	50 ha et +
Agriculteurs professionnels (cat. 1)							
- nombre d'exploitations	1525	4	28	98	433	698	264
- superficie agricole utilisée (ha.)	49675	-	21	308	5354	22955	21037
Horticulteurs professionnels (cat. 2)							
- nombre d'exploitations	21	-	15	3	2	1	-
- superficie agricole utilisée (ha.)	50	-	7	5	10	27	-
Producteurs occasionnels (cat. 3)							
- nombre d'exploitations	401	10	119	165	96	10	1
- superficie agricole utilisée (ha.)	1795	-	76	448	884	314	73
Autres exploitants (cat. 4 à 7)							
- nombre d'exploitations	18	8	3	2	4	1	-
- superficie agricole utilisée (ha.)	77	-	2	5	25	46	-

VII. Répartition des exploitations (cat. 1 à 7) d'après leurs classes de grandeur et le mode de faire-valoir.

Catégorie 1 à 7							
- nombre d'exploitations	1965	22	165	268	535	710	265
- superficie agricole utilisée (ha.)	51596	-	105	767	6273	23342	21110
* en faire-valoir direct (ha.)	14842	-	72	432	2609	6420	5309
* en fermage (ha.)	36755	-	33	335	3664	16922	15801

Superficie cadastrale de l'arrondissement 93369

I. Superficie agricole utilisée des exploitations, dont le siège d'exploitation se trouve dans l'arrondissement.

II. Cheptel des exploitations, dont le siège d'exploitation se trouve dans l'arrondissement.

Description et codes (*)	ha	Description et codes (*)	Nombre
Prés et prairies (007)	9968	Total bovidés (320)	72008
Légumes à cosse récoltés secs (013)	4	dont vaches laitières (313)	22538
Céréales (025)	17262	dont vaches nourrices (314)	2140
Plantes industrielles (038)	7645	Total moutons (375)	1963
Semences agricoles et plants pour la vente (046)	9	Total porcs (355)	16373
Plantes racines et tuberculifères (051)	346	dont truies (346 à 349)	2876
Fourrages verts (060)	3478	Total chevaux (362 + 365)	368
Pommes de terre (065)	2552	Poules en âge de ponte (381)	25043
Cultures agricoles non dénommées (066)	21	Poules non en âge de ponte (380)	9916
Fleurs, bulbes à fleurs, fleurs à couper et plantes ornementales (080)	1	Poulets de chair (383)	115507
Cultures fruitières (238)	63	Autres volailles (384 à 387 + 382)	2733
Arbres et arbustes de pépinières (094)	156	(*) Les chiffres entre parenthèses indiquent les codes des questionnaires annexés.	
Cultures de légumes extensives (178)	252		
Cultures de légumes intensives (180)	5		
Installations sous verre (181)	4		
Semences horticoles, plants de légumes et plants de fleurs (222)	1		
Cultures horticoles pour la consommation du ménage du déclarant (227)	16		
Oseraies (228)	4		
Terres en repos (229)	84		
Superficie agricole utilisée (260)	41871		
Superficie totale de l'exploitation (270)	4269389		

III. Machines agricoles

Tracteurs (code 430 + 431)	3453	Moissonneuses-batteuses (code 445)	406
----------------------------------	------	--	-----

IV. Succession du chef d'exploitation (Personnes physiques)

	Nombre	ha. (code 260)
Chefs d'exploitation de moins de 50 ans	845	20630
Chefs d'exploitation de 50 ans et plus	1190	21227

Succession du chef d'exploitation de 50 ans et plus: successeur présumé âgé de 14 ans et plus.

	Oui (1)	Non (2)	Ne sait pas (3)
Nombre (code 287)	366	498	326
ha. (code 260)	9551	6020	5655

V. Main-d'oeuvre (1.12.83)

	Chefs d'exploitation	Familiale	Non-familiale
Main d'oeuvre permanente (+ 75%)	1647	441	125
Main d'oeuvre non permanente (- 75%)	359	1020	17

VI. Répartition des exploitations d'après leurs classes de grandeur (S.A.U.).

	Classes de grandeur S.A.U.						
	total	sans culture	< 1 ha	1 < 5 ha	5 < 20 ha	20 < 50 ha	50 ha et +
Agriculteurs professionnels (cat. 1)							
- nombre d'exploitations	1726	6	26	100	730	769	95
- superficie agricole utilisée (ha.)	40148	-	16	315	10179	23401	6237
Horticulteurs professionnels (cat. 2)							
- nombre d'exploitations	40	-	17	11	11	1	-
- superficie agricole utilisée (ha.)	148	-	6	25	94	23	-
Producteurs occasionnels (cat. 3)							
- nombre d'exploitations	240	1	99	102	34	1	3
- superficie agricole utilisée (ha.)	1375	-	58	227	333	46	712
Autres exploitants (cat. 4 à 7)							
- nombre d'exploitations	41	18	4	9	7	2	1
- superficie agricole utilisée (ha.)	200	-	2	19	76	53	50

VII. Répartition des exploitations (cat. 1 à 7) d'après leurs classes de grandeur et le mode de faire-valoir.

Catégorie 1 à 7							
- nombre d'exploitations	2047	25	146	222	782	773	99
- superficie agricole utilisée (ha.)	41871	-	82	585	10682	23522	7000
* en faire-valoir direct (ha.)	8968	-	60	313	2678	4324	1593
* en fermage (ha.)	32903	-	22	272	8004	19198	5406

Superficie cadastrale de l'arrondissement 60752

I. Superficie agricole utilisée des exploitations, dont le siège d'exploitation se trouve dans l'arrondissement.		II. Cheptel des exploitations, dont le siège d'exploitation se trouve dans l'arrondissement.	
Description et codes (*)	ha	Description et codes (*)	Nombre
Prés et prairies (007)	38410	Total bovidés (320)	119227
Légumes à cosse récoltés secs (013)	6	dont vaches laitières (313)	33280
Céréales (025)	17340	dont vaches nourrices (314)	11098
Plantes industrielles (038)	3489	Total moutons (375)	3719
Semences agricoles et plants pour la vente (046)	12	Total porcs (355)	10657
Plantes racines et tuberculifères (051)	386	dont truies (346 à 349)	1779
Fourrages verts (060)	5026	Total chevaux (362 + 365)	645
Pommes de terre (065)	119	Poules en âge de ponte (381)	14558
Cultures agricoles non dénommées (066)	-	Poules non en âge de ponte (380)	2378
Fleurs, bulbes à fleurs, fleurs à couper et plantes ornementales (080)	-	Poulets de chair (383)	4223
Cultures fruitières (238)	10	Autres volailles (384 à 387 + 382)	1610
Arbres et arbustes de pépinières (094)	37	(*) Les chiffres entre parenthèses indiquent les codes des questionnaires annexés.	
Cultures de légumes extensives (178)	375		
Cultures de légumes intensives (180)	-		
Installations sous verre (181)	1		
Semences horticoles, plants de légumes et plants de fleurs (222)	3		
Cultures horticoles pour la consommation du ménage du déclarant (227)	17		
Oseraies (228)	3		
Terres en repos (229)	90		
Superficie agricole utilisée (260)	65326		
Superficie totale de l'exploitation (270)	6645062		

III. Machines agricoles

Tracteurs (code 430 + 431)	2779	Moissonneuses-batteuses (code 445)	370
--------------------------------------	------	--	-----

IV. Succession du chef d'exploitation (Personnes physiques)

	Nombre	ha. (code 260)
Chefs d'exploitation de moins de 50 ans	932	35941
Chefs d'exploitation de 50 ans et plus	1273	29073

Succession du chef d'exploitation de 50 ans et plus: successeur présumé âgé de 14 ans et plus.

	Oui (1)	Non (2)	Ne sait pas (3)
Nombre (code 287)	240	614	419
ha. (code 260)	10965	9521	8587

V. Main-d'oeuvre (1.12.83)

	Chefs d'exploitation	Familiale	Non-familiale
Main d'oeuvre permanente (+ 75%)	1375	294	51
Main d'oeuvre non permanente (- 75%)	808	808	21

VI. Répartition des exploitations d'après leurs classes de grandeur (S.A.U.).

	Classes de grandeur S.A.U.						
	total	sans culture	< 1 ha	1 < 5 ha	5 < 20 ha	20 < 50 ha	50 ha et +
Agriculteurs professionnels (cat. 1)							
- nombre d'exploitations	1452	5	5	51	307	630	454
- superficie agricole utilisée (ha.)	60985	-	4	171	3976	21323	35511
Horticulteurs professionnels (cat. 2)							
- nombre d'exploitations	9	-	7	-	1	1	-
- superficie agricole utilisée (ha.)	42	-	2	-	10	30	-
Producteurs occasionnels (cat. 3)							
- nombre d'exploitations	732	40	214	246	200	25	7
- superficie agricole utilisée (ha.)	3894	-	128	661	1783	669	653
Autres exploitants (cat. 4 à 7)							
- nombre d'exploitations	19	4	2	5	3	2	3
- superficie agricole utilisée (ha.)	405	-	1	15	31	60	298

VII. Répartition des exploitations (cat. 1 à 7) d'après leurs classes de grandeur et le mode de faire-valoir.

Catégorie 1 à 7							
- nombre d'exploitations	2212	49	228	302	511	658	464
- superficie agricole utilisée (ha.)	65326	-	135	847	5800	22082	36462
* en faire-valoir direct (ha.)	15719	-	100	518	2385	5460	7256
* en fermage (ha.)	49607	-	34	329	3415	16622	29207

Superficie cadastrale de l'arrondissement 159242

I. Superficie agricole utilisée des exploitations, dont le siège d'exploitation se trouve dans l'arrondissement.		II. Cheptel des exploitations, dont le siège d'exploitation se trouve dans l'arrondissement.	
Description et codes (*)	ha	Description et codes (*)	Nombre
Prés et prairies (007)	20426	Total bovidés (320)	83579
Légumes à cosse récoltés secs (013)	104	dont vaches laitières (313)	23649
Céréales (025)	28899	dont vaches nourrices (314)	6789
Plantes industrielles (038)	11577	Total moutons (375)	4067
Semences agricoles et plants pour la vente (046)	170	Total porcs (355)	18746
Plantes racines et tuberculifères (051)	159	dont truies (346 à 349)	3469
Fourrages verts (060)	2624	Total chevaux (362 + 365)	663
Pommes de terre (065)	285	Poules en âge de ponte (381)	58553
Cultures agricoles non dénommées (066)	23	Poules non en âge de ponte (380)	41729
Fleurs, bulbes à fleurs, fleurs à couper et plantes ornementales (080)	1	Poulets de chair (383)	7211
Cultures fruitières (238)	192	Autres volailles (384 à 387 + 382)	2749
Arbres et arbustes de pépinières (094)	6	(*) Les chiffres entre parenthèses indiquent les codes des questionnaires annexés.	
Cultures de légumes extensives (178)	961		
Cultures de légumes intensives (180)	18		
Installations sous verre (181)	7		
Semences horticoles, plants de légumes et plants de fleurs (222)	4		
Cultures horticoles pour la consommation du ménage du déclarant (227)	20		
Oseraies (228)	2		
Terres en repos (229)	190		
Superficie agricole utilisée (260)	65666		
Superficie totale de l'exploitation (270)	6656799		

III. Machines agricoles

Tracteurs (code 430 + 431)	3178	Moissonneuses-batteuses (code 445)	496
--------------------------------------	------	--	-----

IV. Succession du chef d'exploitation (Personnes physiques)

	Nombre	ha. (code 260)
Chefs d'exploitation de moins de 50 ans	865	32010
Chefs d'exploitation de 50 ans et plus	1285	33354

Succession du chef d'exploitation de 50 ans et plus: successeur présumé âgé de 14 ans et plus.

	Oui (1)	Non (2)	Ne sait pas (3)
Nombre (code 287)	315	589	381
ha. (code 260)	16050	8278	9026

V. Main-d'oeuvre (1.12.83)

	Chefs d'exploitation	Familiale	Non-familiale
Main d'oeuvre permanente (+ 75%)	1348	506	218
Main d'oeuvre non permanente (- 75%)	778	673	29

VI. Répartition des exploitations d'après leurs classes de grandeur (S.A.U.).

	Classes de grandeur S.A.U.						
	total	sans culture	< 1 ha	1 < 5 ha	5 < 20 ha	20 < 50 ha	50 ha et +
Agriculteurs professionnels (cat. 1)							
- nombre d'exploitations	1463	2	29	92	326	572	442
- superficie agricole utilisée (ha.)	62513	-	14	277	4012	19086	39124
Horticulteurs professionnels (cat. 2)							
- nombre d'exploitations	42	-	29	6	6	1	-
- superficie agricole utilisée (ha.)	107	-	9	13	56	28	-
Producteurs occasionnels (cat. 3)							
- nombre d'exploitations	624	17	235	222	127	19	4
- superficie agricole utilisée (ha.)	2578	-	129	581	1094	533	240
Autres exploitants (cat. 4 à 7)							
- nombre d'exploitations	52	12	16	8	9	5	2
- superficie agricole utilisée (ha.)	469	-	5	22	105	182	155

VII. Répartition des exploitations (cat. 1 à 7) d'après leurs classes de grandeur et le mode de faire-valoir.

Catégorie 1 à 7							
- nombre d'exploitations	2181	31	309	328	468	597	448
- superficie agricole utilisée (ha.)	65666	-	157	893	5268	19829	39519
* en faire-valoir direct (ha.)	17488	-	116	532	2106	5506	9228
* en fermage (ha.)	48178	-	41	361	3162	14323	30291

Superficie cadastrale de l'arrondissement 116485

I. Superficie agricole utilisée des exploitations, dont le siège d'exploitation se trouve dans l'arrondissement.		II. Cheptel des exploitations, dont le siège d'exploitation se trouve dans l'arrondissement.	
Description et codes (*)	ha	Description et codes (*)	Nombre
Prés et prairies (007)	22247	Total bovidés (320)	63615
Légumes à cosse récoltés secs (013)	40	dont vaches laitières (313)	20404
Céréales (025)	9195	dont vaches nourrices (314)	2822
Plantes industrielles (038)	2602	Total moutons (375)	2425
Semences agricoles et plants pour la vente (046)	-	Total porcs (355)	4269
Plantes racines et tuberculifères (051)	138	dont truies (346 à 349)	599
Fourrages verts (060)	2275	Total chevaux (362 + 365)	356
Pommes de terre (065)	62	Poules en âge de ponte (381)	21727
Cultures agricoles non dénommées (066)	12	Poules non en âge de ponte (380)	944
Fleurs, bulbes à fleurs, fleurs à couper et plantes ornementales (080)	-	Poulets de chair (383)	3538
Cultures fruitières (238)	-	Autres volailles (384 à 387 + 382)	978
Arbres et arbustes de pépinières (094)	3		
Cultures de légumes extensives (178)	331	(*) Les chiffres entre parenthèses indiquent les codes des questionnaires annexés.	
Cultures de légumes intensives (180)	1		
Installations sous verre (181)	-		
Semences horticoles, plants de légumes et plants de fleurs (222)	-		
Cultures horticoles pour la consommation du ménage du déclarant (227)	12		
Oseraies (228)	-		
Terres en repos (229)	140		
Superficie agricole utilisée (260)	37058		
Superficie totale de l'exploitation (270)	3745755		

III. Machines agricoles

Tracteurs (code 430 + 431)	1702	Moissonneuses-batteuses (code 445)	175
--------------------------------------	------	--	-----

IV. Succession du chef d'exploitation (Personnes physiques)

	Nombre	ha. (code 260)
Chefs d'exploitation de moins de 50 ans	553	19114
Chefs d'exploitation de 50 ans et plus	718	17942

Succession du chef d'exploitation de 50 ans et plus: successeur présumé âgé de 14 ans et plus.

	Oui (1)	Non (2)	Ne sait pas (3)
Nombre (code 287)	153	333	232
ha. (code 260)	6864	5729	5349

V. Main-d'oeuvre (1.12.83)

	Chefs d'exploitation	Familiale	Non-familiale
Main d'oeuvre permanente (+ 75%)	806	172	19
Main d'oeuvre non permanente (- 75%)	442	479	12

VI. Répartition des exploitations d'après leurs classes de grandeur (S.A.U.).

	Classes de grandeur S.A.U.						
	total	sans culture	< 1 ha	1 < 5 ha	5 < 20 ha	20 < 50 ha	50 ha et +
Agriculteurs professionnels (cat. 1)							
- nombre d'exploitations	899	1	4	30	183	469	212
- superficie agricole utilisée (ha.)	34665	-	2	88	2328	15531	16714
Horticulteurs professionnels (cat. 2)							
- nombre d'exploitations	2	-	-	2	-	-	-
- superficie agricole utilisée (ha.)	7	-	-	7	-	-	-
Producteurs occasionnels (cat. 3)							
- nombre d'exploitations	365	10	90	142	98	19	6
- superficie agricole utilisée (ha.)	2317	-	51	372	868	491	535
Autres exploitants (cat. 4 à 7)							
- nombre d'exploitations	7	3	-	1	1	2	-
- superficie agricole utilisée (ha.)	69	-	-	2	11	56	-

VII. Répartition des exploitations (cat. 1 à 7) d'après leurs classes de grandeur et le mode de faire-valoir.

Catégorie 1 à 7							
- nombre d'exploitations	1273	14	94	175	282	490	218
- superficie agricole utilisée (ha.)	37058	-	53	469	3208	16078	17250
* en faire-valoir direct (ha.)	9100	-	35	241	1214	4163	3447
* en fermage (ha.)	27958	-	19	228	1993	11915	13803

Superficie cadastrale de l'arrondissement 90874

I. Superficie agricole utilisée des exploitations, dont le siège d'exploitation se trouve dans la commune.		II. Cheptel des exploitations, dont le siège d'exploitation se trouve dans la commune.	
Description et codes (*)	ha-a	Description et codes (*)	Nombre
Prés et prairies (007)	449 43	Total bovidés (320)	1693
Légumes à cosse récoltés secs (013)	-	dont vaches laitières (313)	601
Céréales (025)	286 89	dont vaches nourrices (314)	60
Plantes industrielles (038)	97 10	Total moutons (375)	144
Semences agricoles et plants pour la vente (046)	-	Total porcs (355)	52
Plantes racines et tuberculifères (051)	-	dont truies (346 à 349)	2
Fourrages verts (060)	109 25	Total chevaux (362 + 365)	40
Pommes de terre (065)	12 36	Poules en âge de ponte (381)	219
Cultures agricoles non dénommées (066)	-	Poules non en âge de ponte (380)	-
Fleurs, bulbes à fleurs, fleurs à couper et plantes ornementales (080)	-	Poulets de chair (383)	10
Cultures fruitières (238)	-	Autres volailles (384 à 387 + 382)	19
Arbres et arbustes de pépinières (094)	10 80		
Cultures de légumes extensives (178)	5 00		
Cultures de légumes intensives (180)	-		
Installations sous verre (181)	0 07		
Semences horticoles, plants de légumes et plants de fleurs (222)	-		
Cultures horticoles pour la consommation du ménage du déclarant (227)	0 12		
Oseraies (228)	-		
Terres en repos (229)	-		
Superficie agricole utilisée (260)	971 02		
Superficie totale de l'exploitation (270)	984 90		

(*) Les chiffres entre parenthèses indiquent les codes des questionnaires annexés.

III. Machines agricoles

Tracteurs (code 430 + 431)	59	Moissonneuses-batteuses (code 445)	6
--------------------------------------	----	--	---

IV. Succession du chef d'exploitation (Personnes physiques)

	Nombre	ha.a. (code 260)
Chefs d'exploitation de moins de 50 ans	20	727 51
Chefs d'exploitation de 50 ans et plus	12	243 51

Succession du chef d'exploitation de 50 ans et plus: successeur présumé âgé de 14 ans et plus.

	Oui (1)	Non (2)	Ne sait pas (3)
Nombre (code 287)	1	6	5
ha.a. (code 260)	88 76	47 77	106 98

V. Main-d'oeuvre (1.12.83)

	Chefs d'exploitation	Familiale	Non-familiale
Main d'oeuvre permanente (+ 75%)	24	11	12
Main d'oeuvre non permanente (- 75%)	7	8	2

I. Superficie agricole utilisée des exploitations, dont le siège d'exploitation se trouve dans la commune.

II. Cheptel des exploitations, dont le siège d'exploitation se trouve dans la commune.

Description et codes (*)	ha-a	Description et codes (*)	Nombre
Prés et prairies (007)	406 83	Total bovidés (320)	1766
Légumes à cosse récoltés secs (013)	-	dont vaches laitières (313)	571
Céréales (025)	375 27	dont vaches nourrices (314)	44
Plantes industrielles (038)	90 87	Total moutons (375)	179
Semences agricoles et plants pour la vente (046)	-	Total porcs (355)	324
Plantes racines et tuberculifères (051)	12 26	dont truies (346 à 349)	44
Fourrages verts (060)	45 98	Total chevaux (362 + 365)	36
Pommes de terre (065)	22 93	Poules en âge de ponte (381)	981
Cultures agricoles non dénommées (066)	-	Poules non en âge de ponte (380)	3526
Fleurs, bulbes à fleurs, fleurs à couper et plantes ornementales (080)	0 02	Poulets de chair (383)	4700
Cultures fruitières (238)	-	Autres volailles (384 à 387 + 382)	431
Arbres et arbustes de pépinières (094)	2 59		
Cultures de légumes extensives (178)	8 50	(* Les chiffres entre parenthèses indiquent les codes des questionnaires annexés.	
Cultures de légumes intensives (180)	0 18		
Installations sous verre (181)	0 09		
Semences horticoles, plants de légumes et plants de fleurs (222)	-		
Cultures horticoles pour la consommation du ménage du déclarant (227)	0 11		
Oseraies (228)	-		
Terres en repos (229)	10 80		
Superficie agricole utilisée (260)	976 43		
Superficie totale de l'exploitation (270)	990 06		

III. Machines agricoles

Tracteurs (code 430 + 431)	74	Moissonneuses-batteuses (code 445)	12
--------------------------------------	----	--	----

IV. Succession du chef d'exploitation (Personnes physiques)

	Nombre	ha.a. (code 260)
Chefs d'exploitation de moins de 50 ans	19	477 71
Chefs d'exploitation de 50 ans et plus	32	498 72

Succession du chef d'exploitation de 50 ans et plus: successeur présumé âgé de 14 ans et plus.

	Oui (1)	Non (2)	Ne sait pas (3)
Nombre (code 287)	11	17	4
ha.a. (code 260)	303 95	148 91	45 86

V. Main-d'oeuvre (1.12.83)

	Chefs d'exploitation	Familiale	Non-familiale
Main d'oeuvre permanente (+ 75%)	31	11	1
Main d'oeuvre non permanente (- 75%)	18	16	3

VI. Répartition des exploitations d'après leurs classes de grandeur (S.A.U.).

	Classes de grandeur S.A.U.						
	total	sans culture	< 1 ha	1 < 5 ha	5 < 20 ha	20 < 50 ha	50 ha et +
Agriculteurs professionnels (cat. 1)							
- nombre d'exploitations	29	-	-	2	6	17	4
- superficie agricole utilisée (ha.a.)	926 68	-	-	2 90	75 58	560 05	288 15
Horticulteurs professionnels (cat. 2)							
- nombre d'exploitations	2	-	1	1	-	-	-
- superficie agricole utilisée (ha.a.)	2 85	-	0 22	2 63	-	-	-
Producteurs occasionnels (cat. 3)							
- nombre d'exploitations	19	-	9	8	2	-	-
- superficie agricole utilisée (ha.a.)	46 90	-	4 15	16 52	26 23	-	-
Autres exploitants (cat. 4 à 7)							
- nombre d'exploitations	1	1	-	-	-	-	-
- superficie agricole utilisée (ha.a.)	-	-	-	-	-	-	-

VII. Répartition des exploitations (cat. 1 à 7) d'après leurs classes de grandeur et le mode de faire-valoir.

Catégorie 1 à 7							
- nombre d'exploitations	51	1	10	11	8	17	4
- superficie agricole utilisée (ha.a.)	976 43	-	4 37	22 05	101 81	560 05	288 15
* en faire-valoir direct (ha.a.)	260 14	-	3 33	6 74	40 07	126 70	83 30
* en fermage (ha.a.)	716 29	-	1 04	15 31	61 74	433 35	204 85

VIII. Répartition des exploitations (cat. 1 à 7) d'après la situation des terres.

	Prés et prairies		Cultures horticoles pour la vente		Superficie agricole utilisée		Superficie totale de l'exploitation	
	Nombre exploit.	Superf. (ha.a.)	Nombre exploit.	Superf. (ha.a.)	Nombre exploit.	Superf. (ha.a.)	Nombre exploit.	Superf. (ha.a.)
Exploitations avec le siège d'exploitation et S.A.U. totale dans la commune considérée								
- Total cat. 1 à 7	23	120 15	3	8 75	28	260 04	29	264 69
Exploitations avec le siège d'exploitation dans la commune considérée et la S.A.U. sur 2 ou plusieurs communes								
- S.A.U. dans la commune considérée	21	212 91	1	0 33	22	506 71	22	511 89
- S.A.U. en dehors de la commune considérée	21	73 77	2	2 30	33	209 68	33	213 48
Exploitations avec siège d'exploitation en dehors de la commune considérée et avec S.A.U. dans la commune considérée								
- S.A.U. dans la commune considérée	10	47 70	-	-	16	117 89	16	117 89
S.A.U. dans la commune considérée	54	380 76	4	9 08	66	884 64	67	894 47
Superficie cadastrale de la commune								1702 47

I. Superficie agricole utilisée des exploitations, dont le siège d'exploitation se trouve dans la commune.		II. Cheptel des exploitations, dont le siège d'exploitation se trouve dans la commune.	
Description et codes (*)	ha-a	Description et codes (*)	Nombre
Prés et prairies (007)	358 21	Total bovidés (320)	2562
Légumes à cosse récoltés secs (013)	-	dont vaches laitières (313)	763
Céréales (025)	604 34	dont vaches nourrices (314)	83
Plantes industrielles (038)	246 09	Total moutons (375)	54
Semences agricoles et plants pour la vente (046)	-	Total porcs (355)	784
Plantes racines et tuberculifères (051)	10 18	dont truies (346 à 349)	34
Fourrages verts (060)	140 70	Total chevaux (362 + 365)	9
Pommes de terre (065)	83 92	Poules en âge de ponte (381)	521
Cultures agricoles non dénommées (066)	-	Poules non en âge de ponte (380)	111
Fleurs, bulbes à fleurs, fleurs à couper et plantes ornementales (080)	0 05	Poulets de chair (383)	10040
Cultures fruitières (238)	-	Autres volailles (384 à 387 + 382)	130
Arbres et arbustes de pépinières (094)	0 30		
Cultures de légumes extensives (178)	-		
Cultures de légumes intensives (180)	-		
Installations sous verre (181)	0 25		
Semences horticoles, plants de légumes et plants de fleurs (222)	-		
Cultures horticoles pour la consommation du ménage du déclarant (227)	-		
Oseraies (228)	-		
Terres en repos (229)	4 89		
Superficie agricole utilisée (260)	1448 93		
Superficie totale de l'exploitation (270)	1466 37		

(*) Les chiffres entre parenthèses indiquent les codes des questionnaires annexés.

III. Machines agricoles

Tracteurs (code 430 + 431)	120	Moissonneuses-batteuses (code 445)	17
----------------------------	-----	------------------------------------	----

IV. Succession du chef d'exploitation (Personnes physiques)

	Nombre	ha.a. (code 260)
Chefs d'exploitation de moins de 50 ans	31	830 72
Chefs d'exploitation de 50 ans et plus	34	618 21

Succession du chef d'exploitation de 50 ans et plus: successeur présumé âgé de 14 ans et plus.

	Oui (1)	Non (2)	Ne sait pas (3)
Nombre (code 287)	8	19	7
ha.a. (code 260)	222 08	251 01	145 12

V. Main-d'oeuvre (1.12.83)

	Chefs d'exploitation	Familiale	Non-familiale
Main d'oeuvre permanente (+ 75%)	61	15	2
Main d'oeuvre non permanente (- 75%)	3	7	1

I. Superficie agricole utilisée des exploitations, dont le siège d'exploitation se trouve dans la commune.

II. Cheptel des exploitations, dont le siège d'exploitation se trouve dans la commune.

Description et codes (*)	ha-a	Description et codes (*)	Nombre
Prés et prairies (007)	3376 86	Total bovidés (320)	19033
Légumes à cosse récoltés secs (013)	3 31	dont vaches laitières (313)	5939
Céréales (025)	3462 92	dont vaches nourrices (314)	504
Plantes industrielles (038)	1351 62	Total moutons (375)	556
Semences agricoles et plants pour la vente (046)	17 00	Total porcs (355)	2729
Plantes racines et tuberculifères (051)	45 65	dont truies (346 à 349)	497
Fourrages verts (060)	946 24	Total chevaux (362 + 365)	96
Pommes de terre (065)	312 96	Poules en âge de ponte (381)	7126
Cultures agricoles non dénommées (066)	2 50	Poules non en âge de ponte (380)	224
Fleurs, bulbes à fleurs, fleurs à couper et plantes ornementales (080)	0 34	Poulets de chair (383)	15356
Cultures fruitières (238)	0 20	Autres volailles (384 à 387 + 382)	465
Arbres et arbustes de pépinières (094)	-	(*) Les chiffres entre parenthèses indiquent les codes des questionnaires annexés.	
Cultures de légumes extensives (178)	1 52		
Cultures de légumes intensives (180)	0 34		
Installations sous verre (181)	0 44		
Semences horticoles, plants de légumes et plants de fleurs (222)	0 06		
Cultures horticoles pour la consommation du ménage du déclarant (227)	2 79		
Oseraies (228)	-		
Terres en repos (229)	12 48		
Superficie agricole utilisée (260)	9537 23		
Superficie totale de l'exploitation (270)	9739 85		

III. Machines agricoles

Tracteurs (code 430 + 431)	735	Moissonneuses-batteuses (code 445)	85
--------------------------------------	-----	--	----

IV. Succession du chef d'exploitation (Personnes physiques)

	Nombre	ha.a. (code 260)
Chefs d'exploitation de moins de 50 ans	196	4438 77
Chefs d'exploitation de 50 ans et plus	318	5018 55

Succession du chef d'exploitation de 50 ans et plus: successeur présumé âgé de 14 ans et plus.

	Oui (1)	Non (2)	Ne sait pas (3)
Nombre (code 287)	79	176	63
ha.a. (code 260)	2191 51	1755 50	1071 54

V. Main-d'oeuvre (1.12.83)

	Chefs d'exploitation	Familiale	Non-familiale
Main d'oeuvre permanente (+ 75%)	331	120	25
Main d'oeuvre non permanente (- 75%)	177	165	2

VI. Répartition des exploitations d'après leurs classes de grandeur (S.A.U.).

	Classes de grandeur S.A.U.						
	total	sans culture	< 1 ha	1 < 5 ha	5 < 20 ha	20 < 50 ha	50 ha et +
Agriculteurs professionnels (cat. 1)							
- nombre d'exploitations	382	1	3	26	146	183	23
- superficie agricole utilisée (ha.a.)	9050 52	-	2 46	75 78	1751 33	5592 57	1628 38
Horticulteurs professionnels (cat. 2)							
- nombre d'exploitations	4	-	3	1	-	-	-
- superficie agricole utilisée (ha.a.)	2 79	-	1 08	1 71	-	-	-
Producteurs occasionnels (cat. 3)							
- nombre d'exploitations	122	1	65	45	10	-	1
- superficie agricole utilisée (ha.a.)	291 34	-	43 82	120 09	75 43	-	52 00
Autres exploitants (cat. 4 à 7)							
- nombre d'exploitations	9	2	2	-	2	1	2
- superficie agricole utilisée (ha.a.)	192 58	-	0 71	-	14 05	25 22	152 60

VII. Répartition des exploitations (cat. 1 à 7) d'après leurs classes de grandeur et le mode de faire-valoir.

Catégorie 1 à 7

- nombre d'exploitations	517	4	73	72	158	184	26
- superficie agricole utilisée (ha.a.)	9537 23	-	48 07	197 58	1840 81	5617 79	1832 98
* en faire-valoir direct (ha.a.)	2255 99	-	31 95	102 96	481 87	1192 49	446 72
* en fermage (ha.a.)	7281 24	-	16 12	94 62	1358 94	4425 30	1386 26

VIII. Répartition des exploitations (cat. 1 à 7) d'après la situation des terres.

	Prés et prairies		Cultures horticoles pour la vente		Superficie agricole utilisée		Superficie totale de l'exploitation	
	Nombre exploit.	Superf. (ha.a.)	Nombre exploit.	Superf. (ha.a.)	Nombre exploit.	Superf. (ha.a.)	Nombre exploit.	Superf. (ha.a.)
Exploitations avec le siège d'exploitation et S.A.U. totale dans la commune considérée								
- Total cat. 1 à 7	449	2932 42	12	2 90	462	7992 45	466	8176 87
Exploitations avec le siège d'exploitation dans la commune considérée et la S.A.U. sur 2 ou plusieurs communes								
- S.A.U. dans la commune considérée	49	347 97	-	-	50	1232 10	50	1249 02
- S.A.U. en dehors de la commune considérée	37	96 47	-	-	59	312 68	59	313 96
Exploitations avec siège d'exploitation en dehors de la commune considérée et avec S.A.U. dans la commune considérée								
- S.A.U. dans la commune considérée	61	186 49	1	2 29	123	589 77	111	566 82
S.A.U. dans la commune considérée	559	3466 88	13	5 19	635	9814 32	627	9992 71
Superficie cadastrale de la commune								2694 61

I. Superficie agricole utilisée des exploitations, dont le siège d'exploitation se trouve dans la commune.		II. Cheptel des exploitations, dont le siège d'exploitation se trouve dans la commune.	
Description et codes (*)	ha-a	Description et codes (*)	Nombre
Prés et prairies (007)	4088 00	Total bovidés (320)	13554
Légumes à cosse récoltés secs (013)	-	dont vaches laitières (313)	4439
Céréales (025)	1304 03	dont vaches nourrices (314)	346
Plantes industrielles (038)	346 17	Total moutons (375)	313
Semences agricoles et plants pour la vente (046)	0 24	Total porcs (355)	824
Plantes racines et tuberculifères (051)	26 23	dont truies (346 à 349)	162
Fourrages verts (060)	491 27	Total chevaux (362 + 365)	40
Pommes de terre (065)	9 59	Poules en âge de ponte (381)	812
Cultures agricoles non dénommées (066)	3 00	Poules non en âge de ponte (380)	30
Fleurs, bulbes à fleurs, fleurs à couper et plantes ornementales (080)	-	Poulets de chair (383)	110
Cultures fruitières (238)	0 35	Autres volailles (384 à 387 + 382)	254
Arbres et arbustes de pépinières (094)	-		
Cultures de légumes extensives (178)	6 00		
Cultures de légumes intensives (180)	-		
Installations sous verre (181)	-		
Semences horticoles, plants de légumes et plants de fleurs (222)	-		
Cultures horticoles pour la consommation du ménage du déclarant (227)	-		
Oseraies (228)	-		
Terres en repos (229)	1 70		
Superficie agricole utilisée (260)	6276 58		
Superficie totale de l'exploitation (270)	6355 64		

(*) Les chiffres entre parenthèses indiquent les codes des questionnaires annexés.

III. Machines agricoles

Tracteurs (code 430 + 431)	331	Moissonneuses-batteuses (code 445)	33
--------------------------------------	-----	--	----

IV. Succession du chef d'exploitation (Personnes physiques)

	Nombre	ha.a. (code 260)
Chefs d'exploitation de moins de 50 ans	111	3192 03
Chefs d'exploitation de 50 ans et plus	134	3084 55

Succession du chef d'exploitation de 50 ans et plus: successeur présumé âgé de 14 ans et plus.

	Oui (1)	Non (2)	Ne sait pas (3)
Nombre (code 287)	34	79	21
ha.a. (code 260)	1096 50	1439 45	548 60

V. Main-d'oeuvre (1.12.83)

	Chefs d'exploitation	Familiale	Non-familiale
Main d'oeuvre permanente (+ 75%)	189	74	2
Main d'oeuvre non permanente (- 75%)	54	56	1

I. Superficie agricole utilisée des exploitations, dont le siège d'exploitation se trouve dans la commune.		II. Cheptel des exploitations, dont le siège d'exploitation se trouve dans la commune.	
Description et codes (*)	ha-a	Description et codes (*)	Nombre
Prés et prairies (007)	1164 73	Total bovidés (320)	7101
Légumes à cosse récoltés secs (013)	-	dont vaches laitières (313)	2158
Céréales (025)	1130 29	dont vaches nourrices (314)	182
Plantes industrielles (038)	319 74	Total moutons (375)	233
Semences agricoles et plants pour la vente (046)	-	Total porcs (355)	1945
Plantes racines et tuberculifères (051)	19 55	dont truies (346 à 349)	529
Fourrages verts (060)	453 55	Total chevaux (362 + 365)	51
Pommes de terre (065)	97 61	Poules en âge de ponte (381)	995
Cultures agricoles non dénommées (066)	-	Poules non en âge de ponte (380)	186
Fleurs, bulbes à fleurs, fleurs à couper et plantes ornementales (080)	0 10	Poulets de chair (383)	322
Cultures fruitières (238)	-	Autres volailles (384 à 387 + 382)	264
Arbres et arbustes de pépinières (094)	0 45	(*) Les chiffres entre parenthèses indiquent les codes des questionnaires annexés.	
Cultures de légumes extensives (178)	49 10		
Cultures de légumes intensives (180)	-		
Installations sous verre (181)	0 03		
Semences horticoles, plants de légumes et plants de fleurs (222)	-		
Cultures horticoles pour la consommation du ménage du déclarant (227)	0 58		
Oseraies (228)	-		
Terres en repos (229)	0 10		
Superficie agricole utilisée (260)	3235 83		
Superficie totale de l'exploitation (270)	3272 87		

III. Machines agricoles

Tracteurs (code 430 + 431)	219	Moissonneuses-batteuses (code 445)	29
----------------------------	-----	------------------------------------	----

IV. Succession du chef d'exploitation (Personnes physiques)

	Nombre	ha.a. (code 260)
Chefs d'exploitation de moins de 50 ans	51	1486 40
Chefs d'exploitation de 50 ans et plus	91	1712 62

Succession du chef d'exploitation de 50 ans et plus: successeur présumé âgé de 14 ans et plus.

	Oui (1)	Non (2)	Ne sait pas (3)
Nombre (code 287)	26	35	30
ha.a. (code 260)	685 87	434 13	592 62

V. Main-d'oeuvre (1.12.83)

	Chefs d'exploitation	Familiale	Non-familiale
Main d'oeuvre permanente (+ 75%)	118	23	5
Main d'oeuvre non permanente (- 75%)	22	100	1

VI. Répartition des exploitations d'après leurs classes de grandeur (S.A.U.).

	Classes de grandeur S.A.U.						
	total	sans culture	< 1 ha	1 < 5 ha	5 < 20 ha	20 < 50 ha	50 ha et +
Agriculteurs professionnels (cat. 1)							
- nombre d'exploitations	120	-	1	5	48	55	11
- superficie agricole utilisée (ha.a.)	3137 92	-	0 25	18 34	679 61	1747 53	692 19
Horticulteurs professionnels (cat. 2)							
- nombre d'exploitations	2	-	2	-	-	-	-
- superficie agricole utilisée (ha.a.)	0 68	-	0 68	-	-	-	-
Producteurs occasionnels (cat. 3)							
- nombre d'exploitations	20	-	7	6	7	-	-
- superficie agricole utilisée (ha.a.)	60 42	-	3 59	14 23	42 60	-	-
Autres exploitants (cat. 4 à 7)							
- nombre d'exploitations	1	-	-	-	-	1	-
- superficie agricole utilisée (ha.a.)	36 81	-	-	-	-	36 81	-

VII. Répartition des exploitations (cat. 1 à 7) d'après leurs classes de grandeur et le mode de faire-valoir.

Catégorie 1 à 7							
- nombre d'exploitations	143	-	10	11	55	56	11
- superficie agricole utilisée (ha.a.)	3235 83	-	4 52	32 57	722 21	1784 34	692 19
* en faire-valoir direct (ha.a.)	552 96	-	2 34	12 85	177 17	247 98	112 62
* en fermage (ha.a.)	2682 87	-	2 18	19 72	545 04	1536 36	579 57

VIII. Répartition des exploitations (cat. 1 à 7) d'après la situation des terres.

	Prés et prairies		Cultures horticoles pour la vente		Superficie agricole utilisée		Superficie totale de l'exploitation	
	Nombre exploit.	Superf. (ha.a.)	Nombre exploit.	Superf. (ha.a.)	Nombre exploit.	Superf. (ha.a.)	Nombre exploit.	Superf. (ha.a.)
Exploitations avec le siège d'exploitation et S.A.U. totale dans la commune considérée								
- Total cat. 1 à 7	101	824 85	7	45 08	108	2287 54	108	2310 91
Exploitations avec le siège d'exploitation dans la commune considérée et la S.A.U. sur 2 ou plusieurs communes								
- S.A.U. dans la commune considérée	35	262 06	-	-	35	718 38	35	722 25
- S.A.U. en dehors de la commune considérée	20	77 82	1	4 60	46	229 91	46	239 71
Exploitations avec siège d'exploitation en dehors de la commune considérée et avec S.A.U. dans la commune considérée								
- S.A.U. dans la commune considérée	7	18 88	-	-	13	73 27	12	53 25
S.A.U. dans la commune considérée	143	1105 79	7	45 08	156	3079 19	155	3086 41
Superficie cadastrale de la commune								6154 73

I. Superficie agricole utilisée des exploitations, dont le siège d'exploitation se trouve dans la commune.		II. Cheptel des exploitations, dont le siège d'exploitation se trouve dans la commune.	
Description et codes (*)	ha-a	Description et codes (*)	Nombre
Prés et prairies (007)	644 37	Total bovidés (320)	3074
Légumes à cosse récoltés secs (013)	-	dont vaches laitières (313)	987
Céréales (025)	347 14	dont vaches nourrices (314)	149
Plantes industrielles (038)	39 60	Total moutons (375)	40
Semences agricoles et plants pour la vente (046)	-	Total porcs (355)	61
Plantes racines et tuberculifères (051)	2 20	dont truies (346 à 349)	18
Fourrages verts (060)	255 18	Total chevaux (362 + 365)	5
Pommes de terre (065)	5 78	Poules en âge de ponte (381)	241
Cultures agricoles non dénommées (066)	-	Poules non en âge de ponte (380)	30
Fleurs, bulbes à fleurs, fleurs à couper et plantes ornementales (080)	-	Poulets de chair (383)	-
Cultures fruitières (238)	-	Autres volailles (384 à 387 + 382)	5
Arbres et arbustes de pépinières (094)	-		
Cultures de légumes extensives (178)	0 10		
Cultures de légumes intensives (180)	-		
Installations sous verre (181)	-		
Semences horticoles, plants de légumes et plants de fleurs (222)	-		
Cultures horticoles pour la consommation du ménage du déclarant (227)	0 48		
Oseraies (228)	-		
Terres en repos (229)	-		
Superficie agricole utilisée (260)	1294 85		
Superficie totale de l'exploitation (270)	1300 46		

(*) Les chiffres entre parenthèses indiquent les codes des questionnaires annexés.

III. Machines agricoles

Tracteurs (code 430 + 431)	86	Moissonneuses-batteuses (code 445)	14
----------------------------	----	------------------------------------	----

IV. Succession du chef d'exploitation (Personnes physiques)

	Nombre	ha.a. (code 260)
Chefs d'exploitation de moins de 50 ans	18	526 76
Chefs d'exploitation de 50 ans et plus	38	768 06

Succession du chef d'exploitation de 50 ans et plus: successeur présumé âgé de 14 ans et plus.

	Oui (1)	Non (2)	Ne sait pas (3)
Nombre (code 287)	7	26	5
ha.a. (code 260)	278 04	364 40	125 62

V. Main-d'oeuvre (1.12.83)

	Chefs d'exploitation	Familiale	Non-familiale
Main d'oeuvre permanente (+ 75%)	42	9	-
Main d'oeuvre non permanente (- 75%)	14	25	-

VI. Répartition des exploitations d'après leurs classes de grandeur (S.A.U.).

	Classes de grandeur S.A.U.						
	total	sans culture	< 1 ha	1 < 5 ha	5 < 20 ha	20 < 50 ha	50 ha et +
Agriculteurs professionnels (cat. 1)							
- nombre d'exploitations	45	-	2	1	16	20	6
- superficie agricole utilisée (ha.a.)	1230 50	-	1 19	1 44	230 43	649 11	348 33
Horticulteurs professionnels (cat. 2)							
- nombre d'exploitations	-	-	-	-	-	-	-
- superficie agricole utilisée (ha.a.)	-	-	-	-	-	-	-
Producteurs occasionnels (cat. 3)							
- nombre d'exploitations	10	3	1	3	2	1	-
- superficie agricole utilisée (ha.a.)	64 32	-	0 87	3 70	29 95	29 80	-
Autres exploitants (cat. 4 à 7)							
- nombre d'exploitations	2	1	1	-	-	-	-
- superficie agricole utilisée (ha.a.)	0 03	-	0 03	-	-	-	-

VII. Répartition des exploitations (cat. 1 à 7) d'après leurs classes de grandeur et le mode de faire-valoir.

Catégorie 1 à 7							
- nombre d'exploitations	57	4	4	4	18	21	6
- superficie agricole utilisée (ha.a.)	1294 85	-	2 09	5 14	260 38	678 91	348 33
* en faire-valoir direct (ha.a.)	234 16	-	1 10	5 14	51 16	98 44	78 32
* en fermage (ha.a.)	1060 69	-	0 99	-	209 22	580 47	270 01

VIII. Répartition des exploitations (cat. 1 à 7) d'après la situation des terres.

	Prés et prairies		Cultures horticoles pour la vente		Superficie agricole utilisée		Superficie totale de l'exploitation	
	Nombre exploit.	Superf. (ha.a.)	Nombre exploit.	Superf. (ha.a.)	Nombre exploit.	Superf. (ha.a.)	Nombre exploit.	Superf. (ha.a.)
Exploitations avec le siège d'exploitation et S.A.U. totale dans la commune considérée								
- Total cat. 1 à 7	50	633 27	1	0 10	52	1250 84	56	1256 40
Exploitations avec le siège d'exploitation dans la commune considérée et la S.A.U. sur 2 ou plusieurs communes								
- S.A.U. dans la commune considérée	1	11 10	-	-	1	38 01	1	38 06
- S.A.U. en dehors de la commune considérée	-	-	-	-	2	6 00	2	6 00
Exploitations avec siège d'exploitation en dehors de la commune considérée et avec S.A.U. dans la commune considérée								
- S.A.U. dans la commune considérée	7	40 03	-	-	8	60 34	8	64 83
S.A.U. dans la commune considérée	58	684 40	1	0 10	61	1349 19	65	1359 29
Superficie cadastrale de la commune								4342 36

I. Superficie agricole utilisée des exploitations, dont le siège d'exploitation se trouve dans la commune.		II. Cheptel des exploitations, dont le siège d'exploitation se trouve dans la commune.	
Description et codes (*)	ha-a	Description et codes (*)	Nombre
Prés et prairies (007)	1041 08	Total bovidés (320)	4903
Légumes à cosse récoltés secs (013)	-	dont vaches laitières (313)	1700
Céréales (025)	1343 16	dont vaches nourrices (314)	160
Plantes industrielles (038)	639 93	Total moutons (375)	477
Semences agricoles et plants pour la vente (046)	-	Total porcs (355)	610
Plantes racines et tuberculifères (051)	3 95	dont truies (346 à 349)	113
Fourrages verts (060)	171 29	Total chevaux (362 + 365)	39
Pommes de terre (065)	72 19	Poules en âge de ponte (381)	767
Cultures agricoles non dénommées (066)	-	Poules non en âge de ponte (380)	37
Fleurs, bulbes à fleurs, fleurs à couper et plantes ornementales (080)	0 25	Poulets de chair (383)	56
Cultures fruitières (238)	-	Autres volailles (384 à 387 + 382)	52
Arbres et arbustes de pépinières (094)	1 68		
Cultures de légumes extensives (178)	205 65	(*) Les chiffres entre parenthèses indiquent les codes des questionnaires annexés.	
Cultures de légumes intensives (180)	0 21		
Installations sous verre (181)	0 57		
Semences horticoles, plants de légumes et plants de fleurs (222)	-		
Cultures horticoles pour la consommation du ménage du déclarant (227)	0 21		
Oseraies (228)	-		
Terres en repos (229)	0 25		
Superficie agricole utilisée (260)	3480 42		
Superficie totale de l'exploitation (270)	3575 53		

III. Machines agricoles

Tracteurs (code 430 + 431)	209	Moissonneuses-batteuses (code 445)	25
--------------------------------------	-----	--	----

IV. Succession du chef d'exploitation (Personnes physiques)

	Nombre	ha.a. (code 260)
Chefs d'exploitation de moins de 50 ans	54	1355 05
Chefs d'exploitation de 50 ans et plus	94	2122 74

Succession du chef d'exploitation de 50 ans et plus: successeur présumé âgé de 14 ans et plus.

	Oui (1)	Non (2)	Ne sait pas (3)
Nombre (code 287)	18	53	23
ha.a. (code 260)	1059 60	698 99	364 15

V. Main-d'oeuvre (1.12.83)

	Chefs d'exploitation	Familiale	Non-familiale
Main d'oeuvre permanente (+ 75%)	111	20	12
Main d'oeuvre non permanente (- 75%)	30	52	3

VI. Répartition des exploitations d'après leurs classes de grandeur (S.A.U.).

	Classes de grandeur S.A.U.						
	total	sans culture	< 1 ha	1 < 5 ha	5 < 20 ha	20 < 50 ha	50 ha et +
Agriculteurs professionnels (cat. 1)							
- nombre d'exploitations	112	1	1	10	43	35	22
- superficie agricole utilisée (ha.a.)	3411 62	-	0 55	31 36	529 64	1050 26	1799 81
Horticulteurs professionnels (cat. 2)							
- nombre d'exploitations	6	-	6	-	-	-	-
- superficie agricole utilisée (ha.a.)	3 59	-	3 59	-	-	-	-
Producteurs occasionnels (cat. 3)							
- nombre d'exploitations	28	1	11	14	2	-	-
- superficie agricole utilisée (ha.a.)	62 58	-	6 79	36 43	19 36	-	-
Autres exploitants (cat. 4 à 7)							
- nombre d'exploitations	3	2	-	1	-	-	-
- superficie agricole utilisée (ha.a.)	2 63	-	-	2 63	-	-	-

VII. Répartition des exploitations (cat. 1 à 7) d'après leurs classes de grandeur et le mode de faire-valoir.

Catégorie 1 à 7

- nombre d'exploitations	149	4	18	25	45	35	22
- superficie agricole utilisée (ha.a.)	3480 42	-	10 93	70 42	549 00	1050 26	1799 81
* en faire-valoir direct (ha.a.)	940 10	-	10 03	23 71	163 73	249 13	493 50
* en fermage (ha.a.)	2540 32	-	0 90	46 71	385 27	801 13	1306 31

VIII. Répartition des exploitations (cat. 1 à 7) d'après la situation des terres.

	Prés et prairies		Cultures horticoles pour la vente		Superficie agricole utilisée		Superficie totale de l'exploitation	
	Nombre exploit.	Superf. (ha.a.)	Nombre exploit.	Superf. (ha.a.)	Nombre exploit.	Superf. (ha.a.)	Nombre exploit.	Superf. (ha.a.)
Exploitations avec le siège d'exploitation et S.A.U. totale dans la commune considérée								
- Total cat. 1 à 7	87	587 93	15	20 42	93	1262 86	97	1329 22
Exploitations avec le siège d'exploitation dans la commune considérée et la S.A.U. sur 2 ou plusieurs communes								
- S.A.U. dans la commune considérée	49	384 51	18	168 59	52	1735 53	52	1764 16
- S.A.U. en dehors de la commune considérée	24	68 64	5	19 35	64	482 03	64	482 15
Exploitations avec siège d'exploitation en dehors de la commune considérée et avec S.A.U. dans la commune considérée								
- S.A.U. dans la commune considérée	25	109 37	2	5 30	47	450 19	47	452 99
S.A.U. dans la commune considérée	161	1081 81	35	194 31	192	3448 58	196	3546 37
Superficie cadastrale de la commune								6066 03

I. Superficie agricole utilisée des exploitations, dont le siège d'exploitation se trouve dans la commune.		II. Cheptel des exploitations, dont le siège d'exploitation se trouve dans la commune.	
Description et codes (*)	ha-a	Description et codes (*)	Nombre
Prés et prairies (007)	298 63	Total bovidés (320)	1144
Légumes à cosse récoltés secs (013)	12 49	dont vaches laitières (313)	424
Céréales (025)	274 93	dont vaches nourrices (314)	58
Plantes industrielles (038)	25 72	Total moutons (375)	29
Semences agricoles et plants pour la vente (046)	-	Total porcs (355)	33
Plantes racines et tuberculifères (051)	4 25	dont truies (346 à 349)	5
Fourrages verts (060)	69 10	Total chevaux (362 + 365)	12
Pommes de terre (065)	4 76	Poules en âge de ponte (381)	1023
Cultures agricoles non dénommées (066)	-	Poules non en âge de ponte (380)	-
Fleurs, bulbes à fleurs, fleurs à couper et plantes ornementales (080)	-	Poulets de chair (383)	-
Cultures fruitières (238)	0 16	Autres volailles (384 à 387 + 382)	30
Arbres et arbustes de pépinières (094)	-		
Cultures de légumes extensives (178)	-		
Cultures de légumes intensives (180)	0 06		
Installations sous verre (181)	-		
Semences horticoles, plants de légumes et plants de fleurs (222)	-		
Cultures horticoles pour la consommation du ménage du déclarant (227)	-		
Oseraies (228)	-		
Terres en repos (229)	2 71		
Superficie agricole utilisée (260)	692 81		
Superficie totale de l'exploitation (270)	701 87		

(*) Les chiffres entre parenthèses indiquent les codes des questionnaires annexés.

III. Machines agricoles

Tracteurs (code 430 + 431)	53	Moissonneuses-batteuses (code 445)	3
--------------------------------------	----	--	---

IV. Succession du chef d'exploitation (Personnes physiques)

	Nombre	ha.a. (code 260)
Chefs d'exploitation de moins de 50 ans	17	400 18
Chefs d'exploitation de 50 ans et plus	20	291 91

Succession du chef d'exploitation de 50 ans et plus: successeur présumé âgé de 14 ans et plus.

	Oui (1)	Non (2)	Ne sait pas (3)
Nombre (code 287)	2	3	15
ha.a. (code 260)	26 50	31 93	233 48

V. Main-d'oeuvre (1.12.83)

	Chefs d'exploitation	Familiale	Non-familiale
Main d'oeuvre permanente (+ 75%)	26	8	1
Main d'oeuvre non permanente (- 75%)	14	8	-

VI. Répartition des exploitations d'après leurs classes de grandeur (S.A.U.).

	Classes de grandeur S.A.U.						
	total	sans culture	< 1 ha	1 < 5 ha	5 < 20 ha	20 < 50 ha	50 ha et +
Agriculteurs professionnels (cat. 1)							
- nombre d'exploitations	25	-	-	-	8	15	2
- superficie agricole utilisée (ha.a.)	664 06	-	-	-	78 98	481 65	103 43
Horticulteurs professionnels (cat. 2)							
- nombre d'exploitations	-	-	-	-	-	-	-
- superficie agricole utilisée (ha.a.)	-	-	-	-	-	-	-
Producteurs occasionnels (cat. 3)							
- nombre d'exploitations	12	2	3	5	2	-	-
- superficie agricole utilisée (ha.a.)	28 03	-	0 94	11 09	16 00	-	-
Autres exploitants (cat. 4 à 7)							
- nombre d'exploitations	3	-	3	-	-	-	-
- superficie agricole utilisée (ha.a.)	0 72	-	0 72	-	-	-	-

VII. Répartition des exploitations (cat. 1 à 7) d'après leurs classes de grandeur et le mode de faire-valoir.

Catégorie 1 à 7							
- nombre d'exploitations	40	2	6	5	10	15	2
- superficie agricole utilisée (ha.a.)	692 81	-	1 66	11 09	94 98	481 65	103 43
* en faire-valoir direct (ha.a.)	152 81	-	1 66	5 40	15 26	128 49	2 00
* en fermage (ha.a.)	540 00	-	-	5 69	79 72	353 16	101 43

VIII. Répartition des exploitations (cat. 1 à 7) d'après la situation des terres.

	Prés et prairies		Cultures horticoles pour la vente		Superficie agricole utilisée		Superficie totale de l'exploitation	
	Nombre exploit.	Superf. (ha.a.)	Nombre exploit.	Superf. (ha.a.)	Nombre exploit.	Superf. (ha.a.)	Nombre exploit.	Superf. (ha.a.)
Exploitations avec le siège d'exploitation et S.A.U. totale dans la commune considérée								
- Total cat. 1 à 7	23	181 11	4	0 22	26	391 23	28	397 04
Exploitations avec le siège d'exploitation dans la commune considérée et la S.A.U. sur 2 ou plusieurs communes								
- S.A.U. dans la commune considérée	11	93 02	-	-	12	243 84	12	247 09
- S.A.U. en dehors de la commune considérée	7	24 50	-	-	17	57 74	17	57 74
Exploitations avec siège d'exploitation en dehors de la commune considérée et avec S.A.U. dans la commune considérée								
- S.A.U. dans la commune considérée	10	41 86	-	-	17	97 55	17	97 55
S.A.U. dans la commune considérée	44	315 99	4	0 22	55	732 62	57	741 68
Superficie cadastrale de la commune								1997 62

I. Superficie agricole utilisée des exploitations, dont le siège d'exploitation se trouve dans la commune.		II. Cheptel des exploitations, dont le siège d'exploitation se trouve dans la commune.	
Description et codes (*)	ha-a	Description et codes (*)	Nombre
Prés et prairies (007)	2116 62	Total bovidés (320)	11895
Légumes à cosse récoltés secs (013)	-	dont vaches laitières (313)	3464
Céréales (025)	2185 67	dont vaches nourrices (314)	422
Plantes industrielles (038)	839 35	Total moutons (375)	933
Semences agricoles et plants pour la vente (046)	-	Total porcs (355)	4074
Plantes racines et tuberculifères (051)	15 91	dont truies (346 à 349)	799
Fourrages verts (060)	596 49	Total chevaux (362 + 365)	62
Pommes de terre (065)	51 72	Poules en âge de ponte (381)	1538
Cultures agricoles non dénommées (066)	-	Poules non en âge de ponte (380)	3025
Fleurs, bulbes à fleurs, fleurs à couper et plantes ornementales (080)	-	Poulets de chair (383)	19692
Cultures fruitières (238)	4 65	Autres volailles (384 à 387 + 382)	554
Arbres et arbustes de pépinières (094)	-		
Cultures de légumes extensives (178)	43 01	(*) Les chiffres entre parenthèses indiquent les codes des questionnaires annexés.	
Cultures de légumes intensives (180)	1 30		
Installations sous verre (181)	0 05		
Semences horticoles, plants de légumes et plants de fleurs (222)	-		
Cultures horticoles pour la consommation du ménage du déclarant (227)	0 17		
Oseraies (228)	0 50		
Terres en repos (229)	0 94		
Superficie agricole utilisée (260)	5856 38		
Superficie totale de l'exploitation (270)	6037 24		

III. Machines agricoles

Tracteurs (code 430 + 431)	332	Moissonneuses-batteuses (code 445)	37
--------------------------------------	-----	--	----

IV. Succession du chef d'exploitation (Personnes physiques)

	Nombre	ha.a. (code 260)
Chefs d'exploitation de moins de 50 ans	92	3015 78
Chefs d'exploitation de 50 ans et plus	128	2840 60

Succession du chef d'exploitation de 50 ans et plus: successeur présumé âgé de 14 ans et plus.

	Oui (1)	Non (2)	Ne sait pas (3)
Nombre (code 287)	47	56	25
ha.a. (code 260)	1466 09	916 07	458 44

V. Main-d'oeuvre (1.12.83)

	Chefs d'exploitation	Familiale	Non-familiale
Main d'oeuvre permanente (+ 75%)	165	36	3
Main d'oeuvre non permanente (- 75%)	49	182	2

I. Superficie agricole utilisée des exploitations, dont le siège d'exploitation se trouve dans la commune.

II. Cheptel des exploitations, dont le siège d'exploitation se trouve dans la commune.

Description et codes (*)	ha-a	Description et codes (*)	Nombre
Prés et prairies (007)	457 68	Total bovidés (320)	3084
Légumes à cosse récoltés secs (013)	0 60	dont vaches laitières (313)	895
Céréales (025)	837 67	dont vaches nourrices (314)	144
Plantes industrielles (038)	356 76	Total moutons (375)	66
Semences agricoles et plants pour la vente (046)	-	Total porcs (355)	153
Plantes racines et tuberculifères (051)	9 15	dont truies (346 à 349)	36
Fourrages verts (060)	145 17	Total chevaux (362 + 365)	2
Pommes de terre (065)	56 05	Poules en âge de ponte (381)	2796
Cultures agricoles non dénommées (066)	-	Poules non en âge de ponte (380)	-
Fleurs, bulbes à fleurs, fleurs à couper et plantes ornementales (080)	-	Poulets de chair (383)	-
Cultures fruitières (238)	0 45	Autres volailles (384 à 387 + 382)	48
Arbres et arbustes de pépinières (094)	-	(*) Les chiffres entre parenthèses indiquent les codes des questionnaires annexés.	
Cultures de légumes extensives (178)	29 25		
Cultures de légumes intensives (180)	-		
Installations sous verre (181)	-		
Semences horticoles, plants de légumes et plants de fleurs (222)	-		
Cultures horticoles pour la consommation du ménage du déclarant (227)	-		
Oseraies (228)	-		
Terres en repos (229)	-		
Superficie agricole utilisée (260)	1892 78		
Superficie totale de l'exploitation (270)	1929 43		

III. Machines agricoles

Tracteurs (code 430 + 431)	116	Moissonneuses-batteuses (code 445)	14
--------------------------------------	-----	--	----

IV. Succession du chef d'exploitation (Personnes physiques)

	Nombre	ha.a. (code 260)
Chefs d'exploitation de moins de 50 ans	23	991 01
Chefs d'exploitation de 50 ans et plus	50	901 77

Succession du chef d'exploitation de 50 ans et plus: successeur présumé âgé de 14 ans et plus.

	Oui (1)	Non (2)	Ne sait pas (3)
Nombre (code 287)	9	29	12
ha.a. (code 260)	282 30	362 93	256 54

V. Main-d'oeuvre (1.12.83)

	Chefs d'exploitation	Familiale	Non-familiale
Main d'oeuvre permanente (+ 75%)	50	8	3
Main d'oeuvre non permanente (- 75%)	20	33	2

VI. Répartition des exploitations d'après leurs classes de grandeur (S.A.U.).

	Classes de grandeur S.A.U.						
	total	sans culture	< 1 ha	1 < 5 ha	5 < 20 ha	20 < 50 ha	50 ha et +
Agriculteurs professionnels (cat. 1)							
- nombre d'exploitations	55	1	2	-	16	28	8
- superficie agricole utilisée (ha.a.)	1625 08	-	1 33	-	200 86	885 60	537 29
Horticulteurs professionnels (cat. 2)							
- nombre d'exploitations	-	-	-	-	-	-	-
- superficie agricole utilisée (ha.a.)	-	-	-	-	-	-	-
Producteurs occasionnels (cat. 3)							
- nombre d'exploitations	15	-	7	5	1	-	2
- superficie agricole utilisée (ha.a.)	261 90	-	4 70	8 77	7 55	-	240 88
Autres exploitants (cat. 4 à 7)							
- nombre d'exploitations	3	2	-	-	1	-	-
- superficie agricole utilisée (ha.a.)	5 80	-	-	-	5 80	-	-

VII. Répartition des exploitations (cat. 1 à 7) d'après leurs classes de grandeur et le mode de faire-valoir.

Catégorie 1 à 7							
- nombre d'exploitations	73	3	9	5	18	28	10
- superficie agricole utilisée (ha.a.)	1892 78	-	6 03	8 77	214 21	885 60	778 17
* en faire-valoir direct (ha.a.)	603 11	-	5 28	4 97	55 17	196 76	340 93
* en fermage (ha.a.)	1289 67	-	0 75	3 80	159 04	688 84	437 24

VIII. Répartition des exploitations (cat. 1 à 7) d'après la situation des terres.

	Prés et prairies		Cultures horticoles pour la vente		Superficie agricole utilisée		Superficie totale de l'exploitation	
	Nombre exploit.	Superf. (ha.a.)	Nombre exploit.	Superf. (ha.a.)	Nombre exploit.	Superf. (ha.a.)	Nombre exploit.	Superf. (ha.a.)
Exploitations avec le siège d'exploitation et S.A.U. totale dans la commune considérée								
- Total cat. 1 à 7	43	260 50	2	21 30	44	885 49	47	911 32
Exploitations avec le siège d'exploitation dans la commune considérée et la S.A.U. sur 2 ou plusieurs communes								
- S.A.U. dans la commune considérée	26	179 29	2	8 40	26	881 27	26	972 22
- S.A.U. en dehors de la commune considérée	9	17 89	-	-	33	126 02	7	45 89
Exploitations avec siège d'exploitation en dehors de la commune considérée et avec S.A.U. dans la commune considérée								
- S.A.U. dans la commune considérée	11	35 82	-	-	22	114 86	22	115 66
S.A.U. dans la commune considérée	80	475 61	4	29 70	92	1881 62	95	1999 20
Superficie cadastrale de la commune								2840 29

I. Superficie agricole utilisée des exploitations, dont le siège d'exploitation se trouve dans la commune.		II. Cheptel des exploitations, dont le siège d'exploitation se trouve dans la commune.	
Description et codes (*)	ha-a	Description et codes (*)	Nombre
Prés et prairies (007)	564 63	Total bovidés (320)	4045
Légumes à cosse récoltés secs (013)	0 23	dont vaches laitières (313)	1329
Céréales (025)	1072 28	dont vaches nourrices (314)	93
Plantes industrielles (038)	464 66	Total moutons (375)	79
Semences agricoles et plants pour la vente (046)	-	Total porcs (355)	266
Plantes racines et tuberculifères (051)	21 75	dont truies (346 à 349)	52
Fourrages verts (060)	241 52	Total chevaux (362 + 365)	61
Pommes de terre (065)	165 03	Poules en âge de ponte (381)	1068
Cultures agricoles non dénommées (066)	-	Poules non en âge de ponte (380)	400
Fleurs, bulbes à fleurs, fleurs à couper et plantes ornementales (080)	0 03	Poulets de chair (383)	33820
Cultures fruitières (238)	26 87	Autres volailles (384 à 387 + 382)	292
Arbres et arbustes de pépinières (094)	152 16	(*) Les chiffres entre parenthèses indiquent les codes des questionnaires annexés.	
Cultures de légumes extensives (178)	9 43		
Cultures de légumes intensives (180)	0 03		
Installations sous verre (181)	0 74		
Semences horticoles, plants de légumes et plants de fleurs (222)	0 23		
Cultures horticoles pour la consommation du ménage du déclarant (227)	2 22		
Oseraies (228)	2 11		
Terres en repos (229)	36 69		
Superficie agricole utilisée (260)	2760 61		
Superficie totale de l'exploitation (270)	2815 19		

III. Machines agricoles

Tracteurs (code 430 + 431)	333	Moissonneuses-batteuses (code 445)	22
----------------------------------	-----	--	----

IV. Succession du chef d'exploitation (Personnes physiques)

	Nombre	ha.a. (code 260)
Chefs d'exploitation de moins de 50 ans	60	1064 21
Chefs d'exploitation de 50 ans et plus	107	1695 37

Succession du chef d'exploitation de 50 ans et plus: successeur présumé âgé de 14 ans et plus.

	Oui (1)	Non (2)	Ne sait pas (3)
Nombre (code 287)	36	29	42
ha.a. (code 260)	718 10	537 88	439 39

V. Main-d'oeuvre (1.12.83)

	Chefs d'exploitation	Familiale	Non-familiale
Main d'oeuvre permanente (+ 75%)	140	63	58
Main d'oeuvre non permanente (- 75%)	26	97	2

COMMUNE: CELLES

15-5-1983

I. Superficie agricole utilisée des exploitations, dont le siège d'exploitation se trouve dans la commune.		II. Cheptel des exploitations, dont le siège d'exploitation se trouve dans la commune.	
Description et codes (*)	ha-a	Description et codes (*)	Nombre
Prés et prairies (007)	1115 40	Total bovidés (320)	8100
Légumes à cosse récoltés secs (013)	-	dont vaches laitières (313)	2384
Céréales (025)	2331 42	dont vaches nourrices (314)	350
Plantes industrielles (038)	1209 36	Total moutons (375)	180
Semences agricoles et plants pour la vente (046)	-	Total porcs (355)	1367
Plantes racines et tuberculifères (051)	33 76	dont truies (346 à 349)	393
Fourrages verts (060)	348 10	Total chevaux (362 + 365)	31
Pommes de terre (065)	376 10	Poules en âge de ponte (381)	506
Cultures agricoles non dénommées (066)	-	Poules non en âge de ponte (380)	10
Fleurs, bulbes à fleurs, fleurs à couper et plantes ornementales (080)	0 11	Poulets de chair (383)	280
Cultures fruitières (238)	-	Autres volailles (384 à 387 + 382)	93
Arbres et arbustes de pépinières (094)	-	(*) Les chiffres entre parenthèses indiquent les codes des questionnaires annexés.	
Cultures de légumes extensives (178)	31 29		
Cultures de légumes intensives (180)	-		
Installations sous verre (181)	0 38		
Semences horticoles, plants de légumes et plants de fleurs (222)	0 36		
Cultures horticoles pour la consommation du ménage du déclarant (227)	1 82		
Oseraies (228)	2 10		
Terres en repos (229)	1 80		
Superficie agricole utilisée (260)	5452 00		
Superficie totale de l'exploitation (270)	5561 32		

III. Machines agricoles

Tracteurs (code 430 + 431)	396	Moissonneuses-batteuses (code 445)	56
----------------------------	-----	------------------------------------	----

IV. Succession du chef d'exploitation (Personnes physiques)

	Nombre	ha.a. (code 260)
Chefs d'exploitation de moins de 50 ans	93	2526 33
Chefs d'exploitation de 50 ans et plus	140	2920 92

Succession du chef d'exploitation de 50 ans et plus: successeur présumé âgé de 14 ans et plus.

	Oui (1)	Non (2)	Ne sait pas (3)
Nombre (code 287)	39	60	41
ha.a. (code 260)	1161 11	788 99	970 82

V. Main-d'oeuvre (1.12.83)

	Chefs d'exploitation	Familiale	Non-familiale
Main d'oeuvre permanente (+ 75%)	178	39	8
Main d'oeuvre non permanente (- 75%)	50	71	1

I. Superficie agricole utilisée des exploitations, dont le siège d'exploitation se trouve dans la commune.

Description et codes (*)	ha-a
Prés et prairies (007)	270 69
Légumes à cosse récoltés secs (013)	3 47
Céréales (025)	504 13
Plantes industrielles (038)	170 17
Semences agricoles et plants pour la vente (046)	-
Plantes racines et tuberculifères (051)	0 50
Fourrages verts (060)	64 35
Pommes de terre (065)	9 96
Cultures agricoles non dénommées (066)	-
Fleurs, bulbes à fleurs, fleurs à couper et plantes ornementales (080)	0 02
Cultures fruitières (238)	-
Arbres et arbustes de pépinières (094)	-
Cultures de légumes extensives (178)	14 80
Cultures de légumes intensives (180)	-
Installations sous verre (181)	0 11
Semences horticoles, plants de légumes et plants de fleurs (222)	-
Cultures horticoles pour la consommation du ménage du déclarant (227)	0 10
Oseraies (228)	-
Terres en repos (229)	7 60
Superficie agricole utilisée (260)	1045 90
Superficie totale de l'exploitation (270)	1061 68

II. Cheptel des exploitations, dont le siège d'exploitation se trouve dans la commune.

Description et codes (*)	Nombre
Total bovidés (320)	1364
dont vaches laitières (313)	491
dont vaches nourrices (314)	2
Total moutons (375)	78
Total porcs (355)	159
dont truies (346 à 349)	47
Total chevaux (362 + 365)	5
Poules en âge de ponte (381)	2770
Poules non en âge de ponte (380)	-
Poulets de chair (383)	4800
Autres volailles (384 à 387 + 382)	4

(*) Les chiffres entre parenthèses indiquent les codes des questionnaires annexés.

III. Machines agricoles

Tracteurs (code 430 + 431)	59	Moissonneuses-batteuses (code 445)	9
----------------------------------	----	--	---

IV. Succession du chef d'exploitation (Personnes physiques)

	Nombre	ha.a. (code 260)
Chefs d'exploitation de moins de 50 ans	16	497 85
Chefs d'exploitation de 50 ans et plus	18	548 05

Succession du chef d'exploitation de 50 ans et plus: successeur présumé âgé de 14 ans et plus.

	Oui (1)	Non (2)	Ne sait pas (3)
Nombre (code 287)	5	6	7
ha.a. (code 260)	271 90	113 91	162 24

V. Main-d'oeuvre (1.12.83)

	Chefs d'exploitation	Familiale	Non-familiale
Main d'oeuvre permanente (+ 75%)	21	14	5
Main d'oeuvre non permanente (- 75%)	11	14	-

VI. Répartition des exploitations d'après leurs classes de grandeur (S.A.U.).

	Classes de grandeur S.A.U.						
	total	sans culture	< 1 ha	1 < 5 ha	5 < 20 ha	20 < 50 ha	50 ha et +
Agriculteurs professionnels (cat. 1)							
- nombre d'exploitations	23	1	1	-	7	5	9
- superficie agricole utilisée (ha.a.)	963 06	-	0 13	-	100 05	159 05	703 83
Horticulteurs professionnels (cat. 2)							
- nombre d'exploitations	-	-	-	-	-	-	-
- superficie agricole utilisée (ha.a.)	-	-	-	-	-	-	-
Producteurs occasionnels (cat. 3)							
- nombre d'exploitations	11	2	1	4	3	1	-
- superficie agricole utilisée (ha.a.)	82 84	-	0 75	9 00	31 79	41 30	-
Autres exploitants (cat. 4 à 7)							
- nombre d'exploitations	-	-	-	-	-	-	-
- superficie agricole utilisée (ha.a.)	-	-	-	-	-	-	-

VII. Répartition des exploitations (cat. 1 à 7) d'après leurs classes de grandeur et le mode de faire-valoir.

Catégorie 1 à 7							
- nombre d'exploitations	34	3	2	4	10	6	9
- superficie agricole utilisée (ha.a.)	1045 90	-	0 88	9 00	131 84	200 35	703 83
* en faire-valoir direct (ha.a.)	206 37	-	0 75	1 00	43 63	19 96	141 03
* en fermage (ha.a.)	839 53	-	0 13	8 00	88 21	180 39	562 80

VIII. Répartition des exploitations (cat. 1 à 7) d'après la situation des terres.

	Prés et prairies		Cultures horticoles pour la vente		Superficie agricole utilisée		Superficie totale de l'exploitation	
	Nombre exploit.	Superf. (ha.a.)	Nombre exploit.	Superf. (ha.a.)	Nombre exploit.	Superf. (ha.a.)	Nombre exploit.	Superf. (ha.a.)
Exploitations avec le siège d'exploitation et S.A.U. totale dans la commune considérée								
- Total cat. 1 à 7	8	45 54	2	10 23	11	139 34	14	147 60
Exploitations avec le siège d'exploitation dans la commune considérée et la S.A.U. sur 2 ou plusieurs communes								
- S.A.U. dans la commune considérée	18	169 36	1	4 70	20	577 72	20	585 24
- S.A.U. en dehors de la commune considérée	14	55 79	-	-	31	328 84	31	328 84
Exploitations avec siège d'exploitation en dehors de la commune considérée et avec S.A.U. dans la commune considérée								
- S.A.U. dans la commune considérée	8	17 86	-	-	21	189 77	21	191 42
S.A.U. dans la commune considérée	34	232 76	3	14 93	52	906 83	55	924 26
Superficie cadastrale de la commune								1809 66

I. Superficie agricole utilisée des exploitations, dont le siège d'exploitation se trouve dans la commune.		II. Cheptel des exploitations, dont le siège d'exploitation se trouve dans la commune.	
Description et codes (*)	ha-a	Description et codes (*)	Nombre
Prés et prairies (007)	579 47	Total bovidés (320)	1763
Légumes à cosse récoltés secs (013)	-	dont vaches laitières (313)	756
Céréales (025)	258 15	dont vaches nourrices (314)	83
Plantes industrielles (038)	96 00	Total moutons (375)	198
Semences agricoles et plants pour la vente (046)	-	Total porcs (355)	329
Plantes racines et tuberculifères (051)	4 05	dont truies (346 à 349)	103
Fourrages verts (060)	62 70	Total chevaux (362 + 365)	51
Pommes de terre (065)	30 05	Poules en âge de ponte (381)	1454
Cultures agricoles non dénommées (066)	-	Poules non en âge de ponte (380)	46
Fleurs, bulbes à fleurs, fleurs à couper et plantes ornementales (080)	0 97	Poulets de chair (383)	235
Cultures fruitières (238)	0 06	Autres volailles (384 à 387 + 382)	318
Arbres et arbustes de pépinières (094)	8 30		
Cultures de légumes extensives (178)	0 05	(*) Les chiffres entre parenthèses indiquent les codes des questionnaires annexés.	
Cultures de légumes intensives (180)	0 46		
Installations sous verre (181)	0 58		
Semences horticoles, plants de légumes et plants de fleurs (222)	0 23		
Cultures horticoles pour la consommation du ménage du déclarant (227)	0 57		
Oseraies (228)	-		
Terres en repos (229)	1 25		
Superficie agricole utilisée (260)	1042 89		
Superficie totale de l'exploitation (270)	1133 93		

III. Machines agricoles

Tracteurs (code 430 + 431)	98	Moissonneuses-batteuses (code 445)	5
----------------------------------	----	--	---

IV. Succession du chef d'exploitation (Personnes physiques)

	Nombre	ha.a. (code 260)
Chefs d'exploitation de moins de 50 ans	47	580 59
Chefs d'exploitation de 50 ans et plus	73	461 41

Succession du chef d'exploitation de 50 ans et plus: successeur présumé âgé de 14 ans et plus.

	Oui (1)	Non (2)	Ne sait pas (3)
Nombre (code 287)	11	33	29
ha.a. (code 260)	135 50	136 31	189 60

V. Main-d'oeuvre (1.12.83)

	Chefs d'exploitation	Familiale	Non-familiale
Main d'oeuvre permanente (+ 75%)	46	14	14
Main d'oeuvre non permanente (- 75%)	70	31	5

I. Superficie agricole utilisée des exploitations, dont le siège d'exploitation se trouve dans la commune.		II. Cheptel des exploitations, dont le siège d'exploitation se trouve dans la commune.	
Description et codes (*)	ha-a	Description et codes (*)	Nombre
Prés et prairies (007)	303 67	Total bovidés (320)	1422
Légumes à cosse récoltés secs (013)	-	dont vaches laitières (313)	463
Céréales (025)	260 59	dont vaches nourrices (314)	107
Plantes industrielles (038)	26 00	Total moutons (375)	220
Semences agricoles et plants pour la vente (046)	-	Total porcs (355)	61
Plantes racines et tuberculifères (051)	1 60	dont truies (346 à 349)	-
Fourrages verts (060)	105 25	Total chevaux (362 + 365)	8
Pommes de terre (065)	0 10	Poules en âge de ponte (381)	255
Cultures agricoles non dénommées (066)	-	Poules non en âge de ponte (380)	202
Fleurs, bulbes à fleurs, fleurs à couper et plantes ornementales (080)	0 12	Poulets de chair (383)	-
Cultures fruitières (238)	-	Autres volailles (384 à 387 + 382)	58
Arbres et arbustes de pépinières (094)	-	(*) Les chiffres entre parenthèses indiquent les codes des questionnaires annexés.	
Cultures de légumes extensives (178)	38 00		
Cultures de légumes intensives (180)	-		
Installations sous verre (181)	0 11		
Semences horticoles, plants de légumes et plants de fleurs (222)	-		
Cultures horticoles pour la consommation du ménage du déclarant (227)	0 41		
Oseraies (228)	-		
Terres en repos (229)	1 00		
Superficie agricole utilisée (260)	736 85		
Superficie totale de l'exploitation (270)	748 84		

III. Machines agricoles

Tracteurs (code 430 + 431)	54	Moissonneuses-batteuses (code 445)	4
----------------------------	----	------------------------------------	---

IV. Succession du chef d'exploitation (Personnes physiques)

	Nombre	ha.a. (code 260)
Chefs d'exploitation de moins de 50 ans	21	237 52
Chefs d'exploitation de 50 ans et plus	39	499 33

Succession du chef d'exploitation de 50 ans et plus: successeur présumé âgé de 14 ans et plus.

	Oui (1)	Non (2)	Ne sait pas (3)
Nombre (code 287)	6	22	11
ha.a. (code 260)	356 68	65 26	77 39

V. Main-d'oeuvre (1.12.83)

	Chefs d'exploitation	Familiale	Non-familiale
Main d'oeuvre permanente (+ 75%)	19	11	1
Main d'oeuvre non permanente (- 75%)	40	13	-

VI. Répartition des exploitations d'après leurs classes de grandeur (S.A.U.).

	Classes de grandeur S.A.U.						
	total	sans culture	< 1 ha	1 < 5 ha	5 < 20 ha	20 < 50 ha	50 ha et +
Agriculteurs professionnels (cat. 1)							
- nombre d'exploitations	20	-	-	2	8	8	2
- superficie agricole utilisée (ha.a.)	679 95	-	-	7 87	111 16	259 37	301 55
Horticulteurs professionnels (cat. 2)							
- nombre d'exploitations	2	-	2	-	-	-	-
- superficie agricole utilisée (ha.a.)	0 24	-	0 24	-	-	-	-
Producteurs occasionnels (cat. 3)							
- nombre d'exploitations	38	-	22	15	1	-	-
- superficie agricole utilisée (ha.a.)	56 66	-	9 19	33 60	13 87	-	-
Autres exploitants (cat. 4 à 7)							
- nombre d'exploitations	-	-	-	-	-	-	-
- superficie agricole utilisée (ha.a.)	-	-	-	-	-	-	-

VII. Répartition des exploitations (cat. 1 à 7) d'après leurs classes de grandeur et le mode de faire-valoir.

Catégorie 1 à 7							
- nombre d'exploitations	60	-	24	17	9	8	2
- superficie agricole utilisée (ha.a.)	736 85	-	9 43	41 47	125 03	259 37	301 55
* en faire-valoir direct (ha.a.)	204 06	-	5 71	26 80	18 37	80 79	72 39
* en fermage (ha.a.)	532 79	-	3 72	14 67	106 66	178 58	229 16

VIII. Répartition des exploitations (cat. 1 à 7) d'après la situation des terres.

	Prés et prairies		Cultures horticoles pour la vente		Superficie agricole utilisée		Superficie totale de l'exploitation	
	Nombre exploit.	Superf. (ha.a.)	Nombre exploit.	Superf. (ha.a.)	Nombre exploit.	Superf. (ha.a.)	Nombre exploit.	Superf. (ha.a.)
Exploitations avec le siège d'exploitation et S.A.U. totale dans la commune considérée								
- Total cat. 1 à 7	51	220 80	2	0 23	54	366 00	54	371 29
Exploitations avec le siège d'exploitation dans la commune considérée et la S.A.U. sur 2 ou plusieurs communes								
- S.A.U. dans la commune considérée	6	64 77	1	38 00	6	255 19	6	261 89
- S.A.U. en dehors de la commune considérée	4	18 10	-	-	8	115 66	8	115 66
Exploitations avec siège d'exploitation en dehors de la commune considérée et avec S.A.U. dans la commune considérée								
- S.A.U. dans la commune considérée	6	29 98	1	2 00	10	117 17	11	118 17
S.A.U. dans la commune considérée	63	315 55	4	40 23	70	738 36	71	751 35
Superficie cadastrale de la commune								2703 12

I. Superficie agricole utilisée des exploitations, dont le siège d'exploitation se trouve dans la commune.		II. Cheptel des exploitations, dont le siège d'exploitation se trouve dans la commune.	
Description et codes (*)	ha-a	Description et codes (*)	Nombre
Prés et prairies (007)	1213 16	Total bovidés (320)	6803
Légumes à cosse récoltés secs (013)	-	dont vaches laitières (313)	2264
Céréales (025)	1275 71	dont vaches nourrices (314)	167
Plantes industrielles (038)	470 06	Total moutons (375)	151
Semences agricoles et plants pour la vente (046)	-	Total porcs (355)	1375
Plantes racines et tuberculifères (051)	11 94	dont truies (346 à 349)	215
Fourrages verts (060)	307 19	Total chevaux (362 + 365)	44
Pommes de terre (065)	51 52	Poules en âge de ponte (381)	748
Cultures agricoles non dénommées (066)	-	Poules non en âge de ponte (380)	251
Fleurs, bulbes à fleurs, fleurs à couper et plantes ornementales (080)	0 07	Poulets de chair (383)	2622
Cultures fruitières (238)	0 03	Autres volailles (384 à 387 + 382)	205
Arbres et arbustes de pépinières (094)	0 32		
Cultures de légumes extensives (178)	5 00		
Cultures de légumes intensives (180)	2 06		
Installations sous verre (181)	0 07		
Semences horticoles, plants de légumes et plants de fleurs (222)	-		
Cultures horticoles pour la consommation du ménage du déclarant (227)	0 21		
Oseraies (228)	-		
Terres en repos (229)	70 89		
Superficie agricole utilisée (260)	3408 23		
Superficie totale de l'exploitation (270)	3435 54		

(*) Les chiffres entre parenthèses indiquent les codes des questionnaires annexés.

III. Machines agricoles

Tracteurs (code 430 + 431)	234	Moissonneuses-batteuses (code 445)	28
----------------------------	-----	------------------------------------	----

IV. Succession du chef d'exploitation (Personnes physiques)

	Nombre	ha.a. (code 260)
Chefs d'exploitation de moins de 50 ans	67	1564 09
Chefs d'exploitation de 50 ans et plus	102	1835 05

Succession du chef d'exploitation de 50 ans et plus: successeur présumé âgé de 14 ans et plus.

	Oui (1)	Non (2)	Ne sait pas (3)
Nombre (code 287)	22	51	29
ha.a. (code 260)	679 25	623 13	532 67

V. Main-d'oeuvre (1.12.83)

	Chefs d'exploitation	Familiale	Non-familiale
Main d'oeuvre permanente (+ 75%)	126	62	21
Main d'oeuvre non permanente (- 75%)	40	55	3

VI. Répartition des exploitations d'après leurs classes de grandeur (S.A.U.).

	Classes de grandeur S.A.U.						
	total	sans culture	< 1 ha	1 < 5 ha	5 < 20 ha	20 < 50 ha	50 ha et +
Agriculteurs professionnels (cat. 1)							
- nombre d'exploitations	134	-	2	9	48	65	10
- superficie agricole utilisée (ha.a.)	3282 72	-	1 35	31 38	642 19	1966 15	641 65
Horticulteurs professionnels (cat. 2)							
- nombre d'exploitations	1	-	1	-	-	-	-
- superficie agricole utilisée (ha.a.)	0 37	-	0 37	-	-	-	-
Producteurs occasionnels (cat. 3)							
- nombre d'exploitations	33	-	11	18	3	1	-
- superficie agricole utilisée (ha.a.)	112 43	-	7 20	53 61	29 50	22 12	-
Autres exploitants (cat. 4 à 7)							
- nombre d'exploitations	2	-	-	1	1	-	-
- superficie agricole utilisée (ha.a.)	12 71	-	-	3 62	9 09	-	-

VII. Répartition des exploitations (cat. 1 à 7) d'après leurs classes de grandeur et le mode de faire-valoir.

Catégorie 1 à 7							
- nombre d'exploitations	170	-	14	28	52	66	10
- superficie agricole utilisée (ha.a.)	3408 23	-	8 92	88 61	680 78	1988 27	641 65
* en faire-valoir direct (ha.a.)	606 31	-	7 37	51 50	142 04	324 80	80 60
* en fermage (ha.a.)	2801 92	-	1 55	37 11	538 74	1663 47	561 05

VIII. Répartition des exploitations (cat. 1 à 7) d'après la situation des terres.

	Prés et prairies		Cultures horticoles pour la vente		Superficie agricole utilisée		Superficie totale de l'exploitation	
	Nombre exploit.	Superf. (ha.a.)	Nombre exploit.	Superf. (ha.a.)	Nombre exploit.	Superf. (ha.a.)	Nombre exploit.	Superf. (ha.a.)
Exploitations avec le siège d'exploitation et S.A.U. totale dans la commune considérée								
- Total cat. 1 à 7	133	918 20	5	7 55	143	2564 85	143	2587 52
Exploitations avec le siège d'exploitation dans la commune considérée et la S.A.U. sur 2 ou plusieurs communes								
- S.A.U. dans la commune considérées	25	239 85	-	-	25	701 01	27	705 47
- S.A.U. en dehors de la commune considérée	22	55 11	-	-	33	142 37	33	142 55
Exploitations avec siège d'exploitation en dehors de la commune considérée et avec S.A.U. dans la commune considérée								
- S.A.U. dans la commune considérée	16	55 26	-	-	29	245 95	25	243 65
S.A.U. dans la commune considérée	174	1213 31	5	7 55	197	3511 81	195	3536 64
Superficie cadastrale de la commune								4691 43

COMMUNE: CHIMAY

15-5-1983

I. Superficie agricole utilisée des exploitations, dont le siège d'exploitation se trouve dans la commune.

II. Cheptel des exploitations, dont le siège d'exploitation se trouve dans la commune.

Description et codes (*)	ha-a	Description et codes (*)	Nombre
Prés et prairies (007)	6792 77	Total bovidés (320)	18416
Légumes à cosse récoltés secs (013)	-	dont vaches laitières (313)	6266
Céréales (025)	574 19	dont vaches nourrices (314)	774
Plantes industrielles (038)	45 30	Total moutons (375)	401
Semences agricoles et plants pour la vente (046)	0 05	Total porcs (355)	1383
Plantes racines et tuberculifères (051)	-	dont truies (346 à 349)	128
Fourrages verts (060)	373 51	Total chevaux (362 + 365)	74
Pommes de terre (065)	10 04	Poules en âge de ponte (381)	1358
Cultures agricoles non dénommées (066)	0 13	Poules non en âge de ponte (380)	56
Fleurs, bulbes à fleurs, fleurs à couper et plantes ornementales (080)	-	Poulets de chair (383)	1024
Cultures fruitières (238)	0 09	Autres volailles (384 à 387 + 382)	360
Arbres et arbustes de pépinières (094)	4 72		
Cultures de légumes extensives (178)	-		
Cultures de légumes intensives (180)	0 34		
Installations sous verre (181)	0 15		
Semences horticoles, plants de légumes et plants de fleurs (222)	-		
Cultures horticoles pour la consommation du ménage du déclarant (227)	1 41		
Oseraies (228)	-		
Terres en repos (229)	-		
Superficie agricole utilisée (260)	7802 70		
Superficie totale de l'exploitation (270)	8025 13		

(*) Les chiffres entre parenthèses indiquent les codes des questionnaires annexés.

III. Machines agricoles

Tracteurs (code 430 + 431)	385	Moissonneuses-batteuses (code 445)	12
--------------------------------------	-----	--	----

IV. Succession du chef d'exploitation (Personnes physiques)

	Nombre	ha.a. (code 260)
Chefs d'exploitation de moins de 50 ans	142	4324 45
Chefs d'exploitation de 50 ans et plus	171	3465 98

Succession du chef d'exploitation de 50 ans et plus: successeur présumé âgé de 14 ans et plus.

	Oui (1)	Non (2)	Ne sait pas (3)
Nombre (code 287)	36	80	55
ha.a. (code 260)	1064 40	1268 41	1133 17

V. Main-d'oeuvre (1.12.83)

	Chefs d'exploitation	Familiale	Non-familiale
Main d'oeuvre permanente (+ 75%)	197	40	15
Main d'oeuvre non permanente (- 75%)	114	104	-

VI. Répartition des exploitations d'après leurs classes de grandeur (S.A.U.).

	Classes de grandeur S.A.U.						
	total	sans culture	< 1 ha	1 < 5 ha	5 < 20 ha	20 < 50 ha	50 ha et +
Agriculteurs professionnels (cat. 1)							
- nombre d'exploitations	252	-	4	18	78	112	40
- superficie agricole utilisée (ha.a.)	7505 48	-	3 11	52 84	929 17	3801 08	2719 26
Horticulteurs professionnels (cat. 2)							
- nombre d'exploitations	1	-	1	-	-	-	-
- superficie agricole utilisée (ha.a.)	0 20	-	0 20	-	-	-	-
Producteurs occasionnels (cat. 3)							
- nombre d'exploitations	60	1	13	25	20	1	-
- superficie agricole utilisée (ha.a.)	284 77	-	10 36	77 71	171 91	24 79	-
Autres exploitants (cat. 4 à 7)							
- nombre d'exploitations	3	-	1	-	2	-	-
- superficie agricole utilisée (ha.a.)	12 27	-	0 97	-	11 30	-	-

VII. Répartition des exploitations (cat. 1 à 7) d'après leurs classes de grandeur et le mode de faire-valoir.

Catégorie 1 à 7							
- nombre d'exploitations	316	1	19	43	100	113	40
- superficie agricole utilisée (ha.a.)	7802 70	-	14 64	130 55	1112 38	3825 87	2719 26
* en faire-valoir direct (ha.a.)	2611 73	-	12 29	79 66	527 66	1219 53	772 59
* en fermage (ha.a.)	5190 97	-	2 35	50 89	584 72	2606 34	1946 67

VIII. Répartition des exploitations (cat. 1 à 7) d'après la situation des terres.

	Prés et prairies		Cultures horticoles pour la vente		Superficie agricole utilisée		Superficie totale de l'exploitation	
	Nombre exploit.	Superf. (ha.a.)	Nombre exploit.	Superf. (ha.a.)	Nombre exploit.	Superf. (ha.a.)	Nombre exploit.	Superf. (ha.a.)
Exploitations avec le siège d'exploitation et S.A.U. totale dans la commune considérée								
- Total cat. 1 à 7	272	5286 99	3	5 30	276	6080 06	277	6237 24
Exploitations avec le siège d'exploitation dans la commune considérée et la S.A.U. sur 2 ou plusieurs communes								
- S.A.U. dans la commune considérée	40	1125 17	-	-	40	1293 79	40	1359 04
- S.A.U. en dehors de la commune considérée	40	380 61	-	-	40	428 85	40	428 85
Exploitations avec siège d'exploitation en dehors de la commune considérée et avec S.A.U. dans la commune considérée								
- S.A.U. dans la commune considérée	34	233 08	-	-	38	256 58	38	256 64
S.A.U. dans la commune considérée	346	6645 24	3	5 30	354	7630 43	355	7852 92
Superficie cadastrale de la commune								9710 32

I. Superficie agricole utilisée des exploitations, dont le siège d'exploitation se trouve dans la commune.

Description et codes (*)	ha-a
Prés et prairies (007)	144 23
Légumes à cosse récoltés secs (013)	-
Céréales (025)	113 29
Plantes industrielles (038)	5 80
Semences agricoles et plants pour la vente (046)	-
Plantes racines et tuberculifères (051)	1 10
Fourrages verts (060)	27 54
Pommes de terre (065)	2 06
Cultures agricoles non dénommées (066)	-
Fleurs, bulbes à fleurs, fleurs à couper et plantes ornementales (080)	-
Cultures fruitières (238)	-
Arbres et arbustes de pépinières (094)	0 40
Cultures de légumes extensives (178)	-
Cultures de légumes intensives (180)	0 02
Installations sous verre (181)	0 06
Semences horticoles, plants de légumes et plants de fleurs (222)	0 22
Cultures horticoles pour la consommation du ménage du déclarant (227)	0 90
Oseraies (228)	-
Terres en repos (229)	0 25
Superficie agricole utilisée (260)	295 87
Superficie totale de l'exploitation (270)	296 87

II. Cheptel des exploitations, dont le siège d'exploitation se trouve dans la commune.

Description et codes (*)	Nombre
Total bovidés (320)	492
dont vaches laitières (313)	230
dont vaches nourrices (314)	4
Total moutons (375)	90
Total porcs (355)	24
dont truies (346 à 349)	3
Total chevaux (362 + 365)	5
Poules en âge de ponte (381)	32
Poules non en âge de ponte (380)	-
Poulets de chair (383)	-
Autres volailles (384 à 387 + 382)	8

(*) Les chiffres entre parenthèses indiquent les codes des questionnaires annexés.

III. Machines agricoles

Tracteurs (code 430 + 431)	17	Moissonneuses-batteuses (code 445)	4
--------------------------------------	----	--	---

IV. Succession du chef d'exploitation (Personnes physiques)

	Nombre	ha.a. (code 260)
Chefs d'exploitation de moins de 50 ans	10	98 26
Chefs d'exploitation de 50 ans et plus	12	197 61

Succession du chef d'exploitation de 50 ans et plus: successeur présumé âgé de 14 ans et plus.

	Oui (1)	Non (2)	Ne sait pas (3)
Nombre (code 287)	-	7	5
ha.a. (code 260)	-	81 99	115 62

V. Main-d'oeuvre (1.12.83)

	Chefs d'exploitation	Familiale	Non-familiale
Main d'oeuvre permanente (+ 75%)	11	-	1
Main d'oeuvre non permanente (- 75%)	10	5	-

VI. Répartition des exploitations d'après leurs classes de grandeur (S.A.U.).

	Classes de grandeur S.A.U.						
	total	sans culture	< 1 ha	1 < 5 ha	5 < 20 ha	20 < 50 ha	50 ha et +
Agriculteurs professionnels (cat. 1)							
- nombre d'exploitations	11	-	-	1	4	4	2
- superficie agricole utilisée (ha.a.)	285 11	-	-	1 40	41 29	129 15	113 27
Horticulteurs professionnels (cat. 2)							
- nombre d'exploitations	2	-	1	1	-	-	-
- superficie agricole utilisée (ha.a.)	1 45	-	0 09	1 36	-	-	-
Producteurs occasionnels (cat. 3)							
- nombre d'exploitations	9	-	6	3	-	-	-
- superficie agricole utilisée (ha.a.)	9 31	-	2 52	6 79	-	-	-
Autres exploitants (cat. 4 à 7)							
- nombre d'exploitations	-	-	-	-	-	-	-
- superficie agricole utilisée (ha.a.)	-	-	-	-	-	-	-

VII. Répartition des exploitations (cat. 1 à 7) d'après leurs classes de grandeur et le mode de faire-valoir.

Catégorie 1 à 7							
- nombre d'exploitations	22	-	7	5	4	4	2
- superficie agricole utilisée (ha.a.)	295 87	-	2 61	9 55	41 29	129 15	113 27
* en faire-valoir direct (ha.a.)	61 60	-	0 80	3 60	3 09	41 89	12 22
* en fermage (ha.a.)	234 27	-	1 81	5 95	38 20	87 26	101 05

VIII. Répartition des exploitations (cat. 1 à 7) d'après la situation des terres.

	Prés et prairies		Cultures horticoles pour la vente		Superficie agricole utilisée		Superficie totale de l'exploitation	
	Nombre exploit.	Superf. (ha.a.)	Nombre exploit.	Superf. (ha.a.)	Nombre exploit.	Superf. (ha.a.)	Nombre exploit.	Superf. (ha.a.)
Exploitations avec le siège d'exploitation et S.A.U. totale dans la commune considérée								
- Total cat. 1 à 7	8	17 66	2	0 70	13	23 16	13	23 43
Exploitations avec le siège d'exploitation dans la commune considérée et la S.A.U. sur 2 ou plusieurs communes								
- S.A.U. dans la commune considérée	8	88 74	-	-	8	178 75	9	179 48
- S.A.U. en dehors de la commune considérée	10	37 83	-	-	17	93 96	17	93 96
Exploitations avec siège d'exploitation en dehors de la commune considérée et avec S.A.U. dans la commune considérée								
- S.A.U. dans la commune considérée	6	14 95	-	-	10	32 32	11	32 37
S.A.U. dans la commune considérée	22	121 35	2	0 70	31	234 23	33	235 28
Superficie cadastrale de la commune								1361 60

I. Superficie agricole utilisée des exploitations, dont le siège d'exploitation se trouve dans la commune.

Description et codes (*)	ha-a
Prés et prairies (007)	1396 22
Légumes à cosse récoltés secs (013)	3 10
Céréales (025)	1361 02
Plantes industrielles (038)	505 88
Semences agricoles et plants pour la vente (046)	-
Plantes racines et tuberculifères (051)	112 06
Fourrages verts (060)	513 66
Pommes de terre (065)	504 12
Cultures agricoles non dénommées (066)	-
Fleurs, bulbes à fleurs, fleurs à couper et plantes ornementales (080)	0 64
Cultures fruitières (238)	0 11
Arbres et arbustes de pépinières (094)	0 01
Cultures de légumes extensives (178)	54 85
Cultures de légumes intensives (180)	0 56
Installations sous verre (181)	0 36
Semences horticoles, plants de légumes et plants de fleurs (222)	0 08
Cultures horticoles pour la consommation du ménage du déclarant (227)	1 19
Oseraies (228)	-
Terres en repos (229)	86 18
Superficie agricole utilisée (260)	4540 04
Superficie totale de l'exploitation (270)	4749 90

II. Cheptel des exploitations, dont le siège d'exploitation se trouve dans la commune.

Description et codes (*)	Nombre
Total bovidés (320)	9722
dont vaches laitières (313)	2753
dont vaches nourrices (314)	494
Total moutons (375)	372
Total porcs (355)	25563
dont truies (346 à 349)	2771
Total chevaux (362 + 365)	17
Poules en âge de ponte (381)	92294
Poules non en âge de ponte (380)	130
Poulets de chair (383)	125340
Autres volailles (384 à 387 + 382)	4110

(*) Les chiffres entre parenthèses indiquent les codes des questionnaires annexés.

III. Machines agricoles

Tracteurs (code 430 + 431)	418	Moissonneuses-batteuses (code 445)	26
--------------------------------------	-----	--	----

IV. Succession du chef d'exploitation (Personnes physiques)

	Nombre	ha.a. (code 260)
Chefs d'exploitation de moins de 50 ans	112	2089 26
Chefs d'exploitation de 50 ans et plus	159	2450 68

Succession du chef d'exploitation de 50 ans et plus: successeur présumé âgé de 14 ans et plus.

	Oui (1)	Non (2)	Ne sait pas (3)
Nombre (code 287)	43	62	54
ha.a. (code 260)	1057 79	670 64	722 25

V. Main-d'oeuvre (1.12.83)

	Chefs d'exploitation	Familiale	Non-familiale
Main d'oeuvre permanente (+ 75%)	220	75	13
Main d'oeuvre non permanente (- 75%)	43	120	-

VI. Répartition des exploitations d'après leurs classes de grandeur (S.A.U.).

	Classes de grandeur S.A.U.						
	total	sans culture	< 1 ha	1 < 5 ha	5 < 20 ha	20 < 50 ha	50 ha et +
Agriculteurs professionnels (cat. 1)							
- nombre d'exploitations	225	5	2	15	110	85	8
- superficie agricole utilisée (ha.a.)	4412 58	-	0 80	41 82	1461 47	2461 23	447 26
Horticulteurs professionnels (cat. 2)							
- nombre d'exploitations	5	-	4	1	-	-	-
- superficie agricole utilisée (ha.a.)	3 56	-	0 86	2 70	-	-	-
Producteurs occasionnels (cat. 3)							
- nombre d'exploitations	35	4	12	11	7	1	-
- superficie agricole utilisée (ha.a.)	106 77	-	5 38	21 43	56 96	23 00	-
Autres exploitants (cat. 4 à 7)							
- nombre d'exploitations	7	3	1	2	1	-	-
- superficie agricole utilisée (ha.a.)	17 13	-	0 10	3 52	13 51	-	-

VII. Répartition des exploitations (cat. 1 à 7) d'après leurs classes de grandeur et le mode de faire-valoir.

Catégorie 1 à 7							
- nombre d'exploitations	272	12	19	29	118	86	8
- superficie agricole utilisée (ha.a.)	4540 04	-	7 14	69 47	1531 94	2484 23	447 26
* en faire-valoir direct (ha.a.)	1211 45	-	5 15	26 69	442 25	624 78	112 58
* en fermage (ha.a.)	3328 59	-	1 99	42 78	1089 69	1859 45	334 68

VIII. Répartition des exploitations (cat. 1 à 7) d'après la situation des terres.

	Prés et prairies		Cultures horticoles pour la vente		Superficie agricole utilisée		Superficie totale de l'exploitation	
	Nombre exploit.	Superf. (ha.a.)	Nombre exploit.	Superf. (ha.a.)	Nombre exploit.	Superf. (ha.a.)	Nombre exploit.	Superf. (ha.a.)
Exploitations avec le siège d'exploitation et S.A.U. totale dans la commune considérée - Total cat. 1 à 7	172	926 32	17	29 13	192	3214 18	204	3371 25
Exploitations avec le siège d'exploitation dans la commune considérée et la S.A.U. sur 2 ou plusieurs communes								
- S.A.U. dans la commune considérée	61	330 79	5	23 58	66	1024 34	67	1058 76
- S.A.U. en dehors de la commune considérée	58	139 11	1	3 90	87	301 52	87	319 89
Exploitations avec siège d'exploitation en dehors de la commune considérée et avec S.A.U. dans la commune considérée								
- S.A.U. dans la commune considérée	36	102 97	-	-	56	258 78	56	259 38
S.A.U. dans la commune considérée	269	1360 08	22	52 71	314	4497 30	327	4689 39
Superficie cadastrale de la commune								6109 25

I. Superficie agricole utilisée des exploitations, dont le siège d'exploitation se trouve dans la commune.		II. Cheptel des exploitations, dont le siège d'exploitation se trouve dans la commune.	
Description et codes (*)	ha-a	Description et codes (*)	Nombre
Prés et prairies (007)	636 44	Total bovidés (320)	3199
Légumes à cosse récoltés secs (013)	-	dont vaches laitières (313)	1089
Céréales (025)	1135 93	dont vaches nourrices (314)	130
Plantes industrielles (038)	479 44	Total moutons (375)	483
Semences agricoles et plants pour la vente (046)	-	Total porcs (355)	831
Plantes racines et tuberculifères (051)	3 00	dont truies (346 à 349)	123
Fourrages verts (060)	135 95	Total chevaux (362 + 365)	11
Pommes de terre (065)	27 56	Poules en âge de ponte (381)	694
Cultures agricoles non dénommées (066)	-	Poules non en âge de ponte (380)	6
Fleurs, bulbes à fleurs, fleurs à couper et plantes ornementales (080)	0 04	Poulets de chair (383)	567
Cultures fruitières (238)	-	Autres volailles (384 à 387 + 382)	189
Arbres et arbustes de pépinières (094)	1 55	(*) Les chiffres entre parenthèses indiquent les codes des questionnaires annexés.	
Cultures de légumes extensives (178)	49 30		
Cultures de légumes intensives (180)	-		
Installations sous verre (181)	0 36		
Semences horticoles, plants de légumes et plants de fleurs (222)	-		
Cultures horticoles pour la consommation du ménage du déclarant (227)	0 65		
Oseraies (228)	-		
Terres en repos (229)	-		
Superficie agricole utilisée (260)	2470 22		
Superficie totale de l'exploitation (270)	2501 53		

III. Machines agricoles

Tracteurs (code 430 + 431)	156	Moissonneuses-batteuses (code 445)	27
--------------------------------------	-----	--	----

IV. Succession du chef d'exploitation (Personnes physiques)

	Nombre	ha.a. (code 260)
Chefs d'exploitation de moins de 50 ans	45	1076 99
Chefs d'exploitation de 50 ans et plus	61	1390 23

Succession du chef d'exploitation de 50 ans et plus: successeur présumé âgé de 14 ans et plus.

	Oui (1)	Non (2)	Ne sait pas (3)
Nombre (code 287)	19	25	17
ha.a. (code 260)	776 20	351 78	262 25

V. Main-d'oeuvre (1.12.83)

	Chefs d'exploitation	Familiale	Non-familiale
Main d'oeuvre permanente (+ 75%)	64	8	5
Main d'oeuvre non permanente (- 75%)	43	47	-

VI. Répartition des exploitations d'après leurs classes de grandeur (S.A.U.).

	Classes de grandeur S.A.U.						
	total	sans culture	< 1 ha	1 < 5 ha	5 < 20 ha	20 < 50 ha	50 ha et +
Agriculteurs professionnels (cat. 1)							
- nombre d'exploitations	71	-	-	5	22	31	13
- superficie agricole utilisée (ha.a.)	2334 08	-	-	16 51	265 97	1004 93	1046 67
Horticulteurs professionnels (cat. 2)							
- nombre d'exploitations	5	-	5	-	-	-	-
- superficie agricole utilisée (ha.a.)	2 10	-	2 10	-	-	-	-
Producteurs occasionnels (cat. 3)							
- nombre d'exploitations	30	-	10	11	8	1	-
- superficie agricole utilisée (ha.a.)	131 04	-	7 14	26 44	67 46	30 00	-
Autres exploitants (cat. 4 à 7)							
- nombre d'exploitations	1	-	-	1	-	-	-
- superficie agricole utilisée (ha.a.)	3 00	-	-	3 00	-	-	-

VII. Répartition des exploitations (cat. 1 à 7) d'après leurs classes de grandeur et le mode de faire-valoir.

Catégorie 1 à 7							
- nombre d'exploitations	107	-	15	17	30	32	13
- superficie agricole utilisée (ha.a.)	2470 22	-	9 24	45 95	333 43	1034 93	1046 67
* en faire-valoir direct (ha.a.)	809 30	-	7 67	22 92	80 05	268 73	429 93
* en fermage (ha.a.)	1660 92	-	1 57	23 03	253 38	766 20	616 74

VIII. Répartition des exploitations (cat. 1 à 7) d'après la situation des terres.

	Prés et prairies		Cultures horticoles pour la vente		Superficie agricole utilisée		Superficie totale de l'exploitation	
	Nombre exploit.	Superf. (ha.a.)	Nombre exploit.	Superf. (ha.a.)	Nombre exploit.	Superf. (ha.a.)	Nombre exploit.	Superf. (ha.a.)
Exploitations avec le siège d'exploitation et S.A.U. totale dans la commune considérée								
- Total cat. 1 à 7	64	348 95	7	29 45	72	1076 64	72	1094 58
Exploitations avec le siège d'exploitation dans la commune considérée et la S.A.U. sur 2 ou plusieurs communes								
- S.A.U. dans la commune considérée	32	212 15	3	21 80	36	925 34	36	937 06
- S.A.U. en dehors de la commune considérée	28	75 34	-	-	46	468 24	46	469 89
Exploitations avec siège d'exploitation en dehors de la commune considérée et avec S.A.U. dans la commune considérée								
- S.A.U. dans la commune considérée	15	39 27	-	-	44	295 34	45	299 54
S.A.U. dans la commune considérée	111	600 37	10	51 25	152	2297 32	153	2331 18
Superficie cadastrale de la commune								4423 62

I. Superficie agricole utilisée des exploitations, dont le siège d'exploitation se trouve dans la commune.		II. Cheptel des exploitations, dont le siège d'exploitation se trouve dans la commune.	
Description et codes (*)	ha-a	Description et codes (*)	Nombre
Prés et prairies (007)	657 44	Total bovidés (320)	2854
Légumes à cosse récoltés secs (013)	-	dont vaches laitières (313)	1057
Céréales (025)	803 33	dont vaches nourrices (314)	71
Plantes industrielles (038)	190 42	Total moutons (375)	25
Semences agricoles et plants pour la vente (046)	-	Total porcs (355)	414
Plantes racines et tuberculifères (051)	26 23	dont truies (346 à 349)	51
Fourrages verts (060)	149 85	Total chevaux (362 + 365)	12
Pommes de terre (065)	37 53	Poules en âge de ponte (381)	479
Cultures agricoles non dénommées (066)	-	Poules non en âge de ponte (380)	70
Fleurs, bulbes à fleurs, fleurs à couper et plantes ornementales (080)	0 10	Poulets de chair (383)	20
Cultures fruitières (238)	-	Autres volailles (384 à 387 + 382)	169
Arbres et arbustes de pépinières (094)	0 15		
Cultures de légumes extensives (178)	45 30	(*) Les chiffres entre parenthèses indiquent les codes des questionnaires annexés.	
Cultures de légumes intensives (180)	-		
Installations sous verre (181)	0 22		
Semences horticoles, plants de légumes et plants de fleurs (222)	-		
Cultures horticoles pour la consommation du ménage du déclarant (227)	0 11		
Oseraies (228)	-		
Terres en repos (229)	11 49		
Superficie agricole utilisée (260)	1922 17		
Superficie totale de l'exploitation (270)	1939 69		

III. Machines agricoles

Tracteurs (code 430 + 431)	114	Moissonneuses-batteuses (code 445)	18
--------------------------------------	-----	--	----

IV. Succession du chef d'exploitation (Personnes physiques)

	Nombre	ha.a. (code 260)
Chefs d'exploitation de moins de 50 ans	41	1443 78
Chefs d'exploitation de 50 ans et plus	29	478 39

Succession du chef d'exploitation de 50 ans et plus: successeur présumé âgé de 14 ans et plus.

	Oui (1)	Non (2)	Ne sait pas (3)
Nombre (code 287)	5	20	4
ha.a. (code 260)	180 92	200 95	96 52

V. Main-d'oeuvre (1.12.83)

	Chefs d'exploitation	Familiale	Non-familiale
Main d'oeuvre permanente (+ 75%)	46	18	2
Main d'oeuvre non permanente (- 75%)	23	35	1

COMMUNE: DOUR
(suite)

15-5-1983

VI. Répartition des exploitations d'après leurs classes de grandeur (S.A.U.).

	Classes de grandeur S.A.U.						
	total	sans culture	< 1 ha	1 < 5 ha	5 < 20 ha	20 < 50 ha	50 ha et +
Agriculteurs professionnels (cat. 1)							
- nombre d'exploitations	52	-	-	6	9	28	9
- superficie agricole utilisée (ha.a.)	1817 79	-	-	18 78	121 50	1027 30	650 21
Horticulteurs professionnels (cat. 2)							
- nombre d'exploitations	3	-	3	-	-	-	-
- superficie agricole utilisée (ha.a.)	0 87	-	0 87	-	-	-	-
Producteurs occasionnels (cat. 3)							
- nombre d'exploitations	14	-	2	8	3	1	-
- superficie agricole utilisée (ha.a.)	63 28	-	1 69	16 87	16 65	28 07	-
Autres exploitants (cat. 4 à 7)							
- nombre d'exploitations	1	-	-	-	-	1	-
- superficie agricole utilisée (ha.a.)	40 23	-	-	-	-	40 23	-

VII. Répartition des exploitations (cat. 1 à 7) d'après leurs classes de grandeur et le mode de faire-valoir.

Catégorie 1 à 7							
- nombre d'exploitations	70	-	5	14	12	30	9
- superficie agricole utilisée (ha.a.)	1922 17	-	2 56	35 65	138 15	1095 60	650 21
* en faire-valoir direct (ha.a.)	382 23	-	1 53	17 05	53 88	230 82	78 95
* en fermage (ha.a.)	1539 94	-	1 03	18 60	84 27	864 78	571 26

VIII. Répartition des exploitations (cat. 1 à 7) d'après la situation des terres.

	Prés et prairies		Cultures horticoles pour la vente		Superficie agricole utilisée		Superficie totale de l'exploitation	
	Nombre exploit.	Superf. (ha.a.)	Nombre exploit.	Superf. (ha.a.)	Nombre exploit.	Superf. (ha.a.)	Nombre exploit.	Superf. (ha.a.)
Exploitations avec le siège d'exploitation et S.A.U. totale dans la commune considérée								
- Total cat. 1 à 7	42	334 43	5	6 67	47	816 08	47	826 52
Exploitations avec le siège d'exploitation dans la commune considérée et la S.A.U. sur 2 ou plusieurs communes								
- S.A.U. dans la commune considérée	23	232 72	5	39 10	23	845 60	23	852 68
- S.A.U. en dehors de la commune considérée	18	90 29	-	-	37	260 49	37	260 49
Exploitations avec siège d'exploitation en dehors de la commune considérée et avec S.A.U. dans la commune considérée								
- S.A.U. dans la commune considérée	13	37 17	1	14 00	39	259 18	39	259 43
S.A.U. dans la commune considérée	78	604 32	11	59 77	109	1920 86	109	1938 63
Superficie cadastrale de la commune								3331 66

I. Superficie agricole utilisée des exploitations, dont le siège d'exploitation se trouve dans la commune.		II. Cheptel des exploitations, dont le siège d'exploitation se trouve dans la commune.	
Description et codes (*)	ha-a	Description et codes (*)	Nombre
Prés et prairies (007)	703 58	Total bovidés (320)	4172
Légumes à cosse récoltés secs (013)	1 80	dont vaches laitières (313)	1317
Céréales (025)	746 25	dont vaches nourrices (314)	145
Plantes industrielles (038)	267 96	Total moutons (375)	64
Semences agricoles et plants pour la vente (046)	-	Total porcs (355)	1564
Plantes racines et tuberculifères (051)	13 55	dont truies (346 à 349)	268
Fourrages verts (060)	201 35	Total chevaux (362 + 365)	9
Pommes de terre (065)	28 97	Poules en âge de ponte (381)	3993
Cultures agricoles non dénommées (066)	-	Poules non en âge de ponte (380)	25
Fleurs, bulbes à fleurs, fleurs à couper et plantes ornementales (080)	-	Poulets de chair (383)	105
Cultures fruitières (238)	-	Autres volailles (384 à 387 + 382)	58
Arbres et arbustes de pépinières (094)	0 97	(*) Les chiffres entre parenthèses indiquent les codes des questionnaires annexés.	
Cultures de légumes extensives (178)	4 00		
Cultures de légumes intensives (180)	-		
Installations sous verre (181)	0 45		
Semences horticoles, plants de légumes et plants de fleurs (222)	-		
Cultures horticoles pour la consommation du ménage du déclarant (227)	0 01		
Oseraies (228)	-		
Terres en repos (229)	1 22		
Superficie agricole utilisée (260)	1970 11		
Superficie totale de l'exploitation (270)	2005 59		

III. Machines agricoles

Tracteurs (code 430 + 431)	138	Moissonneuses-batteuses (code 445)	17
--------------------------------------	-----	--	----

IV. Succession du chef d'exploitation (Personnes physiques)

	Nombre	ha.a. (code 260)
Chefs d'exploitation de moins de 50 ans	30	766 05
Chefs d'exploitation de 50 ans et plus	56	1204 06

Succession du chef d'exploitation de 50 ans et plus: successeur présumé âgé de 14 ans et plus.

	Oui (1)	Non (2)	Ne sait pas (3)
Nombre (code 287)	11	29	16
ha.a. (code 260)	340 14	549 19	314 73

V. Main-d'oeuvre (1.12.83)

	Chefs d'exploitation	Familiale	Non-familiale
Main d'oeuvre permanente (+ 75%)	66	32	3
Main d'oeuvre non permanente (- 75%)	18	36	-

VI. Répartition des exploitations d'après leurs classes de grandeur (S.A.U.).

	Classes de grandeur S.A.U.						
	total	sans culture	< 1 ha	1 < 5 ha	5 < 20 ha	20 < 50 ha	50 ha et +
Agriculteurs professionnels (cat. 1)							
- nombre d'exploitations	65	1	-	5	18	31	10
- superficie agricole utilisée (ha.a.)	1885 48	-	-	12 15	229 48	1019 85	624 00
Horticulteurs professionnels (cat. 2)							
- nombre d'exploitations	2	-	1	1	-	-	-
- superficie agricole utilisée (ha.a.)	1 62	-	0 40	1 22	-	-	-
Producteurs occasionnels (cat. 3)							
- nombre d'exploitations	17	2	4	4	7	-	-
- superficie agricole utilisée (ha.a.)	73 62	-	3 13	10 63	59 86	-	-
Autres exploitants (cat. 4 à 7)							
- nombre d'exploitations	2	1	-	-	1	-	-
- superficie agricole utilisée (ha.a.)	9 39	-	-	-	9 39	-	-

VII. Répartition des exploitations (cat. 1 à 7) d'après leurs classes de grandeur et le mode de faire-valoir.

Catégorie 1 à 7							
- nombre d'exploitations	86	4	5	10	26	31	10
- superficie agricole utilisée (ha.a.)	1970 11	-	3 53	24 00	298 73	1019 85	624 00
* en faire-valoir direct (ha.a.)	581 91	-	2 18	17 96	110 20	309 47	142 10
* en fermage (ha.a.)	1388 20	-	1 35	6 04	188 53	710 38	481 90

VIII. Répartition des exploitations (cat. 1 à 7) d'après la situation des terres.

	Prés et prairies		Cultures horticoles pour la vente		Superficie agricole utilisée		Superficie totale de l'exploitation	
	Nombre exploit.	Superf. (ha.a.)	Nombre exploit.	Superf. (ha.a.)	Nombre exploit.	Superf. (ha.a.)	Nombre exploit.	Superf. (ha.a.)
Exploitations avec le siège d'exploitation et S.A.U. totale dans la commune considérée								
- Total cat. 1 à 7	44	274 02	3	5 42	46	780 45	50	801 01
Exploitations avec le siège d'exploitation dans la commune considérée et la S.A.U. sur 2 ou plusieurs communes								
- S.A.U. dans la commune considérée	36	318 52	-	-	36	915 48	36	929 85
- S.A.U. en dehors de la commune considérée	30	111 04	-	-	47	274 18	47	274 73
Exploitations avec siège d'exploitation en dehors de la commune considérée et avec S.A.U. dans la commune considérée								
- S.A.U. dans la commune considérée	27	93 04	-	-	53	441 14	53	442 01
S.A.U. dans la commune considérée	107	685 58	3	5 42	135	2137 07	139	2172 87
Superficie cadastrale de la commune								3477 16

I. Superficie agricole utilisée des exploitations, dont le siège d'exploitation se trouve dans la commune.

Description et codes (*)	ha-a
Prés et prairies (007)	1255 57
Légumes à cosse récoltés secs (013)	-
Céréales (025)	804 65
Plantes industrielles (038)	273 71
Semences agricoles et plants pour la vente (046)	4 00
Plantes racines et tuberculifères (051)	52 64
Fourrages verts (060)	393 17
Pommes de terre (065)	55 67
Cultures agricoles non dénommées (066)	0 10
Fleurs, bulbes à fleurs, fleurs à couper et plantes ornementales (080)	0 01
Cultures fruitières (238)	1 05
Arbres et arbustes de pépinières (094)	-
Cultures de légumes extensives (178)	-
Cultures de légumes intensives (180)	-
Installations sous verre (181)	0 25
Semences horticoles, plants de légumes et plants de fleurs (222)	-
Cultures horticoles pour la consommation du ménage du déclarant (227)	0 50
Oseraies (228)	-
Terres en repos (229)	0 94
Superficie agricole utilisée (260)	2842 26
Superficie totale de l'exploitation (270)	2872 98

II. Cheptel des exploitations, dont le siège d'exploitation se trouve dans la commune.

Description et codes (*)	Nombre
Total bovidés (320)	7030
dont vaches laitières (313)	2182
dont vaches nourrices (314)	179
Total moutons (375)	113
Total porcs (355)	829
dont truies (346 à 349)	224
Total chevaux (362 + 365)	49
Poules en âge de ponte (381)	6458
Poules non en âge de ponte (380)	109
Poulets de chair (383)	1425
Autres volailles (384 à 387 + 382)	188

(*) Les chiffres entre parenthèses indiquent les codes des questionnaires annexés.

III. Machines agricoles

Tracteurs (code 430 + 431)	216	Moissonneuses-batteuses (code 445)	16
--------------------------------------	-----	--	----

IV. Succession du chef d'exploitation (Personnes physiques)

	Nombre	ha.a. (code 260)
Chefs d'exploitation de moins de 50 ans	68	1326 62
Chefs d'exploitation de 50 ans et plus	150	1515 64

Succession du chef d'exploitation de 50 ans et plus: successeur présumé âgé de 14 ans et plus.

	Oui (1)	Non (2)	Ne sait pas (3)
Nombre (code 287)	15	65	70
ha.a. (code 260)	349 58	561 97	604 09

V. Main-d'oeuvre (1.12.83)

	Chefs d'exploitation	Familiale	Non-familiale
Main d'oeuvre permanente (+ 75%)	136	31	1
Main d'oeuvre non permanente (- 75%)	77	41	3

VI. Répartition des exploitations d'après leurs classes de grandeur (S.A.U.).

	Classes de grandeur S.A.U.						
	total	sans culture	< 1 ha	1 < 5 ha	5 < 20 ha	20 < 50 ha	50 ha et +
Agriculteurs professionnels (cat. 1)							
- nombre d'exploitations	153	-	6	19	72	54	2
- superficie agricole utilisée (ha.a.)	2687 86	-	5 02	56 73	936 47	1581 94	107 70
Horticulteurs professionnels (cat. 2)							
- nombre d'exploitations	-	-	-	-	-	-	-
- superficie agricole utilisée (ha.a.)	-	-	-	-	-	-	-
Producteurs occasionnels (cat. 3)							
- nombre d'exploitations	65	-	30	27	8	-	-
- superficie agricole utilisée (ha.a.)	154 40	-	24 41	62 97	67 02	-	-
Autres exploitants (cat. 4 à 7)							
- nombre d'exploitations	1	1	-	-	-	-	-
- superficie agricole utilisée (ha.a.)	-	-	-	-	-	-	-

VII. Répartition des exploitations (cat. 1 à 7) d'après leurs classes de grandeur et le mode de faire-valoir.

Catégorie 1 à 7							
- nombre d'exploitations	219	1	36	46	80	54	2
- superficie agricole utilisée (ha.a.)	2842 26	-	29 43	119 70	1003 49	1581 94	107 70
* en faire-valoir direct (ha.a.)	689 66	-	26 70	73 88	274 56	306 02	8 50
* en fermage (ha.a.)	2152 60	-	2 73	45 82	728 93	1275 92	99 20

VIII. Répartition des exploitations (cat. 1 à 7) d'après la situation des terres.

	Prés et prairies		Cultures horticoles pour la vente		Superficie agricole utilisée		Superficie totale de l'exploitation	
	Nombre exploit.	Superf. (ha.a.)	Nombre exploit.	Superf. (ha.a.)	Nombre exploit.	Superf. (ha.a.)	Nombre exploit.	Superf. (ha.a.)
Exploitations avec le siège d'exploitation et S.A.U. totale dans la commune considérée								
- Total cat. 1 à 7	182	971 64	2	1 06	186	2171 59	187	2196 51
Exploitations avec le siège d'exploitation dans la commune considérée et la S.A.U. sur 2 ou plusieurs communes								
- S.A.U. dans la commune considérée	30	206 53	1	0 25	32	538 73	32	543 14
- S.A.U. en dehors de la commune considérée	30	77 40	-	-	39	131 94	39	133 33
Exploitations avec siège d'exploitation en dehors de la commune considérée et avec S.A.U. dans la commune considérée								
- S.A.U. dans la commune considérée	54	114 94	-	-	76	296 96	76	297 36
S.A.U. dans la commune considérée	266	1293 11	3	1 31	294	3007 28	295	3037 01
Superficie cadastrale de la commune								4469 46

I. Superficie agricole utilisée des exploitations, dont le siège d'exploitation se trouve dans la commune.		II. Cheptel des exploitations, dont le siège d'exploitation se trouve dans la commune.	
Description et codes (*)	ha-a	Description et codes (*)	Nombre
Prés et prairies (007)	992 96	Total bovidés (320)	5794
Légumes à cosse récoltés secs (013)	-	dont vaches laitières (313)	1623
Céréales (025)	1054 18	dont vaches nourrices (314)	297
Plantes industrielles (038)	343 18	Total moutons (375)	560
Semences agricoles et plants pour la vente (046)	-	Total porcs (355)	812
Plantes racines et tuberculifères (051)	12 95	dont truies (346 à 349)	179
Fourrages verts (060)	296 30	Total chevaux (362 + 365)	11
Pommes de terre (065)	77 37	Poules en âge de ponte (381)	934
Cultures agricoles non dénommées (066)	-	Poules non en âge de ponte (380)	94
Fleurs, bulbes à fleurs, fleurs à couper et plantes ornementales (080)	-	Poulets de chair (383)	-
Cultures fruitières (238)	-	Autres volailles (384 à 387 + 382)	50
Arbres et arbustes de pépinières (094)	8 68	(*) Les chiffres entre parenthèses indiquent les codes des questionnaires annexés.	
Cultures de légumes extensives (178)	3 28		
Cultures de légumes intensives (180)	-		
Installations sous verre (181)	-		
Semences horticoles, plants de légumes et plants de fleurs (222)	-		
Cultures horticoles pour la consommation du ménage du déclarant (227)	0 01		
Oseraies (228)	-		
Terres en repos (229)	6 70		
Superficie agricole utilisée (260)	2795 61		
Superficie totale de l'exploitation (270)	2855 78		

III. Machines agricoles

Tracteurs (code 430 + 431)	176	Moissonneuses-batteuses (code 445)	21
----------------------------	-----	------------------------------------	----

IV. Succession du chef d'exploitation (Personnes physiques)

	Nombre	ha.a. (code 260)
Chefs d'exploitation de moins de 50 ans	46	1127 94
Chefs d'exploitation de 50 ans et plus	76	1649 71

Succession du chef d'exploitation de 50 ans et plus: successeur présumé âgé de 14 ans et plus.

	Oui (1)	Non (2)	Ne sait pas (3)
Nombre (code 287)	14	35	27
ha.a. (code 260)	633 57	380 53	635 61

V. Main-d'oeuvre (1.12.83)

	Chefs d'exploitation	Familiale	Non-familiale
Main d'oeuvre permanente (+ 75%)	98	16	2
Main d'oeuvre non permanente (- 75%)	22	57	-

VI. Répartition des exploitations d'après leurs classes de grandeur (S.A.U.).

	Classes de grandeur S.A.U.						
	total	sans culture	< 1 ha	1 < 5 ha	5 < 20 ha	20 < 50 ha	50 ha et +
Agriculteurs professionnels (cat. 1)							
- nombre d'exploitations	98	1	-	4	42	38	13
- superficie agricole utilisée (ha.a.)	2657 67	-	-	13 48	567 41	1179 78	897 00
Horticulteurs professionnels (cat. 2)							
- nombre d'exploitations	-	-	-	-	-	-	-
- superficie agricole utilisée (ha.a.)	-	-	-	-	-	-	-
Producteurs occasionnels (cat. 3)							
- nombre d'exploitations	22	-	1	12	9	-	-
- superficie agricole utilisée (ha.a.)	109 06	-	0 98	32 52	75 56	-	-
Autres exploitants (cat. 4 à 7)							
- nombre d'exploitations	3	1	-	-	2	-	-
- superficie agricole utilisée (ha.a.)	28 88	-	-	-	28 88	-	-

VII. Répartition des exploitations (cat. 1 à 7) d'après leurs classes de grandeur et le mode de faire-valoir.

Catégorie 1 à 7							
- nombre d'exploitations	123	2	1	16	53	38	13
- superficie agricole utilisée (ha.a.)	2795 61	-	0 98	46 00	671 85	1179 78	897 00
* en faire-valoir direct (ha.a.)	657 33	-	0 98	37 25	198 08	318 96	102 06
* en fermage (ha.a.)	2138 28	-	-	8 75	473 77	860 82	794 94

VIII. Répartition des exploitations (cat. 1 à 7) d'après la situation des terres.

	Prés et prairies		Cultures horticoles pour la vente		Superficie agricole utilisée		Superficie totale de l'exploitation	
	Nombre exploit.	Superf. (ha.a.)	Nombre exploit.	Superf. (ha.a.)	Nombre exploit.	Superf. (ha.a.)	Nombre exploit.	Superf. (ha.a.)
Exploitations avec le siège d'exploitation et S.A.U. totale dans la commune considérée								
- Total cat. 1 à 7	65	468 72	2	10 51	71	1264 89	73	1296 85
Exploitations avec le siège d'exploitation dans la commune considérée et la S.A.U. sur 2 ou plusieurs communes								
- S.A.U. dans la commune considérée	49	406 44	1	1 45	50	1136 08	50	1155 69
- S.A.U. en dehors de la commune considérée	41	117 80	-	-	62	394 64	62	403 24
Exploitations avec siège d'exploitation en dehors de la commune considérée et avec S.A.U. dans la commune considérée								
- S.A.U. dans la commune considérée	32	97 58	-	-	67	303 34	66	297 24
S.A.U. dans la commune considérée	146	972 74	3	11 96	188	2704 31	189	2749 78
Superficie cadastrale de la commune								4059 27

I. Superficie agricole utilisée des exploitations, dont le siège d'exploitation se trouve dans la commune.		II. Cheptel des exploitations, dont le siège d'exploitation se trouve dans la commune.	
Description et codes (*)	ha-a	Description et codes (*)	Nombre
Prés et prairies (007)	832 66	Total bovidés (320)	3969
Légumes à cosse récoltés secs (013)	-	dont vaches laitières (313)	1237
Céréales (025)	1040 99	dont vaches nourrices (314)	217
Plantes industrielles (038)	467 35	Total moutons (375)	55
Semences agricoles et plants pour la vente (046)	-	Total porcs (355)	671
Plantes racines et tuberculifères (051)	5 42	dont truies (346 à 349)	138
Fourrages verts (060)	213 98	Total chevaux (362 + 365)	7
Pommes de terre (065)	9 75	Poules en âge de ponte (381)	560
Cultures agricoles non dénommées (066)	-	Poules non en âge de ponte (380)	-
Flours, bulbes à fleurs, fleurs à couper et plantes ornementales (080)	0 04	Poulets de chair (383)	135
Cultures fruitières (238)	-	Autres volailles (384 à 387 + 382)	4
Arbres et arbustes de pépinières (094)	-	(*) Les chiffres entre parenthèses indiquent les codes des questionnaires annexés.	
Cultures de légumes extensives (178)	69 40		
Cultures de légumes intensives (180)	-		
Installations sous verre (181)	0 07		
Semences horticoles, plants de légumes et plants de fleurs (222)	-		
Cultures horticoles pour la consommation du ménage du déclarant (227)	0 74		
Oseraies (228)	-		
Terres en repos (229)	-		
Superficie agricole utilisée (260)	2640 40		
Superficie totale de l'exploitation (270)	2667 87		

III. Machines agricoles

Tracteurs (code 430 + 431)	122	Moissonneuses-batteuses (code 445)	25
--------------------------------------	-----	--	----

IV. Succession du chef d'exploitation (Personnes physiques)

	Nombre	ha.a. (code 260)
Chefs d'exploitation de moins de 50 ans	35	1428 85
Chefs d'exploitation de 50 ans et plus	41	1211 55

Succession du chef d'exploitation de 50 ans et plus: successeur présumé âgé de 14 ans et plus.

	Oui (1)	Non (2)	Ne sait pas (3)
Nombre (code 287)	13	16	12
ha.a. (code 260)	596 85	354 97	259 73

V. Main-d'oeuvre (1.12.83)

	Chefs d'exploitation	Familiale	Non-familiale
Main d'oeuvre permanente (+ 75%)	59	13	3
Main d'oeuvre non permanente (- 75%)	16	34	1

VI. Répartition des exploitations d'après leurs classes de grandeur (S.A.U.).

	Classes de grandeur S.A.U.						
	total	sans culture	< 1 ha	1 < 5 ha	5 < 20 ha	20 < 50 ha	50 ha et +
Agriculteurs professionnels (cat. 1)							
- nombre d'exploitations	62	1	1	3	10	25	22
- superficie agricole utilisée (ha.a.)	2603 23	-	0 97	11 03	103 31	916 28	1571 64
Horticulteurs professionnels (cat. 2)							
- nombre d'exploitations	1	-	1	-	-	-	-
- superficie agricole utilisée (ha.a.)	0 16	-	0 16	-	-	-	-
Producteurs occasionnels (cat. 3)							
- nombre d'exploitations	13	-	3	8	2	-	-
- superficie agricole utilisée (ha.a.)	37 01	-	0 26	24 84	11 91	-	-
Autres exploitants (cat. 4 à 7)							
- nombre d'exploitations	-	-	-	-	-	-	-
- superficie agricole utilisée (ha.a.)	-	-	-	-	-	-	-

VII. Répartition des exploitations (cat. 1 à 7) d'après leurs classes de grandeur et le mode de faire-valoir.

Catégorie 1 à 7							
- nombre d'exploitations	76	1	5	11	12	25	22
- superficie agricole utilisée (ha.a.)	2640 40	-	1 39	35 87	115 22	916 28	1571 64
* en faire-valoir direct (ha.a.)	562 90	-	1 12	10 85	34 08	230 05	287 00
* en fermage (ha.a.)	2077 50	-	0 27	25 22	81 14	686 23	1284 64

VIII. Répartition des exploitations (cat. 1 à 7) d'après la situation des terres.

	Prés et prairies		Cultures horticoles pour la vente		Superficie agricole utilisée		Superficie totale de l'exploitation	
	Nombre exploit.	Superf. (ha.a.)	Nombre exploit.	Superf. (ha.a.)	Nombre exploit.	Superf. (ha.a.)	Nombre exploit.	Superf. (ha.a.)
Exploitations avec le siège d'exploitation et S.A.U. totale dans la commune considérée								
- Total cat. 1 à 7	50	517 74	7	55 31	55	1647 70	56	1666 37
Exploitations avec le siège d'exploitation dans la commune considérée et la S.A.U. sur 2 ou plusieurs communes								
- S.A.U. dans la commune considérée	20	252 07	2	14 20	20	802 45	20	811 25
- S.A.U. en dehors de la commune considérée	11	62 85	-	-	22	190 25	22	190 25
Exploitations avec siège d'exploitation en dehors de la commune considérée et avec S.A.U. dans la commune considérée								
- S.A.U. dans la commune considérée	10	53 95	1	1 30	21	215 98	21	219 78
S.A.U. dans la commune considérée	80	823 76	10	70 81	96	2666 13	97	2697 40
Superficie cadastrale de la commune								4422 77

I. Superficie agricole utilisée des exploitations, dont le siège d'exploitation se trouve dans la commune.

II. Cheptel des exploitations, dont le siège d'exploitation se trouve dans la commune.

Description et codes (*)	ha-a	Description et codes (*)	Nombre
Prés et prairies (007)	377 00	Total bovidés (320)	3566
Légumes à cosse récoltés secs (013)	1 20	dont vaches laitières (313)	1161
Céréales (025)	1083 79	dont vaches nourrices (314)	145
Plantes industrielles (038)	454 61	Total moutons (375)	92
Semences agricoles et plants pour la vente (046)	-	Total porcs (355)	1769
Plantes racines et tuberculifères (051)	55 55	dont truies (346 à 349)	216
Fourrages verts (060)	118 67	Total chevaux (362 + 365)	4
Pommes de terre (065)	219 55	Poules en âge de ponte (381)	675
Cultures agricoles non dénommées (066)	0 08	Poules non en âge de ponte (380)	30
Fleurs, bulbes à fleurs, fleurs à couper et plantes ornementales (080)	-	Poulets de chair (383)	41120
Cultures fruitières (238)	-	Autres volailles (384 à 387 + 382)	49
Arbres et arbustes de pépinières (094)	-	(*) Les chiffres entre parenthèses indiquent les codes des questionnaires annexés.	
Cultures de légumes extensives (178)	13 32		
Cultures de légumes intensives (180)	-		
Installations sous verre (181)	-		
Semences horticoles, plants de légumes et plants de fleurs (222)	-		
Cultures horticoles pour la consommation du ménage du déclarant (227)	-		
Oseraies (228)	-		
Terres en repos (229)	-		
Superficie agricole utilisée (260)	2323 77		
Superficie totale de l'exploitation (270)	2379 98		

III. Machines agricoles

Tracteurs (code 430 + 431)	218	Moissonneuses-batteuses (code 445)	32
--------------------------------------	-----	--	----

IV. Succession du chef d'exploitation (Personnes physiques)

	Nombre	ha.a. (code 260)
Chefs d'exploitation de moins de 50 ans	56	1117 89
Chefs d'exploitation de 50 ans et plus	64	1205 88

Succession du chef d'exploitation de 50 ans et plus: successeur présumé âgé de 14 ans et plus.

	Oui (1)	Non (2)	Ne sait pas (3)
Nombre (code 287)	16	23	25
ha.a. (code 260)	507 28	285 13	413 47

V. Main-d'œuvre (1.12.83)

	Chefs d'exploitation	Familiale	Non-familiale
Main d'œuvre permanente (+ 75%)	97	19	5
Main d'œuvre non permanente (- 75%)	20	36	1

VI. Répartition des exploitations d'après leurs classes de grandeur (S.A.U.).

	Classes de grandeur S.A.U.						
	total	sans culture	< 1 ha	1 < 5 ha	5 < 20 ha	20 < 50 ha	50 ha et +
Agriculteurs professionnels (cat. 1)							
- nombre d'exploitations	103	-	2	5	50	42	4
- superficie agricole utilisée (ha.a.)	2299 71	-	0 82	17 42	705 68	1292 91	282 88
Horticulteurs professionnels (cat. 2)							
- nombre d'exploitations	-	-	-	-	-	-	-
- superficie agricole utilisée (ha.a.)	-	-	-	-	-	-	-
Producteurs occasionnels (cat. 3)							
- nombre d'exploitations	13	1	9	2	1	-	-
- superficie agricole utilisée (ha.a.)	14 74	-	4 60	3 39	6 75	-	-
Autres exploitants (cat. 4 à 7)							
- nombre d'exploitations	4	3	-	-	1	-	-
- superficie agricole utilisée (ha.a.)	9 32	-	-	-	9 32	-	-

VII. Répartition des exploitations (cat. 1 à 7) d'après leurs classes de grandeur et le mode de faire-valoir.

Catégorie 1 à 7							
- nombre d'exploitations	120	4	11	7	52	42	4
- superficie agricole utilisée (ha.a.)	2323 77	-	5 42	20 81	721 75	1292 91	282 88
* en faire-valoir direct (ha.a.)	618 87	-	4 22	10 87	234 58	279 70	89 50
* en fermage (ha.a.)	1704 90	-	1 20	9 94	487 17	1013 21	193 38

VIII. Répartition des exploitations (cat. 1 à 7) d'après la situation des terres.

	Prés et prairies		Cultures horticoles pour la vente		Superficie agricole utilisée		Superficie totale de l'exploitation	
	Nombre exploit.	Superf. (ha.a.)	Nombre exploit.	Superf. (ha.a.)	Nombre exploit.	Superf. (ha.a.)	Nombre exploit.	Superf. (ha.a.)
Exploitations avec le siège d'exploitation et S.A.U. totale dans la commune considérée - Total cat. 1 à 7	72	231 10	2	8 12	79	1258 82	83	1293 13
Exploitations avec le siège d'exploitation dans la commune considérée et la S.A.U. sur 2 ou plusieurs communes								
- S.A.U. dans la commune considérée	36	135 86	2	5 20	37	779 22	37	810 36
- S.A.U. en dehors de la commune considérée	8	10 04	-	-	46	285 73	46	276 49
Exploitations avec siège d'exploitation en dehors de la commune considérée et avec S.A.U. dans la commune considérée								
- S.A.U. dans la commune considérée	10	23 58	3	7 20	42	289 47	43	289 67
S.A.U. dans la commune considérée	118	390 54	7	20 52	158	2327 51	163	2393 16
Superficie cadastrale de la commune								3175 19

I. Superficie agricole utilisée des exploitations, dont le siège d'exploitation se trouve dans la commune.		II. Cheptel des exploitations, dont le siège d'exploitation se trouve dans la commune.	
Description et codes (*)	ha-a	Description et codes (*)	Nombre
Prés et prairies (007)	1223 51	Total bovidés (320)	6339
Légumes à cosse récoltés secs (013)	8 50	dont vaches laitières (313)	1942
Céréales (025)	2264 96	dont vaches nourrices (314)	220
Plantes industrielles (038)	1023 79	Total moutons (375)	316
Semences agricoles et plants pour la vente (046)	-	Total porcs (355)	2414
Plantes racines et tuberculifères (051)	8 20	dont truies (346 à 349)	309
Fourrages verts (060)	355 62	Total chevaux (362 + 365)	20
Pommes de terre (065)	105 01	Poules en âge de ponte (381)	833
Cultures agricoles non dénommées (066)	-	Poules non en âge de ponte (380)	116
Flours, bulbes à fleurs, fleurs à couper et plantes ornementales (080)	-	Poulets de chair (383)	306
Cultures fruitières (238)	-	Autres volailles (384 à 387 + 382)	474
Arbres et arbustes de pépinières (094)	-	(*) Les chiffres entre parenthèses indiquent les codes des questionnaires annexés.	
Cultures de légumes extensives (178)	276 49		
Cultures de légumes intensives (180)	3 30		
Installations sous verre (181)	-		
Semences horticoles, plants de légumes et plants de fleurs (222)	-		
Cultures horticoles pour la consommation du ménage du déclarant (227)	-		
Oseraies (228)	-		
Terres en repos (229)	2 00		
Superficie agricole utilisée (260)	5271 38		
Superficie totale de l'exploitation (270)	5354 18		

III. Machines agricoles

Tracteurs (code 430 + 431)	298	Moissonneuses-batteuses (code 445)	59
--------------------------------------	-----	--	----

IV. Succession du chef d'exploitation (Personnes physiques)

	Nombre	ha.a. (code 260)
Chefs d'exploitation de moins de 50 ans	71	2797 96
Chefs d'exploitation de 50 ans et plus	89	2473 42

Succession du chef d'exploitation de 50 ans et plus: successeur présumé âgé de 14 ans et plus.

	Oui (1)	Non (2)	Ne sait pas (3)
Nombre (code 287)	32	30	27
ha.a. (code 260)	1352 49	784 80	336 13

V. Main-d'oeuvre (1.12.83)

	Chefs d'exploitation	Familiale	Non-familiale
Main d'oeuvre permanente (+ 75%)	123	20	12
Main d'oeuvre non permanente (- 75%)	33	81	7

I. Superficie agricole utilisée des exploitations, dont le siège d'exploitation se trouve dans la commune.

II. Cheptel des exploitations, dont le siège d'exploitation se trouve dans la commune.

Description et codes (*)	ha-a	Description et codes (*)	Nombre
Prés et prairies (007)	134 60	Total bovidés (320)	466
Légumes à cosse récoltés secs (013)	-	dont vaches laitières (313)	183
Céréales (025)	77 22	dont vaches nourrices (314)	6
Plantes industrielles (038)	7 00	Total moutons (375)	61
Semences agricoles et plants pour la vente (046)	-	Total porcs (355)	95
Plantes racines et tuberculifères (051)	1 00	dont truies (346 à 349)	21
Fourrages verts (060)	30 08	Total chevaux (362 + 365)	4
Pommes de terre (065)	1 20	Poules en âge de ponte (381)	139
Cultures agricoles non dénommées (066)	-	Poules non en âge de ponte (380)	48
Fleurs, bulbes à fleurs, fleurs à couper et plantes ornementales (080)	0 11	Poulets de chair (383)	-
Cultures fruitières (238)	-	Autres volailles (384 à 387 + 382)	27
Arbres et arbustes de pépinières (094)	0 80		
Cultures de légumes extensives (178)	-		
Cultures de légumes intensives (180)	1 10		
Installations sous verre (181)	0 05		
Semences horticoles, plants de légumes et plants de fleurs (222)	0 04		
Cultures horticoles pour la consommation du ménage du déclarant (227)	0 19		
Oseraies (228)	-		
Terres en repos (229)	0 99		
Superficie agricole utilisée (260)	254 38		
Superficie totale de l'exploitation (270)	260 62		

(*) Les chiffres entre parenthèses indiquent les codes des questionnaires annexés.

III. Machines agricoles

Tracteurs (code 430 + 431)	25	Moissonneuses-batteuses (code 445)	1
--------------------------------------	----	--	---

IV. Succession du chef d'exploitation (Personnes physiques)

	Nombre	ha.a. (code 260)
Chefs d'exploitation de moins de 50 ans	7	138 89
Chefs d'exploitation de 50 ans et plus	12	115 49

Succession du chef d'exploitation de 50 ans et plus: successeur présumé âgé de 14 ans et plus.

	Oui (1)	Non (2)	Ne sait pas (3)
Nombre (code 287)	2	5	5
ha.a. (code 260)	35 10	67 91	12 48

V. Main-d'oeuvre (1.12.83)

	Chefs d'exploitation	Familiale	Non-familiale
Main d'oeuvre permanente (+ 75%)	10	4	6
Main d'oeuvre non permanente (- 75%)	8	8	3

VI. Répartition des exploitations d'après leurs classes de grandeur (S.A.U.).

	Classes de grandeur S.A.U.						
	total	sans culture	< 1 ha	1 < 5 ha	5 < 20 ha	20 < 50 ha	50 ha et +
Agriculteurs professionnels (cat. 1)							
- nombre d'exploitations	9	-	-	-	4	4	1
- superficie agricole utilisée (ha.a.)	232 04	-	-	-	52 36	109 68	70 00
Horticulteurs professionnels (cat. 2)							
- nombre d'exploitations	1	-	-	1	-	-	-
- superficie agricole utilisée (ha.a.)	2 11	-	-	2 11	-	-	-
Producteurs occasionnels (cat. 3)							
- nombre d'exploitations	9	-	4	3	2	-	-
- superficie agricole utilisée (ha.a.)	20 23	-	2 55	4 70	12 98	-	-
Autres exploitants (cat. 4 à 7)							
- nombre d'exploitations	-	-	-	-	-	-	-
- superficie agricole utilisée (ha.a.)	-	-	-	-	-	-	-

VII. Répartition des exploitations (cat. 1 à 7) d'après leurs classes de grandeur et le mode de faire-valoir.

Catégorie 1 à 7							
- nombre d'exploitations	19	-	4	4	6	4	1
- superficie agricole utilisée (ha.a.)	254 38	-	2 55	6 81	65 34	109 68	70 00
* en faire-valoir direct (ha.a.)	71 14	-	1 55	6 01	36 96	18 22	8 40
* en fermage (ha.a.)	183 24	-	1 00	0 80	28 38	91 46	61 60

VIII. Répartition des exploitations (cat. 1 à 7) d'après la situation des terres.

	Prés et prairies		Cultures horticoles pour la vente		Superficie agricole utilisée		Superficie totale de l'exploitation	
	Nombre exploit.	Superf. (ha.a.)	Nombre exploit.	Superf. (ha.a.)	Nombre exploit.	Superf. (ha.a.)	Nombre exploit.	Superf. (ha.a.)
Exploitations avec le siège d'exploitation et S.A.U. totale dans la commune considérée								
- Total cat. 1 à 7	13	78 63	-	-	14	113 19	14	117 42
Exploitations avec le siège d'exploitation dans la commune considérée et la S.A.U. sur 2 ou plusieurs communes								
- S.A.U. dans la commune considérée	4	37 63	1	0 10	5	56 71	5	58 72
- S.A.U. en dehors de la commune considérée	6	18 34	1	2 00	10	84 48	10	84 48
Exploitations avec siège d'exploitation en dehors de la commune considérée et avec S.A.U. dans la commune considérée								
- S.A.U. dans la commune considérée	5	20 38	-	-	6	89 25	6	84 25
S.A.U. dans la commune considérée	22	136 64	1	0 10	25	259 15	25	260 39
Superficie cadastrale de la commune								1038 54

I. Superficie agricole utilisée des exploitations, dont le siège d'exploitation se trouve dans la commune.		II. Cheptel des exploitations, dont le siège d'exploitation se trouve dans la commune.	
Description et codes (*)	ha-a	Description et codes (*)	Nombre
Prés et prairies (007)	490 57	Total bovidés (320)	2823
Légumes à cosse récoltés secs (013)	-	dont vaches laitières (313)	839
Céréales (025)	1712 63	dont vaches nourrices (314)	296
Plantes industrielles (038)	922 92	Total moutons (375)	125
Semences agricoles et plants pour la vente (046)	-	Total porcs (355)	1552
Plantes racines et tuberculifères (051)	1 02	dont truies (346 à 349)	455
Fourrages verts (060)	87 76	Total chevaux (362 + 365)	41
Pommes de terre (065)	45 73	Poules en âge de ponte (381)	7469
Cultures agricoles non dénommées (066)	-	Poules non en âge de ponte (380)	5000
Fleurs, bulbes à fleurs, fleurs à couper et plantes ornementales (080)	0 42	Poulets de chair (383)	20024
Cultures fruitières (238)	8 50	Autres volailles (384 à 387 + 382)	1131
Arbres et arbustes de pépinières (094)	0 04		
Cultures de légumes extensives (178)	44 15	(*) Les chiffres entre parenthèses indiquent les codes des questionnaires annexés.	
Cultures de légumes intensives (180)	13 12		
Installations sous verre (181)	0 75		
Semences horticoles, plants de légumes et plants de fleurs (222)	0 19		
Cultures horticoles pour la consommation du ménage du déclarant (227)	1 16		
Oseraies (228)	-		
Terres en repos (229)	0 15		
Superficie agricole utilisée (260)	3329 11		
Superficie totale de l'exploitation (270)	3415 16		

III. Machines agricoles

Tracteurs (code 430 + 431)	182	Moissonneuses-batteuses (code 445)	28
----------------------------------	-----	--	----

IV. Succession du chef d'exploitation (Personnes physiques)

	Nombre	ha.a. (code 260)
Chefs d'exploitation de moins de 50 ans	45	1315 69
Chefs d'exploitation de 50 ans et plus	67	2007 92

Succession du chef d'exploitation de 50 ans et plus: successeur présumé âgé de 14 ans et plus.

	Oui (1)	Non (2)	Ne sait pas (3)
Nombre (code 287)	21	19	27
ha.a. (code 260)	1118 12	313 15	576 65

V. Main-d'oeuvre (1.12.83)

	Chefs d'exploitation	Familiale	Non-familiale
Main d'oeuvre permanente (+ 75%)	76	7	3
Main d'oeuvre non permanente (- 75%)	33	38	5

VI. Répartition des exploitations d'après leurs classes de grandeur (S.A.U.).

	Classes de grandeur S.A.U.						
	total	sans culture	< 1 ha	1 < 5 ha	5 < 20 ha	20 < 50 ha	50 ha et +
Agriculteurs professionnels (cat. 1)							
- nombre d'exploitations	78	1	2	4	17	33	21
- superficie agricole utilisée (ha.a.)	3236 07	-	0 77	14 15	211 62	1105 85	1903 68
Horticulteurs professionnels (cat. 2)							
- nombre d'exploitations	5	-	3	1	1	-	-
- superficie agricole utilisée (ha.a.)	12 89	-	0 49	1 40	11 00	-	-
Producteurs occasionnels (cat. 3)							
- nombre d'exploitations	26	1	14	5	6	-	-
- superficie agricole utilisée (ha.a.)	74 85	-	7 10	8 70	58 85	-	-
Autres exploitants (cat. 4 à 7)							
- nombre d'exploitations	5	4	-	-	1	-	-
- superficie agricole utilisée (ha.a.)	5 50	-	-	-	5 50	-	-

VII. Répartition des exploitations (cat. 1 à 7) d'après leurs classes de grandeur et le mode de faire-valoir.

Catégorie 1 à 7							
- nombre d'exploitations	114	6	19	10	25	33	21
- superficie agricole utilisée (ha.a.)	3329 11	-	8 36	24 25	286 97	1105 85	1903 68
* en faire-valoir direct (ha.a.)	1096 71	-	6 67	10 69	109 65	356 53	613 17
* en fermage (ha.a.)	2232 40	-	1 69	13 56	177 32	749 32	1290 51

VIII. Répartition des exploitations (cat. 1 à 7) d'après la situation des terres.

	Prés et prairies		Cultures horticoles pour la vente		Superficie agricole utilisée		Superficie totale de l'exploitation	
	Nombre exploit.	Superf. (ha.a.)	Nombre exploit.	Superf. (ha.a.)	Nombre exploit.	Superf. (ha.a.)	Nombre exploit.	Superf. (ha.a.)
Exploitations avec le siège d'exploitation et S.A.U. totale dans la commune considérée								
- Total cat. 1 à 7	61	253 07	10	58 42	74	1699 81	80	1764 09
Exploitations avec le siège d'exploitation dans la commune considérée et la S.A.U. sur 2 ou plusieurs communes								
- S.A.U. dans la commune considérée	30	174 35	2	8 75	33	1209 60	34	1223 20
- S.A.U. en dehors de la commune considérée	20	63 15	-	-	47	419 70	47	427 87
Exploitations avec siège d'exploitation en dehors de la commune considérée et avec S.A.U. dans la commune considérée								
- S.A.U. dans la commune considérée	8	14 21	1	4 80	54	725 37	54	726 60
S.A.U. dans la commune considérée	99	441 63	13	71 97	161	3634 78	168	3713 89
Superficie cadastrale de la commune								5928 08

I. Superficie agricole utilisée des exploitations, dont le siège d'exploitation se trouve dans la commune:		II. Cheptel des exploitations, dont le siège d'exploitation se trouve dans la commune.	
Description et codes (*)	ha-a	Description et codes (*)	Nombre
Prés et prairies (007)	663 84	Total bovidés (320)	3312
Légumes à cosse récoltés secs (013)	-	dont vaches laitières (313)	881
Céréales (025)	336 58	dont vaches nourrices (314)	76
Plantes industrielles (038)	93 82	Total moutons (375)	118
Semences agricoles et plants pour la vente (046)	-	Total porcs (355)	147
Plantes racines et tuberculifères (051)	13 98	dont truies (346 à 349)	55
Fourrages verts (060)	199 31	Total chevaux (362 + 365)	27
Pommes de terre (065)	13 34	Poules en âge de ponte (381)	95
Cultures agricoles non dénommées (066)	-	Poules non en âge de ponte (380)	-
Fleurs, bulbes à fleurs, fleurs à couper et plantes ornementales (080)	-	Poulets de chair (383)	-
Cultures fruitières (238)	-	Autres volailles (384 à 387 + 382)	13
Arbres et arbustes de pépinières (094)	-	(*) Les chiffres entre parenthèses indiquent les codes des questionnaires annexés.	
Cultures de légumes extensives (178)	-		
Cultures de légumes intensives (180)	-		
Installations sous verre (181)	-		
Semences horticoles, plants de légumes et plants de fleurs (222)	-		
Cultures horticoles pour la consommation du ménage du déclarant (227)	0 44		
Oseraies (228)	-		
Terres en repos (229)	-		
Superficie agricole utilisée (260)	1321 31		
Superficie totale de l'exploitation (270)	1418 71		

III. Machines agricoles

Tracteurs (code 430 + 431)	100	Moissonneuses-batteuses (code 445)	7
--------------------------------------	-----	--	---

IV. Succession du chef d'exploitation (Personnes physiques)

	Nombre	ha.a. (code 260)
Chefs d'exploitation de moins de 50 ans	30	656 20
Chefs d'exploitation de 50 ans et plus	57	665 11

Succession du chef d'exploitation de 50 ans et plus: successeur présumé âgé de 14 ans et plus.

	Oui (1)	Non (2)	Ne sait pas (3)
Nombre (code 287)	3	37	17
ha.a. (code 260)	107 62	378 88	178 61

V. Main-d'oeuvre (1.12.83)

	Chefs d'exploitation	Familiale	Non-familiale
Main d'oeuvre permanente (+ 75%)	57	7	2
Main d'oeuvre non permanente (- 75%)	27	5	1

VI. Répartition des exploitations d'après leurs classes de grandeur (S.A.U.).

	Classes de grandeur S.A.U.						
	total	sans culture	< 1 ha	1 < 5 ha	5 < 20 ha	20 < 50 ha	50 ha et +
Agriculteurs professionnels (cat. 1)							
- nombre d'exploitations	59	-	-	-	41	16	2
- superficie agricole utilisée (ha.a.)	1166 82	-	-	-	522 77	467 91	176 14
Horticulteurs professionnels (cat. 2)							
- nombre d'exploitations	-	-	-	-	-	-	-
- superficie agricole utilisée (ha.a.)	-	-	-	-	-	-	-
Producteurs occasionnels (cat. 3)							
- nombre d'exploitations	28	-	4	18	5	1	-
- superficie agricole utilisée (ha.a.)	154 49	-	3 29	59 23	56 67	35 30	-
Autres exploitants (cat. 4 à 7)							
- nombre d'exploitations	-	-	-	-	-	-	-
- superficie agricole utilisée (ha.a.)	-	-	-	-	-	-	-

VII. Répartition des exploitations (cat. 1 à 7) d'après leurs classes de grandeur et le mode de faire-valoir.

Catégorie 1 à 7

- nombre d'exploitations	87	-	4	18	46	17	2
- superficie agricole utilisée (ha.a.)	1321 31	-	3 29	59 23	579 44	503 21	176 14
* en faire-valoir direct (ha.a.)	297 92	-	2 31	44 04	161 07	90 50	-
* en fermage (ha.a.)	1023 39	-	0 98	15 19	418 37	412 71	176 14

VIII. Répartition des exploitations (cat. 1 à 7) d'après la situation des terres.

	Prés et prairies		Cultures horticoles pour la vente		Superficie agricole utilisée		Superficie totale de l'exploitation	
	Nombre exploit.	Superf. (ha.a.)	Nombre exploit.	Superf. (ha.a.)	Nombre exploit.	Superf. (ha.a.)	Nombre exploit.	Superf. (ha.a.)
Exploitations avec le siège d'exploitation et S.A.U. totale dans la commune considérée								
- Total cat. 1 à 7	51	261 22	-	-	51	505 20	51	577 99
Exploitations avec le siège d'exploitation dans la commune considérée et la S.A.U. sur 2 ou plusieurs communes								
- S.A.U. dans la commune considérée	33	262 50	-	-	33	617 08	35	638 72
- S.A.U. en dehors de la commune considérée	53	140 12	-	-	60	199 03	60	202 00
Exploitations avec siège d'exploitation en dehors de la commune considérée et avec S.A.U. dans la commune considérée								
- S.A.U. dans la commune considérée	18	46 70	-	-	27	111 82	27	113 15
S.A.U. dans la commune considérée	102	570 42	-	-	111	1234 10	113	1329 86
Superficie cadastrale de la commune								2300 14

I. Superficie agricole utilisée des exploitations, dont le siège d'exploitation se trouve dans la commune.		II. Cheptel des exploitations, dont le siège d'exploitation se trouve dans la commune.	
Description et codes (*)	ha-a	Description et codes (*)	Nombre
Prés et prairies (007)	358 33	Total bovidés (320)	1598
Légumes à cosse récoltés secs (013)	-	dont vaches laitières (313)	611
Céréales (025)	513 04	dont vaches nourrices (314)	39
Plantes industrielles (038)	139 15	Total moutons (375)	123
Semences agricoles et plants pour la vente (046)	-	Total porcs (355)	210
Plantes racines et tuberculifères (051)	0 73	dont truies (346 à 349)	12
Fourrages verts (060)	92 63	Total chevaux (362 + 365)	40
Pommes de terre (065)	12 95	Poules en âge de ponte (381)	5989
Cultures agricoles non dénommées (066)	-	Poules non en âge de ponte (380)	-
Fleurs, bulbes à fleurs, fleurs à couper et plantes ornementales (080)	0 04	Poulets de chair (383)	379
Cultures fruitières (238)	-	Autres volailles (384 à 387 + 382)	98
Arbres et arbustes de pépinières (094)	2 03		
Cultures de légumes extensives (178)	33 85	(* Les chiffres entre parenthèses indiquent les codes des questionnaires annexés.	
Cultures de légumes intensives (180)	-		
Installations sous verre (181)	0 01		
Semences horticoles, plants de légumes et plants de fleurs (222)	-		
Cultures horticoles pour la consommation du ménage du déclarant (227)	0 78		
Oseraies (228)	-		
Terres en repos (229)	11 51		
Superficie agricole utilisée (260)	1165 05		
Superficie totale de l'exploitation (270)	1182 52		

III. Machines agricoles

Tracteurs (code 430 + 431)	71	Moissonneuses-batteuses (code 445)	9
--------------------------------------	----	--	---

IV. Succession du chef d'exploitation (Personnes physiques)

	Nombre	ha.a. (code 260)
Chefs d'exploitation de moins de 50 ans	18	589 10
Chefs d'exploitation de 50 ans et plus	36	575 95

Succession du chef d'exploitation de 50 ans et plus: successeur présumé âgé de 14 ans et plus.

	Oui (1)	Non (2)	Ne sait pas (3)
Nombre (code 287)	8	17	11
ha.a. (code 260)	174 55	228 82	172 58

V. Main-d'oeuvre (1.12.83)

	Chefs d'exploitation	Familiale	Non-familiale
Main d'oeuvre permanente (+ 75%)	36	9	2
Main d'oeuvre non permanente (- 75%)	14	11	3

VI. Répartition des exploitations d'après leurs classes de grandeur (S.A.U.).

	Classes de grandeur S.A.U.						
	total	sans culture	< 1 ha	1 < 5 ha	5 < 20 ha	20 < 50 ha	50 ha et +
Agriculteurs professionnels (cat. 1)							
- nombre d'exploitations	40	-	1	5	15	13	6
- superficie agricole utilisée (ha.a.)	1109 05	-	0 77	17 61	174 51	399 60	516 56
Horticulteurs professionnels (cat. 2)							
- nombre d'exploitations	2	-	1	1	-	-	-
- superficie agricole utilisée (ha.a.)	2 80	-	0 47	2 33	-	-	-
Producteurs occasionnels (cat. 3)							
- nombre d'exploitations	11	-	3	5	3	-	-
- superficie agricole utilisée (ha.a.)	51 49	-	0 96	11 56	38 97	-	-
Autres exploitants (cat. 4 à 7)							
- nombre d'exploitations	1	-	-	1	-	-	-
- superficie agricole utilisée (ha.a.)	1 71	-	-	1 71	-	-	-

VII. Répartition des exploitations (cat. 1 à 7) d'après leurs classes de grandeur et le mode de faire-valoir.

Catégorie 1 à 7							
- nombre d'exploitations	54	-	5	12	18	13	6
- superficie agricole utilisée (ha.a.)	1165 05	-	2 20	33 21	213 48	399 60	516 56
* en faire-valoir direct (ha.a.)	321 50	-	1 81	17 88	56 11	79 95	165 75
* en fermage (ha.a.)	843 55	-	0 39	15 33	157 37	319 65	350 81

VIII. Répartition des exploitations (cat. 1 à 7) d'après la situation des terres.

	Prés et prairies		Cultures horticoles pour la vente		Superficie agricole utilisée		Superficie totale de l'exploitation	
	Nombre exploit.	Superf. (ha.a.)	Nombre exploit.	Superf. (ha.a.)	Nombre exploit.	Superf. (ha.a.)	Nombre exploit.	Superf. (ha.a.)
Exploitations avec le siège d'exploitation et S.A.U. totale dans la commune considérée								
- Total cat. 1 à 7	31	178 43	3	29 53	36	499 44	36	507 62
Exploitations avec le siège d'exploitation dans la commune considérée et la S.A.U. sur 2 ou plusieurs communes								
- S.A.U. dans la commune considérée	17	149 40	1	6 40	18	504 63	18	513 92
- S.A.U. en dehors de la commune considérée	10	30 50	-	-	26	160 98	26	160 98
Exploitations avec siège d'exploitation en dehors de la commune considérée et avec S.A.U. dans la commune considérée								
- S.A.U. dans la commune considérée	11	24 63	1	0 60	20	173 65	20	175 10
S.A.U. dans la commune considérée	59	352 46	5	36 53	74	1177 72	74	1196 64
Superficie cadastrale de la commune								2840 82

I. Superficie agricole utilisée des exploitations, dont le siège d'exploitation se trouve dans la commune.		II. Cheptel des exploitations, dont le siège d'exploitation se trouve dans la commune.	
Description et codes (*)	ha-a	Description et codes (*)	Nombre
Prés et prairies (007)	335 59	Total bovidés (320)	1102
Légumes à cosse récoltés secs (013)	6 19	dont vaches laitières (313)	453
Céréales (025)	552 32	dont vaches nourrices (314)	-
Plantes industrielles (038)	223 13	Total moutons (375)	226
Semences agricoles et plants pour la vente (046)	1 00	Total porcs (355)	101
Plantes racines et tuberculifères (051)	2 50	dont truies (346 à 349)	21
Fourrages verts (060)	47 64	Total chevaux (362 + 365)	46
Pommes de terre (065)	19 30	Poules en âge de ponte (381)	315
Cultures agricoles non dénommées (066)	0 16	Poules non en âge de ponte (380)	4
Fleurs, bulbes à fleurs, fleurs à couper et plantes ornementales (080)	-	Poulets de chair (383)	40
Cultures fruitières (238)	1 28	Autres volailles (384 à 387 + 382)	66
Arbres et arbustes de pépinières (094)	-		
Cultures de légumes extensives (178)	10 00	(*) Les chiffres entre parenthèses indiquent les codes des questionnaires annexés.	
Cultures de légumes intensives (180)	-		
Installations sous verre (181)	0 27		
Semences horticoles, plants de légumes et plants de fleurs (222)	0 02		
Cultures horticoles pour la consommation du ménage du déclarant (227)	0 09		
Oseraies (228)	-		
Terres en repos (229)	-		
Superficie agricole utilisée (260)	1199 49		
Superficie totale de l'exploitation (270)	1210 41		

III. Machines agricoles

Tracteurs (code 430 + 431)	75	Moissonneuses-batteuses (code 445)	11
--------------------------------------	----	--	----

IV. Succession du chef d'exploitation (Personnes physiques)

	Nombre	ha.a. (code 260)
Chefs d'exploitation de moins de 50 ans	15	476 58
Chefs d'exploitation de 50 ans et plus	33	722 80

Succession du chef d'exploitation de 50 ans et plus: successeur présumé âgé de 14 ans et plus.

	Oui (1)	Non (2)	Ne sait pas (3)
Nombre (code 287)	12	12	9
ha.a. (code 260)	395 71	143 63	183 46

V. Main-d'oeuvre (1.12.83)

	Chefs d'exploitation	Familiale	Non-familiale
Main d'oeuvre permanente (+ 75%)	32	14	7
Main d'oeuvre non permanente (- 75%)	13	13	2

VI. Répartition des exploitations d'après leurs classes de grandeur (S.A.U.).

	Classes de grandeur S.A.U.						
	total	sans culture	< 1 ha	1 < 5 ha	5 < 20 ha	20 < 50 ha	50 ha et +
Agriculteurs professionnels (cat. 1)							
- nombre d'exploitations	32	-	1	2	9	13	7
- superficie agricole utilisée (ha.a.)	1045 54	-	0 49	6 44	127 05	420 06	491 50
Horticulteurs professionnels (cat. 2)							
- nombre d'exploitations	3	-	3	-	-	-	-
- superficie agricole utilisée (ha.a.)	0 54	-	0 54	-	-	-	-
Producteurs occasionnels (cat. 3)							
- nombre d'exploitations	12	-	2	3	4	3	-
- superficie agricole utilisée (ha.a.)	131 35	-	1 25	3 98	37 90	88 22	-
Autres exploitants (cat. 4 à 7)							
- nombre d'exploitations	2	-	1	-	-	1	-
- superficie agricole utilisée (ha.a.)	22 06	-	0 11	-	-	21 95	-

VII. Répartition des exploitations (cat. 1 à 7) d'après leurs classes de grandeur et le mode de faire-valoir.

Catégorie 1 à 7							
	49	-	7	5	13	17	7
- nombre d'exploitations	49	-	7	5	13	17	7
- superficie agricole utilisée (ha.a.)	1199 49	-	2 39	10 42	164 95	530 23	491 50
* en faire-valoir direct (ha.a.)	357 67	-	1 28	4 18	52 03	175 83	124 35
* en fermage (ha.a.)	841 82	-	1 11	6 24	112 92	354 40	367 15

VIII. Répartition des exploitations (cat. 1 à 7) d'après la situation des terres.

	Prés et prairies		Cultures horticoles pour la vente		Superficie agricole utilisée		Superficie totale de l'exploitation	
	Nombre exploit.	Superf. (ha.a.)	Nombre exploit.	Superf. (ha.a.)	Nombre exploit.	Superf. (ha.a.)	Nombre exploit.	Superf. (ha.a.)
Exploitations avec le siège d'exploitation et S.A.U. totale dans la commune considérée								
- Total cat. 1 à 7	22	199 52	3	8 53	29	512 61	29	516 72
Exploitations avec le siège d'exploitation dans la commune considérée et la S.A.U. sur 2 ou plusieurs communes								
- S.A.U. dans la commune considérée	14	104 77	2	3 04	20	501 68	20	508 19
- S.A.U. en dehors de la commune considérée	11	31 30	-	-	26	185 20	27	185 50
Exploitations avec siège d'exploitation en dehors de la commune considérée et avec S.A.U. dans la commune considérée								
- S.A.U. dans la commune considérée	9	33 67	1	5 64	23	160 15	23	160 15
S.A.U. dans la commune considérée	45	337 96	6	17 21	72	1174 44	72	1185 06
Superficie cadastrale de la commune								2594 93

I. Superficie agricole utilisée des exploitations, dont le siège d'exploitation se trouve dans la commune.		II. Cheptel des exploitations, dont le siège d'exploitation se trouve dans la commune.	
Description et codes (*)	ha-a	Description et codes (*)	Nombre
Prés et prairies (007)	2789 41	Total bovidés (320)	17832
Légumes à cosse récoltés secs (013)	-	dont vaches laitières (313)	5613
Céréales (025)	3141 96	dont vaches nourrices (314)	449
Plantes industrielles (038)	1452 52	Total moutons (375)	553
Semences agricoles et plants pour la vente (046)	12 74	Total porcs (355)	4526
Plantes racines et tuberculifères (051)	59 55	dont truies (346 à 349)	675
Fourrages verts (060)	890 25	Total chevaux (362 + 365)	70
Pommes de terre (065)	345 42	Poules en âge de ponte (381)	10005
Cultures agricoles non dénommées (066)	-	Poules non en âge de ponte (380)	223
Fleurs, bulbes à fleurs, fleurs à couper et plantes ornementales (080)	0 08	Poulets de chair (383)	15938
Cultures fruitières (238)	-	Autres volailles (384 à 387 + 382)	494
Arbres et arbustes de pépinières (094)	-	(*) Les chiffres entre parenthèses indiquent les codes des questionnaires annexés.	
Cultures de légumes extensives (178)	77 93		
Cultures de légumes intensives (180)	-		
Installations sous verre (181)	-		
Semences horticoles, plants de légumes et plants de fleurs (222)	-		
Cultures horticoles pour la consommation du ménage du déclarant (227)	4 20		
Oseraies (228)	-		
Terres en repos (229)	5 08		
Superficie agricole utilisée (260)	8779 14		
Superficie totale de l'exploitation (270)	8906 23		

III. Machines agricoles

Tracteurs (code 430 + 431)	650	Moissonneuses-batteuses (code 445)	68
--------------------------------------	-----	--	----

IV. Succession du chef d'exploitation (Personnes physiques)

	Nombre	ha.a. (code 260)
Chefs d'exploitation de moins de 50 ans	173	4582 30
Chefs d'exploitation de 50 ans et plus	263	4196 84

Succession du chef d'exploitation de 50 ans et plus: successeur présumé âgé de 14 ans et plus.

	Oui (1)	Non (2)	Ne sait pas (3)
Nombre (code 287)	61	117	85
ha.a. (code 260)	1520 52	1247 14	1429 18

V. Main-d'oeuvre (1.12.83)

	Chefs d'exploitation	Familiale	Non-familiale
Main d'oeuvre permanente (+ 75%)	322	40	13
Main d'oeuvre non permanente (- 75%)	107	248	2

I. Superficie agricole utilisée des exploitations, dont le siège d'exploitation se trouve dans la commune.		II. Cheptel des exploitations, dont le siège d'exploitation se trouve dans la commune.	
Description et codes (*)	ha-a	Description et codes (*)	Nombre
Prés et prairies (007)	3753 45	Total bovidés (320)	11105
Légumes à cosse récoltés secs (013)	-	dont vaches laitières (313)	3831
Céréales (025)	481 34	dont vaches nourrices (314)	329
Plantes industrielles (038)	115 00	Total moutons (375)	81
Semences agricoles et plants pour la vente (046)	-	Total porcs (355)	909
Plantes racines et tuberculifères (051)	5 50	dont truies (346 à 349)	237
Fourrages verts (060)	175 86	Total chevaux (362 + 365)	79
Pommes de terre (065)	-	Poules en âge de ponte (381)	842
Cultures agricoles non dénommées (066)	-	Poules non en âge de ponte (380)	130
Fleurs, bulbes à fleurs, fleurs à couper et plantes ornementales (080)	-	Poulets de chair (383)	1132
Cultures fruitières (238)	-	Autres volailles (384 à 387 + 382)	247
Arbres et arbustes de pépinières (094)	-		
Cultures de légumes extensives (178)	17 50	(*) Les chiffres entre parenthèses indiquent les codes des questionnaires annexés.	
Cultures de légumes intensives (180)	-		
Installations sous verre (181)	-		
Semences horticoles, plants de légumes et plants de fleurs (222)	-		
Cultures horticoles pour la consommation du ménage du déclarant (227)	-		
Oseraies (228)	-		
Terres en repos (229)	-		
Superficie agricole utilisée (260)	4548 65		
Superficie totale de l'exploitation (270)	4576 21		

III. Machines agricoles

Tracteurs (code 430 + 431)	229	Moissonneuses-batteuses (code 445)	8
--------------------------------------	-----	--	---

IV. Succession du chef d'exploitation (Personnes physiques)

	Nombre	ha.a. (code 260)
Chefs d'exploitation de moins de 50 ans	76	2384 59
Chefs d'exploitation de 50 ans et plus	86	2164 06

Succession du chef d'exploitation de 50 ans et plus: successeur présumé âgé de 14 ans et plus.

	Oui (1)	Non (2)	Ne sait pas (3)
Nombre (code 287)	18	31	37
ha.a. (code 260)	572 31	579 89	1011 86

V. Main-d'oeuvre (1.12.83)

	Chefs d'exploitation	Familiale	Non-familiale
Main d'oeuvre permanente (+ 75%)	138	18	1
Main d'oeuvre non permanente (- 75%)	20	87	2

VI. Répartition des exploitations d'après leurs classes de grandeur (S.A.U.).

	Classes de grandeur S.A.U.						
	total	sans culture	< 1 ha	1 < 5 ha	5 < 20 ha	20 < 50 ha	50 ha et +
Agriculteurs professionnels (cat. 1)							
- nombre d'exploitations	145	2	1	1	37	88	16
- superficie agricole utilisée (ha.a.)	4489 15	-	0 90	3 10	502 45	2873 91	1088 79
Horticulteurs professionnels (cat. 2)							
- nombre d'exploitations	-	-	-	-	-	-	-
- superficie agricole utilisée (ha.a.)	-	-	-	-	-	-	-
Producteurs occasionnels (cat. 3)							
- nombre d'exploitations	17	1	4	6	6	-	-
- superficie agricole utilisée (ha.a.)	79 50	-	2 54	15 73	61 23	-	-
Autres exploitants (cat. 4 à 7)							
- nombre d'exploitations	-	-	-	-	-	-	-
- superficie agricole utilisée (ha.a.)	-	-	-	-	-	-	-

VII. Répartition des exploitations (cat. 1 à 7) d'après leurs classes de grandeur et le mode de faire-valoir.

Catégorie 1 à 7							
- nombre d'exploitations	162	3	5	7	43	88	16
- superficie agricole utilisée (ha.a.)	4548 65	-	3 44	18 83	563 68	2873 91	1088 79
* en faire-valoir direct (ha.a.)	1474 07	-	2 54	6 62	287 89	847 32	329 70
* en fermage (ha.a.)	3074 58	-	0 90	12 21	275 79	2026 59	759 09

VIII. Répartition des exploitations (cat. 1 à 7) d'après la situation des terres.

	Prés et prairies		Cultures horticoles pour la vente		Superficie agricole utilisée		Superficie totale de l'exploitation	
	Nombre exploit.	Superf. (ha.a.)	Nombre exploit.	Superf. (ha.a.)	Nombre exploit.	Superf. (ha.a.)	Nombre exploit.	Superf. (ha.a.)
Exploitations avec le siège d'exploitation et S.A.U. totale dans la commune considérée								
- Total cat. 1 à 7	97	2059 11	2	10 50	97	2473 74	100	2485 83
Exploitations avec le siège d'exploitation dans la commune considérée et la S.A.U. sur 2 ou plusieurs communes								
- S.A.U. dans la commune considérée	60	1270 70	1	7 00	62	1523 17	62	1538 54
- S.A.U. en dehors de la commune considérée	73	423 64	-	-	74	551 74	74	551 84
Exploitations avec siège d'exploitation en dehors de la commune considérée et avec S.A.U. dans la commune considérée								
- S.A.U. dans la commune considérée	33	246 91	1	6 00	39	333 66	39	344 94
S.A.U. dans la commune considérée	190	3576 72	4	23 50	198	4330 57	201	4369 31
Superficie cadastrale de la commune								8602 70

I. Superficie agricole utilisée des exploitations, dont le siège d'exploitation se trouve dans la commune.		II. Cheptel des exploitations, dont le siège d'exploitation se trouve dans la commune.	
Description et codes (*)	ha-a	Description et codes (*)	Nombre
Prés et prairies (007)	1055 49	Total bovidés (320)	4039
Légumes à cosse récoltés secs (013)	5 60	dont vaches laitières (313)	1423
Céréales (025)	928 27	dont vaches nourrices (314)	145
Plantes industrielles (038)	221 62	Total moutons (375)	154
Semences agricoles et plants pour la vente (046)	-	Total porcs (355)	178
Plantes racines et tuberculifères (051)	0 50	dont truies (346 à 349)	34
Fourrages verts (060)	260 55	Total chevaux (362 + 365)	26
Pommes de terre (065)	2 97	Poules en âge de ponte (381)	44
Cultures agricoles non dénommées (066)	-	Poules non en âge de ponte (380)	471
Fleurs, bulbes à fleurs, fleurs à couper et plantes ornementales (080)	-	Poulets de chair (383)	-
Cultures fruitières (238)	-	Autres volailles (384 à 387 + 382)	7
Arbres et arbustes de pépinières (094)	-		
Cultures de légumes extensives (178)	46 50		
Cultures de légumes intensives (180)	-		
Installations sous verre (181)	0 17		
Semences horticoles, plants de légumes et plants de fleurs (222)	-		
Cultures horticoles pour la consommation du ménage du déclarant (227)	0 63		
Oseraies (228)	-		
Terres en repos (229)	-		
Superficie agricole utilisée (260)	2522 30		
Superficie totale de l'exploitation (270)	2527 07		

(*) Les chiffres entre parenthèses indiquent les codes des questionnaires annexés.

III. Machines agricoles

Tracteurs (code 430 + 431)	119	Moissonneuses-batteuses (code 445)	12
--------------------------------------	-----	--	----

IV. Succession du chef d'exploitation (Personnes physiques)

	Nombre	ha.a. (code 260)
Chefs d'exploitation de moins de 50 ans	39	1626 36
Chefs d'exploitation de 50 ans et plus	54	895 94

Succession du chef d'exploitation de 50 ans et plus: successeur présumé âgé de 14 ans et plus.

	Oui (1)	Non (2)	Ne sait pas (3)
Nombre (code 287)	12	14	28
ha.a. (code 260)	440 75	122 83	332 36

V. Main-d'oeuvre (1.12.83)

	Chefs d'exploitation	Familiale	Non-familiale
Main d'oeuvre permanente (+ 75%)	48	11	1
Main d'oeuvre non permanente (- 75%)	43	35	-

I. Superficie agricole utilisée des exploitations, dont le siège d'exploitation se trouve dans la commune.		II. Cheptel des exploitations, dont le siège d'exploitation se trouve dans la commune.	
Description et codes (*)	ha-a	Description et codes (*)	Nombre
Prés et prairies (007)	849 86	Total bovidés (320)	3283
Légumes à cosse récoltés secs (013)	7 00	dont vaches laitières (313)	1123
Céréales (025)	785 21	dont vaches nourrices (314)	66
Plantes industrielles (038)	230 42	Total moutons (375)	37
Semences agricoles et plants pour la vente (046)	6 60	Total porcs (355)	579
Plantes racines et tuberculifères (051)	0 65	dont truies (346 à 349)	104
Fourrages verts (060)	105 70	Total chevaux (362 + 365)	5
Pommes de terre (065)	20 52	Poules en âge de ponte (381)	679
Cultures agricoles non dénommées (066)	-	Poules non en âge de ponte (380)	1127
Fleurs, bulbes à fleurs, fleurs à couper et plantes ornementales (080)	0 18	Poulets de chair (383)	1500
Cultures fruitières (238)	-	Autres volailles (384 à 387 + 382)	502
Arbres et arbustes de pépinières (094)	1 68	(*) Les chiffres entre parenthèses indiquent les codes des questionnaires annexés.	
Cultures de légumes extensives (178)	24 80		
Cultures de légumes intensives (180)	0 10		
Installations sous verre (181)	0 18		
Semences horticoles, plants de légumes et plants de fleurs (222)	0 09		
Cultures horticoles pour la consommation du ménage du déclarant (227)	-		
Oseraies (228)	-		
Terres en repos (229)	-		
Superficie agricole utilisée (260)	2032 99		
Superficie totale de l'exploitation (270)	2056 27		

III. Machines agricoles

Tracteurs (code 430 + 431)	116	Moissonneuses-batteuses (code 445)	14
--------------------------------------	-----	--	----

IV. Succession du chef d'exploitation (Personnes physiques)

	Nombre	ha.a. (code 260)
Chefs d'exploitation de moins de 50 ans	28	1157 17
Chefs d'exploitation de 50 ans et plus	40	875 48

Succession du chef d'exploitation de 50 ans et plus: successeur présumé âgé de 14 ans et plus.

	Oui (1)	Non (2)	Ne sait pas (3)
Nombre (code 287)	12	9	19
ha.a. (code 260)	527 48	120 68	227 32

V. Main-d'oeuvre (1.12.83)

	Chefs d'exploitation	Familiale	Non-familiale
Main d'oeuvre permanente (+ 75%)	52	9	6
Main d'oeuvre non permanente (- 75%)	16	33	-

I. Superficie agricole utilisée des exploitations, dont le siège d'exploitation se trouve dans la commune.		II. Cheptel des exploitations, dont le siège d'exploitation se trouve dans la commune.	
Description et codes (*)	ha-a	Description et codes (*)	Nombre
Prés et prairies (007)	626 71	Total bovidés (320)	2897
Légumes à cosse récoltés secs (013)	-	dont vaches laitières (313)	994
Céréales (025)	407 42	dont vaches nourrices (314)	186
Plantes industrielles (038)	29 30	Total moutons (375)	132
Semences agricoles et plants pour la vente (046)	-	Total porcs (355)	248
Plantes racines et tuberculifères (051)	0 60	dont truies (346 à 349)	55
Fourrages verts (060)	240 69	Total chevaux (362 + 365)	12
Pommes de terre (065)	23 80	Poules en âge de ponte (381)	297
Cultures agricoles non dénommées (066)	-	Poules non en âge de ponte (380)	25
Fleurs, bulbes à fleurs, fleurs à couper et plantes ornementales (080)	-	Poulets de chair (383)	252
Cultures fruitières (238)	-	Autres volailles (384 à 387 + 382)	163
Arbres et arbustes de pépinières (094)	1 05		
Cultures de légumes extensives (178)	-	(*) Les chiffres entre parenthèses indiquent les codes des questionnaires annexés.	
Cultures de légumes intensives (180)	-		
Installations sous verre (181)	0 05		
Semences horticoles, plants de légumes et plants de fleurs (222)	-		
Cultures horticoles pour la consommation du ménage du déclarant (227)	0 45		
Oseraies (228)	-		
Terres en repos (229)	4 56		
Superficie agricole utilisée (260)	1334 63		
Superficie totale de l'exploitation (270)	1346 32		

III. Machines agricoles

Tracteurs (code 430 + 431)	95	Moissonneuses-batteuses (code 445)	12
--------------------------------------	----	--	----

IV. Succession du chef d'exploitation (Personnes physiques)

	Nombre	ha.a. (code 260)
Chefs d'exploitation de moins de 50 ans	20	570 28
Chefs d'exploitation de 50 ans et plus	37	764 35

Succession du chef d'exploitation de 50 ans et plus: successeur présumé âgé de 14 ans et plus.

	Oui (1)	Non (2)	Ne sait pas (3)
Nombre (code 287)	4	23	10
ha.a. (code 260)	193 74	393 81	176 80

V. Main-d'oeuvre (1.12.83)

	Chefs d'exploitation	Familiale	Non-familiale
Main d'oeuvre permanente (+ 75%)	48	16	-
Main d'oeuvre non permanente (- 75%)	7	30	-

COMMUNE: HENSIES
(suite)

15-5-1983

VI. Répartition des exploitations d'après leurs classes de grandeur (S.A.U.).

	Classes de grandeur S.A.U.						
	total	sans culture	< 1 ha	1 < 5 ha	5 < 20 ha	20 < 50 ha	50 ha et +
Agriculteurs professionnels (cat. 1)							
- nombre d'exploitations	47	-	1	2	13	28	3
- superficie agricole utilisée (ha.a.)	1275 48	-	0 50	4 01	163 47	915 17	192 33
Horticulteurs professionnels (cat. 2)							
- nombre d'exploitations	1	-	-	1	-	-	-
- superficie agricole utilisée (ha.a.)	1 10	-	-	1 10	-	-	-
Producteurs occasionnels (cat. 3)							
- nombre d'exploitations	6	-	-	4	1	1	-
- superficie agricole utilisée (ha.a.)	45 74	-	-	10 03	14 71	21 00	-
Autres exploitants (cat. 4 à 7)							
- nombre d'exploitations	3	1	-	1	1	-	-
- superficie agricole utilisée (ha.a.)	12 31	-	-	3 81	8 50	-	-

VII. Répartition des exploitations (cat. 1 à 7) d'après leurs classes de grandeur et le mode de faire-valoir.

Catégorie 1 à 7							
- nombre d'exploitations	57	1	1	8	15	29	3
- superficie agricole utilisée (ha.a.)	1334 63	-	0 50	18 95	186 68	936 17	192 33
* en faire-valoir direct (ha.a.)	259 83	-	0 50	11 84	49 79	171 62	26 08
* en fermage (ha.a.)	1074 80	-	-	7 11	136 89	764 55	166 25

VIII. Répartition des exploitations (cat. 1 à 7) d'après la situation des terres.

	Prés et prairies		Cultures horticoles pour la vente		Superficie agricole utilisée		Superficie totale de l'exploitation	
	Nombre exploit.	Superf. (ha.a.)	Nombre exploit.	Superf. (ha.a.)	Nombre exploit.	Superf. (ha.a.)	Nombre exploit.	Superf. (ha.a.)
Exploitations avec le siège d'exploitation et S.A.U. totale dans la commune considérée								
- Total cat. 1 à 7	24	207 88	1	1 10	26	374 20	27	379 27
Exploitations avec le siège d'exploitation dans la commune considérée et la S.A.U. sur 2 ou plusieurs communes								
- S.A.U. dans la commune considérée	29	363 07	-	-	30	759 31	30	765 93
- S.A.U. en dehors de la commune considérée	11	55 76	-	-	36	201 12	36	201 12
Exploitations avec siège d'exploitation en dehors de la commune considérée et avec S.A.U. dans la commune considérée								
- S.A.U. dans la commune considérée	6	40 30	-	-	19	105 09	19	105 12
S.A.U. dans la commune considérée	59	611 25	1	1 10	75	1238 60	76	1250 32
Superficie cadastrale de la commune								2599 43

I. Superficie agricole utilisée des exploitations, dont le siège d'exploitation se trouve dans la commune.		II. Cheptel des exploitations, dont le siège d'exploitation se trouve dans la commune.	
Description et codes (*)	ha-a	Description et codes (*)	Nombre
Prés et prairies (007)	1110 50	Total bovidés (320)	4977
Légumes à cosse récoltés secs (013)	-	dont vaches laitières (313)	1753
Céréales (025)	1258 41	dont vaches nourrices (314)	138
Plantes industrielles (038)	427 84	Total moutons (375)	222
Semences agricoles et plants pour la vente (046)	-	Total porcs (355)	383
Plantes racines et tuberculifères (051)	14 62	dont truies (346 à 349)	101
Fourrages verts (060)	228 86	Total chevaux (362 + 365)	36
Pommes de terre (065)	71 36	Poules en âge de ponte (381)	1200
Cultures agricoles non dénommées (066)	-	Poules non en âge de ponte (380)	-
Fleurs, bulbes à fleurs, fleurs à couper et plantes ornementales (080)	-	Poulets de chair (383)	65
Cultures fruitières (238)	-	Autres volailles (384 à 387 + 382)	596
Arbres et arbustes de pépinières (094)	-		
Cultures de légumes extensives (178)	102 20	(*) Les chiffres entre parenthèses indiquent les codes des questionnaires annexés.	
Cultures de légumes intensives (180)	-		
Installations sous verre (181)	-		
Semences horticoles, plants de légumes et plants de fleurs (222)	-		
Cultures horticoles pour la consommation du ménage du déclarant (227)	2 29		
Oseraies (228)	-		
Terres en repos (229)	-		
Superficie agricole utilisée (260)	3216 08		
Superficie totale de l'exploitation (270)	3260 58		

III. Machines agricoles

Tracteurs (code 430 + 431)	188	Moissonneuses-batteuses (code 445)	34
--------------------------------------	-----	--	----

IV. Succession du chef d'exploitation (Personnes physiques)

	Nombre	ha.a. (code 260)
Chefs d'exploitation de moins de 50 ans	55	1864 68
Chefs d'exploitation de 50 ans et plus	66	1351 40

Succession du chef d'exploitation de 50 ans et plus: successeur présumé âgé de 14 ans et plus.

	Oui (1)	Non (2)	Ne sait pas (3)
Nombre (code 287)	11	36	19
ha.a. (code 260)	322 53	539 52	489 35

V. Main-d'oeuvre (1.12.83)

	Chefs d'exploitation	Familiale	Non-familiale
Main d'oeuvre permanente (+ 75%)	99	27	4
Main d'oeuvre non permanente (- 75%)	21	60	1

VI. Répartition des exploitations d'après leurs classes de grandeur (S.A.U.).

	Classes de grandeur S.A.U.						
	total	sans culture	< 1 ha	1 < 5 ha	5 < 20 ha	20 < 50 ha	50 ha et +
Agriculteurs professionnels (cat. 1)							
- nombre d'exploitations	103	-	2	3	38	41	19
- superficie agricole utilisée (ha.a.)	3154 10	-	1 87	7 55	557 85	1309 82	1277 01
Horticulteurs professionnels (cat. 2)							
- nombre d'exploitations	-	-	-	-	-	-	-
- superficie agricole utilisée (ha.a.)	-	-	-	-	-	-	-
Producteurs occasionnels (cat. 3)							
- nombre d'exploitations	17	-	8	7	1	1	-
- superficie agricole utilisée (ha.a.)	61 98	-	7 50	26 43	5 50	22 55	-
Autres exploitants (cat. 4 à 7)							
- nombre d'exploitations	1	1	-	-	-	-	-
- superficie agricole utilisée (ha.a.)	-	-	-	-	-	-	-

VII. Répartition des exploitations (cat. 1 à 7) d'après leurs classes de grandeur et le mode de faire-valoir.

Catégorie 1 à 7							
- nombre d'exploitations	121	1	10	10	39	42	19
- superficie agricole utilisée (ha.a.)	3216 08	-	9 37	33 98	563 35	1332 37	1277 01
* en faire-valoir direct (ha.a.)	653 08	-	8 47	17 92	133 77	303 46	189 46
* en fermage (ha.a.)	2563 00	-	0 90	16 06	429 58	1028 91	1087 55

VIII. Répartition des exploitations (cat. 1 à 7) d'après la situation des terres.

	Prés et prairies		Cultures horticoles pour la vente		Superficie agricole utilisée		Superficie totale de l'exploitation	
	Nombre exploit.	Superf. (ha.a.)	Nombre exploit.	Superf. (ha.a.)	Nombre exploit.	Superf. (ha.a.)	Nombre exploit.	Superf. (ha.a.)
Exploitations avec le siège d'exploitation et S.A.U. totale dans la commune considérée								
- Total cat. 1 à 7	79	633 09	13	43 50	79	1767 39	80	1796 91
Exploitations avec le siège d'exploitation dans la commune considérée et la S.A.U. sur 2 ou plusieurs communes								
- S.A.U. dans la commune considérée	40	387 93	9	53 00	41	1042 99	41	1057 07
- S.A.U. en dehors de la commune considérée	26	89 48	1	5 70	47	405 70	47	406 60
Exploitations avec siège d'exploitation en dehors de la commune considérée et avec S.A.U. dans la commune considérée								
- S.A.U. dans la commune considérée	11	32 21	-	-	24	203 52	24	203 52
S.A.U. dans la commune considérée	130	1053 23	22	96 50	144	3013 90	145	3057 50
Superficie cadastrale de la commune								4365 49

I. Superficie agricole utilisée des exploitations, dont le siège d'exploitation se trouve dans la commune.		II. Cheptel des exploitations, dont le siège d'exploitation se trouve dans la commune.	
Description et codes (*)	ha-a	Description et codes (*)	Nombre
Prés et prairies (007)	1338 39	Total bovidés (320)	7354
Légumes à cosse récoltés secs (013)	-	dont vaches laitières (313)	2564
Céréales (025)	1410 38	dont vaches nourrices (314)	44
Plantes industrielles (038)	542 19	Total moutons (375)	334
Semences agricoles et plants pour la vente (046)	2 25	Total porcs (355)	1961
Plantes racines et tuberculifères (051)	16 03	dont truies (346 à 349)	150
Fourrages verts (060)	459 16	Total chevaux (362 + 365)	31
Pommes de terre (065)	176 84	Poules en âge de ponte (381)	1961
Cultures agricoles non dénommées (066)	-	Poules non en âge de ponte (380)	85
Fleurs, bulbes à fleurs, fleurs à couper et plantes ornementales (080)	-	Poulets de chair (383)	30
Cultures fruitières (238)	-	Autres volailles (384 à 387 + 382)	231
Arbres et arbustes de pépinières (094)	-		
Cultures de légumes extensives (178)	111 50	(*) Les chiffres entre parenthèses indiquent les codes des questionnaires annexés.	
Cultures de légumes intensives (180)	-		
Installations sous verre (181)	1 60		
Semences horticoles, plants de légumes et plants de fleurs (222)	-		
Cultures horticoles pour la consommation du ménage du déclarant (227)	-		
Oseraies (228)	-		
Terres en repos (229)	-		
Superficie agricole utilisée (260)	4058 34		
Superficie totale de l'exploitation (270)	4102 39		

III. Machines agricoles

Tracteurs (code 430 + 431)	246	Moissonneuses-batteuses (code 445)	37
----------------------------------	-----	--	----

IV. Succession du chef d'exploitation (Personnes physiques)

	Nombre	ha.a. (code 260)
Chefs d'exploitation de moins de 50 ans	63	1700 88
Chefs d'exploitation de 50 ans et plus	110	2357 46

Succession du chef d'exploitation de 50 ans et plus: successeur présumé âgé de 14 ans et plus.

	Oui (1)	Non (2)	Ne sait pas (3)
Nombre (code 287)	29	55	26
ha.a. (code 260)	1134 39	749 21	473 86

V. Main-d'oeuvre (1.12.83)

	Chefs d'exploitation	Familiale	Non-familiale
Main d'oeuvre permanente (+ 75%)	127	71	2
Main d'oeuvre non permanente (- 75%)	42	31	3

I. Superficie agricole utilisée des exploitations, dont le siège d'exploitation se trouve dans la commune.

II. Cheptel des exploitations, dont le siège d'exploitation se trouve dans la commune.

Description et codes (*)	ha-a	Description et codes (*)	Nombre
Prés et prairies (007)	726 30	Total bovidés (320)	3709
Légumes à cosse récoltés secs (013)	-	dont vaches laitières (313)	1346
Céréales (025)	639 27	dont vaches nourrices (314)	31
Plantes industrielles (038)	198 37	Total moutons (375)	230
Semences agricoles et		Total porcs (355)	695
plants pour la vente (046)	15 00	dont truies (346 à 349)	179
Plantes racines et tuberculifères (051)	22 85	Total chevaux (362 + 365)	57
Fourrages verts (060)	224 46	Poules en âge de ponte (381)	4547
Pommes de terre (065)	58 29	Poules non en âge de ponte (380)	15
Cultures agricoles non dénommées (066)	-	Poulets de chair (383)	593
Fleurs, bulbes à fleurs, fleurs à couper et		Autres volailles (384 à 387 + 382)	141
plantes ornementales (080)	0 04		
Cultures fruitières (238)	-		
Arbres et arbustes de pépinières (094)	1 00		
Cultures de légumes extensives (178)	26 35		
Cultures de légumes intensives (180)	12 15		
Installations sous verre (181)	0 07		
Semences horticoles, plants de légumes et			
plants de fleurs (222)	0 01		
Cultures horticoles pour la consommation du			
ménage du déclarant (227)	0 06		
Oseraies (228)	-		
Terres en repos (229)	0 13		
Superficie agricole utilisée (260)	1924 35		
Superficie totale de l'exploitation (270)	1937 20		

(*) Les chiffres entre parenthèses indiquent les codes des questionnaires annexés.

III. Machines agricoles

Tracteurs (code 430 + 431)	143	Moissonneuses-batteuses (code 445)	15
--------------------------------------	-----	--	----

IV. Succession du chef d'exploitation (Personnes physiques)

	Nombre	ha.a. (code 260)
Chefs d'exploitation de moins de 50 ans	50	1156 08
Chefs d'exploitation de 50 ans et plus	57	765 90

Succession du chef d'exploitation de 50 ans et plus: successeur présumé âgé de 14 ans et plus.

	Oui (1)	Non (2)	Ne sait pas (3)
Nombre (code 287)	11	27	19
ha.a. (code 260)	361 67	310 56	93 67

V. Main-d'oeuvre (1.12.83)

	Chefs d'exploitation	Familiale	Non-familiale
Main d'oeuvre permanente (+ 75%)	65	12	1
Main d'oeuvre non permanente (- 75%)	43	52	-

COMMUNE: LE ROEULX

15-5-1983

I. Superficie agricole utilisée des exploitations, dont le siège d'exploitation se trouve dans la commune.

Description et codes (*)	ha-a
Prés et prairies (007)	1035 88
Légumes à cosse récoltés secs (013)	-
Céréales (025)	1240 03
Plantes industrielles (038)	444 09
Semences agricoles et plants pour la vente (046)	-
Plantes racines et tuberculifères (051)	5 05
Fourrages verts (060)	415 99
Pommes de terre (065)	47 86
Cultures agricoles non dénommées (066)	-
Fleurs, bulbes à fleurs, fleurs à couper et plantes ornementales (080)	-
Cultures fruitières (238)	-
Arbres et arbustes de pépinières (094)	-
Cultures de légumes extensives (178)	47 79
Cultures de légumes intensives (180)	0 48
Installations sous verre (181)	0 17
Semences horticoles, plants de légumes et plants de fleurs (222)	-
Cultures horticoles pour la consommation du ménage du déclarant (227)	0 41
Oseraies (228)	-
Terres en repos (229)	-
Superficie agricole utilisée (260)	3237 75
Superficie totale de l'exploitation (270)	3278 94

II. Cheptel des exploitations, dont le siège d'exploitation se trouve dans la commune.

Description et codes (*)	Nombre
Total bovidés (320)	6294
dont vaches laitières (313)	2156
dont vaches nourrices (314)	124
Total moutons (375)	214
Total porcs (355)	2563
dont truies (346 à 349)	394
Total chevaux (362 + 365)	28
Poules en âge de ponte (381)	324
Poules non en âge de ponte (380)	239
Poulets de chair (383)	125
Autres volailles (384 à 387 + 382)	190

(*) Les chiffres entre parenthèses indiquent les codes des questionnaires annexés.

III. Machines agricoles

Tracteurs (code 430 + 431)	208	Moissonneuses-batteuses (code 445)	32
--------------------------------------	-----	--	----

IV. Succession du chef d'exploitation (Personnes physiques)

	Nombre	ha.a. (code 260)
Chefs d'exploitation de moins de 50 ans	46	1995 30
Chefs d'exploitation de 50 ans et plus	63	1242 45

Succession du chef d'exploitation de 50 ans et plus: successeur présumé âgé de 14 ans et plus.

	Oui (1)	Non (2)	Ne sait pas (3)
Nombre (code 287)	14	24	25
ha.a. (code 260)	448 29	321 38	472 78

V. Main-d'oeuvre (1.12.83)

	Chefs d'exploitation	Familiale	Non-familiale
Main d'oeuvre permanente (+ 75%)	88	21	5
Main d'oeuvre non permanente (- 75%)	19	60	5

VI. Répartition des exploitations d'après leurs classes de grandeur (S.A.U.).

	Classes de grandeur S.A.U.						
	total	sans culture	< 1 ha	1 < 5 ha	5 < 20 ha	20 < 50 ha	50 ha et +
Agriculteurs professionnels (cat. 1)							
- nombre d'exploitations	88	-	2	4	22	42	18
- superficie agricole utilisée (ha.a.)	2928 66	-	0 93	16 15	298 25	1307 71	1305 62
Horticulteurs professionnels (cat. 2)							
- nombre d'exploitations	1	-	-	1	-	-	-
- superficie agricole utilisée (ha.a.)	2 17	-	-	2 17	-	-	-
Producteurs occasionnels (cat. 3)							
- nombre d'exploitations	18	-	10	3	2	2	1
- superficie agricole utilisée (ha.a.)	306 92	-	6 99	6 08	19 58	46 38	227 89
Autres exploitants (cat. 4 à 7)							
- nombre d'exploitations	2	2	-	-	-	-	-
- superficie agricole utilisée (ha.a.)	-	-	-	-	-	-	-

VII. Répartition des exploitations (cat. 1 à 7) d'après leurs classes de grandeur et le mode de faire-valoir.

Catégorie 1 à 7

- nombre d'exploitations	109	2	12	8	24	44	19
- superficie agricole utilisée (ha.a.)	3237 75	-	7 92	24 40	317 83	1354 09	1533 51
* en faire-valoir direct (ha.a.)	795 14	-	4 85	10 62	80 92	290 21	408 54
* en fermage (ha.a.)	2442 61	-	3 07	13 78	236 91	1063 88	1124 97

VIII. Répartition des exploitations (cat. 1 à 7) d'après la situation des terres.

	Prés et prairies		Cultures horticoles pour la vente		Superficie agricole utilisée		Superficie totale de l'exploitation	
	Nombre exploit.	Superf. (ha.a.)	Nombre exploit.	Superf. (ha.a.)	Nombre exploit.	Superf. (ha.a.)	Nombre exploit.	Superf. (ha.a.)
Exploitations avec le siège d'exploitation et S.A.U. totale dans la commune considérée								
- Total cat. 1 à 7	61	448 17	4	12 23	62	1456 72	64	1488 77
Exploitations avec le siège d'exploitation dans la commune considérée et la S.A.U. sur 2 ou plusieurs communes								
- S.A.U. dans la commune considérée	39	416 03	1	26 21	40	1148 38	45	1157 32
- S.A.U. en dehors de la commune considérée	32	171 68	2	10 00	63	632 65	63	632 85
Exploitations avec siège d'exploitation en dehors de la commune considérée et avec S.A.U. dans la commune considérée								
- S.A.U. dans la commune considérée	14	59 88	-	-	23	219 58	23	219 58
S.A.U. dans la commune considérée	114	924 08	5	38 44	125	2824 68	132	2865 67
Superficie cadastrale de la commune								4279 67

I. Superficie agricole utilisée des exploitations, dont le siège d'exploitation se trouve dans la commune.

Description et codes (*)	ha-a
Prés et prairies (007)	1061 78
Légumes à cosse récoltés secs (013)	-
Céréales (025)	1483 39
Plantes industrielles (038)	479 60
Semences agricoles et plants pour la vente (046)	-
Plantes racines et tuberculifères (051)	17 31
Fourrages verts (060)	376 58
Pommes de terre (065)	98 62
Cultures agricoles non dénommées (066)	0 10
Fleurs, bulbes à fleurs, fleurs à couper et plantes ornementales (080)	-
Cultures fruitières (238)	-
Arbres et arbustes de pépinières (094)	-
Cultures de légumes extensives (178)	17 52
Cultures de légumes intensives (180)	1 16
Installations sous verre (181)	0 04
Semences horticoles, plants de légumes et plants de fleurs (222)	-
Cultures horticoles pour la consommation du ménage du déclarant (227)	0 20
Oseraies (228)	-
Terres en repos (229)	-
Superficie agricole utilisée (260)	3536 30
Superficie totale de l'exploitation (270)	3589 06

II. Cheptel des exploitations, dont le siège d'exploitation se trouve dans la commune.

Description et codes (*)	Nombre
Total bovidés (320)	6291
dont vaches laitières (313)	2008
dont vaches nourrices (314)	175
Total moutons (375)	403
Total porcs (355)	650
dont truies (346 à 349)	150
Total chevaux (362 + 365)	19
Poules en âge de ponte (381)	2951
Poules non en âge de ponte (380)	30
Poulets de chair (383)	-
Autres volailles (384 à 387 + 382)	92

(*) Les chiffres entre parenthèses indiquent les codes des questionnaires annexés.

III. Machines agricoles

Tracteurs (code 430 + 431)	233	Moissonneuses-batteuses (code 445)	40
--------------------------------------	-----	--	----

IV. Succession du chef d'exploitation (Personnes physiques)

	Nombre	ha.a. (code 260)
Chefs d'exploitation de moins de 50 ans	66	1692 08
Chefs d'exploitation de 50 ans et plus	87	1844 22

Succession du chef d'exploitation de 50 ans et plus: successeur présumé âgé de 14 ans et plus.

	Oui (1)	Non (2)	Ne sait pas (3)
Nombre (code 287)	15	48	24
ha.a. (code 260)	491 09	800 28	552 85

V. Main-d'oeuvre (1.12.83)

	Chefs d'exploitation	Familiale	Non-familiale
Main d'oeuvre permanente (+ 75%)	119	21	-
Main d'oeuvre non permanente (- 75%)	30	23	-

COMMUNE: LENS
(suite)

15-5-1983

VI. Répartition des exploitations d'après leurs classes de grandeur (S.A.U.).

	Classes de grandeur S.A.U.						
	total	sans culture	< 1 ha	1 < 5 ha	5 < 20 ha	20 < 50 ha	50 ha et +
Agriculteurs professionnels (cat. 1)							
- nombre d'exploitations	124	-	4	3	43	62	12
- superficie agricole utilisée (ha.a.)	3348 73	-	2 82	6 18	606 35	1868 88	864 70
Horticulteurs professionnels (cat. 2)							
- nombre d'exploitations	1	-	-	1	-	-	-
- superficie agricole utilisée (ha.a.)	2 70	-	-	2 70	-	-	-
Producteurs occasionnels (cat. 3)							
- nombre d'exploitations	25	1	7	10	6	-	1
- superficie agricole utilisée (ha.a.)	163 54	-	5 60	21 84	46 57	-	89 53
Autres exploitants (cat. 4 à 7)							
- nombre d'exploitations	3	-	-	2	1	-	-
- superficie agricole utilisée (ha.a.)	21 33	-	-	4 98	16 35	-	-

VII. Répartition des exploitations (cat. 1 à 7) d'après leurs classes de grandeur et le mode de faire-valoir.

Catégorie 1 à 7							
- nombre d'exploitations	153	1	11	16	50	62	13
- superficie agricole utilisée (ha.a.)	3536 30	-	8 22	35 70	669 27	1868 88	954 23
* en faire-valoir direct (ha.a.)	920 30	-	4 82	12 98	189 70	422 10	310 70
* en fermage (ha.a.)	2616 00	-	3 40	22 72	499 57	1446 78	643 53

VIII. Répartition des exploitations (cat. 1 à 7) d'après la situation des terres.

	Prés et prairies		Cultures horticoles pour la vente		Superficie agricole utilisée		Superficie totale de l'exploitation	
	Nombre exploit.	Superf. (ha.a.)	Nombre exploit.	Superf. (ha.a.)	Nombre exploit.	Superf. (ha.a.)	Nombre exploit.	Superf. (ha.a.)
Exploitations avec le siège d'exploitation et S.A.U. totale dans la commune considérée								
- Total cat. 1 à 7	125	861 14	5	12 52	132	2613 57	133	2655 36
Exploitations avec le siège d'exploitation dans la commune considérée et la S.A.U. sur 2 ou plusieurs communes								
- S.A.U. dans la commune considérée	20	172 34	1	6 20	20	660 59	20	671 56
- S.A.U. en dehors de la commune considérée	6	28 30	-	-	23	262 14	23	262 14
Exploitations avec siège d'exploitation en dehors de la commune considérée et avec S.A.U. dans la commune considérée								
- S.A.U. dans la commune considérée	27	69 15	-	-	58	400 14	53	384 59
S.A.U. dans la commune considérée	172	1102 63	6	18 72	210	3674 30	206	3711 51
Superficie cadastrale de la commune								4942 02

I. Superficie agricole utilisée des exploitations, dont le siège d'exploitation se trouve dans la commune. **II. Cheptel des exploitations, dont le siège d'exploitation se trouve dans la commune.**

Description et codes (*)	ha-a	Description et codes (*)	Nombre
Prés et prairies (007)	637 89	Total bovidés (320)	4524
Légumes à cosse récoltés secs (013)	-	dont vaches laitières (313)	1210
Céréales (025)	2006 05	dont vaches nourrices (314)	181
Plantes industrielles (038)	1166 37	Total moutons (375)	153
Semences agricoles et plants pour la vente (046)	-	Total porcs (355)	1353
Plantes racines et tuberculifères (051)	3 15	dont truies (346 à 349)	304
Fourrages verts (060)	109 74	Total chevaux (362 + 365)	25
Pommes de terre (065)	17 38	Poules en âge de ponte (381)	-
Cultures agricoles non dénommées (066)	-	Poules non en âge de ponte (380)	-
Fleurs, bulbes à fleurs, fleurs à couper et plantes ornementales (080)	-	Poulets de chair (383)	-
Cultures fruitières (238)	-	Autres volailles (384 à 387 + 382)	-
Arbres et arbustes de pépinières (094)	2 70		
Cultures de légumes extensives (178)	7 56		
Cultures de légumes intensives (180)	-		
Installations sous verre (181)	0 03		
Semences horticoles, plants de légumes et plants de fleurs (222)	-		
Cultures horticoles pour la consommation du ménage du déclarant (227)	1 43		
Oseraies (228)	2 00		
Terres en repos (229)	-		
Superficie agricole utilisée (260)	3954 30		
Superficie totale de l'exploitation (270)	4004 77		

(*) Les chiffres entre parenthèses indiquent les codes des questionnaires annexés.

III. Machines agricoles

Tracteurs (code 430 + 431)	204	Moissonneuses-batteuses (code 445)	39
--------------------------------------	-----	--	----

IV. Succession du chef d'exploitation (Personnes physiques)

	Nombre	ha.a. (code 260)
Chefs d'exploitation de moins de 50 ans	45	1494 01
Chefs d'exploitation de 50 ans et plus	74	2460 29

Succession du chef d'exploitation de 50 ans et plus: successeur présumé âgé de 14 ans et plus.

	Oui (1)	Non (2)	Ne sait pas (3)
Nombre (code 287)	23	16	35
ha.a. (code 260)	1296 32	158 74	1005 23

V. Main-d'oeuvre (1.12.83)

	Chefs d'exploitation	Familiale	Non-familiale
Main d'oeuvre permanente (+ 75%)	87	35	11
Main d'oeuvre non permanente (- 75%)	29	44	1

VI. Répartition des exploitations d'après leurs classes de grandeur (S.A.U.).

	Classes de grandeur S.A.U.						
	total	sans culture	< 1 ha	1 < 5 ha	5 < 20 ha	20 < 50 ha	50 ha et +
Agriculteurs professionnels (cat. 1)							
- nombre d'exploitations	98	-	-	5	25	42	26
- superficie agricole utilisée (ha.a.)	3904 37	-	-	13 64	356 14	1357 62	2176 97
Horticulteurs professionnels (cat. 2)							
- nombre d'exploitations	1	-	1	-	-	-	-
- superficie agricole utilisée (ha.a.)	0 03	-	0 03	-	-	-	-
Producteurs occasionnels (cat. 3)							
- nombre d'exploitations	19	3	6	8	2	-	-
- superficie agricole utilisée (ha.a.)	49 90	-	5 07	28 76	16 07	-	-
Autres exploitants (cat. 4 à 7)							
- nombre d'exploitations	1	1	-	-	-	-	-
- superficie agricole utilisée (ha.a.)	-	-	-	-	-	-	-

VII. Répartition des exploitations (cat. 1 à 7) d'après leurs classes de grandeur et le mode de faire-valoir.

Catégorie 1 à 7							
- nombre d'exploitations	119	4	7	13	27	42	26
- superficie agricole utilisée (ha.a.)	3954 30	-	5 10	42 40	372 21	1357 62	2176 97
* en faire-valoir direct (ha.a.)	1011 32	-	2 87	22 43	128 54	355 81	501 67
* en fermage (ha.a.)	2942 98	-	2 23	19 97	243 67	1001 81	1675 30

VIII. Répartition des exploitations (cat. 1 à 7) d'après la situation des terres.

	Prés et prairies		Cultures horticoles pour la vente		Superficie agricole utilisée		Superficie totale de l'exploitation	
	Nombre exploit.	Superf. (ha.a.)	Nombre exploit.	Superf. (ha.a.)	Nombre exploit.	Superf. (ha.a.)	Nombre exploit.	Superf. (ha.a.)
Exploitations avec le siège d'exploitation et S.A.U. totale dans la commune considérée								
- Total cat. 1 à 7	51	242 00	2	2 73	59	1273 86	63	1294 44
Exploitations avec le siège d'exploitation dans la commune considérée et la S.A.U. sur 2 ou plusieurs communes								
- S.A.U. dans la commune considérée	52	352 70	2	7 56	54	1792 15	56	1820 81
- S.A.U. en dehors de la commune considérée	17	43 19	-	-	79	888 29	79	889 52
Exploitations avec siège d'exploitation en dehors de la commune considérée et avec S.A.U. dans la commune considérée								
- S.A.U. dans la commune considérée	12	43 14	-	-	41	435 03	41	443 30
S.A.U. dans la commune considérée	115	637 84	4	10 29	154	3501 04	160	3558 55
Superficie cadastrale de la commune								4255 17

I. Superficie agricole utilisée des exploitations, dont le siège d'exploitation se trouve dans la commune.		II. Cheptel des exploitations, dont le siège d'exploitation se trouve dans la commune.	
Description et codes (*)	ha-a	Description et codes (*)	Nombre
Prés et prairies (007)	1893 57	Total bovidés (320)	9217
Légumes à cosse récoltés secs (013)	11 08	dont vaches laitières (313)	2883
Céréales (025)	1168 28	dont vaches nourrices (314)	298
Plantes industrielles (038)	362 95	Total moutons (375)	314
Semences agricoles et plants pour la vente (046)	4 00	Total porcs (355)	1625
Plantes racines et tuberculifères (051)	30 37	dont truies (346 à 349)	270
Fourrages verts (060)	563 43	Total chevaux (362 + 365)	102
Pommes de terre (065)	64 34	Poules en âge de ponte (381)	5738
Cultures agricoles non dénommées (066)	4 37	Poules non en âge de ponte (380)	2320
Fleurs, bulbes à fleurs, fleurs à couper et plantes ornementales (080)	0 17	Poulets de chair (383)	5914
Cultures fruitières (238)	12 34	Autres volailles (384 à 387 + 382)	399
Arbres et arbustes de pépinières (094)	0 16		
Cultures de légumes extensives (178)	0 45	(*) Les chiffres entre parenthèses indiquent les codes des questionnaires annexés.	
Cultures de légumes intensives (180)	0 16		
Installations sous verre (181)	0 20		
Semences horticoles, plants de légumes et plants de fleurs (222)	0 02		
Cultures horticoles pour la consommation du ménage du déclarant (227)	3 64		
Oseraies (228)	-		
Terres en repos (229)	95 99		
Superficie agricole utilisée (260)	4215 52		
Superficie totale de l'exploitation (270)	4343 67		

III. Machines agricoles

Tracteurs (code 430 + 431)	357	Moissonneuses-batteuses (code 445)	26
--------------------------------------	-----	--	----

IV. Succession du chef d'exploitation (Personnes physiques)

	Nombre	ha.a. (code 260)
Chefs d'exploitation de moins de 50 ans	96	1815 95
Chefs d'exploitation de 50 ans et plus	192	2328 90

Succession du chef d'exploitation de 50 ans et plus: successeur présumé âgé de 14 ans et plus.

	Oui (1)	Non (2)	Ne sait pas (3)
Nombre (code 287)	34	110	48
ha.a. (code 260)	767 12	977 65	584 13

V. Main-d'oeuvre (1.12.83)

	Chefs d'exploitation	Familiale	Non-familiale
Main d'oeuvre permanente (+ 75%)	188	39	5
Main d'oeuvre non permanente (- 75%)	93	110	2

I. Superficie agricole utilisée des exploitations, dont le siège d'exploitation se trouve dans la commune.		II. Cheptel des exploitations, dont le siège d'exploitation se trouve dans la commune.	
Description et codes (*)	ha-a	Description et codes (*)	Nombre
Prés et prairies (007)	1712 94	Total bovidés (320)	11827
Légumes à cosse récoltés secs (013)	-	dont vaches laitières (313)	4072
Céréales (025)	2000 60	dont vaches nourrices (314)	157
Plantes industrielles (038)	820 20	Total moutons (375)	229
Semences agricoles et plants pour la vente (046)	-	Total porcs (355)	3023
Plantes racines et tuberculifères (051)	37 11	dont truies (346 à 349)	476
Fourrages verts (060)	612 49	Total chevaux (362 + 365)	41
Pommes de terre (065)	336 69	Poules en âge de ponte (381)	2375
Cultures agricoles non dénommées (066)	21 03	Poules non en âge de ponte (380)	1167
Fleurs, bulbes à fleurs, fleurs à couper et plantes ornementales (080)	0 30	Poulets de chair (383)	1455
Cultures fruitières (238)	-	Autres volailles (384 à 387 + 382)	480
Arbres et arbustes de pépinières (094)	2 89	(*) Les chiffres entre parenthèses indiquent les codes des questionnaires annexés.	
Cultures de légumes extensives (178)	20 70		
Cultures de légumes intensives (180)	1 05		
Installations sous verre (181)	0 14		
Semences horticoles, plants de légumes et plants de fleurs (222)	0 05		
Cultures horticoles pour la consommation du ménage du déclarant (227)	0 18		
Oseraies (228)	-		
Terres en repos (229)	0 36		
Superficie agricole utilisée (260)	5566 73		
Superficie totale de l'exploitation (270)	5653 54		

III. Machines agricoles

Tracteurs (code 430 + 431)	461	Moissonneuses-batteuses (code 445)	55
----------------------------------	-----	--	----

IV. Succession du chef d'exploitation (Personnes physiques)

	Nombre	ha.a. (code 260)
Chefs d'exploitation de moins de 50 ans	126	2979 00
Chefs d'exploitation de 50 ans et plus	150	2585 83

Succession du chef d'exploitation de 50 ans et plus: successeur présumé âgé de 14 ans et plus.

	Oui (1)	Non (2)	Ne sait pas (3)
Nombre (code 287)	51	56	43
ha.a. (code 260)	1298 83	641 18	645 82

V. Main-d'oeuvre (1.12.83)

	Chefs d'exploitation	Familiale	Non-familiale
Main d'oeuvre permanente (+ 75%)	224	53	8
Main d'oeuvre non permanente (- 75%)	48	171	4

VI. Répartition des exploitations d'après leurs classes de grandeur (S.A.U.).

	Classes de grandeur S.A.U.						
	total	sans culture	< 1 ha	1 < 5 ha	5 < 20 ha	20 < 50 ha	50 ha et +
Agriculteurs professionnels (cat. 1)							
- nombre d'exploitations	230	-	2	11	94	114	9
- superficie agricole utilisée (ha.a.)	5408 93	-	1 88	34 13	1287 39	3551 46	534 07
Horticulteurs professionnels (cat. 2)							
- nombre d'exploitations	6	-	2	3	-	1	-
- superficie agricole utilisée (ha.a.)	30 43	-	0 89	6 91	-	22 63	-
Producteurs occasionnels (cat. 3)							
- nombre d'exploitations	35	-	10	22	3	-	-
- superficie agricole utilisée (ha.a.)	85 70	-	4 88	50 96	29 86	-	-
Autres exploitants (cat. 4 à 7)							
- nombre d'exploitations	9	4	1	1	3	-	-
- superficie agricole utilisée (ha.a.)	41 67	-	0 86	1 04	39 77	-	-

VII. Répartition des exploitations (cat. 1 à 7) d'après leurs classes de grandeur et le mode de faire-valoir.

Catégorie 1 à 7							
- nombre d'exploitations	280	4	15	37	100	115	9
- superficie agricole utilisée (ha.a.)	5566 73	-	8 51	93 04	1357 02	3574 09	534 07
* en faire-valoir direct (ha.a.)	1368 51	-	5 46	56 09	363 97	770 27	172 72
* en fermage (ha.a.)	4198 22	-	3 05	36 95	993 05	2803 82	361 35

VIII. Répartition des exploitations (cat. 1 à 7) d'après la situation des terres.

	Prés et prairies		Cultures horticoles pour la vente		Superficie agricole utilisée		Superficie totale de l'exploitation	
	Nombre exploit.	Superf. (ha.a.)	Nombre exploit.	Superf. (ha.a.)	Nombre exploit.	Superf. (ha.a.)	Nombre exploit.	Superf. (ha.a.)
Exploitations avec le siège d'exploitation et S.A.U. totale dans la commune considérée								
- Total cat. 1 à 7	210	1283 40	13	17 83	220	4109 41	224	4173 38
Exploitations avec le siège d'exploitation dans la commune considérée et la S.A.U. sur 2 ou plusieurs communes								
- S.A.U. dans la commune considérée	52	356 07	3	7 30	54	1170 23	55	1151 99
- S.A.U. en dehors de la commune considérée	33	73 47	-	-	62	287 09	64	328 17
Exploitations avec siège d'exploitation en dehors de la commune considérée et avec S.A.U. dans la commune considérée								
- S.A.U. dans la commune considérée	19	42 32	1	4 60	39	219 75	39	222 95
S.A.U. dans la commune considérée	281	1681 79	17	29 73	313	5499 39	318	5548 32
Superficie cadastrale de la commune								7353 22

I. Superficie agricole utilisée des exploitations, dont le siège d'exploitation se trouve dans la commune.		II. Cheptel des exploitations, dont le siège d'exploitation se trouve dans la commune.	
Description et codes (*)	ha-a	Description et codes (*)	Nombre
Prés et prairies (007)	704 58	Total bovidés (320)	2458
Légumes à cosse récoltés secs (013)	-	dont vaches laitières (313)	744
Céréales (025)	593 15	dont vaches nourrices (314)	110
Plantes industrielles (038)	225 88	Total moutons (375)	130
Semences agricoles et plants pour la vente (046)	-	Total porcs (355)	601
Plantes racines et tuberculifères (051)	5 26	dont truies (346 à 349)	118
Fourrages verts (060)	88 70	Total chevaux (362 + 365)	45
Pommes de terre (065)	6 28	Poules en âge de ponte (381)	91
Cultures agricoles non dénommées (066)	-	Poules non en âge de ponte (380)	469
Fleurs, bulbes à fleurs, fleurs à couper et plantes ornementales (080)	-	Poulets de chair (383)	10130
Cultures fruitières (238)	-	Autres volailles (384 à 387 + 382)	399
Arbres et arbustes de pépinières (094)	-	(*) Les chiffres entre parenthèses indiquent les codes des questionnaires annexés.	
Cultures de légumes extensives (178)	69 95		
Cultures de légumes intensives (180)	0 79		
Installations sous verre (181)	-		
Semences horticoles, plants de légumes et plants de fleurs (222)	-		
Cultures horticoles pour la consommation du ménage du déclarant (227)	-		
Oseraies (228)	-		
Terres en repos (229)	-		
Superficie agricole utilisée (260)	1694 59		
Superficie totale de l'exploitation (270)	1720 75		

III. Machines agricoles

Tracteurs (code 430 + 431)	87	Moissonneuses-batteuses (code 445)	17
----------------------------	----	------------------------------------	----

IV. Succession du chef d'exploitation (Personnes physiques)

	Nombre	ha.a. (code 260)
Chefs d'exploitation de moins de 50 ans	31	724 52
Chefs d'exploitation de 50 ans et plus	40	970 07

Succession du chef d'exploitation de 50 ans et plus: successeur présumé âgé de 14 ans et plus.

	Oui (1)	Non (2)	Ne sait pas (3)
Nombre (code 287)	12	26	2
ha.a. (code 260)	457 48	276 09	236 50

V. Main-d'oeuvre (1.12.83)

	Chefs d'exploitation	Familiale	Non-familiale
Main d'oeuvre permanente (+ 75%)	58	24	2
Main d'oeuvre non permanente (- 75%)	11	1	-

VI. Répartition des exploitations d'après leurs classes de grandeur (S.A.U.).

	Classes de grandeur S.A.U.						
	total	sans culture	< 1 ha	1 < 5 ha	5 < 20 ha	20 < 50 ha	50 ha et +
Agriculteurs professionnels (cat. 1)							
- nombre d'exploitations	59	-	4	7	18	22	8
- superficie agricole utilisée (ha.a.)	1633 05	-	3 67	19 38	208 69	698 37	702 94
Horticulteurs professionnels (cat. 2)							
- nombre d'exploitations	1	-	1	-	-	-	-
- superficie agricole utilisée (ha.a.)	0 35	-	0 35	-	-	-	-
Producteurs occasionnels (cat. 3)							
- nombre d'exploitations	11	-	1	5	5	-	-
- superficie agricole utilisée (ha.a.)	61 19	-	0 95	8 85	51 39	-	-
Autres exploitants (cat. 4 à 7)							
- nombre d'exploitations	-	-	-	-	-	-	-
- superficie agricole utilisée (ha.a.)	-	-	-	-	-	-	-

VII. Répartition des exploitations (cat. 1 à 7) d'après leurs classes de grandeur et le mode de faire-valoir.

Catégorie 1 à 7

- nombre d'exploitations	71	-	6	12	23	22	8
- superficie agricole utilisée (ha.a.)	1694 59	-	4 97	28 23	260 08	698 37	702 94
* en faire-valoir direct (ha.a.)	382 55	-	3 12	14 08	55 77	188 54	121 04
* en fermage (ha.a.)	1312 04	-	1 85	14 15	204 31	509 83	581 90

VIII. Répartition des exploitations (cat. 1 à 7) d'après la situation des terres.

	Prés et prairies		Cultures horticoles pour la vente		Superficie agricole utilisée		Superficie totale de l'exploitation	
	Nombre exploit.	Superf. (ha.a.)	Nombre exploit.	Superf. (ha.a.)	Nombre exploit.	Superf. (ha.a.)	Nombre exploit.	Superf. (ha.a.)
Exploitations avec le siège d'exploitation et S.A.U. totale dans la commune considérée								
- Total cat. 1 à 7	59	621 06	12	70 74	66	1564 57	66	1590 36
Exploitations avec le siège d'exploitation dans la commune considérée et la S.A.U. sur 2 ou plusieurs communes								
- S.A.U. dans la commune considérée	4	38 55	-	-	5	82 65	5	83 02
- S.A.U. en dehors de la commune considérée	6	44 97	-	-	6	47 37	6	47 37
Exploitations avec siège d'exploitation en dehors de la commune considérée et avec S.A.U. dans la commune considérée								
- S.A.U. dans la commune considérée	12	56 05	2	9 22	22	188 32	22	165 90
S.A.U. dans la commune considérées	75	715 66	14	79 96	93	1835 54	93	1839 28
Superficie cadastrale de la commune								3208 40

I. Superficie agricole utilisée des exploitations, dont le siège d'exploitation se trouve dans la commune.

Description et codes (*)	ha-a
Prés et prairies (007)	239 59
Légumes à cosse récoltés secs (013)	-
Céréales (025)	146 62
Plantes industrielles (038)	25 30
Semences agricoles et plants pour la vente (046)	-
Plantes racines et tuberculifères (051)	37 70
Fourrages verts (060)	62 98
Pommes de terre (065)	9 00
Cultures agricoles non dénommées (066)	-
Fleurs, bulbes à fleurs, fleurs à couper et plantes ornementales (080)	-
Cultures fruitières (238)	1 00
Arbres et arbustes de pépinières (094)	5 83
Cultures de légumes extensives (178)	0 15
Cultures de légumes intensives (180)	3 20
Installations sous verre (181)	0 95
Semences horticoles, plants de légumes et plants de fleurs (222)	-
Cultures horticoles pour la consommation du ménage du déclarant (227)	0 10
Oseraies (228)	-
Terres en repos (229)	11 92
Superficie agricole utilisée (260)	544 34
Superficie totale de l'exploitation (270)	551 15

II. Cheptel des exploitations, dont le siège d'exploitation se trouve dans la commune.

Description et codes (*)	Nombre
Total bovidés (320)	940
dont vaches laitières (313)	350
dont vaches nourrices (314)	15
Total moutons (375)	57
Total porcs (355)	575
dont truies (346 à 349)	85
Total chevaux (362 + 365)	2
Poules en âge de ponte (381)	471
Poules non en âge de ponte (380)	-
Poulets de chair (383)	570
Autres volailles (384 à 387 + 382)	114

(*) Les chiffres entre parenthèses indiquent les codes des questionnaires annexés.

III. Machines agricoles

Tracteurs (code 430 + 431)	59	Moissonneuses-batteuses (code 445)	3
--------------------------------------	----	--	---

IV. Succession du chef d'exploitation (Personnes physiques)

	Nombre	ha.a. (code 260)
Chefs d'exploitation de moins de 50 ans	15	264 15
Chefs d'exploitation de 50 ans et plus	26	271 22

Succession du chef d'exploitation de 50 ans et plus: successeur présumé âgé de 14 ans et plus.

	Oui (1)	Non (2)	Ne sait pas (3)
Nombre (code 287)	6	20	-
ha.a. (code 260)	176 88	94 34	-

V. Main-d'oeuvre (1.12.83)

	Chefs d'exploitation	Familiale	Non-familiale
Main d'oeuvre permanente (+ 75%)	26	5	3
Main d'oeuvre non permanente (- 75%)	16	11	1

VI. Répartition des exploitations d'après leurs classes de grandeur (S.A.U.).

	Classes de grandeur S.A.U.						
	total	sans culture	< 1 ha	1 < 5 ha	5 < 20 ha	20 < 50 ha	50 ha et +
Agriculteurs professionnels (cat. 1)							
- nombre d'exploitations	24	-	-	4	9	11	-
- superficie agricole utilisée (ha.a.)	493 76	-	-	16 60	97 12	380 04	-
Horticulteurs professionnels (cat. 2)							
- nombre d'exploitations	2	-	1	1	-	-	-
- superficie agricole utilisée (ha.a.)	2 72	-	0 52	2 20	-	-	-
Producteurs occasionnels (cat. 3)							
- nombre d'exploitations	15	-	9	3	3	-	-
- superficie agricole utilisée (ha.a.)	38 89	-	5 28	6 29	27 32	-	-
Autres exploitants (cat. 4 à 7)							
- nombre d'exploitations	1	-	-	-	1	-	-
- superficie agricole utilisée (ha.a.)	8 97	-	-	-	8 97	-	-

VII. Répartition des exploitations (cat. 1 à 7) d'après leurs classes de grandeur et le mode de faire-valoir.

Catégorie 1 à 7							
- nombre d'exploitations	42	-	10	8	13	11	-
- superficie agricole utilisée (ha.a.)	544 34	-	5 80	25 09	133 41	380 04	-
* en faire-valoir direct (ha.a.)	122 95	-	5 67	15 40	30 31	71 57	-
* en fermage (ha.a.)	421 39	-	0 13	9 69	103 10	308 47	-

VIII. Répartition des exploitations (cat. 1 à 7) d'après la situation des terres.

	Prés et prairies		Cultures horticoles pour la vente		Superficie agricole utilisée		Superficie totale de l'exploitation	
	Nombre exploit.	Superf. (ha.a.)	Nombre exploit.	Superf. (ha.a.)	Nombre exploit.	Superf. (ha.a.)	Nombre exploit.	Superf. (ha.a.)
Exploitations avec le siège d'exploitation et S.A.U. totale dans la commune considérée								
- Total cat. 1 à 7	32	179 77	3	7 63	34	395 25	34	400 08
Exploitations avec le siège d'exploitation dans la commune considérée et la S.A.U. sur 2 ou plusieurs communes								
- S.A.U. dans la commune considérée	6	34 79	2	2 10	8	101 96	8	103 94
- S.A.U. en dehors de la commune considérée	6	25 03	2	1 40	10	47 13	10	47 13
Exploitations avec siège d'exploitation en dehors de la commune considérée et avec S.A.U. dans la commune considérée								
- S.A.U. dans la commune considérée	13	39 36	-	-	22	137 76	22	139 96
S.A.U. dans la commune considérée	51	253 92	5	9 73	64	634 97	64	643 98
Superficie cadastrale de la commune								1968 32

I. Superficie agricole utilisée des exploitations, dont le siège d'exploitation se trouve dans la commune.		II. Cheptel des exploitations, dont le siège d'exploitation se trouve dans la commune.	
Description et codes (*)	ha-a	Description et codes (*)	Nombre
Prés et prairies (007)	591 89	Total bovidés (320)	2719
Légumes à cosse récoltés secs (013)	-	dont vaches laitières (313)	906
Céréales (025)	1129 86	dont vaches nourrices (314)	137
Plantes industrielles (038)	555 82	Total moutons (375)	367
Semences agricoles et plants pour la vente (046)	-	Total porcs (355)	157
Plantes racines et tuberculifères (051)	8 15	dont truies (346 à 349)	31
Fourrages verts (060)	142 95	Total chevaux (362 + 365)	5
Pommes de terre (065)	3 15	Poules en âge de ponte (381)	10
Cultures agricoles non dénommées (066)	-	Poules non en âge de ponte (380)	376
Fleurs, bulbes à fleurs, fleurs à couper et plantes ornementales (080)	0 03	Poulets de chair (383)	90
Cultures fruitières (238)	-	Autres volailles (384 à 387 + 382)	67
Arbres et arbustes de pépinières (094)	-		
Cultures de légumes extensives (178)	115 30	(*) Les chiffres entre parenthèses indiquent les codes des questionnaires annexés.	
Cultures de légumes intensives (180)	-		
Installations sous verre (181)	0 05		
Semences horticoles, plants de légumes et plants de fleurs (222)	-		
Cultures horticoles pour la consommation du ménage du déclarant (227)	0 06		
Oseraies (228)	-		
Terres en repos (229)	1 44		
Superficie agricole utilisée (260)	2548 70		
Superficie totale de l'exploitation (270)	2571 93		

III. Machines agricoles

Tracteurs (code 430 + 431)	103	Moissonneuses-batteuses (code 445)	21
--------------------------------------	-----	--	----

IV. Succession du chef d'exploitation (Personnes physiques)

	Nombre	ha.a. (code 260)
Chefs d'exploitation de moins de 50 ans	23	1401 77
Chefs d'exploitation de 50 ans et plus	32	1146 93

Succession du chef d'exploitation de 50 ans et plus: successeur présumé âgé de 14 ans et plus.

	Oui (1)	Non (2)	Ne sait pas (3)
Nombre (code 287)	8	18	6
ha.a. (code 260)	326 23	647 74	172 96

V. Main-d'oeuvre (1.12.83)

	Chefs d'exploitation	Familiale	Non-familiale
Main d'oeuvre permanente (+ 75%)	47	9	10
Main d'oeuvre non permanente (- 75%)	7	18	-

I. Superficie agricole utilisée des exploitations, dont le siège d'exploitation se trouve dans la commune.		II. Cheptel des exploitations, dont le siège d'exploitation se trouve dans la commune.	
Description et codes (*)	ha-a	Description et codes (*)	Nombre
Prés et prairies (007)	4262 51	Total bovidés (320)	11278
Légumes à cosse récoltés secs (013)	-	dont vaches laitières (313)	4129
Céréales (025)	221 11	dont vaches nourrices (314)	255
Plantes industrielles (038)	16 00	Total moutons (375)	275
Semences agricoles et plants pour la vente (046)	-	Total porcs (355)	899
Plantes racines et tuberculifères (051)	1 20	dont truies (346 à 349)	66
Fourrages verts (060)	173 80	Total chevaux (362 + 365)	63
Pommes de terre (065)	4 47	Poules en âge de ponte (381)	486
Cultures agricoles non dénommées (066)	-	Poules non en âge de ponte (380)	142
Fleurs, bulbes à fleurs, fleurs à couper et plantes ornementales (080)	-	Poulets de chair (383)	284
Cultures fruitières (238)	-	Autres volailles (384 à 387 + 382)	107
Arbres et arbustes de pépinières (094)	-		
Cultures de légumes extensives (178)	-	(*) Les chiffres entre parenthèses indiquent les codes des questionnaires annexés.	
Cultures de légumes intensives (180)	-		
Installations sous verre (181)	-		
Semences horticoles, plants de légumes et plants de fleurs (222)	-		
Cultures horticoles pour la consommation du ménage du déclarant (227)	0 10		
Oseraies (228)	-		
Terres en repos (229)	0 80		
Superficie agricole utilisée (260)	4679 99		
Superficie totale de l'exploitation (270)	4729 69		

III. Machines agricoles

Tracteurs (code 430 + 431)	215	Moissonneuses-batteuses (code 445)	6
--------------------------------------	-----	--	---

IV. Succession du chef d'exploitation (Personnes physiques)

	Nombre	ha.a. (code 260)
Chefs d'exploitation de moins de 50 ans	96	2452 87
Chefs d'exploitation de 50 ans et plus	143	2227 12

Succession du chef d'exploitation de 50 ans et plus: successeur présumé âgé de 14 ans et plus.

	Oui (1)	Non (2)	Ne sait pas (3)
Nombre (code 287)	8	54	81
ha.a. (code 260)	216 49	458 87	1551 76

V. Main-d'oeuvre (1.12.83)

	Chefs d'exploitation	Familiale	Non-familiale
Main d'oeuvre permanente (+ 75%)	142	16	2
Main d'oeuvre non permanente (- 75%)	93	76	1

I. Superficie agricole utilisée des exploitations, dont le siège d'exploitation se trouve dans la commune.		II. Cheptel des exploitations, dont le siège d'exploitation se trouve dans la commune.	
Description et codes (*)	ha-a	Description et codes (*)	Nombre
Prés et prairies (007)	1700 73	Total bovidés (320)	7827
Légumes à cosse récoltés secs (013)	5 85	dont vaches laitières (313)	2575
Céréales (025)	1992 78	dont vaches nourrices (314)	398
Plantes industrielles (038)	630 07	Total moutons (375)	489
Semences agricoles et plants pour la vente (046)	2 00	Total porcs (355)	494
Plantes racines et tuberculifères (051)	28 58	dont truies (346 à 349)	130
Fourrages verts (060)	492 12	Total chevaux (362 + 365)	69
Pommes de terre (065)	46 83	Poules en âge de ponte (381)	1103
Cultures agricoles non dénommées (066)	20 70	Poules non en âge de ponte (380)	137
Fleurs, bulbes à fleurs, fleurs à couper et plantes ornementales (080)	0 24	Poulets de chair (383)	232
Cultures fruitières (238)	-	Autres volailles (384 à 387 + 382)	228
Arbres et arbustes de pépinières (094)	2 32	(*) Les chiffres entre parenthèses indiquent les codes des questionnaires annexés.	
Cultures de légumes extensives (178)	81 64		
Cultures de légumes intensives (180)	4 34		
Installations sous verre (181)	0 90		
Semences horticoles, plants de légumes et plants de fleurs (222)	0 30		
Cultures horticoles pour la consommation du ménage du déclarant (227)	1 74		
Oseraies (228)	-		
Terres en repos (229)	13 24		
Superficie agricole utilisée (260)	5024 38		
Superficie totale de l'exploitation (270)	5129 80		

III. Machines agricoles

Tracteurs (code 430 + 431)	318	Moissonneuses-batteuses (code 445)	39
--------------------------------------	-----	--	----

IV. Succession du chef d'exploitation (Personnes physiques)

	Nombre	ha.a. (code 260)
Chefs d'exploitation de moins de 50 ans	82	2408 48
Chefs d'exploitation de 50 ans et plus	144	2613 25

Succession du chef d'exploitation de 50 ans et plus: successeur présumé âgé de 14 ans et plus.

	Oui (1)	Non (2)	Ne sait pas (3)
Nombre (code 287)	33	71	40
ha.a. (code 260)	898 61	1003 83	710 81

V. Main-d'oeuvre (1.12.83)

	Chefs d'exploitation	Familiale	Non-familiale
Main d'oeuvre permanente (+ 75%)	148	62	14
Main d'oeuvre non permanente (- 75%)	75	53	1

COMMUNE: MONT-DE-L'ENCLUS

15-5-1983

I. Superficie agricole utilisée des exploitations, dont le siège d'exploitation se trouve dans la commune.		II. Cheptel des exploitations, dont le siège d'exploitation se trouve dans la commune.	
Description et codes (*)	ha-a	Description et codes (*)	Nombre
Prés et prairies (007)	517 62	Total bovidés (320)	3413
Légumes à cosse récoltés secs (013)	-	dont vaches laitières (313)	978
Céréales (025)	739 68	dont vaches nourrices (314)	57
Plantes industrielles (038)	323 85	Total moutons (375)	60
Semences agricoles et plants pour la vente (046)	7 00	Total porcs (355)	1593
Plantes racines et tuberculifères (051)	11 83	dont truies (346 à 349)	177
Fourrages verts (060)	127 12	Total chevaux (362 + 365)	13
Pommes de terre (065)	91 81	Poules en âge de ponte (381)	10604
Cultures agricoles non dénommées (066)	-	Poules non en âge de ponte (380)	7176
Fleurs, bulbes à fleurs, fleurs à couper et plantes ornementales (080)	-	Poulets de chair (383)	8838
Cultures fruitières (238)	-	Autres volailles (384 à 387 + 382)	115
Arbres et arbustes de pépinières (094)	-	(*) Les chiffres entre parenthèses indiquent les codes des questionnaires annexés.	
Cultures de légumes extensives (178)	23 20		
Cultures de légumes intensives (180)	-		
Installations sous verre (181)	-		
Semences horticoles, plants de légumes et plants de fleurs (222)	-		
Cultures horticoles pour la consommation du ménage du déclarant (227)	3 08		
Oseraies (228)	-		
Terres en repos (229)	0 20		
Superficie agricole utilisée (260)	1845 39		
Superficie totale de l'exploitation (270)	1880 09		

III. Machines agricoles

Tracteurs (code 430 + 431)	163	Moissonneuses-batteuses (code 445)	14
--------------------------------------	-----	--	----

IV. Succession du chef d'exploitation (Personnes physiques)

	Nombre	ha.a. (code 260)
Chefs d'exploitation de moins de 50 ans	48	1115 05
Chefs d'exploitation de 50 ans et plus	52	730 34

Succession du chef d'exploitation de 50 ans et plus: successeur présumé âgé de 14 ans et plus.

	Oui (1)	Non (2)	Ne sait pas (3)
Nombre (code 287)	16	20	16
ha.a. (code 260)	401 81	108 23	220 30

V. Main-d'œuvre (1.12.83)

	Chefs d'exploitation	Familiale	Non-familiale
Main d'oeuvre permanente (+ 75%)	73	19	4
Main d'oeuvre non permanente (- 75%)	26	79	3

VI. Répartition des exploitations d'après leurs classes de grandeur (S.A.U.).

	Classes de grandeur S.A.U.						
	total	sans culture	< 1 ha	1 < 5 ha	5 < 20 ha	20 < 50 ha	50 ha et +
Agriculteurs professionnels (cat. 1)							
- nombre d'exploitations	93	-	10	8	35	37	3
- superficie agricole utilisée (ha.a.)	1833 23	-	6 68	24 08	453 11	1136 72	212 64
Horticulteurs professionnels (cat. 2)							
- nombre d'exploitations	-	-	-	-	-	-	-
- superficie agricole utilisée (ha.a.)	-	-	-	-	-	-	-
Producteurs occasionnels (cat. 3)							
- nombre d'exploitations	4	-	3	1	-	-	-
- superficie agricole utilisée (ha.a.)	5 44	-	2 64	2 80	-	-	-
Autres exploitants (cat. 4 à 7)							
- nombre d'exploitations	3	2	-	-	1	-	-
- superficie agricole utilisée (ha.a.)	6 72	-	-	-	6 72	-	-

VII. Répartition des exploitations (cat. 1 à 7) d'après leurs classes de grandeur et le mode de faire-valoir.

Catégorie 1 à 7

- nombre d'exploitations	100	2	13	9	36	37	3
- superficie agricole utilisée (ha.a.)	1845 39	-	9 32	26 88	459 83	1136 72	212 64
* en faire-valoir direct (ha.a.)	393 97	-	6 89	11 97	158 27	202 04	14 80
* en fermage (ha.a.)	1451 42	-	2 43	14 91	301 56	934 68	197 84

VIII. Répartition des exploitations (cat. 1 à 7) d'après la situation des terres.

	Prés et prairies		Cultures horticoles pour la vente		Superficie agricole utilisée		Superficie totale de l'exploitation	
	Nombre exploit.	Superf. (ha.a.)	Nombre exploit.	Superf. (ha.a.)	Nombre exploit.	Superf. (ha.a.)	Nombre exploit.	Superf. (ha.a.)
Exploitations avec le siège d'exploitation et S.A.U. totale dans la commune considérée								
- Total cat. 1 à 7	86	446 14	3	23 20	91	1659 21	93	1689 78
Exploitations avec le siège d'exploitation dans la commune considérée et la S.A.U. sur 2 ou plusieurs communes								
- S.A.U. dans la commune considérée	7	63 48	-	-	7	125 87	7	130 00
- S.A.U. en dehors de la commune considérée	4	8 00	-	-	8	60 31	8	60 31
Exploitations avec siège d'exploitation en dehors de la commune considérée et avec S.A.U. dans la commune considérée								
- S.A.U. dans la commune considérée	21	53 80	-	-	53	456 13	53	461 08
S.A.U. dans la commune considérée	114	563 42	3	23 20	151	2241 21	153	2280 86
Superficie cadastrale de la commune								2692 99

I. Superficie agricole utilisée des exploitations, dont le siège d'exploitation se trouve dans la commune.		II. Cheptel des exploitations, dont le siège d'exploitation se trouve dans la commune.	
Description et codes (*)	ha-a	Description et codes (*)	Nombre
Prés et prairies (007)	104 80	Total bovidés (320)	451
Légumes à cosse récoltés secs (013)	2 00	dont vaches laitières (313)	139
Céréales (025)	142 86	dont vaches nourrices (314)	3
Plantes industrielles (038)	60 35	Total moutons (375)	48
Semences agricoles et plants pour la vente (046)	-	Total porcs (355)	61
Plantes racines et tuberculifères (051)	-	dont truies (346 à 349)	7
Fourrages verts (060)	19 75	Total chevaux (362 + 365)	35
Pommes de terre (065)	3 15	Poules en âge de ponte (381)	61
Cultures agricoles non dénommées (066)	-	Poules non en âge de ponte (380)	14
Fleurs, bulbes à fleurs, fleurs à couper et plantes ornementales (080)	0 20	Poulets de chair (383)	50
Cultures fruitières (238)	-	Autres volailles (384 à 387 + 382)	46
Arbres et arbustes de pépinières (094)	4 96	(*) Les chiffres entre parenthèses indiquent les codes des questionnaires annexés.	
Cultures de légumes extensives (178)	18 30		
Cultures de légumes intensives (180)	-		
Installations sous verre (181)	0 11		
Semences horticoles, plants de légumes et plants de fleurs (222)	-		
Cultures horticoles pour la consommation du ménage du déclarant (227)	0 62		
Oseraies (228)	-		
Terres en repos (229)	0 65		
Superficie agricole utilisée (260)	357 75		
Superficie totale de l'exploitation (270)	362 01		

III. Machines agricoles

Tracteurs (code 430 + 431)	22	Moissonneuses-batteuses (code 445)	2
--------------------------------------	----	--	---

IV. Succession du chef d'exploitation (Personnes physiques)

	Nombre	ha.a. (code 260)
Chefs d'exploitation de moins de 50 ans	7	166 12
Chefs d'exploitation de 50 ans et plus	7	191 63

Succession du chef d'exploitation de 50 ans et plus: successeur présumé âgé de 14 ans et plus.

	Oui (1)	Non (2)	Ne sait pas (3)
Nombre (code 287)	4	2	1
ha.a. (code 260)	165 36	26 22	0 05

V. Main-d'oeuvre (1.12.83)

	Chefs d'exploitation	Familiale	Non-familiale
Main d'oeuvre permanente (+ 75%)	10	5	5
Main d'oeuvre non permanente (- 75%)	4	8	-

VI. Répartition des exploitations d'après leurs classes de grandeur (S.A.U.).

	Classes de grandeur S.A.U.						
	total	sans culture	< 1 ha	1 < 5 ha	5 < 20 ha	20 < 50 ha	50 ha et +
Agriculteurs professionnels (cat. 1)							
- nombre d'exploitations	7	-	-	-	1	3	3
- superficie agricole utilisée (ha.a.)	319 81	-	-	-	17 00	87 31	215 50
Horticulteurs professionnels (cat. 2)							
- nombre d'exploitations	2	-	-	2	-	-	-
- superficie agricole utilisée (ha.a.)	6 07	-	-	6 07	-	-	-
Producteurs occasionnels (cat. 3)							
- nombre d'exploitations	5	-	1	3	-	1	-
- superficie agricole utilisée (ha.a.)	31 87	-	0 05	5 55	-	26 27	-
Autres exploitants (cat. 4 à 7)							
- nombre d'exploitations	-	-	-	-	-	-	-
- superficie agricole utilisée (ha.a.)	-	-	-	-	-	-	-

VII. Répartition des exploitations (cat. 1 à 7) d'après leurs classes de grandeur et le mode de faire-valoir.

Catégorie 1 à 7							
- nombre d'exploitations	14	-	1	5	1	4	3
- superficie agricole utilisée (ha.a.)	357 75	-	0 05	11 62	17 00	113 58	215 50
* en faire-valoir direct (ha.a.)	52 78	-	0 05	4 05	4 00	9 40	35 28
* en fermage (ha.a.)	304 97	-	-	7 57	13 00	104 18	180 22

VIII. Répartition des exploitations (cat. 1 à 7) d'après la situation des terres.

	Prés et prairies		Cultures horticoles pour la vente		Superficie agricole utilisée		Superficie totale de l'exploitation	
	Nombre exploit.	Superf. (ha.a.)	Nombre exploit.	Superf. (ha.a.)	Nombre exploit.	Superf. (ha.a.)	Nombre exploit.	Superf. (ha.a.)
Exploitations avec le siège d'exploitation et S.A.U. totale dans la commune considérée								
- Total cat. 1 à 7	7	72 84	3	13 07	10	161 27	10	164 54
Exploitations avec le siège d'exploitation dans la commune considérée et la S.A.U. sur 2 ou plusieurs communes								
- S.A.U. dans la commune considérée	3	28 21	-	-	4	152 00	4	151 15
- S.A.U. en dehors de la commune considérée	2	3 75	1	10 50	4	44 48	4	46 32
Exploitations avec siège d'exploitation en dehors de la commune considérée et avec S.A.U. dans la commune considérée								
- S.A.U. dans la commune considérée	11	65 98	-	-	15	111 28	15	111 28
S.A.U. dans la commune considérée	21	167 03	3	13 07	29	424 55	29	426 97
Superficie cadastrale de la commune								1509 54

I. Superficie agricole utilisée des exploitations, dont le siège d'exploitation se trouve dans la commune.		II. Cheptel des exploitations, dont le siège d'exploitation se trouve dans la commune.	
Description et codes (*)	ha-a	Description et codes (*)	Nombre
Prés et prairies (007)	336 81	Total bovidés (320)	1271
Légumes à cosse récoltés secs (013)	-	dont vaches laitières (313)	438
Céréales (025)	226 29	dont vaches nourrices (314)	5
Plantes industrielles (038)	73 00	Total moutons (375)	39
Semences agricoles et plants pour la vente (046)	-	Total porcs (355)	173
Plantes racines et tuberculifères (051)	1 95	dont truies (346 à 349)	13
Fourrages verts (060)	48 91	Total chevaux (362 + 365)	7
Pommes de terre (065)	14 68	Poules en âge de ponte (381)	818
Cultures agricoles non dénommées (066)	-	Poules non en âge de ponte (380)	-
Fleurs, bulbes à fleurs, fleurs à couper et plantes ornementales (080)	0 29	Poulets de chair (383)	50
Cultures fruitières (238)	-	Autres volailles (384 à 387 + 382)	69
Arbres et arbustes de pépinières (094)	0 06		
Cultures de légumes extensives (178)	-	(*) Les chiffres entre parenthèses indiquent les codes des questionnaires annexés.	
Cultures de légumes intensives (180)	-		
Installations sous verre (181)	0 46		
Semences horticoles, plants de légumes et plants de fleurs (222)	-		
Cultures horticoles pour la consommation du ménage du déclarant (227)	0 07		
Oseraies (228)	-		
Terres en repos (229)	4 27		
Superficie agricole utilisée (260)	706 79		
Superficie totale de l'exploitation (270)	715 67		

III. Machines agricoles

Tracteurs (code 430 + 431)	50	Moissonneuses-batteuses (code 445)	4
--------------------------------------	----	--	---

IV. Succession du chef d'exploitation (Personnes physiques)

	Nombre	ha.a. (code 260)
Chefs d'exploitation de moins de 50 ans	17	465 83
Chefs d'exploitation de 50 ans et plus	22	238 99

Succession du chef d'exploitation de 50 ans et plus: successeur présumé âgé de 14 ans et plus.

	Oui (1)	Non (2)	Ne sait pas (3)
Nombre (code 287)	2	7	13
ha.a. (code 260)	10 53	68 74	159 72

V. Main-d'oeuvre (1.12.83)

	Chefs d'exploitation	Familiale	Non-familiale
Main d'oeuvre permanente (+ 75%)	23	2	1
Main d'oeuvre non permanente (- 75%)	17	15	2

VI. Répartition des exploitations d'après leurs classes de grandeur (S.A.U.).

	Classes de grandeur S.A.U.						
	total	sans culture	< 1 ha	1 < 5 ha	5 < 20 ha	20 < 50 ha	50 ha et +
Agriculteurs professionnels (cat. 1)							
- nombre d'exploitations	31	-	2	1	18	6	4
- superficie agricole utilisée (ha.a.)	677 62	-	1 79	2 48	191 06	200 14	282 15
Horticulteurs professionnels (cat. 2)							
- nombre d'exploitations	3	-	2	-	1	-	-
- superficie agricole utilisée (ha.a.)	6 16	-	0 87	-	5 29	-	-
Producteurs occasionnels (cat. 3)							
- nombre d'exploitations	5	-	1	3	1	-	-
- superficie agricole utilisée (ha.a.)	21 04	-	0 05	9 90	11 09	-	-
Autres exploitants (cat. 4 à 7)							
- nombre d'exploitations	1	-	-	1	-	-	-
- superficie agricole utilisée (ha.a.)	1 97	-	-	1 97	-	-	-

VII. Répartition des exploitations (cat. 1 à 7) d'après leurs classes de grandeur et le mode de faire-valoir.

Catégorie 1 à 7

- nombre d'exploitations	40	-	5	5	20	6	4
- superficie agricole utilisée (ha.a.)	706 79	-	2 71	14 35	207 44	200 14	282 15
* en faire-valoir direct (ha.a.)	148 15	-	1 79	11 70	73 91	43 45	17 30
* en fermage (ha.a.)	558 64	-	0 92	2 65	133 53	156 69	264 85

VIII. Répartition des exploitations (cat. 1 à 7) d'après la situation des terres.

	Prés et prairies		Cultures horticoles pour la vente		Superficie agricole utilisée		Superficie totale de l'exploitation	
	Nombre exploit.	Superf. (ha.a.)	Nombre exploit.	Superf. (ha.a.)	Nombre exploit.	Superf. (ha.a.)	Nombre exploit.	Superf. (ha.a.)
Exploitations avec le siège d'exploitation et S.A.U. totale dans la commune considérée								
- Total cat. 1 à 7	26	179 16	3	0 81	28	338 71	28	343 68
Exploitations avec le siège d'exploitation dans la commune considérée et la S.A.U. sur 2 ou plusieurs communes								
- S.A.U. dans la commune considérée	11	97 15	-	-	11	206 96	12	209 25
- S.A.U. en dehors de la commune considérée	12	60 50	-	-	14	161 12	14	162 74
Exploitations avec siège d'exploitation en dehors de la commune considérée et avec S.A.U. dans la commune considérée								
- S.A.U. dans la commune considérée	16	69 00	-	-	21	174 17	21	174 17
S.A.U. dans la commune considérée	53	345 31	3	0 81	60	719 84	61	727 10
Superficie cadastrale de la commune								2022 33

I. Superficie agricole utilisée des exploitations, dont le siège d'exploitation se trouve dans la commune.		II. Cheptel des exploitations, dont le siège d'exploitation se trouve dans la commune.	
Description et codes (*)	ha-a	Description et codes (*)	Nombre
Prés et prairies (007)	547 30	Total bovidés (320)	4634
Légumes à cosse récoltés secs (013)	5 05	dont vaches laitières (313)	1717
Céréales (025)	836 17	dont vaches nourrices (314)	106
Plantes industrielles (038)	320 37	Total moutons (375)	132
Semences agricoles et plants pour la vente (046)	-	Total porcs (355)	3233
Plantes racines et tuberculifères (051)	32 47	dont truies (346 à 349)	460
Fourrages verts (060)	215 98	Total chevaux (362 + 365)	9
Pommes de terre (065)	197 25	Poules en âge de ponte (381)	4846
Cultures agricoles non dénommées (066)	-	Poules non en âge de ponte (380)	110
Fleurs, bulbes à fleurs, fleurs à couper et plantes ornementales (080)	0 62	Poulets de chair (383)	10285
Cultures fruitières (238)	-	Autres volailles (384 à 387 + 382)	98
Arbres et arbustes de pépinières (094)	0 07	(*) Les chiffres entre parenthèses indiquent les codes des questionnaires annexés.	
Cultures de légumes extensives (178)	33 29		
Cultures de légumes intensives (180)	-		
Installations sous verre (181)	0 25		
Semences horticoles, plants de légumes et plants de fleurs (222)	0 04		
Cultures horticoles pour la consommation du ménage du déclarant (227)	0 98		
Oseraies (228)	-		
Terres en repos (229)	6 48		
Superficie agricole utilisée (260)	2196 32		
Superficie totale de l'exploitation (270)	2294 52		

III. Machines agricoles

Tracteurs (code 430 + 431)	244	Moissonneuses-batteuses (code 445)	23
----------------------------------	-----	--	----

IV. Succession du chef d'exploitation (Personnes physiques)

	Nombre	ha.a. (code 260)
Chefs d'exploitation de moins de 50 ans	76	1425 49
Chefs d'exploitation de 50 ans et plus	69	770 83

Succession du chef d'exploitation de 50 ans et plus: successeur présumé âgé de 14 ans et plus.

	Oui (1)	Non (2)	Ne sait pas (3)
Nombre (code 287)	16	28	25
ha.a. (code 260)	312 53	175 60	282 70

V. Main-d'oeuvre (1.12.83)

	Chefs d'exploitation	Familiale	Non-familiale
Main d'oeuvre permanente (+ 75%)	114	16	1
Main d'oeuvre non permanente (- 75%)	27	76	2

I. Superficie agricole utilisée des exploitations, dont le siège d'exploitation se trouve dans la commune.		II. Cheptel des exploitations, dont le siège d'exploitation se trouve dans la commune.	
Description et codes (*)	ha-a	Description et codes (*)	Nombre
Prés et prairies (007)	475 90	Total bovidés (320)	3796
Légumes à cosse récoltés secs (013)	1 30	dont vaches laitières (313)	1002
Céréales (025)	1438 98	dont vaches nourrices (314)	313
Plantes industrielles (038)	659 91	Total moutons (375)	111
Semences agricoles et plants pour la vente (046)	-	Total porcs (355)	865
Plantes racines et tuberculifères (051)	15 06	dont truies (346 à 349)	107
Fourrages verts (060)	144 90	Total chevaux (362 + 365)	10
Pommes de terre (065)	150 04	Poules en âge de ponte (381)	766
Cultures agricoles non dénommées (066)	-	Poules non en âge de ponte (380)	37
Fleurs, bulbes à fleurs, fleurs à couper et plantes ornementales (080)	-	Poulets de chair (383)	80
Cultures fruitières (238)	-	Autres volailles (384 à 387 + 382)	251
Arbres et arbustes de pépinières (094)	-		
Cultures de légumes extensives (178)	27 03	(*) Les chiffres entre parenthèses indiquent les codes des questionnaires annexés.	
Cultures de légumes intensives (180)	-		
Installations sous verre (181)	0 02		
Semences horticoles, plants de légumes et plants de fleurs (222)	0 02		
Cultures horticoles pour la consommation du ménage du déclarant (227)	0 58		
Oseraies (228)	-		
Terres en repos (229)	2 23		
Superficie agricole utilisée (260)	2915 97		
Superficie totale de l'exploitation (270)	2988 16		

III. Machines agricoles

Tracteurs (code 430 + 431)	218	Moissonneuses-batteuses (code 445)	35
--------------------------------------	-----	--	----

IV. Succession du chef d'exploitation (Personnes physiques)

	Nombre	ha.a. (code 260)
Chefs d'exploitation de moins de 50 ans	54	1874 72
Chefs d'exploitation de 50 ans et plus	72	1041 25

Succession du chef d'exploitation de 50 ans et plus: successeur présumé âgé de 14 ans et plus.

	Oui (1)	Non (2)	Ne sait pas (3)
Nombre (code 287)	20	22	30
ha.a. (code 260)	360 11	237 65	443 49

V. Main-d'oeuvre (1.12.83)

	Chefs d'exploitation	Familiale	Non-familiale
Main d'oeuvre permanente (+ 75%)	106	15	8
Main d'oeuvre non permanente (- 75%)	16	120	1

VI. Répartition des exploitations d'après leurs classes de grandeur (S.A.U.).

	Classes de grandeur S.A.U.						
	total	sans culture	< 1 ha	1 < 5 ha	5 < 20 ha	20 < 50 ha	50 ha et +
Agriculteurs professionnels (cat. 1)							
- nombre d'exploitations	110	1	2	5	50	47	5
- superficie agricole utilisée (ha.a.)	2522 43	-	0 86	12 10	727 76	1359 85	421 86
Horticulteurs professionnels (cat. 2)							
- nombre d'exploitations	-	-	-	-	-	-	-
- superficie agricole utilisée (ha.a.)	-	-	-	-	-	-	-
Producteurs occasionnels (cat. 3)							
- nombre d'exploitations	15	-	9	4	1	-	1
- superficie agricole utilisée (ha.a.)	367 57	-	5 39	10 04	11 40	-	340 74
Autres exploitants (cat. 4 à 7)							
- nombre d'exploitations	1	-	-	-	-	1	-
- superficie agricole utilisée (ha.a.)	25 97	-	-	-	-	25 97	-

VII. Répartition des exploitations (cat. 1 à 7) d'après leurs classes de grandeur et le mode de faire-valoir.

Catégorie 1 à 7

- nombre d'exploitations	126	1	11	9	51	48	6
- superficie agricole utilisée (ha.a.)	2915 97	-	6 25	22 14	739 16	1385 82	762 60
* en faire-valoir direct (ha.a.)	757 21	-	4 78	11 37	168 54	214 72	357 80
* en fermage (ha.a.)	2158 76	-	1 47	10 77	570 62	1171 10	404 80

VIII. Répartition des exploitations (cat. 1 à 7) d'après la situation des terres.

	Prés et prairies		Cultures horticoles pour la vente		Superficie agricole utilisée		Superficie totale de l'exploitation	
	Nombre exploit.	Superf. (ha.a.)	Nombre exploit.	Superf. (ha.a.)	Nombre exploit.	Superf. (ha.a.)	Nombre exploit.	Superf. (ha.a.)
Exploitations avec le siège d'exploitation et S.A.U. totale dans la commune considérée								
- Total cat. 1 à 7	55	168 56	4	4 93	61	911 44	62	930 36
Exploitations avec le siège d'exploitation dans la commune considérée et la S.A.U. sur 2 ou plusieurs communes								
- S.A.U. dans la commune considérée	61	243 74	7	22 14	64	1279 55	64	1306 63
- S.A.U. en dehors de la commune considérée	24	63 60	-	-	77	724 98	78	751 17
Exploitations avec siège d'exploitation en dehors de la commune considérée et avec S.A.U. dans la commune considérée								
- S.A.U. dans la commune considérée	8	8 45	-	-	28	111 96	28	103 02
S.A.U. dans la commune considérée	124	420 75	11	27 07	153	2302 95	154	2340 01
Superficie cadastrale de la commune								3290 70

I. Superficie agricole utilisée des exploitations, dont le siège d'exploitation se trouve dans la commune.		II. Cheptel des exploitations, dont le siège d'exploitation se trouve dans la commune.	
Description et codes (*)	ha-a	Description et codes (*)	Nombre
Prés et prairies (007)	1195 09	Total bovidés (320)	7152
Légumes à cosse récoltés secs (013)	0 80	dont vaches laitières (313)	2315
Céréales (025)	1277 44	dont vaches nourrices (314)	146
Plantes industrielles (038)	376 51	Total moutons (375)	315
Semences agricoles et plants pour la vente (046)	-	Total porcs (355)	885
Plantes racines et tuberculifères (051)	24 15	dont truies (346 à 349)	92
Fourrages verts (060)	521 03	Total chevaux (362 + 365)	83
Pommes de terre (065)	155 22	Poules en âge de ponte (381)	1769
Cultures agricoles non dénommées (066)	-	Poules non en âge de ponte (380)	13
Fleurs, bulbes à fleurs, fleurs à couper et plantes ornementales (080)	0 13	Poulets de chair (383)	625
Cultures fruitières (238)	3 07	Autres volailles (384 à 387 + 382)	524
Arbres et arbustes de pépinières (094)	0 10		
Cultures de légumes extensives (178)	41 50		
Cultures de légumes intensives (180)	1 65		
Installations sous verre (181)	0 04		
Semences horticoles, plants de légumes et plants de fleurs (222)	0 09		
Cultures horticoles pour la consommation du ménage du déclarant (227)	5 90		
Oseraies (228)	-		
Terres en repos (229)	17 97		
Superficie agricole utilisée (260)	3620 69		
Superficie totale de l'exploitation (270)	3709 92		

(*) Les chiffres entre parenthèses indiquent les codes des questionnaires annexés.

III. Machines agricoles

Tracteurs (code 430 + 431)	277	Moissonneuses-batteuses (code 445)	32
----------------------------	-----	------------------------------------	----

IV. Succession du chef d'exploitation (Personnes physiques)

	Nombre	ha.a. (code 260)
Chefs d'exploitation de moins de 50 ans	72	1711 57
Chefs d'exploitation de 50 ans et plus	120	1907 58

Succession du chef d'exploitation de 50 ans et plus: successeur présumé âgé de 14 ans et plus.

	Oui (1)	Non (2)	Ne sait pas (3)
Nombre (code 287)	33	68	19
ha.a. (code 260)	796 04	754 30	357 24

V. Main-d'oeuvre (1.12.83)

	Chefs d'exploitation	Familiale	Non-familiale
Main d'oeuvre permanente (+ 75%)	149	23	2
Main d'oeuvre non permanente (- 75%)	43	86	-

VI. Répartition des exploitations d'après leurs classes de grandeur (S.A.U.).

	Classes de grandeur S.A.U.						
	total	sans culture	< 1 ha	1 < 5 ha	5 < 20 ha	20 < 50 ha	50 ha et +
Agriculteurs professionnels (cat. 1)							
- nombre d'exploitations	149	-	1	8	63	70	7
- superficie agricole utilisée (ha.a.)	3463 76	-	0 99	27 25	881 51	2079 92	474 09
Horticulteurs professionnels (cat. 2)							
- nombre d'exploitations	3	-	3	-	-	-	-
- superficie agricole utilisée (ha.a.)	0 54	-	0 54	-	-	-	-
Producteurs occasionnels (cat. 3)							
- nombre d'exploitations	40	-	14	20	5	1	-
- superficie agricole utilisée (ha.a.)	154 85	-	8 79	50 74	49 62	45 70	-
Autres exploitants (cat. 4 à 7)							
- nombre d'exploitations	3	-	3	-	-	-	-
- superficie agricole utilisée (ha.a.)	1 54	-	1 54	-	-	-	-

VII. Répartition des exploitations (cat. 1 à 7) d'après leurs classes de grandeur et le mode de faire-valoir.

Catégorie 1 à 7							
- nombre d'exploitations	195	-	21	28	68	71	7
- superficie agricole utilisée (ha.a.)	3620 69	-	11 86	77 99	931 13	2125 62	474 09
* en faire-valoir direct (ha.a.)	590 91	-	8 24	45 24	204 89	285 71	46 83
* en fermage (ha.a.)	3029 78	-	3 62	32 75	726 24	1839 91	427 26

VIII. Répartition des exploitations (cat. 1 à 7) d'après la situation des terres.

	Prés et prairies		Cultures horticoles pour la vente		Superficie agricole utilisée		Superficie totale de l'exploitation	
	Nombre exploit.	Superf. (ha.a.)	Nombre exploit.	Superf. (ha.a.)	Nombre exploit.	Superf. (ha.a.)	Nombre exploit.	Superf. (ha.a.)
Exploitations avec le siège d'exploitation et S.A.U. totale dans la commune considérée								
- Total cat. 1 à 7	174	1065 44	15	46 58	182	3251 82	182	3329 58
Exploitations avec le siège d'exploitation dans la commune considérée et la S.A.U. sur 2 ou plusieurs communes								
- S.A.U. dans la commune considérée	13	105 84	-	-	12	217 57	13	266 45
- S.A.U. en dehors de la commune considérée	8	23 81	-	-	15	151 30	13	113 89
Exploitations avec siège d'exploitation en dehors de la commune considérée et avec S.A.U. dans la commune considérée								
- S.A.U. dans la commune considérée	14	31 87	-	-	34	130 71	35	143 48
S.A.U. dans la commune considérée	201	1203 15	15	46 58	228	3600 10	230	3739 51
Superficie cadastrale de la commune								6055 98

I. Superficie agricole utilisée des exploitations, dont le siège d'exploitation se trouve dans la commune.		II. Cheptel des exploitations, dont le siège d'exploitation se trouve dans la commune.	
Description et codes (*)	ha-a	Description et codes (*)	Nombre
Prés et prairies (007)	950 14	Total bovidés (320)	6635
Légumes à cosse récoltés secs (013)	9 25	dont vaches laitières (313)	2254
Céréales (025)	1859 88	dont vaches nourrices (314)	217
Plantes industrielles (038)	1186 14	Total moutons (375)	107
Semences agricoles et plants pour la vente (046)	-	Total porcs (355)	2576
Plantes racines et tuberculifères (051)	6 77	dont truies (346 à 349)	445
Fourrages verts (060)	193 98	Total chevaux (362 + 365)	20
Pommes de terre (065)	22 05	Poules en âge de ponte (381)	1908
Cultures agricoles non dénommées (066)	-	Poules non en âge de ponte (380)	216
Fleurs, bulbes à fleurs, fleurs à couper et plantes ornementales (080)	-	Poulets de chair (383)	198
Cultures fruitières (238)	0 04	Autres volailles (384 à 387 + 382)	169
Arbres et arbustes de pépinières (094)	0 40		
Cultures de légumes extensives (178)	15 75		
Cultures de légumes intensives (180)	-		
Installations sous verre (181)	0 15		
Semences horticoles, plants de légumes et plants de fleurs (222)	0 01		
Cultures horticoles pour la consommation du ménage du déclarant (227)	-		
Oseraies (228)	-		
Terres en repos (229)	0 97		
Superficie agricole utilisée (260)	4245 53		
Superficie totale de l'exploitation (270)	4297 55		

(*) Les chiffres entre parenthèses indiquent les codes des questionnaires annexés.

III. Machines agricoles

Tracteurs (code 430 + 431)	248	Moissonneuses-batteuses (code 445)	36
----------------------------	-----	------------------------------------	----

IV. Succession du chef d'exploitation (Personnes physiques)

	Nombre	ha.a. (code 260)
Chefs d'exploitation de moins de 50 ans	54	1813 84
Chefs d'exploitation de 50 ans et plus	82	2431 69

Succession du chef d'exploitation de 50 ans et plus: successeur présumé âgé de 14 ans et plus.

	Oui (1)	Non (2)	Ne sait pas (3)
Nombre (code 287)	35	30	17
ha.a. (code 260)	1758 86	416 55	256 28

V. Main-d'oeuvre (1.12.83)

	Chefs d'exploitation	Familiale	Non-familiale
Main d'oeuvre permanente (+ 75%)	113	51	7
Main d'oeuvre non permanente (- 75%)	20	61	1

I. Superficie agricole utilisée des exploitations, dont le siège d'exploitation se trouve dans la commune.		II. Cheptel des exploitations, dont le siège d'exploitation se trouve dans la commune.	
Description et codes (*)	ha-a	Description et codes (*)	Nombre
Prés et prairies (007)	26 66	Total bovidés (320)	161
Légumes à cosse récoltés secs (013)	-	dont vaches laitières (313)	72
Céréales (025)	19 25	dont vaches nourrices (314)	-
Plantes industrielles (038)	10 10	Total moutons (375)	-
Semences agricoles et plants pour la vente (046)	-	Total porcs (355)	-
Plantes racines et tuberculifères (051)	0 40	dont truies (346 à 349)	-
Fourrages verts (060)	7 89	Total chevaux (362 + 365)	1
Pommes de terre (065)	-	Poules en âge de ponte (381)	58
Cultures agricoles non dénommées (066)	-	Poules non en âge de ponte (380)	-
Fleurs, bulbes à fleurs, fleurs à couper et plantes ornementales (080)	-	Poulets de chair (383)	-
Cultures fruitières (238)	-	Autres volailles (384 à 387 + 382)	3
Arbres et arbustes de pépinières (094)	-	(*) Les chiffres entre parenthèses indiquent les codes des questionnaires annexés.	
Cultures de légumes extensives (178)	-		
Cultures de légumes intensives (180)	-		
Installations sous verre (181)	-		
Semences horticoles, plants de légumes et plants de fleurs (222)	-		
Cultures horticoles pour la consommation du ménage du déclarant (227)	-		
Oseraies (228)	-		
Terres en repos (229)	-		
Superficie agricole utilisée (260)	64 30		
Superficie totale de l'exploitation (270)	64 49		

III. Machines agricoles

Tracteurs (code 430 + 431)	4	Moissonneuses-batteuses (code 445)	-
----------------------------	---	------------------------------------	---

IV. Succession du chef d'exploitation (Personnes physiques)

	Nombre	ha.a. (code 260)
Chefs d'exploitation de moins de 50 ans	-	-
Chefs d'exploitation de 50 ans et plus	3	64 30

Succession du chef d'exploitation de 50 ans et plus: successeur présumé âgé de 14 ans et plus.

	Oui (1)	Non (2)	Ne sait pas (3)
Nombre (code 287)	-	2	1
ha.a. (code 260)	-	14 50	49 80

V. Main-d'oeuvre (1.12.83)

	Chefs d'exploitation	Familiale	Non-familiale
Main d'oeuvre permanente (+ 75%)	2	-	-
Main d'oeuvre non permanente (- 75%)	1	1	-

VI. Répartition des exploitations d'après leurs classes de grandeur (S.A.U.).

	Classes de grandeur S.A.U.						
	total	sans culture	< 1 ha	1 < 5 ha	5 < 20 ha	20 < 50 ha	50 ha et +
Agriculteurs professionnels (cat. 1)							
- nombre d'exploitations	2	-	-	-	1	1	-
- superficie agricole utilisée (ha.a.)	59 80	-	-	-	10 00	49 80	-
Horticulteurs professionnels (cat. 2)							
- nombre d'exploitations	-	-	-	-	-	-	-
- superficie agricole utilisée (ha.a.)	-	-	-	-	-	-	-
Producteurs occasionnels (cat. 3)							
- nombre d'exploitations	1	-	-	1	-	-	-
- superficie agricole utilisée (ha.a.)	4 50	-	-	4 50	-	-	-
Autres exploitants (cat. 4 à 7)							
- nombre d'exploitations	-	-	-	-	-	-	-
- superficie agricole utilisée (ha.a.)	-	-	-	-	-	-	-

VII. Répartition des exploitations (cat. 1 à 7) d'après leurs classes de grandeur et le mode de faire-valoir.

Catégorie 1 à 7							
- nombre d'exploitations	3	-	-	1	1	1	-
- superficie agricole utilisée (ha.a.)	64 30	-	-	4 50	10 00	49 80	-
* en faire-valoir direct (ha.a.)	13 80	-	-	2 00	2 00	9 80	-
* en fermage (ha.a.)	50 50	-	-	2 50	8 00	40 00	-

VIII. Répartition des exploitations (cat. 1 à 7) d'après la situation des terres.

	Prés et prairies		Cultures horticoles pour la vente		Superficie agricole utilisée		Superficie totale de l'exploitation	
	Nombre exploit.	Superf. (ha.a.)	Nombre exploit.	Superf. (ha.a.)	Nombre exploit.	Superf. (ha.a.)	Nombre exploit.	Superf. (ha.a.)
Exploitations avec le siège d'exploitation et S.A.U. totale dans la commune considérée								
- Total cat. 1 à 7	1	2 30	-	-	1	4 50	1	4 52
Exploitations avec le siège d'exploitation dans la commune considérée et la S.A.U. sur 2 ou plusieurs communes								
- S.A.U. dans la commune considérée	2	20 36	-	-	2	51 74	2	51 91
- S.A.U. en dehors de la commune considérée	1	4 00	-	-	4	8 06	4	8 06
Exploitations avec siège d'exploitation en dehors de la commune considérée et avec S.A.U. dans la commune considérée								
- S.A.U. dans la commune considérée	2	13 70	-	-	8	44 13	8	44 13
S.A.U. dans la commune considérée	5	36 36	-	-	11	100 37	11	100 56
Superficie cadastrale de la commune								1107 89

I. Superficie agricole utilisée des exploitations, dont le siège d'exploitation se trouve dans la commune.		II. Cheptel des exploitations, dont le siège d'exploitation se trouve dans la commune.	
Description et codes (*)	ha-a	Description et codes (*)	Nombre
Prés et prairies (007)	1194 19	Total bovidés (320)	6287
Légumes à cosse récoltés secs (013)	-	dont vaches laitières (313)	1882
Céréales (025)	2529 06	dont vaches nourrices (314)	332
Plantes industrielles (038)	1116 24	Total moutons (375)	98
Semences agricoles et plants pour la vente (046)	-	Total porcs (355)	291
Plantes racines et tuberculifères (051)	8 10	dont truies (346 à 349)	65
Fourrages verts (060)	264 66	Total chevaux (362 + 365)	13
Pommes de terre (065)	18 87	Poules en âge de ponte (381)	658
Cultures agricoles non dénommées (066)	-	Poules non en âge de ponte (380)	15
Fleurs, bulbes à fleurs, fleurs à couper et plantes ornementales (080)	-	Poulets de chair (383)	596
Cultures fruitières (238)	-	Autres volailles (384 à 387 + 382)	145
Arbres et arbustes de pépinières (094)	-		
Cultures de légumes extensives (178)	365 44	(*) Les chiffres entre parenthèses indiquent les codes des questionnaires annexés.	
Cultures de légumes intensives (180)	-		
Installations sous verre (181)	-		
Semences horticoles, plants de légumes et plants de fleurs (222)	-		
Cultures horticoles pour la consommation du ménage du déclarant (227)	0 32		
Oseraies (228)	-		
Terres en repos (229)	124 88		
Superficie agricole utilisée (260)	5621 76		
Superficie totale de l'exploitation (270)	5679 30		

III. Machines agricoles

Tracteurs (code 430 + 431)	297	Moissonneuses-batteuses (code 445)	33
--------------------------------------	-----	--	----

IV. Succession du chef d'exploitation (Personnes physiques)

	Nombre	ha.a. (code 260)
Chefs d'exploitation de moins de 50 ans	51	2636 51
Chefs d'exploitation de 50 ans et plus	103	2985 25

Succession du chef d'exploitation de 50 ans et plus: successeur présumé âgé de 14 ans et plus.

	Oui (1)	Non (2)	Ne sait pas (3)
Nombre (code 287)	37	27	39
ha.a. (code 260)	1599 98	504 12	881 15

V. Main-d'oeuvre (1.12.83)

	Chefs d'exploitation	Familiale	Non-familiale
Main d'oeuvre permanente (+ 75%)	129	41	19
Main d'oeuvre non permanente (- 75%)	24	55	-

I. Superficie agricole utilisée des exploitations, dont le siège d'exploitation se trouve dans la commune.

II. Cheptel des exploitations, dont le siège d'exploitation se trouve dans la commune.

Description et codes (*)	ha-a	Description et codes (*)	Nombre
Prés et prairies (007)	389 37	Total bovidés (320)	2004
Légumes à cosse récoltés secs (013)	-	dont vaches laitières (313)	643
Céréales (025)	607 23	dont vaches nourrices (314)	66
Plantes industrielles (038)	156 46	Total moutons (375)	124
Semences agricoles et plants pour la vente (046)	-	Total porcs (355)	136
Plantes racines et tuberculifères (051)	3 15	dont truies (346 à 349)	45
Fourrages verts (060)	94 09	Total chevaux (362 + 365)	15
Pommes de terre (065)	43 85	Poules en âge de ponte (381)	1962
Cultures agricoles non dénommées (066)	-	Poules non en âge de ponte (380)	2410
Fleurs, bulbes à fleurs, fleurs à couper et plantes ornementales (080)	-	Poulets de chair (383)	1500
Cultures fruitières (238)	-	Autres volailles (384 à 387 + 382)	120
Arbres et arbustes de pépinières (094)	-	(*) Les chiffres entre parenthèses indiquent les codes des questionnaires annexés.	
Cultures de légumes extensives (178)	65 50		
Cultures de légumes intensives (180)	-		
Installations sous verre (181)	-		
Semences horticoles, plants de légumes et plants de fleurs (222)	-		
Cultures horticoles pour la consommation du ménage du déclarant (227)	-		
Oseraies (228)	-		
Terres en repos (229)	-		
Superficie agricole utilisée (260)	1359 65		
Superficie totale de l'exploitation (270)	1366 94		

III. Machines agricoles

Tracteurs (code 430 + 431)	86	Moissonneuses-batteuses (code 445)	12
--------------------------------------	----	--	----

IV. Succession du chef d'exploitation (Personnes physiques)

	Nombre	ha.a. (code 260)
Chefs d'exploitation de moins de 50 ans	14	660 11
Chefs d'exploitation de 50 ans et plus	29	699 54

Succession du chef d'exploitation de 50 ans et plus: successeur présumé âgé de 14 ans et plus.

	Oui (1)	Non (2)	Ne sait pas (3)
Nombre (code 287)	5	18	6
ha.a. (code 260)	115 99	407 69	175 86

V. Main-d'oeuvre (1.12.83)

	Chefs d'exploitation	Familiale	Non-familiale
Main d'oeuvre permanente (+ 75%)	32	37	2
Main d'oeuvre non permanente (- 75%)	7	4	1

VI. Répartition des exploitations d'après leurs classes de grandeur (S.A.U.).

	Classes de grandeur S.A.U.						
	total	sans culture	< 1 ha	1 < 5 ha	5 < 20 ha	20 < 50 ha	50 ha et +
Agriculteurs professionnels (cat. 1)							
- nombre d'exploitations	36	-	-	2	8	21	5
- superficie agricole utilisée (ha.a.)	1224 20	-	-	3 79	113 86	703 81	402 74
Horticulteurs professionnels (cat. 2)							
- nombre d'exploitations	-	-	-	-	-	-	-
- superficie agricole utilisée (ha.a.)	-	-	-	-	-	-	-
Producteurs occasionnels (cat. 3)							
- nombre d'exploitations	6	-	1	2	1	-	2
- superficie agricole utilisée (ha.a.)	135 45	-	0 89	6 31	17 18	-	111 07
Autres exploitants (cat. 4 à 7)							
- nombre d'exploitations	1	1	-	-	-	-	-
- superficie agricole utilisée (ha.a.)	-	-	-	-	-	-	-

VII. Répartition des exploitations (cat. 1 à 7) d'après leurs classes de grandeur et le mode de faire-valoir.

Catégorie 1 à 7

- nombre d'exploitations	43	1	1	4	9	21	7
- superficie agricole utilisée (ha.a.)	1359 65	-	0 89	10 10	131 04	703 81	513 81
* en faire-valoir direct (ha.a.)	227 48	-	0 40	4 70	57 02	87 51	77 85
* en fermage (ha.a.)	1132 17	-	0 49	5 40	74 02	616 30	435 96

VIII. Répartition des exploitations (cat. 1 à 7) d'après la situation des terres.

	Prés et prairies		Cultures horticoles pour la vente		Superficie agricole utilisée		Superficie totale de l'exploitation	
	Nombre exploit.	Superf. (ha.a.)	Nombre exploit.	Superf. (ha.a.)	Nombre exploit.	Superf. (ha.a.)	Nombre exploit.	Superf. (ha.a.)
Exploitations avec le siège d'exploitation et S.A.U. totale dans la commune considérée								
- Total cat. 1 à 7	24	218 10	4	34 60	26	720 72	27	724 97
Exploitations avec le siège d'exploitation dans la commune considérée et la S.A.U. sur 2 ou plusieurs communes								
- S.A.U. dans la commune considérée	15	142 62	2	30 90	16	530 76	16	533 80
- S.A.U. en dehors de la commune considérée	8	28 65	-	-	20	108 17	20	108 17
Exploitations avec siège d'exploitation en dehors de la commune considérée et avec S.A.U. dans la commune considérée								
- S.A.U. dans la commune considérée	14	56 92	-	-	39	244 12	39	244 12
S.A.U. dans la commune considérée	53	417 64	6	65 50	81	1495 60	82	1502 89
Superficie cadastrale de la commune								2122 40

I. Superficie agricole utilisée des exploitations, dont le siège d'exploitation se trouve dans la commune.		II. Cheptel des exploitations, dont le siège d'exploitation se trouve dans la commune.	
Description et codes (*)	ha-a	Description et codes (*)	Nombre
Prés et prairies (007)	532 32	Total bovidés (320)	3512
Légumes à cosse récoltés secs (013)	-	dont vaches laitières (313)	1149
Céréales (025)	700 26	dont vaches nourrices (314)	37
Plantes industrielles (038)	286 28	Total moutons (375)	200
Semences agricoles et plants pour la vente (046)	-	Total porcs (355)	355
Plantes racines et tuberculifères (051)	16 76	dont truies (346 à 349)	87
Fourrages verts (060)	168 52	Total chevaux (362 + 365)	4
Pommes de terre (065)	96 73	Poules en âge de ponte (381)	409
Cultures agricoles non dénommées (066)	-	Poules non en âge de ponte (380)	144
Fleurs, bulbes à fleurs, fleurs à couper et plantes ornementales (080)	0 08	Poulets de chair (383)	137
Cultures fruitières (238)	3 00	Autres volailles (384 à 387 + 382)	142
Arbres et arbustes de pépinières (094)	-	(*) Les chiffres entre parenthèses indiquent les codes des questionnaires annexés.	
Cultures de légumes extensives (178)	12 05		
Cultures de légumes intensives (180)	-		
Installations sous verre (181)	0 11		
Semences horticoles, plants de légumes et plants de fleurs (222)	-		
Cultures horticoles pour la consommation du ménage du déclarant (227)	1 61		
Oseraies (228)	-		
Terres en repos (229)	14 98		
Superficie agricole utilisée (260)	1832 70		
Superficie totale de l'exploitation (270)	1853 96		

III. Machines agricoles

Tracteurs (code 430 + 431)	143	Moissonneuses-batteuses (code 445)	17
--------------------------------------	-----	--	----

IV. Succession du chef d'exploitation (Personnes physiques)

	Nombre	ha.a. (code 260)
Chefs d'exploitation de moins de 50 ans	39	887 12
Chefs d'exploitation de 50 ans et plus	52	945 58

Succession du chef d'exploitation de 50 ans et plus: successeur présumé âgé de 14 ans et plus.

	Oui (1)	Non (2)	Ne sait pas (3)
Nombre (code 287)	18	17	17
ha.a. (code 260)	485 44	184 97	275 17

V. Main-d'oeuvre (1.12.83)

	Chefs d'exploitation	Familiale	Non-familiale
Main d'oeuvre permanente (+ 75%)	71	18	2
Main d'oeuvre non permanente (- 75%)	18	46	-

COMMUNE: RUMES
(suite)

15-5-1983

VI. Répartition des exploitations d'après leurs classes de grandeur (S.A.U.).

	Classes de grandeur S.A.U.						
	total	sans culture	< 1 ha	1 < 5 ha	5 < 20 ha	20 < 50 ha	50 ha et +
Agriculteurs professionnels (cat. 1)							
- nombre d'exploitations	75	-	-	3	26	42	4
- superficie agricole utilisée (ha.a.)	1783 02	-	-	8 33	375 70	1146 88	252 11
Horticulteurs professionnels (cat. 2)							
- nombre d'exploitations	2	-	-	2	-	-	-
- superficie agricole utilisée (ha.a.)	4 26	-	-	4 26	-	-	-
Producteurs occasionnels (cat. 3)							
- nombre d'exploitations	13	-	5	3	5	-	-
- superficie agricole utilisée (ha.a.)	45 42	-	2 08	3 43	39 91	-	-
Autres exploitants (cat. 4 à 7)							
- nombre d'exploitations	1	1	-	-	-	-	-
- superficie agricole utilisée (ha.a.)	-	-	-	-	-	-	-

VII. Répartition des exploitations (cat. 1 à 7) d'après leurs classes de grandeur et le mode de faire-valoir.

Catégorie 1 à 7							
- nombre d'exploitations	91	1	5	8	31	42	4
- superficie agricole utilisée (ha.a.)	1832 70	-	2 08	16 02	415 61	1146 88	252 11
* en faire-valoir direct (ha.a.)	376 24	-	1 85	15 02	107 88	186 85	64 64
* en fermage (ha.a.)	1456 46	-	0 23	1 00	307 73	960 03	187 47

VIII. Répartition des exploitations (cat. 1 à 7) d'après la situation des terres.

	Prés et prairies		Cultures horticoles pour la vente		Superficie agricole utilisée		Superficie totale de l'exploitation	
	Nombre exploit.	Superf. (ha.a.)	Nombre exploit.	Superf. (ha.a.)	Nombre exploit.	Superf. (ha.a.)	Nombre exploit.	Superf. (ha.a.)
Exploitations avec le siège d'exploitation et S.A.U. totale dans la commune considérée								
- Total cat. 1 à 7	62	378 08	6	14 39	68	1201 05	69	1215 55
Exploitations avec le siège d'exploitation dans la commune considérée et la S.A.U. sur 2 ou plusieurs communes								
- S.A.U. dans la commune considérée	21	134 57	1	0 25	23	522 82	23	529 58
- S.A.U. en dehors de la commune considérée	6	19 67	1	0 60	21	108 83	21	108 83
Exploitations avec siège d'exploitation en dehors de la commune considérée et avec S.A.U. dans la commune considérée								
- S.A.U. dans la commune considérée	7	8 93	-	-	23	150 58	23	150 58
S.A.U. dans la commune considérée	90	521 58	7	14 64	114	1874 45	115	1895 71
Superficie cadastrale de la commune								2371 95

I. Superficie agricole utilisée des exploitations, dont le siège d'exploitation se trouve dans la commune.		II. Cheptel des exploitations, dont le siège d'exploitation se trouve dans la commune.	
Description et codes (*)	ha-a	Description et codes (*)	Nombre
Prés et prairies (007)	1113 48	Total bovidés (320)	4513
Légumes à cosse récoltés secs (013)	3 00	dont vaches laitières (313)	1598
Céréales (025)	593 71	dont vaches nourrices (314)	123
Plantes industrielles (038)	147 46	Total moutons (375)	589
Semences agricoles et plants pour la vente (046)	15 20	Total porcs (355)	2369
Plantes racines et tuberculifères (051)	21 19	dont truies (346 à 349)	401
Fourrages verts (060)	336 39	Total chevaux (362 + 365)	106
Pommes de terre (065)	18 05	Poules en âge de ponte (381)	773
Cultures agricoles non dénommées (066)	-	Poules non en âge de ponte (380)	805
Fleurs, bulbes à fleurs, fleurs à couper et plantes ornementales (080)	0 01	Poulets de chair (383)	6750
Cultures fruitières (238)	-	Autres volailles (384 à 387 + 382)	350
Arbres et arbustes de pépinières (094)	13 35	(*) Les chiffres entre parenthèses indiquent les codes des questionnaires annexés.	
Cultures de légumes extensives (178)	33 70		
Cultures de légumes intensives (180)	-		
Installations sous verre (181)	-		
Semences horticoles, plants de légumes et plants de fleurs (222)	0 10		
Cultures horticoles pour la consommation du ménage du déclarant (227)	-		
Oseraies (228)	-		
Terres en repos (229)	1 40		
Superficie agricole utilisée (260)	2297 04		
Superficie totale de l'exploitation (270)	2325 35		

III. Machines agricoles

Tracteurs (code 430 + 431)	164	Moissonneuses-batteuses (code 445)	19
----------------------------	-----	------------------------------------	----

IV. Succession du chef d'exploitation (Personnes physiques)

	Nombre	ha.a. (code 260)
Chefs d'exploitation de moins de 50 ans	51	1288 99
Chefs d'exploitation de 50 ans et plus	73	1008 05

Succession du chef d'exploitation de 50 ans et plus: successeur présumé âgé de 14 ans et plus.

	Oui (1)	Non (2)	Ne sait pas (3)
Nombre (code 287)	8	47	18
ha.a. (code 260)	228 58	514 03	265 44

V. Main-d'oeuvre (1.12.83)

	Chefs d'exploitation	Familiale	Non-familiale
Main d'oeuvre permanente (+ 75%)	80	58	7
Main d'oeuvre non permanente (- 75%)	40	21	2

I. Superficie agricole utilisée des exploitations, dont le siège d'exploitation se trouve dans la commune.		II. Cheptel des exploitations, dont le siège d'exploitation se trouve dans la commune.	
Description et codes (*)	ha-a	Description et codes (*)	Nombre
Prés et prairies (007)	1025 87	Total bovidés (320)	5611
Légumes à cosse récoltés secs (013)	-	dont vaches laitières (313)	1809
Céréales (025)	1525 31	dont vaches nourrices (314)	129
Plantes industrielles (038)	702 95	Total moutons (375)	344
Semences agricoles et plants pour la vente (046)	9 34	Total porcs (355)	3864
Plantes racines et tuberculifères (051)	56 80	dont truies (346 à 349)	397
Fourrages verts (060)	250 43	Total chevaux (362 + 365)	41
Pommes de terre (065)	1 02	Poules en âge de ponte (381)	1229
Cultures agricoles non dénommées (066)	-	Poules non en âge de ponte (380)	8
Fleurs, bulbes à fleurs, fleurs à couper et plantes ornementales (080)	0 10	Poulets de chair (383)	275
Cultures fruitières (238)	-	Autres volailles (384 à 387 + 382)	189
Arbres et arbustes de pépinières (094)	2 10	(*) Les chiffres entre parenthèses indiquent les codes des questionnaires annexés.	
Cultures de légumes extensives (178)	2 60		
Cultures de légumes intensives (180)	-		
Installations sous verre (181)	0 05		
Semences horticoles, plants de légumes et plants de fleurs (222)	-		
Cultures horticoles pour la consommation du ménage du déclarant (227)	0 16		
Oseraies (228)	-		
Terres en repos (229)	6 34		
Superficie agricole utilisée (260)	3583 07		
Superficie totale de l'exploitation (270)	3665 92		

III. Machines agricoles

Tracteurs (code 430 + 431)	225	Moissonneuses-batteuses (code 445)	33
--------------------------------------	-----	--	----

IV. Succession du chef d'exploitation (Personnes physiques)

	Nombre	ha.a. (code 260)
Chefs d'exploitation de moins de 50 ans	58	1781 33
Chefs d'exploitation de 50 ans et plus	87	1801 74

Succession du chef d'exploitation de 50 ans et plus: successeur présumé âgé de 14 ans et plus.

	Oui (1)	Non (2)	Ne sait pas (3)
Nombre (code 287)	25	48	14
ha.a. (code 260)	971 37	513 75	316 62

V. Main-d'oeuvre (1.12.83)

	Chefs d'exploitation	Familiale	Non-familiale
Main d'oeuvre permanente (+ 75%)	108	28	6
Main d'oeuvre non permanente (- 75%)	34	48	1

VI. Répartition des exploitations d'après leurs classes de grandeur (S.A.U.).

	Classes de grandeur S.A.U.						
	total	sans culture	< 1 ha	1 < 5 ha	5 < 20 ha	20 < 50 ha	50 ha et +
Agriculteurs professionnels (cat. 1)							
- nombre d'exploitations	113	-	2	16	33	41	21
- superficie agricole utilisée (ha.a.)	3456 83	-	1 49	45 55	416 97	1245 72	1747 10
Horticulteurs professionnels (cat. 2)							
- nombre d'exploitations	3	-	-	3	-	-	-
- superficie agricole utilisée (ha.a.)	5 51	-	-	5 51	-	-	-
Producteurs occasionnels (cat. 3)							
- nombre d'exploitations	27	1	9	10	5	2	-
- superficie agricole utilisée (ha.a.)	120 73	-	7 18	29 30	43 08	41 17	-
Autres exploitants (cat. 4 à 7)							
- nombre d'exploitations	2	2	-	-	-	-	-
- superficie agricole utilisée (ha.a.)	-	-	-	-	-	-	-

VII. Répartition des exploitations (cat. 1 à 7) d'après leurs classes de grandeur et le mode de faire-valoir.

Catégorie 1 à 7

- nombre d'exploitations	145	3	11	29	38	43	21
- superficie agricole utilisée (ha.a.)	3583 07	-	8 67	80 36	460 05	1286 89	1747 10
* en faire-valoir direct (ha.a.)	792 64	-	4 89	43 55	111 98	240 45	391 77
* en fermage (ha.a.)	2790 43	-	3 78	36 81	348 07	1046 44	1355 33

VIII. Répartition des exploitations (cat. 1 à 7) d'après la situation des terres.

	Prés et prairies		Cultures horticoles pour la vente		Superficie agricole utilisée		Superficie totale de l'exploitation	
	Nombre exploit.	Superf. (ha.a.)	Nombre exploit.	Superf. (ha.a.)	Nombre exploit.	Superf. (ha.a.)	Nombre exploit.	Superf. (ha.a.)
Exploitations avec le siège d'exploitation et S.A.U. totale dans la commune considérée								
- Total cat. 1 à 7	95	617 95	2	2 25	98	1830 63	101	1888 70
Exploitations avec le siège d'exploitation dans la commune considérée et la S.A.U. sur 2 ou plusieurs communes								
- S.A.U. dans la commune considérée	42	357 79	1	2 60	44	1269 69	46	1310 48
- S.A.U. en dehors de la commune considérée	16	50 13	-	-	61	482 75	61	466 74
Exploitations avec siège d'exploitation en dehors de la commune considérée et avec S.A.U. dans la commune considérée								
- S.A.U. dans la commune considérée	33	123 20	-	-	64	612 11	64	615 11
S.A.U. dans la commune considérée	170	1098 94	3	4 85	206	3712 43	211	3814 29
Superficie cadastrale de la commune								6276 51

I. Superficie agricole utilisée des exploitations, dont le siège d'exploitation se trouve dans la commune.

II. Cheptel des exploitations, dont le siège d'exploitation se trouve dans la commune.

Description et codes (*)	ha-a	Description et codes (*)	Nombre
Prés et prairies (007)	1875 56	Total bovidés (320)	11216
Légumes à cosse récoltés secs (013)	1 90	dont vaches laitières (313)	3640
Céréales (025)	1731 40	dont vaches nourrices (314)	520
Plantes industrielles (038)	644 27	Total moutons (375)	198
Semences agricoles et plants pour la vente (046)	-	Total porcs (355)	3139
Plantes racines et tuberculifères (051)	25 27	dont truies (346 à 349)	519
Fourrages verts (060)	619 38	Total chevaux (362 + 365)	53
Pommes de terre (065)	32 94	Poules en âge de ponte (381)	7562
Cultures agricoles non dénommées (066)	-	Poules non en âge de ponte (380)	3155
Fleurs, bulbes à fleurs, fleurs à couper et plantes ornementales (080)	-	Poulets de chair (383)	15149
Cultures fruitières (238)	4 35	Autres volailles (384 à 387 + 382)	265
Arbres et arbustes de pépinières (094)	6 10		
Cultures de légumes extensives (178)	18 49		
Cultures de légumes intensives (180)	-		
Installations sous verre (181)	-		
Semences horticoles, plants de légumes et plants de fleurs (222)	-		
Cultures horticoles pour la consommation du ménage du déclarant (227)	2 77		
Oseraies (228)	-		
Terres en repos (229)	1 27		
Superficie agricole utilisée (260)	4963 70		
Superficie totale de l'exploitation (270)	5041 80		

(*) Les chiffres entre parenthèses indiquent les codes des questionnaires annexés.

III. Machines agricoles

Tracteurs (code 430 + 431)	346	Moissonneuses-batteuses (code 445)	30
--------------------------------------	-----	--	----

IV. Succession du chef d'exploitation (Personnes physiques)

	Nombre	ha.a. (code 260)
Chefs d'exploitation de moins de 50 ans	93	2147 90
Chefs d'exploitation de 50 ans et plus	184	2815 80

Succession du chef d'exploitation de 50 ans et plus: successeur présumé âgé de 14 ans et plus.

	Oui (1)	Non (2)	Ne sait pas (3)
Nombre (code 287)	44	81	59
ha.a. (code 260)	1052 45	881 26	882 09

V. Main-d'oeuvre (1.12.83)

	Chefs d'exploitation	Familiale	Non-familiale
Main d'oeuvre permanente (+ 75%)	177	42	3
Main d'oeuvre non permanente (- 75%)	94	139	1

COMMUNE: SILLY
(suite)

15-5-1983

VI. Répartition des exploitations d'après leurs classes de grandeur (S.A.U.).

	Classes de grandeur S.A.U.						
	total	sans culture	< 1 ha	1 < 5 ha	5 < 20 ha	20 < 50 ha	50 ha et +
Agriculteurs professionnels (cat. 1)							
- nombre d'exploitations	183	2	2	5	66	91	17
- superficie agricole utilisée (ha.a.)	4693 60	-	1 29	16 65	858 22	2798 23	1019 21
Horticulteurs professionnels (cat. 2)							
- nombre d'exploitations	-	-	-	-	-	-	-
- superficie agricole utilisée (ha.a.)	-	-	-	-	-	-	-
Producteurs occasionnels (cat. 3)							
- nombre d'exploitations	88	-	35	42	10	1	-
- superficie agricole utilisée (ha.a.)	251 76	-	25 50	106 89	81 61	37 76	-
Autres exploitants (cat. 4 à 7)							
- nombre d'exploitations	6	3	1	1	1	-	-
- superficie agricole utilisée (ha.a.)	18 34	-	0 80	1 00	16 54	-	-

VII. Répartition des exploitations (cat. 1 à 7) d'après leurs classes de grandeur et le mode de faire-valoir.

Catégorie 1 à 7

- nombre d'exploitations	277	5	38	48	77	92	17
- superficie agricole utilisée (ha.a.)	4963 70	-	27 59	124 54	956 37	2835 99	1019 21
* en faire-valoir direct (ha.a.)	1553 36	-	21 84	79 66	276 23	812 93	362 70
* en fermage (ha.a.)	3410 34	-	5 75	44 88	680 14	2023 06	656 51

VIII. Répartition des exploitations (cat. 1 à 7) d'après la situation des terres.

	Prés et prairies		Cultures horticoles pour la vente		Superficie agricole utilisée		Superficie totale de l'exploitation	
	Nombre exploit.	Superf. (ha.a.)	Nombre exploit.	Superf. (ha.a.)	Nombre exploit.	Superf. (ha.a.)	Nombre exploit.	Superf. (ha.a.)
Exploitations avec le siège d'exploitation et S.A.U. totale dans la commune considérée								
- Total cat. 1 à 7	178	1048 87	5	20 09	188	2628 26	193	2679 51
Exploitations avec le siège d'exploitation dans la commune considérée et la S.A.U. sur 2 ou plusieurs communes								
- S.A.U. dans la commune considérée	81	680 53	2	6 56	82	1774 93	82	1801 55
- S.A.U. en dehors de la commune considérée	48	146 16	1	2 29	104	560 51	104	560 74
Exploitations avec siège d'exploitation en dehors de la commune considérée et avec S.A.U. dans la commune considérée								
- S.A.U. dans la commune considérée	53	143 75	1	2 16	105	638 64	102	631 56
S.A.U. dans la commune considérée	312	1873 15	8	28 81	375	5041 83	377	5112 62
Superficie cadastrale de la commune								6768 15

I. Superficie agricole utilisée des exploitations, dont le siège d'exploitation se trouve dans la commune.		II. Cheptel des exploitations, dont le siège d'exploitation se trouve dans la commune.	
Description et codes (*)	ha-a	Description et codes (*)	Nombre
Prés et prairies (007)	2943 77	Total bovidés (320)	8212
Légumes à cosse récoltés secs (013)	-	dont vaches laitières (313)	2659
Céréales (025)	91 04	dont vaches nourrices (314)	225
Plantes industrielles (038)	1 50	Total moutons (375)	112
Semences agricoles et plants pour la vente (046)	-	Total porcs (355)	224
Plantes racines et tuberculifères (051)	-	dont truies (346 à 349)	31
Fourrages verts (060)	131 78	Total chevaux (362 + 365)	48
Pommes de terre (065)	0 22	Poules en âge de ponte (381)	361
Cultures agricoles non dénommées (066)	-	Poules non en âge de ponte (380)	35
Fleurs, bulbes à fleurs, fleurs à couper et plantes ornementales (080)	-	Poulets de chair (383)	96
Cultures fruitières (238)	-	Autres volailles (384 à 387 + 382)	110
Arbres et arbustes de pépinières (094)	-		
Cultures de légumes extensives (178)	-		
Cultures de légumes intensives (180)	-		
Installations sous verre (181)	-		
Semences horticoles, plants de légumes et plants de fleurs (222)	-		
Cultures horticoles pour la consommation du ménage du déclarant (227)	-		
Oseraies (228)	-		
Terres en repos (229)	-		
Superficie agricole utilisée (260)	3168 31		
Superficie totale de l'exploitation (270)	3212 48		

(*) Les chiffres entre parenthèses indiquent les codes des questionnaires annexés.

III. Machines agricoles

Tracteurs (code 430 + 431)	170	Moissonneuses-batteuses (code 445)	-
----------------------------------	-----	--	---

IV. Succession du chef d'exploitation (Personnes physiques)

	Nombre	ha.a. (code 260)
Chefs d'exploitation de moins de 50 ans	77	1558 61
Chefs d'exploitation de 50 ans et plus	105	1609 70

Succession du chef d'exploitation de 50 ans et plus: successeur présumé âgé de 14 ans et plus.

	Oui (1)	Non (2)	Ne sait pas (3)
Nombre (code 287)	13	58	34
ha.a. (code 260)	419 76	650 29	539 65

V. Main-d'oeuvre (1.12.83)

	Chefs d'exploitation	Familiale	Non-familiale
Main d'oeuvre permanente (+ 75%)	109	24	2
Main d'oeuvre non permanente (- 75%)	70	30	-

I. Superficie agricole utilisée des exploitations, dont le siège d'exploitation se trouve dans la commune.		II. Cheptel des exploitations, dont le siège d'exploitation se trouve dans la commune.	
Description et codes (*)	ha-a	Description et codes (*)	Nombre
Prés et prairies (007)	3199 90	Total bovidés (320)	18839
Légumes à cosse récoltés secs (013)	23 50	dont vaches laitières (313)	6291
Céréales (025)	3170 92	dont vaches nourrices (314)	474
Plantes industrielles (038)	975 15	Total moutons (375)	528
Semences agricoles et plants pour la vente (046)	-	Total porcs (355)	3303
Plantes racines et tuberculifères (051)	36 05	dont truies (346 à 349)	531
Fourrages verts (060)	1137 01	Total chevaux (362 + 365)	80
Pommes de terre (065)	168 12	Poules en âge de ponte (381)	1485
Cultures agricoles non dénommées (066)	6 25	Poules non en âge de ponte (380)	1049
Fleurs, bulbes à fleurs, fleurs à couper et plantes ornementales (080)	0 24	Poulets de chair (383)	347
Cultures fruitières (238)	-	Autres volailles (384 à 387 + 382)	552
Arbres et arbustes de pépinières (094)	0 50		
Cultures de légumes extensives (178)	75 13	(*) Les chiffres entre parenthèses indiquent les codes des questionnaires annexés.	
Cultures de légumes intensives (180)	1 00		
Installations sous verre (181)	0 35		
Semences horticoles, plants de légumes et plants de fleurs (222)	0 07		
Cultures horticoles pour la consommation du ménage du déclarant (227)	1 16		
Oseraies (228)	-		
Terres en repos (229)	36 22		
Superficie agricole utilisée (260)	8831 57		
Superficie totale de l'exploitation (270)	8973 17		

III. Machines agricoles

Tracteurs (code 430 + 431)	567	Moissonneuses-batteuses (code 445)	62
----------------------------	-----	------------------------------------	----

IV. Succession du chef d'exploitation (Personnes physiques)

	Nombre	ha.a. (code 260)
Chefs d'exploitation de moins de 50 ans	153	4112 09
Chefs d'exploitation de 50 ans et plus	225	4713 80

Succession du chef d'exploitation de 50 ans et plus: successeur présumé âgé de 14 ans et plus.

	Oui (1)	Non (2)	Ne sait pas (3)
Nombre (code 287)	70	105	50
ha.a. (code 260)	2214 52	1390 59	1108 69

V. Main-d'oeuvre (1.12.83)

	Chefs d'exploitation	Familiale	Non-familiale
Main d'oeuvre permanente (+ 75%)	265	130	3
Main d'oeuvre non permanente (- 75%)	104	119	1

COMMUNE: THUIN

15-5-1983

I. Superficie agricole utilisée des exploitations, dont le siège d'exploitation se trouve dans la commune.		II. Cheptel des exploitations, dont le siège d'exploitation se trouve dans la commune.	
Description et codes (*)	ha-a	Description et codes (*)	Nombre
Prés et prairies (007)	1346 77	Total bovidés (320)	5257
Légumes à cosse récoltés secs (013)	7 01	dont vaches laitières (313)	1675
Céréales (025)	2602 51	dont vaches nourrices (314)	139
Plantes industrielles (038)	1352 89	Total moutons (375)	405
Semences agricoles et plants pour la vente (046)	0 10	Total porcs (355)	1056
Plantes racines et tuberculifères (051)	19 98	dont truies (346 à 349)	150
Fourrages verts (060)	152 17	Total chevaux (362 + 365)	79
Pommes de terre (065)	51 07	Poules en âge de ponte (381)	1355
Cultures agricoles non dénommées (066)	-	Poules non en âge de ponte (380)	891
Fleurs, bulbes à fleurs, fleurs à couper et plantes ornementales (080)	-	Poulets de chair (383)	508
Cultures fruitières (238)	-	Autres volailles (384 à 387 + 382)	133
Arbres et arbustes de pépinières (094)	-		
Cultures de légumes extensives (178)	231 51	(*) Les chiffres entre parenthèses indiquent les codes des questionnaires annexés.	
Cultures de légumes intensives (180)	0 46		
Installations sous verre (181)	0 05		
Semences horticoles, plants de légumes et plants de fleurs (222)	-		
Cultures horticoles pour la consommation du ménage du déclarant (227)	1 39		
Oseraies (228)	0 60		
Terres en repos (229)	2 00		
Superficie agricole utilisée (260)	5768 51		
Superficie totale de l'exploitation (270)	5838 77		

III. Machines agricoles

Tracteurs (code 430 + 431)	242	Moissonneuses-batteuses (code 445)	44
--------------------------------------	-----	--	----

IV. Succession du chef d'exploitation (Personnes physiques)

	Nombre	ha.a. (code 260)
Chefs d'exploitation de moins de 50 ans	55	1894 88
Chefs d'exploitation de 50 ans et plus	93	3873 43

Succession du chef d'exploitation de 50 ans et plus: successeur présumé âgé de 14 ans et plus.

	Oui (1)	Non (2)	Ne sait pas (3)
Nombre (code 287)	27	32	34
ha.a. (code 260)	2225 67	923 30	724 46

V. Main-d'oeuvre (1.12.83)

	Chefs d'exploitation	Familiale	Non-familiale
Main d'oeuvre permanente (+ 75%)	105	47	30
Main d'oeuvre non permanente (- 75%)	43	45	3

COMMUNE: THUIN
(suite)

15-5-1983

VI. Répartition des exploitations d'après leurs classes de grandeur (S.A.U.).

	Classes de grandeur S.A.U.						
	total	sans culture	< 1 ha	1 < 5 ha	5 < 20 ha	20 < 50 ha	50 ha et +
Agriculteurs professionnels (cat. 1)							
- nombre d'exploitations	106	-	1	4	25	43	33
- superficie agricole utilisée (ha.a.)	5616 87	-	0 04	12 86	256 50	1517 59	3829 88
Horticulteurs professionnels (cat. 2)							
- nombre d'exploitations	1	-	-	1	-	-	-
- superficie agricole utilisée (ha.a.)	1 37	-	-	1 37	-	-	-
Producteurs occasionnels (cat. 3)							
- nombre d'exploitations	41	-	15	17	9	-	-
- superficie agricole utilisée (ha.a.)	150 07	-	9 95	44 67	95 45	-	-
Autres exploitants (cat. 4 à 7)							
- nombre d'exploitations	1	-	1	-	-	-	-
- superficie agricole utilisée (ha.a.)	0 20	-	0 20	-	-	-	-

VII. Répartition des exploitations (cat. 1 à 7) d'après leurs classes de grandeur et le mode de faire-valoir.

Catégorie 1 à 7							
- nombre d'exploitations	149	-	17	22	34	43	33
- superficie agricole utilisée (ha.a.)	5768 51	-	10 19	58 90	351 95	1517 59	3829 88
* en faire-valoir direct (ha.a.)	1578 32	-	5 86	30 13	132 86	257 87	1151 60
* en fermage (ha.a.)	4190 19	-	4 33	28 77	219 09	1259 72	2678 28

VIII. Répartition des exploitations (cat. 1 à 7) d'après la situation des terres.

	Prés et prairies		Cultures horticoles pour la vente		Superficie agricole utilisée		Superficie totale de l'exploitation	
	Nombre exploit.	Superf. (ha.a.)	Nombre exploit.	Superf. (ha.a.)	Nombre exploit.	Superf. (ha.a.)	Nombre exploit.	Superf. (ha.a.)
Exploitations avec le siège d'exploitation et S.A.U. totale dans la commune considérée								
- Total cat. 1 à 7	91	754 71	12	96 80	99	2480 34	99	2517 09
Exploitations avec le siège d'exploitation dans la commune considérée et la S.A.U. sur 2 ou plusieurs communes								
- S.A.U. dans la commune considérée	44	400 18	8	96 10	50	2168 87	50	2222 35
- S.A.U. en dehors de la commune considérée	35	191 88	3	39 12	61	1119 30	61	1099 33
Exploitations avec siège d'exploitation en dehors de la commune considérée et avec S.A.U. dans la commune considérée								
- S.A.U. dans la commune considérée	9	48 38	-	-	16	143 94	16	143 94
S.A.U. dans la commune considérée	144	1203 27	20	192 90	165	4793 15	165	4883 38
Superficie cadastrale de la commune								7617 07

I. Superficie agricole utilisée des exploitations, dont le siège d'exploitation se trouve dans la commune.

Description et codes (*)	ha-a
Prés et prairies (007)	3119 33
Légumes à cosse récoltés secs (013)	-
Céréales (025)	6013 05
Plantes industrielles (038)	2803 72
Semences agricoles et plants pour la vente (046)	2 00
Plantes racines et tuberculifères (051)	119 84
Fourrages verts (060)	1055 13
Pommes de terre (065)	877 21
Cultures agricoles non dénommées (066)	-
Fleurs, bulbes à fleurs, fleurs à couper et plantes ornementales (080)	0 32
Cultures fruitières (238)	30 10
Arbres et arbustes de pépinières (094)	0 83
Cultures de légumes extensives (178)	72 98
Cultures de légumes intensives (180)	1 94
Installations sous verre (181)	1 84
Semences horticoles, plants de légumes et plants de fleurs (222)	0 34
Cultures horticoles pour la consommation du ménage du déclarant (227)	1 00
Oseraies (228)	-
Terres en repos (229)	4 95
Superficie agricole utilisée (260)	4104 58
Superficie totale de l'exploitation (270)	4385 36

II. Cheptel des exploitations, dont le siège d'exploitation se trouve dans la commune.

Description et codes (*)	Nombre
Total bovidés (320)	24035
dont vaches laitières (313)	7385
dont vaches nourrices (314)	759
Total moutons (375)	643
Total porcs (355)	5466
dont truies (346 à 349)	1242
Total chevaux (362 + 365)	112
Poules en âge de ponte (381)	6350
Poules non en âge de ponte (380)	828
Poulets de chair (383)	19112
Autres volailles (384 à 387 + 382)	657

(*) Les chiffres entre parenthèses indiquent les codes des questionnaires annexés.

III. Machines agricoles

Tracteurs (code 430 + 431)	1124	Moissonneuses-batteuses (code 445)	126
--------------------------------------	------	--	-----

IV. Succession du chef d'exploitation (Personnes physiques)

	Nombre	ha.a. (code 260)
Chefs d'exploitation de moins de 50 ans	266	6523 03
Chefs d'exploitation de 50 ans et plus	399	7575 63

Succession du chef d'exploitation de 50 ans et plus: successeur présumé âgé de 14 ans et plus.

	Oui (1)	Non (2)	Ne sait pas (3)
Nombre (code 287)	129	184	86
ha.a. (code 260)	3600 67	2230 38	1744 58

V. Main-d'oeuvre (1.12.83)

	Chefs d'exploitation	Familiale	Non-familiale
Main d'oeuvre permanente (+ 75%)	548	177	28
Main d'oeuvre non permanente (- 75%)	109	307	4

VI. Répartition des exploitations d'après leurs classes de grandeur (S.A.U.).

	Classes de grandeur S.A.U.						
	total	sans culture	< 1 ha	1 < 5 ha	5 < 20 ha	20 < 50 ha	50 ha et +
Agriculteurs professionnels (cat. 1)							
- nombre d'exploitations	588	3	5	35	251	262	32
- superficie agricole utilisée (ha.a.)	3792 14	-	2 25	108 21	3516 48	8073 40	2091 80
Horticulteurs professionnels (cat. 2)							
- nombre d'exploitations	6	-	5	1	-	-	-
- superficie agricole utilisée (ha.a.)	4 05	-	1 90	2 15	-	-	-
Producteurs occasionnels (cat. 3)							
- nombre d'exploitations	64	-	23	31	9	-	1
- superficie agricole utilisée (ha.a.)	224 24	-	15 14	65 43	86 70	-	56 97
Autres exploitants (cat. 4 à 7)							
- nombre d'exploitations	10	4	-	4	-	1	1
- superficie agricole utilisée (ha.a.)	84 15	-	-	6 94	-	26 81	50 40

VII. Répartition des exploitations (cat. 1 à 7) d'après leurs classes de grandeur et le mode de faire-valoir.

Catégorie 1 à 7							
- nombre d'exploitations	668	7	33	71	260	263	34
- superficie agricole utilisée (ha.a.)	4104 58	-	19 29	182 73	3603 18	8100 21	2199 17
* en faire-valoir direct (ha.a.)	3089 67	-	14 86	108 72	922 01	1516 17	528 11
* en fermage (ha.a.)	1014 91	-	4 63	74 01	2681 17	6584 04	1671 06

VIII. Répartition des exploitations (cat. 1 à 7) d'après la situation des terres.

	Prés et prairies		Cultures horticoles pour la vente		Superficie agricole utilisée		Superficie totale de l'exploitation	
	Nombre exploit.	Superf. (ha.a.)	Nombre exploit.	Superf. (ha.a.)	Nombre exploit.	Superf. (ha.a.)	Nombre exploit.	Superf. (ha.a.)
Exploitations avec le siège d'exploitation et S.A.U. totale dans la commune considérée								
- Total cat. 1 à 7	538	2661 60	42	100 25	570	1545 32	577	1756 62
Exploitations avec le siège d'exploitation dans la commune considérée et la S.A.U. sur 2 ou plusieurs communes								
- S.A.U. dans la commune considérée	83	406 17	4	7 55	90	1990 20	90	2047 70
- S.A.U. en dehors de la commune considérée	26	51 56	2	0 55	108	569 06	108	581 04
Exploitations avec siège d'exploitation en dehors de la commune considérée et avec S.A.U. dans la commune considérée								
- S.A.U. dans la commune considérée	26	64 08	2	0 82	96	568 21	97	599 41
S.A.U. dans la commune considérée	647	3131 85	48	108 62	756	4103 73	764	4403 73
Superficie cadastrale de la commune								1375 02

I. Superficie agricole utilisée des exploitations, dont le siège d'exploitation se trouve dans la commune.

II. Cheptel des exploitations, dont le siège d'exploitation se trouve dans la commune.

Description et codes (*)	ha-a	Description et codes (*)	Nombre
Prés et prairies (007)	1578 41	Total bovidés (320)	6133
Légumes à cosse récoltés secs (013)	7 10	dont vaches laitières (313)	1820
Céréales (025)	1734 15	dont vaches nourrices (314)	684
Plantes industrielles (038)	423 60	Total moutons (375)	124
Semences agricoles et plants pour la vente (046)	146 70	Total porcs (355)	1622
Plantes racines et tuberculifères (051)	10 35	dont truies (346 à 349)	237
Fourrages verts (060)	289 65	Total chevaux (362 + 365)	26
Pommes de terre (065)	3 53	Poules en âge de ponte (381)	935
Cultures agricoles non dénommées (066)	-	Poules non en âge de ponte (380)	39
Fleurs, bulbes à fleurs, fleurs à couper et plantes ornementales (080)	-	Poulets de chair (383)	36
Cultures fruitières (238)	15 00	Autres volailles (384 à 387 + 382)	104
Arbres et arbustes de pépinières (094)	-		
Cultures de légumes extensives (178)	25 65		
Cultures de légumes intensives (180)	1 00		
Installations sous verre (181)	0 62		
Semences horticoles, plants de légumes et plants de fleurs (222)	0 41		
Cultures horticoles pour la consommation du ménage du déclarant (227)	0 50		
Oseraies (228)	-		
Terres en repos (229)	0 33		
Superficie agricole utilisée (260)	4237 00		
Superficie totale de l'exploitation (270)	4283 73		

(*) Les chiffres entre parenthèses indiquent les codes des questionnaires annexés.

III. Machines agricoles

Tracteurs (code 430 + 431)	195	Moissonneuses-batteuses (code 445)	32
--------------------------------------	-----	--	----

IV. Succession du chef d'exploitation (Personnes physiques)

	Nombre	ha.a. (code 260)
Chefs d'exploitation de moins de 50 ans	52	2159 18
Chefs d'exploitation de 50 ans et plus	81	2070 96

Succession du chef d'exploitation de 50 ans et plus: successeur présumé âgé de 14 ans et plus.

	Oui (1)	Non (2)	Ne sait pas (3)
Nombre (code 287)	24	18	39
ha.a. (code 260)	954 22	313 12	803 62

V. Main-d'oeuvre (1.12.83)

	Chefs d'exploitation	Familiale	Non-familiale
Main d'oeuvre permanente (+ 75%)	84	24	3
Main d'oeuvre non permanente (- 75%)	46	38	-

VI. Répartition des exploitations d'après leurs classes de grandeur (S.A.U.).

	Classes de grandeur S.A.U.						
	total	sans culture	< 1 ha	1 < 5 ha	5 < 20 ha	20 < 50 ha	50 ha et +
Agriculteurs professionnels (cat. 1)							
- nombre d'exploitations	88	-	1	6	15	32	34
- superficie agricole utilisée (ha.a.)	4093 71	-	0 95	15 48	216 12	1060 63	2800 53
Horticulteurs professionnels (cat. 2)							
- nombre d'exploitations	2	-	2	-	-	-	-
- superficie agricole utilisée (ha.a.)	0 60	-	0 60	-	-	-	-
Producteurs occasionnels (cat. 3)							
- nombre d'exploitations	43	8	14	12	8	1	-
- superficie agricole utilisée (ha.a.)	135 83	-	8 98	42 79	61 70	22 36	-
Autres exploitants (cat. 4 à 7)							
- nombre d'exploitations	1	-	-	-	1	-	-
- superficie agricole utilisée (ha.a.)	6 86	-	-	-	6 86	-	-

VII. Répartition des exploitations (cat. 1 à 7) d'après leurs classes de grandeur et le mode de faire-valoir.

Catégorie 1 à 7							
- nombre d'exploitations	134	8	17	18	24	33	34
- superficie agricole utilisée (ha.a.)	4237 00	-	10 53	58 27	284 68	1082 99	2800 53
* en faire-valoir direct (ha.a.)	1080 99	-	9 73	41 40	141 48	283 90	604 48
* en fermage (ha.a.)	3156 01	-	0 80	16 87	143 20	799 09	2196 05

VIII. Répartition des exploitations (cat. 1 à 7) d'après la situation des terres.

	Prés et prairies		Cultures horticoles pour la vente		Superficie agricole utilisée		Superficie totale de l'exploitation	
	Nombre exploit.	Superf. (ha.a.)	Nombre exploit.	Superf. (ha.a.)	Nombre exploit.	Superf. (ha.a.)	Nombre exploit.	Superf. (ha.a.)
Exploitations avec le siège d'exploitation et S.A.U. totale dans la commune considérée								
- Total cat. 1 à 7	88	1092 32	6	26 63	95	2529 98	103	2556 27
Exploitations avec le siège d'exploitation dans la commune considérée et la S.A.U. sur 2 ou plusieurs communes								
- S.A.U. dans la commune considérée	28	372 52	3	16 05	36	1191 54	35	1259 90
- S.A.U. en dehors de la commune considérée	24	113 57	-	-	38	515 48	36	467 56
Exploitations avec siège d'exploitation en dehors de la commune considérée et avec S.A.U. dans la commune considérée								
- S.A.U. dans la commune considérée	25	146 57	1	11 00	39	446 80	40	469 72
S.A.U. dans la commune considérée	141	1611 41	10	53 68	170	4168 32	178	4285 89
Superficie cadastrale de la commune								8617 29

I. Superficie agricole utilisée des exploitations, dont le siège d'exploitation se trouve dans la commune.

II. Cheptel des exploitations, dont le siège d'exploitation se trouve dans la commune.

Description et codes (*)	ha-a	Description et codes (*)	Nombre
Prés et prairies (007)	1318 13	Total bovidés (320)	4474
Légumes à cosse récoltés secs (013)	-	dont vaches laitières (313)	1566
Céréales (025)	941 38	dont vaches nourrices (314)	117
Plantes industrielles (038)	178 30	Total moutons (375)	98
Semences agricoles et plants pour la vente (046)	0 50	Total porcs (355)	776
Plantes racines et tuberculifères (051)	61 40	dont truies (346 à 349)	69
Fourrages verts (060)	138 13	Total chevaux (362 + 365)	5
Pommes de terre (065)	9 48	Poules en âge de ponte (381)	294
Cultures agricoles non dénommées (066)	-	Poules non en âge de ponte (380)	20
Fleurs, bulbes à fleurs, fleurs à couper et plantes ornementales (080)	-	Poulets de chair (383)	-
Cultures fruitières (238)	2 47	Autres volailles (384 à 387 + 382)	26
Arbres et arbustes de pépinières (094)	-		
Cultures de légumes extensives (178)	19 10		
Cultures de légumes intensives (180)	-		
Installations sous verre (181)	0 40		
Semences horticoles, plants de légumes et plants de fleurs (222)	2 75		
Cultures horticoles pour la consommation du ménage du déclarant (227)	0 11		
Oseraies (228)	-		
Terres en repos (229)	2 30		
Superficie agricole utilisée (260)	2674 45		
Superficie totale de l'exploitation (270)	2707 07		

(*) Les chiffres entre parenthèses indiquent les codes des questionnaires annexés.

III. Machines agricoles

Tracteurs (code 430 + 431)	128	Moissonneuses-batteuses (code 445)	19
--------------------------------------	-----	--	----

IV. Succession du chef d'exploitation (Personnes physiques)

	Nombre	ha.a. (code 260)
Chefs d'exploitation de moins de 50 ans	39	1606 62
Chefs d'exploitation de 50 ans et plus	44	1060 28

Succession du chef d'exploitation de 50 ans et plus: successeur présumé âgé de 14 ans et plus.

	Oui (1)	Non (2)	Ne sait pas (3)
Nombre (code 287)	7	25	12
ha.a. (code 260)	304 41	553 75	202 12

V. Main-d'oeuvre (1.12.83)

	Chefs d'exploitation	Familiale	Non-familiale
Main d'oeuvre permanente (+ 75%)	66	12	2
Main d'oeuvre non permanente (- 75%)	18	21	1

VI. Répartition des exploitations d'après leurs classes de grandeur (S.A.U.).

	Classes de grandeur S.A.U.						
	total	sans culture	< 1 ha	1 < 5 ha	5 < 20 ha	20 < 50 ha	50 ha et +
Agriculteurs professionnels (cat. 1)							
- nombre d'exploitations	65	1	1	1	13	36	13
- superficie agricole utilisée (ha.a.)	2438 82	-	0 95	4 70	163 67	1105 86	1163 64
Horticulteurs professionnels (cat. 2)							
- nombre d'exploitations	-	-	-	-	-	-	-
- superficie agricole utilisée (ha.a.)	-	-	-	-	-	-	-
Producteurs occasionnels (cat. 3)							
- nombre d'exploitations	18	-	5	8	3	1	1
- superficie agricole utilisée (ha.a.)	228 08	-	2 66	20 24	29 68	44 00	131 50
Autres exploitants (cat. 4 à 7)							
- nombre d'exploitations	1	-	-	-	1	-	-
- superficie agricole utilisée (ha.a.)	7 55	-	-	-	7 55	-	-

VII. Répartition des exploitations (cat. 1 à 7) d'après leurs classes de grandeur et le mode de faire-valoir.

Catégorie 1 à 7							
- nombre d'exploitations	84	1	6	9	17	37	14
- superficie agricole utilisée (ha.a.)	2674 45	-	3 61	24 94	200 90	1149 86	1295 14
* en faire-valoir direct (ha.a.)	338 44	-	3 11	19 64	93 79	131 10	90 80
* en fermage (ha.a.)	2336 01	-	0 50	5 30	107 11	1018 76	1204 34

VIII. Répartition des exploitations (cat. 1 à 7) d'après la situation des terres.

	Prés et prairies		Cultures horticoles pour la vente		Superficie agricole utilisée		Superficie totale de l'exploitation	
	Nombre exploit.	Superf. (ha.a.)	Nombre exploit.	Superf. (ha.a.)	Nombre exploit.	Superf. (ha.a.)	Nombre exploit.	Superf. (ha.a.)
Exploitations avec le siège d'exploitation et S.A.U. totale dans la commune considérée								
- Total cat. 1 à 7	48	621 09	4	5 62	51	1099 39	52	1112 03
Exploitations avec le siège d'exploitation dans la commune considérée et la S.A.U. sur 2 ou plusieurs communes								
- S.A.U. dans la commune considérée	31	584 98	4	19 10	32	1352 10	32	1372 08
- S.A.U. en dehors de la commune considérée	22	112 06	-	-	37	222 96	37	222 96
Exploitations avec siège d'exploitation en dehors de la commune considérée et avec S.A.U. dans la commune considérée								
- S.A.U. dans la commune considérée	14	72 38	2	15 00	26	304 10	26	304 14
S.A.U. dans la commune considérée	93	1278 45	10	39 72	109	2755 59	110	2788 25
Superficie cadastrale de la commune								6566 87

I. Superficie agricole utilisée des exploitations, dont le siège d'exploitation se trouve dans la commune.		II. Cheptel des exploitations, dont le siège d'exploitation se trouve dans la commune.	
Description et codes (*)	ha-a	Description et codes (*)	Nombre
Prés et prairies (007)	1943 12	Total bovidés (320)	7255
Légumes à cosse récoltés secs (013)	-	dont vaches laitières (313)	2170
Céréales (025)	1461 42	dont vaches nourrices (314)	471
Plantes industrielles (038)	382 00	Total moutons (375)	223
Semences agricoles et plants pour la vente (046)	-	Total porcs (355)	765
Plantes racines et tuberculifères (051)	3 50	dont truies (346 à 349)	181
Fourrages verts (060)	321 63	Total chevaux (362 + 365)	24
Pommes de terre (065)	12 57	Poules en âge de ponte (381)	952
Cultures agricoles non dénommées (066)	-	Poules non en âge de ponte (380)	98
Fleurs, bulbes à fleurs, fleurs à couper et plantes ornementales (080)	-	Poulets de chair (383)	155
Cultures fruitières (238)	-	Autres volailles (384 à 387 + 382)	173
Arbres et arbustes de pépinières (094)	0 75		
Cultures de légumes extensives (178)	31 80		
Cultures de légumes intensives (180)	0 13		
Installations sous verre (181)	0 01		
Semences horticoles, plants de légumes et plants de fleurs (222)	-		
Cultures horticoles pour la consommation du ménage du déclarant (227)	1 97		
Oseraies (228)	-		
Terres en repos (229)	6 60		
Superficie agricole utilisée (260)	4165 50		
Superficie totale de l'exploitation (270)	4199 75		

(*) Les chiffres entre parenthèses indiquent les codes des questionnaires annexés.

III. Machines agricoles

Tracteurs (code 430 + 431)	176	Moissonneuses-batteuses (code 445)	30
----------------------------	-----	------------------------------------	----

IV. Succession du chef d'exploitation (Personnes physiques)

	Nombre	ha.a. (code 260)
Chefs d'exploitation de moins de 50 ans	59	2160 46
Chefs d'exploitation de 50 ans et plus	86	2005 04

Succession du chef d'exploitation de 50 ans et plus: successeur présumé âgé de 14 ans et plus.

	Oui (1)	Non (2)	Ne sait pas (3)
Nombre (code 287)	14	48	24
ha.a. (code 260)	957 70	517 72	529 62

V. Main-d'oeuvre (1.12.83)

	Chefs d'exploitation	Familiale	Non-familiale
Main d'oeuvre permanente (+ 75%)	72	21	2
Main d'oeuvre non permanente (- 75%)	70	54	1

VI. Répartition des exploitations d'après leurs classes de grandeur (S.A.U.).

	Classes de grandeur S.A.U.						
	total	sans culture	< 1 ha	1 < 5 ha	5 < 20 ha	20 < 50 ha	50 ha et +
Agriculteurs professionnels (cat. 1)							
- nombre d'exploitations	80	-	-	5	9	33	33
- superficie agricole utilisée (ha.a.)	3910 52	-	-	16 98	109 88	1120 02	2663 64
Horticulteurs professionnels (cat. 2)							
- nombre d'exploitations	3	-	3	-	-	-	-
- superficie agricole utilisée (ha.a.)	1 78	-	1 78	-	-	-	-
Producteurs occasionnels (cat. 3)							
- nombre d'exploitations	60	4	20	23	12	-	1
- superficie agricole utilisée (ha.a.)	243 85	-	9 29	64 51	112 40	-	57 65
Autres exploitants (cat. 4 à 7)							
- nombre d'exploitations	2	1	-	-	1	-	-
- superficie agricole utilisée (ha.a.)	9 35	-	-	-	9 35	-	-

VII. Répartition des exploitations (cat. 1 à 7) d'après leurs classes de grandeur et le mode de faire-valoir.

Catégorie 1 à 7							
- nombre d'exploitations	145	5	23	28	22	33	34
- superficie agricole utilisée (ha.a.)	4165 50	-	11 07	81 49	231 63	1120 02	2721 29
* en faire-valoir direct (ha.a.)	1203 42	-	7 92	46 80	92 48	391 03	665 19
* en fermage (ha.a.)	2962 08	-	3 15	34 69	139 15	728 99	2056 10

VIII. Répartition des exploitations (cat. 1 à 7) d'après la situation des terres.

	Prés et prairies		Cultures horticoles pour la vente		Superficie agricole utilisée		Superficie totale de l'exploitation	
	Nombre exploit.	Superf. (ha.a.)	Nombre exploit.	Superf. (ha.a.)	Nombre exploit.	Superf. (ha.a.)	Nombre exploit.	Superf. (ha.a.)
Exploitations avec le siège d'exploitation et S.A.U. totale dans la commune considérée								
- Total cat. 1 à 7	114	1430 77	9	27 69	117	3012 84	122	3040 42
Exploitations avec le siège d'exploitation dans la commune considérée et la S.A.U. sur 2 ou plusieurs communes								
- S.A.U. dans la commune considérée	22	416 65	1	5 00	23	1010 24	23	1016 91
- S.A.U. en dehors de la commune considérée	21	95 70	-	-	25	142 42	25	142 42
Exploitations avec siège d'exploitation en dehors de la commune considérée et avec S.A.U. dans la commune considérée								
- S.A.U. dans la commune considérée	24	149 83	-	-	36	284 99	36	285 58
S.A.U. dans la commune considérée	160	1997 25	10	32 69	176	4308 07	181	4342 91
Superficie cadastrale de la commune								7815 60

I. Superficie agricole utilisée des exploitations, dont le siège d'exploitation se trouve dans la commune.		II. Cheptel des exploitations, dont le siège d'exploitation se trouve dans la commune.	
Description et codes (*)	ha-a	Description et codes (*)	Nombre
Prés et prairies (007)	4596 59	Total bovidés (320)	12451
Légumes à cosse récoltés secs (013)	-	dont vaches laitières (313)	3042
Céréales (025)	1573 14	dont vaches nourrices (314)	1482
Plantes industrielles (038)	53 60	Total moutons (375)	548
Semences agricoles et plants pour la vente (046)	-	Total porcs (355)	336
Plantes racines et tuberculifères (051)	10 60	dont truies (346 à 349)	38
Fourrages verts (060)	849 94	Total chevaux (362 + 365)	33
Pommes de terre (065)	3 33	Poules en âge de ponte (381)	1028
Cultures agricoles non dénommées (066)	-	Poules non en âge de ponte (380)	123
Fleurs, bulbes à fleurs, fleurs à couper et plantes ornementales (080)	-	Poulets de chair (383)	454
Cultures fruitières (238)	-	Autres volailles (384 à 387 + 382)	332
Arbres et arbustes de pépinières (094)	0 45		
Cultures de légumes extensives (178)	-		
Cultures de légumes intensives (180)	-		
Installations sous verre (181)	0 26		
Semences horticoles, plants de légumes et plants de fleurs (222)	0 03		
Cultures horticoles pour la consommation du ménage du déclarant (227)	3 25		
Oseraies (228)	-		
Terres en repos (229)	1 66		
Superficie agricole utilisée (260)	7092 85		
Superficie totale de l'exploitation (270)	7204 56		

(*) Les chiffres entre parenthèses indiquent les codes des questionnaires annexés.

III. Machines agricoles

Tracteurs (code 430 + 431)	292	Moissonneuses-batteuses (code 445)	42
----------------------------	-----	------------------------------------	----

IV. Succession du chef d'exploitation (Personnes physiques)

	Nombre	ha.a. (code 260)
Chefs d'exploitation de moins de 50 ans	99	4077 46
Chefs d'exploitation de 50 ans et plus	129	3015 39

Succession du chef d'exploitation de 50 ans et plus: successeur présumé âgé de 14 ans et plus.

	Oui (1)	Non (2)	Ne sait pas (3)
Nombre (code 287)	25	44	60
ha.a. (code 260)	886 97	908 17	1220 25

V. Main-d'oeuvre (1.12.83)

	Chefs d'exploitation	Familiale	Non-familiale
Main d'oeuvre permanente (+ 75%)	163	25	4
Main d'oeuvre non permanente (- 75%)	60	78	-

VI. Répartition des exploitations d'après leurs classes de grandeur (S.A.U.).

	Classes de grandeur S.A.U.						
	total	sans culture	< 1 ha	1 < 5 ha	5 < 20 ha	20 < 50 ha	50 ha et +
Agriculteurs professionnels (cat. 1)							
- nombre d'exploitations	162	-	-	4	34	69	55
- superficie agricole utilisée (ha.a.)	6761 70	-	-	15 07	428 39	2351 47	3966 77
Horticulteurs professionnels (cat. 2)							
- nombre d'exploitations	2	-	2	-	-	-	-
- superficie agricole utilisée (ha.a.)	1 04	-	1 04	-	-	-	-
Producteurs occasionnels (cat. 3)							
- nombre d'exploitations	62	-	17	22	22	1	-
- superficie agricole utilisée (ha.a.)	297 91	-	10 86	59 30	207 75	20 00	-
Autres exploitants (cat. 4 à 7)							
- nombre d'exploitations	2	-	-	-	1	1	-
- superficie agricole utilisée (ha.a.)	32 20	-	-	-	12 20	20 00	-

VII. Répartition des exploitations (cat. 1 à 7) d'après leurs classes de grandeur et le mode de faire-valoir.

Catégorie 1 à 7							
- nombre d'exploitations	228	-	19	26	57	71	55
- superficie agricole utilisée (ha.a.)	7092 85	-	11 90	74 37	648 34	2391 47	3966 77
* en faire-valoir direct (ha.a.)	1974 57	-	6 12	45 25	275 61	631 31	1016 28
* en fermage (ha.a.)	5118 28	-	5 78	29 12	372 73	1760 16	2950 49

VIII. Répartition des exploitations (cat. 1 à 7) d'après la situation des terres.

	Prés et prairies		Cultures horticoles pour la vente		Superficie agricole utilisée		Superficie totale de l'exploitation	
	Nombre exploit.	Superf. (ha.a.)	Nombre exploit.	Superf. (ha.a.)	Nombre exploit.	Superf. (ha.a.)	Nombre exploit.	Superf. (ha.a.)
Exploitations avec le siège d'exploitation et S.A.U. totale dans la commune considérée								
- Total cat. 1 à 7	191	3590 46	2	0 74	197	5472 81	197	5572 00
Exploitations avec le siège d'exploitation dans la commune considérée et la S.A.U. sur 2 ou plusieurs communes								
- S.A.U. dans la commune considérée	30	762 60	-	-	31	1362 51	31	1374 23
- S.A.U. en dehors de la commune considérée	35	243 53	-	-	35	257 53	35	258 33
Exploitations avec siège d'exploitation en dehors de la commune considérée et avec S.A.U. dans la commune considérée								
- S.A.U. dans la commune considérée	21	206 47	-	-	21	178 24	22	184 58
S.A.U. dans la commune considérée	242	4559 53	2	0 74	249	7013 56	250	7130 81
Superficie cadastrale de la commune								7454 70

I. Superficie agricole utilisée des exploitations, dont le siège d'exploitation se trouve dans la commune.		II. Cheptel des exploitations, dont le siège d'exploitation se trouve dans la commune.	
Description et codes (*)	ha-a	Description et codes (*)	Nombre
Prés et prairies (007)	1676 51	Total bovidés (320)	5533
Légumes à cosse récoltés secs (013)	-	dont vaches laitières (313)	833
Céréales (025)	418 79	dont vaches nourrices (314)	1389
Plantes industrielles (038)	3 87	Total moutons (375)	91
Semences agricoles et plants pour la vente (046)	-	Total porcs (355)	1682
Plantes racines et tuberculifères (051)	25 74	dont truies (346 à 349)	265
Fourrages verts (060)	289 86	Total chevaux (362 + 365)	23
Pommes de terre (065)	23 58	Poules en âge de ponte (381)	720
Cultures agricoles non dénommées (066)	-	Poules non en âge de ponte (380)	50
Fleurs, bulbes à fleurs, fleurs à couper et plantes ornementales (080)	-	Poulets de chair (383)	82
Cultures fruitières (238)	-	Autres volailles (384 à 387 + 382)	66
Arbres et arbustes de pépinières (094)	20 05		
Cultures de légumes extensives (178)	0 30	(*) Les chiffres entre parenthèses indiquent les codes des questionnaires annexés.	
Cultures de légumes intensives (180)	-		
Installations sous verre (181)	-		
Semences horticoles, plants de légumes et plants de fleurs (222)	-		
Cultures horticoles pour la consommation du ménage du déclarant (227)	-		
Oseraies (228)	-		
Terres en repos (229)	11 39		
Superficie agricole utilisée (260)	2470 09		
Superficie totale de l'exploitation (270)	2518 13		

III. Machines agricoles

Tracteurs (code 430 + 431)	154	Moissonneuses-batteuses (code 445)	13
----------------------------	-----	------------------------------------	----

IV. Succession du chef d'exploitation (Personnes physiques)

	Nombre	ha.a. (code 260)
Chefs d'exploitation de moins de 50 ans	63	1057 78
Chefs d'exploitation de 50 ans et plus	95	1412 31

Succession du chef d'exploitation de 50 ans et plus: successeur présumé âgé de 14 ans et plus.

	Oui (1)	Non (2)	Ne sait pas (3)
Nombre (code 287)	2	31	62
ha.a. (code 260)	69 50	522 73	820 08

V. Main-d'oeuvre (1.12.83)

	Chefs d'exploitation	Familiale	Non-familiale
Main d'oeuvre permanente (+ 75%)	83	4	7
Main d'oeuvre non permanente (- 75%)	75	43	-

I. Superficie agricole utilisée des exploitations, dont le siège d'exploitation se trouve dans la commune. **II. Cheptel des exploitations, dont le siège d'exploitation se trouve dans la commune.**

Description et codes (*)	ha-a	Description et codes (*)	Nombre
Prés et prairies (007)	2538 55	Total bovidés (320)	7112
Légumes à cosse récoltés secs (013)	-	dont vaches laitières (313)	2456
Céréales (025)	725 80	dont vaches nourrices (314)	304
Plantes industrielles (038)	187 69	Total moutons (375)	98
Semences agricoles et plants pour la vente (046)	-	Total porcs (355)	320
Plantes racines et tuberculifères (051)	1 30	dont truies (346 à 349)	54
Fourrages verts (060)	224 89	Total chevaux (362 + 365)	30
Pommes de terre (065)	1 40	Poules en âge de ponte (381)	-
Cultures agricoles non dénommées (066)	-	Poules non en âge de ponte (380)	436
Fleurs, bulbes à fleurs, fleurs à couper et plantes ornementales (080)	-	Poulets de chair (383)	-
Cultures fruitières (238)	-	Autres volailles (384 à 387 + 382)	25
Arbres et arbustes de pépinières (094)	-		
Cultures de légumes extensives (178)	25 33		
Cultures de légumes intensives (180)	-		
Installations sous verre (181)	-		
Semences horticoles, plants de légumes et plants de fleurs (222)	-		
Cultures horticoles pour la consommation du ménage du déclarant (227)	-		
Oseraies (228)	-		
Terres en repos (229)	12 64		
Superficie agricole utilisée (260)	3717 60		
Superficie totale de l'exploitation (270)	3741 30		

(*) Les chiffres entre parenthèses indiquent les codes des questionnaires annexés.

III. Machines agricoles

Tracteurs (code 430 + 431)	182	Moissonneuses-batteuses (code 445)	3
--------------------------------------	-----	--	---

IV. Succession du chef d'exploitation (Personnes physiques)

	Nombre	ha.a. (code 260)
Chefs d'exploitation de moins de 50 ans	56	1828 77
Chefs d'exploitation de 50 ans et plus	73	1888 83

Succession du chef d'exploitation de 50 ans et plus: successeur présumé âgé de 14 ans et plus.

	Oui (1)	Non (2)	Ne sait pas (3)
Nombre (code 287)	14	34	25
ha.a. (code 260)	670 25	702 11	516 47

V. Main-d'oeuvre (1.12.83)

	Chefs d'exploitation	Familiale	Non-familiale
Main d'oeuvre permanente (+ 75%)	83	13	-
Main d'oeuvre non permanente (- 75%)	43	16	-

I. Superficie agricole utilisée des exploitations, dont le siège d'exploitation se trouve dans la commune.		II. Cheptel des exploitations, dont le siège d'exploitation se trouve dans la commune.	
Description et codes (*)	ha-a	Description et codes (*)	Nombre
Prés et prairies (007)	4335 14	Total bovidés (320)	14855
Légumes à cosse récoltés secs (013)	-	dont vaches laitières (313)	4958
Céréales (025)	2369 02	dont vaches nourrices (314)	550
Plantes industrielles (038)	504 30	Total moutons (375)	500
Semences agricoles et plants pour la vente (046)	-	Total porcs (355)	1457
Plantes racines et tuberculifères (051)	72 65	dont truies (346 à 349)	199
Fourrages verts (060)	646 33	Total chevaux (362 + 365)	102
Pommes de terre (065)	19 03	Poules en âge de ponte (381)	1623
Cultures agricoles non dénommées (066)	-	Poules non en âge de ponte (380)	400
Fleurs, bulbes à fleurs, fleurs à couper et plantes ornementales (080)	-	Poulets de chair (383)	1526
Cultures fruitières (238)	-	Autres volailles (384 à 387 + 382)	423
Arbres et arbustes de pépinières (094)	1 43		
Cultures de légumes extensives (178)	29 95	(*) Les chiffres entre parenthèses indiquent les codes des questionnaires annexés.	
Cultures de légumes intensives (180)	0 13		
Installations sous verre (181)	-		
Semences horticoles, plants de légumes et plants de fleurs (222)	-		
Cultures horticoles pour la consommation du ménage du déclarant (227)	1 15		
Oseraies (228)	0 10		
Terres en repos (229)	11 50		
Superficie agricole utilisée (260)	7990 73		
Superficie totale de l'exploitation (270)	8098 08		

III. Machines agricoles

Tracteurs (code 430 + 431)	329	Moissonneuses-batteuses (code 445)	48
--------------------------------------	-----	--	----

IV. Succession du chef d'exploitation (Personnes physiques)

	Nombre	ha.a. (code 260)
Chefs d'exploitation de moins de 50 ans	104	4485 88
Chefs d'exploitation de 50 ans et plus	138	3380 17

Succession du chef d'exploitation de 50 ans et plus: successeur présumé âgé de 14 ans et plus.

	Oui (1)	Non (2)	Ne sait pas (3)
Nombre (code 287)	43	59	36
ha.a. (code 260)	1590 35	942 85	846 97

V. Main-d'oeuvre (1.12.83)

	Chefs d'exploitation	Familiale	Non-familiale
Main d'oeuvre permanente (+ 75%)	143	39	6
Main d'oeuvre non permanente (- 75%)	99	98	5

VI. Répartition des exploitations d'après leurs classes de grandeur (S.A.U.).

	Classes de grandeur S.A.U.						
	total	sans culture	< 1 ha	1 < 5 ha	5 < 20 ha	20 < 50 ha	50 ha et +
Agriculteurs professionnels (cat. 1)							
- nombre d'exploitations	154	-	1	4	24	63	62
- superficie agricole utilisée (ha.a.)	7398 44	-	0 28	15 47	303 55	2213 22	4865 92
Horticulteurs professionnels (cat. 2)							
- nombre d'exploitations	-	-	-	-	-	-	-
- superficie agricole utilisée (ha.a.)	-	-	-	-	-	-	-
Producteurs occasionnels (cat. 3)							
- nombre d'exploitations	87	8	24	34	15	5	1
- superficie agricole utilisée (ha.a.)	465 11	-	15 27	87 85	145 40	122 79	93 80
Autres exploitants (cat. 4 à 7)							
- nombre d'exploitations	3	-	-	2	-	-	1
- superficie agricole utilisée (ha.a.)	127 18	-	-	6 51	-	-	120 67

VII. Répartition des exploitations (cat. 1 à 7) d'après leurs classes de grandeur et le mode de faire-valoir.

Catégorie 1 à 7							
- nombre d'exploitations	244	8	25	40	39	68	64
- superficie agricole utilisée (ha.a.)	7990 73	-	15 55	109 83	448 95	2336 01	5080 39
* en faire-valoir direct (ha.a.)	2141 02	-	11 71	67 43	196 53	752 67	1112 68
* en fermage (ha.a.)	5849 71	-	3 84	42 40	252 42	1583 34	3967 71

VIII. Répartition des exploitations (cat. 1 à 7) d'après la situation des terres.

	Prés et prairies		Cultures horticoles pour la vente		Superficie agricole utilisée		Superficie totale de l'exploitation	
	Nombre exploit.	Superf. (ha.a.)	Nombre exploit.	Superf. (ha.a.)	Nombre exploit.	Superf. (ha.a.)	Nombre exploit.	Superf. (ha.a.)
Exploitations avec le siège d'exploitation et S.A.U. totale dans la commune considérée								
- Total cat. 1 à 7	182	3038 17	6	17 36	187	5475 73	195	5558 94
Exploitations avec le siège d'exploitation dans la commune considérée et la S.A.U. sur 2 ou plusieurs communes								
- S.A.U. dans la commune considérée	45	1082 58	3	14 15	47	1933 70	49	1957 70
- S.A.U. en dehors de la commune considérée	35	214 39	-	-	59	581 30	58	581 44
Exploitations avec siège d'exploitation en dehors de la commune considérée et avec S.A.U. dans la commune considérée								
- S.A.U. dans la commune considérée	32	266 97	-	-	47	584 75	47	593 10
S.A.U. dans la commune considérée	259	4387 72	9	31 51	281	7994 18	291	8109 74
Superficie cadastrale de la commune								4756 03

I. Superficie agricole utilisée des exploitations, dont le siège d'exploitation se trouve dans la commune.		II. Cheptel des exploitations, dont le siège d'exploitation se trouve dans la commune.	
Description et codes (*)	ha-a	Description et codes (*)	Nombre
Prés et prairies (007)	5386 97	Total bovidés (320)	13581
Légumes à cosse récoltés secs (013)	-	dont vaches laitières (313)	4261
Céréales (025)	493 96	dont vaches nourrices (314)	564
Plantes industrielles (038)	35 10	Total moutons (375)	570
Semences agricoles et plants pour la vente (046)	-	Total porcs (355)	210
Plantes racines et tuberculifères (051)	9 15	dont truies (346 à 349)	23
Fourrages verts (060)	293 45	Total chevaux (362 + 365)	72
Pommes de terre (065)	4 33	Poules en âge de ponte (381)	15315
Cultures agricoles non dénommées (066)	-	Poules non en âge de ponte (380)	38
Fleurs, bulbes à fleurs, fleurs à couper et plantes ornementales (080)	-	Poulets de chair (383)	232
Cultures fruitières (238)	-	Autres volailles (384 à 387 + 382)	422
Arbres et arbustes de pépinières (094)	2 70	(*) Les chiffres entre parenthèses indiquent les codes des questionnaires annexés.	
Cultures de légumes extensives (178)	1 00		
Cultures de légumes intensives (180)	0 01		
Installations sous verre (181)	-		
Semences horticoles, plants de légumes et plants de fleurs (222)	-		
Cultures horticoles pour la consommation du ménage du déclarant (227)	2 78		
Oseraies (228)	-		
Terres en repos (229)	85 01		
Superficie agricole utilisée (260)	6314 46		
Superficie totale de l'exploitation (270)	6381 02		

III. Machines agricoles

Tracteurs (code 430 + 431)	321	Moissonneuses-batteuses (code 445)	14
----------------------------	-----	------------------------------------	----

IV. Succession du chef d'exploitation (Personnes physiques)

	Nombre	ha.a. (code 260)
Chefs d'exploitation de moins de 50 ans	107	3295 50
Chefs d'exploitation de 50 ans et plus	170	3018 96

Succession du chef d'exploitation de 50 ans et plus: successeur présumé âgé de 14 ans et plus.

	Oui (1)	Non (2)	Ne sait pas (3)
Nombre (code 287)	23	107	40
ha.a. (code 260)	782 52	1430 81	805 63

V. Main-d'oeuvre (1.12.83)

	Chefs d'exploitation	Familiale	Non-familiale
Main d'oeuvre permanente (+ 75%)	180	27	3
Main d'oeuvre non permanente (- 75%)	91	101	1

I. Superficie agricole utilisée des exploitations, dont le siège d'exploitation se trouve dans la commune.

II. Cheptel des exploitations, dont le siège d'exploitation se trouve dans la commune.

Description et codes (*)	ha-a	Description et codes (*)	Nombre
Prés et prairies (007)	2569 64	Total bovidés (320)	8579
Légumes à cosse récoltés secs (013)	-	dont vaches laitières (313)	2544
Céréales (025)	2059 64	dont vaches nourrices (314)	512
Plantes industrielles (038)	482 93	Total moutons (375)	176
Semences agricoles et plants pour la vente (046)	10 75	Total porcs (355)	837
Plantes racines et tuberculifères (051)	129 83	dont truies (346 à 349)	80
Fourrages verts (060)	350 55	Total chevaux (362 + 365)	47
Pommes de terre (065)	3 65	Poules en âge de ponte (381)	676
Cultures agricoles non dénommées (066)	-	Poules non en âge de ponte (380)	58
Fleurs, bulbes à fleurs, fleurs à couper et plantes ornementales (080)	-	Poulets de chair (383)	198
Cultures fruitières (238)	6 85	Autres volailles (384 à 387 + 382)	49
Arbres et arbustes de pépinières (094)	-		
Cultures de légumes extensives (178)	83 12		
Cultures de légumes intensives (180)	-		
Installations sous verre (181)	0 03		
Semences horticoles, plants de légumes et plants de fleurs (222)	-		
Cultures horticoles pour la consommation du ménage du déclarant (227)	1 74		
Oseraies (228)	-		
Terres en repos (229)	1 00		
Superficie agricole utilisée (260)	5699 73		
Superficie totale de l'exploitation (270)	5739 74		

(*) Les chiffres entre parenthèses indiquent les codes des questionnaires annexés.

III. Machines agricoles

Tracteurs (code 430 + 431)	192	Moissonneuses-batteuses (code 445)	26
--------------------------------------	-----	--	----

IV. Succession du chef d'exploitation (Personnes physiques)

	Nombre	ha.a. (code 260)
Chefs d'exploitation de moins de 50 ans	54	2703 86
Chefs d'exploitation de 50 ans et plus	71	2995 87

Succession du chef d'exploitation de 50 ans et plus: successeur présumé âgé de 14 ans et plus.

	Oui (1)	Non (2)	Ne sait pas (3)
Nombre (code 287)	14	31	26
ha.a. (code 260)	1396 58	776 31	822 98

V. Main-d'oeuvre (1.12.83)

	Chefs d'exploitation	Familiale	Non-familiale
Main d'oeuvre permanente (+ 75%)	88	32	7
Main d'oeuvre non permanente (- 75%)	36	64	5

I. Superficie agricole utilisée des exploitations, dont le siège d'exploitation se trouve dans la commune.		II. Cheptel des exploitations, dont le siège d'exploitation se trouve dans la commune.	
Description et codes (*)	ha-a	Description et codes (*)	Nombre
Prés et prairies (007)	2016 91	Total bovidés (320)	5903
Légumes à cosse récoltés secs (013)	5 10	dont vaches laitières (313)	1769
Céréales (025)	676 07	dont vaches nourrices (314)	326
Plantes industrielles (038)	163 07	Total moutons (375)	39
Semences agricoles et plants pour la vente (046)	-	Total porcs (355)	525
Plantes racines et tuberculifères (051)	14 55	dont truies (346 à 349)	83
Fourrages verts (060)	291 89	Total chevaux (362 + 365)	33
Pommes de terre (065)	1 89	Poules en âge de ponte (381)	522
Cultures agricoles non dénommées (066)	-	Poules non en âge de ponte (380)	-
Fleurs, bulbes à fleurs, fleurs à couper et plantes ornementales (080)	-	Poulets de chair (383)	55
Cultures fruitières (238)	-	Autres volailles (384 à 387 + 382)	66
Arbres et arbustes de pépinières (094)	-		
Cultures de légumes extensives (178)	-		
Cultures de légumes intensives (180)	-		
Installations sous verre (181)	-		
Semences horticoles, plants de légumes et plants de fleurs (222)	-		
Cultures horticoles pour la consommation du ménage du déclarant (227)	0 09		
Oseraies (228)	-		
Terres en repos (229)	5 45		
Superficie agricole utilisée (260)	3175 02		
Superficie totale de l'exploitation (270)	3199 75		

(*) Les chiffres entre parenthèses indiquent les codes des questionnaires annexés.

III. Machines agricoles

Tracteurs (code 430 + 431)	140	Moissonneuses-batteuses (code 445)	12
--------------------------------------	-----	--	----

IV. Succession du chef d'exploitation (Personnes physiques)

	Nombre	ha.a. (code 260)
Chefs d'exploitation de moins de 50 ans	46	1654 45
Chefs d'exploitation de 50 ans et plus	60	1520 57

Succession du chef d'exploitation de 50 ans et plus: successeur présumé âgé de 14 ans et plus.

	Oui (1)	Non (2)	Ne sait pas (3)
Nombre (code 287)	16	24	20
ha.a. (code 260)	707 60	342 41	470 56

V. Main-d'oeuvre (1.12.83)

	Chefs d'exploitation	Familiale	Non-familiale
Main d'oeuvre permanente (+ 75%)	73	14	-
Main d'oeuvre non permanente (- 75%)	31	40	1

I. Superficie agricole utilisée des exploitations, dont le siège d'exploitation se trouve dans la commune.		II. Cheptel des exploitations, dont le siège d'exploitation se trouve dans la commune.	
Description et codes (*)	ha-a	Description et codes (*)	Nombre
Prés et prairies (007)	1465 36	Total bovidés (320)	7628
Légumes à cosse récoltés secs (013)	-	dont vaches laitières (313)	1491
Céréales (025)	3990 03	dont vaches nourrices (314)	1054
Plantes industrielles (038)	2005 78	Total moutons (375)	440
Semences agricoles et plants pour la vente (046)	-	Total porcs (355)	2938
Plantes racines et tuberculifères (051)	1 20	dont truies (346 à 349)	589
Fourrages verts (060)	142 21	Total chevaux (362 + 365)	98
Pommes de terre (065)	28 06	Poules en âge de ponte (381)	5149
Cultures agricoles non dénommées (066)	-	Poules non en âge de ponte (380)	11
Fleurs, bulbes à fleurs, fleurs à couper et plantes ornementales (080)	0 04	Poulets de chair (383)	461
Cultures fruitières (238)	9 53	Autres volailles (384 à 387 + 382)	416
Arbres et arbustes de pépinières (094)	-		
Cultures de légumes extensives (178)	267 09		
Cultures de légumes intensives (180)	-		
Installations sous verre (181)	0 07		
Semences horticoles, plants de légumes et plants de fleurs (222)	0 03		
Cultures horticoles pour la consommation du ménage du déclarant (227)	0 20		
Oseraies (228)	-		
Terres en repos (229)	21 22		
Superficie agricole utilisée (260)	7930 82		
Superficie totale de l'exploitation (270)	8009 74		

(*) Les chiffres entre parenthèses indiquent les codes des questionnaires annexés.

III. Machines agricoles

Tracteurs (code 430 + 431)	346	Moissonneuses-batteuses (code 445)	58
--------------------------------------	-----	--	----

IV. Succession du chef d'exploitation (Personnes physiques)

	Nombre	ha.a. (code 260)
Chefs d'exploitation de moins de 50 ans	92	3981 35
Chefs d'exploitation de 50 ans et plus	111	3949 47

Succession du chef d'exploitation de 50 ans et plus: successeur présumé âgé de 14 ans et plus.

	Oui (1)	Non (2)	Ne sait pas (3)
Nombre (code 287)	38	37	36
ha.a. (code 260)	2363 95	542 18	1043 34

V. Main-d'oeuvre (1.12.83)

	Chefs d'exploitation	Familiale	Non-familiale
Main d'oeuvre permanente (+ 75%)	141	43	16
Main d'oeuvre non permanente (- 75%)	61	80	-

I. Superficie agricole utilisée des exploitations, dont le siège d'exploitation se trouve dans la commune.

II. Cheptel des exploitations, dont le siège d'exploitation se trouve dans la commune.

Description et codes (*)	ha-a	Description et codes (*)	Nombre
Prés et prairies (007)	854 70	Total bovidés (320)	4665
Légumes à cosse récoltés secs (013)	6 80	dont vaches laitières (313)	956
Céréales (025)	2603 19	dont vaches nourrices (314)	572
Plantes industrielles (038)	1251 21	Total moutons (375)	210
Semences agricoles et plants pour la vente (046)	3 00	Total porcs (355)	2460
Plantes racines et tuberculifères (051)	5 05	dont truies (346 à 349)	413
Fourrages verts (060)	73 54	Total chevaux (362 + 365)	24
Pommes de terre (065)	2 30	Poules en âge de ponte (381)	245
Cultures agricoles non dénommées (066)	-	Poules non en âge de ponte (380)	11005
Flours, bulbes à fleurs, fleurs à couper et plantes ornementales (080)	-	Poulets de chair (383)	26
Cultures fruitières (238)	13 33	Autres volailles (384 à 387 + 382)	15
Arbres et arbustes de pépinières (094)	-	(*) Les chiffres entre parenthèses indiquent les codes des questionnaires annexés.	
Cultures de légumes extensives (178)	46 85		
Cultures de légumes intensives (180)	-		
Installations sous verre (181)	0 15		
Semences horticoles, plants de légumes et plants de fleurs (222)	-		
Cultures horticoles pour la consommation du ménage du déclarant (227)	4 70		
Oseraies (228)	0 50		
Terres en repos (229)	36 00		
Superficie agricole utilisée (260)	4901 32		
Superficie totale de l'exploitation (270)	4979 51		

III. Machines agricoles

Tracteurs (code 430 + 431)	221	Moissonneuses-batteuses (code 445)	35
--------------------------------------	-----	--	----

IV. Succession du chef d'exploitation (Personnes physiques)

	Nombre	ha.a. (code 260)
Chefs d'exploitation de moins de 50 ans	51	2492 24
Chefs d'exploitation de 50 ans et plus	69	2409 08

Succession du chef d'exploitation de 50 ans et plus: successeur présumé âgé de 14 ans et plus.

	Oui (1)	Non (2)	Ne sait pas (3)
Nombre (code 287)	22	29	18
ha.a. (code 260)	1192 03	567 04	650 01

V. Main-d'oeuvre (1.12.83)

	Chefs d'exploitation	Familiale	Non-familiale
Main d'oeuvre permanente (+ 75%)	91	40	3
Main d'oeuvre non permanente (- 75%)	27	33	3

I. Superficie agricole utilisée des exploitations, dont le siège d'exploitation se trouve dans la commune.		II. Cheptel des exploitations, dont le siège d'exploitation se trouve dans la commune.	
Description et codes (*)	ha-a	Description et codes (*)	Nombre
Prés et prairies (007)	393 13	Total bovidés (320)	1001
Légumes à cosse récoltés secs (013)	-	dont vaches laitières (313)	243
Céréales (025)	582 36	dont vaches nourrices (314)	103
Plantes industrielles (038)	260 25	Total moutons (375)	262
Semences agricoles et plants pour la vente (046)	12 00	Total porcs (355)	185
Plantes racines et tuberculifères (051)	0 99	dont truies (346 à 349)	59
Fourrages verts (060)	24 70	Total chevaux (362 + 365)	10
Pommes de terre (065)	5 04	Poules en âge de ponte (381)	172
Cultures agricoles non dénommées (066)	-	Poules non en âge de ponte (380)	48
Fleurs, bulbes à fleurs, fleurs à couper et plantes ornementales (080)	-	Poulets de chair (383)	22
Cultures fruitières (238)	15 50	Autres volailles (384 à 387 + 382)	51
Arbres et arbustes de pépinières (094)	-		
Cultures de légumes extensives (178)	6 30		
Cultures de légumes intensives (180)	-		
Installations sous verre (181)	0 06		
Semences horticoles, plants de légumes et plants de fleurs (222)	0 05		
Cultures horticoles pour la consommation du ménage du déclarant (227)	0 84		
Oseraies (228)	-		
Terres en repos (229)	9 01		
Superficie agricole utilisée (260)	1310 23		
Superficie totale de l'exploitation (270)	1314 85		

(*) Les chiffres entre parenthèses indiquent les codes des questionnaires annexés.

III. Machines agricoles

Tracteurs (code 430 + 431)	62	Moissonneuses-batteuses (code 445)	11
----------------------------	----	------------------------------------	----

IV. Succession du chef d'exploitation (Personnes physiques)

	Nombre	ha.a. (code 260)
Chefs d'exploitation de moins de 50 ans	19	440 31
Chefs d'exploitation de 50 ans et plus	50	869 92

Succession du chef d'exploitation de 50 ans et plus: successeur présumé âgé de 14 ans et plus.

	Oui (1)	Non (2)	Ne sait pas (3)
Nombre (code 287)	8	27	15
ha.a. (code 260)	460 30	299 34	110 28

V. Main-d'oeuvre (1.12.83)

	Chefs d'exploitation	Familiale	Non-familiale
Main d'oeuvre permanente (+ 75%)	24	5	4
Main d'oeuvre non permanente (- 75%)	44	11	1

I. Superficie agricole utilisée des exploitations, dont le siège d'exploitation se trouve dans la commune.

II. Cheptel des exploitations, dont le siège d'exploitation se trouve dans la commune.

Description et codes (*)	ha-a	Description et codes (*)	Nombre
Prés et prairies (007)	2933 06	Total bovidés (320)	9079
Légumes à cosse récoltés secs (013)	22 30	dont vaches laitières (313)	2628
Céréales (025)	2346 16	dont vaches nourrices (314)	564
Plantes industrielles (038)	746 95	Total moutons (375)	431
Semences agricoles et plants pour la vente (046)	-	Total porcs (355)	511
Plantes racines et tuberculifères (051)	5 75	dont truies (346 à 349)	130
Fourrages verts (060)	330 76	Total chevaux (362 + 365)	48
Pommes de terre (065)	38 01	Poules en âge de ponte (381)	706
Cultures agricoles non dénommées (066)	-	Poules non en âge de ponte (380)	25
Fleurs, bulbes à fleurs, fleurs à couper et plantes ornementales (080)	-	Poulets de chair (383)	37
Cultures fruitières (238)	-	Autres volailles (384 à 387 + 382)	74
Arbres et arbustes de pépinières (094)	-	(*) Les chiffres entre parenthèses indiquent les codes des questionnaires annexés.	
Cultures de légumes extensives (178)	101 47		
Cultures de légumes intensives (180)	-		
Installations sous verre (181)	-		
Semences horticoles, plants de légumes et plants de fleurs (222)	-		
Cultures horticoles pour la consommation du ménage du déclarant (227)	5 34		
Oseraies (228)	-		
Terres en repos (229)	-		
Superficie agricole utilisée (260)	6529 80		
Superficie totale de l'exploitation (270)	6591 45		

III. Machines agricoles

Tracteurs (code 430 + 431)	282	Moissonneuses-batteuses (code 445)	40
----------------------------	-----	------------------------------------	----

IV. Succession du chef d'exploitation (Personnes physiques)

	Nombre	ha.a. (code 260)
Chefs d'exploitation de moins de 50 ans	92	3282 73
Chefs d'exploitation de 50 ans et plus	112	3247 07

Succession du chef d'exploitation de 50 ans et plus: successeur présumé âgé de 14 ans et plus.

	Oui (1)	Non (2)	Ne sait pas (3)
Nombre (code 287)	26	49	37
ha.a. (code 260)	1376 16	1100 31	770 60

V. Main-d'oeuvre (1.12.83)

	Chefs d'exploitation	Familiale	Non-familiale
Main d'oeuvre permanente (+ 75%)	122	33	5
Main d'oeuvre non permanente (- 75%)	79	19	-

VI. Répartition des exploitations d'après leurs classes de grandeur (S.A.U.).

	Classes de grandeur S.A.U.						
	total	sans culture	< 1 ha	1 < 5 ha	5 < 20 ha	20 < 50 ha	50 ha et +
Agriculteurs professionnels (cat. 1)							
- nombre d'exploitations	127	-	-	1	26	58	42
- superficie agricole utilisée (ha.a.)	5906 87	-	-	4 35	351 21	1915 65	3635 66
Horticulteurs professionnels (cat. 2)							
- nombre d'exploitations	-	-	-	-	-	-	-
- superficie agricole utilisée (ha.a.)	-	-	-	-	-	-	-
Producteurs occasionnels (cat. 3)							
- nombre d'exploitations	74	-	13	29	24	6	2
- superficie agricole utilisée (ha.a.)	588 03	-	9 23	69 76	184 76	148 51	175 77
Autres exploitants (cat. 4 à 7)							
- nombre d'exploitations	3	2	-	-	-	1	-
- superficie agricole utilisée (ha.a.)	34 90	-	-	-	-	34 90	-

VII. Répartition des exploitations (cat. 1 à 7) d'après leurs classes de grandeur et le mode de faire-valoir.

Catégorie 1 à 7

- nombre d'exploitations	204	2	13	30	50	65	44
- superficie agricole utilisée (ha.a.)	6529 80	-	9 23	74 11	535 97	2099 06	3811 43
* en faire-valoir direct (ha.a.)	1314 91	-	7 11	36 67	232 86	415 44	622 83
* en fermage (ha.a.)	5214 89	-	2 12	37 44	303 11	1683 62	3188 60

VIII. Répartition des exploitations (cat. 1 à 7) d'après la situation des terres.

	Prés et prairies		Cultures horticoles pour la vente		Superficie agricole utilisée		Superficie totale de l'exploitation	
	Nombre exploit.	Superf. (ha.a.)	Nombre exploit.	Superf. (ha.a.)	Nombre exploit.	Superf. (ha.a.)	Nombre exploit.	Superf. (ha.a.)
Exploitations avec le siège d'exploitation et S.A.U. totale dans la commune considérée								
- Total cat. 1 à 7	163	2267 69	9	44 12	168	4764 84	170	4814 29
Exploitations avec le siège d'exploitation dans la commune considérée et la S.A.U. sur 2 ou plusieurs communes								
- S.A.U. dans la commune considérée	34	605 32	5	38 35	34	1354 30	34	1365 85
- S.A.U. en dehors de la commune considérée	12	60 05	2	19 00	35	410 66	35	411 31
Exploitations avec siège d'exploitation en dehors de la commune considérée et avec S.A.U. dans la commune considérée								
- S.A.U. dans la commune considérée	35	268 07	-	-	62	745 91	61	742 91
S.A.U. dans la commune considérée	232	3141 08	14	82 47	264	6865 05	265	6923 05
Superficie cadastrale de la commune								3354 78

I. Superficie agricole utilisée des exploitations, dont le siège d'exploitation se trouve dans la commune.

II. Cheptel des exploitations, dont le siège d'exploitation se trouve dans la commune.

Description et codes (*)	ha-a	Description et codes (*)	Nombre
Prés et prairies (007)	1513 18	Total bovidés (320)	4839
Légumes à cosse récoltés secs (013)	1 70	dont vaches laitières (313)	1600
Céréales (025)	1103 40	dont vaches nourrices (314)	148
Plantes industrielles (038)	289 87	Total moutons (375)	100
Semences agricoles et plants pour la vente (046)	-	Total porcs (355)	778
Plantes racines et tuberculifères (051)	4 85	dont truies (346 à 349)	161
Fourrages verts (060)	249 40	Total chevaux (362 + 365)	81
Pommes de terre (065)	10 61	Poules en âge de ponte (381)	9273
Cultures agricoles non dénommées (066)	2 30	Poules non en âge de ponte (380)	100
Fleurs, bulbes à fleurs, fleurs à couper et plantes ornementales (080)	-	Poulets de chair (383)	-
Cultures fruitières (238)	0 20	Autres volailles (384 à 387 + 382)	93
Arbres et arbustes de pépinières (094)	-	(*) Les chiffres entre parenthèses indiquent les codes des questionnaires annexés.	
Cultures de légumes extensives (178)	19 50		
Cultures de légumes intensives (180)	-		
Installations sous verre (181)	0 15		
Semences horticoles, plants de légumes et plants de fleurs (222)	0 21		
Cultures horticoles pour la consommation du ménage du déclarant (227)	0 36		
Oseraies (228)	-		
Terres en repos (229)	32 80		
Superficie agricole utilisée (260)	3228 53		
Superficie totale de l'exploitation (270)	3280 26		

III. Machines agricoles

Tracteurs (code 430 + 431)	163	Moissonneuses-batteuses (code 445)	19
--------------------------------------	-----	--	----

IV. Succession du chef d'exploitation (Personnes physiques)

	Nombre	ha.a. (code 260)
Chefs d'exploitation de moins de 50 ans	55	1904 17
Chefs d'exploitation de 50 ans et plus	65	1324 36

Succession du chef d'exploitation de 50 ans et plus: successeur présumé âgé de 14 ans et plus.

	Oui (1)	Non (2)	Ne sait pas (3)
Nombre (code 287)	17	37	11
ha.a. (code 260)	717 60	348 09	258 67

V. Main-d'oeuvre (1.12.83)

	Chefs d'exploitation	Familiale	Non-familiale
Main d'oeuvre permanente (+ 75%)	83	9	1
Main d'oeuvre non permanente (- 75%)	35	17	-

I. Superficie agricole utilisée des exploitations, dont le siège d'exploitation se trouve dans la commune.

Description et codes (*)	ha-a
Prés et prairies (007)	2463 44
Légumes à cosse récoltés secs (013)	-
Céréales (025)	631 20
Plantes industrielles (038)	-
Semences agricoles et plants pour la vente (046)	0 60
Plantes racines et tuberculifères (051)	8 26
Fourrages verts (060)	15 95
Pommes de terre (065)	13 29
Cultures agricoles non dénommées (066)	-
Flours, bulbes à fleurs, fleurs à couper et plantes ornementales (080)	-
Cultures fruitières (238)	-
Arbres et arbustes de pépinières (094)	0 30
Cultures de légumes extensives (178)	0 10
Cultures de légumes intensives (180)	-
Installations sous verre (181)	-
Semences horticoles, plants de légumes et plants de fleurs (222)	-
Cultures horticoles pour la consommation du ménage du déclarant (227)	-
Oseraies (228)	-
Terres en repos (229)	1 21
Superficie agricole utilisée (260)	3134 35
Superficie totale de l'exploitation (270)	3325 33

II. Cheptel des exploitations, dont le siège d'exploitation se trouve dans la commune.

Description et codes (*)	Nombre
Total bovidés (320)	6827
dont vaches laitières (313)	1001
dont vaches nourrices (314)	1588
Total moutons (375)	44
Total porcs (355)	1221
dont truies (346 à 349)	202
Total chevaux (362 + 365)	47
Poules en âge de ponte (381)	727
Poules non en âge de ponte (380)	466
Poulets de chair (383)	25
Autres volailles (384 à 387 + 382)	103

(*) Les chiffres entre parenthèses indiquent les codes des questionnaires annexés.

III. Machines agricoles

Tracteurs (code 430 + 431)	170	Moissonneuses-batteuses (code 445)	21
--------------------------------------	-----	--	----

IV. Succession du chef d'exploitation (Personnes physiques)

	Nombre	ha.a. (code 260)
Chefs d'exploitation de moins de 50 ans	60	1592 63
Chefs d'exploitation de 50 ans et plus	84	1541 72

Succession du chef d'exploitation de 50 ans et plus: successeur présumé âgé de 14 ans et plus.

	Oui (1)	Non (2)	Ne sait pas (3)
Nombre (code 287)	9	57	18
ha.a. (code 260)	224 89	878 07	438 76

V. Main-d'oeuvre (1.12.83)

	Chefs d'exploitation	Familiale	Non-familiale
Main d'oeuvre permanente (+ 75%)	82	12	1
Main d'oeuvre non permanente (- 75%)	61	35	-

I. Superficie agricole utilisée des exploitations, dont le siège d'exploitation se trouve dans la commune.		II. Cheptel des exploitations, dont le siège d'exploitation se trouve dans la commune.	
Description et codes (*)	ha-a	Description et codes (*)	Nombre
Prés et prairies (007)	1129 78	Total bovidés (320)	5917
Légumes à cosse récoltés secs (013)	9 04	dont vaches laitières (313)	1868
Céréales (025)	3377 71	dont vaches nourrices (314)	416
Plantes industrielles (038)	1519 36	Total moutons (375)	185
Semences agricoles et plants pour la vente (046)	-	Total porcs (355)	4549
Plantes racines et tuberculifères (051)	8 41	dont truies (346 à 349)	680
Fourrages verts (060)	130 38	Total chevaux (362 + 365)	44
Pommes de terre (065)	52 42	Poules en âge de ponte (381)	1248
Cultures agricoles non dénommées (066)	16 32	Poules non en âge de ponte (380)	1032
Fleurs, bulbes à fleurs, fleurs à couper et plantes ornementales (080)	0 41	Poulets de chair (383)	538
Cultures fruitières (238)	36 88	Autres volailles (384 à 387 + 382)	431
Arbres et arbustes de pépinières (094)	4 00		
Cultures de légumes extensives (178)	131 99		
Cultures de légumes intensives (180)	5 54		
Installations sous verre (181)	2 07		
Semences horticoles, plants de légumes et plants de fleurs (222)	0 05		
Cultures horticoles pour la consommation du ménage du déclarant (227)	0 16		
Oseraies (228)	-		
Terres en repos (229)	31 72		
Superficie agricole utilisée (260)	6456 24		
Superficie totale de l'exploitation (270)	6529 98		

(*) Les chiffres entre parenthèses indiquent les codes des questionnaires annexés.

III. Machines agricoles

Tracteurs (code 430 + 431)	353	Moissonneuses-batteuses (code 445)	54
----------------------------	-----	------------------------------------	----

IV. Succession du chef d'exploitation (Personnes physiques)

	Nombre	ha.a. (code 260)
Chefs d'exploitation de moins de 50 ans	64	2684 96
Chefs d'exploitation de 50 ans et plus	113	3590 08

Succession du chef d'exploitation de 50 ans et plus: successeur présumé âgé de 14 ans et plus.

	Oui (1)	Non (2)	Ne sait pas (3)
Nombre (code 287)	35	58	20
ha.a. (code 260)	1969 43	799 44	821 21

V. Main-d'oeuvre (1.12.83)

	Chefs d'exploitation	Familiale	Non-familiale
Main d'oeuvre permanente (+ 75%)	129	101	123
Main d'oeuvre non permanente (- 75%)	46	28	2

VI. Répartition des exploitations d'après leurs classes de grandeur (S.A.U.).

	Classes de grandeur S.A.U.						
	total	sans culture	< 1 ha	1 < 5 ha	5 < 20 ha	20 < 50 ha	50 ha et +
Agriculteurs professionnels (cat. 1)							
- nombre d'exploitations	158	-	14	18	35	54	37
- superficie agricole utilisée (ha.a.)	6185 16	-	4 99	54 45	416 49	1832 75	3876 48
Horticulteurs professionnels (cat. 2)							
- nombre d'exploitations	2	-	2	-	-	-	-
- superficie agricole utilisée (ha.a.)	0 90	-	0 90	-	-	-	-
Producteurs occasionnels (cat. 3)							
- nombre d'exploitations	17	-	10	3	3	1	-
- superficie agricole utilisée (ha.a.)	88 98	-	5 45	10 24	29 45	43 84	-
Autres exploitants (cat. 4 à 7)							
- nombre d'exploitations	5	-	-	-	2	2	1
- superficie agricole utilisée (ha.a.)	181 20	-	-	-	26 88	70 06	84 26

VII. Répartition des exploitations (cat. 1 à 7) d'après leurs classes de grandeur et le mode de faire-valoir.

Catégorie 1 à 7							
- nombre d'exploitations	182	-	26	21	40	57	38
- superficie agricole utilisée (ha.a.)	6456 24	-	11 34	64 69	472 82	1946 65	3960 74
* en faire-valoir direct (ha.a.)	1669 72	-	7 05	33 80	226 85	485 84	916 18
* en fermage (ha.a.)	4786 52	-	4 29	30 89	245 97	1460 81	3044 56

VIII. Répartition des exploitations (cat. 1 à 7) d'après la situation des terres.

	Prés et prairies		Cultures horticoles pour la vente		Superficie agricole utilisée		Superficie totale de l'exploitation	
	Nombre exploit.	Superf. (ha.a.)	Nombre exploit.	Superf. (ha.a.)	Nombre exploit.	Superf. (ha.a.)	Nombre exploit.	Superf. (ha.a.)
Exploitations avec le siège d'exploitation et S.A.U. totale dans la commune considérée								
- Total cat. 1 à 7	110	648 27	18	96 38	129	3121 50	129	3168 95
Exploitations avec le siège d'exploitation dans la commune considérée et la S.A.U. sur 2 ou plusieurs communes								
- S.A.U. dans la commune considérée	48	380 08	11	84 56	52	2690 45	53	2715 34
- S.A.U. en dehors de la commune considérée	24	102 68	-	-	67	647 04	67	648 54
Exploitations avec siège d'exploitation en dehors de la commune considérée et avec S.A.U. dans la commune considérée								
- S.A.U. dans la commune considérée	21	80 30	4	33 60	74	946 42	74	939 60
S.A.U. dans la commune considérée	179	1108 65	33	214 54	255	6758 37	256	6823 89
Superficie cadastrale de la commune								9585 88

I. Superficie agricole utilisée des exploitations, dont le siège d'exploitation se trouve dans la commune.		II. Cheptel des exploitations, dont le siège d'exploitation se trouve dans la commune.	
Description et codes (*)	ha-a	Description et codes (*)	Nombre
Prés et prairies (007)	1589 31	Total bovidés (320)	5812
Légumes à cosse récoltés secs (013)	-	dont vaches laitières (313)	1939
Céréales (025)	1076 28	dont vaches nourrices (314)	275
Plantes industrielles (038)	324 30	Total moutons (375)	390
Semences agricoles et plants pour la vente (046)	-	Total porcs (355)	543
Plantes racines et tuberculifères (051)	14 65	dont truies (346 à 349)	172
Fourrages verts (060)	172 26	Total chevaux (362 + 365)	23
Pommes de terre (065)	0 20	Poules en âge de ponte (381)	578
Cultures agricoles non dénommées (066)	-	Poules non en âge de ponte (380)	-
Fleurs, bulbes à fleurs, fleurs à couper et plantes ornementales (080)	-	Poulets de chair (383)	85
Cultures fruitières (238)	-	Autres volailles (384 à 387 + 382)	40
Arbres et arbustes de pépinières (094)	-	(*) Les chiffres entre parenthèses indiquent les codes des questionnaires annexés.	
Cultures de légumes extensives (178)	66 68		
Cultures de légumes intensives (180)	-		
Installations sous verre (181)	-		
Semences horticoles, plants de légumes et plants de fleurs (222)	-		
Cultures horticoles pour la consommation du ménage du déclarant (227)	-		
Oseraies (228)	-		
Terres en repos (229)	-		
Superficie agricole utilisée (260)	3243 68		
Superficie totale de l'exploitation (270)	3313 04		

III. Machines agricoles

Tracteurs (code 430 + 431)	153	Moissonneuses-batteuses (code 445)	20
--------------------------------------	-----	--	----

IV. Succession du chef d'exploitation (Personnes physiques)

	Nombre	ha.a. (code 260)
Chefs d'exploitation de moins de 50 ans	55	2356 11
Chefs d'exploitation de 50 ans et plus	51	851 68

Succession du chef d'exploitation de 50 ans et plus: successeur présumé âgé de 14 ans et plus.

	Oui (1)	Non (2)	Ne sait pas (3)
Nombre (code 287)	2	49	-
ha.a. (code 260)	79 45	772 23	-

V. Main-d'oeuvre (1.12.83)

	Chefs d'exploitation	Familiale	Non-familiale
Main d'oeuvre permanente (+ 75%)	58	14	1
Main d'oeuvre non permanente (- 75%)	45	56	1

COMMUNE: GESVES
(suite)

15-5-1983

VI. Répartition des exploitations d'après leurs classes de grandeur (S.A.U.).

	Classes de grandeur S.A.U.						
	total	sans culture	< 1 ha	1 < 5 ha	5 < 20 ha	20 < 50 ha	50 ha et +
Agriculteurs professionnels (cat. 1)							
- nombre d'exploitations	71	-	-	1	15	35	20
- superficie agricole utilisée (ha.a.)	2929 11	-	-	2 37	195 63	1181 95	1549 16
Horticulteurs professionnels (cat. 2)							
- nombre d'exploitations	-	-	-	-	-	-	-
- superficie agricole utilisée (ha.a.)	-	-	-	-	-	-	-
Producteurs occasionnels (cat. 3)							
- nombre d'exploitations	35	-	7	15	11	-	2
- superficie agricole utilisée (ha.a.)	278 68	-	5 08	43 04	102 57	-	127 99
Autres exploitants (cat. 4 à 7)							
- nombre d'exploitations	1	-	-	-	-	1	-
- superficie agricole utilisée (ha.a.)	35 89	-	-	-	-	35 89	-

VII. Répartition des exploitations (cat. 1 à 7) d'après leurs classes de grandeur et le mode de faire-valoir.

Catégorie 1 à 7

- nombre d'exploitations	107	-	7	16	26	36	22
- superficie agricole utilisée (ha.a.)	3243 68	-	5 08	45 41	298 20	1217 84	1677 15
* en faire-valoir direct (ha.a.)	614 95	-	3 48	18 66	82 84	264 02	245 95
* en fermage (ha.a.)	2628 73	-	1 60	26 75	215 36	953 82	1431 20

VIII. Répartition des exploitations (cat. 1 à 7) d'après la situation des terres.

	Prés et prairies		Cultures horticoles pour la vente		Superficie agricole utilisée		Superficie totale de l'exploitation	
	Nombre exploit.	Superf. (ha.a.)	Nombre exploit.	Superf. (ha.a.)	Nombre exploit.	Superf. (ha.a.)	Nombre exploit.	Superf. (ha.a.)
Exploitations avec le siège d'exploitation et S.A.U. totale dans la commune considérée								
- Total cat. 1 à 7	70	871 36	4	17 48	73	1610 68	73	1649 17
Exploitations avec le siège d'exploitation dans la commune considérée et la S.A.U. sur 2 ou plusieurs communes								
- S.A.U. dans la commune considérée	34	520 02	8	49 20	34	1114 67	34	1142 04
- S.A.U. en dehors de la commune considérée	30	197 93	-	-	42	518 33	42	521 83
Exploitations avec siège d'exploitation en dehors de la commune considérée et avec S.A.U. dans la commune considérée								
- S.A.U. dans la commune considérée	31	201 39	1	4 00	37	398 09	38	404 89
S.A.U. dans la commune considérée	135	1592 77	13	70 68	144	3123 44	145	3196 10
Superficie cadastrale de la commune								6491 97

I. Superficie agricole utilisée des exploitations, dont le siège d'exploitation se trouve dans la commune.		II. Cheptel des exploitations, dont le siège d'exploitation se trouve dans la commune.	
Description et codes (*)	ha-a	Description et codes (*)	Nombre
Prés et prairies (007)	2597 82	Total bovidés (320)	10185
Légumes à cosse récoltés secs (013)	3 50	dont vaches laitières (313)	2873
Céréales (025)	1805 05	dont vaches nourrices (314)	782
Plantes industrielles (038)	567 63	Total moutons (375)	272
Semences agricoles et plants pour la vente (046)	-	Total porcs (355)	711
Plantes racines et tuberculifères (051)	5 35	dont truies (346 à 349)	179
Fourrages verts (060)	260 94	Total chevaux (362 + 365)	30
Pommes de terre (065)	2 59	Poules en âge de ponte (381)	4213
Cultures agricoles non dénommées (066)	-	Poules non en âge de ponte (380)	40
Fleurs, bulbes à fleurs, fleurs à couper et plantes ornementales (080)	0 01	Poulets de chair (383)	557
Cultures fruitières (238)	-	Autres volailles (384 à 387 + 382)	56
Arbres et arbustes de pépinières (094)	-		
Cultures de légumes extensives (178)	44 90	(*) Les chiffres entre parenthèses indiquent les codes des questionnaires annexés.	
Cultures de légumes intensives (180)	-		
Installations sous verre (181)	0 10		
Semences horticoles, plants de légumes et plants de fleurs (222)	0 03		
Cultures horticoles pour la consommation du ménage du déclarant (227)	3 67		
Oseraies (228)	-		
Terres en repos (229)	0 05		
Superficie agricole utilisée (260)	5291 64		
Superficie totale de l'exploitation (270)	5470 99		

III. Machines agricoles

Tracteurs (code 430 + 431)	226	Moissonneuses-batteuses (code 445)	33
----------------------------	-----	------------------------------------	----

IV. Succession du chef d'exploitation (Personnes physiques)

	Nombre	ha.a. (code 260)
Chefs d'exploitation de moins de 50 ans	79	3211 69
Chefs d'exploitation de 50 ans et plus	92	2079 95

Succession du chef d'exploitation de 50 ans et plus: successeur présumé âgé de 14 ans et plus.

	Oui (1)	Non (2)	Ne sait pas (3)
Nombre (code 287)	22	49	21
ha.a. (code 260)	817 28	797 95	464 72

V. Main-d'oeuvre (1.12.83)

	Chefs d'exploitation	Familiale	Non-familiale
Main d'oeuvre permanente (+ 75%)	98	14	3
Main d'oeuvre non permanente (- 75%)	70	63	2

I. Superficie agricole utilisée des exploitations, dont le siège d'exploitation se trouve dans la commune.		II. Cheptel des exploitations, dont le siège d'exploitation se trouve dans la commune.	
Description et codes (*)	ha-a	Description et codes (*)	Nombre
Prés et prairies (007)	811 87	Total bovidés (320)	2904
Légumes à cosse récoltés secs (013)	-	dont vaches laitières (313)	871
Céréales (025)	601 60	dont vaches nourrices (314)	206
Plantes industrielles (038)	235 82	Total moutons (375)	151
Semences agricoles et plants pour la vente (046)	-	Total porcs (355)	28
Plantes racines et tuberculifères (051)	7 30	dont truies (346 à 349)	4
Fourrages verts (060)	144 00	Total chevaux (362 + 365)	8
Pommes de terre (065)	0 71	Poules en âge de ponte (381)	293
Cultures agricoles non dénommées (066)	-	Poules non en âge de ponte (380)	121
Fleurs, bulbes à fleurs, fleurs à couper et plantes ornementales (080)	-	Poulets de chair (383)	640
Cultures fruitières (238)	0 34	Autres volailles (384 à 387 + 382)	80
Arbres et arbustes de pépinières (094)	-		
Cultures de légumes extensives (178)	5 00		
Cultures de légumes intensives (180)	-		
Installations sous verre (181)	-		
Semences horticoles, plants de légumes et plants de fleurs (222)	-		
Cultures horticoles pour la consommation du ménage du déclarant (227)	0 25		
Oseraies (228)	-		
Terres en repos (229)	-		
Superficie agricole utilisée (260)	1806 89		
Superficie totale de l'exploitation (270)	1877 56		

(*) Les chiffres entre parenthèses indiquent les codes des questionnaires annexés.

III. Machines agricoles

Tracteurs (code 430 + 431)	62	Moissonneuses-batteuses (code 445)	14
----------------------------	----	------------------------------------	----

IV. Succession du chef d'exploitation (Personnes physiques)

	Nombre	ha.a. (code 260)
Chefs d'exploitation de moins de 50 ans	22	823 33
Chefs d'exploitation de 50 ans et plus	44	983 56

Succession du chef d'exploitation de 50 ans et plus: successeur présumé âgé de 14 ans et plus.

	Oui (1)	Non (2)	Ne sait pas (3)
Nombre (code 287)	10	24	10
ha.a. (code 260)	539 48	184 92	259 16

V. Main-d'oeuvre (1.12.83)

	Chefs d'exploitation	Familiale	Non-familiale
Main d'oeuvre permanente (+ 75%)	36	8	-
Main d'oeuvre non permanente (- 75%)	30	25	-

VI. Répartition des exploitations d'après leurs classes de grandeur (S.A.U.).

	Classes de grandeur S.A.U.						
	total	sans culture	< 1 ha	1 < 5 ha	5 < 20 ha	20 < 50 ha	50 ha et +
Agriculteurs professionnels (cat. 1)							
- nombre d'exploitations	38	-	-	2	3	18	15
- superficie agricole utilisée (ha.a.)	1773 11	-	-	5 42	41 82	520 07	1205 80
Horticulteurs professionnels (cat. 2)							
- nombre d'exploitations	-	-	-	-	-	-	-
- superficie agricole utilisée (ha.a.)	-	-	-	-	-	-	-
Producteurs occasionnels (cat. 3)							
- nombre d'exploitations	27	8	13	4	2	-	-
- superficie agricole utilisée (ha.a.)	33 28	-	3 81	8 87	20 60	-	-
Autres exploitants (cat. 4 à 7)							
- nombre d'exploitations	1	-	1	-	-	-	-
- superficie agricole utilisée (ha.a.)	0 50	-	0 50	-	-	-	-

VII. Répartition des exploitations (cat. 1 à 7) d'après leurs classes de grandeur et le mode de faire-valoir.

Catégorie 1 à 7

- nombre d'exploitations	66	8	14	6	5	18	15
- superficie agricole utilisée (ha.a.)	1806 89	-	4 31	14 29	62 42	520 07	1205 80
* en faire-valoir direct (ha.a.)	513 55	-	3 81	9 66	15 93	200 20	283 95
* en fermage (ha.a.)	1293 34	-	0 50	4 63	46 49	319 87	921 85

VIII. Répartition des exploitations (cat. 1 à 7) d'après la situation des terres.

	Prés et prairies		Cultures horticoles pour la vente		Superficie agricole utilisée		Superficie totale de l'exploitation	
	Nombre exploit.	Superf. (ha.a.)	Nombre exploit.	Superf. (ha.a.)	Nombre exploit.	Superf. (ha.a.)	Nombre exploit.	Superf. (ha.a.)
Exploitations avec le siège d'exploitation et S.A.U. totale dans la commune considérée								
- Total cat. 1 à 7	38	365 84	1	0 34	39	831 51	47	876 98
Exploitations avec le siège d'exploitation dans la commune considérée et la S.A.U. sur 2 ou plusieurs communes								
- S.A.U. dans la commune considérée	19	382 65	1	5 00	19	752 83	19	778 03
- S.A.U. en dehors de la commune considérée	16	63 38	-	-	23	222 55	23	222 55
Exploitations avec siège d'exploitation en dehors de la commune considérée et avec S.A.U. dans la commune considérée								
- S.A.U. dans la commune considérée	10	67 71	-	-	19	244 71	19	250 21
S.A.U. dans la commune considérée	67	816 20	2	5 34	77	1829 05	85	1905 22
Superficie cadastrale de la commune								5646 33

I. Superficie agricole utilisée des exploitations, dont le siège d'exploitation se trouve dans la commune.

Description et codes (*)	ha-a
Prés et prairies (007)	3339 23
Légumes à cosse récoltés secs (013)	-
Céréales (025)	2038 76
Plantes industrielles (038)	548 05
Semences agricoles et plants pour la vente (046)	-
Plantes racines et tuberculifères (051)	31 30
Fourrages verts (060)	427 81
Pommes de terre (065)	3 62
Cultures agricoles non dénommées (066)	-
Fleurs, bulbes à fleurs, fleurs à couper et plantes ornementales (080)	-
Cultures fruitières (238)	0 08
Arbres et arbustes de pépinières (094)	0 44
Cultures de légumes extensives (178)	102 89
Cultures de légumes intensives (180)	0 20
Installations sous verre (181)	0 07
Semences horticoles, plants de légumes et plants de fleurs (222)	-
Cultures horticoles pour la consommation du ménage du déclarant (227)	0 47
Oseraies (228)	-
Terres en repos (229)	1 10
Superficie agricole utilisée (260)	6494 02
Superficie totale de l'exploitation (270)	6556 82

II. Cheptel des exploitations, dont le siège d'exploitation se trouve dans la commune.

Description et codes (*)	Nombre
Total bovidés (320)	11696
dont vaches laitières (313)	4174
dont vaches nourrices (314)	516
Total moutons (375)	130
Total porcs (355)	843
dont truies (346 à 349)	210
Total chevaux (362 + 365)	10
Poules en âge de ponte (381)	723
Poules non en âge de ponte (380)	45
Poulets de chair (383)	7
Autres volailles (384 à 387 + 382)	61

(*) Les chiffres entre parenthèses indiquent les codes des questionnaires annexés.

III. Machines agricoles

Tracteurs (code 430 + 431)	251	Moissonneuses-batteuses (code 445)	44
----------------------------	-----	------------------------------------	----

IV. Succession du chef d'exploitation (Personnes physiques)

	Nombre	ha.a. (code 260)
Chefs d'exploitation de moins de 50 ans	83	3662 43
Chefs d'exploitation de 50 ans et plus	96	2831 59

Succession du chef d'exploitation de 50 ans et plus: successeur présumé âgé de 14 ans et plus.

	Oui (1)	Non (2)	Ne sait pas (3)
Nombre (code 287)	35	18	43
ha.a. (code 260)	1879 84	139 21	812 54

V. Main-d'oeuvre (1.12.83)

	Chefs d'exploitation	Familiale	Non-familiale
Main d'oeuvre permanente (+ 75%)	116	31	8
Main d'oeuvre non permanente (~ 75%)	60	46	2

I. Superficie agricole utilisée des exploitations, dont le siège d'exploitation se trouve dans la commune.		II. Cheptel des exploitations, dont le siège d'exploitation se trouve dans la commune.	
Description et codes (*)	ha-a	Description et codes (*)	Nombre
Prés et prairies (007)	2871 85	Total bovidés (320)	8429
Légumes à cosse récoltés secs (013)	-	dont vaches laitières (313)	2364
Céréales (025)	1122 22	dont vaches nourrices (314)	738
Plantes industrielles (038)	247 00	Total moutons (375)	233
Semences agricoles et plants pour la vente (046)	-	Total porcs (355)	443
Plantes racines et tuberculifères (051)	2 75	dont truies (346 à 349)	125
Fourrages verts (060)	598 31	Total chevaux (362 + 365)	63
Pommes de terre (065)	3 18	Poules en âge de ponte (381)	667
Cultures agricoles non dénommées (066)	-	Poules non en âge de ponte (380)	125
Fleurs, bulbes à fleurs, fleurs à couper et plantes ornementales (080)	-	Poulets de chair (383)	67
Cultures fruitières (238)	0 10	Autres volailles (384 à 387 + 382)	151
Arbres et arbustes de pépinières (094)	0 35		
Cultures de légumes extensives (178)	-		
Cultures de légumes intensives (180)	-		
Installations sous verre (181)	0 04		
Semences horticoles, plants de légumes et plants de fleurs (222)	-		
Cultures horticoles pour la consommation du ménage du déclarant (227)	2 33		
Oseraies (228)	-		
Terres en repos (229)	7 25		
Superficie agricole utilisée (260)	4855 38		
Superficie totale de l'exploitation (270)	4924 62		

(*) Les chiffres entre parenthèses indiquent les codes des questionnaires annexés.

III. Machines agricoles

Tracteurs (code 430 + 431)	193	Moissonneuses-batteuses (code 445)	23
----------------------------	-----	------------------------------------	----

IV. Succession du chef d'exploitation (Personnes physiques)

	Nombre	ha.a. (code 260)
Chefs d'exploitation de moins de 50 ans	69	3025 67
Chefs d'exploitation de 50 ans et plus	103	1829 71

Succession du chef d'exploitation de 50 ans et plus: successeur présumé âgé de 14 ans et plus.

	Oui (1)	Non (2)	Ne sait pas (3)
Nombre (code 287)	18	61	24
ha.a. (code 260)	722 95	559 60	547 16

V. Main-d'oeuvre (1.12.83)

	Chefs d'exploitation	Familiale	Non-familiale
Main d'oeuvre permanente (+ 75%)	96	17	-
Main d'oeuvre non permanente (- 75%)	76	65	-

I. Superficie agricole utilisée des exploitations, dont le siège d'exploitation se trouve dans la commune.

Description et codes (*)	ha-a
Prés et prairies (007)	556 12
Légumes à cosse récoltés secs (013)	-
Céréales (025)	1211 03
Plantes industrielles (038)	486 14
Semences agricoles et plants pour la vente (046)	-
Plantes racines et tuberculifères (051)	2 32
Fourrages verts (060)	92 05
Pommes de terre (065)	24 96
Cultures agricoles non dénommées (066)	2 00
Fleurs, bulbes à fleurs, fleurs à couper et plantes ornementales (080)	-
Cultures fruitières (238)	6 00
Arbres et arbustes de pépinières (094)	-
Cultures de légumes extensives (178)	-
Cultures de légumes intensives (180)	0 30
Installations sous verre (181)	0 02
Semences horticoles, plants de légumes et plants de fleurs (222)	-
Cultures horticoles pour la consommation du ménage du déclarant (227)	-
Oseraies (228)	-
Terres en repos (229)	-
Superficie agricole utilisée (260)	2380 94
Superficie totale de l'exploitation (270)	2409 90

II. Cheptel des exploitations, dont le siège d'exploitation se trouve dans la commune.

Description et codes (*)	Nombre
Total bovidés (320)	2839
dont vaches laitières (313)	790
dont vaches nourrices (314)	226
Total moutons (375)	203
Total porcs (355)	402
dont truies (346 à 349)	131
Total chevaux (362 + 365)	37
Poules en âge de ponte (381)	612
Poules non en âge de ponte (380)	20
Poulets de chair (383)	306
Autres volailles (384 à 387 + 382)	169
(*) Les chiffres entre parenthèses indiquent les codes des questionnaires annexés.	

III. Machines agricoles

Tracteurs (code 430 + 431)	125	Moissonneuses-batteuses (code 445)	28
--------------------------------------	-----	--	----

IV. Succession du chef d'exploitation (Personnes physiques)

	Nombre	ha.a. (code 260)
Chefs d'exploitation de moins de 50 ans	37	1380 97
Chefs d'exploitation de 50 ans et plus	35	999 97

Succession du chef d'exploitation de 50 ans et plus: successeur présumé âgé de 14 ans et plus.

	Oui (1)	Non (2)	Ne sait pas (3)
Nombre (code 287)	10	18	7
ha.a. (code 260)	364 22	513 19	122 56

V. Main-d'oeuvre (1.12.83)

	Chefs d'exploitation	Familiale	Non-familiale
Main d'oeuvre permanente (+ 75%)	41	7	5
Main d'oeuvre non permanente (- 75%)	29	56	3

I. Superficie agricole utilisée des exploitations, dont le siège d'exploitation se trouve dans la commune.		II. Cheptel des exploitations, dont le siège d'exploitation se trouve dans la commune.	
Description et codes (*)	ha-a	Description et codes (*)	Nombre
Prés et prairies (007)	781 89	Total bovidés (320)	4560
Légumes à cosse récoltés secs (013)	28 80	dont vaches laitières (313)	1000
Céréales (025)	2012 25	dont vaches nourrices (314)	501
Plantes industrielles (038)	1080 56	Total moutons (375)	217
Semences agricoles et plants pour la vente (046)	-	Total porcs (355)	461
Plantes racines et tuberculifères (051)	2 95	dont truies (346 à 349)	68
Fourrages verts (060)	67 21	Total chevaux (362 + 365)	25
Pommes de terre (065)	26 05	Poules en âge de ponte (381)	6129
Cultures agricoles non dénommées (066)	-	Poules non en âge de ponte (380)	2866
Fleurs, bulbes à fleurs, fleurs à couper et plantes ornementales (080)	-	Poulets de chair (383)	4100
Cultures fruitières (238)	14 73	Autres volailles (384 à 387 + 382)	160
Arbres et arbustes de pépinières (094)	-		
Cultures de légumes extensives (178)	9 38	(*) Les chiffres entre parenthèses indiquent les codes des questionnaires annexés.	
Cultures de légumes intensives (180)	7 05		
Installations sous verre (181)	0 11		
Semences horticoles, plants de légumes et plants de fleurs (222)	-		
Cultures horticoles pour la consommation du ménage du déclarant (227)	1 08		
Oseraies (228)	-		
Terres en repos (229)	-		
Superficie agricole utilisée (260)	4032 06		
Superficie totale de l'exploitation (270)	4072 51		

III. Machines agricoles

Tracteurs (code 430 + 431)	211	Moissonneuses-batteuses (code 445)	35
--------------------------------------	-----	--	----

IV. Succession du chef d'exploitation (Personnes physiques)

	Nombre	ha.a. (code 260)
Chefs d'exploitation de moins de 50 ans	50	2087 19
Chefs d'exploitation de 50 ans et plus	74	1944 87

Succession du chef d'exploitation de 50 ans et plus: successeur présumé âgé de 14 ans et plus.

	Oui (1)	Non (2)	Ne sait pas (3)
Nombre (code 287)	17	29	28
ha.a. (code 260)	809 56	396 37	738 94

V. Main-d'oeuvre (1.12.83)

	Chefs d'exploitation	Familiale	Non-familiale
Main d'oeuvre permanente (+ 75%)	80	23	9
Main d'oeuvre non permanente (- 75%)	39	53	2

I. Superficie agricole utilisée des exploitations, dont le siège d'exploitation se trouve dans la commune.		II. Cheptel des exploitations, dont le siège d'exploitation se trouve dans la commune.	
Description et codes (*)	ha-a	Description et codes (*)	Nombre
Prés et prairies (007)	2647 94	Total bovidés (320)	9567
Légumes à cosse récoltés secs (013)	8 50	dont vaches laitières (313)	2675
Céréales (025)	3440 50	dont vaches nourrices (314)	684
Plantes industrielles (038)	1288 94	Total moutons (375)	667
Semences agricoles et plants pour la vente (046)	1 00	Total porcs (355)	1256
Plantes racines et tuberculifères (051)	9 30	dont truies (346 à 349)	235
Fourrages verts (060)	330 15	Total chevaux (362 + 365)	77
Pommes de terre (065)	22 10	Poules en âge de ponte (381)	684
Cultures agricoles non dénommées (066)	-	Poules non en âge de ponte (380)	163
Fleurs, bulbes à fleurs, fleurs à couper et plantes ornementales (080)	0 10	Poulets de chair (383)	95
Cultures fruitières (238)	2 26	Autres volailles (384 à 387 + 382)	194
Arbres et arbustes de pépinières (094)	-		
Cultures de légumes extensives (178)	184 30		
Cultures de légumes intensives (180)	0 04		
Installations sous verre (181)	0 36		
Semences horticoles, plants de légumes et plants de fleurs (222)	1 50		
Cultures horticoles pour la consommation du ménage du déclarant (227)	2 61		
Oseraies (228)	-		
Terres en repos (229)	1 20		
Superficie agricole utilisée (260)	7940 80		
Superficie totale de l'exploitation (270)	8001 24		

(*) Les chiffres entre parenthèses indiquent les codes des questionnaires annexés.

III. Machines agricoles

Tracteurs (code 430 + 431)	318	Moissonneuses-batteuses (code 445)	50
----------------------------	-----	------------------------------------	----

IV. Succession du chef d'exploitation (Personnes physiques)

	Nombre	ha.a. (code 260)
Chefs d'exploitation de moins de 50 ans	102	3657 37
Chefs d'exploitation de 50 ans et plus	147	4283 39

Succession du chef d'exploitation de 50 ans et plus: successeur présumé âgé de 14 ans et plus.

	Oui (1)	Non (2)	Ne sait pas (3)
Nombre (code 287)	40	61	46
ha.a. (code 260)	2216 99	917 26	1149 14

V. Main-d'oeuvre (1.12.83)

	Chefs d'exploitation	Familiale	Non-familiale
Main d'oeuvre permanente (+ 75%)	145	42	5
Main d'oeuvre non permanente (- 75%)	101	89	1

I. Superficie agricole utilisée des exploitations, dont le siège d'exploitation se trouve dans la commune.

Description et codes (*)	ha-a
Prés et prairies (007)	2028 43
Légumes à cosse récoltés secs (013)	22 10
Céréales (025)	2416 45
Plantes industrielles (038)	824 27
Semences agricoles et plants pour la vente (046)	1 04
Plantes racines et tuberculifères (051)	38 20
Fourrages verts (060)	248 02
Pommes de terre (065)	34 59
Cultures agricoles non dénommées (066)	2 16
Fleurs, bulbes à fleurs, fleurs à couper et plantes ornementales (080)	0 49
Cultures fruitières (238)	63 37
Arbres et arbustes de pépinières (094)	0 76
Cultures de légumes extensives (178)	44 61
Cultures de légumes intensives (180)	3 62
Installations sous verre (181)	2 88
Semences horticoles, plants de légumes et plants de fleurs (222)	0 43
Cultures horticoles pour la consommation du ménage du déclarant (227)	5 13
Oseraies (228)	0 96
Terres en repos (229)	46 64
Superficie agricole utilisée (260)	5784 15
Superficie totale de l'exploitation (270)	5929 62

II. Cheptel des exploitations, dont le siège d'exploitation se trouve dans la commune.

Description et codes (*)	Nombre
Total bovidés (320)	8151
dont vaches laitières (313)	2190
dont vaches nourrices (314)	751
Total moutons (375)	499
Total porcs (355)	1112
dont truies (346 à 349)	193
Total chevaux (362 + 365)	103
Poules en âge de ponte (381)	10818
Poules non en âge de ponte (380)	6070
Poulets de chair (383)	773
Autres volailles (384 à 387 + 382)	88

(*) Les chiffres entre parenthèses indiquent les codes des questionnaires annexés.

III. Machines agricoles

Tracteurs (code 430 + 431)	327	Moissonneuses-batteuses (code 445)	42
--------------------------------------	-----	--	----

IV. Succession du chef d'exploitation (Personnes physiques)

	Nombre	ha.a. (code 260)
Chefs d'exploitation de moins de 50 ans	72	2275 10
Chefs d'exploitation de 50 ans et plus	163	3432 27

Succession du chef d'exploitation de 50 ans et plus: successeur présumé âgé de 14 ans et plus.

	Oui (1)	Non (2)	Ne sait pas (3)
Nombre (code 287)	36	70	57
ha.a. (code 260)	1615 74	760 64	1055 89

V. Main-d'oeuvre (1.12.83)

	Chefs d'exploitation	Familiale	Non-familiale
Main d'oeuvre permanente (+ 75%)	139	70	25
Main d'oeuvre non permanente (- 75%)	106	40	10

COMMUNE: NAMUR
(suite)

15-5-1983

VI. Répartition des exploitations d'après leurs classes de grandeur (S.A.U.).

	Classes de grandeur S.A.U.						
	total	sans culture	< 1 ha	1 < 5 ha	5 < 20 ha	20 < 50 ha	50 ha et +
Agriculteurs professionnels (cat. 1)							
- nombre d'exploitations	132	1	5	3	36	42	45
- superficie agricole utilisée (ha.a.)	5374 66	-	2 00	8 64	465 56	1358 40	3540 06
Horticulteurs professionnels (cat. 2)							
- nombre d'exploitations	21	-	14	3	4	-	-
- superficie agricole utilisée (ha.a.)	46 17	-	4 55	6 25	35 37	-	-
Producteurs occasionnels (cat. 3)							
- nombre d'exploitations	80	-	46	20	13	1	-
- superficie agricole utilisée (ha.a.)	215 84	-	19 43	49 18	100 71	46 52	-
Autres exploitants (cat. 4 à 7)							
- nombre d'exploitations	21	1	12	4	2	1	1
- superficie agricole utilisée (ha.a.)	147 48	-	3 64	8 54	19 70	44 90	70 70

VII. Répartition des exploitations (cat. 1 à 7) d'après leurs classes de grandeur et le mode de faire-valoir.

Catégorie 1 à 7

- nombre d'exploitations	254	2	77	30	55	44	46
- superficie agricole utilisée (ha.a.)	5784 15	-	29 62	72 61	621 34	1449 82	3610 76
* en faire-valoir direct (ha.a.)	1423 92	-	27 91	53 30	238 52	281 26	822 93
* en fermage (ha.a.)	4360 23	-	1 71	19 31	382 82	1168 56	2787 83

VIII. Répartition des exploitations (cat. 1 à 7) d'après la situation des terres.

	Prés et prairies		Cultures horticoles pour la vente		Superficie agricole utilisée		Superficie totale de l'exploitation	
	Nombre exploit.	Superf. (ha.a.)	Nombre exploit.	Superf. (ha.a.)	Nombre exploit.	Superf. (ha.a.)	Nombre exploit.	Superf. (ha.a.)
Exploitations avec le siège d'exploitation et S.A.U. totale dans la commune considérée								
- Total cat. 1 à 7	166	1472 12	69	72 37	221	3751 96	223	3874 35
Exploitations avec le siège d'exploitation dans la commune considérée et la S.A.U. sur 2 ou plusieurs communes								
- S.A.U. dans la commune considérée	27	398 88	6	34 50	30	1438 33	31	1435 20
- S.A.U. en dehors de la commune considérée	20	157 43	2	9 29	38	593 86	38	620 07
Exploitations avec siège d'exploitation en dehors de la commune considérée et avec S.A.U. dans la commune considérée								
- S.A.U. dans la commune considérée	27	196 66	1	3 75	60	944 31	60	947 01
S.A.U. dans la commune considérée	220	2067 66	76	110 62	311	6134 60	314	6256 56
Superficie cadastrale de la commune								17569 25

I. Superficie agricole utilisée des exploitations, dont le siège d'exploitation se trouve dans la commune.		II. Cheptel des exploitations, dont le siège d'exploitation se trouve dans la commune.	
Description et codes (*)	ha-a	Description et codes (*)	Nombre
Prés et prairies (007)	2006 73	Total bovidés (320)	7062
Légumes à cosse récoltés secs (013)	1 50	dont vaches laitières (313)	2420
Céréales (025)	1101 75	dont vaches nourrices (314)	460
Plantes industrielles (038)	310 95	Total moutons (375)	104
Semences agricoles et plants pour la vente (046)	0 08	Total porcs (355)	432
Plantes racines et tuberculifères (051)	9 90	dont truies (346 à 349)	77
Fourrages verts (060)	237 42	Total chevaux (362 + 365)	25
Pommes de terre (065)	10 05	Poules en âge de ponte (381)	629
Cultures agricoles non dénommées (066)	-	Poules non en âge de ponte (380)	8
Fleurs, bulbes à fleurs, fleurs à couper et plantes ornementales (080)	-	Poulets de chair (383)	155
Cultures fruitières (238)	-	Autres volailles (384 à 387 + 382)	146
Arbres et arbustes de pépinières (094)	-	(*) Les chiffres entre parenthèses indiquent les codes des questionnaires annexés.	
Cultures de légumes extensives (178)	39 30		
Cultures de légumes intensives (180)	-		
Installations sous verre (181)	-		
Semences horticoles, plants de légumes et plants de fleurs (222)	-		
Cultures horticoles pour la consommation du ménage du déclarant (227)	0 39		
Oseraies (228)	-		
Terres en repos (229)	-		
Superficie agricole utilisée (260)	3718 07		
Superficie totale de l'exploitation (270)	3758 07		

III. Machines agricoles

Tracteurs (code 430 + 431)	162	Moissonneuses-batteuses (code 445)	24
----------------------------	-----	------------------------------------	----

IV. Succession du chef d'exploitation (Personnes physiques)

	Nombre	ha.a. (code 260)
Chefs d'exploitation de moins de 50 ans	51	1710 05
Chefs d'exploitation de 50 ans et plus	90	2008 02

Succession du chef d'exploitation de 50 ans et plus: successeur présumé âgé de 14 ans et plus.

	Oui (1)	Non (2)	Ne sait pas (3)
Nombre (code 287)	18	44	28
ha.a. (code 260)	1078 16	449 10	480 76

V. Main-d'oeuvre (1.12.83)

	Chefs d'exploitation	Familiale	Non-familiale
Main d'oeuvre permanente (+ 75%)	105	22	3
Main d'oeuvre non permanente (- 75%)	35	22	-

I. Superficie agricole utilisée des exploitations, dont le siège d'exploitation se trouve dans la commune.		II. Cheptel des exploitations, dont le siège d'exploitation se trouve dans la commune.	
Description et codes (*)	ha-a	Description et codes (*)	Nombre
Prés et prairies (007)	1755 32	Total bovidés (320)	6311
Légumes à cosse récoltés secs (013)	2 00	dont vaches laitières (313)	1550
Céréales (025)	1556 54	dont vaches nourrices (314)	654
Plantes industrielles (038)	474 22	Total moutons (375)	328
Semences agricoles et plants pour la vente (046)	-	Total porcs (355)	223
Plantes racines et tuberculifères (051)	13 70	dont truies (346 à 349)	40
Fourrages verts (060)	340 58	Total chevaux (362 + 365)	12
Pommes de terre (065)	12 43	Poules en âge de ponte (381)	329
Cultures agricoles non dénommées (066)	-	Poules non en âge de ponte (380)	300
Fleurs, bulbes à fleurs, fleurs à couper et plantes ornementales (080)	-	Poulets de chair (383)	327
Cultures fruitières (238)	-	Autres volailles (384 à 387 + 382)	73
Arbres et arbustes de pépinières (094)	-	(*) Les chiffres entre parenthèses indiquent les codes des questionnaires annexés.	
Cultures de légumes extensives (178)	27 10		
Cultures de légumes intensives (180)	-		
Installations sous verre (181)	-		
Semences horticoles, plants de légumes et plants de fleurs (222)	-		
Cultures horticoles pour la consommation du ménage du déclarant (227)	-		
Oseraies (228)	-		
Terres en repos (229)	-		
Superficie agricole utilisée (260)	4181 89		
Superficie totale de l'exploitation (270)	4215 81		

III. Machines agricoles

Tracteurs (code 430 + 431)	135	Moissonneuses-batteuses (code 445)	29
----------------------------	-----	------------------------------------	----

IV. Succession du chef d'exploitation (Personnes physiques)

	Nombre	ha.a. (code 260)
Chefs d'exploitation de moins de 50 ans	46	2782 10
Chefs d'exploitation de 50 ans et plus	53	1399 79

Succession du chef d'exploitation de 50 ans et plus: successeur présumé âgé de 14 ans et plus.

	Oui (1)	Non (2)	Ne sait pas (3)
Nombre (code 287)	12	27	14
ha.a. (code 260)	688 73	566 72	144 34

V. Main-d'oeuvre (1.12.83)

	Chefs d'exploitation	Familiale	Non-familiale
Main d'oeuvre permanente (+ 75%)	60	34	5
Main d'oeuvre non permanente (- 75%)	37	35	1

I. Superficie agricole utilisée des exploitations, dont le siège d'exploitation se trouve dans la commune.		II. Cheptel des exploitations, dont le siège d'exploitation se trouve dans la commune.	
Description et codes (*)	ha-a	Description et codes (*)	Nombre
Prés et prairies (007)	5092 99	Total bovidés (320)	13888
Légumes à cosse récoltés secs (013)	3 80	dont vaches laitières (313)	4730
Céréales (025)	1399 36	dont vaches nourrices (314)	317
Plantes industrielles (038)	248 91	Total moutons (375)	444
Semences agricoles et plants pour la vente (046)	-	Total porcs (355)	497
Plantes racines et tuberculifères (051)	3 00	dont truies (346 à 349)	50
Fourrages verts (060)	542 49	Total chevaux (362 + 365)	60
Pommes de terre (065)	3 57	Poules en âge de ponte (381)	920
Cultures agricoles non dénommées (066)	-	Poules non en âge de ponte (380)	174
Fleurs, bulbes à fleurs, fleurs à couper et plantes ornementales (080)	-	Poulets de chair (383)	87
Cultures fruitières (238)	0 05	Autres volailles (384 à 387 + 382)	194
Arbres et arbustes de pépinières (094)	-		
Cultures de légumes extensives (178)	39 00		
Cultures de légumes intensives (180)	0 76		
Installations sous verre (181)	-		
Semences horticoles, plants de légumes et plants de fleurs (222)	-		
Cultures horticoles pour la consommation du ménage du déclarant (227)	1 87		
Oseraies (228)	-		
Terres en repos (229)	27 80		
Superficie agricole utilisée (260)	7363 60		
Superficie totale de l'exploitation (270)	7480 00		

(*) Les chiffres entre parenthèses indiquent les codes des questionnaires annexés.

III. Machines agricoles

Tracteurs (code 430 + 431)	334	Moissonneuses-batteuses (code 445)	34
----------------------------	-----	------------------------------------	----

IV. Succession du chef d'exploitation (Personnes physiques)

	Nombre	ha.a. (code 260)
Chefs d'exploitation de moins de 50 ans	111	3744 60
Chefs d'exploitation de 50 ans et plus	124	3617 00

Succession du chef d'exploitation de 50 ans et plus: successeur présumé âgé de 14 ans et plus.

	Oui (1)	Non (2)	Ne sait pas (3)
Nombre (code 287)	28	65	31
ha.a. (code 260)	1298 49	1424 54	893 97

V. Main-d'oeuvre (1.12.83)

	Chefs d'exploitation	Familiale	Non-familiale
Main d'oeuvre permanente (+ 75%)	164	43	3
Main d'oeuvre non permanente (- 75%)	70	121	1

VI. Répartition des exploitations d'après leurs classes de grandeur (S.A.U.).

	Classes de grandeur S.A.U.						
	total	sans culture	< 1 ha	1 < 5 ha	5 < 20 ha	20 < 50 ha	50 ha et +
Agriculteurs professionnels (cat. 1)							
- nombre d'exploitations	180	-	-	6	23	105	46
- superficie agricole utilisée (ha.a.)	6934 99	-	-	21 22	286 75	3399 82	3227 20
Horticulteurs professionnels (cat. 2)							
- nombre d'exploitations	-	-	-	-	-	-	-
- superficie agricole utilisée (ha.a.)	-	-	-	-	-	-	-
Producteurs occasionnels (cat. 3)							
- nombre d'exploitations	54	-	12	22	16	2	2
- superficie agricole utilisée (ha.a.)	405 08	-	6 86	65 27	128 89	43 12	160 94
Autres exploitants (cat. 4 à 7)							
- nombre d'exploitations	3	1	-	1	-	1	-
- superficie agricole utilisée (ha.a.)	23 53	-	-	2 00	-	21 53	-

VII. Répartition des exploitations (cat. 1 à 7) d'après leurs classes de grandeur et le mode de faire-valoir.

Catégorie 1 à 7							
- nombre d'exploitations	237	1	12	29	39	108	48
- superficie agricole utilisée (ha.a.)	7363 60	-	6 86	88 49	415 64	3464 47	3388 14
* en faire-valoir direct (ha.a.)	2073 11	-	2 83	46 58	183 44	881 01	959 25
* en fermage (ha.a.)	5290 49	-	4 03	41 91	232 20	2583 46	2428 89

VIII. Répartition des exploitations (cat. 1 à 7) d'après la situation des terres.

	Prés et prairies		Cultures horticoles pour la vente		Superficie agricole utilisée		Superficie totale de l'exploitation	
	Nombre exploit.	Superf. (ha.a.)	Nombre exploit.	Superf. (ha.a.)	Nombre exploit.	Superf. (ha.a.)	Nombre exploit.	Superf. (ha.a.)
Exploitations avec le siège d'exploitation et S.A.U. totale dans la commune considérée								
- Total cat. 1 à 7	188	3747 95	4	17 31	189	5265 61	190	5347 90
Exploitations avec le siège d'exploitation dans la commune considérée et la S.A.U. sur 2 ou plusieurs communes								
- S.A.U. dans la commune considérée	47	1112 45	4	22 50	47	1720 15	47	1754 26
- S.A.U. en dehors de la commune considérée	39	232 59	-	-	55	377 84	55	377 84
Exploitations avec siège d'exploitation en dehors de la commune considérée et avec S.A.U. dans la commune considérée								
- S.A.U. dans la commune considérée	34	282 97	-	-	50	585 45	49	581 60
S.A.U. dans la commune considérée	269	5143 37	8	39 81	286	7571 21	286	7683 76
Superficie cadastrale de la commune								5671 44

I. Superficie agricole utilisée des exploitations, dont le siège d'exploitation se trouve dans la commune.		II. Cheptel des exploitations, dont le siège d'exploitation se trouve dans la commune.	
Description et codes (*)	ha-a	Description et codes (*)	Nombre
Prés et prairies (007)	962 30	Total bovidés (320)	2738
Légumes à cosse récoltés secs (013)	18 34	dont vaches laitières (313)	799
Céréales (025)	662 67	dont vaches nourrices (314)	155
Plantes industrielles (038)	148 70	Total moutons (375)	187
Semences agricoles et plants pour la vente (046)	-	Total porcs (355)	163
Plantes racines et tuberculifères (051)	29 35	dont truies (346 à 349)	22
Fourrages verts (060)	87 32	Total chevaux (362 + 365)	10
Pommes de terre (065)	1 92	Poules en âge de ponte (381)	14400
Cultures agricoles non dénommées (066)	-	Poules non en âge de ponte (380)	192
Fleurs, bulbes à fleurs, fleurs à couper et plantes ornementales (080)	0 12	Poulets de chair (383)	359
Cultures fruitières (238)	15 51	Autres volailles (384 à 387 + 382)	83
Arbres et arbustes de pépinières (094)	-		
Cultures de légumes extensives (178)	61 70		
Cultures de légumes intensives (180)	0 02		
Installations sous verre (181)	0 05		
Semences horticoles, plants de légumes et plants de fleurs (222)	-		
Cultures horticoles pour la consommation du ménage du déclarant (227)	1 72		
Oseraies (228)	-		
Terres en repos (229)	4 18		
Superficie agricole utilisée (260)	1993 90		
Superficie totale de l'exploitation (270)	2018 71		

(*) Les chiffres entre parenthèses indiquent les codes des questionnaires annexés.

III. Machines agricoles

Tracteurs (code 430 + 431)	101	Moissonneuses-batteuses (code 445)	10
----------------------------	-----	------------------------------------	----

IV. Succession du chef d'exploitation (Personnes physiques)

	Nombre	ha.a. (code 260)
Chefs d'exploitation de moins de 50 ans	38	968 03
Chefs d'exploitation de 50 ans et plus	61	1025 47

Succession du chef d'exploitation de 50 ans et plus: successeur présumé âgé de 14 ans et plus.

	Oui (1)	Non (2)	Ne sait pas (3)
Nombre (code 287)	5	29	27
ha.a. (code 260)	258 20	374 67	392 60

V. Main-d'oeuvre (1.12.83)

	Chefs d'exploitation	Familiale	Non-familiale
Main d'oeuvre permanente (+ 75%)	45	19	-
Main d'oeuvre non permanente (- 75%)	53	26	-

I. Superficie agricole utilisée des exploitations, dont le siège d'exploitation se trouve dans la commune.

II. Cheptel des exploitations, dont le siège d'exploitation se trouve dans la commune.

Description et codes (*)	ha-a	Description et codes (*)	Nombre
Prés et prairies (007)	5051 30	Total bovidés (320)	12618
Légumes à cosse récoltés secs (013)	-	dont vaches laitières (313)	3219
Céréales (025)	774 42	dont vaches nourrices (314)	1297
Plantes industrielles (038)	13 20	Total moutons (375)	914
Semences agricoles et plants pour la vente (046)	-	Total porcs (355)	182
Plantes racines et tuberculifères (051)	5 30	dont truies (346 à 349)	42
Fourrages verts (060)	485 16	Total chevaux (362 + 365)	144
Pommes de terre (065)	4 77	Poules en âge de ponte (381)	767
Cultures agricoles non dénommées (066)	-	Poules non en âge de ponte (380)	316
Fleurs, bulbes à fleurs, fleurs à couper et plantes ornementales (080)	-	Poulets de chair (383)	130
Cultures fruitières (238)	-	Autres volailles (384 à 387 + 382)	68
Arbres et arbustes de pépinières (094)	-		
Cultures de légumes extensives (178)	-		
Cultures de légumes intensives (180)	-		
Installations sous verre (181)	-		
Semences horticoles, plants de légumes et plants de fleurs (222)	-		
Cultures horticoles pour la consommation du ménage du déclarant (227)	0 15		
Oseraies (228)	-		
Terres en repos (229)	45 55		
Superficie agricole utilisée (260)	6379 85		
Superficie totale de l'exploitation (270)	6446 29		

(*) Les chiffres entre parenthèses indiquent les codes des questionnaires annexés.

III. Machines agricoles

Tracteurs (code 430 + 431)	260	Moissonneuses-batteuses (code 445)	22
--------------------------------------	-----	--	----

IV. Succession du chef d'exploitation (Personnes physiques)

	Nombre	ha.a. (code 260)
Chefs d'exploitation de moins de 50 ans	104	3561 60
Chefs d'exploitation de 50 ans et plus	112	2679 10

Succession du chef d'exploitation de 50 ans et plus: successeur présumé âgé de 14 ans et plus.

	Oui (1)	Non (2)	Ne sait pas (3)
Nombre (code 287)	14	71	27
ha.a. (code 260)	495 96	1206 58	976 56

V. Main-d'oeuvre (1.12.83)

	Chefs d'exploitation	Familiale	Non-familiale
Main d'oeuvre permanente (+ 75%)	150	27	2
Main d'oeuvre non permanente (- 75%)	61	117	3

VI. Répartition des exploitations d'après leurs classes de grandeur (S.A.U.).

	Classes de grandeur S.A.U.						
	total	sans culture	< 1 ha	1 < 5 ha	5 < 20 ha	20 < 50 ha	50 ha et +
Agriculteurs professionnels (cat. 1)							
- nombre d'exploitations	151	-	-	1	34	68	48
- superficie agricole utilisée (ha.a.)	5877 39	-	-	4 30	448 08	2353 57	3071 44
Horticulteurs professionnels (cat. 2)							
- nombre d'exploitations	-	-	-	-	-	-	-
- superficie agricole utilisée (ha.a.)	-	-	-	-	-	-	-
Producteurs occasionnels (cat. 3)							
- nombre d'exploitations	64	12	10	19	20	3	-
- superficie agricole utilisée (ha.a.)	313 31	-	7 79	57 82	169 20	78 50	-
Autres exploitants (cat. 4 à 7)							
- nombre d'exploitations	3	-	-	-	1	-	2
- superficie agricole utilisée (ha.a.)	189 15	-	-	-	11 40	-	177 75

VII. Répartition des exploitations (cat. 1 à 7) d'après leurs classes de grandeur et le mode de faire-valoir.

Catégorie 1 à 7

- nombre d'exploitations	218	12	10	20	55	71	50
- superficie agricole utilisée (ha.a.)	6379 85	-	7 79	62 12	628 68	2432 07	3249 19
* en faire-valoir direct (ha.a.)	1557 28	-	3 64	23 96	204 40	530 25	795 03
* en fermage (ha.a.)	4822 57	-	4 15	38 16	424 28	1901 82	2454 16

VIII. Répartition des exploitations (cat. 1 à 7) d'après la situation des terres.

	Prés et prairies		Cultures horticoles pour la vente		Superficie agricole utilisée		Superficie totale de l'exploitation	
	Nombre exploit.	Superf. (ha.a.)	Nombre exploit.	Superf. (ha.a.)	Nombre exploit.	Superf. (ha.a.)	Nombre exploit.	Superf. (ha.a.)
Exploitations avec le siège d'exploitation et S.A.U. totale dans la commune considérée								
- Total cat. 1 à 7	163	3731 14	-	-	164	4634 04	176	4686 29
Exploitations avec le siège d'exploitation dans la commune considérée et la S.A.U. sur 2 ou plusieurs communes								
- S.A.U. dans la commune considérée	42	1058 64	-	-	42	1394 31	42	1408 00
- S.A.U. en dehors de la commune considérée	36	261 52	-	-	43	351 50	43	352 00
Exploitations avec siège d'exploitation en dehors de la commune considérée et avec S.A.U. dans la commune considérée								
- S.A.U. dans la commune considérée	35	265 53	-	-	39	342 45	39	341 95
S.A.U. dans la commune considérée	240	5055 31	-	-	245	6370 80	257	6436 24
Superficie cadastrale de la commune								6527 34

I. Superficie agricole utilisée des exploitations, dont le siège d'exploitation se trouve dans la commune.

II. Cheptel des exploitations, dont le siège d'exploitation se trouve dans la commune.

Description et codes (*)	ha-a	Description et codes (*)	Nombre
Prés et prairies (007)	394 11	Total bovidés (320)	1646
Légumes à cosse récoltés secs (013)	-	dont vaches laitières (313)	554
Céréales (025)	567 37	dont vaches nourrices (314)	109
Plantes industrielles (038)	183 49	Total moutons (375)	106
Semences agricoles et plants pour la vente (046)	-	Total porcs (355)	512
Plantes racines et tuberculifères (051)	15 80	dont truies (346 à 349)	96
Fourrages verts (060)	42 88	Total chevaux (362 + 365)	9
Pommes de terre (065)	26 33	Poules en âge de ponte (381)	682
Cultures agricoles non dénommées (066)	-	Poules non en âge de ponte (380)	20077
Fleurs, bulbes à fleurs, fleurs à couper et plantes ornementales (080)	-	Poulets de chair (383)	-
Cultures fruitières (238)	-	Autres volailles (384 à 387 + 382)	585
Arbres et arbustes de pépinières (094)	-	(*) Les chiffres entre parenthèses indiquent les codes des questionnaires annexés.	
Cultures de légumes extensives (178)	23 18		
Cultures de légumes intensives (180)	0 45		
Installations sous verre (181)	0 10		
Semences horticoles, plants de légumes et plants de fleurs (222)	-		
Cultures horticoles pour la consommation du ménage du déclarant (227)	0 03		
Oseraies (228)	-		
Terres en repos (229)	-		
Superficie agricole utilisée (260)	1253 74		
Superficie totale de l'exploitation (270)	1351 34		

III. Machines agricoles

Tracteurs (code 430 + 431)	87	Moissonneuses-batteuses (code 445)	18
--------------------------------------	----	--	----

IV. Succession du chef d'exploitation (Personnes physiques)

	Nombre	ha.a. (code 260)
Chefs d'exploitation de moins de 50 ans	27	576 46
Chefs d'exploitation de 50 ans et plus	32	676 92

Succession du chef d'exploitation de 50 ans et plus: successeur présumé âgé de 14 ans et plus.

	Oui (1)	Non (2)	Ne sait pas (3)
Nombre (code 287)	8	20	4
ha.a. (code 260)	255 72	354 33	66 87

V. Main-d'oeuvre (1.12.83)

	Chefs d'exploitation	Familiale	Non-familiale
Main d'oeuvre permanente (+ 75%)	41	24	7
Main d'oeuvre non permanente (- 75%)	20	18	4

VI. Répartition des exploitations d'après leurs classes de grandeur (S.A.U.).

	Classes de grandeur S.A.U.						
	total	sans culture	< 1 ha	1 < 5 ha	5 < 20 ha	20 < 50 ha	50 ha et +
Agriculteurs professionnels (cat. 1)							
- nombre d'exploitations	42	1	1	5	14	15	6
- superficie agricole utilisée (ha.a.)	1232 69	-	0 95	10 78	171 88	554 74	494 34
Horticulteurs professionnels (cat. 2)							
- nombre d'exploitations	1	-	1	-	-	-	-
- superficie agricole utilisée (ha.a.)	0 20	-	0 20	-	-	-	-
Producteurs occasionnels (cat. 3)							
- nombre d'exploitations	15	2	5	8	-	-	-
- superficie agricole utilisée (ha.a.)	20 49	-	2 58	17 91	-	-	-
Autres exploitants (cat. 4 à 7)							
- nombre d'exploitations	3	2	1	-	-	-	-
- superficie agricole utilisée (ha.a.)	0 36	-	0 36	-	-	-	-

VII. Répartition des exploitations (cat. 1 à 7) d'après leurs classes de grandeur et le mode de faire-valoir.

Catégorie 1 à 7							
- nombre d'exploitations	61	5	8	13	14	15	6
- superficie agricole utilisée (ha.a.)	1253 74	-	4 09	28 69	171 88	554 74	494 34
* en faire-valoir direct (ha.a.)	641 18	-	3 59	19 53	106 22	280 16	231 68
* en fermage (ha.a.)	612 56	-	0 50	9 16	65 66	274 58	262 66

VIII. Répartition des exploitations (cat. 1 à 7) d'après la situation des terres.

	Prés et prairies		Cultures horticoles pour la vente		Superficie agricole utilisée		Superficie totale de l'exploitation	
	Nombre exploit.	Superf. (ha.a.)	Nombre exploit.	Superf. (ha.a.)	Nombre exploit.	Superf. (ha.a.)	Nombre exploit.	Superf. (ha.a.)
Exploitations avec le siège d'exploitation et S.A.U. totale dans la commune considérée								
- Total cat. 1 à 7	32	138 65	3	0 55	35	376 65	40	389 19
Exploitations avec le siège d'exploitation dans la commune considérée et la S.A.U. sur 2 ou plusieurs communes								
- S.A.U. dans la commune considérée	20	159 65	2	18 38	21	516 62	21	597 73
- S.A.U. en dehors de la commune considérée	17	95 81	1	4 80	32	360 47	32	364 42
Exploitations avec siège d'exploitation en dehors de la commune considérée et avec S.A.U. dans la commune considérée								
- S.A.U. dans la commune considérée	26	105 34	-	-	39	304 05	39	304 05
S.A.U. dans la commune considérée	78	403 64	5	18 93	95	1197 32	100	1290 97
Superficie cadastrale de la commune								3419 65

I. Superficie agricole utilisée des exploitations, dont le siège d'exploitation se trouve dans la commune.

II. Cheptel des exploitations, dont le siège d'exploitation se trouve dans la commune.

Description et codes (*)	ha-a	Description et codes (*)	Nombre
Prés et prairies (007)	581 15	Total bovidés (320)	3766
Légumes à cosse récoltés secs (013)	-	dont vaches laitières (313)	1134
Céréales (025)	1558 71	dont vaches nourrices (314)	180
Plantes industrielles (038)	797 62	Total moutons (375)	150
Semences agricoles et plants pour la vente (046)	6 00	Total porcs (355)	568
Plantes racines et tuberculifères (051)	1 89	dont truies (346 à 349)	155
Fourrages verts (060)	115 40	Total chevaux (362 + 365)	47
Pommes de terre (065)	23 79	Poules en âge de ponte (381)	6047
Cultures agricoles non dénommées (066)	-	Poules non en âge de ponte (380)	-
Fleurs, bulbes à fleurs, fleurs à couper et plantes ornementales (080)	-	Poulets de chair (383)	100
Cultures fruitières (238)	0 15	Autres volailles (384 à 387 + 382)	1
Arbres et arbustes de pépinières (094)	-	(*) Les chiffres entre parenthèses indiquent les codes des questionnaires annexés.	
Cultures de légumes extensives (178)	3 00		
Cultures de légumes intensives (180)	-		
Installations sous verre (181)	-		
Semences horticoles, plants de légumes et plants de fleurs (222)	1 00		
Cultures horticoles pour la consommation du ménage du déclarant (227)	0 06		
Oseraies (228)	0 65		
Terres en repos (229)	-		
Superficie agricole utilisée (260)	3089 42		
Superficie totale de l'exploitation (270)	3115 74		

III. Machines agricoles

Tracteurs (code 430 + 431)	178	Moissonneuses-batteuses (code 445)	30
--------------------------------------	-----	--	----

IV. Succession du chef d'exploitation (Personnes physiques)

	Nombre	ha.a. (code 260)
Chefs d'exploitation de moins de 50 ans	41	1176 44
Chefs d'exploitation de 50 ans et plus	57	1912 98

Succession du chef d'exploitation de 50 ans et plus: successeur présumé âgé de 14 ans et plus.

	Oui (1)	Non (2)	Ne sait pas (3)
Nombre (code 287)	21	15	21
ha.a. (code 260)	756 97	353 04	802 97

V. Main-d'oeuvre (1.12.83)

	Chefs d'exploitation	Familiale	Non-familiale
Main d'oeuvre permanente (+ 75%)	70	42	11
Main d'oeuvre non permanente (- 75%)	21	52	1

I. Superficie agricole utilisée des exploitations, dont le siège d'exploitation se trouve dans la commune.		II. Cheptel des exploitations, dont le siège d'exploitation se trouve dans la commune.	
Description et codes (*)	ha-a	Description et codes (*)	Nombre
Prés et prairies (007)	3355 23	Total bovidés (320)	9097
Légumes à cosse récoltés secs (013)	-	dont vaches laitières (313)	2841
Céréales (025)	515 26	dont vaches nourrices (314)	781
Plantes industrielles (038)	14 25	Total moutons (375)	78
Semences agricoles et plants pour la vente (046)	-	Total porcs (355)	874
Plantes racines et tuberculifères (051)	3 49	dont truies (346 à 349)	217
Fourrages verts (060)	313 66	Total chevaux (362 + 365)	31
Pommes de terre (065)	6 78	Poules en âge de ponte (381)	1500
Cultures agricoles non dénommées (066)	-	Poules non en âge de ponte (380)	232
Fleurs, bulbes à fleurs, fleurs à couper et plantes ornementales (080)	-	Poulets de chair (383)	95
Cultures fruitières (238)	-	Autres volailles (384 à 387 + 382)	55
Arbres et arbustes de pépinières (094)	-	(*) Les chiffres entre parenthèses indiquent les codes des questionnaires annexés.	
Cultures de légumes extensives (178)	4 00		
Cultures de légumes intensives (180)	-		
Installations sous verre (181)	-		
Semences horticoles, plants de légumes et plants de fleurs (222)	-		
Cultures horticoles pour la consommation du ménage du déclarant (227)	2 99		
Oseraies (228)	-		
Terres en repos (229)	1 50		
Superficie agricole utilisée (260)	4217 16		
Superficie totale de l'exploitation (270)	4272 78		

III. Machines agricoles

Tracteurs (code 430 + 431)	222	Moissonneuses-batteuses (code 445)	11
----------------------------	-----	------------------------------------	----

IV. Succession du chef d'exploitation (Personnes physiques)

	Nombre	ha.a. (code 260)
Chefs d'exploitation de moins de 50 ans	61	1779 27
Chefs d'exploitation de 50 ans et plus	118	2437 89

Succession du chef d'exploitation de 50 ans et plus: successeur présumé âgé de 14 ans et plus.

	Oui (1)	Non (2)	Ne sait pas (3)
Nombre (code 287)	22	50	46
ha.a. (code 260)	1048 79	654 42	734 68

V. Main-d'oeuvre (1.12.83)

	Chefs d'exploitation	Familiale	Non-familiale
Main d'oeuvre permanente (+ 75%)	118	26	-
Main d'oeuvre non permanente (- 75%)	61	85	-

I. Superficie agricole utilisée des exploitations, dont le siège d'exploitation se trouve dans la commune.		II. Cheptel des exploitations, dont le siège d'exploitation se trouve dans la commune.	
Description et codes (*)	ha-a	Description et codes (*)	Nombre
Prés et prairies (007)	1105 70	Total bovidés (320)	2910
Légumes à cosse récoltés secs (013)	-	dont vaches laitières (313)	960
Céréales (025)	314 75	dont vaches nourrices (314)	168
Plantes industrielles (038)	121 57	Total moutons (375)	535
Semences agricoles et plants pour la vente (046)	-	Total porcs (355)	173
Plantes racines et tuberculifères (051)	23 60	dont truies (346 à 349)	9
Fourrages verts (060)	125 83	Total chevaux (362 + 365)	38
Pommes de terre (065)	1 42	Poules en âge de ponte (381)	353
Cultures agricoles non dénommées (066)	-	Poules non en âge de ponte (380)	55
Fleurs, bulbes à fleurs, fleurs à couper et plantes ornementales (080)	-	Poulets de chair (383)	17
Cultures fruitières (238)	-	Autres volailles (384 à 387 + 382)	44
Arbres et arbustes de pépinières (094)	-		
Cultures de légumes extensives (178)	-		
Cultures de légumes intensives (180)	-		
Installations sous verre (181)	-		
Semences horticoles, plants de légumes et plants de fleurs (222)	-		
Cultures horticoles pour la consommation du ménage du déclarant (227)	-		
Oseraies (228)	-		
Terres en repos (229)	5 00		
Superficie agricole utilisée (260)	1697 87		
Superficie totale de l'exploitation (270)	1710 08		

(*) Les chiffres entre parenthèses indiquent les codes des questionnaires annexés.

III. Machines agricoles

Tracteurs (code 430 + 431)	89	Moissonneuses-batteuses (code 445)	16
----------------------------	----	------------------------------------	----

IV. Succession du chef d'exploitation (Personnes physiques)

	Nombre	ha.a. (code 260)
Chefs d'exploitation de moins de 50 ans	35	822 28
Chefs d'exploitation de 50 ans et plus	37	875 59

Succession du chef d'exploitation de 50 ans et plus: successeur présumé âgé de 14 ans et plus.

	Oui (1)	Non (2)	Ne sait pas (3)
Nombre (code 287)	8	13	16
ha.a. (code 260)	336 67	150 85	388 07

V. Main-d'oeuvre (1.12.83)

	Chefs d'exploitation	Familiale	Non-familiale
Main d'oeuvre permanente (+ 75%)	36	6	-
Main d'oeuvre non permanente (- 75%)	34	26	-

VI. Répartition des exploitations d'après leurs classes de grandeur (S.A.U.).

	Classes de grandeur S.A.U.						
	total	sans culture	< 1 ha	1 < 5 ha	5 < 20 ha	20 < 50 ha	50 ha et +
Agriculteurs professionnels (cat. 1)							
- nombre d'exploitations	43	-	-	-	12	21	10
- superficie agricole utilisée (ha.a.)	1617 72	-	-	-	139 54	778 08	700 10
Horticulteurs professionnels (cat. 2)							
- nombre d'exploitations	-	-	-	-	-	-	-
- superficie agricole utilisée (ha.a.)	-	-	-	-	-	-	-
Producteurs occasionnels (cat. 3)							
- nombre d'exploitations	29	1	7	14	7	-	-
- superficie agricole utilisée (ha.a.)	80 15	-	4 26	27 59	48 30	-	-
Autres exploitants (cat. 4 à 7)							
- nombre d'exploitations	-	-	-	-	-	-	-
- superficie agricole utilisée (ha.a.)	-	-	-	-	-	-	-

VII. Répartition des exploitations (cat. 1 à 7) d'après leurs classes de grandeur et le mode de faire-valoir.

Catégorie 1 à 7

- nombre d'exploitations	72	1	7	14	19	21	10
- superficie agricole utilisée (ha.a.)	1697 87	-	4 26	27 59	187 84	778 08	700 10
* en faire-valoir direct (ha.a.)	371 49	-	2 81	11 71	60 92	224 60	71 45
* en fermage (ha.a.)	1326 38	-	1 45	15 88	126 92	553 48	628 65

VIII. Répartition des exploitations (cat. 1 à 7) d'après la situation des terres.

	Prés et prairies		Cultures horticoles pour la vente		Superficie agricole utilisée		Superficie totale de l'exploitation	
	Nombre exploit.	Superf. (ha.a.)	Nombre exploit.	Superf. (ha.a.)	Nombre exploit.	Superf. (ha.a.)	Nombre exploit.	Superf. (ha.a.)
Exploitations avec le siège d'exploitation et S.A.U. totale dans la commune considérée								
- Total cat. 1 à 7	53	735 80	-	-	56	1096 98	57	1104 92
Exploitations avec le siège d'exploitation dans la commune considérée et la S.A.U. sur 2 ou plusieurs communes								
- S.A.U. dans la commune considérée	13	280 39	-	-	14	463 58	15	467 63
- S.A.U. en dehors de la commune considérée	13	89 51	-	-	15	137 31	15	137 53
Exploitations avec siège d'exploitation en dehors de la commune considérée et avec S.A.U. dans la commune considérée								
- S.A.U. dans la commune considérée	6	58 97	-	-	10	80 89	10	80 89
S.A.U. dans la commune considérée	72	1075 16	-	-	80	1641 45	82	1653 44
Superficie cadastrale de la commune								2089 77

I. Superficie agricole utilisée des exploitations, dont le siège d'exploitation se trouve dans la commune.		II. Cheptel des exploitations, dont le siège d'exploitation se trouve dans la commune.	
Description et codes (*)	ha-a	Description et codes (*)	Nombre
Prés et prairies (007)	713 11	Total bovidés (320)	2028
Légumes à cosse récoltés secs (013)	-	dont vaches laitières (313)	435
Céréales (025)	195 27	dont vaches nourrices (314)	350
Plantes industrielles (038)	6 06	Total moutons (375)	52
Semences agricoles et plants pour la vente (046)	-	Total porcs (355)	699
Plantes racines et tuberculifères (051)	8 12	dont truies (346 à 349)	79
Fourrages verts (060)	17 58	Total chevaux (362 + 365)	67
Pommes de terre (065)	9 91	Poules en âge de ponte (381)	430
Cultures agricoles non dénommées (066)	-	Poules non en âge de ponte (380)	82
Fleurs, bulbes à fleurs, fleurs à couper et plantes ornementales (080)	-	Poulets de chair (383)	115
Cultures fruitières (238)	0 58	Autres volailles (384 à 387 + 382)	48
Arbres et arbustes de pépinières (094)	14 38		
Cultures de légumes extensives (178)	-	(*) Les chiffres entre parenthèses indiquent les codes des questionnaires annexés.	
Cultures de légumes intensives (180)	-		
Installations sous verre (181)	-		
Semences horticoles, plants de légumes et plants de fleurs (222)	-		
Cultures horticoles pour la consommation du ménage du déclarant (227)	-		
Oseraies (228)	-		
Terres en repos (229)	2 95		
Superficie agricole utilisée (260)	967 96		
Superficie totale de l'exploitation (270)	978 65		

III. Machines agricoles

Tracteurs (code 430 + 431)	65	Moissonneuses-batteuses (code 445)	8
--------------------------------------	----	--	---

IV. Succession du chef d'exploitation (Personnes physiques)

	Nombre	ha.a. (code 260)
Chefs d'exploitation de moins de 50 ans	16	337 98
Chefs d'exploitation de 50 ans et plus	59	589 72

Succession du chef d'exploitation de 50 ans et plus: successeur présumé âgé de 14 ans et plus.

	Oui (1)	Non (2)	Ne sait pas (3)
Nombre (code 287)	4	35	20
ha.a. (code 260)	142 85	150 48	296 39

V. Main-d'oeuvre (1.12.83)

	Chefs d'exploitation	Familiale	Non-familiale
Main d'oeuvre permanente (+ 75%)	32	5	6
Main d'oeuvre non permanente (- 75%)	42	3	2

VI. Répartition des exploitations d'après leurs classes de grandeur (S.A.U.).

	Classes de grandeur S.A.U.						
	total	sans culture	< 1 ha	1 < 5 ha	5 < 20 ha	20 < 50 ha	50 ha et +
Agriculteurs professionnels (cat. 1)							
- nombre d'exploitations	30	-	1	1	11	14	3
- superficie agricole utilisée (ha.a.)	791 79	-	0 70	1 10	138 91	488 62	162 46
Horticulteurs professionnels (cat. 2)							
- nombre d'exploitations	2	-	1	-	1	-	-
- superficie agricole utilisée (ha.a.)	10 09	-	0 09	-	10 00	-	-
Producteurs occasionnels (cat. 3)							
- nombre d'exploitations	43	2	21	11	9	-	-
- superficie agricole utilisée (ha.a.)	125 82	-	8 27	30 11	87 44	-	-
Autres exploitants (cat. 4 à 7)							
- nombre d'exploitations	1	-	-	-	-	1	-
- superficie agricole utilisée (ha.a.)	40 26	-	-	-	-	40 26	-

VII. Répartition des exploitations (cat. 1 à 7) d'après leurs classes de grandeur et le mode de faire-valoir.

Catégorie 1 à 7							
- nombre d'exploitations	76	2	23	12	21	15	3
- superficie agricole utilisée (ha.a.)	967 96	-	9 06	31 21	236 35	528 88	162 46
* en faire-valoir direct (ha.a.)	320 98	-	7 75	22 75	124 86	133 58	32 04
* en fermage (ha.a.)	646 98	-	1 31	8 46	111 49	395 30	130 42

VIII. Répartition des exploitations (cat. 1 à 7) d'après la situation des terres.

	Prés et prairies		Cultures horticoles pour la vente		Superficie agricole utilisée		Superficie totale de l'exploitation	
	Nombre exploit.	Superf. (ha.a.)	Nombre exploit.	Superf. (ha.a.)	Nombre exploit.	Superf. (ha.a.)	Nombre exploit.	Superf. (ha.a.)
Exploitations avec le siège d'exploitation et S.A.U. totale dans la commune considérée								
- Total cat. 1 à 7	51	711 51	10	14 96	73	965 16	75	975 40
Exploitations avec le siège d'exploitation dans la commune considérée et la S.A.U. sur 2 ou plusieurs communes								
- S.A.U. dans la commune considérée	1	1 60	-	-	1	2 80	1	2 85
- S.A.U. en dehors de la commune considérée	-	-	-	-	-	-	1	0 40
Exploitations avec siège d'exploitation en dehors de la commune considérée et avec S.A.U. dans la commune considérée								
- S.A.U. dans la commune considérée	2	10 00	-	-	2	10 00	2	10 00
S.A.U. dans la commune considérée	54	723 11	10	14 96	76	977 96	78	988 25
Superficie cadastrale de la commune								103 78

I. Superficie agricole utilisée des exploitations, dont le siège d'exploitation se trouve dans la commune.		II. Cheptel des exploitations, dont le siège d'exploitation se trouve dans la commune.	
Description et codes (*)	ha-a	Description et codes (*)	Nombre
Prés et prairies (007)	3172 54	Total bovidés (320)	11142
Légumes à cosse récoltés secs (013)	8 80	dont vaches laitières (313)	3600
Céréales (025)	3238 61	dont vaches nourrices (314)	579
Plantes industrielles (038)	1098 94	Total moutons (375)	308
Semences agricoles et plants pour la vente (046)	0 15	Total porcs (355)	2033
Plantes racines et tuberculifères (051)	80 90	dont truies (346 à 349)	250
Fourrages verts (060)	466 18	Total chevaux (362 + 365)	75
Pommes de terre (065)	11 38	Poules en âge de ponte (381)	3911
Cultures agricoles non dénommées (066)	11 91	Poules non en âge de ponte (380)	216
Fleurs, bulbes à fleurs, fleurs à couper et plantes ornementales (080)	-	Poulets de chair (383)	3110
Cultures fruitières (238)	-	Autres volailles (384 à 387 + 382)	153
Arbres et arbustes de pépinières (094)	-		
Cultures de légumes extensives (178)	164 01		
Cultures de légumes intensives (180)	-		
Installations sous verre (181)	-		
Semences horticoles, plants de légumes et plants de fleurs (222)	-		
Cultures horticoles pour la consommation du ménage du déclarant (227)	2 16		
Oseraies (228)	-		
Terres en repos (229)	4 02		
Superficie agricole utilisée (260)	8259 60		
Superficie totale de l'exploitation (270)	8353 95		

(*) Les chiffres entre parenthèses indiquent les codes des questionnaires annexés.

III. Machines agricoles

Tracteurs (code 430 + 431)	354	Moissonneuses-batteuses (code 445)	56
----------------------------	-----	------------------------------------	----

IV. Succession du chef d'exploitation (Personnes physiques)

	Nombre	ha.a. (code 260)
Chefs d'exploitation de moins de 50 ans	106	4485 17
Chefs d'exploitation de 50 ans et plus	142	3774 43

Succession du chef d'exploitation de 50 ans et plus: successeur présumé âgé de 14 ans et plus.

	Oui (1)	Non (2)	Ne sait pas (3)
Nombre (code 287)	38	41	63
ha.a. (code 260)	1692 75	577 68	1504 00

V. Main-d'oeuvre (1.12.83)

	Chefs d'exploitation	Familiale	Non-familiale
Main d'oeuvre permanente (+ 75%)	148	36	8
Main d'oeuvre non permanente (- 75%)	94	156	9

I. Superficie agricole utilisée des exploitations, dont le siège d'exploitation se trouve dans la commune.		II. Cheptel des exploitations, dont le siège d'exploitation se trouve dans la commune.	
Description et codes (*)	ha-a	Description et codes (*)	Nombre
Prés et prairies (007)	955 27	Total bovidés (320)	3240
Légumes à cosse récoltés secs (013)	-	dont vaches laitières (313)	1009
Céréales (025)	737 70	dont vaches nourrices (314)	136
Plantes industrielles (038)	160 25	Total moutons (375)	104
Semences agricoles et plants pour la vente (046)	-	Total porcs (355)	345
Plantes racines et tuberculifères (051)	0 50	dont truies (346 à 349)	30
Fourrages verts (060)	147 64	Total chevaux (362 + 365)	23
Pommes de terre (065)	3 11	Poules en âge de ponte (381)	568
Cultures agricoles non dénommées (066)	-	Poules non en âge de ponte (380)	-
Fleurs, bulbes à fleurs, fleurs à couper et plantes ornementales (080)	-	Poulets de chair (383)	-
Cultures fruitières (238)	-	Autres volailles (384 à 387 + 382)	19
Arbres et arbustes de pépinières (094)	-	(*) Les chiffres entre parenthèses indiquent les codes des questionnaires annexés.	
Cultures de légumes extensives (178)	58 55		
Cultures de légumes intensives (180)	0 03		
Installations sous verre (181)	-		
Semences horticoles, plants de légumes et plants de fleurs (222)	-		
Cultures horticoles pour la consommation du ménage du déclarant (227)	0 57		
Oseraies (228)	2 40		
Terres en repos (229)	3 00		
Superficie agricole utilisée (260)	2069 02		
Superficie totale de l'exploitation (270)	2114 19		

III. Machines agricoles

Tracteurs (code 430 + 431)	100	Moissonneuses-batteuses (code 445)	17
----------------------------	-----	------------------------------------	----

IV. Succession du chef d'exploitation (Personnes physiques)

	Nombre	ha.a. (code 260)
Chefs d'exploitation de moins de 50 ans	33	1233 18
Chefs d'exploitation de 50 ans et plus	35	835 78

Succession du chef d'exploitation de 50 ans et plus: successeur présumé âgé de 14 ans et plus.

	Oui (1)	Non (2)	Ne sait pas (3)
Nombre (code 287)	3	32	-
ha.a. (code 260)	156 07	679 71	-

V. Main-d'oeuvre (1.12.83)

	Chefs d'exploitation	Familiale	Non-familiale
Main d'oeuvre permanente (+ 75%)	44	8	-
Main d'oeuvre non permanente (- 75%)	22	30	-

COMMUNE: YVOIR
(suite)

15-5-1983

VI. Répartition des exploitations d'après leurs classes de grandeur (S.A.U.).

	Classes de grandeur S.A.U.						
	total	sans culture	< 1 ha	1 < 5 ha	5 < 20 ha	20 < 50 ha	50 ha et +
Agriculteurs professionnels (cat. 1)							
- nombre d'exploitations	44	-	-	1	11	18	14
- superficie agricole utilisée (ha.a.)	1923 04	-	-	2 09	139 08	647 59	1134 28
Horticulteurs professionnels (cat. 2)							
- nombre d'exploitations	-	-	-	-	-	-	-
- superficie agricole utilisée (ha.a.)	-	-	-	-	-	-	-
Producteurs occasionnels (cat. 3)							
- nombre d'exploitations	20	-	5	10	4	-	1
- superficie agricole utilisée (ha.a.)	138 67	-	3 31	22 39	38 93	-	74 04
Autres exploitants (cat. 4 à 7)							
- nombre d'exploitations	5	2	1	2	-	-	-
- superficie agricole utilisée (ha.a.)	7 31	-	0 06	7 25	-	-	-

VII. Répartition des exploitations (cat. 1 à 7) d'après leurs classes de grandeur et le mode de faire-valoir.

Catégorie 1 à 7								
- nombre d'exploitations	69	2	6	13	15	18	15	
- superficie agricole utilisée (ha.a.)	2069 02	-	3 37	31 73	178 01	647 59	1208 32	
* en faire-valoir direct (ha.a.)	498 77	-	2 68	25 51	52 82	134 91	282 85	
* en fermage (ha.a.)	1570 25	-	0 69	6 22	125 19	512 68	925 47	

VIII. Répartition des exploitations (cat. 1 à 7) d'après la situation des terres.

	Prés et prairies		Cultures horticoles pour la vente		Superficie agricole utilisée		Superficie totale de l'exploitation	
	Nombre exploit.	Superf. (ha.a.)	Nombre exploit.	Superf. (ha.a.)	Nombre exploit.	Superf. (ha.a.)	Nombre exploit.	Superf. (ha.a.)
Exploitations avec le siège d'exploitation et S.A.U. totale dans la commune considérée								
- Total cat. 1 à 7	59	901 38	9	58 58	64	1890 80	66	1933 73
Exploitations avec le siège d'exploitation dans la commune considérée et la S.A.U. sur 2 ou plusieurs communes								
- S.A.U. dans la commune considérée	3	40 64	-	-	3	119 66	3	121 90
- S.A.U. en dehors de la commune considérée	2	13 25	-	-	4	58 56	4	58 56
Exploitations avec siège d'exploitation en dehors de la commune considérée et avec S.A.U. dans la commune considérée								
- S.A.U. dans la commune considérée	19	138 13	-	-	24	307 38	24	308 98
S.A.U. dans la commune considérée	81	1080 15	9	58 58	91	2317 84	93	2364 61
Superficie cadastrale de la commune								5683 86

RECENSEMENT AGRICOLE ET HORTICOLE AU 15 MAI 1983

TRES IMPORTANT : Avant de remplir le questionnaire, veuillez le lire attentivement ainsi que les instructions complémentaires, vous éviterez de cette façon des inscriptions erronées, vous faciliterez votre travail ainsi que le nôtre.
 En vertu de la loi, l'utilisation, dans un but fiscal, des renseignements individuels fournis à l'occasion de ce recensement est strictement défendue.
 Les numéros entre parenthèses, par exemple (1), renvoient aux instructions.
 A certaines questions, il y a lieu de répondre en traçant une croix dans la case appropriée, par exemple

EMPLACEMENT DE L'EXPLOITATION

Commune de situation du siège de l'exploitation
 (emplacement des principaux bâtiments de l'exploitation)

Dans le cas où il n'existe pas de siège de l'exploitation, la déclaration est recueillie à la commune de résidence du déclarant.

DOIVENT REPONDRE AU PRESENT QUESTIONNAIRE :

(marquer d'une la case correspondant à votre situation)

1. toutes les personnes dont la profession principale (profession qui occupe la plus grande partie du temps, dans les cas douteux celle qui rapporte le plus) est agriculteur ou éleveur. 1
2. toutes les personnes dont la profession principale (profession qui occupe la plus grande partie du temps, dans les cas douteux celle qui rapporte le plus) est horticulteur. 2
3. tous les exploitants autres que ceux visés sous 1 et 2 produisant en vue de vendre des produits végétaux ou animaux non compris les personnes exécutant des travaux à l'entreprise. 3
4. tous les établissements pénitentiaires, pensionnats, maisons de repos, hospices et autres établissements similaires, les communautés religieuses ou autres, les établissements d'expérimentation ou de recherche, les services de plantations d'organismes publics produisant pour leurs propres besoins et les exploitations dépendant d'un établissement d'instruction, pour autant qu'ils exploitent au moins un are ou détiennent des animaux mentionnés dans le questionnaire, qu'ils produisent ou non pour la vente. 4
5. toutes les personnes ou organismes exécutant des travaux agricoles ou horticoles à titre d'activité principale ou accessoire, pour le compte d'agriculteurs ou d'horticulteurs ou mettant des machines agricoles ou horticoles ou des installations à leur disposition et qui produisent également en vue de vendre, des produits végétaux ou animaux. 5
6. toutes les personnes ou organismes exécutant des travaux agricoles ou horticoles à titre d'activité principale ou accessoire, pour le compte d'agriculteurs ou d'horticulteurs ou mettant des machines agricoles ou horticoles ou des installations à leur disposition, pour autant qu'ils ne produisent pas en vue de vendre, des produits végétaux ou animaux. 6
7. toutes les coopératives d'utilisation en commun de machines agricoles ou horticoles. 7

n.b: 1) Contrat. Dans les cas de production sous contrat, doivent répondre:
 pour les produits végétaux: les agriculteurs et les horticulteurs - professionnels ou non - qu'ils récoltent ou non le produit;
 pour les produits animaux: les détenteurs des animaux, c.à.d. les personnes chez qui les animaux se trouvent.
 2) Dans les cas de cultures associées, c.à.d. effectuées simultanément sur une même superficie et fournissant normalement chacune une production bien distincte, il faut répartir cette superficie de telle façon que la superficie réelle consacrée à chacune des cultures, puisse être déclarée.

IDENTIFICATION DU CHEF D'EXPLOITATION

(pour les nouveaux déclarants, prière d'écrire en caractères d'imprimerie)

(personne qui a la responsabilité de la gestion journalière de l'exploitation. Si plusieurs personnes assurent en commun la gestion de l'exploitation, mentionner uniquement le nom du principal responsable ou de la personne la plus âgée).

PERSONNALITE JURIDIQUE DE L'EXPLOITATION

Le responsable juridique est-il :

-une personne morale (société, communauté religieuse, centre publique d'aide sociale)? 1

-une personne physique? 2

Si le responsable juridique est une personne physique, est-il en même temps chef d'exploitation? 3

code
280

Année de naissance 281 |

Etes-vous devenu chef d'exploitation entre le 15 mai 1982 et le 15 mai 1983 ? 282 | 1 oui

..... 2 non

Dans la négative, depuis quand êtes-vous chef d'exploitation ? 283 |

Profession principale du chef d'exploitation(occupation qui absorbe la plus grande partie du temps; dans les cas douteux, celle qui procure le revenu le plus important):

CULTURES PRATIQUÉES EN CULTURE PRINCIPALE

	Code	ha	a		Code	ha	a
Prés et prairies				Cultures fourragères:			
Prairies temporaires (occupant des terres pendant une ou seulement quelques années) à faucher:				a) Plantes racines et tuberculifères (en culture principale):			
de ray-grass italien et de Westerwold (en semis pur)	001			Betteraves fourragères et mi-sucrières (excepté les semences)	047		
autres (dont trèfles en mélange avec éventuellement céréales en vert comme plante abri)	002			Toutes autres plantes racines et tuberculifères	048		
Prairies permanentes (à l'exclusion de tous prés-vergers)				TOTAL (codes 047 + 048)	051		
- exclusivement pour la pâture	004			b) Fourrages verts (excepté pour la production de semences):			
- exclusivement pour la fauche	005			Trèfles	052		
- mixte (pour la pâture et la fauche)	006			Lucerne	053		
Sous-total (codes 005 + 006)	003			Maïs laiteux ou pâteux	054		
TOTAL (codes 001 + 002 + 003 + 004)	007			Autres fourrages verts et mélanges (excepté les prés et prairies)	055		
Légumes à cosse récoltés secs (y compris semences)				c) Maïs dont le grain ou l'épi sont conservés à l'état humide	057		
Haricots secs	008			TOTAL (codes 052 à 055 + 057)	060		
Pois secs	009			Pommes de terre (excepté les cultures de plants)			
Autres (y compris mélanges de céréales et de légumes, pour la graine)	010			Pommes de terre hâtives (récoltées avant le 1er août)	061		
TOTAL (codes 008 à 010)	013			Pommes de terre mi-hâtives	062		
Céréales pour le grain (y compris semences)				Pommes de terre mi-tardives et tardives	063		
Froment d'hiver	014			TOTAL (codes 061 à 063)	065		
Froment de printemps	015			Cultures agricoles non spécifiées ci-dessus	066		
Seigle d'hiver	016			Cultures de plein air de fleurs, de bulbes à fleurs, de fleurs à couper et de plantes ornementales pour la vente :			
Epeautre	017			Superficie plantée ou réservée à la plantation de:			
Orge d'hiver(escourgeon)	018			Fleurs à couper	070		
Orge de printemps	019			Chrysanthèmes en pot	071		
Avoine	020			Plantes vivaces (rustiques) et plantes en massif	072		
Maïs cultivé pour la graine	021			Bégonias	073		
Autres céréales et mélanges de céréales	022			Azalées	074		
TOTAL (codes 014 à 022)	025			Tulipes (pour le bulbe)	075		
Plantes industrielles				Autres bulbes et tubercules à fleurs	076		
Betteraves sucrières (excepté les semences)	026			Autres plantes ornementales pour la fleur et/ou le feuillage	077		
Lin	027			TOTAL (codes 070 à 077)	080		
Chicorée à café (excepté les semences)	028			Cultures de plein air de semences horticoles, de plants de légumes et de plants de fleurs pour la vente (y compris les cultures qui au 15 mai sont sous cloches, petits tunnels et plastique perforé).			
Colza d'hiver	029			Plants de fraisiers	216		
Colza d'été	030			Semences et plants de fleurs et de plantes d'ornement	217		
Autres plantes oléagineuses	031			Autres semences et plants horticoles	218		
Tabac	032			TOTAL (codes 216 à 218)	222		
Houblon	033			Cultures de plein air d'arbres et d'arbustes de pépinières destinés à la vente (indiquer la superficie totale et détailler dans le questionnaire Mod. III)	094		
Plantes médicinales, aromatiques et condimentaires	034			CULTURES DE CHAMPIGNONS (superficie des couches)			
TOTAL (codes 026 à 034)	038			Dans des bâtiments spécialement aménagés	231		m2
Plants et semences agricoles pour la vente (non compris les semences de céréales)				En grottes, carrières, caves	232		
Plants de pommes de terre	039						
Semences de graminées	040						
Semences de betteraves sucrières	041						
Autres semences	042						
TOTAL (codes 039 à 042)	046						

CULTURES PRATIQUEES EN CULTURE PRINCIPALE

Cultures de légumes en plein air pour la vente * (étendues occupées par les cultures, ou, si la terre est libre le 15 mai, étendues éventuellement destinées à la plantation et/ou au repiquage de ces cultures).	Cultures extensives (en assolement avec des cultures agricoles)			Cultures intensives (en rotation avec d'autres cultures de légumes)			
	Code	ha	a	Code	ha	a	ca (m2)
Pois verts pour l'industrie de la conserve	100			101			
Pois verts pour consommation à l'état frais	102			103			
Haricots nains récoltés pour l'industrie de la conserve (1)	104			105			
Haricots nains récoltés pour consommation à l'état frais (1)	106			107			
Haricots à rames (1)	108			109			
Autres haricots verts (1)	110			111			
Carottes potagères pour l'industrie de la conserve (1)	112			113			
Carottes potagères pour consommation à l'état frais (1)	114			115			
Céleris blancs pour l'industrie de la conserve (1)	116			117			
Céleris blancs pour consommation à l'état frais (1)	118			119			
Epinards pour l'industrie de la conserve (1)	120			121			
Epinards pour consommation à l'état frais (1)	122			123			
Cerfeuil pour l'industrie de la conserve (1)	124			125			
Cerfeuil pour consommation à l'état frais (1)	126			127			
Oignons: Petits oignons blancs. (pour conserve)	128			129			
Autres (semences - plants et bulbes à planter)	130			131			
Chicorées Witloof pour la production de chicons:							
avec forçage à l'exploitation	132			133			
sans forçage à l'exploitation	134			135			
Tomates	136			137			
Choux-fleurs (1)	138			139			
Brocoli	140			141			
Asperges	142			143			
Laitues pommées (1)	144			145			
Choux de Bruxelles (1)	146			147			
Choux rouges (1)	148			149			
Choux blancs (1)	150			151			
Choux de Savoie (1)	152			153			
Poireaux (1)	154			155			
Echalotes	156			157			
Céleris raves (1)	158			159			
Céleris verts (1)	160			161			
Scorsonères	162			163			
Fenouil	164			165			
Chicorées frisées et scaroles (1)	166			167			
Persil	168			169			
Radis	170			171			
Rhubarbe	172			173			
Cornichons	174			175			
Autres légumes (non compris les fraises)	176			177			
TOTAL (codes 100 à 176 et 101 à 177)	178			179			
(1) Récoltés normalement avant le 1er septembre * Y compris les cultures qui au 15 mai sont sous cloches, petits tunnels et plastique perforé.	Superficie (code 179) (arrondie à l'are)			180			
FORÇAGE DE WITLOOF Ne doivent répondre à cette rubrique que les exploitants produisant des racines et pratiquant le forçage sur l'exploitation.	Après les cultures énumérées ci-dessus, avez-vous l'intention de procéder à des cultures de légumes de plein air que l'on trouve normalement en place le 1er septembre ou les jours qui suivent?						
	Code	m2					
Superficie des couches	215			oui	Code	1	<input type="checkbox"/>
				non	230	2	<input type="checkbox"/>

INSTALLATION SOUS VERRE OU MATIERE PLASTIQUE : serres, wahrenuis, grands tunnels et châssis portables (à l'exclusion des petits tunnels et cloches) :		Code	ha	a
Superficie au sol (pour installations sur rail, toute la superficie pouvant être couverte)		181		
-dont - superficie chauffée		182		
- superficie non chauffée		183		
DETAILS DES SUPERFICIES DES CULTURES AU 15 MAI, sous serres, wahrenuis, grands tunnels et châssis portables y compris les superficies des tablettes fixes ou suspendues mais à l'exclusion des petits tunnels et cloches:	Code	m2	Cultures horticoles de plein air et sous verre pratiquées exclusivement pour la consommation du ménage du déclarant (cat. 4 et établissements spéciaux: déclaration à faire sous les codes 249 à 255 de la récapitulation générale p. 5).	
Semences de légumes	184		Jardins potagers	223
Semences de fleurs et de plantes d'ornement	185		Cultures fruitières (y compris les prés-vergers) (non compris sous le code 238)	224
Plants de légumes	186		TOTAL (codes 223 + 224)	226
Plants pour parterres, jardinières, balcons et terrasses	187		A reporter ci-contre, chiffres arrondis à l'are (code 226)	227
CULTURES DE LEGUMES:			Oseraies	228
Haricots	188		Terres labourées, temporairement en repos et ne devant pas porter de culture avant l'automne prochain	229
Céleris blancs	189		CULTURES FRUITIERES DE PLEIN AIR (Pour la vente)	
Céleris verts	190		Vergers à hautes tiges	
Cornichons	191		Y compris les prés-vergers	
Tomates: sous verre chaud	192		Code	ha
sous verre froid	193		a	Code
Concombres: sous verre chaud	194			Nombre d'arbres
sous verre froid	195			
Autres légumes, y compris melons: sous verre chaud	196		Pommes: Belle de Boskoop	081
sous verre froid	197		Autres	082
CULTURES DE FLEURS:			Poires: Légipont	083
Azalées	198		Autres	084
Bulbes et tubercules	199		Cerises	085
Plantes en pot (plantes d'appartement)	200		Prunes	086
Fleurs à couper: Roses	201		Autres espèces et variétés	087
Oeillets	202		Vergers à basses tiges	
Chrysanthèmes	203		Pommes: Golden Delicious	088
Autres	204		Boskoop	089
Autres espèces de fleurs et plants	205		Cox's Orange Pippin	090
Pépinières sous verre et/ou matière plastique	206		Jonagold	091
CULTURES FRUITIERES:			Autres	092
Raisins: Royal	207		Poires: Conférence	093
Muscat	208		Doyenné du Comice	095
Autres	209		Durondeau	096
Fraises: forçage intensif	210		Autres	097
forçage léger	211		Cerises: Douces	098
cultures froides	212		Aigres	099
Autres sortes de fruits	213		Prunes	219
TOTAL (codes 184 à 213)	214		Pêches	220
			Autres espèces et variétés	221
			Autres cultures fruitières de plein air : Fraises: -en pleine terre	233
			-sous petits tunnels, cloches ou plastique perforé	234
			Framboises	235
			Groseilles rouges	236
			Autres baies (cassis, mûras, groseilles vertes, etc...)	237
			TOTAL (Codes 081 à 237)	238

ANIMAUX

	Code	Nombre		Code	Nombre
Bovins			Porcs		
A. Bovins de moins de 1 an: destinés à être abattus comme veaux	300		A. Porcelets d'un poids vif de moins de 20 kg	340	
autres:			B. Porcs d'un poids vif de 20 kg à moins de 50 kg	341	
mâles	301		C. Porcs à l'engrais (y compris les verrats de réforme et les truies de réforme) d'un poids vif:		
femelles	302		a) de 50 kg à moins de 80 kg	342	
B. Bovins de 1 à moins de 2 ans:			b) de 80 kg à moins de 110 kg	343	
mâles	304		c) de 110 kg et plus	344	
femelles:			D. Porcs reproducteurs d'un poids vif de 50 kg et plus:		
animaux de boucherie	305		a) verrats	345	
primipares à l'engrais (moins de 2 ans)	306		b) truies saillies:		
autres (destinées à remplacer les vaches visées sous les codes 313 et 314)	307		1. truies saillies pour la première fois	346	
C. Bovins de 2 ans et plus:			2. autres truies saillies	347	
mâles	308		c) truies d'élevage non saillies:		
génisses:			1. jeunes truies non encore saillies	348	
animaux de boucherie	309		2. autres truies	349	
primipares à l'engrais (2 ans et plus)	310		TOTAL (codes 340 à 349)	355	
autres (destinées à remplacer les vaches visées sous les codes 313 et 314)	311		Répartition des truies d'après la race ou le croisement (7)		
vaches, y compris vaches de réforme, mais non compris primipares à l'engrais dont:			1. Landrace	390	
pour la traite	313		2. Piétrain	391	
pour la spéculation du veau au pis (vaches non traitées)	314		3. Large White	392	
TOTAL (codes 300 à 314)	320		4. Hybrides	393	
Répartition des vaches d'après la race et le croisement (codes 313 et 314)			5. Autres races	394	
A. Races reconnues(6)			TOTAL (codes 390 à 394; doit correspondre aux codes 346 à 349)	395	
1. Blanc-bleu de Belgique	321		Volaille		
2. Pie-rouge de Belgique	322		Poules et poulettes non en âge de ponte	380	
3. Pie-noire de Belgique	323		Poules pondeuses en âge de ponte, y compris poules de réforme	381	
4. Rouge de Flandre occidentale	324		Coqs pour la reproduction	382	
5. Blanc-rouge de Flandre orientale	325		Poulets de chair (non compris les poussins d'un jour)	383	
B. Races admises			Canards	384	
1. Charolaise	326		Oies	385	
2. Limousine	327		Dindons	386	
3. Holstein	328		Pintades	387	
4. Blonde d'Aquitaine	329		Apiculture		
5. Jersey	330		Ruches en paille	358	
C. Autres races	331		Caisnes à cadres mobiles	359	
D. Croisements			Chevaux agricoles (chevaux utilisés principalement ou accessoirement aux travaux de l'exploitation):		
1. pour la viande	332		de moins de 3 ans	360	
2. pour le lait	333		de 3 ans et plus	361	
TOTAL (codes 321 à 333, doit correspondre aux codes 313 + 314)	335		TOTAL (codes 360 + 361)	362	
Moutons			Autres chevaux (uniquement chevaux de voiture, de selle, de course):		
De moins de 1 an :			chevaux	363	
Mâles	371		ponys	364	
Femelles :			TOTAL (codes 363 + 364)	365	
saillies	372		Anes, mulets et bardots	370	
non saillies	373		Lapins	377	
De 1 an et plus :					
Mâles	374				
Femelles :					
saillies	378				
non saillies	379				
TOTAL (codes 371 à 379)	375				
Chèvres	376				

MATERIEL AGRICOLE

Les machines en copropriété doivent être déclarées par le copropriétaire qui les détient à la date du 15 mai. Les machines qui, à la date du 15 mai, ne se trouvent pas à l'exploitation pour quelque motif que ce soit (par exemple: réparation, prêt, location) doivent être déclarées à l'exploitation dont elles relèvent ou, en cas de copropriété, par le copropriétaire qui les détient normalement.

Les machines appartenant à des entrepreneurs de travaux ou à des coopératives qui, au 15 mai, sont utilisées dans une exploitation donnée, doivent être déclarées par les entrepreneurs de travaux ou les coopératives.

	Code	Nombre		
Motoculteurs (tous types)(8)	432		Installations de traite mécanique	
Distributeurs d'engrais solide			a) à l'exploitation	440
a) à projection tractés	435		- sans lactoduc (canal à lait)	441
portés	438		- avec lactoduc (canal à lait)	442
b) sans projection			b) en prairie	443
trémie de moins de			Tanks refroidisseurs de lait(9)	444
5 tonnes	437		Installations de séchage de fourrages	445
trémie de plus de			Moulins, concasseurs, applatisseurs	
5 tonnes	438		de grains	446
c) pneumatiques	439		Mélangeurs d'aliments pour bétail	447
			Systèmes électroniques de distribution	
			d'aliments pour le bétail	448
			Engins automoteurs de manutention (élec-	
			triques ou autres) (10)	449
			Pompes à lisier	450
			Silos à lisier	451
			Installations d'épuration du lisier	452

	Code	Marque	Réservé	Année de mise en service	Nombre de roues motrices		Puissance moteur		Cabine ou cadre			
					Mètre	Réservé	KW	CV	Sécurité	Autre		
	1	2	3	4	5	6	7	8	9			
Tracteurs	800								<input type="checkbox"/>	1	<input type="checkbox"/>	2
	801								<input type="checkbox"/>	1	<input type="checkbox"/>	2
	802								<input type="checkbox"/>	1	<input type="checkbox"/>	2
	803								<input type="checkbox"/>	1	<input type="checkbox"/>	2
	804								<input type="checkbox"/>	1	<input type="checkbox"/>	2
	805								<input type="checkbox"/>	1	<input type="checkbox"/>	2
Moissonneuses-batteuses (11)	820											
	821											
Récolteuses-hacheuses automotrices polyvalentes pour maïs et autres fourrages (12)	840											
	841											
Récolteuses-hacheuses polyvalentes (maïs et autres fourrages) tractées ou portées par tracteur (13)	846											
	847											
Récolteuses-hacheuses pour maïs tractées ou portées par tracteur (14)	850											
	851											
Silos-tours pour fourrages:												
en métal	856											
autres	857											
Silos horizontaux	858											

Attention !

Utiliser une ligne séparée pour chaque sorte de matériel. Si les lignes prévues pour une machine déterminée ne suffisent pas, utiliser une feuille supplémentaire.

Pour les colonnes 7 et 8 mentionner de préférence le nombre de KW si connu, sinon CV. Pour les colonnes 8 et 9, mettre une croix X selon le cas.

<p>MAIN-D'OEUVRE</p> <p>Nombre de personnes ayant travaillé le 15 mai 1983 dans l'exploitation (y compris les personnes qui en ont été empêchées par suite de circonstances imprévues, mais sauf celles occupées exclusivement aux soins du ménage) et à l'exclusion de la main-d'oeuvre utilisée pour des travaux à l'entreprise.</p> <p>Chef d'exploitation (16)</p> <p>Conjoint(e) aidant le chef d'exploitation</p> <p>Autres membres de la famille du chef d'exploitation:</p> <p style="padding-left: 40px;">saliariés</p> <p style="padding-left: 40px;">aidants (non salariés)</p> <p>Autres personnes:</p> <p style="padding-left: 40px;">logées (17) et non nourries (18)</p> <p style="padding-left: 40px;">nourries (18) et non logées (17)</p> <p style="padding-left: 40px;">logées (17) et nourries (18)</p> <p style="padding-left: 40px;">ni logées (17) ni nourries (18)</p>	<p style="text-align: center;">Personnes salariées et non salariées occupées aux cultures ou aux animaux de façon</p> <table border="1" style="width:100%; border-collapse: collapse;"> <tr> <th colspan="4">permanente (15)</th> <th colspan="4">non permanente</th> </tr> <tr> <th>Code</th> <th>H</th> <th>Code</th> <th>F</th> <th>Code</th> <th>H</th> <th>Code</th> <th>F</th> </tr> <tr> <td>400</td> <td></td> <td>401</td> <td></td> <td>416</td> <td></td> <td>417</td> <td></td> </tr> <tr> <td>402</td> <td></td> <td>403</td> <td></td> <td>418</td> <td></td> <td>419</td> <td></td> </tr> <tr> <td>404</td> <td></td> <td>405</td> <td></td> <td>420</td> <td></td> <td>421</td> <td></td> </tr> <tr> <td>406</td> <td></td> <td>407</td> <td></td> <td>422</td> <td></td> <td>423</td> <td></td> </tr> <tr> <td></td> <td></td> <td></td> <td></td> <td>424</td> <td></td> <td>425</td> <td></td> </tr> <tr> <td>408</td> <td></td> <td>409</td> <td></td> <td></td> <td></td> <td></td> <td></td> </tr> <tr> <td>410</td> <td></td> <td>411</td> <td></td> <td></td> <td></td> <td></td> <td></td> </tr> <tr> <td>412</td> <td></td> <td>413</td> <td></td> <td></td> <td></td> <td></td> <td></td> </tr> <tr> <td>414</td> <td></td> <td>415</td> <td></td> <td></td> <td></td> <td></td> <td></td> </tr> </table>	permanente (15)				non permanente				Code	H	Code	F	Code	H	Code	F	400		401		416		417		402		403		418		419		404		405		420		421		406		407		422		423						424		425		408		409						410		411						412		413						414		415					
permanente (15)				non permanente																																																																																					
Code	H	Code	F	Code	H	Code	F																																																																																		
400		401		416		417																																																																																			
402		403		418		419																																																																																			
404		405		420		421																																																																																			
406		407		422		423																																																																																			
				424		425																																																																																			
408		409																																																																																							
410		411																																																																																							
412		413																																																																																							
414		415																																																																																							
<p>ACCIDENTS DE TRAVAIL</p> <p>Entre le 15 mai 1982 et le 15 mai 1983 y-a-t-il eu un ACCIDENT DE TRAVAIL dans votre exploitation ?</p> <p style="text-align: right;">Code</p> <p style="padding-left: 100px;">oui Code 1 <input type="checkbox"/></p> <p style="padding-left: 100px;">non 286 2 <input type="checkbox"/></p> <p>Si oui, prière de remplir le questionnaire spécial prévu à cet effet, modèle IV.</p>	<p>SUCCESSION DU CHEF D'EXPLOITATION S'IL EST AGE DE 50 ANS ET PLUS</p> <p>Y-a-t-il, pour votre exploitation, un successeur présumé, âgé de 14 ans et plus ?</p> <p style="text-align: right;">Code</p> <p style="padding-left: 100px;">oui Code 1 <input type="checkbox"/></p> <p style="padding-left: 100px;">non 287 2 <input type="checkbox"/></p> <p style="padding-left: 100px;">vous ne savez pas 3 <input type="checkbox"/></p>																																																																																								

COMMERCIALISATION DES BOVINS (QUEL QUE SOIT LE CHEPTTEL DETENU)

PRINCIPAL MODE DE VENTE DES BOVINS				
Pour chaque spéculation bovine pratiquée dans votre exploitation, marquer d'une croix la case correspondant au mode de vente le plus couramment utilisé				
Mode de vente	Veaux		Gros bovins	
	à la naissance	gras	maigres pour engraisser	à abattre
	546	547	548	549
- au marché	1 <input type="checkbox"/>	1 <input type="checkbox"/>	1 <input type="checkbox"/>	1 <input type="checkbox"/>
- à la commission	2 <input type="checkbox"/>	2 <input type="checkbox"/>	2 <input type="checkbox"/>	2 <input type="checkbox"/>
- à un marchand ou chevillard	3 <input type="checkbox"/>	3 <input type="checkbox"/>	3 <input type="checkbox"/>	3 <input type="checkbox"/>
- à un engraisseur	4 <input type="checkbox"/>	4 <input type="checkbox"/>	4 <input type="checkbox"/>	4 <input type="checkbox"/>
- à un boucher	5 <input type="checkbox"/>	5 <input type="checkbox"/>	5 <input type="checkbox"/>	5 <input type="checkbox"/>
- à un gros distributeur (coopérative ou supermarché)	6 <input type="checkbox"/>	6 <input type="checkbox"/>	6 <input type="checkbox"/>	6 <input type="checkbox"/>
- autres	7 <input type="checkbox"/>	7 <input type="checkbox"/>	7 <input type="checkbox"/>	7 <input type="checkbox"/>

PLANTATIONS FRUITIERES

Avez-vous apporté au cours de la campagne 1982 - 1983 des modifications à vos plantations fruitières à basses tiges soit par arrachage, soit par greffage ?

code

oui code 1

non 787 2

Avez-vous procédé à de nouvelles plantations fruitières à basses tiges au cours de la campagne 1982 - 1983 ?

code

oui code 1

non 788 2

Si oui, prière de remplir le questionnaire spécial Modèle II.

Si oui, prière de remplir le questionnaire spécial Modèle II.

ETABLES POUR BOVINS

Bâtiments nouveaux (ou radicalement transformés) et mis en service entre le 15 mai 1982 et le 15 mai 1983

Salles de traite (pour les nouvelles étables laitières à stabulation libre: 1.1;1.2;1.3)

Type d'installation (19)	en arête de poisson		en tandem		en tunnel		en stalles parallèles		en carrousel	
Nombre de stalles disponibles	602		603		604		605		606	

NE DOIVENT PAS ETRE RECENSES: Les infirmeries, les maternités, les étables de quarantaine ou désaffectées.
 Les locaux (souvent anciennes étables) qui sont OCCASIONNELLEMENT affectés au logement TEMPORAIRE de bovins.
 Les locaux pour le jeune bétail d'élevage et/ou de remplacement (futurs reproducteurs/trices).
 INDIQUER SEULEMENT: a) le nombre de vaches laitières logeables.
 b) le nombre de vaches allaitantes logeables.

Spécification (10)	Capacité de logement et évacuation des déjections		Animaux logeables		Evacuation des déjections							
	Locaux				Caillebotis		Tracteur		Reclette		Manuelle	
	Code	Nombre	Code	Nombre	Code	Nombre locaux	Code	Nombre locaux	Code	Nombre locaux	Code	Nombre locaux
1. Etables pour bétail laitier: (a)												
1.1. Stabulation libre à logettes												
Alimentation:												
- dans l'étable												
- à la crèche	611		612		613		614		615			
- à la logette	617		618		619		620		621			
- à l'extérieur de l'étable	623		624		625		626		627			
1.2. Stabulation libre paillée	629		630									
1.3. Stabulation libre semi-paillée	632		633		634		635		636			
1.4. Stabulation entravée												
a) à grilles avec:												
- aération naturelle	641		642									
- ventilation forcée	644		645									
b) à court bâti												
- aération naturelle	647		648				649		650		651	
- ventilation forcée	653		654				655		656		657	
dont: sens couloir d'alimentation	659		660									
c) à long bâti (ou semi-long)	662		663									
2. Etables pour bovins à l'engrais (autres que veaux abattus jeunes)												
2.1. Stabulation sur caillebotis total	671		672									
2.2. Stabulation libre à logettes	674		675		676		677		678			
2.3. Stabulation libre paillée	680		681									
2.4. Stabulation libre semi-paillée	683		684		685		686		687			
2.5. Stabulation entravée:												
avec:												
- aération naturelle	689		690		691		692		693		694	
- ventilation forcée	696		697		698		699		700		701	
3. Etables pour vaches allaitantes (b)												
3.1. Stabulation libre à logettes	711		712		713		714		715			
3.2. Stabulation libre paillée	717		718									
3.3. Stabulation libre semi-paillée	720		721		722		723		724			
3.4. Stabulation entravée:												
a) avec veaux attachés:												
- aération naturelle	726		727		728		729		730		731	
- ventilation forcée	733		734		735		736		737		738	
b) avec veaux non attachés:												
- aération naturelle	740		741		742		743		744			
- ventilation forcée	746		747		748		749		750			
4. Etables pour veaux abattus jeunes	761		762									

Y a-t-il une salle de traite séparée ? (20) oui non 764 1 2

HABITATIONS COMPLETES Code
 Nouvellement construites (ou radicalement transformées) entre le 15 mai 1982 et le 15 mai 1983 949 1

Certifié exact et sincère, le1983

L'agent recenseur,

Le déclarant,

Réservé à l'I.N.S.

Code 996

Code 997

Code 998

Code 999

INSTRUCTIONS - QUESTIONNAIRE MOD. I.

(1) Superficies déjà utilisées antérieurement comme superficies agricoles, mais qui ne sont plus utilisées à des fins agricoles pour des raisons économiques, sociales ou autres et qui n'entrent pas dans l'assolement. Ces superficies peuvent être utilisées de nouveau à l'aide de moyens normalement disponibles dans une exploitation (voir code 261, p.5)

(2) Sol des bâtiments, cours, chemins, étangs, jardins d'agrément, parcs, pelouses, terres incultes, etc... (voir code 263, p.5).

(3) Terres qui sont la propriété du responsable juridique et économique, y compris les terres mises en valeur à titre d'usufruitier, d'emphytéote ou d'autres titres équivalents. Les terres mises à la disposition d'un travailleur agricole comme avantage en nature comptent comme partie intégrante de l'exploitation qui met ces terres à disposition pour autant que le travailleur agricole n'utilise pas ses propres moyens de production. Le lopin de terre d'un ascendant est considéré également comme partie intégrante de l'exploitation pour autant que les ascendants n'utilisent pas leurs propres moyens de production. (voir code 271, p.5).

(4) Terres louées par l'exploitation pour une redevance fixée d'avance (payée en espèces et/ou en nature) moyennant un contrat (écrit ou oral) de location. Les terres louées par le fermier et mises à la disposition d'un travailleur agricole comme avantage en nature sont à comprendre dans l'exploitation considérée (voir code 272, p.5).

(5) Métagage : Terres exploitées en association par le propriétaire et le métayer sur la base d'un bail à métagage (écrit ou oral). Chacun des associés apporte à l'exploitation des facteurs de production et le produit est partagé entre eux selon une répartition convenue (voir code 273, p.5).

(6) RACES BOVINES RECONNUES

1. La RACE BLANC-BLEU est aussi connue sous le nom de race de Moyenne et Haute Belgique. Elle peut être mixte ou à viande mais doit dans les deux cas être renseignée sous le code 321, p.6. On la trouve surtout en Wallonie mais on peut la rencontrer dans les provinces flamandes.

2. La RACE PIE-ROUGE est blanche et rouge et surtout présente dans les provinces d'Anvers et du Limbourg, dans le Nord du Brabant et dans les cantons de l'Est. Certaines souches sont importées d'Allemagne. On trouve également dans le Luxembourg et dans d'autres provinces wallonnes (voir code 322, p.6).

3. La RACE PIE-NOIRE peut être belge, hollandaise, allemande ou américaine (Holstein Friesian). C'est la race du pays de Herve et des Polders; mais on la trouve dans tout le pays (voir code 323, p.6). Dans le cas d'origine américaine, le bétail sera déclaré sous le code 328, p.6 (HOLSTEIN).

4. La RACE ROUGE se trouve en Flandre occidentale. On l'appelle aussi la race flamande. Elle est uniformément rouge, mais présente parfois des taches blanches (voir code 324, p.6).

5. La RACE BLANC-ROUGE se trouve en Flandre orientale. Elle est le plus généralement de corps blanc, de cou et tête rouges (voir code 325, p.6).

(7) DISTINCTION HYBRIDES - AUTRES RACES PORCINES.

HYBRIDES : Truies provenant d'une firme privée, spécialisée en élevage, reconnue ou non par l'état et, appliquant un programme raisonné de sélection et/ou métissage (voir code 393, p.6).

AUTRES RACES (voir code 394, p.6).

- Truies issues de tous autres croisements.

- Truies de races étrangères.

(8) Véhicules à moteur, à un essieu, utilisés en agriculture et horticulture, (à l'exclusion des machines utilisées uniquement pour les parcs et les pelouses voir code 432, p.7).

(9) Citernes à lait avec installations de refroidissement artificiel, incorporées ou non à une installation de traite mécanique. Les tanks refroidisseurs de lait peuvent être équipés ou non d'un récupérateur de chaleur. Ce récupérateur de chaleur peut, soit être monté d'usine, soit être ajouté à l'installation (voir code 444, p.7).

(10) A l'exclusion des tracteurs équipés d'outils tels que pelles, fourches, grues, etc... (voir code 449, p.7).

(11) Machines automotrices, tractées ou portées par le tracteur, pour la récolte (moissonnage et battage) de céréales, légumes secs et graines oléagineuses, semences de légumineuses et de graminées, à l'exclusion des machines spécialisées pour la récolte de pois (voir code 820, p.7).

(12) Machines automotrices destinées à la fauche et au hachage de maïs et d'autres fourrages (graminées ou légumineuses) et pouvant être équipées suivant le cas de becs à maïs ou d'une barre faucheuse classique (voir code 840, p.7).

(13) Machines tractées ou portées destinées à la fauche et au hachage de maïs et d'autres fourrages (graminées ou légumineuses) et pouvant être équipées suivant le cas de becs à maïs ou d'une barre faucheuse classique (voir code 846, p.7).

(14) Machines tractées ou portées destinées à la fauche et au hachage de maïs (voir code 850, p.7).

(15) Main-d'oeuvre permanente : toute personne qui travaille régulièrement à l'exploitation et dont l'activité totale atteint au moins la moitié du temps de travail que comporte l'année (voir p.8).

(16) Chef d'exploitation : n'indiquer qu'une seule personne par exploitation (une seule des rubriques 400 ou 401 ou 416 ou 417, p.8).

(17) Logées : dont le logement est assuré par le chef d'exploitation. Ce logement peut se trouver en dehors ou sur le lieu même de l'exploitation (voir codes 408 à 415, p.8).

(18) Nourries : qui reçoivent au moins un repas principal par jour (voir codes 408 à 415, p.8).

(19) Des explications détaillées et photos concernant les types de bâtiments d'élevages sont reprises dans la note spéciale aux agents recenseurs (voir p.9).

(20) Salle de traite complètement automatique : salle de traite avec contrôle automatique des entrées et des sorties des vaches, dont l'installation de traite débraye automatiquement quand la tension de lait diminue de façon significative, et avec une capacité d'au moins 50 vaches à l'heure (voir code 764, p.9).

RECENSEMENT AGRICOLE ET HORTICOLE AU 1ER DECEMBRE 1983

Très important : Avant de remplir le questionnaire, veuillez le lire attentivement ainsi que les instructions complémentaires, vous éviterez de cette façon des inscriptions erronées, vous faciliterez votre travail ainsi que le nôtre.
En vertu de la loi, l'utilisation dans un but fiscal, des renseignements individuels fournis à l'occasion de ce recensement est strictement défendue.
Les numéros entre parenthèses, par exemple (1) renvoient aux instructions.
A certaines questions, il y a lieu de répondre en traçant une croix dans la case appropriée, par ex. :

EMPLACEMENT DE L'EXPLOITATION

Commune de situation du siège de l'exploitation
(Emplacement des principaux bâtiments de l'exploitation).

Dans le cas où il n'existe pas de siège d'exploitation; la déclaration est recueillie à la commune de résidence du déclarant.

DOIVENT REPONDRE AU PRESENT QUESTIONNAIRE :
(marquer d'une croix la case correspondant à votre situation)

- 1. Toutes les personnes dont la profession principale (profession qui occupe la plus grande partie du temps, dans les cas douteux celle qui rapporte le plus) est agriculteur ou éleveur. 1
- 2. Toutes les personnes dont la profession principale (profession qui occupe la plus grande partie du temps, dans les cas douteux celle qui rapporte le plus) est horticulteur. 2
- 3. Tous les exploitants autres que ceux visés sous 1. produisant en vue de vendre des produits végétaux ou animaux non compris les personnes exécutant uniquement des travaux à l'entreprise. 3
- 4. Tous les établissements pénitentiaires, pensionnats, maisons de repos, hospices et autres établissements similaires, les communautés religieuses ou autres, les établissements d'expérimentation ou de recherche, les services de plantations d'organismes publics produisant pour leurs propres besoins et les exploitations dépendant d'un établissement d'instruction, pour autant qu'ils exploitent au moins un are ou détiennent des animaux mentionnés dans le questionnaire, qu'ils produisent ou non pour la vente. 4

N.B. : 1) Contrat : Dans les cas de production sous contrat, doivent répondre :
pour les produits végétaux : les agriculteurs et les horticulteurs - professionnels ou non - qu'ils récoltent ou non le produit ; pour les produits animaux : les détenteurs des animaux, c.à.d. les personnes chez qui les animaux se trouvent.
2) Dans les cas de cultures associées, c.à.d. effectuées simultanément sur une même superficie et fournissant normalement chacune une production bien distincte, il faut répartir cette superficie de telle façon que la superficie réelle consacrée superficie réelle consacrée à chacune des cultures, puisse être déclarée.

IDENTIFICATION DU CHEF D'EXPLOITATION

(personne qui a la responsabilité de la gestion journalière de l'exploitation. Si plusieurs personnes assurent en commun la gestion de l'exploitation, mentionner uniquement le nom du principal responsable ou de la personne la plus âgée).

Profession principale du chef d'exploitation (occupation qui absorbe la plus grande partie du temps; dans les cas douteux, celle qui procure le revenu le plus important):

MAIN-D'OEUVRE FAMILIALE occupée au cours des 12 derniers mois.
Personnes de 14 ans et plus faisant partie de la famille du chef d'exploitation travaillant sur l'exploitation, y compris les absents temporaires (appelés sous les drapeaux, hospitalisés, pensionnaires).

Personnes de la famille travaillant sur l'exploitation (indiquer seulement le lien de parenté avec le chef d'exploitation)	N°	Ré-servé	Année de naissance	Sexe		Salaire (salaire réel ou fictif)	Non salarié	Logé	Travailleurs		Activité sur l'exploitation (1)				
				Hommes	Femmes				Qualifiés et semi-qualifiés (2)	Non qualifiés	90 % et plus	75 % à - 90 %	50 % à - 75 %	25 % à - 50 %	moins 25 %
Chef d'expl.	001	0	_____	<input type="checkbox"/> 1 <input type="checkbox"/> 2	0	0	0	0	0	<input type="checkbox"/> 1	<input type="checkbox"/> 2	<input type="checkbox"/> 3	<input type="checkbox"/> 4	<input type="checkbox"/> 5	
	002	<input type="checkbox"/>	_____	<input type="checkbox"/> 1 <input type="checkbox"/> 2	<input type="checkbox"/> 1 <input type="checkbox"/> 2	<input type="checkbox"/> 1	<input type="checkbox"/> 2	<input type="checkbox"/> 1	<input type="checkbox"/> 1	<input type="checkbox"/> 1	<input type="checkbox"/> 2	<input type="checkbox"/> 3	<input type="checkbox"/> 4	<input type="checkbox"/> 5	
	003	<input type="checkbox"/>	_____	<input type="checkbox"/> 1 <input type="checkbox"/> 2	<input type="checkbox"/> 1 <input type="checkbox"/> 2	<input type="checkbox"/> 1	<input type="checkbox"/> 2	<input type="checkbox"/> 1	<input type="checkbox"/> 1	<input type="checkbox"/> 1	<input type="checkbox"/> 2	<input type="checkbox"/> 3	<input type="checkbox"/> 4	<input type="checkbox"/> 5	
	004	<input type="checkbox"/>	_____	<input type="checkbox"/> 1 <input type="checkbox"/> 2	<input type="checkbox"/> 1 <input type="checkbox"/> 2	<input type="checkbox"/> 1	<input type="checkbox"/> 2	<input type="checkbox"/> 1	<input type="checkbox"/> 1	<input type="checkbox"/> 1	<input type="checkbox"/> 2	<input type="checkbox"/> 3	<input type="checkbox"/> 4	<input type="checkbox"/> 5	
	005	<input type="checkbox"/>	_____	<input type="checkbox"/> 1 <input type="checkbox"/> 2	<input type="checkbox"/> 1 <input type="checkbox"/> 2	<input type="checkbox"/> 1	<input type="checkbox"/> 2	<input type="checkbox"/> 1	<input type="checkbox"/> 1	<input type="checkbox"/> 1	<input type="checkbox"/> 2	<input type="checkbox"/> 3	<input type="checkbox"/> 4	<input type="checkbox"/> 5	
	006	<input type="checkbox"/>	_____	<input type="checkbox"/> 1 <input type="checkbox"/> 2	<input type="checkbox"/> 1 <input type="checkbox"/> 2	<input type="checkbox"/> 1	<input type="checkbox"/> 2	<input type="checkbox"/> 1	<input type="checkbox"/> 1	<input type="checkbox"/> 1	<input type="checkbox"/> 2	<input type="checkbox"/> 3	<input type="checkbox"/> 4	<input type="checkbox"/> 5	
	007	<input type="checkbox"/>	_____	<input type="checkbox"/> 1 <input type="checkbox"/> 2	<input type="checkbox"/> 1 <input type="checkbox"/> 2	<input type="checkbox"/> 1	<input type="checkbox"/> 2	<input type="checkbox"/> 1	<input type="checkbox"/> 1	<input type="checkbox"/> 1	<input type="checkbox"/> 2	<input type="checkbox"/> 3	<input type="checkbox"/> 4	<input type="checkbox"/> 5	
	008	<input type="checkbox"/>	_____	<input type="checkbox"/> 1 <input type="checkbox"/> 2	<input type="checkbox"/> 1 <input type="checkbox"/> 2	<input type="checkbox"/> 1	<input type="checkbox"/> 2	<input type="checkbox"/> 1	<input type="checkbox"/> 1	<input type="checkbox"/> 1	<input type="checkbox"/> 2	<input type="checkbox"/> 3	<input type="checkbox"/> 4	<input type="checkbox"/> 5	
	009	<input type="checkbox"/>	_____	<input type="checkbox"/> 1 <input type="checkbox"/> 2	<input type="checkbox"/> 1 <input type="checkbox"/> 2	<input type="checkbox"/> 1	<input type="checkbox"/> 2	<input type="checkbox"/> 1	<input type="checkbox"/> 1	<input type="checkbox"/> 1	<input type="checkbox"/> 2	<input type="checkbox"/> 3	<input type="checkbox"/> 4	<input type="checkbox"/> 5	
	010	<input type="checkbox"/>	_____	<input type="checkbox"/> 1 <input type="checkbox"/> 2	<input type="checkbox"/> 1 <input type="checkbox"/> 2	<input type="checkbox"/> 1	<input type="checkbox"/> 2	<input type="checkbox"/> 1	<input type="checkbox"/> 1	<input type="checkbox"/> 1	<input type="checkbox"/> 2	<input type="checkbox"/> 3	<input type="checkbox"/> 4	<input type="checkbox"/> 5	

Si plus de 10 personnes, prendre une feuille supplémentaire.

MAIN-D'OEUVRE NON FAMILIALE: personnes de 14 ans et plus qui ont travaillé régulièrement au cours des 12 derniers mois.

N°	Ré-servé	Année de naissance	Sexe		Nourri	Logé	Travailleurs		Activité sur l'exploitation (1)				
			Hommes	Femmes			Qualifiés et semi-qualifiés (2)	Non qualifiés	90 % et plus	75 % à - 90 %	50 % à - 75 %	25 % à - 50 %	moins 25 %
101	0	_____	<input type="checkbox"/> 1	<input type="checkbox"/> 2	<input type="checkbox"/> 1	<input type="checkbox"/> 1	<input type="checkbox"/> 1	<input type="checkbox"/> 2	<input type="checkbox"/> 1	<input type="checkbox"/> 2	<input type="checkbox"/> 3	<input type="checkbox"/> 4	<input type="checkbox"/> 5
102	0	_____	<input type="checkbox"/> 1	<input type="checkbox"/> 2	<input type="checkbox"/> 1	<input type="checkbox"/> 1	<input type="checkbox"/> 1	<input type="checkbox"/> 2	<input type="checkbox"/> 1	<input type="checkbox"/> 2	<input type="checkbox"/> 3	<input type="checkbox"/> 4	<input type="checkbox"/> 5
103	0	_____	<input type="checkbox"/> 1	<input type="checkbox"/> 2	<input type="checkbox"/> 1	<input type="checkbox"/> 1	<input type="checkbox"/> 1	<input type="checkbox"/> 2	<input type="checkbox"/> 1	<input type="checkbox"/> 2	<input type="checkbox"/> 3	<input type="checkbox"/> 4	<input type="checkbox"/> 5
104	0	_____	<input type="checkbox"/> 1	<input type="checkbox"/> 2	<input type="checkbox"/> 1	<input type="checkbox"/> 1	<input type="checkbox"/> 1	<input type="checkbox"/> 2	<input type="checkbox"/> 1	<input type="checkbox"/> 2	<input type="checkbox"/> 3	<input type="checkbox"/> 4	<input type="checkbox"/> 5
105	0	_____	<input type="checkbox"/> 1	<input type="checkbox"/> 2	<input type="checkbox"/> 1	<input type="checkbox"/> 1	<input type="checkbox"/> 1	<input type="checkbox"/> 2	<input type="checkbox"/> 1	<input type="checkbox"/> 2	<input type="checkbox"/> 3	<input type="checkbox"/> 4	<input type="checkbox"/> 5
106	0	_____	<input type="checkbox"/> 1	<input type="checkbox"/> 2	<input type="checkbox"/> 1	<input type="checkbox"/> 1	<input type="checkbox"/> 1	<input type="checkbox"/> 2	<input type="checkbox"/> 1	<input type="checkbox"/> 2	<input type="checkbox"/> 3	<input type="checkbox"/> 4	<input type="checkbox"/> 5
107	0	_____	<input type="checkbox"/> 1	<input type="checkbox"/> 2	<input type="checkbox"/> 1	<input type="checkbox"/> 1	<input type="checkbox"/> 1	<input type="checkbox"/> 2	<input type="checkbox"/> 1	<input type="checkbox"/> 2	<input type="checkbox"/> 3	<input type="checkbox"/> 4	<input type="checkbox"/> 5
108	0	_____	<input type="checkbox"/> 1	<input type="checkbox"/> 2	<input type="checkbox"/> 1	<input type="checkbox"/> 1	<input type="checkbox"/> 1	<input type="checkbox"/> 2	<input type="checkbox"/> 1	<input type="checkbox"/> 2	<input type="checkbox"/> 3	<input type="checkbox"/> 4	<input type="checkbox"/> 5
109	0	_____	<input type="checkbox"/> 1	<input type="checkbox"/> 2	<input type="checkbox"/> 1	<input type="checkbox"/> 1	<input type="checkbox"/> 1	<input type="checkbox"/> 2	<input type="checkbox"/> 1	<input type="checkbox"/> 2	<input type="checkbox"/> 3	<input type="checkbox"/> 4	<input type="checkbox"/> 5
110	0	_____	<input type="checkbox"/> 1	<input type="checkbox"/> 2	<input type="checkbox"/> 1	<input type="checkbox"/> 1	<input type="checkbox"/> 1	<input type="checkbox"/> 2	<input type="checkbox"/> 1	<input type="checkbox"/> 2	<input type="checkbox"/> 3	<input type="checkbox"/> 4	<input type="checkbox"/> 5

Si plus de 10 personnes, prendre une feuille supplémentaire.

(1) Par travaux agricoles: il faut entendre en plus des travaux manuels, toutes les tâches de surveillance et de gestion, telles que l'organisation du travail, la tenue des comptes et toutes les activités indispensables au fonctionnement de l'exploitation. Toutefois le temps consacré aux travaux du ménage doit être exclu.

(2) Les termes "qualifié et semi-qualifié" et "non-qualifié" sont à comprendre dans le sens défini par les Commissions paritaires des différentes branches d'activité. Les conditions auxquelles - d'après ces définitions - doivent satisfaire les ouvriers pour être considérés comme qualifiés ou semi-qualifiés sont résumées ci-dessous.

AGRICULTURE ET ELEVAGE

Travailleurs qualifiés : travailleurs qui remplissent une des conditions suivantes :

- sont diplômés d'une école moyenne d'agriculture ou
- exécutent de façon indépendante et complète tous les travaux qui leur sont imposés et qui sont éventuellement capables de régler eux-mêmes un outil ou la machine dont ils font usage à l'exclusion du travail incombant au mécanicien ou
- sont capables d'assurer la charge complète des soins et de l'entretien du bétail.

HORTICULTURE

a) Pépinières et floriculture - travailleurs qualifiés et semi-qualifiés : travailleurs qui remplissent une des conditions suivantes: - porteurs de diplômes d'école moyenne horticole du degré supérieur ou de degré inférieur ou :

- travailleurs pouvant exécuter, d'après indication de l'employeur, d'une façon indépendante et avec compétence suffisante, une grande partie des travaux normaux de la branche d'activité ou
- chauffeurs non mécaniciens et conducteurs de chevaux.

b) Autres entreprises horticoles - Les Commissions paritaires n'ayant pas déterminé les normes de qualification, il y a lieu de se baser sur la qualification telle qu'elle est en usage dans la branche d'activité et la région.

(3) Par temps normal annuel de travail, on entend 2 200 heures par an.

MAIN D'OEUVRE SAISONNIERE OU OCCASIONNELLE NON FAMILIALE (entraide exclue) à l'exclusion de la main-d'oeuvre utilisée à l'occasion de travaux à l'entreprise, mais y compris la main-d'oeuvre mise à la disposition de l'exploitant par l'entreprise de location de matériel et travaillant sous la direction de l'exploitant.

Nombre de jours de travail fournis par la main oeuvre saisonnière ou occasionnelle au cours des 12 derniers mois

masculine
féminine

Code	
301	□ □ □ □
302	□ □ □ □

ACTIVITE LUCRATIVE EN DEHORS DE L'EXPLOITATION (1) DU CHEF D'EXPLOITATION ET DES MEMBRES DE SON MENAGE

- L'exploitant a-t-il une autre activité lucrative : (toute activité exercée en dehors de l'exploitation en contrepartie d'une rémunération fixe : rétribution, salaire, honoraire, revenu, selon la profession exercée).

Code			
303	<input type="checkbox"/>	oui	1
	<input type="checkbox"/>	non	2
304	<input type="checkbox"/>	oui	3
	<input type="checkbox"/>	non	4

- comme occupation principale ?
- comme occupation secondaire ?

- Le conjoint de l'exploitant, occupé aux travaux agricoles de l'exploitation, a-t-il une autre activité lucrative :

Code			
305	<input type="checkbox"/>	oui	5
	<input type="checkbox"/>	non	6
306	<input type="checkbox"/>	oui	7
	<input type="checkbox"/>	non	8

- comme occupation principale ?
- comme occupation secondaire ?

- Les autres membres de la famille de l'exploitant, occupés aux travaux agricoles de l'exploitation ont-ils une autre activité lucrative:

Code	
307	□ □
308	□ □

- comme occupation principale ?
nombre de personnes
- comme occupation secondaire ?
nombre de personnes

(1) Par "en dehors de l'exploitation", on comprend également les activités lucratives qui peuvent avoir lieu sur l'exploitation même, ou dans une autre exploitation agricole (exploitation d'un terrain de camping, logements pour touristes, etc.) ou dans une entreprise non agricole lui appartenant.

AUTRE ACTIVITE LUCRATIVE

Si l'exploitant exerce une autre activité lucrative (AAL), soit sur l'exploitation, soit en dehors, le temps de travail annuel consacré par lui à toutes les autres activités lucratives (autres que le travail agricole sur sa propre exploitation) est-il supérieur ou inférieur à celui consacré au travail agricole sur sa propre exploitation ?

Cocher la case correspondante

Code	
309	<input type="checkbox"/>
310	<input type="checkbox"/>

Le temps de travail pour l'"Autre activité lucrative" est-il supérieur au temps consacré aux travaux agricoles sur l'exploitation

Le temps de travail pour l'"Autre activité lucrative" est-il inférieur ou égal au temps consacré aux travaux agricoles sur l'exploitation

Si le conjoint de l'exploitant effectue certains travaux agricoles sur l'exploitation et exerce également une autre activité lucrative, soit sur l'exploitation, soit en dehors, le temps de travail annuel consacré à toutes les autres activités lucratives est-il supérieur ou inférieur à celui consacré aux travaux agricoles effectués sur l'exploitation familiale ?

Cocher la case correspondante

Code	
311	<input type="checkbox"/>
312	<input type="checkbox"/>

Le temps de travail pour l'"Autre activité lucrative" est-il supérieur au temps consacré aux travaux agricoles sur l'exploitation

Le temps de travail pour l'"Autre activité lucrative" est-il inférieur ou égal au temps consacré aux travaux agricoles sur l'exploitation

TYPE ET LIEU DE L'AUTRE ACTIVITE (OU DES AUTRES ACTIVITES) LUCRATIVE(S) DE L'EXPLOITANT

Cocher la ou les cases correspondantes

	Code	
1. Tourisme sur l'exploitation agricole	314	<input type="checkbox"/>
2. Artisanat sur l'exploitation agricole	315	<input type="checkbox"/>
3. Autres activités lucratives sur l'exploitation, non mentionnées ci-dessus	316	<input type="checkbox"/>
4. Travaux agricoles en dehors de l'exploitation	317	<input type="checkbox"/>
5. Sylviculture et pêche	318	<input type="checkbox"/>
6. Autres activités lucratives (en dehors de l'exploitation)	319	<input type="checkbox"/>

TYPE ET LIEU DE L'AUTRE ACTIVITE (OU DES AUTRES ACTIVITES) LUCRATIVE(S) DU CONJOINT DANS LE CAS OU CELUI-CI EFFECTUE DES TRAVAUX AGRICOLES SUR L'EXPLOITATION

Cocher la ou les cases correspondantes

	Code	
1. Tourisme sur l'exploitation agricole	320	<input type="checkbox"/>
2. Artisanat sur l'exploitation agricole	321	<input type="checkbox"/>
3. Autres activités lucratives sur l'exploitation, non mentionnées ci-dessus	322	<input type="checkbox"/>
4. Travaux agricoles en dehors de l'exploitation	323	<input type="checkbox"/>
5. Sylviculture et pêche	324	<input type="checkbox"/>
6. Autres activités lucratives (en dehors de l'exploitation)	325	<input type="checkbox"/>

CULTURES DEROBEEES

(cultures précédant ou suivant la culture principale ou pratiquées en même temps que la culture principale, en vue de la production de fourrage ou d'engrais vert).

	Code	ha	a
Navets	350		
Choux-navets (rutabagas)	351		
Carottes fourragères	352		
Choux-fourragers	353		
Choux moelliers	354		
Plantes enfouies en vert	355		
Autres	356		
Total	357		

Code total 358 (réservé)	358	
--------------------------------	-----	--

Certifié exact et sincère, le

L'Agent recenseur,

Le Déclarant,

