



INSTITUT NATIONAL DE STATISTIQUE

ROYAUME DE BELGIQUE  
MINISTÈRE DES  
AFFAIRES ÉCONOMIQUES

**RECENSEMENT GÉNÉRAL**  
**DE**  
**L'AGRICULTURE ET DES FORÊTS**  
**DE 1970**

TOME I - RECENSEMENT AU 15 MAI

1976



**R E C E N S E M E N T   G E N E R A L**

**DE**

**L'AGRICULTURE ET DES FORETS**

**de 1970**







INSTITUT NATIONAL DE STATISTIQUE

ROYAUME DE BELGIQUE  
MINISTÈRE DES  
AFFAIRES ÉCONOMIQUES

**RECENSEMENT GÉNÉRAL**  
**DE**  
**L'AGRICULTURE ET DES FORÊTS**  
**DE 1970**

**TOME I**

**MÉTHODOLOGIE - RECENSEMENT AU 15 MAI**

**NATIONALITÉ, PROFESSION, INSTRUCTION ET FORMATION PROFESSIONNELLE  
DU CHEF D'EXPLOITATION**

**STATUT, MODE DE GESTION, FAIRE VALOIR ET MORCELLEMENT DES  
EXPLOITATIONS, MAIN-D'ŒUVRE ET CULTURES**

On peut se procurer le présent ouvrage au siège de l'INSTITUT NATIONAL DE STATISTIQUE  
44, rue de Louvain — 1000 Bruxelles



ERRATA

RECENSEMENT GENERAL DE L'AGRICULTURE ET DES FORETS DE 1970

---

Tôme I - Recensement au 15 mai.

Page 173 à 179 - Mode de propriété des bâtiments de l'exploitation et de l'habitation.

Dans le titre des 3ème et 4ème colonnes, lire :

En propriété

m2

En location

m2

au lieu de :

En propriété

Ha a

En location

Ha a



# TABLE DES MATIÈRES

INTRODUCTION: Méthodologie du recensement . . . . .	9
1. Recensement mondial de l'agriculture de 1970 . . . . .	9
2. Division du recensement en deux phases . . . . .	9
3. Exécution du recensement au 15 mai 1970 . . . . .	9
4. Questionnaires utilisés et champ d'investigation . . . . .	9
5. Mission des Administrations communales et des agents recenseurs . . . . .	10
6. Travaux de l'Institut national de Statistique . . . . .	10
7. Annexes:	
Arrêté d'exécution . . . . .	11
Questionnaire modèle I . . . . .	13
Instructions pour les Bourgmestres . . . . .	21
Instructions pour les agents recenseurs . . . . .	23
Cartes des régions agricoles de Belgique . . . . .	27
PREMIÈRE PARTIE:	
Analyse des résultats obtenus sur base du questionnaire modèle I . . . . .	29
1. Aperçu climatologique en 1970 . . . . .	29
2. Évolution du nombre des exploitations et de la superficie agricole utilisée . . . . .	32
3. Superficie moyenne des exploitations . . . . .	33
4. Diagrammes de concentration . . . . .	34
5. Groupements d'exploitations . . . . .	34
6. Quelques aspects structurels . . . . .	34
DEUXIÈME PARTIE:	
Résultats détaillés établis au moyen du questionnaire modèle I:	
I. Nombre de déclarations recueillies et superficie agricole utilisée . . . . .	41
II. Nombre et superficie des exploitations d'après la fonction du chef d'exploitation . . . . .	49
III. Degré d'instruction et formation professionnelle des chefs d'exploitation . . . . .	53
IV. Nationalité des chefs d'exploitation . . . . .	63
V. Statut juridique et mode de gestion des exploitations . . . . .	71
VI. Main d'œuvre occupée le 15 mai . . . . .	87
VII. Répartition de la superficie agricole utilisée . . . . .	103
VIII. Répartition de la superficie boisée faisant partie des exploitations . . . . .	117
IX. Composantes de la superficie totale des exploitations . . . . .	131
X. Mode de faire valoir des terres . . . . .	141
XI. Mode de propriété des bâtiments de l'exploitation et de l'habitation . . . . .	171
XII. Genre de propriétaires des terres . . . . .	181
XIII. Morcellement des terres . . . . .	191
XIV. Dispersion des terres . . . . .	221
XV. Cultures . . . . .	237
XVI. Répartition des exploitations d'après l'importance de la superficie cultivée en:	
— céréales . . . . .	310
— froment d'hiver et de printemps . . . . .	324
— seigle . . . . .	338
— orge d'hiver et de printemps . . . . .	352
— avoine . . . . .	366
— betteraves sucrières . . . . .	380
— lin . . . . .	394

— pommes de terre hâtives, mi-hâtives, mi-tardives et tardives et plants . . . . .	408
— pommes de terre mi-hâtives, mi-tardives et tardives . . . . .	422
— pommes de terre hâtives, mi-hâtives, mi-tardives et tardives . . . . .	436
— fourrages verts . . . . .	450
— prairies et fourrages verts . . . . .	464
— prairies temporaires . . . . .	478
— prairies permanentes . . . . .	492

Nomenclature des tableaux de dépouillement, divisions territoriales pour lesquelles les résultats sont disponibles . . . . .	507
------------------------------------------------------------------------------------------------------------------------------	-----

# INTRODUCTION

## Méthodologie du recensement

Le recensement général de l'agriculture et des forêts de 1970 est la dixième investigation statistique de ce genre exécutée dans notre pays et la troisième assurée par l'Institut national de Statistique.

Les recensements généraux antérieurs ont été exécutés en 1846, 1856, 1866, 1880, 1895, 1910, 1929, 1950 et 1959.

### 1. — RECENSEMENT MONDIAL DE L'AGRICULTURE DE 1970.

Comme les recensements de 1929, 1950 et 1959, celui de 1970 fait partie du recensement mondial de l'agriculture.

La F.A.O. (Organisation des Nations Unies pour l'Alimentation et l'Agriculture) a dressé à l'intention des différents Etats, un programme du recensement mondial de l'agriculture de 1970, assorti d'un supplément pour l'Europe.

De son côté, le Conseil des Ministres de la C.E.E. a publié au Journal officiel des Communautés européennes une directive datée du 28 octobre 1969, concernant l'organisation du recensement général de l'agriculture recommandé par la F.A.O. et visant l'harmonisation de la période de référence et des définitions dans le cadre d'un programme communautaire.

### 2. — DIVISION DU RECENSEMENT EN DEUX PHASES.

L'exécution du présent recensement a été assurée en deux phases, comme celle des recensements de 1950 et de 1959.

La première, effectuée le 15 mai 1970, comporte elle-même deux parties :

- a) le recensement agricole proprement dit ayant pour objet le relevé de la nationalité, de la profession, de l'instruction et de la formation professionnelle du chef d'exploitation, du statut, du mode de gestion, faire valoir et morcellement des exploitations, des cultures, du cheptel, du matériel et de la main-d'œuvre occupée le 15 mai ;
- b) le recensement forestier portant sur le relevé détaillé des bois par essence et groupe d'âges, des étangs et des terrains incultes, sur le dénombrement des peupliers et sur l'estimation des volumes et valeurs des peuplements.

La seconde phase exécutée le 1<sup>er</sup> décembre 1970 a porté sur le relevé de la main-d'œuvre agricole occupée pendant les douze mois précédant l'enquête, l'utilisation de machines et divers éléments de structure des exploitations.

La présente publication concerne uniquement l'exposé des méthodes d'exécution de la *partie agricole exécutée le 15 mai 1970* ainsi que la présentation d'une première série de résultats y afférents.

### 3. — EXÉCUTION DU RECENSEMENT AU 15 MAI 1970.

L'exécution du recensement général de l'agriculture et des forêts en 1970 a été prescrite par l'Arrêté royal du 22 mai 1970 (voir texte ci-après page 11).

### 4. — QUESTIONNAIRES UTILISÉS ET CHAMP D'INVESTIGATION

La phase du 15 mai a requis l'utilisation de neuf modèles différents de questionnaires dont cinq réservés à la partie agricole.

Le questionnaire modèle I (voir page 13) s'adresse à tous les exploitants (producteurs professionnels ou autres) produisant, en vue de la vente, des produits végétaux ou animaux, y compris les personnes produisant sous contrat des produits végétaux ou animaux. Il est à remplir également par les établissements spéciaux, genre établissements pénitentiaires, pensionnats, maisons de repos, hospices et autres établissements similaires, communautés religieuses ou autres, établissements d'expérimentation ou de recherche, services de plantations d'organismes publics produisant pour leurs propres besoins et exploitations dépendant d'un établissement d'instruction, pour autant qu'ils exploitent au moins un are ou détiennent des animaux mentionnés dans le questionnaire et bien qu'ils ne produisent pas pour la vente.

A l'aide de ce questionnaire les personnes et les établissements dont il est question ci-dessus et dont le siège d'exploitation est situé en Belgique, ont été invités à fournir tous renseignements concernant l'**ensemble de l'exploitation**.

Ces renseignements ont porté sur le relevé détaillé des cultures et autres superficies faisant partie de l'exploitation, du cheptel, du matériel et installations agricoles, des bâtiments d'exploitation, de la main-d'œuvre occupée le 15 mai 1970 ; ils se complètent par d'autres, relatifs à la situation du chef d'exploitation (profession, nationalité, degré d'instruction et formation professionnelle), au statut et au mode de gestion, mode de faire valoir et morcellement de l'exploitation, aux propriétaires des terres prises en location. Ce questionnaire a donné lieu également à la recherche de quelques données traitant de la dispersion géographique des terres de l'exploitation. En outre, et pour la première fois, il a conduit à établir une distinction entre l'exploitation indépendante et le groupement d'exploitations.

Le questionnaire modèle II s'adresse à toutes personnes, firmes ou organismes exécutant des travaux agricoles ou horticoles pour le compte d'agriculteurs, d'éleveurs ou d'horticulteurs, ou mettant des machines agricoles ou horticoles à leur disposition.

Il est à remplir également par les coopératives d'utilisation en commun de machines agricoles ou horticoles et toutes

coopératives de stockage, d'achat ou de vente de produits agricoles ou horticoles pour autant qu'elles disposent de machines ou d'installations énumérées dans le questionnaire en cause. Il a donné lieu au relevé du matériel et des installations agricoles.

Les questionnaires modèle III et IV s'adressent aux mêmes catégories de personnes et établissements concernés par le questionnaire modèle I. Ils servent respectivement à l'enregistrement des déclarations détaillées des cultures fruitières de plein air (vergers et petits fruits) d'une part et, d'autre part des cultures de plein air de semences horticoles, de plants de légumes et de plants de fleurs, de fleurs, bulbes à fleur, fleurs à couper et plantes ornementales, de légumes de plein air, de pépinières de plein air, des cultures sous serre, wahrenuis et châssis : semences horticoles, plants de légumes et plants de fleurs, légumes, fleurs, plantes ornementales et produits de pépinières, fruits.

Enfin le questionnaire modèle V s'adresse également aux mêmes catégories de personnes que celles visées ci-dessus et qui ont procédé à de nouvelles plantations fruitières à basses tiges au cours de la campagne 1969-1970 ou à des modifications, soit par arrachage, soit par greffage, apportées à ces mêmes types de plantations au cours de ladite campagne.

Les modèles des questionnaires II à IV sont présentés dans les tomes suivants, assortis des résultats de leur dépouillement.

A noter que les questionnaires des modèles I, II, III et IV (partie mai) et Ibis (partie décembre) ont fait l'objet d'un test dans quelques communes, grâce à la collaboration des administrations communales concernées. Divers formulaires de service ont été également utilisés, notamment les carnets de dépouillement dont il est question ci-après.

La liaison entre les deux parties agricoles du recensement a été assurée au moyen du volet détachable du questionnaire modèle I, sur lequel le nom et l'adresse du chef de l'exploitation sont repris. Ce volet a été collé sur le questionnaire modèle Ibis devant servir à assurer l'exécution de la seconde phase.

##### 5. — MISSION DES ADMINISTRATIONS COMMUNALES ET DES AGENTS RECENSEURS

Des agents recenseurs nommés par les Administrations communales font remplir les bulletins de recensement par les déclarants au siège de l'exploitation, celui-ci est défini comme l'endroit où se trouvent les bâtiments principaux de l'exploitation. Les administrations communales sont chargées du contrôle des déclarations recueillies.

La mission des Administrations communales et celle des agents recenseurs sont exposées dans les « Instructions pour les Bourgmestres » et « Instructions pour les agents recenseurs » reproduites page 21 et suivantes :

Ainsi qu'il est stipulé dans les « Instructions pour les Bourgmestres », les administrations communales ont été chargées d'assurer la transcription, dans des carnets de dépouillement, de certaines données extraites des questionnaires individuels modèle I.

Ce travail s'est limité à la transcription de l'identité de l'exploitant, son adresse, sa profession principale, le détail des cultures, du cheptel et de la main-d'œuvre.

Après addition de toutes les données chiffrées et établissement d'un état récapitulatif pour chaque commune, toute la documentation a été transmise à l'Institut national de Statistique.

##### 6. — TRAVAUX DE L'INSTITUT NATIONAL DE STATISTIQUE

La première tâche de l'Institut national de Statistique a consisté dans la critique de vraisemblance des résultats envoyés par chaque commune, par comparaison avec les résultats du recensement au 15 mai 1969.

Il a été procédé ensuite à l'établissement des résultats provisoires par la récapitulation, aux différents stades tant régional que national, des états envoyés par les communes.

L'opération suivante a porté sur l'examen de toutes les déclarations individuelles enregistrées sur le questionnaire modèle I.

Cet examen a comporté :

1. la vérification de la constitution du dossier émanant de chaque administration communale ;
2. l'élimination des questionnaires établis erronément ;
3. la vérification de la présence d'un questionnaire modèle III et/ou IV lorsqu'une indication de superficie globale des cultures à détailler dans ces documents était signalée dans le questionnaire de base ;
4. la vérification des réponses aux différentes questions formulées dans les questionnaires ;
5. la vérification des additions des données de chaque questionnaire et le contrôle de l'exactitude des reports.

Tous les questionnaires modèle I ont fait l'objet de dépouillement par ordinateur.

Les déclarations individuelles ont été réparties en quatre catégories suivant la nature de la profession principale déclarée, à savoir :

- catégorie 1 : agriculteurs et éleveurs professionnels ;
- catégorie 2 : horticulteurs professionnels ;
- catégorie 3 : producteurs non professionnels ;
- catégorie 4 : établissements spéciaux (définis ci-dessus — voir « Questionnaires utilisés et champ d'investigation »).

Dans chacune de ces catégories, les déclarations ont été classées suivant la taille des exploitations, la base de ce classement étant la superficie agricole utilisée. Celle-ci est formée de l'ensemble des terres réservées aux cultures agricoles et horticoles (de plein air et sous-verre), aux prairies, aux oseraies et jardins familiaux.

Les résultats du dépouillement sont établis pour différentes subdivisions territoriales. C'est ainsi qu'à la commune, considérée sous l'angle du siège des exploitations, des tableaux ont été dressés reprenant simplement, en substance, le détail de la matière recensée.

En outre, le dépouillement a conduit à la détermination de la superficie de quelques groupes de cultures et de terres par commune de situation réelle de ces biens. Des tableaux plus élaborés ont été établis aux sous-cantons, cantons judiciaires, arrondissements administratifs, provinces, régions agricoles, fractions de régions agricoles dans les provinces et royaume.

Par sous-cantons, il faut entendre ici un groupe de communes ayant en commun leur appartenance aux mêmes unités administratives et agroéconomiques, à savoir : le canton judiciaire, l'arrondissement administratif, la province et la région agricole.

L'impression des résultats a été assurée sur papier mécanographique. Par après, tous les tableaux sortis à tous les niveaux, ont été portés sur microfiches.

On trouvera page 507 le répertoire des différents tableaux de dépouillement du questionnaire modèle I, ainsi que la nature des subdivisions territoriales pour lesquels lesdits tableaux sont disponibles.



**MINISTÈRE DES AFFAIRES ÉCONOMIQUES  
ET MINISTÈRE DE L'AGRICULTURE**

**22 MAI 1970**

**Arrêté royal prescrivant le recensement général  
de l'agriculture et des forêts en 1970**

BAUDOUIN, Roi des Belges,

A tous, présents et à venir, Salut.

Vu la loi du 4 juillet 1962, autorisant le gouvernement à procéder à des investigations statistiques et autres sur la situation démographique, économique et sociale du pays, notamment les articles 5 à 7, 14, 16 et 18 à 23 ;

Vu la directive n° 69/400 du 28 octobre 1969 du Conseil des Communautés européennes, concernant l'organisation du recensement général de l'agriculture recommandé dans la résolution n° 3/65 adoptée le 9 décembre 1965 par la Conférence de l'Organisation des Nations-Unies pour l'alimentation et l'agriculture ;

Vu le Traité de Rome instituant la Communauté économique européenne et les actes annexés, approuvés par la loi du 2 décembre 1957 ;

Vu les articles 75, 78, et 90 de la loi communale ;

Vu l'avis du Conseil supérieur de Statistique ;

Vu l'avis du Conseil d'Etat ;

Sur la proposition de Notre Ministre des Affaires économiques et de Notre Ministre de l'Agriculture.

Nous avons arrêté et arrêtons :

Article 1<sup>er</sup>. Il est procédé en 1970 au recensement général de l'agriculture et des forêts, notamment :

le 15 mai 1970, au recensement forestier et au recensement agricole, première partie prévue au A de l'annexe jointe au présent arrêté ;

le 1<sup>er</sup> décembre 1970, au recensement agricole, seconde partie prévue au B de la même annexe.

Art. 2 § 1. Sont soumises au recensement du 15 mai et du 1<sup>er</sup> décembre 1970, les personnes physiques ou morales dont l'exploitation a son siège en Belgique, et qui, aux dates précitées et, à quelque titre que ce soit, produisent en vue de vendre des produits végétaux ou animaux, y compris celles qui produisent sous contrat, à savoir : pour les produits végétaux, les utilisateurs du sol ; pour les produits animaux, les détenteurs des animaux.

§ 2. Sont également soumis au recensement du 15 mai et du 1<sup>er</sup> décembre 1970, pour autant qu'ils exploitent au moins un are ou qu'ils détiennent des animaux, bien que ne produisant pas pour la vente : les établissements pénitentiaires, pensionnats, maisons de repos, hospices, ou autres établissements similaires, communautés religieuses ou autres, les établissements d'expérimentation ou de recherche, les services de plantations d'organismes publics produisant pour les besoins de ceux-ci et les exploitations dépendant d'un établissement d'instruction.

§ 3. Sont également soumises au recensement du 15 mai 1970 :

a) les personnes physiques ou morales qui exécutent des travaux agricoles ou horticoles pour le compte d'agriculteurs, d'éleveurs ou d'horticulteurs ou mettent à la disposition des agriculteurs, éleveurs ou horticulteurs, des machines, instruments ou installations agricoles ou horticoles.

b) pour autant qu'elles aient leur siège en Belgique, les coopératives d'utilisation en commun de machines agricoles ou horticoles et les coopératives de stockage, d'achat ou de vente de produits agricoles ou horticoles ;

c) les personnes physiques ou morales qui sont propriétaires, en Belgique, d'étangs de plus de 2 ares, de plantations de peupliers, de terrains incultes non compris dans une exploitation agricole ou de bois, pour autant que ces biens ne soient pas soumis au régime forestier.

Art. 3. § 1. Le recensement se fait à l'aide de questionnaires établis par l'Institut national de Statistique qui sont relatifs aux renseignements demandés dans l'annexe du présent arrêté.

§ 2. Les personnes visées à l'article 2 § 1 ainsi que les chefs des établissements visés à l'article 2 § 2 sont tenus de fournir les renseignements demandés dans les questionnaires I, III, IV et V, relatifs à la partie du recensement exécutée le 15 mai 1970 et dans le questionnaire Ibis, relatif à la partie du recensement exécutée le 1<sup>er</sup> décembre 1970.

Est considéré comme chef de l'établissement, celui qui est chargé de la gestion journalière de l'établissement.

§ 3. Les personnes et coopératives visées à l'article 2 § 3 a et b sont tenues de fournir les renseignements demandés dans le questionnaire II pour autant qu'elles ne produisent pas, en vue de vendre, de produits végétaux ou animaux.

§ 4. Les personnes visées à l'article 2 § 3 c sont tenues de fournir les renseignements demandés dans les questionnaires VI et VII.

§ 5. Les assujettis doivent signer les questionnaires remplis.

Art. 4. Les bourgmestres sont spécialement chargés de l'exécution du recensement et de la surveillance des travaux. L'autorité communale désigne parmi le personnel communal des agents recenseurs en nombre suffisant pour assurer la marche rapide des opérations.

Art. 5. Si, parmi les personnes visées à l'article 4, le nombre nécessaire d'agents n'est pas disponible, il appartient au collège des bourgmestres et échevins de faire en temps opportun, au conseil communal, les propositions nécessaires en vue du recrutement du personnel indispensable.

Art. 6. Le recensement est exécuté suivant les instructions données aux agents recenseurs par l'intermédiaire des bourgmestres. Il est annoncé au public par voie d'affiche.

Les affiches et les questionnaires nécessaires au recensement sont mis à la disposition des bourgmestres par l'Institut national de Statistique.

Art. 7. Les déclarations sont recueillies par les agents recenseurs au siège de l'exploitation ; à défaut de siège d'exploitation, elles sont recueillies à la résidence de l'assujetti.

Les personnes soumises au recensement qui, dans les dix jours, à compter de la date du recensement, n'auraient pas été interrogées par l'agent recenseur, sont tenues de signaler ce fait dans les vingt-quatre heures, à l'administration communale dont dépend le siège de leur exploitation ou, à défaut de siège d'exploitation, à l'administration communale de leur résidence.

Art. 8. Les agents recenseurs veillent à ce que tous les renseignements demandés soient fournis conformément à la vérité et aux prescriptions. Ils font apporter les rectifications nécessaires. S'il existe des indices d'infraction, ils sont tenus de le signaler à l'Institut national de Statistique par l'intermédiaire du bourgmestre.

Art. 9. Le Ministre des Affaires économiques détermine par voie de circulaire, les travaux qui incombent aux administrations communales, les opérations de contrôle visées à l'article 10 et les délais à observer pour l'expédition des documents à l'Institut national de Statistique.

Art. 10. L'autorité communale désigne parmi le personnel communal, l'agent ou les agents chargés de procéder à ce contrôle, en collaboration avec l'ingénieur agronome circonscriptionnaire, visé dans l'arrêté ministériel du 30 décembre 1963, ou avec un de ses délégués. D'un commun accord, avec le fonctionnaire chargé de la vulgarisation horticole (ingénieur horticole de l'Etat ou conseiller horticole), visé dans ce même arrêté ministériel, l'ingénieur agronome désigne un délégué, qui prêtera son concours aux communes où l'horticulture est importante.

Art. 11. Les questionnaires VI et VII qui doivent être remplis par des administrations ou des établissements publics, sont distribués directement par les soins de l'Institut national de Statistique. Ces bulletins lui sont renvoyés avant le 31 juillet 1970.

S'il existe, sur le territoire de la commune, des étangs de plus de deux ares, des plantations de peupliers, des terrains incultes non compris dans une exploitation agricole ou des bois, dont les propriétaires résident à l'étranger, l'administration communale doit recueillir les renseignements nécessaires relatifs à ces biens.

Art. 12. Les fonctionnaires et agents commissionnés par le Ministre des Affaires économiques et par le Ministre de

l'Agriculture peuvent contrôler sur place l'exactitude des renseignements portés sur les questionnaires.

Les administrations communales sont tenues de prendre toute disposition pour faciliter la mission de ces fonctionnaires et agents.

Le Ministre des Affaires économiques fait procéder à des mesurages de contrôle chaque fois qu'il le juge nécessaire.

Art. 13. Moyennant observation des articles 5 et 6 de la loi du 4 juillet 1962, les renseignements individuels recueillis au cours de cette investigation, peuvent être mis par l'Institut national de Statistique à la disposition du Ministère de l'Agriculture.

Art. 14. Celui qui, à quelque titre que ce soit, détient des renseignements individuels recueillis en exécution du présent arrêté, soit des statistiques globales et anonymes, établies à l'aide de ces renseignements et qui n'ont pas été rendues publiques par l'Institut national de Statistique, ne peut, conformément à l'article 18 de la loi du 4 juillet 1962, publier ces renseignements ou statistiques, ni les communiquer à des personnes ou services non qualifiés pour en prendre connaissance.

Sauf s'il y a infraction au présent arrêté, ces renseignements ou statistiques ne peuvent, en outre, être révélés, ni dans le cas visé par l'article 29 du Code d'instruction criminelle, ni en cas de témoignage en justice.

Toute infraction aux interdictions visées par les deux alinéas précédents est punie des peines prévues par l'article 458 du Code pénal, sans préjudice de l'application éventuelle de sanctions disciplinaires.

Art. 15. Les infractions aux dispositions du présent arrêté sont recherchées, constatées, poursuivies et punies conformément aux dispositions des articles 19 à 23 de la loi du 4 juillet 1962.

Art. 16. Le recensement agricole et horticole qui est organisé annuellement en vertu de l'arrêté royal du 6 mai 1965, n'a pas lieu en 1970.

Art. 17. Notre Ministre des Affaires économiques et Notre Ministre de l'Agriculture sont chargés, chacun en ce qui le concerne, de l'exécution du présent arrêté.

Donné à Bruxelles, le 22 mai 1970.

BAUDOIN

Par le Roi :  
Le Ministre des Affaires économiques,

E. LEBURTON

Le Ministre de l'Agriculture,

Ch. HEGER

Le questionnaire modèle I, dont il est question dans l'arrêté est publié ci-après ; les autres questionnaires sont présentés dans les tomes suivants exposant les résultats du dépouillement de ces documents.

**Modèle 1**

# Recensement Général de QUESTIONNAIRE GÉNÉRAL L'Agriculture au 15 Mai 1970

**TRES IMPORTANT :** Avant de remplir le questionnaire, veuillez le lire attentivement, ainsi que les instructions complémentaires, vous éviterez de cette façon des inscriptions erronées, vous faciliteriez votre travail ainsi que le nôtre.  
 En vertu de la loi, l'utilisation dans un but fiscal, des renseignements individuels fournis à l'occasion de ce recensement, est strictement défendue.  
 Les numéros entre crochets, par exemple [1] renvoient aux instructions.  
 Pour certaines questions, il y a lieu d'y répondre en traçant une croix dans la case appropriée, par ex. :

**DOIVENT REPONDRE AU PRESENT QUESTIONNAIRE :**

1. tous les exploitants produisant, en vue de vendre, des produits végétaux ou animaux (producteurs professionnels ou autres) ;
2. toutes les personnes produisant sous contrat, à savoir : pour les produits végétaux, les utilisateurs du sol ; pour les produits animaux, les détenteurs des animaux ;
3. tous les établissements pénitentiaires, pensionnats, maisons de repos, hospices et autres établissements similaires, les communautés religieuses ou autres, les établissements d'expérimentation ou de recherche, les services de plantations d'organismes publics produisant pour leurs propres besoins et les exploitations dépendant d'un établissement d'instruction, pour autant qu'ils exploitent au moins un are ou détiennent des animaux mentionnés dans le questionnaire et bien qu'ils ne produisent pas pour la vente.

**11**

**STATUT ET MODE DE GESTION DE L'EXPLOITATION**

Votre exploitation fait-elle partie d'un groupement d'exploitations à gestion commune ? ... ..  1  
 ... ..  2

Si NON répondez aux questions ci-dessous sous I.  
 Si OUI répondez aux questions ci-dessous sous II.  
 Marquez une croix dans la case appropriée.

**I. — EXPLOITATION INDEPENDANTE**

- a) exploitation individuelle mode de gestion :
  - a1) par une personne seule pour son propre compte ... ..  2
  - a2) en commun pour leur propre compte (par ex. : 2 frères, père et fils, etc.) ... ..  3
  - a3) par un régisseur [1] ... ..  4
- b) exploitation constituée en société coopérative ... ..  5
- c) exploitation constituée en tout autre forme de société ... ..  6
- d) exploitation faisant partie d'une entreprise non agricole (industrielle ou commerciale) ... ..  7
- e) exploitation annexée à un établissement pénitentiaire, pensionnat, maison de repos, hospice, à une communauté religieuse ou autre ... ..  8
- f) exploitation annexée à un établissement d'instruction ou de recherche, à un service de plantations d'organismes publics ... ..  9

**II. — GROUPEMENTS D'EXPLOITATIONS.**

- a) pour la totalité de la production ... ..  1
- b) pour une partie de la production ... ..  2

Dans les cas visés sous II a et II b, veuillez donner ci-après les noms et adresses des personnes faisant partie du groupement.

[1] Pour compte d'une personne privée, ne concerne donc pas les cas visés sous b à f.

**EMPLACEMENT DE L'EXPLOITATION**

Commune de situation du siège de l'exploitation [2] .....  
 [2] Emplacement des principaux bâtiments de l'exploitation.  
 Dans le cas où il n'existe pas de siège d'exploitation, indiquez la commune de situation de la plus grande partie des terres.....

Code commune : ...

Code déclarant : ...

Code commune : ...

Code déclarant : ...

**IDENTIFICATION DU CHEF DE L'EXPLOITATION [3]**

[3] Personne qui a la responsabilité de la gestion journalière de l'exploitation. Si plusieurs personnes assurent en commun la gestion de l'exploitation, il y a lieu de mentionner uniquement le nom du principal responsable ou de la personne la plus âgée.  
 Inscrite chaque lettre EN CARACTERE IMPRIME dans une case, séparer chaque mot par une case vide.

Nom	<input style="width: 100%; height: 20px;" type="text"/>
Prénom	<input style="width: 100%; height: 20px;" type="text"/>
Ne rien inscrire s.v.p.	<input style="width: 100%; height: 20px;" type="text"/>
Rue	<input style="width: 80%; height: 20px;" type="text"/> N° <input style="width: 20%; height: 20px;" type="text"/>
Hameau ou lieu-dit	<input style="width: 100%; height: 20px;" type="text"/>
Commune	<input style="width: 100%; height: 20px;" type="text"/>

**PROFESSION DU CHEF DE L'EXPLOITATION**

Marquer d'une croix  la case correspondant à votre situation.

Exercer-vous la profession de chef d'exploitation à titre de :

a) profession principale [4] comme agriculteur et/ou éleveur ? ... .. si oui  1  
Doivent être considérés également comme agriculteurs ou éleveurs : les producteurs de semences agricoles, de plants de pommes de terre, exploitants d'oserales, les engraisseurs de bétail, herbagers, aviculteurs, apiculteurs.

Si OUI, répondez au point 1 ci-après.

b) profession principale [4] comme horticulteur ? ... .. si oui  2  
Doivent être considérés également comme horticulteurs : les viticulteurs, floriculteurs, producteurs de fruits, maraîchers, pépiniéristes et producteurs de semences horticoles.

Si OUI, répondez au point 1 ci-après.

c) profession accessoire ? ... .. si oui  3  
Si OUI, répondez au point 2 ci-après.

d) responsable de la gestion d'une exploitation relevant, soit d'un établissement pénitentiaire, d'un pensionnat, d'une maison de repos, d'un hospice, de tout autre établissement similaire, d'une communauté religieuse ou de tout autre communauté, d'un établissement d'expérimentation ou de recherche, soit de services de plantations d'organismes publics produisant pour leurs propres besoins, soit d'un établissement d'instruction ... .. si oui  4

1. Si vous exercez la profession de chef d'exploitation à titre de profession principale [4] :

avez-vous également une ou plusieurs profession(s) accessoire(s) ? ... .. OUI  1  
NON  2

Si OUI, précisez ci-dessous la profession accessoire la plus importante.

a) Profession accessoire ayant un rapport avec l'agriculture ou l'horticulture : Ouvrier occupé dans une exploitation agricole ou horticole ou d'élevage ...  1

Entrepreneur de travaux agricoles ou horticoles ... ..  2

Commerçant en produits agricoles ou horticoles (autres que ceux de son exploitation) ou en matières premières pour l'agriculture (par ex. céréales, bétail, aliments pour bétail, engrais, semences, produits chimiques pour l'agriculture, etc...) ... ..  3

b) Profession accessoire n'ayant aucun rapport avec l'agriculture ou l'horticulture :

Ouvrier ou employé (non visé sous le code 1) ... ..  4

Commerçant (non visé sous le code 3) ... ..  5

Artisan ou industriel ... ..  6

Profession libérale (par ex. avocat, notaire) ... ..  7

Autre (à spécifier) ... ..  8

2. Si vous exercez la profession de chef d'exploitation à titre de profession accessoire, précisez ci-dessous la nature de votre profession principale :

a) Profession principale [4] ayant un rapport avec l'agriculture ou l'horticulture : Ouvrier occupé dans une exploitation agricole ou horticole ou d'élevage ...  1

Entrepreneur de travaux agricoles ou horticoles ... ..  2

Commerçant en produits agricoles ou horticoles (autres que ceux de son exploitation) ou en matières premières pour l'agriculture (par ex. céréales, bétail, aliments pour bétail, engrais, semences, produits chimiques pour l'agriculture, etc.) ... ..  3

b) Profession principale [4] ou situation principale n'ayant aucun rapport avec l'agriculture ou l'horticulture :

Ouvrier ou employé (non visé sous le code 1) ... ..  4

Commerçant (non visé sous le code 3) ... ..  5

Artisan ou industriel ... ..  6

Profession libérale (par ex. avocat, notaire) ... ..  7

Pensionné ou rentier ... ..  8

Autre (à spécifier) ... ..  9

[4] La profession principale est l'occupation qui absorbe la plus grande partie du temps ; dans les cas douteux, celle qui procure le revenu le plus important.

**NATIONALITE DU CHEF D'EXPLOITATION**

Marquer d'une croix  la case correspondant à votre situation

- belge ... ..  1
- allemande ... ..  2
- française ... ..  3
- italienne ... ..  4
- luxembourgeoise ... ..  5
- néerlandaise ... ..  6
- apatride ... ..  7
- autre ... ..  8

**DEGRE D'INSTRUCTION ET FORMATION PROFESSIONNELLE**

Marquer d'une  la ou les cases correspondant à votre situation. Déclarer d'une part pour l'enseignement agricole et d'autre part pour l'enseignement général, le niveau d'étude le plus élevé.

Le chef d'exploitation a-t-il obtenu un diplôme, brevet de fin d'études ou certificat correspondant à un cycle d'études terminé :

- a) dans l'enseignement agronomique de plein exercice (cours du jour) :
  - Enseignement supérieur (Faculté des sciences agronomiques) ...  1
  - Enseignement technique agricole supérieur (A1) ... ..  2
  - Enseignement technique agricole secondaire :
    - du degré supérieur (A2) ... ..  3
    - du degré inférieur (A3) (A4) ... ..  4
- b) dans l'enseignement technique agricole secondaire à horaire réduit ...  5
- c) dans un enseignement de plein exercice (cours du jour) autre que l'enseignement agronomique :
  - Enseignement supérieur (universitaire ou assimilé) ... ..  6
  - Enseignement technique supérieur ... ..  7
  - Enseignement technique secondaire du degré supérieur ... ..  8
  - du degré inférieur ... ..  9
  - Enseignement moyen
    - du degré supérieur (humanités complètes) ... ..  0
    - du degré inférieur ... ..  X



	Code	m <sup>2</sup>
Cultures horticoles pratiquées exclusivement pour la consommation du ménage du déclarant :		
Jardins potagers ... ..	075	
dont :		
pommes de terre	076	
fraises de plein air	077	
Cultures fruitières de plein air (y compris les prés-vergers) non compris sous les codes 004, 005 et 060) ... ..	078	
Superficie sous serres, warenhuis, châssis, cloches ... ..	079	
Total (codes 075, 078 et 079) ... ..	080	
A reporter ci-contre chiffres arrondis à l'are ... ..	081	ha a
Oserales ... ..	082	
Jachères (terre labourée, temporairement en repos et ne devant pas porter de culture avant l'automne prochain) ... ..	083	
<b>RECAPITULATION GENERALE</b>		
Prés et prairies (code 006) ... ..	084	
Céréales (code 017) ... ..	085	
Légumes à cosse récoltés secs (code 022)	086	
Plantes, industrielles (code 032) ... ..	087	
Semences agricoles et plants pour la vente (code 041) ... ..	088	
Plantes racines et tuberculeuses (code 046) ... ..	089	
Fourrages verts (code 053) ... ..	090	
Pommes de terre (code 057) ... ..	091	
Cultures agricoles non dénommées (code 058) ... ..	092	
Cultures horticoles pour la vente (code 074) ... ..	093	
Cultures horticoles pour la consommation du ménage du déclarant (code 081)	094	
Oserales (code 082) ... ..	095	
Jachères (code 083) ... ..	096	
Superficie agricole utilisée (code 084 à 096) ... ..	097	
Cultures de champignons (superficie utile) en grottes ou en carrières ... ..	098	m <sup>2</sup>
en caves ... ..	099	
en chambres ... ..	100	
autres ... ..	101	

— 4 —  
**MODE DE FAIRE VALOIR**

De la superficie agricole utilisée (code 097) quelle est celle que l'exploitant utilise en qualité de :

	Code	ha	a
propriétaire [5] ... ..	201		
locataire [6] ... ..	202		

Superficie des bâtiments de l'exploitation et de l'habitation (dont l'exploitant est :

	Code	m <sup>2</sup>
propriétaire ou copropriétaire ... ..	203	
locataire ... ..	204	
Total (codes 203 et 204) ... ..	205	

**RENSEIGNEMENTS CONCERNANT LES PROPRIETAIRES DES TERRES PRISES EN LOCATION.**

De la superficie exploitée prise en location (code 202) quelle est celle qui appartient à : [7]

	Code	ha	a
a) des parents ou des beaux-parents n'habitant pas avec l'exploitant [8]	206		
b) des particuliers cultivateurs ou anciens cultivateurs, autres que parents ou beaux-parents de l'exploitant ... ..	207		
c) d'autres particuliers ... ..	208		
d) des pouvoirs publics : Etat, province, commune ... ..	209		
e) des organismes publics : Fabriques d'église, commissions d'assistance publique, Donation royale, Société Nationale de la petite propriété terrienne, etc. ... ..	210		
f) des organismes privés (sociétés, banques, etc...) ... ..	211		
Total (codes 206 à 211) ... ..	212		

**MORCELLEMENT**

La superficie agricole utilisée (code 097) est-elle   d'un seul tenant ? ... .. oui  1 non  2

Dans la négative, de combien de pièces de terre distinctes [9] est-elle constituée ? ... ..  Quel est le nombre des pièces de terre sans accès direct à un chemin public, c'est-à-dire, qui ne sont accessibles qu'en passant sur des terres ou sur des chemins appartenant à d'autres exploitations ? ... ..  Les bâtiments d'exploitation ont-ils accès direct à un chemin en matériaux durs ? (chemin pavé, asphalté, bétonné) ... .. oui  1 non  2

[5] Est à déclarer comme exploitée en qualité de propriétaire, la superficie des terres appartenant à l'exploitant ou aux membres de sa famille habitant avec lui.  
Dans le cas d'exploitation en copropriété ou en indivision il y a lieu de déclarer comme exploitée en qualité de propriétaire, la part qui est la copropriété de l'exploitant ou celle des membres de sa famille habitant avec lui.  
Les régisseurs, les administrateurs de domaines de l'Etat inscrivent sous le code 201 les biens-fonds appartenant à leur employeur ou à l'Etat.

[6] Si l'exploitation est cultivée en tout ou en partie en méayage, mentionner la superficie correspondante comme louée.

[7] Dans le cas d'occupation des terres en deuxième main (cas de sous-location), il y a lieu pour répondre à ces questions de prendre en considération la situation du propriétaire même et non pas celle du locataire principal.

[8] Père et mère de l'exploitant ou de son conjoint.

Ce total doit correspondre au total figurant code 202.

[9] Par pièce de terre, il faut entendre tout bloc, îlot, terrain - même affecté à différentes cultures - entouré entièrement de biens-fonds n'appartenant pas à l'exploitation ; toute terre coupée par une ligne de chemin de fer, un canal, une rivière, une route ou chemin public est à considérer comme étant formée de deux ou plusieurs pièces de terre.



Code	en pleine propriété		en copropriété (1)	Code	en pleine propriété		en copropriété (1)	Code	en pleine propriété		en copropriété (1)
	Nombre	Nombre			Nombre	Nombre			Nombre	Nombre	
Charrues pour tracteurs portées et semi-portées (à l'exclusion des déchaumeuses, pulvérisateurs et charrues pour motoculteurs) :											
a) à 1 soc ... ..	01			Arracheuses-nettoyeuses-débardeuses ou ensacheuses de pommes de terre ... ..	27			Chambres frigorifiques (pour fruits, légumes, fleurs) :	53		
b) à 2 socs ... ..	02			Arracheuses de lin ... ..	28			nombre.....			
c) à 3 socs et plus ... ..	03			Appareils de pulvérisation mécaniques à pression, portés par tracteur ou trainés ou automoteurs ... ..	29			capacité en m3.....	54		
d) à disques ... ..	04			Appareils de pulvérisation pneumatiques pour vergers, portés par tracteur ou trainés ... ..	30			Epandez-vous des engrais chimiques liquides ? (2) ... ..	X 1	<input type="checkbox"/>	
Cadres porte-outils pour binage, buttage, sarclage (portés ou trainés ou automoteurs) ... ..	05			Véhicules automoteurs pouvant servir à la fois au transport et aux travaux agricoles (Jeeps, etc...) :	31			Stabulation pour vaches laitières (2) :			
Chargeurs de fumier :				a) à essence ... ..	32			a) stabulation libre :			
a) chargeur frontal ... ..	06			b) Diesel ... ..	32			à paille ... ..	X 2	<input type="checkbox"/>	
b) à grue ... ..	07			Véhicules automoteurs (camions et camionnettes) affectés uniquement au transport de produits agricoles ou horticoles :	33			à logettes ... ..	X 3	<input type="checkbox"/>	
Epandeurs de fumiers ... ..	08			a) à essence ... ..	33			b) stabulation entravée :			
Distributeurs d'engrais chimiques non liquides, à tracteur ou à traction chevaline :				b) Diesel ... ..	34			à nettoyage manuel ... ..	X 4	<input type="checkbox"/>	
a) centrifuges ... ..	09			Remorques agricoles ou horticoles à pneus (basculants ou fixes) à l'exclusion des remorques autochargeuses et des épandeurs de fumier :	35			à nettoyage mécanique ... ..	X 5	<input type="checkbox"/>	
b) autres (à cylindres, à plateaux) ... ..	10			a) à un essieu ... ..	35			à grille ou caillebotis ... ..	X 6	<input type="checkbox"/>	
Semoirs mécaniques, à tracteur ou à traction chevaline :				b) à deux essieux ... ..	36			Installation de traite mécanique (2) :			
a) de précision (pour semences monogermes de betteraves sucrières par exemple) ... ..	11			Installation de refroidissement du lait à eau refroidie artificiellement ou à détente directe ... ..	37			a) à l'exploitation :			
b) ordinaires (tous types) ... ..	12			Appareils frigorifiques réservés en tout ou en partie à la conservation de produits agricoles ou horticoles destinés à la vente	38			sans canalisation à lait (lactoduc) ... ..	X 7	<input type="checkbox"/>	
Machines à planter les pommes de terre semi-automatiques et automatiques	13			Calibreuses et trieuses pour fruits et légumes ... ..	39			avec canalisation à lait (lactoduc) ... ..	X 8	<input type="checkbox"/>	
Rateaux-faneurs, andal-neurs, portés, semi-portés ou trainés ... ..	14			Calibreuses et trieuses de pommes de terre ... ..	40			b) en prairie (non reprise sous a) ... ..	X 9	<input type="checkbox"/>	
Barres de coupe portées pour tracteur (à relevage hydraulique ou mécanique) ... ..	15			Installations de séchage fixes ou mobiles (de tous types) :	41			L'habitation du chef d'exploitation est-elle alimentée par (2) :			
Faucheuses à fourrages, portées pour tracteur, à tambours rotatifs ou à disques	16			a) à air non réchauffé :	41			une distribution publique d'eau potable?	Y 1	<input type="checkbox"/>	
Récolteuses-hacheuses-chargeuses de fourrages :				pour grain ... ..	42			un groupe hydrophore ? ... ..	Y 2	<input type="checkbox"/>	
a) à tracteur ... ..	17			pour fourrages ... ..	43			une autre source d'eau potable ... ..	Y 3	<input type="checkbox"/>	
b) automotrices ... ..	18			pour grain ou fourrages ... ..	43			Les bâtiments d'exploitation (étables, porcheries, etc...) sont-ils alimentés par (2) :			
Remorques autochargeuses ... ..	19			b) à air réchauffé :	44			une distribution publique d'eau potable?	Y 4	<input type="checkbox"/>	
Enseleuses-hacheuses de fourrages, stationnaires ... ..	20			pour grain ... ..	44			un groupe hydrophore ? ... ..	Y 5	<input type="checkbox"/>	
Ramasseuses-presses pour paille et foin :				pour fourrages ... ..	45			une autre source d'eau potable ... ..	Y 6	<input type="checkbox"/>	
a) à basse densité ... ..	21			pour grain ou fourrages ... ..	46			Bâtiments d'exploitation.			
b) à moyenne et haute densité ... ..	22			Installations de déshydratation des fourrages :	47			Superficie actuelle des bâtiments suivant la date approximative de leur construction, reconstruction ou extension à l'aide de constructions nouvelles.			
Décolleteuses-arracheuses-débardeuses de betteraves (machine combinée à l'exclusion de toutes autres machines servant à la récolte des betteraves) :				nombre.....	48						
a) à tracteur ... ..	23			capacité en m3.....	48			Habitation ... ..	1		
b) automotrices ... ..	24			Silos-tours à grain (en bois, métalliques ou en béton) :	49			Etables pour vaches laitières	2		
Décolleteuses de betteraves à un ou plusieurs rangs, à tracteur ou automotrices	25			capacité en m3.....	50			Etables pour autre bétail bovin	3		
Arracheuses de betteraves à un ou plusieurs rangs, à tracteur ou automotrices	26			Silos-tours pour ensilage de fourrages :	51			Porcheries ... ..	4		
				nombre.....	51			Poulailler (pour au moins 500 sujets) ... ..	5		
				capacité en m3.....	52			Autres bâtiments ... ..	6		
								Totaux [3] ... ..	7		

(1) A l'exclusion du matériel appartenant à des coopératives.

15

Code	Avant 1950 m2	De 1950 à 1959 m2	De 1960 et après m2
1			
2			
3			
4			
5			
6			
7			

(2) Apposer une croix en cas de réponse affirmative.

(3) La somme des trois totaux doit correspondre au total figurant p. 4 code 205



**16** TRACTEURS - MOTOCULTEURS - MOISSONNEUSES-BATTEUSES [13]  
 Utiliser pour chaque genre de matériel une ligne différents.

	Code	En		Marque	Réservé	Année d'achat du matériel		Moteur		Puissance moteur (nombre de chevaux)
		pleine propriété	co-propriété (1)			neuf	d'occasion	à essence ou à essence et et pétrole	Diesel	
Tracteurs	1	<input type="checkbox"/> 1	<input type="checkbox"/> 2			_ _ _ _	_ _ _ _	<input type="checkbox"/> 1	<input type="checkbox"/> 2	_ _ _
	1	<input type="checkbox"/> 1	<input type="checkbox"/> 2			_ _ _ _	_ _ _ _	<input type="checkbox"/> 1	<input type="checkbox"/> 2	_ _ _
	1	<input type="checkbox"/> 1	<input type="checkbox"/> 2			_ _ _ _	_ _ _ _	<input type="checkbox"/> 1	<input type="checkbox"/> 2	_ _ _
	1	<input type="checkbox"/> 1	<input type="checkbox"/> 2			_ _ _ _	_ _ _ _	<input type="checkbox"/> 1	<input type="checkbox"/> 2	_ _ _
	1	<input type="checkbox"/> 1	<input type="checkbox"/> 2			_ _ _ _	_ _ _ _	<input type="checkbox"/> 1	<input type="checkbox"/> 2	_ _ _
	1	<input type="checkbox"/> 1	<input type="checkbox"/> 2			_ _ _ _	_ _ _ _	<input type="checkbox"/> 1	<input type="checkbox"/> 2	_ _ _
	1	<input type="checkbox"/> 1	<input type="checkbox"/> 2			_ _ _ _	_ _ _ _	<input type="checkbox"/> 1	<input type="checkbox"/> 2	_ _ _
Motoculteurs	2	<input type="checkbox"/> 1	<input type="checkbox"/> 2			_ _ _ _	_ _ _ _	<input type="checkbox"/> 1	<input type="checkbox"/> 2	_ _ _
	2	<input type="checkbox"/> 1	<input type="checkbox"/> 2			_ _ _ _	_ _ _ _	<input type="checkbox"/> 1	<input type="checkbox"/> 2	_ _ _
	2	<input type="checkbox"/> 1	<input type="checkbox"/> 2			_ _ _ _	_ _ _ _	<input type="checkbox"/> 1	<input type="checkbox"/> 2	_ _ _
Motofraises, motohoues, motofaucheuses	3	<input type="checkbox"/> 1	<input type="checkbox"/> 2			_ _ _ _	_ _ _ _	<input type="checkbox"/> 1	<input type="checkbox"/> 2	_ _ _
	3	<input type="checkbox"/> 1	<input type="checkbox"/> 2			_ _ _ _	_ _ _ _	<input type="checkbox"/> 1	<input type="checkbox"/> 2	_ _ _
	3	<input type="checkbox"/> 1	<input type="checkbox"/> 2			_ _ _ _	_ _ _ _	<input type="checkbox"/> 1	<input type="checkbox"/> 2	_ _ _
Moissonneuses - batteuses tractées	4	<input type="checkbox"/> 1	<input type="checkbox"/> 2			_ _ _ _	_ _ _ _	Largeur de barre de coupe (m)	Réservé	_o_ _o_ _o_
	4	<input type="checkbox"/> 1	<input type="checkbox"/> 2			_ _ _ _	_ _ _ _			_o_ _o_ _o_
	4	<input type="checkbox"/> 1	<input type="checkbox"/> 2			_ _ _ _	_ _ _ _			_o_ _o_ _o_
Moissonneuses - batteuses automotrices	5	<input type="checkbox"/> 1	<input type="checkbox"/> 2			_ _ _ _	_ _ _ _			_ _ _
	5	<input type="checkbox"/> 1	<input type="checkbox"/> 2			_ _ _ _	_ _ _ _			_ _ _
	5	<input type="checkbox"/> 1	<input type="checkbox"/> 2			_ _ _ _	_ _ _ _			_ _ _

(1) A l'exclusion du matériel appartenant à des coopératives.  
 [13] Le matériel qui, à la date du 15 mai, ne se trouve pas à l'exploitation pour quelque motif que ce soit (par ex. : réparation, prêt, location) doit également être déclaré. Le matériel en copropriété doit être déclaré par le copropriétaire qui le détient normalement ou, en cas de doute, par celui qui le détient à la date du 15 mai. Apposer une croix dans la colonne 2 ou 3 et dans la colonne 7 ou 8.

17

## ANIMAUX.

	Code	Nombre
Chevaux de gros trait belge et ardennais.		
A. de moins de 1 an	01	
B. de 1 à moins de 3 ans :		
femelles	02	
autres	03	
C. de 3 ans et plus :		
juments	04	
étalons	05	
hongres	06	
Total (codes 01 à 06)	07	
Autres chevaux.		
A. de moins de 1 an	08	
B. de 1 à moins de 3 ans :		
femelles	09	
autres	10	
C. de 3 ans et plus :		
juments	11	
étalons	12	
hongres	13	
Total (codes 08 à 13)	14	
Anes, mulets et bardots	15	
Bovidés.		
A. Veaux de moins de 3 mois	16	
B. Veaux de 3 mois à moins de 1 an :		
à l'engrais	17	
autres : mâles	18	
femelles	19	
C. Bovidés de 1 à moins de 2 ans :		
génisses d'élevage	20	
taurillons réservés comme repro-		
ducteurs	21	
animaux à l'engrais : mâles	22	
femelles	23	
D. Bovidés de 2 ans et plus :		
taureaux reproducteurs	24	
génisses d'élevage	25	
femelles reproductrices pour la trai-		
te (y compris vaches de réforme) (1)	26	
femelles reproductrices pour la spé-		
culation du veau au pis (y compris		
vaches de réforme) (1)	27	
primipares à l'engrais	28	
autres animaux à l'engrais	29	
Total (codes 16 à 29)	30	

(1) Non compris primipares à l'engrais.

- 3 -

## Porcs.

A. Porcelets d'un poids vif de moins de 20 kg.	31
B. Porcs d'un poids vif de 20 kg à moins de 50 kg.	32
C. Porcs à l'engrais (y compris les verrats de réforme et les truies de réforme) d'un poids vif :	
a) de 50 kg à moins de 80 kg	33
b) de 80 kg à moins de 110 kg	34
c) de 110 kg et plus	35
D. Porcs reproducteurs d'un poids vif de 50 kg et plus :	
a) verrats	36
b) truies saillies :	
1. truies saillies pour la première foie	37
2. autres truies saillies	38
c) truies d'élevage non saillies :	
1. jeunes truies non encore saillies	39
2. autres truies	40
Total (codes 31 à 40)	41

## Volaille :

Poules pondeuses en âge de ponte	42
Poules à bouillir	43
Poulets de chair (non compris les poussins d'un jour)	44
Canards	45
Oies	46
Dindons	47
Pintades	48
Moutons.	
A. de moins de 1 an	49
B. de 1 an et plus :	
mâles	50
femelles	51
Total (codes 49 à 51)	52
Chèvres	53
Lapins	54
Apiculture :	
Ruches en paille	55
Caisées à cadres mobiles	56

18

## MAIN-D'ŒUVRE.

Nombre de personnes ayant travaillé le 15 mai 1970 dans l'exploitation ; (y compris les personnes qui ont été empêchées par suite de circonstances spéciales ; mais sauf celles occupées exclusivement aux soins du ménage).

Personnes salariées et non-salariées occupées aux cultures ou aux animaux, de façon				
Code	permanente		non permanente	
	H	F	H	F
1. Chef d'exploitation:	201	202	211	212
2. Membres du ménage: salariés	203	204	213	214
3. aidants (non salariés)	205	206	215	216
4. Autres personnes	207	208	217	218

## PLANTATIONS FRUITIÈRES.

Avez-vous apporté au cours de la campagne 1969-1970 des modifications à vos plantations fruitières à basses tiges soit par arrachage soit par greffage ? (1)

oui 1  Xnon 2  X

Avez-vous procédé à de nouvelles plantations fruitières à basses tiges au cours de la campagne 1969-1970 ? (1)

oui 1  Ynon 2  Y

Certifié exact et sincère, le ..... 1970.

L'agent recenseur,

Le déclarant.

(1) Dans ces cas, prière de remplir le questionnaire spécial modèle V.

## INSTRUCTIONS POUR LES BOURGMESTRES

### A. CONSIDERATIONS GENERALES.

#### 1. Bases légales du Recensement.

Le recensement général de l'agriculture et des forêts au 15 mai 1970 décrété par arrêté royal, se base sur la loi du 4 juillet 1962, notamment sur les articles 5, 6, 7 et 16.

#### 2. But du Recensement.

Le but du recensement est de mettre à la disposition des pouvoirs publics et des particuliers, une documentation statistique concernant l'activité agricole du pays.

**Les renseignements qu'il fournit ne peuvent avoir aucune utilisation fiscale.**

En qualité de représentant du pouvoir central et en qualité de premier magistrat de la commune, il est du devoir des bourgmestres de prendre toutes les mesures qui s'imposent pour assurer la réussite de ce recensement.

Dans cet ordre d'idée, il leur appartient de veiller à ce que tous leurs administrés aient l'occasion d'effectuer leur déclaration et que celle-ci soit complète et exacte. Il y va de l'intérêt général et de l'intérêt direct même des déclarants.

#### 3. Personnes assujetties au Recensement.

A. Sont soumises au recensement, les personnes physiques ou morales dont l'exploitation a son siège en Belgique et qui, à la date du 15 mai 1970, relèvent d'une des catégories énumérées ci-après :

1. tous les agriculteurs et horticulteurs produisant pour la vente c'est-à-dire :
  - a) tous les exploitants produisant, en vue de vendre, des produits végétaux ou animaux (producteurs professionnels ou autres) ;
  - b) toutes les personnes produisant sous contrat, à savoir : pour les produits végétaux, les utilisateurs du sol ; pour les produits animaux, les détenteurs des animaux.
2. tous les établissements spéciaux c'est-à-dire : établissements pénitentiaires, pensionnats, maisons de repos, hospices et autres établissements similaires, communautés religieuses ou autres, établissements d'expérimentation ou de recherches, services de plantations d'organismes publics produisant pour leurs propres besoins et exploitations dépendant d'un établissement d'instruction, pour autant qu'ils exploitent au moins un are ou détiennent des animaux mentionnés dans le questionnaire et bien qu'ils ne produisent pas pour la vente.

B. Sont également soumises au recensement pour autant qu'elles aient leur siège en Belgique :

1. toutes les entreprises de travaux, c'est-à-dire toutes les personnes, firmes ou organismes exécutant des travaux agricoles ou horticoles pour le compte d'agriculteurs, d'éleveurs

ou d'horticulteurs ou mettant des machines agricoles ou horticoles à leur disposition ;

2. toutes les coopératives d'utilisation en commun de machines agricoles ou horticoles et toutes les coopératives de stockage, d'achat ou de vente de produits agricoles ou horticoles pour autant qu'elles disposent de machines ou d'installations énumérées dans le questionnaire.

C. Sont également soumises au recensement :

toutes les personnes, administrations ou organismes quelconques, propriétaires en Belgique :

de bois ;

de peupliers situés hors forêt (à l'exclusion des peupliers exploités en têtards, des peupliers trembles et des peupliers d'Italie) ;

d'étangs de plus de 2 ares ;

de terrains incultes non compris dans une exploitation agricole.

#### 4. Superficie agricole utilisée.

Sous cette dénomination, il faut entendre l'ensemble des terres réservées aux prés et prairies, cultures agricoles, cultures horticoles en plein air ou sous verre, pépinières et oseraies ainsi que les jachères.

Les terres dont il est question ci-dessus doivent être situées en Belgique ou à proximité de la frontière dans les pays limitrophes.

Par terres situées à proximité de la frontière, on entend :

- a) les terres qui se trouvent à moins de 5.500 m de la frontière à vol d'oiseau ;
- b) les terres situées sur le territoire des communes contiguës à la frontière.

#### 5. Pénalités.

Les assujettis qui s'abstiennent de faire leur déclaration et les recensés qui ne donnent pas les renseignements demandés d'une manière exacte et complète sont passibles des peines prévues par la loi du 4 juillet 1962. Ces peines consistent en une amende de 26 F à 10.000 F (à multiplier par 20).

En cas de refus ou de négligence de se conformer aux prescriptions réglementaires, celles-ci peuvent être exécutées d'office par les autorités et aux frais des intéressés conformément aux dispositions de la loi susvisée.

### B. DEVOIRS DES BOURGMESTRES.

#### 6. Organisation du Recensement.

L'exécution du recensement repose dans les mains des bourgmestres. Ceux-ci en sont personnellement responsables.

Les communes doivent, si c'est nécessaire, être divisées en circonscriptions de recensement. Pour chaque circonscription, l'autorité compétente doit désigner un agent recenseur. Les agents recenseurs sont à choisir parmi le personnel communal.

Quand, parmi les personnes visées ci-dessus, le nombre nécessaire d'agents n'est pas disponible, il appartient au collège

des bourgmestres et échevins de faire en temps opportun, au conseil communal, les propositions nécessaires en vue du recrutement du personnel indispensable.

Les déclarations sont recueillies au siège de l'exploitation (endroit où se trouvent les bâtiments principaux de l'exploitation). Quand plusieurs exploitations agricoles dépendent d'une même entreprise, la déclaration au recensement doit être faite dans la commune de chaque siège d'exploitation.

S'il n'existe pas de siège d'exploitation, les déclarations sont recueillies à la résidence des déclarants.

Les questionnaires doivent être remplis par l'agent recenseur en présence du chef d'exploitation.

### 7. Affichage du Recensement.

Le recensement doit être annoncé à la population par voie d'affiches.

Chaque administration communale est tenue de prendre toutes les dispositions qui s'imposent, pour que le recensement soit porté à la connaissance de toutes les personnes habitant la commune sans oublier celles occupant les hameaux isolés ou les habitations écartées.

Un nombre suffisant d'exemplaires d'affiches est envoyé aux administrations communales par l'Institut national de Statistique.

### 8. Exécution du Recensement.

La mission des agents recenseurs est définie dans les « Instructions pour les agents recenseurs ». Il importe que les bourgmestres en surveillent l'observation scrupuleuse et prennent toutes les mesures nécessaires pour que les délais soient respectés.

Le recensement agricole s'effectue à l'aide de questionnaires des modèles I à V et le recensement forestier au moyen des questionnaires des modèles VI et VII.

L'exécution du recensement se fait du 16 mai au 30 mai.

#### A. RECENSEMENT AGRICOLE.

Afin de faciliter l'exécution du travail dans toute la mesure du possible, les listes inventaires qui ont été dressées à l'occasion de l'exécution du recensement du 15 mai 1969 sont mises à la disposition des agents recenseurs. Ces documents peuvent servir de contrôle pour le présent recensement mais ne peuvent dispenser les agents recenseurs de la nécessité de s'assurer que tous les assujettis ont été interrogés.

#### B. RECENSEMENT FORESTIER.

Les listes des propriétaires de bois ou d'étangs provenant du dépouillement des matrices cadastrales, sont mises à la disposition des agents recenseurs afin de leur servir de guide pour l'exécution du recensement forestier. Il en est de même des listes des propriétaires de peupliers. Si l'administration communale a connaissance de l'existence de propriétaires de bois, d'étangs ou de peupliers ne figurant pas sur ces listes, elle doit charger les agents recenseurs de les interroger.

Les questionnaires des modèles VI et VII qui sont à remplir par des administrations ou des établissements publics (fabriques d'églises, commissions d'assistance publique, séminaires, évêchés, bourses d'études) leur sont envoyés directement par l'Institut national de Statistique.

Toute la documentation rassemblée par les agents recenseurs est à remettre à l'administration communale pour le 2 juin au plus tard.

Cette documentation doit être constituée :

1°) des questionnaires du mod. I à l'intérieur desquels sont glissés les questionnaires des mod. III à V correspondants; des questionnaires du mod. II, des listes inventaires mod. X et des listes inventaires du recensement de 1969 ;

2°) des questionnaires du mod. VI à l'intérieur desquels sont glissés les questionnaires du mod. VII correspondants, des listes des propriétaires de bois, d'étangs ou de peupliers ;

3°) des listes des personnes qui auraient refusé ou négligé d'effectuer les déclarations prescrites ;

4°) du relevé du nombre de chaque modèle de questionnaires remplis.

Les assujettis qui, à la date du 25 mai 1970, n'ont pas été interrogés par l'agent recenseur sont tenus de signaler ce fait dans les vingt-quatre heures à l'administration communale dont dépend le siège de leur exploitation ou, à défaut de siège d'exploitation, à l'administration communale de leur résidence. Si des cas de l'espèce se présentent, l'administration com-

munale doit inviter l'agent recenseur à se rendre chez ces personnes pour recueillir leur déclaration. Ces déclarations sont à ajouter à celles recueillies par les agents recenseurs. Il en est de même des déclarations relatives aux propriétaires de plantations de peupliers, de terrains incultes non compris dans une exploitation agricole, d'étangs de plus de 2 ares et de bois, résidant à l'étranger (déclarations à établir par les administrations communales) et de celles faites d'office par ces dernières à charge des assujettis ayant refusé ou négligé d'effectuer leur déclaration.

### 9. Dépouillement du Recensement.

Seules certaines données extraites des questionnaires du Mod. I font l'objet de dépouillement. A partir du 2 juin jusqu'au 10 juin, les administrations communales font procéder à la transcription de ces données dans les carnets de dépouillement prévus à cet effet et à leur totalisation correcte. Une récapitulation générale est établie dans un carnet de dépouillement ordinaire qui est intitulé « Carnet récapitulatif général ».

Le carnet récapitulatif général est à dresser en deux exemplaires dont l'un est à conserver dans les archives de la commune.

### 10. Contrôle des renseignements recueillis au recensement agricole.

Les bourgmestres sont responsables du contrôle des résultats du recensement. L'autorité communale désigne parmi le personnel communal, le ou les agents chargés d'effectuer ce contrôle en collaboration avec l'ingénieur agronome circonscriptionnaire ou ses délégués, dont un délégué désigné par l'ingénieur horticoles de l'Etat ou conseiller d'horticulture pour les communes où l'horticulture est importante.

Lors de ce contrôle, il y a lieu de s'assurer que :

- a) tous les assujettis ont effectué une déclaration. Pour ce contrôle, on se référera aux listes inventaires du recensement de mai 1969. On s'informerait tout particulièrement si de nouvelles exploitations produisant sous contrat (par ex. : porcs, volailles) n'ont pas été créées ;
- b) toutes les déclarations sont complètes.

Ces opérations font l'objet d'un procès-verbal, dont une copie est transmise à l'Institut national de Statistique. Lors de la rédaction de ce procès-verbal, il y a lieu de préciser le nombre de personnes recensées, ainsi que les justifications invoquées par les déclarants expliquant les différences entre les superficies agricoles utilisées déclarées au présent recensement et celles déclarées le 15 mai 1969.

### 11. Expédition de la documentation.

Toutes les opérations sont terminées pour le 16 juin au plus tard.

A cette date, les bourgmestres transmettent sous pli recommandé, à l'Institut national de Statistique, section agricole, rue de Louvain 44, 1000 BRUXELLES, toute la documentation provenant du recensement dûment classée comme suit :

- 1er lot : les questionnaires mod. I avec les questionnaires mod. III à V ;
- 2e lot : les questionnaires mod. II ;
- 3e lot : les questionnaires mod. VI avec les questionnaires mod. VII et les listes des propriétaires ;
- 4e lot : les listes inventaires de 1969 et de 1970, les carnets de dépouillement, le carnet récapitulatif général, la copie du procès-verbal de clôture du recensement, le bordereau d'envoi, la liste des assujettis qui ont refusé ou négligé de faire la déclaration requise (mod. XI). S'il n'y a pas d'assujettis défaillant, il y a lieu, néanmoins, d'établir un mod. XI « néant ».

### Remarque importante.

Il est formellement interdit d'employer des questionnaires autres que ceux mis à la disposition des administrations communales par l'Institut national de Statistique.

## INSTRUCTIONS POUR LES AGENTS RECENSEURS

### A. CONSIDÉRATIONS GÉNÉRALES.

#### 1. Bases légales du Recensement.

Le recensement général de l'agriculture et des forêts au 15 mai 1970 décrété par arrêté royal, se base sur la loi du 4 juillet 1962, notamment sur les articles 5, 6, 7 et 16.

#### 2. But du Recensement.

Le but du recensement est de mettre à la disposition des pouvoirs publics et des particuliers une documentation statistique concernant l'activité agricole du pays.

Les renseignements qu'il fournit ne peuvent avoir aucune utilisation fiscale.

Le recensement agricole s'effectue à l'aide de questionnaires des modèles I à V et le recensement forestier au moyen des questionnaires des modèles VI et VII.

#### 3. Quels questionnaires doivent être remplis et par qui ?

##### 1. Modèle I.

Toutes les personnes dont l'exploitation a son siège en Belgique et qui relèvent d'une des catégories suivantes :

a) tous les agriculteurs et horticulteurs produisant pour la vente, c'est-à-dire :

1. tous les exploitants produisant, en vue de vendre, des produits végétaux ou animaux (producteurs professionnels ou autres) ;

2. toutes les personnes produisant sous contrat, à savoir :  
pour les produits végétaux, les utilisateurs du sol ;  
pour les produits animaux, les détenteurs des animaux.

b) tous les établissements spéciaux, c'est-à-dire : établissements pénitentiaires, pensionnats, maisons de repos, hospices et autres établissements similaires, communautés religieuses ou autres, établissements d'expérimentation ou de recherche, services de plantations d'organismes publics produisant pour leurs propres besoins et exploitations dépendant d'un établissement d'instruction, pour autant qu'ils exploitent au moins une are ou détiennent des animaux mentionnés dans le questionnaire et bien qu'ils ne produisent pas pour la vente.

##### 2. Modèle II.

a) toutes les entreprises de travaux qui ont leur siège en Belgique, c'est-à-dire : toutes les personnes, firmes ou orga-

nismes qui exécutent des travaux agricoles ou horticoles pour le compte d'agriculteurs, d'éleveurs ou d'horticulteurs ou qui mettent des machines agricoles ou horticoles à leur disposition ;

b) toutes les coopératives d'utilisation en commun de machines agricoles ou horticoles et toutes les coopératives de stockage, d'achat ou de vente de produits agricoles ou horticoles, ayant leur siège en Belgique.

##### 3. Modèles III, IV et V.

Toutes les personnes qui ont rempli un questionnaire modèle I et qui ont déclaré respectivement :

a) soit des plantations fruitières (code 060 du modèle I) ;

b) soit des cultures de légumes (code 059 du modèle I) ;  
de semences ou plants (code 070 du modèle I) ;  
de fleurs (code 071 du modèle I) ;  
de pépinières (code 072 du modèle I) ou des cultures sous serres, wahrenhuis ou châssis (code 073 du modèle I) ;

c) soit avoir effectué de nouvelles plantations fruitières à basses tiges au cours de la campagne 1969-1970 ou avoir apporté, au cours de cette même campagne, des modifications aux plantations basses tiges existantes, par arrachage ou greffage.

##### 4. Modèle VI.

Toutes les personnes, administrations ou organismes quelconques propriétaires en Belgique :

de bois ;

de peupliers autres que ceux situés dans les bois (à l'exclusion des peupliers exploités en têtards, des peupliers trembles et des peupliers d'Italie) ;

d'étangs de plus de 2 ares situés ou non dans les bois ;

de terrains incultes non compris dans une exploitation agricole.

##### 5. Modèle VII.

Toutes les personnes, administrations ou organismes quelconques qui ont rempli un ou des questionnaire(s) modèle VI et qui ont employé de la main-d'œuvre pour réaliser les travaux forestiers.

### B. DEVOIRS DES AGENTS RECENSEURS.

#### 1. Introduction.

a) La mission qui est confiée aux agents recenseurs est particulièrement importante. C'est aussi une mission de confiance, la réussite du recensement repose, en grande partie, en leurs mains et dépend beaucoup du soin apporté par eux à son exécution.

b) L'attention des particuliers doit être attirée sur le fait que l'obligation qu'ils ont de répondre aux questions qui leur sont posées, est légale.

c) L'autorité a le droit de recueillir aux frais du contrevenant les renseignements non fournis. Si un assujéti refuse de fournir les renseignements demandés, il y a lieu de le signaler aussitôt à l'administration communale.

d) Les renseignements que les agents recenseurs viennent à connaître du chef de leur mission doivent rester confidentiels. **Aucun agent de l'Administration des Contributions ne peut exiger que les informations individuelles recueillies lui soient communiquées.**

- e) L'attention des assujettis doit, en outre, être attirée sur l'intérêt qu'ils ont à fournir des données complètes et sincères, sinon ils risquent, qu'en se basant sur des déclarations fautives, l'on prenne des mesures défavorables dont ils seront peut-être les premiers à payer les conséquences. Sans des résultats conformes à la réalité, le Gouvernement se trouve dans l'impossibilité d'assurer aux agriculteurs et aux horticulteurs, une politique répondant à leurs intérêts et à leurs besoins.
- f) Le recensement a lieu du 16 mai au 30 mai 1970, la situation à déclarer, tant pour les cultures que pour les animaux, le matériel et la main-d'œuvre, doit être celle existant au 15 mai.
- g) L'administration communale a fixé les circonscriptions de recensement à chaque agent recenseur et a remis à chacun de ces derniers, une provision de questionnaires des modèles I à VII, ainsi que de listes inventaires modèle X.

Les listes inventaires dressées à l'occasion du recensement agricole et horticole au 15 mai 1969 sont également mises à la disposition des agents recenseurs.

Ces documents peuvent servir, aux agents recenseurs, de contrôle pour le présent recensement, mais ne peuvent les dispenser de la nécessité de s'assurer que tous les assujettis ont été interrogés.

Ces listes inventaires reprennent, à côté du nom des personnes ayant effectué une déclaration au recensement du 15 mai 1969, la superficie agricole utilisée à cette date, (pour autant, bien entendu, que les instructions relatives à ce recensement aient été exécutées correctement). Elles doivent ainsi permettre aux agents recenseurs de demander aux assujettis toute justification de différence constatée entre les deux recensements.

Les listes des propriétaires de bois ou d'étangs, provenant du dépouillement des matrices cadastrales, sont mises à la disposition des agents recenseurs afin de leur servir de guide pour l'exécution du recensement forestier. Il en est de même des listes des propriétaires de peupliers. Si l'agent recenseur a connaissance de l'existence de propriétaires de bois, d'étangs ou de peupliers ne figurant pas sur ces listes, il y a lieu d'interroger ces propriétaires.

- h) Avant d'entamer ses tournées, l'agent recenseur doit prendre connaissance d'une façon parfaite des questionnaires des modèles I à VII.

## 2. Exécution du Recensement.

Du 16 mai au 30 mai, l'agent recenseur, muni d'une provision de questionnaires, des listes inventaires de 1969 et de 1970 ainsi que des listes des propriétaires de bois ou d'étangs, doit recueillir les déclarations du recensement agricole au siège des exploitations et celles du recensement forestier à la résidence des propriétaires.

### A. RECENSEMENT AGRICOLE.

- a) Un questionnaire modèle I et éventuellement un questionnaire des modèles III, IV et V doivent être établis au nom de chaque personne visée aux points 3-1 et 3-3 page 1. de la présente instruction.

Il y a lieu de noter qu'un questionnaire des modèles III, IV et V doit également être établi au nom des établissements spéciaux visés au point 3-1-b, page 1, pour autant qu'ils pratiquent une ou des cultures énumérées dans ces questionnaires.

- b) Un questionnaire modèle II doit être établi pour les entreprises ou coopératives visées au point 3-2, page 1.

- c) L'agent recenseur doit veiller à l'exactitude des déclarations.

Il doit, de plus, rechercher auprès des déclarants toute justification de différence entre la superficie agricole utilisée déclarée au présent recensement et celle mentionnée sur les listes inventaires du recensement au 15 mai 1969. Ces renseignements, à remettre à l'administration communale, doivent permettre à celle-ci de rédiger le procès-verbal de clôture des opérations du recensement agricole.

- d) L'agent recenseur est prié également d'indiquer sur les listes inventaires mod. X, dans la colonne prévue à cet effet et en regard du nom de chaque déclarant, la superficie agricole utilisée (renseignement repris sous le code 097 du questionnaire mod. I).

Ce renseignement sera particulièrement utile lors de l'exécution du recensement annuel suivant.

### B. RECENSEMENT FORESTIER.

- a) Un ou des questionnaires modèle VI sont à établir au nom des personnes propriétaires des biens énumérés au point 3-4, page 1; un questionnaire distinct étant rempli pour chaque commune sur le territoire de laquelle se trouvent les bois, étangs de plus de 2 ares, terrains incultes et peupliers.

- b) Un questionnaire modèle VII est à établir au nom des personnes propriétaires de bois ou d'étangs visées au point 3-5, page 1.

- c) Les questionnaires des modèles VI et VII qui sont à remplir par des administrations ou des établissements publics (fabriques d'église, commissions d'assistance publique, séminaires, évêchés, bourses d'études) leur sont envoyés directement par l'Institut national de Statistique.

### 3. Remise de la documentation à l'administration communale.

Toute la documentation recueillie est à remettre à l'administration communale pour le 2 juin au plus tard.

Cette documentation doit être constituée :

- a) des questionnaires du modèle I à l'intérieur desquels sont éventuellement glissés les questionnaires des modèles III à V remplis au nom de la même personne ;
- b) des questionnaires modèle II ;
- c) des listes inventaires de 1969 et de 1970 ;
- d) des questionnaires du modèle VI à l'intérieur desquels sont éventuellement glissés les questionnaires du même modèle remplis par un même propriétaire, ainsi que le questionnaire modèle VII correspondant ;
- e) des listes des propriétaires de bois ou d'étangs et des listes des propriétaires de peupliers ;
- f) de la liste des personnes qui auraient refusé ou négligé d'effectuer les déclarations prescrites ;
- g) du relevé du nombre de chaque modèle de questionnaires remplis.

## C. OBSERVATIONS IMPORTANTES ET DEFINITIONS

### 1. Définition de l'exploitation agricole.

Les renseignements doivent être fournis par le chef d'exploitation.

L'exploitation agricole est une unité technico-économique localement délimitée, soumise à une gestion unique et produisant des produits agricoles ou horticoles ou d'élevage ; ex. : élevage industriel de porcs.

Dans certains cas, il peut être difficile de distinguer s'il s'agit d'une ou de plusieurs exploitations séparées.

Exemples :

- a) une partie de l'exploitation est réservée aux besoins des parents :
  - lorsque cette partie est mise en valeur par les moyens propres des parents, elle constitue une exploitation séparée ;
  - lorsque cette partie est mise en valeur par les mêmes moyens utilisés pour le restant de l'exploitation, les deux parties constituent une seule unité technico-économique.
- b) si une personne dispose de biens agricoles, ceux-ci sont à considérer :
  - comme des exploitations séparées, quand chaque groupe de biens est géré par un chef d'exploitation distinct et est mis en valeur par des moyens de production différents ;
  - comme une seule exploitation, quand l'ensemble des biens est géré par un seul chef d'exploitation et est mis en valeur par les mêmes moyens de production.

## 2. Exploitation indépendante ou groupement d'exploitations ?

Pour la première fois, une distinction est faite entre l'exploitation dite indépendante (il s'agit ici de la ferme habituelle) et le groupement d'exploitations.

Dans le cas de groupement, il s'agit d'exploitations groupées et gérées en commun et non pas de groupement d'exploitants (genre associations professionnelles ou autres).

Dans le cas de groupement d'exploitations, chaque exploitant participe à la gestion et recueille une part des bénéfices ; par contre, si plusieurs exploitations ont fusionné, elles n'en forment plus qu'une seule, en principe sous la responsabilité d'une seule personne physique ou morale.

- a) Si le groupement d'exploitations porte sur la totalité de la production, la déclaration est à recueillir auprès de la personne qui préside à la gestion ou, en cas de doute, auprès de la personne la plus âgée. Celle-ci déclare à son nom : les cultures, le cheptel et le matériel. Les informations relatives à la profession, nationalité, degré d'instruction et main-d'œuvre **ne doivent pas être demandées**.
- b) Si au contraire des exploitations ne sont groupées pour une partie seulement de la production, chaque participant au groupement déclare à son nom ce qui lui est propre. Pour les spéculations faites en commun (cultures, élevage), les cultures, le cheptel, les bâtiments (étables, porcheries, etc...) sont déclarés par celui des participants qui a mis respectivement les terres et les bâtiments à la disposition du groupe. Dans le cas d'acquisition de nouvelles terres ou de nouveaux bâtiments en vue de l'exploitation en commun, les cultures, le cheptel et les bâtiments sont déclarés par la personne qui préside à la gestion ou, en cas de doute, par la personne la plus âgée. Le matériel éventuellement possédé en copropriété est à déclarer par l'exploitant chez lequel il se trouve normalement.

## 3. Superficie agricole utilisée.

Sous cette dénomination, il faut entendre l'ensemble des terres réservées aux prés et prairies, cultures agricoles, cultures horticoles en plein air ou sous verre, pépinières et oseraies ainsi que les jachères.

Les divers renseignements à mentionner dans les questionnaires mod. I **concernent l'ensemble de l'exploitation**.

Tous les semencements et plantations exploités en Belgique ou à l'étranger par des personnes résidant en Belgique doivent être recensés, quelle que soit la commune belge ou étrangère où se trouvent les terres.

Par terres situées à l'étranger, on entend :

- a) les terres qui se trouvent à moins de 5.500 m. de la frontière à vol d'oiseau ;
- b) les terres situées sur le territoire des communes contiguës à la frontière.

## 4. Entrecultures.

Les parcelles consacrées à des plantations ou à des cultures exploitées avec entrecultures sont à déclarer sous la rubrique réservée à la plantation ou à la culture principale.

## 5. Remarques sur diverses cultures.

- a) Tout cultivateur qui exécute des contrats de culture conclus avec un tiers (par exemple : culture de lin) est tenu de déclarer lui-même les superficies semencées.
- b) Les superficies de chicorées witloof (racines) sont à déclarer par la personne qui prépare le terrain.
- c) Toute personne qui détient des terres (prairie, par exemple), et qui en vend le produit (foin, par exemple) est tenue de déclarer elle-même ces terres.
- d) Toute personne qui détient des prairies sur lesquelles elle autorise une autre personne à faire paître du bétail est tenue de déclarer également ces prairies.
- e) Codes 001 à 005 du modèle I : Une prairie mise en pâture après la première coupe, doit être inscrite sous la rubrique « prairie fauchée ».

Prairies plantées d'essences forestières : ces parcelles sont à déclarer sous les codes 004 ou 005 des prairies, suivant qu'elles sont fauchées ou pâturées.

Prairies à faucher :

s'il y a location, c'est le locataire qui est exploitant et c'est donc à lui qu'incombe la déclaration ;

s'il y a vente de la récolte de foin, c'est le propriétaire vendeur qui est exploitant et qui doit faire la déclaration.

- f) Codes 033 à 040 : Sous ces codes, il n'y a lieu de mentionner que les superficies de semences agricoles et de plants de pommes de terre réservés à la vente, celles de semences et plants réservés aux propres besoins de l'exploitant doivent être incorporées aux diverses cultures correspondantes.

## 6. Plantations fruitières.

Dans le cas de vergers loués, dont le propriétaire se réserve les fruits, c'est le locataire seul qui doit déclarer la superficie totale du verger, les fruits étant, dans cette éventualité, présumés réservés à la vente.

Il doit indiquer en note sur le questionnaire mod. I que le propriétaire se réserve la jouissance des fruits.

Le propriétaire ne doit, dans ce cas, faire aucune déclaration.

Si l'agent recenseur a connaissance de la création de nouvelles plantations fruitières, effectuées sur le territoire de la commune par des personnes n'y habitant pas, il y a lieu d'informer l'Institut national de Statistique dans toute la mesure du possible, de l'identité de ces exploitants et de leur commune de résidence.

## 7. Cheptel.

Les personnes assujetties au recensement doivent déclarer tous les animaux qu'elles détiennent au 15 mai, c'est-à-dire tous les animaux qui se trouvent soit dans les bâtiments, soit sur les terres de l'exploitation, y compris les animaux « en pension » et ceux élevés sous contrat. Les animaux « en pension » sont ceux que l'on détient pour le compte de tiers et qui sont soignés et surveillés par l'exploitant chez qui ils se trouvent.

## 8. Main-d'œuvre.

Pour chaque exploitation recensée, une seule personne est à déclarer comme chef d'exploitation : soit au code 201 ou 202, s'il s'agit de personnes occupées de façon permanente (cas, notamment, des agriculteurs, éleveurs et horticulteurs professionnels), soit au code 211 ou 212, s'il s'agit de personnes occupées de façon non permanente.

Par membres du ménage occupés à l'exploitation, il faut comprendre toutes les personnes vivant avec le chef d'exploitation et occupées aux cultures ou aux animaux, y compris donc le personnel salarié ou non salarié vivant à l'exploitation.

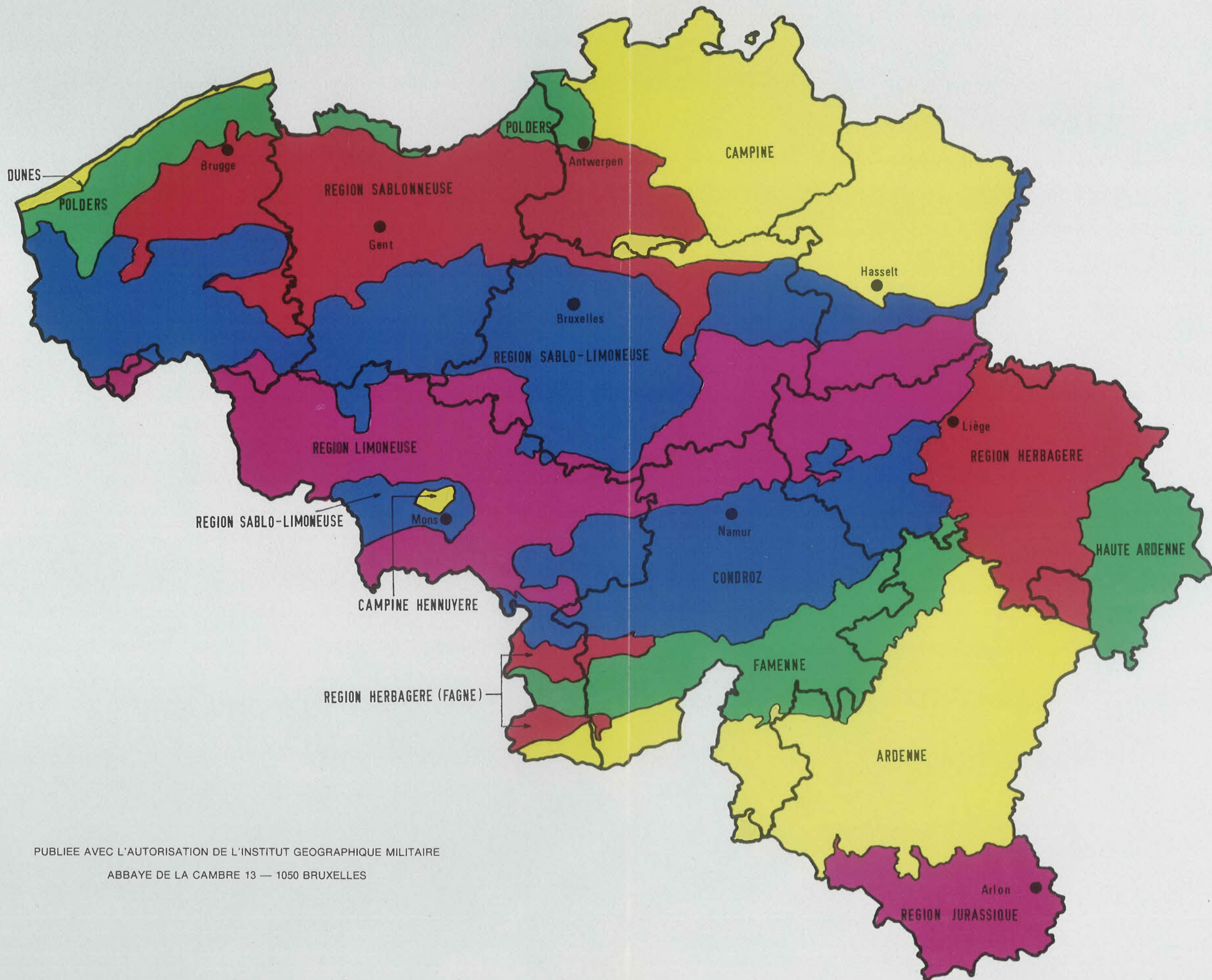
Les autres personnes occupées à l'exploitation constituent le personnel salarié ou non ne vivant pas à l'exploitation. La main-d'œuvre à l'entreprise est à déclarer sous la rubrique « autres personnes » par le chef de l'exploitation qui les occupe le 15 mai 1970.

Par main-d'œuvre permanente, il faut entendre toute personne qui travaille régulièrement à l'exploitation et dont l'activité totale atteint au moins la moitié du temps de travail que comporte l'année.

La main-d'œuvre non permanente est formée des personnes occupées partiellement ou occasionnellement.



CARTE DES REGIONS AGRICOLES DE BELGIQUE



PUBLIEE AVEC L'AUTORISATION DE L'INSTITUT GEOGRAPHIQUE MILITAIRE  
ABBAYE DE LA CAMBRE 13 — 1050 BRUXELLES





## PREMIÈRE PARTIE

### Analyse des résultats obtenus sur base du questionnaire modèle I

#### 1. APERÇU CLIMATOLOGIQUE EN 1970.

Comme, lors des publications des résultats des recensements généraux de 1950 et de 1959, on trouvera ci-après un aperçu des conditions climatologiques de l'année 1970.

L'Institut royal météorologique de Belgique à Uccle, publie mensuellement un bulletin relatif aux observations climatologiques faites à Uccle et celles relevant du réseau météorologique.

Source remarquable de renseignements, ce bulletin passe en revue, les observations faites chaque jour à Uccle, sur les extrêmes de la température de l'air, la température moyenne, la hauteur d'eau recueillie, l'origine de l'eau recueillie, la direction moyenne du vent, la vitesse moyenne du vent, la pointe de vent la plus élevée, la durée d'insolation, la pression atmosphérique moyenne réduite au niveau de la mer, la tension moyenne de la vapeur d'eau, l'humidité relative moyenne de l'air, le maximum et le minimum de l'humidité relative. Ces observations portent également sur la fréquence des vents, les températures moyennes de l'air et l'humidité relative moyenne de l'air par décennie, ainsi que la durée d'insolation et le rayonnement journaliers.

Les observations du réseau météorologique ont trait au relevé journalier des extrêmes de la température de l'air, de la hauteur d'eau recueillie et de son origine, à la répartition régionale des précipitations par décennie et pour le mois, à la durée journalière d'insolation, du degré de réfrigération, de la déclinaison magnétique et de la radioactivité. Ces bulletins mensuels sont assortis notamment de la publication d'un annuaire climatologique.

Le tableau 1 présenté ci-après donne la répartition des quantités d'eau tombée (en mm) par région.

Les précipitations enregistrées pour l'ensemble de l'année 1970 se situent, tant en ce qui concerne les régions que le pays, à un niveau inférieur à celui de la normale ; pour le pays, elles représentent 93 % de celle-ci. Février, mars et avril sont les mois au cours desquels toutes les moyennes régionales de la cote udométrique ont été excédentaires. Février, en particulier a été le mois le plus pluvieux, à noter, que combinées au dégel qui s'est produit à la même époque, entraînant la fonte d'une épaisse couche de neige, les abondantes précipitations ont été à l'origine d'une crue rapide des cours d'eau qui fut suivie d'inondations. Les précipitations ont également dépassé la normale en juillet dans l'ensemble du pays et dans presque toutes les régions, sauf dans les Flandres, en Tournais-Hesbaye-Borinage et dans le Brabant.

Les précipitations ont été excédentaires dans quelques régions en mai, septembre, octobre et novembre.

En décembre, à part le Littoral, le déficit en eau est anormal à très anormal ; pour l'ensemble du pays, la cote udométrique constatée atteint 42 % de la normale.

Le tableau 2 passe en revue diverses observations climatologiques faites à Uccle. On trouvera ci-après quelques extraits des commentaires formulés dans le Bulletin mensuel précité, en ce qui concerne notamment la température.

En janvier, février, juillet et août, ni la moyenne, ni les extrêmes moyens et absolus de la température de l'air ne doivent être considérés comme anormaux. En mars, le minimum moyen et le minimum absolu sont anormaux ou presque, tandis que la moyenne, le maximum moyen et absolu sont très anormaux. En avril, la moyenne, le maximum moyen et absolu sont tous trois très anormalement bas. En mai, le maximum absolu est à considérer comme étant presque anormalement bas. En juin, exception faite du maximum absolu à considérer comme normal, toutes les autres températures sont très anormales à exceptionnelles. De plus, il y a eu 15 jours d'été Max.  $\geq 25^\circ$  (norm. 5, 6 j.), parmi lesquels un jour de chaleur, Max.  $\geq 30^\circ$  (norm. 0,4 j.). Ce nombre de jours d'été est avec celui de juin 1930 le plus élevé du siècle enregistré en juin. En septembre, la température moyenne et les extrêmes moyens peuvent être considérés comme anormalement élevés ; de plus, il y eu 4 jours d'été (norm. 2,7 j.).

En octobre, les extrêmes absolus sont anormalement élevés. Exception faite du maximum absolu, toutes les autres températures relevées en novembre peuvent être considérées comme très anormalement élevées. Un seul jour de gelée, min.  $< 0^\circ$  (norm. 7, 8 j.) a été constaté. Cette rareté de gelée est également très anormale. Enfin en décembre, aucune des températures relevées ne doit être considérée comme anormale. On a compté 12 jours de gelée (norm. 11,5 j.) dont 8 jours d'hiver, Max.  $< 0^\circ$  (norm. 2,6 j.). Le nombre de jours d'hiver est anormalement élevé.

Du point de vue d'une autre observation à savoir l'insolation, le Bulletin en cause fait état des remarques suivantes : en janvier, février et mars la durée d'insolation est presque anormalement basse ; en avril, elle a atteint 66 h. 35 min. (norm. 159 h.), cette durée est exceptionnellement faible. De plus, elle est la durée la plus basse enregistrée en avril depuis le début des observations héliographiques faites à Uccle en 1887 ; le minimum précédent de 80 h. était celui d'avril 1937.

Toujours sur base des mêmes remarques, les situations de mai, juillet, septembre et décembre ne sont pas anormales. En juin, la durée d'insolation est très anormalement élevée, les 266 heures constatées représentent 135 % de la normale. En août, elle est considérée comme normale ainsi qu'en novembre, tandis qu'en octobre, elle est jugée anormalement basse.

TABLEAU I. — QUANTITE D'EAU TOMBEE PAR REGION EN 1970 (en mm de hauteur) (1).

	Littoral-Polders	Flandres	Tour-nais-Hesbaye-Borinage	Entre-Sambre et Meuse-Condroz	Campine	Brabant	Pays de Herve	Gileppe-Warche	Ar-dennes	Gaume	Le Royaume
Janvier :											
moyenne . . . . .	55,8	45,0	42,2	50,4	55,6	39,4	49,1	69,6	81,0	80,8	56,9
normale . . . . .	62	65	64	74	62	66	85	106	107	89	78
Février :											
moyenne . . . . .	73,6	81,2	114,1	143,6	109,8	107,3	151,0	187,4	189,7	173,9	133,2
normale . . . . .	44	46	49	61	46	50	67	87	89	70	61
Mars :											
moyenne . . . . .	74,1	70,6	85,3	87,6	77,5	70,1	109,2	133,8	110,6	99,4	91,8
normale . . . . .	54	57	56	64	56	59	71	82	91	71	66
Avril :											
moyenne . . . . .	65,6	76,5	87,7	88,6	82,1	88,0	103,3	120,0	124,7	95,9	93,2
normale . . . . .	54	59	57	66	58	63	74	90	86	66	67
Mai :											
moyenne . . . . .	16,6	26,6	46,8	73,4	37,3	45,0	58,4	71,6	106,0	87,0	56,9
normale . . . . .	56	58	61	67	62	62	72	83	78	71	67
Juin :											
moyenne . . . . .	44,3	43,1	51,3	41,9	53,6	27,4	51,2	71,6	66,3	66,6	51,7
normale . . . . .	66	71	68	78	68	67	84	104	90	86	78
Juillet :											
moyenne . . . . .	77,4	60,8	65,5	92,0	100,0	70,1	128,1	174,4	131,7	121,9	102,2
normale . . . . .	72	79	80	90	80	87	103	122	101	86	90
Août :											
moyenne . . . . .	37,0	44,2	63,8	58,4	39,3	63,5	58,4	81,0	66,1	58,5	57,0
normale . . . . .	76	77	76	84	78	76	95	109	102	84	86
Septembre :											
moyenne . . . . .	88,6	84,1	55,7	48,6	71,7	57,0	57,1	70,4	65,4	69,5	66,8
normale . . . . .	69	67	64	74	66	66	87	99	90	77	76
Octobre :											
moyenne . . . . .	76,4	76,5	69,1	66,1	81,2	72,9	87,1	111,3	74,8	62,1	78,0
normale . . . . .	79	82	75	86	74	75	93	102	113	91	87
Novembre :											
moyenne . . . . .	66,8	73,5	64,2	74,8	69,7	69,8	64,4	88,0	122,6	83,7	76,8
normale . . . . .	76	77	74	79	71	75	89	108	110	98	86
Décembre :											
moyenne . . . . .	44,9	32,2	26,9	38,6	36,8	25,0	44,7	51,0	52,0	37,7	39,0
normale . . . . .	78	81	77	88	79	80	98	118	130	109	94
L'année :											
moyenne . . . . .	707,3	715,8	777,1	822,7	798,5	755,4	812,6	1 144,4	1 107,8	953,5	867,9
normale . . . . .	786	819	801	911	800	826	1 018	1 210	1 187	998	936

(1) Source : Institut royal météorologique de Belgique.

TABLEAU 2. — OBSERVATIONS FAITES A UCCLE EN 1970 (altitude 100 m) (1).

	Jan- vier	Fé- vrier	Mars	Avril	Mai	Juin	Juil- let	Août	Sep- tem- bre	Oc- to- bre	No- vem- bre	Dé- cem- bre	L'année
Température moyenne :													
constatée . . . . .	3,0	2,2	3,5	6,4	13,6	18,3	16,4	17,4	15,4	10,9	8,4	2,5	9,8
normale . . . . .	2,7	3,1	5,5	8,2	12,8	14,9	16,8	16,4	14,0	10,0	5,2	3,3	9,4
Extrêmes moyens de la température :													
maximum :													
constatés . . . . .	5,3	5,5	6,9	10,5	18,7	24,5	21,4	23,5	21,4	14,7	11,7	5,3	14,1
normaux . . . . .	5,3	6,2	9,7	13,2	18,6	20,9	22,7	22,1	19,6	14,4	8,3	5,8	13,9
minimum :													
constatés . . . . .	0,5	-0,7	0,1	3,2	8,9	12,6	12,1	12,4	11,3	7,8	5,4	0,0	6,2
normaux . . . . .	-0,3	-0,2	1,9	4,0	8,0	10,2	12,2	12,0	9,9	6,5	2,2	0,6	5,6
Extrêmes absolus de la température :													
maximum :													
constatés . . . . .	12,4	10,9	13,8	17,9	24,7	30,2	31,1	29,5	25,9	24,3	15,5	11,1	31,1
normaux . . . . .	10,9	12,3	17,6	21,9	28,2	28,7	30,5	29,1	27,0	21,3	14,2	12,0	30,5
minimum :													
constatés . . . . .	-9,7	-7,0	-6,0	-2,7	0,4	8,5	7,5	7,4	5,6	2,0	-0,3	-10,1	-10,1
normaux . . . . .	-7,7	-7,3	-3,7	-1,5	1,0	4,9	7,0	7,3	3,8	0,1	-4,3	-6,6	-7,7
Précipitations :													
hauteur d'eau (mm) :													
constatées . . . . .	42,4	104,6	60,7	92,3	33,2	24,8	69,2	69,7	69,8	73,4	63,0	25,1	728,2
normales . . . . .	67,0	50,0	60,0	63,0	63,0	65,0	90,0	75,0	66,0	76,0	78,0	82,0	835,0
Vitesse moyenne du vent : (m/s) :													
constatée . . . . .	3,7	4,5	4,0	4,0	3,0	3,1	3,5	2,9	3,6	3,7	4,9	3,5	3,7
normale . . . . .	4,3	4,1	4,0	3,8	3,6	3,4	3,4	3,4	3,4	3,6	3,9	4,2	3,8
Insolation :													
durée (heures) :													
constatée . . . . .	35,15	55,25	92,00	66,35	183,45	266,00	172,35	197,05	178,15	80,40	67,15	46,25	1 441,15
normale . . . . .	54,00	77,00	120,00	159,00	221,00	197,00	200,00	199,00	161,00	111,00	61,00	35,00	1 595,00
Pression atmosphérique moyenne :													
(mb) :													
constatée . . . . .	1 008,6	1 008,8	1 012,0	1 013,2	1 015,7	1 017,3	1 015,1	1 015,3	1 017,5	1 019,1	1 011,3	1 022,9	1 023,1
normale . . . . .	1 018,0	1 016,1	1 013,7	1 013,1	1 015,4	1 016,4	1 015,9	1 015,5	1 017,3	1 015,1	1 014,7	1 014,2	1 015,5
Humidité relative moyenne de l'air :													
constatée . . . . .	89,4	85,2	85,7	87,3	78,9	73,5	80,0	79,0	80,7	87,7	84,0	88,3	83,3
normale . . . . .	90,0	87,0	82,0	78,0	76,0	78,0	79,0	80,0	83,0	87,0	90,0	92,0	84,0
Nombre de jours de gel : (min. < 0°) :													
constaté . . . . .	14,0	16,0	17,0	5,0	—	—	—	—	—	—	1,0	12,0	65,0
normal . . . . .	13,2	11,8	8,9	3,6	—	—	—	—	—	1,5	7,8	11,5	58,3
Nombre de jours d'hiver : (max. < 0°) :													
constaté . . . . .	2,0	1,0	—	—	—	—	—	—	—	—	—	8,0	11,0
normal . . . . .	2,6	1,6	—	—	—	—	—	—	—	—	—	2,6	6,8
Nombre de jours de neige :													
constaté . . . . .	6,0	13,0	8,0	9,0	—	—	—	—	—	—	—	8,0	44,0
Nombre de jours sans in- solation :													
constaté . . . . .	18,0	8,0	6,0	3,0	4,0	2,0	5,0	1,0	3,0	9,0	8,0	16,0	83,0
Nombre de jours à pré- cipitations mesurables :													
constaté . . . . .	22,0	23,0	21,0	25,0	14,0	8,0	16,0	13,0	11,0	19,0	18,0	18,0	208,0
normal . . . . .	19,0	16,0	18,0	17,0	15,0	15,0	17,0	16,0	15,0	17,0	18,0	20,0	203,0
Nombre de jours orageux dans le pays :													
constaté . . . . .	—	7,0	5,0	6,0	11,0	14,0	7,0	13,0	7,0	6,0	2,0	1,0	79,0
normal . . . . .	1,3	1,5	2,5	5,4	10,4	10,4	10,0	11,8	7,3	2,9	1,5	1,2	66,2

(1) Source : Institut royal météorologique de Belgique.

## 2. EVOLUTION DU NOMBRE DES EXPLOITATIONS ET DE LA SUPERFICIE AGRICOLE UTILISEE.

Le tableau 3 montre l'évolution de 1950 à 1970 du nombre et de la superficie agricole utilisée, des exploitations relevant des producteurs professionnels (cat. 1 et 2, à l'exclusion des groupements d'exploitations).

Entre les deux recensements généraux de 1950 et de 1959, le nombre total d'exploitations du type considéré a régressé

de plus de 38.000 unités soit 18 %, cette diminution se concentre dans les exploitations de 1 à moins de 10 ha.

Par contre, au cours des onze années séparant les deux derniers recensements généraux, la régression s'est précipitée pour atteindre près de 56.000 unités. Une exploitation sur trois est ainsi disparue au cours de cet intervalle de temps ; cette diminution a surtout frappé les exploitations s'étendant entre 1 et 20 ha, dans ce groupe, la diminution a été de près de 39 %.

TABLEAU 3. — EVOLUTION DES EXPLOITATIONS (producteurs professionnels).

SUPERFICIE AGRICOLE UTILISEE ha	Nombre d'exploitations			Superficie agricole utilisée (ha)		
	1950	1959	1970	1950	1959	1970
sans culture . . . . .	59	130	903	—	—	—
0,01 — < 1 . . . . .	11 793	14 063	10 195	5 923	7.196	4 963
1 — < 5 . . . . .	99 978	62 380	25 644	284 261	186 331	76 389
5 — < 10 . . . . .	55 345	49 087	29 701	392 614	351 735	218 360
10 — < 20 . . . . .	31 880	34 311	32 458	437 473	476 146	458 697
20 — < 30 . . . . .	7 687	8 201	11 108	184 529	197 051	267 159
30 — < 50 . . . . .	3 578	3 869	5 730	133 655	143 741	213 108
50 — < 100 . . . . .	1 768	1 828	2 184	119 812	123 141	146 017
≥ 100 . . . . .	306	294	361	39 489	37 402	46 998
<b>Total . . . . .</b>	<b>212 394</b>	<b>174 163</b>	<b>118 284</b>	<b>1 597 756</b>	<b>1 522 743</b>	<b>1 431 691</b>

Au delà de cette limite, l'augmentation du nombre d'exploitations recensées se constate dans toutes les autres classes de grandeur ; c'est le cas en particulier de la tranche de 30 à moins de 50 ha où l'accroissement est de 48 % par rapport à 1959 et de celle de 20 à moins de 30 ha avec + 35 %. Les exploitations pratiquant l'élevage indépendant du sol passent de 130 unités en 1959 à 903 en 1970.

La répartition suivant la catégorie d'appartenance des assujettis de toutes les déclarations recueillies en 1970 et de celles correspondantes collectées en 1959, est présentée ci-après aux tableaux 4 et 5. A noter que pour les besoins de comparaison, les catégories 3 et 4 de 1970, dont la nature est précisée ci-dessus ont été regroupées en une seule.

TABLEAU 4. — NOMBRE D'EXPLOITATIONS RECENSEES PAR CATEGORIE DE DECLARANTS

SUPERFICIE AGRICOLE UTILISEE ha	Agriculteurs et éleveurs professionnels (catégorie 1)		Horticulteurs professionnels (catégorie 2)		Producteurs non professionnels et établissements spéciaux (catégories 3 et 4)		Ensemble	
	1959	1970	1959	1970	1959	1970	1959	1970
sans culture . . . . .	130	868	—	35(1)	1 078	3 640	1 208	4 543
0,01 — < 1 . . . . .	5 938	4 318	8 125	5 877	58 342	38 870	72 405	49 065
1 — < 5 . . . . .	59 205	21 693	3 175	3 951	30 841	18 528	93 221	44 172
5 — < 10 . . . . .	48 854	29 005	233	696	3 496	3 358	52 583	33 059
10 — < 20 . . . . .	34 228	32 217	83	241	854	1 022	35 165	33 480
20 — < 30 . . . . .	8 182	11 055	19	53	139	173	8 340	11 281
30 — < 50 . . . . .	3 865	5 705	4	25	96	78	3 965	5 808
50 — < 100 . . . . .	1 826	2 175	2	9	45	38	1 873	2 222
— ≥ 100 . . . . .	294	359	—	2	15	14	309	375
<b>Total . . . . .</b>	<b>162 522</b>	<b>107 395</b>	<b>11 641</b>	<b>10 889</b>	<b>94 906</b>	<b>65 721</b>	<b>269 069</b>	<b>184 005</b>
Groupements d'exploitations :								
a) pour la totalité de la production :								
30 — < 40 . . . . .	—	1	—	—	—	—	—	1
40 — < 50 . . . . .	—	1	—	—	—	—	—	1
50 — < 100 . . . . .	—	3	—	—	—	—	—	3
— ≥ 100 . . . . .	—	8	—	—	—	—	—	8
<b>Total . . . . .</b>	<b>—</b>	<b>13</b>	<b>—</b>	<b>—</b>	<b>—</b>	<b>—</b>	<b>—</b>	<b>13</b>
b) pour une partie de la production	—	—	—	—	—	—	—	5
<b>Total général . . . . .</b>	<b>162 522</b>	<b>107 408</b>	<b>11 641</b>	<b>10 889</b>	<b>94 906</b>	<b>65 721</b>	<b>269 069</b>	<b>184 023</b>

(1) Exploitations pratiquant la culture de champignons (en grottes ou en carrières, en caves, en chambres), y compris 5 exploitations classées erronément dans cette catégorie et à considérer comme relevant des producteurs non professionnels.

TABLEAU 5. — SUPERFICIE DES EXPLOITATIONS RECENSÉES PAR CATÉGORIE DE DÉCLARANTS (ha)

SUPERFICIE AGRICOLE UTILISÉE ha	Agriculteurs et éleveurs professionnels (catégorie 1)		Horticulteurs professionnels (catégorie 2)		Producteurs non professionnels et établissements spéciaux (catégories 3 et 4)		Ensemble	
	1959	1970	1959	1970	1959	1970	1959	1970
0,01 — < 1	3 941	2 435	3 255	2 528	24 802	18 644	31 998	23 607
1 — < 5	180 199	67 763	6 132	8 626	66 406	42 128	252 737	118 517
5 — < 10	350 182	213 543	1 553	4 817	23 180	22 635	374 915	240 995
10 — < 20	475 083	455 515	1 063	3 183	11 329	13 390	487 475	472 088
20 — < 30	196 607	265 905	444	1 255	3 296	4 104	200 347	271 264
30 — < 50	143 592	212 171	149	938	3 639	2 938	147 380	216 047
50 — < 100	123 024	145 449	117	568	2 995	2 434	126 136	148 451
— ≥ 100	37 402	46 593	—	405	2 441	2 339	39 843	49 337
<b>Total</b>	<b>1 510 030</b>	<b>1 409 374</b>	<b>12 713</b>	<b>22 320</b>	<b>138 088</b>	<b>108 612</b>	<b>1 660 831</b>	<b>1 540 306</b>
Groupements d'exploitations :								
a) pour la totalité de la production :								
30 — < 40	—	35	—	—	—	—	—	35
40 — < 50	—	44	—	—	—	—	—	44
50 — < 100	—	243	—	—	—	—	—	243
— ≥ 100	—	1 580	—	—	—	—	—	1 580
<b>Total</b>	—	<b>1 902</b>	—	—	—	—	—	<b>1 902</b>
b) pour une partie de la production								
<b>Total général</b>	<b>1 510 030</b>	<b>1 411 276</b>	<b>12 713</b>	<b>22 320</b>	<b>138 088</b>	<b>108 612</b>	<b>1 660 831</b>	<b>1 542 422</b>

La diminution du nombre d'exploitations relevant des agriculteurs et des éleveurs professionnels est énorme (—55.000 unités soit plus d'un tiers). La réduction de la superficie agricole utilisée de cette catégorie de producteurs dépasse les 100.000 ha soit —6,6 %. Du côté des horticulteurs professionnels, la régression du nombre d'exploitations enregistrée entre 1959 et 1970 se limite à quelque 750 cas ou —6 %, par contre la superficie agricole augmente des 3/4 soit près de 10.000 ha. Dans le groupe des producteurs non professionnels et des établissements spéciaux, le nombre d'exploitations est en diminution (presque 30.000 ou —30 %), il en est de même de la superficie agricole utilisée environ 30.000 ha ou —21 %. Dans cet ensemble, formant en 1970 les catégories 3 et 4, le nombre des producteurs non professionnels est de l'ordre de 65.000 et celui des établissements spéciaux d'un peu moins du millier ; les superficies agricoles utilisées étant respectivement 104.000 ha et 4.500 ha.

En prenant en considération l'ensemble de toutes les déclarations recueillies, il apparaît — sur le plan provincial — que la régression du nombre d'exploitations est surtout marquante dans les provinces de Namur (—37,1 %), Liège (—34,8 %), Brabant (—33,2 %) et Anvers (—33,1 %) ; elle est la moins prononcée en Flandre occidentale (—24 %). La diminution de la superficie agricole utilisée se signale surtout dans les provinces d'Anvers (—17,6 %) et de Limbourg (—12,8 %).

Du point de vue de la région agricole, la diminution du nombre d'exploitations se rencontre surtout en Campine hennuyère (—44 %), Condroz (—38,7 %), région jurassique (—36,5 %) et Campine (—34,5 %).

De son côté, la superficie agricole utilisée diminue en particulier en Campine (—17,3 %), Campine hennuyère (—16,3 %) ainsi qu'en région sablonneuse (—10,8 %) et en région herbagère de Liège (—10,8 %).

### 3. SUPERFICIE MOYENNE DES EXPLOITATIONS.

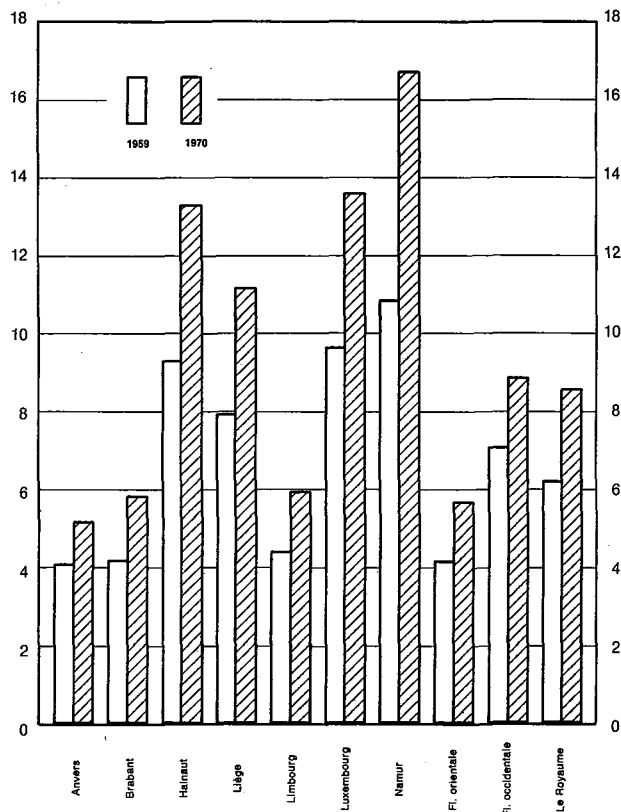
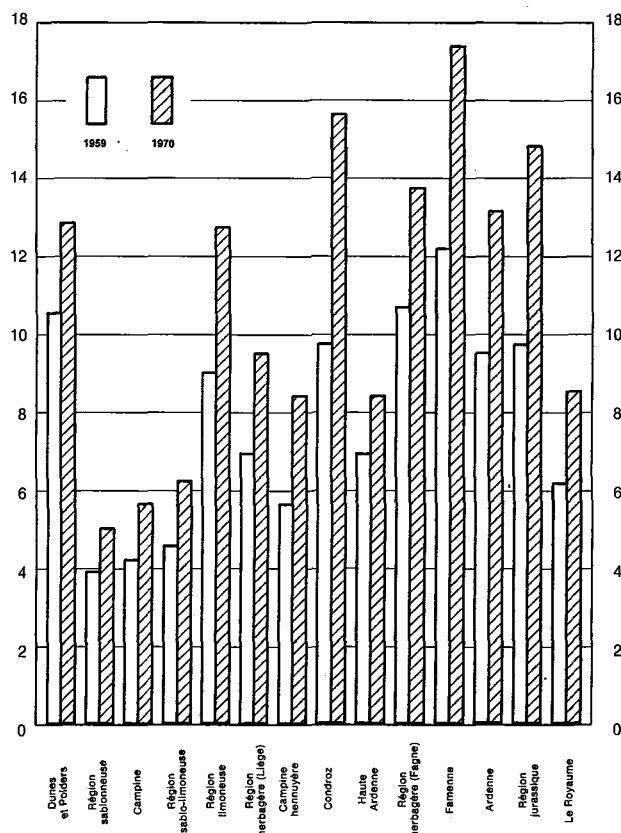
Comme il a été constaté ci-dessus, la régression de la superficie agricole utilisée en 1970 chez les agriculteurs et éleveurs professionnels, (cat. 1) exprimée en % par rapport à la situation de 1959, a été moins prononcée que la réduction du nombre d'exploitations.

De ce fait, la superficie moyenne des exploitations de cette catégorie passe ainsi de 9 ha 29 en 1959 à 13 ha 12 en 1970.

Dans la catégorie des horticulteurs professionnels (cat. 2), la superficie moyenne évolue comme suit : 1 ha 09 en 1959, 2 ha 05 en 1970, tandis que chez les producteurs non professionnels (cat. 3 et 4) cette superficie passe de 1 ha 45 à 1 ha 65.

La grandeur moyenne de l'ensemble des exploitations recensées par province est présentée ci-après comparative-ment à celle constatée en 1959 (cf. graphique 6).

Le graphique suivant 7 reprend la superficie moyenne des mêmes exploitations par région agricole, telle qu'elle ressort des situations de 1959 et de 1970.

**TABLEAU 6. — GRANDEUR MOYENNE  
DES EXPLOITATIONS PAR PROVINCE.**

**TABLEAU 7. — GRANDEUR MOYENNE  
DES EXPLOITATIONS PAR REGION AGRICOLE**


#### 4. DIAGRAMMES DE CONCENTRATION.

Les séries cumulatives des distributions des nombres et des superficies des exploitations, exprimées en % de leurs fréquences totales respectives, permettent de dessiner les diagrammes de concentration présentés ci-après (courbe de Lorenz).

Ces diagrammes sont inscrits dans des carrés ayant l'unité pour côté, la ligne polygonale représente la ligne de concentration.

La surface de concentration est la surface comprise entre la diagonale du carré et la ligne de concentration.

En ce qui concerne les agriculteurs professionnels, les surfaces de concentration sont en 1959 de 0,2283 et en 1970 de 0,2234. Pour les horticulteurs professionnels, ces surfaces sont respectivement 0,2507 et 0,2946.

Les indices de concentration sont ainsi de 0,4566 en 1959 pour les agriculteurs professionnels et de 0,4468 en 1970 et, pour les horticulteurs professionnels de 0,5014 (1959) et de 0,5892 (1970).

Un accroissement sensible de la concentration se constate dans le groupe des horticulteurs professionnels.

#### 5. GROUPEMENTS D'EXPLOITATIONS.

Ainsi qu'il a été dit ci-dessus (cf. Questionnaires utilisés et champ d'investigation) une distinction a été faite entre l'exploitation dite indépendante (ferme habituelle) et le groupement d'exploitations. Il s'agit ici d'exploitations groupées et gérées en commun. Dans les cas en cause, chaque exploitant participe à la gestion et recueille une part

des bénéfiques. Deux formes de groupements se présentent : groupement portant sur la totalité de la production et groupement pour une partie seulement de la production. C'est ainsi qu'il a été dénombré 13 cas de groupements pour la totalité de la production et 5 cas de groupements pour une partie de celle-ci.

Le détail des cultures rencontrées dans ces deux types de groupements est présenté ci-après (tableau 8). Les chiffres entre parenthèses indiquent le nombre de groupements effectuant l'une ou l'autre culture ou groupe de cultures.

#### 6. QUELQUES ASPECTS STRUCTURELS.

En matière de **statut et de mode de gestion des exploitations**, on constate qu'en 1959 et en 1970, l'importance des exploitations individuelles, gérées par une personne seule pour son propre compte ou en commun pour compte propre, ou par régisseur, reste la même, tant en nombre qu'en superficie occupée, soit respectivement 99,3 % par rapport au nombre total d'exploitations recensées et 99,5 % vis-à-vis de la superficie agricole utilisée correspondante.

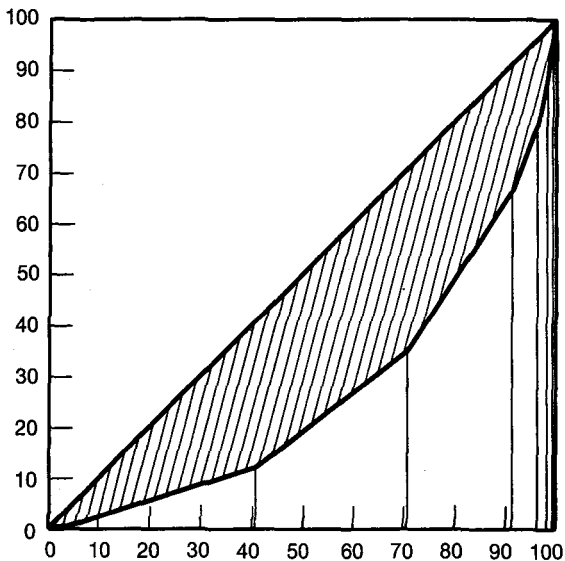
Toutefois, alors qu'en 1959, il apparaissait que 96,8 % des exploitations étaient gérés par une personne seule pour son propre compte occupant 94,7 % de la superficie, en 1970 ces pourcentages sont devenus respectivement 95,4 % et 91,7 %. Cette diminution de forme de gestion est compensée par une augmentation de la gestion en commun pour compte propre. En 1970, on rencontre 3,8 % du nombre total d'exploitations de ce type avec 7,6 % de la superficie contre en 1959, respectivement 2,4 % en nombre et 3,8 % en superficie.



%  
cumulatif  
de la  
superficie  
agricole  
utilisée

1959

**AGRICULTEURS PROFESSIONNELS**



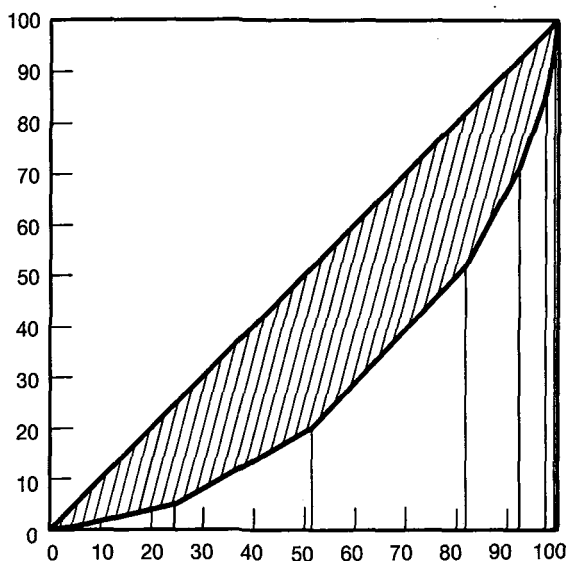
Surface de concentration: 0,2283  
Indice de concentration: 0,4566

% cumulatif  
du nombre  
d'exploitations

%  
cumulatif  
de la  
superficie  
agricole  
utilisée

1970

**AGRICULTEURS PROFESSIONNELS**



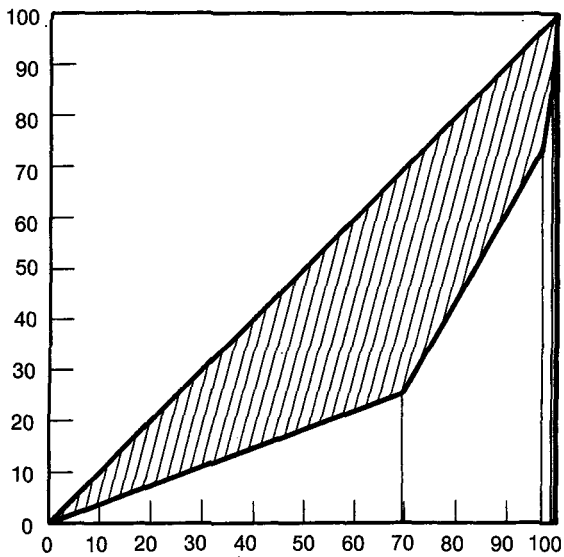
Surface de concentration: 0,2234  
Indice de concentration: 0,4468

% cumulatif  
du nombre  
d'exploitations

%  
cumulatif  
de la  
superficie  
agricole  
utilisée

1959

**HORTICULTEURS PROFESSIONNELS**



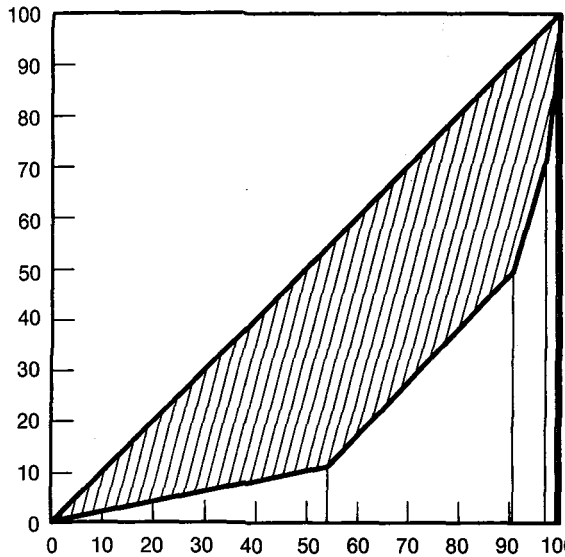
Surface de concentration: 0,2507  
Indice de concentration: 0,5014

% cumulatif  
du nombre  
d'exploitations

%  
cumulatif  
de la  
superficie  
agricole  
utilisée

1970

**HORTICULTEURS PROFESSIONNELS**



Surface de concentration: 0,2946  
Indice de concentration: 0,5892

% cumulatif  
du nombre  
d'exploitations

TABLEAU 8. — LES GROUPEMENTS D'EXPLOITATIONS

CULTURES ET TERRES	Groupements d'exploitations		
	pour la totalité de la production	pour une partie de la production	Ensemble
	ha a	ha a	ha a
Prairies temporaires à faucher :			
de ray grass italien et de Westerwold . . . . .	21,55	4,25	25,80
autres . . . . .	24,00	9,66	33,66
Prairies temporaires à pâturer . . . . .	39,00	7,35	46,35
Prés et prairies permanents :			
à faucher . . . . .	94,98	—	94,98
à pâturer . . . . .	364,25	28,70	392,95
<b>Total.</b> . . . . .	<b>543,78</b>	<b>49,96</b>	<b>593,74</b>
Froment d'hiver . . . . .	323,23	40,75	363,98
Froment de printemps . . . . .	112,51	11,25	123,76
Épeautre . . . . .	14,08	4,20	18,28
Orge d'hiver (escourgeon) . . . . .	55,53	13,46	68,99
Orge de printemps . . . . .	168,54	13,87	182,41
Avoine . . . . .	99,36	1,40	100,76
Autres céréales et mélanges de céréales autres que méteil . . . . .	14,52	—	14,52
<b>Total.</b> . . . . .	<b>787,77</b>	<b>84,93</b>	<b>872,70</b> (17)
Pois secs . . . . .	—	15,39	15,39
<b>Total.</b> . . . . .	<b>—</b>	<b>15,39</b>	<b>15,39</b>
Betteraves sucrières (excepté les semences) . . . . .	280,37	36,52	316,89
Lin . . . . .	29,91	5,05	34,96
<b>Total.</b> . . . . .	<b>310,28</b>	<b>41,57</b>	<b>351,85</b>
Betteraves fourragères et mi-sucrières (excepté les semences) . . . . .	—	0,75	0,75
<b>Total.</b> . . . . .	<b>—</b>	<b>0,75</b>	<b>0,75</b>
Trèfle rouge ou violet ou ordinaire en semis pur . . . . .	25,10	—	25,10
Autres trèfles non mélangés avec graminées . . . . .	2,50	3,00	5,50
Luzerne . . . . .	65,44	—	65,44
Maïs à ensiler à l'état laiteux . . . . .	55,60	—	55,60
Autres fourrages verts et mélanges (excepté les prés et prairies) . . . . .	7,75	—	7,75
<b>Total.</b> . . . . .	<b>156,39</b>	<b>3,00</b>	<b>159,39</b> (13)
Pommes de terre hâtives (récoltées avant le 1 <sup>er</sup> août) . . . . .	0,09	—	0,09
Pommes de terre mi-hâtives . . . . .	0,20	6,40	6,60
Pommes de terre mi-tardives et tardives . . . . .	0,33	5,50	5,83
<b>Total.</b> . . . . .	<b>0,62</b>	<b>11,90</b>	<b>12,52</b> (6)
Cultures de légumes de plein air pour la vente . . . . .	92,53	6,85	99,38
Plantations fruitières à hautes tiges et à basses tiges . . . . .	2,00	—	2,00
<b>Total.</b> . . . . .	<b>94,53</b>	<b>6,85</b>	<b>101,38</b>
Cultures horticoles pour la consommation du ménage . . . . .	1,37	0,01	1,38
Jachères . . . . .	7,00	—	7,00
<b>Superficie agricole utilisée.</b> . . . . .	<b>1 901,74</b>	<b>214,36</b>	<b>2 116,10</b>

En ce qui concerne le **mode de faire valoir**, la superficie agricole utilisée est exploitée à concurrence de 28,56 % en faire valoir direct et 71,44 % en fermage, les chiffres correspondants en 1959 étaient respectivement de 32,3 % et de 67,7 %.

La part exploitée en propriété dans chacune des catégories de déclarants se présente en 1959 et en 1970 comme suit :

	%	
	1959	1970
Cat. 1 : Agriculteurs et éleveurs professionnels . . . . .	30,24	26,37
Cat. 2 : Horticulteurs professionnels . . . . .	60,30	49,51
Cat. 3 et 4 : Producteurs non professionnels et établissements spéciaux . . . . .	52,57	52,54

La part exploitée en faire valoir direct par les producteurs professionnels a sensiblement régressé, cette diminution est particulièrement prononcée dans le groupe des horticulteurs professionnels.

Le tableau 9 situe l'évolution du faire valoir direct par classes de grandeur des exploitations, tel qu'il a été constaté lors des deux derniers recensements généraux de l'agriculture.

TABLEAU 9. — LE FAIRE VALOIR DIRECT.

SUPERFICIE AGRICOLE UTILISEE ha	Faire valoir direct en % de la superficie agricole utilisée	
	1959	1970
0,01 — < 1 . . . . .	61,4	66,9
1 — < 5 . . . . .	41,9	46,7
5 — < 7 . . . . .	37,1	38,0
7 — < 10 . . . . .	36,1	33,6
10 — < 15 . . . . .	34,3	30,2
15 — < 20 . . . . .	30,9	27,1
20 — < 30 . . . . .	26,1	23,6
30 — < 50 . . . . .	23,2	21,8
50 — < 100 . . . . .	15,8	17,7
≥ 100 . . . . .	20,0	21,9
<b>Total . . . . .</b>	<b>32,3</b>	<b>28,6</b>

La régression de la superficie exploitée en propriété se remarque dans toutes les tailles d'exploitation s'étalant entre 7 et 50 ha ; par contre, le mode de faire valoir direct augmente dans les petites classes de grandeur (jusque moins de 7 ha) et dans les grandes tailles d'exploitation. Pour les groupements d'exploitations, la part exploitée en qualité de propriétaire des terres se situe en-dessous du pourcentage moyen correspondant constaté pour l'ensemble des exploitations indépendantes et ce, tant en ce qui concerne les groupements totaux avec 22,2 % de la superficie exploitée en propriété et les groupements partiels où cette superficie atteint 21,6 %.

TABLEAU 10. — MORCELLEMENT DES TERRES.

	Nombre d'exploitations avec terres		Superficie agricole utilisée (ha)		Nombre de pièces de terre		Nombre moyen de pièces de terre par exploitation		Superficie moyenne d'une pièce de terre (ha)	
	1959	1970	1959	1970	1959	1970	1959	1970	1959	1970
Agriculteurs professionnels . . . . .	162 392	106 527	1 510 030	1 409 374	1 082 467	760 723	6,66	7,14	1,39	1,85
Horticulteurs professionnels . . . . .	11 641	10 854	12 713	22 320	21 072	25 878	1,81	2,38	0,60	0,86
Producteurs non professionnels et établissements spéciaux . . . . .	93 828	62 081	138 088	108 612	213 882	132 466	2,27	2,13	0,64	0,82
<b>Ensemble . . . . .</b>	<b>267 861</b>	<b>179 462</b>	<b>1 660 831</b>	<b>1 540 306</b>	<b>1 317 421</b>	<b>919 067</b>	<b>4,91</b>	<b>5,12</b>	<b>1,26</b>	<b>1,68</b>

A l'instar de ce qui a été fait à l'occasion de l'exécution des recensements généraux de 1950 et 1959, des renseignements portant sur le **morcellement** ont été également recueillis en 1970. C'est ainsi qu'il a été procédé au dénombrement des pièces de terre, dont est constituée chaque exploitation. Par pièce de terre, il faut entendre tout bloc, îlot, terrain — même affecté à différentes cultures — entouré entièrement de biens-fonds n'appartenant pas à l'exploitation.

On trouvera au tableau 10 diverses informations relatives à cette question, par catégorie de déclarants et pour l'ensemble de ceux-ci.

La grandeur moyenne d'une pièce de terre atteint 1 ha 68 contre 1 ha 26 en 1959. Le nombre moyen de pièces de terre

par exploitation ne varie pas sensiblement. A noter que le nombre d'exploitations d'un seul tenant passe de 72.636 unités en 1959 soit 27,1 % du nombre total d'exploitations à 55.518 en 1970 (soit 30,9 %).

Si l'on prend en considération les exploitations couvrant au moins 1 ha de superficie agricole utilisée, les nombres d'exploitations formées d'une seule pièce de terre sont respectivement de 24.405 en 1959 (soit 12,5 % de l'ensemble) et de 19.501 en 1970 (ou 15 %).

Du côté des groupements d'exploitations pour la totalité de la production, il apparaît que le nombre moyen de pièces de terre approche les 22 unités, la superficie moyenne d'une pièce de terre étant de 6 ha 74. Dans la catégorie des groupements partiels, les chiffres correspondants sont respectivement de 9 pièces et de 4 ha 99.

Ainsi qu'il a été rappelé ci-dessus, les déclarations au recensement sont recueillies dans chaque commune où se situe le siège des exploitations, des renseignements

complémentaires portant notamment sur la répartition de la superficie agricole utilisée par commune de situation des terres, ont permis de dresser le tableau suivant.

TABLEAU 11. — DISPERSION DES TERRES.

ANNEES	Nombre total d'exploitations avec terres	Nombre d'exploitations dont les terres s'étendent sur le territoire de:					
		1 commune	2 communes	3 communes	4 communes	5 communes	Plus de 5 communes
1959 . . . . .	267 861	194 433	54 723	14 405	3 287	811	202
1970 . . . . .	179 462	129 863	34 658	10 828	3 068	778	267

Le nombre d'exploitations dont les terres s'étendent sur une seule commune est à peu près de la même importance en 1970 qu'en 1959, (respectivement 72,4 % et 72,6 % des ensembles respectifs).

Les exploitations s'étalant sur 2 communes régressent quelque peu (19,3 % du total en 1970, 20,4 % en 1959). Par contre, le nombre de celles qui s'étendent sur 3 communes et plus est en augmentation. Les exploitations dont les terres s'étendent sur plus de 5 communes en particulier passent de 0,07 % en 1959 à 0,14 % en 1970.

A côté du principe de la collecte des renseignements individuels au siège des exploitations, les instructions précisent également que le recensement porte sur les terres situées en Belgique et dans la zone frontalière des pays limitrophes.

Sous cette optique, des 179.462 exploitations recensées avec terres, il en a été dénombré 671 dont les terres sont situées totalement ou partiellement aux Pays-Bas, 46 en République fédérale d'Allemagne, 30 au Grand-Duché de Luxembourg et 315 en France.

## DEUXIÈME PARTIE

### Résultats détaillés établis au moyen du questionnaire modèle I

*Remarque :*

Ces résultats concernent toutes les données recherchées dans ledit questionnaire, sauf ce qui a trait aux cultures horticoles, au cheptel, au matériel et aux installations agricoles ; les résultats du dépouillement de ces données font l'objet de publications distinctes.

Tous les tableaux sont présentés — sauf mention contraire — suivant la taille des exploitations, d'une part, par province et région agricole pour l'ensemble des déclarants et, d'autre part, au Royaume par catégorie de déclarants et pour l'ensemble de ces catégories.



**I. — NOMBRE DE DECLARATIONS RECUEILLIES ET SUPERFICIE AGRICOLE UTILISEE**





**NOMBRE DE DECLARATIONS RECUEILLIES ET SUPERFICIE AGRICOLE UTILISEE  
SUIVANT LA TAILLE DES EXPLOITATIONS**

SUPERFICIE AGRICOLE UTILISEE	Agriculteurs et éleveurs professionnels			Horticulteurs profes- sionnels			Producteurs non professionnels			Etablis- sements spéciaux			ENSEMBLE		
	ha	Nombre	ha a	Nombre	ha a	Nombre	ha a	Nombre	ha a	Nombre	ha a	Nombre	ha a		

0 = sans culture

**PROVINCE D'ANVERS**

0	213	—	1	—	666	—	4	—	884	—
0,01 — <	511	294 84	893	515 73	4 404	2 059 59	39	13 83	5 847	2 883 99
1 — <	641	935 81	785	1 091 68	1 120	1 541 81	14	20 87	2 560	3 590 17
2 — <	2 197	7 503 86	582	1 702 65	1 029	3 089 56	11	34 44	3 819	12 390 51
5 — <	1 331	7 821 51	63	358 18	197	1 130 37	5	29 16	1 596	9 399 22
7 — <	1 921	16 093 49	58	478 58	113	915 91	4	35 54	2 096	17 523 52
10 — <	2 063	24 987 02	18	205 14	57	651 68	5	57 12	2 143	25 900 96
15 — <	864	14 523 90	10	164 14	16	267 33	3	50 00	893	15 005 37
20 — <	280	6 145 55	4	81 03	8	170 85	1	20 96	293	6 418 39
25 — <	95	2 529 26	2	52 50	5	134 80	—	—	102	2 716 56
30 — <	46	1 519 59	1	35 74	4	132 38	—	—	51	1 687 71
40 — <	14	597 84	1	41 65	—	—	1	45 90	16	685 39
50 — <	10	706 67	1	61 00	7	451 35	2	105 86	20	1 324 88
≥ 100	5	835 22	—	—	—	—	2	462 76	7	1 297 98
<b>TOT.</b>	<b>10 191</b>	<b>84 494 56</b>	<b>2 419</b>	<b>4 788 02</b>	<b>7 626</b>	<b>10 545 63</b>	<b>91</b>	<b>876 44</b>	<b>20 327</b>	<b>100 704 65</b>

**PROVINCE DE BRABANT**

0	98	—	4	—	359	—	4	—	465	—
0,01 — <	908	505 18	2 257	743 87	9 892	4 294 28	64	24 23	13 121	5 567 56
1 — <	918	1 391 77	496	694 59	1 545	2 185 08	23	33 80	2 982	4 305 24
2 — <	3 427	11 864 72	564	1 796 06	1 232	3 740 48	31	96 11	5 254	17 497 37
5 — <	1 746	10 299 10	148	859 35	207	1 192 62	6	38 97	2 107	12 390 04
7 — <	1 938	16 275 29	112	938 00	121	991 13	6	46 92	2 177	18 251 34
10 — <	2 057	25 206 81	51	601 19	60	705 94	1	12 80	2 169	26 526 74
15 — <	1 157	19 888 04	16	269 46	22	383 89	1	18 47	1 196	20 559 86
20 — <	667	14 933 21	7	151 76	6	137 40	1	20 60	681	15 242 97
25 — <	366	9 977 38	7	191 65	4	106 87	2	53 50	379	10 329 40
30 — <	393	13 434 96	—	—	4	123 25	1	30 20	398	13 588 41
40 — <	184	8 141 87	1	43 16	1	44 35	2	93 44	188	8 322 82
50 — <	288	19 820 91	1	52 54	7	476 86	—	—	296	20 350 31
≥ 100	58	7 561 70	—	—	1	201 72	—	—	59	7 763 42
<b>TOT.</b>	<b>14 205</b>	<b>159 300 94</b>	<b>3 664</b>	<b>6 341 63</b>	<b>13 461</b>	<b>14 583 87</b>	<b>142</b>	<b>469 04</b>	<b>31 472</b>	<b>180 695 48</b>

**PROVINCE DE HAINAUT**

0	49	—	2	—	255	—	5	—	311	—
0,01 — <	297	186 50	149	53 18	3 421	1 879 50	68	20 80	3 935	2 139 98
1 — <	214	319 83	24	32 73	700	982 28	16	20 71	954	1 355 55
2 — <	1 029	3 691 49	24	78 81	874	2 740 07	14	42 38	1 941	6 552 75
5 — <	802	4 778 72	7	41 59	208	1 210 76	6	34 61	1 023	6 065 68
7 — <	1 331	11 337 55	8	64 07	142	1 162 47	4	33 52	1 485	12 597 61
10 — <	2 174	27 139 51	8	93 34	82	988 58	2	24 06	2 266	28 245 49
15 — <	2 041	35 534 90	1	16 35	28	484 67	—	—	2 070	36 035 92
20 — <	1 392	31 050 10	1	21 19	11	252 76	1	21 66	1 405	31 345 71
25 — <	924	25 305 63	—	—	6	164 79	—	—	930	25 470 42
30 — <	900	30 851 11	—	—	8	271 10	—	—	908	31 122 21
40 — <	433	19 175 53	—	—	2	93 91	2	88 71	437	19 358 15
50 — <	430	28 140 87	—	—	3	198 73	1	91 52	434	28 431 12
≥ 100	60	8 176 66	—	—	3	702 00	—	—	63	8 878 66
<b>TOT.</b>	<b>12 076</b>	<b>225 688 40</b>	<b>224</b>	<b>401 26</b>	<b>5 743</b>	<b>11 131 62</b>	<b>119</b>	<b>377 97</b>	<b>18 162</b>	<b>237 599 25</b>

**PROVINCE DE LIEGE**

0	29	—	4	—	296	—	9	—	338	—
0,01 — <	256	139 10	136	37 25	2 550	1 234 74	59	16 60	3 001	1 427 69
1 — <	220	331 93	29	42 79	658	910 86	11	15 19	918	1 300 77
2 — <	1 334	4 737 83	24	68 81	1 025	3 313 22	21	70 57	2 404	8 190 43
5 — <	1 198	7 035 04	4	22 32	331	1 908 44	7	42 88	1 540	9 008 68
7 — <	1 890	15 855 92	3	24 55	243	1 997 58	6	52 35	2 142	17 930 40
10 — <	2 641	32 193 24	6	73 14	121	1 369 40	5	60 19	2 773	33 695 97
15 — <	1 694	28 989 43	1	19 00	20	341 69	—	—	1 715	29 350 12
20 — <	847	18 746 05	5	111 17	7	155 74	3	62 77	862	19 075 73
25 — <	431	11 677 67	1	25 67	5	132 89	—	—	437	11 836 23
30 — <	404	13 801 89	2	63 61	3	103 10	1	32 10	410	14 000 70
40 — <	194	8 633 75	—	—	4	191 32	—	—	198	8 825 07
50 — <	366	25 444 13	—	—	1	76 55	1	56 00	368	25 576 68
≥ 100	62	7 680 01	—	—	2	234 92	—	—	64	7 914 93
<b>TOT.</b>	<b>11 566</b>	<b>175 265 99</b>	<b>215</b>	<b>488 31</b>	<b>5 266</b>	<b>11 970 45</b>	<b>123</b>	<b>408 65</b>	<b>17 170</b>	<b>186 133 40</b>

**NOMBRE DE DECLARATIONS RECUEILLIES ET SUPERFICIE AGRICOLE UTILISEE  
SUIVANT LA TAILLE DES EXPLOITATIONS**

SUPERFICIE AGRICOLE UTILISEE	Agriculteurs et éleveurs professionnels			Horticulteurs profes- sionnels			Producteurs non professionnels			Etablis- sements spéciaux			ENSEMBLE		
	ha	Nombre	ha a	Nombre	ha	a	Nombre	ha	a	Nombre	ha	a	Nombre	ha	a

0 = sans culture

**PROVINCE DE LIMBOURG**

0	130	—	15	—	789	—	—	—	934	—						
0,01 — <	1	396	198	44	146	67	29	4 443	2 134	86	15	5	90	5 000	2 406	49
1 — <	2	355	533	81	73	104	46	1 242	1 727	54	7	9	58	1 677	2 375	39
2 — <	5	1 529	5 494	80	117	387	76	1 277	3 916	75	7	24	46	2 930	9 823	77
5 — <	7	1 055	6 254	27	56	330	04	204	1 172	41	4	21	81	1 319	7 778	53
7 — <	10	1 320	11 109	24	68	552	34	115	915	91	1	8	19	1 504	12 585	68
10 — <	15	1 547	18 770	26	45	546	19	59	705	46	3	33	51	1 654	20 055	42
15 — <	20	813	13 920	37	17	288	90	15	258	74	1	16	40	846	14 484	41
20 — <	25	286	6 293	56	5	109	60	10	216	75	—	—	—	301	6 619	91
25 — <	30	147	3 983	20	2	53	25	4	105	30	—	—	—	154	4 168	75
30 — <	40	106	3 654	99	5	175	74	—	—	—	—	—	—	112	3 862	83
40 — <	50	50	2 208	86	3	124	88	—	—	—	—	—	—	53	2 333	74
50 — <	100	70	4 511	04	2	125	39	3	172	30	1	80	57	76	4 889	30
≥ 100	7	1 064	62	—	1	295	43	1	108	80	1	176	00	10	1 644	85
<b>TOT.</b>	<b>7 811</b>	<b>77 997</b>	<b>46</b>	<b>555</b>	<b>3 161</b>	<b>27</b>	<b>8 162</b>	<b>11 434</b>	<b>82</b>	<b>42</b>	<b>435</b>	<b>52</b>	<b>16 570</b>	<b>93 029</b>	<b>07</b>	

**PROVINCE DE LUXEMBOURG**

0	13	—	—	—	192	—	—	—	206	—						
0,01 — <	1	113	74	23	26	9	78	1 351	782	31	15	4	86	1 505	871	18
1 — <	2	88	131	96	9	11	93	533	768	24	6	7	49	636	919	62
2 — <	5	526	1 876	65	5	16	28	1 015	3 224	87	9	29	62	1 555	5 147	42
5 — <	7	504	2 978	07	9	51	16	300	1 761	22	2	11	00	815	4 801	45
7 — <	10	843	7 095	10	6	47	60	224	1 846	39	1	8	10	1 074	8 997	19
10 — <	15	1 392	17 184	62	5	63	22	162	1 940	93	2	21	22	1 561	19 209	99
15 — <	20	1 324	22 998	02	3	53	62	70	1 193	94	2	35	80	1 399	24 281	38
20 — <	25	1 023	22 757	06	—	—	—	24	523	85	2	42	67	1 049	23 323	58
25 — <	30	620	16 893	29	1	27	00	11	294	68	—	—	—	632	17 214	97
30 — <	40	661	22 409	02	—	—	—	12	400	25	—	—	—	674	22 839	37
40 — <	50	278	12 190	91	—	—	—	9	382	75	—	—	—	287	12 573	66
50 — <	100	222	13 847	32	—	—	—	1	60	00	—	—	—	227	14 130	51
≥ 100	10	1 174	74	—	—	—	—	—	—	—	—	—	—	10	1 174	74
<b>TOT.</b>	<b>7 617</b>	<b>141 610</b>	<b>99</b>	<b>64</b>	<b>280</b>	<b>59</b>	<b>3 904</b>	<b>13 179</b>	<b>43</b>	<b>45</b>	<b>414</b>	<b>05</b>	<b>11 630</b>	<b>155 485</b>	<b>06</b>	

**PROVINCE DE NAMUR**

0	16	—	—	—	164	—	—	—	180	—						
0,01 — <	1	113	63	06	55	21	82	2 528	1 308	67	39	11	40	2 735	1 404	95
1 — <	2	83	124	35	11	14	51	509	722	44	12	17	75	615	879	05
2 — <	5	397	1 419	23	18	53	78	777	2 486	66	11	36	22	1 203	3 995	89
5 — <	7	289	1 714	45	2	10	80	205	1 181	56	3	15	81	499	2 922	62
7 — <	10	455	3 869	09	4	37	89	201	1 653	93	—	—	—	660	5 560	91
10 — <	15	775	9 615	23	5	63	04	137	1 656	31	—	—	—	921	11 381	33
15 — <	20	798	13 892	68	3	53	90	49	845	36	—	—	—	850	14 791	94
20 — <	25	735	16 443	17	3	66	11	32	713	04	—	—	—	770	17 222	32
25 — <	30	572	15 608	79	2	53	18	12	327	52	—	—	—	587	16 015	88
30 — <	40	721	24 812	63	3	102	86	6	200	37	—	—	—	730	25 115	86
40 — <	50	352	15 614	33	1	42	60	4	176	22	—	—	—	358	15 873	75
50 — <	100	652	44 301	59	3	221	41	2	147	26	—	—	—	661	44 912	25
≥ 100	152	19 538	09	1	109	71	—	1	104	10	—	—	—	155	19 861	48
<b>TOT.</b>	<b>6 110</b>	<b>167 016</b>	<b>69</b>	<b>111</b>	<b>851</b>	<b>61</b>	<b>4 627</b>	<b>11 523</b>	<b>44</b>	<b>76</b>	<b>546</b>	<b>49</b>	<b>10 924</b>	<b>179 938</b>	<b>23</b>	

**PROVINCE DE LA FLANDRE ORIENTALE**

0	152	—	—	3	—	449	—	—	608	—						
0,01 — <	1	983	577	75	1 708	828	47	6 352	3 184	67	86	30	91	9 129	4 621	80
1 — <	2	931	1 378	04	483	664	72	1 566	2 178	09	26	35	33	3 006	4 256	18
2 — <	5	3 953	14 150	22	357	1 128	32	1 265	3 797	09	29	88	20	5 604	19 163	83
5 — <	7	2 826	16 803	46	53	310	89	188	1 092	96	6	34	85	3 073	18 242	16
7 — <	10	3 711	31 155	94	44	349	15	72	580	29	7	54	44	3 834	32 139	82
10 — <	15	3 491	42 137	54	27	320	32	34	402	28	—	—	—	3 558	42 931	89
15 — <	20	1 454	24 867	60	4	67	98	10	177	16	—	—	—	1 468	25 112	74
20 — <	25	561	12 322	46	5	112	36	3	63	60	—	—	—	569	12 498	42
25 — <	30	220	5 966	14	3	80	72	3	80	50	—	—	—	229	6 207	99
30 — <	40	174	5 847	43	1	35	00	2	71	66	—	—	—	179	6 020	80
40 — <	50	42	1 838	06	—	—	—	1	45	11	—	—	—	44	1 930	10
50 — <	100	27	1 870	30	—	50	17	—	—	—	—	—	—	29	1 972	34
≥ 100	—	—	—	—	—	—	—	1	115	00	—	—	—	1	115	00
<b>TOT.</b>	<b>18 525</b>	<b>158 914</b>	<b>94</b>	<b>2 689</b>	<b>3 948</b>	<b>10</b>	<b>9 946</b>	<b>11 788</b>	<b>41</b>	<b>171</b>	<b>561</b>	<b>62</b>	<b>31 331</b>	<b>175 213</b>	<b>07</b>	

**NOMBRE DE DECLARATIONS RECUEILLIES ET SUPERFICIE AGRICOLE UTILISEE  
SUIVANT LA TAILLE DES EXPLOITATIONS**

SUPERFICIE AGRICOLE UTILISEE	Agriculteurs et éleveurs professionnels			Horticulteurs profes- sionnels			Producteurs non professionnels			Etablis- sements spéciaux			ENSEMBLE		
	ha	Nombre	ha a	Nombre	ha	a	Nombre	ha	a	Nombre	ha	a	Nombre	ha	a

0 = sans culture

**PROVINCE DE LA FLANDRE OCCIDENTALE**

0,01	—	0	168	—	6	—	441	—	2	—	617	—	—	—	—		
1	—	<	741	395	74	507	250	95	3 476	1 611	94	68	25	22	4 792	2 283	85
2	—	<	840	1 220	62	205	285	72	968	1 346	44	12	16	72	2 025	2 869	50
5	—	<	3 011	10 655	93	145	450	36	919	2 810	78	14	46	47	4 089	13 963	54
7	—	<	2 443	14 586	16	32	184	71	133	768	16	5	27	94	2 613	15 566	97
10	—	<	3 402	28 480	28	19	155	65	78	631	73	3	25	08	3 502	29 292	74
15	—	<	3 744	45 724	22	13	150	91	31	364	14	5	54	68	3 793	46 293	95
20	—	<	2 188	37 941	51	8	133	49	8	131	31	1	18	10	2 205	38 224	41
25	—	<	1 215	26 963	28	4	89	33	4	88	20	1	22	94	1 224	27 163	75
30	—	<	674	18 308	98	1	28	00	2	55	50	—	—	—	677	18 392	48
40	—	<	566	19 261	25	5	181	46	1	36	10	2	69	52	574	19 548	33
50	—	<	187	8 177	13	2	91	00	2	90	07	—	—	—	191	8 358	20
50	—	<	110	6 806	07	1	57	63	—	—	—	—	—	—	111	6 863	70
≥ 100	—	≥	5	562	04	—	—	—	—	—	—	1	124	43	6	686	47
<b>TOT.</b>			<b>19 294</b>	<b>219 083</b>	<b>21</b>	<b>948</b>	<b>2 059</b>	<b>21</b>	<b>6 063</b>	<b>7 934</b>	<b>37</b>	<b>114</b>	<b>431</b>	<b>10</b>	<b>26 419</b>	<b>229 507</b>	<b>89</b>

**DUNES ET POLDERS**

0,01	—	0	32	—	1	—	101	—	2	—	136	—	—	—	—	—	—
1	—	<	106	59	58	94	49	72	676	314	54	29	10	47	905	434	31
2	—	<	103	146	68	53	72	60	247	345	00	2	2	59	405	566	87
5	—	<	444	1 561	23	43	130	12	227	679	26	4	9	86	718	2 380	47
7	—	<	399	2 400	62	5	28	42	30	179	42	1	6	80	435	2 615	26
10	—	<	596	5 041	76	9	75	36	35	291	26	—	—	—	640	5 408	38
15	—	<	782	9 621	18	1	13	25	18	211	14	2	23	15	803	9 868	72
20	—	<	574	9 959	27	1	16	45	4	63	83	1	18	10	580	10 057	65
25	—	<	410	9 123	47	1	24	80	1	20	00	1	22	94	413	9 191	21
30	—	<	293	7 973	76	—	—	—	2	53	70	—	—	—	295	8 027	46
40	—	<	358	12 271	94	3	110	91	1	38	16	—	—	—	362	12 421	01
50	—	<	150	6 569	85	1	49	80	1	41	00	—	—	—	152	6 660	65
50	—	<	105	6 741	25	1	57	63	—	—	—	—	—	—	106	6 798	88
≥ 100	—	≥	3	316	90	—	—	—	—	—	—	—	—	—	3	316	90
<b>TOT.</b>			<b>4 355</b>	<b>71 787</b>	<b>49</b>	<b>213</b>	<b>629</b>	<b>06</b>	<b>1 343</b>	<b>2 237</b>	<b>31</b>	<b>42</b>	<b>93</b>	<b>91</b>	<b>5 953</b>	<b>74 747</b>	<b>77</b>

**REGION SABLONNEUSE**

0,01	—	0	217	—	2	—	635	—	3	—	857	—	—	—	—	—	—
1	—	<	1 244	716	93	2 406	1 279	60	8 279	3 834	15	77	28	36	12 006	5 859	04
2	—	<	1 430	2 115	25	1 212	1 681	67	1 845	2 543	28	35	48	50	4 522	6 388	70
5	—	<	5 161	18 147	66	897	2 691	73	1 541	4 642	66	37	115	64	7 636	25 597	69
7	—	<	3 537	20 998	32	108	622	37	216	1 247	07	11	62	00	3 872	22 929	76
10	—	<	4 440	37 081	69	82	647	98	105	841	28	12	94	23	4 639	38 665	18
15	—	<	3 929	47 321	01	44	511	47	34	395	18	6	72	38	4 013	48 300	04
20	—	<	1 478	25 273	02	17	284	63	15	254	58	1	17	00	1 511	25 829	23
25	—	<	530	11 655	01	6	134	85	6	131	00	—	—	—	542	11 920	86
30	—	<	218	5 888	04	4	109	72	3	80	70	2	54	93	227	6 133	39
40	—	<	136	4 547	31	2	71	25	2	69	60	3	99	55	143	4 787	71
50	—	<	25	1 090	71	—	—	—	1	45	11	1	46	93	27	1 182	75
50	—	<	10	701	93	1	50	17	1	68	00	1	51	87	13	871	97
≥ 100	—	≥	—	—	—	—	—	—	—	—	—	1	124	43	1	124	43
<b>TOT.</b>			<b>22 355</b>	<b>175 536</b>	<b>88</b>	<b>4 781</b>	<b>8 085</b>	<b>44</b>	<b>12 683</b>	<b>14 152</b>	<b>61</b>	<b>190</b>	<b>815</b>	<b>82</b>	<b>40 009</b>	<b>198 590</b>	<b>75</b>

**CAMPINE**

0,01	—	0	260	—	2	—	1 178	—	4	—	1 444	—	—	—	—	—	—
1	—	<	531	297	98	241	110	80	5 298	2 659	60	21	7	94	6 091	3 076	32
2	—	<	539	783	11	124	166	69	1 536	2 135	75	10	15	23	2 209	3 100	78
5	—	<	2 060	7 086	59	141	432	00	1 587	4 846	44	10	32	35	3 798	12 397	38
7	—	<	1 246	7 322	49	39	226	26	306	1 758	40	1	6	10	1 592	9 313	25
10	—	<	1 991	16 757	29	43	361	07	168	1 363	55	4	34	23	2 206	18 516	14
15	—	<	2 410	29 172	71	13	150	77	91	1 058	74	5	55	97	2 519	30 438	19
20	—	<	1 077	18 149	43	11	183	88	21	360	79	3	49	40	1 112	18 743	50
25	—	<	329	7 196	29	3	61	00	12	256	60	1	20	96	345	7 534	85
30	—	<	123	3 297	10	2	52	50	4	108	50	—	—	—	129	3 458	10
40	—	<	65	2 188	63	2	65	74	4	132	38	2	62	30	73	2 449	05
50	—	<	25	1 066	95	1	41	65	—	—	—	1	45	90	27	1 154	50
50	—	<	20	1 223	14	1	61	00	9	555	65	3	186	43	33	2 026	22
≥ 100	—	≥	8	1 376	87	—	—	—	1	108	80	3	638	76	12	2 124	43
<b>TOT.</b>			<b>10 684</b>	<b>95 918</b>	<b>58</b>	<b>623</b>	<b>1 913</b>	<b>36</b>	<b>10 215</b>	<b>15 345</b>	<b>20</b>	<b>68</b>	<b>1 155</b>	<b>57</b>	<b>21 590</b>	<b>114 332</b>	<b>71</b>

**NOMBRE DE DECLARATIONS RECUEILLIES ET SUPERFICIE AGRICOLE UTILISEE  
SUIVANT LA TAILLE DES EXPLOITATIONS**

SUPERFICIE AGRICOLE UTILISEE	Agriculteurs et éleveurs professionnels			Horticulteurs profes- sionnels			Producteurs non professionnels			Etablis- sements spéciaux			ENSEMBLE		
	ha	Nombre	ha a	Nombre	ha a	Nombre	ha a	Nombre	ha a	Nombre	ha a	Nombre	ha a		

0 = sans culture

**REGION SABLO-LIMONEUSE**

0	193	—	9	—	545	—	5	—	752	—	
0,01 — <	1	1 455	784 81	2 726	947 25	12 317	5 593 68	137	49 02	16 635	7 374 76
1 — <	2	1 442	2 156 91	626	878 01	2 433	3 420 61	34	48 28	4 535	6 503 81
2 — <	5	5 640	19 961 56	615	1 982 85	2 040	6 190 92	34	107 81	8 329	28 243 14
5 — <	7	3 574	21 201 33	168	977 94	331	1 904 22	12	72 71	4 085	24 156 20
7 — <	10	4 403	36 894 23	138	1 159 36	156	1 262 63	5	41 71	4 702	39 357 93
10 — <	15	4 658	56 936 50	69	821 20	81	952 70	5	56 65	4 813	58 767 05
15 — <	20	2 618	45 180 56	18	303 43	25	433 41	1	18 47	2 662	45 935 87
20 — <	25	1 397	30 957 98	14	299 49	8	178 02	1	20 60	1 420	31 456 09
25 — <	30	697	18 968 73	7	189 97	11	296 47	4	106 20	719	19 561 37
30 — <	40	514	17 377 91	2	70 99	4	126 32	1	36 68	521	17 611 90
40 — <	50	193	8 513 83	4	168 96	2	93 42	1	48 95	200	8 825 16
50 — <	100	193	12 831 55	1	52 54	5	311 70	—	—	199	13 195 79
— >	100	31	4 083 11	1	295 43	2	316 72	—	—	34	4 695 26
<b>TOT.</b>	<b>27 008</b>	<b>275 849 01</b>	<b>4 398</b>	<b>8 147 42</b>	<b>17 960</b>	<b>21 080 82</b>	<b>240</b>	<b>607 08</b>	<b>49 606</b>	<b>305 684 33</b>	

**REGION LIMONEUSE**

0	109	—	17	—	503	—	4	—	633	—	
0,01 — <	1	533	306 04	204	77 95	5 976	2 945 73	80	26 65	6 793	3 356 37
.1 — <	2	397	598 13	65	95 86	1 087	1 527 27	17	21 84	1 566	2 243 10
2 — <	5	1 819	6 529 40	107	346 77	1 143	3 569 21	21	63 70	3 090	10 509 08
5 — <	7	1 403	8 354 68	42	246 30	240	1 390 23	2	12 53	1 687	10 003 74
7 — <	10	2 187	18 650 09	36	288 52	159	1 313 13	4	33 72	2 386	20 285 46
10 — <	15	3 383	41 974 28	42	513 40	92	1 121 32	5	56 27	3 522	43 665 27
15 — <	20	2 781	48 208 14	11	189 06	29	498 37	—	—	2 821	48 895 57
20 — <	25	1 759	39 349 23	5	113 71	12	273 39	1	21 66	1 777	39 757 99
25 — <	30	1 139	31 103 14	2	53 93	4	110 89	1	26 39	1 146	31 294 35
30 — <	40	1 146	39 433 00	5	173 26	6	205 91	—	—	1 157	39 812 17
40 — <	50	555	24 583 98	2	82 88	3	138 53	4	173 80	564	24 979 19
50 — <	100	767	52 134 41	4	258 40	4	306 84	2	115 69	777	52 815 34
— >	100	162	21 339 46	1	109 71	4	832 48	—	—	167	22 281 65
<b>TOT.</b>	<b>18 140</b>	<b>332 563 98</b>	<b>543</b>	<b>2 549 75</b>	<b>9 262</b>	<b>14 233 30</b>	<b>141</b>	<b>552 25</b>	<b>28 086</b>	<b>349 899 28</b>	

**REGION HERBAGERE (LIEGE)**

0	17	—	3	—	204	—	9	—	233	—	
0,01 — <	1	155	87 58	86	22 00	1 043	508 53	37	9 27	1 321	627 38
1 — <	2	136	207 49	11	14 58	297	402 86	9	12 73	453	637 66
2 — <	5	777	2 730 87	15	42 82	377	1 194 86	15	50 33	1 184	4 018 88
5 — <	7	655	3 872 80	6	34 16	76	435 17	6	35 81	743	4 377 94
7 — <	10	981	8 243 22	4	31 30	68	563 37	1	7 50	1 054	8 845 39
10 — <	15	1 443	17 640 90	3	32 88	35	402 04	3	35 14	1 484	18 110 96
15 — <	20	940	16 144 05	—	—	8	134 03	—	—	948	16 278 08
20 — <	25	463	10 234 46	2	42 59	4	92 33	3	62 77	472	10 432 15
25 — <	30	192	5 169 77	1	25 67	3	81 54	—	—	196	5 276 98
30 — <	40	141	4 724 65	1	32 30	1	32 25	—	—	143	4 789 20
40 — <	50	37	1 625 84	—	—	1	48 85	—	—	38	1 674 69
50 — <	100	28	1 845 30	—	—	—	—	—	—	28	1 845 30
— >	100	—	—	—	—	—	—	—	—	—	—
<b>TOT.</b>	<b>5 965</b>	<b>72 526 93</b>	<b>132</b>	<b>278 30</b>	<b>2 117</b>	<b>3 895 83</b>	<b>83</b>	<b>213 55</b>	<b>8 297</b>	<b>76 914 61</b>	

**CAMPINE HENNUYERE**

0	—	—	—	—	—	—	—	—	—	—	
0,01 — <	1	5	3 08	1	3	73	42 49	—	—	79	45 60
1 — <	2	—	—	—	—	8	12 58	—	—	8	12 58
2 — <	5	12	44 22	—	—	7	20 51	—	—	19	64 73
5 — <	7	5	30 87	—	—	2	10 76	—	—	7	41 63
7 — <	10	10	85 82	—	—	2	16 45	—	—	12	102 27
10 — <	15	17	212 61	—	—	—	—	—	—	17	212 61
15 — <	20	20	351 57	—	—	—	—	—	—	20	351 57
20 — <	25	14	302 80	—	—	—	—	—	—	14	302 80
25 — <	30	6	164 92	—	—	—	—	—	—	6	164 92
30 — <	40	5	158 49	—	—	—	—	—	—	5	158 49
40 — <	50	2	89 35	—	—	—	—	—	—	2	89 35
50 — <	100	1	56 24	—	—	—	—	—	—	1	56 24
— >	100	—	—	—	—	—	—	—	—	—	—
<b>TOT.</b>	<b>97</b>	<b>1 499 97</b>	<b>1</b>	<b>3</b>	<b>92</b>	<b>102 79</b>	<b>—</b>	<b>—</b>	<b>190</b>	<b>1 602 79</b>	

**NOMBRE DE DECLARATIONS RECUEILLIES ET SUPERFICIE AGRICOLE UTILISEE  
SUIVANT LA TAILLE DES EXPLOITATIONS**

SUPERFICIE AGRICOLE UTILISEE	Agriculteurs et éleveurs professionnels			Horticulteurs profes- sionnels			Producteurs non professionnels			Etablis- sements spéciaux			ENSEMBLE		
	ha	Nombre	ha a	Nombre	ha a	Nombre	ha a	Nombre	ha a	Nombre	ha a	ha	Nombre	ha a	

0 = sans culture

**C O N D R O Z**

0	16	—	1	—	140	—	1	—	158	—
0,01 — <	108	59 39	84	28 75	2 485	1 288 34	51	14 03	2 728	1 390 51
1 — <	88	127 90	17	23 76	528	744 18	12	18 52	645	914 36
2 — <	392	1 367 59	10	30 47	667	2 077 32	11	41 27	1 080	3 516 65
5 — <	268	1 589 13	1	5 80	173	1 000 67	7	38 80	449	2 634 40
7 — <	375	3 159 52	3	27 64	139	1 134 34	2	16 96	519	4 338 46
10 — <	591	7 323 60	1	10 30	93	1 092 49	3	36 00	688	8 462 39
15 — <	585	10 149 84	—	—	34	592 94	—	—	619	10 742 78
20 — <	520	11 565 29	2	46 01	21	461 45	—	—	543	12 072 75
25 — <	379	10 377 31	1	26 50	6	161 02	—	—	386	10 564 83
30 — <	512	17 592 10	2	69 96	6	206 83	—	—	520	17 868 89
40 — <	290	12 869 65	—	—	4	185 24	—	—	294	13 054 89
50 — <	617	42 343 33	1	88 40	3	223 81	3	217 82	624	42 873 36
— >	126	16 006 80	—	—	2	208 54	—	—	128	16 215 34
<b>TOT.</b>	<b>4 867</b>	<b>134 531 45</b>	<b>123</b>	<b>357 59</b>	<b>4 301</b>	<b>9 377 17</b>	<b>90</b>	<b>383 40</b>	<b>9 381</b>	<b>144 649 61</b>

**H A U T E A R D E N N E**

0	3	—	—	—	29	—	—	—	32	—
0,01 — <	18	14 81	3	75	194	123 10	1	89	216	139 55
1 — <	39	58 54	—	—	124	170 84	—	—	163	229 38
2 — <	372	1 357 67	1	3 90	421	1 412 34	1	3 54	795	2 777 45
5 — <	415	2 398 35	—	—	189	1 089 97	—	—	604	3 488 32
7 — <	699	5 830 82	—	—	137	1 111 73	2	18 13	838	6 960 68
10 — <	806	9 644 63	—	—	62	687 67	1	14 00	869	10 346 30
15 — <	370	6 218 28	—	—	2	36 22	—	—	372	6 254 50
20 — <	102	2 196 75	—	—	—	—	—	—	102	2 196 75
25 — <	23	602 60	—	—	—	—	—	—	23	602 60
30 — <	12	407 07	—	—	—	—	1	32 10	13	439 17
40 — <	4	178 02	—	—	—	—	—	—	4	178 02
50 — <	—	—	—	—	—	—	1	56 00	1	56 00
— >	1	115 00	—	—	—	—	—	—	1	115 00
<b>TOT.</b>	<b>2 864</b>	<b>29 022 54</b>	<b>4</b>	<b>4 65</b>	<b>1 158</b>	<b>4 631 87</b>	<b>7</b>	<b>124 66</b>	<b>4 033</b>	<b>33 783 72</b>

**R E G I O N H E R B A G E R E ( F A G N E )**

0	—	—	—	—	26	—	—	—	26	—
0,01 — <	10	6 70	1	61	199	128 02	—	—	210	135 33
1 — <	7	12 19	—	—	47	69 59	1	1 11	55	82 89
2 — <	52	192 65	—	—	65	204 86	1	2 00	118	399 51
5 — <	67	396 36	—	—	22	130 16	—	—	89	526 52
7 — <	82	698 40	—	—	20	158 22	1	9 56	103	866 18
10 — <	152	1 914 52	—	—	13	162 39	—	—	165	2 076 91
15 — <	170	2 999 26	—	—	6	105 57	—	—	176	3 104 83
20 — <	105	2 378 82	—	—	—	—	—	—	105	2 378 82
25 — <	72	1 978 55	—	—	1	25 40	—	—	73	2 003 95
30 — <	69	2 344 47	—	—	1	31 34	—	—	70	2 375 81
40 — <	32	1 436 18	—	—	1	48 41	—	—	33	1 484 59
50 — <	23	1 348 52	—	—	1	57 05	—	—	24	1 405 57
— >	—	—	—	—	—	—	—	—	—	—
<b>TOT.</b>	<b>841</b>	<b>15 706 62</b>	<b>1</b>	<b>61</b>	<b>402</b>	<b>1 121 01</b>	<b>3</b>	<b>12 67</b>	<b>1 247</b>	<b>16 840 91</b>

**F A M E N N E**

0	5	—	—	—	84	—	1	—	90	—
0,01 — <	33	17 42	10	2 73	579	296 33	4	1 56	626	318 04
1 — <	20	31 34	1	1 34	182	265 53	2	2 40	205	300 61
2 — <	148	546 36	3	7 66	337	1 110 49	4	12 38	492	1 676 89
5 — <	112	672 69	—	—	87	510 10	3	16 28	202	1 199 07
7 — <	204	1 733 35	—	—	107	883 28	—	—	311	2 616 63
10 — <	320	3 980 45	—	—	65	789 10	1	11 30	386	4 780 85
15 — <	406	7 085 65	1	19 27	30	509 35	1	17 80	438	7 632 07
20 — <	334	7 451 24	1	20 10	19	426 37	—	—	354	7 897 71
25 — <	281	7 705 30	2	53 68	6	159 08	—	—	289	7 918 06
30 — <	353	12 142 04	—	—	5	159 17	—	—	358	12 301 21
40 — <	163	7 214 51	—	—	2	81 92	—	—	165	7 296 43
50 — <	225	14 695 53	—	—	—	—	—	—	225	14 695 53
— >	18	2 130 72	—	—	—	—	1	109 58	19	2 240 30
<b>TOT.</b>	<b>2 622</b>	<b>65 406 60</b>	<b>18</b>	<b>104 78</b>	<b>1 503</b>	<b>5 190 72</b>	<b>17</b>	<b>171 30</b>	<b>4 160</b>	<b>70 873 40</b>

**NOMBRE DE DECLARATIONS RECUEILLIES ET SUPERFICIE AGRICOLE UTILISEE  
SUIVANT LA TAILLE DES EXPLOITATIONS**

SUPERFICIE AGRICOLE UTILISEE	Agriculteurs et éleveurs professionnels			Horticulteurs profes- sionnels			Producteurs non professionnels			Etablis- sements spéciaux			ENSEMBLE		
	ha	Nombre	ha a	Nombre	ha a	Nombre	ha a	Nombre	ha a	Nombre	ha a	Nombre	ha a		

0 = sans culture

**ARDENNE**

0	12	—	—	—	—	134	—	—	—	—	146	—	—
0,01 — <	1	109	74 68	—	9	4 19	1 023	614 72	—	5	2 40	1 146	695 99
1 — <	2	77	111 60	—	5	7 45	376	539 12	—	2	2 39	460	660 56
2 — <	5	469	1 664 82	—	4	14 51	750	2 361 25	—	5	14 39	1 228	4 054 97
5 — <	7	454	2 675 78	—	4	22 79	208	1 214 25	—	—	—	666	3 912 82
7 — <	10	726	6 108 05	—	7	56 60	147	1 209 64	—	—	—	880	7 374 29
10 — <	15	1 177	14 558 93	—	5	63 22	102	1 219 53	—	1	11 00	1 285	15 852 68
15 — <	20	1 107	19 206 59	—	4	70 12	42	721 15	—	1	18 00	1 154	20 015 86
20 — <	25	839	18 663 21	—	—	—	10	219 61	—	1	20 00	850	18 902 82
25 — <	30	488	13 242 45	—	—	—	8	219 31	—	—	—	496	13 461 76
30 — <	40	476	16 161 40	—	—	—	4	137 35	—	—	—	480	16 298 75
40 — <	50	169	7 419 33	—	—	—	5	216 52	—	—	—	174	7 635 85
50 — <	100	125	7 893 39	—	—	—	1	60 00	—	3	169 90	129	8 123 29
≥ 100	8	1 007	12	—	—	—	—	—	—	—	—	8	1 007 12
<b>TOT.</b>	<b>6 236</b>	<b>108 787</b>	<b>35</b>	<b>38</b>	<b>238</b>	<b>88</b>	<b>2 810</b>	<b>8 732 45</b>	<b>18</b>	<b>238</b>	<b>08</b>	<b>9 102</b>	<b>117 996 76</b>

**REGION JURASSIQUE**

0	4	—	—	—	—	32	—	—	—	—	36	—	—
0,01 — <	1	11	5 84	—	12	3 96	275	141 33	—	11	3 16	309	154 29
1 — <	2	12	18 98	—	1	1 17	131	186 17	—	3	3 85	147	210 17
2 — <	5	57	204 11	—	—	—	251	809 36	—	4	15 20	312	1 028 67
5 — <	7	59	357 36	—	1	5 00	93	548 08	—	1	6 00	154	916 44
7 — <	10	117	987 66	—	—	—	66	546 46	—	1	8 10	184	1 542 22
10 — <	15	216	2 657 13	—	—	—	57	692 42	—	1	10 22	274	3 359 77
15 — <	20	207	3 630 79	—	—	—	22	373 85	—	—	—	229	4 004 64
20 — <	25	204	4 579 89	—	—	—	12	263 42	—	1	22 67	217	4 865 98
25 — <	30	138	3 778 67	—	—	—	4	106 24	—	—	—	142	3 884 91
30 — <	40	184	6 243 86	—	—	—	6	198 90	—	1	30 10	191	6 472 86
40 — <	50	89	3 920 08	—	—	—	3	124 73	—	—	—	92	4 044 81
50 — <	100	61	3 634 31	—	—	—	—	—	—	1	53 29	62	3 687 60
≥ 100	2	217	10	—	—	—	—	—	—	—	—	2	217 10
<b>TOT.</b>	<b>1 361</b>	<b>30 235</b>	<b>78</b>	<b>14</b>	<b>10</b>	<b>13</b>	<b>952</b>	<b>3 990 96</b>	<b>24</b>	<b>152</b>	<b>59</b>	<b>2 351</b>	<b>34 389 46</b>

**LE ROYAUME**

0	868	—	—	35	—	3 611	—	—	—	29	—	4 543	—
0,01 — <	1	4 318	2 434 84	5 877	2 528 34	38 417	18 490 56	453	153 75	49 065	23 607 49		
1 — <	2	4 290	6 368 12	2 115	2 943 13	8 841	12 362 78	127	177 44	15 373	21 851 47		
2 — <	5	17 403	61 394 73	1 836	5 682 83	9 413	29 119 48	147	468 47	28 799	96 665 51		
5 — <	7	12 194	72 270 78	374	2 169 04	1 973	11 418 50	44	257 03	14 585	86 115 35		
7 — <	10	16 811	141 271 90	322	2 647 83	1 309	10 695 34	32	264 14	18 474	154 879 21		
10 — <	15	19 884	242 958 45	178	2 116 49	743	8 784 72	33	382 08	20 838	254 241 74		
15 — <	20	12 333	212 556 45	63	1 066 84	238	4 084 09	8	138 77	12 642	217 846 15		
20 — <	25	7 006	155 654 44	34	742 55	105	2 322 19	9	191 60	7 154	158 910 78		
25 — <	30	4 049	110 250 34	19	511 97	52	1 402 85	7	187 52	4 127	112 352 68		
30 — <	40	3 971	135 592 87	17	594 41	40	1 338 21	8	260 73	4 036	137 786 22		
40 — <	50	1 734	76 578 28	8	343 29	23	1 023 73	7	315 58	1 772	78 260 88		
50 — <	100	2 175	145 448 90	9	568 14	24	1 583 05	14	851 00	2 222	148 451 09		
≥ 100	359	46 593 08	2	405 14	9	1 466 54	5	872 77	375	49 337 53			
<b>TOT.</b>	<b>107 395</b>	<b>1 409 373</b>	<b>18</b>	<b>10 889</b>	<b>22 320</b>	<b>00</b>	<b>64 798</b>	<b>104 092 04</b>	<b>923</b>	<b>4 520</b>	<b>88</b>	<b>184 005</b>	<b>1 540 306 10</b>

**II. — NOMBRE ET SUPERFICIE DES EXPLOITATIONS  
D'APRES LA FONCTION DU CHEF D'EXPLOITATION**

**Situation au royaume par catégorie de déclarant  
(cat. 1; cat. 2; cat. 3)**

## NOMBRE ET SUPERFICIE DES EXPLOITATIONS SUIVANT LEUR TAILLE

SUPERFICIE AGRICOLE UTILISEE	EXPLOITANTS AVEC PROFESSION ACCESSOIRE EXERCEE DANS LE SECTEUR AGRICOLE OU HORTICOLE														
	Exploitants sans profession accessoire			Ouvriers agricoles			Entrepreneurs de travaux agricoles			Commerçants en produits agricoles			TOTAL		
	ha	Nombre	ha a	Nombre	ha	a	Nombre	ha	a	Nombre	ha	a	Nombre	ha	a

0 = sans culture

L E

## CATEGORIE 1 : AGRICULTEURS

0	733	—	6	—	7	—	41	—	54	—	—	—	—	—	—
0,01 —< 1	3 770	2 173 68	36	18 25	22	12 12	86	38 95	144	69 32	—	—	—	—	—
1 —< 2	3 793	5 638 05	25	39 19	41	60 32	119	173 12	185	272 63	—	—	—	—	—
2 —< 5	15 636	55 293 94	91	311 77	112	378 92	381	1 291 94	584	1 982 63	—	—	—	—	—
5 —< 7	11 110	65 869 59	43	247 70	102	607 49	216	1 273 87	361	2 129 06	—	—	—	—	—
7 —< 10	15 650	131 508 35	48	391 80	145	1 230 14	255	2 132 66	448	3 754 60	—	—	—	—	—
10 —< 15	18 751	229 275 83	35	420 77	172	2 086 76	234	2 837 07	441	5 344 60	—	—	—	—	—
15 —< 20	11 728	202 150 04	21	359 58	122	2 139 90	127	2 166 65	270	4 666 13	—	—	—	—	—
20 —< 25	6 722	149 342 01	6	131 82	71	1 579 78	58	1 297 42	135	3 009 02	—	—	—	—	—
25 —< 30	3 886	105 772 90	3	81 73	45	1 238 87	39	1 084 57	87	2 405 17	—	—	—	—	—
30 —< 40	3 833	130 863 75	2	64 58	37	1 274 65	36	1 237 80	75	2 577 03	—	—	—	—	—
40 —< 50	1 672	73 850 53	—	—	19	839 75	15	669 84	34	1 509 59	—	—	—	—	—
50 —< 100	2 095	140 102 28	3	175 34	22	1 412 82	18	1 176 15	43	2 764 31	—	—	—	—	—
≥ 100	342	44 311 27	—	—	1	100 00	1	212 50	2	312 50	—	—	—	—	—
<b>TOT.</b>	<b>99 721</b>	<b>1 336 152 22</b>	<b>319</b>	<b>2 242 53</b>	<b>918</b>	<b>12 961 52</b>	<b>1 626</b>	<b>15 592 54</b>	<b>2 863</b>	<b>30 796 59</b>	—	—	—	—	—

## CATEGORIE 2 : HORTICULTEURS

0	30	—	2	—	—	—	2	—	4	—	—	—	—	—	—
0,01 —< 1	5 458	2 368 79	25	10 72	43	19 25	142	59 08	210	89 05	—	—	—	—	—
1 —< 2	1 993	2 772 68	14	20 23	13	17 71	29	37 03	56	74 97	—	—	—	—	—
2 —< 5	1 688	5 216 65	14	40 73	14	45 41	38	122 22	66	208 36	—	—	—	—	—
5 —< 7	346	2 009 35	1	5 80	6	33 50	6	35 02	13	74 32	—	—	—	—	—
7 —< 10	293	2 407 59	4	30 61	1	9 40	9	73 92	14	113 93	—	—	—	—	—
10 —< 15	162	1 921 89	1	11 23	2	28 00	5	60 06	8	99 29	—	—	—	—	—
15 —< 20	52	876 63	1	15 40	1	16 89	3	52 95	5	85 24	—	—	—	—	—
20 —< 25	28	613 13	—	—	2	42 63	2	46 02	4	88 65	—	—	—	—	—
25 —< 30	17	457 54	1	27 75	1	26 68	—	—	2	54 43	—	—	—	—	—
30 —< 40	17	594 41	—	—	—	—	—	—	—	—	—	—	—	—	—
40 —< 50	7	302 79	—	—	1	40 50	—	—	—	40 50	—	—	—	—	—
50 —< 100	7	418 74	—	—	—	—	—	—	—	149 40	—	—	—	—	—
≥ 100	2	405 14	—	—	—	—	—	—	—	—	—	—	—	—	—
<b>TOT.</b>	<b>10 100</b>	<b>20 365 33</b>	<b>63</b>	<b>162 47</b>	<b>84</b>	<b>279 97</b>	<b>238</b>	<b>635 70</b>	<b>385</b>	<b>1 078 14</b>	—	—	—	—	—

## NOMBRE ET SUPERFICIE DES EXPLOITATIONS SUIVANT LEUR TAILLE

SUPERFICIE AGRICOLE UTILISEE	EXPLOITANTS AYANT LEUR PROFESSION PRINCIPALE DANS LE SECTEUR AGRICOLE OU HORTICOLE														
	Ouvriers agricoles			Entrepreneurs de travaux agricoles			Commerçants en produits agricoles			TOTAL			Ouvriers ou employés		
	ha	Nombre	ha a	Nombre	ha	a	Nombre	ha	a	Nombre	ha	a	Nombre	ha	a

0 = sans culture

L E

## CATEGORIE 3 : AUTRES PRODUCTEURS

0	86	—	13	—	281	—	380	—	1 715	—	—	—	—	—	—
0,01 —< 1	703	327 39	120	53 62	834	351 28	1 657	732 29	16 300	7 638 51	—	—	—	—	—
1 —< 2	208	291 51	83	121 23	488	681 82	779	1 094 56	3 647	5 165 57	—	—	—	—	—
2 —< 5	264	800 42	91	294 43	678	2 162 93	1 033	3 257 78	4 262	13 331 93	—	—	—	—	—
5 —< 7	43	242 03	19	111 54	179	1 034 40	241	1 387 97	976	5 668 07	—	—	—	—	—
7 —< 10	40	332 13	10	84 28	140	1 147 08	190	1 563 49	635	5 185 92	—	—	—	—	—
10 —< 15	16	187 11	7	82 52	99	1 152 71	122	1 422 34	337	3 990 92	—	—	—	—	—
15 —< 20	5	84 03	9	151 70	40	677 63	54	913 36	75	1 296 89	—	—	—	—	—
20 —< 25	—	—	3	68 45	23	505 49	26	573 94	35	780 48	—	—	—	—	—
25 —< 30	—	—	1	27 40	10	276 90	11	304 30	12	328 17	—	—	—	—	—
30 —< 40	1	33 60	—	—	12	402 92	13	436 52	5	166 34	—	—	—	—	—
40 —< 50	—	—	1	45 50	9	402 06	10	447 56	3	124 52	—	—	—	—	—
50 —< 100	—	—	1	61 00	2	126 55	3	187 55	1	72 00	—	—	—	—	—
≥ 100	1	108 80	—	—	1	104 44	2	213 24	—	—	—	—	—	—	—
<b>TOT.</b>	<b>1 367</b>	<b>2 407 02</b>	<b>358</b>	<b>1 101 67</b>	<b>2 796</b>	<b>9 026 21</b>	<b>4 521</b>	<b>12 534 90</b>	<b>28 003</b>	<b>43 749 32</b>	—	—	—	—	—



## ET D'APRES LA FONCTION DU CHEF D'EXPLOITATION

EXPLOITANTS AVEC PROFESSION ACCESSOIRE EXERCEE EN DEHORS DU SECTEUR AGRICOLE OU HORTICOLE																		
Ouvriers ou employés			Commerçants			Artisans			Profession libérale			Autres			TOTAL			
Nombre	ha	a	Nombre	ha	a	Nombre	ha	a	Nombre	ha	a	Nombre	ha	a	Nombre	ha	a	
<b>ROYAUME</b>																		
<b>ET ELEVEURS PROFESSIONNELS</b>																		
22	—	—	36	—	—	2	—	—	—	—	21	—	—	81	—	—		
159	73	41	96	43	92	14	7	51	—	3	1	24	132	65	76	404	191	84
91	128	97	106	158	16	12	18	30	—	1	1	90	102	150	11	312	457	44
312	1 108	76	449	1 537	19	58	197	30	17	63	24	347	1 211	67	—	1 183	4 118	16
196	1 162	47	248	1 455	95	38	220	98	9	52	57	232	1 380	16	—	723	4 272	13
212	1 777	63	218	1 846	74	45	379	76	4	33	71	234	1 971	11	—	713	6 008	95
168	1 993	62	246	2 977	58	21	243	17	12	139	16	245	2 984	49	—	692	8 338	02
80	1 371	35	103	1 752	51	15	258	93	7	125	22	130	2 232	27	—	335	5 740	28
28	615	11	48	1 066	24	6	136	26	5	116	71	62	1 369	09	—	149	3 303	41
19	511	26	19	517	19	3	82	15	3	76	00	32	885	67	—	76	2 072	27
9	321	29	18	605	13	7	226	03	—	—	—	29	999	64	—	63	2 152	09
7	295	91	6	262	79	—	—	—	—	—	—	15	659	46	—	28	1 218	16
7	466	32	8	534	05	4	344	16	—	1	88	22	1 149	56	—	37	2 582	31
—	—	—	2	235	00	6	780	67	1	102	00	6	851	64	—	15	1 969	31
<b>1 310</b>	<b>9 826</b>	<b>10</b>	<b>1 603</b>	<b>12 992</b>	<b>45</b>	<b>231</b>	<b>2 895</b>	<b>22</b>	<b>63</b>	<b>799</b>	<b>97</b>	<b>1 604</b>	<b>15 910</b>	<b>63</b>	<b>4 811</b>	<b>42 424</b>	<b>37</b>	

## PROFESSIONNELS

—	—	—	1	—	—	—	—	—	—	—	—	—	—	—	—	1	—	—	—
45	15	44	80	27	17	18	5	75	—	3	88	—	63	21	26	209	70	50	
17	22	99	24	34	58	3	4	63	1	1	15	21	32	13	66	66	95	48	
11	37	42	30	95	68	2	6	95	1	2	23	38	115	54	82	257	82	82	
7	40	84	2	11	00	—	—	—	—	—	—	6	33	53	15	15	85	37	
2	16	04	4	32	68	—	—	—	—	—	—	9	77	59	15	15	126	31	
1	10	76	—	—	—	—	—	—	1	11	10	6	73	45	8	8	95	31	
—	—	—	1	19	00	2	34	47	—	—	—	3	51	50	6	6	104	97	
—	—	—	—	—	—	1	20	23	—	—	—	1	20	54	2	2	40	77	
—	—	—	—	—	—	—	—	—	—	—	—	—	—	—	—	—	—	—	
—	—	—	—	—	—	—	—	—	—	—	—	—	—	—	—	—	—	—	
—	—	—	—	—	—	—	—	—	—	—	—	—	—	—	—	—	—	—	
—	—	—	—	—	—	—	—	—	—	—	—	—	—	—	—	—	—	—	
<b>83</b>	<b>143</b>	<b>49</b>	<b>142</b>	<b>220</b>	<b>11</b>	<b>26</b>	<b>72</b>	<b>03</b>	<b>6</b>	<b>15</b>	<b>36</b>	<b>147</b>	<b>425</b>	<b>54</b>	<b>404</b>	<b>876</b>	<b>53</b>		

## ET D'APRES LA FONCTION DU CHEF D'EXPLOITATION

## EXPLOITANTS AYANT LEUR PROFESSION PRINCIPALE OU LEUR SITUATION PRINCIPALE EN DEHORS DU SECTEUR AGRICOLE OU HORTICOLE

Commerçants			Artisans			Profession libérale			Pensionnés ou rentiers			Autres			TOTAL			
Nombre	ha	a	nombre	ha	a	Nombre	ha	a	Nombre	ha	a	Nombre	ha	a	Nombre	ha	a	
<b>ROYAUME</b>																		
<b>PRODUISANT POUR LA VENTE</b>																		
331	—	—	99	—	—	31	—	—	679	—	—	376	—	—	3 231	—	—	
1 850	811	58	781	336	05	151	73	07	14 846	7 499	73	2 832	1 399	33	36 760	17 758	27	
995	1 386	09	334	463	07	63	92	64	2 173	2 960	77	850	1 200	08	8 062	11 268	22	
1 182	3 661	91	392	1 205	18	116	352	20	1 411	4 113	50	1 017	3 196	98	8 380	25 861	70	
263	1 510	76	91	522	22	35	204	22	151	859	39	216	1 265	87	1 732	10 030	53	
145	1 180	90	83	674	44	18	143	14	87	700	68	151	1 246	77	1 119	9 131	85	
113	1 347	11	33	388	57	20	253	73	41	487	61	77	894	44	621	7 362	38	
47	809	53	13	225	14	7	118	70	15	259	25	27	461	22	184	3 170	73	
17	365	02	6	133	39	4	90	50	7	162	29	10	216	57	79	1 748	25	
5	131	43	4	106	14	2	55	50	7	184	62	11	292	69	41	1 098	55	
10	333	71	2	70	23	3	109	92	3	92	21	4	129	28	27	901	69	
5	231	00	1	41	00	2	88	80	—	—	—	2	90	85	13	576	17	
4	238	30	4	257	70	1	87	00	3	181	46	8	559	04	21	1 395	50	
1	115	00	4	777	15	1	159	43	—	—	—	1	201	72	7	1 253	30	
<b>4 968</b>	<b>12 122</b>	<b>34</b>	<b>1 847</b>	<b>5 200</b>	<b>28</b>	<b>454</b>	<b>1 828</b>	<b>85</b>	<b>19 423</b>	<b>17 501</b>	<b>51</b>	<b>5 582</b>	<b>11 154</b>	<b>84</b>	<b>60 277</b>	<b>91 557</b>	<b>14</b>	



**III. — DEGRE D'INSTRUCTION ET FORMATION PROFESSIONNELLE  
DES CHEFS D'EXPLOITATION**



**DEGRE D'INSTRUCTION ET FORMATION PROFESSIONNELLE  
DES CHEFS D'EXPLOITATION SUIVANT LA TAILLE DES EXPLOITATIONS**

SUPERFICIE AGRICOLE UTILISEE	ENSEIGNEMENT AGRONOMIQUE DE PLEIN EXERCICE				Ensei- gnement technique agricole secondaire à horaire réduit	AUTRE ENSEIGNEMENT DE PLEIN EXERCICE					
	Supérieur	Tech- nique supérieur	Technique secondaire			Supérieur	Tech- nique supérieur	Technique secondaire		Moyen	
			du degré supérieur	du degré inférieur				du degré supérieur	du degré inférieur	du degré supérieur	du degré inférieur

0 = sans culture

ha

**PROVINCE D'ANVERS**

0	1	—	3	15	2	3	2	3	13	10	110
0,01 — << 1	2	3	29	101	56	10	3	13	33	42	486
1 — << 2	3	1	17	48	35	6	1	2	9	23	235
2 — << 5	1	2	11	75	43	12	3	5	26	18	302
5 — << 7	3	1	9	44	8	3	—	2	9	14	138
7 — << 10	1	—	10	80	20	1	—	3	10	2	192
10 — << 15	1	1	17	107	38	2	—	2	6	17	190
15 — << 20	2	1	10	63	20	1	1	—	1	4	90
20 — << 25	—	1	7	34	9	—	1	—	3	1	33
25 — << 30	—	—	2	8	2	1	—	—	—	—	15
30 — << 40	—	—	1	9	2	1	—	—	4	2	8
40 — << 50	—	—	1	1	1	1	—	—	—	—	—
50 — << 100	1	—	—	1	—	3	—	1	—	—	1
≥ 100	—	—	1	1	—	—	1	—	—	—	—
<b>TOT.</b>	<b>15</b>	<b>10</b>	<b>118</b>	<b>587</b>	<b>236</b>	<b>44</b>	<b>12</b>	<b>31</b>	<b>114</b>	<b>133</b>	<b>1 800</b>

**PROVINCE DE BRABANT**

0	2	1	1	7	3	4	3	2	4	13	118
0,01 — << 1	7	9	55	112	34	40	17	37	113	175	2 647
1 — << 2	4	1	12	31	9	20	5	7	19	52	676
2 — << 5	4	3	25	68	38	31	3	12	27	59	1 147
5 — << 7	—	3	12	30	22	3	—	5	12	20	544
7 — << 10	5	2	6	44	33	13	3	5	15	34	501
10 — << 15	2	3	18	74	45	6	1	2	17	28	577
15 — << 20	1	2	8	55	33	6	2	2	18	25	357
20 — << 25	1	3	7	44	25	1	1	3	8	21	206
25 — << 30	4	2	13	32	12	1	2	2	5	11	104
30 — << 40	2	—	13	35	10	4	—	3	9	23	99
40 — << 50	1	1	9	16	5	3	1	2	2	9	51
50 — << 100	6	5	22	30	5	4	2	2	11	31	63
≥ 100	4	3	13	4	2	5	—	1	—	10	7
<b>TOT.</b>	<b>43</b>	<b>38</b>	<b>214</b>	<b>582</b>	<b>276</b>	<b>141</b>	<b>40</b>	<b>85</b>	<b>260</b>	<b>511</b>	<b>7 097</b>

**PROVINCE DE HAINAUT**

0	1	—	1	1	1	10	—	9	3	11	72
0,01 — << 1	1	7	35	54	17	39	19	33	62	111	825
1 — << 2	2	—	10	17	6	7	3	2	18	27	216
2 — << 5	3	4	12	27	7	17	8	9	33	44	442
5 — << 7	2	1	9	25	8	4	4	2	20	16	234
7 — << 10	2	4	10	39	17	4	—	5	21	28	383
10 — << 15	3	3	26	118	48	2	3	9	37	31	583
15 — << 20	1	8	30	125	60	3	2	9	33	42	565
20 — << 25	1	5	39	96	66	4	1	5	19	29	412
25 — << 30	2	5	33	82	36	1	2	9	13	30	258
30 — << 40	1	13	35	96	47	6	—	3	17	37	241
40 — << 50	4	9	28	49	32	5	—	3	10	28	120
50 — << 100	13	19	64	50	23	7	—	3	2	38	107
≥ 100	7	4	12	4	3	5	1	—	1	13	13
<b>TOT.</b>	<b>43</b>	<b>82</b>	<b>344</b>	<b>783</b>	<b>371</b>	<b>114</b>	<b>43</b>	<b>101</b>	<b>289</b>	<b>485</b>	<b>4 471</b>

**PROVINCE DE LIEGE**

0	2	—	3	1	5	14	—	—	6	13	68
0,01 — << 1	4	6	18	41	16	32	16	27	57	87	526
1 — << 2	2	2	9	8	3	13	3	6	15	21	134
2 — << 5	8	3	7	31	31	23	2	7	31	39	300
5 — << 7	1	3	6	10	26	6	—	5	10	11	182
7 — << 10	2	4	1	37	99	5	3	2	9	17	239
10 — << 15	5	11	17	82	199	7	5	3	11	22	359
15 — << 20	2	8	17	63	130	1	—	3	28	28	276
20 — << 25	2	8	15	44	58	3	—	3	13	15	174
25 — << 30	4	2	16	44	22	1	—	6	9	7	98
30 — << 40	2	3	20	60	11	1	1	3	5	13	98
40 — << 50	1	4	15	26	5	3	1	3	7	8	40
50 — << 100	7	17	57	62	9	4	1	1	11	32	64
≥ 100	2	4	13	13	2	2	1	1	1	7	7
<b>TOT.</b>	<b>44</b>	<b>75</b>	<b>214</b>	<b>522</b>	<b>616</b>	<b>115</b>	<b>33</b>	<b>70</b>	<b>213</b>	<b>320</b>	<b>2 565</b>

**DEGRE D'INSTRUCTION ET FORMATION PROFESSIONNELLE  
DES CHEFS D'EXPLOITATION SUIVANT LA TAILLE DES EXPLOITATIONS**

SUPERFICIE AGRICOLE UTILISEE	ENSEIGNEMENT AGRONOMIQUE DE PLEIN EXERCICE				Ensei- nement technique agricole secondaire à horaire réduit	AUTRE ENSEIGNEMENT DE PLEIN EXERCICE						
	Supérieur	Technique supérieur	Technique secondaire			Supérieur	Technique supérieur	Technique secondaire		Moyen		
			du degré supérieur	du degré inférieur				du degré supérieur	du degré inférieur	du degré supérieur	du degré inférieur	
0 = sans culture												
ha												

**PROVINCE DE LIMBOURG**

0	—	—	2	4	2	3	1	3	12	9	109
0,01 — << 1	3	2	19	55	15	6	9	14	55	87	920
1 — << 2	1	—	8	21	5	4	2	6	19	28	283
2 — << 5	2	1	12	35	7	8	6	8	46	35	536
5 — << 7	3	—	6	26	10	7	1	2	15	16	265
7 — << 10	—	2	13	54	17	—	1	1	22	15	295
10 — << 15	2	—	13	105	35	2	—	4	20	31	303
15 — << 20	1	1	6	82	19	1	—	—	11	18	151
20 — << 25	1	—	4	27	6	3	—	1	4	9	65
25 — << 30	—	—	3	18	3	1	—	2	4	1	34
30 — << 40	2	—	7	11	3	4	—	—	—	4	21
40 — << 50	1	1	2	9	—	1	—	—	—	6	13
50 — << 100	2	—	13	8	3	—	—	1	—	12	12
≥ 100	2	1	2	—	—	—	—	—	—	—	2
<b>TOT.</b>	<b>20</b>	<b>8</b>	<b>110</b>	<b>455</b>	<b>125</b>	<b>40</b>	<b>21</b>	<b>42</b>	<b>208</b>	<b>271</b>	<b>3 009</b>

**PROVINCE DE LUXEMBOURG**

0	1	—	1	1	—	—	1	1	2	11	28
0,01 — << 1	2	2	7	6	1	7	2	6	9	31	206
1 — << 2	—	1	3	1	—	5	2	2	4	7	118
2 — << 5	1	3	4	6	2	6	1	2	15	31	257
5 — << 7	—	—	1	2	2	4	—	—	9	6	143
7 — << 10	—	1	2	4	5	—	1	—	11	9	219
10 — << 15	3	—	2	14	22	3	—	1	13	18	288
15 — << 20	1	—	4	23	25	2	—	3	14	12	293
20 — << 25	1	2	12	10	29	3	2	2	14	12	216
25 — << 30	—	1	6	27	22	—	—	—	6	13	140
30 — << 40	1	1	11	25	30	1	1	1	11	10	155
40 — << 50	—	1	3	24	12	—	—	1	3	2	64
50 — << 100	3	3	7	20	11	—	1	1	4	6	42
≥ 100	—	—	—	1	—	1	—	—	—	—	2
<b>TOT.</b>	<b>13</b>	<b>15</b>	<b>63</b>	<b>164</b>	<b>161</b>	<b>32</b>	<b>11</b>	<b>20</b>	<b>115</b>	<b>168</b>	<b>2 171</b>

**PROVINCE DE NAMUR**

0	—	1	—	1	—	1	1	1	—	7	29
0,01 — << 1	1	1	11	15	8	25	6	11	28	72	614
1 — << 2	2	1	2	2	1	4	—	—	2	22	156
2 — << 5	7	1	3	4	1	26	1	6	16	23	310
5 — << 7	1	2	3	6	—	10	2	2	3	7	121
7 — << 10	1	1	3	2	—	7	1	2	11	13	181
10 — << 15	—	1	6	13	5	9	2	5	12	14	242
15 — << 20	1	1	6	11	11	4	1	3	6	15	244
20 — << 25	1	3	3	24	11	3	2	2	7	9	241
25 — << 30	2	—	6	22	10	2	—	2	7	15	189
30 — << 40	1	1	15	36	15	—	—	6	9	27	240
40 — << 50	3	3	16	30	9	1	—	1	6	14	102
50 — << 100	13	10	60	48	10	5	3	4	15	46	165
≥ 100	10	8	27	6	4	5	—	—	7	20	29
<b>TOT.</b>	<b>43</b>	<b>34</b>	<b>161</b>	<b>220</b>	<b>85</b>	<b>102</b>	<b>19</b>	<b>45</b>	<b>129</b>	<b>304</b>	<b>2 863</b>

**PROVINCE DE LA FLANDRE ORIENTALE**

0	5	—	2	3	4	7	5	3	7	16	36
0,01 — << 1	9	9	64	97	56	42	17	42	49	179	513
1 — << 2	2	—	20	38	11	16	9	13	17	57	174
2 — << 5	1	3	14	62	30	17	9	16	39	64	368
5 — << 7	3	3	8	57	37	3	2	5	11	28	201
7 — << 10	3	1	12	100	76	2	2	4	20	26	257
10 — << 15	2	1	23	161	101	2	2	5	22	33	311
15 — << 20	—	—	9	88	47	4	—	2	13	16	160
20 — << 25	2	—	7	46	20	—	—	1	3	6	72
25 — << 30	1	2	9	31	7	2	1	—	2	7	28
30 — << 40	1	—	9	28	7	1	—	—	1	5	25
40 — << 50	1	1	3	6	1	—	—	—	—	—	3
50 — << 100	1	1	4	3	—	—	—	1	—	3	2
≥ 100	—	—	—	—	—	—	—	—	—	—	—
<b>TOT.</b>	<b>31</b>	<b>21</b>	<b>184</b>	<b>720</b>	<b>397</b>	<b>96</b>	<b>47</b>	<b>92</b>	<b>184</b>	<b>440</b>	<b>2 150</b>

**DEGRE D'INSTRUCTION ET FORMATION PROFESSIONNELLE  
DES CHEFS D'EXPLOITATION SUIVANT LA TAILLE DES EXPLOITATIONS**

SUPERFICIE AGRICOLE UTILISEE	ENSEIGNEMENT AGRONOMIQUE DE PLEIN EXERCICE				Ensei- gnement technique agricole secondaire à horaire réduit	AUTRE ENSEIGNEMENT DE PLEIN EXERCICE						
	Supérieur	Tech- nique supérieur	Technique secondaire			Supérieur	Tech- nique supérieur	Technique secondaire		Moyen		
			du degré supérieur	du degré inférieur				du degré supérieur	du degré inférieur	du degré supérieur	du degré inférieur	
0 = sans culture												
ha												

**PROVINCE DE LA FLANDRE OCCIDENTALE**

0	—	2	4	8	4	4	2	3	9	23	63
0,01 — < 1	—	6	37	104	29	23	7	12	47	85	304
1 — < 2	—	1	19	51	20	11	3	9	13	32	120
2 — < 5	2	6	16	79	27	15	5	3	31	48	257
5 — < 7	—	1	8	86	42	2	—	1	16	14	152
7 — < 10	2	—	4	172	47	1	2	1	28	19	289
10 — < 15	3	1	20	302	79	3	—	3	29	28	373
15 — < 20	4	—	18	238	69	2	1	—	36	27	275
20 — < 25	3	1	16	141	40	1	—	7	13	19	178
25 — < 30	—	3	13	78	15	1	1	—	12	19	109
30 — < 40	2	2	10	82	19	1	—	1	9	15	116
40 — < 50	1	1	1	25	3	2	—	—	2	12	33
50 — < 100	1	—	7	19	3	2	—	—	1	5	22
≥ 100	1	—	—	—	—	—	—	—	—	2	1
<b>TOT.</b>	<b>19</b>	<b>24</b>	<b>173</b>	<b>1 385</b>	<b>397</b>	<b>68</b>	<b>21</b>	<b>40</b>	<b>246</b>	<b>348</b>	<b>2 292</b>

**DUNES ET POLDERS**

0	1	—	3	—	—	2	—	2	—	7	12
0,01 — < 1	—	—	10	11	3	10	1	2	9	33	47
1 — < 2	—	—	1	5	2	4	1	1	3	6	29
2 — < 5	—	2	1	14	1	3	—	2	6	10	54
5 — < 7	—	—	1	9	4	—	—	—	1	4	21
7 — < 10	—	—	2	11	6	—	1	3	3	6	42
10 — < 15	—	—	5	35	16	—	—	—	5	9	72
15 — < 20	1	—	5	38	14	1	—	—	3	5	54
20 — < 25	1	1	5	36	14	—	—	1	2	5	59
25 — < 30	—	2	8	29	8	—	1	—	3	5	50
30 — < 40	—	—	3	50	8	—	—	—	2	3	68
40 — < 50	1	—	2	16	4	1	—	—	1	5	25
50 — < 100	1	1	7	16	2	1	—	1	1	3	19
≥ 100	1	—	—	—	—	—	—	—	—	—	1
<b>TOT.</b>	<b>6</b>	<b>6</b>	<b>53</b>	<b>270</b>	<b>82</b>	<b>22</b>	<b>4</b>	<b>12</b>	<b>39</b>	<b>101</b>	<b>553</b>

**REGION SABLONNEUSE**

0	2	—	3	5	7	4	6	2	12	19	64
0,01 — < 1	8	8	69	162	99	34	13	43	79	149	865
1 — < 2	5	2	33	82	35	14	8	16	23	55	311
2 — < 5	2	4	20	117	73	21	9	8	52	59	500
5 — < 7	2	3	9	90	41	6	1	3	16	22	227
7 — < 10	4	—	15	173	89	5	1	2	30	19	302
10 — < 15	2	1	22	209	110	2	—	5	31	32	306
15 — < 20	2	—	3	93	42	4	1	2	18	16	137
20 — < 25	1	—	7	40	13	—	—	3	6	5	55
25 — < 30	1	2	3	27	6	—	1	—	7	5	22
30 — < 40	1	—	3	21	8	2	—	—	3	4	25
40 — < 50	1	—	—	3	1	—	—	—	—	—	2
50 — < 100	1	—	—	1	—	2	—	1	—	2	1
≥ 100	—	—	—	—	—	—	—	—	—	1	—
<b>TOT.</b>	<b>32</b>	<b>20</b>	<b>187</b>	<b>1 023</b>	<b>524</b>	<b>94</b>	<b>40</b>	<b>85</b>	<b>277</b>	<b>388</b>	<b>2 817</b>

**CAMPINE**

0	2	—	5	18	3	4	1	3	20	14	163
0,01 — < 1	3	2	23	78	16	6	3	12	29	39	597
1 — < 2	1	—	9	28	15	5	3	4	11	19	215
2 — < 5	2	2	11	53	12	10	5	5	28	15	351
5 — < 7	2	1	7	36	6	3	—	2	9	11	193
7 — < 10	1	—	8	77	15	1	—	1	12	6	219
10 — < 15	1	1	15	141	33	2	—	3	7	16	270
15 — < 20	1	2	9	93	21	1	—	—	6	6	127
20 — < 25	—	—	7	36	9	—	1	—	—	2	39
25 — < 30	—	—	1	11	3	1	1	1	1	—	21
30 — < 40	—	—	1	9	2	2	—	—	3	4	15
40 — < 50	—	—	1	2	—	1	—	—	—	—	3
50 — < 100	1	—	1	—	—	2	—	—	—	3	2
≥ 100	1	—	1	1	—	—	1	—	—	—	1
<b>TOT.</b>	<b>15</b>	<b>8</b>	<b>99</b>	<b>583</b>	<b>135</b>	<b>38</b>	<b>16</b>	<b>31</b>	<b>126</b>	<b>135</b>	<b>2 216</b>

**DEGRE D'INSTRUCTION ET FORMATION PROFESSIONNELLE  
DES CHEFS D'EXPLOITATION SUIVANT LA TAILLE DES EXPLOITATIONS**

SUPERFICIE AGRICOLE UTILISEE	ENSEIGNEMENT AGRONOMIQUE DE PLEIN EXERCICE				Ensei- gnement technique agricole secondaire à horaire réduit	AUTRE ENSEIGNEMENT DE PLEIN EXERCICE							
	Supérieur	Tech- nique supérieur	Technique secon- daire			Supérieur	Tech- nique supérieur	Technique secon- daire		Moyen			
			du degré supérieur	du degré inférieur				du degré supérieur	du degré inférieur	du degré supérieur	du degré inférieur		
0 = sans culture													
ha													

**REGION SABLO-LIMONEUSE**

0	2	3	1	10	3	10	4	5	9	23	143
0,01 — << 1	10	17	94	208	70	62	34	60	142	296	3 016
1 — << 2	3	1	35	77	28	30	7	12	34	87	833
2 — << 5	5	6	40	129	56	39	13	24	57	115	1 498
5 — << 7	5	4	22	100	64	8	1	8	30	38	710
7 — << 10	6	4	12	175	81	9	4	6	33	53	784
10 — << 15	5	3	38	326	138	9	3	6	30	63	878
15 — << 20	3	3	30	266	106	8	3	2	47	44	533
20 — << 25	5	2	21	153	65	5	1	5	18	31	320
25 — << 30	4	3	26	82	20	5	2	4	10	21	173
30 — << 40	3	3	24	66	15	2	—	4	11	30	116
40 — << 50	1	4	10	28	7	3	—	—	3	12	47
50 — << 100	5	—	23	19	7	1	—	—	5	19	46
≥ 100	1	2	8	1	1	4	—	—	—	6	3
<b>TOT.</b>	<b>58</b>	<b>55</b>	<b>384</b>	<b>1 640</b>	<b>661</b>	<b>195</b>	<b>72</b>	<b>136</b>	<b>429</b>	<b>838</b>	<b>9 100</b>

**REGION LIMONEUSE**

0	2	—	1	5	4	11	2	5	8	19	118
0,01 — << 1	2	10	38	77	23	48	23	41	91	173	1 308
1 — << 2	2	1	10	17	6	11	4	7	26	54	316
2 — << 5	7	5	19	42	11	32	9	15	60	69	653
5 — << 7	2	1	18	32	12	6	5	5	20	30	401
7 — << 10	1	3	18	53	16	5	1	7	32	43	606
10 — << 15	5	5	39	154	47	7	3	7	53	46	884
15 — << 20	2	6	45	171	54	3	2	7	47	59	799
20 — << 25	—	12	45	132	60	6	1	9	23	43	499
25 — << 30	2	6	36	111	31	2	1	9	15	35	306
30 — << 40	4	9	43	127	54	11	1	3	16	54	323
40 — << 50	6	10	38	69	29	7	1	7	12	40	142
50 — << 100	28	32	125	90	27	15	3	7	17	77	151
≥ 100	17	15	31	12	5	7	2	2	2	29	25
<b>TOT.</b>	<b>80</b>	<b>115</b>	<b>506</b>	<b>1 092</b>	<b>379</b>	<b>171</b>	<b>58</b>	<b>131</b>	<b>422</b>	<b>771</b>	<b>6 531</b>

**REGION HERBAGERE (LIEGE)**

0	2	—	3	1	—	12	—	—	4	9	53
0,01 — << 1	2	5	11	20	8	24	8	14	33	38	278
1 — << 2	1	1	3	3	1	8	1	3	7	9	85
2 — << 5	—	1	3	14	11	10	—	5	14	23	209
5 — << 7	—	2	3	5	10	4	—	2	4	5	133
7 — << 10	1	2	2	24	24	4	1	—	4	5	153
10 — << 15	3	—	10	48	89	3	3	3	5	16	217
15 — << 20	1	2	2	29	75	1	—	3	10	11	158
20 — << 25	1	—	3	20	35	1	—	1	7	4	107
25 — << 30	1	1	3	13	17	—	—	4	4	1	38
30 — << 40	—	—	6	11	8	—	—	—	—	2	30
40 — << 50	—	1	—	2	3	—	—	1	2	1	11
50 — << 100	1	1	—	2	—	—	—	—	1	3	7
≥ 100	—	—	—	—	—	—	—	—	—	—	—
<b>TOT.</b>	<b>13</b>	<b>16</b>	<b>49</b>	<b>192</b>	<b>281</b>	<b>67</b>	<b>14</b>	<b>36</b>	<b>95</b>	<b>127</b>	<b>1 479</b>

**CAMPINE HENNUYERE**

0	—	—	—	—	—	—	—	—	—	—	—
0,01 — << 1	—	—	3	—	—	—	—	—	7	1	3
1 — << 2	—	—	—	—	—	—	—	—	—	—	1
2 — << 5	—	—	—	—	—	—	—	—	1	1	6
5 — << 7	—	—	—	—	—	—	—	—	1	—	—
7 — << 10	—	—	—	—	—	—	—	—	—	—	2
10 — << 15	—	—	—	—	—	—	—	—	—	—	5
15 — << 20	—	—	—	—	1	—	—	—	—	—	3
20 — << 25	—	—	—	3	1	—	—	—	—	—	4
25 — << 30	—	—	2	—	—	—	—	—	—	1	—
30 — << 40	—	—	1	1	—	—	—	—	—	—	1
40 — << 50	—	—	—	—	—	—	—	—	—	—	—
50 — << 100	—	—	—	—	—	—	—	—	—	1	—
≥ 100	—	—	—	—	—	—	—	—	—	—	—
<b>TOT.</b>	<b>—</b>	<b>—</b>	<b>6</b>	<b>4</b>	<b>2</b>	<b>—</b>	<b>—</b>	<b>—</b>	<b>9</b>	<b>4</b>	<b>25</b>



**DEGRE D'INSTRUCTION ET FORMATION PROFESSIONNELLE  
DES CHEFS D'EXPLOITATION SUIVANT LA TAILLE DES EXPLOITATIONS**

SUPERFICIE AGRICOLE UTILISEE	ENSEIGNEMENT AGRONOMIQUE DE PLEIN EXERCICE				Ensei- gnement technique agricole secondaire à horaire réduit	AUTRE ENSEIGNEMENT DE PLEIN EXERCICE						
	Supérieur	Technique supérieur	Technique secondaire			Supérieur	Technique supérieur	Technique secondaire		Moyen		
			du degré supérieur	du degré inférieur				du degré supérieur	du degré inférieur	du degré supérieur	du degré inférieur	
0 = sans culture												
ha												

**C O N D R O Z**

0	—	1	—	1	—	3	1	5	—	7	26
0,01 — << 1	2	1	17	19	8	25	11	14	27	88	533
1 — << 2	3	1	4	4	—	6	1	—	4	28	139
2 — << 5	9	2	4	4	2	23	1	4	13	30	255
5 — << 7	2	2	2	5	1	9	2	3	3	10	89
7 — << 10	2	2	2	7	2	5	2	1	6	13	122
10 — << 15	—	1	5	26	8	5	3	1	8	12	175
15 — << 20	—	4	4	10	19	3	1	1	4	19	148
20 — << 25	3	2	6	24	9	1	1	3	5	15	148
25 — << 30	4	—	10	27	10	2	1	2	4	13	113
30 — << 40	3	4	20	45	9	1	—	6	9	13	155
40 — << 50	3	4	18	31	6	3	1	1	3	14	75
50 — << 100	6	16	61	77	15	3	2	4	10	47	156
≥ 100	6	3	28	13	2	4	—	—	6	15	23
<b>TOT.</b>	<b>43</b>	<b>43</b>	<b>181</b>	<b>293</b>	<b>91</b>	<b>93</b>	<b>27</b>	<b>45</b>	<b>102</b>	<b>324</b>	<b>2 157</b>

**H A U T E A R D E N N E**

0	—	—	—	—	4	—	—	—	—	—	1
0,01 — << 1	—	—	—	—	3	—	—	—	1	—	1
1 — << 2	—	—	—	—	2	—	—	—	—	—	1
2 — << 5	1	—	—	—	17	—	1	—	—	—	4
5 — << 7	—	1	—	6	15	—	—	—	4	—	1
7 — << 10	—	—	1	—	74	—	—	—	3	1	1
10 — << 15	—	2	—	5	105	—	1	—	2	2	5
15 — << 20	1	9	1	11	51	—	—	—	1	2	6
20 — << 25	—	3	—	4	17	—	—	—	2	5	4
25 — << 30	—	2	—	2	4	—	—	—	—	—	—
30 — << 40	—	—	—	—	4	—	—	—	—	—	—
40 — << 50	—	—	1	2	2	—	—	—	—	1	—
50 — << 100	—	—	—	—	1	—	—	—	—	—	—
≥ 100	—	—	—	—	—	—	—	—	—	—	—
<b>TOT.</b>	<b>3</b>	<b>17</b>	<b>3</b>	<b>30</b>	<b>295</b>	<b>—</b>	<b>2</b>	<b>2</b>	<b>13</b>	<b>12</b>	<b>23</b>

**R E G I O N H E R B A G E R E ( F A G N E )**

0	—	—	—	—	—	—	—	2	—	2	10
0,01 — << 1	—	—	—	—	—	3	—	1	3	1	62
1 — << 2	—	—	—	—	—	—	—	—	—	—	24
2 — << 5	—	1	—	—	—	2	—	—	3	—	27
5 — << 7	—	—	—	3	—	—	—	—	2	—	20
7 — << 10	1	1	—	2	—	1	—	1	1	1	31
10 — << 15	—	—	1	5	1	1	—	3	1	1	47
15 — << 20	1	1	2	12	1	—	—	2	1	3	49
20 — << 25	—	—	2	4	2	—	1	—	1	3	39
25 — << 30	1	—	1	5	5	—	—	—	2	4	24
30 — << 40	—	—	4	6	—	—	—	1	1	1	16
40 — << 50	—	—	2	3	1	—	—	—	2	—	10
50 — << 100	—	1	1	2	1	—	—	—	—	1	6
≥ 100	—	—	—	—	—	—	—	—	—	—	—
<b>TOT.</b>	<b>3</b>	<b>4</b>	<b>13</b>	<b>42</b>	<b>11</b>	<b>7</b>	<b>1</b>	<b>10</b>	<b>17</b>	<b>18</b>	<b>365</b>

**F A M E N N E**

0	—	—	1	—	—	—	—	—	—	2	12
0,01 — << 1	—	—	5	—	1	5	—	1	18	21	107
1 — << 2	—	—	2	3	1	3	1	—	1	4	36
2 — << 5	1	1	1	4	—	8	—	1	8	8	83
5 — << 7	—	—	—	3	—	2	—	—	4	3	38
7 — << 10	—	1	—	—	1	3	—	—	9	7	63
10 — << 15	1	1	2	6	2	4	—	5	9	6	71
15 — << 20	1	—	1	9	4	2	—	2	3	5	101
20 — << 25	—	—	3	8	7	2	—	—	4	2	96
25 — << 30	—	—	3	16	6	—	—	—	3	8	82
30 — << 40	1	3	5	22	10	—	—	2	4	14	87
40 — << 50	—	1	4	6	5	—	1	—	2	5	47
50 — << 100	1	2	11	17	5	—	1	—	7	10	50
≥ 100	—	—	—	1	1	2	—	—	1	1	6
<b>TOT.</b>	<b>5</b>	<b>9</b>	<b>38</b>	<b>95</b>	<b>43</b>	<b>32</b>	<b>4</b>	<b>13</b>	<b>73</b>	<b>96</b>	<b>879</b>

**DEGRE D'INSTRUCTION ET FORMATION PROFESSIONNELLE  
DES CHEFS D'EXPLOITATION SUIVANT LA TAILLE DES EXPLOITATIONS**

SUPERFICIE AGRICOLE UTILISEE	ENSEIGNEMENT AGRONOMIQUE DE PLEIN EXERCICE				Ensei- gnement technique agricole secon- daire à horaire réduit	AUTRE ENSEIGNEMENT DE PLEIN EXERCICE						
	Supérieur	Tech- nique supérieur	Technique secon- daire			Supérieur	Tech- nique supérieur	Technique secon- daire		Moyen		
			du degré supérieur	du degré inférieur				du degré supérieur	du degré inférieur			
0= sans culture												
ha												

**ARDENNE**

0	—	1	—	—	—	—	1	1	1	6	24
0,01 — << 1	—	—	2	—	6	—	1	2	4	10	180
1 — << 2	—	—	1	2	—	—	2	1	2	6	97
2 — << 5	—	2	—	3	4	—	6	1	3	12	226
5 — << 7	—	—	—	—	3	—	4	—	1	8	120
7 — << 10	—	—	—	2	4	—	—	1	2	14	176
10 — << 15	—	3	—	3	14	—	3	—	1	16	246
15 — << 20	—	1	—	7	14	—	1	—	2	14	251
20 — << 25	—	1	3	8	4	—	1	1	2	16	181
25 — << 30	—	—	1	6	15	—	—	—	—	9	111
30 — << 40	—	—	1	6	12	—	1	—	1	10	126
40 — << 50	—	—	—	3	11	—	—	1	—	3	39
50 — << 100	—	2	—	2	12	—	1	—	—	3	23
≥ 100	—	—	—	—	—	—	1	—	—	—	1
<b>TOT.</b>	<b>10</b>	<b>11</b>	<b>45</b>	<b>99</b>	<b>145</b>	<b>24</b>	<b>9</b>	<b>20</b>	<b>122</b>	<b>125</b>	<b>1 801</b>

**REGION JURASSIQUE**

0	—	—	—	—	1	—	—	—	—	2	5	7
0,01 — << 1	—	2	—	2	1	—	—	—	3	4	12	44
1 — << 2	—	—	—	1	1	—	—	—	—	1	1	25
2 — << 5	—	—	1	1	—	—	1	—	—	6	5	53
5 — << 7	—	—	—	—	—	1	—	—	—	4	1	27
7 — << 10	—	—	—	—	1	—	—	—	—	1	2	51
10 — << 15	—	—	—	1	1	—	2	—	—	1	3	49
15 — << 20	—	—	—	—	9	—	1	—	1	5	2	47
20 — << 25	—	—	1	3	4	—	2	—	—	2	4	50
25 — << 30	—	—	—	2	6	—	1	—	—	—	2	35
30 — << 40	—	—	—	4	10	—	3	—	—	6	3	41
40 — << 50	—	—	1	—	15	—	3	—	—	2	—	25
50 — << 100	—	1	—	3	5	—	—	—	—	—	1	17
≥ 100	—	—	—	—	1	—	—	—	—	—	—	1
<b>TOT.</b>	<b>3</b>	<b>3</b>	<b>17</b>	<b>55</b>	<b>15</b>	<b>9</b>	<b>—</b>	<b>5</b>	<b>34</b>	<b>41</b>	<b>472</b>	

**LE ROYAUME**

**CATEGORIE 1 : AGRICULTEURS ET ELEVEURS PROFESSIONNELS**

0	5	1	5	9	4	5	—	2	13	10	126	
0,01 — << 1	2	4	24	63	24	5	—	4	15	24	632	
1 — << 2	1	—	14	45	19	4	—	—	9	13	516	
2 — << 5	4	3	25	209	80	7	—	8	21	125	91	2 251
5 — << 7	7	6	29	221	136	4	—	4	9	67	68	1 595
7 — << 10	6	6	40	494	283	6	—	7	16	123	102	2 281
10 — << 15	15	17	120	948	556	13	—	7	24	156	178	3 051
15 — << 20	9	19	97	737	411	9	—	4	21	154	167	2 357
20 — << 25	10	22	105	464	260	11	—	6	24	84	115	1 564
25 — << 30	7	13	98	337	127	7	—	7	19	58	96	959
30 — << 40	11	20	119	381	143	13	—	2	17	64	128	988
40 — << 50	10	20	75	184	67	13	—	2	10	30	76	421
50 — << 100	38	54	232	241	64	20	—	7	14	44	167	474
≥ 100	25	20	67	29	11	14	—	2	—	9	50	61
<b>TOT.</b>	<b>150</b>	<b>205</b>	<b>1 050</b>	<b>4 362</b>	<b>2 185</b>	<b>131</b>	<b>60</b>	<b>203</b>	<b>964</b>	<b>1 331</b>	<b>17 276</b>	

**CATEGORIE 2 : HORTICULTEURS PROFESSIONNELS**

0	—	1	1	—	—	—	1	—	1	—	7		
0,01 — << 1	—	9	18	150	285	117	—	16	17	45	84	137	927
1 — << 2	—	3	1	60	110	41	—	4	5	6	14	43	285
2 — << 5	—	5	9	39	91	46	—	5	6	10	14	31	235
5 — << 7	—	1	—	20	23	7	—	1	—	1	5	11	58
7 — << 10	—	1	4	15	12	14	—	2	—	3	2	10	47
10 — << 15	—	1	2	13	12	8	—	3	—	2	1	13	27
15 — << 20	—	1	—	4	7	1	—	2	—	—	1	3	10
20 — << 25	—	2	1	1	2	2	—	—	—	—	—	2	6
25 — << 30	—	—	1	2	3	—	—	—	—	—	—	2	6
30 — << 40	—	—	—	2	1	—	—	—	—	—	—	3	3
40 — << 50	—	—	—	1	1	—	—	—	—	—	—	—	—
50 — << 100	—	—	—	1	—	—	—	2	—	—	—	—	—
≥ 100	—	—	—	1	—	—	—	—	—	—	—	1	—
<b>TOT.</b>	<b>23</b>	<b>37</b>	<b>310</b>	<b>547</b>	<b>238</b>	<b>35</b>	<b>31</b>	<b>67</b>	<b>122</b>	<b>256</b>	<b>1 611</b>		

**DEGRE D'INSTRUCTION ET FORMATION PROFESSIONNELLE  
DES CHEFS D'EXPLOITATION SUIVANT LA TAILLE DES EXPLOITATIONS**

SUPERFICIE AGRICOLE UTILISEE	ENSEIGNEMENT AGRONOMIQUE DE PLEIN EXERCICE				Ensei- gnement technique agricole secondaire à horaire réduit	AUTRE ENSEIGNEMENT DE PLEIN EXERCICE						
	Supérieur	Tech- nique supérieur	Technique secondaire			Supérieur	Tech- nique supérieur	Technique secondaire		Moyen		
			du degré supérieur	du degré inférieur				du degré supérieur	du degré inférieur	du degré supérieur	du degré inférieur	
0 = sans culture												
ha												

**LE ROYAUME**

**CATEGORIE 3 : AUTRES PRODUCTEURS PRODUISANT POUR LA VENTE**

0	6	2	10	32	17	30	14	22	42	96	499
0,01 — < 1	13	21	99	234	91	161	56	130	340	586	5 436
1 — < 2	10	6	24	62	28	65	22	31	88	175	1 301
2 — < 5	16	13	34	85	60	124	20	35	123	216	1 422
5 — < 7	1	7	13	41	11	30	5	13	33	45	326
7 — < 10	3	5	5	26	17	21	6	3	21	49	226
10 — < 15	4	2	7	14	8	13	4	7	10	28	146
15 — < 20	—	2	7	4	2	12	3	1	5	16	44
20 — < 25	—	—	3	—	2	6	1	—	—	3	25
25 — < 30	2	1	1	2	2	3	—	2	—	4	10
30 — < 40	1	—	—	—	—	5	—	—	1	3	10
40 — < 50	—	—	—	1	—	1	—	—	—	3	4
50 — < 100	3	—	—	—	—	5	—	—	—	4	1
≥ 100	1	—	—	—	—	3	1	—	—	1	—
<b>TOT.</b>	<b>60</b>	<b>59</b>	<b>203</b>	<b>501</b>	<b>238</b>	<b>479</b>	<b>132</b>	<b>244</b>	<b>663</b>	<b>1 229</b>	<b>9 450</b>

**CATEGORIE 4 : ETABLISSEMENTS SPECIAUX**

0	1	—	1	—	—	—	—	—	—	1	—
0,01 — < 1	5	2	2	3	—	2	—	—	—	1	1
1 — < 2	2	—	2	—	2	—	—	—	—	1	2
2 — < 5	4	1	6	2	—	3	—	—	—	—	—
5 — < 7	4	1	—	1	1	—	—	—	—	—	—
7 — < 10	6	—	1	—	—	1	—	—	—	—	—
10 — < 15	1	—	2	2	—	—	—	—	—	—	—
15 — < 20	3	—	—	—	—	—	—	—	—	—	—
20 — < 25	—	—	1	—	—	—	—	—	—	—	—
25 — < 30	4	—	—	—	—	—	—	—	—	1	—
30 — < 40	—	—	—	—	—	—	—	—	—	—	—
40 — < 50	2	1	2	—	—	—	—	—	—	—	—
50 — < 100	6	1	1	—	—	—	—	—	—	1	—
≥ 100	—	—	—	—	—	—	—	—	—	—	—
<b>TOT.</b>	<b>38</b>	<b>6</b>	<b>18</b>	<b>8</b>	<b>3</b>	<b>6</b>	<b>—</b>	<b>—</b>	<b>—</b>	<b>5</b>	<b>3</b>

**ENSEMBLE DES CATEGORIES (1 à 4)**

0	12	4	17	41	21	46	15	25	56	113	633
0,01 — < 1	29	45	275	585	232	224	96	195	453	869	7 041
1 — < 2	16	7	100	217	90	86	28	47	116	269	2 112
2 — < 5	29	26	104	387	186	155	38	68	264	361	3 919
5 — < 7	13	14	62	286	155	42	9	24	105	132	1 980
7 — < 10	16	15	61	532	314	33	13	23	147	163	2 556
10 — < 15	21	21	142	976	572	36	13	34	167	222	3 226
15 — < 20	13	21	108	748	414	24	7	22	160	187	2 411
20 — < 25	12	23	110	466	264	18	7	24	84	121	1 597
25 — < 30	13	15	101	342	129	10	7	21	58	103	975
30 — < 40	12	20	121	382	144	19	2	17	65	136	1 003
40 — < 50	12	21	78	186	68	16	2	10	30	79	426
50 — < 100	47	55	234	241	64	25	7	14	44	173	478
≥ 100	26	20	68	29	11	18	3	2	9	52	61
<b>TOT.</b>	<b>271</b>	<b>307</b>	<b>1 581</b>	<b>5 418</b>	<b>2 664</b>	<b>752</b>	<b>247</b>	<b>526</b>	<b>1 758</b>	<b>2 980</b>	<b>28 418</b>



#### **IV. — NATIONALITE DES CHEFS D'EXPLOITATION**

**Situation sans distinction de taille des exploitations**



## NATIONALITE DES CHEFS D'EXPLOITATION

NATIONALITE	Agriculteurs et éleveurs professionnels			Horticulteurs professionnels			Producteurs non professionnels			Etablissements spéciaux			ENSEMBLE		
	Nombre	ha	a	Nombre	ha	a	Nombre	ha	a	Nombre	ha	a	Nombre	ha	a

### PROVINCE D'ANVERS

Belge . . . . .	9 985	81 869	76	2 389	4 721	18	7 537	10 449	97	88	774	55	19 999	97 815	46
Allemande . . . . .	2	16	38	1	1	10	2	—	—	1	50	—	6	17	98
Française . . . . .	—	—	—	—	—	—	1	—	—	—	—	—	1	—	—
Italienne . . . . .	—	—	—	—	—	—	1	10	—	—	—	—	1	10	—
Luxembourgeoise . . . . .	—	—	—	—	—	—	—	—	—	—	—	—	—	—	—
Néerlandaise . . . . .	201	2 600	27	28	55	84	83	95	26	2	101	39	314	2 852	76
Apatride . . . . .	1	1	65	—	—	—	—	—	—	—	—	—	1	1	65
Autres . . . . .	2	6	50	1	9	90	2	30	—	—	—	—	5	16	70
<b>TOT.</b>	<b>10 191</b>	<b>84 494</b>	<b>56</b>	<b>2 419</b>	<b>4 788</b>	<b>02</b>	<b>7 626</b>	<b>10 545</b>	<b>63</b>	<b>91</b>	<b>876</b>	<b>44</b>	<b>20 327</b>	<b>100 704</b>	<b>65</b>

### PROVINCE DE BRABANT

Belge . . . . .	14 174	158 794	55	3 651	6 323	27	13 424	14 541	27	135	454	80	31 384	180 113	89
Allemande . . . . .	7	35	38	—	—	—	8	8	10	—	—	—	15	43	48
Française . . . . .	—	—	—	3	10	85	1	35	—	2	3	88	6	15	08
Italienne . . . . .	2	15	00	—	—	—	8	7	62	1	8	—	11	22	70
Luxembourgeoise . . . . .	4	68	06	1	17	—	2	2	40	—	—	—	7	70	63
Néerlandaise . . . . .	11	340	54	2	2	21	3	6	50	4	10	28	20	359	53
Apatride . . . . .	—	—	—	—	—	—	—	—	—	—	—	—	—	—	—
Autres . . . . .	7	47	41	7	5	13	15	17	63	—	—	—	29	70	17
<b>TOT.</b>	<b>14 205</b>	<b>159 300</b>	<b>94</b>	<b>3 664</b>	<b>6 341</b>	<b>63</b>	<b>13 461</b>	<b>14 583</b>	<b>87</b>	<b>142</b>	<b>469</b>	<b>04</b>	<b>31 472</b>	<b>180 695</b>	<b>48</b>

### PROVINCE DE HAINAUT

Belge . . . . .	11 963	224 100	04	222	397	96	5 458	10 823	18	106	350	65	17 749	235 671	83
Allemande . . . . .	24	377	21	—	—	—	10	8	05	—	—	—	34	385	26
Française . . . . .	41	678	28	1	78	—	42	37	02	12	13	96	96	730	04
Italienne . . . . .	21	146	74	—	—	—	184	217	46	—	—	—	205	364	20
Luxembourgeoise . . . . .	1	7	00	—	—	—	2	4	81	—	—	—	3	11	81
Néerlandaise . . . . .	11	263	00	—	—	—	2	4	00	1	13	36	14	280	36
Apatride . . . . .	—	—	—	—	—	—	3	2	27	—	—	—	3	2	27
Autres . . . . .	15	116	13	1	2	52	42	34	83	—	—	—	58	153	48
<b>TOT.</b>	<b>12 076</b>	<b>225 688</b>	<b>40</b>	<b>224</b>	<b>401</b>	<b>26</b>	<b>5 743</b>	<b>11 131</b>	<b>62</b>	<b>119</b>	<b>377</b>	<b>97</b>	<b>18 162</b>	<b>237 599</b>	<b>25</b>

### PROVINCE DE LIEGE

Belge . . . . .	11 312	171 615	21	206	472	78	5 097	11 684	66	109	364	56	16 724	184 137	21
Allemande . . . . .	27	292	01	4	1	04	18	56	94	3	14	98	52	364	97
Française . . . . .	2	10	80	2	41	—	4	5	49	3	79	—	11	17	49
Italienne . . . . .	10	45	21	1	2	03	77	84	12	—	—	—	88	131	36
Luxembourgeoise . . . . .	27	519	73	—	—	—	3	4	81	2	14	06	32	538	60
Néerlandaise . . . . .	176	2 674	09	2	12	05	21	87	11	3	8	14	202	2 781	39
Apatride . . . . .	4	39	26	—	—	—	2	2	47	—	—	—	6	41	73
Autres . . . . .	8	69	68	—	—	—	44	44	85	3	6	12	55	120	65
<b>TOT.</b>	<b>11 566</b>	<b>175 265</b>	<b>99</b>	<b>215</b>	<b>488</b>	<b>31</b>	<b>5 266</b>	<b>11 970</b>	<b>45</b>	<b>123</b>	<b>408</b>	<b>65</b>	<b>17 170</b>	<b>188 133</b>	<b>40</b>

### PROVINCE DE LIMBOURG

Belge . . . . .	7 701	76 426	80	548	3 107	74	8 067	11 316	90	40	258	22	16 356	91 109	66
Allemande . . . . .	4	23	98	—	—	—	2	98	—	—	—	—	6	24	96
Française . . . . .	—	—	—	2	33	83	1	1	00	—	—	—	3	34	83
Italienne . . . . .	2	—	—	—	—	—	17	16	55	—	—	—	19	16	55
Luxembourgeoise . . . . .	—	—	—	—	—	—	—	—	—	—	—	—	—	—	—
Néerlandaise . . . . .	102	1 518	94	5	19	70	55	82	27	2	177	30	164	1 798	21
Apatride . . . . .	—	—	—	—	—	—	—	—	—	—	—	—	—	—	—
Autres . . . . .	2	27	74	—	—	—	20	17	12	—	—	—	22	44	86
<b>TOT.</b>	<b>7 811</b>	<b>77 997</b>	<b>46</b>	<b>555</b>	<b>3 161</b>	<b>27</b>	<b>8 162</b>	<b>11 434</b>	<b>82</b>	<b>42</b>	<b>435</b>	<b>52</b>	<b>16 570</b>	<b>93 029</b>	<b>07</b>

## NATIONALITE DES CHEFS D'EXPLOITATION

NATIONALITE	Agriculteurs et éleveurs professionnels			Horticulteurs professionnels			Producteurs non professionnels			Etablissements spéciaux			ENSEMBLE		
	Nombre	ha	a	Nombre	ha	a	Nombre	ha	a	Nombre	ha	a	Nombre	ha	a

## PROVINCE DE LUXEMBOURG

Belge . . . . .	7 564	140 665	80	61	279	82	3 874	13 092	56	42	386	61	11 541	154 424	79
Allemande . . . . .	5	117	70	—	—	—	3	8	28	—	—	—	8	125	98
Française . . . . .	7	75	42	1	—	21	7	24	37	2	23	28	17	123	28
Italienne . . . . .	—	—	—	—	—	—	5	6	79	—	—	—	5	6	79
Luxembourgeoise . . . . .	38	678	78	2	—	56	15	47	43	1	4	16	56	730	93
Néerlandaise . . . . .	2	60	01	—	—	—	—	—	—	—	—	—	2	60	01
Apatride . . . . .	—	—	—	—	—	—	—	—	—	—	—	—	—	—	—
Autres . . . . .	1	13	28	—	—	—	—	—	—	—	—	—	1	13	28
<b>TOT.</b>	<b>7 617</b>	<b>141 610</b>	<b>99</b>	<b>64</b>	<b>280</b>	<b>59</b>	<b>3 904</b>	<b>13 179</b>	<b>43</b>	<b>45</b>	<b>414</b>	<b>05</b>	<b>11 630</b>	<b>155 485</b>	<b>06</b>

## PROVINCE DE NAMUR

Belge . . . . .	6 079	166 339	45	111	851	61	4 525	11 386	48	71	495	44	10 786	179 072	98
Allemande . . . . .	6	128	29	—	—	—	6	4	90	—	—	—	12	133	19
Française . . . . .	5	108	09	—	—	—	18	25	09	2	26	—	25	133	44
Italienne . . . . .	4	19	78	—	—	—	47	46	88	—	—	—	51	66	66
Luxembourgeoise . . . . .	1	13	48	—	—	—	5	3	14	—	—	—	6	16	62
Néerlandaise . . . . .	9	313	46	—	—	—	4	15	12	2	50	72	15	379	30
Apatride . . . . .	—	—	—	—	—	—	3	2	42	—	—	—	3	2	42
Autres . . . . .	6	94	14	—	—	—	19	39	41	1	7	—	26	133	62
<b>TOT.</b>	<b>6 110</b>	<b>167 016</b>	<b>69</b>	<b>111</b>	<b>851</b>	<b>61</b>	<b>4 627</b>	<b>11 523</b>	<b>44</b>	<b>76</b>	<b>546</b>	<b>49</b>	<b>10 924</b>	<b>179 938</b>	<b>23</b>

## PROVINCE DE LA FLANDRE ORIENTALE

Belge . . . . .	18 450	157 736	85	2 674	3 901	59	9 929	11 772	93	170	527	62	31 223	173 938	99
Allemande . . . . .	2	11	13	—	—	—	1	—	42	—	—	—	3	11	55
Française . . . . .	1	—	40	1	—	33	—	—	—	—	—	—	2	—	73
Italienne . . . . .	1	—	71	—	—	—	—	—	—	—	—	—	1	—	71
Luxembourgeoise . . . . .	—	—	—	—	—	—	—	—	—	—	—	—	—	—	—
Néerlandaise . . . . .	63	1 129	76	7	37	46	14	13	66	1	34	00	85	1 214	88
Apatride . . . . .	—	—	—	—	—	—	—	—	—	—	—	—	—	—	—
Autres . . . . .	8	36	09	7	8	72	2	1	40	—	—	—	17	—	46 21
<b>TOT.</b>	<b>18 525</b>	<b>158 914</b>	<b>94</b>	<b>2 689</b>	<b>3 948</b>	<b>10</b>	<b>9 946</b>	<b>11 788</b>	<b>41</b>	<b>171</b>	<b>561</b>	<b>62</b>	<b>31 331</b>	<b>175 213</b>	<b>07</b>

## PROVINCE DE LA FLANDRE OCCIDENTALE

Belge . . . . .	19 267	218 480	01	947	2 058	01	6 050	7 920	31	113	430	67	26 377	228 889	00
Allemande . . . . .	1	3	03	—	—	—	—	—	—	—	—	—	1	3	03
Française . . . . .	8	147	09	—	—	—	4	2	84	1	—	43	13	150	36
Italienne . . . . .	1	3	49	—	—	—	—	—	—	—	—	—	1	3	49
Luxembourgeoise . . . . .	—	—	—	—	—	—	—	—	—	—	—	—	—	—	—
Néerlandaise . . . . .	12	395	56	—	—	—	8	10	62	—	—	—	20	406	18
Apatride . . . . .	1	25	00	—	—	—	—	—	—	—	—	—	1	25	00
Autres . . . . .	4	29	03	1	1	20	1	—	60	—	—	—	6	30	83
<b>TOT.</b>	<b>19 294</b>	<b>219 083</b>	<b>21</b>	<b>948</b>	<b>2 059</b>	<b>21</b>	<b>6 063</b>	<b>7 934</b>	<b>37</b>	<b>114</b>	<b>431</b>	<b>10</b>	<b>26 419</b>	<b>229 507</b>	<b>89</b>

## DUNES ET POLDERS

Belge . . . . .	4 303	70 447	61	213	629	06	1 330	2 218	52	41	93	48	5 887	73 388	67
Allemande . . . . .	1	10	50	—	—	—	—	—	—	—	—	—	1	10	50
Française . . . . .	1	66	05	—	—	—	—	—	—	1	—	43	2	66	48
Italienne . . . . .	—	—	—	—	—	—	—	—	—	—	—	—	—	—	—
Luxembourgeoise . . . . .	—	—	—	—	—	—	—	—	—	—	—	—	—	—	—
Néerlandaise . . . . .	48	1 232	53	—	—	—	13	18	79	—	—	—	61	1 251	32
Apatride . . . . .	1	25	00	—	—	—	—	—	—	—	—	—	1	25	00
Autres . . . . .	1	5	80	—	—	—	—	—	—	—	—	—	1	5	80
<b>TOT.</b>	<b>4 355</b>	<b>71 787</b>	<b>49</b>	<b>213</b>	<b>629</b>	<b>06</b>	<b>1 343</b>	<b>2 237</b>	<b>31</b>	<b>42</b>	<b>93</b>	<b>91</b>	<b>5 953</b>	<b>74 747</b>	<b>77</b>



## NATIONALITE DES CHEFS D'EXPLOITATION

NATIONALITE	Agriculteurs et éleveurs professionnels			Horticulteurs profes- sionnels			Producteurs non professionnels			Etablis- sements spéciaux			ENSEMBLE		
	Nombre	ha	a	Nombre	ha	a	Nombre	ha	a	Nombre	ha	a	Nombre	ha	a

### R E G I O N   S A B L O N N E U S E

Belge . . . . .	22 310	175 065	91	4 757	8 028	27	12 661	14 138	60	187	772	75	39 915	198 005	53
Allemande . . . . .	1	3	03	1	1	10	2	42	—	—	—	—	4	4	55
Française . . . . .	1	40	—	1	33	—	1	80	—	—	—	—	3	1	53
Italienne . . . . .	1	71	—	—	—	—	1	10	—	—	—	—	2	—	81
Luxembourgeoise . . . . .	1	14	27	—	—	—	1	1 40	—	—	—	—	2	15	67
Néerlandaise . . . . .	37	432	81	15	48	61	14	10 44	3	43	07	69	534	93	
Apatride . . . . .	—	—	—	—	—	—	—	—	—	—	—	—	—	—	—
Autres . . . . .	4	19	75	7	7	13	3	85	—	—	—	14	27	73	
<b>TOT.</b>	<b>22 355</b>	<b>175 536</b>	<b>88</b>	<b>4 781</b>	<b>8 085</b>	<b>44</b>	<b>12 683</b>	<b>14 152</b>	<b>61</b>	<b>190</b>	<b>815</b>	<b>82</b>	<b>40 009</b>	<b>198 590</b>	<b>75</b>

### C A M P I N E

Belge . . . . .	10 438	92 822	27	598	1 841	32	10 063	15 165	66	64	877	68	21 163	110 706	93
Allemande . . . . .	4	25	26	—	—	—	3	98	—	1	50	—	8	26	74
Française . . . . .	—	—	—	1	9	89	2	35	—	—	—	—	3	10	24
Italienne . . . . .	1	—	—	—	—	—	14	14 62	—	—	—	—	15	14	62
Luxembourgeoise . . . . .	—	—	—	—	—	—	—	—	—	—	—	—	—	—	—
Néerlandaise . . . . .	238	3 062	90	23	52	25	114	149 28	3	277	39	378	3 541	82	
Apatride . . . . .	1	1	65	—	—	—	—	—	—	—	—	—	1	1	65
Autres . . . . .	2	6	50	1	9	90	19	14 31	—	—	—	22	30	71	
<b>TOT.</b>	<b>10 684</b>	<b>95 918</b>	<b>58</b>	<b>623</b>	<b>1 913</b>	<b>36</b>	<b>10 215</b>	<b>15 345</b>	<b>20</b>	<b>68</b>	<b>1 155</b>	<b>57</b>	<b>21 590</b>	<b>114 332</b>	<b>71</b>

### R E G I O N   S A B L O - L I M O N E U S E

Belge . . . . .	26 936	274 943	56	4 383	8 101	86	17 897	20 998	48	235	600	63	49 451	304 644	53
Allemande . . . . .	15	85	94	—	—	—	7	6 58	—	—	—	—	22	92	52
Française . . . . .	7	90	46	4	34	79	7	3 86	—	3	3 95	—	21	133	06
Italienne . . . . .	3	6	49	—	—	—	18	25 28	—	—	—	—	21	31	77
Luxembourgeoise . . . . .	1	3	18	1	17	—	1	1 00	—	—	—	—	3	4	35
Néerlandaise . . . . .	28	620	95	1	16	—	13	26 47	2	2 50	—	44	650	08	
Apatride . . . . .	—	—	—	—	—	—	—	—	—	—	—	—	—	—	—
Autres . . . . .	18	98	43	9	10	44	17	19 15	—	—	—	44	128	02	
<b>TOT.</b>	<b>27 008</b>	<b>275 849</b>	<b>01</b>	<b>4 398</b>	<b>8 147</b>	<b>42</b>	<b>17 960</b>	<b>21 080</b>	<b>82</b>	<b>240</b>	<b>607</b>	<b>08</b>	<b>49 606</b>	<b>305 684</b>	<b>33</b>

### R E G I O N   L I M O N E U S E

Belge . . . . .	18 046	331 075	98	541	2 548	97	9 048	14 023	96	125	524	65	27 760	348 173	56
Allemande . . . . .	18	293	06	—	—	—	12	10 54	—	—	—	—	30	303	60
Française . . . . .	32	550	83	1	78	—	28	19 92	—	13	14 15	—	74	585	68
Italienne . . . . .	15	101	80	—	—	—	127	139 68	—	1	8	—	143	241	56
Luxembourgeoise . . . . .	3	60	61	—	—	—	1	80	—	—	—	—	4	61	41
Néerlandaise . . . . .	19	387	26	1	—	—	10	7 87	2	13 37	—	32	408	50	
Apatride . . . . .	—	—	—	—	—	—	2	90	—	—	—	—	2	11	63
Autres . . . . .	7	94	44	—	—	—	34	29 63	—	—	—	41	124	07	
<b>TOT.</b>	<b>18 140</b>	<b>332 563</b>	<b>98</b>	<b>543</b>	<b>2 549</b>	<b>75</b>	<b>9 262</b>	<b>14 233</b>	<b>30</b>	<b>141</b>	<b>552</b>	<b>25</b>	<b>28 086</b>	<b>349 899</b>	<b>28</b>

### R E G I O N   H E R B A G E R E   ( L I E G E )

Belge . . . . .	5 741	69 412	74	122	248	80	2 017	3 708	15	71	183	19	7 951	73 552	88
Allemande . . . . .	16	185	58	4	1	04	9	29 67	—	2	5 35	—	31	221	64
Française . . . . .	1	2	80	1	19	—	1	4 00	—	3	79	—	6	7	78
Italienne . . . . .	3	19	16	1	2	03	38	36 04	—	—	—	—	42	57	23
Luxembourgeoise . . . . .	3	24	55	—	—	—	2	2 40	—	2	14 06	—	7	41	01
Néerlandaise . . . . .	192	2 822	80	4	26	24	18	78 25	3	8 14	—	217	2 935	43	
Apatride . . . . .	2	11	63	—	—	—	—	—	—	—	—	—	2	11	63
Autres . . . . .	7	47	67	—	—	—	32	37 32	—	2	2 02	—	41	87	01
<b>TOT.</b>	<b>5 965</b>	<b>72 526</b>	<b>93</b>	<b>132</b>	<b>278</b>	<b>30</b>	<b>2 117</b>	<b>3 895</b>	<b>83</b>	<b>83</b>	<b>213</b>	<b>55</b>	<b>8 297</b>	<b>76 914</b>	<b>61</b>

## NATIONALITE DES CHEFS D'EXPLOITATION

NATIONALITE	Agriculteurs et éleveurs professionnels			Horticulteurs professionnels			Producteurs non professionnels			Etablissements spéciaux			ENSEMBLE		
	Nombre	ha	a	Nombre	ha	a	Nombre	ha	a	Nombre	ha	a	Nombre	ha	a

## CAMPINE HENNUYERE

Belge . . . . .	96	1 486	23	1	3	91	101	86	—	—	188	1 588	12
Allemande . . . . .	—	—	—	—	—	—	—	—	—	—	—	—	—
Française . . . . .	—	—	—	—	—	—	—	—	—	—	—	—	—
Italienne . . . . .	1	13	74	—	—	—	—	—	—	—	1	13	74
Luxembourgeoise . . . . .	—	—	—	—	—	—	—	—	—	—	—	—	—
Néerlandaise . . . . .	—	—	—	—	—	—	—	—	—	—	—	—	—
Apatride . . . . .	—	—	—	—	—	—	—	—	—	—	—	—	—
Autres . . . . .	—	—	—	—	—	1	93	—	—	—	1	93	—
<b>TOT.</b>	<b>97</b>	<b>1 499</b>	<b>97</b>	<b>1</b>	<b>3</b>	<b>92</b>	<b>102</b>	<b>79</b>	<b>—</b>	<b>—</b>	<b>190</b>	<b>1 602</b>	<b>79</b>

## CONDROZ

Belge . . . . .	4 815	133 462	33	122	357	37	4 104	9 136	01	86	328	51	9 127	143 284	22
Allemande . . . . .	6	117	66	—	—	—	4	1	27	—	—	—	10	118	93
Française . . . . .	7	107	19	1	22	—	14	13	43	—	—	—	22	120	84
Italienne . . . . .	13	43	05	—	—	—	131	150	67	—	—	—	144	193	72
Luxembourgeoise . . . . .	4	238	24	—	—	—	4	4	35	—	—	—	8	242	59
Néerlandaise . . . . .	14	479	40	—	—	—	6	20	27	2	50	72	22	550	39
Apatride . . . . .	—	—	—	—	—	—	4	2	61	—	—	—	4	2	61
Autres . . . . .	8	83	58	—	—	—	34	48	56	2	4	17	44	136	31
<b>TOT.</b>	<b>4 867</b>	<b>134 531</b>	<b>45</b>	<b>123</b>	<b>357</b>	<b>59</b>	<b>4 301</b>	<b>9 377</b>	<b>17</b>	<b>90</b>	<b>383</b>	<b>40</b>	<b>9 381</b>	<b>144 649</b>	<b>61</b>

## HAUTE ARDENNE

Belge . . . . .	2 829	28 598	43	4	4	65	1 149	4 602	11	6	115	03	3 988	33 320	22
Allemande . . . . .	8	78	50	—	—	—	7	26	53	1	9	63	16	114	66
Française . . . . .	—	—	—	—	—	—	—	—	—	—	—	—	—	—	—
Italienne . . . . .	1	8	76	—	—	—	1	—	98	—	—	—	2	9	74
Luxembourgeoise . . . . .	20	253	94	—	—	—	—	—	—	—	—	—	20	253	94
Néerlandaise . . . . .	4	55	28	—	—	—	—	—	—	—	—	—	4	55	28
Apatride . . . . .	2	27	63	—	—	—	1	2	25	—	—	—	3	29	88
Autres . . . . .	—	—	—	—	—	—	—	—	—	—	—	—	—	—	—
<b>TOT.</b>	<b>2 864</b>	<b>29 022</b>	<b>54</b>	<b>4</b>	<b>4</b>	<b>65</b>	<b>1 158</b>	<b>4 631</b>	<b>87</b>	<b>7</b>	<b>124</b>	<b>66</b>	<b>4 033</b>	<b>33 783</b>	<b>72</b>

## REGION HERBAGERE (FAGNE)

Belge . . . . .	830	15 547	87	1	61	392	1 104	25	3	12	67	1 226	16 665	40
Allemande . . . . .	1	6	90	—	—	1	—	—	—	—	—	2	6	90
Française . . . . .	4	34	80	—	—	5	9	56	—	—	—	9	44	36
Italienne . . . . .	1	23	70	—	—	—	—	—	—	—	—	1	23	70
Luxembourgeoise . . . . .	—	—	—	—	—	2	4	81	—	—	—	2	4	81
Néerlandaise . . . . .	2	37	70	—	—	—	—	—	—	—	—	2	37	70
Apatride . . . . .	—	—	—	—	—	1	1	40	—	—	—	1	1	40
Autres . . . . .	3	55	65	—	—	1	99	—	—	—	—	4	56	64
<b>TOT.</b>	<b>841</b>	<b>15 706</b>	<b>62</b>	<b>1</b>	<b>61</b>	<b>402</b>	<b>1 121</b>	<b>01</b>	<b>3</b>	<b>12</b>	<b>67</b>	<b>1 247</b>	<b>16 840</b>	<b>91</b>

## FAMENNE

Belge . . . . .	2 607	65 115	72	18	104	78	1 483	5 157	92	17	171	30	4 125	70 549	72
Allemande . . . . .	4	75	87	—	—	—	2	5	68	—	—	—	6	81	55
Française . . . . .	3	69	12	—	—	—	9	15	74	—	—	—	12	84	86
Italienne . . . . .	2	13	52	—	—	—	3	4	41	—	—	—	5	17	93
Luxembourgeoise . . . . .	1	13	48	—	—	—	1	40	—	—	—	—	2	13	88
Néerlandaise . . . . .	3	103	99	—	—	—	2	3	17	—	—	—	5	107	16
Apatride . . . . .	—	—	—	—	—	—	—	—	—	—	—	—	—	—	—
Autres . . . . .	2	14	90	—	—	—	3	3	40	—	—	—	5	18	30
<b>TOT.</b>	<b>2 622</b>	<b>65 406</b>	<b>60</b>	<b>18</b>	<b>104</b>	<b>78</b>	<b>1 503</b>	<b>5 190</b>	<b>72</b>	<b>17</b>	<b>171</b>	<b>30</b>	<b>4 160</b>	<b>70 873</b>	<b>40</b>

## NATIONALITE DES CHEFS D'EXPLOITATION

NATIONALITE	Agriculteurs et éleveurs professionnels			Horticulteurs profes- sionnels			Producteurs non professionnels			Etablis- sements spéciaux			ENSEMBLE		
	Nombre	ha	a	Nombre	ha	a	Nombre	ha	a	Nombre	ha	a	Nombre	ha	a

### A R D E N N E

Belge . . . . .	6 211	108 310	84	37	238	71	2 789	8 685	27	18	238	08	9 055	117 472	90
Allemande . . . . .	2	84	66	—	—	—	3	6	00	—	—	—	5	90	66
Française . . . . .	4	43	94	—	—	—	5	10	13	—	—	—	9	54	07
Italienne . . . . .	—	—	—	—	—	—	4	4	75	—	—	—	4	4	75
Luxembourgeoise . . . . .	18	307	90	1	17	—	8	25	30	—	—	—	27	333	37
Néerlandaise . . . . .	1	40	01	—	—	—	—	—	—	—	—	—	1	40	01
Apatride . . . . .	—	—	—	—	—	—	—	—	—	—	—	—	—	—	—
Autres . . . . .	—	—	—	—	—	—	1	1	00	—	—	—	1	1	00
<b>TOT.</b>	<b>6 236</b>	<b>108 787</b>	<b>35</b>	<b>38</b>	<b>238</b>	<b>88</b>	<b>2 810</b>	<b>8 732</b>	<b>45</b>	<b>18</b>	<b>238</b>	<b>08</b>	<b>9 102</b>	<b>117 996</b>	<b>76</b>

### R E G I O N J U R A S S I Q U E

Belge . . . . .	1 333	29 738	98	12	9	53	937	3 947	47	21	125	15	2 303	33 821	13
Allemande . . . . .	2	38	15	—	—	—	—	—	—	—	—	—	2	38	15
Française . . . . .	4	54	49	1	21	—	6	18	37	2	23	28	13	96	35
Italienne . . . . .	—	—	—	—	—	—	2	2	99	—	—	—	2	2	99
Luxembourgeoise . . . . .	20	370	88	1	39	—	7	22	13	1	4	16	29	397	56
Néerlandaise . . . . .	1	20	00	—	—	—	—	—	—	—	—	—	1	20	00
Apatride . . . . .	—	—	—	—	—	—	—	—	—	—	—	—	—	—	—
Autres . . . . .	1	13	28	—	—	—	—	—	—	—	—	—	1	13	28
<b>TOT.</b>	<b>1 361</b>	<b>30 235</b>	<b>78</b>	<b>14</b>	<b>10</b>	<b>13</b>	<b>952</b>	<b>3 990</b>	<b>96</b>	<b>24</b>	<b>152</b>	<b>59</b>	<b>2 351</b>	<b>34 389</b>	<b>46</b>

### L E R O Y A U M E

Belge . . . . .	106 495	1 396 028	47	10 809	22 113	96	63 961	102 988	26	874	4 043	12	182 139	1 525 173	81
Allemande . . . . .	78	1 005	11	5	2	14	50	87	67	4	15	48	137	1 110	40
Française . . . . .	64	1 020	08	10	46	41	78	96	16	22	42	60	174	1 205	25
Italienne . . . . .	41	230	93	1	2	03	339	379	52	1	8	—	382	612	56
Luxembourgeoise . . . . .	71	1 287	05	3	73	—	27	62	59	3	18	22	104	1 368	59
Néerlandaise . . . . .	587	9 295	63	44	127	26	190	314	54	15	395	19	836	10 132	62
Apatride . . . . .	6	65	91	—	—	—	8	7	16	—	—	—	14	73	07
Autres . . . . .	53	440	00	17	27	47	145	156	14	4	6	19	219	629	80
<b>TOT.</b>	<b>107 395</b>	<b>1 409 373</b>	<b>18</b>	<b>10 889</b>	<b>22 320</b>	<b>00</b>	<b>64 798</b>	<b>104 092</b>	<b>04</b>	<b>923</b>	<b>4 520</b>	<b>88</b>	<b>184 005</b>	<b>1 540 306</b>	<b>10</b>



## **V. — STATUT JURIDIQUE ET MODE DE GESTION DES EXPLOITATIONS**

## STATUT JURIDIQUE ET MODE DE GESTION DES EXPLOITATIONS

SUPERFICIE AGRICOLE UTILISEE	EXPLOITATIONS INDIVIDUELLES GEREES								
	Par une personne seule pour son propre compte			En commun pour leur propre compte			Par un régisseur		
	ha	Nombre	ha	a	Nombre	ha	a	Nombre	ha

0 = sans culture

## PROVINCE D'ANVERS

0	800	—	—	5	—	—	—	26	—	—
0,01 — < 1	5 691	2 813	97	91	48	90	11	—	2	66
1 — < 2	2 481	3 477	68	59	83	72	3	—	3	78
2 — < 5	3 689	11 899	46	111	369	16	2	—	5	50
5 — < 7	1 520	8 894	08	63	369	51	—	—	—	—
7 — < 10	2 014	16 838	00	76	633	30	1	—	7	50
10 — < 15	2 050	24 780	40	81	983	98	1	—	11	00
15 — < 20	847	14 226	18	42	714	19	—	—	—	—
20 — < 25	269	5 893	05	23	504	38	—	—	—	—
25 — < 30	94	2 504	08	8	212	48	—	—	—	—
30 — < 40	41	1 358	00	8	261	97	—	—	—	—
40 — < 50	14	599	33	1	40	16	—	—	—	—
50 — < 100	15	1 009	52	—	—	—	2	—	140	00
≥ 100	3	395	54	—	—	—	1	—	212	50
<b>TOT.</b>	<b>19 528</b>	<b>94 689</b>	<b>29</b>	<b>568</b>	<b>4 221</b>	<b>75</b>	<b>47</b>	<b>382</b>	<b>94</b>	

## PROVINCE DE BRABANT

0	436	—	—	8	—	—	—	11	—	—
0,01 — < 1	12 842	5 433	54	175	87	38	33	—	18	55
1 — < 2	2 867	4 130	24	84	127	95	6	—	9	42
2 — < 5	5 073	16 916	62	135	435	83	12	—	39	99
5 — < 7	2 021	11 876	21	75	444	49	1	—	6	20
7 — < 10	2 084	17 472	11	83	694	59	—	—	—	—
10 — < 15	2 083	25 496	24	84	1 005	00	1	—	12	70
15 — < 20	1 127	19 378	50	66	1 125	69	2	—	37	20
20 — < 25	640	14 328	49	39	872	38	1	—	21	50
25 — < 30	353	9 629	99	24	645	91	—	—	—	—
30 — < 40	351	11 989	44	44	1 506	97	2	—	61	80
40 — < 50	168	7 418	51	18	810	87	—	—	—	—
50 — < 100	253	17 425	24	39	2 666	04	3	—	201	33
≥ 100	40	5 116	53	17	2 314	72	2	—	332	17
<b>TOT.</b>	<b>30 338</b>	<b>166 611</b>	<b>66</b>	<b>891</b>	<b>12 737</b>	<b>82</b>	<b>74</b>	<b>740</b>	<b>86</b>	

## PROVINCE DE HAINAUT

0	295	—	—	4	—	—	—	1	—	—
0,01 — < 1	3 798	2 087	76	48	20	90	2	—	1	43
1 — < 2	910	1 294	75	25	35	34	1	—	1	95
2 — < 5	1 884	6 363	95	38	134	26	2	—	4	23
5 — < 7	990	5 874	46	23	133	90	2	—	12	71
7 — < 10	1 435	12 172	92	43	364	47	3	—	26	70
10 — < 15	2 172	27 075	86	87	1 082	70	5	—	62	87
15 — < 20	1 960	34 118	20	105	1 831	33	4	—	69	23
20 — < 25	1 317	29 360	90	82	1 848	67	4	—	91	74
25 — < 30	877	24 012	97	53	1 457	45	—	—	—	—
30 — < 40	841	28 799	53	65	2 256	00	1	—	35	68
40 — < 50	391	17 319	62	43	1 905	84	—	—	—	—
50 — < 100	377	24 564	06	54	3 645	07	1	—	53	16
≥ 100	40	5 212	99	18	2 650	89	—	—	—	—
<b>TOT.</b>	<b>17 287</b>	<b>218 257</b>	<b>97</b>	<b>688</b>	<b>17 366</b>	<b>82</b>	<b>26</b>	<b>359</b>	<b>70</b>	

## PROVINCE DE LIEGE

0	315	—	—	7	—	—	—	1	—	—
0,01 — < 1	2 883	1 385	07	45	20	67	2	—	—	35
1 — < 2	874	1 236	89	33	48	69	—	—	—	—
2 — < 5	2 326	7 922	44	50	174	90	1	—	2	70
5 — < 7	1 507	8 810	97	24	143	83	1	—	5	00
7 — < 10	2 070	17 323	80	62	520	49	2	—	18	86
10 — < 15	2 664	32 367	19	103	1 253	99	1	—	14	60
15 — < 20	1 624	27 786	41	90	1 547	71	—	—	—	—
20 — < 25	786	17 408	66	72	1 581	36	1	—	22	94
25 — < 30	403	10 907	13	33	900	33	—	—	—	—
30 — < 40	361	12 319	19	48	1 649	41	—	—	—	—
40 — < 50	164	7 316	77	33	1 459	80	—	—	—	—
50 — < 100	283	19 832	66	82	5 543	76	2	—	144	26
≥ 100	47	5 645	64	17	2 269	29	—	—	—	—
<b>TOT.</b>	<b>16 307</b>	<b>170 262</b>	<b>82</b>	<b>699</b>	<b>17 114</b>	<b>23</b>	<b>11</b>	<b>208</b>	<b>71</b>	

## STATUT JURIDIQUE ET MODE DE GESTION DES EXPLOITATIONS

SUPERFICIE AGRICOLE UTILISEE	EXPLOITATIONS CONSTITUEES EN						Exploitations faisant partie d'une entreprise non agricole industrielle ou commerciale	EXPLOITATIONS DEPENDANT							
	Société coopérative			Tout autre forme de société				d'un établissement pénitentiaire, pensionnat, maison de repos, hospice, communauté reli- gieuse ou autre			d'un établissement d'instruction ou de recherche d'un service de plantations d'organismes publics				
	ha	Nombre	ha a	Nombre	ha	a		Nombre	ha	a	Nombre	ha	a		
<b>PROVINCE D'ANVERS</b>															
0	—	—	9	—	—	40	—	—	4	—	—	—			
0,01 — < 1	—	—	4	2	22	11	2	41	33	10	63	6	3	20	
1 — < 2	—	—	1	1	30	2	2	82	11	16	99	3	3	88	
2 — < 5	—	—	1	2	27	5	19	68	8	26	23	3	8	21	
5 — < 7	—	—	3	16	45	5	30	02	3	17	16	2	12	00	
7 — < 10	—	—	1	9	18	—	—	—	3	25	85	1	9	69	
10 — < 15	1	10	00	1	10	00	4	48	46	2	20	93	3	36	19
15 — < 20	—	—	—	1	15	00	—	—	—	1	18	00	2	32	00
20 — < 25	—	—	—	—	—	—	—	—	—	1	20	96	—	—	—
25 — < 30	—	—	—	—	—	—	—	—	—	—	—	—	—	—	—
30 — < 40	—	—	—	2	67	74	—	—	—	—	—	—	—	—	—
40 — < 50	—	—	—	—	—	—	—	—	—	1	45	90	—	—	—
50 — < 100	—	—	—	1	69	50	—	—	—	2	105	86	—	—	—
≥ 100	—	—	—	—	—	—	1	227	18	2	462	76	—	—	—
<b>TOT.</b>	<b>1</b>	<b>10</b>	<b>00</b>	<b>24</b>	<b>193</b>	<b>66</b>	<b>68</b>	<b>330</b>	<b>57</b>	<b>71</b>	<b>771</b>	<b>27</b>	<b>20</b>	<b>105</b>	<b>17</b>
<b>PROVINCE DE BRABANT</b>															
0	1	—	—	2	—	—	3	—	—	2	—	—	2	—	—
0,01 — < 1	1	—	85	2	—	83	4	2	18	52	19	94	12	4	29
1 — < 2	—	—	—	2	3	83	—	—	—	20	29	05	3	4	75
2 — < 5	1	4	00	1	2	82	1	2	00	26	83	85	5	12	26
5 — < 7	—	—	—	3	18	09	1	6	08	5	33	67	1	5	30
7 — < 10	—	—	—	2	19	17	2	18	55	3	22	19	3	24	73
10 — < 15	—	—	—	—	—	—	—	—	—	—	—	—	1	12	80
15 — < 20	—	—	—	—	—	—	—	—	—	—	—	—	1	18	47
20 — < 25	—	—	—	—	—	—	—	—	—	1	20	60	—	—	—
25 — < 30	—	—	—	—	—	—	—	—	—	—	—	—	2	53	50
30 — < 40	—	—	—	—	—	—	—	—	—	1	30	20	—	—	—
40 — < 50	—	—	—	—	—	—	—	—	—	2	93	44	—	—	—
50 — < 100	—	—	—	—	—	—	1	57	70	—	—	—	—	—	—
≥ 100	—	—	—	—	—	—	—	—	—	—	—	—	—	—	—
<b>TOT.</b>	<b>3</b>	<b>4</b>	<b>85</b>	<b>12</b>	<b>44</b>	<b>74</b>	<b>12</b>	<b>86</b>	<b>51</b>	<b>112</b>	<b>332</b>	<b>94</b>	<b>30</b>	<b>136</b>	<b>10</b>
<b>PROVINCE DE HAINAUT</b>															
0	2	—	—	1	—	—	3	—	—	4	—	—	1	—	—
0,01 — < 1	—	—	—	—	—	—	19	9	09	62	18	67	6	2	13
1 — < 2	—	—	—	—	—	—	2	2	80	14	17	75	2	2	96
2 — < 5	—	—	—	—	—	—	3	7	93	12	35	08	2	7	30
5 — < 7	—	—	—	—	—	—	2	10	00	5	28	08	1	6	53
7 — < 10	—	—	—	—	—	—	—	—	—	2	16	00	2	17	52
10 — < 15	—	—	—	—	—	—	—	—	—	1	13	36	1	10	70
15 — < 20	—	—	—	—	—	—	1	17	16	—	—	—	—	—	—
20 — < 25	—	—	—	—	—	—	1	22	74	1	21	66	—	—	—
25 — < 30	—	—	—	—	—	—	—	—	—	—	—	—	—	—	—
30 — < 40	—	—	—	1	31	00	—	—	—	—	—	—	—	—	—
40 — < 50	—	—	—	1	43	98	—	—	—	—	—	—	—	—	—
50 — < 100	—	—	—	1	77	31	—	—	—	2	88	71	—	—	—
≥ 100	1	159	10	2	313	11	2	542	57	1	91	52	—	—	—
<b>TOT.</b>	<b>3</b>	<b>159</b>	<b>10</b>	<b>6</b>	<b>465</b>	<b>40</b>	<b>33</b>	<b>612</b>	<b>29</b>	<b>104</b>	<b>330</b>	<b>83</b>	<b>15</b>	<b>47</b>	<b>14</b>
<b>PROVINCE DE LIEGE</b>															
0	2	—	—	1	—	—	3	—	—	2	—	—	7	—	—
0,01 — < 1	1	—	50	4	1	65	7	2	85	50	13	63	9	2	97
1 — < 2	—	—	—	—	—	—	—	—	—	10	13	67	1	1	52
2 — < 5	2	8	34	1	2	50	3	8	98	19	63	20	2	7	37
5 — < 7	—	—	—	1	6	00	—	—	—	4	25	36	3	17	52
7 — < 10	—	—	—	1	7	27	1	7	63	5	42	58	1	9	77
10 — < 15	—	—	—	—	—	—	—	—	—	4	46	19	1	14	00
15 — < 20	—	—	—	—	—	—	1	16	00	—	—	—	—	—	—
20 — < 25	—	—	—	—	—	—	—	—	—	2	41	06	1	21	71
25 — < 30	—	—	—	—	—	—	1	28	77	—	—	—	—	—	—
30 — < 40	—	—	—	—	—	—	—	—	—	1	32	10	—	—	—
40 — < 50	1	48	50	—	—	—	—	—	—	—	—	—	—	—	—
50 — < 100	—	—	—	—	—	—	—	—	—	—	—	—	1	56	00
≥ 100	—	—	—	—	—	—	—	—	—	—	—	—	—	—	—
<b>TOT.</b>	<b>6</b>	<b>57</b>	<b>34</b>	<b>8</b>	<b>17</b>	<b>42</b>	<b>16</b>	<b>64</b>	<b>23</b>	<b>97</b>	<b>277</b>	<b>79</b>	<b>26</b>	<b>130</b>	<b>86</b>

## STATUT JURIDIQUE ET MODE DE GESTION DES EXPLOITATIONS

SUPERFICIE AGRICOLE UTILISEE	EXPLOITATIONS INDIVIDUELLES GERES								
	Par une personne seule pour son propre compte			En commun pour leur propre compte			Par un régisseur		
	ha	Nombre	ha	a	Nombre	ha	a	Nombre	ha

0 = sans culture

## PROVINCE DE LIMBOURG

0	909	—	10	—	8	—
0,01 — < 1	4 899	2 354 80	81	45 14	4	55
1 — < 2	1 616	2 286 59	53	77 42	—	—
2 — < 5	2 805	9 409 68	110	366 00	3	10 46
5 — < 7	1 248	7 361 46	67	395 26	—	—
7 — < 10	1 433	11 986 12	69	583 37	—	—
10 — < 15	1 536	18 613 70	114	1 394 22	1	13 99
15 — < 20	784	13 418 30	60	1 032 79	—	—
20 — < 25	283	6 225 23	18	394 68	—	—
25 — < 30	136	3 677 30	15	407 95	1	29 00
30 — < 40	98	3 377 14	11	382 90	1	36 69
40 — < 50	48	2 110 98	5	222 76	—	—
50 — < 100	62	3 909 25	12	836 38	1	63 10
≥ 100	7	907 77	1	265 65	—	—
<b>TOT.</b>	<b>15 864</b>	<b>85 638 32</b>	<b>626</b>	<b>6 404 52</b>	<b>19</b>	<b>153 79</b>

## PROVINCE DE LUXEMBOURG

0	200	—	2	—	—	—
0,01 — < 1	1 464	851 54	24	14 18	—	—
1 — < 2	605	874 36	22	33 64	1	1 13
2 — < 5	1 500	4 963 77	46	154 03	—	—
5 — < 7	791	4 662 34	22	128 11	—	—
7 — < 10	1 026	8 598 44	45	371 75	—	—
10 — < 15	1 467	18 032 91	91	1 141 96	1	13 90
15 — < 20	1 291	22 378 32	104	1 832 76	2	34 50
20 — < 25	954	21 188 62	93	2 092 29	—	—
25 — < 30	553	15 066 19	78	2 120 78	1	28 00
30 — < 40	588	19 930 77	82	2 775 69	3	102 81
40 — < 50	227	9 935 24	59	2 598 42	1	40 00
50 — < 100	152	9 235 45	71	4 671 87	—	—
≥ 100	3	316 20	6	666 45	1	192 09
<b>TOT.</b>	<b>10 821</b>	<b>136 034 15</b>	<b>745</b>	<b>18 601 93</b>	<b>10</b>	<b>412 43</b>

## PROVINCE DE NAMUR

0	175	—	2	—	1	—
0,01 — < 1	2 658	1 373 12	35	19 36	—	—
1 — < 2	582	830 10	19	28 34	1	1 00
2 — < 5	1 159	3 854 25	31	100 23	—	—
5 — < 7	486	2 847 64	9	54 17	—	—
7 — < 10	645	5 434 81	15	126 10	—	—
10 — < 15	885	10 953 84	28	333 07	3	35 92
15 — < 20	813	14 158 42	36	617 52	—	—
20 — < 25	726	16 244 31	43	958 01	1	20 00
25 — < 30	555	15 141 04	29	791 58	1	29 08
30 — < 40	668	22 958 10	60	2 083 46	1	37 00
40 — < 50	327	14 492 37	30	1 340 78	—	—
50 — < 100	539	36 314 27	115	8 141 61	3	214 38
≥ 100	102	12 863 08	51	6 782 41	1	106 41
<b>TOT.</b>	<b>10 320</b>	<b>157 465 35</b>	<b>503</b>	<b>21 376 64</b>	<b>12</b>	<b>443 79</b>

## PROVINCE DE LA FLANDRE ORIENTALE

0	576	—	9	—	8	—
0,01 — < 1	8 769	4 441 94	237	133 93	14	4 23
1 — < 2	2 829	4 008 91	132	187 14	9	11 81
2 — < 5	5 306	18 134 32	248	869 09	4	15 84
5 — < 7	2 909	17 267 79	150	892 97	6	33 88
7 — < 10	3 588	30 070 45	238	2 005 62	—	—
10 — < 15	3 307	39 891 08	239	2 900 04	4	46 95
15 — < 20	1 361	23 278 50	103	1 770 74	2	32 80
20 — < 25	514	11 289 07	54	1 188 29	—	—
25 — < 30	203	5 503 34	22	596 52	1	27 50
30 — < 40	160	5 376 11	17	577 98	—	—
40 — < 50	36	1 586 14	6	254 18	1	42 85
50 — < 100	22	1 531 15	5	321 32	1	68 00
≥ 100	1	115 00	—	—	—	—
<b>TOT.</b>	<b>29 581</b>	<b>162 493 80</b>	<b>1 460</b>	<b>11 697 82</b>	<b>50</b>	<b>283 86</b>



## STATUT JURIDIQUE ET MODE DE GESTION DES EXPLOITATIONS

SUPERFICIE AGRICOLE UTILISEE	EXPLOITATIONS CONSTITUEES EN						Exploitations faisant partie d'une entreprise non agricole industrielle ou commerciale	EXPLOITATIONS DEPENDANT							
	Société coopérative			Tout autre forme de société				d'un établissement pénitentiaire, pensionnat, maison de repos, hospice, communauté reli- gieuse ou autre			d'un établissement d'instruction ou de recherche d'un service de plantations d'organismes publics				
	ha	Nombre	ha a	Nombre	ha	a		Nombre	ha	a	Nombre	ha	a		
<b>PROVINCE DE LIMBOURG</b>															
0	—	—	3	—	—	4	—	—	—	—	—	—			
0,01 — < 1	—	—	—	—	—	1	—	10	13	5	35	2	55		
1 — < 2	—	—	—	—	—	1	1	80	7	9	58	—	—		
2 — < 5	—	—	3	7	29	2	5	88	4	15	38	3	9 08		
5 — < 7	—	—	—	—	—	—	—	—	2	10	50	2	11 31		
7 — < 10	—	—	1	8	00	—	—	—	1	8	19	—	—		
10 — < 15	—	—	—	—	—	—	—	—	2	22	71	1	10 80		
15 — < 20	—	—	1	16	92	—	—	—	—	—	—	1	16 40		
20 — < 25	—	—	—	—	—	—	—	—	—	—	—	—	—		
25 — < 30	—	—	1	27	50	—	—	—	—	—	—	1	27 00		
30 — < 40	—	—	—	—	—	1	34	00	1	32	10	—	—		
40 — < 50	—	—	—	—	—	—	—	—	—	—	—	—	—		
50 — < 100	—	—	—	—	—	—	—	—	1	80	57	—	—		
≥ 100	—	—	1	295	43	—	—	—	1	176	00	—	—		
<b>TOT.</b>	—	—	<b>10</b>	<b>355</b>	<b>14</b>	<b>9</b>	<b>41</b>	<b>78</b>	<b>32</b>	<b>360</b>	<b>38</b>	<b>10</b>	<b>75</b>	<b>14</b>	
<b>PROVINCE DE LUXEMBOURG</b>															
0	—	2	—	—	—	1	—	—	—	—	—	1	—		
0,01 — < 1	—	—	2	—	60	—	—	—	15	4	86	—	—		
1 — < 2	—	—	2	3	00	—	—	—	4	4	89	2	2 60		
2 — < 5	—	—	—	—	—	—	—	—	8	26	48	1	3 14		
5 — < 7	—	—	—	—	—	—	—	—	2	11	00	—	—		
7 — < 10	—	—	2	18	90	—	—	—	1	8	10	—	—		
10 — < 15	—	—	—	—	—	—	—	—	—	—	—	2	21 22		
15 — < 20	—	—	—	—	—	—	—	—	1	17	80	1	18 00		
20 — < 25	—	—	—	—	—	—	—	—	2	42	67	—	—		
25 — < 30	—	—	—	—	—	—	—	—	—	—	—	—	—		
30 — < 40	—	—	—	—	—	—	—	—	1	30	10	—	—		
40 — < 50	—	—	—	—	—	—	—	—	—	—	—	—	—		
50 — < 100	—	—	—	—	—	—	—	—	1	67	72	3	155 47		
≥ 100	—	—	—	—	—	—	—	—	—	—	—	—	—		
<b>TOT.</b>	<b>2</b>	<b>—</b>	<b>6</b>	<b>22</b>	<b>50</b>	<b>1</b>	<b>—</b>	<b>—</b>	<b>35</b>	<b>213</b>	<b>62</b>	<b>10</b>	<b>200</b>	<b>43</b>	
<b>PROVINCE DE NAMUR</b>															
0	—	1	—	1	—	—	—	—	—	—	—	—	—		
0,01 — < 1	—	—	1	—	14	2	—	93	38	10	90	1	50		
1 — < 2	—	—	—	—	—	1	1	86	12	17	75	—	—		
2 — < 5	1	2	50	—	—	1	2	69	8	27	29	3	8 93		
5 — < 7	—	—	—	1	5	00	—	—	3	15	81	—	—		
7 — < 10	—	—	—	—	—	—	—	—	—	—	—	—	—		
10 — < 15	1	11	75	—	—	—	—	—	3	36	25	1	10 50		
15 — < 20	—	—	—	1	16	00	—	—	—	—	—	—	—		
20 — < 25	—	—	—	—	—	—	—	—	—	—	—	—	—		
25 — < 30	—	—	—	—	—	—	—	—	—	—	—	1	26 39		
30 — < 40	—	—	—	1	37	30	—	27	79	—	—	—	—		
40 — < 50	—	—	—	—	—	—	—	—	—	—	—	1	40 60		
50 — < 100	—	—	—	—	—	—	—	—	1	50	50	3	191 49		
≥ 100	—	—	—	—	—	—	—	—	1	109	58	—	—		
<b>TOT.</b>	<b>3</b>	<b>14</b>	<b>25</b>	<b>5</b>	<b>58</b>	<b>44</b>	<b>5</b>	<b>33</b>	<b>27</b>	<b>66</b>	<b>268</b>	<b>08</b>	<b>10</b>	<b>278</b>	<b>41</b>
<b>PROVINCE DE LA FLANDRE ORIENTALE</b>															
0	—	—	10	—	—	1	—	—	2	—	—	2	—		
0,01 — < 1	—	—	13	6	51	10	4	28	79	29	16	7	1 75		
1 — < 2	—	—	7	9	49	3	3	50	22	29	20	4	6 13		
2 — < 5	—	—	14	46	76	3	9	62	24	71	77	5	16 43		
5 — < 7	—	—	—	—	—	2	12	67	5	28	81	1	6 04		
7 — < 10	—	—	1	9	31	—	—	—	4	31	37	3	23 07		
10 — < 15	—	—	—	—	—	2	22	07	4	50	05	2	21 70		
15 — < 20	—	—	1	15	70	1	15	00	—	—	—	—	—		
20 — < 25	—	—	1	21	06	—	—	—	—	—	—	—	—		
25 — < 30	—	—	—	—	—	—	—	—	1	25	70	2	54 93		
30 — < 40	—	—	—	—	—	—	—	—	1	34	00	1	32 71		
40 — < 50	—	—	—	—	—	—	—	—	—	—	—	1	46 93		
50 — < 100	—	—	—	—	—	—	—	—	—	—	—	1	51 87		
≥ 100	—	—	—	—	—	—	—	—	—	—	—	—	—		
<b>TOT.</b>	<b>—</b>	<b>—</b>	<b>47</b>	<b>108</b>	<b>83</b>	<b>22</b>	<b>67</b>	<b>14</b>	<b>142</b>	<b>300</b>	<b>06</b>	<b>29</b>	<b>261</b>	<b>56</b>	

## STATUT JURIDIQUE ET MODE DE GESTION DES EXPLOITATIONS

SUPERFICIE AGRICOLE UTILISEE	EXPLOITATIONS INDIVIDUELLES GEREES								
	Par une personne seule pour son propre compte			En commun pour leur propre compte			Par un régisseur		
	ha	Nombre	ha	a	Nombre	ha	a	Nombre	ha

0 = sans culture

## PROVINCE DE LA FLANDRE OCCIDENTALE

0	595	—	11	—	5	—	—
0,01 — < 1	4 622	2 212 65	69	32 87	5	—	3 47
1 — < 2	1 958	2 775 64	46	64 36	1	—	1 32
2 — < 5	3 951	13 491 00	109	375 11	3	—	12 43
5 — < 7	2 535	15 113 75	69	401 40	2	—	13 15
7 — < 10	3 407	28 486 78	88	747 72	1	—	9 59
10 — < 15	3 627	44 251 09	157	1 941 76	1	—	10 63
15 — < 20	2 121	36 785 35	80	1 371 40	1	—	17 28
20 — < 25	1 177	26 129 45	43	945 09	1	—	23 04
25 — < 30	649	17 635 92	28	756 56	—	—	—
30 — < 40	549	18 681 47	23	797 34	—	—	—
40 — < 50	180	7 869 54	11	488 66	—	—	—
50 — < 100	108	6 654 49	3	209 21	—	—	—
≥ 100	3	345 64	2	216 40	—	—	—
<b>TOT.</b>	<b>25 482</b>	<b>220 432 77</b>	<b>739</b>	<b>8 347 88</b>	<b>20</b>	<b>90 91</b>	

## DUNES ET POLDERS

0	132	—	2	—	—	—	—
0,01 — < 1	864	417 66	11	5 78	—	—	—
1 — < 2	388	541 56	11	16 80	2	—	2 92
2 — < 5	695	2 314 65	17	50 26	—	—	—
5 — < 7	429	2 579 01	5	29 45	—	—	—
7 — < 10	625	5 284 25	15	124 13	—	—	—
10 — < 15	764	9 372 24	35	452 53	—	—	—
15 — < 20	558	9 671 20	20	351 07	1	—	17 28
20 — < 25	395	8 795 10	16	350 13	1	—	23 04
25 — < 30	282	7 672 55	13	354 91	—	—	—
30 — < 40	347	11 901 25	15	519 76	—	—	—
40 — < 50	145	6 346 37	7	314 28	—	—	—
50 — < 100	103	6 625 73	3	173 15	—	—	—
≥ 100	1	100 50	2	216 40	—	—	—
<b>TOT.</b>	<b>5 728</b>	<b>71 622 07</b>	<b>172</b>	<b>2 958 65</b>	<b>4</b>	<b>43 24</b>	

## REGION SABLONNEUSE

0	818	—	12	—	11	—	—
0,01 — < 1	11 602	5 654 33	286	156 89	12	—	4 43
1 — < 2	4 307	6 087 19	156	220 97	9	—	11 79
2 — < 5	7 264	24 315 87	306	1 071 19	6	—	20 83
5 — < 7	3 679	21 791 66	171	1 013 85	5	—	26 98
7 — < 10	4 385	36 551 47	237	1 975 93	2	—	17 09
10 — < 15	3 753	45 157 08	245	2 965 33	4	—	46 95
15 — < 20	1 408	24 066 89	96	1 649 56	2	—	32 80
20 — < 25	493	10 845 65	48	1 054 15	—	—	—
25 — < 30	202	5 456 39	23	622 07	—	—	—
30 — < 40	129	4 313 84	10	342 32	—	—	—
40 — < 50	21	919 39	4	173 58	1	—	42 85
50 — < 100	6	395 60	4	288 50	2	—	136 00
≥ 100	—	—	—	—	—	—	—
<b>TOT.</b>	<b>38 067</b>	<b>185 555 36</b>	<b>1 598</b>	<b>11 534 34</b>	<b>54</b>	<b>339 72</b>	

## CAMPINE

0	1 335	—	11	—	40	—	—
0,01 — < 1	5 959	3 012 96	71	38 31	32	—	16 17
1 — < 2	2 160	3 031 05	34	46 85	5	—	7 65
2 — < 5	3 669	11 983 41	106	341 44	11	—	35 39
5 — < 7	1 533	8 968 67	54	314 98	1	—	6 20
7 — < 10	2 121	17 801 81	79	662 21	—	—	—
10 — < 15	2 414	29 170 14	94	1 141 16	2	—	23 70
15 — < 20	1 061	17 879 52	48	814 58	—	—	—
20 — < 25	322	7 029 93	22	483 96	—	—	—
25 — < 30	121	3 241 46	7	187 64	1	—	29 00
30 — < 40	60	2 021 79	9	295 22	—	—	—
40 — < 50	24	1 023 90	2	84 70	—	—	—
50 — < 100	25	1 510 58	2	124 61	2	—	135 10
≥ 100	6	780 34	1	265 65	1	—	212 50
<b>TOT.</b>	<b>20 810</b>	<b>107 455 56</b>	<b>540</b>	<b>4 801 31</b>	<b>95</b>	<b>465 71</b>	

## STATUT JURIDIQUE ET MODE DE GESTION DES EXPLOITATIONS

SUPERFICIE AGRICOLE UTILISEE	EXPLOITATIONS CONSTITUEES EN						Exploitations faisant partie d'une entreprise non agricole industrielle ou commerciale	EXPLOITATIONS DEPENDANT					
	Société coopérative		Tout autre forme de société					d'un établissement pénitentiaire, pensionnat, maison de repos, hospice, communauté reli- gieuse ou autre			d'un établissement d'instruction ou de recherche d'un service de plantations d'organismes publics		
0 = sans culture	ha	Nombre	ha	a	Nombre	ha	a	Nombre	ha	a	Nombre	ha	a

## PROVINCE DE LA FLANDRE OCCIDENTALE

0	—	—	4	—	—	—	—	2	—	—	—	—	—	
0,01 — <	—	—	2	1	29	26	8	35	65	24	16	3	1	06
1 — <	—	—	3	4	68	5	6	78	10	13	74	2	2	98
2 — <	—	—	3	9	04	9	29	49	10	32	02	4	14	45
5 — <	—	—	—	—	—	2	10	73	4	21	44	1	6	50
7 — <	—	—	2	16	00	1	7	57	3	25	08	—	—	—
10 — <	—	—	—	—	—	3	35	79	4	43	71	1	10	97
15 — <	—	—	2	32	28	—	—	—	—	—	—	1	18	10
20 — <	—	—	1	23	00	1	20	23	—	—	—	1	22	94
25 — <	—	—	—	—	—	—	—	—	—	—	—	—	—	—
30 — <	—	—	—	—	—	—	—	—	2	69	52	—	—	—
40 — <	—	—	—	—	—	—	—	—	—	—	—	—	—	—
50 — <	—	—	—	—	—	—	—	—	—	—	—	—	—	—
— < 100	—	—	—	—	—	—	—	—	—	—	—	—	—	—
— > 100	—	—	—	—	—	—	—	—	1	124	43	—	—	—
TOT.	—	—	17	86	29	47	118	94	101	354	10	13	77	00

## DUNES ET POLDERS

0	—	—	—	—	—	—	—	—	2	—	—	—	—	—
0,01 — <	—	—	1	—	40	—	—	—	29	10	47	—	—	—
1 — <	—	—	2	3	00	—	—	—	2	2	59	—	—	—
2 — <	—	—	2	5	70	—	—	—	4	9	86	—	—	—
5 — <	—	—	—	—	—	—	—	—	—	—	—	1	6	80
7 — <	—	—	—	—	—	—	—	—	—	—	—	—	—	—
10 — <	—	—	—	—	—	—	—	—	—	—	—	—	—	—
15 — <	—	—	1	10	00	1	10	80	1	11	00	1	12	15
20 — <	—	—	—	—	—	—	—	—	—	—	—	1	18	10
25 — <	—	—	—	—	—	—	—	—	—	—	—	1	22	94
30 — <	—	—	—	—	—	—	—	—	—	—	—	—	—	—
40 — <	—	—	—	—	—	—	—	—	—	—	—	—	—	—
50 — <	—	—	—	—	—	—	—	—	—	—	—	—	—	—
— < 100	—	—	—	—	—	—	—	—	—	—	—	—	—	—
— > 100	—	—	—	—	—	—	—	—	—	—	—	—	—	—
TOT.	—	—	6	19	10	1	10	80	38	33	92	4	59	99

## REGION SABLONNEUSE

0	1	—	10	—	—	2	—	—	1	—	—	2	—	—
0,01 — <	—	—	17	9	12	12	5	91	65	23	81	12	4	55
1 — <	—	—	9	12	47	6	7	78	29	39	66	6	8	84
2 — <	—	—	14	44	54	9	29	62	31	95	37	6	20	27
5 — <	—	—	1	5	15	5	30	12	8	44	26	3	17	74
7 — <	—	—	3	26	46	—	—	—	9	71	16	3	23	07
10 — <	—	—	—	—	—	5	58	30	6	72	38	—	—	—
15 — <	—	—	4	62	98	—	—	—	—	—	—	1	17	00
20 — <	—	—	1	21	06	—	—	—	—	—	—	—	—	—
25 — <	—	—	—	—	—	—	—	—	—	—	—	2	54	93
30 — <	—	—	1	32	00	—	—	—	2	66	84	1	32	71
40 — <	—	—	—	—	—	—	—	—	—	—	—	1	46	93
50 — <	—	—	—	—	—	—	—	—	—	—	—	1	51	87
— < 100	—	—	—	—	—	—	—	—	—	—	—	—	—	—
— > 100	—	—	—	—	—	—	—	—	1	124	43	—	—	—
TOT.	1	—	60	213	78	39	131	73	152	537	91	38	277	91

## CAMPINE

0	—	—	12	—	—	42	—	—	4	—	—	—	—	—	
0,01 — <	—	—	—	—	—	8	—	94	18	7	00	3	—	94	
1 — <	—	—	—	—	—	—	—	—	8	12	65	2	2	58	
2 — <	—	—	2	4	79	—	—	—	6	21	15	4	11	20	
5 — <	—	—	2	11	30	1	6	00	1	6	10	—	—	—	
7 — <	—	—	2	17	89	—	—	—	3	24	54	1	9	69	
10 — <	1	10	00	—	—	3	37	22	3	31	93	2	24	04	
15 — <	—	—	—	—	—	—	—	—	1	18	00	2	31	40	
20 — <	—	—	—	—	—	—	—	—	1	20	96	—	—	—	
25 — <	—	—	—	—	—	—	—	—	—	—	—	—	—	—	
30 — <	—	—	1	35	74	1	34	00	2	62	30	—	—	—	
40 — <	—	—	—	—	—	—	—	—	1	45	90	—	—	—	
50 — <	—	—	—	—	—	—	—	—	3	186	43	—	—	—	
— < 100	—	—	1	69	50	—	—	—	3	638	76	—	—	—	
— > 100	—	—	—	—	—	1	227	18	3	—	—	—	—	—	
TOT.	1	10	00	20	139	22	56	305	34	54	1 075	72	14	79	85

## STATUT JURIDIQUE ET MODE DE GESTION DES EXPLOITATIONS

SUPERFICIE AGRICOLE UTILISEE	EXPLOITATIONS INDIVIDUELLES GEREES								
	Par une personne seule pour son propre compte			En commun pour leur propre compte			Par un régisseur		
	ha	Nombre	ha	a	Nombre	ha	a	Nombre	ha

0 = sans culture

## REGION SABLO-LIMONEUSE

0	719	—	14	—	6	—
0,01 — < 1	16 193	7 178 58	256	127 44	14	7 49
1 — < 2	4 342	6 221 13	150	220 65	2	2 80
2 — < 5	8 029	27 230 24	247	834 01	7	28 00
5 — < 7	3 895	23 032 56	170	999 78	3	20 05
7 — < 10	4 500	37 635 83	192	1 636 96	—	—
10 — < 15	4 568	55 785 37	239	2 914 40	1	10 63
15 — < 20	2 529	43 668 75	129	2 196 45	2	37 20
20 — < 25	1 348	29 884 55	68	1 486 21	1	21 50
25 — < 30	681	18 544 10	32	856 07	1	27 50
30 — < 40	475	16 045 46	42	1 431 82	2	66 94
40 — < 50	173	7 617 09	26	1 159 12	—	—
50 — < 100	166	11 044 28	31	2 042 81	1	51 00
≥ 100	19	2 466 10	12	1 601 56	2	332 17
<b>TOT.</b>	<b>47 637</b>	<b>286 354 04</b>	<b>1 608</b>	<b>17 507 28</b>	<b>42</b>	<b>605 28</b>

## REGION LIMONEUSE

0	608	—	10	—	2	—
0,01 — < 1	6 585	3 265 46	102	53 59	12	3 12
1 — < 2	1 488	2 129 55	58	87 74	1	1 17
2 — < 5	2 979	10 150 38	81	273 15	2	4 23
5 — < 7	1 629	9 661 75	50	296 38	2	12 71
7 — < 10	2 299	19 545 41	79	672 36	3	26 70
10 — < 15	3 346	41 499 03	165	2 034 11	6	75 86
15 — < 20	2 623	45 456 86	193	3 351 87	3	52 76
20 — < 25	1 646	36 800 48	125	2 821 37	4	91 74
25 — < 30	1 061	28 966 77	84	2 301 19	—	—
30 — < 40	1 048	36 028 89	107	3 716 05	2	67 23
40 — < 50	502	22 245 68	57	2 515 73	—	—
50 — < 100	654	44 333 34	116	8 025 45	4	263 55
≥ 100	126	16 165 39	37	5 260 58	—	—
<b>TOT.</b>	<b>26 594</b>	<b>316 248 99</b>	<b>1 264</b>	<b>31 409 57</b>	<b>41</b>	<b>599 07</b>

## REGION HERBAGERE (LIEGE)

0	218	—	4	—	—	—
0,01 — < 1	1 262	608 85	13	6 53	1	3
1 — < 2	429	605 20	15	19 73	—	—
2 — < 5	1 143	3 878 55	21	72 26	1	2 70
5 — < 7	720	4 240 53	15	90 60	1	5 00
7 — < 10	1 014	8 512 25	36	299 15	2	18 86
10 — < 15	1 427	17 420 78	53	640 44	1	14 60
15 — < 20	913	15 675 29	35	602 79	—	—
20 — < 25	435	9 618 19	33	728 25	1	22 94
25 — < 30	181	4 867 06	15	409 92	—	—
30 — < 40	127	4 250 55	16	538 65	—	—
40 — < 50	32	1 405 75	5	220 44	—	—
50 — < 100	23	1 526 99	4	234 11	1	84 20
≥ 100	—	—	—	—	—	—
<b>TOT.</b>	<b>7 924</b>	<b>72 609 99</b>	<b>265</b>	<b>3 862 87</b>	<b>8</b>	<b>148 33</b>

## CAMPINE HENNUYERE

0	—	—	—	—	—	—
0,01 — < 1	79	45 60	—	—	—	—
1 — < 2	8	12 58	—	—	—	—
2 — < 5	18	61 32	1	3 41	—	—
5 — < 7	7	41 63	—	—	—	—
7 — < 10	12	102 27	—	—	—	—
10 — < 15	16	198 58	1	14 03	—	—
15 — < 20	20	351 57	—	—	—	—
20 — < 25	14	302 80	—	—	—	—
25 — < 30	5	138 52	1	26 40	—	—
30 — < 40	3	96 12	2	62 37	—	—
40 — < 50	2	89 35	—	—	—	—
50 — < 100	1	56 24	—	—	—	—
≥ 100	—	—	—	—	—	—
<b>TOT.</b>	<b>185</b>	<b>1 496 58</b>	<b>5</b>	<b>106 21</b>	<b>—</b>	<b>—</b>



## STATUT JURIDIQUE ET MODE DE GESTION DES EXPLOITATIONS

SUPERFICIE AGRICOLE UTILISEE	EXPLOITATIONS INDIVIDUELLES GERES									
	Par une personne seule pour son propre compte			En commun pour leur propre compte			Par un régisseur			
	ha	Nombre	ha	a	Nombre	ha	a	Nombre	ha	a
0 = sans culture										
<b>CONDROZ</b>										
0	150				3					
0,01 — < 1	2 633	1 354	89		33	17	09			
1 — < 2	610	860	75		21	31	28	1		1 95
2 — < 5	1 031	3 354	51		34	109	47			
5 — < 7	436	2 559	45		5	31	15			
7 — < 10	506	4 230	99		11	90	51			
10 — < 15	673	8 280	61		11	134	03			
15 — < 20	588	10 215	69		29	495	09			
20 — < 25	505	11 230	86		37	821	89	1		20 00
25 — < 30	360	9 843	16		23	636	03	1		29 08
30 — < 40	483	16 603	25		35	1 191	34	1		37 00
40 — < 50	262	11 626	52		32	1 428	37			
50 — < 100	508	34 755	48		112	7 847	05	1		53 01
≥ 100	81	9 874	47		46	6 234	46	1		106 41
<b>TOT.</b>	<b>8 826</b>	<b>124 790</b>	<b>63</b>		<b>432</b>	<b>19 067</b>	<b>76</b>	<b>6</b>		<b>247 45</b>
<b>HAUTE ARDENNE</b>										
0	30							1		
0,01 — < 1	212	137	08		2	1	10			
1 — < 2	162	227	88		1	1	50			
2 — < 5	785	2 737	16		9	36	75			
5 — < 7	599	3 460	43		5	27	89			
7 — < 10	819	6 800	00		17	142	55			
10 — < 15	840	9 996	30		28	336	00			
15 — < 20	357	5 998	16		15	256	34			
20 — < 25	98	2 113	67		4	83	08			
25 — < 30	21	551	00		2	51	60			
30 — < 40	10	340	71		2	66	36			
40 — < 50	4	178	02							
50 — < 100										
≥ 100	1	115	00							
<b>TOT.</b>	<b>3 938</b>	<b>32 655</b>	<b>41</b>		<b>85</b>	<b>1 003</b>	<b>17</b>	<b>1</b>		
<b>REGION HERBAGERE (FAGNE)</b>										
0	26									
0,01 — < 1	210	135	33							
1 — < 2	54	81	78							
2 — < 5	117	397	51							
5 — < 7	88	520	94		1	5	58			
7 — < 10	100	838	15		2	18	47			
10 — < 15	157	1 977	28		7	85	63			
15 — < 20	174	3 071	66		1	16	70	1		14 00
20 — < 25	98	2 226	02		7	152	80	1		16 47
25 — < 30	72	1 977	45		1	26	50			
30 — < 40	64	2 166	46		6	209	35			
40 — < 50	31	1 399	48		2	85	11			
50 — < 100	23	1 340	57		1	65	00			
≥ 100										
<b>TOT.</b>	<b>1 214</b>	<b>16 132</b>	<b>63</b>		<b>28</b>	<b>665</b>	<b>14</b>	<b>2</b>		<b>30 47</b>
<b>FAMENNE</b>										
0	88							1		
0,01 — < 1	617	314	73		4	1	40			
1 — < 2	195	286	40		8	11	81			
2 — < 5	478	1 629	60		10	34	91			
5 — < 7	195	1 157	52		4	25	27			
7 — < 10	306	2 571	01		4	36	12			
10 — < 15	373	4 616	84		11	140	36	1		12 35
15 — < 20	415	7 239	52		22	374	75			
20 — < 25	341	7 610	09		13	287	62			
25 — < 30	278	7 616	92		11	301	14			
30 — < 40	326	11 177	99		32	1 123	22			
40 — < 50	150	6 632	87		14	623	56	1		40 00
50 — < 100	178	11 422	07		46	3 187	77	1		85 69
≥ 100	8	993	66		10	1 137	06			
<b>TOT.</b>	<b>3 948</b>	<b>63 269</b>	<b>22</b>		<b>189</b>	<b>7 284</b>	<b>99</b>	<b>4</b>		<b>138 04</b>

## STATUT JURIDIQUE ET MODE DE GESTION DES EXPLOITATIONS

SUPERFICIE AGRICOLE UTILISEE	EXPLOITATIONS CONSTITUEES EN						Exploitations faisant partie d'une entreprise non agricole industrielle ou commerciale	EXPLOITATIONS DEPENDANT							
	Société coopérative			Tout autre forme de société				d'un établissement pénitentiaire, pensionnat, maison de repos, hospice, communauté reli- gieuse ou autre			d'un établissement d'instruction ou de recherche d'un service de plantations d'organismes publics				
0 = sans culture															
ha	Nombre	ha	a	Nombre	ha	a	Nombre	ha	a	Nombre	ha	a	Nombre	ha	a

## CONDROZ

0	1	—	—	2	—	—	1	—	—	—	—	—	1	—	—
0,01— << 1	1	—	50	1	—	14	9	3	86	49	13	31	2	—	72
1 — << 2	—	—	—	—	—	—	1	1	86	12	18	52	—	—	—
2 — << 5	—	—	—	1	—	—	3	8	90	9	33	24	2	8	03
5 — << 7	—	—	—	—	—	—	1	5	00	6	32	89	1	5	91
7 — << 10	—	—	—	—	—	—	—	—	—	1	7	19	1	9	77
10 — << 15	1	11	75	—	—	—	—	—	—	3	36	00	—	—	—
15 — << 20	—	—	—	1	16	00	1	16	00	—	—	—	—	—	—
20 — << 25	—	—	—	—	—	—	—	—	—	—	—	—	—	—	—
25 — << 30	—	—	—	—	—	—	2	56	56	—	—	—	—	—	—
30 — << 40	—	—	—	1	37	30	—	—	—	—	—	—	—	—	—
40 — << 50	—	—	—	—	—	—	—	—	—	—	—	—	—	—	—
50 — << 100	—	—	—	—	—	—	—	—	—	2	142	02	1	75	80
≥ 100	—	—	—	—	—	—	—	—	—	—	—	—	—	—	—
<b>TOT.</b>	<b>3</b>	<b>12</b>	<b>25</b>	<b>6</b>	<b>55</b>	<b>94</b>	<b>18</b>	<b>92</b>	<b>18</b>	<b>82</b>	<b>283</b>	<b>17</b>	<b>8</b>	<b>100</b>	<b>23</b>

## HAUTE ARDENNE

0	1	—	—	—	—	—	—	—	—	—	—	—	—	—	—
0,01— << 1	—	—	—	—	—	—	1	—	48	1	—	89	—	—	—
1 — << 2	—	—	—	—	—	—	—	—	—	—	—	—	—	—	—
2 — << 5	—	—	—	—	—	—	—	—	—	1	3	54	—	—	—
5 — << 7	—	—	—	—	—	—	—	—	—	—	—	—	—	—	—
7 — << 10	—	—	—	—	—	—	—	—	—	2	18	13	—	—	—
10 — << 15	—	—	—	—	—	—	—	—	—	—	—	—	1	14	00
15 — << 20	—	—	—	—	—	—	—	—	—	—	—	—	—	—	—
20 — << 25	—	—	—	—	—	—	—	—	—	—	—	—	—	—	—
25 — << 30	—	—	—	—	—	—	—	—	—	—	—	—	—	—	—
30 — << 40	—	—	—	—	—	—	—	—	—	1	32	10	—	—	—
40 — << 50	—	—	—	—	—	—	—	—	—	—	—	—	—	—	—
50 — << 100	—	—	—	—	—	—	—	—	—	—	—	—	1	56	00
≥ 100	—	—	—	—	—	—	—	—	—	—	—	—	—	—	—
<b>TOT.</b>	<b>1</b>	<b>—</b>	<b>—</b>	<b>—</b>	<b>—</b>	<b>—</b>	<b>1</b>	<b>48</b>	<b>5</b>	<b>54</b>	<b>66</b>	<b>2</b>	<b>70</b>	<b>00</b>	<b>—</b>

## REGION HERBAGERE (FAGNE)

0	—	—	—	—	—	—	—	—	—	—	—	—	—	—	—
0,01— << 1	—	—	—	—	—	—	—	—	—	—	—	—	—	—	—
1 — << 2	—	—	—	—	—	—	—	—	—	1	1	11	—	—	—
2 — << 5	—	—	—	—	—	—	—	—	—	—	—	—	1	2	00
5 — << 7	—	—	—	—	—	—	—	—	—	—	—	—	—	—	—
7 — << 10	—	—	—	—	—	—	—	—	—	—	—	—	1	9	56
10 — << 15	—	—	—	—	—	—	—	—	—	—	—	—	—	—	—
15 — << 20	—	—	—	—	—	—	—	—	—	—	—	—	—	—	—
20 — << 25	—	—	—	—	—	—	—	—	—	—	—	—	—	—	—
25 — << 30	—	—	—	—	—	—	—	—	—	—	—	—	—	—	—
30 — << 40	—	—	—	—	—	—	—	—	—	—	—	—	—	—	—
40 — << 50	—	—	—	—	—	—	—	—	—	—	—	—	—	—	—
50 — << 100	—	—	—	—	—	—	—	—	—	—	—	—	—	—	—
≥ 100	—	—	—	—	—	—	—	—	—	—	—	—	—	—	—
<b>TOT.</b>	<b>—</b>	<b>—</b>	<b>—</b>	<b>—</b>	<b>—</b>	<b>—</b>	<b>—</b>	<b>—</b>	<b>—</b>	<b>1</b>	<b>1</b>	<b>11</b>	<b>2</b>	<b>11</b>	<b>56</b>

## FAMENNE

0	—	—	—	—	—	—	—	—	—	—	—	—	—	—	—
0,01— << 1	—	—	—	—	—	—	1	—	35	4	1	56	—	—	—
1 — << 2	—	—	—	—	—	—	—	—	—	2	2	40	—	—	—
2 — << 5	—	—	—	—	—	—	—	—	—	4	12	38	—	—	—
5 — << 7	—	—	—	—	—	—	—	—	—	3	16	28	—	—	—
7 — << 10	—	—	—	1	9	50	—	—	—	—	—	—	—	—	—
10 — << 15	—	—	—	—	—	—	—	—	—	1	11	30	—	—	—
15 — << 20	—	—	—	—	—	—	—	—	—	1	17	80	—	—	—
20 — << 25	—	—	—	—	—	—	—	—	—	—	—	—	—	—	—
25 — << 30	—	—	—	—	—	—	—	—	—	—	—	—	—	—	—
30 — << 40	—	—	—	—	—	—	—	—	—	—	—	—	—	—	—
40 — << 50	—	—	—	—	—	—	—	—	—	—	—	—	—	—	—
50 — << 100	—	—	—	—	—	—	—	—	—	—	—	—	—	—	—
≥ 100	—	—	—	—	—	—	—	—	—	1	109	58	—	—	—
<b>TOT.</b>	<b>—</b>	<b>—</b>	<b>—</b>	<b>1</b>	<b>9</b>	<b>50</b>	<b>1</b>	<b>35</b>	<b>16</b>	<b>171</b>	<b>30</b>	<b>1</b>	<b>—</b>	<b>—</b>	<b>—</b>

## STATUT JURIDIQUE ET MODE DE GESTION DES EXPLOITATIONS

SUPERFICIE AGRICOLE UTILISEE	EXPLOITATIONS INDIVIDUELLES GERES								
	Par une personne seule pour son propre compte			En commun pour leur propre compte			Par un régisseur		
	ha	Nombre	ha	a	Nombre	ha	a	Nombre	ha

0 = sans culture

## ARDENNE

0	142	—	—	1	—	—	—	—	—	—
0,01 — <	1 118	681	58	21	11	41	—	—	—	—
1 — <	439	629	03	15	24	01	2	—	2	13
2 — <	1 187	3 925	29	36	115	29	—	—	—	—
5 — <	651	3 828	91	15	83	91	—	—	—	—
7 — <	843	7 069	92	36	294	97	—	—	—	—
10 — <	1 202	14 827	77	80	989	44	2	—	24	47
15 — <	1 074	18 606	09	77	1 357	27	2	—	34	50
20 — <	781	17 353	81	68	1 529	01	—	—	—	—
25 — <	436	11 842	66	59	1 591	10	1	—	28	00
30 — <	418	14 172	84	61	2 089	41	1	—	36	50
40 — <	140	6 141	62	34	1 494	23	—	—	—	—
50 — <	87	5 316	86	38	2 560	85	1	—	75	68
≥ 100	4	422	93	2	233	00	1	—	192	09
<b>TOT.</b>	<b>8 522</b>	<b>104 819</b>	<b>31</b>	<b>543</b>	<b>12 373</b>	<b>90</b>	<b>10</b>	<b>393</b>	<b>37</b>	

## REGION JURASSIQUE

0	35	—	—	1	—	—	—	—	—	—
0,01 — <	292	147	34	6	3	79	—	—	—	—
1 — <	140	201	06	4	5	26	—	—	—	—
2 — <	298	977	00	10	36	47	—	—	—	—
5 — <	146	865	64	7	44	80	—	—	—	—
7 — <	172	1 440	07	11	94	05	—	—	—	—
10 — <	258	3 160	29	15	189	26	—	—	—	—
15 — <	208	3 626	98	21	377	66	—	—	—	—
20 — <	190	4 256	63	26	586	68	—	—	—	—
25 — <	123	3 359	92	19	524	99	—	—	—	—
30 — <	167	5 670	60	21	705	85	2	—	66	31
40 — <	69	3 022	46	23	1 022	35	—	—	—	—
50 — <	37	2 148	35	24	1 485	96	—	—	—	—
≥ 100	—	—	—	2	217	10	—	—	—	—
<b>TOT.</b>	<b>2 135</b>	<b>28 876</b>	<b>34</b>	<b>190</b>	<b>5 294</b>	<b>22</b>	<b>2</b>	<b>66</b>	<b>31</b>	

## LE ROYAUME

## CATEGORIE 1 : AGRICULTEURS ET ELEVEURS PROFESSIONNELS

0	807	—	—	16	—	—	15	—	—	—
0,01 — <	4 196	2 369	23	99	54	95	11	—	4	98
1 — <	4 171	6 192	84	111	164	60	4	—	5	54
2 — <	16 869	59 499	39	507	1 803	61	15	—	51	49
5 — <	11 769	69 758	90	409	2 419	22	9	—	53	04
7 — <	16 152	135 714	31	651	5 486	32	5	—	43	36
10 — <	18 942	231 423	10	919	11 257	25	14	—	172	10
15 — <	11 669	201 098	73	653	11 271	26	8	—	138	51
20 — <	6 540	145 281	64	459	10 214	38	5	—	112	68
25 — <	3 765	102 513	10	281	7 651	47	2	—	57	00
30 — <	3 614	123 333	32	351	12 056	86	4	—	136	69
40 — <	1 529	67 502	62	201	8 900	33	2	—	82	85
50 — <	1 790	119 149	49	374	25 575	65	10	—	646	45
≥ 100	241	30 355	57	111	15 056	10	4	—	641	45
<b>TOT.</b>	<b>102 054</b>	<b>1 294 192</b>	<b>24</b>	<b>5 142</b>	<b>111 912</b>	<b>00</b>	<b>108</b>	<b>2 146</b>	<b>14</b>	

## CATEGORIE 2 : HORTICULTEURS PROFESSIONNELS

0	27	—	—	6	—	—	—	—	—	—
0,01 — <	5 599	2 389	47	254	128	25	5	—	2	16
1 — <	1 989	2 763	62	113	160	18	3	—	4	05
2 — <	1 717	5 303	78	103	325	89	4	—	13	83
5 — <	336	1 947	57	35	204	37	—	—	—	—
7 — <	284	2 336	44	32	258	06	1	—	9	59
10 — <	146	1 724	24	30	367	98	1	—	13	00
15 — <	45	766	07	15	252	74	1	—	18	00
20 — <	28	616	37	4	84	89	—	—	—	—
25 — <	18	485	79	1	26	18	—	—	—	—
30 — <	13	452	43	2	69	55	1	—	36	69
40 — <	7	302	09	1	41	20	—	—	—	—
50 — <	7	445	32	2	122	82	—	—	—	—
≥ 100	—	—	—	1	109	71	—	—	—	—
<b>TOT.</b>	<b>10 216</b>	<b>19 533</b>	<b>19</b>	<b>599</b>	<b>2 151</b>	<b>82</b>	<b>16</b>	<b>97</b>	<b>32</b>	



## STATUT JURIDIQUE ET MODE DE GESTION DES EXPLOITATIONS

SUPERFICIE AGRICOLE UTILISEE	EXPLOITATIONS CONSTITUEES EN						Exploitations faisant partie d'une entreprise non agricole industrielle ou commerciale	EXPLOITATIONS DEPENDANT							
	Société coopérative			Tout autre forme de société				d'un établissement pénitentiaire, pensionnat, maison de repos, hospice, communauté reli- gieuse ou autre			d'un établissement d'instruction ou de recherche d'un service de plantations d'organismes publics				
0 = sans culture	ha	Nombre	ha	a	Nombre	ha	a	ha	a	Nombre	ha	a	Nombre	ha	a

## ARDENNE

0	—	2	—	—	—	—	1	—	—	—	—	—	—	—	—	
0,01 — <	1	—	—	2	—	60	—	—	—	5	2	40	—	—	—	
1 — <	2	—	—	2	—	3	00	—	—	1	1	39	—	1	00	
2 — <	5	—	—	—	—	—	—	—	—	5	14	39	—	—	—	
5 — <	7	—	—	—	—	—	—	—	—	—	—	—	—	—	—	
7 — <	10	—	—	1	—	9	40	—	—	—	—	—	—	—	—	
10 — <	15	—	—	—	—	—	—	—	—	—	—	—	1	11	00	
15 — <	20	—	—	—	—	—	—	—	—	—	—	—	1	18	00	
20 — <	25	—	—	—	—	—	—	—	—	1	20	00	—	—	—	
25 — <	30	—	—	—	—	—	—	—	—	—	—	—	—	—	—	
30 — <	40	—	—	—	—	—	—	—	—	—	—	—	—	—	—	
40 — <	50	—	—	—	—	—	—	—	—	—	—	—	—	—	—	
50 — <	100	—	—	—	—	—	—	—	—	1	67	72	—	2	102	18
≥ 100	—	1	159	10	—	—	—	—	—	—	—	—	—	—	—	—
TOT.	—	3	159	10	5	13	00	1	—	13	105	90	5	132	18	

## REGION JURASSIQUE

0	—	—	—	—	—	—	—	—	—	—	—	—	—	—	—
0,01 — <	1	—	—	—	—	—	—	—	—	11	3	16	—	—	—
1 — <	2	—	—	—	—	—	—	—	—	2	2	25	1	1	60
2 — <	5	—	—	—	—	—	—	—	—	3	12	06	1	3	14
5 — <	7	—	—	—	—	—	—	—	—	1	6	00	—	—	—
7 — <	10	—	—	—	—	—	—	—	—	1	8	10	—	—	—
10 — <	15	—	—	—	—	—	—	—	—	—	—	—	1	10	22
15 — <	20	—	—	—	—	—	—	—	—	—	—	—	—	—	—
20 — <	25	—	—	—	—	—	—	—	—	1	22	67	—	—	—
25 — <	30	—	—	—	—	—	—	—	—	—	—	—	—	—	—
30 — <	40	—	—	—	—	—	—	—	—	1	30	10	—	—	—
40 — <	50	—	—	—	—	—	—	—	—	—	—	—	—	—	—
50 — <	100	—	—	—	—	—	—	—	—	—	—	—	1	53	29
≥ 100	—	—	—	—	—	—	—	—	—	—	—	—	—	—	—
TOT.	—	—	—	—	—	—	—	—	—	20	84	34	4	68	25

## LE ROYAUME

## CATEGORIE 1 : AGRICULTEURS ET ELEVEURS PROFESSIONNELS

0	3	—	15	—	12	—	—	—	—	—	—	—	—	—	—
0,01 — <	1	—	4	2	8	3	50	—	—	—	—	—	—	—	—
1 — <	2	—	2	2	2	2	80	—	—	—	—	—	—	—	—
2 — <	5	3	10	5	16	11	4	13	29	—	—	—	—	—	—
5 — <	7	—	3	3	16	44	4	23	18	—	—	—	—	—	—
7 — <	10	—	2	2	18	78	1	9	13	—	—	—	—	—	—
10 — <	15	2	21	75	—	—	7	84	25	—	—	—	—	—	—
15 — <	20	—	—	2	32	95	1	15	00	—	—	—	—	—	—
20 — <	25	—	—	1	23	00	1	22	74	—	—	—	—	—	—
25 — <	30	—	—	—	—	—	1	28	77	—	—	—	—	—	—
30 — <	40	—	—	1	32	00	1	34	00	—	—	—	—	—	—
40 — <	50	1	48	50	1	43	98	—	—	—	—	—	—	—	—
50 — <	100	—	—	1	77	31	—	—	—	—	—	—	—	—	—
≥ 100	—	1	159	10	1	153	68	1	227	18	—	—	—	—	—
TOT.	—	10	240	19	38	418	77	43	463	84	—	—	—	—	—

## CATEGORIE 2 : HORTICULTEURS PROFESSIONNELS

0	—	—	2	—	—	—	—	—	—	—	—	—	—	—	—
0,01 — <	1	—	19	8	46	—	—	—	—	—	—	—	—	—	—
1 — <	2	—	10	15	28	—	—	—	—	—	—	—	—	—	—
2 — <	5	—	12	39	33	—	—	—	—	—	—	—	—	—	—
5 — <	7	—	3	17	10	—	—	—	—	—	—	—	—	—	—
7 — <	10	—	5	43	74	—	—	—	—	—	—	—	—	—	—
10 — <	15	—	—	—	—	—	1	11	27	—	—	—	—	—	—
15 — <	20	—	2	30	03	—	—	—	—	—	—	—	—	—	—
20 — <	25	—	1	21	06	—	1	20	23	—	—	—	—	—	—
25 — <	30	—	—	—	—	—	—	—	—	—	—	—	—	—	—
30 — <	40	—	1	35	74	—	—	—	—	—	—	—	—	—	—
40 — <	50	—	—	—	—	—	—	—	—	—	—	—	—	—	—
50 — <	100	—	—	—	—	—	—	—	—	—	—	—	—	—	—
≥ 100	—	—	1	295	43	—	—	—	—	—	—	—	—	—	—
TOT.	—	—	56	506	17	2	31	50	—	—	—	—	—	—	—

## STATUT JURIDIQUE ET MODE DE GESTION DES EXPLOITATIONS

SUPERFICIE AGRICOLE UTILISEE	EXPLOITATIONS INDIVIDUELLES GERES									
	Par une personne seule pour son propre compte			En commun pour leur propre compte			Par un régisseur			
	ha	Nombre	ha	a	Nombre	ha	a	Nombre	ha	a
0 = sans culture										

## CATEGORIE 3 : AUTRES PRODUCTEURS PRODUISANT POUR LA VENTE

0	3 467	—	36	—	46	—
0,01 — < 1	37 831	18 195 69	452	240 13	55	24 10
1 — < 2	8 562	11 958 70	249	361 82	15	20 82
2 — < 5	9 107	28 152 32	268	849 11	8	25 83
5 — < 7	1 902	11 002 23	58	340 05	3	17 90
7 — < 10	1 266	10 332 68	36	303 03	1	9 70
10 — < 15	703	8 314 97	35	411 49	3	37 46
15 — < 20	214	3 663 38	18	320 13	2	34 50
20 — < 25	98	2 169 77	4	85 88	3	66 54
25 — < 30	40	1 079 07	8	211 91	2	56 58
30 — < 40	30	1 004 00	5	165 31	3	100 60
40 — < 50	19	843 79	4	179 94	—	—
50 — < 100	14	881 28	5	336 79	3	237 78
≥ 100	5	562 82	—	—	1	201 72
<b>TOT.</b>	<b>63 258</b>	<b>98 160 70</b>	<b>1 178</b>	<b>3 805 59</b>	<b>145</b>	<b>833 53</b>

## CATEGORIE 4 : ETABLISSEMENTS SPECIAUX

0	—	—	—	—	—	—
0,01 — < 1	—	—	—	—	—	—
1 — < 2	—	—	—	—	—	—
2 — < 5	—	—	—	—	—	—
5 — < 7	—	—	—	—	—	—
7 — < 10	—	—	—	—	—	—
10 — < 15	—	—	—	—	—	—
15 — < 20	—	—	—	—	—	—
20 — < 25	—	—	—	—	—	—
25 — < 30	—	—	—	—	—	—
30 — < 40	—	—	—	—	—	—
40 — < 50	—	—	—	—	—	—
50 — < 100	—	—	—	—	—	—
≥ 100	—	—	—	—	—	—
<b>TOT.</b>	<b>—</b>	<b>—</b>	<b>—</b>	<b>—</b>	<b>—</b>	<b>—</b>

## ENSEMBLE DES CATEGORIES (1 à 4)

0	4 301	—	58	—	61	—
0,01 — < 1	47 626	22 954 39	805	423 33	71	31 24
1 — < 2	14 722	20 915 16	473	686 60	22	30 41
2 — < 5	27 693	92 955 49	878	2 978 61	27	91 15
5 — < 7	14 007	82 708 70	502	2 963 64	12	70 94
7 — < 10	17 702	148 383 43	719	6 047 41	7	62 65
10 — < 15	19 791	241 462 31	984	12 036 72	18	222 56
15 — < 20	11 928	205 528 18	686	11 844 13	11	191 01
20 — < 25	6 666	148 067 78	467	10 385 15	8	179 22
25 — < 30	3 823	104 077 96	290	7 889 56	4	113 58
30 — < 40	3 657	124 789 75	358	12 291 72	8	273 98
40 — < 50	1 555	68 648 50	206	9 121 47	2	82 85
50 — < 100	1 811	120 476 09	381	26 035 26	13	884 23
≥ 100	246	30 918 39	112	15 165 81	5	843 17
<b>TOT.</b>	<b>175 528</b>	<b>1 411 886 13</b>	<b>6 919</b>	<b>117 869 41</b>	<b>269</b>	<b>3 076 99</b>

## STATUT JURIDIQUE ET MODE DE GESTION DES EXPLOITATIONS

SUPERFICIE AGRICOLE UTILISEE	EXPLOITATIONS CONSTITUEES EN						Exploitations faisant partie d'une entreprise non agricole industrielle ou commerciale	EXPLOITATIONS DEPENDANT					
	Société coopérative			Tout autre forme de société				d'un établissement pénitentiaire, pensionnat, maison de repos, hospice, communauté reli- gieuse ou autre			d'un établissement d'instruction ou de recherche d'un service de plantations d'organismes publics		
0 = sans culture	ha	Nombre	ha	a	Nombre	ha	a	Nombre	ha	a	Nombre	ha	a

### CATEGORIE 3 : AUTRES PRODUCTEURS PRODUISANT POUR LA VENTE

0	5	—	14	—	43	—	—	—	—	—	—	—	—
0,01 — < 1	2	1 35	5	2 60	72	26 69	—	—	—	—	—	—	—
1 — < 2	—	—	3	4 68	12	16 76	—	—	—	—	—	—	—
2 — < 5	1	4 00	6	15 24	23	72 98	—	—	—	—	—	—	—
5 — < 7	—	—	2	12 00	8	46 32	—	—	—	—	—	—	—
7 — < 10	—	—	3	25 31	3	24 62	—	—	—	—	—	—	—
10 — < 15	—	—	1	10 00	1	10 80	—	—	—	—	—	—	—
15 — < 20	—	—	2	32 92	2	33 16	—	—	—	—	—	—	—
20 — < 25	—	—	—	—	—	—	—	—	—	—	—	—	—
25 — < 30	—	—	1	27 50	1	27 79	—	—	—	—	—	—	—
30 — < 40	—	—	2	68 30	—	—	—	—	—	—	—	—	—
40 — < 50	—	—	—	—	—	—	—	—	—	—	—	—	—
50 — < 100	—	—	1	69 50	1	57 70	—	—	—	—	—	—	—
≥ 100	—	—	1	159 43	2	542 57	—	—	—	—	—	—	—
<b>TOT.</b>	<b>8</b>	<b>5 35</b>	<b>41</b>	<b>427 48</b>	<b>168</b>	<b>859 39</b>	<b>—</b>	<b>—</b>	<b>—</b>	<b>—</b>	<b>—</b>	<b>—</b>	<b>—</b>

### CATEGORIE 4 : ETABLISSEMENTS SPECIAUX

0	—	—	—	—	—	—	16	—	13	—	—	—	—
0,01 — < 1	—	—	—	—	—	—	407	137 30	46	16 45	—	—	—
1 — < 2	—	—	—	—	—	—	110	152 62	17	24 82	—	—	—
2 — < 5	—	—	—	—	—	—	119	381 30	28	87 17	—	—	—
5 — < 7	—	—	—	—	—	—	33	191 83	11	65 20	—	—	—
7 — < 10	—	—	—	—	—	—	22	179 36	10	84 78	—	—	—
10 — < 15	—	—	—	—	—	—	20	233 20	13	148 88	—	—	—
15 — < 20	—	—	—	—	—	—	2	35 80	6	102 97	—	—	—
20 — < 25	—	—	—	—	—	—	7	146 95	2	44 65	—	—	—
25 — < 30	—	—	—	—	—	—	1	25 70	6	161 82	—	—	—
30 — < 40	—	—	—	—	—	—	7	228 02	1	32 71	—	—	—
40 — < 50	—	—	—	—	—	—	5	228 05	2	87 53	—	—	—
50 — < 100	—	—	—	—	—	—	6	396 17	8	454 83	—	—	—
≥ 100	—	—	—	—	—	—	5	872 77	—	—	—	—	—
<b>TOT.</b>	<b>—</b>	<b>—</b>	<b>—</b>	<b>—</b>	<b>—</b>	<b>—</b>	<b>760</b>	<b>3 209 07</b>	<b>163</b>	<b>1 311 81</b>	<b>—</b>	<b>—</b>	<b>—</b>

### ENSEMBLE DES CATEGORIES (1 à 4)

0	8	—	31	—	55	—	16	—	13	—	—	—	—
0,01 — < 1	2	1 35	28	13 24	80	30 19	407	137 30	46	16 45	—	—	—
1 — < 2	—	—	15	22 30	14	19 56	110	152 62	17	24 82	—	—	—
2 — < 5	4	14 84	23	70 68	27	86 27	119	381 30	28	87 17	—	—	—
5 — < 7	—	—	8	45 54	12	69 50	33	191 83	11	65 20	—	—	—
7 — < 10	—	—	10	87 83	4	33 75	22	179 36	10	84 78	—	—	—
10 — < 15	2	21 75	1	10 00	9	106 32	20	233 20	13	148 88	—	—	—
15 — < 20	—	—	6	95 90	3	48 16	2	35 80	6	102 97	—	—	—
20 — < 25	—	—	2	44 06	2	42 97	7	146 95	2	44 65	—	—	—
25 — < 30	—	—	1	27 50	2	56 56	1	25 70	6	161 82	—	—	—
30 — < 40	—	—	4	136 04	1	34 00	7	228 02	1	32 71	—	—	—
40 — < 50	1	48 50	1	43 98	—	—	5	228 05	2	87 53	—	—	—
50 — < 100	—	—	2	146 81	1	57 70	6	396 17	8	454 83	—	—	—
≥ 100	1	159 10	3	608 54	3	769 75	5	872 77	—	—	—	—	—
<b>TOT.</b>	<b>18</b>	<b>245 54</b>	<b>135</b>	<b>1 352 42</b>	<b>213</b>	<b>1 354 73</b>	<b>760</b>	<b>3 209 07</b>	<b>163</b>	<b>1 311 81</b>	<b>—</b>	<b>—</b>	<b>—</b>



**VI. — MAIN-D'ŒUVRE OCCUPEE LE 15 MAI**

## MAIN D'ŒUVRE

SUPERFICIE AGRICOLE UTILISEE	MAIN-D'ŒUVRE PERMANENTE							
	Chefs d'exploitation		Membres du ménage				Autres personnes	
			Salariés		Non salariés			
0 = sans culture	Hommes	Femmes	Hommes	Femmes	Hommes	Femmes	Hommes	Femmes
ha								

## PROVINCE D'ANVERS

0	168	47	5	2	13	16	62	9
0,01 — <	1 235	181	39	22	83	171	96	19
1 — <	1 281	153	25	14	105	284	109	12
2 — <	2 484	301	44	30	208	544	88	45
5 — <	1 319	79	38	14	135	233	239	8
7 — <	1 921	62	45	28	217	332	51	15
10 — <	2 048	37	61	31	345	380	107	25
15 — <	865	12	45	15	185	157	111	12
20 — <	283	2	24	2	70	61	18	2
25 — <	95	2	5	4	40	20	14	4
30 — <	46	1	12	2	22	9	30	—
40 — <	16	—	1	2	11	4	15	1
50 — <	12	—	2	—	5	1	20	1
≥ 100	7	—	2	—	—	—	79	—
<b>TOT.</b>	<b>11 780</b>	<b>877</b>	<b>348</b>	<b>166</b>	<b>1 439</b>	<b>2 212</b>	<b>1 039</b>	<b>153</b>

## PROVINCE DE BRABANT

0	85	19	1	1	4	18	13	1
0,01 — <	2 459	723	58	34	95	260	170	30
1 — <	1 147	275	28	23	73	172	85	15
2 — <	3 468	538	57	55	182	725	217	25
5 — <	1 736	163	27	31	149	486	37	15
7 — <	1 900	155	62	36	212	600	127	35
10 — <	2 022	86	75	66	294	728	40	28
15 — <	1 130	44	64	44	221	446	76	23
20 — <	654	20	34	30	129	264	37	9
25 — <	365	8	24	16	99	172	48	7
30 — <	380	14	39	23	114	157	55	7
40 — <	176	10	26	8	54	60	45	2
50 — <	285	4	52	7	89	84	165	7
≥ 100	54	4	20	2	15	11	109	4
<b>TOT.</b>	<b>15 861</b>	<b>2 063</b>	<b>567</b>	<b>376</b>	<b>1 730</b>	<b>4 183</b>	<b>1 224</b>	<b>208</b>

## PROVINCE DE HAINAUT

0	42	9	—	—	4	7	9	6
0,01 — <	326	140	33	6	26	42	62	27
1 — <	139	104	5	3	13	22	23	3
2 — <	640	421	5	13	59	80	29	10
5 — <	602	210	3	12	40	135	21	8
7 — <	1 093	248	20	11	112	288	62	35
10 — <	1 997	185	44	49	255	557	78	43
15 — <	1 951	91	90	69	310	652	40	48
20 — <	1 345	49	74	51	220	487	64	43
25 — <	901	23	60	24	201	367	49	20
30 — <	871	29	73	34	206	328	80	22
40 — <	426	8	63	21	111	146	84	6
50 — <	419	12	70	26	119	134	191	13
≥ 100	59	1	35	1	18	9	119	1
<b>TOT.</b>	<b>10 811</b>	<b>1 530</b>	<b>575</b>	<b>320</b>	<b>1 694</b>	<b>3 254</b>	<b>911</b>	<b>285</b>

## PROVINCE DE LIEGE

0	24	9	10	—	2	4	2	2
0,01 — <	294	118	18	4	24	67	72	18
1 — <	124	130	3	1	12	32	18	3
2 — <	623	745	15	1	54	110	23	10
5 — <	744	463	13	7	45	134	14	7
7 — <	1 450	446	10	5	107	356	7	8
10 — <	2 391	258	33	14	251	568	18	12
15 — <	1 610	85	31	17	287	424	21	14
20 — <	826	29	43	13	181	237	39	18
25 — <	423	9	26	5	120	152	17	11
30 — <	395	12	33	7	119	128	39	9
40 — <	186	8	24	5	75	48	47	5
50 — <	355	11	42	16	137	95	237	9
≥ 100	57	5	7	—	26	10	116	2
<b>TOT.</b>	<b>9 502</b>	<b>2 328</b>	<b>308</b>	<b>95</b>	<b>1 440</b>	<b>2 365</b>	<b>670</b>	<b>128</b>

## MAIN D'ŒUVRE

SUPERFICIE AGRICOLE UTILISEE	MAIN-D'ŒUVRE NON PERMANENTE							
	Chefs d'exploitation		Membres du ménage				Autres personnes	
			Salariés		Non salariés			
	0 = sans culture	Hommes	Femmes	Hommes	Femmes	Hommes	Femmes	Hommes
ha								

## PROVINCE D'ANVERS

0	611	58	—	14	16	101	58	16
0,01 — < 1	4 099	332	19	58	155	910	46	59
1 — < 2	1 057	69	16	30	121	491	47	28
2 — < 5	967	67	18	42	285	720	77	59
5 — < 7	186	12	6	26	114	297	20	17
7 — < 10	110	3	13	33	124	406	26	32
10 — < 15	56	2	13	59	114	438	43	42
15 — < 20	16	—	10	23	43	205	12	12
20 — < 25	8	—	2	6	14	66	4	6
25 — < 30	5	—	—	4	4	21	8	—
30 — < 40	4	—	2	—	4	14	5	—
40 — < 50	—	—	—	1	4	3	3	2
50 — < 100	8	—	—	—	2	2	4	1
≥ 100	—	—	—	—	—	—	—	—
<b>TOT.</b>	<b>7 127</b>	<b>543</b>	<b>99</b>	<b>296</b>	<b>1 000</b>	<b>3 674</b>	<b>353</b>	<b>274</b>

## PROVINCE DE BRABANT

0	318	43	1	5	6	47	6	4
0,01 — < 1	8 827	1 112	30	128	557	2 839	92	86
1 — < 2	1 420	140	21	48	224	672	61	72
2 — < 5	1 156	92	33	97	517	1 192	92	68
5 — < 7	198	10	17	33	203	470	41	43
7 — < 10	109	13	18	35	200	463	48	39
10 — < 15	56	5	11	36	182	544	57	46
15 — < 20	22	—	11	20	93	232	46	28
20 — < 25	6	1	7	10	56	126	18	8
25 — < 30	6	—	—	3	26	63	21	2
30 — < 40	4	—	2	5	11	77	20	3
40 — < 50	1	1	3	5	4	34	6	6
50 — < 100	7	—	5	4	8	36	23	4
≥ 100	1	—	1	2	1	5	10	4
<b>TOT.</b>	<b>12 131</b>	<b>1 417</b>	<b>160</b>	<b>431</b>	<b>2 088</b>	<b>6 800</b>	<b>541</b>	<b>413</b>

## PROVINCE DE HAINAUT

0	226	34	1	3	9	12	10	1
0,01 — < 1	2 861	608	21	37	70	217	31	59
1 — < 2	583	128	9	8	24	61	10	3
2 — < 5	747	133	6	12	115	180	28	6
5 — < 7	183	28	17	13	74	103	14	3
7 — < 10	121	23	9	16	110	186	13	3
10 — < 15	75	9	8	34	110	445	32	14
15 — < 20	27	1	14	25	97	443	21	7
20 — < 25	11	—	11	20	67	289	33	11
25 — < 30	6	—	2	11	32	212	31	3
30 — < 40	8	—	6	13	47	201	52	3
40 — < 50	3	—	5	3	21	84	35	4
50 — < 100	2	1	7	2	16	181	37	4
≥ 100	3	—	1	1	1	9	15	—
<b>TOT.</b>	<b>4 856</b>	<b>965</b>	<b>117</b>	<b>198</b>	<b>793</b>	<b>2 623</b>	<b>362</b>	<b>121</b>

## PROVINCE DE LIEGE

0	265	40	3	1	4	11	5	—
0,01 — < 1	2 034	555	3	2	64	255	49	14
1 — < 2	519	145	5	2	52	86	9	11
2 — < 5	905	131	11	9	281	297	53	19
5 — < 7	295	38	9	4	243	277	19	12
7 — < 10	231	15	13	20	310	471	27	15
10 — < 15	112	12	13	26	283	724	31	24
15 — < 20	18	2	7	30	158	519	16	15
20 — < 25	7	—	3	23	47	263	17	10
25 — < 30	5	—	2	6	25	152	9	1
30 — < 40	3	—	3	19	21	108	16	7
40 — < 50	4	—	—	3	12	63	14	2
50 — < 100	2	—	4	8	17	76	20	11
≥ 100	2	—	—	—	2	13	7	3
<b>TOT.</b>	<b>4 402</b>	<b>938</b>	<b>76</b>	<b>153</b>	<b>1 519</b>	<b>3 315</b>	<b>292</b>	<b>144</b>

## MAIN D'ŒUVRE

SUPERFICIE AGRICOLE UTILISEE	MAIN-D'ŒUVRE PERMANENTE							
	Chefs d'exploitation		Membres du ménage				Autres personnes	
			Salariés		Non salariés			
	0 = sans culture	Hommes	Femmes	Hommes	Femmes	Hommes	Femmes	Hommes
ha								

## PROVINCE DE LIMBOURG

0	112	33	5	3	8	30	20	15
0,01 << 1	437	111	7	1	38	88	31	6
1 << 2	321	111	8	1	15	46	19	4
2 << 5	1 346	302	11	16	90	211	52	6
5 << 7	1 012	100	18	7	94	214	29	10
7 << 10	1 321	67	33	18	158	304	39	10
10 << 15	1 561	33	49	23	254	362	45	13
15 << 20	811	19	39	12	164	177	35	8
20 << 25	282	9	16	6	94	94	29	6
25 << 30	144	5	14	5	49	33	19	1
30 << 40	105	6	13	10	44	21	51	3
40 << 50	52	1	8	1	16	12	50	—
50 << 100	72	1	17	6	18	12	73	3
≥ 100	9	—	3	—	10	—	70	—
TOT.	7 585	798	241	109	1 052	1 604	562	85

## PROVINCE DE LUXEMBOURG

0	8	6	—	—	—	1	2	—
0,01 << 1	76	66	3	2	7	22	7	2
1 << 2	46	53	1	3	4	12	8	1
2 << 5	252	281	7	—	14	76	4	5
5 << 7	316	197	3	3	11	82	4	2
7 << 10	637	213	1	5	31	144	11	17
10 << 15	1 200	198	5	19	108	337	20	30
15 << 20	1 254	73	10	17	135	415	11	19
20 << 25	989	35	13	11	163	351	43	27
25 << 30	604	17	17	21	133	220	10	8
30 << 40	652	10	32	24	194	244	25	16
40 << 50	271	7	14	5	111	118	16	3
50 << 100	220	4	32	8	154	115	22	2
≥ 100	10	—	6	—	7	5	4	1
TOT.	6 535	1 160	144	118	1 072	2 142	187	133

## PROVINCE DE NAMUR

0	12	4	—	—	3	5	24	—
0,01 << 1	116	60	2	4	13	21	27	8
1 << 2	51	47	2	2	7	15	4	—
2 << 5	191	232	3	3	12	39	29	5
5 << 7	154	138	2	3	10	28	9	3
7 << 10	301	158	1	6	17	64	11	4
10 << 15	629	154	4	13	52	112	15	5
15 << 20	719	82	12	12	55	205	14	8
20 << 25	694	44	20	12	70	188	18	8
25 << 30	557	18	13	14	75	174	36	5
30 << 40	704	20	35	21	134	228	36	6
40 << 50	339	15	24	13	83	102	54	16
50 << 100	638	21	95	26	208	206	203	24
≥ 100	150	3	28	3	83	38	182	9
TOT.	5 255	996	241	132	822	1 425	662	101

## PROVINCE DE LA FLANDRE ORIENTALE

0	132	23	9	1	6	8	80	7
0,01 << 1	2 378	336	165	47	178	230	546	58
1 << 2	1 198	224	70	17	79	128	373	63
2 << 5	3 794	531	79	34	231	379	263	44
5 << 7	2 748	134	37	26	229	344	77	22
7 << 10	3 637	123	99	44	443	566	152	40
10 << 15	3 455	68	131	35	628	650	163	54
15 << 20	1 436	22	84	23	355	325	65	21
20 << 25	556	10	43	12	166	141	98	10
25 << 30	223	3	18	8	80	49	149	5
30 << 40	173	3	17	7	79	29	48	3
40 << 50	42	1	5	3	13	3	43	3
50 << 100	28	1	2	—	11	3	99	11
≥ 100	—	—	—	—	—	—	5	—
TOT.	19 800	1 479	759	257	2 498	2 855	2 161	341



## MAIN D'ŒUVRE

SUPERFICIE AGRICOLE UTILISEE	MAIN-D'ŒUVRE NON PERMANENTE							
	Chefs d'exploitation		Membres du ménage				Autres personnes	
			Salariés		Non salariés			
0 = sans culture ha	Hommes	Femmes	Hommes	Femmes	Hommes	Femmes	Hommes	Femmes

## PROVINCE DE LIMBOURG

0	722	67	—	11	26	159	7	25
0,01 — < 1	4 017	435	12	30	114	617	70	45
1 — < 2	1 137	108	12	18	95	230	60	11
2 — < 5	1 192	90	22	34	319	559	163	37
5 — < 7	196	11	14	27	122	270	79	23
7 — < 10	111	5	19	35	126	399	51	21
10 — < 15	58	2	11	51	144	422	104	41
15 — < 20	16	—	8	27	67	258	59	21
20 — < 25	9	1	4	4	28	74	17	8
25 — < 30	5	—	2	4	26	41	13	8
30 — < 40	1	—	3	3	8	20	11	8
40 — < 50	—	—	—	—	2	5	8	1
50 — < 100	3	—	2	1	2	7	13	2
≥ 100	1	—	—	—	—	2	1	—
<b>TOT.</b>	<b>7 468</b>	<b>719</b>	<b>109</b>	<b>245</b>	<b>1 079</b>	<b>3 063</b>	<b>656</b>	<b>251</b>

## PROVINCE DE LUXEMBOURG

0	179	13	—	2	1	8	1	—
0,01 — < 1	1 124	239	1	5	25	81	12	14
1 — < 2	426	111	5	3	24	55	17	5
2 — < 5	874	148	15	8	95	200	15	17
5 — < 7	270	32	7	8	81	145	6	7
7 — < 10	210	14	8	13	103	184	13	8
10 — < 15	156	7	8	15	141	297	19	18
15 — < 20	69	3	7	18	89	339	7	24
20 — < 25	25	—	5	15	65	287	3	9
25 — < 30	8	3	7	14	53	185	9	9
30 — < 40	11	1	2	13	41	163	12	10
40 — < 50	9	—	4	1	24	82	7	7
50 — < 100	3	—	—	2	22	65	45	11
≥ 100	—	—	—	—	—	3	—	—
<b>TOT.</b>	<b>3 364</b>	<b>571</b>	<b>69</b>	<b>117</b>	<b>764</b>	<b>2 094</b>	<b>166</b>	<b>139</b>

## PROVINCE DE NAMUR

0	154	10	—	—	3	3	—	1
0,01 — < 1	2 090	469	3	11	65	261	26	28
1 — < 2	412	105	2	2	22	55	12	4
2 — < 5	626	154	5	5	74	109	18	3
5 — < 7	184	23	1	3	41	66	15	9
7 — < 10	177	24	3	7	56	95	8	5
10 — < 15	124	14	1	5	71	157	19	4
15 — < 20	47	2	6	8	74	172	26	14
20 — < 25	31	1	4	12	53	190	15	5
25 — < 30	11	1	1	2	37	136	9	4
30 — < 40	6	—	1	15	36	170	16	9
40 — < 50	4	—	3	9	18	75	10	5
50 — < 100	2	—	7	14	33	145	33	6
≥ 100	2	—	2	1	10	23	12	3
<b>TOT.</b>	<b>3 870</b>	<b>803</b>	<b>39</b>	<b>94</b>	<b>593</b>	<b>1 657</b>	<b>219</b>	<b>100</b>

## PROVINCE DE LA FLANDRE ORIENTALE

0	408	45	—	5	11	61	5	8
0,01 — < 1	5 704	711	20	36	208	717	137	54
1 — < 2	1 422	162	10	14	139	304	57	29
2 — < 5	1 184	95	34	44	353	700	115	52
5 — < 7	182	9	11	11	177	610	75	28
7 — < 10	71	3	19	28	255	847	110	54
10 — < 15	34	1	13	35	250	862	135	51
15 — < 20	10	—	7	14	85	347	59	24
20 — < 25	3	—	6	5	38	131	25	9
25 — < 30	3	—	3	2	14	48	16	5
30 — < 40	3	—	1	1	9	33	16	4
40 — < 50	1	—	—	—	1	4	7	—
50 — < 100	—	—	—	—	—	3	5	1
≥ 100	—	1	—	—	—	—	—	—
<b>TOT.</b>	<b>9 025</b>	<b>1 027</b>	<b>124</b>	<b>195</b>	<b>1 540</b>	<b>4 667</b>	<b>762</b>	<b>319</b>

## MAIN D'ŒUVRE

SUPERFICIE AGRICOLE UTILISEE	MAIN-D'ŒUVRE PERMANENTE							
	Chefs d'exploitation		Membres du ménage				Autres personnes	
			Salariés		Non salariés			
	0 = sans culture	Hommes	Femmes	Hommes	Femmes	Hommes	Femmes	Hommes
ha								

## PROVINCE DE LA FLANDRE OCCIDENTALE

0	140	34	2	3	5	17	20	7
0,01 -- < 1	1 055	204	31	14	54	117	118	5
1 -- < 2	861	189	15	17	54	88	88	14
2 -- < 5	2 728	432	62	34	140	349	111	15
5 -- < 7	2 329	149	32	16	181	429	68	31
7 -- < 10	3 313	110	83	32	327	690	39	31
10 -- < 15	3 660	101	167	68	532	903	83	20
15 -- < 20	2 143	54	111	36	439	589	89	29
20 -- < 25	1 190	30	60	20	253	340	94	8
25 -- < 30	662	13	42	16	173	208	72	9
30 -- < 40	556	15	46	18	157	172	120	8
40 -- < 50	183	6	20	3	33	49	74	—
50 -- < 100	110	1	10	—	33	32	65	—
≥ 100	5	—	4	—	1	—	13	—
<b>TOT.</b>	<b>18 935</b>	<b>1 338</b>	<b>685</b>	<b>277</b>	<b>2 382</b>	<b>3 983</b>	<b>1 054</b>	<b>177</b>

## DUNES ET POLDERS

0	29	4	—	—	2	5	3	—
0,01 -- < 1	176	25	12	3	8	23	31	1
1 -- < 2	131	25	3	7	4	11	15	3
2 -- < 5	400	87	4	9	15	36	2	1
5 -- < 7	376	29	1	4	29	63	199	2
7 -- < 10	574	31	4	4	39	127	1	—
10 -- < 15	758	27	13	13	98	174	22	2
15 -- < 20	564	12	9	8	111	125	14	4
20 -- < 25	406	6	18	4	76	108	21	1
25 -- < 30	289	4	7	3	51	94	17	1
30 -- < 40	354	7	17	6	87	96	65	1
40 -- < 50	147	4	11	3	29	37	47	—
50 -- < 100	106	—	4	—	32	26	72	1
≥ 100	3	—	3	—	1	—	5	—
<b>TOT.</b>	<b>4 313</b>	<b>261</b>	<b>106</b>	<b>64</b>	<b>582</b>	<b>925</b>	<b>514</b>	<b>17</b>

## REGION SABLONNEUSE

0	178	41	10	2	7	16	76	6
0,01 -- < 1	3 255	418	201	60	215	376	596	71
1 -- < 2	2 329	327	94	29	183	399	479	80
2 -- < 5	5 452	624	128	53	391	911	351	84
5 -- < 7	3 506	145	61	18	333	561	134	32
7 -- < 10	4 416	114	131	37	552	759	170	56
10 -- < 15	3 919	58	173	32	684	763	174	59
15 -- < 20	1 471	25	87	22	339	335	171	29
20 -- < 25	528	8	33	11	171	143	99	11
25 -- < 30	220	4	18	5	88	56	154	6
30 -- < 40	135	4	18	3	73	32	44	8
40 -- < 50	24	2	4	1	7	6	33	3
50 -- < 100	11	1	2	—	6	2	76	10
≥ 100	—	—	—	—	—	—	—	—
<b>TOT.</b>	<b>25 444</b>	<b>1 771</b>	<b>960</b>	<b>273</b>	<b>3 049</b>	<b>4 359</b>	<b>2 557</b>	<b>455</b>

## CAMPINE

0	205	58	5	4	14	40	59	14
0,01 -- < 1	607	173	8	7	52	106	50	5
1 -- < 2	531	137	10	4	18	70	54	2
2 -- < 5	1 899	308	26	17	108	252	60	14
5 -- < 7	1 197	89	25	13	92	195	36	9
7 -- < 10	1 960	77	46	35	182	319	69	13
10 -- < 15	2 377	50	64	35	352	440	104	24
15 -- < 20	1 073	17	48	17	219	195	38	12
20 -- < 25	330	3	22	2	72	78	19	1
25 -- < 30	124	1	7	6	45	22	15	4
30 -- < 40	67	1	11	3	39	12	35	—
40 -- < 50	27	—	2	2	17	5	14	1
50 -- < 100	23	—	5	2	4	3	24	1
≥ 100	11	—	5	—	10	—	98	—
<b>TOT.</b>	<b>10 431</b>	<b>914</b>	<b>284</b>	<b>147</b>	<b>1 224</b>	<b>1 737</b>	<b>675</b>	<b>100</b>

## MAIN D'ŒUVRE

SUPERFICIE AGRICOLE UTILISEE	MAIN-D'ŒUVRE NON PERMANENTE							
	Chefs d'exploitation		Membres du ménage				Autres personnes	
			Salariés		Non salariés			
0 = sans culture	Hommes	Femmes	Hommes	Femmes	Hommes	Femmes	Hommes	Femmes
ha								

## PROVINCE DE LA FLANDRE OCCIDENTALE

0	412	31	5	2	8	71	6	10
0,01 — < 1	3 111	422	5	19	82	464	48	26
1 — < 2	866	109	7	12	76	234	43	21
2 — < 5	845	84	26	32	219	709	40	34
5 — < 7	130	5	11	34	101	628	43	35
7 — < 10	74	5	16	58	124	963	88	47
10 — < 15	28	4	14	53	131	1 182	88	84
15 — < 20	8	—	8	30	74	708	116	61
20 — < 25	4	—	5	13	45	367	71	48
25 — < 30	1	1	—	19	23	210	67	20
30 — < 40	3	—	5	6	29	163	77	18
40 — < 50	2	—	2	2	9	56	80	9
50 — < 100	—	—	1	2	5	35	17	2
≥ 100	1	—	—	—	—	—	31	1
<b>TOT.</b>	<b>5 485</b>	<b>661</b>	<b>105</b>	<b>282</b>	<b>926</b>	<b>5 790</b>	<b>815</b>	<b>416</b>

## DUNES ET POLDERS

0	94	9	—	—	3	9	2	—
0,01 — < 1	595	109	2	5	12	67	11	2
1 — < 2	214	35	3	5	8	31	5	—
2 — < 5	194	37	4	1	19	52	2	2
5 — < 7	28	2	1	3	13	60	5	—
7 — < 10	32	3	3	1	19	120	8	2
10 — < 15	16	2	1	2	23	150	11	2
15 — < 20	4	—	2	5	17	146	41	1
20 — < 25	1	—	—	4	12	90	17	3
25 — < 30	2	—	—	7	11	75	32	—
30 — < 40	1	—	1	—	7	87	40	7
40 — < 50	1	—	1	1	4	38	79	1
50 — < 100	—	—	—	1	3	30	13	2
≥ 100	—	—	—	—	—	—	—	—
<b>TOT.</b>	<b>1 182</b>	<b>197</b>	<b>18</b>	<b>35</b>	<b>151</b>	<b>955</b>	<b>266</b>	<b>22</b>

## REGION SABLONNEUSE

0	578	60	4	6	13	91	22	10
0,01 — < 1	7 514	819	29	85	286	1 602	145	76
1 — < 2	1 705	161	13	32	247	746	79	65
2 — < 5	1 447	113	39	86	532	1 401	152	85
5 — < 7	207	14	14	41	224	888	72	48
7 — < 10	105	4	17	60	270	1 228	92	68
10 — < 15	33	3	13	67	247	1 190	113	56
15 — < 20	15	—	11	25	87	447	51	36
20 — < 25	6	—	1	4	32	148	20	15
25 — < 30	2	1	1	6	18	67	14	3
30 — < 40	4	—	4	6	6	35	10	4
40 — < 50	1	—	2	2	5	6	2	1
50 — < 100	1	—	—	—	3	1	1	—
≥ 100	1	—	—	—	—	—	25	—
<b>TOT.</b>	<b>11 619</b>	<b>1 175</b>	<b>148</b>	<b>420</b>	<b>1 970</b>	<b>7 850</b>	<b>798</b>	<b>467</b>

## CAMPINE

0	1 090	91	—	18	37	220	50	29
0,01 — < 1	4 970	341	19	74	137	994	66	75
1 — < 2	1 462	79	20	33	93	399	57	35
2 — < 5	1 501	90	20	51	322	779	118	63
5 — < 7	296	10	8	27	122	325	32	32
7 — < 10	163	6	17	41	132	501	41	49
10 — < 15	88	4	17	79	161	701	54	55
15 — < 20	22	—	8	30	61	317	26	32
20 — < 25	11	1	3	7	27	96	8	3
25 — < 30	4	—	1	7	12	32	10	2
30 — < 40	5	—	2	—	7	17	8	1
40 — < 50	—	—	—	1	2	7	3	2
50 — < 100	10	—	2	1	1	5	8	2
≥ 100	1	—	—	—	—	2	—	—
<b>TOT.</b>	<b>9 623</b>	<b>622</b>	<b>117</b>	<b>369</b>	<b>1 114</b>	<b>4 395</b>	<b>481</b>	<b>380</b>

## MAIN D'ŒUVRE

SUPERFICIE AGRICOLE UTILISEE	MAIN-D'ŒUVRE PERMANENTE							
	Chefs d'exploitation		Membres du ménage				Autres personnes	
			Saliariés		Non salariés			
	0 = sans culture	Hommes	Femmes	Hommes	Femmes	Hommes	Femmes	Hommes
ha								

## REGION SABLO-LIMONEUSE

0	165	39	4	3	7	22	40	13
0,01 — <	3 353	861	79	47	167	329	274	41
1 — <	1 687	394	40	33	116	214	118	22
2 — <	5 388	882	93	78	307	861	296	29
5 — <	3 464	285	57	54	296	723	77	40
7 — <	4 320	226	120	74	498	1 003	150	57
10 — <	4 580	150	188	123	748	1 219	117	36
15 — <	2 564	73	154	69	541	735	136	36
20 — <	1 367	44	90	47	307	430	110	21
25 — <	689	16	57	30	186	237	103	13
30 — <	495	21	60	36	138	164	112	10
40 — <	188	9	34	6	48	58	91	—
50 — <	190	4	32	5	67	54	119	7
≥ 100	31	1	10	2	7	7	116	2
<b>TOT.</b>	<b>28 481</b>	<b>3 005</b>	<b>1 018</b>	<b>607</b>	<b>3 433</b>	<b>6 056</b>	<b>1 859</b>	<b>327</b>

## REGION LIMONEUSE

0	103	23	3	1	10	17	26	12
0,01 — <	541	222	27	11	38	100	78	37
1 — <	292	176	7	1	27	57	35	5
2 — <	1 339	597	8	21	75	236	68	18
5 — <	1 194	253	14	19	80	292	30	16
7 — <	1 948	278	42	21	195	603	82	42
10 — <	3 212	216	91	70	441	1 028	109	70
15 — <	2 688	104	137	80	485	995	63	66
20 — <	1 706	59	95	51	324	628	102	51
25 — <	1 109	33	90	30	284	457	79	27
30 — <	1 110	41	99	45	311	421	142	22
40 — <	546	14	77	26	158	176	171	25
50 — <	756	17	121	30	203	200	522	25
≥ 100	155	8	52	2	50	24	319	6
<b>TOT.</b>	<b>16 699</b>	<b>2 041</b>	<b>863</b>	<b>408</b>	<b>2 681</b>	<b>5 234</b>	<b>1 826</b>	<b>422</b>

## REGION HERBAGERE (LIEGE)

0	15	5	9	—	1	1	2	2
0,01 — <	181	69	15	—	9	37	47	6
1 — <	67	84	—	3	4	13	7	—
2 — <	426	372	16	3	23	46	8	7
5 — <	472	193	7	4	18	57	5	1
7 — <	815	170	5	3	53	136	3	4
10 — <	1 348	98	27	10	133	223	11	1
15 — <	907	33	12	10	154	180	5	—
20 — <	458	10	26	5	106	95	19	6
25 — <	192	1	8	1	63	61	7	1
30 — <	141	1	13	2	48	42	7	2
40 — <	35	2	2	—	23	9	5	1
50 — <	27	1	9	3	13	9	7	—
≥ 100	—	—	—	—	—	—	—	—
<b>TOT.</b>	<b>5 084</b>	<b>1 039</b>	<b>149</b>	<b>44</b>	<b>648</b>	<b>909</b>	<b>133</b>	<b>31</b>

## CAMPINE HENNUYERE

0	—	—	—	—	—	—	—	—
0,01 — <	4	2	—	—	—	—	—	—
1 — <	—	—	—	—	—	—	—	—
2 — <	6	6	—	—	3	2	—	—
5 — <	4	1	—	—	—	1	—	—
7 — <	9	1	—	—	—	2	—	—
10 — <	13	4	—	—	2	11	1	—
15 — <	19	1	—	—	3	13	1	—
20 — <	14	—	—	—	2	8	1	—
25 — <	6	—	—	1	2	4	—	—
30 — <	5	—	1	—	2	4	—	—
40 — <	2	—	1	—	—	1	1	—
50 — <	1	—	1	—	—	1	—	—
≥ 100	—	—	—	—	—	—	—	—
<b>TOT.</b>	<b>83</b>	<b>15</b>	<b>3</b>	<b>1</b>	<b>14</b>	<b>47</b>	<b>4</b>	<b>—</b>

## MAIN D'ŒUVRE

SUPERFICIE AGRICOLE UTILISEE	MAIN-D'ŒUVRE NON PERMANENTE							
	Chefs d'exploitation		Membres du ménage				Autres personnes	
			Salariés		Non salariés			
0 = sans culture	Hommes	Femmes	Hommes	Femmes	Hommes	Femmes	Hommes	Femmes
ha								

## REGION SABLO-LIMONEUSE

0	506	42	2	6	10	75	9	14
0,01 — < 1	10 990	1 431	33	105	641	2 760	140	109
1 — < 2	2 182	272	29	46	284	716	117	58
2 — < 5	1 903	156	62	100	709	1 545	173	87
5 — < 7	315	21	35	51	307	916	130	59
7 — < 10	143	13	43	77	337	1 122	158	65
10 — < 15	79	4	27	74	327	1 257	199	122
15 — < 20	24	1	20	47	155	724	140	57
20 — < 25	8	1	13	20	86	380	76	54
25 — < 30	14	—	3	15	44	185	63	25
30 — < 40	5	—	5	6	35	141	50	12
40 — < 50	2	1	—	5	11	43	13	9
50 — < 100	5	—	6	4	5	24	14	3
≥ 100	1	1	—	1	—	1	8	1
<b>TOT.</b>	<b>16 177</b>	<b>1 943</b>	<b>278</b>	<b>557</b>	<b>2 951</b>	<b>9 889</b>	<b>1 290</b>	<b>675</b>

## REGION LIMONEUSE

0	431	76	1	10	14	59	8	11
0,01 — < 1	4 958	1 072	19	33	126	430	70	74
1 — < 2	910	188	10	13	55	111	21	10
2 — < 5	1 006	148	13	25	225	290	72	25
5 — < 7	214	26	14	22	124	196	34	12
7 — < 10	138	22	10	29	183	318	40	21
10 — < 15	87	7	16	51	181	644	81	52
15 — < 20	28	1	19	37	149	594	54	30
20 — < 25	12	—	16	23	90	374	45	20
25 — < 30	4	—	4	6	46	255	36	7
30 — < 40	6	—	6	19	58	247	78	18
40 — < 50	4	—	7	3	24	97	43	10
50 — < 100	4	—	10	4	28	224	75	17
≥ 100	4	—	3	3	5	15	32	6
<b>TOT.</b>	<b>7 806</b>	<b>1 540</b>	<b>148</b>	<b>278</b>	<b>1 308</b>	<b>3 854</b>	<b>689</b>	<b>313</b>

## REGION HERBAGERE (LIEGE)

0	189	24	—	—	2	5	5	—
0,01 — < 1	854	217	1	2	24	63	30	3
1 — < 2	245	57	1	—	28	27	6	5
2 — < 5	329	57	1	4	87	107	20	7
5 — < 7	69	9	2	2	78	134	10	—
7 — < 10	62	7	2	12	97	238	8	2
10 — < 15	34	4	1	14	106	412	16	7
15 — < 20	8	—	3	17	65	328	8	7
20 — < 25	4	—	2	14	15	166	5	2
25 — < 30	3	—	—	5	11	75	2	—
30 — < 40	1	—	1	8	10	29	2	3
40 — < 50	1	—	—	—	2	17	3	—
50 — < 100	—	—	—	2	2	8	3	—
≥ 100	—	—	—	—	—	—	—	—
<b>TOT.</b>	<b>1 799</b>	<b>375</b>	<b>14</b>	<b>80</b>	<b>527</b>	<b>1 609</b>	<b>118</b>	<b>36</b>

## CAMPINE HENNUYERE

0	—	—	—	—	—	—	—	—
0,01 — < 1	60	13	—	—	2	27	—	—
1 — < 2	7	1	—	—	—	3	—	—
2 — < 5	7	—	—	—	—	3	—	—
5 — < 7	1	1	—	1	1	2	—	—
7 — < 10	2	—	—	—	1	2	—	—
10 — < 15	—	—	—	—	2	2	—	—
15 — < 20	—	—	—	—	2	—	—	—
20 — < 25	—	—	1	—	2	3	—	—
25 — < 30	—	—	—	—	—	—	1	—
30 — < 40	—	—	—	—	—	—	2	—
40 — < 50	—	—	—	—	—	—	—	—
50 — < 100	—	—	—	—	—	—	1	—
≥ 100	—	—	—	—	—	—	—	—
<b>TOT.</b>	<b>77</b>	<b>15</b>	<b>1</b>	<b>1</b>	<b>10</b>	<b>42</b>	<b>4</b>	<b>—</b>

## MAIN D'ŒUVRE

SUPERFICIE AGRICOLE UTILISEE	MAIN-D'ŒUVRE PERMANENTE							
	Chefs d'exploitation		Membres du ménage				Autres personnes	
			Salariés		Non salariés			
0 = sans culture	Hommes	Femmes	Hommes	Femmes	Hommes	Femmes	Hommes	Femmes
ha								

## C O N D R O Z

0	14	3	1	—	2	4	22	—
0,01 — << 1	142	67	10	—	19	17	44	9
1 — << 2	58	51	1	4	7	19	9	1
2 — << 5	196	214	4	4	21	36	25	6
5 — << 7	160	113	8	2	10	40	12	2
7 — << 10	242	137	3	5	16	50	6	5
10 — << 15	484	110	3	9	35	94	7	5
15 — << 20	527	58	9	12	47	137	9	6
20 — << 25	502	20	12	16	63	152	17	11
25 — << 30	368	12	7	12	71	115	17	6
30 — << 40	501	13	26	16	94	170	34	10
40 — << 50	276	14	28	13	65	63	34	2
50 — << 100	600	21	92	33	217	190	197	18
≥ 100	123	3	26	2	75	32	134	4
<b>TOT.</b>	<b>4 193</b>	<b>836</b>	<b>230</b>	<b>128</b>	<b>742</b>	<b>1 119</b>	<b>567</b>	<b>85</b>

## H A U T E A R D E N N E

0	2	1	—	—	1	—	—	—
0,01 — << 1	9	12	—	—	1	1	—	1
1 — << 2	12	27	—	—	—	1	1	1
2 — << 5	101	273	—	—	22	42	2	1
5 — << 7	187	228	—	1	21	63	1	1
7 — << 10	476	224	1	—	42	178	1	2
10 — << 15	696	111	3	1	88	246	1	3
15 — << 20	341	29	7	2	73	129	—	6
20 — << 25	98	4	2	1	26	50	2	—
25 — << 30	23	—	2	—	9	13	—	1
30 — << 40	12	1	—	—	5	8	4	—
40 — << 50	3	1	—	—	4	1	2	1
50 — << 100	—	—	—	—	—	—	—	—
≥ 100	—	1	—	—	—	—	2	—
<b>TOT.</b>	<b>1 960</b>	<b>912</b>	<b>15</b>	<b>6</b>	<b>292</b>	<b>732</b>	<b>16</b>	<b>17</b>

## R E G I O N H E R B A G E R E ( F A G N E )

0	—	—	—	—	1	—	—	—
0,01 — << 1	6	5	—	—	—	2	—	—
1 — << 2	4	4	1	—	—	—	—	—
2 — << 5	20	33	—	1	2	1	—	—
5 — << 7	33	34	—	—	2	2	—	—
7 — << 10	53	29	—	—	7	7	—	—
10 — << 15	124	28	1	1	11	21	—	—
15 — << 20	158	12	8	1	14	42	3	—
20 — << 25	96	9	8	3	9	28	4	—
25 — << 30	70	2	2	—	6	20	4	—
30 — << 40	69	—	11	2	12	19	9	—
40 — << 50	32	—	5	1	7	13	8	—
50 — << 100	22	1	2	1	8	10	5	—
≥ 100	—	—	—	—	—	—	—	—
<b>TOT.</b>	<b>687</b>	<b>157</b>	<b>38</b>	<b>10</b>	<b>79</b>	<b>165</b>	<b>33</b>	<b>—</b>

## F A M E N N E

0	4	2	—	—	—	—	2	—
0,01 — << 1	32	11	1	—	3	3	3	—
1 — << 2	8	13	—	—	—	2	1	—
2 — << 5	59	95	—	—	5	16	1	1
5 — << 7	48	64	—	2	2	11	1	1
7 — << 10	124	80	1	1	6	19	5	—
10 — << 15	242	79	2	7	11	56	3	2
15 — << 20	358	49	4	6	26	87	4	2
20 — << 25	308	27	8	6	28	79	2	2
25 — << 30	275	8	7	7	34	89	8	3
30 — << 40	345	8	14	9	68	97	5	4
40 — << 50	158	5	5	3	41	50	7	—
50 — << 100	219	6	34	9	88	79	22	6
≥ 100	18	—	6	—	14	5	13	4
<b>TOT.</b>	<b>2 198</b>	<b>447</b>	<b>82</b>	<b>50</b>	<b>326</b>	<b>593</b>	<b>77</b>	<b>25</b>

## MAIN D'ŒUVRE

SUPERFICIE AGRICOLE UTILISEE	MAIN-D'ŒUVRE NON PERMANENTE							
	Chefs d'exploitation		Membres du ménage				Autres personnes	
			Salariés		Non salariés			
0 = sans culture	Hommes	Femmes	Hommes	Femmes	Hommes	Femmes	Hommes	Femmes
ha								

## C O N D R O Z

0	126	15	—	1	1	5	1	—
0,01 — <	2 049	470	9	15	67	287	28	26
1 — <	432	104	4	4	21	68	5	4
2 — <	545	125	5	6	67	97	24	7
5 — <	156	20	5	3	28	65	9	10
7 — <	126	14	5	8	33	73	12	7
10 — <	85	9	1	9	41	123	15	6
15 — <	32	2	6	9	45	128	7	8
20 — <	20	1	3	5	35	118	5	3
25 — <	6	—	1	3	16	92	10	3
30 — <	6	—	3	19	15	100	9	4
40 — <	4	—	3	11	10	74	13	5
50 — <	3	—	6	14	25	137	31	7
≥ 100	2	—	1	—	4	25	10	3
<b>TOT.</b>	<b>3 592</b>	<b>760</b>	<b>52</b>	<b>107</b>	<b>408</b>	<b>1 392</b>	<b>179</b>	<b>93</b>

## H A U T E A R D E N N E

0	26	3	3	—	—	1	—	—
0,01 — <	158	37	—	—	10	24	—	—
1 — <	97	27	1	1	11	17	1	—
2 — <	368	53	10	1	159	131	9	1
5 — <	167	22	9	2	152	99	4	5
7 — <	130	8	10	2	191	175	7	1
10 — <	56	6	6	3	147	203	3	3
15 — <	1	1	1	4	60	78	—	—
20 — <	—	—	1	5	11	18	3	1
25 — <	—	—	—	—	3	5	—	—
30 — <	—	—	—	—	—	4	1	—
40 — <	—	—	1	1	—	—	1	—
50 — <	1	—	—	—	1	—	—	—
≥ 100	—	—	—	—	—	—	1	—
<b>TOT.</b>	<b>1 004</b>	<b>157</b>	<b>42</b>	<b>19</b>	<b>745</b>	<b>755</b>	<b>30</b>	<b>11</b>

## R E G I O N H E R B A G E R E ( F A G N E )

0	24	2	—	—	—	—	—	—
0,01 — <	160	39	—	1	1	1	1	1
1 — <	35	12	—	—	—	—	—	—
2 — <	49	16	1	—	3	5	1	—
5 — <	21	1	—	—	2	6	—	—
7 — <	18	3	3	—	5	5	—	—
10 — <	12	1	2	—	6	16	2	1
15 — <	6	—	—	—	3	27	—	—
20 — <	—	—	—	3	4	15	1	1
25 — <	1	—	—	—	3	16	—	—
30 — <	1	—	—	1	3	9	—	—
40 — <	1	—	—	—	1	4	2	—
50 — <	—	1	—	1	4	1	—	—
≥ 100	—	—	—	—	—	—	—	—
<b>TOT.</b>	<b>328</b>	<b>75</b>	<b>6</b>	<b>6</b>	<b>35</b>	<b>105</b>	<b>7</b>	<b>3</b>

## F A M E N N E

0	79	5	—	2	2	3	—	1
0,01 — <	478	105	1	2	5	17	6	2
1 — <	144	40	1	—	6	15	3	—
2 — <	279	59	—	1	24	37	10	3
5 — <	75	15	1	1	19	15	5	—
7 — <	93	14	—	3	27	40	5	3
10 — <	55	10	2	—	38	65	8	3
15 — <	29	2	1	1	37	97	8	15
20 — <	19	—	3	3	20	99	7	5
25 — <	6	—	—	3	18	82	2	4
30 — <	5	—	—	2	15	108	6	4
40 — <	2	—	1	—	10	41	1	—
50 — <	—	—	2	4	14	69	8	2
≥ 100	1	—	—	—	5	9	—	1
<b>TOT.</b>	<b>1 265</b>	<b>250</b>	<b>12</b>	<b>22</b>	<b>240</b>	<b>697</b>	<b>69</b>	<b>43</b>

## MAIN D'ŒUVRE

SUPERFICIE AGRICOLE UTILISEE	MAIN-D'ŒUVRE PERMANENTE							
	Chefs d'exploitation		Membres du ménage				Autres personnes	
			Salariés		Non salariés			
	0= sans culture	Hommes	Femmes	Hommes	Femmes	Hommes	Femmes	Hommes
ha								

## A R D E N N E

0	5	7	—	—	—	1	2	—
0,01 — <	49	69	1	—	2	19	3	—
1 — <	38	45	1	2	3	13	7	1
2 — <	215	258	2	—	15	66	3	4
5 — <	280	178	—	2	10	63	2	2
7 — <	548	185	—	3	28	124	11	14
10 — <	1 025	157	4	12	106	278	16	25
15 — <	1 057	54	9	9	125	362	17	21
20 — <	812	28	8	5	133	298	44	22
25 — <	477	11	8	5	102	186	9	7
30 — <	464	12	12	3	153	189	19	15
40 — <	167	2	12	1	79	78	11	—
50 — <	124	3	8	1	94	84	23	1
≥ 100	8	—	1	—	2	3	10	1
<b>TOT.</b>	<b>5 269</b>	<b>1 009</b>	<b>66</b>	<b>43</b>	<b>852</b>	<b>1 764</b>	<b>177</b>	<b>113</b>

## R E G I O N J U R A S S I Q U E

0	3	1	—	—	—	—	—	—
0,01 — <	21	5	2	2	4	5	3	2
1 — <	11	3	—	1	—	—	1	—
2 — <	25	34	2	—	3	8	—	—
5 — <	39	21	—	—	1	14	1	—
7 — <	88	30	1	2	6	17	1	2
10 — <	185	32	—	5	10	44	4	3
15 — <	192	15	2	9	14	55	1	—
20 — <	194	10	5	5	29	66	—	5
25 — <	132	6	6	14	29	41	1	1
30 — <	184	1	18	21	39	62	8	2
40 — <	86	3	4	5	29	45	4	3
50 — <	60	1	12	5	42	24	8	1
≥ 100	2	—	2	—	1	2	—	—
<b>TOT.</b>	<b>1 222</b>	<b>162</b>	<b>54</b>	<b>69</b>	<b>207</b>	<b>383</b>	<b>32</b>	<b>19</b>

## L E R O Y A U M E

## CATEGORIE 1 : AGRICULTEURS ET ELEVEURS PROFESSIONNELS

0	686	182	12	4	20	53	145	23
0,01 — <	3 082	1 236	38	22	95	215	85	39
1 — <	3 096	1 194	21	13	109	252	90	28
2 — <	13 703	3 700	129	139	652	1 807	166	104
5 — <	10 588	1 606	124	106	780	1 860	110	90
7 — <	15 244	1 567	309	177	1 507	3 174	148	172
10 — <	18 768	1 116	547	305	2 644	4 513	319	218
15 — <	11 854	479	478	244	2 114	3 357	293	176
20 — <	6 782	224	313	154	1 320	2 151	295	125
25 — <	3 955	94	213	109	956	1 389	226	65
30 — <	3 863	108	290	145	1 050	1 314	385	70
40 — <	1 678	56	179	61	499	541	323	19
50 — <	2 122	53	314	87	767	679	946	56
≥ 100	346	13	105	6	147	72	556	14
<b>TOT.</b>	<b>95 767</b>	<b>11 628</b>	<b>3 072</b>	<b>1 572</b>	<b>12 660</b>	<b>21 377</b>	<b>4 087</b>	<b>1 199</b>

## CATEGORIE 2 : HORTICULTEURS PROFESSIONNELS

0	33	2	4	1	5	9	7	5
0,01 — <	5 205	672	254	92	348	498	779	95
1 — <	2 033	82	117	59	214	425	482	60
2 — <	1 764	72	100	34	211	403	401	43
5 — <	355	19	25	8	76	90	63	2
7 — <	310	12	24	2	80	62	127	12
10 — <	176	2	17	9	35	24	162	10
15 — <	60	3	5	—	24	12	66	3
20 — <	31	3	2	—	18	4	80	3
25 — <	16	3	2	4	9	1	76	3
30 — <	16	1	7	—	4	1	52	3
40 — <	8	—	2	—	—	—	32	—
50 — <	7	2	3	—	—	2	75	10
≥ 100	2	—	—	—	1	1	37	—
<b>TOT.</b>	<b>10 016</b>	<b>873</b>	<b>562</b>	<b>209</b>	<b>1 028</b>	<b>1 532</b>	<b>2 439</b>	<b>249</b>



## MAIN D'ŒUVRE

SUPERFICIE AGRICOLE UTILISEE	MAIN-D'ŒUVRE NON PERMANENTE							
	Chefs d'exploitation		Membres du ménage				Autres personnes	
			Salariés		Non salariés			
0 = sans culture	Hommes	Femmes	Hommes	Femmes	Hommes	Femmes	Hommes	Femmes
ha								

## A R D E N N E

0	121	13	—	—	2	4	1	—
0,01 — <	844	184	1	3	18	71	9	8
1 — <	298	79	4	1	18	44	21	6
2 — <	646	109	11	4	95	172	15	14
5 — <	189	19	3	4	70	117	8	10
7 — <	139	8	5	10	91	146	11	5
10 — <	97	6	2	7	110	242	24	13
15 — <	43	—	6	15	81	269	26	20
20 — <	10	—	1	13	57	227	16	7
25 — <	6	2	2	8	42	150	9	6
30 — <	4	—	1	4	36	130	12	7
40 — <	5	—	1	—	14	58	8	4
50 — <	2	—	—	1	15	36	35	5
≥ 100	—	—	—	—	—	3	—	—
<b>TOT.</b>	<b>2 404</b>	<b>420</b>	<b>37</b>	<b>70</b>	<b>649</b>	<b>1 669</b>	<b>195</b>	<b>105</b>

## R E G I O N J U R A S S I Q U E

0	31	1	—	—	—	1	—	—
0,01 — <	237	46	—	—	11	18	5	9
1 — <	111	22	1	2	6	11	1	1
2 — <	222	31	4	4	16	47	5	1
5 — <	86	8	1	2	16	43	3	1
7 — <	63	3	3	2	22	46	2	1
10 — <	57	—	4	8	37	66	2	4
15 — <	21	1	1	5	18	68	1	—
20 — <	13	—	3	7	22	59	—	—
25 — <	2	2	5	5	16	34	4	2
30 — <	5	1	1	9	14	42	7	2
40 — <	3	—	2	1	11	21	2	4
50 — <	1	—	—	1	5	15	8	4
≥ 100	—	—	—	—	—	—	—	—
<b>TOT.</b>	<b>852</b>	<b>115</b>	<b>25</b>	<b>47</b>	<b>194</b>	<b>471</b>	<b>40</b>	<b>29</b>

## L E R O Y A U M E

## CATEGORIE 1 : AGRICULTEURS ET ELEVEURS PROFESSIONNELS

0	—	—	1	4	23	82	49	22
0,01 — <	—	—	20	37	183	295	49	30
1 — <	—	—	35	27	305	426	71	26
2 — <	—	—	101	161	1 385	2 447	318	123
5 — <	—	—	70	133	946	2 297	221	120
7 — <	—	—	101	219	1 266	3 613	304	157
10 — <	—	—	89	296	1 327	4 845	430	271
15 — <	—	—	72	193	747	3 132	302	186
20 — <	—	—	43	104	401	1 765	195	108
25 — <	—	—	14	64	224	1 060	153	44
30 — <	—	—	23	75	196	941	210	47
40 — <	—	—	17	23	88	401	166	32
50 — <	—	—	24	33	102	550	152	35
≥ 100	—	—	4	4	13	55	47	11
<b>TOT.</b>	<b>—</b>	<b>—</b>	<b>614</b>	<b>1 373</b>	<b>7 206</b>	<b>21 909</b>	<b>2 667</b>	<b>1 212</b>

## CATEGORIE 2 : HORTICULTEURS PROFESSIONNELS

0	—	—	—	4	5	17	1	14
0,01 — <	—	—	19	73	320	1 433	124	90
1 — <	—	—	8	43	96	500	97	63
2 — <	—	—	9	32	135	410	90	69
5 — <	—	—	2	4	29	93	27	19
7 — <	—	—	7	4	23	76	19	33
10 — <	—	—	1	2	14	43	49	23
15 — <	—	—	1	—	4	34	24	11
20 — <	—	—	—	—	1	4	2	6
25 — <	—	—	—	—	1	2	12	7
30 — <	—	—	—	—	3	3	8	14
40 — <	—	—	—	—	—	2	1	—
50 — <	—	—	—	—	—	—	3	—
≥ 100	—	—	—	—	—	—	—	—
<b>TOT.</b>	<b>—</b>	<b>—</b>	<b>47</b>	<b>162</b>	<b>631</b>	<b>2 617</b>	<b>457</b>	<b>349</b>

## MAIN D'ŒUVRE

SUPERFICIE AGRICOLE UTILISEE	MAIN-D'ŒUVRE PERMANENTE							
	Chefs d'exploitation		Membres du ménage				Autres personnes	
			Salariés		Non salariés			
0 = sans culture	Hommes	Femmes	Hommes	Femmes	Hommes	Femmes	Hommes	Femmes

## CATEGORIE 3 : AUTRES PRODUCTEURS PRODUISANT POUR LA VENTE

0	—	—	9	5	19	44	58	12
0,01 — <	—	—	28	16	68	299	104	35
1 — <	—	—	4	4	30	121	80	7
2 — <	—	—	29	13	110	301	126	12
5 — <	—	—	12	5	29	131	45	8
7 — <	—	—	13	3	30	108	67	6
10 — <	—	—	5	4	24	53	38	2
15 — <	—	—	2	1	13	21	14	—
20 — <	—	—	8	2	8	8	14	2
25 — <	—	—	2	—	5	5	21	1
30 — <	—	—	3	1	1	1	25	1
40 — <	—	—	—	—	1	—	10	—
50 — <	—	—	—	—	1	1	26	4
≥ 100	—	—	—	—	—	—	40	3
<b>TOT.</b>	—	—	<b>115</b>	<b>54</b>	<b>339</b>	<b>1 093</b>	<b>668</b>	<b>93</b>

## CATEGORIE 4 : ETABLISSEMENTS SPECIAUX

0	4	—	7	—	1	—	22	7
0,01 — <	89	31	36	4	7	6	161	4
1 — <	39	10	15	5	9	1	75	20
2 — <	59	11	25	—	17	2	123	6
5 — <	17	8	12	—	9	4	280	6
7 — <	19	3	8	3	7	—	157	5
10 — <	19	2	—	—	16	7	50	—
15 — <	5	—	1	—	—	—	89	3
20 — <	6	1	4	1	—	—	51	1
25 — <	3	1	2	—	—	—	91	1
30 — <	3	1	—	—	14	—	22	—
40 — <	5	—	4	—	4	1	63	17
50 — <	10	—	5	2	6	—	28	—
≥ 100	3	—	—	—	12	—	64	—
<b>TOT.</b>	<b>281</b>	<b>68</b>	<b>119</b>	<b>15</b>	<b>102</b>	<b>21</b>	<b>1 276</b>	<b>70</b>

## ENSEMBLE DES CATEGORIES (1 à 4)

0	723	184	32	10	45	106	232	47
0,01 — <	8 376	1 939	356	134	518	1 018	1 129	173
1 — <	5 168	1 286	157	81	362	799	727	115
2 — <	15 526	3 783	283	186	990	2 513	816	165
5 — <	10 960	1 633	173	119	894	2 085	498	106
7 — <	15 573	1 582	354	185	1 624	3 344	499	195
10 — <	18 963	1 120	569	318	2 719	4 597	569	230
15 — <	11 919	482	486	245	2 151	3 390	462	182
20 — <	6 819	228	327	157	1 346	2 163	440	131
25 — <	3 974	98	219	113	970	1 395	414	70
30 — <	3 882	110	300	146	1 069	1 316	484	74
40 — <	1 691	56	185	61	507	542	428	36
50 — <	2 139	55	322	89	774	682	1 075	70
≥ 100	351	13	105	6	160	73	697	17
<b>TOT.</b>	<b>106 064</b>	<b>12 569</b>	<b>3 868</b>	<b>1 850</b>	<b>14 129</b>	<b>24 023</b>	<b>8 470</b>	<b>1 611</b>

## MAIN D'ŒUVRE

SUPERFICIE AGRICOLE UTILISEE	MAIN-D'ŒUVRE NON PERMANENTE							
	Chefs d'exploitation		Membres du ménage				Autres personnes	
			Salariés		Non salariés			
	ha	Hommes	Femmes	Hommes	Femmes	Hommes	Femmes	Hommes

0 = sans culture

## CATEGORIE 3 : AUTRES PRODUCTEURS PRODUISANT POUR LA VENTE

0	3 273	338	9	35	54	372	43	29
0,01 — < 1	33 695	4 722	61	215	784	4 568	232	212
1 — < 2	7 797	1 044	42	65	368	1 254	132	64
2 — < 5	8 440	973	57	90	667	1 798	173	99
5 — < 7	1 814	159	20	22	175	475	53	34
7 — < 10	1 207	102	10	22	113	325	48	31
10 — < 15	692	51	2	16	85	177	38	25
15 — < 20	230	8	5	2	29	57	24	9
20 — < 25	102	3	4	4	11	24	5	—
25 — < 30	47	5	3	1	15	6	16	1
30 — < 40	39	1	2	—	6	5	6	1
40 — < 50	23	—	—	1	7	3	3	—
50 — < 100	23	1	2	—	3	—	7	3
≥ 100	8	1	—	—	—	—	4	—
<b>TOT.</b>	<b>57 390</b>	<b>7 408</b>	<b>217</b>	<b>473</b>	<b>2 317</b>	<b>9 064</b>	<b>784</b>	<b>508</b>

## CATEGORIE 4 : ETABLISSEMENTS SPECIAUX

0	22	3	—	—	2	2	5	—
0,01 — < 1	172	161	14	1	53	65	106	53
1 — < 2	45	33	2	2	8	8	16	31
2 — < 5	56	21	3	—	71	11	20	4
5 — < 7	10	9	1	—	6	1	11	4
7 — < 10	7	3	—	—	6	—	13	3
10 — < 15	7	5	—	—	—	6	11	5
15 — < 20	3	—	—	—	—	—	12	—
20 — < 25	2	—	—	—	—	—	1	—
25 — < 30	3	—	—	—	—	—	2	—
30 — < 40	4	—	—	—	1	—	1	—
40 — < 50	1	1	—	—	—	—	—	4
50 — < 100	4	—	—	—	—	—	35	4
≥ 100	2	—	—	—	1	—	25	—
<b>TOT.</b>	<b>338</b>	<b>236</b>	<b>20</b>	<b>3</b>	<b>148</b>	<b>93</b>	<b>258</b>	<b>108</b>

## ENSEMBLE DES CATEGORIES (1 à 4)

0	3 295	341	10	43	84	473	98	65
0,01 — < 1	33 867	4 883	114	326	1 340	6 361	511	385
1 — < 2	7 842	1 077	87	137	777	2 188	316	184
2 — < 5	8 496	994	170	283	2 258	4 666	601	295
5 — < 7	1 824	168	93	159	1 156	2 866	312	177
7 — < 10	1 214	105	118	245	1 408	4 014	384	224
10 — < 15	699	56	92	314	1 426	5 071	528	324
15 — < 20	233	8	78	195	780	3 223	362	206
20 — < 25	104	3	47	108	413	1 793	203	114
25 — < 30	50	5	17	65	240	1 068	183	52
30 — < 40	43	1	25	75	206	949	225	62
40 — < 50	24	1	17	24	95	406	170	36
50 — < 100	27	1	26	33	105	550	197	42
≥ 100	10	1	4	4	14	55	76	11
<b>TOT.</b>	<b>57 728</b>	<b>7 644</b>	<b>898</b>	<b>2 011</b>	<b>10 302</b>	<b>33 683</b>	<b>4 166</b>	<b>2 177</b>



**VII. — REPARTITION DE LA SUPERFICIE AGRICOLE UTILISEE**

## REPARTITION DE LA SUPERFICIE AGRICOLE UTILISEE

SUPERFICIE TOTALE DES EXPLOITATIONS	Total des exploitations		EXPLOITATIONS PAR									
			0 are		< 1 ha		1 < 2 ha		2 < 5 ha		5 < 10 ha	
	Ex- ploi- tions	Super- ficie totale	Ex- ploi- tions	Ex- ploi- tions	Super- ficie	Ex- ploi- tions	Super- ficie	Ex- ploi- tions	Super- ficie	Ex- ploi- tions	Super- ficie	
ha	ha a			ha a		ha a		ha a		ha a		

## PROVINCE D'ANVERS

0,01 — < 1	5 902	2 745 63	838	5 064	2 276 65	—	—	—	—	—	—	—	—	—
1 — < 2	2 947	4 117 90	30	695	560 74	2 222	3 007 60	—	—	—	—	—	—	—
2 — < 5	3 952	12 784 19	11	74	41 33	329	569 55	3 538	11 092 64	—	—	—	—	—
5 — < 10	3 725	27 191 87	3	11	3 90	8	11 32	274	1 215 99	3 429	24 432 40	—	—	—
10 — < 20	3 211	43 646 66	1	—	—	—	—	4	13 70	261	2 413 96	—	—	—
20 — < 50	556	14 018 04	—	2	1 33	1	1 70	3	8 18	1	8 60	—	—	—
50 — < 100	23	1 589 81	—	1	4	—	—	—	—	—	7 78	—	—	—
≥ 100	11	3 075 78	1	—	—	—	—	—	—	—	—	—	—	—
<b>TOT.</b>	<b>20 327</b>	<b>109 169 88</b>	<b>884</b>	<b>5 847</b>	<b>2 883 99</b>	<b>2 560</b>	<b>3 590 17</b>	<b>3 819</b>	<b>12 330 51</b>	<b>3 692</b>	<b>26 862 74</b>	—	—	—

## PROVINCE DE BRABANT

0,01 — < 1	12 813	5 818 59	450	12 363	4 948 08	—	—	—	—	—	—	—	—	—
1 — < 2	3 382	4 764 11	8	688	578 35	2 686	3 771 61	—	—	—	—	—	—	—
2 — < 5	5 387	17 927 93	5	64	37 76	284	515 13	5 034	16 502 19	—	—	—	—	—
5 — < 10	4 378	31 286 92	2	2	1 88	7	11 48	208	950 32	4 159	29 464 58	—	—	—
10 — < 20	3 431	47 972 19	—	1	75	4	5 09	9	33 63	117	1 109 66	—	—	—
20 — < 50	1 706	49 188 31	—	2	59	—	—	2	7 81	7	57 31	—	—	—
50 — < 100	308	21 165 99	—	1	15	1	1 93	1	3 42	—	—	—	—	—
≥ 100	67	8 914 47	—	—	—	—	—	—	—	1	9 83	—	—	—
<b>TOT.</b>	<b>31 472</b>	<b>187 038 51</b>	<b>465</b>	<b>13 121</b>	<b>5 567 56</b>	<b>2 982</b>	<b>4 305 24</b>	<b>5 254</b>	<b>17 497 37</b>	<b>4 284</b>	<b>30 641 38</b>	—	—	—

## PROVINCE DE HAINAUT

0,01 — < 1	3 907	2 035 01	300	3 607	1 851 76	—	—	—	—	—	—	—	—	—
1 — < 2	1 205	1 638 04	5	309	278 37	891	1 245 94	—	—	—	—	—	—	—
2 — < 5	1 951	6 606 31	6	16	8 84	62	108 49	1 867	6 228 82	—	—	—	—	—
5 — < 10	2 481	18 432 63	—	—	—	1	1 12	69	308 79	2 411	17 731 64	—	—	—
10 — < 20	4 321	64 007 56	—	3	1 01	—	—	4	13 09	94	908 69	—	—	—
20 — < 50	3 778	110 304 52	—	—	—	—	—	1	2 05	2	16 96	—	—	—
50 — < 100	445	29 206 51	—	—	—	—	—	—	—	—	—	—	—	—
≥ 100	74	10 257 29	—	—	—	—	—	—	—	1	6 00	—	—	—
<b>TOT.</b>	<b>18 162</b>	<b>242 487 87</b>	<b>311</b>	<b>3 935</b>	<b>2 139 98</b>	<b>954</b>	<b>1 355 55</b>	<b>1 941</b>	<b>6 552 75</b>	<b>2 508</b>	<b>18 663 29</b>	—	—	—

## PROVINCE DE LIEGE

0,01 — < 1	3 138	1 388 67	332	2 806	1 267 99	—	—	—	—	—	—	—	—	—
1 — < 2	1 022	1 428 84	2	167	141 88	853	1 194 49	—	—	—	—	—	—	—
2 — < 5	2 391	8 167 97	1	23	15 15	59	98 18	2 308	7 785 95	—	—	—	—	—
5 — < 10	3 623	26 587 88	1	3	1 53	4	5 23	90	383 66	3 525	25 529 20	—	—	—
10 — < 20	4 562	64 286 31	2	—	—	—	—	3	10 05	154	1 385 62	—	—	—
20 — < 50	1 983	55 770 85	—	1	50	—	—	—	—	2	15 26	—	—	—
50 — < 100	377	26 294 74	—	1	64	1	1 00	3	10 77	1	9 00	—	—	—
≥ 100	74	9 804 54	—	—	—	1	1 87	—	—	—	—	—	—	—
<b>TOT.</b>	<b>17 170</b>	<b>193 729 80</b>	<b>338</b>	<b>3 001</b>	<b>1 427 69</b>	<b>918</b>	<b>1 300 77</b>	<b>2 404</b>	<b>8 190 43</b>	<b>3 682</b>	<b>26 939 08</b>	—	—	—

## PROVINCE DE LIMBOURG

0,01 — < 1	5 531	2 413 41	915	4 616	2 094 20	—	—	—	—	—	—	—	—	—
1 — < 2	1 860	2 616 50	11	326	275 00	1 523	2 113 60	—	—	—	—	—	—	—
2 — < 5	2 989	10 003 23	5	48	32 37	150	256 39	2 786	9 183 26	—	—	—	—	—
5 — < 10	2 871	20 717 76	1	9	4 89	4	5 40	137	614 37	2 720	19 408 91	—	—	—
10 — < 20	2 555	35 465 64	—	—	—	—	—	6	23 84	102	949 86	—	—	—
20 — < 50	670	18 234 70	2	—	—	—	—	—	—	1	5 44	—	—	—
50 — < 100	79	5 166 38	—	1	3	—	—	1	2 30	—	—	—	—	—
≥ 100	15	2 459 50	—	—	—	—	—	—	—	—	—	—	—	—
<b>TOT.</b>	<b>16 570</b>	<b>97 077 12</b>	<b>934</b>	<b>5 000</b>	<b>2 406 49</b>	<b>1 677</b>	<b>2 375 39</b>	<b>2 930</b>	<b>9 823 77</b>	<b>2 823</b>	<b>20 364 21</b>	—	—	—

## REPARTITION DE LA SUPERFICIE AGRICOLE UTILISEE

## CLASSES DE GRANDEUR

SUPERFICIE TOTALE DES EXPLOI- TATIONS	10 < 20 ha		20 < 50 ha		50 < 100 ha		100 ha et plus		TOTAL			
	Exploi- tations	Superficie		Exploi- tations	Superficie		Exploi- tations	Superficie		Exploi- tations	Superficie agricole utilisée	
		ha	ha		a	ha		a	ha		a	ha

## PROVINCE D'ANVERS

0,01 — < 1	—	—	—	—	—	—	—	—	—	5 902	2 276	65			
1 — < 2	—	—	—	—	—	—	—	—	—	2 947	3 568	34			
2 — < 5	—	—	—	—	—	—	—	—	—	3 952	11 703	52			
5 — < 10	—	—	—	—	—	—	—	—	—	3 725	25 663	61			
10 — < 20	2 945	39 271	40	—	—	—	—	—	—	3 211	41 699	06			
20 — < 50	90	1 617	93	459	11 408	88	—	—	—	556	13 046	62			
50 — < 100	—	—	—	2	77	90	19	1 229	88	—	23	1 315	60		
≥ 100	1	17	00	1	21	27	1	95	00	7	1 297	98	11	1 431	25
<b>TOT.</b>	<b>3 036</b>	<b>40 906</b>	<b>33</b>	<b>462</b>	<b>11 508</b>	<b>05</b>	<b>20</b>	<b>1 324</b>	<b>88</b>	<b>7</b>	<b>1 297</b>	<b>98</b>	<b>20 327</b>	<b>100 704</b>	<b>65</b>

## PROVINCE DE BRABANT

0,01 — < 1	—	—	—	—	—	—	—	—	—	12 813	4 948	08			
1 — < 2	—	—	—	—	—	—	—	—	—	3 382	4 349	96			
2 — < 5	—	—	—	—	—	—	—	—	—	5 387	17 055	08			
5 — < 10	—	—	—	—	—	—	—	—	—	4 378	30 428	26			
10 — < 20	3 300	45 839	84	—	—	—	—	—	—	3 431	46 988	97			
20 — < 50	63	1 208	56	1 632	46 881	81	—	—	—	1 706	48 156	08			
50 — < 100	2	38	20	13	570	79	290	19 799	74	—	308	20 414	23		
≥ 100	—	—	—	1	31	00	6	550	57	59	7 763	42	67	8 354	82
<b>TOT.</b>	<b>3 365</b>	<b>47 086</b>	<b>60</b>	<b>1 646</b>	<b>47 483</b>	<b>60</b>	<b>296</b>	<b>20 350</b>	<b>31</b>	<b>59</b>	<b>7 763</b>	<b>42</b>	<b>31 472</b>	<b>180 695</b>	<b>48</b>

## PROVINCE DE HAINAUT

0,01 — < 1	—	—	—	—	—	—	—	—	—	3 907	1 851	76			
1 — < 2	—	—	—	—	—	—	—	—	—	1 205	1 524	31			
2 — < 5	—	—	—	—	—	—	—	—	—	1 951	6 346	15			
5 — < 10	—	—	—	—	—	—	—	—	—	2 481	18 041	55			
10 — < 20	4 220	62 040	57	—	—	—	—	—	—	4 321	62 963	36			
20 — < 50	115	2 228	96	3 660	106 374	59	—	—	—	3 778	108 622	56			
50 — < 100	—	—	—	20	921	90	425	27 623	51	—	445	28 545	41		
≥ 100	1	11	88	—	—	—	9	807	61	63	8 878	66	74	9 704	15
<b>TOT.</b>	<b>4 336</b>	<b>64 281</b>	<b>41</b>	<b>3 680</b>	<b>107 296</b>	<b>49</b>	<b>434</b>	<b>28 431</b>	<b>12</b>	<b>63</b>	<b>8 878</b>	<b>66</b>	<b>18 162</b>	<b>237 599</b>	<b>25</b>

## PROVINCE DE LIEGE

0,01 — < 1	—	—	—	—	—	—	—	—	—	3 138	1 267	99			
1 — < 2	—	—	—	—	—	—	—	—	—	1 022	1 336	37			
2 — < 5	—	—	—	—	—	—	—	—	—	2 391	7 899	28			
5 — < 10	—	—	—	—	—	—	—	—	—	3 623	25 919	62			
10 — < 20	4 403	61 522	79	—	—	—	—	—	—	4 562	62 918	46			
20 — < 50	83	1 493	50	1 897	53 276	12	—	—	—	1 983	54 785	38			
50 — < 100	—	—	—	9	412	76	362	25 035	05	—	377	25 469	22		
≥ 100	2	29	80	1	48	85	6	541	63	64	7 914	93	74	8 537	08
<b>TOT.</b>	<b>4 488</b>	<b>63 046</b>	<b>09</b>	<b>1 907</b>	<b>53 737</b>	<b>73</b>	<b>368</b>	<b>25 576</b>	<b>68</b>	<b>64</b>	<b>7 914</b>	<b>93</b>	<b>17 170</b>	<b>188 133</b>	<b>40</b>

## PROVINCE DE LIMBOURG

0,01 — < 1	—	—	—	—	—	—	—	—	—	5 531	2 094	20			
1 — < 2	—	—	—	—	—	—	—	—	—	1 860	2 388	60			
2 — < 5	—	—	—	—	—	—	—	—	—	2 989	9 472	02			
5 — < 10	—	—	—	—	—	—	—	—	—	2 871	20 033	57			
10 — < 20	2 447	33 554	21	—	—	—	—	—	—	2 555	34 527	91			
20 — < 50	52	966	86	615	16 767	25	—	—	—	670	17 739	55			
50 — < 100	—	—	—	4	183	18	73	4 610	85	—	79	4 796	36		
≥ 100	1	18	76	1	34	80	3	278	45	10	1 644	85	15	1 976	86
<b>TOT.</b>	<b>2 500</b>	<b>34 539</b>	<b>83</b>	<b>620</b>	<b>16 985</b>	<b>23</b>	<b>76</b>	<b>4 889</b>	<b>30</b>	<b>10</b>	<b>1 644</b>	<b>85</b>	<b>16 570</b>	<b>93 029</b>	<b>07</b>

## REPARTITION DE LA SUPERFICIE AGRICOLE UTILISEE

SUPERFICIE TOTALE DES EXPLOITATIONS	Total des exploitations		EXPLOITATIONS PAR									
			0 are		< 1 ha		1 < 2 ha		2 < 5 ha		5 < 10 ha	
	Ex-ploitations	Superficie totale	Ex-ploitations	Ex-ploitations	Superficie	Ex-ploitations	Superficie	Ex-ploitations	Superficie	Ex-ploitations	Superficie	
ha	ha	a		ha	a		ha	a		ha	a	

## PROVINCE DE LUXEMBOURG

0,01 — < 1	1 459	743 59	197	1 262	683 11	—	—	—	—	—	—
1 — < 2	744	1 052 63	5	177	144 66	562	802 42	—	—	—	—
2 — < 5	1 571	5 221 47	3	53	35 92	65	104 98	1 450	4 722 64	—	—
5 — < 10	1 884	13 766 94	—	8	4 71	8	11 22	98	397 71	1 770	12 733 57
10 — < 20	2 934	43 204 90	—	5	2 78	1	1 00	5	19 90	116	1 038 55
20 — < 50	2 765	79 656 76	—	—	—	—	—	—	—	3	26 52
50 — < 100	260	16 206 93	—	—	—	—	—	2	7 17	—	—
≥ 100	13	1 528 92	1	—	—	—	—	—	—	—	—
<b>TOT.</b>	<b>11 630</b>	<b>161 382 14</b>	<b>206</b>	<b>1 505</b>	<b>871 18</b>	<b>636</b>	<b>919 62</b>	<b>1 555</b>	<b>5 147 42</b>	<b>1 889</b>	<b>13 798 64</b>

## PROVINCE DE NAMUR

0,01 — < 1	2 719	1 364 60	177	2 542	1 250 02	—	—	—	—	—	—
1 — < 2	754	1 041 53	2	167	141 40	585	827 88	—	—	—	—
2 — < 5	1 200	3 988 17	1	19	9 05	27	47 17	1 153	3 785 33	—	—
5 — < 10	1 169	8 505 99	—	3	1 70	1	1 50	46	196 74	1 119	8 114 62
10 — < 20	1 769	26 073 09	—	3	2 18	1	1 45	1	3 60	40	368 91
20 — < 50	2 480	75 440 27	—	1	60	1	1 05	1	3 40	—	—
50 — < 100	666	45 350 45	—	—	—	—	—	—	—	—	—
≥ 100	167	22 026 41	—	—	—	—	—	2	6 82	—	—
<b>TOT.</b>	<b>10 924</b>	<b>183 790 51</b>	<b>180</b>	<b>2 735</b>	<b>1 404 95</b>	<b>615</b>	<b>879 05</b>	<b>1 203</b>	<b>3 995 89</b>	<b>1 159</b>	<b>8 483 53</b>

## PROVINCE DE LA FLANDRE ORIENTALE

0,01 — < 1	8 835	4 557 38	591	8 244	3 876 07	—	—	—	—	—	—
1 — < 2	3 547	4 937 32	13	855	727 84	2 679	3 674 96	—	—	—	—
2 — < 5	5 472	18 676 53	3	27	16 58	324	576 66	5 118	16 911 94	—	—
5 — < 10	6 851	50 161 08	1	1	97	2	3 45	481	2 235 21	6 366	45 268 89
10 — < 20	5 346	72 626 72	—	—	—	1	1 11	4	13 03	537	5 082 18
20 — < 50	1 238	32 267 23	—	2	34	—	—	1	3 65	2	15 03
50 — < 100	37	2 322 69	—	—	—	—	—	—	—	2	15 88
≥ 100	5	651 09	—	—	—	—	—	—	—	—	—
<b>TOT.</b>	<b>31 331</b>	<b>186 200 04</b>	<b>608</b>	<b>9 129</b>	<b>4 621 80</b>	<b>3 006</b>	<b>4 256 18</b>	<b>5 604</b>	<b>19 163 83</b>	<b>6 907</b>	<b>50 381 98</b>

## PROVINCE DE LA FLANDRE OCCIDENTALE

0,01 — < 1	5 021	2 339 62	607	4 414	1 959 40	—	—	—	—	—	—
1 — < 2	2 187	3 094 08	9	367	318 32	1 811	2 483 66	—	—	—	—
2 — < 5	4 010	13 718 59	1	7	3 75	212	383 49	3 790	12 557 47	—	—
5 — < 10	5 932	43 649 47	—	3	2 13	2	2 35	298	1 402 07	5 629	40 191 14
10 — < 20	6 119	86 072 49	—	1	25	—	—	—	—	485	4 659 99
20 — < 50	2 998	83 295 64	—	—	—	—	—	1	4 00	1	8 58
50 — < 100	142	8 690 17	—	—	—	—	—	—	—	—	—
≥ 100	10	1 128 43	—	—	—	—	—	—	—	—	—
<b>TOT.</b>	<b>26 419</b>	<b>241 988 49</b>	<b>617</b>	<b>4 792</b>	<b>2 283 85</b>	<b>2 025</b>	<b>2 869 50</b>	<b>4 089</b>	<b>13 963 54</b>	<b>6 115</b>	<b>44 859 71</b>

## DUNES ET POLDERS

0,01 — < 1	952	431 27	136	816	357 11	—	—	—	—	—	—
1 — < 2	447	626 90	—	85	75 77	362	492 35	—	—	—	—
2 — < 5	692	2 307 47	—	3	1 18	40	70 36	649	2 059 19	—	—
5 — < 10	1 011	7 580 26	—	—	—	3	4 16	69	321 28	939	6 728 94
10 — < 20	1 376	19 715 09	—	1	25	—	—	—	—	135	1 286 12
20 — < 50	1 334	40 070 07	—	—	—	—	—	—	—	1	8 58
50 — < 100	131	8 171 41	—	—	—	—	—	—	—	—	—
≥ 100	10	1 181 63	—	—	—	—	—	—	—	—	—
<b>TOT.</b>	<b>5 953</b>	<b>80 084 10</b>	<b>136</b>	<b>905</b>	<b>434 31</b>	<b>405</b>	<b>566 87</b>	<b>718</b>	<b>2 380 47</b>	<b>1 075</b>	<b>8 023 64</b>



## REPARTITION DE LA SUPERFICIE AGRICOLE UTILISEE

## CLASSES DE GRANDEUR

SUPERFICIE TOTALE DES EXPLOI- TATIONS	10 < 20 ha		20 < 50 ha		50 < 100 ha		100 ha et plus		TOTAL			
	Exploi- ta- tions	Superficie		Exploi- ta- tions	Superficie		Exploi- ta- tions	Superficie		Exploi- ta- tions	Superficie agricole utilisée	
		ha	ha		a	ha		a	ha		a	ha

## PROVINCE DE LUXEMBOURG

0,01 — < 1	—	—	—	—	—	—	—	—	—	1 459	683	11			
1 — < 2	—	—	—	—	—	—	—	—	—	744	947	08			
2 — < 5	—	—	—	—	—	—	—	—	—	1 571	4 863	54			
5 — < 10	—	—	—	—	—	—	—	—	—	1 884	13 147	21			
10 — < 20	2 807	40 722	99	—	—	—	—	—	—	2 934	41 785	22			
20 — < 50	153	2 768	38	2 609	74 454	78	—	—	—	2 765	77 249	68			
50 — < 100	—	—	—	33	1 496	80	225	13 939	09	—	260	15 443	06		
≥ 100	—	—	—	—	—	—	2	191	42	10	1 174	74	13	1 366	16
<b>TOT.</b>	<b>2 960</b>	<b>43 491</b>	<b>37</b>	<b>2 642</b>	<b>75 951</b>	<b>58</b>	<b>227</b>	<b>14 130</b>	<b>51</b>	<b>10</b>	<b>1 174</b>	<b>74</b>	<b>11 630</b>	<b>155 485</b>	<b>06</b>

## PROVINCE DE NAMUR

0,01 — < 1	—	—	—	—	—	—	—	—	—	2 719	1 250	02			
1 — < 2	—	—	—	—	—	—	—	—	—	754	969	28			
2 — < 5	—	—	—	—	—	—	—	—	—	1 200	3 841	55			
5 — < 10	—	—	—	—	—	—	—	—	—	1 169	8 314	56			
10 — < 20	1 724	25 287	65	—	—	—	—	—	—	1 769	25 663	79			
20 — < 50	47	885	62	2 430	73 507	52	—	—	—	2 480	74 398	19			
50 — < 100	—	—	—	14	679	87	652	44 068	79	—	666	44 748	66		
≥ 100	—	—	—	1	40	42	9	843	46	155	19 861	48	167	20 752	18
<b>TOT.</b>	<b>1 771</b>	<b>26 173</b>	<b>27</b>	<b>2 445</b>	<b>74 227</b>	<b>81</b>	<b>661</b>	<b>44 912</b>	<b>25</b>	<b>155</b>	<b>19 861</b>	<b>48</b>	<b>10 924</b>	<b>179 938</b>	<b>23</b>

## PROVINCE DE LA FLANDRE ORIENTALE

0,01 — < 1	—	—	—	—	—	—	—	—	—	8 835	3 876	07			
1 — < 2	—	—	—	—	—	—	—	—	—	3 547	4 402	80			
2 — < 5	—	—	—	—	—	—	—	—	—	5 472	17 505	18			
5 — < 10	—	—	—	—	—	—	—	—	—	6 851	47 508	52			
10 — < 20	4 804	63 852	33	—	—	—	—	—	—	5 346	68 948	65			
20 — < 50	221	4 182	30	1 012	26 232	95	—	—	—	1 238	30 434	27			
50 — < 100	1	10	00	8	385	46	26	1 681	56	—	37	2 092	90		
≥ 100	—	—	—	1	38	90	3	290	78	1	115	00	5	444	68
<b>TOT.</b>	<b>5 026</b>	<b>68 044</b>	<b>63</b>	<b>1 021</b>	<b>26 657</b>	<b>31</b>	<b>29</b>	<b>1 972</b>	<b>34</b>	<b>1</b>	<b>115</b>	<b>00</b>	<b>31 331</b>	<b>175 213</b>	<b>07</b>

## PROVINCE DE LA FLANDRE OCCIDENTALE

0,01 — < 1	—	—	—	—	—	—	—	—	—	5 021	1 959	40			
1 — < 2	—	—	—	—	—	—	—	—	—	2 187	2 801	98			
2 — < 5	—	—	—	—	—	—	—	—	—	4 010	12 944	71			
5 — < 10	—	—	—	—	—	—	—	—	—	5 932	41 597	69			
10 — < 20	5 633	77 487	16	—	—	—	—	—	—	6 119	82 147	40			
20 — < 50	365	7 031	20	2 631	71 813	17	—	—	—	2 998	78 856	95			
50 — < 100	—	—	—	35	1 649	59	107	6 502	81	—	142	8 152	40		
≥ 100	—	—	—	—	—	—	4	360	89	6	686	47	10	1 047	36
<b>TOT.</b>	<b>5 998</b>	<b>84 518</b>	<b>36</b>	<b>2 666</b>	<b>73 462</b>	<b>76</b>	<b>111</b>	<b>6 863</b>	<b>70</b>	<b>6</b>	<b>686</b>	<b>47</b>	<b>26 419</b>	<b>229 507</b>	<b>89</b>

## DUNES ET POLDERS

0,01 — < 1	—	—	—	—	—	—	—	—	—	952	357	11			
1 — < 2	—	—	—	—	—	—	—	—	—	447	568	12			
2 — < 5	—	—	—	—	—	—	—	—	—	692	2 130	73			
5 — < 10	—	—	—	—	—	—	—	—	—	1 011	7 054	38			
10 — < 20	1 240	17 195	37	—	—	—	—	—	—	1 376	18 481	74			
20 — < 50	143	2 731	00	1 190	34 789	06	—	—	—	1 334	37 528	64			
50 — < 100	—	—	—	31	1 472	37	100	6 222	21	—	131	7 694	58		
≥ 100	—	—	—	1	38	90	6	576	67	3	316	90	10	932	47
<b>TOT.</b>	<b>1 383</b>	<b>19 926</b>	<b>37</b>	<b>1 222</b>	<b>36 300</b>	<b>33</b>	<b>106</b>	<b>6 798</b>	<b>88</b>	<b>3</b>	<b>316</b>	<b>90</b>	<b>5 953</b>	<b>74 747</b>	<b>77</b>

## REPARTITION DE LA SUPERFICIE AGRICOLE UTILISEE

SUPERFICIE TOTALE DES EXPLOITA- TIONS	Total des exploitations		EXPLOITATIONS PAR									
			0 are		< 1 ha		1 < 2 ha		2 < 5 ha		5 < 10 ha	
	Ex- ploi- tations	Super- ficie totale	Ex- ploi- tations	Ex- ploi- tations	Super- ficie	Ex- ploi- tations	Super- ficie	Ex- ploi- tations	Super- ficie	Ex- ploi- tations	Super- ficie	
ha	ha	a		ha	a	ha	a	ha	a	ha	a	

## REGION SABLONNEUSE

0,01 — < 1	11 634	5 758 12	836	10 798	4 862 97	—	—	—	—	—	—	—
1 — < 2	5 126	7 177 32	14	1 152	964 91	3 960	5 388 20	—	—	—	—	—
2 — < 5	7 585	25 349 22	5	49	27 93	558	995 01	6 973	22 544 17	—	—	—
5 — < 10	8 481	61 552 23	2	4	2 12	4	5 49	652	3 015 93	7 819	55 059 31	—
10 — < 20	5 983	80 712 97	—	—	—	—	—	7	23 73	688	6 504 22	—
20 — < 50	1 180	30 346 03	—	3	1 11	—	—	4	13 86	3	24 63	63
50 — < 100	17	1 112 89	—	—	—	—	—	—	—	1	6 78	—
≥ 100	3	368 53	—	—	—	—	—	—	—	—	—	—
<b>TOT.</b>	<b>40 009</b>	<b>212 377 31</b>	<b>857</b>	<b>12 006</b>	<b>5 859 04</b>	<b>4 522</b>	<b>6 388 70</b>	<b>7 636</b>	<b>25 597 69</b>	<b>8 511</b>	<b>61 594 94</b>	

## CAMPINE

0,01 — < 1	6 635	2 981 19	1 382	5 253	2 432 25	—	—	—	—	—	—	—
1 — < 2	2 654	3 687 15	41	701	561 50	1 912	2 603 77	—	—	—	—	—
2 — < 5	3 924	12 836 58	15	117	73 90	287	483 15	3 505	11 126 25	—	—	—
5 — < 10	3 846	28 243 61	3	17	8 04	8	10 96	284	1 239 74	3 534	25 408 67	—
10 — < 20	3 789	51 798 26	1	—	—	1	1 20	6	23 09	261	2 397 61	—
20 — < 50	687	17 514 89	1	1	56	1	1 70	2	6 00	2	15 33	61
50 — < 100	38	2 536 29	—	2	7	—	—	1	2 30	1	7 78	—
≥ 100	17	4 222 54	1	—	—	—	—	—	—	—	—	—
<b>TOT.</b>	<b>21 590</b>	<b>123 820 51</b>	<b>1 444</b>	<b>6 091</b>	<b>3 076 32</b>	<b>2 209</b>	<b>3 100 78</b>	<b>3 798</b>	<b>12 397 38</b>	<b>3 798</b>	<b>27 829 39</b>	

## REGION SABLO-LIMONEUSE

0,01 — < 1	16 392	7 656 82	732	15 660	6 557 75	—	—	—	—	—	—	—
1 — < 2	5 067	7 146 34	13	918	786 33	4 136	5 785 34	—	—	—	—	—
2 — < 5	8 407	28 505 53	5	49	26 16	389	702 94	7 964	26 542 89	—	—	—
5 — < 10	8 772	63 530 03	1	4	3 03	5	8 60	358	1 676 67	8 404	59 843 49	—
10 — < 20	7 584	106 199 08	—	1	75	4	5 00	6	19 80	373	3 592 22	—
20 — < 50	3 119	84 571 91	1	2	59	—	—	1	3 78	7	53 49	—
50 — < 100	224	14 846 88	—	1	15	1	1 93	—	—	1	9 10	—
≥ 100	41	5 711 38	—	—	—	—	—	—	—	2	15 83	—
<b>TOT.</b>	<b>49 606</b>	<b>318 167 97</b>	<b>752</b>	<b>16 635</b>	<b>7 374 76</b>	<b>4 535</b>	<b>6 503 81</b>	<b>8 329</b>	<b>28 243 14</b>	<b>8 787</b>	<b>63 514 13</b>	

## REGION LIMONEUSE

0,01 — < 1	6 996	3 302 82	619	6 377	2 984 92	—	—	—	—	—	—	—
1 — < 2	1 874	2 589 43	7	399	360 21	1 468	2 068 10	—	—	—	—	—
2 — < 5	3 087	10 502 49	6	15	10 41	94	169 09	2 972	9 980 02	—	—	—
5 — < 10	4 043	29 980 24	1	1	58	4	5 91	107	490 00	3 930	28 902 76	—
10 — < 20	6 357	92 653 37	—	1	25	—	—	9	33 59	142	1 376 55	—
20 — < 50	4 763	139 430 16	—	—	—	—	—	1	2 05	1	9 89	—
50 — < 100	782	53 039 31	—	—	—	—	—	1	3 42	—	—	—
≥ 100	184	24 491 87	—	—	—	—	—	—	—	—	—	—
<b>TOT.</b>	<b>28 086</b>	<b>355 989 69</b>	<b>633</b>	<b>6 793</b>	<b>3 356 37</b>	<b>1 566</b>	<b>2 243 10</b>	<b>3 090</b>	<b>10 509 08</b>	<b>4 073</b>	<b>30 289 20</b>	

## REGION HERBAGERE (LIEGE)

0,01 — < 1	1 462	608 03	228	1 234	554 98	—	—	—	—	—	—	—
1 — < 2	498	686 08	2	74	64 47	422	584 73	—	—	—	—	—
2 — < 5	1 192	4 036 47	1	12	7 83	31	52 93	1 148	3 860 09	—	—	—
5 — < 10	1 798	13 244 99	1	1	10	—	—	36	158 79	1 760	12 892 25	—
10 — < 20	2 437	34 524 37	1	—	—	—	—	—	—	35	316 58	—
20 — < 50	878	22 986 27	—	—	—	—	—	—	—	1	5 50	—
50 — < 100	30	1 976 03	—	—	—	—	—	—	—	1	9 00	—
≥ 100	2	440 14	—	—	—	—	—	—	—	—	—	—
<b>TOT.</b>	<b>8 297</b>	<b>78 502 38</b>	<b>233</b>	<b>1 321</b>	<b>627 38</b>	<b>453</b>	<b>637 66</b>	<b>1 184</b>	<b>4 018 88</b>	<b>1 797</b>	<b>13 223 33</b>	

## REPARTITION DE LA SUPERFICIE AGRICOLE UTILISEE

## CLASSES DE GRANDEUR

SUPERFICIE TOTALE DES EXPLOI- TATIONS	10 < 20 ha		20 < 50 ha		50 < 100 ha		100 ha et plus		TOTAL			
	Exploi- ta- tions	Superficie		Exploi- ta- tions	Superficie		Exploi- ta- tions	Superficie		Exploi- ta- tions	Superficie agricole utilisée	
		ha	ha		a	ha		a	ha		a	ha

## REGION SABLONNEUSE

0,01 — < 1	—	—	—	—	—	—	—	—	—	11 634	4 862	97			
1 — < 2	—	—	—	—	—	—	—	—	—	5 126	6 353	11			
2 — < 5	—	—	—	—	—	—	—	—	—	7 585	23 567	11			
5 — < 10	—	—	—	—	—	—	—	—	—	8 481	58 082	85			
10 — < 20	5 288	69 675	88	—	—	—	—	—	—	5 983	76 203	83			
20 — < 50	234	4 426	39	936	23 897	52	—	—	—	1 180	28 363	51			
50 — < 100	1	10 00	—	3	127	19	12	796	97	—	17	940	94		
≥ 100	1	17 00	—	—	—	—	1	75	00	1	124	43	3	216	43
<b>TOT.</b>	<b>5 524</b>	<b>74 129</b>	<b>27</b>	<b>939</b>	<b>24 024</b>	<b>71</b>	<b>13</b>	<b>871</b>	<b>97</b>	<b>1</b>	<b>124</b>	<b>43</b>	<b>40 009</b>	<b>198 590</b>	<b>75</b>

## CAMPINE

0,01 — < 1	—	—	—	—	—	—	—	—	—	6 635	2 432	25			
1 — < 2	—	—	—	—	—	—	—	—	—	2 654	3 165	27			
2 — < 5	—	—	—	—	—	—	—	—	—	3 924	11 683	30			
5 — < 10	—	—	—	—	—	—	—	—	—	3 846	26 667	41			
10 — < 20	3 520	47 167	50	—	—	—	—	—	—	3 789	49 589	40			
20 — < 50	111	2 014	19	569	14 410	02	—	—	—	687	16 447	80			
50 — < 100	—	—	—	3	130	41	31	1 850	65	—	38	1 991	21		
≥ 100	—	—	—	2	56	07	2	175	57	12	2 124	43	17	2 356	07
<b>TOT.</b>	<b>3 631</b>	<b>49 181</b>	<b>69</b>	<b>574</b>	<b>14 596</b>	<b>50</b>	<b>33</b>	<b>2 026</b>	<b>22</b>	<b>12</b>	<b>2 124</b>	<b>43</b>	<b>21 590</b>	<b>114 332</b>	<b>71</b>

## REGION SABLO-LIMONEUSE

0,01 — < 1	—	—	—	—	—	—	—	—	—	16 392	6 557	75			
1 — < 2	—	—	—	—	—	—	—	—	—	5 067	6 571	67			
2 — < 5	—	—	—	—	—	—	—	—	—	8 407	27 271	99			
5 — < 10	—	—	—	—	—	—	—	—	—	8 772	61 531	79			
10 — < 20	7 200	99 401	34	—	—	—	—	—	—	7 584	103 019	11			
20 — < 50	272	5 244	62	2 836	76 405	96	—	—	—	3 119	81 708	44			
50 — < 100	2	38	20	23	1 017	56	196	12 937	91	—	224	14 004	85		
≥ 100	1	18	76	1	31	00	3	257	88	34	4 695	26	41	5 018	73
<b>TOT.</b>	<b>7 475</b>	<b>104 702</b>	<b>92</b>	<b>2 860</b>	<b>77 454</b>	<b>52</b>	<b>199</b>	<b>13 195</b>	<b>79</b>	<b>34</b>	<b>4 695</b>	<b>26</b>	<b>49 606</b>	<b>305 684</b>	<b>33</b>

## REGION LIMONEUSE

0,01 — < 1	—	—	—	—	—	—	—	—	—	6 996	2 984	92			
1 — < 2	—	—	—	—	—	—	—	—	—	1 874	2 428	31			
2 — < 5	—	—	—	—	—	—	—	—	—	3 087	10 159	52			
5 — < 10	—	—	—	—	—	—	—	—	—	4 043	29 399	25			
10 — < 20	6 205	89 886	65	—	—	—	—	—	—	6 357	91 297	04			
20 — < 50	138	2 674	19	4 623	134 821	12	—	—	—	4 763	137 507	25			
50 — < 100	—	—	—	21	1 022	58	760	51 210	97	—	782	52 236	97		
≥ 100	—	—	—	—	—	—	17	1 604	37	167	22 281	65	184	23 886	02
<b>TOT.</b>	<b>6 343</b>	<b>92 560</b>	<b>84</b>	<b>4 644</b>	<b>135 843</b>	<b>70</b>	<b>777</b>	<b>52 815</b>	<b>34</b>	<b>167</b>	<b>22 281</b>	<b>65</b>	<b>28 086</b>	<b>349 899</b>	<b>28</b>

## REGION HERBAGERE (LIEGE)

0,01 — < 1	—	—	—	—	—	—	—	—	—	1 462	554	98			
1 — < 2	—	—	—	—	—	—	—	—	—	498	649	20			
2 — < 5	—	—	—	—	—	—	—	—	—	1 192	3 920	85			
5 — < 10	—	—	—	—	—	—	—	—	—	1 798	13 051	14			
10 — < 20	2 401	33 819	06	—	—	—	—	—	—	2 437	34 135	64			
20 — < 50	31	569	98	846	22 025	59	—	—	—	878	22 601	07			
50 — < 100	—	—	—	2	98	58	27	1 757	08	—	30	1 864	66		
≥ 100	—	—	—	1	48	85	1	88	22	—	2	137	07		
<b>TOT.</b>	<b>2 432</b>	<b>34 389</b>	<b>04</b>	<b>849</b>	<b>22 173</b>	<b>02</b>	<b>28</b>	<b>1 845</b>	<b>30</b>	<b>—</b>	<b>8 297</b>	<b>—</b>	<b>8 297</b>	<b>76 914</b>	<b>61</b>

## REPARTITION DE LA SUPERFICIE AGRICOLE UTILISEE

SUPERFICIE TOTALE DES EXPLOITA- TIONS	Total des exploitations		EXPLOITATIONS PAR									
			0 are		< 1 ha		1 < 2 ha		2 < 5 ha		5 < 10 ha	
	Ex- ploitations	Super- ficie totale	Ex- ploitations	Ex- ploitations	Super- ficie	Ex- ploitations	Super- ficie	Ex- ploitations	Super- ficie	Ex- ploitations	Super- ficie	
ha	ha a			ha a		ha a		ha a		ha a		

## CAMPINE HENNUYERE

0,01 — < 1	63	36 64	—	63	31 78	—	—	—	—	—	—
1 — < 2	21	25 38	—	15	13 79	6	8 71	—	—	—	—
2 — < 5	22	76 70	—	1	3	2	3 87	19	64 73	—	—
5 — < 10	19	146 17	—	—	—	—	—	—	—	19	143 90
10 — < 20	36	552 86	—	—	—	—	—	—	—	—	—
20 — < 50	28	746 24	—	—	—	—	—	—	—	—	—
50 — < 100	1	56 44	—	—	—	—	—	—	—	—	—
≥ 100	—	—	—	—	—	—	—	—	—	—	—
<b>TOT.</b>	<b>190</b>	<b>1 640 43</b>	<b>—</b>	<b>79</b>	<b>45 60</b>	<b>8</b>	<b>12 58</b>	<b>19</b>	<b>64 73</b>	<b>19</b>	<b>143 90</b>

## CONDROZ

0,01 — < 1	2 709	1 359 03	153	2 566	1 252 29	—	—	—	—	—	—
1 — < 2	767	1 061 85	3	146	125 65	618	868 16	—	—	—	—
2 — < 5	1 089	3 560 98	1	18	8 33	24	41 63	1 046	3 379 63	—	—
5 — < 10	977	7 039 98	—	2	85	2	2 70	27	111 45	946	6 775 79
10 — < 20	1 310	19 276 67	1	4	2 15	—	—	2	8 00	22	197 07
20 — < 50	1 753	53 956 41	—	1	60	—	—	1	3 40	—	—
50 — < 100	635	43 813 01	—	1	64	—	—	3	10 77	—	—
≥ 100	141	18 618 56	—	—	—	1	1 87	1	3 40	—	—
<b>TOT.</b>	<b>9 381</b>	<b>148 686 49</b>	<b>158</b>	<b>2 728</b>	<b>1 390 51</b>	<b>645</b>	<b>914 36</b>	<b>1 080</b>	<b>3 516 65</b>	<b>968</b>	<b>6 972 86</b>

## HAUTE ARDENNE

0,01 — < 1	202	111 96	31	171	102 46	—	—	—	—	—	—
1 — < 2	183	260 45	1	35	28 82	147	205 81	—	—	—	—
2 — < 5	768	2 713 89	—	7	6 34	12	18 54	749	2 586 34	—	—
5 — < 10	1 384	10 089 14	—	2	1 43	3	4 03	46	191 11	1 333	9 467 99
10 — < 20	1 305	17 616 23	—	—	—	—	—	—	—	108	971 25
20 — < 50	186	4 503 43	—	1	50	—	—	—	—	1	9 76
50 — < 100	4	271 09	—	—	—	1	1 00	—	—	—	—
≥ 100	1	115 15	—	—	—	—	—	—	—	—	—
<b>TOT.</b>	<b>4 033</b>	<b>35 681 34</b>	<b>32</b>	<b>216</b>	<b>139 55</b>	<b>163</b>	<b>229 38</b>	<b>795</b>	<b>2 777 45</b>	<b>1 442</b>	<b>10 449 00</b>

## REGION HERBAGERE (FAGNE)

0,01 — < 1	219	125 60	26	193	119 36	—	—	—	—	—	—
1 — < 2	68	96 89	—	15	14 49	53	80 09	—	—	—	—
2 — < 5	122	412 87	—	2	1 48	2	2 80	118	399 51	—	—
5 — < 10	187	1 355 63	—	—	—	—	—	—	—	187	1 346 93
10 — < 20	340	5 168 99	—	—	—	—	—	—	—	5	45 77
20 — < 50	285	8 333 45	—	—	—	—	—	—	—	—	—
50 — < 100	26	1 523 66	—	—	—	—	—	—	—	—	—
≥ 100	—	—	—	—	—	—	—	—	—	—	—
<b>TOT.</b>	<b>1 247</b>	<b>17 017 09</b>	<b>26</b>	<b>210</b>	<b>135 33</b>	<b>55</b>	<b>82 89</b>	<b>118</b>	<b>399 51</b>	<b>192</b>	<b>1 392 70</b>

## REPARTITION DE LA SUPERFICIE AGRICOLE UTILISEE

CLASSES DE GRANDEUR

SUPERFICIE TOTALE DES EXPLOI- TATIONS	10 < 20 ha		20 < 50 ha		50 < 100 ha		100 ha et plus		TOTAL			
	Exploi- ta- tions	Superficie		Exploi- ta- tions	Superficie		Exploi- ta- tions	Superficie		Exploi- ta- tions	Superficie agricole utilisée	
		ha	ha		a	ha		a	ha		a	ha

## CAMPINE HENNUYERE

0,01 — < 1	—	—	—	—	—	—	—	—	—	63	31	78		
1 — < 2	—	—	—	—	—	—	—	—	—	21	22	50		
2 — < 5	—	—	—	—	—	—	—	—	—	22	68	63		
5 — < 10	—	—	—	—	—	—	—	—	—	19	143	90		
10 — < 20	36	544	39	—	—	—	—	—	—	36	544	39		
20 — < 50	1	19	79	27	715	56	—	—	—	28	735	35		
50 — < 100	—	—	—	—	—	—	1	56	24	—	—	—		
≥ 100	—	—	—	—	—	—	—	—	—	1	56	24		
<b>TOT.</b>	<b>37</b>	<b>564</b>	<b>18</b>	<b>27</b>	<b>715</b>	<b>56</b>	<b>1</b>	<b>56</b>	<b>24</b>	<b>—</b>	<b>—</b>	<b>190</b>	<b>1 602</b>	<b>79</b>

## CONDROZ

0,01 — < 1	—	—	—	—	—	—	—	—	—	2 709	1 252	29			
1 — < 2	—	—	—	—	—	—	—	—	—	767	993	81			
2 — < 5	—	—	—	—	—	—	—	—	—	1 089	3 429	59			
5 — < 10	—	—	—	—	—	—	—	—	—	977	6 890	79			
10 — < 20	1 281	18 729	53	—	—	—	—	—	—	1 310	18 936	75			
20 — < 50	23	433	96	1 728	52 889	11	—	—	—	1 753	53 327	07			
50 — < 100	—	—	—	15	672	25	616	42 172	23	635	42 855	89			
≥ 100	3	41	68	—	—	—	8	701	13	128	16 215	34	141	16 963	42
<b>TOT.</b>	<b>1 307</b>	<b>19 205</b>	<b>17</b>	<b>1 743</b>	<b>53 561</b>	<b>36</b>	<b>624</b>	<b>42 873</b>	<b>36</b>	<b>128</b>	<b>16 215</b>	<b>34</b>	<b>9 381</b>	<b>144 649</b>	<b>61</b>

## HAUTE ARDENNE

0,01 — < 1	—	—	—	—	—	—	—	—	—	202	102	46			
1 — < 2	—	—	—	—	—	—	—	—	—	183	234	63			
2 — < 5	—	—	—	—	—	—	—	—	—	768	2 611	22			
5 — < 10	—	—	—	—	—	—	—	—	—	1 384	9 664	56			
10 — < 20	1 197	15 833	91	—	—	—	—	—	—	1 305	16 805	16			
20 — < 50	44	766	89	140	3 323	54	—	—	—	186	4 100	69			
50 — < 100	—	—	—	2	93	00	1	56	00	—	4	150	00		
≥ 100	—	—	—	—	—	—	—	—	—	1	115	00	1	115	00
<b>TOT.</b>	<b>1 241</b>	<b>16 600</b>	<b>80</b>	<b>142</b>	<b>3 416</b>	<b>54</b>	<b>1</b>	<b>56</b>	<b>00</b>	<b>1</b>	<b>115</b>	<b>00</b>	<b>4 033</b>	<b>33 783</b>	<b>72</b>

## REGION HERBAGERE (FAGNE)

0,01 — < 1	—	—	—	—	—	—	—	—	—	219	119	36			
1 — < 2	—	—	—	—	—	—	—	—	—	68	94	58			
2 — < 5	—	—	—	—	—	—	—	—	—	122	403	79			
5 — < 10	—	—	—	—	—	—	—	—	—	187	1 346	93			
10 — < 20	335	5 068	57	—	—	—	—	—	—	340	5 114	34			
20 — < 50	6	113	17	279	8 145	02	—	—	—	285	8 258	19			
50 — < 100	—	—	—	2	98	15	24	1 405	57	—	26	1 503	72		
≥ 100	—	—	—	—	—	—	—	—	—	—	—	—	—	—	—
<b>TOT.</b>	<b>341</b>	<b>5 181</b>	<b>74</b>	<b>281</b>	<b>8 243</b>	<b>17</b>	<b>24</b>	<b>1 405</b>	<b>57</b>	<b>—</b>	<b>—</b>	<b>—</b>	<b>1 247</b>	<b>16 840</b>	<b>91</b>

## REPARTITION DE LA SUPERFICIE AGRICOLE UTILISEE

SUPERFICIE TOTALE DES EXPLOITA- TIONS	Total des exploitations		EXPLOITATIONS PAR								
			0 are		< 1 ha		1 < 2 ha		2 < 5 ha		5 < 10 ha
	Ex- ploi- tions	Super- ficie totale	Ex- ploi- tions	Ex- ploi- tions	Super- ficie	Ex- ploi- tions	Super- ficie	Ex- ploi- tions	Super- ficie	Ex- ploi- tions	Super- ficie
ha	ha a			ha a		ha a		ha a		ha a	

## F A M E N N E

0,01 — < 1	663	306 74	90	573	280 10	—	—	—	—	—	—	—
1 — < 2	233	331 57	—	43	33 15	190	274 41	—	—	—	—	—
2 — < 5	494	1 680 11	—	9	4 00	13	23 70	472	1 596 69	—	—	—
5 — < 10	511	3 790 93	—	—	—	—	—	17	69 61	494	3 643 77	—
10 — < 20	809	12 118 49	—	1	79	—	1 45	—	—	19	171 93	—
20 — < 50	1 195	36 307 93	—	—	—	1	1 05	—	—	—	—	—
50 — < 100	232	15 295 84	—	—	—	—	—	2	7 17	—	—	—
≥ 100	23	3 004 77	—	—	—	—	—	1	3 42	—	—	—
<b>TOT.</b>	<b>4 160</b>	<b>72 836 38</b>	<b>90</b>	<b>626</b>	<b>318 04</b>	<b>205</b>	<b>300 61</b>	<b>492</b>	<b>1 676 89</b>	<b>513</b>	<b>3 815 70</b>	

## A R D E N N E

0,01 — < 1	1 095	588 40	139	956	545 86	—	—	—	—	—	—	—
1 — < 2	553	775 96	3	142	117 39	408	578 38	—	—	—	—	—
2 — < 5	1 228	4 069 05	3	36	24 85	45	72 13	1 144	3 705 78	—	—	—
5 — < 10	1 539	11 230 61	—	8	5 29	7	10 05	80	335 31	1 444	10 377 54	—
10 — < 20	2 422	35 689 92	—	4	2 60	—	—	4	13 88	99	883 05	—
20 — < 50	2 108	59 657 31	—	—	—	—	—	—	—	3	26 52	—
50 — < 100	145	9 027 91	—	—	—	—	—	—	—	—	—	—
≥ 100	12	1 474 42	1	—	—	—	—	—	—	—	—	—
<b>TOT.</b>	<b>9 102</b>	<b>122 513 58</b>	<b>146</b>	<b>1 146</b>	<b>695 99</b>	<b>460</b>	<b>660 56</b>	<b>1 228</b>	<b>4 054 97</b>	<b>1 546</b>	<b>11 287 11</b>	

## R E G I O N J U R A S S I Q U E

0,01 — < 1	303	139 88	35	268	125 45	—	—	—	—	—	—	—
1 — < 2	157	225 63	1	26	20 08	130	184 11	—	—	—	—	—
2 — < 5	313	1 043 03	—	13	8 31	15	23 89	285	924 95	—	—	—
5 — < 10	346	2 516 72	—	1	27	1	1 17	25	94 97	319	2 283 61	—
10 — < 20	500	7 329 26	—	1	18	1	1 00	2	8 75	19	175 05	—
20 — < 50	658	19 752 22	—	—	—	—	—	—	—	—	—	—
50 — < 100	72	4 322 91	—	—	—	—	—	—	—	—	—	—
≥ 100	2	217 44	—	—	—	—	—	—	—	—	—	—
<b>TOT.</b>	<b>2 351</b>	<b>35 547 09</b>	<b>36</b>	<b>309</b>	<b>154 29</b>	<b>147</b>	<b>210 17</b>	<b>312</b>	<b>1 028 67</b>	<b>338</b>	<b>2 458 66</b>	

## L E R O Y A U M E

## CATEGORIE 1 : AGRICULTEURS ET ELEVEURS PROFESSIONNELS

0,01 — < 1	4 569	2 375 05	811	3 758	1 966 41	—	—	—	—	—	—	—
1 — < 2	4 301	6 363 16	40	520	445 12	3 741	5 377 86	—	—	—	—	—
2 — < 5	16 698	59 084 66	12	35	21 28	536	970 76	16 115	55 423 21	—	—	—
5 — < 10	28 509	210 370 92	4	4	1 28	9	14 15	1 274	5 916 81	27 218	196 653 59	—
10 — < 20	32 854	464 963 53	—	1	75	2	2 65	12	47 51	1 778	16 811 96	—
20 — < 50	17 792	507 383 90	—	—	—	1	1 70	1	3 40	7	63 35	—
50 — < 100	2 268	151 385 72	—	—	—	1	1 00	1	3 80	1	7 78	—
≥ 100	404	53 446 88	1	—	—	—	—	—	—	1	6 00	—
<b>TOT.</b>	<b>107 395</b>	<b>1 455 373 82</b>	<b>868</b>	<b>4 318</b>	<b>2 434 84</b>	<b>4 290</b>	<b>6 368 12</b>	<b>17 403</b>	<b>61 394 73</b>	<b>29 005</b>	<b>213 542 68</b>	

## REPARTITION DE LA SUPERFICIE AGRICOLE UTILISEE

## CLASSES DE GRANDEUR

SUPERFICIE TOTALE DES EXPLOI- TATIONS	10 < 20 ha		20 < 50 ha		50 < 100 ha		100 ha et plus		TOTAL	
	Exploi- ta- tions	Superficie	Exploi- ta- tions	Superficie	Exploi- ta- tions	Superficie	Exploi- ta- tions	Superficie	Exploi- ta- tions	Superficie agricole utilisée

## F A M E N N E

0,01 — < 1	—	—	—	—	—	—	—	—	—	663	280	10			
1 — < 2	—	—	—	—	—	—	—	—	—	233	307	56			
2 — < 5	—	—	—	—	—	—	—	—	—	494	1 624	39			
5 — < 10	—	—	—	—	—	—	—	—	—	511	3 713	38			
10 — < 20	788	11 735	84	—	—	—	—	—	—	809	11 910	01			
20 — < 50	36	677	08	1 158	35 036	08	—	—	—	1 195	35 714	21			
50 — < 100	—	—	—	7	336	91	223	14 501	71	—	232	14 845	79		
≥ 100	—	—	—	1	40	42	2	193	82	19	2 240	30	23	2 477	96
<b>TOT.</b>	<b>824</b>	<b>12 412</b>	<b>92</b>	<b>1 166</b>	<b>35 413</b>	<b>41</b>	<b>225</b>	<b>14 695</b>	<b>53</b>	<b>19</b>	<b>2 240</b>	<b>30</b>	<b>4 160</b>	<b>70 873</b>	<b>40</b>

## A R D E N N E

0,01 — < 1	—	—	—	—	—	—	—	—	—	—	1 095	545	86		
1 — < 2	—	—	—	—	—	—	—	—	—	—	553	695	77		
2 — < 5	—	—	—	—	—	—	—	—	—	—	1 228	3 802	76		
5 — < 10	—	—	—	—	—	—	—	—	—	—	1 539	10 728	19		
10 — < 20	2 315	33 624	77	—	—	—	—	—	—	—	2 422	34 524	30		
20 — < 50	124	2 243	77	1 981	55 461	73	—	—	—	—	2 108	57 732	02		
50 — < 100	—	—	—	19	837	45	126	7 836	14	—	145	8 673	59		
≥ 100	—	—	—	—	—	—	3	287	15	8	1 007	12	12	1 294	27
<b>TOT.</b>	<b>2 439</b>	<b>35 868</b>	<b>54</b>	<b>2 000</b>	<b>56 299</b>	<b>18</b>	<b>129</b>	<b>8 123</b>	<b>29</b>	<b>8</b>	<b>1 007</b>	<b>12</b>	<b>9 102</b>	<b>117 996</b>	<b>76</b>

## R E G I O N J U R A S S I Q U E

0,01 — < 1	—	—	—	—	—	—	—	—	—	—	303	125	45		
1 — < 2	—	—	—	—	—	—	—	—	—	—	157	204	19		
2 — < 5	—	—	—	—	—	—	—	—	—	—	313	957	15		
5 — < 10	—	—	—	—	—	—	—	—	—	—	346	2 380	02		
10 — < 20	477	6 896	13	—	—	—	—	—	—	—	500	7 081	11		
20 — < 50	26	468	28	632	18 796	76	—	—	—	—	658	19 265	04		
50 — < 100	—	—	—	10	471	80	62	3 687	60	—	72	4 159	40		
≥ 100	—	—	—	—	—	—	—	—	—	2	217	10	2	217	10
<b>TOT.</b>	<b>503</b>	<b>7 364</b>	<b>41</b>	<b>642</b>	<b>19 268</b>	<b>56</b>	<b>62</b>	<b>3 687</b>	<b>60</b>	<b>2</b>	<b>217</b>	<b>10</b>	<b>2 351</b>	<b>34 389</b>	<b>46</b>

## L E R O Y A U M E

## CATEGORIE 1 : AGRICULTEURS ET ELEVEURS PROFESSIONNELS

0,01 — < 1	—	—	—	—	—	—	—	—	—	—	4 569	1 966	41		
1 — < 2	—	—	—	—	—	—	—	—	—	—	4 301	5 822	98		
2 — < 5	—	—	—	—	—	—	—	—	—	—	16 698	56 415	25		
5 — < 10	—	—	—	—	—	—	—	—	—	—	28 509	202 585	83		
10 — < 20	31 061	433 695	83	—	—	—	—	—	—	—	32 854	450 558	70		
20 — < 50	1 153	21 769	37	16 630	472 012	80	—	—	—	—	17 792	493 850	62		
50 — < 100	1	19	90	128	5 989	43	2 136	141 815	84	—	2 268	147 837	75		
≥ 100	2	29	80	2	73	70	39	3 633	06	359	46 593	08	404	50 335	64
<b>TOT.</b>	<b>32 217</b>	<b>455 514</b>	<b>90</b>	<b>16 760</b>	<b>478 075</b>	<b>93</b>	<b>2 175</b>	<b>145 448</b>	<b>90</b>	<b>359</b>	<b>46 593</b>	<b>08</b>	<b>107 395</b>	<b>1 409 373</b>	<b>18</b>

## REPARTITION DE LA SUPERFICIE AGRICOLE UTILISEE

SUPERFICIE TOTALE DES EXPLOITA- TIONS	Total des exploitations		EXPLOITATIONS PAR								
			0 are		< 1 ha		1 < 2 ha		2 < 5 ha		5 < 10 ha
	Ex- ploi- tations	Super- ficie totale	Ex- ploi- tations	Ex- ploi- tations	Super- ficie	Ex- ploi- tations	Super- ficie	Ex- ploi- tations	Super- ficie	Ex- ploi- tations	Super- ficie
ha	ha	a		ha	a	ha	a	ha	a	ha	a

## CATEGORIE 2 : HORTICULTEURS PROFESSIONNELS

0,01 — < 1	5 401	2 614	39	35	5 366	2 116	51	—	—	—	—	—	—	—	
1 — < 2	2 341	3 264	49	—	487	396	80	1 854	2 488	97	—	—	—	—	
2 — < 5	2 041	6 297	63	—	21	13	37	258	450	06	1 762	5 355	20	—	
5 — < 10	753	5 213	85	—	2	1	48	3	4	10	73	323	85	675	
10 — < 20	253	3 370	70	—	1	—	18	—	—	—	1	3	78	19	
20 — < 50	86	2 449	42	—	—	—	—	—	—	—	—	—	—	1	
50 — < 100	11	651	33	—	—	—	—	—	—	—	—	—	—	1	
≥ 100	3	680	09	—	—	—	—	—	—	—	—	—	—	—	
<b>TOT.</b>	<b>10 889</b>	<b>24 541</b>	<b>90</b>	<b>35</b>	<b>5 877</b>	<b>2 528</b>	<b>34</b>	<b>2 115</b>	<b>2 943</b>	<b>13</b>	<b>1 836</b>	<b>5 682</b>	<b>83</b>	<b>696</b>	<b>4 816</b>

## CATEGORIE 3 : AUTRES PRODUCTEURS PRODUISANT POUR LA VENTE

0,01 — < 1	39 005	18 281	03	3 537	35 468	16 030	31	—	—	—	—	—	—	—	
1 — < 2	10 853	14 845	00	42	2 672	2 291	07	8 139	11 149	31	—	—	—	—	
2 — < 5	10 003	31 129	81	24	235	146	63	681	1 185	16	9 063	27 669	86	—	
5 — < 10	3 552	24 033	99	4	27	15	34	17	23	14	325	1 363	40	3 179	
10 — < 20	1 068	14 047	04	1	9	5	28	2	2	25	12	44	92	90	
20 — < 50	256	7 125	50	2	3	1	10	1	1	05	6	18	04	10	
50 — < 100	39	2 758	33	—	3	—	83	—	—	—	5	16	44	2	
≥ 100	22	3 826	75	1	—	—	—	1	1	87	2	6	82	1	
<b>TOT.</b>	<b>64 798</b>	<b>116 047</b>	<b>45</b>	<b>3 611</b>	<b>38 417</b>	<b>18 490</b>	<b>56</b>	<b>8 841</b>	<b>12 362</b>	<b>78</b>	<b>9 413</b>	<b>29 119</b>	<b>48</b>	<b>3 282</b>	<b>22 113</b>

## CATEGORIE 4 : ETABLISSEMENTS SPECIAUX

0,01 — < 1	350	136	03	24	326	94	05	—	—	—	—	—	—	—	
1 — < 2	153	218	30	3	72	33	57	78	106	02	—	—	—	—	
2 — < 5	181	582	29	—	40	19	47	37	54	06	104	321	97	—	
5 — < 10	100	681	78	—	7	3	61	8	11	68	29	100	80	56	
10 — < 20	73	974	29	2	2	—	76	3	3	75	11	34	63	19	
20 — < 50	40	1 217	50	—	5	2	26	—	—	—	2	7	65	1	
50 — < 100	19	1 198	29	—	1	—	3	1	1	93	1	3	42	—	
≥ 100	7	1 892	71	—	—	—	—	—	—	—	—	—	—	—	
<b>TOT.</b>	<b>923</b>	<b>6 901</b>	<b>19</b>	<b>29</b>	<b>453</b>	<b>153</b>	<b>75</b>	<b>127</b>	<b>177</b>	<b>44</b>	<b>147</b>	<b>468</b>	<b>47</b>	<b>76</b>	<b>521</b>

## ENSEMBLE DES CATEGORIES (1 à 4)

0,01 — < 1	49 325	23 406	50	4 407	44 918	20 207	28	—	—	—	—	—	—	—	
1 — < 2	17 648	24 690	95	85	3 751	3 166	56	13 812	19 122	16	—	—	—	—	
2 — < 5	28 923	97 094	39	36	331	200	75	1 512	2 660	04	27 044	88 770	24	—	
5 — < 10	32 914	240 300	54	8	40	21	71	37	53	07	1 701	7 704	86	31 128	
10 — < 20	34 248	483 355	56	3	13	6	97	7	8	65	36	130	84	1 906	
20 — < 50	18 174	518 176	32	2	8	3	36	2	2	75	9	29	09	19	
50 — < 100	2 337	155 993	67	—	4	—	86	2	2	93	7	23	66	4	
≥ 100	436	59 846	43	2	—	—	—	1	1	87	2	6	82	2	
<b>TOT.</b>	<b>184 005</b>	<b>1 602 864</b>	<b>36</b>	<b>4 543</b>	<b>49 065</b>	<b>23 607</b>	<b>49</b>	<b>15 373</b>	<b>21 851</b>	<b>47</b>	<b>28 799</b>	<b>96 665</b>	<b>51</b>	<b>33 059</b>	<b>240 994</b>



## REPARTITION DE LA SUPERFICIE AGRICOLE UTILISEE

## CLASSES DE GRANDEUR

SUPERFICIE TOTALE DES EXPLOI- TATIONS	10 < 20 ha		20 < 50 ha		50 < 100 ha		100 ha et plus		TOTAL	
	Exploi- ta- tions	Superficie	Exploi- ta- tions	Superficie	Exploi- ta- tions	Superficie	Exploi- ta- tions	Superficie	Exploi- ta- tions	Superficie agricole utilisée

## CATEGORIE 2 : HORTICULTEURS PROFESSIONNELS

0,01 — < 1	—	—	—	—	—	—	—	—	—	5 401	2 116	51
1 — < 2	—	—	—	—	—	—	—	—	—	2 341	2 885	77
2 — < 5	—	—	—	—	—	—	—	—	—	2 041	5 818	63
5 — < 10	—	—	—	—	—	—	—	—	—	753	4 955	76
10 — < 20	232	3 031 64	—	—	—	—	—	—	—	253	3 207	15
20 — < 50	8	141 69	77	2 142 42	—	—	—	—	—	86	2 294	00
50 — < 100	1	10 00	1	49 80	8	479 74	—	—	—	11	548	64
≥ 100	—	—	—	—	1	88 40	—	2	405 14	3	493	54
<b>TOT.</b>	<b>241</b>	<b>3 183 33</b>	<b>78</b>	<b>2 192 22</b>	<b>9</b>	<b>568 14</b>	<b>2</b>	<b>405 14</b>	<b>10 889</b>	<b>22 320 00</b>		

## CATEGORIE 3 : AUTRES PRODUCTEURS PRODUISSANT POUR LA VENTE

0,01 — < 1	—	—	—	—	—	—	—	—	—	39 005	16 030	31
1 — < 2	—	—	—	—	—	—	—	—	—	10 853	13 440	38
2 — < 5	—	—	—	—	—	—	—	—	—	10 003	29 001	65
5 — < 10	—	—	—	—	—	—	—	—	—	3 552	22 630	51
10 — < 20	954	12 407 39	—	—	—	—	—	—	—	1 068	13 246	51
20 — < 50	24	412 48	210	5 748 20	—	—	—	—	—	256	6 253	80
50 — < 100	1	18 30	6	197 24	22	1 425 27	—	—	—	39	1 673	86
≥ 100	2	30 64	4	141 54	2	157 78	—	9	1 466 54	22	1 815	02
<b>TOT.</b>	<b>981</b>	<b>12 868 81</b>	<b>220</b>	<b>6 086 98</b>	<b>24</b>	<b>1 583 05</b>	<b>9</b>	<b>1 466 54</b>	<b>64 798</b>	<b>104 092 04</b>		

## CATEGORIE 4 : ETABLISSEMENTS SPECIAUX

0,01 — < 1	—	—	—	—	—	—	—	—	—	350	94	05
1 — < 2	—	—	—	—	—	—	—	—	—	153	139	59
2 — < 5	—	—	—	—	—	—	—	—	—	181	395	50
5 — < 10	—	—	—	—	—	—	—	—	—	100	482	49
10 — < 20	36	444 08	—	—	—	—	—	—	—	73	630	46
20 — < 50	4	59 77	28	813 65	—	—	—	—	—	40	890	86
50 — < 100	—	—	3	141 78	13	770 43	—	—	—	19	917	59
≥ 100	1	17 00	—	—	1	80 57	—	5	872 77	7	970	34
<b>TOT.</b>	<b>41</b>	<b>520 85</b>	<b>31</b>	<b>955 43</b>	<b>14</b>	<b>851 00</b>	<b>5</b>	<b>872 77</b>	<b>923</b>	<b>4 520 88</b>		

## ENSEMBLE DES CATEGORIES (1 à 4)

0,01 — < 1	—	—	—	—	—	—	—	—	—	49 325	20 207	28
1 — < 2	—	—	—	—	—	—	—	—	—	17 648	22 288	72
2 — < 5	—	—	—	—	—	—	—	—	—	28 923	91 631	03
5 — < 10	—	—	—	—	—	—	—	—	—	32 914	230 654	59
10 — < 20	32 283	449 578 94	—	—	—	—	—	—	—	34 248	467 642	82
20 — < 50	1 189	22 383 31	16 945	480 717 07	—	—	—	—	—	18 174	503 289	28
50 — < 100	3	48 20	138	6 378 25	2 179	144 491 28	—	—	—	2 337	150 977	84
≥ 100	5	77 44	6	215 24	43	3 959 81	—	375	49 337 53	436	53 614	54
<b>TOT.</b>	<b>33 480</b>	<b>472 087 89</b>	<b>17 089</b>	<b>487 310 56</b>	<b>2 222</b>	<b>148 451 09</b>	<b>375</b>	<b>49 337 53</b>	<b>184 005</b>	<b>1 540 306 10</b>		



**VIII.— REPARTITION DE LA SUPERFICIE BOISEE  
FAISANT PARTIE DES EXPLOITATIONS**

108

## REPARTITION DE LA SUPERFICIE BOISEE

SUPERFICIE TOTALE DES EXPLOITA- TIONS	Total des exploitations		EXPLOITATIONS PAR								
			0 are		< 1 ha		1 < 2 ha		2 < 5 ha		5 < 10 ha
	Ex- ploi- tations	Super- ficie totale	Ex- ploi- tations	Ex- ploi- tations	Su- per- ficie		Ex- ploi- tations	Su- per- ficie		Ex- ploi- tations	Su- per- ficie
ha					a	ha		a	ha		a

## PROVINCE D'ANVERS

0,01 — < 1	5 902	2 745 63	5 749	153	25 82	—	—	—	—	—	—
1 — < 2	2 947	4 117 90	2 718	210	39 56	19	23 60	—	—	—	—
2 — < 5	3 952	12 784 19	3 593	299	65 66	36	46 44	24	62 74	—	—
5 — < 10	3 725	27 191 87	3 342	314	85 49	46	59 07	17	46 12	6	38 36
10 — < 20	3 211	43 646 66	2 883	233	82 96	64	76 03	27	68 54	2	13 05
20 — < 50	556	14 018 04	476	35	15 15	18	21 30	20	54 67	5	30 25
50 — < 100	23	1 589 81	15	1	44	1	1 00	1	2 95	1	5 00
≥ 100	11	3 075 78	3	—	—	—	—	—	—	1	8 00
<b>TOT.</b>	<b>20 327</b>	<b>109 169 88</b>	<b>18 779</b>	<b>1 245</b>	<b>315 08</b>	<b>184</b>	<b>227 44</b>	<b>89</b>	<b>235 02</b>	<b>15</b>	<b>94 66</b>

## PROVINCE DE BRABANT

0,01 — < 1	12 813	5 818 59	12 609	204	35 79	—	—	—	—	—	—
1 — < 2	3 382	4 764 11	3 214	161	56 29	7	8 03	—	—	—	—
2 — < 5	5 387	17 927 93	5 106	214	66 58	45	58 27	22	55 59	—	—
5 — < 10	4 378	31 286 92	4 150	190	60 86	20	24 18	16	45 36	2	11 20
10 — < 20	3 431	47 972 19	3 255	136	42 59	21	26 17	11	30 16	5	36 22
20 — < 50	1 706	49 188 31	1 615	57	19 03	9	10 78	7	21 81	7	38 26
50 — < 100	308	21 165 99	283	10	4 11	3	4 71	2	5 58	2	11 02
≥ 100	67	8 914 47	50	4	2 51	3	4 33	5	16 47	1	8 13
<b>TOT.</b>	<b>31 472</b>	<b>187 038 51</b>	<b>30 282</b>	<b>976</b>	<b>287 76</b>	<b>108</b>	<b>136 47</b>	<b>63</b>	<b>174 97</b>	<b>17</b>	<b>104 83</b>

## PROVINCE DE HAINAUT

0,01 — < 1	3 907	2 035 01	3 867	40	7 00	—	—	—	—	—	—
1 — < 2	1 205	1 638 04	1 173	31	8 84	1	1 16	—	—	—	—
2 — < 5	1 951	6 606 31	1 901	38	11 41	5	6 63	7	18 00	—	—
5 — < 10	2 481	18 432 63	2 396	69	18 77	9	11 79	7	19 23	—	—
10 — < 20	4 321	64 007 56	4 193	103	29 89	15	19 89	2	5 80	7	51 61
20 — < 50	3 778	110 304 52	3 595	151	48 61	19	23 52	8	23 03	1	6 72
50 — < 100	445	29 206 51	390	30	13 51	12	14 52	7	17 82	3	19 30
≥ 100	74	10 257 29	55	4	2 22	1	1 20	5	13 75	2	15 55
<b>TOT.</b>	<b>18 162</b>	<b>242 487 87</b>	<b>17 570</b>	<b>466</b>	<b>140 25</b>	<b>62</b>	<b>78 71</b>	<b>36</b>	<b>97 63</b>	<b>13</b>	<b>93 18</b>

## PROVINCE DE LIEGE

0,01 — < 1	3 138	1 388 67	3 113	25	4 24	—	—	—	—	—	—
1 — < 2	1 022	1 428 84	986	29	10 70	7	9 04	—	—	—	—
2 — < 5	2 391	8 167 97	2 266	87	28 34	27	32 45	11	29 37	—	—
5 — < 10	3 623	26 587 88	3 298	199	86 18	81	98 04	39	108 26	6	32 23
10 — < 20	4 562	64 286 31	4 071	212	87 74	134	162 85	120	336 80	22	133 36
20 — < 50	1 983	55 770 85	1 814	57	18 68	34	43 28	40	111 70	26	166 52
50 — < 100	377	26 294 74	341	14	5 75	5	6 62	4	12 69	4	23 68
≥ 100	74	9 804 54	55	5	3 35	1	1 00	4	13 12	1	9 00
<b>TOT.</b>	<b>17 170</b>	<b>193 729 80</b>	<b>15 944</b>	<b>628</b>	<b>244 98</b>	<b>289</b>	<b>353 28</b>	<b>218</b>	<b>611 94</b>	<b>59</b>	<b>364 79</b>

## PROVINCE DE LIMBOURG

0,01 — < 1	5 531	2 413 41	5 478	53	9 83	—	—	—	—	—	—
1 — < 2	1 860	2 616 50	1 794	60	15 93	6	6 59	—	—	—	—
2 — < 5	2 989	10 003 23	2 843	116	31 56	21	27 17	9	20 42	—	—
5 — < 10	2 871	20 717 76	2 686	147	45 17	24	29 53	11	28 44	3	19 15
10 — < 20	2 555	35 465 64	2 329	157	56 50	47	59 21	18	49 73	4	22 50
20 — < 50	670	18 234 70	620	31	10 75	9	10 85	6	17 00	—	—
50 — < 100	79	5 166 38	67	2	76	3	3 49	2	8 30	1	5 00
≥ 100	15	2 459 50	7	—	—	—	—	1	4 10	2	14 00
<b>TOT.</b>	<b>16 570</b>	<b>97 077 12</b>	<b>15 824</b>	<b>566</b>	<b>170 50</b>	<b>110</b>	<b>136 84</b>	<b>47</b>	<b>127 99</b>	<b>10</b>	<b>60 65</b>

## REPARTITION DE LA SUPERFICIE BOISEE

## CLASSES DE GRANDEUR

SUPERFICIE TOTALE DES EXPLOI- TATIONS	10 < 20 ha		20 < 50 ha		50 < 100 ha		100 ha et plus		TOTAL			
	Exploi- ta- tions	Superficie		Exploi- ta- tions	Superficie		Exploi- ta- tions	Superficie		Exploi- ta- tions	Superficie	
		ha	ha		a	ha		a	ha		a	ha

## PROVINCE D'ANVERS

0,01 — < 1	—	—	—	—	—	—	—	—	—	5 902	25	82
1 — < 2	—	—	—	—	—	—	—	—	—	2 947	63	16
2 — < 5	—	—	—	—	—	—	—	—	—	3 952	174	84
5 — < 10	—	—	—	—	—	—	—	—	—	3 725	229	04
10 — < 20	2	25	57	—	—	—	—	—	—	3 211	266	15
20 — < 50	2	25	00	—	—	—	—	—	—	556	146	37
50 — < 100	1	11	00	1	39	00	2	122	70	23	182	09
≥ 100	—	—	—	—	—	—	2	133	00	5	1 110	69
<b>TOT.</b>	<b>5</b>	<b>61</b>	<b>57</b>	<b>1</b>	<b>39</b>	<b>00</b>	<b>4</b>	<b>255</b>	<b>70</b>	<b>5</b>	<b>1 110</b>	<b>69</b>
										<b>20 327</b>	<b>2 339</b>	<b>16</b>

## PROVINCE DE BRABANT

0,01 — < 1	—	—	—	—	—	—	—	—	—	12 813	35	79
1 — < 2	—	—	—	—	—	—	—	—	—	3 382	64	32
2 — < 5	—	—	—	—	—	—	—	—	—	5 387	180	44
5 — < 10	—	—	—	—	—	—	—	—	—	4 378	141	60
10 — < 20	3	40	78	—	—	—	—	—	—	3 431	175	92
20 — < 50	11	168	95	—	—	—	—	—	—	1 706	258	83
50 — < 100	1	12	00	4	138	40	3	170	66	308	346	48
≥ 100	—	—	—	1	30	00	1	60	00	2	210	00
<b>TOT.</b>	<b>15</b>	<b>221</b>	<b>73</b>	<b>5</b>	<b>168</b>	<b>40</b>	<b>4</b>	<b>230</b>	<b>66</b>	<b>2</b>	<b>210</b>	<b>00</b>
										<b>31 472</b>	<b>1 534</b>	<b>82</b>

## PROVINCE DE HAINAUT

0,01 — < 1	—	—	—	—	—	—	—	—	—	3 907	7	00
1 — < 2	—	—	—	—	—	—	—	—	—	1 205	10	00
2 — < 5	—	—	—	—	—	—	—	—	—	1 951	36	04
5 — < 10	—	—	—	—	—	—	—	—	—	2 481	49	79
10 — < 20	1	12	16	—	—	—	—	—	—	4 321	119	35
20 — < 50	1	13	47	3	89	79	—	—	—	3 778	205	14
50 — < 100	1	17	35	—	—	—	2	116	70	445	199	20
≥ 100	2	30	33	3	97	08	—	—	—	2	232	33
<b>TOT.</b>	<b>5</b>	<b>73</b>	<b>31</b>	<b>6</b>	<b>186</b>	<b>87</b>	<b>2</b>	<b>116</b>	<b>70</b>	<b>2</b>	<b>232</b>	<b>33</b>
										<b>18 162</b>	<b>1 018</b>	<b>98</b>

## PROVINCE DE LIEGE

0,01 — < 1	—	—	—	—	—	—	—	—	—	3 138	4	24
1 — < 2	—	—	—	—	—	—	—	—	—	1 022	19	74
2 — < 5	—	—	—	—	—	—	—	—	—	2 391	90	16
5 — < 10	—	—	—	—	—	—	—	—	—	3 623	324	71
10 — < 20	3	38	35	—	—	—	—	—	—	4 562	759	10
20 — < 50	9	131	77	3	62	00	—	—	—	1 983	533	95
50 — < 100	2	25	00	1	32	00	6	443	70	377	549	44
≥ 100	1	15	11	—	—	—	3	216	88	4	803	38
<b>TOT.</b>	<b>15</b>	<b>210</b>	<b>23</b>	<b>4</b>	<b>94</b>	<b>00</b>	<b>9</b>	<b>660</b>	<b>58</b>	<b>4</b>	<b>803</b>	<b>38</b>
										<b>17 170</b>	<b>3 343</b>	<b>18</b>

## PROVINCE DE LIMBOURG

0,01 — < 1	—	—	—	—	—	—	—	—	—	5 531	9	83	
1 — < 2	—	—	—	—	—	—	—	—	—	1 860	22	52	
2 — < 5	—	—	—	—	—	—	—	—	—	2 989	79	15	
5 — < 10	—	—	—	—	—	—	—	—	—	2 871	122	29	
10 — < 20	—	—	—	—	—	—	—	—	—	2 555	187	94	
20 — < 50	3	43	36	1	22	00	—	—	—	670	103	96	
50 — < 100	1	19	00	—	—	—	3	185	00	79	221	55	
≥ 100	2	28	90	1	30	24	2	181	93	—	15	259	17
<b>TOT.</b>	<b>6</b>	<b>91</b>	<b>26</b>	<b>2</b>	<b>52</b>	<b>24</b>	<b>5</b>	<b>366</b>	<b>93</b>	<b>—</b>	<b>16 570</b>	<b>1 006</b>	<b>41</b>

## REPARTITION DE LA SUPERFICIE BOISEE

SUPERFICIE TOTALE DES EXPLOITATIONS	Total des exploitations		EXPLOITATIONS PAR									
			0 are		< 1 ha		1 < 2 ha		2 < 5 ha		5 < 10 ha	
	Ex-ploitations	Superficie totale	Ex-ploitations	Ex-ploitations	Superficie	Ex-ploitations	Superficie	Ex-ploitations	Superficie	Ex-ploitations	Superficie	
ha	ha	a			ha	a		ha	a		ha	a

## PROVINCE DE LUXEMBOURG

0,01 — < 1	1 459	743 59	1 436	23	7 40	—	—	—	—	—	—	—
1 — < 2	744	1 052 63	664	57	22 45	23	25 77	—	—	—	—	—
2 — < 5	1 571	5 221 47	1 373	116	50 28	52	70 15	30	82 36	—	—	—
5 — < 10	1 884	13 766 94	1 591	182	74 28	45	58 44	57	167 36	9	53 89	—
10 — < 20	2 934	43 204 90	2 418	269	111 87	129	170 94	88	249 46	18	123 35	—
20 — < 50	2 765	79 656 76	2 226	225	100 10	120	159 34	118	349 46	49	321 19	—
50 — < 100	260	16 206 93	203	18	5 94	10	14 32	12	34 29	7	48 35	—
≥ 100	13	1 528 92	12	—	—	—	—	1	3 00	—	—	—
<b>TOT.</b>	<b>11 630</b>	<b>161 382 14</b>	<b>9 923</b>	<b>890</b>	<b>372 32</b>	<b>379</b>	<b>498 96</b>	<b>306</b>	<b>885 93</b>	<b>83</b>	<b>546 78</b>	—

## PROVINCE DE NAMUR

0,01 — < 1	2 719	1 364 60	2 683	36	8 00	—	—	—	—	—	—	—
1 — < 2	754	1 041 53	732	18	6 58	4	5 14	—	—	—	—	—
2 — < 5	1 200	3 988 17	1 157	25	8 72	9	10 66	9	24 00	—	—	—
5 — < 10	1 169	8 505 99	1 110	43	15 80	5	6 19	11	33 91	—	—	—
10 — < 20	1 769	26 073 09	1 686	48	18 18	18	25 53	8	24 35	9	63 62	—
20 — < 50	2 480	75 440 27	2 313	104	37 70	28	35 99	21	64 18	7	46 82	—
50 — < 100	666	45 350 45	619	17	5 92	12	14 37	15	44 29	1	7 20	—
≥ 100	167	22 026 41	141	4	1 34	2	2 25	6	17 51	8	51 05	—
<b>TOT.</b>	<b>10 924</b>	<b>183 790 51</b>	<b>10 441</b>	<b>295</b>	<b>102 24</b>	<b>78</b>	<b>100 13</b>	<b>70</b>	<b>208 24</b>	<b>25</b>	<b>168 69</b>	—

## PROVINCE DE LA FLANDRE ORIENTALE

0,01 — < 1	8 835	4 557 38	8 738	97	18 87	—	—	—	—	—	—	—
1 — < 2	3 547	4 937 32	3 421	114	38 25	12	14 72	—	—	—	—	—
2 — < 5	5 472	18 676 53	5 302	132	37 68	26	33 26	12	30 61	—	—	—
5 — < 10	6 851	50 161 08	6 641	175	45 11	21	26 91	14	42 26	—	—	—
10 — < 20	5 346	72 626 72	5 129	193	55 72	11	13 47	10	30 50	2	12 34	—
20 — < 50	1 238	32 267 23	1 163	53	17 40	14	17 23	4	12 20	1	5 80	—
50 — < 100	37	2 322 69	34	—	—	—	—	—	—	—	—	—
≥ 100	5	651 09	5	—	—	—	—	—	—	—	—	—
<b>TOT.</b>	<b>31 331</b>	<b>186 200 04</b>	<b>30 433</b>	<b>764</b>	<b>213 03</b>	<b>84</b>	<b>105 59</b>	<b>40</b>	<b>115 57</b>	<b>3</b>	<b>18 14</b>	—

## PROVINCE DE LA FLANDRE OCCIDENTALE

0,01 — < 1	5 021	2 339 62	5 003	18	2 80	—	—	—	—	—	—	—
1 — < 2	2 187	3 094 08	2 174	13	3 94	—	—	—	—	—	—	—
2 — < 5	4 010	13 718 59	3 990	16	3 00	1	1 00	3	8 92	—	—	—
5 — < 10	5 932	43 649 47	5 886	42	7 41	—	—	3	9 53	1	7 00	—
10 — < 20	6 119	86 072 49	6 014	97	22 90	7	8 78	—	—	—	—	—
20 — < 50	2 998	83 295 64	2 940	48	12 99	5	5 10	3	7 65	2	15 56	—
50 — < 100	142	8 690 17	139	2	1 10	—	—	—	—	—	—	—
≥ 100	10	1 128 43	9	—	—	—	—	—	—	—	—	—
<b>TOT.</b>	<b>26 419</b>	<b>241 988 49</b>	<b>26 155</b>	<b>236</b>	<b>54 14</b>	<b>13</b>	<b>14 88</b>	<b>9</b>	<b>26 10</b>	<b>3</b>	<b>22 56</b>	—

## DUNES ET POLDERS

0,01 — < 1	952	431 27	950	2	5	—	—	—	—	—	—	—
1 — < 2	447	626 90	447	—	—	—	—	—	—	—	—	—
2 — < 5	692	2 307 47	689	1	30	1	1 50	1	2 50	—	—	—
5 — < 10	1 011	7 580 26	1 011	—	—	—	—	—	—	—	—	—
10 — < 20	1 376	19 715 09	1 369	5	64	1	1 00	—	—	—	—	—
20 — < 50	1 334	40 070 07	1 326	6	2 06	1	1 10	1	2 35	—	—	—
50 — < 100	131	8 171 41	130	1	58	—	—	—	—	—	—	—
≥ 100	10	1 181 63	10	—	—	—	—	—	—	—	—	—
<b>TOT.</b>	<b>5 953</b>	<b>80 084 10</b>	<b>5 932</b>	<b>15</b>	<b>3 63</b>	<b>3</b>	<b>3 60</b>	<b>2</b>	<b>4 85</b>	—	—	—

## REPARTITION DE LA SUPERFICIE BOISEE

## CLASSES DE GRANDEUR

SUPERFICIE TOTALE DES EXPLOI- TATIONS	10 < 20 ha		20 < 50 ha		50 < 100 ha		100 ha et plus		TOTAL			
	Exploi- ta- tions	Superficie		Exploi- ta- tions	Superficie		Exploi- ta- tions	Superficie		Exploi- ta- tions	Superficie	
		ha	ha		a	ha		a	ha		a	ha

## PROVINCE DE LUXEMBOURG

0,01 — < 1	—	—	—	—	—	—	—	—	—	1 459	7 40
1 — < 2	—	—	—	—	—	—	—	—	—	744	48 22
2 — < 5	—	—	—	—	—	—	—	—	—	1 571	202 79
5 — < 10	—	—	—	—	—	—	—	—	—	1 884	353 97
10 — < 20	12	139 26	—	—	—	—	—	—	—	2 934	794 88
20 — < 50	24	286 49	3	72 00	—	—	—	—	—	2 765	1 288 58
50 — < 100	5	78 58	3	81 71	2	166 50	—	—	—	260	429 69
≥ 100	—	—	—	—	—	—	—	—	—	13	3 00
<b>TOT.</b>	<b>41</b>	<b>504 33</b>	<b>6</b>	<b>153 71</b>	<b>2</b>	<b>166 50</b>	<b>—</b>	<b>—</b>	<b>—</b>	<b>11 630</b>	<b>3 128 53</b>

## PROVINCE DE NAMUR

0,01 — < 1	—	—	—	—	—	—	—	—	—	2 719	8 00
1 — < 2	—	—	—	—	—	—	—	—	—	754	11 72
2 — < 5	—	—	—	—	—	—	—	—	—	1 200	43 38
5 — < 10	—	—	—	—	—	—	—	—	—	1 169	55 90
10 — < 20	—	—	—	—	—	—	—	—	—	1 769	131 68
20 — < 50	3	38 20	4	125 09	—	—	—	—	—	2 480	347 98
50 — < 100	1	11 88	1	21 40	—	—	—	—	—	666	105 06
≥ 100	—	—	1	20 00	—	—	—	5	952 70	167	1 044 85
<b>TOT.</b>	<b>4</b>	<b>50 08</b>	<b>6</b>	<b>166 49</b>	<b>—</b>	<b>—</b>	<b>—</b>	<b>5</b>	<b>952 70</b>	<b>10 924</b>	<b>1 748 57</b>

## PROVINCE DE LA FLANDRE ORIENTALE

0,01 — < 1	—	—	—	—	—	—	—	—	—	8 835	18 87
1 — < 2	—	—	—	—	—	—	—	—	—	3 547	52 97
2 — < 5	—	—	—	—	—	—	—	—	—	5 472	101 55
5 — < 10	—	—	—	—	—	—	—	—	—	6 851	114 28
10 — < 20	1	16 50	—	—	—	—	—	—	—	5 346	128 53
20 — < 50	1	15 00	2	60 87	—	—	—	—	—	1 238	128 50
50 — < 100	—	—	3	106 38	—	—	—	—	—	37	106 38
≥ 100	—	—	—	—	—	—	—	—	—	5	—
<b>TOT.</b>	<b>2</b>	<b>31 50</b>	<b>5</b>	<b>167 25</b>	<b>—</b>	<b>—</b>	<b>—</b>	<b>—</b>	<b>—</b>	<b>31 331</b>	<b>651 08</b>

## PROVINCE DE LA FLANDRE OCCIDENTALE

0,01 — < 1	—	—	—	—	—	—	—	—	—	5 021	2 80
1 — < 2	—	—	—	—	—	—	—	—	—	2 187	3 94
2 — < 5	—	—	—	—	—	—	—	—	—	4 010	12 92
5 — < 10	—	—	—	—	—	—	—	—	—	5 932	23 94
10 — < 20	1	15 00	—	—	—	—	—	—	—	6 119	46 68
20 — < 50	—	—	—	—	—	—	—	—	—	2 998	41 30
50 — < 100	—	—	1	45 73	—	—	—	—	—	142	46 83
≥ 100	—	—	1	30 00	—	—	—	—	—	10	30 00
<b>TOT.</b>	<b>1</b>	<b>15 00</b>	<b>2</b>	<b>75 73</b>	<b>—</b>	<b>—</b>	<b>—</b>	<b>—</b>	<b>—</b>	<b>26 419</b>	<b>208 41</b>

## DUNES ET POLDERS

0,01 — < 1	—	—	—	—	—	—	—	—	—	952	5
1 — < 2	—	—	—	—	—	—	—	—	—	447	—
2 — < 5	—	—	—	—	—	—	—	—	—	692	4 30
5 — < 10	—	—	—	—	—	—	—	—	—	1 011	—
10 — < 20	1	15 00	—	—	—	—	—	—	—	1 376	16 64
20 — < 50	—	—	—	—	—	—	—	—	—	1 334	5 51
50 — < 100	—	—	—	—	—	—	—	—	—	131	58
≥ 100	—	—	—	—	—	—	—	—	—	10	—
<b>TOT.</b>	<b>1</b>	<b>15 00</b>	<b>—</b>	<b>—</b>	<b>—</b>	<b>—</b>	<b>—</b>	<b>—</b>	<b>—</b>	<b>5 953</b>	<b>27 08</b>

## REPARTITION DE LA SUPERFICIE BOISEE

SUPERFICIE TOTALE DES EXPLOITA- TIONS	Total des exploitations		EXPLOITATIONS PAR									
			0 are		< 1 ha		1 < 2 ha		2 < 5 ha		5 < 10 ha	
	Ex- ploitations	Super- ficie totale	Ex- ploitations	Ex- ploitations	Super- ficie	Ex- ploitations	Super- ficie	Ex- ploitations	Super- ficie	Ex- ploitations	Super- ficie	
ha	ha	a		ha	a	ha	a	ha	a	ha	a	

## REGION SABLONNEUSE

0,01 — < 1	11 634	5 758	12	11 532	102	19 45	—	—	—	—	—	—
1 — < 2	5 126	7 177	32	5 003	112	35 67	11	12 93	—	—	—	—
2 — < 5	7 585	25 349	22	7 403	139	36 15	25	32 85	18	46 69	—	—
5 — < 10	8 481	61 552	23	8 293	157	38 78	22	27 41	8	23 03	1	5 50
10 — < 20	5 983	80 712	97	5 806	150	47 39	18	20 20	6	20 63	1	5 10
20 — < 50	1 180	30 346	03	1 123	36	11 58	12	14 20	5	18 64	1	5 60
50 — < 100	17	1 112	89	14	—	—	—	—	—	—	—	—
≥ 100	3	368	53	1	—	—	—	—	—	—	—	—
<b>TOT.</b>	<b>40 009</b>	<b>212 377</b>	<b>31</b>	<b>39 175</b>	<b>696</b>	<b>189 02</b>	<b>88</b>	<b>107 59</b>	<b>37</b>	<b>108 99</b>	<b>3</b>	<b>16 20</b>

## CAMPINE

0,01 — < 1	6 635	2 981	19	6 449	186	33 90	—	—	—	—	—	—
1 — < 2	2 654	3 687	15	2 380	252	58 17	22	26 96	—	—	—	—
2 — < 5	3 924	12 836	58	3 452	380	98 64	60	77 19	32	81 30	—	—
5 — < 10	3 846	28 243	61	3 325	415	121 77	66	83 68	32	83 23	8	52 01
10 — < 20	3 789	51 798	26	3 286	354	128 33	99	121 15	43	112 76	7	44 05
20 — < 50	687	17 514	89	581	53	21 88	22	26 30	21	54 85	5	30 25
50 — < 100	38	2 536	29	24	1	44	3	3 45	1	2 95	2	10 00
≥ 100	17	4 222	54	6	—	—	—	—	—	—	2	16 00
<b>TOT.</b>	<b>21 590</b>	<b>123 820</b>	<b>51</b>	<b>19 503</b>	<b>1 641</b>	<b>463 13</b>	<b>272</b>	<b>338 73</b>	<b>129</b>	<b>335 09</b>	<b>24</b>	<b>152 31</b>

## REGION SABLO-LIMONEUSE

0,01 — < 1	16 392	7 656	82	16 166	226	38 12	—	—	—	—	—	—
1 — < 2	5 067	7 146	34	4 873	184	56 46	10	11 41	—	—	—	—
2 — < 5	8 407	28 505	53	8 110	237	65 94	39	48 91	21	54 62	—	—
5 — < 10	8 772	63 530	03	8 458	270	77 72	21	25 61	21	65 06	2	12 00
10 — < 20	7 584	106 199	08	7 252	272	75 46	32	41 78	17	45 54	6	39 14
20 — < 50	3 119	84 571	91	2 957	113	34 21	15	17 41	13	39 95	8	50 01
50 — < 100	224	14 846	88	200	7	3 65	2	3 21	3	10 92	2	11 02
≥ 100	41	5 711	38	31	1	35	1	1 44	—	—	1	8 13
<b>TOT.</b>	<b>49 606</b>	<b>318 167</b>	<b>97</b>	<b>48 047</b>	<b>1 310</b>	<b>351 91</b>	<b>120</b>	<b>149 77</b>	<b>75</b>	<b>216 09</b>	<b>19</b>	<b>120 30</b>

## REGION LIMONEUSE

0,01 — < 1	6 996	3 302	82	6 944	52	8 48	—	—	—	—	—	—
1 — < 2	1 874	2 589	43	1 830	42	12 73	2	2 80	—	—	—	—
2 — < 5	3 087	10 502	49	3 015	58	12 91	11	15 12	3	6 27	—	—
5 — < 10	4 043	29 980	24	3 937	90	23 50	10	13 19	5	13 45	1	6 20
10 — < 20	6 357	92 653	37	6 203	133	36 48	13	16 68	2	5 06	6	47 03
20 — < 50	4 763	139 430	16	4 579	152	46 54	22	27 72	5	13 33	3	17 80
50 — < 100	782	53 039	31	713	42	17 77	13	16 29	8	21 97	4	25 48
≥ 100	184	24 491	87	140	13	7 75	4	5 14	13	39 57	9	57 13
<b>TOT.</b>	<b>28 086</b>	<b>355 989</b>	<b>69</b>	<b>27 361</b>	<b>582</b>	<b>166 16</b>	<b>75</b>	<b>96 94</b>	<b>36</b>	<b>99 65</b>	<b>23</b>	<b>153 64</b>

## REGION HERBAGERE (LIEGE)

0,01 — < 1	1 462	608	03	1 457	5	89	—	—	—	—	—	—
1 — < 2	498	686	08	485	10	3 67	3	4 00	—	—	—	—
2 — < 5	1 192	4 036	47	1 150	24	6 11	11	14 32	7	19 88	—	—
5 — < 10	1 798	13 244	99	1 734	41	15 12	14	17 54	8	25 19	1	6 00
10 — < 20	2 437	34 524	37	2 349	56	17 72	12	14 94	15	43 37	4	27 45
20 — < 50	878	22 986	27	819	26	8 45	12	15 20	6	16 30	10	65 67
50 — < 100	30	1 976	03	25	1	59	1	1 50	1	4 00	1	5 00
≥ 100	2	440	14	—	—	—	—	—	—	—	—	—
<b>TOT.</b>	<b>8 297</b>	<b>78 502</b>	<b>38</b>	<b>8 019</b>	<b>163</b>	<b>52 55</b>	<b>53</b>	<b>67 50</b>	<b>37</b>	<b>108 74</b>	<b>16</b>	<b>104 12</b>



## REPARTITION DE LA SUPERFICIE BOISEE

## CLASSES DE GRANDEUR

SUPERFICIE TOTALE DES EXPLOI- TATIONS	10 < 20 ha		20 < 50 ha		50 < 100 ha		100 ha et plus		TOTAL			
	Exploi- tations	Superficie		Exploi- tations	Superficie		Exploi- tations	Superficie		Exploi- tations	Superficie	
		ha	ha		a	ha		a	ha		a	ha

## REGION SABLONNEUSE

0,01 — < 1	—	—	—	—	—	—	—	—	—	11 634	19 45
1 — < 2	—	—	—	—	—	—	—	—	—	5 126	48 60
2 — < 5	—	—	—	—	—	—	—	—	—	7 585	115 69
5 — < 10	—	—	—	—	—	—	—	—	—	8 481	94 72
10 — < 20	2	25	57	—	—	—	—	—	—	5 983	118 89
20 — < 50	2	35	38	1	25	00	—	—	—	1 180	110 40
50 — < 100	—	—	—	3	120	38	—	—	—	17	120 38
≥ 100	—	—	—	1	30	00	1	53	00	—	83 00
<b>TOT.</b>	<b>4</b>	<b>60</b>	<b>95</b>	<b>5</b>	<b>175</b>	<b>38</b>	<b>1</b>	<b>53</b>	<b>00</b>	<b>40 009</b>	<b>711 13</b>

## CAMPINE

0,01 — < 1	—	—	—	—	—	—	—	—	—	6 635	33 90
1 — < 2	—	—	—	—	—	—	—	—	—	2 654	85 13
2 — < 5	—	—	—	—	—	—	—	—	—	3 924	257 13
5 — < 10	—	—	—	—	—	—	—	—	—	3 846	340 69
10 — < 20	—	—	—	—	—	—	—	—	—	3 789	406 29
20 — < 50	5	64	36	—	—	—	—	—	—	687	197 64
50 — < 100	2	30	00	—	—	—	5	307	70	—	38
≥ 100	1	15	00	1	30	24	2	170	00	5	1 110 69
<b>TOT.</b>	<b>8</b>	<b>109</b>	<b>36</b>	<b>1</b>	<b>30</b>	<b>24</b>	<b>7</b>	<b>477</b>	<b>70</b>	<b>5</b>	<b>1 110 69</b>

## REGION SABLO-LIMONEUSE

0,01 — < 1	—	—	—	—	—	—	—	—	—	16 392	38 12
1 — < 2	—	—	—	—	—	—	—	—	—	5 067	67 87
2 — < 5	—	—	—	—	—	—	—	—	—	8 407	169 47
5 — < 10	—	—	—	—	—	—	—	—	—	8 772	180 39
10 — < 20	5	69	44	—	—	—	—	—	—	7 584	271 36
20 — < 50	10	152	57	3	80	37	—	—	—	3 119	374 52
50 — < 100	1	12	00	6	209	13	3	171	14	—	224
≥ 100	1	13	90	1	30	00	2	151	93	3	310 00
<b>TOT.</b>	<b>17</b>	<b>247</b>	<b>91</b>	<b>10</b>	<b>319</b>	<b>50</b>	<b>5</b>	<b>323</b>	<b>07</b>	<b>3</b>	<b>310 00</b>

## REGION LIMONEUSE

0,01 — < 1	—	—	—	—	—	—	—	—	—	6 996	8 48
1 — < 2	—	—	—	—	—	—	—	—	—	1 874	15 53
2 — < 5	—	—	—	—	—	—	—	—	—	3 087	34 30
5 — < 10	—	—	—	—	—	—	—	—	—	4 043	56 34
10 — < 20	—	—	—	—	—	—	—	—	—	6 357	105 25
20 — < 50	1	13	47	1	38	55	—	—	—	4 763	157 41
50 — < 100	1	17	35	—	—	—	1	54	52	—	782
≥ 100	1	13	33	3	97	08	1	53	88	—	184
<b>TOT.</b>	<b>3</b>	<b>44</b>	<b>15</b>	<b>4</b>	<b>135</b>	<b>63</b>	<b>2</b>	<b>108</b>	<b>40</b>	<b>—</b>	<b>28 086</b>

## REGION HERBAGERE (LIEGE)

0,01 — < 1	—	—	—	—	—	—	—	—	—	1 462	89
1 — < 2	—	—	—	—	—	—	—	—	—	498	7 67
2 — < 5	—	—	—	—	—	—	—	—	—	1 192	40 31
5 — < 10	—	—	—	—	—	—	—	—	—	1 798	63 85
10 — < 20	1	10	00	—	—	—	—	—	—	2 437	113 48
20 — < 50	3	48	02	2	42	00	—	—	—	878	195 64
50 — < 100	—	—	—	—	—	—	1	90	00	—	30
≥ 100	—	—	—	—	—	—	1	80	00	1	202 38
<b>TOT.</b>	<b>4</b>	<b>58</b>	<b>02</b>	<b>2</b>	<b>42</b>	<b>00</b>	<b>2</b>	<b>170</b>	<b>00</b>	<b>1</b>	<b>202 38</b>

## REPARTITION DE LA SUPERFICIE BOISEE

SUPERFICIE TOTALE DES EXPLOITA- TIONS	Total des exploitations		EXPLOITATIONS PAR									
			0 are		< 1 ha		1 < 2 ha		2 < 5 ha		5 < 10 ha	
	Ex- ploi- tions	Super- ficie totale	Ex- ploi- tions	Ex- ploi- tions	Super- ficie	Ex- ploi- tions	Super- ficie	Ex- ploi- tions	Super- ficie	Ex- ploi- tions	Super- ficie	
ha	ha a			ha a		ha a		ha a		ha a		

## CAMPINE HENNUYERE

0,01 — < 1	63	36 64	63	—	—	—	—	—	—	—	—
1 — < 2	21	25 38	21	—	—	—	—	—	—	—	—
2 — < 5	22	76 70	20	—	—	1	1 13	1	2 05	—	—
5 — < 10	19	146 17	19	—	—	—	—	—	—	—	—
10 — < 20	36	552 86	35	1	93	—	—	—	—	—	—
20 — < 50	28	746 24	28	—	—	—	—	—	—	—	—
50 — < 100	1	56 44	1	—	—	—	—	—	—	—	—
≥ 100	—	—	—	—	—	—	—	—	—	—	—
<b>TOT.</b>	<b>190</b>	<b>1 640 43</b>	<b>187</b>	<b>1</b>	<b>93</b>	<b>1</b>	<b>1 13</b>	<b>1</b>	<b>2 05</b>	<b>—</b>	<b>—</b>

## CONDROZ

0,01 — < 1	2 709	1 359 03	2 668	41	7 34	—	—	—	—	—	—
1 — < 2	767	1 061 85	747	18	6 38	2	2 90	—	—	—	—
2 — < 5	1 089	3 560 98	1 054	21	7 92	9	10 78	5	13 65	—	—
5 — < 10	977	7 039 98	947	16	5 28	6	7 09	7	23 15	1	5 00
10 — < 20	1 310	19 276 67	1 258	30	8 91	3	3 50	7	18 63	10	67 53
20 — < 50	1 753	53 956 41	1 666	59	17 27	12	14 21	9	24 10	3	19 05
50 — < 100	635	43 813 01	583	20	6 63	12	13 74	12	36 08	1	6 50
≥ 100	141	18 618 56	117	3	1 32	2	2 20	6	20 38	2	14 52
<b>TOT.</b>	<b>9 381</b>	<b>148 686 49</b>	<b>9 040</b>	<b>208</b>	<b>61 05</b>	<b>46</b>	<b>54 42</b>	<b>46</b>	<b>135 99</b>	<b>17</b>	<b>112 60</b>

## HAUTE ARDENNE

0,01 — < 1	202	111 96	200	2	1 12	—	—	—	—	—	—
1 — < 2	183	260 45	164	14	5 12	5	6 04	—	—	—	—
2 — < 5	768	2 713 89	693	56	20 64	14	15 87	5	12 09	—	—
5 — < 10	1 384	10 089 14	1 126	159	71 74	65	79 00	30	79 07	4	21 23
10 — < 20	1 305	17 616 23	927	142	67 81	122	147 91	100	281 49	14	82 83
20 — < 50	186	4 503 43	107	10	5 43	15	20 55	30	85 21	17	108 35
50 — < 100	4	271 09	1	—	—	—	—	—	—	—	—
≥ 100	1	115 15	1	—	—	—	—	—	—	—	—
<b>TOT.</b>	<b>4 033</b>	<b>35 681 34</b>	<b>3 219</b>	<b>383</b>	<b>171 86</b>	<b>221</b>	<b>269 37</b>	<b>165</b>	<b>457 86</b>	<b>35</b>	<b>212 41</b>

## REGION HERBAGERE (FAGNE)

0,01 — < 1	219	125 60	219	—	—	—	—	—	—	—	—
1 — < 2	68	96 89	68	—	—	—	—	—	—	—	—
2 — < 5	122	412 87	119	2	1 04	—	—	1	2 30	—	—
5 — < 10	187	1 355 63	185	2	28	—	—	—	—	—	—
10 — < 20	340	5 168 99	331	5	2 17	3	4 34	1	3 60	—	—
20 — < 50	285	8 333 45	266	15	5 66	3	3 75	1	2 63	—	—
50 — < 100	26	1 523 66	25	—	—	—	—	1	2 50	—	—
≥ 100	—	—	—	—	—	—	—	—	—	—	—
<b>TOT.</b>	<b>1 247</b>	<b>17 017 09</b>	<b>1 213</b>	<b>24</b>	<b>9 15</b>	<b>6</b>	<b>8 09</b>	<b>4</b>	<b>11 03</b>	<b>—</b>	<b>—</b>

## REPARTITION DE LA SUPERFICIE BOISEE

## CLASSES DE GRANDEUR

SUPERFICIE TOTALE DES EXPLOI- TATIONS	10 < 20 ha		20 < 50 ha		50 < 100 ha		100 ha et plus		TOTAL			
	Exploi- tations	Superficie		Exploi- tations	Superficie		Exploi- tations	Superficie		Exploi- tations	Superficie	
		ha	ha		a	ha		a	ha		a	ha

## C A M P I N E H E N N U Y E R E

0,01 — < 1	—	—	—	—	—	—	—	—	—	63	—
1 — < 2	—	—	—	—	—	—	—	—	—	21	—
2 — < 5	—	—	—	—	—	—	—	—	—	22	3 18
5 — < 10	—	—	—	—	—	—	—	—	—	19	—
10 — < 20	—	—	—	—	—	—	—	—	—	36	93
20 — < 50	—	—	—	—	—	—	—	—	—	28	—
50 — < 100	—	—	—	—	—	—	—	—	—	1	—
≥ 100	—	—	—	—	—	—	—	—	—	—	—
<b>TOT.</b>	—	—	—	—	—	—	—	—	—	<b>190</b>	<b>4 11</b>

## C O N D R O Z

0,01 — < 1	—	—	—	—	—	—	—	—	—	2 709	7 34
1 — < 2	—	—	—	—	—	—	—	—	—	767	9 28
2 — < 5	—	—	—	—	—	—	—	—	—	1 089	32 35
5 — < 10	—	—	—	—	—	—	—	—	—	977	40 52
10 — < 20	2	28 35	—	—	—	—	—	—	—	1 310	126 92
20 — < 50	2	26 00	2	65 09	—	—	—	—	—	1 753	165 72
50 — < 100	1	12 00	1	21 40	5	345 40	—	—	—	635	441 75
≥ 100	2	32 11	1	20 00	1	83 00	7	1 221 25	—	141	1 394 78
<b>TOT.</b>	<b>7</b>	<b>98 46</b>	<b>4</b>	<b>106 49</b>	<b>6</b>	<b>428 40</b>	<b>7</b>	<b>1 221 25</b>	<b>9 381</b>	<b>2 218 66</b>	

## H A U T E A R D E N N E

0,01 — < 1	—	—	—	—	—	—	—	—	—	202	1 12
1 — < 2	—	—	—	—	—	—	—	—	—	183	11 16
2 — < 5	—	—	—	—	—	—	—	—	—	768	48 60
5 — < 10	—	—	—	—	—	—	—	—	—	1 384	251 04
10 — < 20	—	—	—	—	—	—	—	—	—	1 305	580 04
20 — < 50	6	83 75	1	20 00	—	—	—	—	—	186	323 29
50 — < 100	1	13 00	1	32 00	1	70 00	—	—	—	4	115 00
≥ 100	—	—	—	—	—	—	—	—	—	1	—
<b>TOT.</b>	<b>7</b>	<b>96 75</b>	<b>2</b>	<b>52 00</b>	<b>1</b>	<b>70 00</b>	<b>—</b>	<b>—</b>	<b>4 033</b>	<b>1 330 25</b>	

## R E G I O N H E R B A G E R E ( F A G N E )

0,01 — < 1	—	—	—	—	—	—	—	—	—	219	—
1 — < 2	—	—	—	—	—	—	—	—	—	68	—
2 — < 5	—	—	—	—	—	—	—	—	—	122	3 34
5 — < 10	—	—	—	—	—	—	—	—	—	187	28
10 — < 20	—	—	—	—	—	—	—	—	—	340	10 11
20 — < 50	—	—	—	—	—	—	—	—	—	285	12 04
50 — < 100	—	—	—	—	—	—	—	—	—	26	2 50
≥ 100	—	—	—	—	—	—	—	—	—	—	—
<b>TOT.</b>	<b>—</b>	<b>—</b>	<b>—</b>	<b>—</b>	<b>—</b>	<b>—</b>	<b>—</b>	<b>—</b>	<b>1 247</b>	<b>28 27</b>	

## REPARTITION DE LA SUPERFICIE BOISEE

SUPERFICIE TOTALE DES EXPLOITA- TIONS	Total des exploitations		EXPLOITATIONS PAR							
			0 are		< 1 ha		1 < 2 ha		2 < 5 ha	
	Ex- ploi- tations	Super- ficie totale	Ex- ploi- tations	Ex- ploi- tations	Super- ficie	Ex- ploi- tations	Super- ficie	Ex- ploi- tations	Super- ficie	Ex- ploi- tations
ha	ha a			ha a		ha a		ha a		ha a

## F A M E N N E

0,01 — < 1	663	306 74	651	12	3 38	—	—	—	—	—	—
1 — < 2	233	331 57	223	6	2 33	4	4 74	—	—	—	—
2 — < 5	494	1 680 11	475	12	2 56	2	2 38	5	13 90	—	—
5 — < 10	511	3 790 93	476	27	10 40	3	4 19	5	15 61	—	—
10 — < 20	809	12 118 49	741	43	15 54	11	14 96	10	26 18	3	19 57
20 — < 50	1 195	36 307 93	1 056	86	35 29	31	39 57	16	47 56	3	20 70
50 — < 100	232	15 295 84	201	9	3 34	9	12 38	8	21 95	2	13 20
≥ 100	23	3 004 77	18	—	—	—	—	3	8 00	—	—
<b>TOT.</b>	<b>4 160</b>	<b>72 836 38</b>	<b>3 841</b>	<b>195</b>	<b>72 84</b>	<b>60</b>	<b>78 22</b>	<b>47</b>	<b>133 20</b>	<b>8</b>	<b>53 47</b>

## A R D E N N E

0,01 — < 1	1 095	588 40	1 084	11	3 44	—	—	—	—	—	—
1 — < 2	553	775 96	497	39	15 80	17	19 21	—	—	—	—
2 — < 5	1 228	4 069 05	1 096	79	36 90	31	42 66	22	61 35	—	—
5 — < 10	1 539	11 230 61	1 319	135	52 72	32	42 01	44	133 32	9	53 89
10 — < 20	2 422	35 689 92	2 014	212	91 41	109	146 81	60	173 32	18	123 35
20 — < 50	2 108	59 657 31	1 724	144	62 02	82	108 19	92	277 41	41	265 82
50 — < 100	145	9 027 91	118	7	2 61	4	6 06	4	12 75	7	48 35
≥ 100	12	1 474 42	11	—	—	—	—	—	—	1	9 95
<b>TOT.</b>	<b>9 102</b>	<b>122 513 58</b>	<b>7 863</b>	<b>627</b>	<b>264 90</b>	<b>275</b>	<b>364 94</b>	<b>222</b>	<b>658 15</b>	<b>76</b>	<b>501 36</b>

## R E G I O N J U R A S S I Q U E

0,01 — < 1	303	139 88	293	10	3 58	—	—	—	—	—	—
1 — < 2	157	225 63	138	16	6 21	3	3 06	—	—	—	—
2 — < 5	313	1 043 03	255	34	14 12	18	23 32	6	15 41	—	—
5 — < 10	346	2 516 72	270	49	21 76	12	14 43	15	39 36	—	—
10 — < 20	500	7 329 26	407	45	15 56	23	29 60	23	64 76	—	—
20 — < 50	658	19 752 22	530	61	30 02	29	39 19	28	79 37	7	47 87
50 — < 100	72	4 322 91	56	6	1 92	2	2 40	5	12 80	—	—
≥ 100	2	217 44	2	—	—	—	—	—	—	—	—
<b>TOT.</b>	<b>2 351</b>	<b>35 547 09</b>	<b>1 951</b>	<b>221</b>	<b>93 17</b>	<b>87</b>	<b>112 00</b>	<b>77</b>	<b>211 70</b>	<b>7</b>	<b>47 87</b>

## L E R O Y A U M E

## CATEGORIE 1 : AGRICULTEURS ET ELEVEURS PROFESSIONNELS

0,01 — < 1	4 569	2 375 05	4 513	56	9 53	—	—	—	—	—	—
1 — < 2	4 301	6 363 16	4 179	115	28 15	7	8 98	—	—	—	—
2 — < 5	16 698	59 084 66	16 084	537	138 03	56	68 88	21	55 92	—	—
5 — < 10	28 509	210 370 92	27 122	1 111	349 79	177	220 81	89	243 62	10	55 00
10 — < 20	32 854	464 963 53	30 739	1 394	487 26	421	531 77	252	695 48	41	262 67
20 — < 50	17 792	507 383 90	16 453	748	273 83	249	318 64	213	619 26	83	529 35
50 — < 100	2 268	151 385 72	2 051	91	35 96	44	57 03	42	122 97	18	114 55
≥ 100	404	53 446 88	326	17	9 42	6	7 28	22	67 95	14	97 73
<b>TOT.</b>	<b>107 395</b>	<b>1 455 373 82</b>	<b>101 467</b>	<b>4 069</b>	<b>1 331 97</b>	<b>960</b>	<b>1 213 39</b>	<b>639</b>	<b>1 805 20</b>	<b>166</b>	<b>1 059 30</b>

## REPARTITION DE LA SUPERFICIE BOISEE

## CLASSES DE GRANDEUR

SUPERFICIE TOTALE DES EXPLOI- TATIONS	10 < 20 ha		20 < 50 ha		50 < 100 ha		100 ha et plus		TOTAL			
	Exploi- tations	Superficie		Exploi- tations	Superficie		Exploi- tations	Superficie		Exploi- tations	Superficie	
		ha	ha		a	ha		a	ha		a	ha

## F A M E N N E

0,01 < 1	—	—	—	—	—	—	—	—	—	663	3 38
1 < 2	—	—	—	—	—	—	—	—	—	233	7 07
2 < 5	—	—	—	—	—	—	—	—	—	494	18 84
5 < 10	—	—	—	—	—	—	—	—	—	511	30 20
10 < 20	1	10 41	—	—	—	—	—	—	—	809	86 66
20 < 50	1	12 20	2	60 00	—	—	—	—	—	1 195	215 32
50 < 100	1	11 88	—	—	2	166 50	—	—	—	232	229 25
≥ 100	—	—	—	—	—	—	2	464 78	—	23	472 78
<b>TOT.</b>	<b>3</b>	<b>34 49</b>	<b>2</b>	<b>60 00</b>	<b>2</b>	<b>166 50</b>	<b>2</b>	<b>464 78</b>	<b>4 160</b>	<b>1 063 50</b>	

## A R D E N N E

0,01 < 1	—	—	—	—	—	—	—	—	—	1 095	3 44
1 < 2	—	—	—	—	—	—	—	—	—	553	35 01
2 < 5	—	—	—	—	—	—	—	—	—	1 228	140 91
5 < 10	—	—	—	—	—	—	—	—	—	1 539	281 94
10 < 20	9	106 51	—	—	—	—	—	—	—	2 422	641 40
20 < 50	22	257 77	3	80 74	—	—	—	—	—	2 108	1 051 95
50 < 100	3	49 87	2	56 71	—	—	—	—	—	145	176 35
≥ 100	—	—	—	—	—	—	—	—	—	12	9 95
<b>TOT.</b>	<b>34</b>	<b>414 15</b>	<b>5</b>	<b>137 45</b>	<b>—</b>	<b>—</b>	<b>—</b>	<b>—</b>	<b>9 102</b>	<b>2 340 95</b>	

## R E G I O N J U R A S S I Q U E

0,01 < 1	—	—	—	—	—	—	—	—	—	303	3 58
1 < 2	—	—	—	—	—	—	—	—	—	157	9 27
2 < 5	—	—	—	—	—	—	—	—	—	313	52 85
5 < 10	—	—	—	—	—	—	—	—	—	346	75 55
10 < 20	2	22 34	—	—	—	—	—	—	—	500	132 26
20 < 50	2	28 72	1	20 00	—	—	—	—	—	658	245 17
50 < 100	2	28 71	1	25 00	—	—	—	—	—	72	70 83
≥ 100	—	—	—	—	—	—	—	—	—	2	—
<b>TOT.</b>	<b>6</b>	<b>79 77</b>	<b>2</b>	<b>45 00</b>	<b>—</b>	<b>—</b>	<b>—</b>	<b>—</b>	<b>2 351</b>	<b>589 51</b>	

## L E R O Y A U M E

## CATEGORIE 1 : AGRICULTEURS ET ELEVEURS PROFESSIONNELS

0,01 < 1	—	—	—	—	—	—	—	—	—	4 569	9 53
1 < 2	—	—	—	—	—	—	—	—	—	4 301	37 13
2 < 5	—	—	—	—	—	—	—	—	—	16 698	262 83
5 < 10	—	—	—	—	—	—	—	—	—	28 509	869 22
10 < 20	7	85 34	—	—	—	—	—	—	—	32 854	2 062 52
20 < 50	37	458 22	9	222 83	—	—	—	—	—	17 792	2 422 13
50 < 100	8	117 09	8	254 84	6	400 54	—	—	—	2 268	1 102 98
≥ 100	3	46 01	6	177 08	4	303 88	6	1 221 00	—	404	1 930 35
<b>TOT.</b>	<b>55</b>	<b>706 66</b>	<b>23</b>	<b>654 75</b>	<b>10</b>	<b>704 42</b>	<b>6</b>	<b>1 221 00</b>	<b>107 395</b>	<b>8 696 69</b>	

## REPARTITION DE LA SUPERFICIE BOISEE

SUPERFICIE TOTALE DES EXPLOITA- TIONS	Total des exploitations		EXPLOITATIONS PAR									
			0 are		< 1 ha			1 < 2 ha		2 < 5 ha		5 < 10 ha
	Ex- plo- tations	Super- ficie totale	Ex- plo- tations	Ex- plo- tations	Super- ficie	Ex- plo- tations	Super- ficie	Ex- plo- tations	Super- ficie	Ex- plo- tations	Super- ficie	
ha	ha a			ha a		ha a		ha a		ha a		

## CATEGORIE 2 : HORTICULTEURS PROFESSIONNELS

0,01 — < 1	5 401	2 614 39	5 368	33	6 55	—	—	—	—	—	—	—
1 — < 2	2 341	3 264 49	2 298	41	10 19	—	2 13	—	—	—	—	—
2 — < 5	2 041	6 297 63	1 970	50	16 70	13	17 89	8	20 84	—	—	—
5 — < 10	753	5 213 85	712	29	10 13	7	8 92	5	10 95	—	—	—
10 — < 20	253	3 370 70	231	12	5 48	2	2 23	7	21 51	—	—	—
20 — < 50	86	2 449 42	77	—	—	—	2 90	5	16 77	1	—	5 80
50 — < 100	11	651 33	7	1	88	1	1 00	—	—	—	—	—
≥ 100	3	680 09	2	—	—	—	—	—	—	—	—	—
<b>TOT.</b>	<b>10 889</b>	<b>24 541 90</b>	<b>10 665</b>	<b>166</b>	<b>49 93</b>	<b>27</b>	<b>35 07</b>	<b>25</b>	<b>70 07</b>	<b>1</b>	<b>—</b>	<b>5 80</b>

## CATEGORIE 3 : AUTRES PRODUCTEURS PRODUISANT POUR LA VENTE

0,01 — < 1	39 005	18 281 03	38 450	555	102 66	—	—	—	—	—	—	—
1 — < 2	10 853	14 845 00	10 254	530	161 80	69	81 94	—	—	—	—	—
2 — < 5	10 003	31 129 81	9 310	451	145 45	148	193 15	94	244 33	—	—	—
5 — < 10	3 552	24 033 99	3 184	214	76 34	65	81 92	73	224 30	16	99 83	—
10 — < 20	1 068	14 047 04	953	40	15 05	21	26 87	20	61 60	21	146 37	—
20 — < 50	256	7 125 50	202	11	5 68	4	4 70	7	18 67	12	79 66	—
50 — < 100	39	2 758 33	20	1	44	1	1 00	—	—	1	5 00	—
≥ 100	22	3 826 75	7	—	—	1	1 50	—	—	—	—	—
<b>TOT.</b>	<b>64 798</b>	<b>116 047 45</b>	<b>62 380</b>	<b>1 802</b>	<b>507 42</b>	<b>309</b>	<b>391 08</b>	<b>194</b>	<b>548 90</b>	<b>50</b>	<b>330 86</b>	<b>—</b>

## CATEGORIE 4 : ETABLISSEMENTS SPECIAUX

0,01 — < 1	350	136 03	345	5	1 01	—	—	—	—	—	—	—
1 — < 2	153	218 30	145	7	2 40	1	1 00	—	—	—	—	—
2 — < 5	181	582 29	167	5	3 05	5	6 11	4	10 92	—	—	—
5 — < 10	100	681 78	82	7	2 81	2	2 50	8	21 60	1	7 00	—
10 — < 20	73	974 29	55	2	56	2	2 00	5	16 75	7	47 01	—
20 — < 50	40	1 217 50	30	2	90	1	1 15	2	7 00	2	16 31	—
50 — < 100	19	1 198 29	13	1	25	—	—	1	2 95	—	—	—
≥ 100	7	1 892 71	2	—	—	—	—	—	—	1	8 00	—
<b>TOT.</b>	<b>923</b>	<b>6 901 19</b>	<b>839</b>	<b>29</b>	<b>10 98</b>	<b>11</b>	<b>12 76</b>	<b>20</b>	<b>59 22</b>	<b>11</b>	<b>78 32</b>	<b>—</b>

## ENSEMBLE DES CATEGORIES (1 à 4)

0,01 — < 1	49 325	23 406 50	48 676	649	119 75	—	—	—	—	—	—	—
1 — < 2	17 648	24 690 95	16 876	693	202 54	79	94 05	—	—	—	—	—
2 — < 5	28 923	97 094 39	27 531	1 043	303 23	222	286 03	127	332 01	—	—	—
5 — < 10	32 914	240 300 54	31 100	1 361	439 07	251	314 15	175	500 47	27	161 83	—
10 — < 20	34 248	483 355 56	31 978	1 448	508 35	446	562 87	284	795 34	69	456 05	—
20 — < 50	18 174	518 176 32	16 762	761	280 41	256	327 39	227	661 70	98	631 12	—
50 — < 100	2 337	155 993 67	2 091	94	37 53	46	59 03	43	125 92	19	119 55	—
≥ 100	436	59 846 43	337	17	9 42	7	8 78	22	67 95	15	105 73	—
<b>TOT.</b>	<b>184 005</b>	<b>1 602 864 36</b>	<b>175 351</b>	<b>6 066</b>	<b>1 900 30</b>	<b>1 307</b>	<b>1 652 30</b>	<b>878</b>	<b>2 483 39</b>	<b>228</b>	<b>1 474 28</b>	<b>—</b>

## REPARTITION DE LA SUPERFICIE BOISEE

## CLASSES DE GRANDEUR

SUPERFICIE TOTALE DES EXPLOI- TATIONS	10 < 20 ha		20 < 50 ha		50 < 100 ha		100 ha et plus		TOTAL	
	Exploi- tations	Superficie	Exploi- tations	Superficie	Exploi- tations	Superficie	Exploi- tations	Superficie	Exploi- tations	Superficie
		ha		ha a		ha a		ha a		ha a

## CATEGORIE 2 : HORTICULTEURS PROFESSIONNELS

0,01 — < 1	—	—	—	—	—	—	—	—	5 401	6 55
1 — < 2	—	—	—	—	—	—	—	—	2 341	12 32
2 — < 5	—	—	—	—	—	—	—	—	2 041	55 43
5 — < 10	—	—	—	—	—	—	—	—	753	30 00
10 — < 20	1	10 00	—	—	—	—	—	—	253	39 22
20 — < 50	1	13 00	—	—	—	—	—	—	86	38 47
50 — < 100	—	—	2	65 38	—	—	—	—	11	67 26
≥ 100	—	—	—	—	—	—	1	180 00	3	180 00
<b>TOT.</b>	<b>2</b>	<b>23 00</b>	<b>2</b>	<b>65 38</b>	<b>—</b>	<b>—</b>	<b>1</b>	<b>180 00</b>	<b>10 889</b>	<b>429 25</b>

## CATEGORIE 3 : AUTRES PRODUCTEURS PRODUISANT POUR LA VENTE

0,01 — < 1	—	—	—	—	—	—	—	—	39 005	102 66
1 — < 2	—	—	—	—	—	—	—	—	10 853	243 74
2 — < 5	—	—	—	—	—	—	—	—	10 003	582 93
5 — < 10	—	—	—	—	—	—	—	—	3 552	482 39
10 — < 20	13	169 87	—	—	—	—	—	—	1 068	419 76
20 — < 50	14	221 25	6	183 92	—	—	—	—	256	513 88
50 — < 100	3	40 35	3	111 00	10	670 20	—	—	39	827 99
≥ 100	2	28 33	—	—	3	234 93	9	1 437 41	22	1 702 17
<b>TOT.</b>	<b>32</b>	<b>459 80</b>	<b>9</b>	<b>294 92</b>	<b>13</b>	<b>905 13</b>	<b>9</b>	<b>1 437 41</b>	<b>64 798</b>	<b>4 875 52</b>

## CATEGORIE 4 : ETABLISSEMENTS SPECIAUX

0,01 — < 1	—	—	—	—	—	—	—	—	350	1 01
1 — < 2	—	—	—	—	—	—	—	—	153	3 40
2 — < 5	—	—	—	—	—	—	—	—	181	20 08
5 — < 10	—	—	—	—	—	—	—	—	100	33 91
10 — < 20	2	22 41	—	—	—	—	—	—	73	88 73
20 — < 50	2	29 77	1	25 00	—	—	—	—	40	80 13
50 — < 100	1	17 37	1	33 40	2	134 52	—	—	19	188 49
≥ 100	—	—	1	30 24	1	53 00	2	470 69	7	561 93
<b>TOT.</b>	<b>5</b>	<b>69 55</b>	<b>3</b>	<b>88 64</b>	<b>3</b>	<b>187 52</b>	<b>2</b>	<b>470 69</b>	<b>923</b>	<b>977 68</b>

## ENSEMBLE DES CATEGORIES (1 à 4)

0,01 — < 1	—	—	—	—	—	—	—	—	49 325	119 75
1 — < 2	—	—	—	—	—	—	—	—	17 648	296 59
2 — < 5	—	—	—	—	—	—	—	—	28 923	921 27
5 — < 10	—	—	—	—	—	—	—	—	32 914	1 415 52
10 — < 20	23	287 62	—	—	—	—	—	—	34 248	2 610 23
20 — < 50	54	722 24	16	431 75	—	—	—	—	18 174	3 054 61
50 — < 100	12	174 81	14	464 62	18	1 205 26	—	—	2 337	2 186 72
≥ 100	5	74 34	7	207 32	8	591 81	18	3 309 10	436	4 374 45
<b>TOT.</b>	<b>94</b>	<b>1 259 01</b>	<b>37</b>	<b>1 103 69</b>	<b>26</b>	<b>1 797 07</b>	<b>18</b>	<b>3 309 10</b>	<b>184 005</b>	<b>14 979 14</b>





**IX. — COMPOSANTES DE LA SUPERFICIE TOTALE DES EXPLOITATIONS**



**REPARTITION DE LA SUPERFICIE TOTALE DES EXPLOITATIONS SUIVANT LEUR TAILLE**

SUPERFICIE AGRICOLE UTILISEE	SUPERFICIES DIVERSES FAISANT PARTIE DES EXPLOITATIONS								Superficie agricole utilisée	SUPERFICIE TOTALE DES EXPLOITATIONS											
	Jardins et parcs d'agrément	Etangs et nappes d'eau	Terres en friche	Terrains incultes	Bois, taillis, broussailles exploitées	Bâtiments d'exploitation, cours et dépendances	Bâtiments d'habitation	Autres superficies, chemins d'exploitation privés, venant vers les terres, fossés, etc.													
0 = sans culture	ha	a	ha	a	ha	a	ha	a	ha	a	ha	a									
<b>PROVINCE D'ANVERS</b>																					
0	20	54	50	39	92	10	75	417	79	95	16	12	24	15	32	—	612	22			
0,01 — <	82	91	26	23	138	20	71	39	207	25	203	76	65	77	183	38	2 883	99	3 862	88	
1 — <	35	48	16	99	48	35	41	18	53	05	112	32	30	52	174	65	3 590	17	4 102	71	
2 — <	83	70	42	37	75	56	65	68	178	84	209	67	45	22	426	90	12 330	51	13 458	45	
5 — <	7	69	15	86	18	36	53	55	76	42	133	46	18	89	267	02	9 339	22	9 930	47	
7 — <	5	55	15	40	31	99	63	70	190	16	205	00	26	77	426	08	17 523	52	18 488	17	
10 — <	1	59	12	71	47	36	124	78	146	75	286	51	25	16	542	64	25 900	96	27 088	46	
15 — <	54	86	30	45	13	55	63	51	151	01	144	48	11	88	297	42	15 005	37	15 772	53	
20 — <	7	63	4	39	2	00	8	52	155	91	51	24	3	75	133	05	6 418	39	6 784	88	
25 — <	13	1	23	7	50	29	50	6	10	24	62	2	69	56	40	2 716	56	2 844	73		
30 — <	33	53	3	02	4	30	56	80	13	61	85	36	92	1 687	71	1 804	07	1 804	73		
40 — <	4	05	54	1	00	25	00	17	44	19	12	30	28	84	1 324	88	1 417	33	1 417	33	
50 — <	25	75	41	92	—	14	43	678	69	8	10	27	52	194	22	1 297	98	2 288	21	2 288	21
≥ 100	25	75	41	92	—	14	43	678	69	8	10	27	52	194	22	1 297	98	2 288	21	2 288	21
TOT.	330	56	210	12	426	31	577	29	2 339	16	1 510	14	271	88	2 799	77	100 704	65	109 169	88	
<b>PROVINCE DE BRABANT</b>																					
0	7	44	1	00	9	10	3	94	25	93	31	03	5	16	3	82	—	87	42	87	42
0,01 — <	104	59	46	38	192	98	61	49	198	19	339	05	146	33	228	13	5 567	56	6 884	70	
1 — <	74	14	5	06	28	91	30	67	128	71	126	98	36	23	78	71	4 305	24	4 814	65	
2 — <	90	73	12	55	31	86	48	15	223	83	332	81	66	18	165	96	17 497	37	18 469	49	
5 — <	23	37	10	48	13	19	13	58	59	17	135	97	24	96	87	54	12 390	04	12 758	30	
7 — <	50	81	7	59	25	88	13	59	218	81	177	13	32	68	110	30	18 251	34	18 888	13	
10 — <	3	79	5	97	13	85	24	73	56	53	193	44	29	09	120	97	26 526	74	26 975	11	
15 — <	18	65	5	76	15	68	20	94	168	54	153	37	30	43	75	34	20 559	86	21 048	57	
20 — <	1	64	26	48	4	22	30	38	79	59	95	84	11	56	53	41	15 242	97	15 546	09	
25 — <	15	90	2	95	6	16	22	68	29	08	53	62	5	86	39	59	10 329	40	10 505	24	
30 — <	68	12	7	28	23	43	30	76	151	87	68	76	7	53	32	71	13 588	41	13 978	87	
40 — <	2	62	8	40	4	56	16	55	48	41	38	87	4	05	12	85	8 322	82	8 459	13	
50 — <	12	89	18	88	10	07	69	83	91	72	91	02	7	44	46	05	20 350	31	20 698	21	
≥ 100	7	59	9	53	2	56	18	08	54	44	37	80	3	10	28	13	7 763	42	7 924	65	
TOT.	482	28	168	31	382	45	405	37	1 534	82	1 875	69	410	60	1 083	51	180 695	48	187 038	51	
<b>PROVINCE DE HAINAUT</b>																					
0	9	41	1	08	9	98	1	84	5	62	13	23	4	90	15	—	46	21	46	21	
0,01 — <	43	31	1	39	6	49	9	87	46	86	122	14	58	14	6	44	2 139	98	2 434	62	
1 — <	11	98	2	31	1	60	8	79	12	09	34	79	16	24	4	26	1 355	55	1 447	61	
2 — <	32	50	11	99	10	71	27	89	100	18	102	46	26	64	16	38	6 552	75	6 881	50	
5 — <	12	49	1	24	3	19	11	02	118	42	68	92	14	47	13	97	6 065	68	6 309	40	
7 — <	7	52	8	45	3	25	21	61	47	84	134	39	21	01	39	38	12 597	61	12 881	06	
10 — <	8	01	6	30	12	68	61	38	195	66	223	48	34	49	104	45	28 245	49	28 891	94	
15 — <	5	76	19	44	25	53	66	53	52	53	247	46	36	88	108	04	36 035	92	36 598	09	
20 — <	12	57	10	05	38	43	70	67	87	43	189	81	24	14	92	39	31 345	71	31 871	20	
25 — <	4	07	4	20	16	63	52	15	16	30	168	86	16	43	63	75	25 470	42	25 812	81	
30 — <	5	17	8	43	16	76	45	29	81	34	172	85	18	78	103	73	31 122	21	31 574	56	
40 — <	14	75	8	39	9	73	57	29	26	00	113	22	10	70	46	86	19 358	15	19 645	09	
50 — <	15	09	16	44	44	30	126	26	183	61	142	19	13	57	86	96	28 431	12	29 059	54	
≥ 100	17	89	2	24	1	00	24	13	45	10	39	40	2	40	23	42	8 878	66	9 034	24	
TOT.	200	52	101	95	200	28	584	72	1 018	98	1 773	20	298	79	710	18	237 599	25	242 487	87	
<b>PROVINCE DE LIEGE</b>																					
0	14	17	3	64	4	49	22	75	6	92	4	53	1	70	—	55	23	55	23		
0,01 — <	35	71	1	88	8	84	23	83	135	64	61	23	36	81	9	74	1 427	69	1 741	37	
1 — <	28	94	3	22	6	24	25	68	186	61	22	35	12	77	2	03	1 300	77	1 588	61	
2 — <	4	47	4	38	16	54	58	69	386	02	71	45	27	94	6	82	8 190	43	8 766	74	
5 — <	9	79	1	72	17	31	34	78	162	20	51	20	16	92	9	96	9 008	68	9 312	56	
7 — <	11	08	2	07	13	84	88	52	419	14	90	09	24	64	8	41	17 930	40	18 588	19	
10 — <	20	47	4	39	20	34	80	68	524	37	145	43	33	72	15	49	33 695	97	34 540	86	
15 — <	6	89	1	79	10	82	84	01	701	94	108	20	22	23	14	06	29 350	12	30 300	06	
20 — <	4	49	2	21	7	95	49	24	125	63	64	33	11	08	5	51	19 075	73	19 346	17	
25 — <	1	86	1	40	29	00	18	77	41	68	37	30	6	52	2	44	11 836	23	11 975	20	
30 — <	2	85	3	32	14	62	19	67	42	29	44	65	6	05	6	33	14 000	70	14 140	48	
40 — <	3	33	1	53	17	90	38	44	268	71	31	90	3	17	5	04	8 825	07	9 195	09	
50 — <	26	24	7	69	24	60	56	48	235	24	110	19	10	50	18	24	25 576	68	26 065	86	
≥ 100	6	74	3	65	11	11	49	87	90	96	26	97	2	33	6	82	7 914	93	8 113	38	
TOT.	177	03	39	28	199	75	633	15	3 343	18	872	21	219	21	112	59	188 133	40	193 729	80	

## REPARTITION DE LA SUPERFICIE TOTALE DES EXPLOITATIONS SUIVANT LEUR TAILLE

SUPERFICIE AGRICOLE UTILISEE	SUPERFICIES DIVERSES FAISANT PARTIE DES EXPLOITATIONS									Superficie agricole utilisée	SUPERFICIE TOTALE DES EXPLOITATIONS							
	Jardins et parcs d'agrément		Etangs et nappes d'eau		Terres en friche		Ter-rains incultes		Bois, taillis, broussailles exploitées			Bâtiments d'exploit-ation, cours et dépendances		Bâtiments d'habi-tation		Autres superficies, chemins d'exploit-ation privés, menant vers les terres, fossés, etc.		
	ha	a	ha	a	ha	a	ha	a	ha			a	ha	a	ha	a	ha	a

0 = sans culture

## PROVINCE DE LIMBOURG

0,01	0	2 34	2 68	39 78	7 24	35 78	60 89	11 48	4 58	—	164 77
1	1	12 93	1 85	94 98	66 13	134 07	170 82	54 69	39 04	2 406 49	2 981 00
2	2	12 20	1 05	34 66	26 45	35 80	82 26	18 99	20 31	2 375 39	2 607 11
5	5	9 08	23 68	70 34	57 68	134 85	174 36	33 56	62 03	9 823 77	10 389 35
7	7	7 73	2 74	19 38	42 28	56 91	101 81	16 72	31 07	7 778 53	8 057 17
10	10	1 53	3 96	41 51	44 33	67 65	131 07	17 30	48 43	12 585 68	12 941 46
15	15	2 61	4 21	32 54	105 01	100 13	179 35	24 98	92 10	20 055 42	20 596 35
20	20	8 75	6 33	22 98	56 20	167 95	106 63	11 17	65 53	14 484 41	14 929 95
25	25	8 29	1 61	10 43	18 32	8 41	41 04	4 50	28 34	6 619 91	6 740 85
30	30	3 57	6 11	4 52	13 55	7 93	22 08	2 27	11 97	4 168 75	4 240 75
40	40	47	20 96	1 54	36 87	95 06	18 03	2 79	26 42	3 862 83	4 064 97
50	50	1 13	77	9 23	68	57 88	12 98	93	8 36	2 333 74	2 425 70
50	100	12 16	15 58	21 14	89 32	70 89	16 86	3 33	23 81	4 889 30	5 142 39
50	100	3 96	30	6 00	60 03	33 10	6 03	63	40 40	1 644 85	1 795 30
TOT.		86 75	91 83	409 03	624 09	1 006 41	1 124 21	203 34	502 39	93 029 07	97 077 12

## PROVINCE DE LUXEMBOURG

0,01	0	1 26	—	106 73	3 20	10 55	4 14	2 31	—	—	128 19
1	1	7 35	99	18 75	33 94	238 48	35 80	18 39	2 16	871 18	1 227 04
2	2	9 57	63	13 02	14 92	70 46	22 24	6 94	7 71	919 62	1 058 11
5	5	15 03	3 92	21 24	62 87	410 49	50 01	18 28	7 10	5 147 42	5 736 36
7	7	1 68	67	10 94	51 29	150 73	30 00	8 60	2 29	4 801 45	5 057 65
10	10	97	5 65	23 05	69 45	304 06	49 53	13 06	4 46	8 997 19	9 467 42
15	15	2 55	3 24	37 06	155 83	431 24	81 10	18 49	9 12	19 209 99	19 948 62
20	20	4 08	58	33 00	218 33	467 24	89 60	15 96	12 47	24 281 38	25 122 64
25	25	2 08	2 50	23 00	186 91	305 21	83 15	15 25	14 11	23 323 58	23 955 79
30	30	1 73	2 36	12 95	145 27	229 68	50 56	11 23	12 66	17 214 97	17 681 41
40	40	1 29	1 30	19 02	187 66	304 30	68 17	8 27	14 99	22 839 37	23 444 37
50	50	69	3 31	34 08	135 69	72 89	33 38	4 30	8 15	12 573 66	12 866 15
50	100	39	3 36	21 17	119 56	133 20	54 50	5 29	10 51	14 130 51	14 478 49
50	100	—	50	17 66	9 26	—	3 55	37	3 82	1 174 74	1 209 90
TOT.		48 67	29 01	391 67	1 394 18	3 128 53	655 73	146 74	102 55	155 485 06	161 382 14

## PROVINCE DE NAMUR

0,01	0	2 11	—	94	1 10	4 27	5 80	2 70	2	—	16 94
1	1	32 70	2 97	10 28	32 20	104 46	49 07	36 60	2 44	1 404 95	1 675 67
2	2	3 71	3 16	2 21	5 53	56 40	15 89	10 71	1 88	879 05	978 54
5	5	31 32	8 05	6 67	21 88	554 59	37 45	15 75	8 19	3 995 89	4 679 79
7	7	4 14	1 35	5 69	15 74	17 34	16 52	6 11	1 20	2 922 62	2 990 71
10	10	2 29	1 58	5 32	22 13	37 78	27 86	9 17	3 58	5 560 91	5 670 62
15	15	5 85	2 79	4 92	51 31	57 55	44 78	13 10	4 16	11 381 33	11 565 79
20	20	1 77	2 65	22 70	67 62	82 29	48 11	10 76	7 79	14 791 94	15 035 63
25	25	3 94	4 06	10 28	54 95	53 16	52 80	10 08	6 30	17 222 32	17 417 89
30	30	1 51	4 47	7 50	93 98	25 81	49 48	7 99	13 71	16 015 88	16 220 33
40	40	1 94	4 17	5 77	83 28	56 91	70 95	10 27	16 54	25 115 86	25 365 69
50	50	4 43	3 10	4 43	68 30	200 17	49 45	5 97	6 76	15 873 75	16 216 36
50	100	9 70	15 34	33 48	249 57	285 29	146 95	14 81	37 99	44 912 25	45 705 38
50	100	18 56	13 19	3 15	43 41	212 55	66 18	5 78	26 87	19 861 48	20 251 17
TOT.		123 97	66 88	123 34	811 00	1 748 57	681 29	159 80	137 43	179 938 23	183 790 51

## PROVINCE DE LA FLANDRE ORIENTALE

0,01	0	2 55	10	3 39	11 93	10 15	71 22	6 54	6 52	—	112 40
1	1	61 33	7 60	27 48	14 85	118 02	418 03	99 76	200 07	4 621 80	5 568 94
2	2	15 01	2 58	10 68	8 80	53 76	200 41	34 17	129 15	4 256 18	4 710 74
5	5	54 64	17 87	24 22	18 66	89 92	523 98	62 80	565 20	19 163 83	20 521 12
7	7	11 82	8 44	7 24	9 12	94 08	361 74	34 32	612 22	18 242 16	19 381 14
10	10	25 75	12 15	12 93	12 11	106 12	554 73	43 00	1 118 16	32 139 82	34 024 77
15	15	6 69	9 04	15 07	34 14	109 79	604 83	42 46	1 429 00	42 931 89	45 182 91
20	20	20	11 02	10 69	26 50	30 13	314 68	19 32	881 39	25 112 74	26 406 67
25	25	2 10	10 84	7 65	16 67	19 38	155 62	8 22	395 50	12 498 42	13 114 40
30	30	43	5 07	2 20	9 40	9 85	72 23	3 54	194 21	6 207 99	6 504 92
40	40	18	4 19	7 96	194 26	8 48	70 86	2 85	175 99	6 020 80	6 485 57
50	50	2 00	87	—	2 70	1 40	19 65	1 52	46 18	1 930 10	2 004 42
50	100	1 55	6 00	—	19 80	—	18 31	48	48 26	1 972 34	2 066 74
50	100	—	—	—	—	—	26	4	—	115 00	115 30
TOT.		184 25	95 77	129 51	378 94	651 08	3 386 55	359 02	5 801 85	175 213 07	186 200 04

## REPARTITION DE LA SUPERFICIE TOTALE DES EXPLOITATIONS SUIVANT LEUR TAILLE

SUPERFICIE AGRICOLE UTILISEE	SUPERFICIES DIVERSES FAISANT PARTIE DES EXPLOITATIONS									Superficie agricole utilisée	SUPERFICIE TOTALE DES EXPLOITATIONS
	Jardins et parcs d'agrément	Etang et nappes d'eau	Terres en friche	Ter-rains incultes	Bois, taillis, broussailles exploitées	Bâtiments d'exploita-tion, cours et dépendances	Bâtiments d'habi-tation	Autres superficies, chemins d'exploita-tion, privés, menant vers les terres, fossés, etc.			
	ha	ha	ha	ha	ha	ha	ha	ha	ha		

0 = sans culture

ha	ha	a	ha	a	ha	a	ha	a	ha	a	ha	a
----	----	---	----	---	----	---	----	---	----	---	----	---

## PROVINCE DE LA FLANDRE OCCIDENTALE

0,01	—	<	1	1 77	—	2 25	57	1 60	51 35	7 00	9 40	—	73 94
1	—	<	2	25 63	2 35	2 51	2 56	37 50	233 52	51 96	102 95	2 283 85	2 742 83
2	—	<	5	12 34	4 29	8 01	7 64	3 18	140 06	22 57	82 94	2 869 50	3 150 53
5	—	<	7	15 52	6 36	9 39	16 17	14 52	396 89	47 58	340 82	13 963 54	14 810 79
7	—	<	10	3 20	5 82	3 96	7 82	2 32	356 46	29 12	388 96	15 566 97	16 364 63
10	—	<	15	6 57	11 79	4 86	9 76	11 35	578 77	39 57	813 78	29 292 74	30 769 19
15	—	<	20	2 67	36 79	5 62	17 63	15 01	749 42	45 84	1 311 60	46 293 95	48 478 53
20	—	<	25	2 19	38 52	15 47	36 82	14 78	578 35	30 90	1 195 36	38 224 41	40 136 80
25	—	<	30	3 04	37 72	10 22	18 17	9 79	371 38	17 59	917 21	27 163 75	28 548 87
30	—	<	40	1 27	28 26	6 64	9 66	6 31	264 94	10 44	670 78	18 392 48	19 390 78
40	—	<	50	2 09	29 28	14 98	5 07	58 37	225 95	9 37	779 46	19 548 33	20 672 90
50	—	<	100	1 10	28 36	2 95	3 37	2 58	100 64	3 45	377 92	8 358 20	8 878 57
50	—	<	100	77	2 97	2 00	13 74	31 10	75 93	2 23	270 33	6 863 70	7 262 77
50	—	<	100	32	52	—	77	—	4 83	23	14 22	686 47	707 36
TOT.				78 48	233 03	88 86	149 75	208 41	4 128 49	317 85	7 275 73	229 507 89	241 988 49

## DUNES ET POLDERS

0,01	—	<	0	50	—	45	73	—	12 83	1 62	39	—	16 52
1	—	<	1	6 37	97	28	73	17 55	42 14	9 63	23 10	434 31	535 08
2	—	<	2	30	50	8 78	11 50	—	27 74	4 53	20 98	566 87	641 20
5	—	<	5	1 23	58	3 53	1 35	1 80	75 06	10 08	101 58	2 380 47	2 575 68
7	—	<	7	3	1 67	1 49	4 21	—	65 79	4 80	120 23	2 615 26	2 813 48
10	—	<	10	3 13	1 27	2 37	5 34	13	130 81	7 03	268 10	5 408 38	5 826 56
15	—	<	15	1 46	7 42	8 04	12 30	1 51	173 04	9 51	449 32	9 868 72	10 531 32
20	—	<	20	25	8 26	9 94	35 56	2 88	166 22	7 34	477 51	10 057 65	10 765 61
25	—	<	25	54	11 53	8 30	8 69	65	136 43	5 40	433 15	9 191 21	9 795 90
30	—	<	30	45	11 66	4 23	13 09	—	124 05	4 30	390 40	8 027 46	8 575 64
40	—	<	40	1 00	13 44	9 29	192 68	—	160 66	5 56	595 30	12 421 01	13 398 94
50	—	<	50	1 14	18 23	2 65	5 06	1 98	82 00	2 59	311 83	6 660 65	7 086 13
50	—	<	100	2 05	9 12	—	33 54	58	75 24	2 04	264 32	6 798 88	7 185 77
50	—	<	100	32	52	—	77	—	3 68	11	13 97	316 90	336 27
TOT.				18 77	85 17	59 35	325 55	27 08	1 275 69	74 54	3 470 18	74 747 77	80 084 10

## REGION SABLONNEUSE

0,01	—	<	0	3 60	10	14 81	13 12	2 60	88 12	9 55	11 93	—	143 83
1	—	<	1	90 04	20 18	106 81	32 70	137 85	484 88	133 75	353 99	5 859 04	7 219 24
2	—	<	2	24 51	7 60	36 91	17 52	34 38	259 13	51 62	286 70	6 388 70	7 107 07
5	—	<	5	93 04	29 79	47 21	51 27	144 21	650 33	87 97	943 81	25 597 69	27 645 32
7	—	<	7	12 66	9 17	10 02	22 61	63 86	461 72	43 91	848 39	22 929 76	24 402 10
10	—	<	10	25 70	13 56	21 01	12 31	64 33	680 53	53 79	1 454 07	38 665 18	40 990 48
15	—	<	15	6 28	15 89	19 07	35 82	82 55	725 12	47 67	1 825 78	48 300 04	51 058 22
20	—	<	20	53 39	24 31	11 26	11 82	86 17	330 86	20 48	1 034 49	25 829 23	27 402 01
25	—	<	25	2 48	14 26	3 73	13 22	12 85	161 46	7 56	443 62	11 920 86	12 580 04
30	—	<	30	37	5 39	1 00	4 32	11 25	84 44	3 91	236 17	6 133 39	6 480 24
40	—	<	40	18	6 88	9 36	2 00	41 08	56 10	2 39	159 34	4 787 71	5 065 04
50	—	<	50	1 00	38	—	5	—	8 13	1	29 15	1 182 75	1 222 67
50	—	<	100	—	—	—	—	30 00	5 72	21	28 17	871 97	936 07
50	—	<	100	—	—	—	—	—	54	1	—	124 43	124 98
TOT.				313 25	147 51	281 24	216 71	711 13	3 997 08	464 03	7 655 61	198 590 75	212 377 31

## CAMPINE

0,01	—	<	0	21 55	68	65 57	18 17	438 09	138 17	19 55	19 38	—	721 16
1	—	<	1	66 41	17 31	162 30	135 29	343 33	274 14	66 82	122 83	3 076 32	4 264 75
2	—	<	2	32 43	15 20	54 95	64 46	90 41	128 24	26 22	73 28	3 100 78	3 585 97
5	—	<	5	59 99	47 74	115 95	105 96	290 31	263 92	43 50	242 41	12 397 38	13 567 16
7	—	<	7	8 97	18 58	28 82	79 20	125 75	153 73	18 09	159 64	9 313 25	9 906 03
10	—	<	10	3 14	13 52	64 62	100 35	237 12	242 39	27 23	293 43	18 516 14	19 497 94
15	—	<	15	1 54	11 83	59 17	186 72	236 28	345 03	33 21	453 35	30 438 19	31 765 32
20	—	<	20	11 99	21 41	25 15	110 11	155 51	184 93	13 77	264 56	18 743 50	19 530 93
25	—	<	25	13 90	3 28	12 30	32 36	156 86	61 48	4 37	117 46	7 534 85	7 936 86
30	—	<	30	1 63	6 57	8 57	26 10	7 28	28 10	2 60	45 18	3 458 10	3 584 13
40	—	<	40	61	21 45	2 02	36 30	111 86	16 99	2 06	42 27	2 449 05	2 682 61
50	—	<	50	4 05	50	1 00	1 00	53 63	6 41	51	19 04	1 154 50	1 240 14
50	—	<	100	10 93	14 47	7 17	101 46	69 13	20 73	2 17	38 34	2 026 22	2 290 62
50	—	<	100	26 35	41 92	6 00	74 23	701 69	11 56	27 79	232 92	2 124 43	3 246 89
TOT.				263 49	234 46	613 09	1 071 71	3 017 25	1 875 82	287 89	2 124 09	114 332 71	123 820 51

## REPARTITION DE LA SUPERFICIE TOTALE DES EXPLOITATIONS SUIVANT LEUR TAILLE

SUPERFICIE AGRICOLE UTILISEE	SUPERFICIES DIVERSES FAISANT PARTIE DES EXPLOITATIONS									SUPERFICIE TOTALE DES EXPLOITATIONS
	Jardins et parcs d'agrément	Etangs et nappes d'eau	Terres en friche	Terrains incultes	Bois, taillis, broussailles exploitées	Bâtiments d'exploitation, cours et dépendances	Bâtiments d'habitation	Autres superficies, chemins d'exploitation privés, menant vers les terres, fossés, etc.	Superficie agricole utilisée	
0 = sans culture	ha	ha	ha	ha	ha	ha	ha	ha	ha	ha

## REGION SABLO-LIMONEUSE

0	7 16	2 70	8 22	1 59	45 30	56 02	8 30	7 11	—	136 40
0,01	120 20	42 91	182 24	48 24	192 89	510 67	187 01	246 72	7 374 76	8 905 64
1	94 09	7 10	22 26	20 27	147 90	222 96	54 11	98 73	6 503 81	7 171 23
2	85 46	21 44	47 33	49 67	155 86	540 00	96 83	263 56	28 243 14	29 503 29
5	30 48	13 02	17 20	20 19	190 33	366 95	49 26	249 41	24 156 20	25 093 04
7	57 81	22 84	27 26	20 66	316 18	516 21	58 64	478 87	39 357 93	40 856 40
10	4 12	32 99	19 32	68 21	108 80	674 06	61 44	727 20	58 767 05	60 463 19
15	17 93	38 65	21 20	58 70	291 40	520 72	38 85	690 79	45 935 87	47 614 11
20	4 84	52 10	12 72	39 16	101 98	304 23	22 26	502 28	31 456 09	32 495 66
25	18 81	19 45	14 65	38 36	39 31	178 89	11 98	275 18	19 561 37	20 158 00
30	65 25	19 57	33 95	22 00	264 32	129 07	10 57	232 70	17 611 90	18 389 33
40	3 32	15 38	9 53	27 85	51 28	61 00	4 05	87 30	8 825 16	9 084 87
50	5 53	2 82	19 87	47 39	93 08	69 82	4 65	56 02	13 195 79	13 494 97
≥ 100	2 02	7 11	1 76	9 56	39 92	20 99	1 50	23 72	4 695 26	4 801 84
TOT.	517 02	298 08	437 51	471 85	2 038 55	4 171 59	609 45	3 939 59	305 684 33	318 167 97

## REGION LIMONEUSE

0	10 01	1 88	15 43	1 68	11 61	29 37	8 44	98	—	79 40
0,01	41 20	4 08	14 31	11 58	27 47	194 72	85 96	14 41	3 356 37	3 750 10
1	10 91	1 78	9 46	9 75	18 07	60 53	24 10	10 69	2 243 10	2 388 39
2	41 42	15 22	9 22	34 79	150 30	213 77	43 30	24 59	10 509 08	11 041 69
5	12 11	3 20	6 94	10 68	26 72	107 61	21 89	23 11	10 003 74	10 216 00
7	9 54	5 66	4 56	18 91	25 65	209 22	33 25	60 67	20 285 46	20 652 92
10	11 54	4 90	21 92	51 68	34 34	326 18	51 38	143 59	43 665 27	44 310 80
15	7 41	7 66	29 19	41 26	41 87	348 81	61 57	155 38	48 895 57	49 588 72
20	10 48	7 45	27 27	57 13	32 00	243 47	30 41	121 82	39 757 99	40 288 02
25	5 08	3 63	13 20	52 19	13 77	193 81	19 56	87 77	31 294 35	31 683 36
30	11 31	10 42	21 59	57 72	29 44	211 47	22 34	114 78	39 812 17	40 291 24
40	17 46	12 86	13 39	44 43	29 39	143 48	13 50	60 04	24 979 19	25 313 74
50	47 44	36 45	59 88	136 17	203 14	238 82	24 35	114 29	52 815 34	53 675 88
≥ 100	39 26	9 10	11 76	70 05	160 80	93 09	7 63	36 09	22 281 65	22 709 43
TOT.	275 17	124 29	258 12	598 02	804 57	2 614 35	447 68	968 21	349 899 28	355 989 69

## REGION HERBAGERE (LIEGE)

0	11 18	3	8	3 62	7 23	4 02	2 59	1 54	—	30 29
0,01	12 30	—	3 10	8 27	30 21	22 29	17 13	6 03	627 38	726 71
1	3 69	1	1 40	9 46	4 76	9 89	6 11	76	637 66	673 74
2	1 90	2 05	3 97	9 67	45 26	29 15	12 80	2 14	4 018 88	4 125 82
5	3 21	84	—	8 93	48 75	23 68	7 69	3 27	4 377 94	4 474 31
7	1 70	2 09	1 71	27 28	139 09	40 96	11 90	3 89	8 845 39	9 074 01
10	9 50	2 98	3 44	33 60	55 02	76 15	18 18	10 58	18 110 96	18 320 41
15	1 15	1 09	4 61	37 62	110 85	52 93	11 47	10 35	16 278 08	16 508 15
20	2 54	2 15	4 37	23 89	33 43	34 47	6 20	4 14	10 432 15	10 543 34
25	41	1 48	4 50	13 92	15 59	17 19	2 68	2 09	5 276 98	5 334 84
30	9	1 02	—	2 70	16 57	15 31	2 13	1 76	4 789 20	4 828 78
40	17	33	1 00	20 60	211 46	5 61	56	48	1 674 69	1 914 90
50	79	5	5 00	2 00	87 09	4 02	1 64	1 19	1 845 30	1 947 08
≥ 100	—	—	—	—	—	—	—	—	—	—
TOT.	48 63	14 12	33 18	201 56	805 31	335 67	101 08	48 22	76 914 61	78 502 38

## CAMPINE HENNUYERE

0	—	—	—	—	—	—	—	—	—	—
0,01	97	—	—	—	1 13	5 59	1 08	3	45 60	54 40
1	—	—	—	—	—	99	12	—	12 58	13 69
2	8	16	—	—	2 05	3 27	28	6	64 73	70 63
5	—	—	—	—	—	82	9	—	41 63	42 54
7	2	—	10	—	—	1 10	14	—	102 27	103 63
10	8	—	—	80	—	2 68	27	19	212 61	216 63
15	1	—	—	—	93	3 32	35	5	351 57	356 23
20	—	—	—	—	—	3 14	20	—	302 80	306 14
25	5	—	—	—	—	1 90	11	—	164 92	166 98
30	—	—	—	1 15	—	1 89	8	15	158 49	161 76
40	—	—	—	—	—	1 95	6	—	89 35	91 36
50	—	—	—	—	—	19	1	—	56 24	56 44
≥ 100	—	—	—	—	—	—	—	—	—	—
TOT.	1 21	16	10	1 95	4 11	26 84	2 79	48	1 602 79	1 640 43

## REPARTITION DE LA SUPERFICIE TOTALE DES EXPLOITATIONS SUIVANT LEUR TAILLE

SUPERFICIE AGRICOLE UTILISEE	SUPERFICIES DIVERSES FAISANT PARTIE DES EXPLOITATIONS								Superficie agricole utilisée	SUPERFICIE TOTALE DES EXPLOITATIONS		
	Jardins et parcs d'agrément	Etangs et nappes d'eau	Terres en friche	Terrains incultes	Bois, taillis, broussailles exploitées	Bâtiments d'exploitation, cours et dépendances	Bâtiments d'habitation	Autres superficies, chemins d'exploitation privés, menant vers les terres, fossés, etc.				
0 = sans culture	ha	a	ha	a	ha	a	ha	a	ha	a	ha	a

## C O N D R O Z

0	4	33	—	94	2	07	18	17	4	44	2	41	—	4	—	—	32	40		
0,01 — <	52	14	4	00	8	83	22	55	158	15	47	57	37	45	4	48	1 390	51	1 725	68
1 — <	25	94	2	29	3	85	13	36	95	81	15	06	9	16	1	49	914	36	1 081	32
2 — <	20	63	7	22	2	09	19	57	470	40	32	19	15	72	10	22	3 516	65	4 094	69
5 — <	10	79	—	94	4	95	8	00	9	87	15	41	6	01	1	23	2 634	40	2 691	60
7 — <	9	22	—	68	1	45	16	26	18	98	26	97	8	46	2	17	4 338	46	4 422	65
10 — <	15	74	3	30	1	04	29	93	265	95	36	20	9	25	2	91	8 462	39	8 826	71
15 — <	6	24	—	78	23	10	39	18	426	53	40	60	8	91	2	91	10 742	78	11 291	03
20 — <	7	30	4	24	8	99	22	39	83	50	40	99	7	40	3	09	12 072	75	12 250	65
25 — <	1	51	—	34	28	00	32	59	10	65	36	35	6	05	5	61	10 564	83	10 685	93
30 — <	2	24	3	78	3	10	45	83	28	91	57	40	7	84	11	51	17 868	89	18 029	50
40 — <	5	08	3	53	18	43	55	42	45	23	40	91	5	31	10	45	13 054	89	13 239	25
50 — <	8	87	19	22	20	36	229	85	379	08	167	42	13	83	39	68	42 873	36	43 751	67
≥ 100	10	22	12	33	4	30	38	26	207	43	51	90	3	90	19	73	16 215	34	16 563	41
TOT.	180	25	62	65	129	43	575	26	2 218	66	613	41	141	70	115	52	144 649	61	148 686	49

## H A U T E A R D E N N E

0	—	—	—	50	—	63	1	50	—	78	1	02	—	14	—	—	—	—	—	4	57
0,01 — <	—	71	—	—	1	72	8	83	45	08	5	10	2	50	17	—	139	55	203	66	
1 — <	—	11	1	11	2	84	6	05	90	16	4	65	1	80	16	—	229	38	336	26	
2 — <	—	21	—	—	8	97	25	83	90	27	26	61	8	18	70	—	2 777	45	2 938	22	
5 — <	—	37	—	2	16	71	21	26	107	25	21	44	6	58	—	6	3 488	32	3 668	01	
7 — <	—	45	—	8	11	47	61	60	277	46	39	52	9	47	—	2	6 960	68	7 363	39	
10 — <	—	43	31	—	15	29	56	87	348	71	46	59	10	25	3	48	10 346	30	10 828	23	
15 — <	—	22	—	31	5	37	35	02	199	38	23	70	4	18	1	71	6 254	50	6 524	39	
20 — <	—	9	—	—	2	40	25	18	85	69	7	98	1	30	—	28	2 196	75	2 319	67	
25 — <	—	—	—	—	—	—	2	50	23	00	2	12	—	34	—	—	602	60	630	56	
30 — <	—	1	—	—	2	00	4	25	14	75	1	21	—	16	—	24	439	17	461	79	
40 — <	—	1	00	—	3	75	—	—	47	00	1	54	—	9	—	3	178	02	231	43	
50 — <	—	—	—	—	—	—	—	—	—	—	—	—	—	1	—	—	56	00	56	01	
≥ 100	—	—	—	—	—	—	—	—	—	—	—	5	—	2	—	8	115	00	115	15	
TOT.	3	60	1	83	71	02	248	02	1 330	25	181	29	45	90	15	71	33 783	72	35 681	34	

## R E G I O N H E R B A G E R E ( F A G N E )

0	50	—	—	—	—	—	—	—	—	5	—	29	—	—	—	—	—	—	—	—	84
0,01 — <	8	—	10	—	—	2	19	—	2	30	2	86	1	96	—	11	135	33	144	93	
1 — <	1	05	—	—	15	—	2	—	—	89	—	76	—	52	3	—	82	89	86	31	
2 — <	—	1	—	—	—	—	—	—	15	—	2	40	1	16	5	—	399	51	403	28	
5 — <	33	—	—	12	—	8	—	—	11	—	3	04	—	92	4	—	526	52	531	16	
7 — <	10	—	2	82	—	—	5	20	5	37	—	2	84	1	07	16	866	18	863	74	
10 — <	11	—	1	70	3	50	3	96	3	29	7	21	1	71	28	—	2 076	91	2 098	67	
15 — <	22	—	10	28	—	—	9	63	5	11	9	33	1	89	27	—	3 104	83	3 141	56	
20 — <	31	—	—	—	1	00	6	14	1	14	7	48	1	27	1	17	2 378	82	2 397	33	
25 — <	6	—	—	—	—	—	7	70	5	34	5	33	—	85	1	21	2 003	95	2 024	44	
30 — <	12	—	—	50	—	—	2	40	—	—	87	6	71	—	5	—	2 375	81	2 387	38	
40 — <	19	—	3	—	—	—	6	20	1	20	4	31	—	43	20	—	1 484	59	1 497	15	
50 — <	1	54	—	6	—	47	3	67	—	—	2	50	—	53	—	32	1 405	57	1 420	30	
≥ 100	—	—	—	—	—	—	—	—	—	—	—	—	—	—	—	—	—	—	—	—	—
TOT.	4	62	15	49	5	24	47	19	28	27	57	96	13	52	3	89	16 840	91	17 017	09	

## F A M E N N E

0	1	70	—	—	—	69	—	39	—	2	08	—	99	—	—	—	—	—	—	—	5	85
0,01 — <	9	42	1	10	1	48	11	04	34	49	9	15	6	83	—	30	318	04	391	85		
1 — <	1	38	3	07	—	6	2	02	47	40	6	47	4	12	1	00	300	61	366	13		
2 — <	13	27	5	61	3	73	9	25	495	93	13	57	8	21	3	09	1 676	89	2 229	55		
5 — <	1	97	—	61	3	03	3	93	25	35	5	92	2	34	31	—	1 199	07	1 239	63		
7 — <	5	—	—	47	3	13	6	29	21	16	8	73	3	28	2	26	2 616	63	2 661	90		
10 — <	28	—	—	55	7	72	35	01	38	74	13	50	4	23	1	15	4 780	85	4 882	03		
15 — <	22	—	—	62	13	00	46	71	59	75	19	13	4	90	5	42	7 632	07	7 781	82		
20 — <	1	02	3	72	1	00	47	10	35	94	18	64	4	33	2	15	7 897	71	8 011	61		
25 — <	14	—	2	94	9	25	57	23	26	38	18	69	3	22	3	70	7 918	06	8 039	61		
30 — <	23	—	—	46	6	87	59	91	43	54	27	14	4	55	7	66	12 301	21	12 451	57		
40 — <	10	—	—	69	14	50	36	91	171	64	17	99	2	36	1	12	7 296	43	7 541	74		
50 — <	2	03	1	29	23	45	117	03	57	79	42	95	3	70	12	51	14 695	53	14 956	28		
≥ 100	2	24	—	37	—	—	16	35	5	00	5	79	1	19	5	57	2 240	30	2 276	81		
TOT.	34	05	21	50	84	22	449	47	1 063	50	209	75	54	25	46	24	70 873	40	72 836	38		

## REPARTITION DE LA SUPERFICIE TOTALE DES EXPLOITATIONS SUIVANT LEUR TAILLE

SUPERFICIE AGRICOLE UTILISEE	SUPERFICIES DIVERSES FAISANT PARTIE DES EXPLOITATIONS										SUPERFICIE TOTALE DES EXPLOITATIONS							
	Jardins et parcs d'agrément		Etangs et nappes d'eau		Terres en friche		Terres incultes		Bois, taillis, broussailles exploitées			Bâtiments d'exploitation, cours et dépendances		Bâtiments d'habitation		Autres superficies, chemins d'exploitation privés, menant vers les terres, fossés, etc.		Superficie agricole utilisée
0 = sans culture	ha	a	ha	a	ha	a	ha	a	ha	a	ha	a	ha	a	ha	a	ha	a

## ARDENNE

0,01	—	—	—	106	50	2	01	8	51	3	14	1	50	—	—	—	—	122	25	
0,01	—	—	—	7	68	29	96	187	54	29	89	13	92	—	29	—	695	99	969	77
1	—	—	—	6	15	13	03	58	39	17	15	5	09	5	71	—	660	56	762	68
2	—	—	—	13	25	57	03	174	14	40	11	12	09	5	09	—	4 054	97	4 373	32
5	—	—	—	9	58	47	09	112	48	25	54	6	40	1	70	—	3 912	82	4 116	54
7	—	—	—	19	97	56	23	270	08	43	69	9	79	4	44	—	7 374	29	7 784	99
10	—	—	—	7	65	126	55	372	21	72	89	16	92	6	11	—	15 852	68	16 459	13
15	—	—	—	22	81	190	95	378	71	78	57	13	00	7	44	—	20 015	86	20 714	45
20	—	—	—	26	99	154	69	261	11	71	53	12	03	6	30	—	18 902	82	19 438	61
25	—	—	—	5	33	129	65	176	11	44	59	9	32	12	30	—	13 461	76	13 845	02
30	—	—	—	4	70	133	68	228	75	54	61	5	56	18	50	—	16 298	75	16 747	50
40	—	—	—	9	28	83	94	51	05	21	15	2	32	2	49	—	7 635	85	7 809	50
50	—	—	—	17	19	74	62	61	87	26	31	1	84	13	97	—	8 123	29	8 322	53
≥ 100	—	—	—	17	66	10	76	—	—	5	23	20	—	5	82	—	1 007	12	1 047	29
TOT.	35	51	25	89	274	74	1 110	19	2 340	95	534	40	109	98	85	16	117 996	76	122 513	58

## REGION JURASSIQUE

0,01	—	—	—	11	76	4	88	42	48	4	42	4	41	—	89	—	154	29	227	24
1	—	—	—	6	87	2	22	11	89	3	73	1	64	1	11	—	210	17	244	62
2	—	—	—	11	28	13	28	27	56	8	70	3	83	2	10	—	1 028	67	1 144	89
5	—	—	—	3	30	13	00	72	12	4	43	2	13	—	84	—	916	44	967	59
7	—	—	—	5	08	14	77	27	36	5	60	3	15	1	86	—	1 542	22	1 600	40
10	—	—	—	23	28	14	04	89	63	9	69	3	31	5	59	—	3 359	77	3 507	91
15	—	—	—	4	79	23	90	77	32	11	76	2	82	6	52	—	4 004	64	4 131	93
20	—	—	—	5	11	23	88	39	36	13	91	3	44	10	36	—	4 865	98	4 962	31
25	—	—	—	4	37	17	31	44	06	8	23	2	05	5	90	—	3 884	91	3 967	42
30	—	—	—	14	22	46	54	75	33	15	27	2	60	8	83	—	6 472	86	6 636	04
40	—	—	—	10	30	42	61	17	13	8	70	1	42	6	92	—	4 044	81	4 132	40
50	—	—	—	3	37	23	83	64	23	18	21	2	97	2	18	—	3 687	60	3 803	09
≥ 100	—	—	—	—	—	—	—	—	—	29	—	5	—	—	—	—	217	10	217	44
TOT.	16	94	5	03	103	96	241	01	589	51	113	66	34	42	53	10	34 389	46	35 547	09

## LE ROYAUME

## CATEGORIE 1 : AGRICULTEURS ET ELEVEURS PROFESSIONNELS

0,01	—	—	—	24	41	18	70	439	32	124	50	11	03	17	06	—	—	640	84	
1	—	—	—	33	26	33	50	83	38	250	71	48	23	81	93	—	2 434	84	2 980	29
2	—	—	—	29	38	41	22	155	72	264	23	48	80	148	07	—	6 368	12	7 084	29
5	—	—	—	116	61	157	14	599	81	1 240	73	199	70	1 106	85	—	61 394	73	64 896	10
7	—	—	—	63	83	172	81	492	84	1 090	38	138	77	1 282	30	—	72 270	78	75 563	08
10	—	—	—	127	15	288	73	906	65	1 821	92	202	92	2 452	14	—	141 271	90	147 129	42
15	—	—	—	166	68	607	52	1 356	73	2 427	26	253	32	3 545	57	—	242 958	45	251 412	11
20	—	—	—	142	39	627	30	1 533	88	1 760	81	184	58	2 619	73	—	212 556	45	219 533	05
25	—	—	—	102	66	448	32	640	55	1 089	33	102	63	1 609	76	—	155 654	44	159 743	03
30	—	—	—	64	05	383	71	329	32	728	81	64	96	1 032	98	—	110 250	34	112 918	92
40	—	—	—	96	85	592	85	651	12	734	17	63	67	1 174	32	—	135 592	87	138 996	27
50	—	—	—	83	38	307	48	325	01	392	90	33	07	516	58	—	76 578	28	78 305	87
≥ 100	—	—	—	146	26	677	04	722	46	647	83	56	72	549	20	—	145 448	90	148 366	01
TOT.	354	57	644	54	1 232	39	4 555	07	8 696	69	12 753	74	1 440	16	16 323	48	1 409 373	18	1 455 373	82

## CATEGORIE 2 : HORTICULTEURS PROFESSIONNELS

0,01	—	—	—	144	60	34	74	45	99	152	22	69	42	239	04	—	2 528	34	3 251	08
1	—	—	—	41	76	15	73	25	19	87	64	25	75	151	27	—	2 943	13	3 307	13
2	—	—	—	35	04	16	03	34	57	99	35	22	61	164	69	—	5 682	83	6 071	37
5	—	—	—	2	82	2	69	10	79	28	72	4	60	43	67	—	2 169	04	2 265	36
7	—	—	—	12	25	79	—	38	83	28	17	4	08	41	66	—	2 647	83	2 791	37
10	—	—	—	9	68	9	82	50	38	21	92	2	69	41	10	—	2 116	49	2 259	41
15	—	—	—	6	13	1	60	18	15	8	64	90	19	45	—	—	1 066	84	1 133	72
20	—	—	—	1	49	1	46	14	30	6	32	66	21	07	—	—	742	55	791	66
25	—	—	—	—	—	1	40	7	67	4	36	35	13	76	—	—	511	97	540	67
30	—	—	—	—	—	31	—	1	50	4	72	35	7	45	—	—	594	41	609	18
40	—	—	—	—	—	—	—	—	—	1	57	16	5	90	—	—	343	29	352	12
50	—	—	—	—	—	—	—	181	88	3	31	18	2	03	—	—	568	14	760	74
≥ 100	—	—	—	—	—	—	—	—	—	47	—	3	—	—	—	—	405	14	405	64
TOT.	83	05	38	55	253	99	84	57	429	25	449	04	132	22	751	23	22 320	00	24 541	90



## REPARTITION DE LA SUPERFICIE TOTALE DES EXPLOITATIONS SUIVANT LEUR TAILLE

SUPERFICIE AGRICOLE UTILISEE	SUPERFICIES DIVERSES FAISANT PARTIE DES EXPLOITATIONS										Superficie agricole utilisée	SUPERFICIE TOTALE DES EXPLOI- TATIONS						
	Jardins et parcs d'agrément		Etangs et nappes d'eau		Terres en friche		Ter- rains incultes		Bois, taillis, brous- sailles exploitées				Bâtiments d'exploit- ation, cours et dépen- dances		Bâtiments d'habi- tation		Autres superficies, chemins d'exploit- ation privés, menant vers les terres, fossés, etc.	
	ha	a	ha	a	ha	a	ha	a	ha	a			ha	a	ha	a	ha	a

0 = sans culture

### CATEGORIE 3 : AUTRES PRODUCTEURS PRODUISANT POUR LA VENTE

0,01 — <	0	33 71	5 36	186 88	24 06	90 12	210 86	45 04	23 31	—	619 34
1 — <	1	158 82	69 35	288 33	243 36	933 15	1 191 74	426 13	434 78	18 490 56	22 236 22
2 — <	2	70 91	15 92	73 17	98 80	363 22	396 61	103 75	177 68	12 362 78	13 662 84
5 — <	5	163 04	58 98	91 15	191 62	1 367 36	531 56	114 08	306 13	29 119 48	31 943 40
7 — <	7	33 34	14 61	31 71	61 26	218 88	124 39	23 40	80 07	11 418 50	12 006 16
10 — <	10	49 94	19 03	19 85	47 68	446 37	90 80	18 01	63 26	10 695 34	11 450 28
15 — <	15	3 42	4 63	8 08	34 15	222 74	54 30	10 36	35 80	8 784 72	9 158 20
20 — <	20	16 14	17 03	21 90	11 56	231 38	19 09	3 97	17 78	4 084 09	4 422 94
25 — <	25	16 41	27 79	9 02	1 55	173 64	8 20	1 91	13 23	2 322 19	2 573 94
30 — <	30	17 29	1 97	27 20	8 85	24 30	6 08	1 54	8 25	1 402 85	1 498 33
40 — <	40	65 16	4 05	9 00	14 00	178 79	10 09	1 66	5 76	1 338 21	1 626 72
50 — <	50	62	12 88	—	16 54	353 03	2 44	29	4 26	1 023 73	1 413 79
— <	100	6 75	19 00	7 87	35 06	96 29	16 34	46	12 72	1 583 05	1 777 54
≥	100	96	21	—	4 00	176 25	3 34	56	5 89	1 466 54	1 657 75
<b>TOT.</b>		<b>636 51</b>	<b>270 81</b>	<b>774 16</b>	<b>792 49</b>	<b>4 875 52</b>	<b>2 665 84</b>	<b>751 16</b>	<b>1 188 92</b>	<b>104 092 04</b>	<b>116 047 45</b>

### CATEGORIE 4 : ETABLISSEMENTS SPECIAUX

0,01 — <	0	22 04	3	1 22	2 30	5 00	2 75	35	1 00	—	34 69
1 — <	1	205 73	13 03	34 32	4 66	157 95	38 75	24 67	18 60	153 75	651 46
2 — <	2	108 22	2 20	9 37	13 91	55 93	8 82	10 84	17 62	177 44	404 35
5 — <	5	136 24	13 12	23 73	12 88	91 50	27 44	7 56	21 73	468 47	802 67
7 — <	7	23 26	4 62	90	2 42	15 08	12 59	3 34	8 19	257 03	327 43
10 — <	10	32 66	3 31	3 38	8 00	11 06	7 68	2 19	15 52	264 14	347 94
15 — <	15	24 34	3 37	5 00	4 00	7 18	4 86	96	7 06	382 08	438 85
20 — <	20	54 60	12 00	—	—	53 00	2 34	8	44	138 77	261 23
25 — <	25	2 20	9	1 01	2 50	16 02	1 36	97	1 76	191 60	217 51
30 — <	30	75	60	1 85	1 00	11 45	4 44	12	10 52	187 52	218 25
40 — <	40	1 11	72	1 25	—	24 01	4 85	1 08	5 56	260 73	299 31
50 — <	50	5 00	50	—	—	2 95	6 27	89	2 31	315 58	333 50
— <	100	10 78	7 47	2 63	57 46	47 86	7 59	59	7 04	851 00	992 42
≥	100	11 45	21 22	6 00	17 23	478 69	9 15	10 05	145 02	872 77	1 571 58
<b>TOT.</b>		<b>638 38</b>	<b>82 28</b>	<b>90 66</b>	<b>126 36</b>	<b>977 68</b>	<b>138 89</b>	<b>63 69</b>	<b>262 37</b>	<b>4 520 88</b>	<b>6 901 19</b>

### ENSEMBLE DES CATEGORIES (1 à 4)

0,01 — <	0	61 59	5 39	212 73	45 06	534 44	339 74	56 86	41 51	—	1 297 32
1 — <	1	406 46	91 64	500 51	316 26	1 220 47	1 633 42	568 45	774 35	23 607 49	29 119 05
2 — <	2	203 37	39 29	153 68	169 66	600 06	757 30	189 14	494 64	21 851 47	24 458 61
5 — <	5	336 99	131 17	266 53	377 67	2 093 24	1 899 08	343 95	1 599 40	96 665 51	103 713 54
7 — <	7	81 91	48 32	99 26	239 18	737 59	1 256 08	170 11	1 414 23	86 115 35	90 162 03
10 — <	10	112 07	68 64	162 63	345 20	1 402 91	1 948 57	227 20	2 572 58	154 879 21	161 719 01
15 — <	15	54 23	85 44	189 44	655 49	1 637 03	2 508 34	267 33	3 629 53	254 241 74	263 268 57
20 — <	20	103 15	116 54	170 42	640 46	1 836 41	1 790 88	189 53	2 657 40	217 846 15	225 350 94
25 — <	25	45 78	99 86	114 18	453 83	844 51	1 105 21	106 17	1 645 82	158 910 78	163 326 14
30 — <	30	30 47	56 05	93 10	394 96	372 74	743 69	66 97	1 065 51	112 352 68	115 176 17
40 — <	40	82 44	79 46	107 10	607 16	855 42	753 83	66 76	1 193 09	137 786 22	141 531 48
50 — <	50	34 10	55 27	83 38	324 02	680 99	403 18	34 41	529 05	78 260 88	80 405 28
— <	100	79 54	87 26	156 76	769 56	1 048 49	675 07	57 95	570 99	148 451 09	151 896 71
≥	100	80 41	71 85	41 48	219 98	1 114 84	193 12	42 40	337 90	49 337 53	51 439 51
<b>TOT.</b>		<b>1 712 51</b>	<b>1 036 18</b>	<b>2 351 20</b>	<b>5 558 49</b>	<b>14 979 14</b>	<b>16 007 51</b>	<b>2 387 23</b>	<b>18 526 00</b>	<b>1 540 306 10</b>	<b>1 602 864 36</b>



## **X. — MODE DE FAIRE VALOIR DES TERRES**

## MODE DE FAIRE VALOIR DES TERRES

SUPERFICIE AGRICOLE UTILISEE	EXPLOITATIONS AVEC SUPERFICIE AGRICOLE UTILISEE						
	Nombre	Superficie agricole utilisée					
		TOTAL		En faire valoir direct		En fermage	
		ha	a	ha	a	ha	a

### PROVINCE D'ANVERS

0,01 — < 1	5 847	2 883 99	2 090 27	793 72
1 — < 2	2 560	3 590 17	2 271 57	1 318 60
2 — < 5	3 819	12 330 51	6 283 91	6 046 60
5 — < 7	1 596	9 339 22	4 299 02	5 040 20
7 — < 10	2 096	17 523 52	7 339 30	10 184 22
10 — < 15	2 143	25 900 96	9 793 55	16 107 41
15 — < 20	893	15 005 37	5 549 42	9 455 95
20 — < 25	293	6 418 39	2 003 89	4 414 50
25 — < 30	102	2 716 56	752 68	1 963 88
30 — < 40	51	1 687 71	434 55	1 253 16
40 — < 50	16	685 39	237 38	448 01
50 — < 100	20	1 324 88	585 71	739 17
≥ 100	7	1 297 98	1 010 44	287 54
<b>TOT.</b>	<b>19 443</b>	<b>100 704 65</b>	<b>42 651 69</b>	<b>58 052 96</b>

### PROVINCE DE BRABANT

0,01 — < 1	13 121	5 567 56	3 790 21	1 777 35
1 — < 2	2 982	4 305 24	2 295 14	2 010 10
2 — < 5	5 254	17 497 37	6 914 26	10 583 11
5 — < 7	2 107	12 390 04	4 112 88	8 277 16
7 — < 10	2 177	18 251 34	5 260 73	12 990 61
10 — < 15	2 169	26 526 74	6 806 95	19 719 79
15 — < 20	1 196	20 559 86	4 887 91	15 671 95
20 — < 25	681	15 242 97	3 387 52	11 855 45
25 — < 30	379	10 329 40	1 998 38	8 331 02
30 — < 40	398	13 588 41	2 700 13	10 888 28
40 — < 50	188	8 322 82	1 568 94	6 753 88
50 — < 100	296	20 350 31	3 208 96	17 141 35
≥ 100	59	7 763 42	1 579 54	6 183 88
<b>TOT.</b>	<b>31 007</b>	<b>180 695 48</b>	<b>48 511 55</b>	<b>132 183 93</b>

### PROVINCE DE HAINAUT

0,01 — < 1	3 935	2 139 98	1 311 56	828 42
1 — < 2	954	1 355 55	676 46	679 09
2 — < 5	1 941	6 552 75	2 662 56	3 890 19
5 — < 7	1 023	6 065 68	2 100 75	3 964 93
7 — < 10	1 485	12 597 61	3 773 20	8 824 41
10 — < 15	2 266	28 245 49	7 267 10	20 978 39
15 — < 20	2 070	36 035 92	8 029 01	28 006 91
20 — < 25	1 405	31 345 71	6 677 11	24 668 60
25 — < 30	930	25 470 42	5 201 66	20 268 76
30 — < 40	908	31 122 21	6 048 99	25 073 22
40 — < 50	437	19 358 15	3 517 42	15 840 73
50 — < 100	434	28 431 12	4 861 90	23 569 22
≥ 100	63	8 878 66	2 198 08	6 680 58
<b>TOT.</b>	<b>17 851</b>	<b>237 599 25</b>	<b>54 325 80</b>	<b>183 273 45</b>

### PROVINCE DE LIEGE

0,01 — < 1	3 001	1 427 69	956 19	471 50
1 — < 2	918	1 300 77	805 21	495 56
2 — < 5	2 404	8 190 43	4 483 14	3 707 29
5 — < 7	1 540	9 008 68	4 688 50	4 320 18
7 — < 10	2 142	17 930 40	8 339 29	9 591 11
10 — < 15	2 773	33 695 97	13 351 01	20 344 96
15 — < 20	1 715	29 350 12	9 391 50	19 958 62
20 — < 25	862	19 075 73	5 082 74	13 992 99
25 — < 30	437	11 836 23	2 780 72	9 055 51
30 — < 40	410	14 000 70	2 906 58	11 094 12
40 — < 50	198	8 825 07	2 126 55	6 698 52
50 — < 100	368	25 576 68	4 438 52	21 138 16
≥ 100	64	7 914 93	1 470 88	6 444 05
<b>TOT.</b>	<b>16 832</b>	<b>188 133 40</b>	<b>60 820 83</b>	<b>127 312 57</b>

## MODE DE FAIRE VALOIR DES TERRES

SUPERFICIE AGRICOLE UTILISEE		EXPLOITATIONS TOTALEMENT :									
		En propriété					En location				
		Superficie		Nombre			Superficie		Nombre		
				TOTAL	A	B			C	TOTAL	A
ha	ha a					ha	a				

## PROVINCE D'ANVERS

0,01 — <	1	1 918 01	4 102	3 925	18	56	566 42	1 098	540	18	496
1 — <	2	1 821 46	1 330	1 263	12	12	819 81	582	265	11	295
2 — <	5	3 593 15	1 184	1 140	5	20	2 852 30	892	365	25	485
5 — <	7	1 836 99	318	300	1	8	1 957 40	338	116	7	212
7 — <	10	2 464 04	296	290	1	2	3 972 56	477	146	15	314
10 — <	15	2 790 59	236	227	1	3	6 369 56	523	117	22	383
15 — <	20	1 679 36	100	98	—	2	3 759 30	224	45	6	172
20 — <	25	600 59	28	27	—	—	1 808 50	83	24	1	58
25 — <	30	183 02	7	7	—	—	1 058 48	40	7	2	31
30 — <	40	160 60	5	4	—	1	468 43	14	4	1	9
40 — <	50	85 02	2	2	—	—	176 44	4	—	2	2
50 — <	100	421 21	7	7	—	—	487 92	7	2	2	3
≥ 100		675 26	3	3	—	—	144 04	1	—	—	1
<b>TOT.</b>		<b>18 229 30</b>	<b>7 618</b>	<b>7 293</b>	<b>38</b>	<b>104</b>	<b>24 441 16</b>	<b>4 283</b>	<b>1 631</b>	<b>112</b>	<b>2 461</b>

## PROVINCE DE BRABANT

0,01 — <	1	3 190 78	8 718	8 407	22	164	943 59	1 999	1 421	13	507
1 — <	2	1 345 91	980	931	5	18	777 43	542	350	6	173
2 — <	5	1 951 97	649	615	3	14	2 749 54	851	550	20	271
5 — <	7	631 25	109	104	1	2	1 615 62	275	167	8	97
7 — <	10	727 00	88	86	—	—	2 688 70	321	186	5	127
10 — <	15	744 74	62	62	—	—	4 205 10	344	160	6	176
15 — <	20	423 14	24	24	—	—	3 589 63	208	74	5	129
20 — <	25	331 90	15	14	—	1	2 846 86	127	38	5	84
25 — <	30	169 97	6	6	—	—	2 258 11	82	21	2	58
30 — <	40	261 19	8	8	—	—	3 101 28	92	18	—	74
40 — <	50	182 74	4	4	—	—	2 197 20	49	9	2	38
50 — <	100	391 48	7	6	—	1	6 700 39	97	9	3	85
≥ 100		407 72	3	3	—	—	2 701 92	21	—	2	19
<b>TOT.</b>		<b>10 759 79</b>	<b>10 673</b>	<b>10 270</b>	<b>31</b>	<b>200</b>	<b>36 375 37</b>	<b>5 008</b>	<b>3 003</b>	<b>77</b>	<b>1 838</b>

## PROVINCE DE HAINAUT

0,01 — <	1	1 178 07	2 377	2 233	17	48	606 53	1 027	465	20	520
1 — <	2	536 09	388	370	1	7	483 15	337	143	6	183
2 — <	5	1 383 89	442	416	3	10	1 915 03	573	232	17	319
5 — <	7	754 49	128	120	—	2	1 620 82	276	100	6	167
7 — <	10	724 89	86	81	2	2	3 295 92	390	124	12	251
10 — <	15	1 114 86	93	89	—	1	6 962 20	560	116	19	423
15 — <	20	893 21	52	49	1	2	9 675 82	553	90	13	449
20 — <	25	676 54	30	29	—	1	8 688 52	388	74	13	301
25 — <	30	247 72	9	9	—	—	6 345 73	231	33	9	189
30 — <	40	514 14	15	14	—	1	8 766 10	257	36	4	217
40 — <	50	259 24	6	6	—	—	5 871 56	132	17	5	110
50 — <	100	512 88	7	7	—	—	9 105 49	141	13	5	123
≥ 100		106 76	1	1	—	—	2 301 70	18	2	—	16
<b>TOT.</b>		<b>8 902 78</b>	<b>3 634</b>	<b>3 424</b>	<b>24</b>	<b>74</b>	<b>65 638 57</b>	<b>4 883</b>	<b>1 445</b>	<b>129</b>	<b>3 268</b>

## PROVINCE DE LIEGE

0,01 — <	1	859 42	1 999	1 918	13	33	319 88	613	252	15	334
1 — <	2	645 90	468	445	1	12	298 08	211	76	5	126
2 — <	5	2 526 33	791	753	10	16	1 834 74	541	166	11	361
5 — <	7	2 110 05	366	359	2	4	2 008 74	343	78	9	256
7 — <	10	2 579 03	314	304	—	8	4 112 23	489	105	16	368
10 — <	15	3 206 06	272	264	3	5	8 633 06	702	105	21	576
15 — <	20	1 431 18	85	81	1	3	8 198 69	476	55	8	413
20 — <	25	588 00	27	26	1	—	5 719 50	258	31	3	224
25 — <	30	427 58	16	16	—	—	3 258 00	121	19	2	100
30 — <	40	241 19	7	7	—	—	3 984 62	118	12	1	104
40 — <	50	272 54	6	6	—	—	2 465 79	55	6	—	49
50 — <	100	828 73	11	11	—	—	9 132 90	133	13	—	120
≥ 100		329 93	2	2	—	—	2 327 18	21	3	—	18
<b>TOT.</b>		<b>16 045 94</b>	<b>4 364</b>	<b>4 192</b>	<b>31</b>	<b>81</b>	<b>52 293 41</b>	<b>4 081</b>	<b>921</b>	<b>91</b>	<b>3 049</b>

A = Propriétaire de tous les bâtiments.

B = Propriétaire d'une partie des bâtiments.

C = Locataire de tous les bâtiments.

## MODE DE FAIRE VALOIR DES TERRES

SUPERFICIE AGRICOLE UTILISEE		EXPLOITATIONS AVEC... % DE LA SUPERFICIE AGRICOLE UTILISEE EN FAIRE VALOIR DIRECT											
		< 25 %					25 < 50 %						
		Superficie		Nombre				Superficie		Nombre			
				TOTAL	A	B	C			TOTAL	A	B	C
ha	ha a					ha a							

### P R O V I N C E D ' A N V E R S

0,01 — < 1	12 79	178	168	5	5	44 73	202	190	1	11
1 — < 2	28 74	141	128	2	11	104 70	186	172	1	11
2 — < 5	196 40	410	352	12	46	659 93	530	476	9	42
5 — < 7	213 45	257	205	7	45	631 51	282	255	7	18
7 — < 10	420 58	379	292	11	76	1 210 41	390	363	2	25
10 — < 15	725 13	467	341	17	109	1 650 87	368	339	11	18
15 — < 20	402 63	204	127	17	60	910 48	146	122	6	18
20 — < 25	247 17	85	62	3	20	348 46	42	36	1	4
25 — < 30	66 17	22	12	2	8	148 93	15	13	1	1
30 — < 40	52 71	18	13	4	1	110 24	9	9	—	—
40 — < 50	10 06	4	4	—	—	48 04	3	3	—	—
50 — < 100	9 50	3	1	1	1	40 00	1	1	—	—
≥ 100	2 50	1	—	—	1	—	—	—	—	—
<b>TOT.</b>	<b>2 387 83</b>	<b>2 169</b>	<b>1 705</b>	<b>81</b>	<b>383</b>	<b>5 908 30</b>	<b>2 174</b>	<b>1 979</b>	<b>39</b>	<b>148</b>

### P R O V I N C E D E B R A B A N T

0,01 — < 1	52 70	703	689	5	9	168 98	773	742	6	22
1 — < 2	81 61	409	381	1	27	237 40	434	413	7	12
2 — < 5	598 42	1 334	1 246	19	69	1 445 71	1 138	1 099	8	30
5 — < 7	553 32	739	686	7	46	1 183 55	548	533	2	12
7 — < 10	917 43	873	806	9	58	1 631 18	539	513	2	23
10 — < 15	1 383 32	977	873	10	94	2 071 35	471	451	3	16
15 — < 20	1 063 34	552	459	12	81	1 526 53	250	242	1	7
20 — < 25	770 02	332	262	11	59	967 18	121	114	1	6
25 — < 30	513 81	185	142	8	35	676 73	71	63	1	7
30 — < 40	677 09	190	133	12	45	851 98	71	62	1	8
40 — < 50	398 99	87	51	6	30	451 50	30	27	—	3
50 — < 100	734 52	136	60	10	66	795 84	31	28	—	3
≥ 100	226 57	23	6	4	13	120 74	3	3	—	—
<b>TOT.</b>	<b>7 971 14</b>	<b>6 540</b>	<b>5 794</b>	<b>114</b>	<b>632</b>	<b>12 128 67</b>	<b>4 480</b>	<b>4 290</b>	<b>32</b>	<b>149</b>

### P R O V I N C E D E H A I N A U T

0,01 — < 1	13 79	190	175	2	13	40 35	156	140	2	10
1 — < 2	12 17	67	62	—	5	44 70	80	74	2	3
2 — < 5	159 22	337	297	6	34	322 04	259	234	2	20
5 — < 7	208 78	266	213	5	48	385 45	175	159	5	10
7 — < 10	446 25	425	322	12	91	968 78	309	280	5	22
10 — < 15	1 180 76	812	609	23	180	2 047 19	461	418	4	39
15 — < 20	1 593 78	808	530	33	245	2 440 75	393	342	11	40
20 — < 25	1 368 41	555	366	23	166	2 051 96	263	222	8	33
25 — < 30	1 133 01	408	237	19	152	1 705 81	171	141	10	20
30 — < 40	1 330 70	387	223	31	133	1 784 16	148	122	7	19
40 — < 50	803 14	191	99	11	81	917 66	58	48	2	8
50 — < 100	1 134 79	184	77	21	86	1 512 94	64	45	6	13
≥ 100	417 31	27	12	4	11	199 00	5	5	—	—
<b>TOT.</b>	<b>9 802 11</b>	<b>4 657</b>	<b>3 222</b>	<b>190</b>	<b>1 245</b>	<b>14 420 79</b>	<b>2 542</b>	<b>2 230</b>	<b>64</b>	<b>237</b>

### P R O V I N C E D E L I E G E

0,01 — < 1	8 74	134	130	2	2	27 73	117	110	2	5
1 — < 2	11 34	66	62	1	3	37 80	69	66	1	1
2 — < 5	96 35	213	181	8	24	339 71	269	250	1	17
5 — < 7	130 81	170	150	4	16	422 92	187	171	2	14
7 — < 10	297 32	274	217	16	41	1 048 83	337	314	6	17
10 — < 15	748 25	482	366	21	95	2 066 36	458	406	21	31
15 — < 20	853 58	421	304	26	91	1 996 25	307	266	20	21
20 — < 25	635 08	250	164	16	70	1 310 72	159	137	10	12
25 — < 30	471 39	159	101	13	45	821 32	84	76	3	5
30 — < 40	619 04	166	101	19	46	791 45	66	62	3	1
40 — < 50	291 64	70	37	6	27	517 07	34	33	1	—
50 — < 100	890 86	144	63	12	69	1 182 87	47	37	4	6
≥ 100	407 70	29	13	6	10	325 14	7	3	—	4
<b>TOT.</b>	<b>5 462 10</b>	<b>2 578</b>	<b>1 889</b>	<b>150</b>	<b>539</b>	<b>10 888 17</b>	<b>2 141</b>	<b>1 931</b>	<b>74</b>	<b>134</b>

A = Propriétaire de tous les bâtiments.

B = Propriétaire d'une partie des bâtiments.

C = Locataire de tous les bâtiments.

## MODE DE FAIRE VALOIR DES TERRES

SUPERFICIE AGRICOLE UTILISEE		EXPLOITATIONS AVEC... % DE LA SUPERFICIE AGRICOLE UTILISEE EN FAIRE VALOIR DIRECT									
		50 < 75 %					75 < 100 %				
		Superficie		Nombre			Superficie		Nombre		
				TOTAL	A	B			C	TOTAL	A
ha	ha	a				ha	a				

## PROVINCE D'ANVERS

0,01	—	<	1	78	97	200	187	5	5	35	77	67	63	—	4
1	—	<	2	191	86	215	198	2	15	124	81	106	95	6	5
2	—	<	5	1 059	24	522	502	9	10	775	19	281	272	4	4
5	—	<	7	965	94	269	258	4	6	651	13	132	128	1	3
7	—	<	10	1 813	52	350	333	6	11	1 430	75	204	198	2	4
10	—	<	15	2 542	93	344	335	2	7	2 084	03	205	199	4	2
15	—	<	20	1 345	26	132	126	2	4	1 211	69	87	86	—	1
20	—	<	25	529	20	40	39	1	—	278	47	15	15	—	—
25	—	<	30	153	25	9	8	—	1	201	31	9	9	—	—
30	—	<	40	59	20	3	3	—	—	51	80	2	1	—	1
40	—	<	50	21	00	1	1	—	—	73	26	2	2	—	—
50	—	<	100	—	—	—	—	—	—	115	00	2	2	—	—
	—	>	100	—	—	—	—	—	—	332	68	2	2	—	—
<b>TOT.</b>				<b>8 760</b>	<b>37</b>	<b>2 085</b>	<b>1 990</b>	<b>31</b>	<b>59</b>	<b>7 365</b>	<b>89</b>	<b>1 114</b>	<b>1 072</b>	<b>17</b>	<b>24</b>

## PROVINCE DE BRABANT

0,01	—	<	1	254	48	699	671	5	19	123	27	229	216	1	10
1	—	<	2	383	55	421	399	7	14	246	67	196	190	1	4
2	—	<	5	1 743	86	849	830	6	13	1 174	30	433	421	3	8
5	—	<	7	1 075	65	300	295	1	4	669	11	136	135	—	1
7	—	<	10	1 309	67	261	256	2	3	675	45	95	92	1	2
10	—	<	15	1 673	06	225	220	2	3	934	48	90	89	—	1
15	—	<	20	1 173	41	114	112	1	1	701	49	48	46	—	1
20	—	<	25	814	20	60	56	1	3	504	22	26	26	—	—
25	—	<	30	401	15	25	22	2	1	236	72	10	9	—	1
30	—	<	40	508	46	24	23	—	1	401	41	13	12	—	1
40	—	<	50	375	98	14	14	—	—	159	73	4	4	—	—
50	—	<	100	661	53	15	14	—	1	625	59	10	10	—	—
	—	>	100	658	46	7	6	—	1	166	05	2	2	—	—
<b>TOT.</b>				<b>11 033</b>	<b>46</b>	<b>3 014</b>	<b>2 918</b>	<b>27</b>	<b>64</b>	<b>6 618</b>	<b>49</b>	<b>1 292</b>	<b>1 252</b>	<b>6</b>	<b>29</b>

## PROVINCE DE HAINAUT

0,01	—	<	1	57	79	144	127	1	12	21	56	41	34	2	4
1	—	<	2	46	67	52	48	—	3	36	83	30	29	—	1
2	—	<	5	406	76	195	179	2	12	390	65	135	129	—	4
5	—	<	7	395	50	108	96	4	7	356	53	70	68	2	—
7	—	<	10	913	14	175	168	2	4	720	14	100	99	1	—
10	—	<	15	1 698	49	226	210	4	10	1 225	80	114	111	—	3
15	—	<	20	2 112	58	199	192	2	5	988	69	65	63	1	—
20	—	<	25	1 577	32	117	108	2	7	1 002	88	52	51	—	1
25	—	<	30	1 160	34	70	67	1	2	954	78	41	40	1	—
30	—	<	40	1 420	96	68	63	2	3	999	03	33	33	—	—
40	—	<	50	875	96	33	33	—	—	661	42	17	17	—	—
50	—	<	100	870	77	23	21	1	1	830	52	15	14	—	—
	—	>	100	404	54	5	5	—	—	1 070	47	7	7	—	—
<b>TOT.</b>				<b>11 940</b>	<b>82</b>	<b>1 415</b>	<b>1 317</b>	<b>21</b>	<b>66</b>	<b>9 259</b>	<b>30</b>	<b>720</b>	<b>695</b>	<b>7</b>	<b>13</b>

## PROVINCE DE LIEGE

0,01	—	<	1	43	65	108	100	3	5	16	65	30	27	2	1
1	—	<	2	62	57	67	66	1	—	47	60	37	34	1	2
2	—	<	5	806	58	358	344	3	10	714	17	232	217	5	8
5	—	<	7	885	34	245	236	4	5	1 139	38	229	224	—	5
7	—	<	10	2 160	97	412	397	6	9	2 253	14	316	307	2	7
10	—	<	15	3 730	51	505	483	15	6	3 599	83	354	346	4	3
15	—	<	20	2 706	63	261	234	13	14	2 403	86	165	157	3	5
20	—	<	25	1 506	48	111	104	3	4	1 042	46	57	54	—	3
25	—	<	30	562	31	35	30	4	1	498	12	22	20	1	1
30	—	<	40	731	18	35	31	2	2	523	72	18	16	—	2
40	—	<	50	545	86	20	19	1	—	499	44	13	13	—	—
50	—	<	100	759	70	19	18	—	1	776	36	14	13	—	1
	—	>	100	308	11	4	4	—	—	100	00	1	1	—	—
<b>TOT.</b>				<b>14 809</b>	<b>89</b>	<b>2 180</b>	<b>2 066</b>	<b>55</b>	<b>57</b>	<b>13 614</b>	<b>73</b>	<b>1 488</b>	<b>1 429</b>	<b>18</b>	<b>38</b>

A = Propriétaire de tous les bâtiments.

B = Propriétaire d'une partie des bâtiments.

C = Locataire de tous les bâtiments.

## MODE DE FAIRE VALOIR DES TERRES

SUPERFICIE AGRICOLE UTILISEE	EXPLOITATIONS AVEC SUPERFICIE AGRICOLE UTILISEE						
	Nombre	Superficie agricole utilisée					
		TOTAL		En faire valoir direct		En fermage	
		ha	a	ha	a	ha	a

## PROVINCE DE LIMBOURG

0,01 — < 1	5 000	2 406	49	1 730	76	675	73
1 — < 2	1 677	2 375	39	1 558	56	816	83
2 — < 5	2 930	9 823	77	5 108	36	4 715	41
5 — < 7	1 319	7 778	53	3 366	57	4 411	96
7 — < 10	1 504	12 585	68	4 941	25	7 644	43
10 — < 15	1 654	20 055	42	6 978	83	13 076	59
15 — < 20	846	14 484	41	4 496	97	9 987	44
20 — < 25	301	6 619	91	1 677	40	4 942	51
25 — < 30	154	4 168	75	1 214	59	2 954	16
30 — < 40	112	3 862	83	1 112	24	2 750	59
40 — < 50	53	2 333	74	567	82	1 765	92
50 — < 100	76	4 889	30	1 393	38	3 495	92
≥ 100	10	1 644	85	528	85	1 116	00
<b>TOT.</b>	<b>15 636</b>	<b>93 029</b>	<b>07</b>	<b>34 675</b>	<b>58</b>	<b>58 353</b>	<b>49</b>

## PROVINCE DE LUXEMBOURG

0,01 — < 1	1 505	871	18	644	81	226	37
1 — < 2	636	919	62	624	97	294	65
2 — < 5	1 555	5 147	42	2 977	78	2 169	64
5 — < 7	815	4 801	45	2 721	20	2 080	25
7 — < 10	1 074	8 997	19	4 605	39	4 391	80
10 — < 15	1 561	19 209	99	8 892	62	10 317	37
15 — < 20	1 399	24 281	38	9 875	51	14 405	87
20 — < 25	1 049	23 323	58	8 686	76	14 636	82
25 — < 30	632	17 214	97	5 863	93	11 351	04
30 — < 40	674	22 839	37	7 682	83	15 156	54
40 — < 50	287	12 573	66	3 799	51	8 774	15
50 — < 100	227	14 130	51	3 297	46	10 833	05
≥ 100	10	1 174	74	449	57	725	17
<b>TOT.</b>	<b>11 424</b>	<b>155 485</b>	<b>06</b>	<b>60 122</b>	<b>34</b>	<b>95 362</b>	<b>72</b>

## PROVINCE DE NAMUR

0,01 — < 1	2 735	1 404	95	948	92	456	03
1 — < 2	615	879	05	525	90	353	15
2 — < 5	1 203	3 995	89	1 861	23	2 134	66
5 — < 7	499	2 922	62	1 324	10	1 598	52
7 — < 10	660	5 560	91	2 194	39	3 366	52
10 — < 15	921	11 381	33	3 948	86	7 432	47
15 — < 20	850	14 791	94	4 582	36	10 209	58
20 — < 25	770	17 222	32	4 850	45	12 371	87
25 — < 30	587	16 015	88	3 543	41	12 472	47
30 — < 40	730	25 115	86	5 611	92	19 503	94
40 — < 50	358	15 873	75	3 395	40	12 478	35
50 — < 100	661	44 912	25	6 724	24	38 188	01
≥ 100	155	19 861	48	3 219	31	16 642	17
<b>TOT.</b>	<b>10 744</b>	<b>179 938</b>	<b>23</b>	<b>42 730</b>	<b>49</b>	<b>137 207</b>	<b>74</b>

## PROVINCE DE LA FLANDRE ORIENTALE

0,01 — < 1	9 129	4 621	80	2 890	49	1 731	31
1 — < 2	3 006	4 256	18	2 161	66	2 094	52
2 — < 5	5 604	19 163	83	6 938	87	12 224	96
5 — < 7	3 073	18 242	16	5 094	56	13 147	60
7 — < 10	3 834	32 139	82	7 825	07	24 314	75
10 — < 15	3 558	42 931	89	9 033	02	33 898	87
15 — < 20	1 468	25 112	74	4 308	90	20 803	84
20 — < 25	569	12 498	42	2 025	43	10 472	99
25 — < 30	229	6 207	99	1 016	73	5 191	26
30 — < 40	179	6 020	80	1 124	39	4 896	41
40 — < 50	44	1 930	10	375	87	1 554	23
50 — < 100	29	1 972	34	459	35	1 512	99
≥ 100	1	115	00	105	00	10	00
<b>TOT.</b>	<b>30 723</b>	<b>175 213</b>	<b>07</b>	<b>43 359</b>	<b>34</b>	<b>131 853</b>	<b>73</b>



## MODE DE FAIRE VALOIR DES TERRES

EXPLOITATIONS TOTALEMENT :														
SUPERFICIE AGRICOLE UTILISEE		En propriété						En location						
		Superficie		Nombre				Superficie		Nombre				
				TOTAL	A	B	C			TOTAL	A	B	C	
ha	a	ha	a	ha	a	ha	a	ha	a	ha	a			
<b>PROVINCE DE LIMBOURG</b>														
0,01	<	1	1 486	81	3 362	3 220	10	70	336	23	679	467	5	186
1	<	2	1 171	88	849	823	7	11	329	49	235	166	3	63
2	<	5	2 590	31	829	804	5	14	1 360	35	411	234	15	157
5	<	7	1 192	01	206	201	1	1	1 114	73	191	104	5	79
7	<	10	1 256	70	153	149	1	3	1 602	90	191	90	4	97
10	<	15	1 301	27	109	107	—	—	3 091	85	256	93	10	152
15	<	20	679	31	40	39	—	1	2 145	01	126	44	6	76
20	<	25	265	99	12	12	—	—	1 396	12	64	20	2	42
25	<	30	218	44	8	7	—	—	820	89	30	10	—	20
30	<	40	277	71	8	8	—	—	794	96	23	2	1	20
40	<	50	135	66	3	3	—	—	737	70	17	4	—	12
50	<	100	360	65	5	5	—	—	1 565	95	25	6	—	19
	>	100	292	93	2	2	—	—	404	43	2	1	—	1
<b>TOT.</b>			<b>11 229</b>	<b>67</b>	<b>5 586</b>	<b>5 380</b>	<b>24</b>	<b>100</b>	<b>15 700</b>	<b>61</b>	<b>2 250</b>	<b>1 241</b>	<b>51</b>	<b>924</b>
<b>PROVINCE DE LUXEMBOURG</b>														
0,01	<	1	580	94	1 067	1 004	4	15	146	93	238	123	1	106
1	<	2	485	04	338	320	2	4	148	63	108	62	3	41
2	<	5	1 634	82	529	502	4	8	796	04	244	130	10	98
5	<	7	965	03	168	160	4	2	554	05	95	37	3	54
7	<	10	1 284	25	156	150	—	2	1 067	60	128	42	2	83
10	<	15	1 776	75	146	143	—	1	2 268	36	184	46	7	131
15	<	20	1 371	12	79	78	—	1	3 524	68	203	42	8	151
20	<	25	1 161	64	53	52	—	1	3 452	50	156	22	7	125
25	<	30	451	82	17	17	—	—	2 943	98	108	18	2	87
30	<	40	882	48	27	27	—	—	4 370	06	129	14	10	105
40	<	50	614	19	14	14	—	—	2 966	97	67	10	4	53
50	<	100	534	40	9	9	—	—	4 824	62	75	6	2	67
	>	100	302	09	2	2	—	—	324	40	3	—	—	3
<b>TOT.</b>			<b>12 044</b>	<b>57</b>	<b>2 605</b>	<b>2 478</b>	<b>14</b>	<b>34</b>	<b>27 388</b>	<b>82</b>	<b>1 738</b>	<b>552</b>	<b>59</b>	<b>1 104</b>
<b>PROVINCE DE NAMUR</b>														
0,01	<	1	844	21	1 796	1 718	18	36	285	79	527	255	8	256
1	<	2	407	72	293	284	—	2	196	85	135	71	6	54
2	<	5	1 064	87	342	327	1	8	960	02	290	128	7	153
5	<	7	546	15	95	90	1	1	602	85	104	39	1	64
7	<	10	657	61	79	78	1	—	1 139	60	136	53	5	76
10	<	15	836	44	70	63	2	3	2 185	14	178	57	6	112
15	<	20	410	51	24	23	—	1	2 797	34	159	40	6	113
20	<	25	435	66	19	18	1	—	3 869	07	172	40	11	121
25	<	30	350	30	13	11	—	2	4 708	12	173	26	8	139
30	<	40	581	01	17	15	—	1	6 564	03	190	32	9	149
40	<	50	479	55	11	10	—	1	5 332	79	121	10	4	107
50	<	100	1 219	64	18	17	—	1	20 521	54	295	25	9	261
	>	100	825	25	7	7	—	—	8 059	79	67	4	—	62
<b>TOT.</b>			<b>8 658</b>	<b>92</b>	<b>2 784</b>	<b>2 661</b>	<b>24</b>	<b>56</b>	<b>57 222</b>	<b>93</b>	<b>2 547</b>	<b>780</b>	<b>80</b>	<b>1 667</b>
<b>PROVINCE DE LA FLANDRE ORIENTALE</b>														
0,01	<	1	2 451	89	5 373	5 179	43	89	1 181	81	2 257	1 155	59	1 026
1	<	2	1 446	43	1 052	999	7	22	1 170	96	840	428	24	382
2	<	5	2 331	74	762	726	7	19	5 289	42	1 562	680	88	792
5	<	7	775	03	132	131	1	—	4 983	09	839	265	52	522
7	<	10	920	29	114	107	3	4	9 248	49	1 105	346	89	670
10	<	15	761	74	65	62	—	1	12 658	65	1 057	285	70	702
15	<	20	207	99	12	12	—	—	8 812	08	514	81	55	378
20	<	25	140	95	6	6	—	—	4 690	19	214	43	16	155
25	<	30	55	96	2	1	—	—	2 776	69	103	23	11	69
30	<	40	140	06	4	4	—	—	2 346	91	70	11	11	48
40	<	50	91	54	2	2	—	—	485	52	11	3	—	8
50	<	100	51	87	1	1	—	—	623	99	9	4	1	4
	>	100	—	—	—	—	—	—	—	—	—	—	—	—
<b>TOT.</b>			<b>9 375</b>	<b>49</b>	<b>7 525</b>	<b>7 230</b>	<b>61</b>	<b>135</b>	<b>54 267</b>	<b>80</b>	<b>8 581</b>	<b>3 324</b>	<b>476</b>	<b>4 756</b>

A = Propriétaire de tous les bâtiments.

B = Propriétaire d'une partie des bâtiments.

C = Locataire de tous les bâtiments.

## MODE DE FAIRE VALOIR DES TERRES

SUPERFICIE AGRICOLE UTILISEE		EXPLOITATIONS AVEC... % DE LA SUPERFICIE AGRICOLE UTILISEE EN FAIRE VALOIR DIRECT									
		< 25 %					25 < 50 %				
		Superficie		Nombre			Superficie		Nombre		
				TOTAL	A	B			C	TOTAL	A
ha	ha a	ha	a			ha	a				

## PROVINCE DE LIMBOURG

0,01 — < 1	19 94	276	265	6	5	72 09	311	295	1	12
1 — < 2	30 02	150	145	2	3	114 64	196	188	—	7
2 — < 5	239 25	516	482	1	33	645 69	494	475	2	16
5 — < 7	263 54	329	301	3	25	584 71	270	251	4	13
7 — < 10	505 14	460	423	6	31	1 029 30	335	314	7	14
10 — < 15	806 44	531	466	9	56	1 710 37	383	361	3	19
15 — < 20	655 44	335	285	14	36	1 014 18	164	154	2	8
20 — < 25	275 76	121	97	6	18	499 66	61	60	1	—
25 — < 30	166 72	56	43	3	10	310 40	31	28	—	3
30 — < 40	157 95	44	35	1	8	297 43	22	20	1	1
40 — < 50	105 51	19	8	3	8	69 50	5	5	—	—
50 — < 100	102 26	20	6	—	14	287 44	13	9	1	3
≥ 100	48 81	3	2	—	1	34 67	1	1	—	—
<b>TOT.</b>	<b>3 376 78</b>	<b>2 860</b>	<b>2 558</b>	<b>54</b>	<b>248</b>	<b>6 670 08</b>	<b>2 286</b>	<b>2 161</b>	<b>22</b>	<b>96</b>

## PROVINCE DE LUXEMBOURG

0,01 — < 1	3 43	47	43	3	1	14 82	54	50	—	3
1 — < 2	8 25	45	42	1	2	28 52	49	45	—	3
2 — < 5	79 51	175	158	4	13	272 70	211	189	6	13
5 — < 7	74 26	93	85	2	6	299 44	134	117	4	12
7 — < 10	173 30	165	127	11	27	658 71	212	196	5	9
10 — < 15	516 80	320	243	19	58	1 549 74	334	299	13	20
15 — < 20	721 13	324	220	26	78	2 211 92	340	304	12	23
20 — < 25	741 87	282	192	28	62	2 125 36	259	227	17	14
25 — < 30	614 46	184	111	21	52	1 472 30	149	123	11	14
30 — < 40	764 39	200	110	27	63	1 732 26	138	117	12	7
40 — < 50	473 28	91	42	14	35	891 98	57	47	5	5
50 — < 100	459 31	73	32	16	25	687 77	33	27	3	3
≥ 100	51 98	4	—	—	4	—	—	—	—	—
<b>TOT.</b>	<b>4 681 97</b>	<b>2 003</b>	<b>1 405</b>	<b>172</b>	<b>426</b>	<b>11 945 52</b>	<b>1 970</b>	<b>1 741</b>	<b>88</b>	<b>126</b>

## PROVINCE DE NAMUR

0,01 — < 1	10 02	150	146	—	4	28 51	116	109	2	5
1 — < 2	6 31	54	49	3	2	32 63	58	54	—	3
2 — < 5	74 13	209	191	—	18	194 80	153	141	2	9
5 — < 7	64 09	92	79	4	9	183 90	83	79	1	3
7 — < 10	158 78	164	138	9	17	348 67	111	102	4	3
10 — < 15	441 90	296	246	17	33	762 94	165	144	7	14
15 — < 20	552 36	285	222	21	42	1 118 94	179	159	10	9
20 — < 25	718 31	274	189	20	65	1 114 29	140	126	7	6
25 — < 30	660 35	220	151	28	41	1 020 16	102	85	12	5
30 — < 40	1 085 31	302	195	37	70	1 573 96	125	109	7	9
40 — < 50	581 37	130	76	12	42	879 98	52	43	5	4
50 — < 100	1 382 19	227	100	26	101	1 662 90	74	55	8	11
≥ 100	675 15	56	15	10	31	657 68	14	8	1	5
<b>TOT.</b>	<b>6 410 27</b>	<b>2 459</b>	<b>1 797</b>	<b>187</b>	<b>475</b>	<b>9 579 36</b>	<b>1 372</b>	<b>1 214</b>	<b>66</b>	<b>86</b>

## PROVINCE DE LA FLANDRE ORIENTALE

0,01 — < 1	30 29	351	322	7	22	118 23	488	461	5	22
1 — < 2	61 62	306	279	5	22	180 35	338	320	4	14
2 — < 5	528 62	1 090	955	23	112	1 341 10	1 034	961	12	60
5 — < 7	695 72	892	729	39	124	1 435 72	668	614	10	44
7 — < 10	1 384 46	1 258	1 022	40	196	2 419 84	808	736	22	50
10 — < 15	1 981 61	1 370	1 020	59	291	2 823 69	648	589	18	41
15 — < 20	1 074 49	561	397	37	127	1 469 82	244	214	6	24
20 — < 25	514 14	216	138	12	66	635 18	80	69	4	7
25 — < 30	208 00	70	40	7	23	329 51	31	27	2	2
30 — < 40	213 43	63	35	4	24	236 85	20	18	—	2
40 — < 50	98 53	22	13	3	6	71 30	5	4	1	—
50 — < 100	62 02	9	3	3	3	76 00	3	2	1	—
≥ 100	—	—	—	—	—	—	—	—	—	—
<b>TOT.</b>	<b>6 852 93</b>	<b>6 208</b>	<b>4 953</b>	<b>239</b>	<b>1 016</b>	<b>11 137 59</b>	<b>4 367</b>	<b>4 015</b>	<b>85</b>	<b>266</b>

A = Propriétaire de tous les bâtiments.

B = Propriétaire d'une partie des bâtiments.

C = Locataire de tous les bâtiments.

## MODE DE FAIRE VALOIR DES TERRES

SUPERFICIE AGRICOLE UTILISEE		EXPLOITATIONS AVEC... % DE LA SUPERFICIE AGRICOLE UTILISEE EN FAIRE VALOIR DIRECT									
		50 < 75 %					75 < 100 %				
		Superficie		Nombre			Superficie		Nombre		
ha	ha a	TOTAL	A	B	C	ha	a	TOTAL	A	B	C

### P R O V I N C E D E L I M B O U R G

0,01 — < 1	101 86	275	257	3	10	50 06	97	92	—	5
1 — < 2	149 05	168	161	3	3	92 97	79	75	1	1
2 — < 5	839 42	410	399	1	9	793 69	270	263	1	6
5 — < 7	750 51	206	203	1	2	575 80	117	113	2	2
7 — < 10	1 155 45	225	218	1	6	994 66	140	137	2	1
10 — < 15	1 821 34	245	236	4	5	1 339 41	130	124	1	5
15 — < 20	1 240 61	119	116	1	2	907 43	62	62	—	—
20 — < 25	370 56	28	27	—	1	265 43	15	13	—	2
25 — < 30	381 81	23	23	—	—	137 22	6	5	1	—
30 — < 40	190 65	9	9	—	—	188 50	6	6	—	—
40 — < 50	178 04	7	7	—	—	79 11	2	2	—	—
50 — < 100	298 13	7	7	—	—	344 90	6	5	1	—
≥ 100	63 64	1	1	—	—	88 80	1	1	—	—
<b>TOT.</b>	<b>7 541 07</b>	<b>1 723</b>	<b>1 664</b>	<b>14</b>	<b>38</b>	<b>5 857 98</b>	<b>931</b>	<b>898</b>	<b>9</b>	<b>22</b>

### P R O V I N C E D E L U X E M B O U R G

0,01 — < 1	34 14	81	75	1	4	11 48	18	17	—	1
1 — < 2	52 71	56	54	—	2	50 45	40	38	—	2
2 — < 5	479 10	220	212	2	5	511 65	176	165	1	8
5 — < 7	696 64	188	178	3	5	685 83	137	134	—	3
7 — < 10	1 229 92	240	230	3	6	1 259 21	173	170	—	3
10 — < 15	2 593 20	343	323	9	11	2 456 13	234	230	2	2
15 — < 20	2 950 31	277	259	9	9	2 621 03	176	170	2	4
20 — < 25	2 587 26	191	182	7	2	2 070 63	108	104	2	2
25 — < 30	1 847 71	109	96	11	2	1 477 64	65	64	1	—
30 — < 40	2 234 67	108	97	7	4	2 069 03	72	70	—	1
40 — < 50	955 74	35	32	2	1	864 32	23	22	1	—
50 — < 100	796 62	22	19	3	—	819 36	15	15	—	—
≥ 100	—	—	—	—	—	95 50	1	—	1	—
<b>TOT.</b>	<b>16 458 02</b>	<b>1 870</b>	<b>1 757</b>	<b>57</b>	<b>51</b>	<b>14 992 26</b>	<b>1 238</b>	<b>1 199</b>	<b>10</b>	<b>26</b>

### P R O V I N C E D E N A M U R

0,01 — < 1	42 22	107	100	3	3	23 96	39	36	—	2
1 — < 2	37 39	42	40	1	1	41 85	33	33	—	—
2 — < 5	260 68	125	120	3	2	266 75	84	82	—	1
5 — < 7	256 89	71	68	—	3	273 07	54	50	3	1
7 — < 10	540 13	102	100	1	1	489 20	68	67	—	1
10 — < 15	923 00	121	120	1	—	984 58	91	87	1	3
15 — < 20	1 301 85	122	114	2	6	1 198 70	81	76	3	2
20 — < 25	1 508 95	110	101	5	4	1 073 24	55	53	—	2
25 — < 30	829 18	50	47	3	—	683 42	29	29	—	—
30 — < 40	1 181 01	55	49	4	2	1 190 63	41	40	1	—
40 — < 50	818 47	28	25	2	1	636 03	16	15	—	1
50 — < 100	859 65	22	20	2	—	1 599 86	25	23	1	1
≥ 100	665 37	8	7	1	—	395 86	3	2	—	1
<b>TOT.</b>	<b>9 224 79</b>	<b>963</b>	<b>911</b>	<b>28</b>	<b>23</b>	<b>8 857 15</b>	<b>619</b>	<b>593</b>	<b>9</b>	<b>15</b>

### P R O V I N C E D E L A F L A N D R E O R I E N T A L E

0,01 — < 1	199 67	503	477	4	20	90 41	157	147	3	7
1 — < 2	295 80	326	307	5	14	177 46	144	138	2	4
2 — < 5	1 618 28	767	725	13	28	1 119 13	389	378	1	10
5 — < 7	1 263 22	354	340	—	13	924 87	188	180	5	3
7 — < 10	1 922 01	382	366	2	14	1 178 47	167	162	—	5
10 — < 15	2 118 56	288	278	4	6	1 347 42	130	128	1	1
15 — < 20	1 010 70	100	97	1	2	545 90	37	37	—	—
20 — < 25	586 12	45	41	1	3	149 04	8	8	—	—
25 — < 30	280 17	17	16	—	1	143 09	6	6	—	—
30 — < 40	302 42	14	12	—	2	231 63	8	8	—	—
40 — < 50	45 40	2	2	—	—	69 10	2	2	—	—
50 — < 100	214 76	6	5	1	—	54 70	1	—	1	—
≥ 100	—	—	—	—	—	105 00	1	1	—	—
<b>TOT.</b>	<b>9 857 11</b>	<b>2 804</b>	<b>2 666</b>	<b>31</b>	<b>103</b>	<b>6 136 22</b>	<b>1 238</b>	<b>1 195</b>	<b>13</b>	<b>30</b>

A = Propriétaire de tous les bâtiments.

B = Propriétaire d'une partie des bâtiments.

C = Locataire de tous les bâtiments.

## MODE DE FAIRE VALOIR DES TERRES

SUPERFICIE AGRICOLE UTILISEE	EXPLOITATIONS AVEC SUPERFICIE AGRICOLE UTILISEE						
	Nombre	Superficie agricole utilisée					
		TOTAL		En faire valoir direct		En fermage	
		ha	a	ha	a	ha	a

## PROVINCE DE LA FLANDRE OCCIDENTALE

0,01 — < 1	4 792	2 283	85	1 428	99	854	86
1 — < 2	2 025	2 869	50	1 540	00	1 329	50
2 — < 5	4 089	13 963	54	5 614	96	8 348	58
5 — < 7	2 613	15 566	97	5 000	42	10 566	55
7 — < 10	3 502	29 292	74	7 800	72	21 492	02
10 — < 15	3 793	46 293	95	10 826	43	35 467	52
15 — < 20	2 205	38 224	41	7 979	03	30 245	38
20 — < 25	1 224	27 163	75	4 410	68	22 753	07
25 — < 30	677	18 392	48	2 720	84	15 671	64
30 — < 40	574	19 548	33	2 741	22	16 807	11
40 — < 50	191	8 358	20	1 120	41	7 237	79
50 — < 100	111	6 863	70	1 315	09	5 548	61
≥ 100	6	686	47	219	03	467	44
<b>TOT.</b>	<b>25 802</b>	<b>229 507</b>	<b>89</b>	<b>52 717</b>	<b>82</b>	<b>176 790</b>	<b>07</b>

## DUNES ET POLDERS

0,01 — < 1	905	434	31	235	33	198	98
1 — < 2	405	566	87	252	93	313	94
2 — < 5	718	2 380	47	942	79	1 437	68
5 — < 7	435	2 615	26	709	71	1 905	55
7 — < 10	640	5 408	38	1 449	50	3 958	88
10 — < 15	803	9 868	72	2 300	13	7 568	59
15 — < 20	580	10 057	65	2 089	08	7 968	57
20 — < 25	413	9 191	21	1 525	37	7 665	84
25 — < 30	295	8 027	46	1 148	79	6 878	67
30 — < 40	362	12 421	01	1 948	40	10 472	61
40 — < 50	152	6 660	65	951	71	5 708	94
50 — < 100	106	6 798	88	1 190	39	5 608	49
≥ 100	3	316	90	81	60	235	30
<b>TOT.</b>	<b>5 817</b>	<b>74 747</b>	<b>77</b>	<b>14 825</b>	<b>73</b>	<b>59 922</b>	<b>04</b>

## REGION SABLONNEUSE

0,01 — < 1	12 006	5 859	04	3 758	49	2 100	55
1 — < 2	4 522	6 388	70	3 574	39	2 814	31
2 — < 5	7 636	25 597	69	10 257	11	15 340	58
5 — < 7	3 872	22 929	76	7 302	40	15 627	36
7 — < 10	4 639	38 665	18	10 167	07	28 498	11
10 — < 15	4 013	48 300	04	10 947	73	37 352	31
15 — < 20	1 511	25 829	23	4 796	95	21 032	28
20 — < 25	542	11 920	86	1 705	74	10 215	12
25 — < 30	227	6 133	39	987	89	5 145	50
30 — < 40	143	4 787	71	737	55	4 050	16
40 — < 50	27	1 182	75	175	26	1 007	49
50 — < 100	13	871	97	354	76	517	21
≥ 100	1	124	43	124	43	—	—
<b>TOT.</b>	<b>39 152</b>	<b>198 590</b>	<b>75</b>	<b>54 889</b>	<b>77</b>	<b>143 700</b>	<b>98</b>

## CAMPINE

0,01 — < 1	6 091	3 076	32	2 263	25	813	07
1 — < 2	2 209	3 100	78	2 089	58	1 011	20
2 — < 5	3 798	12 397	38	6 990	15	5 407	23
5 — < 7	1 592	9 313	25	4 679	73	4 633	52
7 — < 10	2 206	18 516	14	8 538	44	9 977	70
10 — < 15	2 519	30 438	19	12 426	16	18 012	03
15 — < 20	1 112	18 743	50	7 262	20	11 481	30
20 — < 25	345	7 534	85	2 429	13	5 105	72
25 — < 30	129	3 458	10	1 113	03	2 345	07
30 — < 40	73	2 449	05	761	43	1 687	62
40 — < 50	27	1 154	50	256	50	898	00
50 — < 100	33	2 026	22	841	04	1 185	18
≥ 100	12	2 124	43	1 318	24	806	19
<b>TOT.</b>	<b>20 146</b>	<b>114 332</b>	<b>71</b>	<b>50 968</b>	<b>88</b>	<b>63 363</b>	<b>83</b>

## MODE DE FAIRE VALOIR DES TERRES

SUPERFICIE AGRICOLE UTILISEE		EXPLOITATIONS TOTALEMENT :									
		En propriété					En location				
		Superficie		Nombre			Superficie		Nombre		
				TOTAL	A	B			C	TOTAL	A
ha	ha a					ha	a				

## PROVINCE DE LA FLANDRE OCCIDENTALE

0,01	—	<	1	1 293	12	2 988	2 854	23	65	676	90	1 299	370	85	833
1	—	<	2	1 155	27	834	804	4	20	908	11	648	217	45	382
2	—	<	5	2 742	04	865	819	7	27	4 814	49	1 405	309	129	958
5	—	<	7	1 498	76	256	248	3	5	5 839	15	980	144	146	690
7	—	<	10	1 940	21	233	228	—	5	11 770	39	1 404	174	257	973
10	—	<	15	2 134	71	177	171	1	5	18 688	66	1 533	133	272	1 128
15	—	<	20	1 461	05	85	83	—	2	16 208	58	934	55	182	697
20	—	<	25	639	02	29	29	—	—	13 198	14	595	37	115	442
25	—	<	30	161	52	6	6	—	—	7 780	09	287	17	66	204
30	—	<	40	233	98	7	7	—	—	8 207	11	240	12	58	170
40	—	<	50	165	93	4	4	—	—	3 896	01	90	4	11	75
50	—	<	100	222	25	3	3	—	—	1 933	59	31	—	3	28
	—	<	≥ 100	124	43	1	1	—	—	207	62	2	—	1	1
<b>TOT.</b>				<b>13 772</b>	<b>29</b>	<b>5 488</b>	<b>5 257</b>	<b>38</b>	<b>129</b>	<b>94 128</b>	<b>84</b>	<b>9 448</b>	<b>1 472</b>	<b>1 370</b>	<b>6 581</b>

## DUNES ET POLDERS

0,01	—	<	1	202	41	475	434	3	10	151	83	305	152	6	141
1	—	<	2	192	57	138	131	1	2	242	22	176	92	4	78
2	—	<	5	478	84	154	137	2	10	822	55	252	107	4	135
5	—	<	7	148	15	25	24	—	1	999	45	167	59	10	98
7	—	<	10	256	57	31	30	—	—	1 711	70	203	56	19	127
10	—	<	15	411	57	34	32	—	—	3 135	16	256	55	23	178
15	—	<	20	266	90	16	16	—	—	3 118	99	179	25	29	124
20	—	<	25	157	76	7	7	—	—	3 817	95	172	25	24	123
25	—	<	30	—	—	—	—	—	—	3 383	40	125	15	23	87
30	—	<	40	206	17	6	6	—	—	5 026	26	145	8	25	112
40	—	<	50	83	73	2	2	—	—	2 804	34	65	4	4	57
50	—	<	100	56	50	1	1	—	—	2 120	09	33	3	4	26
	—	<	≥ 100	—	—	—	—	—	—	100	55	1	—	—	1
<b>TOT.</b>				<b>2 461</b>	<b>17</b>	<b>889</b>	<b>820</b>	<b>6</b>	<b>23</b>	<b>27 434</b>	<b>49</b>	<b>2 079</b>	<b>601</b>	<b>175</b>	<b>1 287</b>

## REGION SABLONNEUSE

0,01	—	<	1	3 374	76	7 479	7 199	49	148	1 595	78	3 102	1 482	90	1 484
1	—	<	2	2 679	43	1 947	1 874	13	30	1 779	21	1 266	557	43	656
2	—	<	5	4 395	70	1 444	1 388	9	29	7 595	68	2 259	830	126	1 293
5	—	<	7	1 726	50	297	286	2	5	6 891	23	1 163	301	91	770
7	—	<	10	1 885	73	233	221	3	8	12 903	71	1 547	400	149	997
10	—	<	15	1 615	82	137	135	1	1	17 409	92	1 450	297	129	1 024
15	—	<	20	691	79	40	38	—	2	10 677	70	624	75	77	472
20	—	<	25	221	58	10	9	—	—	5 924	72	270	30	29	211
25	—	<	30	162	80	6	6	—	—	3 016	22	112	16	16	80
30	—	<	40	97	00	3	3	—	—	2 209	87	66	8	11	47
40	—	<	50	91	54	2	2	—	—	440	90	10	1	2	7
50	—	<	100	194	87	3	3	—	—	217	40	3	1	—	2
	—	<	≥ 100	124	43	1	1	—	—	—	—	—	—	—	—
<b>TOT.</b>				<b>17 261</b>	<b>95</b>	<b>11 602</b>	<b>11 165</b>	<b>77</b>	<b>223</b>	<b>70 662</b>	<b>34</b>	<b>11 872</b>	<b>3 998</b>	<b>763</b>	<b>7 043</b>

## CAMPINE

0,01	—	<	1	2 027	55	4 274	4 136	16	35	461	75	881	525	9	319
1	—	<	2	1 665	48	1 214	1 161	8	10	475	02	343	190	6	140
2	—	<	5	4 233	77	1 358	1 322	5	17	2 212	76	688	318	24	334
5	—	<	7	2 163	24	375	364	—	6	1 728	45	297	122	8	165
7	—	<	10	3 111	78	372	368	1	2	3 470	24	414	135	13	266
10	—	<	15	3 400	99	287	279	1	3	6 346	63	523	118	25	378
15	—	<	20	1 959	28	116	114	—	2	3 919	78	233	58	10	165
20	—	<	25	694	43	32	32	—	—	1 883	17	87	23	3	61
25	—	<	30	213	52	8	8	—	—	937	96	35	5	2	28
30	—	<	40	263	11	8	7	—	1	642	95	19	5	2	12
40	—	<	50	85	02	2	2	—	—	555	08	13	2	3	8
50	—	<	100	493	78	8	8	—	—	876	37	14	5	2	7
	—	<	≥ 100	851	26	4	4	—	—	253	04	2	1	—	1
<b>TOT.</b>				<b>21 163</b>	<b>21</b>	<b>8 058</b>	<b>7 805</b>	<b>31</b>	<b>76</b>	<b>23 763</b>	<b>20</b>	<b>3 549</b>	<b>1 507</b>	<b>107</b>	<b>1 884</b>

A = Propriétaire de tous les bâtiments.

B = Propriétaire d'une partie des bâtiments.

C = Locataire de tous les bâtiments.

## MODE DE FAIRE VALOIR DES TERRES

SUPERFICIE AGRICOLE UTILISEE		EXPLOITATIONS AVEC... % DE LA SUPERFICIE AGRICOLE UTILISEE EN FAIRE VALOIR DIRECT											
		< 25 %					25 < 50 %						
		Superficie		Nombre				Superficie		Nombre			
				TOTAL	A	B	C			TOTAL	A	B	C
ha	ha a	ha	a			ha	a						

## PROVINCE DE LA FLANDRE OCCIDENTALE

0,01 — < 1	10 74	119	108	2	9	40 41	174	157	7	9
1 — < 2	26 01	128	107	6	15	84 73	154	130	5	19
2 — < 5	256 71	513	357	49	107	687 97	531	437	33	61
5 — < 7	383 19	472	284	63	125	826 14	373	296	21	56
7 — < 10	820 78	752	351	152	249	1 653 52	540	397	46	97
10 — < 15	1 480 61	990	434	191	365	2 371 04	534	386	54	94
15 — < 20	1 242 55	610	228	134	248	1 778 99	285	192	43	49
20 — < 25	837 51	343	107	91	145	1 018 34	126	79	23	24
25 — < 30	726 08	243	60	72	111	845 29	88	47	19	22
30 — < 40	843 59	225	55	46	124	732 71	61	33	12	16
40 — < 50	305 36	65	6	20	39	352 53	23	11	4	8
50 — < 100	330 56	51	14	14	23	366 94	17	6	6	5
≥ 100	29 60	2	1	1	—	—	—	—	—	—
<b>TOT.</b>	<b>7 293 29</b>	<b>4 513</b>	<b>2 112</b>	<b>841</b>	<b>1 560</b>	<b>10 758 61</b>	<b>2 906</b>	<b>2 171</b>	<b>273</b>	<b>460</b>

## DUNES ET POLDERS

0,01 — < 1	2 50	38	34	2	2	9 81	41	38	1	2
1 — < 2	5 10	24	21	1	2	14 93	26	22	1	3
2 — < 5	44 61	94	71	3	20	123 16	92	79	—	12
5 — < 7	68 27	89	65	9	15	150 63	71	64	1	6
7 — < 10	203 57	179	111	17	51	390 87	127	107	2	18
10 — < 15	453 56	283	189	22	72	549 11	125	104	4	17
15 — < 20	481 23	231	140	21	70	560 52	90	63	10	16
20 — < 25	357 33	144	68	17	59	373 24	45	36	4	5
25 — < 30	361 12	113	44	23	46	298 03	30	16	6	8
30 — < 40	538 14	139	44	16	79	548 56	45	29	6	10
40 — < 50	236 10	54	13	12	29	299 09	20	11	3	6
50 — < 100	322 03	46	13	12	21	392 25	16	6	5	5
≥ 100	16 60	1	—	1	—	—	—	—	—	—
<b>TOT.</b>	<b>3 090 16</b>	<b>1 435</b>	<b>813</b>	<b>156</b>	<b>466</b>	<b>3 710 20</b>	<b>728</b>	<b>575</b>	<b>43</b>	<b>108</b>

## REGION SABLONNEUSE

0,01 — < 1	28 26	357	326	8	23	114 57	487	456	3	27
1 — < 2	66 51	311	280	3	28	218 09	396	366	6	23
2 — < 5	564 39	1 113	931	38	144	1 578 18	1 239	1 110	22	106
5 — < 7	712 78	872	685	50	137	1 648 97	751	668	20	61
7 — < 10	1 366 56	1 242	944	75	223	2 588 67	855	739	34	82
10 — < 15	1 842 32	1 232	848	86	298	2 767 16	637	542	33	62
15 — < 20	951 38	483	285	54	144	1 123 09	190	148	16	26
20 — < 25	412 01	160	87	16	57	466 16	58	47	2	9
25 — < 30	165 81	61	19	11	31	287 26	28	20	4	4
30 — < 40	174 53	49	17	7	25	129 09	10	8	1	1
40 — < 50	56 92	13	6	2	5	26 80	2	—	1	1
50 — < 100	14 46	3	1	—	2	17 00	1	—	1	—
≥ 100	—	—	—	—	—	—	—	—	—	—
<b>TOT.</b>	<b>6 355 93</b>	<b>5 896</b>	<b>4 429</b>	<b>350</b>	<b>1 117</b>	<b>10 965 04</b>	<b>4 654</b>	<b>4 104</b>	<b>143</b>	<b>402</b>

## CAMPINE

0,01 — < 1	20 81	294	287	5	2	71 96	312	298	2	10
1 — < 2	29 39	170	160	4	6	105 51	187	177	1	8
2 — < 5	193 93	414	371	7	36	679 96	535	498	6	28
5 — < 7	204 96	249	203	4	42	552 31	246	225	5	16
7 — < 10	440 63	393	314	12	67	1 187 08	386	361	3	22
10 — < 15	803 57	529	405	24	100	2 061 04	453	424	6	23
15 — < 20	536 93	263	196	19	48	1 194 83	195	173	5	17
20 — < 25	285 87	103	77	8	18	448 18	55	48	2	4
25 — < 30	91 57	32	19	3	10	219 19	23	20	1	2
30 — < 40	73 72	22	19	3	—	189 56	14	14	—	—
40 — < 50	29 18	6	5	1	—	48 04	3	3	—	—
50 — < 100	9 00	2	2	—	—	57 51	3	3	—	—
≥ 100	45 50	3	2	—	1	—	—	—	—	—
<b>TOT.</b>	<b>2 765 06</b>	<b>2 480</b>	<b>2 060</b>	<b>90</b>	<b>330</b>	<b>6 815 17</b>	<b>2 412</b>	<b>2 244</b>	<b>31</b>	<b>130</b>

A = Propriétaire de tous les bâtiments.

B = Propriétaire d'une partie des bâtiments.

C = Locataire de tous les bâtiments.

## MODE DE FAIRE VALOIR DES TERRES

SUPERFICIE AGRICOLE UTILISEE		EXPLOITATIONS AVEC... % DE LA SUPERFICIE AGRICOLE UTILISEE EN FAIRE VALOIR DIRECT											
		50 < 75 %					75 < 100 %						
		Superficie		Nombre				Superficie		Nombre			
				TOTAL	A	B	C			TOTAL	A	B	C
ha	a					ha	a						

### PROVINCE DE LA FLANDRE OCCIDENTALE

0,01 — < 1	61 07	167	150	8	8	23 65	45	38	3	3
1 — < 2	151 76	163	150	5	8	122 23	98	93	1	4
2 — < 5	1 051 25	481	434	15	32	876 99	294	280	5	7
5 — < 7	1 069 10	288	266	6	16	1 223 23	244	238	1	5
7 — < 10	1 676 22	331	300	7	24	1 709 99	242	229	5	8
10 — < 15	2 689 79	354	321	13	20	2 150 28	205	199	2	4
15 — < 20	1 942 72	187	170	7	10	1 553 72	104	97	3	4
20 — < 25	1 276 23	96	84	5	7	639 58	35	33	1	1
25 — < 30	594 49	36	32	3	1	393 46	17	15	1	1
30 — < 40	648 28	31	25	3	3	282 66	10	10	—	—
40 — < 50	174 39	6	5	1	—	122 20	3	3	—	—
50 — < 100	240 08	6	4	—	2	155 26	3	3	—	—
≥ 100	65 00	1	1	—	—	—	—	—	—	—
<b>TOT.</b>	<b>11 640 38</b>	<b>2 147</b>	<b>1 942</b>	<b>73</b>	<b>131</b>	<b>9 253 25</b>	<b>1 300</b>	<b>1 238</b>	<b>22</b>	<b>37</b>

### DUNES ET POLDERS

0,01 — < 1	15 28	33	29	—	3	5 33	13	10	1	1
1 — < 2	21 57	26	25	—	1	18 76	15	13	—	2
2 — < 5	164 38	79	72	2	5	131 80	47	43	—	3
5 — < 7	214 36	57	47	—	9	128 30	26	26	—	—
7 — < 10	268 03	54	44	2	8	330 46	46	44	—	2
10 — < 15	592 96	77	70	2	5	292 93	28	28	—	—
15 — < 20	432 05	41	36	—	5	348 38	23	21	—	2
20 — < 25	485 64	37	35	—	2	151 40	8	7	1	—
25 — < 30	344 45	21	19	1	1	145 19	6	6	—	—
30 — < 40	335 43	16	11	1	4	320 10	11	10	—	1
40 — < 50	219 79	8	7	1	—	113 00	3	3	—	—
50 — < 100	263 33	7	5	1	1	156 28	3	2	1	—
≥ 100	65 00	1	1	—	—	—	—	—	—	—
<b>TOT.</b>	<b>3 422 27</b>	<b>457</b>	<b>401</b>	<b>10</b>	<b>44</b>	<b>2 141 93</b>	<b>229</b>	<b>213</b>	<b>3</b>	<b>11</b>

### REGION SABLONNEUSE

0,01 — < 1	172 18	451	417	14	17	68 72	130	118	5	7
1 — < 2	371 36	407	377	8	22	239 00	195	182	6	7
2 — < 5	2 228 71	1 062	1 000	19	41	1 490 13	519	498	8	12
5 — < 7	1 819 53	505	488	2	15	1 394 62	284	272	6	6
7 — < 10	2 588 34	512	481	6	25	1 737 77	250	239	1	10
10 — < 15	2 685 10	360	345	8	7	2 037 33	197	193	2	2
15 — < 20	1 187 60	116	111	2	3	843 09	58	58	—	—
20 — < 25	434 35	35	31	2	2	171 64	9	9	—	—
25 — < 30	256 11	15	13	1	1	115 91	5	5	—	—
30 — < 40	220 07	11	11	—	—	116 86	4	4	—	—
40 — < 50	—	—	—	—	—	—	—	—	—	—
50 — < 100	128 43	3	2	—	1	—	—	—	—	—
≥ 100	—	—	—	—	—	—	—	—	—	—
<b>TOT.</b>	<b>12 091 78</b>	<b>3 477</b>	<b>3 276</b>	<b>62</b>	<b>134</b>	<b>8 215 07</b>	<b>1 651</b>	<b>1 578</b>	<b>28</b>	<b>44</b>

### CAMPINE

0,01 — < 1	97 53	247	234	3	6	45 40	83	80	—	3
1 — < 2	188 39	210	195	5	10	100 81	85	80	3	2
2 — < 5	960 48	476	468	1	7	922 01	327	321	2	3
5 — < 7	943 97	261	253	4	3	815 25	164	159	2	3
7 — < 10	2 012 20	388	375	5	8	1 786 75	253	244	4	5
10 — < 15	3 315 78	447	435	4	8	2 844 78	280	271	5	4
15 — < 20	1 924 65	188	179	3	6	1 646 51	117	116	—	1
20 — < 25	621 57	47	46	1	—	379 08	21	20	—	1
25 — < 30	322 06	19	18	—	1	266 69	12	12	—	—
30 — < 40	123 71	6	6	—	—	111 33	4	4	—	—
40 — < 50	21 00	1	1	—	—	73 26	2	2	—	—
50 — < 100	110 89	3	3	—	—	169 86	3	2	1	—
≥ 100	—	—	—	—	—	421 48	3	3	—	—
<b>TOT.</b>	<b>10 642 23</b>	<b>2 293</b>	<b>2 213</b>	<b>26</b>	<b>49</b>	<b>9 583 21</b>	<b>1 354</b>	<b>1 314</b>	<b>17</b>	<b>22</b>

A = Propriétaire de tous les bâtiments.

B = Propriétaire d'une partie des bâtiments.

C = Locataire de tous les bâtiments.

## MODE DE FAIRE VALOIR DES TERRES

SUPERFICIE AGRICOLE UTILISEE	EXPLOITATIONS AVEC SUPERFICIE AGRICOLE UTILISEE						
	Nombre	Superficie agricole utilisée					
		TOTAL		En faire valoir direct		En fermage	
		ha	a	ha	a	ha	a

## REGION SABLO-LIMONEUSE

0,01 — < 1	16 635	7 374 76	5 032 21	2 342 55
1 — < 2	4 535	6 503 81	3 414 28	3 089 53
2 — < 5	8 329	28 243 14	11 025 31	17 217 83
5 — < 7	4 085	24 156 20	7 700 73	16 455 47
7 — < 10	4 702	39 357 93	10 745 43	28 612 50
10 — < 15	4 813	58 767 05	13 833 03	44 934 02
15 — < 20	2 662	45 935 87	9 818 11	36 117 76
20 — < 25	1 420	31 456 09	5 839 90	25 616 19
25 — < 30	719	19 561 37	3 361 75	16 199 62
30 — < 40	521	17 611 90	2 785 36	14 826 54
40 — < 50	200	8 825 16	1 565 37	7 259 79
50 — < 100	199	13 195 79	2 188 16	11 007 63
≥ 100	34	4 695 26	1 047 12	3 648 14
<b>TOT.</b>	<b>48 854</b>	<b>305 684 33</b>	<b>78 356 76</b>	<b>227 327 57</b>

## REGION LIMONEUSE

0,01 — < 1	6 793	3 356 37	2 091 92	1 264 45
1 — < 2	1 566	2 243 10	1 224 43	1 018 67
2 — < 5	3 090	10 509 08	4 173 00	6 336 08
5 — < 7	1 687	10 003 74	3 301 69	6 702 05
7 — < 10	2 386	20 285 46	5 720 99	14 564 47
10 — < 15	3 522	43 665 27	10 755 35	32 909 92
15 — < 20	2 821	48 895 57	10 681 22	38 214 35
20 — < 25	1 777	39 757 99	8 429 99	31 328 00
25 — < 30	1 146	31 294 35	6 322 57	24 971 78
30 — < 40	1 157	39 812 17	7 908 03	31 904 14
40 — < 50	564	24 979 19	5 051 91	19 927 28
50 — < 100	777	52 815 34	9 482 50	43 332 84
≥ 100	167	22 281 65	4 281 80	17 999 85
<b>TOT.</b>	<b>27 453</b>	<b>349 899 28</b>	<b>79 425 40</b>	<b>270 473 88</b>

## REGION HERBAGERE (LIEGE)

0,01 — < 1	1 321	627 38	404 46	222 92
1 — < 2	453	637 66	370 68	266 98
2 — < 5	1 184	4 018 88	1 983 02	2 035 86
5 — < 7	743	4 377 94	1 999 96	2 377 98
7 — < 10	1 054	8 845 39	3 376 86	5 468 53
10 — < 15	1 484	18 110 96	5 747 95	12 363 01
15 — < 20	948	16 278 08	4 103 75	12 174 33
20 — < 25	472	10 432 15	2 340 01	8 092 14
25 — < 30	196	5 276 98	1 101 26	4 175 72
30 — < 40	143	4 789 20	748 06	4 041 14
40 — < 50	38	1 674 69	365 40	1 309 29
50 — < 100	28	1 845 30	410 94	1 434 36
≥ 100	—	—	—	—
<b>TOT.</b>	<b>8 064</b>	<b>76 914 61</b>	<b>22 952 35</b>	<b>53 962 26</b>

## CAMPINE HENNUYERE

0,01 — < 1	79	45 60	35 23	10 37
1 — < 2	8	12 58	8 01	4 57
2 — < 5	19	64 73	27 98	36 75
5 — < 7	7	41 63	7 85	33 78
7 — < 10	12	102 27	21 47	80 80
10 — < 15	17	212 61	60 26	152 35
15 — < 20	20	351 57	98 02	253 55
20 — < 25	14	302 80	57 02	245 78
25 — < 30	6	164 92	34 21	130 71
30 — < 40	5	158 49	63 72	94 77
40 — < 50	2	89 35	5 60	83 75
50 — < 100	1	56 24	13 55	42 69
≥ 100	—	—	—	—
<b>TOT.</b>	<b>190</b>	<b>1 602 79</b>	<b>432 92</b>	<b>1 169 87</b>



## MODE DE FAIRE VALOIR DES TERRES

SUPERFICIE AGRICOLE UTILISEE		EXPLOITATIONS TOTALEMENT :									
		En propriété					En location				
		Superficie		Nombre			Superficie		Nombre		
				TOTAL	A	B			C	TOTAL	A
ha	a	ha	a	ha	a	ha	a	ha	a	ha	a

## REGION SABLO-LIMONEUSE

0,01 — < 1	4 239	54	11 000	10 554	39	202	1 307	43	2 649	1 475	74	1 037
1 — < 2	2 088	49	1 525	1 449	14	32	1 374	60	967	514	34	401
2 — < 5	3 699	32	1 201	1 129	8	32	5 835	10	1 742	765	121	842
5 — < 7	1 675	79	286	272	5	4	5 502	67	930	273	108	544
7 — < 10	1 812	14	218	212	1	2	10 264	82	1 225	279	188	755
10 — < 15	1 926	29	161	156	—	4	16 628	82	1 360	238	198	922
15 — < 20	1 482	50	86	85	—	1	15 425	17	891	110	130	650
20 — < 25	794	29	36	35	—	1	11 406	67	514	74	77	362
25 — < 30	246	64	9	7	—	—	6 842	94	251	33	40	177
30 — < 40	330	41	10	10	—	—	6 327	48	189	25	33	131
40 — < 50	358	83	8	8	—	—	2 980	38	67	9	6	51
50 — < 100	507	36	8	7	—	1	5 525	68	83	5	1	77
≥ 100	305	72	2	2	—	—	2 278	07	17	—	3	14
<b>TOT.</b>	<b>19 467</b>	<b>32</b>	<b>14 550</b>	<b>13 926</b>	<b>67</b>	<b>279</b>	<b>91 699</b>	<b>83</b>	<b>10 885</b>	<b>3 800</b>	<b>1 013</b>	<b>5 963</b>

## REGION LIMONEUSE

0,01 — < 1	1 780	88	4 125	3 935	22	92	784	64	1 424	824	17	551
1 — < 2	857	12	612	578	—	17	563	17	395	208	6	176
2 — < 5	1 586	77	513	486	6	12	2 295	95	683	352	20	304
5 — < 7	711	11	122	116	—	3	1 742	35	296	131	7	154
7 — < 10	658	37	79	75	—	4	3 875	89	456	198	12	243
10 — < 15	1 103	99	91	87	—	1	7 850	82	638	210	24	403
15 — < 20	540	75	32	29	1	2	9 704	64	554	135	22	397
20 — < 25	477	18	21	20	1	—	8 452	99	377	81	19	277
25 — < 30	330	14	12	12	—	—	5 953	37	218	45	7	166
30 — < 40	479	05	14	12	—	1	8 099	43	237	33	2	201
40 — < 50	251	01	6	6	—	—	6 082	62	137	22	4	111
50 — < 100	664	27	10	10	—	—	13 376	92	198	24	7	167
≥ 100	355	03	3	3	—	—	5 095	62	41	5	—	36
<b>TOT.</b>	<b>9 795</b>	<b>67</b>	<b>5 640</b>	<b>5 369</b>	<b>30</b>	<b>132</b>	<b>73 878</b>	<b>41</b>	<b>5 654</b>	<b>2 268</b>	<b>147</b>	<b>3 186</b>

## REGION HERBAGERE (LIEGE)

0,01 — < 1	369	78	852	799	7	22	178	96	345	121	10	206
1 — < 2	323	21	237	222	1	8	205	38	144	44	2	95
2 — < 5	1 324	06	406	385	3	11	1 330	70	392	82	7	302
5 — < 7	1 134	71	196	191	2	3	1 567	19	267	42	5	220
7 — < 10	1 408	80	170	160	—	8	3 402	70	405	61	12	332
10 — < 15	1 810	67	153	145	3	5	7 512	51	610	61	13	536
15 — < 20	613	90	36	34	—	2	7 177	13	418	24	4	390
20 — < 25	260	94	12	12	—	—	4 569	95	207	13	2	192
25 — < 30	214	74	8	8	—	—	2 306	65	86	6	—	80
30 — < 40	69	43	2	2	—	—	2 165	35	65	6	1	58
40 — < 50	137	54	3	3	—	—	695	70	16	—	—	16
50 — < 100	238	22	3	3	—	—	858	56	13	1	—	12
≥ 100	—	—	—	—	—	—	—	—	—	—	—	—
<b>TOT.</b>	<b>7 906</b>	<b>00</b>	<b>2 078</b>	<b>1 964</b>	<b>16</b>	<b>59</b>	<b>31 970</b>	<b>78</b>	<b>2 968</b>	<b>461</b>	<b>56</b>	<b>2 439</b>

## CAMPINE HENNUYERE

0,01 — < 1	33	60	62	61	—	1	7	00	11	6	—	5
1 — < 2	8	01	5	5	—	—	4	57	3	2	—	1
2 — < 5	21	79	7	7	—	—	23	33	7	3	—	4
5 — < 7	—	—	—	—	—	—	5	50	1	1	—	—
7 — < 10	—	—	—	—	—	—	33	52	4	1	—	3
10 — < 15	14	03	1	1	—	—	69	34	5	1	—	4
15 — < 20	16	84	1	1	—	—	75	46	4	1	—	3
20 — < 25	—	—	—	—	—	—	130	07	6	1	—	5
25 — < 30	—	—	—	—	—	—	29	11	1	—	—	1
30 — < 40	—	—	—	—	—	—	31	58	1	—	—	1
40 — < 50	—	—	—	—	—	—	42	04	1	—	—	1
50 — < 100	—	—	—	—	—	—	—	—	—	—	—	—
≥ 100	—	—	—	—	—	—	—	—	—	—	—	—
<b>TOT.</b>	<b>94</b>	<b>27</b>	<b>76</b>	<b>75</b>	<b>—</b>	<b>1</b>	<b>451</b>	<b>52</b>	<b>44</b>	<b>16</b>	<b>—</b>	<b>28</b>

A = Propriétaire de tous les bâtiments.

B = Propriétaire d'une partie des bâtiments.

C = Locataire de tous les bâtiments.

## MODE DE FAIRE VALOIR DES TERRES

SUPERFICIE AGRICOLE UTILISEE		EXPLOITATIONS AVEC... % DE LA SUPERFICIE AGRICOLE UTILISEE EN FAIRE VALOIR DIRECT											
		< 25 %					25 < 50 %						
		Superficie		Nombre				Superficie		Nombre			
				TOTAL	A	B	C			TOTAL	A	B	C
ha	ha a	ha	a			ha	a						

## REGION SABLO-LIMONEUSE

0,01 — < 1	63 68	788	760	6	22	208 73	939	887	13	32
1 — < 2	115 22	570	522	8	40	339 70	620	583	9	26
2 — < 5	873 32	1 923	1 717	57	149	2 060 52	1 603	1 509	32	59
5 — < 7	911 47	1 206	997	54	155	1 894 66	880	811	14	53
7 — < 10	1 596 37	1 496	1 141	113	242	3 128 96	1 033	917	41	72
10 — < 15	2 450 89	1 739	1 202	147	390	4 056 95	912	793	46	73
15 — < 20	1 738 18	910	565	104	241	2 790 55	446	382	22	42
20 — < 25	1 137 76	505	278	79	148	1 729 51	220	177	23	20
25 — < 30	790 10	276	144	50	82	1 204 18	123	95	12	16
30 — < 40	738 10	219	109	32	78	721 71	63	46	6	11
40 — < 50	418 00	89	33	14	42	286 28	20	15	1	4
50 — < 100	399 00	76	27	12	37	294 85	13	11	1	1
≥ 100	59 85	8	1	3	4	—	—	—	—	—
<b>TOT.</b>	<b>11 291 94</b>	<b>9 805</b>	<b>7 496</b>	<b>679</b>	<b>1 630</b>	<b>18 716 60</b>	<b>6 872</b>	<b>6 226</b>	<b>220</b>	<b>409</b>

## REGION LIMONEUSE

0,01 — < 1	28 08	414	391	8	15	91 89	382	367	3	11
1 — < 2	27 11	148	141	—	7	96 34	174	162	3	6
2 — < 5	312 73	679	623	4	52	708 30	554	522	6	25
5 — < 7	443 31	567	501	9	57	824 81	382	353	8	20
7 — < 10	939 49	888	758	13	117	1 657 76	537	497	4	35
10 — < 15	2 236 71	1 535	1 266	35	234	3 396 62	775	717	4	53
15 — < 20	2 557 28	1 309	985	47	277	3 568 31	580	526	16	38
20 — < 25	2 004 10	825	598	31	196	2 681 21	337	297	9	31
25 — < 30	1 585 23	573	373	23	177	2 207 20	226	196	7	23
30 — < 40	2 011 30	570	374	40	156	2 709 70	221	197	5	19
40 — < 50	1 073 01	251	143	14	94	1 594 25	100	91	3	6
50 — < 100	2 313 52	368	166	28	174	3 360 97	135	105	9	21
≥ 100	1 117 40	86	32	11	43	760 33	17	14	1	2
<b>TOT.</b>	<b>16 649 27</b>	<b>8 213</b>	<b>6 351</b>	<b>263</b>	<b>1 599</b>	<b>23 657 69</b>	<b>4 420</b>	<b>4 044</b>	<b>78</b>	<b>290</b>

## REGION HERBAGERE (LIEGE)

0,01 — < 1	2 17	28	27	1	—	9 15	39	35	—	4
1 — < 2	4 53	22	19	1	2	10 71	21	21	—	—
2 — < 5	39 81	101	83	4	14	118 16	92	81	1	9
5 — < 7	47 42	60	47	2	11	155 68	68	61	1	5
7 — < 10	133 33	115	79	10	26	402 67	124	109	4	11
10 — < 15	326 06	206	123	16	67	901 31	196	158	15	23
15 — < 20	352 94	173	89	20	64	850 61	127	101	13	13
20 — < 25	266 87	101	45	10	46	600 62	71	56	8	7
25 — < 30	167 38	51	21	7	23	254 96	25	19	2	4
30 — < 40	179 35	47	22	8	17	178 47	15	11	4	—
40 — < 50	54 09	13	3	3	7	15 32	1	1	—	—
50 — < 100	43 12	7	4	2	1	91 00	4	3	1	—
≥ 100	—	—	—	—	—	—	—	—	—	—
<b>TOT.</b>	<b>1 617 07</b>	<b>924</b>	<b>562</b>	<b>84</b>	<b>278</b>	<b>3 588 66</b>	<b>783</b>	<b>656</b>	<b>49</b>	<b>76</b>

## CAMPINE HENNUYERE

0,01 — < 1	4	2	2	—	—	72	2	2	—	—
1 — < 2	—	—	—	—	—	—	—	—	—	—
2 — < 5	1 15	2	2	—	—	3 06	2	2	—	—
5 — < 7	2 42	4	4	—	—	5 43	2	1	—	—
7 — < 10	1 61	3	3	—	—	9 52	3	3	—	1
10 — < 15	7 69	5	2	—	3	10 20	3	3	—	—
15 — < 20	14 25	7	5	—	2	39 83	6	6	—	—
20 — < 25	8 38	4	4	—	—	5 54	1	1	—	—
25 — < 30	4 10	3	2	—	1	7 30	1	1	—	—
30 — < 40	6 30	1	1	—	—	9 23	1	1	—	—
40 — < 50	5 60	1	—	—	1	—	—	—	—	—
50 — < 100	13 55	1	1	—	—	—	—	—	—	—
≥ 100	—	—	—	—	—	—	—	—	—	—
<b>TOT.</b>	<b>65 09</b>	<b>33</b>	<b>26</b>	<b>—</b>	<b>7</b>	<b>90 83</b>	<b>21</b>	<b>20</b>	<b>—</b>	<b>1</b>

A = Propriétaire de tous les bâtiments.

B = Propriétaire d'une partie des bâtiments.

C = Locataire de tous les bâtiments.

## MODE DE FAIRE VALOIR DES TERRES

SUPERFICIE AGRICOLE UTILISEE		EXPLOITATIONS AVEC... % DE LA SUPERFICIE AGRICOLE UTILISEE EN FAIRE VALOIR DIRECT									
		50 < 75 %					75 < 100 %				
		Superficie		Nombre			Superficie		Nombre		
				TOTAL	A	B			C	TOTAL	A
ha	ha a	ha	a			ha	a				

## REGION SABLO-LIMONEUSE

0,01	— <	1	350 97	950	900	7	35	169 29	309	291	1	15
1	— <	2	513 51	567	537	9	19	357 36	286	277	2	6
2	— <	5	2 548 81	1 211	1 159	18	34	1 843 34	649	630	4	14
5	— <	7	1 785 97	495	474	6	14	1 432 84	288	283	1	4
7	— <	10	2 388 44	476	458	6	11	1 819 52	254	246	5	3
10	— <	15	3 181 30	429	400	9	18	2 217 60	212	204	1	7
15	— <	20	2 358 22	232	222	6	4	1 448 66	97	89	3	3
20	— <	25	1 371 31	101	89	4	8	807 03	44	43	—	1
25	— <	30	624 09	39	37	1	1	496 74	21	18	1	2
30	— <	40	563 72	26	22	2	2	431 42	14	13	—	1
40	— <	50	339 60	12	12	—	—	162 66	4	4	—	—
50	— <	100	622 10	14	13	—	1	364 85	5	5	—	—
	≥	100	410 50	4	3	—	1	271 05	3	3	—	—
<b>TOT.</b>			<b>17 058 54</b>	<b>4 556</b>	<b>4 326</b>	<b>68</b>	<b>148</b>	<b>11 822 36</b>	<b>2 186</b>	<b>2 106</b>	<b>18</b>	<b>56</b>

## REGION LIMONEUSE

0,01	— <	1	129 37	338	319	3	13	61 70	110	100	4	6
1	— <	2	136 98	147	140	1	5	106 88	90	85	1	2
2	— <	5	858 18	414	390	7	14	707 02	247	239	—	5
5	— <	7	754 72	207	201	2	4	567 74	113	109	2	2
7	— <	10	1 560 10	299	289	2	8	905 27	127	126	1	—
10	— <	15	2 611 20	350	337	5	8	1 406 83	133	132	—	1
15	— <	20	2 701 90	258	248	5	5	1 312 98	88	85	1	2
20	— <	25	2 156 78	160	151	2	7	1 110 72	57	55	—	2
25	— <	30	1 271 79	77	71	3	3	928 21	40	38	2	—
30	— <	40	1 717 96	82	79	—	3	990 02	33	33	—	—
40	— <	50	1 240 65	47	45	1	1	892 99	23	23	—	—
50	— <	100	1 383 88	35	32	1	2	1 759 86	31	29	—	1
	≥	100	1 029 56	13	13	—	—	1 019 48	7	6	—	1
<b>TOT.</b>			<b>17 553 07</b>	<b>2 427</b>	<b>2 315</b>	<b>32</b>	<b>73</b>	<b>11 769 70</b>	<b>1 099</b>	<b>1 060</b>	<b>11</b>	<b>22</b>

## REGION HERBAGERE (LIEGE)

0,01	— <	1	17 11	45	38	3	4	6 25	12	10	—	2
1	— <	2	17 67	18	18	—	—	14 56	11	9	—	2
2	— <	5	231 59	105	98	1	6	269 40	88	80	1	5
5	— <	7	281 23	77	73	3	1	380 92	75	73	—	2
7	— <	10	766 76	146	135	3	8	665 30	94	89	2	3
10	— <	15	1 543 53	206	193	6	6	1 166 38	113	107	3	2
15	— <	20	1 300 59	125	109	10	6	985 71	69	66	2	1
20	— <	25	738 56	55	48	3	4	473 02	26	25	—	1
25	— <	30	284 29	18	15	3	—	179 89	8	8	—	—
30	— <	40	127 01	7	6	1	—	193 80	7	5	—	2
40	— <	50	86 20	3	3	—	—	72 25	2	2	—	—
50	— <	100	38 60	1	1	—	—	—	—	—	—	—
	≥	100	—	—	—	—	—	—	—	—	—	—
<b>TOT.</b>			<b>5 433 14</b>	<b>806</b>	<b>737</b>	<b>33</b>	<b>35</b>	<b>4 407 48</b>	<b>505</b>	<b>474</b>	<b>8</b>	<b>20</b>

## CAMPINE HENNUYERE

0,01	— <	1	87	2	2	—	—	—	—	—	—	—
1	— <	2	—	—	—	—	—	—	—	—	—	—
2	— <	5	1 98	1	1	—	—	—	—	—	—	—
5	— <	7	—	—	—	—	—	—	—	—	—	—
7	— <	10	3 84	1	1	—	—	6 50	1	1	—	—
10	— <	15	—	—	—	—	—	28 34	3	3	—	—
15	— <	20	13 00	1	1	—	—	14 10	1	1	—	—
20	— <	25	24 80	2	2	—	—	18 30	1	1	—	—
25	— <	30	—	—	—	—	—	22 81	1	1	—	—
30	— <	40	19 49	1	1	—	—	28 70	1	1	—	—
40	— <	50	—	—	—	—	—	—	—	—	—	—
50	— <	100	—	—	—	—	—	—	—	—	—	—
	≥	100	—	—	—	—	—	—	—	—	—	—
<b>TOT.</b>			<b>63 98</b>	<b>8</b>	<b>8</b>	<b>—</b>	<b>—</b>	<b>118 75</b>	<b>8</b>	<b>8</b>	<b>—</b>	<b>—</b>

A = Propriétaire de tous les bâtiments.

B = Propriétaire d'une partie des bâtiments.

C = Locataire de tous les bâtiments.

## MODE DE FAIRE VALOIR DES TERRES

SUPERFICIE AGRICOLE UTILISEE	EXPLOITATIONS AVEC SUPERFICIE AGRICOLE UTILISEE						
	Nombre	Superficie agricole utilisée					
		TOTAL		En faire valoir direct		En fermage	
		ha	a	ha	a	ha	a

## C O N D R O Z

0,01 — < 1	2 728	1 390	51	916	83	473	68
1 — < 2	645	914	36	531	45	382	91
2 — < 5	1 080	3 516	65	1 582	40	1 934	25
5 — < 7	449	2 634	40	1 080	54	1 553	86
7 — < 10	519	4 338	46	1 580	52	2 757	94
10 — < 15	688	8 462	39	2 661	90	5 800	49
15 — < 20	619	10 742	78	3 083	74	7 659	04
20 — < 25	543	12 072	75	2 916	07	9 156	68
25 — < 30	386	10 564	83	2 327	28	8 237	55
30 — < 40	520	17 868	89	3 475	11	14 393	78
40 — < 50	294	13 054	89	2 627	09	10 427	80
50 — < 100	624	42 873	36	6 137	60	36 735	76
≥ 100	128	16 215	34	3 060	75	13 154	59
<b>TOT.</b>	<b>9 223</b>	<b>144 649</b>	<b>61</b>	<b>31 981</b>	<b>28</b>	<b>112 668</b>	<b>33</b>

## H A U T E A R D E N N E

0,01 — < 1	216	139	55	114	76	24	79
1 — < 2	163	229	38	179	96	49	42
2 — < 5	795	2 777	45	1 900	77	876	68
5 — < 7	604	3 488	32	2 371	49	1 116	83
7 — < 10	838	6 960	68	4 378	56	2 582	12
10 — < 15	869	10 346	30	6 332	36	4 013	94
15 — < 20	372	6 254	50	3 552	18	2 702	32
20 — < 25	102	2 196	75	1 181	04	1 015	71
25 — < 30	23	602	60	316	67	285	93
30 — < 40	13	439	17	208	08	231	09
40 — < 50	4	178	02	157	02	21	00
50 — < 100	1	56	00	56	00	—	—
≥ 100	1	115	00	100	00	15	00
<b>TOT.</b>	<b>4 001</b>	<b>33 783</b>	<b>72</b>	<b>20 848</b>	<b>89</b>	<b>12 934</b>	<b>83</b>

## R E G I O N H E R B A G E R E ( F A G N E )

0,01 — < 1	210	135	33	90	45	44	88
1 — < 2	55	82	89	42	05	40	84
2 — < 5	118	399	51	186	62	212	89
5 — < 7	89	526	52	247	02	279	50
7 — < 10	103	866	18	366	15	500	03
10 — < 15	165	2 076	91	853	48	1 223	43
15 — < 20	176	3 104	83	944	79	2 160	04
20 — < 25	105	2 378	82	831	10	1 547	72
25 — < 30	73	2 003	95	579	81	1 424	14
30 — < 40	70	2 375	81	621	58	1 754	23
40 — < 50	33	1 484	59	360	84	1 123	75
50 — < 100	24	1 405	57	317	71	1 087	86
≥ 100	—	—	—	—	—	—	—
<b>TOT.</b>	<b>1 221</b>	<b>16 840</b>	<b>91</b>	<b>5 441</b>	<b>60</b>	<b>11 399</b>	<b>31</b>

## F A M E N N E

0,01 — < 1	626	318	04	217	52	100	52
1 — < 2	205	300	61	173	87	126	74
2 — < 5	492	1 676	89	777	42	899	47
5 — < 7	202	1 199	07	575	67	623	40
7 — < 10	311	2 616	63	1 120	55	1 496	08
10 — < 15	386	4 780	85	1 911	53	2 869	32
15 — < 20	438	7 632	07	2 739	25	4 892	82
20 — < 25	354	7 897	71	2 530	13	5 367	58
25 — < 30	289	7 918	06	2 127	93	5 790	13
30 — < 40	358	12 301	21	3 551	86	8 749	35
40 — < 50	165	7 296	43	1 591	74	5 704	69
50 — < 100	225	14 695	53	2 235	60	12 459	93
≥ 100	19	2 240	30	284	36	1 955	94
<b>TOT.</b>	<b>4 070</b>	<b>70 873</b>	<b>40</b>	<b>19 837</b>	<b>43</b>	<b>51 035</b>	<b>97</b>

## MODE DE FAIRE VALOIR DES TERRES

SUPERFICIE AGRICOLE UTILISEE		EXPLOITATIONS TOTALEMENT :									
		En propriété					En location				
		Superficie		Nombre			Superficie		Nombre		
				TOTAL	A	B			C	TOTAL	A
ha	ha a					ha	a				

## C O N D R O Z

0,01 — < 1	814 90	1 752	1 688	19	31	315 35	588	231	11	341
1 — < 2	423 25	307	300	—	2	240 40	166	62	7	94
2 — < 5	962 01	313	303	1	6	985 62	305	110	4	190
5 — < 7	491 13	85	82	—	—	729 07	124	39	2	83
7 — < 10	566 81	68	66	2	—	1 173 56	140	52	6	82
10 — < 15	637 63	53	49	1	2	2 111 42	173	51	9	111
15 — < 20	439 72	26	25	—	1	2 703 02	154	27	3	124
20 — < 25	181 80	8	8	—	—	3 456 71	154	34	7	113
25 — < 30	277 98	10	8	—	2	3 782 25	138	22	6	110
30 — < 40	441 68	13	12	—	1	6 113 36	177	25	5	147
40 — < 50	395 73	9	8	—	1	5 128 89	115	11	3	101
50 — < 100	1 397 62	20	19	—	1	21 512 62	309	27	7	275
≥ 100	1 016 26	8	8	—	—	7 342 09	62	3	—	58
<b>TOT.</b>	<b>8 046 52</b>	<b>2 672</b>	<b>2 576</b>	<b>23</b>	<b>47</b>	<b>55 594 36</b>	<b>2 605</b>	<b>694</b>	<b>70</b>	<b>1 829</b>

## H A U T E A R D E N N E

0,01 — < 1	109 66	171	161	2	4	18 94	31	21	1	8
1 — < 2	140 66	102	98	—	2	16 82	13	7	2	4
2 — < 5	906 99	285	270	7	5	205 37	57	39	3	15
5 — < 7	924 37	162	161	—	—	217 92	38	18	2	18
7 — < 10	1 043 15	130	130	—	—	375 43	45	19	2	24
10 — < 15	1 261 99	108	108	—	—	494 54	41	14	3	24
15 — < 20	663 12	40	38	1	1	316 11	19	8	—	11
20 — < 25	279 75	13	12	1	—	177 61	8	3	—	5
25 — < 30	157 54	6	6	—	—	50 88	2	1	—	1
30 — < 40	67 11	2	2	—	—	35 62	1	—	—	1
40 — < 50	135 00	3	3	—	—	—	—	—	—	—
50 — < 100	56 00	1	1	—	—	—	—	—	—	—
≥ 100	—	—	—	—	—	—	—	—	—	—
<b>TOT.</b>	<b>5 745 34</b>	<b>1 023</b>	<b>990</b>	<b>11</b>	<b>12</b>	<b>1 909 24</b>	<b>255</b>	<b>130</b>	<b>13</b>	<b>111</b>

## R E G I O N H E R B A G E R E ( F A G N E )

0,01 — < 1	84 25	134	127	—	3	33 87	52	24	—	28
1 — < 2	34 04	23	22	—	1	29 45	19	11	—	8
2 — < 5	136 36	41	38	—	3	123 07	38	17	—	21
5 — < 7	121 96	20	18	—	1	133 34	23	7	1	15
7 — < 10	163 94	19	19	—	—	243 87	29	6	1	22
10 — < 15	157 02	13	11	—	1	529 47	40	7	1	32
15 — < 20	123 97	7	7	—	—	926 86	53	9	3	41
20 — < 25	136 80	6	6	—	—	712 89	31	5	2	24
25 — < 30	51 88	2	2	—	—	552 48	20	2	1	17
30 — < 40	104 15	3	3	—	—	613 99	18	3	1	14
40 — < 50	—	—	—	—	—	440 14	10	—	—	10
50 — < 100	115 35	2	2	—	—	527 78	9	1	—	8
≥ 100	—	—	—	—	—	—	—	—	—	—
<b>TOT.</b>	<b>1 229 72</b>	<b>270</b>	<b>255</b>	<b>—</b>	<b>9</b>	<b>4 867 21</b>	<b>342</b>	<b>92</b>	<b>10</b>	<b>240</b>

## F A M E N N E

0,01 — < 1	195 32	434	405	6	9	62 98	107	61	2	40
1 — < 2	127 00	88	83	—	2	57 79	40	24	1	12
2 — < 5	398 78	127	119	—	3	382 38	114	49	4	58
5 — < 7	223 94	38	35	1	—	184 14	33	19	—	14
7 — < 10	355 65	43	41	—	—	505 68	61	19	2	38
10 — < 15	446 62	37	33	1	1	749 11	61	15	2	42
15 — < 20	430 04	25	25	—	—	1 094 72	63	13	4	46
20 — < 25	317 34	14	14	—	—	1 588 28	71	13	6	51
25 — < 30	105 47	4	4	—	—	1 987 08	73	10	5	58
30 — < 40	209 05	6	6	—	—	2 928 55	85	14	8	63
40 — < 50	264 00	6	6	—	—	2 343 98	53	4	4	45
50 — < 100	145 00	2	2	—	—	6 021 42	90	8	2	80
≥ 100	109 58	1	1	—	—	1 183 81	10	1	—	9
<b>TOT.</b>	<b>3 327 79</b>	<b>825</b>	<b>774</b>	<b>8</b>	<b>15</b>	<b>19 089 92</b>	<b>861</b>	<b>250</b>	<b>40</b>	<b>556</b>

## MODE DE FAIRE VALOIR DES TERRES

SUPERFICIE AGRICOLE UTILISEE		EXPLOITATIONS AVEC... % DE LA SUPERFICIE AGRICOLE UTILISEE EN FAIRE VALOIR DIRECT									
		< 25 %					25 < 50 %				
		Superficie		Nombre			Superficie		Nombre		
				TOTAL	A	B			C	TOTAL	A
ha	ha a	ha	a				ha	a			

## C O N D R O Z

0,01 — < 1	10 17	140	135	—	5	26 83	107	94	4	9
1 — < 2	6 92	50	48	1	1	28 36	53	49	—	4
2 — < 5	60 50	169	151	3	15	144 78	121	115	—	6
5 — < 7	65 30	88	75	2	11	138 12	61	58	2	1
7 — < 10	116 26	123	100	8	15	239 65	78	68	3	6
10 — < 15	291 70	208	166	8	34	523 46	117	106	4	7
15 — < 20	393 12	191	135	10	46	825 27	134	121	2	11
20 — < 25	484 67	190	130	7	53	734 34	92	83	3	6
25 — < 30	349 06	121	81	11	29	603 38	61	52	5	4
30 — < 40	717 60	199	125	20	54	858 05	71	60	5	6
40 — < 50	465 90	96	60	9	27	694 93	43	39	1	3
50 — < 100	1 077 49	196	86	15	95	1 171 73	51	39	5	7
≥ 100	493 58	36	13	8	15	544 00	12	6	—	6
<b>TOT.</b>	<b>4 532 27</b>	<b>1 807</b>	<b>1 305</b>	<b>102</b>	<b>400</b>	<b>6 532 90</b>	<b>1 001</b>	<b>890</b>	<b>34</b>	<b>76</b>

## H A U T E A R D E N N E

0,01 — < 1	39	2	2	—	—	1 60	6	6	—	—
1 — < 2	41	2	2	—	—	9 26	15	15	—	—
2 — < 5	26 24	39	34	1	4	116 54	92	90	—	2
5 — < 7	26 79	31	29	—	2	186 84	83	78	—	5
7 — < 10	60 85	54	46	1	7	480 50	156	149	2	5
10 — < 15	137 90	73	65	—	8	721 99	159	152	2	5
15 — < 20	119 39	49	41	1	7	528 17	82	76	5	1
20 — < 25	55 50	19	15	1	3	153 32	18	17	—	1
25 — < 30	31 51	8	7	1	—	24 01	2	2	—	—
30 — < 40	22 75	5	5	—	—	7 76	1	1	—	—
40 — < 50	—	—	—	—	—	—	—	—	—	—
50 — < 100	—	—	—	—	—	—	—	—	—	—
≥ 100	—	—	—	—	—	—	—	—	—	—
<b>TOT.</b>	<b>481 73</b>	<b>282</b>	<b>246</b>	<b>5</b>	<b>31</b>	<b>2 229 99</b>	<b>614</b>	<b>586</b>	<b>9</b>	<b>19</b>

## R E G I O N H E R B A G E R E ( F A G N E )

0,01 — < 1	1 18	9	9	—	—	1 91	7	6	—	1
1 — < 2	90	4	4	—	—	2 27	4	4	—	—
2 — < 5	6 68	16	14	1	1	15 73	12	10	—	2
5 — < 7	8 10	15	11	—	4	18 89	8	8	—	—
7 — < 10	15 79	16	11	1	4	58 46	18	18	—	—
10 — < 15	27 83	20	12	2	6	178 27	39	33	1	5
15 — < 20	72 07	37	19	5	13	275 79	41	28	5	8
20 — < 25	48 39	21	11	2	8	126 31	15	9	2	4
25 — < 30	79 60	21	13	1	7	164 47	15	13	1	1
30 — < 40	102 84	27	13	5	9	103 50	9	7	—	2
40 — < 50	36 73	11	5	1	5	59 89	4	4	—	—
50 — < 100	18 95	4	2	1	1	122 39	7	2	1	4
≥ 100	—	—	—	—	—	—	—	—	—	—
<b>TOT.</b>	<b>419 06</b>	<b>201</b>	<b>124</b>	<b>19</b>	<b>58</b>	<b>1 127 88</b>	<b>179</b>	<b>142</b>	<b>10</b>	<b>27</b>

## F A M E N N E

0,01 — < 1	2 27	35	35	—	—	5 59	19	18	—	1
1 — < 2	2 22	21	19	1	1	19 52	33	32	—	—
2 — < 5	32 57	81	73	—	8	99 02	74	61	3	7
5 — < 7	21 49	36	32	2	2	84 05	37	32	2	2
7 — < 10	70 17	72	57	6	9	148 85	47	45	1	1
10 — < 15	179 03	110	85	12	13	309 43	68	59	6	3
15 — < 20	260 34	146	101	16	29	547 41	82	71	6	5
20 — < 25	313 11	114	82	8	24	602 11	73	66	4	3
25 — < 30	284 45	94	54	21	19	594 78	60	48	8	4
30 — < 40	382 81	109	57	19	33	1 049 49	81	70	4	6
40 — < 50	247 14	61	30	8	23	325 94	20	13	4	3
50 — < 100	536 86	88	29	19	40	502 63	23	16	5	2
≥ 100	41 88	6	—	1	5	32 90	1	—	—	1
<b>TOT.</b>	<b>2 374 34</b>	<b>973</b>	<b>654</b>	<b>113</b>	<b>206</b>	<b>4 321 72</b>	<b>618</b>	<b>531</b>	<b>43</b>	<b>38</b>

## MODE DE FAIRE VALOIR DES TERRES

EXPLOITATIONS AVEC... % DE LA SUPERFICIE AGRICOLE UTILISEE EN FAIRE VALOIR DIRECT														
SUPERFICIE AGRICOLE UTILISEE		50 < 75 %						75 < 100 %						
		Superficie		Nombre				Superficie		Nombre				
				TOTAL	A	B	C			TOTAL	A	B	C	
ha	ha a	ha	a	ha	a	ha	a	ha	a	ha	a			
<b>CON D R O Z</b>														
0,01	<	1	43	37	105	98	2	5	21	56	36	33	—	2
1	<	2	36	68	41	41	—	—	36	24	28	28	—	—
2	<	5	221	48	108	99	2	6	193	63	64	63	—	1
5	<	7	190	58	53	48	1	4	195	41	38	36	1	1
7	<	10	357	94	68	67	—	1	299	86	42	40	—	2
10	<	15	596	02	80	78	1	1	613	09	57	52	1	4
15	<	20	780	36	71	66	—	5	645	27	43	43	—	—
20	<	25	864	25	65	60	1	4	651	01	34	32	—	2
25	<	30	540	55	32	30	2	—	556	31	24	23	—	1
30	<	40	815	70	38	33	4	1	642	08	22	22	—	—
40	<	50	394	86	14	14	—	—	675	67	17	16	—	1
50	<	100	825	48	21	20	1	—	1 665	28	27	26	1	—
	>	100	560	06	7	7	—	—	446	85	3	3	—	—
		<b>TOT.</b>	<b>6 227</b>	<b>33</b>	<b>703</b>	<b>661</b>	<b>14</b>	<b>27</b>	<b>6 642</b>	<b>26</b>	<b>435</b>	<b>417</b>	<b>3</b>	<b>14</b>
<b>HAUTE ARDENNE</b>														
0,01	<	1	2	54	5	5	—	—	57	1	1	—	—	
1	<	2	22	52	25	25	—	—	7	11	6	6	—	—
2	<	5	445	83	190	187	1	2	405	17	132	125	4	3
5	<	7	518	24	144	141	—	3	715	25	146	144	—	2
7	<	10	1 222	95	234	229	2	3	1 571	11	219	216	—	3
10	<	15	1 908	73	260	250	8	2	2 301	75	228	227	—	1
15	<	20	1 019	88	99	93	1	5	1 221	62	83	79	1	3
20	<	25	316	00	23	23	—	—	376	47	21	20	—	1
25	<	30	34	11	2	2	—	—	69	50	3	3	—	—
30	<	40	23	00	1	1	—	—	87	46	3	3	—	—
40	<	50	22	02	1	1	—	—	—	—	—	—	—	—
50	<	100	—	—	—	—	—	—	—	—	—	—	—	—
	>	100	—	—	—	—	—	—	100	00	1	1	—	—
		<b>TOT.</b>	<b>5 535</b>	<b>82</b>	<b>984</b>	<b>957</b>	<b>12</b>	<b>15</b>	<b>6 856</b>	<b>01</b>	<b>843</b>	<b>825</b>	<b>5</b>	<b>13</b>
<b>REGION HERBAGERE (FAGNE)</b>														
0,01	<	1	2	34	7	7	—	—	77	1	1	—	—	
1	<	2	3	37	4	3	1	—	1	47	1	1	—	—
2	<	5	13	42	6	6	—	—	14	43	5	4	—	1
5	<	7	47	86	13	10	1	2	50	21	10	10	—	—
7	<	10	59	22	11	11	—	—	68	74	10	10	—	—
10	<	15	227	82	29	28	—	1	262	54	24	24	—	—
15	<	20	287	70	26	25	—	1	185	26	12	11	1	—
20	<	25	282	03	20	18	1	1	237	57	12	12	—	—
25	<	30	150	01	9	9	—	—	133	85	6	6	—	—
30	<	40	213	85	10	8	1	1	97	24	3	3	—	—
40	<	50	140	29	5	5	—	—	123	93	3	3	—	—
50	<	100	61	02	2	2	—	—	—	—	—	—	—	—
	>	100	—	—	—	—	—	—	—	—	—	—	—	—
		<b>TOT.</b>	<b>1 488</b>	<b>93</b>	<b>142</b>	<b>132</b>	<b>4</b>	<b>6</b>	<b>1 176</b>	<b>01</b>	<b>87</b>	<b>85</b>	<b>1</b>	<b>1</b>
<b>FAMENNE</b>														
0,01	<	1	8	77	21	19	—	—	5	57	10	9	—	1
1	<	2	9	62	11	10	—	1	15	51	12	12	—	—
2	<	5	111	95	53	51	1	1	135	10	43	42	—	1
5	<	7	130	15	35	35	—	—	116	04	23	22	1	—
7	<	10	256	13	49	46	2	1	289	75	39	39	—	—
10	<	15	507	66	66	63	3	—	468	79	44	42	1	1
15	<	20	795	45	74	66	3	5	706	01	48	45	2	1
20	<	25	731	46	53	51	—	2	566	11	29	28	—	1
25	<	30	568	85	34	29	5	—	574	38	24	23	1	—
30	<	40	930	93	44	40	3	1	979	58	33	32	1	—
40	<	50	561	45	20	17	3	—	193	21	5	5	—	—
50	<	100	467	89	12	11	1	—	583	22	10	9	—	1
	>	100	100	00	1	—	1	—	—	—	—	—	—	—
		<b>TOT.</b>	<b>5 180</b>	<b>31</b>	<b>473</b>	<b>438</b>	<b>22</b>	<b>11</b>	<b>4 633</b>	<b>27</b>	<b>320</b>	<b>308</b>	<b>6</b>	<b>6</b>

A = Propriétaire de tous les bâtiments.

B = Propriétaire d'une partie des bâtiments.

C = Locataire de tous les bâtiments.

## MODE DE FAIRE VALOIR DES TERRES

SUPERFICIE AGRICOLE UTILISEE	EXPLOITATIONS AVEC SUPERFICIE AGRICOLE UTILISEE						
	Nombre	Superficie agricole utilisée					
		TOTAL		En faire valoir direct		En fermage	
		ha	a	ha	a	ha	a

### A R D E N N E

0,01 — < 1	1 146	695 99	508 15	187 84
1 — < 2	460	660 56	430 34	230 22
2 — < 5	1 228	4 054 97	2 307 64	1 747 33
5 — < 7	666	3 912 82	2 166 09	1 746 73
7 — < 10	880	7 374 29	3 736 98	3 637 31
10 — < 15	1 285	15 852 68	7 311 11	8 541 57
15 — < 20	1 154	20 015 86	8 026 25	11 989 61
20 — < 25	850	18 902 82	7 012 81	11 890 01
25 — < 30	496	13 461 76	4 226 58	9 235 18
30 — < 40	480	16 298 75	5 041 69	11 257 06
40 — < 50	174	7 635 85	2 272 09	5 363 76
50 — < 100	129	8 123 29	1 970 52	6 152 77
≥ 100	8	1 007 12	377 80	629 32
<b>TOT.</b>	<b>8 956</b>	<b>117 996 76</b>	<b>45 388 05</b>	<b>72 608 71</b>

### R E G I O N J U R A S S I Q U E

0,01 — < 1	309	154 29	123 60	30 69
1 — < 2	147	210 17	167 50	42 67
2 — < 5	312	1 028 67	690 86	337 81
5 — < 7	154	916 44	565 12	351 32
7 — < 10	184	1 542 22	876 82	665 40
10 — < 15	274	3 359 77	1 757 38	1 602 39
15 — < 20	229	4 004 64	1 905 07	2 099 57
20 — < 25	217	4 865 98	2 003 67	2 862 31
25 — < 30	142	3 884 91	1 445 17	2 439 74
30 — < 40	191	6 472 86	2 511 98	3 960 88
40 — < 50	92	4 044 81	1 328 77	2 716 04
50 — < 100	62	3 687 60	1 085 84	2 601 76
≥ 100	2	217 10	104 60	112 50
<b>TOT.</b>	<b>2 315</b>	<b>34 389 46</b>	<b>14 566 38</b>	<b>19 823 08</b>

### L E R O Y A U M E

#### CATEGORIE 1 : AGRICULTEURS ET ELEVEURS PROFESSIONNELS

0,01 — < 1	4 318	2 434 84	1 575 43	859 41
1 — < 2	4 290	6 368 12	3 441 29	2 926 83
2 — < 5	17 403	61 394 73	25 521 37	35 873 36
5 — < 7	12 194	72 270 78	26 474 45	45 796 33
7 — < 10	16 811	141 271 90	46 106 29	95 165 61
10 — < 15	19 884	242 958 45	72 214 58	170 743 87
15 — < 20	12 333	212 556 45	56 821 74	155 734 71
20 — < 25	7 006	155 654 44	37 218 18	118 436 26
25 — < 30	4 049	110 250 34	24 182 48	86 067 86
30 — < 40	3 971	135 592 87	29 245 25	106 347 62
40 — < 50	1 734	76 578 28	15 799 00	60 779 28
50 — < 100	2 175	145 448 90	24 168 03	121 280 87
≥ 100	359	46 593 08	9 020 50	37 572 58
<b>TOT.</b>	<b>106 527</b>	<b>1 409 373 18</b>	<b>371 788 59</b>	<b>1 037 584 59</b>

#### CATEGORIE 2 : HORTICULTEURS PROFESSIONNELS

0,01 — < 1	5 877	2 528 34	1 873 75	654 59
1 — < 2	2 115	2 943 13	1 748 22	1 194 91
2 — < 5	1 836	5 682 83	2 781 11	2 901 72
5 — < 7	374	2 169 04	882 27	1 286 77
7 — < 10	322	2 647 83	1 202 87	1 444 96
10 — < 15	178	2 116 49	967 32	1 149 17
15 — < 20	63	1 066 84	468 38	598 46
20 — < 25	34	742 55	362 85	379 70
25 — < 30	19	511 97	154 61	357 36
30 — < 40	17	594 41	196 70	397 71
40 — < 50	8	343 29	165 82	177 47
50 — < 100	9	568 14	233 37	334 77
≥ 100	2	405 14	14 00	391 14
<b>TOT.</b>	<b>10 854</b>	<b>22 320 00</b>	<b>11 051 27</b>	<b>11 268 73</b>



## MODE DE FAIRE VALOIR DES TERRES

SUPERFICIE AGRICOLE UTILISEE		EXPLOITATIONS TOTALEMENT :									
		En propriété					En location				
		Superficie		Nombre			Superficie		Nombre		
				TOTAL	A	B			C	TOTAL	A
ha	ha a										

### A R D E N N E

0,01 — < 1	455 77	780	735	5	14	127 74	211	110	4	90
1 — < 2	334 08	234	223	2	—	125 76	92	57	4	31
2 — < 5	1 260 63	409	389	3	8	670 97	204	104	7	88
5 — < 7	767 53	134	129	3	—	517 63	89	32	2	54
7 — < 10	941 25	114	110	1	2	827 81	99	31	1	66
10 — < 15	1 432 99	117	115	—	1	1 963 84	158	35	5	118
15 — < 20	1 141 37	65	64	—	1	3 307 25	190	35	5	148
20 — < 25	1 097 81	50	48	—	2	3 104 18	140	23	3	113
25 — < 30	398 23	15	15	—	—	2 701 92	99	16	2	80
30 — < 40	824 40	25	25	—	—	3 703 65	109	12	6	91
40 — < 50	444 01	10	10	—	—	1 989 76	45	8	1	36
50 — < 100	567 66	8	8	—	—	3 277 57	51	2	2	47
≥ 100	302 09	2	2	—	—	217 90	2	—	—	2
<b>TOT.</b>	<b>9 967 82</b>	<b>1 963</b>	<b>1 873</b>	<b>14</b>	<b>28</b>	<b>22 535 98</b>	<b>1 489</b>	<b>465</b>	<b>42</b>	<b>964</b>

### R E G I O N J U R A S S I Q U E

0,01 — < 1	114 83	244	224	—	5	17 81	31	16	—	14
1 — < 2	142 36	100	93	—	2	18 12	14	10	—	3
2 — < 5	414 10	135	129	1	—	88 45	28	18	2	8
5 — < 7	221 33	38	35	1	2	77 51	13	6	1	6
7 — < 10	349 83	42	41	—	—	109 46	13	9	—	4
10 — < 15	447 55	38	37	—	—	261 00	22	10	1	11
15 — < 20	186 69	11	11	—	—	264 30	15	6	2	7
20 — < 25	220 61	10	10	—	—	444 21	20	4	1	15
25 — < 30	107 39	4	4	—	—	405 83	15	3	—	12
30 — < 40	200 80	6	6	—	—	705 41	21	2	1	18
40 — < 50	40 00	1	1	—	—	626 15	14	2	1	11
50 — < 100	106 48	2	2	—	—	581 98	10	1	—	9
≥ 100	—	—	—	—	—	—	—	—	—	—
<b>TOT.</b>	<b>2 551 97</b>	<b>631</b>	<b>593</b>	<b>2</b>	<b>9</b>	<b>3 600 23</b>	<b>216</b>	<b>87</b>	<b>9</b>	<b>118</b>

### L E R O Y A U M E

#### CATEGORIE 1 : AGRICULTEURS ET ELEVEURS PROFESSIONNELS

0,01 — < 1	1 348 62	2 643	2 540	34	40	564 03	938	464	35	426
1 — < 2	2 320 93	1 612	1 557	10	25	1 556 18	1 062	481	44	528
2 — < 5	9 957 44	3 035	2 924	22	57	14 421 30	4 117	1 583	204	2 309
5 — < 7	7 480 63	1 285	1 244	14	16	17 353 61	2 928	836	215	1 871
7 — < 10	10 212 52	1 230	1 198	5	24	36 244 41	4 317	1 144	385	2 783
10 — < 15	12 652 71	1 060	1 029	5	19	62 649 20	5 132	1 033	427	3 667
15 — < 20	7 618 75	446	433	1	12	57 834 76	3 346	509	287	2 547
20 — < 25	3 958 74	179	175	1	3	45 146 06	2 033	319	170	1 541
25 — < 30	1 834 01	68	67	—	1	31 525 81	1 159	170	102	885
30 — < 40	2 758 25	82	78	—	3	38 247 68	1 123	139	95	888
40 — < 50	1 765 51	40	39	—	1	23 862 54	540	61	28	450
50 — < 100	3 051 20	44	43	—	1	54 455 61	806	76	25	705
≥ 100	1 885 78	14	14	—	—	15 885 74	132	10	3	118
<b>TOT.</b>	<b>66 845 09</b>	<b>11 738</b>	<b>11 341</b>	<b>92</b>	<b>202</b>	<b>399 746 93</b>	<b>27 633</b>	<b>6 825</b>	<b>2 020</b>	<b>18 718</b>

#### CATEGORIE 2 : HORTICULTEURS PROFESSIONNELS

0,01 — < 1	1 656 38	4 254	4 106	13	92	403 20	807	309	27	447
1 — < 2	1 199 31	884	856	10	8	581 46	418	176	13	223
2 — < 5	1 327 26	454	445	2	6	967 38	320	141	17	158
5 — < 7	272 13	48	48	—	—	347 54	60	28	4	28
7 — < 10	355 98	45	42	1	1	352 07	43	20	3	18
10 — < 15	418 97	35	35	—	—	258 13	22	9	—	13
15 — < 20	185 61	11	11	—	—	153 77	9	3	1	5
20 — < 25	176 89	8	8	—	—	126 01	6	2	1	3
25 — < 30	28 36	1	1	—	—	134 51	5	2	—	3
30 — < 40	105 55	3	3	—	—	147 57	4	—	—	4
40 — < 50	81 48	2	2	—	—	43 16	1	—	—	1
50 — < 100	140 94	2	1	—	1	181 28	3	—	—	3
≥ 100	—	—	—	—	—	295 43	1	—	—	1
<b>TOT.</b>	<b>5 948 86</b>	<b>5 747</b>	<b>5 558</b>	<b>26</b>	<b>108</b>	<b>3 991 51</b>	<b>1 699</b>	<b>690</b>	<b>66</b>	<b>907</b>

A = Propriétaire de tous les bâtiments.

B = Propriétaire d'une partie des bâtiments.

C = Locataire de tous les bâtiments.

## MODE DE FAIRE VALOIR DES TERRES

SUPERFICIE AGRICOLE UTILISEE		EXPLOITATIONS AVEC... % DE LA SUPERFICIE AGRICOLE UTILISEE EN FAIRE VALOIR DIRECT											
		< 25 %					25 < 50 %						
		Superficie		Nombre				Superficie		Nombre			
				TOTAL	A	B	C			TOTAL	A	B	C
ha	ha a	ha	a			ha	a						

## ARDENNE

0,01 — < 1	2 64	31	30	1	—	10 77	41	38	—	2
1 — < 2	6 33	36	32	2	2	15 60	26	23	—	2
2 — < 5	60 16	135	123	3	9	217 05	169	155	3	10
5 — < 7	61 24	75	67	1	7	242 42	108	95	2	8
7 — < 10	149 08	135	106	9	20	577 54	186	172	4	11
10 — < 15	445 28	260	200	9	51	1 300 35	278	248	9	19
15 — < 20	581 32	255	172	20	63	1 760 05	274	245	8	20
20 — < 25	607 48	221	149	24	48	1 640 32	204	174	13	15
25 — < 30	515 65	153	93	16	44	1 066 44	108	86	10	11
30 — < 40	558 53	151	76	22	53	1 041 96	86	71	8	6
40 — < 50	323 79	56	20	9	27	493 78	30	24	4	2
50 — < 100	209 57	34	10	11	13	304 41	14	10	1	3
≥ 100	75 71	4	1	1	2	—	—	—	—	—
<b>TOT.</b>	<b>3 596 78</b>	<b>1 546</b>	<b>1 079</b>	<b>128</b>	<b>339</b>	<b>8 670 69</b>	<b>1 524</b>	<b>1 341</b>	<b>62</b>	<b>109</b>

## REGION JURASSIQUE

0,01 — < 1	25	10	8	1	1	2 32	9	9	—	—
1 — < 2	1 43	8	7	—	1	5 18	9	8	—	1
2 — < 5	12 52	31	26	1	4	45 19	34	30	2	2
5 — < 7	13 61	18	16	1	1	50 53	23	21	1	1
7 — < 10	30 33	34	28	1	5	98 71	31	30	1	—
10 — < 15	62 28	45	35	5	5	277 66	60	54	4	2
15 — < 20	100 87	46	39	3	4	403 43	61	55	3	2
20 — < 25	126 80	51	33	7	11	510 29	62	59	2	1
25 — < 30	134 41	41	27	6	8	399 25	40	35	3	2
30 — < 40	238 24	57	38	9	10	563 96	43	37	4	2
40 — < 50	121 42	28	18	2	8	355 24	24	20	1	3
50 — < 100	148 46	22	15	3	4	297 96	16	15	—	1
≥ 100	9 10	1	—	—	1	—	—	—	—	—
<b>TOT.</b>	<b>999 72</b>	<b>392</b>	<b>290</b>	<b>39</b>	<b>63</b>	<b>3 009 72</b>	<b>412</b>	<b>373</b>	<b>21</b>	<b>17</b>

## LE ROYAUME

## CATEGORIE 1 : AGRICULTEURS ET ELEVEURS PROFESSIONNELS

0,01 — < 1	17 86	184	171	4	9	63 61	245	234	2	8
1 — < 2	84 46	393	362	6	25	299 70	532	504	3	23
2 — < 5	1 540 83	3 158	2 764	77	317	4 143 95	3 119	2 889	45	179
5 — < 7	2 250 02	2 853	2 341	119	393	5 147 51	2 348	2 132	48	163
7 — < 10	4 771 05	4 397	3 399	245	753	10 124 49	3 299	2 956	95	243
10 — < 15	8 936 19	6 005	4 407	355	1 243	16 513 95	3 697	3 284	129	281
15 — < 20	8 021 27	4 023	2 710	315	998	14 125 45	2 253	1 945	109	197
20 — < 25	6 026 80	2 425	1 553	207	665	9 905 93	1 229	1 048	72	106
25 — < 30	4 491 23	1 529	888	167	474	7 184 81	728	591	57	79
30 — < 40	5 687 66	1 581	894	175	512	8 017 72	652	545	43	62
40 — < 50	3 040 04	672	331	75	266	4 115 07	262	217	17	28
50 — < 100	5 085 45	843	354	103	386	6 592 70	282	209	29	44
≥ 100	1 797 12	143	47	25	71	1 337 23	30	20	1	9
<b>TOT.</b>	<b>51 749 98</b>	<b>28 206</b>	<b>20 221</b>	<b>1 873</b>	<b>6 112</b>	<b>87 572 12</b>	<b>18 676</b>	<b>16 574</b>	<b>650</b>	<b>1 422</b>

## CATEGORIE 2 : HORTICULTEURS PROFESSIONNELS

0,01 — < 1	13 73	168	142	6	20	58 63	271	241	6	24
1 — < 2	38 91	195	164	2	29	122 35	223	201	6	14
2 — < 5	134 37	315	271	13	31	372 14	311	288	5	17
5 — < 7	61 68	87	78	3	6	195 63	89	82	3	4
7 — < 10	77 00	73	67	1	5	211 95	70	62	—	8
10 — < 15	66 22	54	45	2	7	116 76	25	23	—	2
15 — < 20	24 97	17	17	—	—	52 78	9	9	—	—
20 — < 25	7 26	5	4	—	1	50 37	7	7	—	—
25 — < 30	19 91	5	1	3	1	52 64	5	5	—	—
30 — < 40	12 69	6	2	2	2	23 59	2	2	—	—
40 — < 50	1 84	1	1	—	—	31 30	2	1	—	—
50 — < 100	3 90	2	2	—	—	—	—	—	—	—
≥ 100	14 00	1	1	—	—	—	—	—	—	—
<b>TOT.</b>	<b>476 48</b>	<b>929</b>	<b>795</b>	<b>32</b>	<b>102</b>	<b>1 288 14</b>	<b>1 014</b>	<b>921</b>	<b>21</b>	<b>69</b>

A = Propriétaire de tous les bâtiments.

B = Propriétaire d'une partie des bâtiments.

C = Locataire de tous les bâtiments.

## MODE DE FAIRE VALOIR DES TERRES

SUPERFICIE AGRICOLE UTILISEE		EXPLOITATIONS AVEC... % DE LA SUPERFICIE AGRICOLE UTILISEE EN FAIRE VALOIR DIRECT									
		50 < 75 %					75 < 100 %				
		Superficie		Nombre			Superficie		Nombre		
				TOTAL	A	B			C	TOTAL	A
ha	a				ha	a					

### A R D E N N E

0,01 — < 1	28 46	67	63	1	3	10 51	16	15	—	—
1 — < 2	43 28	47	45	—	2	31 05	25	23	—	2
2 — < 5	390 49	181	174	1	5	379 31	130	119	1	8
5 — < 7	541 24	148	139	2	5	553 66	112	108	1	3
7 — < 10	1 069 68	207	199	2	5	999 43	139	136	—	3
10 — < 15	2 150 80	285	267	7	11	1 981 69	187	184	1	2
15 — < 20	2 413 18	226	212	6	8	2 130 33	144	139	2	3
20 — < 25	2 039 86	149	141	7	1	1 627 34	86	82	2	2
25 — < 30	1 364 04	82	75	6	1	882 22	39	38	1	—
30 — < 40	1 312 93	63	56	3	4	1 303 87	46	45	—	1
40 — < 50	608 27	22	22	—	—	402 24	11	11	—	—
50 — < 100	528 53	15	13	2	—	360 35	7	7	—	—
≥ 100	—	—	—	—	—	—	—	—	—	—
<b>TOT.</b>	<b>12 490 76</b>	<b>1 492</b>	<b>1 406</b>	<b>37</b>	<b>45</b>	<b>10 662 00</b>	<b>942</b>	<b>907</b>	<b>8</b>	<b>24</b>

### R E G I O N J U R A S S I Q U E

0,01 — < 1	5 06	13	13	—	—	1 14	2	2	—	—
1 — < 2	6 41	7	7	—	—	12 12	9	9	—	—
2 — < 5	87 87	41	40	1	—	131 18	43	43	—	—
5 — < 7	130 94	34	31	2	1	148 71	28	28	—	—
7 — < 10	167 40	33	33	—	—	230 55	31	31	—	—
10 — < 15	469 98	62	60	1	1	499 91	47	46	1	—
15 — < 20	569 49	54	52	2	—	644 59	42	41	—	1
20 — < 25	689 71	51	47	4	—	456 26	23	23	—	—
25 — < 30	450 06	26	23	2	1	354 06	16	16	—	—
30 — < 40	873 03	42	38	3	1	635 95	22	21	—	—
40 — < 50	356 71	13	11	1	1	455 40	12	11	1	—
50 — < 100	271 09	7	6	1	—	261 85	5	5	—	—
≥ 100	—	—	—	—	—	95 50	1	—	1	—
<b>TOT.</b>	<b>4 077 75</b>	<b>383</b>	<b>361</b>	<b>17</b>	<b>5</b>	<b>3 927 22</b>	<b>281</b>	<b>276</b>	<b>3</b>	<b>1</b>

### L E R O Y A U M E

#### CATEGORIE 1 : AGRICULTEURS ET ELEVEURS PROFESSIONNELS

0,01 — < 1	101 76	236	217	9	10	43 58	72	70	1	1
1 — < 2	438 61	462	434	6	20	297 59	229	217	2	8
2 — < 5	5 639 48	2 567	2 461	27	74	4 239 67	1 407	1 366	7	30
5 — < 7	6 094 11	1 675	1 608	17	45	5 502 18	1 105	1 074	12	19
7 — < 10	11 488 96	2 233	2 134	25	72	9 509 27	1 335	1 295	12	28
10 — < 15	18 932 88	2 529	2 409	50	67	15 178 85	1 461	1 426	13	21
15 — < 20	15 361 82	1 470	1 383	36	51	11 694 45	795	767	11	15
20 — < 25	10 516 84	780	725	25	30	6 809 87	360	347	2	11
25 — < 30	6 058 67	365	325	24	9	4 613 76	200	192	5	3
30 — < 40	7 131 59	340	305	18	17	5 650 03	193	186	1	5
40 — < 50	3 910 14	143	135	6	2	2 968 24	77	75	1	1
50 — < 100	4 598 43	117	105	7	5	4 840 25	83	78	3	2
≥ 100	2 100 68	25	23	1	1	1 899 69	15	13	1	1
<b>TOT.</b>	<b>92 373 97</b>	<b>12 942</b>	<b>12 271</b>	<b>251</b>	<b>403</b>	<b>73 247 43</b>	<b>7 332</b>	<b>7 106</b>	<b>71</b>	<b>145</b>

#### CATEGORIE 2 : HORTICULTEURS PROFESSIONNELS

0,01 — < 1	93 27	269	240	8	18	51 74	108	95	7	6
1 — < 2	224 03	255	227	13	14	163 62	140	125	8	7
2 — < 5	527 27	279	260	12	7	420 07	157	151	4	1
5 — < 7	217 76	62	61	—	1	135 07	28	27	1	—
7 — < 10	256 77	49	45	2	2	301 17	42	42	—	—
10 — < 15	163 93	23	23	—	—	201 44	19	19	—	—
15 — < 20	89 76	9	8	1	—	115 26	8	7	—	1
20 — < 25	68 43	5	5	—	—	59 90	3	3	—	—
25 — < 30	32 70	2	2	—	—	21 00	1	1	—	—
30 — < 40	24 24	1	1	—	—	30 63	1	1	—	—
40 — < 50	51 20	2	2	—	—	—	—	—	—	—
50 — < 100	34 43	1	1	—	—	54 10	1	1	—	—
≥ 100	—	—	—	—	—	—	—	—	—	—
<b>TOT.</b>	<b>1 783 79</b>	<b>957</b>	<b>875</b>	<b>36</b>	<b>42</b>	<b>1 554 00</b>	<b>508</b>	<b>472</b>	<b>20</b>	<b>15</b>

A = Propriétaire de tous les bâtiments.

B = Propriétaire d'une partie des bâtiments.

C = Locataire de tous les bâtiments.

## MODE DE FAIRE VALOIR DES TERRES

SUPERFICIE AGRICOLE UTILISEE	EXPLOITATIONS AVEC SUPERFICIE AGRICOLE UTILISEE						
	Nombre	Superficie agricole utilisée					
		TOTAL		En faire valoir direct		En fermage	
		ha	a	ha	a	ha	a
ha							

### CATEGORIE 3 : AUTRES PRODUCTEURS PRODUISANT POUR LA VENTE

0,01 — < 1	38 417	18 490 56	12 201 43	6 289 13
1 — < 2	8 841	12 362 78	7 107 58	5 255 20
2 — < 5	9 413	29 119 48	14 127 16	14 992 32
5 — < 7	1 973	11 418 50	5 142 91	6 275 59
7 — < 10	1 309	10 695 34	4 546 53	6 148 81
10 — < 15	743	8 784 72	3 431 02	5 353 70
15 — < 20	238	4 084 09	1 725 82	2 358 27
20 — < 25	105	2 322 19	1 040 04	1 282 15
25 — < 30	52	1 402 85	630 63	772 22
30 — < 40	40	1 338 21	702 58	635 63
40 — < 50	23	1 023 73	487 14	536 59
50 — < 100	24	1 583 05	1 180 07	402 98
≥ 100	9	1 466 54	873 43	593 11
<b>TOT.</b>	<b>61 187</b>	<b>104 092 04</b>	<b>53 196 34</b>	<b>50 895 70</b>

### CATEGORIE 4 : ETABLISSEMENTS SPECIAUX

0,01 — < 1	453	153 75	141 59	12 16
1 — < 2	127	177 44	162 38	15 06
2 — < 5	147	468 47	415 43	53 04
5 — < 7	44	257 03	208 37	48 66
7 — < 10	32	264 14	223 65	40 49
10 — < 15	33	382 08	285 45	96 63
15 — < 20	8	138 77	84 67	54 10
20 — < 25	9	191 60	180 91	10 69
25 — < 30	7	187 52	125 22	62 30
30 — < 40	8	260 73	218 32	42 41
40 — < 50	7	315 58	257 34	58 24
50 — < 100	14	851 00	703 14	147 86
≥ 100	5	872 77	872 77	—
<b>TOT.</b>	<b>894</b>	<b>4 520 88</b>	<b>3 879 24</b>	<b>641 64</b>

### ENSEMBLE DES CATEGORIES (1 à 4)

0,01 — < 1	49 065	23 607 49	15 792 20	7 815 29
1 — < 2	15 373	21 851 47	12 459 47	9 392 00
2 — < 5	28 799	96 665 51	42 845 07	53 820 44
5 — < 7	14 585	86 115 35	32 708 00	53 407 35
7 — < 10	18 474	154 879 21	52 079 34	102 799 87
10 — < 15	20 838	254 241 74	76 898 37	177 343 37
15 — < 20	12 642	217 846 15	59 100 61	158 745 54
20 — < 25	7 154	158 910 78	38 801 98	120 108 80
25 — < 30	4 127	112 352 68	25 092 94	87 259 74
30 — < 40	4 036	137 786 22	30 362 85	107 423 37
40 — < 50	1 772	78 260 88	16 709 30	61 551 58
50 — < 100	2 222	148 451 09	26 284 61	122 166 48
≥ 100	375	49 337 53	10 780 70	38 556 83
<b>TOT.</b>	<b>179 462</b>	<b>1 540 306 10</b>	<b>439 915 44</b>	<b>1 100 390 66</b>

## MODE DE FAIRE VALOIR DES TERRES

SUPERFICIE AGRICOLE UTILISEE		EXPLOITATIONS TOTALEMENT :									
		En propriété					En location				
		Superficie		Nombre			Superficie		Nombre		
				TOTAL	A	B			C	TOTAL	A
ha	ha	a				ha	a				

### CATEGORIE 3 : AUTRES PRODUCTEURS PRODUISANT POUR LA VENTE

0,01 — < 1	10 657	54	24 467	23 498	120	440	4 085	34	7 961	4 261	162	3 374
1 — < 2	5 337	84	3 923	3 739	19	75	2 982	71	2 149	1 119	52	942
2 — < 5	8 132	65	2 778	2 622	21	72	7 148	47	2 321	1 064	101	1 124
5 — < 7	2 392	86	417	395	—	8	2 558	79	447	185	18	237
7 — < 10	1 803	95	222	211	2	1	2 286	90	279	102	17	156
10 — < 15	1 390	94	117	108	2	—	2 144	55	182	69	6	103
15 — < 20	667	84	39	38	1	—	668	50	39	14	1	23
20 — < 25	534	12	24	22	1	—	397	33	18	8	2	8
25 — < 30	322	11	12	10	—	1	236	27	9	2	—	7
30 — < 40	295	58	9	9	—	—	175	54	5	1	—	4
40 — < 50	266	29	6	6	—	—	224	28	5	2	—	3
50 — < 100	746	96	12	12	—	—	259	50	4	2	—	2
≥ 100	305	82	2	2	—	—	289	91	2	—	—	2
<b>TOT.</b>	<b>32 854</b>	<b>50</b>	<b>32 028</b>	<b>30 672</b>	<b>166</b>	<b>597</b>	<b>23 458</b>	<b>09</b>	<b>13 421</b>	<b>6 829</b>	<b>359</b>	<b>5 985</b>

### CATEGORIE 4 : ETABLISSEMENTS SPECIAUX

0,01 — < 1	140	71	418	314	1	4	11	51	31	14	—	17
1 — < 2	157	62	113	87	—	—	12	16	9	2	—	6
2 — < 5	401	77	126	111	—	1	34	78	11	6	—	3
5 — < 7	164	14	28	26	—	1	36	51	6	1	—	5
7 — < 10	181	57	22	22	—	—	15	01	2	—	—	2
10 — < 15	204	54	18	16	—	—	10	70	1	1	—	—
15 — < 20	84	67	5	5	—	—	54	10	3	—	—	3
20 — < 25	170	54	8	8	—	—	—	—	—	—	—	—
25 — < 30	81	85	3	2	—	—	53	50	2	—	—	2
30 — < 40	132	98	4	4	—	—	32	71	1	1	—	—
40 — < 50	173	13	4	4	—	—	—	—	—	—	—	—
50 — < 100	604	01	10	10	—	—	—	—	—	—	—	—
≥ 100	872	77	5	5	—	—	—	—	—	—	—	—
<b>TOT.</b>	<b>3 370</b>	<b>30</b>	<b>764</b>	<b>614</b>	<b>1</b>	<b>6</b>	<b>260</b>	<b>98</b>	<b>66</b>	<b>25</b>	<b>—</b>	<b>38</b>

### ENSEMBLE DES CATEGORIES (1 à 4)

0,01 — < 1	13 803	25	31 782	30 458	168	576	5 064	08	9 737	5 048	224	4 264
1 — < 2	9 015	70	6 532	6 239	39	108	5 132	51	3 633	1 778	109	1 699
2 — < 5	19 819	12	6 393	6 102	45	136	22 571	93	6 766	2 794	322	3 594
5 — < 7	10 309	76	1 778	1 713	14	25	20 296	45	3 441	1 050	237	2 141
7 — < 10	12 554	02	1 519	1 473	8	26	38 898	39	4 641	1 266	405	2 959
10 — < 15	14 667	16	1 230	1 188	7	19	65 062	58	5 337	1 112	433	3 783
15 — < 20	8 556	87	501	487	2	12	58 711	13	3 397	526	289	2 578
20 — < 25	4 840	29	219	213	2	3	45 669	40	2 057	329	173	1 552
25 — < 30	2 266	33	84	80	—	2	31 950	09	1 175	174	102	897
30 — < 40	3 292	36	98	94	—	3	38 603	50	1 133	141	95	896
40 — < 50	2 286	41	52	51	—	1	24 129	98	546	63	28	454
50 — < 100	4 543	11	68	66	—	2	54 896	39	813	78	25	710
≥ 100	3 064	37	21	21	—	—	16 471	08	135	10	3	121
<b>TOT.</b>	<b>109 018</b>	<b>75</b>	<b>50 277</b>	<b>48 185</b>	<b>285</b>	<b>913</b>	<b>427 457</b>	<b>51</b>	<b>42 819</b>	<b>14 369</b>	<b>2 445</b>	<b>25 648</b>

## MODE DE FAIRE VALOIR DES TERRES

SUPERFICIE AGRICOLE UTILISEE		EXPLOITATIONS AVEC... % DE LA SUPERFICIE AGRICOLE UTILISEE EN FAIRE VALOIR DIRECT									
		< 25 %					25 < 50 %				
		Superficie		Nombre			Superficie		Nombre		
				TOTAL	A	B			C	TOTAL	A
ha	ha a				ha	a					

### CATEGORIE 3 : AUTRES PRODUCTEURS PRODUISANT POUR LA VENTE

0,01 — < 1	130 85	1 796	1 733	22	41	433 44	1 874	1 778	18	67
1 — < 2	142 50	777	728	13	36	442 61	808	756	11	36
2 — < 5	551 55	1 321	1 181	32	108	1 389 56	1 185	1 083	25	70
5 — < 7	275 46	370	313	12	45	607 69	282	260	5	15
7 — < 10	273 08	278	230	20	28	630 30	211	196	4	9
10 — < 15	252 36	181	141	9	31	413 99	98	85	5	8
15 — < 20	113 06	60	45	5	10	289 63	46	41	2	2
20 — < 25	74 21	28	20	3	5	104 48	14	14	—	—
25 — < 30	48 85	13	8	3	2	93 00	9	7	2	—
30 — < 40	43 86	8	4	4	—	69 73	6	5	—	1
40 — < 50	22 00	5	4	—	—	53 19	3	3	—	—
50 — < 100	14 00	1	—	—	—	—	—	—	—	—
≥ 100	48 50	1	1	—	—	—	—	—	—	—
<b>TOT.</b>	<b>1 990 28</b>	<b>4 839</b>	<b>4 408</b>	<b>123</b>	<b>308</b>	<b>4 527 62</b>	<b>4 536</b>	<b>4 228</b>	<b>72</b>	<b>208</b>

### CATEGORIE 4 : ETABLISSEMENTS SPECIAUX

0,01 — < 1	—	—	—	—	—	17	1	1	—	—
1 — < 2	20	1	1	—	—	81	1	1	—	—
2 — < 5	1 86	3	3	—	—	4 00	4	2	—	2
5 — < 7	—	—	—	—	—	2 51	1	1	—	—
7 — < 10	2 91	2	2	—	—	2 50	1	1	—	—
10 — < 15	10 05	5	5	—	—	8 85	2	1	—	1
15 — < 20	—	—	—	—	—	—	—	—	—	—
20 — < 25	—	—	—	—	—	10 37	1	1	—	—
25 — < 30	—	—	—	—	—	—	—	—	—	—
30 — < 40	—	—	—	—	—	—	—	—	—	—
40 — < 50	4 00	1	—	—	1	—	—	—	—	—
50 — < 100	2 66	1	—	—	1	20 00	1	1	—	—
≥ 100	—	—	—	—	—	—	—	—	—	—
<b>TOT.</b>	<b>21 68</b>	<b>13</b>	<b>11</b>	<b>—</b>	<b>2</b>	<b>49 21</b>	<b>12</b>	<b>9</b>	<b>—</b>	<b>3</b>

### ENSEMBLE DES CATEGORIES (1 à 4)

0,01 — < 1	162 44	2 148	2 046	32	70	555 85	2 391	2 254	26	99
1 — < 2	266 07	1 366	1 255	21	90	865 47	1 564	1 462	20	73
2 — < 5	2 228 61	4 797	4 219	122	456	5 909 65	4 619	4 262	75	268
5 — < 7	2 587 16	3 310	2 732	134	444	5 953 34	2 720	2 475	56	182
7 — < 10	5 124 04	4 750	3 698	266	786	10 969 24	3 581	3 215	99	260
10 — < 15	9 264 82	6 245	4 598	366	1 281	17 053 55	3 822	3 393	134	292
15 — < 20	8 159 30	4 100	2 772	320	1 008	14 467 86	2 308	1 995	111	199
20 — < 25	6 108 27	2 458	1 577	210	671	10 071 15	1 251	1 070	72	106
25 — < 30	4 559 99	1 547	897	173	477	7 330 45	742	603	59	79
30 — < 40	5 744 21	1 595	900	181	514	8 111 04	660	552	43	63
40 — < 50	3 067 88	679	336	75	268	4 199 56	267	221	18	28
50 — < 100	5 106 01	847	356	103	388	6 612 70	283	210	29	44
≥ 100	1 859 62	145	49	25	71	1 337 23	30	20	1	9
<b>TOT.</b>	<b>54 238 42</b>	<b>33 987</b>	<b>25 435</b>	<b>2 028</b>	<b>6 524</b>	<b>93 437 09</b>	<b>24 238</b>	<b>21 732</b>	<b>743</b>	<b>1 702</b>

## MODE DE FAIRE VALOIR DES TERRES

SUPERFICIE AGRICOLE UTILISEE		EXPLOITATIONS AVEC... % DE LA SUPERFICIE AGRICOLE UTILISEE EN FAIRE VALOIR DIRECT									
		50 < 75 %					75 < 100 %				
		Superficie		Nombre			Superficie		Nombre		
				TOTAL	A	B			C	TOTAL	A
ha	ha a				ha	a					

### CATEGORIE 3 : AUTRES PRODUCTEURS PRODUISANT POUR LA VENTE

0,01 — < 1	678 36	1 777	1 685	16	58	301 24	542	504	3	30
1 — < 2	708 72	793	762	5	26	475 91	391	380	2	8
2 — < 5	2 095 88	1 080	1 023	15	40	1 957 52	728	688	9	25
5 — < 7	1 039 25	290	269	6	15	827 65	167	162	1	4
7 — < 10	975 30	196	189	3	4	863 90	123	119	1	3
10 — < 15	670 77	96	91	4	1	702 96	69	65	2	2
15 — < 20	332 49	32	29	1	2	322 80	22	20	1	1
20 — < 25	171 05	13	12	—	1	156 18	8	7	1	—
25 — < 30	101 07	6	6	—	—	65 60	3	3	—	—
30 — < 40	121 00	6	6	—	—	172 41	6	6	—	—
40 — < 50	29 50	1	1	—	—	116 16	3	3	—	—
50 — < 100	34 80	1	1	—	—	384 31	6	5	—	—
≥ 100	64 44	1	1	—	—	454 67	3	3	—	—
<b>TOT.</b>	<b>7 022 63</b>	<b>4 292</b>	<b>4 075</b>	<b>50</b>	<b>147</b>	<b>6 801 31</b>	<b>2 071</b>	<b>1 965</b>	<b>20</b>	<b>73</b>

### CATEGORIE 4 : ETABLISSEMENTS SPECIAUX

0,01 — < 1	46	2	2	—	—	25	1	1	—	—
1 — < 2	—	—	—	—	—	3 75	3	3	—	—
2 — < 5	2 54	1	1	—	—	5 26	2	2	—	—
5 — < 7	7 67	2	2	—	—	34 05	7	7	—	—
7 — < 10	—	—	—	—	—	36 67	5	5	—	—
10 — < 15	23 30	3	3	—	—	38 71	4	3	—	1
15 — < 20	—	—	—	—	—	—	—	—	—	—
20 — < 25	—	—	—	—	—	—	—	—	—	—
25 — < 30	17 97	1	1	—	—	25 40	1	1	—	—
30 — < 40	—	—	—	—	—	85 34	3	3	—	—
40 — < 50	—	—	—	—	—	80 21	2	2	—	—
50 — < 100	33 58	1	1	—	—	42 89	1	1	—	—
≥ 100	—	—	—	—	—	—	—	—	—	—
<b>TOT.</b>	<b>85 52</b>	<b>10</b>	<b>10</b>	<b>—</b>	<b>—</b>	<b>352 53</b>	<b>29</b>	<b>28</b>	<b>—</b>	<b>1</b>

### ENSEMBLE DES CATEGORIES (1 à 4)

0,01 — < 1	873 85	2 284	2 144	33	86	396 81	723	670	11	37
1 — < 2	1 371 36	1 510	1 423	24	60	940 87	763	725	12	23
2 — < 5	8 265 17	3 927	3 745	54	121	6 622 52	2 294	2 207	20	56
5 — < 7	7 358 79	2 029	1 940	23	61	6 498 95	1 307	1 270	14	23
7 — < 10	12 721 03	2 478	2 368	30	78	10 711 01	1 505	1 461	13	31
10 — < 15	19 790 88	2 651	2 526	54	68	16 121 96	1 553	1 513	15	24
15 — < 20	15 784 07	1 511	1 420	38	53	12 132 51	825	794	12	17
20 — < 25	10 756 32	798	742	25	31	7 025 95	371	357	3	11
25 — < 30	6 210 41	374	341	24	9	4 725 76	205	197	5	3
30 — < 40	7 276 83	347	312	18	17	5 938 41	203	196	1	5
40 — < 50	3 990 84	146	138	6	2	3 164 61	82	80	1	1
50 — < 100	4 701 24	120	108	7	5	5 321 55	91	85	3	2
≥ 100	2 165 12	26	24	1	1	2 354 36	18	16	1	1
<b>TOT.</b>	<b>101 265 91</b>	<b>18 201</b>	<b>17 231</b>	<b>337</b>	<b>592</b>	<b>81 955 27</b>	<b>9 940</b>	<b>9 571</b>	<b>111</b>	<b>234</b>





**XI. — MODE DE PROPRIETE DES BATIMENTS DE L'EXPLOITATION ET DE L'HABITATION**



# MODE DE PROPRIETE DES BATIMENTS DE L'EXPLOITATION ET DE L'HABITATION

SUPERFICIE AGRICOLE UTILISEE	EXPLOITATIONS AVEC BATIMENTS				EXPLOITATIONS AVEC... % DE LA SUPERFICIE DES BATIMENTS EN PROPRIETE				
	NOM- BRE TOTAL	Superficie des bâtiments		Sans bâti- ments en propriété	< 25 %	25 < 50 %	50 < 75 %	75 < 100%	100 %
		En propriété	En location						
0 = sans culture ha	ha	a	ha	a					

## PROVINCE D'ANVERS

0	882	4 606	77	358	61	56	2	3	8	7	806
0,01 — <	5 695	12 691	11	1 354	86	577	5	10	26	6	5 071
1 — <	2 504	6 962	25	1 043	49	349	2	5	19	8	2 121
2 — <	3 778	10 608	27	1 946	00	607	1	23	27	13	3 107
5 — <	1 580	6 306	47	1 192	31	292	3	10	12	2	1 261
7 — <	2 091	8 455	91	2 204	45	432	8	18	8	3	1 622
10 — <	2 137	10 648	62	3 555	48	522	14	10	25	8	1 558
15 — <	892	4 438	45	2 136	99	257	2	9	14	6	604
20 — <	291	1 861	99	680	08	82	—	3	2	1	203
25 — <	102	729	24	480	05	41	2	—	3	—	56
30 — <	51	375	65	157	16	12	3	—	2	—	34
40 — <	16	167	98	34	28	2	1	—	—	—	12
50 — <	20	293	69	79	75	4	1	—	—	—	13
≥ 100	7	390	78	36	85	2	—	—	—	—	5
<b>TOT.</b>	<b>20 046</b>	<b>68 537</b>	<b>18</b>	<b>15 260</b>	<b>36</b>	<b>3 235</b>	<b>44</b>	<b>92</b>	<b>146</b>	<b>56</b>	<b>16 473</b>

## PROVINCE DE BRABANT

0	465	1 727	79	126	95	34	1	1	1	1	427
0,01 — <	12 924	25 298	63	1 553	02	731	3	13	26	10	12 141
1 — <	2 938	7 957	06	703	24	248	—	9	14	4	2 663
2 — <	5 223	17 379	72	1 640	32	405	8	19	25	7	4 759
5 — <	2 098	8 056	50	817	40	162	5	7	7	—	1 917
7 — <	2 169	9 984	11	1 106	07	213	5	5	3	6	1 937
10 — <	2 164	10 756	88	1 857	47	290	5	6	7	3	1 853
15 — <	1 195	7 172	32	1 778	93	219	2	9	6	2	957
20 — <	681	4 434	51	1 583	00	153	8	1	3	6	510
25 — <	378	2 546	57	1 270	64	102	2	4	6	1	263
30 — <	398	3 318	41	1 581	16	129	3	5	3	2	256
40 — <	188	1 484	29	1 189	51	71	5	1	2	—	109
50 — <	296	2 739	70	3 250	36	156	2	6	4	1	127
≥ 100	59	836	29	1 519	43	33	—	5	1	—	20
<b>TOT.</b>	<b>31 176</b>	<b>103 692</b>	<b>78</b>	<b>19 977</b>	<b>50</b>	<b>2 946</b>	<b>49</b>	<b>91</b>	<b>108</b>	<b>43</b>	<b>27 939</b>

## PROVINCE DE HAINAUT

0	310	1 135	38	163	55	43	—	—	5	2	260
0,01 — <	3 824	9 874	56	1 679	03	607	3	10	22	9	3 173
1 — <	930	2 717	60	597	83	201	—	1	8	—	720
2 — <	1 901	6 231	22	1 404	53	395	3	13	12	2	1 476
5 — <	1 009	3 496	49	917	07	233	1	8	9	4	754
7 — <	1 468	5 937	58	2 157	39	367	8	13	10	3	1 067
10 — <	2 250	10 352	15	4 711	99	653	8	16	19	7	1 547
15 — <	2 059	10 490	27	5 821	53	741	8	20	20	13	1 257
20 — <	1 403	7 710	56	4 622	64	509	11	18	13	4	848
25 — <	925	5 346	70	3 983	64	362	10	17	9	4	523
30 — <	904	6 030	30	4 559	49	369	10	17	10	7	491
40 — <	434	3 340	44	3 029	84	196	5	7	5	1	220
50 — <	432	3 541	58	4 906	02	223	8	12	9	4	176
≥ 100	63	1 195	54	1 169	02	27	3	1	—	—	32
<b>TOT.</b>	<b>17 912</b>	<b>77 400</b>	<b>37</b>	<b>39 723</b>	<b>57</b>	<b>4 926</b>	<b>78</b>	<b>153</b>	<b>151</b>	<b>60</b>	<b>12 544</b>

## PROVINCE DE LIEGE

0	336	703	58	159	28	72	—	1	3	1	259
0,01 — <	2 954	5 777	25	799	55	380	3	12	16	6	2 537
1 — <	903	1 813	23	319	62	144	—	2	5	3	749
2 — <	2 385	5 139	62	1 084	08	436	—	6	20	12	1 911
5 — <	1 539	3 576	53	864	10	300	2	11	6	2	1 218
7 — <	2 140	5 293	13	1 602	37	450	5	17	17	7	1 644
10 — <	2 768	8 148	66	3 146	91	716	8	23	33	21	1 967
15 — <	1 715	6 316	98	2 986	30	547	4	19	21	27	1 097
20 — <	862	3 224	35	2 038	31	313	4	11	10	8	516
25 — <	437	2 096	62	1 106	66	152	1	5	7	10	262
30 — <	409	2 211	07	1 514	24	155	2	6	12	5	229
40 — <	198	1 389	67	992	43	76	1	4	3	—	114
50 — <	368	2 723	98	3 397	30	197	3	4	8	1	155
≥ 100	64	721	95	984	11	32	3	2	1	—	26
<b>TOT.</b>	<b>17 078</b>	<b>49 136</b>	<b>62</b>	<b>20 995</b>	<b>26</b>	<b>3 970</b>	<b>36</b>	<b>123</b>	<b>162</b>	<b>103</b>	<b>12 684</b>

## MODE DE PROPRIETE DES BATIMENTS DE L'EXPLOITATION ET DE L'HABITATION

SUPERFICIE AGRICOLE UTILISEE	EXPLOITATIONS AVEC BATIMENTS				EXPLOITATIONS AVEC... % DE LA SUPERFICIE DES BATIMENTS EN PROPRIETE					
	NOM- BRE TOTAL	Superficie des bâtiments		Sans bâti- ments en propriété	< 25 %	25 < 50 %	50 < 75 %	75 < 100%	100 %	
		En propriété	En location							
		ha a	ha a							
0 = sans culture										
ha										

### PROVINCE DE LIMBOURG

0,01 — << 0	933	3 242	79	158	76	65	—	2	3	5	858
1 — << 1	4 908	11 252	11	586	76	288	—	5	11	8	4 595
2 — << 2	1 660	4 637	02	238	13	88	—	5	10	1	1 556
5 — << 5	2 913	9 312	30	768	39	235	—	2	8	7	2 653
7 — << 7	1 309	5 240	56	625	64	122	—	2	3	11	1 171
10 — << 10	1 504	6 759	22	755	73	152	—	6	7	8	1 331
15 — << 15	1 650	8 591	70	1 539	91	237	—	7	9	8	1 386
20 — << 20	846	5 229	68	1 147	43	123	—	5	8	5	700
25 — << 25	301	2 090	90	577	10	63	—	1	3	5	229
30 — << 30	153	1 137	77	578	22	33	—	1	3	1	116
40 — << 40	112	1 106	46	485	99	29	—	2	—	1	80
50 — << 50	52	358	73	365	92	20	—	2	—	1	29
50 — << 100	76	698	14	660	72	36	—	1	—	—	38
≥ 100	10	328	17	90	00	2	—	—	—	—	8
<b>TOT.</b>	<b>16 427</b>	<b>59 985</b>	<b>55</b>	<b>8 578</b>	<b>70</b>	<b>1 493</b>	<b>21</b>	<b>55</b>	<b>70</b>	<b>38</b>	<b>14 750</b>

### PROVINCE DE LUXEMBOURG

0,01 — << 0	204	281	51	48	14	23	—	—	2	—	179
1 — << 1	1 450	2 339	02	214	79	130	—	1	8	—	1 311
2 — << 2	621	1 140	26	88	45	54	—	2	4	—	561
5 — << 5	1 528	2 780	52	317	34	145	—	1	8	5	1 356
7 — << 7	808	1 674	70	170	81	82	—	1	5	9	710
10 — << 10	1 066	2 450	93	360	80	130	—	1	3	11	915
15 — << 15	1 557	4 134	26	752	87	223	—	5	15	19	1 284
20 — << 20	1 395	4 188	52	1 136	32	266	—	7	17	20	1 072
25 — << 25	1 045	3 688	63	1 009	49	206	—	6	18	23	778
30 — << 30	629	2 513	50	849	66	155	—	6	6	22	428
40 — << 40	671	2 926	96	1 245	34	180	—	6	14	23	435
50 — << 50	287	1 304	16	878	33	94	—	4	7	9	167
50 — << 100	227	1 253	72	1 191	17	95	—	4	9	6	108
≥ 100	10	81	14	101	97	7	—	—	—	1	2
<b>TOT.</b>	<b>11 498</b>	<b>30 757</b>	<b>83</b>	<b>8 365</b>	<b>48</b>	<b>1 790</b>	<b>41</b>	<b>105</b>	<b>169</b>	<b>87</b>	<b>9 306</b>

### PROVINCE DE NAMUR

0,01 — << 0	180	553	80	86	73	25	—	—	3	—	152
1 — << 1	2 701	5 403	77	557	87	306	—	2	16	13	2 364
2 — << 2	603	1 510	05	152	42	62	—	2	4	2	531
5 — << 5	1 192	3 134	14	542	26	191	—	1	3	7	988
7 — << 7	496	1 236	95	236	58	81	—	1	1	6	405
10 — << 10	654	1 806	03	358	93	98	—	1	3	13	536
15 — << 15	914	3 037	98	706	85	165	—	4	10	11	715
20 — << 20	849	3 185	38	877	58	173	—	2	11	13	634
25 — << 25	769	3 087	11	1 248	81	198	—	6	19	11	527
30 — << 30	587	2 568	02	1 358	47	187	—	6	17	15	349
40 — << 40	728	3 460	71	1 948	56	231	—	6	17	21	439
50 — << 50	358	1 970	34	1 714	71	156	—	5	5	8	179
50 — << 100	661	3 907	33	6 236	87	375	—	12	13	8	240
≥ 100	154	1 387	89	3 058	68	99	—	4	5	2	43
<b>TOT.</b>	<b>10 846</b>	<b>36 249</b>	<b>50</b>	<b>19 085</b>	<b>32</b>	<b>2 347</b>	<b>50</b>	<b>108</b>	<b>138</b>	<b>101</b>	<b>8 102</b>

### PROVINCE DE LA FLANDRE ORIENTALE

0,01 — << 0	607	2 555	72	392	93	78	—	2	1	5	4	517
1 — << 1	9 048	20 134	47	2 824	80	1 186	—	15	34	53	19	7 741
2 — << 2	2 975	8 099	62	1 365	11	458	—	6	15	18	8	2 470
5 — << 5	5 589	17 003	44	3 562	90	1 021	—	18	57	51	18	4 424
7 — << 7	3 072	10 577	74	3 064	67	706	—	15	44	37	11	2 259
10 — << 10	3 833	14 450	62	4 812	89	939	—	22	67	52	15	2 738
15 — << 15	3 556	15 408	10	6 445	83	1 042	—	21	68	51	12	2 362
20 — << 20	1 468	6 745	87	4 384	66	531	—	17	55	23	4	838
25 — << 25	569	2 870	98	2 143	21	231	—	12	10	8	3	305
30 — << 30	228	1 266	11	1 096	24	95	—	1	11	7	1	113
40 — << 40	179	1 047	59	832	52	76	—	3	5	6	1	88
50 — << 50	44	595	81	208	98	14	—	1	2	—	1	26
50 — << 100	29	419	46	185	08	7	—	—	5	—	1	15
≥ 100	1	19	00	—	—	—	—	—	—	—	—	1
<b>TOT.</b>	<b>31 198</b>	<b>101 194</b>	<b>53</b>	<b>31 319</b>	<b>82</b>	<b>6 384</b>	<b>133</b>	<b>374</b>	<b>312</b>	<b>98</b>	<b>23 897</b>	

### MODE DE PROPRIETE DES BATIMENTS DE L'EXPLOITATION ET DE L'HABITATION

SUPERFICIE AGRICOLE UTILISEE	EXPLOITATIONS AVEC BATIMENTS				EXPLOITATIONS AVEC... % DE LA SUPERFICIE DES BATIMENTS EN PROPRIETE						
	NOM- BRE TOTAL	Superficie des bâtiments		Sans bâti- ments en propriété	< 25 %	25 < 50 %	50 < 75 %	75 < 100 %	100 %		
		En propriété								En location	
		ha	a							ha	a
0 = sans culture											
ha											

#### PROVINCE DE LA FLANDRE OCCIDENTALE

0	617	2 442	39	431	07	109	3	3	5	11	486
0,01 — < 1	4 732	11 721	39	2 381	05	927	11	47	46	24	3 677
1 — < 2	2 014	5 976	56	1 562	61	448	7	27	20	12	1 500
2 — < 5	4 066	12 736	15	5 015	42	1 192	36	87	84	31	2 636
5 — < 7	2 613	8 381	90	4 876	77	897	32	95	88	25	1 476
7 — < 10	3 502	11 635	03	8 622	84	1 356	69	180	176	42	1 679
10 — < 15	3 793	13 713	13	12 898	53	1 616	86	225	186	36	1 644
15 — < 20	2 204	8 663	05	10 282	97	1 010	69	169	112	19	825
20 — < 25	1 223	4 782	99	7 256	09	619	40	118	67	10	369
25 — < 30	677	2 718	63	4 665	98	339	31	72	49	9	177
30 — < 40	574	2 397	47	4 600	50	313	19	64	32	4	142
40 — < 50	191	792	95	2 041	57	122	5	25	4	2	33
50 — < 100	111	722	63	1 501	31	58	7	9	7	—	30
≥ 100	6	151	60	112	99	1	—	1	1	—	3
<b>TOT.</b>	<b>26 323</b>	<b>86 835</b>	<b>87</b>	<b>66 249</b>	<b>70</b>	<b>9 007</b>	<b>415</b>	<b>1 122</b>	<b>877</b>	<b>225</b>	<b>14 677</b>

#### DUNES ET POLDERS

0	136	419	89	64	88	24	—	—	—	1	110
0,01 — < 1	869	1 843	00	331	27	159	—	4	6	3	697
1 — < 2	398	1 092	56	243	84	88	—	2	3	2	303
2 — < 5	705	1 967	06	662	26	185	2	6	2	1	509
5 — < 7	434	1 336	12	595	20	129	1	11	7	1	285
7 — < 10	638	2 092	91	1 143	12	206	6	19	12	3	392
10 — < 15	801	3 886	86	1 847	26	272	8	21	17	5	478
15 — < 20	578	2 517	44	1 947	73	217	14	22	19	5	301
20 — < 25	413	1 699	10	1 850	14	189	10	17	13	6	178
25 — < 30	295	1 152	21	1 897	13	142	10	25	14	4	100
30 — < 40	362	1 399	73	2 654	32	206	9	23	13	3	108
40 — < 50	152	764	63	1 334	80	92	1	13	4	2	40
50 — < 100	106	622	52	1 328	81	53	8	11	3	1	30
≥ 100	3	43	90	106	99	1	—	1	—	—	1
<b>TOT.</b>	<b>5 890</b>	<b>20 837</b>	<b>93</b>	<b>16 007</b>	<b>75</b>	<b>1 963</b>	<b>70</b>	<b>175</b>	<b>113</b>	<b>37</b>	<b>3 532</b>

#### REGION SABLONNEUSE

0	856	3 589	66	604	78	121	3	2	8	8	714
0,01 — < 1	11 869	24 787	74	3 962	08	1 706	23	52	67	27	9 994
1 — < 2	4 480	11 991	02	2 228	98	766	8	24	30	17	3 635
2 — < 5	7 603	21 921	65	5 574	32	1 625	27	86	81	28	5 756
5 — < 7	3 862	13 330	59	4 457	14	994	26	66	63	16	2 697
7 — < 10	4 635	16 566	24	7 104	82	1 345	44	108	89	27	3 022
10 — < 15	4 012	15 685	43	9 215	26	1 394	45	105	91	18	2 359
15 — < 20	1 511	5 856	25	5 697	20	647	27	71	42	9	715
20 — < 25	541	2 090	03	2 708	16	279	15	20	11	3	213
25 — < 30	227	1 061	13	1 389	57	116	7	14	10	1	79
30 — < 40	143	894	61	941	15	73	2	7	9	1	51
40 — < 50	27	252	35	198	30	13	2	3	—	—	9
50 — < 100	13	227	27	68	22	5	—	—	1	—	7
≥ 100	1	54	02	—	—	—	—	—	—	—	1
<b>TOT.</b>	<b>39 780</b>	<b>118 307</b>	<b>99</b>	<b>44 149</b>	<b>98</b>	<b>9 084</b>	<b>229</b>	<b>558</b>	<b>502</b>	<b>155</b>	<b>29 252</b>

#### CAMPINE

0	1 441	6 469	63	348	73	85	2	5	9	11	1 329
0,01 — < 1	5 970	14 006	49	845	56	375	4	4	19	8	5 560
1 — < 2	2 165	6 103	98	570	32	176	—	8	15	4	1 962
2 — < 5	3 768	11 041	39	1 338	04	425	3	14	18	10	3 298
5 — < 7	1 583	5 712	64	964	23	235	2	10	10	1	1 325
7 — < 10	2 205	9 354	75	1 818	78	370	7	16	7	8	1 797
10 — < 15	2 513	12 099	88	3 163	68	516	13	14	28	10	1 932
15 — < 20	1 112	6 109	01	1 727	77	239	5	11	14	7	836
20 — < 25	344	2 123	57	699	45	84	3	3	7	1	246
25 — < 30	129	854	66	414	87	41	1	2	3	—	82
30 — < 40	73	669	38	179	33	13	3	—	1	1	55
40 — < 50	27	192	44	118	40	8	1	1	2	—	15
50 — < 100	33	410	80	116	45	7	1	—	—	2	23
≥ 100	12	546	05	36	85	2	—	—	—	—	10
<b>TOT.</b>	<b>21 375</b>	<b>75 694</b>	<b>67</b>	<b>12 342</b>	<b>46</b>	<b>2 576</b>	<b>45</b>	<b>88</b>	<b>133</b>	<b>63</b>	<b>18 470</b>

## MODE DE PROPRIETE DES BATIMENTS DE L'EXPLOITATION ET DE L'HABITATION

SUPERFICIE AGRICOLE UTILISEE	EXPLOITATIONS AVEC BATIMENTS				EXPLOITATIONS AVEC... % DE LA SUPERFICIE DES BATIMENTS EN PROPRIETE						
	NOM- BRE TOTAL	Superficie des bâtiments		Sans bâti- ments en propriété	< 25 %	25 < 50 %	50 < 75 %	75 < 100%	100 %		
		En propriété								En location	
		ha	a							ha	a
0 = sans culture											
ha											

### REGION SABLO-LIMONEUSE

0	752	3 008	85	409	45	94	2	2	4	9	641
0,01 — <	16 347	36 042	46	3 294	94	1 343	7	46	63	24	14 864
1 — <	4 479	12 834	72	1 791	49	524	7	25	34	10	3 879
2 — <	8 275	27 949	22	4 850	77	1 130	30	86	90	34	6 905
5 — <	4 072	15 445	08	4 243	78	774	28	68	72	20	3 110
7 — <	4 691	19 128	27	7 074	34	1 085	46	137	136	35	3 252
10 — <	4 807	21 453	78	11 452	98	1 414	65	174	136	26	2 992
15 — <	2 657	13 343	94	9 556	41	941	43	136	76	10	1 451
20 — <	1 419	7 654	38	6 465	84	540	30	90	53	10	696
25 — <	716	4 101	90	3 975	03	278	19	44	36	5	334
30 — <	521	3 454	97	3 240	30	223	13	39	19	2	225
40 — <	199	1 474	48	1 774	85	97	8	12	—	1	81
50 — <	199	1 722	80	2 423	49	117	1	6	6	1	68
≥ 100	34	433	09	910	68	19	—	4	2	—	9
<b>TOT.</b>	<b>49 168</b>	<b>168 047</b>	<b>94</b>	<b>61 464</b>	<b>35</b>	<b>8 579</b>	<b>299</b>	<b>869</b>	<b>727</b>	<b>187</b>	<b>38 507</b>

### REGION LIMONEUSE

0	631	2 327	79	179	31	60	—	1	4	1	565
0,01 — <	6 679	15 904	66	1 842	60	688	4	12	28	13	5 934
1 — <	1 532	4 557	51	633	44	212	—	4	6	1	1 309
2 — <	3 050	10 878	85	1 734	76	408	6	14	17	6	2 599
5 — <	1 674	6 196	47	1 055	19	239	1	12	12	3	1 407
7 — <	2 372	9 986	06	2 326	75	404	9	8	11	4	1 936
10 — <	3 505	17 083	78	4 935	58	697	11	24	24	9	2 740
15 — <	2 814	15 544	55	5 984	65	721	14	33	27	18	2 001
20 — <	1 775	10 710	97	4 842	86	513	16	27	15	4	1 200
25 — <	1 141	7 381	72	3 950	59	368	6	20	11	5	731
30 — <	1 151	8 640	01	4 849	82	376	7	23	13	4	728
40 — <	561	4 904	88	3 707	84	209	7	5	8	2	330
50 — <	775	7 417	82	8 270	79	365	9	17	14	5	365
≥ 100	167	2 542	59	3 654	90	82	4	6	2	—	73
<b>TOT.</b>	<b>27 827</b>	<b>124 077</b>	<b>66</b>	<b>47 969</b>	<b>08</b>	<b>5 342</b>	<b>94</b>	<b>206</b>	<b>192</b>	<b>75</b>	<b>21 918</b>

### REGION HERBAGERE (LIEGE)

0	232	449	76	107	55	53	—	1	2	—	176
0,01 — <	1 289	2 428	25	452	06	238	—	6	12	3	1 030
1 — <	444	841	59	205	07	107	—	1	1	2	333
2 — <	1 173	2 165	46	841	23	347	—	3	10	4	809
5 — <	742	1 580	96	760	47	242	2	7	2	2	487
7 — <	1 052	2 470	91	1 413	79	388	4	11	11	5	633
10 — <	1 481	3 672	33	2 916	69	639	6	15	25	10	786
15 — <	948	2 981	85	2 725	43	476	4	12	14	19	423
20 — <	472	1 361	09	1 686	35	250	3	6	6	8	199
25 — <	196	633	90	988	43	107	2	2	5	3	77
30 — <	143	563	51	846	07	77	2	5	5	2	52
40 — <	38	151	30	238	10	23	—	2	1	—	12
50 — <	28	157	09	247	72	13	—	—	3	—	12
≥ 100	—	—	—	—	—	—	—	—	—	—	—
<b>TOT.</b>	<b>8 238</b>	<b>19 458</b>	<b>00</b>	<b>13 428</b>	<b>96</b>	<b>2 960</b>	<b>23</b>	<b>71</b>	<b>97</b>	<b>58</b>	<b>5 029</b>

### CAMPINE HENNUYERE

0	—	—	—	—	—	—	—	—	—	—	—
0,01 — <	79	318	34	24	95	6	—	—	—	—	73
1 — <	8	40	00	2	50	1	—	—	—	—	7
2 — <	19	111	56	13	27	4	—	—	—	—	15
5 — <	7	34	61	7	80	1	—	—	—	—	6
7 — <	12	30	05	11	30	3	—	—	—	—	9
10 — <	17	73	61	47	52	7	—	—	—	—	10
15 — <	20	182	90	22	35	5	—	—	—	—	15
20 — <	14	127	03	51	70	5	—	—	—	—	9
25 — <	6	52	30	53	82	2	—	—	—	—	4
30 — <	5	46	76	8	41	1	—	—	—	—	4
40 — <	2	—	—	18	70	2	—	—	—	—	—
50 — <	1	12	50	—	—	—	—	—	—	—	1
≥ 100	—	—	—	—	—	—	—	—	—	—	—
<b>TOT.</b>	<b>190</b>	<b>1 029</b>	<b>66</b>	<b>262</b>	<b>32</b>	<b>37</b>	<b>—</b>	<b>—</b>	<b>—</b>	<b>—</b>	<b>153</b>

## MODE DE PROPRIETE DES BATIMENTS DE L'EXPLOITATION ET DE L'HABITATION

SUPERFICIE AGRICOLE UTILISEE	EXPLOITATIONS AVEC BATIMENTS				EXPLOITATIONS AVEC... % DE LA SUPERFICIE DES BATIMENTS EN PROPRIETE				
	NOM- BRE TOTAL	Superficie des bâtiments		Sans bâti- ments en propriété	< 25 %	25 < 50 %	50 < 75 %	75 < 100%	100 %
		En propriété	En location						
0 = sans culture		ha	a	ha	a				

### C O N D R O Z

0	158	474	77	133	20	30	—	—	4	—	124
0,01 — < 1	2 708	5 271	89	828	45	393	2	8	15	11	2 279
1 — < 2	637	1 588	68	249	77	101	1	1	4	2	528
2 — < 5	1 074	2 860	23	644	43	224	1	4	3	2	840
5 — < 7	446	1 220	70	306	44	100	1	3	3	1	338
7 — < 10	518	1 636	91	420	69	106	2	5	9	3	393
10 — < 15	694	2 508	73	757	65	159	2	4	9	9	501
15 — < 20	619	2 448	07	1 027	33	187	1	8	4	2	417
20 — < 25	543	2 241	21	1 195	46	178	3	6	6	3	347
25 — < 30	386	1 598	76	1 193	22	146	2	10	6	6	216
30 — < 40	520	2 344	34	1 978	64	209	6	7	12	9	277
40 — < 50	294	1 664	38	1 504	24	133	4	5	2	2	148
50 — < 100	624	3 609	54	6 174	50	378	10	7	4	8	217
≥ 100	127	1 193	83	1 939	52	79	5	2	1	—	40
<b>TOT.</b>	<b>9 338</b>	<b>30 662</b>	<b>04</b>	<b>18 353</b>	<b>54</b>	<b>2 423</b>	<b>40</b>	<b>70</b>	<b>82</b>	<b>58</b>	<b>6 665</b>

### H A U T E   A R D E N N E

0	32	91	27	15	90	4	—	—	—	1	27
0,01 — < 1	211	338	40	19	26	12	—	—	1	2	196
1 — < 2	161	260	20	15	22	6	—	—	2	—	153
2 — < 5	792	1 499	57	67	57	31	—	2	8	6	745
5 — < 7	603	1 344	98	72	52	30	—	1	1	—	571
7 — < 10	838	2 098	69	122	63	42	—	2	4	1	789
10 — < 15	869	2 693	49	137	85	40	1	4	—	8	816
15 — < 20	372	1 378	80	123	02	28	—	1	3	5	335
20 — < 25	102	409	64	54	68	10	—	2	—	—	90
25 — < 30	23	129	83	3	83	1	—	—	—	1	21
30 — < 40	13	70	69	4	40	1	—	—	—	—	12
40 — < 50	4	45	00	—	—	—	—	—	—	—	4
50 — < 100	1	1	00	—	—	—	—	—	—	—	1
≥ 100	1	6	70	—	—	—	—	—	—	—	1
<b>TOT.</b>	<b>4 022</b>	<b>10 368</b>	<b>26</b>	<b>636</b>	<b>88</b>	<b>205</b>	<b>1</b>	<b>12</b>	<b>19</b>	<b>24</b>	<b>3 761</b>

### R E G I O N   H E R B A G E R E   ( F A G N E )

0	26	25	90	4	90	4	—	—	2	—	20
0,01 — < 1	206	283	89	49	74	32	—	—	—	—	174
1 — < 2	55	76	02	15	05	9	—	—	1	—	45
2 — < 5	118	207	16	52	66	28	—	—	—	1	89
5 — < 7	88	179	31	49	35	22	—	—	1	—	64
7 — < 10	103	207	68	71	12	26	—	1	—	1	75
10 — < 15	164	387	26	148	39	45	—	2	2	—	115
15 — < 20	176	460	68	254	85	63	—	2	6	6	99
20 — < 25	105	310	27	190	71	37	—	4	1	2	61
25 — < 30	73	268	67	147	43	25	—	1	1	1	45
30 — < 40	70	288	61	176	13	26	1	2	1	3	37
40 — < 50	33	132	36	139	71	15	—	1	—	—	17
50 — < 100	24	123	14	132	84	13	1	1	—	—	9
≥ 100	—	—	—	—	—	—	—	—	—	—	—
<b>TOT.</b>	<b>1 241</b>	<b>2 950</b>	<b>95</b>	<b>1 432</b>	<b>88</b>	<b>345</b>	<b>2</b>	<b>14</b>	<b>15</b>	<b>15</b>	<b>850</b>

### F A M E N N E

0	88	127	49	9	90	9	—	—	—	—	79
0,01 — < 1	606	1 016	37	73	45	51	—	—	6	2	547
1 — < 2	198	327	60	29	44	16	—	—	2	—	180
2 — < 5	481	892	75	183	43	78	—	3	5	—	395
5 — < 7	199	480	67	49	05	18	—	1	4	1	175
7 — < 10	306	709	68	142	58	49	1	1	7	2	246
10 — < 15	381	1 061	33	221	66	60	2	7	9	7	296
15 — < 20	438	1 341	32	359	32	86	3	6	9	13	321
20 — < 25	352	1 169	29	413	59	81	3	5	6	4	253
25 — < 30	289	1 095	90	466	11	81	4	10	13	13	168
30 — < 40	356	1 506	20	753	48	103	4	11	14	6	218
40 — < 50	165	586	29	701	69	71	3	5	8	3	75
50 — < 100	225	937	18	1 674	18	123	4	11	7	5	75
≥ 100	19	189	90	258	36	15	—	1	—	1	2
<b>TOT.</b>	<b>4 103</b>	<b>11 441</b>	<b>97</b>	<b>5 336</b>	<b>24</b>	<b>841</b>	<b>24</b>	<b>61</b>	<b>90</b>	<b>57</b>	<b>3 030</b>

## MODE DE PROPRIETE DES BATIMENTS DE L'EXPLOITATION ET DE L'HABITATION

SUPERFICIE AGRICOLE UTILISEE	EXPLOITATIONS AVEC BATIMENTS					EXPLOITATIONS AVEC... % DE LA SUPERFICIE DES BATIMENTS EN PROPRIETE					
	NOM- BRE TOTAL	Superficie des bâtiments				Sans bâti- ments en propriété	< 25 %	25 < 50 %	50 < 75 %	75 < 100%	100 %
		En propriété		En location							
		ha	a	ha	a						
0= sans culture											
ha											

### A R D E N N E

0	146	215	93	39	68	17	—	—	2	—	127
0,01 — <	1 110	1 619	17	171	47	109	—	1	2	6	990
1 — <	450	749	55	71	18	39	—	1	3	4	403
2 — <	1 210	2 188	56	277	32	128	—	—	3	11	1 064
5 — <	660	1 309	44	174	77	80	—	1	3	7	569
7 — <	874	2 024	18	311	20	104	—	—	4	9	753
10 — <	1 282	3 404	42	699	91	202	—	4	11	10	1 049
15 — <	1 150	3 443	99	1 059	67	243	—	4	13	18	866
20 — <	847	2 948	55	844	50	181	—	5	17	17	617
25 — <	493	1 969	47	755	86	136	—	6	6	15	322
30 — <	479	1 995	69	1 102	60	155	—	5	9	12	285
40 — <	174	715	57	472	95	65	—	1	5	5	95
50 — <	129	574	40	822	74	63	—	3	6	3	50
≥ 100	8	83	28	150	85	4	—	1	—	—	3
<b>TOT.</b>	<b>9 012</b>	<b>23 242</b>	<b>20</b>	<b>6 954</b>	<b>70</b>	<b>1 526</b>	<b>32</b>	<b>82</b>	<b>119</b>	<b>60</b>	<b>7 193</b>

### R E G I O N J U R A S S I Q U E

0	36	48	79	7	74	4	—	—	—	—	32
0,01 — <	293	631	65	55	90	20	—	—	—	—	272
1 — <	141	350	22	14	60	7	—	—	—	—	134
2 — <	307	641	92	41	18	14	—	1	—	—	286
5 — <	154	376	27	29	41	11	—	—	2	3	137
7 — <	183	466	23	20	35	9	—	—	—	—	172
10 — <	273	780	58	71	41	19	—	1	—	—	242
15 — <	228	821	72	66	98	14	—	1	2	2	204
20 — <	217	906	89	155	29	27	—	—	4	7	176
25 — <	142	622	71	153	67	23	—	2	1	5	108
30 — <	190	1 000	12	190	31	31	—	—	4	10	142
40 — <	92	520	69	245	99	23	—	—	—	2	63
50 — <	62	484	17	148	84	14	—	1	—	2	44
≥ 100	2	19	00	14	90	1	—	—	—	—	—
<b>TOT.</b>	<b>2 320</b>	<b>7 670</b>	<b>96</b>	<b>1 216</b>	<b>57</b>	<b>217</b>	<b>8</b>	<b>17</b>	<b>44</b>	<b>22</b>	<b>2 012</b>

### L E R O Y A U M E

#### CATEGORIE 1 : AGRICULTEURS ET ELEVEURS PROFESSIONNELS

0	868	6 259	21	749	73	92	3	2	6	14	751
0,01 — <	4 271	14 397	51	1 746	87	494	6	22	35	22	3 692
1 — <	4 248	13 458	43	2 148	26	628	9	23	29	10	3 549
2 — <	17 321	52 397	33	10 732	84	2 964	52	141	136	53	13 975
5 — <	12 160	40 024	91	11 306	07	2 506	60	166	155	44	9 229
7 — <	16 782	60 538	04	20 716	25	3 900	110	298	274	85	12 115
10 — <	19 849	79 957	77	34 839	01	5 295	156	371	345	107	13 575
15 — <	12 316	55 112	63	30 249	33	3 820	115	314	228	102	7 737
20 — <	6 997	32 699	59	21 027	67	2 356	87	196	142	52	4 164
25 — <	4 040	20 144	85	14 990	89	1 450	58	131	117	49	2 235
30 — <	3 962	21 812	91	16 776	34	1 484	51	130	106	45	2 146
40 — <	1 730	10 892	23	10 384	91	745	29	51	32	15	858
50 — <	2 174	15 348	45	21 268	01	1 143	38	59	43	27	864
≥ 100	358	4 494	96	7 025	87	200	10	14	5	2	127
<b>TOT.</b>	<b>107 076</b>	<b>427 538</b>	<b>82</b>	<b>203 962</b>	<b>05</b>	<b>27 077</b>	<b>784</b>	<b>1 918</b>	<b>1 653</b>	<b>627</b>	<b>75 017</b>

#### CATEGORIE 2 : HORTICULTEURS PROFESSIONNELS

0	35	151	11	3	00	1	—	—	—	—	34
0,01 — <	5 807	12 212	60	1 440	81	607	—	9	15	31	5 133
1 — <	2 096	5 878	88	859	76	295	—	2	15	24	1 749
2 — <	1 827	5 773	48	913	37	220	—	5	17	23	1 554
5 — <	374	1 450	56	256	67	39	—	2	3	5	324
7 — <	319	1 513	21	236	56	34	—	—	—	—	278
10 — <	178	1 061	99	110	08	22	—	—	1	—	154
15 — <	63	337	80	54	01	6	—	—	1	—	55
20 — <	34	308	21	32	95	4	—	—	—	—	29
25 — <	19	154	81	32	85	4	—	—	1	—	12
30 — <	17	189	54	78	05	6	—	—	—	—	9
40 — <	8	107	29	51	40	1	—	—	1	—	6
50 — <	9	196	99	77	93	4	—	—	—	—	5
≥ 100	2	22	00	15	00	1	—	—	—	—	1
<b>TOT.</b>	<b>10 788</b>	<b>29 358</b>	<b>47</b>	<b>4 162</b>	<b>44</b>	<b>1 244</b>	<b>23</b>	<b>57</b>	<b>86</b>	<b>35</b>	<b>9 343</b>



## MODE DE PROPRIETE DES BATIMENTS DE L'EXPLOITATION ET DE L'HABITATION

SUPERFICIE AGRICOLE UTILISEE	EXPLOITATIONS AVEC BATIMENTS				EXPLOITATIONS AVEC... % DE LA SUPERFICIE DES BATIMENTS EN PROPRIETE				
	NOM- BRE TOTAL	Superficie des bâtiments		Sans bâti- ments en propriété	< 25 %	25 < 50 %	50 < 75 %	75 < 100%	100 %
		En propriété	En location						
0= sans culture		ha	a	ha	a				
ha									

### CATEGORIE 3 : AUTRES PRODUCTEURS PRODUISANT POUR LA VENTE

0	3 605	10 703	76	1 135	14	408	5	9	29	17	3 137
0,01 — < 1	37 804	73 428	79	8 608	49	4 010	26	97	157	61	33 453
1 — < 2	8 704	20 328	67	2 990	18	1 123	6	30	49	17	7 479
2 — < 5	9 296	24 516	67	4 605	94	1 437	13	66	88	36	7 656
5 — < 7	1 947	5 699	43	1 179	29	324	—	15	25	2	1 581
7 — < 10	1 294	3 976	76	988	59	201	4	14	22	7	1 046
10 — < 15	731	2 677	56	648	90	145	2	10	14	2	558
15 — < 20	236	957	72	223	57	38	1	2	6	2	187
20 — < 25	104	515	33	98	11	14	1	4	—	2	83
25 — < 30	51	427	40	114	22	10	1	1	2	1	36
30 — < 40	39	601	26	70	57	4	1	—	1	2	31
40 — < 50	23	140	13	14	56	4	—	—	—	—	19
50 — < 100	23	328	05	53	14	3	—	—	—	—	20
≥ 100	9	189	10	32	18	2	—	—	—	—	7
<b>TOT.</b>	<b>63 866</b>	<b>144 490</b>	<b>63</b>	<b>20 762</b>	<b>88</b>	<b>7 723</b>	<b>60</b>	<b>248</b>	<b>393</b>	<b>149</b>	<b>55 293</b>

### CATEGORIE 4 : ETABLISSEMENTS SPECIAUX

0	26	135	65	38	15	4	—	—	—	—	22
0,01 — < 1	354	4 453	41	155	56	21	—	—	1	—	332
1 — < 2	100	1 147	67	72	70	6	—	—	—	—	94
2 — < 5	131	1 637	90	29	09	6	—	—	—	—	125
5 — < 7	43	1 372	94	23	32	6	—	—	—	—	37
7 — < 10	32	744	55	40	07	2	—	—	—	—	30
10 — < 15	31	1 094	16	17	85	2	—	—	—	—	29
15 — < 20	8	22	37	25	80	3	—	—	—	—	5
20 — < 25	9	228	89	—	—	—	—	—	—	—	9
25 — < 30	6	196	10	251	60	2	—	—	—	—	4
30 — < 40	8	270	91	—	—	—	—	—	—	—	8
40 — < 50	7	264	72	4	70	1	—	—	—	—	6
50 — < 100	14	426	74	9	50	1	—	—	—	—	13
≥ 100	5	406	30	—	—	—	—	—	—	—	5
<b>TOT.</b>	<b>774</b>	<b>12 402</b>	<b>31</b>	<b>668</b>	<b>34</b>	<b>54</b>	<b>—</b>	<b>—</b>	<b>1</b>	<b>—</b>	<b>719</b>

### ENSEMBLE DES CATEGORIES (1 à 4)

0	4 534	17 249	73	1 926	02	505	8	11	35	31	3 944
0,01 — < 1	48 236	104 492	31	11 951	73	5 132	41	134	224	95	42 610
1 — < 2	15 148	40 813	65	6 070	90	2 052	17	68	102	38	12 871
2 — < 5	28 575	84 325	38	16 281	24	4 627	70	224	247	97	23 310
5 — < 7	14 524	48 547	84	12 765	35	2 875	62	184	185	47	11 171
7 — < 10	18 427	66 772	56	21 981	47	4 137	119	312	297	93	13 469
10 — < 15	20 789	84 791	48	35 615	84	5 464	158	382	359	110	14 316
15 — < 20	12 623	56 430	52	30 552	71	3 867	116	317	234	105	7 984
20 — < 25	7 144	33 752	02	21 158	73	2 374	88	201	142	54	4 285
25 — < 30	4 116	20 923	16	15 389	56	1 466	59	135	119	50	2 287
30 — < 40	4 026	22 874	62	16 924	96	1 494	52	130	109	47	2 194
40 — < 50	1 768	11 404	37	10 455	57	751	29	52	32	15	889
50 — < 100	2 220	16 300	23	21 408	58	1 151	38	59	43	27	902
≥ 100	374	5 112	36	7 073	05	203	10	14	5	2	140
<b>TOT.</b>	<b>182 504</b>	<b>613 790</b>	<b>23</b>	<b>229 555</b>	<b>71</b>	<b>36 098</b>	<b>867</b>	<b>2 223</b>	<b>2 133</b>	<b>811</b>	<b>140 372</b>



## **XII.— GENRE DE PROPRIETAIRES DES TERRES**





## GENRE DE PROPRIETAIRES DES TERRES

SUPERFICIE AGRICOLE UTILISEE	SUPERFICIE AGRICOLE UTILISEE APPARTENANT									Superficie agricole utilisée prise location	SUPERFICIE AGRICOLE UTILISEE TOTALE																			
	à d'autres propriétaires																													
	A l'exploitant et-ou aux membres de sa famille habitant avec lui		Parents ou beaux-parents de l'exploitant		Cultivateurs ou anciens cultivateurs		Autres particuliers		Total des propriétaires particuliers			Pouvoirs publics		Organismes publics		Organismes privés														
ha		ha	a	ha	a	ha	a	ha	a	ha	a	ha	a	ha	a	ha	a	ha	a											
<b>PROVINCE DE LIMBOURG</b>																														
0,01	—	—	—	—	—	—	—	—	—	—	—	—	—	—	—	—	—	—	—	—										
1	—	—	—	—	—	—	—	—	—	—	—	—	—	—	—	—	—	—	—	—										
2	—	—	—	—	—	—	—	—	—	—	—	—	—	—	—	—	—	—	—	—										
5	—	—	—	—	—	—	—	—	—	—	—	—	—	—	—	—	—	—	—	—										
7	—	—	—	—	—	—	—	—	—	—	—	—	—	—	—	—	—	—	—	—										
10	—	—	—	—	—	—	—	—	—	—	—	—	—	—	—	—	—	—	—	—										
15	—	—	—	—	—	—	—	—	—	—	—	—	—	—	—	—	—	—	—	—										
20	—	—	—	—	—	—	—	—	—	—	—	—	—	—	—	—	—	—	—	—										
25	—	—	—	—	—	—	—	—	—	—	—	—	—	—	—	—	—	—	—	—										
30	—	—	—	—	—	—	—	—	—	—	—	—	—	—	—	—	—	—	—	—										
40	—	—	—	—	—	—	—	—	—	—	—	—	—	—	—	—	—	—	—	—										
50	—	—	—	—	—	—	—	—	—	—	—	—	—	—	—	—	—	—	—	—										
	—	—	—	—	—	—	—	—	—	—	—	—	—	—	—	—	—	—	—	—										
	—	—	—	—	—	—	—	—	—	—	—	—	—	—	—	—	—	—	—	—										
TOT.	34	675	58	5	654	03	7	282	65	36	721	14	49	657	82	2	291	13	5	520	20	884	34	58	353	49	93	029	07	
<b>PROVINCE DE LUXEMBOURG</b>																														
0,01	—	—	—	—	—	—	—	—	—	—	—	—	—	—	—	—	—	—	—	—										
1	—	—	—	—	—	—	—	—	—	—	—	—	—	—	—	—	—	—	—	—										
2	—	—	—	—	—	—	—	—	—	—	—	—	—	—	—	—	—	—	—	—										
5	—	—	—	—	—	—	—	—	—	—	—	—	—	—	—	—	—	—	—	—										
7	—	—	—	—	—	—	—	—	—	—	—	—	—	—	—	—	—	—	—	—										
10	—	—	—	—	—	—	—	—	—	—	—	—	—	—	—	—	—	—	—	—										
15	—	—	—	—	—	—	—	—	—	—	—	—	—	—	—	—	—	—	—	—										
20	—	—	—	—	—	—	—	—	—	—	—	—	—	—	—	—	—	—	—	—										
25	—	—	—	—	—	—	—	—	—	—	—	—	—	—	—	—	—	—	—	—										
30	—	—	—	—	—	—	—	—	—	—	—	—	—	—	—	—	—	—	—	—										
40	—	—	—	—	—	—	—	—	—	—	—	—	—	—	—	—	—	—	—	—										
50	—	—	—	—	—	—	—	—	—	—	—	—	—	—	—	—	—	—	—	—										
	—	—	—	—	—	—	—	—	—	—	—	—	—	—	—	—	—	—	—	—										
	—	—	—	—	—	—	—	—	—	—	—	—	—	—	—	—	—	—	—	—										
TOT.	60	122	34	14	035	38	29	930	01	42	076	42	86	041	81	6	723	16	2	228	42	369	33	95	362	72	155	485	06	
<b>PROVINCE DE NAMUR</b>																														
0,01	—	—	—	—	—	—	—	—	—	—	—	—	—	—	—	—	—	—	—	—										
1	—	—	—	—	—	—	—	—	—	—	—	—	—	—	—	—	—	—	—	—										
2	—	—	—	—	—	—	—	—	—	—	—	—	—	—	—	—	—	—	—	—										
5	—	—	—	—	—	—	—	—	—	—	—	—	—	—	—	—	—	—	—	—										
7	—	—	—	—	—	—	—	—	—	—	—	—	—	—	—	—	—	—	—	—										
10	—	—	—	—	—	—	—	—	—	—	—	—	—	—	—	—	—	—	—	—										
15	—	—	—	—	—	—	—	—	—	—	—	—	—	—	—	—	—	—	—	—										
20	—	—	—	—	—	—	—	—	—	—	—	—	—	—	—	—	—	—	—	—										
25	—	—	—	—	—	—	—	—	—	—	—	—	—	—	—	—	—	—	—	—										
30	—	—	—	—	—	—	—	—	—	—	—	—	—	—	—	—	—	—	—	—										
40	—	—	—	—	—	—	—	—	—	—	—	—	—	—	—	—	—	—	—	—										
50	—	—	—	—	—	—	—	—	—	—	—	—	—	—	—	—	—	—	—	—										
	—	—	—	—	—	—	—	—	—	—	—	—	—	—	—	—	—	—	—	—										
	—	—	—	—	—	—	—	—	—	—	—	—	—	—	—	—	—	—	—	—										
TOT.	42	730	49	15	454	20	18	679	46	90	499	11	124	632	77	7	440	57	3	689	33	1	445	07	137	207	74	179	938	23
<b>PROVINCE DE LA FLANDRE ORIENTALE</b>																														
0,01	—	—	—	—	—	—	—	—	—	—	—	—	—	—	—	—	—	—	—	—										
1	—	—	—	—	—	—	—	—	—	—	—	—	—	—	—	—	—	—	—	—										
2	—	—	—	—	—	—	—	—	—	—	—	—	—	—	—	—	—	—	—	—										
5	—	—	—	—	—	—	—	—	—	—	—	—	—	—	—	—	—	—	—	—										
7	—	—	—	—	—	—	—	—	—	—	—	—	—	—	—	—	—	—	—	—										
10	—	—	—	—	—	—	—	—	—	—	—	—	—	—	—	—	—	—	—	—										
15	—	—	—	—	—	—	—	—	—	—	—	—	—	—	—	—	—	—	—	—										
20	—	—	—	—	—	—	—	—	—	—	—	—	—	—	—	—	—	—	—	—										
25	—	—	—	—	—	—	—	—	—	—	—	—	—	—	—	—	—	—	—	—										
30	—	—	—	—	—	—	—	—	—	—	—	—	—	—	—	—	—	—	—	—										
40	—	—	—	—	—	—	—	—	—	—	—	—	—	—	—	—	—	—	—	—										
50	—	—	—	—	—	—	—	—	—	—	—	—	—	—	—	—	—	—	—	—										
	—	—	—	—	—	—	—	—	—	—	—	—	—	—	—	—	—	—	—	—										
	—	—	—	—	—	—	—	—	—	—	—	—	—	—	—	—	—	—	—	—										
TOT.	43	359	34	10	717	65	11	448	67	101	231	36	123	397	68	972	86	7	125	74	357	45	131	853	73	175	213	07		







## GENRE DE PROPRIETAIRES DES TERRES

SUPERFICIE AGRICOLE UTILISEE	SUPERFICIE AGRICOLE UTILISEE APPARTENANT									Superficie agricole utilisée prise location	SUPERFICIE AGRICOLE UTILISEE TOTALE				
	à d'autres propriétaires														
	A l'exploitant et-ou aux membres de sa famille habitant avec lui		Parents ou beaux-parents de l'exploitant		Cultivateurs ou anciens cultivateurs		Autres particuliers		Total des propriétaires particuliers			Pouvoirs publics		Organismes publics	
ha	a	ha	a	ha	a	ha	a	ha	a	ha	a	ha	a	ha	a

### C O N D R O Z

0,01 — < 1	916 83	33 13	48 53	274 91	356 57	89 51	18 83	8 77	473 68	1 390 51
1 — < 2	531 45	28 89	41 09	219 01	288 99	72 30	16 68	4 94	382 91	914 36
2 — < 5	1 582 40	111 89	231 47	1 164 63	1 507 99	305 96	90 30	30 00	1 934 25	3 516 65
5 — < 7	1 080 54	132 57	173 71	982 93	1 289 21	167 94	61 83	34 88	1 553 86	2 634 40
7 — < 10	1 580 52	229 11	333 79	1 810 27	2 373 17	303 99	63 61	17 17	2 757 94	4 338 46
10 — < 15	2 661 90	546 30	700 46	3 740 17	4 986 93	614 73	160 85	37 98	5 800 49	8 462 39
15 — < 20	3 083 74	613 67	1 020 86	5 176 29	6 810 82	541 79	228 46	77 97	7 659 04	10 742 78
20 — < 25	2 916 07	920 49	1 390 08	6 020 92	8 331 49	574 10	205 34	45 75	9 156 68	12 072 75
25 — < 30	2 327 28	959 74	1 230 74	5 375 57	7 566 05	407 66	155 75	108 09	8 237 55	10 564 83
30 — < 40	3 475 11	1 667 64	1 804 54	10 043 91	13 516 09	480 54	209 10	188 05	14 393 78	17 868 89
40 — < 50	2 627 09	985 48	1 360 21	7 479 90	9 825 59	229 21	169 55	203 45	10 427 80	13 054 89
50 — < 100	6 137 60	3 174 45	2 720 92	28 763 63	34 659 00	518 53	629 79	928 44	36 735 76	42 873 36
≥ 100	3 060 75	1 336 13	833 18	10 398 95	12 568 26	30 86	329 74	225 73	13 154 59	16 215 34
<b>TOT.</b>	<b>31 981 28</b>	<b>10 739 49</b>	<b>11 889 58</b>	<b>81 451 09</b>	<b>104 080 16</b>	<b>4 337 12</b>	<b>2 339 83</b>	<b>1 911 22</b>	<b>112 668 33</b>	<b>144 649 61</b>

### H A U T E A R D E N N E

0,01 — < 1	114 76	6 93	5 03	4 38	16 34	6 25	2 20	—	24 79	139 55
1 — < 2	179 96	5 50	10 97	10 32	26 79	15 44	7 19	—	49 42	229 38
2 — < 5	1 900 77	144 43	191 66	259 44	595 53	254 72	25 93	50	876 68	2 777 45
5 — < 7	2 371 49	190 82	217 96	419 63	828 41	247 36	41 06	—	1 116 83	3 488 32
7 — < 10	4 378 56	435 20	588 79	1 047 70	2 071 69	448 40	59 28	2 75	2 582 12	6 960 68
10 — < 15	6 332 36	660 62	1 258 33	1 417 01	3 335 96	575 03	99 07	3 88	4 013 94	10 346 30
15 — < 20	3 552 18	613 43	933 90	886 02	2 433 35	209 02	59 20	75	2 702 32	6 254 50
20 — < 25	1 181 04	252 47	322 64	316 23	891 34	110 76	13 61	—	1 015 71	2 196 75
25 — < 30	316 67	50 20	75 53	143 50	269 23	13 06	3 64	—	285 93	602 60
30 — < 40	208 08	26 25	93 55	92 87	212 67	16 92	1 50	—	231 09	439 17
40 — < 50	157 02	—	—	21 00	21 00	—	—	—	21 00	178 02
50 — < 100	56 00	—	—	—	—	—	—	—	—	56 00
≥ 100	100 00	—	—	—	—	15 00	—	—	15 00	115 00
<b>TOT.</b>	<b>20 848 89</b>	<b>2 385 85</b>	<b>3 698 36</b>	<b>4 618 10</b>	<b>10 702 31</b>	<b>1 911 96</b>	<b>312 68</b>	<b>7 88</b>	<b>12 934 83</b>	<b>33 783 72</b>

### R E G I O N H E R B A G E R E ( F A G N E )

0,01 — < 1	90 45	2 55	8 27	15 76	26 58	15 98	2 32	—	44 88	135 33
1 — < 2	42 05	96	11 34	8 26	20 56	13 23	7 05	—	40 84	82 89
2 — < 5	186 62	22 06	69 61	89 11	180 78	29 90	2 21	—	212 89	399 51
5 — < 7	247 02	40 60	48 06	138 83	227 49	40 54	11 47	—	279 50	526 52
7 — < 10	366 15	78 72	155 79	205 92	440 43	43 77	15 83	—	500 03	866 18
10 — < 15	853 48	157 46	366 30	558 31	1 082 07	106 81	30 19	4 36	1 223 43	2 076 91
15 — < 20	944 79	457 43	770 65	768 10	1 996 18	98 20	46 16	19 50	2 160 04	3 104 83
20 — < 25	831 10	333 89	578 06	543 90	1 455 85	67 81	24 06	—	1 547 72	2 378 82
25 — < 30	579 81	362 78	372 81	601 65	1 337 24	57 63	29 27	—	1 424 14	2 003 95
30 — < 40	621 58	317 89	524 79	781 55	1 624 23	56 43	70 47	3 10	1 754 23	2 375 81
40 — < 50	360 84	164 68	381 52	523 38	1 069 58	50 28	3 89	—	1 123 75	1 484 59
50 — < 100	317 71	249 93	127 88	693 49	1 071 30	3 71	12 85	—	1 087 86	1 405 57
≥ 100	—	—	—	—	—	—	—	—	—	—
<b>TOT.</b>	<b>5 441 60</b>	<b>2 188 95</b>	<b>3 415 08</b>	<b>4 928 26</b>	<b>10 532 29</b>	<b>584 29</b>	<b>255 77</b>	<b>26 96</b>	<b>11 399 31</b>	<b>16 840 91</b>

### F A M E N N E

0,01 — < 1	217 52	9 75	8 41	38 80	56 96	34 20	9 36	—	100 52	318 04
1 — < 2	173 87	13 12	27 80	45 86	86 78	32 75	7 21	—	126 74	300 61
2 — < 5	777 42	107 12	98 15	403 82	609 09	224 69	64 24	1 45	899 47	1 676 89
5 — < 7	575 67	48 58	111 45	275 17	435 20	150 99	37 21	—	623 40	1 199 07
7 — < 10	1 120 55	192 64	327 08	584 84	1 104 56	289 97	94 80	6 75	1 496 08	2 616 63
10 — < 15	1 911 53	280 41	591 66	1 435 62	2 307 69	423 58	136 62	1 43	2 869 32	4 780 85
15 — < 20	2 739 25	764 36	1 194 94	2 123 84	4 083 14	570 70	221 38	17 60	4 892 82	7 632 07
20 — < 25	2 530 13	630 54	1 345 16	2 590 04	4 565 74	565 07	232 27	4 50	5 367 58	7 897 71
25 — < 30	2 127 93	905 48	1 257 47	2 716 50	4 879 45	622 68	197 08	90 92	5 790 13	7 918 06
30 — < 40	3 551 86	1 442 52	1 931 77	4 145 69	7 519 98	837 98	357 28	34 11	8 749 35	12 301 21
40 — < 50	1 591 74	679 41	1 121 98	3 371 02	5 172 41	349 35	182 93	—	5 704 69	7 296 43
50 — < 100	2 235 60	1 250 66	1 365 19	7 755 94	10 371 79	682 11	1 138 19	267 84	12 459 93	14 695 53
≥ 100	284 36	73 00	198 12	1 529 32	1 800 44	49 90	105 60	—	1 955 94	2 240 30
<b>TOT.</b>	<b>19 837 43</b>	<b>6 397 59</b>	<b>9 579 18</b>	<b>27 016 46</b>	<b>42 993 23</b>	<b>4 833 97</b>	<b>2 784 17</b>	<b>424 60</b>	<b>51 035 97</b>	<b>70 873 40</b>



## GENRE DE PROPRIETAIRES DES TERRES

SUPERFICIE AGRICOLE UTILISEE	SUPERFICIE AGRICOLE UTILISEE APPARTENANT									Superficie agricole utilisée prise location	SUPER- FICIE AGRICOLE UTILISEE TOTALE				
	à d'autres propriétaires														
	A l'ex- ploitant et-ou aux membres de sa famille habitant avec lui		Parents ou beaux- parents de l'exploit- ant		Cultiva- teurs ou anciens culti- vateurs		Autres parti- culiers		Total des pro- pri- etaires parti- culiers			Pou- voirs publics		Orga- nismes publics	
ha	a	ha	a	ha	a	ha	a	ha	a	ha	a	ha	a	ha	a

### CATEGORIE 3 : AUTRES PRODUCTEURS PRODUIANT POUR LA VENTE

0,01 — < 1	12 201 43	540 47	705 04	3 922 95	5 168 46	307 48	756 16	57 03	6 289 13	18 490 56
1 — < 2	7 107 58	516 58	605 06	3 207 10	4 328 74	293 06	589 04	44 36	5 255 20	12 362 78
2 — < 5	14 127 16	1 711 46	2 088 17	8 759 51	12 559 14	1 053 11	1 247 94	132 13	14 992 32	29 119 48
5 — < 7	5 142 91	797 32	907 83	3 616 21	5 321 36	476 07	400 66	77 50	6 275 59	11 418 50
7 — < 10	4 546 53	795 24	1 115 73	3 257 05	5 168 02	556 09	357 56	67 14	6 148 81	10 695 34
10 — < 15	3 431 02	703 05	837 58	3 058 02	4 598 65	410 45	240 10	104 50	5 353 70	8 784 72
15 — < 20	1 725 82	330 25	483 86	1 259 84	2 073 95	146 05	81 66	56 61	2 358 27	4 084 09
20 — < 25	1 040 04	79 20	303 41	729 23	1 111 84	109 07	58 85	2 39	1 282 15	2 322 19
25 — < 30	630 63	96 70	101 07	433 67	631 44	97 25	27 53	16 00	772 22	1 402 85
30 — < 40	702 58	83 92	172 02	357 69	613 63	14 57	7 43	—	635 63	1 338 21
40 — < 50	487 14	103 92	84 27	318 59	506 78	21 50	8 31	—	536 59	1 023 73
50 — < 100	1 180 07	100 20	—	240 40	340 60	—	1 38	61 00	402 98	1 583 05
≥ 100	873 43	30 47	50 79	293 85	375 11	21 69	31 05	165 26	593 11	1 466 54
<b>TOT.</b>	<b>53 196 34</b>	<b>5 888 78</b>	<b>7 454 83</b>	<b>29 454 11</b>	<b>42 797 72</b>	<b>3 506 39</b>	<b>3 807 67</b>	<b>783 92</b>	<b>50 895 70</b>	<b>104 092 04</b>

### CATEGORIE 4 : ETABLISSEMENTS SPECIAUX

0,01 — < 1	141 59	— 21	— 52	— 2 91	— 3 64	— 2 08	— 6 30	— 14	— 12 16	— 153 75
1 — < 2	162 38	1 41	1 85	1 63	4 89	3 43	4 47	2 27	15 06	177 44
2 — < 5	415 43	—	2 95	19 23	22 18	7 77	23 09	—	53 04	468 47
5 — < 7	208 37	—	16 06	6 60	22 66	13 63	12 37	—	48 66	257 03
7 — < 10	223 65	—	10 02	6 64	16 66	11 80	12 03	—	40 49	264 14
10 — < 15	285 45	—	4 70	82 83	87 53	60	8 50	—	96 63	382 08
15 — < 20	84 67	—	14 00	—	14 00	18 00	18 10	4 00	54 10	138 77
20 — < 25	180 91	—	—	10 69	10 69	—	—	—	10 69	191 60
25 — < 30	125 22	—	8 50	30	8 80	—	28 50	25 00	62 30	187 52
30 — < 40	218 32	—	2 00	34 41	36 41	—	—	6 00	42 41	260 73
40 — < 50	257 34	9 00	6 00	30 60	45 60	3 00	9 64	—	58 24	315 58
50 — < 100	703 14	—	18 60	119 87	138 47	5 00	4 39	—	147 86	851 00
≥ 100	872 77	—	—	—	—	—	—	—	—	872 77
<b>TOT.</b>	<b>3 879 24</b>	<b>10 62</b>	<b>85 20</b>	<b>315 71</b>	<b>411 53</b>	<b>65 31</b>	<b>127 39</b>	<b>37 41</b>	<b>641 64</b>	<b>4 520 88</b>

### ENSEMBLE DES CATEGORIES (1 à 4)

0,01 — < 1	15 792 20	819 80	878 79	4 783 07	6 481 66	342 75	924 35	66 53	7 815 29	23 607 49
1 — < 2	12 459 47	1 037 77	1 098 20	5 774 78	7 910 75	384 65	1 036 38	60 22	9 392 00	21 851 47
2 — < 5	42 845 07	5 096 80	6 729 24	34 559 02	46 385 06	2 070 35	4 972 09	392 94	53 820 44	96 665 51
5 — < 7	32 708 00	5 370 36	6 802 29	35 238 12	47 410 77	1 650 23	3 937 64	408 71	53 407 35	86 115 35
7 — < 10	52 079 34	10 845 47	14 196 25	66 932 61	91 974 33	3 172 51	6 948 26	704 77	102 799 87	154 879 21
10 — < 15	76 898 37	20 048 76	26 327 52	113 171 51	159 547 79	5 097 02	11 163 99	1 534 57	177 343 37	254 241 74
15 — < 20	59 100 61	18 397 59	25 992 71	98 919 80	143 310 10	4 740 86	9 206 75	1 487 83	158 745 54	217 846 15
20 — < 25	38 801 98	13 377 91	20 047 81	75 405 21	108 830 93	3 813 35	6 482 50	982 02	120 108 80	158 910 78
25 — < 30	25 092 94	10 226 03	14 433 89	54 255 51	78 915 43	2 920 74	4 469 09	954 48	87 259 74	112 352 68
30 — < 40	30 362 85	12 290 60	17 287 64	68 029 65	97 607 89	3 223 33	5 489 98	1 102 17	107 423 37	137 786 22
40 — < 50	16 709 30	6 748 12	9 914 93	39 621 85	56 284 90	1 389 88	2 848 28	1 028 52	61 551 58	78 260 88
50 — < 100	26 284 61	12 720 91	11 047 18	86 586 68	110 354 77	2 394 63	6 377 25	3 039 83	122 166 48	148 451 09
≥ 100	10 780 70	4 619 13	2 615 32	27 630 18	34 864 63	917 92	1 393 13	1 381 15	38 556 83	49 337 53
<b>TOT.</b>	<b>439 915 44</b>	<b>121 599 25</b>	<b>157 371 77</b>	<b>710 907 99</b>	<b>989 879 01</b>	<b>32 118 22</b>	<b>65 249 69</b>	<b>13 143 74</b>	<b>1 100 390 66</b>	<b>1 540 306 10</b>



### XIII. — MORCELLEMENT DES TERRES

## MORCELLEMENT

SUPERFICIE AGRICOLE UTILISEE	Nombre d'exploitations avec terres	EXPLOITATIONS								
		1 pièce de terre			2 à 4 pièces de terre					
		Nombre d'exploitations	Superficie agricole utilisée		Nombre d'exploitations	Nombre de pièces de terre	Superficie agricole utilisée			
ha	a		ha	a			ha	a		
0 = sans culture										
ha										

## PROVINCE

0	—	—	—	—	—	—	—	—	—
0,01 — <	5 847	4 574	2 064 80	45	1 246	2 827	796 97	28	
1 — <	2 560	1 466	2 007 42	1 37	1 035	2 639	1 491 68	57	
2 — <	3 819	1 203	3 594 97	2 99	1 840	5 213	5 882 18	1 13	
5 — <	1 596	266	1 534 77	5 77	647	1 936	3 763 62	1 94	
7 — <	2 096	273	2 262 64	8 29	714	2 212	5 926 03	2 68	
10 — <	2 143	205	2 467 29	12 04	644	2 057	7 691 92	3 74	
15 — <	893	94	1 571 47	16 72	237	753	3 969 63	5 27	
20 — <	293	23	505 09	21 96	80	254	1 727 95	6 80	
25 — <	102	15	402 44	26 83	21	63	552 34	8 77	
30 — <	51	4	139 00	34 75	9	29	290 22	10 01	
40 — <	16	4	173 76	43 44	2	4	85 65	21 41	
50 — <	20	5	299 12	59 82	7	20	475 54	23 78	
≥ 100	7	5	974 27	194 85	1	2	144 04	72 02	
<b>TOT.</b>	<b>19 443</b>	<b>8 137</b>	<b>17 997 04</b>	<b>2 21</b>	<b>6 483</b>	<b>18 009</b>	<b>32 797 77</b>	<b>1 82</b>	

## PROVINCE

0	—	—	—	—	—	—	—	—
0,01 — <	13 121	9 027	3 171 91	35	4 023	9 335	2 344 53	25
1 — <	2 982	833	1 139 83	1 37	1 802	5 161	2 606 59	51
2 — <	5 254	504	1 524 08	3 02	2 059	6 458	6 421 37	99
5 — <	2 107	99	582 52	5 88	391	1 270	2 245 87	1 77
7 — <	2 177	79	655 82	8 30	298	958	2 492 69	2 60
10 — <	2 169	64	756 33	11 82	241	758	2 928 38	3 86
15 — <	1 196	44	762 30	17 33	103	329	1 776 41	5 40
20 — <	681	36	810 42	22 51	68	212	1 515 79	7 15
25 — <	379	12	324 66	27 06	52	159	1 421 63	8 94
30 — <	398	19	637 40	33 55	48	159	1 621 58	10 20
40 — <	188	9	402 21	44 69	25	79	1 115 57	14 12
50 — <	296	27	1 864 56	69 06	54	167	3 568 96	21 37
≥ 100	59	8	968 12	121 02	7	23	899 27	39 10
<b>TOT.</b>	<b>31 007</b>	<b>10 761</b>	<b>13 600 16</b>	<b>1 26</b>	<b>9 171</b>	<b>25 068</b>	<b>30 958 64</b>	<b>1 23</b>

## PROVINCE

0	—	—	—	—	—	—	—	—
0,01 — <	3 935	3 102	1 565 51	50	820	1 911	563 88	30
1 — <	954	541	744 67	1 38	384	977	565 14	58
2 — <	1 941	537	1 632 96	3 04	963	2 745	3 248 75	1 18
5 — <	1 023	122	708 58	5 81	405	1 237	2 385 54	1 93
7 — <	1 485	103	858 49	8 33	409	1 256	3 415 45	2 72
10 — <	2 266	123	1 494 33	12 15	437	1 402	5 394 18	3 85
15 — <	2 070	96	1 666 30	17 36	304	969	5 271 95	5 44
20 — <	1 405	52	1 153 56	22 18	205	638	4 569 47	7 16
25 — <	930	36	987 94	27 44	116	367	3 184 36	8 68
30 — <	908	54	1 862 87	34 50	134	429	4 559 29	10 63
40 — <	437	27	1 213 28	44 94	66	204	2 914 21	14 29
50 — <	434	44	2 911 65	66 17	66	195	4 199 46	21 54
≥ 100	63	8	1 029 52	128 69	6	18	867 58	48 20
<b>TOT.</b>	<b>17 851</b>	<b>4 845</b>	<b>17 829 66</b>	<b>3 68</b>	<b>4 315</b>	<b>12 348</b>	<b>41 139 26</b>	<b>3 33</b>

## PROVINCE

0	—	—	—	—	—	—	—	—
0,01 — <	3 001	2 316	966 16	42	669	1 576	447 77	28
1 — <	918	447	603 51	1 35	429	1 117	631 47	57
2 — <	2 404	595	1 887 12	3 17	1 146	3 374	3 828 18	1 13
5 — <	1 540	251	1 460 00	5 82	547	1 609	3 183 87	1 98
7 — <	2 142	237	1 959 42	8 27	631	1 856	5 301 71	2 86
10 — <	2 773	267	3 253 80	12 19	753	2 226	9 126 22	4 10
15 — <	1 715	121	2 056 26	16 99	418	1 260	7 133 28	5 66
20 — <	862	54	1 182 67	21 90	186	587	4 112 30	7 01
25 — <	437	28	758 65	27 09	66	196	1 775 28	9 06
30 — <	410	38	1 295 83	34 10	69	211	2 368 51	11 23
40 — <	198	11	480 23	43 66	38	114	1 703 56	14 94
50 — <	368	21	1 545 84	73 61	62	197	4 289 41	21 77
≥ 100	64	6	858 22	143 04	8	26	847 74	32 61
<b>TOT.</b>	<b>16 832</b>	<b>4 392</b>	<b>18 307 71</b>	<b>4 17</b>	<b>5 022</b>	<b>14 349</b>	<b>44 749 30</b>	<b>3 12</b>



MORCELLEMENT

SUPERFICIE AGRICOLE UTILISEE	EXPLOITATIONS									
	20 à 29 pièces de terre				30 à 49 pièces de terre					
	Nombre d'exploitations	Nombre de pièces de terre	Superficie agricole utilisée		Superficie moyenne d'une pièce de terre	Nombre d'exploitations	Nombre de pièces de terre	Superficie agricole utilisée		Superficie moyenne d'une pièce de terre
ha			a	ha				a		
0 = sans culture										
ha										

PROVINCE

0	—	—	—	—	—	—	—	—	—
0,01 — <	—	—	—	—	—	—	—	—	—
1 — <	—	—	—	—	—	—	—	—	—
2 — <	—	—	—	—	—	—	—	—	—
5 — <	2	45	9 55	21	—	—	—	—	—
7 — <	2	44	12 52	28	—	—	—	—	—
10 — <	16	343	141 75	41	2	70	18 42	26	—
15 — <	27	616	336 39	55	3	104	37 15	36	—
20 — <	26	585	440 61	75	1	31	17 75	57	—
25 — <	16	374	354 34	95	3	123	68 30	56	—
30 — <	8	181	214 92	1 19	1	34	26 64	78	—
40 — <	1	22	32 00	1 45	1	41	30 00	73	—
50 — <	—	—	—	—	—	—	—	—	—
50 — < 100	—	—	—	—	1	30	95 00	3 17	—
≥ 100	—	—	—	—	—	—	—	—	—
TOT.	98	2 210	1 542 08	70	12	433	293 26	68	—

PROVINCE

0	—	—	—	—	—	—	—	—	—
0,01 — <	—	—	—	—	1	30	40	1	—
1 — <	—	—	—	—	—	—	—	—	—
2 — <	2	43	8 37	19	—	—	—	—	—
5 — <	11	240	72 59	30	—	—	—	—	—
7 — <	59	1 277	503 95	39	4	128	37 84	30	—
10 — <	150	3 281	1 881 73	57	17	566	220 34	39	—
15 — <	174	3 966	3 004 92	76	29	991	484 18	49	—
20 — <	109	2 477	2 458 44	99	17	552	390 33	71	—
25 — <	62	1 459	1 688 35	1 16	22	725	586 69	81	—
30 — <	64	1 466	2 216 73	1 51	18	600	620 32	1 03	—
40 — <	21	471	924 77	1 96	16	573	699 84	1 22	—
50 — <	33	766	2 360 41	3 08	11	371	780 60	2 10	—
50 — < 100	2	50	235 16	4 70	4	141	677 48	4 80	—
≥ 100	—	—	—	—	—	—	—	—	—
TOT.	687	15 496	15 355 42	99	139	4 677	4 498 02	96	—

PROVINCE

0	—	—	—	—	—	—	—	—	—
0,01 — <	—	—	—	—	1	30	90	3	—
1 — <	—	—	—	—	—	—	—	—	—
2 — <	—	—	—	—	—	—	—	—	—
5 — <	1	23	6 01	26	1	30	2 50	8	—
7 — <	9	200	79 37	40	—	—	—	—	—
10 — <	63	1 373	826 25	60	1	30	9 89	33	—
15 — <	84	1 884	1 478 70	78	2	63	28 03	44	—
20 — <	98	2 279	2 201 37	99	6	185	109 20	59	—
25 — <	78	1 796	2 143 77	1 19	12	380	273 28	72	—
30 — <	83	1 876	2 826 96	1 51	16	525	436 98	83	—
40 — <	44	959	1 928 33	2 01	20	666	692 92	1 04	—
50 — <	42	928	2 923 55	3 15	4	136	175 68	1 29	—
50 — < 100	7	158	1 001 55	6 34	5	169	315 44	1 87	—
≥ 100	—	—	—	—	3	116	393 35	3 39	—
TOT.	509	11 416	15 415 86	1 35	71	2 330	2 438 17	1 05	—

PROVINCE

0	—	—	—	—	—	—	—	—	—
0,01 — <	1	20	91	5	—	—	—	—	—
1 — <	1	20	1 00	5	—	—	—	—	—
2 — <	2	49	6 39	13	—	—	—	—	—
5 — <	3	71	20 53	29	1	40	3 77	9	—
7 — <	16	343	141 88	41	—	—	—	—	—
10 — <	73	1 623	910 52	56	—	—	—	—	—
15 — <	105	2 396	1 825 44	76	7	241	97 09	40	—
20 — <	85	1 924	1 883 38	98	15	474	266 33	56	—
25 — <	59	1 361	1 610 17	1 18	23	750	512 63	68	—
30 — <	47	1 106	1 605 46	1 45	11	374	305 93	82	—
40 — <	33	766	1 472 82	1 92	13	432	435 84	1 01	—
50 — <	35	781	2 483 73	3 18	2	67	87 12	1 30	—
50 — < 100	6	144	734 33	5 10	7	244	526 33	2 16	—
≥ 100	—	—	—	—	2	65	403 50	6 21	—
TOT.	466	10 604	12 696 56	1 20	81	2 687	2 638 54	98	—



## DES TERRES

CONSTITUEES DE				Nombre de pièces de terre		Nombre d'exploitations avec bâtiments d'exploitation ayant accès direct à un chemin en matériaux durs	Nombre moyen de pièces de terre par exploitation	Superficie agricole utilisée		Superficie moyenne d'une pièce de terre
50 pièces de terre et plus				TOTAL	dont sans accès direct à un chemin public			ha	a	
Nombre d'exploitations	Nombre de pièces de terre	Superficie agricole utilisée	Superficie moyenne d'une pièce de terre			ha	a			ha

## D'ANVERS

—	—	—	—	—	—	745	—	—	—	
—	—	—	—	7 567	1 807	4 348	1,29	2 883	99	38
—	—	—	—	4 429	1 235	1 847	1,73	3 590	17	81
—	—	—	—	11 450	3 503	2 749	3,00	12 330	51	1 08
—	—	—	—	7 285	2 266	1 168	4,56	9 339	22	1 28
1	66	7 00	11	11 695	3 491	1 637	5,58	17 523	52	1 50
1	72	11 89	17	13 763	3 777	1 713	6,42	25 900	96	1 88
—	—	—	—	6 153	1 536	682	6,89	15 005	37	2 44
1	51	21 62	42	2 434	616	228	8,31	6 418	39	2 64
—	—	—	—	831	251	78	8,15	2 716	56	3 27
—	—	—	—	436	90	41	8,55	1 687	71	3 87
1	53	44 30	84	139	23	12	8,69	685	39	4 93
—	—	—	—	130	18	15	6,50	1 324	88	10 19
1	50	179 67	3 59	57	11	6	8,14	1 297	98	22 77
5	292	264 48	91	66 369	18 624	15 269	3,41	100 704	65	1 52

## DE BRABANT

—	—	—	—	—	—	403	—	—	—	—
—	—	—	—	18 796	3 329	10 973	1,43	5 567	56	30
1	66	1 01	2	8 003	1 644	2 645	2,68	4 305	24	54
1	58	3 09	5	25 912	6 357	4 744	4,93	17 497	37	68
—	—	—	—	15 279	3 804	1 938	7,25	12 390	04	81
2	134	18 81	14	19 397	4 796	1 995	8,91	18 251	34	94
1	80	13 90	17	22 805	5 241	2 009	10,51	26 526	74	1 16
—	—	—	—	14 947	3 055	1 113	12,50	20 559	86	1 38
1	50	23 49	47	8 364	1 346	646	12,28	15 242	97	1 82
—	—	—	—	4 831	744	356	12,75	10 329	40	2 14
—	—	—	—	5 050	621	362	12,69	13 588	41	2 69
—	—	—	—	2 410	260	177	12,82	8 322	82	3 45
1	51	85 74	1 68	3 199	220	266	10,81	20 350	31	6 36
1	52	104 05	2 00	704	46	56	11,93	7 763	42	11 03
8	491	250 09	51	149 697	31 463	27 683	4,83	180 695	48	1 21

## DE HAINAUT

—	—	—	—	—	—	181	—	—	—	—
—	—	—	—	5 114	781	3 256	1,30	2 139	98	42
—	—	—	—	1 685	248	819	1,77	1 355	55	80
—	—	—	—	6 135	1 029	1 691	3,16	6 552	75	1 07
1	50	6 70	13	5 146	950	909	5,03	6 065	68	1 18
—	—	—	—	9 800	1 882	1 368	6,60	12 597	61	1 29
—	—	—	—	18 586	3 750	2 081	8,20	28 245	49	1 52
—	—	—	—	19 098	3 993	1 887	9,23	36 035	92	1 89
—	—	—	—	13 956	2 482	1 294	9,93	31 345	71	2 25
1	50	26 43	53	9 990	1 837	861	10,74	25 470	42	2 55
—	—	—	—	9 453	1 632	835	10,41	31 122	21	3 29
—	—	—	—	4 469	688	392	10,23	19 358	15	4 33
—	—	—	—	4 358	624	390	10,04	28 431	12	6 52
2	111	542 57	4 89	841	109	57	13,35	8 878	66	10 56
4	211	575 70	2 73	108 631	20 005	16 021	6,09	237 599	25	2 19

## DE LIEGE

—	—	—	—	—	—	225	—	—	—	—
—	—	—	—	3 995	517	2 536	1,33	1 427	69	36
—	—	—	—	1 816	239	802	1,98	1 300	77	72
—	—	—	—	8 262	1 001	2 176	3,44	8 190	43	99
—	—	—	—	7 441	992	1 403	4,83	9 008	68	1 21
—	—	—	—	12 861	1 541	1 994	6,00	17 930	40	1 39
1	70	12 47	18	20 164	2 740	2 540	7,27	33 695	97	1 67
—	—	—	—	14 986	1 912	1 568	8,74	29 350	12	1 96
2	128	42 79	33	8 653	1 121	800	10,04	19 075	73	2 20
1	54	29 28	54	5 017	631	408	11,48	11 836	23	2 36
—	—	—	—	4 265	460	384	10,40	14 000	70	3 28
1	58	49 58	85	2 217	277	192	11,20	8 825	07	3 98
—	—	—	—	3 916	448	353	10,64	25 576	68	6 53
3	177	199 76	1 13	662	48	63	10,34	7 914	93	11 96
8	487	333 88	69	94 255	11 927	15 444	5,60	188 133	40	2 00

## MORCELLEMENT

SUPERFICIE AGRICOLE UTILISEE	Nombre d'exploitations avec terres	EXPLOITATIONS									
		1 pièce de terre			2 à 4 pièces de terre						
		Nombre d'exploitations	Superficie agricole utilisée	Superficie moyenne d'une pièce de terre	Nombre d'exploitations	Nombre de pièces de terre	Superficie agricole utilisée	Superficie moyenne d'une pièce de terre			
ha	a								ha	a	ha
0 = sans culture											
ha											

## PROVINCE

0	—	—	—	—	—	—	—	—	—	—	—
0,01 — <	5 000	3 175	1 317 92	42	1 719	4 235	1 004 94	24			
1 — <	1 677	549	737 20	1 34	905	2 529	1 304 70	52			
2 — <	2 930	390	1 153 78	2 96	1 216	3 722	3 898 39	1 05			
5 — <	1 319	62	356 24	5 75	333	1 081	1 946 67	1 80			
7 — <	1 504	60	490 86	8 18	270	865	2 198 91	2 54			
10 — <	1 654	63	741 87	11 78	242	783	2 886 58	3 69			
15 — <	846	36	614 68	17 07	92	296	1 567 34	5 30			
20 — <	301	17	365 87	21 52	32	93	703 43	7 56			
25 — <	154	8	217 26	27 16	21	64	564 44	8 82			
30 — <	112	12	421 53	35 13	15	50	507 00	10 14			
40 — <	53	4	181 38	45 35	13	38	563 23	14 82			
50 — <	76	7	513 75	73 39	14	41	943 54	23 01			
≥ 100	10	2	225 73	112 87	—	—	—	—			
<b>TOT.</b>	<b>15 636</b>	<b>4 385</b>	<b>7 338 07</b>	<b>1 67</b>	<b>4 872</b>	<b>13 797</b>	<b>18 089 17</b>	<b>1 31</b>			

## PROVINCE

0	—	—	—	—	—	—	—	—	—	—	—
0,01 — <	1 505	969	482 29	50	516	1 271	375 01	30			
1 — <	636	195	262 77	1 35	377	1 075	554 15	52			
2 — <	1 555	187	548 71	2 93	636	1 935	1 976 95	1 02			
5 — <	815	46	268 37	5 83	157	519	914 85	1 76			
7 — <	1 074	34	280 86	8 26	164	546	1 347 65	2 47			
10 — <	1 561	32	386 47	12 08	133	425	1 587 97	3 74			
15 — <	1 399	27	472 95	17 52	91	279	1 569 36	5 62			
20 — <	1 049	15	334 24	22 28	49	164	1 074 00	6 55			
25 — <	632	13	352 79	27 14	40	125	1 089 66	8 72			
30 — <	674	10	351 65	35 17	42	126	1 433 19	11 37			
40 — <	287	8	358 42	44 80	24	71	1 062 26	14 96			
50 — <	227	17	1 077 78	63 40	25	72	1 538 58	21 37			
≥ 100	10	—	—	—	2	5	217 30	43 46			
<b>TOT.</b>	<b>11 424</b>	<b>1 553</b>	<b>5 177 30</b>	<b>3 33</b>	<b>2 256</b>	<b>6 613</b>	<b>14 740 93</b>	<b>2 23</b>			

## PROVINCE

0	—	—	—	—	—	—	—	—	—	—	—
0,01 — <	2 735	1 992	911 20	46	715	1 673	472 64	28			
1 — <	615	272	376 77	1 39	310	783	453 23	58			
2 — <	1 203	284	877 05	3 09	616	1 791	2 019 77	1 13			
5 — <	499	68	387 88	5 70	199	623	1 159 91	1 86			
7 — <	660	61	498 76	8 18	200	586	1 670 20	2 85			
10 — <	921	43	523 32	12 17	220	693	2 670 84	3 85			
15 — <	850	29	502 89	17 34	125	404	2 181 12	5 40			
20 — <	770	18	407 21	22 62	81	263	1 802 75	6 85			
25 — <	587	13	361 03	27 77	72	232	1 954 88	8 43			
30 — <	730	22	746 93	33 95	77	252	2 689 65	10 67			
40 — <	358	27	1 178 73	43 66	53	162	2 338 73	14 44			
50 — <	661	61	4 292 04	70 36	115	352	7 912 23	22 48			
≥ 100	155	16	2 146 19	134 14	23	76	2 832 53	37 27			
<b>TOT.</b>	<b>10 744</b>	<b>2 906</b>	<b>13 210 00</b>	<b>4 55</b>	<b>2 806</b>	<b>7 890</b>	<b>30 158 48</b>	<b>3 82</b>			

## PROVINCE DE LA

0	—	—	—	—	—	—	—	—	—	—	—
0,01 — <	9 129	6 751	3 048 43	45	2 325	5 535	1 530 99	28			
1 — <	3 006	1 222	1 651 00	1 35	1 541	4 194	2 220 73	53			
2 — <	5 604	875	2 660 51	3 04	2 388	7 280	7 804 79	1 07			
5 — <	3 073	223	1 306 88	5 86	839	2 664	4 943 71	1 86			
7 — <	3 834	217	1 790 26	8 25	891	2 847	7 342 46	2 58			
10 — <	3 558	128	1 522 44	11 89	630	2 001	7 553 07	3 77			
15 — <	1 468	88	1 522 70	17 30	271	852	4 630 29	5 43			
20 — <	569	42	915 04	21 79	104	316	2 282 25	7 22			
25 — <	229	13	349 49	26 88	48	140	1 307 25	9 34			
30 — <	179	19	644 42	33 92	38	117	1 259 35	10 76			
40 — <	44	8	350 13	43 77	14	44	620 37	14 10			
50 — <	29	—	—	—	3	12	184 01	15 33			
≥ 100	1	—	—	—	—	—	—	—			
<b>TOT.</b>	<b>30 723</b>	<b>9 586</b>	<b>15 761 30</b>	<b>1 64</b>	<b>9 092</b>	<b>26 002</b>	<b>41 679 27</b>	<b>1 60</b>			



## MORCELLEMENT

SUPERFICIE AGRICOLE UTILISEE	EXPLOITATIONS									
	20 à 29 pièces de terre				30 à 49 pièces de terre					
	Nombre d'exploitations	Nombre de pièces de terre	Superficie agricole utilisée		Superficie moyenne d'une pièce de terre	Nombre d'exploitations	Nombre de pièces de terre	Superficie agricole utilisée		Superficie moyenne d'une pièce de terre
ha			a	ha				a		
0 = sans culture										
ha										

## PROVINCE

0	—	—	—	—	—	—	—	—	—
0,01 — <	—	—	—	—	—	—	—	—	—
1 — <	—	—	—	—	—	—	—	—	—
2 — <	—	—	—	—	—	—	—	—	—
5 — <	20	421	83 49	20	4	140	17 23	12	
7 — <	48	1 073	293 84	27	3	102	19 15	19	
10 — <	123	2 829	1 055 61	37	27	888	244 22	28	
15 — <	194	4 460	2 388 08	54	51	1 806	648 04	36	
20 — <	128	3 003	2 224 85	74	47	1 644	813 86	50	
25 — <	44	1 024	970 93	95	26	893	577 81	65	
30 — <	22	500	602 62	1 21	14	477	375 31	79	
40 — <	16	368	556 96	1 51	11	394	377 32	96	
50 — <	5	116	229 67	1 98	6	209	267 51	1 28	
≥ 100	11	251	709 48	2 83	4	133	252 63	1 90	
TOT.	612	14 065	9 215 72	66	194	6 717	3 858 73	57	

## PROVINCE

0	—	—	—	—	—	—	—	—	—
0,01 — <	1	20	39	2	—	—	—	—	—
1 — <	—	—	—	—	—	—	—	—	—
2 — <	5	109	21 41	20	1	35	3 01	9	
5 — <	5	113	29 73	26	—	—	—	—	
7 — <	43	928	379 78	41	1	40	9 90	25	
10 — <	140	3 119	1 779 21	57	10	343	123 87	36	
15 — <	186	4 204	3 217 78	77	36	1 203	650 45	54	
20 — <	186	4 252	4 192 77	99	49	1 684	1 104 14	66	
25 — <	122	2 786	3 319 72	1 19	43	1 473	1 173 93	80	
30 — <	139	3 226	4 722 98	1 46	74	2 583	2 529 23	98	
40 — <	55	1 269	2 381 48	1 88	26	906	1 156 70	1 28	
50 — <	32	725	1 940 18	2 68	26	981	1 557 94	1 59	
≥ 100	—	—	—	—	1	39	106 00	2 72	
TOT.	914	20 751	21 985 43	1 06	267	9 287	8 415 17	91	

## PROVINCE

0	—	—	—	—	—	—	—	—	—
0,01 — <	—	—	—	—	—	—	—	—	—
1 — <	—	—	—	—	—	—	—	—	—
2 — <	4	89	16 61	19	2	70	2 96	4	
5 — <	5	111	27 98	25	1	30	4 65	16	
7 — <	19	428	158 61	37	—	—	—	—	
10 — <	41	960	519 67	54	1	30	9 65	32	
15 — <	63	1 442	1 103 42	77	9	290	114 02	39	
20 — <	76	1 718	1 712 65	1 00	22	714	386 63	54	
25 — <	57	1 290	1 538 04	1 19	36	1 269	823 25	65	
30 — <	95	2 144	3 289 05	1 53	17	572	463 41	81	
40 — <	29	668	1 301 26	1 95	29	981	1 017 15	1 04	
50 — <	42	950	2 667 69	2 81	8	273	365 42	1 34	
≥ 100	11	269	1 569 41	5 83	23	813	1 524 89	1 88	
TOT.	442	10 069	13 904 39	1 38	4	134	764 60	5 71	

## PROVINCE DE LA

0	—	—	—	—	—	—	—	—	—
0,01 — <	—	—	—	—	—	—	—	—	—
1 — <	2	42	97	2	—	—	—	—	—
2 — <	2	40	3 52	9	2	60	2 21	4	
5 — <	6	126	23 15	18	1	40	2 65	7	
7 — <	14	290	87 37	30	1	31	6 85	22	
10 — <	42	904	363 98	40	—	—	—	—	
15 — <	166	3 640	2 058 88	57	7	236	86 85	37	
20 — <	107	2 443	1 828 37	75	12	372	215 50	58	
25 — <	42	943	923 97	98	9	306	196 58	64	
30 — <	13	292	354 42	1 21	5	196	136 86	70	
40 — <	9	215	303 52	1 41	3	108	100 51	93	
50 — <	2	47	91 75	1 95	—	—	—	—	
≥ 100	4	90	284 40	3 16	—	—	—	—	
TOT.	410	9 092	6 439 30	71	40	1 349	748 01	55	

## DES TERRES

CONSTITUEES DE				Nombre de pièces de terre		Nombre d'exploitations avec bâtiments d'exploitation ayant accès direct à un chemin en matériaux durs	Nombre moyen de pièces de terre par exploitation	Superficie agricole utilisée		Superficie moyenne d'une pièce de terre	
50 pièces de terre et plus				TOTAL	dont sans accès direct à un chemin public			ha	a		ha
Nombre d'exploitations	Nombre de pièces de terre	Superficie agricole utilisée	Superficie moyenne d'une pièce de terre								
		ha	a					ha	a	ha	a

## D.E LIMBOURG

—	—	—	—	—	—	809	—	—	—	—	—
—	—	—	—	7 995	1 182	4 306	1,60	2 406	49	30	—
—	—	—	—	4 407	694	1 451	2,63	2 375	39	54	—
—	—	—	—	14 520	2 979	2 530	4,96	9 823	77	68	—
—	—	—	—	10 127	2 218	1 159	7,68	7 778	53	77	—
—	—	—	—	14 429	2 944	1 305	9,59	12 585	68	87	—
4	226	50 69	22	18 357	3 734	1 423	11,10	20 055	42	1 09	—
7	442	119 90	27	10 975	2 149	729	12,97	14 484	41	1 32	—
5	276	111 79	41	4 199	927	263	13,95	6 619	91	1 58	—
3	151	77 75	51	2 154	421	140	13,99	4 168	75	1 94	—
3	173	104 22	60	1 630	362	98	14,55	3 862	83	2 37	—
2	100	87 11	87	708	179	46	13,36	2 333	74	3 30	—
—	—	—	—	879	84	71	11,57	4 889	30	5 56	—
1	50	176 00	3 52	172	37	9	17,20	1 644	85	9 56	—
25	1 418	727 46	51	90 552	17 910	14 339	5,79	93 029 07	—	1 03	—

## DE LUXEMBOURG

—	—	—	—	—	—	101	—	—	—	—	—
—	—	—	—	2 372	304	1 287	1,58	871	18	37	—
—	—	—	—	1 622	187	575	2,55	919	62	57	—
2	140	8 09	6	7 450	1 135	1 444	4,79	5 147	42	69	—
—	—	—	—	5 794	899	784	7,11	4 801	45	83	—
—	—	—	—	9 657	1 495	1 017	8,99	8 997	19	93	—
—	—	—	—	17 392	2 691	1 504	11,14	19 209	99	1 10	—
2	100	33 35	33	17 736	2 377	1 340	12,68	24 281	38	1 37	—
2	123	46 89	38	15 127	2 052	1 006	14,42	23 323	58	1 54	—
4	213	111 94	53	9 499	1 378	610	15,03	17 214	97	1 81	—
4	201	134 79	67	10 866	1 385	644	16,12	22 839	37	2 10	—
6	392	270 68	69	4 546	540	273	15,84	12 573	66	2 77	—
5	288	298 80	1 04	3 256	463	218	14,34	14 130	51	4 34	—
—	—	—	—	129	10	10	12,90	1 174	74	9 11	—
25	1 457	904 54	62	105 446	14 916	10 813	9,23	155 485 06	—	1 47	—

## DE NAMUR

—	—	—	—	—	—	119	—	—	—	—	—
—	—	—	—	3 841	461	2 384	1,40	1 404	95	37	—
—	—	—	—	1 302	122	537	2,12	879	05	68	—
—	—	—	—	4 177	535	1 109	3,47	3 995	89	96	—
—	—	—	—	2 578	345	463	5,17	2 922	62	1 13	—
—	—	—	—	4 287	576	620	6,50	5 560	91	1 30	—
2	120	21 72	18	7 522	1 015	882	8,17	11 381	33	1 51	—
2	130	38 88	30	8 769	1 080	817	10,32	14 791	94	1 69	—
1	55	23 10	42	8 982	1 148	740	11,66	17 222	32	1 92	—
4	252	109 67	44	6 732	831	557	11,47	16 015	88	2 38	—
6	396	215 57	54	9 123	1 163	698	12,50	25 115	86	2 75	—
3	173	133 16	77	3 728	356	339	10,41	15 873	75	4 26	—
3	167	201 32	1 21	6 325	535	627	9,57	44 912	25	7 10	—
1	60	100 10	1 67	1 518	122	145	9,79	19 861	48	13 08	—
22	1 353	843 52	62	68 884	8 289	10 037	6,41	179 938 23	—	2 61	—

## FLANDRE ORIENTALE

—	—	—	—	—	—	529	—	—	—	—	—
—	—	—	—	12 603	1 623	7 972	1,38	4 621	80	37	—
—	—	—	—	6 867	994	2 708	2,28	4 256	18	62	—
—	—	—	—	24 409	4 816	5 152	4,36	19 163	83	79	—
—	—	—	—	19 392	4 541	2 842	6,31	18 242	16	94	—
—	—	—	—	28 222	6 872	3 538	7,36	32 139	82	1 14	—
3	228	35 69	16	32 208	7 450	3 281	9,05	42 931	89	1 33	—
1	70	16 30	23	13 708	2 661	1 352	9,34	25 112	74	1 83	—
1	50	21 00	42	5 385	932	507	9,46	12 498	42	2 32	—
—	—	—	—	2 183	359	198	9,53	6 207	99	2 84	—
—	—	—	—	1 541	221	155	8,61	6 020	80	3 91	—
—	—	—	—	288	44	42	6,55	1 930	10	6 70	—
—	—	—	—	323	27	28	11,14	1 972	34	6 11	—
—	—	—	—	20	—	—	20,00	115	00	5 75	—
5	348	72 99	21	147 149	30 540	28 304	4,79	175 213 07	—	1 19	—

## MORCELLEMENT

SUPERFICIE AGRICOLE UTILISEE	Nombre d'exploitations avec terres	EXPLOITATIONS								
		1 pièce de terre			2 à 4 pièces de terre					
		Nombre d'exploitations	Superficie agricole utilisée		Superficie moyenne d'une pièce de terre	Nombre d'exploitations	Nombre de pièces de terre	Superficie agricole utilisée		Superficie moyenne d'une pièce de terre
ha	a		ha	a				ha	a	
0 = sans culture										
ha										

## PROVINCE DE LA

0,01 — <	0	—	—	—	—	—	—	—	—	—
1 — <	1	4 792	4 111	1 856 89	45	675	1 471	423 62	29	—
2 — <	2	2 025	1 216	1 672 09	1 38	783	1 878	1 156 41	62	—
5 — <	5	4 089	1 353	4 360 28	3 22	2 226	6 160	7 650 10	1 24	—
7 — <	7	2 613	514	3 010 00	5 86	1 352	3 979	8 044 32	2 02	—
10 — <	10	3 502	556	4 640 82	8 35	1 622	4 808	13 488 79	2 81	—
15 — <	15	3 793	554	6 682 85	12 06	1 619	4 914	19 636 27	4 00	—
20 — <	20	2 205	307	5 277 10	17 19	844	2 541	14 632 77	5 76	—
25 — <	25	1 224	153	3 390 07	22 16	431	1 301	9 563 27	7 35	—
30 — <	30	677	75	2 021 48	26 95	228	686	6 246 57	9 11	—
40 — <	40	574	77	2 591 17	33 65	197	592	6 702 88	11 32	—
50 — <	50	191	21	920 82	43 85	58	179	2 540 27	14 19	—
≥ 100	≥ 100	111	16	1 079 09	67 44	27	81	1 618 36	19 98	—
TOT.	TOT.	25 802	8 953	37 502 66	4 19	10 065	28 600	92 011 75	3 22	—

## DUNES

0,01 — <	0	—	—	—	—	—	—	—	—	—
1 — <	1	905	765	342 48	45	140	306	91 83	30	—
2 — <	2	405	235	317 96	1 35	164	399	240 46	60	—
5 — <	5	718	207	621 22	3 00	422	1 184	1 423 63	1 20	—
7 — <	7	435	40	235 98	5 90	224	688	1 336 69	1 94	—
10 — <	10	640	55	459 47	8 35	282	892	2 364 02	2 65	—
15 — <	15	803	58	714 99	12 33	305	958	3 726 39	3 89	—
20 — <	20	580	46	797 39	17 33	186	580	3 216 34	5 55	—
25 — <	25	413	28	619 29	22 12	143	427	3 190 68	7 47	—
30 — <	30	295	19	513 38	27 02	94	284	2 586 61	9 11	—
40 — <	40	362	43	1 451 97	33 77	116	360	3 982 30	11 06	—
50 — <	50	152	15	650 31	43 35	56	169	2 469 83	14 61	—
≥ 100	≥ 100	106	10	680 65	68 07	22	68	1 342 85	19 75	—
TOT.	TOT.	5 817	1 521	7 405 09	4 87	2 156	6 323	26 172 68	4 14	—

## REGION

0,01 — <	0	—	—	—	—	—	—	—	—	—
1 — <	1	12 006	9 791	4 467 89	46	2 198	4 912	1 379 55	28	—
2 — <	2	4 522	2 424	3 326 44	1 37	1 956	5 038	2 832 00	56	—
5 — <	5	7 636	2 040	6 333 52	3 10	3 666	10 590	12 071 65	1 14	—
7 — <	7	3 872	570	3 353 80	5 88	1 504	4 551	8 853 16	1 95	—
10 — <	10	4 639	569	4 695 02	8 25	1 552	4 751	12 797 66	2 69	—
15 — <	15	4 013	422	5 051 94	11 97	1 177	3 637	14 110 82	3 88	—
20 — <	20	1 511	190	3 253 42	17 12	438	1 329	7 498 64	5 64	—
25 — <	25	542	74	1 624 64	21 95	180	534	3 952 74	7 40	—
30 — <	30	227	29	770 23	26 56	76	222	2 069 75	9 32	—
40 — <	40	143	19	641 48	33 76	40	118	1 326 49	11 24	—
50 — <	50	27	4	179 92	44 98	1	4	42 00	10 50	—
≥ 100	≥ 100	13	1	75 00	75 00	4	15	253 47	16 90	—
TOT.	TOT.	39 152	16 133	33 773 30	2 09	12 792	35 701	67 187 93	1 88	—

## CAM

0,01 — <	0	—	—	—	—	—	—	—	—	—
1 — <	1	6 091	4 333	1 926 67	44	1 705	4 004	1 108 87	28	—
2 — <	2	2 209	1 000	1 340 29	1 34	1 114	2 957	1 617 26	55	—
5 — <	5	3 798	846	2 509 69	2 97	1 921	5 705	6 145 51	1 08	—
7 — <	7	1 592	186	1 057 56	5 69	591	1 851	3 449 83	1 86	—
10 — <	10	2 206	197	1 634 20	8 30	691	2 174	5 738 42	2 64	—
15 — <	15	2 519	173	2 030 33	11 74	681	2 187	8 130 88	3 72	—
20 — <	20	1 112	86	1 449 84	16 86	241	778	4 042 43	5 20	—
25 — <	25	345	24	524 63	21 86	72	228	1 557 38	6 83	—
30 — <	30	129	12	326 26	27 19	24	74	631 54	8 53	—
40 — <	40	73	8	283 31	35 41	11	33	354 91	10 75	—
50 — <	50	27	4	173 76	43 44	6	14	251 15	17 94	—
≥ 100	≥ 100	33	7	415 92	59 42	12	35	768 11	21 95	—
TOT.	TOT.	20 146	6 882	14 755 53	2 14	7 070	20 042	33 940 33	1 69	—

## DES TERRES

## CONSTITUEES DE

5 à 9 pièces de terre				10 à 14 pièces de terre				15 à 19 pièces de terre				
Nombre d'exploitations	Nombre de pièces de terre	Superficie agricole utilisée		Nombre d'exploitations	Nombre de pièces de terre	Superficie agricole utilisée		Nombre d'exploitations	Nombre de pièces de terre	Superficie agricole utilisée		Superficie moyenne d'une pièce de terre
		ha	a			ha	a			ha	a	

## FLANDRE OCCIDENTALE

4	21	2	47	12	2	23	87	4	—	—	—	—
26	149	41	00	28	—	—	—	—	—	—	—	—
483	2 771	1 849	38	67	22	231	87 10	38	—	—	—	—
698	4 262	4 219	77	99	44	481	260 89	54	2	30	12 12	40
1 195	7 439	10 051	14	1 35	115	1 259	991 89	79	8	123	70 21	57
1 342	8 646	16 501	86	1 91	247	2 759	3 080 12	1 12	26	406	332 24	82
809	5 220	14 065	76	2 69	200	2 213	3 461 70	1 56	38	617	668 82	1 08
460	3 051	10 194	40	3 34	146	1 639	3 261 16	1 99	27	431	605 02	1 40
255	1 719	6 868	36	4 00	80	903	2 180 00	2 41	29	480	793 30	1 65
205	1 365	6 964	35	5 10	72	836	2 505 13	3 00	18	286	609 01	2 13
62	421	2 717	39	6 45	33	385	1 426 12	3 70	12	201	534 32	2 66
41	277	2 497	21	9 02	17	186	1 067 00	5 74	5	78	318 14	4 08
1	9	124	43	13 83	—	—	—	—	—	—	—	—
<b>5 581</b>	<b>35 350</b>	<b>76 097</b>	<b>52</b>	<b>2 15</b>	<b>978</b>	<b>10 915</b>	<b>18 321 98</b>	<b>1 68</b>	<b>165</b>	<b>2 652</b>	<b>3 943 18</b>	<b>1 49</b>

## ET POLDERS

6	35	8	45	24	—	—	—	—	—	—	—	—
86	501	326	71	65	3	30	8 91	30	—	—	—	—
157	983	956	02	97	14	152	86 57	57	—	—	—	—
263	1 658	2 241	36	1 35	36	414	309 96	75	3	47	25 07	53
348	2 244	4 302	84	1 92	70	791	856 54	1 08	19	299	230 46	77
269	1 754	4 677	33	2 67	61	673	1 054 78	1 57	12	190	206 50	1 09
175	1 164	3 880	03	3 33	56	616	1 253 34	2 03	10	156	226 30	1 45
125	849	3 372	72	3 97	40	447	1 086 75	2 43	13	209	358 34	1 71
143	962	4 880	87	5 07	50	575	1 771 38	3 08	9	149	299 90	2 01
53	366	2 322	60	6 35	20	229	864 54	3 78	7	117	304 47	2 60
46	311	2 927	23	9 41	17	192	1 124 86	5 86	5	77	347 62	4 51
—	—	—	—	—	—	—	—	—	—	—	—	—
<b>1 671</b>	<b>10 827</b>	<b>29 896</b>	<b>16</b>	<b>2 76</b>	<b>367</b>	<b>4 119</b>	<b>8 417 63</b>	<b>2 04</b>	<b>78</b>	<b>1 244</b>	<b>1 998 66</b>	<b>1 61</b>

## SABLONNEUSE

13	67	9	93	15	2	21	70	3	—	—	—	—
138	755	224	50	30	1	11	1 93	18	—	—	—	—
1 791	11 064	6 621	66	60	125	1 369	518 66	38	5	75	20 99	28
1 431	9 353	8 491	78	91	328	3 655	1 991 24	54	30	471	184 16	39
1 705	11 191	14 276	67	1 28	635	7 241	5 353 97	74	153	2 457	1 319 25	54
1 414	9 344	17 047	84	1 82	610	7 098	7 304 78	1 03	274	4 492	3 339 96	74
486	3 221	8 307	55	2 58	221	2 575	3 769 79	1 46	93	1 516	1 576 84	1 04
153	1 004	3 364	40	3 35	74	845	1 628 10	1 93	29	472	640 51	1 36
57	373	1 534	93	4 12	39	450	1 055 01	2 34	10	170	267 29	1 57
49	339	1 640	74	4 84	20	232	677 91	2 92	8	129	264 25	2 05
11	76	489	03	6 43	7	81	294 21	3 63	1	18	46 98	2 61
3	21	226	33	10 78	2	20	129 00	6 45	1	18	50 17	2 79
1	9	124	43	13 83	—	—	—	—	—	—	—	—
<b>7 252</b>	<b>46 817</b>	<b>62 359</b>	<b>79</b>	<b>1 33</b>	<b>2 064</b>	<b>23 598</b>	<b>22 725 30</b>	<b>96</b>	<b>604</b>	<b>9 818</b>	<b>7 710 40</b>	<b>79</b>

## PINE

51	288	39	06	14	2	22	1 72	8	—	—	—	—
95	541	143	23	26	—	—	—	—	—	—	—	—
945	5 705	3 396	91	60	79	867	317 31	37	4	60	16 41	27
666	4 236	3 911	68	92	119	1 305	713 55	55	27	419	160 19	38
958	6 187	8 056	45	1 30	250	2 829	2 128 37	75	70	1 101	606 31	55
1 108	7 345	13 474	52	1 83	376	4 290	4 576 96	1 07	130	2 075	1 595 29	77
433	2 893	7 242	98	2 50	220	2 530	3 741 97	1 48	79	1 279	1 346 70	1 05
119	815	2 591	57	3 18	75	821	1 638 37	2 00	27	435	600 37	1 38
42	293	1 125	02	3 84	27	317	729 93	2 30	14	223	374 63	1 68
29	197	989	91	5 02	13	149	426 88	2 86	9	143	300 87	2 10
8	53	345	89	6 53	5	60	207 96	3 47	1	15	41 04	2 74
3	16	167	37	10 46	6	68	347 65	5 11	1	15	71 00	4 73
1	5	109	00	21 80	1	11	167 00	15 18	—	—	—	—
<b>4 458</b>	<b>28 574</b>	<b>41 593</b>	<b>59</b>	<b>1 46</b>	<b>1 173</b>	<b>13 269</b>	<b>14 997 67</b>	<b>1 13</b>	<b>362</b>	<b>5 765</b>	<b>5 112 81</b>	<b>89</b>

## MORCELLEMENT

SUPERFICIE AGRICOLE UTILISEE	EXPLOITATIONS											
	20 à 29 pièces de terre				30 à 49 pièces de terre							
	Nombre d'exploit- ations	Nombre de pièces de terre	Superficie agricole utilisée		Super- ficie moyenne d'une pièce de terre		Nombre d'exploit- ations	Nombre de pièces de terre	Superficie agricole utilisée		Super- ficie moyenne d'une pièce de terre	
ha			a	ha	a	ha			a	ha	a	
0 = sans culture												
ha												

## PROVINCE DE LA

0,01	0	—	—	—	—	—	—	—	—	—	—	—
1	1	—	—	—	—	—	—	—	—	—	—	—
2	2	—	—	—	—	—	—	—	—	—	—	—
5	5	2	40	5 44	14	3	100	11 24	11	—	—	—
7	7	3	60	19 87	33	—	—	—	—	—	—	—
10	10	5	107	40 19	38	—	—	—	—	—	—	—
15	15	3	63	36 18	57	1	33	12 16	37	—	—	—
20	20	4	87	69 40	80	2	60	31 66	53	—	—	—
25	25	6	129	129 33	1 00	1	33	20 50	62	—	—	—
30	30	8	169	224 61	1 33	2	70	58 16	83	—	—	—
40	40	3	65	101 49	1 56	2	67	74 30	1 11	—	—	—
50	50	4	86	170 21	1 98	1	47	49 07	1 04	—	—	—
≥ 100	≥ 100	4	89	229 27	2 58	1	43	54 63	1 27	—	—	—
≥ 100	≥ 100	1	20	115 85	5 79	1	36	138 07	3 84	—	—	—
<b>TOT.</b>		<b>43</b>	<b>915</b>	<b>1 141 84</b>	<b>1 25</b>	<b>14</b>	<b>489</b>	<b>449 79</b>	<b>92</b>			

## DUNES

0,01	0	—	—	—	—	—	—	—	—	—	—	—
1	1	—	—	—	—	—	—	—	—	—	—	—
2	2	—	—	—	—	—	—	—	—	—	—	—
5	5	—	—	—	—	—	—	—	—	—	—	—
7	7	—	—	—	—	—	—	—	—	—	—	—
10	10	1	20	8 50	43	—	—	—	—	—	—	—
15	15	1	20	13 75	69	—	—	—	—	—	—	—
20	20	6	131	105 31	80	—	—	—	—	—	—	—
25	25	1	25	21 57	86	—	—	—	—	—	—	—
30	30	3	61	79 96	1 31	1	40	29 70	74	—	—	—
40	40	1	20	34 59	1 73	—	—	—	—	—	—	—
50	50	1	22	48 90	2 22	—	—	—	—	—	—	—
≥ 100	≥ 100	6	137	375 67	2 74	—	—	—	—	—	—	—
≥ 100	≥ 100	1	20	115 85	5 79	—	—	—	—	—	—	—
<b>TOT.</b>		<b>21</b>	<b>456</b>	<b>804 10</b>	<b>1 76</b>	<b>1</b>	<b>40</b>	<b>29 70</b>	<b>74</b>			

## REGION

0,01	0	—	—	—	—	—	—	—	—	—	—	—
1	1	2	42	97	2	—	—	—	—	—	—	—
2	2	1	20	1 62	8	2	60	2 21	4	—	—	—
5	5	5	103	17 32	17	4	140	13 89	10	—	—	—
7	7	9	181	55 62	31	—	—	—	—	—	—	—
10	10	23	488	203 41	42	1	30	9 50	32	—	—	—
15	15	109	2 429	1 355 72	56	5	174	63 88	37	—	—	—
20	20	74	1 676	1 261 95	75	8	247	144 74	59	—	—	—
25	25	22	499	491 27	98	8	276	176 58	64	—	—	—
30	30	11	262	299 32	1 14	5	196	136 86	70	—	—	—
40	40	6	138	204 13	1 48	1	43	32 71	76	—	—	—
50	50	2	46	84 15	1 83	1	38	46 46	1 22	—	—	—
≥ 100	≥ 100	2	42	138 00	3 29	—	—	—	—	—	—	—
<b>TOT.</b>		<b>266</b>	<b>5 926</b>	<b>4 113 48</b>	<b>69</b>	<b>35</b>	<b>1 204</b>	<b>626 83</b>	<b>52</b>			

## CAM

0,01	0	—	—	—	—	—	—	—	—	—	—	—
1	1	—	—	—	—	—	—	—	—	—	—	—
2	2	—	—	—	—	—	—	—	—	—	—	—
5	5	3	65	11 55	18	—	—	—	—	—	—	—
7	7	3	69	20 44	30	—	—	—	—	—	—	—
10	10	33	730	290 19	40	6	212	55 20	26	—	—	—
15	15	44	990	544 43	55	7	256	85 78	34	—	—	—
20	20	47	1 044	811 38	78	6	204	108 20	53	—	—	—
25	25	23	536	509 77	95	5	202	112 76	56	—	—	—
30	30	9	209	244 08	1 17	1	34	26 64	78	—	—	—
40	40	2	42	63 17	1 50	1	41	30 00	73	—	—	—
50	50	1	20	44 40	2 22	—	—	—	—	—	—	—
≥ 100	≥ 100	2	46	101 56	2 21	2	69	154 61	2 24	—	—	—
≥ 100	≥ 100	—	—	—	—	1	31	265 65	8 57	—	—	—
<b>TOT.</b>		<b>167</b>	<b>3 751</b>	<b>2 640 97</b>	<b>70</b>	<b>29</b>	<b>1 049</b>	<b>838 84</b>	<b>80</b>			



## DES TERRES

CONSTITUEES DE				Nombre de pièces de terre		Nombre d'exploitations avec bâtiments d'exploitation ayant accès direct à un chemin en matériaux durs	Nombre moyen de pièces de terre par exploitation	Superficie agricole utilisée		Superficie moyenne d'une pièce de terre		
50 pièces de terre et plus				TOTAL	dont sans accès direct à un chemin public			ha	a		ha	a
Nombre d'exploitations	Nombre de pièces de terre	Superficie agricole utilisée	Superficie moyenne d'une pièce de terre									
		ha a	ha a									

## FLANDRE OCCIDENTALE

—	—	—	—	—	—	529	—	—	—	
—	—	—	—	5 626	606	4 199	1,17	2 283	85	41
—	—	—	—	3 243	337	1 797	1,60	2 869	50	88
—	—	—	—	10 655	1 388	3 572	2,61	13 963	54	1 31
—	—	—	—	9 326	1 366	2 262	3,57	15 566	97	1 67
1	61	9 70	16	14 353	2 171	2 995	4,10	29 292	74	2 04
1	50	12 27	25	17 425	2 643	3 268	4,59	46 293	95	2 66
1	99	17 20	17	11 144	1 691	1 889	5,05	38 224	41	3 43
—	—	—	—	6 737	1 125	1 016	5,50	27 163	75	4 03
—	—	—	—	4 102	663	562	6,06	18 392	48	4 48
—	—	—	—	3 288	707	474	5,73	19 548	33	5 95
—	—	—	—	1 340	231	160	7,02	8 358	20	6 24
—	—	—	—	770	133	94	6,94	6 863	70	8 91
—	—	—	—	75	11	6	12,50	686	47	9 15
<b>3</b>	<b>210</b>	<b>39 17</b>	<b>19</b>	<b>88 084</b>	<b>13 072</b>	<b>22 823</b>	<b>3,41</b>	<b>229 507</b>	<b>89</b>	<b>2 61</b>

## ET POLDERS

—	—	—	—	—	—	118	—	—	—	—
—	—	—	—	1 071	145	754	1,18	434	31	41
—	—	—	—	669	93	354	1,65	566	87	85
—	—	—	—	1 922	330	634	2,68	2 380	47	1 24
—	—	—	—	1 863	359	397	4,28	2 615	26	1 40
—	—	—	—	3 086	685	562	4,82	5 408	38	1 75
2	100	23 75	24	4 470	944	708	5,57	9 868	72	2 21
—	—	—	—	3 374	618	511	5,82	10 057	65	2 98
—	—	—	—	2 416	459	347	5,85	9 191	21	3 80
—	—	—	—	1 909	391	239	6,47	8 027	46	4 21
—	—	—	—	2 109	461	300	5,83	12 421	01	5 89
—	—	—	—	918	176	128	6,04	6 660	65	7 26
—	—	—	—	795	115	90	7,50	6 798	88	8 55
—	—	—	—	28	11	3	9,33	316	90	11 32
<b>2</b>	<b>100</b>	<b>23 75</b>	<b>24</b>	<b>24 630</b>	<b>4 787</b>	<b>5 145</b>	<b>4,23</b>	<b>74 747</b>	<b>77</b>	<b>3 03</b>

## SABLONNEUSE

—	—	—	—	—	—	744	—	—	—	—
—	—	—	—	14 833	2 636	9 957	1,24	5 859	04	40
—	—	—	—	8 308	1 730	3 800	1,84	6 388	70	77
—	—	—	—	25 381	6 498	6 489	3,32	25 597	69	1 01
—	—	—	—	18 781	5 482	3 368	4,85	22 929	76	1 22
1	61	9 70	16	26 788	7 865	4 030	5,77	38 665	18	1 44
2	170	25 10	15	27 766	7 688	3 494	6,92	48 300	04	1 74
1	70	16 30	23	10 824	2 589	1 313	7,16	25 829	23	2 39
2	101	42 62	42	3 805	869	446	7,02	11 920	86	3 13
—	—	—	—	1 702	337	180	7,50	6 133	39	3 60
—	—	—	—	1 018	180	111	7,12	4 787	71	4 70
—	—	—	—	267	49	24	9,89	1 182	75	4 43
—	—	—	—	117	8	12	9,00	871	97	7 45
—	—	—	—	9	—	1	9,00	124	43	13 83
<b>6</b>	<b>402</b>	<b>93 72</b>	<b>23</b>	<b>139 599</b>	<b>35 931</b>	<b>33 969</b>	<b>3,57</b>	<b>198 590</b>	<b>75</b>	<b>1 42</b>

## PINE

—	—	—	—	—	—	1 224	—	—	—	—
—	—	—	—	8 647	1 821	4 695	1,42	3 076	32	36
—	—	—	—	4 498	1 111	1 602	2,04	3 100	78	69
—	—	—	—	13 248	3 560	2 786	3,49	12 397	38	94
—	—	—	—	8 066	2 135	1 150	5,07	9 313	25	1 15
1	66	7 00	11	13 496	3 376	1 689	6,12	18 516	14	1 37
—	—	—	—	17 316	4 013	1 976	6,87	30 438	19	1 76
—	—	—	—	8 814	1 843	826	7,93	18 743	50	2 13
—	—	—	—	3 061	699	265	8,87	7 534	85	2 46
—	—	—	—	1 162	264	102	9,01	3 458	10	2 98
—	—	—	—	613	102	55	8,40	2 449	05	4 00
2	103	90 30	88	269	51	17	9,96	1 154	50	4 29
—	—	—	—	256	42	22	7,76	2 026	22	7 91
2	100	355 67	3 56	155	34	10	12,92	2 124	43	13 71
<b>5</b>	<b>269</b>	<b>452 97</b>	<b>1 68</b>	<b>79 601</b>	<b>19 051</b>	<b>16 419</b>	<b>3,95</b>	<b>114 332</b>	<b>71</b>	<b>1 44</b>

## MORCELLEMENT

SUPERFICIE AGRICOLE UTILISEE	Nombre d'exploitations avec terres	EXPLOITATIONS							
		1 pièce de terre			2 à 4 pièces de terre				
		Nombre d'exploitations	Superficie agricole utilisée	Superficie moyenne d'une pièce de terre	Nombre d'exploitations	Nombre de pièces de terre	Superficie agricole utilisée	Superficie moyenne d'une pièce de terre	
0 = sans culture									
ha			ha a	ha a			ha a	ha a	

## REGION

0	—	—	—	—	—	—	—	—	—
0,01 — < 1	16 635	11 592	4 335 44	— 37	4 924	11 643	2 947 75	— 25	
1 — < 2	4 535	1 509	2 060 44	1 37	2 522	7 084	3 647 73	— 51	
2 — < 5	8 329	1 159	3 616 54	3 12	3 423	10 399	11 098 75	1 07	
5 — < 7	4 085	348	2 023 85	5 82	1 171	3 606	6 891 12	1 91	
7 — < 10	4 702	336	2 813 70	8 37	1 201	3 652	9 981 68	2 73	
10 — < 15	4 813	334	4 029 15	12 06	1 133	3 471	13 785 47	3 97	
15 — < 20	2 662	211	3 620 08	17 16	646	1 971	11 200 36	5 68	
20 — < 25	1 420	128	2 838 66	22 18	292	903	6 471 35	7 17	
25 — < 30	719	59	1 601 49	27 14	161	486	4 394 39	9 04	
30 — < 40	521	53	1 782 63	33 63	123	379	4 126 76	10 89	
40 — < 50	200	16	715 50	44 72	41	126	1 807 41	14 34	
50 — < 100	199	25	1 760 49	70 42	44	131	2 816 53	21 50	
≥ 100	34	5	620 98	124 20	6	18	794 80	44 16	
<b>TOT.</b>	<b>48 854</b>	<b>15 775</b>	<b>31 818 95</b>	<b>2 02</b>	<b>15 687</b>	<b>43 869</b>	<b>79 964 10</b>	<b>1 82</b>	

## REGION

0	—	—	—	—	—	—	—	—
0,01 — < 1	6 793	4 610	1 983 99	— 43	2 091	5 044	1 298 87	— 26
1 — < 2	1 566	618	847 34	1 37	759	2 090	1 106 24	— 53
2 — < 5	3 090	506	1 517 80	3 00	1 206	3 608	3 974 54	1 10
5 — < 7	1 687	100	576 82	5 77	394	1 234	2 298 26	1 86
7 — < 10	2 386	94	801 84	8 53	370	1 166	3 096 03	2 66
10 — < 15	3 522	98	1 206 82	12 31	405	1 317	4 957 21	3 76
15 — < 20	2 821	97	1 686 43	17 39	234	756	4 033 30	5 34
20 — < 25	1 777	48	1 080 18	22 50	176	555	3 932 75	7 09
25 — < 30	1 146	24	664 48	27 69	96	309	2 622 03	8 49
30 — < 40	1 157	41	1 415 44	34 52	110	367	3 806 10	10 37
40 — < 50	564	26	1 162 59	44 72	59	197	2 602 84	13 21
50 — < 100	777	46	3 104 39	67 49	78	250	5 151 46	20 61
≥ 100	167	16	2 082 39	130 15	19	62	2 386 50	38 49
<b>TOT.</b>	<b>27 453</b>	<b>6 324</b>	<b>18 130 51</b>	<b>2 87</b>	<b>5 997</b>	<b>16 955</b>	<b>41 266 13</b>	<b>2 43</b>

## REGION

0	—	—	—	—	—	—	—	—
0,01 — < 1	1 321	1 069	461 09	— 43	248	587	162 76	— 28
1 — < 2	453	275	373 94	1 36	158	391	231 88	— 59
2 — < 5	1 184	454	1 467 31	3 23	497	1 372	1 695 60	1 24
5 — < 7	743	211	1 231 54	5 84	341	941	2 016 74	2 14
7 — < 10	1 054	206	1 693 95	8 22	445	1 235	3 739 78	3 03
10 — < 15	1 484	253	3 092 84	12 22	604	1 745	7 358 88	4 22
15 — < 20	948	115	1 945 27	16 92	354	1 045	6 069 22	5 81
20 — < 25	472	48	1 046 72	21 81	153	482	3 363 56	6 98
25 — < 30	196	24	648 78	27 03	48	137	1 294 56	9 45
30 — < 40	143	21	704 19	33 53	36	109	1 213 52	11 13
40 — < 50	38	3	125 68	41 89	13	38	591 59	15 57
50 — < 100	28	—	—	—	9	28	662 01	23 64
≥ 100	—	—	—	—	—	—	—	—
<b>TOT.</b>	<b>8 064</b>	<b>2 679</b>	<b>12 791 31</b>	<b>4 77</b>	<b>2 906</b>	<b>8 110</b>	<b>28 400 10</b>	<b>3 50</b>

## CAMPINE

0	—	—	—	—	—	—	—	—
0,01 — < 1	79	78	44 94	— 58	1	2	— 66	— 33
1 — < 2	8	7	10 61	1 52	1	2	1 97	— 99
2 — < 5	19	9	28 09	3 12	9	26	31 88	1 23
5 — < 7	7	1	5 50	5 50	4	14	24 25	1 73
7 — < 10	12	—	—	—	3	10	25 68	2 57
10 — < 15	17	4	51 35	12 84	2	6	24 24	4 04
15 — < 20	20	6	104 92	17 49	3	8	51 54	6 44
20 — < 25	14	2	42 03	21 02	—	—	—	—
25 — < 30	6	1	25 52	25 52	—	—	—	—
30 — < 40	5	—	—	—	2	6	63 18	10 53
40 — < 50	2	—	—	—	—	—	—	—
50 — < 100	1	—	—	—	—	—	—	—
≥ 100	—	—	—	—	—	—	—	—
<b>TOT.</b>	<b>190</b>	<b>108</b>	<b>312 96</b>	<b>2 90</b>	<b>25</b>	<b>74</b>	<b>223 40</b>	<b>3 02</b>

## DES TERRES

## CONSTITUEES DE

5 à 9 pièces de terre				10 à 14 pièces de terre				15 à 19 pièces de terre				
Nombre d'exploitations	Nombre de pièces de terre	Superficie agricole utilisée		Nombre d'exploitations	Nombre de pièces de terre	Superficie agricole utilisée		Nombre d'exploitations	Nombre de pièces de terre	Superficie agricole utilisée		Superficie moyenne d'une pièce de terre
		ha	a			ha	a			ha	a	

## SABLO-LIMONEUSE

113	614	87	62	14	5	56	3	55	6	—	—	—	—	
498	2 802	786	07	28	4	40	6	66	17	—	—	—	—	
3 235	20 637	11 476	25	56	473	5 142	1 893	84	37	32	498	130	35	26
1 785	11 953	10 555	47	88	647	7 276	3 859	67	53	108	1 732	661	86	38
1 941	13 041	16 230	66	1 24	916	10 469	7 712	67	74	242	3 881	2 064	09	53
1 738	11 784	21 237	75	1 80	1 044	11 964	12 747	00	1 07	399	6 450	4 931	61	76
898	6 000	15 509	65	2 58	522	6 018	8 975	19	1 49	258	4 200	4 456	43	1 06
478	3 235	10 609	15	3 28	283	3 275	6 236	60	1 90	147	2 404	3 266	20	1 36
222	1 514	6 002	91	3 96	147	1 704	4 014	74	2 36	74	1 207	2 014	74	1 67
144	971	4 857	51	5 00	97	1 158	3 297	17	2 85	58	944	1 971	88	2 09
62	427	2 724	43	6 38	30	363	1 307	53	3 60	28	453	1 246	75	2 75
52	366	3 422	21	9 35	49	566	3 128	03	5 53	18	296	1 260	26	4 26
9	62	1 030	23	16 62	8	99	1 151	11	11 63	4	70	733	14	10 47
<b>11 175</b>	<b>73 406</b>	<b>104 529</b>	<b>91</b>	<b>1 42</b>	<b>4 225</b>	<b>48 130</b>	<b>54 333</b>	<b>76</b>	<b>1 13</b>	<b>1 368</b>	<b>22 135</b>	<b>22 737</b>	<b>31</b>	<b>1 03</b>

## LIMONEUSE

90	493	72	21	15	1	12	40	3	—	—	—	—	—	—
181	1 057	277	45	26	8	81	12	07	15	—	—	—	—	—
1 072	6 917	3 807	28	55	236	2 646	917	82	35	47	747	195	10	26
710	4 833	4 198	52	87	328	3 766	1 981	45	53	107	1 733	650	34	38
865	5 934	7 363	29	1 24	623	7 295	5 255	83	72	260	4 286	2 252	60	53
1 114	7 792	13 634	78	1 75	928	10 899	11 580	02	1 06	564	9 312	7 063	98	76
805	5 679	13 950	02	2 46	757	8 937	13 131	04	1 47	486	8 039	8 420	03	1 05
487	3 383	10 913	60	3 23	453	5 295	10 085	50	1 90	298	4 928	6 680	11	1 36
305	2 162	8 359	35	3 87	307	3 636	8 365	31	2 30	195	3 223	5 320	78	1 65
312	2 186	10 732	17	4 91	278	3 302	9 592	04	2 90	191	3 133	6 520	37	2 08
150	1 074	6 626	13	6 17	134	1 572	5 985	25	3 81	93	1 550	4 112	09	2 65
194	1 351	13 299	70	9 84	203	2 387	13 657	05	5 72	129	2 131	8 743	06	4 10
38	259	4 907	13	18 95	32	373	4 258	10	11 42	32	540	4 138	64	7 66
<b>6 323</b>	<b>43 120</b>	<b>98 141</b>	<b>63</b>	<b>2 28</b>	<b>4 288</b>	<b>50 201</b>	<b>84 821</b>	<b>88</b>	<b>1 69</b>	<b>2 402</b>	<b>39 622</b>	<b>54 097</b>	<b>10</b>	<b>1 37</b>

## HERBAGERE (LIEGE)

4	20	3	53	18	—	—	—	—	—	—	—	—	—	—
20	108	31	84	29	—	—	—	—	—	—	—	—	—	—
215	1 332	786	15	59	17	190	64	94	34	1	18	4	88	27
146	974	858	63	88	40	437	238	98	55	4	63	25	26	40
286	1 897	2 412	46	1 27	101	1 152	860	96	75	12	192	104	79	55
399	2 637	4 821	72	1 83	152	1 735	1 893	11	1 09	53	855	658	90	77
250	1 668	4 303	87	2 58	148	1 692	2 544	60	1 50	50	807	876	32	1 09
135	903	3 008	94	3 33	71	803	1 564	94	1 95	29	468	649	57	1 39
53	355	1 412	40	3 98	34	378	904	81	2 39	23	389	629	22	1 62
38	255	1 274	26	5 00	21	254	693	05	2 73	10	155	334	56	2 16
8	49	339	77	6 93	5	58	222	02	3 83	4	73	172	06	2 36
10	60	663	31	11 06	5	61	284	02	4 66	2	30	112	26	3 74
<b>1 564</b>	<b>10 258</b>	<b>19 916</b>	<b>88</b>	<b>1 94</b>	<b>594</b>	<b>6 760</b>	<b>9 271</b>	<b>43</b>	<b>1 37</b>	<b>188</b>	<b>3 050</b>	<b>3 567</b>	<b>82</b>	<b>1 17</b>

## HENNUYERE

—	—	—	—	—	—	—	—	—	—	—	—	—	—	—
—	—	—	—	—	—	—	—	—	—	—	—	—	—	—
—	—	—	—	—	—	—	—	—	—	—	—	—	—	—
1	5	4	76	95	—	—	—	—	—	—	—	—	—	—
2	12	11	88	99	—	—	—	—	—	—	—	—	—	—
8	45	69	19	1 54	1	10	7	40	74	—	—	—	—	—
8	49	96	54	1 97	3	37	40	48	1 09	—	—	—	—	—
5	36	87	50	2 43	3	33	53	58	1 62	—	—	—	—	—
6	44	131	01	2 98	3	34	64	54	1 90	2	30	44	10	1 47
—	—	—	—	—	2	23	57	41	2 50	1	16	27	62	1 73
2	18	65	29	3 63	—	—	—	—	—	1	15	30	02	2 00
—	—	—	—	—	1	12	47	31	3 94	—	—	—	—	—
—	—	—	—	—	—	—	—	—	—	—	—	—	—	—
—	—	—	—	—	—	—	—	—	—	—	—	—	—	—
<b>32</b>	<b>209</b>	<b>466</b>	<b>17</b>	<b>2 23</b>	<b>13</b>	<b>149</b>	<b>270</b>	<b>72</b>	<b>1 82</b>	<b>5</b>	<b>77</b>	<b>120</b>	<b>33</b>	<b>1 56</b>

## MORCELLEMENT

SUPERFICIE AGRICOLE UTILISEE	EXPLOITATIONS									
	20 à 29 pièces de terre				30 à 49 pièces de terre					
	Nombre d'exploitations	Nombre de pièces de terre	Superficie agricole utilisée		Superficie moyenne d'une pièce de terre	Nombre d'exploitations	Nombre de pièces de terre	Superficie agricole utilisée		Superficie moyenne d'une pièce de terre
			ha	a				ha	a	
0 = sans culture										
ha										

## REGION

0,01 — << 0	—	—	—	—	—	—	—	—	—
1 — << 1	—	—	—	—	1	30	—	40	—
1 — << 2	1	20	1 90	10	—	—	—	—	1
2 — << 5	7	148	27 41	19	—	—	—	—	—
5 — << 7	25	539	157 38	29	1	31	6 85	—	22
7 — << 10	64	1 389	536 19	39	1	32	9 84	—	31
10 — << 15	153	3 329	1 880 89	57	10	325	130 28	—	40
15 — << 20	108	2 390	1 854 48	78	17	564	286 08	—	51
20 — << 25	82	1 831	1 816 76	99	9	285	194 68	—	68
25 — << 30	49	1 110	1 345 90	1 21	7	235	187 20	—	80
30 — << 40	33	736	1 126 84	1 53	13	424	449 11	—	1 06
40 — << 50	17	373	750 38	2 01	6	199	273 16	—	1 37
50 — << 100	8	187	588 22	3 15	3	103	220 05	—	2 14
≥ 100	1	20	115 00	5 75	1	32	250 00	—	7 81
<b>TOT.</b>	<b>548</b>	<b>12 072</b>	<b>10 201 35</b>	<b>85</b>	<b>69</b>	<b>2 260</b>	<b>2 007 65</b>		<b>89</b>

## REGION

0,01 — << 0	—	—	—	—	—	—	—	—	—
1 — << 1	—	—	—	—	1	30	—	90	—
1 — << 2	—	—	—	—	—	—	—	—	3
2 — << 5	17	359	73 72	21	5	170	19 73	—	12
5 — << 7	44	989	272 50	28	3	102	19 15	—	19
7 — << 10	147	3 333	1 270 33	38	26	842	235 83	—	28
10 — << 15	341	7 701	4 299 07	56	68	2 363	872 70	—	37
15 — << 20	359	8 383	6 246 85	75	78	2 665	1 342 40	—	50
20 — << 25	242	5 537	5 420 27	98	66	2 191	1 490 20	—	68
25 — << 30	158	3 679	4 316 28	1 17	56	1 854	1 512 66	—	82
30 — << 40	171	3 951	5 893 75	1 49	50	1 731	1 711 22	—	99
40 — << 50	79	1 794	3 486 07	1 94	21	765	914 37	—	1 20
50 — << 100	97	2 198	6 766 43	3 08	27	943	1 870 16	—	1 98
≥ 100	17	395	2 376 25	6 02	10	356	1 486 02	—	4 17
<b>TOT.</b>	<b>1 672</b>	<b>38 319</b>	<b>40 421 52</b>	<b>1 05</b>	<b>411</b>	<b>14 012</b>	<b>11 475 34</b>		<b>82</b>

## REGION

0,01 — << 0	—	—	—	—	—	—	—	—	—
1 — << 1	—	—	—	—	—	—	—	—	—
1 — << 2	—	—	—	—	—	—	—	—	—
2 — << 5	—	—	—	—	—	—	—	—	—
5 — << 7	1	23	6 79	30	—	—	—	—	—
7 — << 10	4	81	33 45	41	—	—	—	—	—
10 — << 15	22	481	270 86	56	1	30	14 65	—	49
15 — << 20	26	575	450 04	78	4	143	70 76	—	49
20 — << 25	31	692	687 75	99	5	151	110 67	—	73
25 — << 30	12	265	328 29	1 24	2	76	58 92	—	78
30 — << 40	13	294	441 09	1 50	4	125	128 53	—	1 03
40 — << 50	3	68	128 76	1 89	1	30	45 23	—	1 51
50 — << 100	2	42	123 70	2 95	—	—	—	—	—
≥ 100	—	—	—	—	—	—	—	—	—
<b>TOT.</b>	<b>114</b>	<b>2 521</b>	<b>2 470 73</b>	<b>98</b>	<b>17</b>	<b>555</b>	<b>428 76</b>		<b>77</b>

## CAMPINE

0,01 — << 0	—	—	—	—	—	—	—	—	—
1 — << 1	—	—	—	—	—	—	—	—	—
1 — << 2	—	—	—	—	—	—	—	—	—
2 — << 5	—	—	—	—	—	—	—	—	—
5 — << 7	—	—	—	—	—	—	—	—	—
7 — << 10	—	—	—	—	—	—	—	—	—
10 — << 15	—	—	—	—	—	—	—	—	—
15 — << 20	2	49	35 44	72	—	—	—	—	—
20 — << 25	1	23	21 12	92	—	—	—	—	—
25 — << 30	2	45	54 37	1 21	—	—	—	—	—
30 — << 40	—	—	—	—	—	—	—	—	—
40 — << 50	1	20	42 04	2 10	—	—	—	—	—
50 — << 100	1	20	56 24	2 81	—	—	—	—	—
≥ 100	—	—	—	—	—	—	—	—	—
<b>TOT.</b>	<b>7</b>	<b>157</b>	<b>209 21</b>	<b>1 33</b>	<b>—</b>	<b>—</b>	<b>—</b>		<b>—</b>

## DES TERRES

CONSTITUEES DE				Nombre de pièces de terre		Nombre d'exploitations avec bâtiments d'exploitation ayant accès direct à un chemin en matériaux durs	Nombre moyen de pièces de terre par exploitation	Superficie agricole utilisée	Superficie moyenne d'une pièce de terre
50 pièces de terre et plus				TOTAL	dont sans accès direct à un chemin public				
Nombre d'exploitations	Nombre de pièces de terre	Superficie moyenne d'une pièce de terre							
		ha	a	ha	a	ha	a		

## SABLO-LIMONEUSE

—	—	—	—	—	—	643	—	—	—	
—	—	—	—	23 935	3 368	14 247	1,44	7 374	76	31
1	66	1 01	2	11 521	1 593	4 140	2,54	6 503	81	56
—	—	—	—	37 983	6 477	7 645	4,56	28 243	14	74
—	—	—	—	25 485	4 358	3 753	6,24	24 156	20	95
1	84	9 10	11	32 884	5 233	4 282	6,99	39 357	93	1 20
2	160	24 90	16	37 817	5 648	4 384	7,86	58 767	05	1 55
2	164	33 60	20	21 518	3 307	2 389	8,08	45 935	87	2 13
1	54	22 69	42	12 115	1 700	1 267	8,53	31 456	09	2 60
—	—	—	—	6 315	859	634	8,78	19 561	37	3 10
—	—	—	—	4 665	739	462	8,95	17 611	90	3 78
—	—	—	—	1 957	224	185	9,79	8 825	16	4 51
—	—	—	—	1 674	141	178	8,41	13 195	79	7 88
—	—	—	—	306	14	32	9,00	4 695	26	15 34
7	528	91 30	17	218 175	33 661	44 241	4,47	305 684	33	1 40

## LIMONEUSE

—	—	—	—	—	—	496	—	—	—	—
—	—	—	—	10 189	1 366	6 025	1,50	3 356	37	33
—	—	—	—	3 846	641	1 413	2,46	2 243	10	58
1	58	3 09	5	15 011	3 297	2 852	4,86	10 509	08	70
1	50	6 70	13	12 807	2 903	1 572	7,59	10 003	74	78
1	50	9 71	19	23 000	5 353	2 264	9,64	20 285	46	88
4	226	50 69	22	39 708	9 136	3 310	11,27	43 665	27	1 10
5	297	85 50	29	34 853	7 264	2 635	12,35	48 895	57	1 40
7	400	155 38	39	22 337	4 180	1 666	12,57	39 757	99	1 78
5	255	133 46	52	15 142	2 741	1 091	13,21	31 294	35	2 07
4	223	141 08	63	14 934	2 272	1 072	12,91	39 812	17	2 67
2	104	89 85	86	7 082	1 045	520	12,56	24 979	19	3 53
3	175	223 09	1 27	9 481	1 032	727	12,20	52 815	34	5 57
3	163	646 62	3 97	2 164	192	154	12,96	22 281	65	10 30
36	2 001	1 545 17	77	210 554	41 422	25 797	7,67	349 899	28	1 66

## HERBAGERE (LIEGE)

—	—	—	—	—	—	142	—	—	—	—
—	—	—	—	1 676	257	1 039	1,27	627	38	37
—	—	—	—	774	83	386	1,71	637	66	82
—	—	—	—	3 366	257	1 037	2,84	4 018	88	1 19
—	—	—	—	2 649	213	648	3,57	4 377	94	1 65
—	—	—	—	4 763	332	961	4,52	8 845	39	1 86
—	—	—	—	7 736	688	1 301	5,21	18 110	96	2 34
1	80	18 00	23	6 125	483	836	6,46	16 278	08	2 66
—	—	—	—	3 547	237	422	7,51	10 432	15	2 94
—	—	—	—	1 624	116	173	8,29	5 276	98	3 25
—	—	—	—	1 213	90	125	8,48	4 789	20	3 95
1	58	49 58	85	377	22	38	9,92	1 674	69	4 44
—	—	—	—	221	11	26	7,89	1 845	30	8 35
—	—	—	—	—	—	—	—	—	—	—
2	138	67 58	49	34 071	2 789	7 134	4,23	76 914	61	2 26

## HENNUYERE

—	—	—	—	—	—	—	—	—	—	—
—	—	—	—	80	23	55	1,01	45	60	57
—	—	—	—	9	3	5	1,13	12	58	1 40
—	—	—	—	40	3	13	2,11	64	73	1 62
—	—	—	—	27	—	3	3,86	41	63	1 54
—	—	—	—	65	1	9	5,42	102	27	1 57
—	—	—	—	96	5	13	5,65	212	61	2 21
—	—	—	—	148	6	17	7,40	351	57	2 38
—	—	—	—	133	5	10	9,50	302	80	2 28
—	—	—	—	85	10	5	14,17	164	92	1 94
—	—	—	—	39	1	4	7,80	158	49	4 06
—	—	—	—	32	2	1	16,00	89	35	2 79
—	—	—	—	20	—	1	20,00	56	24	2 81
—	—	—	—	—	—	—	—	—	—	—
—	—	—	—	774	59	136	4,07	1 602	79	2 07

## MORCELLEMENT

SUPERFICIE AGRICOLE UTILISEE	Nombre d'exploitations avec terres	EXPLOITATIONS						
		1 pièce de terre			2 à 4 pièces de terre			
		Nombre d'exploitations	Superficie agricole utilisée	Superficie moyenne d'une pièce de terre	Nombre d'exploitations	Nombre de pièces de terre	Superficie agricole utilisée	Superficie moyenne d'une pièce de terre
0 = sans culture								
ha								

## CON

0	—	—	—	—	—	—	—	—
0,01 — < 1	2 728	2 094	975 10	47	619	1 437	404 04	28
1 — < 2	645	316	434 84	1 38	304	777	439 92	57
2 — < 5	1 080	325	986 06	3 03	572	1 619	1 869 26	1 15
5 — < 7	449	81	469 15	5 79	218	679	1 283 02	1 89
7 — < 10	519	70	572 66	8 18	204	605	1 710 20	2 83
10 — < 15	688	47	556 20	11 83	215	683	2 627 52	3 85
15 — < 20	619	31	535 12	17 26	133	428	2 293 74	5 36
20 — < 25	543	26	582 68	22 41	77	241	1 702 08	7 06
25 — < 30	386	20	557 31	27 87	69	218	1 873 60	8 59
30 — < 40	520	41	1 400 75	34 16	86	277	2 972 87	10 73
40 — < 50	294	23	1 009 69	43 90	66	201	2 939 71	14 63
50 — < 100	624	72	5 187 63	72 05	148	452	10 070 51	22 28
≥ 100	128	18	2 415 61	134 20	19	61	2 257 89	37 01
<b>TOT.</b>	<b>9 223</b>	<b>3 164</b>	<b>15 682 80</b>	<b>4 96</b>	<b>2 730</b>	<b>7 678</b>	<b>32 444 36</b>	<b>4 23</b>

## HAUTE

0	—	—	—	—	—	—	—	—
0,01 — < 1	216	162	93 55	58	51	118	43 23	37
1 — < 2	163	53	67 42	1 27	106	267	155 45	58
2 — < 5	795	53	154 77	2 92	438	1 370	1 442 36	1 05
5 — < 7	604	22	124 72	5 67	157	514	877 83	1 71
7 — < 10	838	17	139 65	8 21	147	499	1 221 21	2 45
10 — < 15	869	15	180 36	12 02	111	358	1 297 03	3 62
15 — < 20	372	8	134 19	16 77	37	124	621 88	5 02
20 — < 25	102	2	40 89	20 45	11	34	245 70	7 23
25 — < 30	23	1	25 02	25 02	1	4	26 00	6 50
30 — < 40	13	—	—	—	—	—	98 60	9 86
40 — < 50	4	3	136 02	45 34	—	—	—	—
50 — < 100	1	1	56 00	56 00	—	—	—	—
≥ 100	1	—	—	—	1	4	115 00	28 75
<b>TOT.</b>	<b>4 001</b>	<b>337</b>	<b>1 152 59</b>	<b>3 42</b>	<b>1 063</b>	<b>3 302</b>	<b>6 144 29</b>	<b>1 86</b>

## REGION

0	—	—	—	—	—	—	—	—
0,01 — < 1	210	170	104 09	61	40	91	31 24	34
1 — < 2	55	29	42 98	1 48	25	65	38 06	59
2 — < 5	118	51	172 70	3 39	60	164	200 25	1 22
5 — < 7	89	20	119 22	5 96	46	128	268 03	2 09
7 — < 10	103	15	121 74	8 12	51	144	425 99	2 96
10 — < 15	165	10	122 26	12 23	65	203	814 23	4 01
15 — < 20	176	8	145 18	18 15	53	165	931 55	5 65
20 — < 25	105	2	43 73	21 87	32	97	721 37	7 44
25 — < 30	73	3	75 79	25 26	18	56	498 37	8 90
30 — < 40	70	1	31 60	31 60	15	46	513 43	11 16
40 — < 50	33	3	134 15	44 72	7	20	311 31	15 57
50 — < 100	24	2	108 00	54 00	8	20	472 92	23 65
≥ 100	—	—	—	—	—	—	—	—
<b>TOT.</b>	<b>1 221</b>	<b>314</b>	<b>1 221 44</b>	<b>3 89</b>	<b>420</b>	<b>1 199</b>	<b>5 226 75</b>	<b>4 36</b>

## FA

0	—	—	—	—	—	—	—	—
0,01 — < 1	626	452	194 27	43	169	395	120 33	30
1 — < 2	205	81	114 16	1 41	115	292	171 93	59
2 — < 5	492	94	289 99	3 09	254	758	848 42	1 12
5 — < 7	202	24	138 73	5 78	64	203	376 99	1 86
7 — < 10	311	23	191 70	8 33	83	255	694 89	2 73
10 — < 15	386	19	228 64	12 03	70	226	856 75	3 79
15 — < 20	438	16	286 26	17 89	68	220	1 178 89	5 36
20 — < 25	354	10	219 74	21 97	34	112	762 58	6 81
25 — < 30	289	5	135 72	27 14	32	110	876 41	7 97
30 — < 40	358	13	442 66	34 05	32	100	1 098 43	10 98
40 — < 50	165	12	522 32	43 53	17	49	735 16	15 00
50 — < 100	225	15	1 005 78	67 05	23	68	1 568 43	23 07
≥ 100	19	—	—	—	—	—	—	—
<b>TOT.</b>	<b>4 070</b>	<b>764</b>	<b>3 769 97</b>	<b>4 93</b>	<b>961</b>	<b>2 788</b>	<b>9 289 21</b>	<b>3 33</b>

## DES TERRES

## CONSTITUEES DE

5 à 9 pièces de terre				10 à 14 pièces de terre				15 à 19 pièces de terre				
Nombre d'exploitations	Nombre de pièces de terre	Superficie agricole utilisée		Nombre d'exploitations	Nombre de pièces de terre	Superficie agricole utilisée		Nombre d'exploitations	Nombre de pièces de terre	Superficie agricole utilisée		Superficie moyenne d'une pièce de terre
		ha	a			ha	a			ha	a	

## DROZ

14	91	10	46	11	—	—	—	—	—	—	—	—		
25	139	39	60	28	—	—	—	—	—	—	—	—		
174	1 001	624	45	62	6	68	26	72	39	—	—	—		
137	839	805	34	96	13	151	76	89	51	—	—	—		
204	1 302	1 696	36	1 30	37	417	325	13	78	4	61	34	11	56
310	2 031	3 808	66	1 88	92	1 048	1 162	43	1 11	20	319	257	76	81
287	1 933	4 972	53	2 57	120	1 360	2 094	96	1 54	39	628	686	22	1 09
240	1 649	5 316	00	3 22	130	1 494	2 901	49	1 94	53	859	1 191	42	1 39
170	1 184	4 661	40	3 94	90	1 047	2 460	70	2 35	28	466	761	99	1 64
209	1 443	7 149	50	4 95	113	1 322	3 875	58	2 93	51	829	1 776	30	2 14
108	731	4 778	39	6 54	57	670	2 554	80	3 81	27	432	1 183	05	2 74
216	1 416	14 901	26	10 52	117	1 349	7 748	78	5 74	43	705	3 009	29	4 27
45	310	5 602	75	18 07	28	324	3 369	76	10 40	6	106	826	35	7 80
<b>2 139</b>	<b>14 069</b>	<b>54 366</b>	<b>70</b>	<b>3 86</b>	<b>803</b>	<b>9 250</b>	<b>26 597</b>	<b>24</b>	<b>2 88</b>	<b>271</b>	<b>4 405</b>	<b>9 726</b>	<b>49</b>	<b>2 21</b>

## ARDENNE

3	15	2	77	18	—	—	—	—	—	—	—	—	—	—
3	15	5	51	37	—	—	—	—	—	—	—	—	—	—
294	1 748	1 137	92	65	10	104	42	40	41	—	—	—	—	—
379	2 496	2 212	85	89	44	476	261	42	55	2	34	11	50	34
505	3 464	4 137	43	1 19	159	1 756	1 371	95	78	8	129	72	83	56
435	3 031	5 149	11	1 70	252	2 869	3 045	97	1 06	46	725	547	27	75
149	1 050	2 494	11	2 38	129	1 500	2 173	49	1 45	35	552	585	16	1 06
37	256	794	62	3 10	34	395	735	16	1 86	12	195	249	96	1 28
4	28	101	52	3 63	10	120	265	78	2 21	3	54	80	24	1 49
4	32	133	36	4 17	3	35	104	52	2 99	2	31	66	33	2 14
—	—	—	—	—	1	12	42	00	3 50	—	—	—	—	—
—	—	—	—	—	—	—	—	—	—	—	—	—	—	—
—	—	—	—	—	—	—	—	—	—	—	—	—	—	—
<b>1 813</b>	<b>12 135</b>	<b>16 169</b>	<b>20</b>	<b>1 33</b>	<b>642</b>	<b>7 267</b>	<b>8 042</b>	<b>69</b>	<b>1 11</b>	<b>108</b>	<b>1 720</b>	<b>1 613</b>	<b>29</b>	<b>94</b>

## HERBAGERE (FAGNE)

1	6	1	85	31	—	—	—	—	—	—	—	—	—	—
6	36	22	24	62	1	10	4	32	43	—	—	—	—	—
20	114	120	10	1 05	3	30	19	17	64	—	—	—	—	—
33	221	280	47	1 27	4	46	37	98	83	—	—	—	—	—
73	450	924	12	2 05	12	125	149	66	1 20	4	61	52	56	86
80	506	1 401	34	2 77	29	329	519	94	1 58	5	77	89	98	1 17
38	257	859	63	3 34	20	229	450	01	1 97	8	122	185	80	1 52
27	166	743	15	4 48	12	143	327	63	2 29	9	153	248	05	1 62
25	172	845	40	4 92	16	196	532	99	2 72	5	80	172	18	2 15
10	68	456	46	6 71	7	88	308	95	3 51	4	65	181	92	2 80
5	33	283	84	8 60	7	79	427	69	5 41	1	15	51	57	3 44
—	—	—	—	—	—	—	—	—	—	—	—	—	—	—
<b>318</b>	<b>2 029</b>	<b>5 938</b>	<b>60</b>	<b>2 93</b>	<b>111</b>	<b>1 275</b>	<b>2 778</b>	<b>34</b>	<b>2 18</b>	<b>36</b>	<b>573</b>	<b>982</b>	<b>06</b>	<b>1 71</b>

## MENNE

5	29	3	44	12	—	—	—	—	—	—	—	—	—	—
8	45	13	49	30	—	—	—	—	—	—	—	—	—	—
127	770	468	18	61	14	152	58	12	38	1	15	2	92	19
93	598	552	46	92	18	200	111	49	56	3	46	19	40	42
116	756	955	30	1 26	67	765	579	73	76	17	275	152	27	55
147	982	1 804	17	1 84	90	1 059	1 118	13	1 06	37	609	467	46	77
122	816	2 114	49	2 59	115	1 341	1 983	88	1 48	69	1 120	1 213	73	1 08
114	767	2 521	32	3 29	88	1 023	1 979	83	1 94	56	929	1 243	16	1 34
86	593	2 336	04	3 94	61	699	1 678	58	2 40	47	778	1 294	47	1 66
82	575	2 793	31	4 86	88	1 020	3 017	29	2 96	51	849	1 758	49	2 07
54	376	2 399	01	6 38	29	331	1 271	89	3 84	23	387	1 021	86	2 64
73	490	4 760	44	9 72	47	549	3 128	79	5 70	18	293	1 122	43	3 83
10	68	1 061	73	15 61	5	56	682	81	12 19	3	46	340	00	7 39
<b>1 037</b>	<b>6 865</b>	<b>21 783</b>	<b>38</b>	<b>3 17</b>	<b>622</b>	<b>7 195</b>	<b>15 610</b>	<b>54</b>	<b>2 17</b>	<b>325</b>	<b>5 347</b>	<b>8 636</b>	<b>19</b>	<b>1 62</b>

MORCELLEMENT

SUPERFICIE AGRICOLE UTILISEE	EXPLOITATIONS									
	20 à 29 pièces de terre				30 à 49 pièces de terre					
	Nombre d'exploitations	Nombre de pièces de terre	Superficie agricole utilisée		Superficie moyenne d'une pièce de terre	Nombre d'exploitations	Nombre de pièces de terre	Superficie agricole utilisée		Superficie moyenne d'une pièce de terre
ha			a	ha				a		
0 = sans culture										
ha										

CON

0	—	—	—	—	—	—	—	—	—
0,01 — <	—	—	—	—	—	—	—	—	—
1 — <	1	20	91	5	—	—	—	—	—
2 — <	—	—	—	—	—	—	—	—	—
5 — <	2	49	6 39	13	1	40	3 77	9	—
7 — <	—	—	—	—	—	—	—	—	—
10 — <	—	—	—	—	—	—	—	—	—
15 — <	4	98	49 82	51	—	—	—	—	—
20 — <	8	168	141 96	85	1	30	18 25	61	—
25 — <	15	325	336 14	1 03	2	66	42 94	65	—
30 — <	8	176	223 24	1 27	1	40	26 59	66	—
40 — <	16	344	547 06	1 59	4	133	146 83	1 10	—
50 — <	13	289	589 25	2 04	—	—	—	—	—
≥ 100	25	535	1 769 19	3 31	2	64	124 29	1 94	—
TOT.	8	194	1 001 90	5 16	3	104	640 98	6 16	—

HAUTE

0	—	—	—	—	—	—	—	—	—
0,01 — <	—	—	—	—	—	—	—	—	—
1 — <	1	20	1 00	5	—	—	—	—	—
2 — <	—	—	—	—	—	—	—	—	—
5 — <	—	—	—	—	—	—	—	—	—
7 — <	2	52	17 61	34	—	—	—	—	—
10 — <	10	211	126 56	60	—	—	—	—	—
15 — <	13	289	226 42	78	1	30	19 25	64	—
20 — <	6	126	130 42	1 04	—	—	—	—	—
25 — <	4	86	104 04	1 21	—	—	—	—	—
30 — <	1	28	36 36	1 30	—	—	—	—	—
40 — <	—	—	—	—	—	—	—	—	—
50 — <	—	—	—	—	—	—	—	—	—
≥ 100	—	—	—	—	—	—	—	—	—
TOT.	37	812	642 41	79	1	30	19 25	64	—

REGION

0	—	—	—	—	—	—	—	—	—
0,01 — <	—	—	—	—	—	—	—	—	—
1 — <	—	—	—	—	—	—	—	—	—
2 — <	—	—	—	—	—	—	—	—	—
5 — <	—	—	—	—	—	—	—	—	—
7 — <	—	—	—	—	—	—	—	—	—
10 — <	1	20	14 08	70	—	—	—	—	—
15 — <	1	22	16 84	77	—	—	—	—	—
20 — <	5	114	118 28	1 04	—	—	—	—	—
25 — <	4	83	110 96	1 34	—	—	—	—	—
30 — <	7	146	245 41	1 68	1	30	34 80	1 16	—
40 — <	2	41	91 80	2 24	—	—	—	—	—
50 — <	1	20	61 55	3 08	—	—	—	—	—
≥ 100	—	—	—	—	—	—	—	—	—
TOT.	21	446	658 92	1 48	1	30	34 80	1 16	—

FA

0	—	—	—	—	—	—	—	—	—
0,01 — <	—	—	—	—	—	—	—	—	—
1 — <	—	—	—	—	—	—	—	—	—
2 — <	2	43	9 26	22	1	30	1 03	3	—
5 — <	—	—	—	—	—	—	—	—	—
7 — <	5	103	42 74	41	—	—	—	—	—
10 — <	18	395	244 21	62	3	95	38 00	40	—
15 — <	44	970	784 25	81	4	120	70 57	59	—
20 — <	45	1 037	1 012 74	98	7	223	158 34	71	—
25 — <	45	1 009	1 234 60	1 22	12	402	335 84	84	—
30 — <	72	1 640	2 467 92	1 50	18	599	651 16	1 09	—
40 — <	23	532	1 026 84	1 93	6	212	276 46	1 30	—
50 — <	28	645	1 742 10	2 70	18	636	1 166 24	1 83	—
≥ 100	1	26	155 76	5 99	—	—	—	—	—
TOT.	283	6 400	8 720 42	1 36	69	2 317	2 697 64	1 16	—



## DES TERRES

CONSTITUEES DE				Nombre de pièces de terre		Nombre d'exploitations avec bâtiments d'exploitation ayant accès direct à un chemin en matériaux durs	Nombre moyen de pièces de terre par exploitation	Superficie agricole utilisée		Superficie moyenne d'une pièce de terre		
50 pièces de terre et plus				TOTAL	dont sans accès direct à un chemin public			ha	a		ha	a
Nombre d'exploitations	Nombre de pièces de terre	Superficie agricole utilisée	Superficie moyenne d'une pièce de terre									
		ha a	ha a									

## D.R.O.Z

—	—	—	—	—	—	94	—	—	—
—	—	—	—	3 642	409	2 371	1,34	1 390	51 38
—	—	—	—	1 232	126	571	1,91	914	36 74
—	—	—	—	3 102	351	976	2,87	3 516	65 1 13
—	—	—	—	1 750	192	412	3,90	2 634	40 1 51
—	—	—	—	2 455	292	483	4,73	4 338	46 1 77
—	—	—	—	4 226	410	652	6,14	8 462	39 2 00
—	—	—	—	4 578	545	581	7,40	10 742	78 2 35
—	—	—	—	4 660	500	517	8,58	12 072	75 2 59
—	—	—	—	3 151	354	358	8,16	10 564	83 3 35
—	—	—	—	4 389	515	489	8,44	17 868	89 4 07
—	—	—	—	2 346	252	273	7,98	13 054	89 5 56
1	53	62 41	1 18	4 646	470	585	7,45	42 873	36 9 23
1	60	100 10	1 67	1 177	102	122	9,20	16 215	34 13 78
2	113	162 51	1 44	41 354	4 518	8 484	4,48	144 649 61	3 50

## ARDENNE

—	—	—	—	—	—	19	—	—	—
—	—	—	—	295	38	186	1,37	139	55 47
—	—	—	—	355	73	145	2,18	229	38 65
—	—	—	—	3 275	497	738	4,12	2 777	45 85
—	—	—	—	3 542	565	563	5,86	3 488	32 98
—	—	—	—	5 917	741	791	7,06	6 960	68 1 18
—	—	—	—	7 209	1 002	830	8,30	10 346	30 1 44
—	—	—	—	3 553	499	344	9,55	6 254	50 1 76
—	—	—	—	1 008	163	97	9,88	2 196	75 2 18
—	—	—	—	293	38	19	12,74	602	60 2 06
—	—	—	—	136	21	13	10,46	439	17 3 23
—	—	—	—	15	1	4	3,75	178	02 11 87
—	—	—	—	1	—	1	1,00	56	00 56 00
—	—	—	—	4	—	1	4,00	115	00 28 75
—	—	—	—	25 603	3 638	3 751	6,40	33 783 72	1 32

## HERBAGERE (FAGNE)

—	—	—	—	—	—	17	—	—	—
—	—	—	—	261	42	179	1,24	135	33 52
—	—	—	—	100	12	48	1,82	82	89 83
—	—	—	—	261	30	108	2,21	399	51 1 53
—	—	—	—	292	37	87	3,28	526	52 1 80
—	—	—	—	426	71	101	4,14	866	18 2 03
—	—	—	—	869	188	162	5,27	2 076	91 2 39
—	—	—	—	1 107	210	174	6,29	3 104	83 2 80
—	—	—	—	821	133	104	7,82	2 378	82 2 90
—	—	—	—	604	97	72	8,27	2 003	95 3 32
—	—	—	—	671	103	69	9,59	2 375	81 3 54
—	—	—	—	285	51	32	8,64	1 484	59 5 21
—	—	—	—	169	21	24	7,04	1 405	57 8 32
—	—	—	—	5 866	995	1 177	4,80	16 840 91	2 87

## MENNE

—	—	—	—	—	—	47	—	—	—
—	—	—	—	876	143	508	1,40	318	04 36
—	—	—	—	448	42	172	2,19	300	61 67
—	—	—	—	1 832	209	458	3,72	1 676	89 92
—	—	—	—	1 071	132	190	5,30	1 199	07 1 12
—	—	—	—	2 177	263	293	7,00	2 616	63 1 20
2	130	23 49	18	3 515	518	373	9,11	4 780	85 1 36
—	—	—	—	4 603	598	426	10,51	7 632	07 1 66
—	—	—	—	4 101	572	340	11,58	7 897	71 1 93
1	67	26 40	39	3 663	447	282	12,67	7 918	06 2 16
2	134	71 95	54	4 930	646	349	13,77	12 301	21 2 50
1	96	42 89	45	1 995	196	155	12,09	7 296	43 3 66
3	167	201 32	1 21	2 863	271	214	12,72	14 695	53 5 13
—	—	—	—	196	21	19	10,32	2 240	30 11 43
9	594	366 05	62	32 270	4 058	3 826	7,93	70 873 40	2 20

## MORCELLEMENT

SUPERFICIE AGRICOLE UTILISEE	Nombre d'exploitations avec terres	EXPLOITATIONS					
		1 pièce de terre			2 à 4 pièces de terre		
		Nombre d'exploitations	Superficie agricole utilisée	Superficie moyenne d'une pièce de terre	Nombre d'exploitations	Nombre de pièces de terre	Superficie agricole utilisée
ha a		ha a	ha a	ha a		ha a	

0	—	—	—	—	—	—	—	—	—
0,01 — <	1	1 146	707	379 18	54	414	1 027	297 37	29
1 — <	2	460	148	195 90	1 32	260	752	383 47	51
2 — <	5	1 228	139	411 46	2 96	499	1 496	1 546 39	1 03
5 — <	7	666	40	230 90	5 77	131	426	768 57	1 80
7 — <	10	880	34	282 08	8 30	151	492	1 229 63	2 50
10 — <	15	1 285	41	505 80	12 34	130	404	1 540 49	3 81
15 — <	20	1 154	26	456 45	17 56	80	243	1 396 01	5 74
20 — <	25	850	10	218 24	21 82	57	185	1 255 63	6 79
25 — <	30	496	15	405 56	27 04	41	120	1 114 83	9 29
30 — <	40	480	10	362 14	36 21	49	143	1 681 03	11 76
40 — <	50	174	8	358 02	44 75	22	61	963 09	15 79
50 — <	100	129	16	1 007 10	62 94	20	55	1 358 25	24 70
≥ 100		8	—	—	—	1	2	106 20	53 10
<b>TOT.</b>		<b>8 956</b>	<b>1 194</b>	<b>4 812 83</b>	<b>4 03</b>	<b>1 855</b>	<b>5 406</b>	<b>13 640 96</b>	<b>2 52</b>

A R

REGION									
0	—	—	—	—	—	—	—	—	—
0,01 — <	1	309	194	76 42	39	108	268	73 85	28
1 — <	2	147	46	62 94	1 37	82	239	117 73	49
2 — <	5	312	45	130 31	2 90	123	387	382 24	99
5 — <	7	154	8	47 47	5 93	25	83	143 87	1 73
7 — <	10	184	4	31 92	7 98	19	59	158 70	2 69
10 — <	15	274	5	58 02	11 60	21	64	245 52	3 84
15 — <	20	229	2	32 10	16 05	12	36	198 25	5 51
20 — <	25	217	8	182 74	22 84	9	30	195 39	6 51
25 — <	30	142	1	26 20	26 20	4	12	108 32	9 03
30 — <	40	191	5	174 63	34 93	6	17	194 05	11 41
40 — <	50	92	2	91 00	45 50	5	16	229 76	14 36
50 — <	100	62	3	182 87	60 96	5	15	265 55	17 70
≥ 100		2	—	—	—	1	3	111 10	37 03
<b>TOT.</b>		<b>2 315</b>	<b>323</b>	<b>1 096 62</b>	<b>3 40</b>	<b>420</b>	<b>1 229</b>	<b>2 424 33</b>	<b>1 97</b>

L E

CATEGORIE 1 : AGRICULTEURS									
0	—	—	—	—	—	—	—	—	—
0,01 — <	1	4 318	3 029	1 521 62	50	1 246	2 994	876 47	29
1 — <	2	4 290	1 743	2 476 25	1 42	2 159	5 883	3 264 45	55
2 — <	5	17 403	3 026	9 867 95	3 26	7 604	22 761	26 019 23	1 14
5 — <	7	12 194	1 300	7 605 66	5 85	4 014	12 333	23 668 33	1 92
7 — <	10	16 811	1 413	11 775 81	8 33	4 671	14 348	38 864 35	2 71
10 — <	15	19 884	1 364	16 494 75	12 09	4 662	14 452	56 471 02	3 91
15 — <	20	12 333	805	13 811 09	17 16	2 417	7 473	41 586 09	5 56
20 — <	25	7 006	394	8 713 48	22 12	1 202	3 735	26 599 75	7 12
25 — <	30	4 049	201	5 452 10	27 12	647	1 980	17 642 21	8 91
30 — <	40	3 971	252	8 587 57	34 08	615	1 923	20 953 97	10 90
40 — <	50	1 734	116	5 132 02	44 24	285	873	12 588 84	14 42
50 — <	100	2 175	186	12 852 72	69 10	357	1 089	23 689 52	21 75
≥ 100		359	43	5 810 16	135 12	50	160	6 116 58	38 23
<b>TOT.</b>		<b>106 527</b>	<b>13 872</b>	<b>110 101 18</b>	<b>7 94</b>	<b>29 929</b>	<b>90 004</b>	<b>298 340 81</b>	<b>3 31</b>

CATEGORIE 2 : HORTICULTEURS

0	—	—	—	—	—	—	—	—	—
0,01 — <	1	5 877	4 780	1 918 90	40	1 060	2 448	583 71	24
1 — <	2	2 115	1 085	1 468 14	1 35	897	2 355	1 268 48	54
2 — <	5	1 836	478	1 370 39	2 87	744	2 108	2 235 36	1 06
5 — <	7	374	34	195 36	5 75	111	326	640 52	1 96
7 — <	10	322	28	223 02	7 97	86	265	705 38	2 66
10 — <	15	178	21	245 65	11 70	45	150	533 30	3 56
15 — <	20	63	7	122 56	17 51	14	37	235 04	6 35
20 — <	25	34	1	20 23	20 23	9	22	199 82	9 08
25 — <	30	19	1	26 18	26 18	5	15	130 35	8 69
30 — <	40	17	—	—	—	6	18	213 84	11 88
40 — <	50	8	—	—	—	3	7	125 31	17 90
50 — <	100	9	1	61 00	61 00	3	9	216 94	24 10
≥ 100		2	—	—	—	—	—	—	—
<b>TOT.</b>		<b>10 854</b>	<b>6 436</b>	<b>5 651 43</b>	<b>88</b>	<b>2 983</b>	<b>7 760</b>	<b>7 088 05</b>	<b>91</b>

## DES TERRES

## CONSTITUEES DE

5 à 9 pièces de terre				10 à 14 pièces de terre				15 à 19 pièces de terre				
Nombre d'exploitations	Nombre de pièces de terre	Superficie agricole utilisée		Nombre d'exploitations	Nombre de pièces de terre	Superficie agricole utilisée		Nombre d'exploitations	Nombre de pièces de terre	Superficie agricole utilisée		Superficie moyenne d'une pièce de terre
		ha	a			ha	a			ha	a	

## DENNE

24	133	18	59	14	—	—	—	—	1	15	85	6
51	281	79	26	28	—	—	—	—	—	—	—	—
486	3 048	1 689	04	55	90	995	352 54	35	6	97	23 69	24
335	2 285	1 968	72	86	123	1 418	725 88	51	29	468	173 84	37
357	2 529	2 976	37	1 18	226	2 569	1 917 70	75	67	1 095	573 20	52
409	2 935	5 018	11	1 71	382	4 504	4 726 64	1 05	194	3 148	2 443 98	78
284	2 011	4 903	13	2 44	379	4 411	6 565 12	1 49	204	3 334	3 566 90	1 07
183	1 305	4 048	04	3 10	235	2 751	5 209 73	1 89	173	2 855	3 839 14	1 34
96	664	2 613	91	3 94	124	1 431	3 370 66	2 36	103	1 684	2 796 30	1 66
106	781	3 552	67	4 55	101	1 200	3 431 89	2 86	85	1 403	2 889 96	2 06
36	233	1 575	26	6 76	43	502	1 872 49	3 73	26	441	1 165 32	2 64
31	206	2 020	81	9 81	26	296	1 556 96	5 26	12	190	686 88	3 62
2	13	274	20	21 09	2	24	227 90	9 50	2	32	292 09	9 13
<b>2 400</b>	<b>16 424</b>	<b>30 738</b>	<b>11</b>	<b>1 87</b>	<b>1 731</b>	<b>20 101</b>	<b>29 957 51</b>	<b>1 49</b>	<b>902</b>	<b>14 762</b>	<b>18 452 15</b>	<b>1 25</b>

## JURASSIQUE

5	30	3	60	12	1	10	3	—	—	—	—	—
18	98	27	69	28	1	10	1 81	18	—	—	—	—
119	737	412	86	56	21	230	86 33	38	1	15	4 27	28
73	500	431	25	86	34	387	203 71	53	12	196	77 34	39
56	390	463	40	1 19	63	720	531 44	74	32	519	269 82	52
67	463	812	02	1 75	77	903	946 61	1 05	65	1 067	804 78	75
55	394	955	44	2 42	51	589	895 59	1 52	46	759	805 40	1 06
22	149	475	71	3 19	55	641	1 220 55	1 90	49	810	1 111 90	1 37
25	187	688	61	3 68	20	232	546 55	2 36	32	527	875 44	1 66
26	188	866	59	4 61	30	355	999 08	2 81	32	525	1 089 96	2 08
9	65	388	24	5 97	12	137	524 87	3 83	17	278	747 04	2 69
8	58	527	32	9 09	4	44	226 79	5 15	4	65	231 40	3 56
<b>483</b>	<b>3 259</b>	<b>6 052</b>	<b>73</b>	<b>1 86</b>	<b>369</b>	<b>4 258</b>	<b>6 183 36</b>	<b>1 45</b>	<b>290</b>	<b>4 761</b>	<b>6 017 35</b>	<b>1 26</b>

## ROYAUME

## ET ELEVEURS PROFESSIONNELS

41	235	35	28	15	1	11	57	5	—	—	—	—
378	2 129	610	74	29	7	72	12 15	17	—	—	—	—
5 845	36 960	21 720	97	59	813	8 916	3 315 10	37	75	1 178	313 56	27
4 993	33 112	29 603	76	89	1 511	17 017	9 086 48	53	287	4 606	1 754 86	38
6 660	44 411	55 962	34	1 26	2 906	33 267	24 622 23	74	802	12 978	6 928 64	53
7 225	48 751	88 036	37	1 81	3 944	45 666	48 424 88	1 06	1 738	28 334	21 592 53	76
4 013	27 228	69 028	73	2 54	2 705	31 408	46 647 06	1 49	1 352	22 102	23 420 36	1 06
2 135	14 583	47 382	19	3 25	1 549	17 905	34 352 77	1 92	885	14 530	19 751 58	1 36
1 188	8 209	32 302	52	3 94	899	10 466	24 485 83	2 34	547	9 015	14 915 53	1 65
1 148	7 960	39 078	50	4 91	815	9 624	27 919 29	2 90	505	8 271	17 231 17	2 08
495	3 422	21 816	98	6 38	345	4 050	15 235 69	3 76	229	3 796	10 141 37	2 67
633	4 278	42 675	19	9 98	477	5 547	31 349 22	5 65	232	3 801	15 583 23	4 10
102	699	12 606	32	18 03	72	845	9 315 94	11 02	46	776	6 034 79	7 78
<b>34 856</b>	<b>231 977</b>	<b>460 859</b>	<b>89</b>	<b>1 99</b>	<b>16 044</b>	<b>184 794</b>	<b>274 767 21</b>	<b>1 49</b>	<b>6 698</b>	<b>109 387</b>	<b>137 667 62</b>	<b>1 26</b>

## PROFESSIONNELS

32	180	22	47	12	4	47	2 87	6	—	—	—	—
132	764	205	36	27	1	10	1 15	12	—	—	—	—
526	3 333	1 741	58	52	79	884	298 22	34	6	92	25 54	28
155	983	892	25	91	59	662	350 00	53	12	187	70 57	38
125	827	1 025	77	1 24	59	687	496 01	72	19	307	154 64	50
61	423	735	64	1 74	29	323	351 07	1 09	15	249	167 84	67
18	125	298	06	2 38	9	110	150 95	1 37	6	101	105 36	1 04
9	55	192	74	3 50	9	100	191 20	1 91	2	34	47 16	1 39
5	32	138	89	4 34	5	60	134 11	2 24	1	18	25 66	1 43
4	29	135	52	4 67	4	43	137 20	3 19	3	49	107 85	2 20
3	23	133	60	5 81	2	24	84 38	3 52	—	—	—	—
1	6	62	10	10 35	—	—	—	—	2	34	102 71	3 02
1	5	109	71	21 94	—	—	—	—	1	18	295 43	16 41
<b>1 072</b>	<b>6 785</b>	<b>5 693</b>	<b>69</b>	<b>84</b>	<b>260</b>	<b>2 950</b>	<b>2 197 16</b>	<b>74</b>	<b>67</b>	<b>1 089</b>	<b>1 102 76</b>	<b>1 01</b>

## MORCELLEMENT

SUPERFICIE AGRICOLE UTILISEE	EXPLOITATIONS									
	20 à 29 pièces de terre				30 à 49 pièces de terre					
	Nombre d'exploitations	Nombre de pièces de terre	Superficie agricole utilisée		Superficie moyenne d'une pièce de terre	Nombre d'exploitations	Nombre de pièces de terre	Superficie agricole utilisée		Superficie moyenne d'une pièce de terre
ha			a	ha				a		
0 = sans culture										
ha										

A R

0	—	—	—	—	—	—	—	—	—
0,01	—	—	—	—	—	—	—	—	—
1	—	—	—	—	—	—	—	—	—
1	—	—	—	—	1	40	1	93	5
2	—	—	—	—	—	—	—	—	—
2	6	133	23 82	18	1	30	4	65	16
5	8	176	44 91	26	—	—	—	—	—
7	—	—	—	—	—	—	—	—	—
7	43	947	375 76	40	2	70	19	55	28
10	119	2 668	1 496 50	56	9	294	110	46	38
15	140	3 179	2 394 12	75	37	1 206	661	90	55
20	140	3 200	3 149 24	98	50	1 781	1 135	79	64
25	81	1 857	2 178 30	1 17	31	1 056	844	01	80
30	87	2 015	2 961 36	1 47	36	1 242	1 213	30	98
40	28	642	1 226 13	1 91	7	230	303	96	1 32
50	16	376	990 21	2 63	8	268	503	08	1 88
50	—	—	—	—	—	—	—	—	—
≥ 100	1	26	106 73	4 11	—	—	—	—	—
TOT.	669	15 219	14 947 08	98	182	6 217	4 798 63	77	—

REGION

0	—	—	—	—	—	—	—	—	—
0,01	—	—	—	—	—	—	—	—	—
1	—	—	—	—	—	—	—	—	—
1	1	20	39	2	—	—	—	—	—
2	—	—	—	—	—	—	—	—	—
2	1	22	4 94	22	1	35	3	01	9
5	2	48	12 80	27	—	—	—	—	—
7	10	216	86 94	40	—	—	—	—	—
7	—	—	—	—	—	—	—	—	—
10	35	793	441 02	56	4	145	51	80	36
15	49	1 134	864 45	76	14	465	253	41	54
20	49	1 115	1 111 85	1 00	24	815	544	86	67
25	43	992	1 177 28	1 19	15	513	405	49	79
30	48	1 134	1 633 47	1 44	43	1 504	1 479	93	98
40	23	535	981 57	1 83	21	737	941	70	1 28
50	15	332	885 84	2 67	18	701	1 069	03	1 53
50	—	—	—	—	1	39	106	00	2 72
≥ 100	—	—	—	—	—	—	—	—	—
TOT.	276	6 341	7 200 55	1 14	141	4 954	4 855 23	98	—

LE

CATEGORIE 1 : AGRICULTEURS

0	—	—	—	—	—	—	—	—	—
0,01	—	—	—	—	—	—	—	—	—
1	—	—	—	—	—	—	—	—	—
1	2	40	3 52	9	1	30	—	90	3
2	—	—	—	—	—	—	—	—	—
2	28	594	113 70	19	10	345	37	75	11
5	85	1 857	525 84	28	3	102	19	15	19
7	—	—	—	—	—	—	—	—	—
7	320	7 111	2 762 81	39	36	1 186	329	92	28
10	832	18 559	10 423 72	56	106	3 651	1 356	55	37
15	859	19 595	14 877 48	76	169	5 641	2 960	01	52
20	655	14 917	14 665 30	98	173	5 872	3 898	69	66
25	424	9 715	11 560 57	1 19	130	4 416	3 536	51	80
30	456	10 468	15 620 21	1 49	167	5 714	5 747	58	1 01
40	191	4 339	8 410 80	1 94	60	2 092	2 667	75	1 28
50	201	4 532	13 478 59	2 97	77	2 754	5 034	81	1 83
50	—	—	—	—	—	—	—	—	—
≥ 100	28	661	3 756 49	5 68	16	562	2 748	65	4 89
TOT.	4 081	92 388	96 199 03	1 04	948	32 365	28 338 27	88	—

CATEGORIE 2 : HORTICULTEURS

0	—	—	—	—	—	—	—	—	—
0,01	—	—	—	—	—	—	—	—	—
1	—	—	—	—	—	—	—	—	—
1	1	20	39	2	—	—	—	—	—
2	—	—	—	—	—	—	—	—	—
2	3	66	11 74	18	—	—	—	—	—
5	2	47	13 49	29	—	—	—	—	—
7	5	101	43 01	43	1	31	6	85	22
7	—	—	—	—	—	—	—	—	—
10	7	155	82 99	54	—	—	—	—	—
15	8	191	139 32	73	1	33	15	55	47
20	3	63	68 52	1 09	1	48	22	88	48
25	—	—	—	—	—	—	—	—	—
25	2	47	56 78	1 21	—	—	—	—	—
30	—	—	—	—	—	—	—	—	—
40	—	—	—	—	—	—	—	—	—
40	—	—	—	—	—	—	—	—	—
50	—	—	—	—	—	—	—	—	—
50	1	26	52 74	2 03	1	30	72	65	2 42
50	—	—	—	—	—	—	—	—	—
≥ 100	—	—	—	—	—	—	—	—	—
TOT.	32	716	468 98	66	4	142	117 93	83	—

## DES TERRES

CONSTITUEES DE				Nombre de pièces de terre		Nombre d'exploitations avec bâtiments d'exploitation ayant accès direct à un chemin en matériaux durs	Nombre moyen de pièces de terre par exploitation	Superficie agricole utilisée	Superficie moyenne d'une pièce de terre
50 pièces de terre et plus				TOTAL	dont sans accès direct à un chemin public				
Nombre d'exploitations	Nombre de pièces de terre	Superficie agricole utilisée							
		ha	a	ha	a	ha	a		

## DENNE

—	—	—	—	—	—	73	—	—	—
—	—	—	—	1 882	294	975	1,64	695 99	37
—	—	—	—	1 221	132	411	2,65	660 56	54
1	70	3 38	5	6 008	935	1 137	4,89	4 054 97	67
—	—	—	—	4 813	707	637	7,23	3 912 82	81
—	—	—	—	7 736	1 147	823	8,79	7 374 29	95
1	60	10 70	18	14 054	2 077	1 229	10,94	15 852 68	1 13
4	230	72 23	31	14 640	1 774	1 099	12,69	20 015 86	1 37
2	105	47 01	45	12 192	1 434	810	14,34	18 902 82	1 55
5	298	138 19	46	7 125	821	475	14,36	13 461 76	1 89
6	363	206 40	57	7 157	692	454	14,91	16 298 75	2 28
4	236	171 58	73	2 353	163	169	13,52	7 635 85	3 25
—	—	—	—	1 407	89	122	10,91	8 123 29	5 77
—	—	—	—	97	10	8	12,13	1 007 12	10 38
23	1 362	649 49	48	80 685	10 275	8 422	9,01	117 996 76	1 46

## JURASSIQUE

—	—	—	—	—	—	24	—	—	—
—	—	—	—	522	68	270	1,69	154 29	30
—	—	—	—	393	61	134	2,67	210 17	53
1	70	4 71	7	1 541	299	294	4,94	1 028 67	67
—	—	—	—	1 222	298	148	7,94	916 44	75
—	—	—	—	1 908	409	181	10,37	1 542 22	81
—	—	—	—	3 440	724	269	12,55	3 359 77	98
—	—	—	—	3 379	718	226	14,76	4 004 64	1 19
1	73	22 98	31	3 641	798	209	16,78	4 865 98	1 34
2	100	57 02	57	2 564	640	140	18,06	3 884 91	1 52
1	50	35 15	70	3 778	819	188	19,78	6 472 86	1 71
3	179	140 63	79	1 949	366	87	21,18	4 044 81	2 08
5	288	298 80	1 04	1 506	352	60	24,29	3 687 60	2 45
—	—	—	—	42	10	2	21,00	217 10	5 17
13	760	559 29	74	25 885	5 562	2 232	11,18	34 389 46	1 33

ROYAUME  
ET ELEVEURS PROFESSIONNELS

—	—	—	—	—	—	740	—	—	—
—	—	—	—	6 299	859	3 766	1,46	2 434 84	39
1	66	1 01	2	9 933	1 752	3 731	2,32	6 368 12	64
2	128	6 47	5	73 908	15 356	15 297	4,25	61 394 73	83
1	50	6 70	13	70 377	15 229	10 805	5,77	72 270 78	1 03
3	211	25 80	21	114 925	24 149	14 983	6,84	141 271 90	1 23
13	846	158 63	19	161 623	32 012	17 836	8,13	242 958 45	1 50
13	841	225 63	27	115 093	20 085	11 099	9,33	212 556 45	1 85
13	733	290 68	40	72 669	11 558	6 366	10,37	155 654 44	2 14
13	720	355 07	49	44 722	7 028	3 702	11,05	110 250 34	2 47
13	770	454 58	59	44 982	6 510	3 630	11,33	135 592 87	3 01
13	776	584 83	75	19 464	2 528	1 596	11,22	76 578 28	3 93
12	683	785 62	1 15	22 870	2 526	2 018	10,51	145 448 90	6 36
2	112	204 15	1 82	3 858	361	337	10,75	46 593 08	12 08
99	5 936	3 099 17	52	760 723	139 953	95 906	7,14	1 409 373 18	1 85

## PROFESSIONNELS

—	—	—	—	—	—	33	—	—	—
—	—	—	—	7 475	1 475	4 556	1,27	2 528 34	34
—	—	—	—	4 214	780	1 771	1,99	2 943 13	70
—	—	—	—	6 961	1 709	1 577	3,79	5 682 83	82
—	—	—	—	2 270	545	342	6,07	2 169 04	96
—	—	—	—	2 215	508	290	6,88	2 647 83	1 20
—	—	—	—	1 321	271	164	7,42	2 116 49	1 60
—	—	—	—	604	127	57	9,59	1 066 84	1 77
—	—	—	—	323	55	29	9,50	742 55	2 30
—	—	—	—	173	26	17	9,11	511 97	2 96
—	—	—	—	139	26	16	8,18	594 41	4 28
—	—	—	—	54	2	8	6,75	343 29	6 36
—	—	—	—	106	2	9	11,78	568 14	5 36
—	—	—	—	23	—	2	11,50	405 14	17 61
—	—	—	—	25 878	5 526	8 871	2,38	22 320 00	86

SUPERFICIE AGRICOLE UTILISEE	Nombre d'exploitations avec terres	EXPLOITATIONS							
		1 pièce de terre			2 à 4 pièces de terre				
		Nombre d'exploitations	Superficie agricole utilisée	Superficie moyenne d'une pièce de terre	Nombre d'exploitations	Nombre de pièces de terre	Superficie agricole utilisée	Superficie moyenne d'une pièce de terre	
0 = sans culture									
ha			ha a	ha a			ha a	ha a	

## CATEGORIE 3 : AUTRES PRODUCTEURS

0,01 — < 0	—	—	—	—	—	—	—	—	—
1 — < 1	38 417	27 778	11 800 57	42	10 381	24 346	6 491 97	27	
1 — < 2	8 841	3 796	5 087 37	1 34	4 500	12 092	6 437 23	53	
2 — < 5	9 413	2 318	6 668 75	2 88	4 707	13 717	14 364 39	1 05	
5 — < 7	1 973	293	1 672 15	5 71	727	2 213	4 176 70	1 89	
7 — < 10	1 309	160	1 284 06	8 03	433	1 295	3 537 69	2 73	
10 — < 15	743	83	963 64	11 61	195	603	2 272 17	3 77	
15 — < 20	238	25	426 10	17 04	52	167	876 15	5 25	
20 — < 25	105	9	203 29	22 59	24	68	529 93	7 79	
25 — < 30	52	8	216 96	27 12	10	30	268 92	8 96	
30 — < 40	40	3	103 23	34 41	5	17	164 14	9 66	
40 — < 50	23	3	126 94	42 31	3	9	140 15	15 57	
50 — < 100	24	7	434 04	62 01	10	30	639 01	21 30	
≥ 100	9	1	108 80	108 80	—	—	—	—	
TOT.	61 187	34 484	29 095 90	84	21 047	54 587	39 898 45	73	

## CATEGORIE 4

0,01 — < 0	—	—	—	—	—	—	—	—	—
1 — < 1	453	430	144 02	33	21	46	8 20	18	
1 — < 2	127	117	163 50	1 40	10	23	13 94	61	
2 — < 5	147	106	332 37	3 14	35	92	111 50	1 21	
5 — < 7	44	24	142 07	5 92	18	46	102 81	2 24	
7 — < 10	32	19	155 04	8 16	9	26	76 47	2 94	
10 — < 15	33	11	124 66	11 33	17	54	198 94	3 68	
15 — < 20	8	5	86 90	17 38	2	6	34 87	5 81	
20 — < 25	9	6	127 17	21 20	1	3	21 71	7 24	
25 — < 30	7	3	80 50	26 83	2	7	54 93	7 85	
30 — < 40	8	—	—	—	3	7	99 72	14 25	
40 — < 50	7	—	—	—	2	6	89 55	14 93	
50 — < 100	14	4	236 07	59 02	3	9	184 62	20 51	
≥ 100	5	1	283 09	283 09	—	—	—	—	
TOT.	894	726	1 875 39	2 58	123	325	997 26	3 07	

## ENSEMBLE

0,01 — < 0	—	—	—	—	—	—	—	—	—
1 — < 1	49 065	36 017	15 385 11	43	12 708	29 834	7 960 35	27	
1 — < 2	15 373	6 741	9 195 26	1 36	7 566	20 353	10 984 10	54	
2 — < 5	28 799	5 928	18 239 46	3 08	13 090	38 678	42 730 48	1 10	
5 — < 7	14 585	1 651	9 615 24	5 82	4 870	14 918	28 588 36	1 92	
7 — < 10	18 474	1 620	13 437 93	8 30	5 199	15 934	43 183 89	2 71	
10 — < 15	20 838	1 479	17 828 70	12 05	4 919	15 259	59 475 43	3 90	
15 — < 20	12 642	842	14 446 65	17 16	2 485	7 683	42 732 15	5 56	
20 — < 25	7 154	410	9 064 17	22 11	1 236	3 828	27 351 21	7 15	
25 — < 30	4 127	213	5 775 74	27 12	664	2 032	18 096 41	8 91	
30 — < 40	4 036	255	8 690 80	34 08	629	1 965	21 431 67	10 91	
40 — < 50	1 772	119	5 258 96	44 19	293	895	12 943 85	14 46	
50 — < 100	2 222	198	13 583 83	68 61	373	1 137	24 730 09	21 75	
≥ 100	375	45	6 202 05	137 82	50	160	6 116 58	38 23	
TOT.	179 462	55 518	146 723 90	2 64	54 082	152 676	346 324 57	2 27	

## DES TERRES

## CONSTITUEES DE

5 à 9 pièces de terre				10 à 14 pièces de terre				15 à 19 pièces de terre				
Nombre d'exploitations	Nombre de pièces de terre	Superficie agricole utilisée		Nombre d'exploitations	Nombre de pièces de terre	Superficie agricole utilisée		Nombre d'exploitations	Nombre de pièces de terre	Superficie agricole utilisée		Superficie moyenne d'une pièce de terre
		ha	a			ha	a			ha	a	

## PRODUISANT POUR LA VENTE

247	1 353	191 93	14	6	63	2 96	5	1	15	85	6
534	2 989	822 84	28	6	60	9 17	15	—	—	—	—
2 175	13 178	7 292 03	55	182	1 993	673 82	34	16	255	59 51	23
784	5 067	4 566 54	90	141	1 574	833 54	53	23	369	138 46	38
509	3 358	4 146 04	1 23	152	1 716	1 267 48	74	47	758	391 06	52
279	1 876	3 301 69	1 76	115	1 333	1 372 38	1 03	52	829	633 64	76
91	603	1 576 15	2 61	41	470	705 92	1 50	19	314	323 08	1 03
41	281	896 37	3 19	19	217	424 19	1 95	6	99	129 80	1 31
18	121	484 16	4 00	9	101	243 92	2 42	3	51	82 22	1 61
14	109	473 26	4 34	11	131	363 29	2 77	3	50	102 05	2 04
8	51	357 31	7 01	3	31	136 15	4 39	2	33	81 21	2 46
4	24	302 83	12 62	2	21	139 79	6 66	—	—	—	—
1	7	159 43	22 78	4	42	540 74	12 87	—	—	—	—
<b>4 705</b>	<b>29 017</b>	<b>24 570 58</b>	<b>85</b>	<b>691</b>	<b>7 752</b>	<b>6 713 35</b>	<b>87</b>	<b>172</b>	<b>2 773</b>	<b>1 941 88</b>	<b>70</b>

## ETABLISSEMENTS SPECIAUX

2	12	1 53	13	—	—	—	—	—	—	—	—
5	30	19 83	66	1	10	4 77	48	—	—	—	—
2	14	12 15	87	—	—	—	—	—	—	—	—
3	19	25 26	1 33	1	13	7 37	57	—	—	—	—
5	37	58 48	1 58	—	—	—	—	—	—	—	—
1	5	17 00	3 40	—	—	—	—	—	—	—	—
2	12	42 72	3 56	—	—	—	—	—	—	—	—
1	6	26 39	4 40	—	—	—	—	1	15	25 70	1 71
3	21	94 30	4 49	—	—	—	—	1	15	34 00	2 27
3	22	137 32	6 24	1	10	47 60	4 76	—	—	—	—
3	20	159 70	7 99	4	43	270 61	6 29	—	—	—	—
2	15	234 01	15 60	—	—	—	—	—	—	—	—
<b>32</b>	<b>213</b>	<b>828 69</b>	<b>3 89</b>	<b>7</b>	<b>76</b>	<b>330 35</b>	<b>4 35</b>	<b>2</b>	<b>30</b>	<b>59 70</b>	<b>1 99</b>

## DES CATEGORIES (1 à 4)

322	1 780	251 21	14	11	121	6 40	5	1	15	85	6
1 044	5 882	1 638 94	28	14	142	22 47	16	—	—	—	—
8 551	53 501	30 774 41	58	1 075	11 803	4 291 91	36	97	1 525	398 61	26
5 934	39 176	35 074 70	90	1 711	19 253	10 270 02	53	322	5 162	1 963 89	38
7 297	48 615	61 159 41	1 26	3 118	35 683	26 393 09	74	868	14 043	7 474 34	53
7 570	51 087	92 132 18	1 80	4 088	47 322	50 148 33	1 06	1 805	29 412	22 394 01	76
4 123	27 961	70 919 94	2 54	2 755	31 988	47 503 93	1 49	1 377	22 517	23 848 80	1 06
2 187	14 931	48 514 02	3 25	1 577	18 222	34 968 16	1 92	893	14 663	19 928 54	1 36
1 212	8 368	32 951 96	3 94	913	10 627	24 863 86	2 34	552	9 099	15 049 11	1 65
1 169	8 119	39 781 58	4 90	830	9 798	28 419 78	2 90	512	8 385	17 475 07	2 08
509	3 518	22 445 21	6 38	351	4 115	15 503 82	3 77	231	3 829	10 222 58	2 67
641	4 328	43 199 82	9 98	483	5 611	31 759 62	5 66	234	3 835	15 685 94	4 09
106	726	13 109 47	18 06	76	887	9 856 68	11 11	47	794	6 330 22	7 97
<b>40 665</b>	<b>267 992</b>	<b>491 952 85</b>	<b>1 84</b>	<b>17 002</b>	<b>195 572</b>	<b>284 008 07</b>	<b>1 45</b>	<b>6 939</b>	<b>113 279</b>	<b>140 771 96</b>	<b>1 24</b>

SUPERFICIE AGRICOLE UTILISEE	EXPLOITATIONS											
	20 à 29 pièces de terre				30 à 49 pièces de terre							
	Nombre d'exploit- ations	Nombre de pièces de terre	Superficie agricole utilisée		Super- ficie moyenne d'une pièce de terre		Nombre d'exploit- ations	Nombre de pièces de terre	Superficie agricole utilisée		Super- ficie moyenne d'une pièce de terre	
ha			a	ha	a	ha			a	ha	a	
0 = sans culture												
ha												

## CATEGORIE 3 : AUTRES PRODUCTEURS

0,01 — << 0	—	—	—	—	—	—	—	—	—	—	—	—
1 — << 1	3	62	1 88	3	1	30	40	1				
1 — << 2	1	20	1 00	5	4	130	5 17	4				
2 — << 5	12	262	48 97	19	2	70	7 30	10				
5 — << 7	5	121	31 11	26	—	—	—	—				
7 — << 10	7	147	59 30	40	—	—	—	—				
10 — << 15	18	421	230 20	55	1	31	11 00	35				
15 — << 20	10	224	176 69	79	—	—	—	—				
20 — << 25	4	80	93 36	1 17	2	70	45 25	65				
25 — << 30	3	72	79 27	1 10	1	30	27 40	91				
30 — << 40	1	20	34 94	1 75	3	115	97 30	85				
40 — << 50	1	23	48 38	2 10	3	119	133 59	1 12				
50 — << 100	1	22	67 38	3 06	—	—	—	—				
≥ 100	1	20	115 00	5 75	—	—	—	—				
<b>TOT.</b>	<b>67</b>	<b>1 494</b>	<b>987 48</b>	<b>66</b>	<b>17</b>	<b>595</b>	<b>327 41</b>	<b>55</b>				

## CATEGORIE 4 :

0,01 — << 0	—	—	—	—	—	—	—	—
1 — << 1	—	—	—	—	—	—	—	—
1 — << 2	—	—	—	—	—	—	—	—
2 — << 5	—	—	—	—	—	—	—	—
5 — << 7	—	—	—	—	—	—	—	—
7 — << 10	—	—	—	—	—	—	—	—
10 — << 15	—	—	—	—	—	—	—	—
15 — << 20	—	—	—	—	—	—	—	—
20 — << 25	—	—	—	—	—	—	—	—
25 — << 30	—	—	—	—	—	—	—	—
30 — << 40	—	—	—	—	1	43	32 71	76
40 — << 50	1	20	41 11	2 06	—	—	—	—
50 — << 100	—	—	—	—	—	—	—	—
≥ 100	—	—	—	—	—	—	—	—
<b>TOT.</b>	<b>1</b>	<b>20</b>	<b>41 11</b>	<b>2 06</b>	<b>1</b>	<b>43</b>	<b>32 71</b>	<b>76</b>

## ENSEMBLE

0,01 — << 0	—	—	—	—	—	—	—	—
1 — << 1	4	82	2 27	3	2	60	1 30	2
1 — << 2	3	60	4 52	8	4	130	5 17	4
2 — << 5	43	922	174 41	19	12	415	45 05	11
5 — << 7	92	2 025	570 44	28	4	133	26 00	20
7 — << 10	332	7 359	2 865 12	39	36	1 186	329 92	28
10 — << 15	857	19 135	10 736 91	56	107	3 682	1 367 55	37
15 — << 20	877	20 010	15 193 49	76	170	5 674	2 975 56	52
20 — << 25	662	15 060	14 827 18	98	176	5 990	3 966 82	66
25 — << 30	429	9 834	11 696 62	1 19	131	4 446	3 563 91	80
30 — << 40	457	10 488	15 655 15	1 49	171	5 872	5 877 59	1 00
40 — << 50	193	4 382	8 500 29	1 94	63	2 211	2 801 34	1 27
50 — << 100	203	4 580	13 598 71	2 97	78	2 784	5 107 46	1 83
≥ 100	29	681	3 871 49	5 69	16	562	2 748 65	4 89
<b>TOT.</b>	<b>4 181</b>	<b>94 618</b>	<b>97 696 60</b>	<b>1 03</b>	<b>970</b>	<b>33 145</b>	<b>28 816 32</b>	<b>87</b>



## DES TERRES

CONSTITUEES DE				Nombre de pièces de terre		Nombre d'exploitations avec bâtiments d'exploitation ayant accès direct à un chemin en matériaux durs	Nombre moyen de pièces de terre par exploitation	Superficie agricole utilisée	Superficie moyenne d'une pièce de terre
50 pièces de terre et plus				TOTAL	dont sans accès direct à un chemin public				
Nombre d'exploitations	Nombre de pièces de terre	Superficie agricole utilisée				Superficie moyenne d'une pièce de terre			
		ha	a	ha	a	ha	a		

## PRODUISANT POUR LA VENTE

—	—	—	—	—	—	2 855	—	—	—
—	—	—	—	53 647	8 170	32 648	1,40	18 490 56	34
—	—	—	—	19 087	3 143	7 588	2,16	12 362 78	65
1	70	4 71	7	31 863	5 636	8 186	3,38	29 119 48	91
—	—	—	—	9 637	1 592	1 741	4,88	11 418 50	1 18
1	50	9 71	19	7 484	1 105	1 166	5,72	10 695 34	1 43
—	—	—	—	5 176	754	671	6,97	8 784 72	1 70
—	—	—	—	1 803	241	215	7,58	4 084 09	2 27
—	—	—	—	824	136	96	7,85	2 322 19	2 82
—	—	—	—	413	55	46	7,94	1 402 85	3 40
—	—	—	—	445	63	37	11,13	1 338 21	3 01
—	—	—	—	269	60	22	11,70	1 023 73	3 81
—	—	—	—	104	7	21	4,33	1 583 05	15 22
2	111	542 57	4 89	181	15	8	20,11	1 466 54	8 10
4	231	556 99	2 41	130 933	20 977	55 300	2,14	104 092 04	80

## ETABLISSEMENTS SPECIAUX

—	—	—	—	—	—	13	—	—	—
—	—	—	—	488	106	291	1,08	153 75	32
—	—	—	—	140	25	91	1,10	177 44	1 27
—	—	—	—	238	42	107	1,62	468 47	1 97
—	—	—	—	84	15	40	1,91	257 03	3 06
—	—	—	—	77	6	30	2,41	264 14	3 43
—	—	—	—	102	4	30	3,09	382 08	3 75
—	—	—	—	16	1	6	2,00	138 77	8 67
—	—	—	—	21	—	9	2,33	191 60	9 12
—	—	—	—	31	6	5	4,43	187 52	6 05
—	—	—	—	86	42	8	10,75	260 73	3 03
—	—	—	—	58	8	7	8,29	315 58	5 44
—	—	—	—	76	17	14	5,43	851 00	11 20
2	100	355 67	3 56	116	18	5	23,20	872 77	7 52
2	100	355 67	3 56	1 533	290	656	1,71	4 520 88	2 95

## DES CATEGORIES (1 à 4)

—	—	—	—	—	—	3 641	—	—	—
—	—	—	—	67 909	10 610	41 261	1,38	23 607 49	35
1	66	1 01	2	33 374	5 700	13 181	2,17	21 851 47	65
3	198	11 18	6	112 970	22 743	25 167	3,92	96 665 51	86
1	50	6 70	13	82 368	17 381	12 928	5,65	86 115 35	1 05
4	261	35 51	14	124 701	25 768	16 469	6,75	154 879 21	1 24
13	846	158 63	19	168 222	33 041	18 701	8,07	254 241 74	1 51
13	841	225 63	27	117 516	20 454	11 377	9,30	217 846 15	1 85
13	733	290 68	40	73 837	11 749	6 500	10,32	158 910 78	2 15
13	720	355 07	49	45 339	7 115	3 770	10,99	112 352 68	2 48
13	770	454 58	59	45 652	6 641	3 691	11,31	137 786 22	3 02
13	776	584 83	75	19 845	2 598	1 633	11,20	78 260 88	3 94
12	683	785 62	1 15	23 156	2 552	2 062	10,42	148 451 09	6 41
6	323	1 102 39	3 41	4 178	394	352	11,14	49 337 53	11 81
105	6 267	4 011 83	64	919 067	166 746	160 733	5,12	1 540 306 10	1 68



#### XIV. — DISPERSION DES TERRES

## DISPERSION

SUPERFICIE AGRICOLE UTILISEE	EXPLOITATIONS DONT LES TERRES							
	1 commune		2 communes		3 communes		4 communes	
	Nombre	Superficie agricole utilisée	Nombre	Superficie agricole utilisée	Nombre	Superficie agricole utilisée	Nombre	Superficie agricole utilisée
		ha a		ha a		ha a		ha a

PROVINCE									
0,01 — < 1	5 711	2 799 37	134	84 07	2	55	—	—	—
1 — < 2	2 402	3 357 86	150	219 72	8	12 59	—	—	—
2 — < 5	3 313	10 545 88	465	1 635 08	38	139 11	2	7 69	—
5 — < 7	1 214	7 069 48	332	1 981 35	45	258 61	5	29 78	—
7 — < 10	1 468	12 238 68	518	4 364 60	102	853 03	8	67 21	—
10 — < 15	1 313	15 867 27	673	8 106 48	141	1 728 73	14	171 45	—
15 — < 20	481	8 068 61	304	5 105 11	92	1 551 09	15	263 06	—
20 — < 25	129	2 781 47	123	2 729 55	28	612 65	11	251 92	—
25 — < 30	52	1 387 07	31	823 58	9	238 96	8	212 45	—
30 — < 40	22	719 09	16	523 38	10	345 64	1	35 74	—
40 — < 50	7	307 46	4	172 70	2	84 16	2	81 07	—
50 — < 100	12	797 02	6	404 26	2	123 60	—	—	—
≥ 100	6	1 014 89	—	—	1	283 09	—	—	—
<b>TOT.</b>	<b>16 130</b>	<b>66 954 15</b>	<b>2 756</b>	<b>26 149 88</b>	<b>480</b>	<b>6 231 81</b>	<b>66</b>	<b>1 120 37</b>	<b>—</b>

PROVINCE									
0,01 — < 1	12 476	5 173 33	628	381 68	15	11 17	1	75	—
1 — < 2	2 490	3 565 24	445	668 85	46	69 33	1	1 82	—
2 — < 5	3 518	11 380 57	1 407	4 892 53	293	1 085 10	29	113 19	—
5 — < 7	1 164	6 807 98	678	3 996 67	213	1 270 82	47	283 51	—
7 — < 10	1 037	8 626 24	717	6 044 34	315	2 666 18	84	710 91	—
10 — < 15	889	10 767 52	753	9 253 08	365	4 495 21	136	1 676 09	—
15 — < 20	433	7 429 25	387	6 670 62	245	4 219 12	96	1 641 66	—
20 — < 25	235	5 281 68	216	4 805 71	139	3 136 60	65	1 437 74	—
25 — < 30	111	3 056 63	126	3 415 04	80	2 190 55	37	991 51	—
30 — < 40	122	4 137 11	133	4 509 81	95	3 279 31	33	1 151 66	—
40 — < 50	49	2 178 62	64	2 833 71	44	1 958 80	19	834 51	—
50 — < 100	94	6 432 32	110	7 558 34	57	3 945 40	25	1 766 09	—
≥ 100	11	1 521 78	24	3 149 93	15	2 097 08	4	415 74	—
<b>TOT.</b>	<b>22 629</b>	<b>76 358 27</b>	<b>5 688</b>	<b>58 180 31</b>	<b>1 922</b>	<b>30 424 67</b>	<b>577</b>	<b>11 025 18</b>	<b>—</b>

PROVINCE									
0,01 — < 1	3 825	2 065 65	100	67 71	10	6 62	—	—	—
1 — < 2	870	1 231 41	76	111 82	6	9 02	2	3 30	—
2 — < 5	1 512	5 032 61	368	1 308 57	57	197 83	4	13 74	—
5 — < 7	654	3 856 45	297	1 778 12	64	383 07	7	42 55	—
7 — < 10	837	7 061 98	465	3 978 60	151	1 280 13	27	233 67	—
10 — < 15	1 037	12 834 07	806	10 108 54	323	4 022 88	81	1 026 00	—
15 — < 20	797	13 809 34	796	13 839 04	342	5 985 03	100	1 789 44	—
20 — < 25	507	11 278 95	547	12 210 13	253	5 649 72	74	1 668 73	—
25 — < 30	297	8 133 52	334	9 172 00	198	5 383 21	83	2 284 42	—
30 — < 40	291	9 999 23	326	11 098 22	204	7 027 04	68	2 335 27	—
40 — < 50	126	5 600 74	154	6 792 27	112	4 951 32	38	1 696 43	—
50 — < 100	141	9 230 57	139	8 980 65	91	6 062 92	49	3 213 27	—
≥ 100	9	1 127 43	15	1 900 09	19	2 747 74	7	886 07	—
<b>TOT.</b>	<b>10 903</b>	<b>91 261 95</b>	<b>4 423</b>	<b>81 345 76</b>	<b>1 830</b>	<b>43 706 53</b>	<b>540</b>	<b>15 192 89</b>	<b>—</b>

PROVINCE									
0,01 — < 1	2 917	1 375 20	74	47 57	7	3 81	2	61	—
1 — < 2	858	1 214 36	54	77 93	5	6 61	—	—	—
2 — < 5	2 066	6 981 27	296	1 045 16	32	125 75	10	38 25	—
5 — < 7	1 239	7 223 04	248	1 470 54	42	248 78	10	61 13	—
7 — < 10	1 608	13 381 70	438	3 723 32	83	714 64	11	91 16	—
10 — < 15	1 806	21 740 57	689	8 479 53	204	2 539 56	55	680 11	—
15 — < 20	929	15 836 73	508	8 708 32	191	3 311 57	64	1 102 70	—
20 — < 25	398	8 775 55	290	6 416 59	102	2 286 33	43	956 95	—
25 — < 30	160	4 313 66	146	3 953 53	79	2 154 68	34	925 46	—
30 — < 40	154	5 222 26	134	4 548 28	54	1 870 45	41	1 441 79	—
40 — < 50	74	3 292 64	51	2 285 10	43	1 918 37	19	843 32	—
50 — < 100	133	9 209 39	105	7 194 79	74	5 106 48	34	2 481 83	—
≥ 100	11	1 361 14	23	2 731 66	17	2 002 96	6	723 35	—
<b>TOT.</b>	<b>12 353</b>	<b>99 927 51</b>	<b>3 056</b>	<b>50 682 32</b>	<b>933</b>	<b>22 289 99</b>	<b>329</b>	<b>9 346 66</b>	<b>—</b>

## DES TERRES

S'ETENDENT SUR LE TERRITOIRE DE				Exploitations avec terres		Nombre d'exploitations reprises ci-contre dont les terres sont situées totalement ou partiellement			
5 communes		6 communes et plus		Nombre	Superficie agricole utilisée	aux Pays-Bas	en Allemagne	au Luxembourg	en France
Nombre	Superficie agricole utilisée	Nombre	Superficie agricole utilisée						
	ha		a	ha	a	ha	a		

## D'ANVERS

—	—	—	—	5 847	2 883 99	2	—	—	—
—	—	—	—	2 560	3 590 17	6	—	—	—
1	2 75	—	—	3 819	12 330 51	14	—	—	—
—	—	—	—	1 596	9 339 22	12	—	—	—
—	—	—	—	2 096	17 523 52	43	—	—	—
2	27 03	—	—	2 143	25 900 96	87	—	—	—
1	17 50	—	—	893	15 005 37	49	—	—	—
2	42 80	—	—	293	6 418 39	18	—	—	—
2	54 50	—	—	102	2 716 56	9	—	—	—
1	31 86	1	32 00	51	1 687 71	2	—	—	—
1	40 00	—	—	16	685 39	1	—	—	—
—	—	—	—	20	1 324 88	2	—	—	—
—	—	—	—	7	1 297 98	—	—	—	—
<b>10</b>	<b>216 44</b>	<b>1</b>	<b>32 00</b>	<b>19 443</b>	<b>100 704 65</b>	<b>245</b>	—	—	—

## DE BRABANT

1	63	—	—	13 121	5 567 56	—	—	—	—
—	—	—	—	2 982	4 305 24	—	—	—	—
7	25 98	—	—	5 254	17 497 37	—	—	—	—
5	31 06	—	—	2 107	12 390 04	—	—	—	—
19	162 83	5	40 84	2 177	18 251 34	—	—	—	—
22	276 44	4	58 40	2 169	26 526 74	—	—	—	—
31	533 14	4	66 07	1 196	20 559 86	—	—	—	—
14	313 30	12	267 94	681	15 242 97	—	—	—	—
17	459 11	8	216 56	379	10 329 40	—	—	—	—
10	345 31	5	165 21	398	13 588 41	—	—	—	—
6	261 14	6	256 04	188	8 322 82	—	—	—	—
6	375 33	4	272 83	296	20 350 31	—	—	—	—
2	232 25	3	346 64	59	7 763 42	—	—	—	—
<b>140</b>	<b>3 016 52</b>	<b>51</b>	<b>1 690 53</b>	<b>31 007</b>	<b>180 695 48</b>	—	—	—	—

## DE HAINAUT

—	—	—	—	3 935	2 139 98	—	—	—	—
—	—	—	—	954	1 355 55	—	—	—	2
—	—	—	—	1 941	6 552 75	—	—	—	5
1	5 49	—	—	1 023	6 065 68	—	—	—	6
4	35 83	1	7 40	1 485	12 597 61	—	—	—	17
17	228 18	2	25 82	2 266	28 245 49	—	—	—	22
28	485 55	7	127 52	2 070	36 035 92	—	—	—	31
19	429 81	5	108 37	1 405	31 345 71	—	—	—	19
12	333 79	6	163 48	930	25 470 42	—	—	—	21
14	489 70	5	172 75	908	31 122 21	—	—	—	23
5	221 43	2	95 96	437	19 358 15	—	—	—	6
9	569 69	5	374 02	434	28 431 12	—	—	—	10
5	815 46	8	1 401 87	63	8 878 66	—	—	—	4
<b>114</b>	<b>3 614 93</b>	<b>41</b>	<b>2 477 19</b>	<b>17 851</b>	<b>237 599 25</b>	—	—	—	<b>166</b>

## DE LIEGE

1	50	—	—	3 001	1 427 69	—	—	—	—
—	—	1	1 87	918	1 300 77	—	—	—	—
—	—	—	—	2 404	8 190 43	1	—	—	—
1	5 19	—	—	1 540	9 008 68	—	2	—	—
2	19 58	—	—	2 142	17 930 40	—	12	—	—
13	173 56	6	82 64	2 773	33 695 97	2	16	2	—
15	255 33	8	135 47	1 715	29 350 12	2	8	—	—
22	490 08	7	150 23	862	19 075 73	2	6	—	2
13	349 46	5	139 44	437	11 836 23	1	2	—	—
22	744 44	5	173 48	410	14 000 70	—	—	—	—
7	304 99	4	180 65	198	8 825 07	—	—	—	—
14	989 66	8	594 53	368	25 576 68	—	—	—	—
2	352 90	5	742 92	64	7 914 93	—	—	—	—
<b>112</b>	<b>3 685 69</b>	<b>49</b>	<b>2 201 23</b>	<b>16 832</b>	<b>188 133 40</b>	<b>8</b>	<b>46</b>	<b>4</b>	<b>2</b>

## DISPERSION

SUPERFICIE AGRICOLE UTILISEE	EXPLOITATIONS DONT LES TERRES							
	1 commune		2 communes		3 communes		4 communes	
	Nombre	Superficie agricole utilisee	Nombre	Superficie agricole utilisee	Nombre	Superficie agricole utilisee	Nombre	Superficie agricole utilisee
		ha a		ha a		ha a		ha a

## PROVINCE

0,01 — < 1	4 739	2 249 47	239	141 73	19	13 53	3	1 76
1 — < 2	1 451	2 048 79	192	275 96	31	46 12	3	4 52
2 — < 5	2 183	7 166 37	521	1 812 36	165	601 72	45	178 39
5 — < 7	800	4 686 19	298	1 769 00	156	930 93	43	261 24
7 — < 10	776	6 460 99	437	3 660 70	179	1 521 19	84	705 72
10 — < 15	840	10 108 15	458	5 578 22	217	2 646 75	91	1 132 41
15 — < 20	332	5 686 12	260	4 416 88	145	2 474 31	69	1 196 66
20 — < 25	126	2 742 95	82	1 799 42	51	1 141 16	24	539 53
25 — < 30	53	1 434 12	50	1 354 88	27	727 96	13	356 20
30 — < 40	38	1 301 70	23	770 81	26	914 95	15	529 82
40 — < 50	15	649 89	19	833 54	7	306 91	8	365 33
50 — < 100	27	1 784 76	19	1 201 37	13	831 96	10	617 51
≥ 100	1	108 80	—	—	2	292 93	3	511 16
<b>TOT.</b>	<b>11 381</b>	<b>46 428 30</b>	<b>2 598</b>	<b>23 614 87</b>	<b>1 038</b>	<b>12 450 42</b>	<b>411</b>	<b>6 400 25</b>

## PROVINCE

0,01 — < 1	1 471	850 72	27	16 75	5	2 14	2	1 57
1 — < 2	616	890 22	20	29 40	—	—	—	—
2 — < 5	1 375	4 538 25	166	554 74	13	50 36	—	—
5 — < 7	658	3 870 90	143	846 74	14	83 81	—	—
7 — < 10	862	7 211 31	184	1 550 63	25	209 76	3	25 49
10 — < 15	1 106	13 579 59	368	4 557 03	78	962 30	9	111 07
15 — < 20	892	15 406 75	383	6 669 80	102	1 811 48	19	343 41
20 — < 25	648	14 346 78	284	6 346 83	100	2 249 51	16	360 19
25 — < 30	322	8 764 79	206	5 613 84	84	2 293 80	15	406 30
30 — < 40	309	10 421 68	221	7 525 61	104	3 531 66	34	1 156 67
40 — < 50	120	5 236 70	102	4 489 18	42	1 824 22	18	790 32
50 — < 100	103	6 462 48	80	4 909 16	28	1 710 59	14	945 18
≥ 100	5	624 79	2	216 20	2	227 75	—	—
<b>TOT.</b>	<b>8 487</b>	<b>92 204 96</b>	<b>2 186</b>	<b>43 325 91</b>	<b>597</b>	<b>14 957 38</b>	<b>130</b>	<b>4 140 20</b>

## PROVINCE

0,01 — < 1	2 683	1 367 75	50	36 18	1	90	1	12
1 — < 2	580	826 93	34	50 67	1	1 45	—	—
2 — < 5	1 039	3 405 64	146	520 39	16	60 73	2	9 13
5 — < 7	397	2 301 48	81	493 26	20	121 26	1	6 62
7 — < 10	422	3 534 32	189	1 599 99	42	369 69	7	56 91
10 — < 15	545	6 685 30	285	3 548 86	72	914 26	15	184 52
15 — < 20	395	6 848 25	290	5 069 78	123	2 126 84	37	656 93
20 — < 25	329	7 353 77	278	6 226 55	125	2 786 56	30	670 39
25 — < 30	225	6 169 90	219	5 964 03	95	2 561 38	34	930 82
30 — < 40	251	8 593 58	267	9 191 18	145	4 990 21	53	1 846 37
40 — < 50	129	5 695 15	127	5 656 33	65	2 873 66	27	1 210 45
50 — < 100	251	17 095 97	211	14 151 35	133	9 016 82	51	3 584 91
≥ 100	47	5 923 19	44	5 648 32	43	5 220 89	12	1 812 52
<b>TOT.</b>	<b>7 293</b>	<b>75 801 23</b>	<b>2 221</b>	<b>58 156 89</b>	<b>881</b>	<b>31 044 65</b>	<b>270</b>	<b>10 969 69</b>

## PROVINCE DE LA

0,01 — < 1	8 768	4 380 42	349	232 53	12	8 85	—	—
1 — < 2	2 684	3 775 82	298	444 17	20	29 93	2	3 43
2 — < 5	4 247	14 320 80	1 152	4 094 30	179	652 32	20	73 64
5 — < 7	1 988	11 749 60	861	5 138 64	194	1 170 18	24	146 79
7 — < 10	2 203	18 405 70	1 260	10 590 32	315	2 667 54	47	402 13
10 — < 15	1 785	21 345 14	1 231	14 960 51	421	5 136 35	105	1 284 88
15 — < 20	716	12 289 87	471	8 004 90	198	3 383 91	70	1 211 04
20 — < 25	229	5 038 99	206	4 511 95	104	2 280 94	25	557 58
25 — < 30	91	2 450 02	79	2 148 47	44	1 201 33	10	268 08
30 — < 40	76	2 546 93	60	2 028 07	34	1 139 05	9	306 75
40 — < 50	15	656 34	15	649 84	9	399 39	2	86 92
50 — < 100	7	428 38	12	826 01	6	430 02	3	205 53
≥ 100	—	—	—	—	1	115 00	—	—
<b>TOT.</b>	<b>22 809</b>	<b>97 388 01</b>	<b>5 994</b>	<b>53 629 71</b>	<b>1 537</b>	<b>18 614 81</b>	<b>317</b>	<b>4 546 77</b>

## DES TERRES

S'ETENDENT SUR LE TERRITOIRE DE				Exploitations avec terres		Nombre d'exploitations reprises ci-contre dont les terres sont situées totalement ou partiellement			
5 communes		6 communes et plus		Nombre	Superficie agricole utilisée	aux Pays-Bas	en Allemagne	au Luxembourg	en France
Nombre	Superficie agricole utilisée	Nombre	Superficie agricole utilisée						
	ha		a	ha	a	ha	a		

## DE LIMBOURG

—	—	—	—	5 000	2 406 49	1	—	—	—
—	—	—	—	1 677	2 375 39	2	—	—	—
13	53 31	3	11 62	2 930	9 823 77	4	—	—	—
16	95 79	6	35 38	1 319	7 778 53	9	—	—	—
18	152 51	10	84 57	1 504	12 585 68	18	—	—	—
37	459 67	11	130 22	1 654	20 055 42	24	—	—	—
30	537 47	10	172 97	846	14 484 41	25	—	—	—
11	242 46	7	154 39	301	6 619 91	4	—	—	—
8	216 92	3	78 67	154	4 168 75	6	—	—	—
4	136 26	6	209 29	112	3 862 83	3	—	—	—
3	131 31	1	46 76	53	2 333 74	2	—	—	—
5	298 59	2	155 11	76	4 889 30	2	—	—	—
1	100 19	3	631 77	10	1 644 85	1	—	—	—
<b>146</b>	<b>2 424 48</b>	<b>62</b>	<b>1 710 75</b>	<b>15 636</b>	<b>93 029 07</b>	<b>101</b>	<b>—</b>	<b>—</b>	<b>—</b>

## DE LUXEMBOURG

—	—	—	—	1 505	871 18	—	—	—	—
—	—	—	—	636	919 62	—	—	—	1
1	4 07	—	—	1 555	5 147 42	—	—	2	4
—	—	—	—	815	4 801 45	—	1	—	4
—	—	—	—	1 074	8 997 19	—	—	—	1
—	—	—	—	1 561	19 209 99	—	—	3	6
3	49 94	—	—	1 399	24 281 38	—	—	3	7
1	20 27	—	—	1 049	23 323 58	—	—	2	15
4	110 27	1	25 97	632	17 214 97	—	—	5	4
5	165 00	1	38 75	674	22 839 37	—	—	7	18
4	184 04	1	49 20	287	12 573 66	—	—	1	7
2	103 10	—	—	227	14 130 51	—	—	2	4
—	—	1	106 00	10	1 174 74	—	—	—	—
<b>20</b>	<b>636 69</b>	<b>4</b>	<b>219 92</b>	<b>11 424</b>	<b>155 485 06</b>	<b>—</b>	<b>—</b>	<b>26</b>	<b>71</b>

## DE NAMUR

—	—	—	—	2 735	1 404 95	—	—	—	—
—	—	—	—	615	879 05	—	—	—	—
—	—	—	—	1 203	3 995 89	—	—	—	1
—	—	—	—	499	2 922 62	—	—	—	—
—	—	—	—	660	5 560 91	—	—	—	1
4	48 39	—	—	921	11 381 33	—	—	—	4
5	90 14	—	—	850	14 791 94	—	—	—	2
8	185 05	—	—	770	17 222 32	—	—	—	2
12	334 83	2	54 92	587	16 015 88	—	—	—	5
13	461 34	1	33 18	730	25 115 86	—	—	—	1
9	393 01	1	45 15	358	15 873 75	—	—	—	3
12	843 30	3	219 90	661	44 912 25	—	—	—	3
5	694 45	4	562 11	155	19 861 48	—	—	—	—
<b>68</b>	<b>3 050 51</b>	<b>11</b>	<b>915 26</b>	<b>10 744</b>	<b>179 938 23</b>	<b>—</b>	<b>—</b>	<b>—</b>	<b>22</b>

## FLANDRE ORIENTALE

—	—	—	—	9 129	4 621 80	8	—	—	—
2	2 83	—	—	3 006	4 256 18	3	—	—	—
6	22 77	—	—	5 604	19 163 83	27	—	—	—
5	30 96	1	5 99	3 073	18 242 16	19	—	—	—
8	65 27	1	8 86	3 834	32 139 82	20	—	—	—
11	140 60	5	64 41	3 558	42 931 89	58	—	—	—
11	187 09	2	35 93	1 468	25 112 74	48	—	—	—
3	65 96	2	43 00	569	12 498 42	42	—	—	—
3	82 09	2	58 00	229	6 207 99	29	—	—	—
—	—	—	—	179	6 020 80	26	—	—	—
1	43 50	2	94 11	44	1 930 10	12	—	—	—
—	—	1	82 40	29	1 972 34	15	—	—	—
—	—	—	—	1	115 00	—	—	—	—
<b>50</b>	<b>641 07</b>	<b>16</b>	<b>392 70</b>	<b>30 723</b>	<b>175 213 07</b>	<b>307</b>	<b>—</b>	<b>—</b>	<b>—</b>

## DISPERSION

SUPERFICIE AGRICOLE UTILISEE	EXPLOITATIONS DONT LES TERRES							
	1 commune		2 communes		3 communes		4 communes	
	Nombre	Superficie agricole utilisée	Nombre	Superficie agricole utilisée	Nombre	Superficie agricole utilisée	Nombre	Superficie agricole utilisée
		ha a		ha a		ha a		ha a

PROVINCE DE LA									
0,01 — < 1	4 664	2 202 15	124	79 07	4	2 63	—	—	—
1 — < 2	1 829	2 576 89	182	270 63	14	21 98	—	—	—
2 — < 5	3 194	10 732 15	810	2 903 97	72	277 37	12	46 05	77 98
5 — < 7	1 764	10 475 44	721	4 324 71	114	683 35	13	77 98	77 98
7 — < 10	2 174	18 102 25	1 026	8 630 30	254	2 145 52	45	387 81	387 81
10 — < 15	2 123	25 760 22	1 200	14 720 68	373	4 590 06	79	994 11	994 11
15 — < 20	1 090	18 839 89	719	12 500 43	296	5 130 53	83	1 457 17	1 457 17
20 — < 25	536	11 855 52	418	9 273 75	192	4 296 44	51	1 131 37	1 131 37
25 — < 30	259	7 006 37	232	6 305 90	112	3 051 78	50	1 361 46	1 361 46
30 — < 40	189	6 352 23	192	6 590 92	107	3 648 77	58	1 976 43	1 976 43
40 — < 50	34	1 475 38	75	3 274 68	43	1 874 16	21	930 91	930 91
50 — < 100	20	1 291 37	34	2 017 46	28	1 703 79	16	963 75	963 75
≥ 100	2	238 57	3	340 83	1	107 07	—	—	—
<b>TOT.</b>	<b>17 878</b>	<b>116 908 43</b>	<b>5 736</b>	<b>71 233 33</b>	<b>1 610</b>	<b>27 533 45</b>	<b>428</b>	<b>9 327 04</b>	<b>9 327 04</b>

DUNES									
0,01 — < 1	855	403 02	48	30 36	2	93	—	—	—
1 — < 2	335	462 28	65	96 72	5	7 87	—	—	—
2 — < 5	482	1 559 72	207	708 93	27	103 74	2	8 08	8 08
5 — < 7	229	1 377 92	162	969 69	40	242 86	3	19 30	19 30
7 — < 10	291	2 446 33	235	1 997 61	90	756 95	22	189 93	189 93
10 — < 15	319	3 915 44	316	3 862 01	120	1 487 53	40	501 35	501 35
15 — < 20	226	3 922 21	186	3 217 99	114	1 963 88	45	800 78	800 78
20 — < 25	114	2 524 69	161	3 577 73	100	2 258 92	28	610 31	610 31
25 — < 30	85	2 295 06	99	2 709 53	74	2 007 52	25	679 35	679 35
30 — < 40	96	3 233 41	130	4 499 68	75	2 580 03	45	1 556 06	1 556 06
40 — < 50	26	1 105 09	60	2 634 84	37	1 626 27	17	757 18	757 18
50 — < 100	16	1 058 48	39	2 454 50	26	1 681 41	12	723 69	723 69
≥ 100	1	100 50	2	216 40	—	—	—	—	—
<b>TOT.</b>	<b>3 075</b>	<b>24 404 15</b>	<b>1 710</b>	<b>26 975 99</b>	<b>710</b>	<b>14 717 91</b>	<b>239</b>	<b>5 846 03</b>	<b>5 846 03</b>

REGION									
0,01 — < 1	11 655	5 636 65	345	218 48	6	3 91	—	—	—
1 — < 2	4 168	5 861 51	338	501 45	16	25 74	—	—	—
2 — < 5	6 233	20 594 86	1 233	4 357 04	157	593 87	10	41 43	41 43
5 — < 7	2 769	16 305 58	926	5 552 72	164	989 85	12	74 83	74 83
7 — < 10	2 928	24 310 96	1 334	11 174 04	339	2 853 44	32	277 95	277 95
10 — < 15	2 241	26 835 75	1 274	15 386 95	400	4 867 47	80	986 30	986 30
15 — < 20	807	13 786 24	460	7 852 80	181	3 092 82	56	978 61	978 61
20 — < 25	273	5 986 70	160	3 543 05	82	1 793 65	17	381 02	381 02
25 — < 30	106	2 853 56	76	2 044 19	25	692 57	18	485 42	485 42
30 — < 40	65	2 198 46	44	1 459 72	17	547 56	11	378 45	378 45
40 — < 50	7	310 69	6	254 12	4	176 17	4	171 56	171 56
50 — < 100	6	392 44	1	70 00	2	121 14	3	199 46	199 46
≥ 100	—	—	1	124 43	—	—	—	—	—
<b>TOT.</b>	<b>31 258</b>	<b>125 073 40</b>	<b>6 198</b>	<b>52 538 99</b>	<b>1 393</b>	<b>15 758 19</b>	<b>243</b>	<b>3 975 03</b>	<b>3 975 03</b>

CAM									
0,01 — < 1	5 953	2 993 81	132	79 73	5	2 75	1	—	3
1 — < 2	2 066	2 893 23	136	197 88	7	9 67	—	—	—
2 — < 5	3 290	10 600 07	461	1 634 26	40	139 41	6	20 89	20 89
5 — < 7	1 229	7 152 01	315	1 884 11	42	240 75	6	36 38	36 38
7 — < 10	1 570	13 115 44	538	4 575 73	86	725 81	9	74 37	74 37
10 — < 15	1 609	19 379 37	757	9 182 82	139	1 708 91	12	140 59	140 59
15 — < 20	605	10 176 22	377	6 342 47	108	1 835 93	20	352 38	352 38
20 — < 25	165	3 559 98	136	2 998 79	33	722 96	10	230 32	230 32
25 — < 30	63	1 693 83	45	1 205 36	13	343 88	6	160 53	160 53
30 — < 40	35	1 160 87	19	634 67	14	483 17	2	70 53	70 53
40 — < 50	15	644 30	7	304 80	3	124 36	1	41 04	41 04
50 — < 100	17	1 054 35	9	560 97	3	183 60	3	171 30	171 30
≥ 100	7	1 123 69	—	—	2	459 09	2	374 65	374 65
<b>TOT.</b>	<b>16 624</b>	<b>75 547 17</b>	<b>2 932</b>	<b>29 601 59</b>	<b>495</b>	<b>6 980 29</b>	<b>78</b>	<b>1 673 01</b>	<b>1 673 01</b>



## DES TERRES

S'ETENDENT SUR LE TERRITOIRE DE				Exploitations avec terres		Nombre d'exploitations reprises ci-contre dont les terres sont situées totalement ou partiellement			
5 communes		6 communes et plus		Nombre	Superficie agricole utilisée	aux Pays-Bas	en Allemagne	au Luxembourg	en France
Nombre	Superficie agricole utilisée	Nombre	Superficie agricole utilisée						
	ha a		ha a		ha a				

## FLANDRE OCCIDENTALE

—	—	—	—	4 792	2 283 85	—	—	—	—
—	—	—	—	2 025	2 869 50	—	—	—	1
—	—	1	4 00	4 089	13 963 54	—	—	—	4
1	5 49	—	—	2 613	15 566 97	—	—	—	4
3	26 86	—	—	3 502	29 292 74	—	—	—	4
17	215 27	1	13 61	3 793	46 293 95	2	—	—	13
14	245 30	3	51 09	2 205	38 224 41	3	—	—	12
19	426 01	8	180 66	1 224	27 163 75	—	—	—	7
21	588 67	3	78 30	677	18 392 48	3	—	—	4
21	722 21	7	257 77	574	19 548 33	—	—	—	3
13	585 02	5	218 05	191	8 358 20	2	—	—	1
9	609 37	4	277 96	111	6 863 70	—	—	—	1
—	—	—	—	6	686 47	—	—	—	—
<b>118</b>	<b>3 424 20</b>	<b>32</b>	<b>1 081 44</b>	<b>25 802</b>	<b>229 507 89</b>	<b>10</b>	<b>—</b>	<b>—</b>	<b>54</b>

## ET POLDERS

—	—	—	—	905	434 31	7	—	—	—
—	—	—	—	405	566 87	2	—	—	—
—	—	—	—	718	2 380 47	17	—	—	—
1	5 49	—	—	435	2 615 26	6	—	—	—
2	17 56	—	—	640	5 408 38	11	—	—	—
6	75 03	2	27 36	803	9 868 72	30	—	—	—
7	118 80	2	33 99	580	10 057 65	33	—	—	1
6	134 45	4	85 11	413	9 191 21	30	—	—	1
11	310 40	1	25 60	295	8 027 46	21	—	—	—
12	407 83	4	144 00	362	12 421 01	23	—	—	—
10	445 31	2	91 96	152	6 660 65	13	—	—	—
8	520 44	5	360 36	106	6 798 88	14	—	—	—
—	—	—	—	3	316 90	—	—	—	—
<b>63</b>	<b>2 035 31</b>	<b>20</b>	<b>768 38</b>	<b>5 817</b>	<b>74 747 77</b>	<b>207</b>	<b>—</b>	<b>—</b>	<b>2</b>

## SABLONNEUSE

—	—	—	—	12 006	5 859 04	1	—	—	—
—	—	—	—	4 522	6 388 70	1	—	—	—
2	6 49	1	4 00	7 636	25 597 69	10	—	—	—
1	6 78	—	—	3 872	22 929 76	13	—	—	—
5	40 82	1	7 97	4 639	38 665 18	9	—	—	—
16	199 92	2	23 65	4 013	48 300 04	30	—	—	—
7	118 76	—	—	1 511	25 829 23	19	—	—	—
8	171 74	2	44 70	542	11 920 86	12	—	—	—
1	28 00	1	29 65	227	6 133 39	11	—	—	—
4	129 34	2	74 18	143	4 787 71	4	—	—	—
4	183 21	2	87 00	27	1 182 75	1	—	—	—
1	88 93	—	—	13	871 97	1	—	—	—
—	—	—	—	1	124 43	—	—	—	—
<b>49</b>	<b>973 99</b>	<b>11</b>	<b>271 15</b>	<b>39 152</b>	<b>198 590 75</b>	<b>112</b>	<b>—</b>	<b>—</b>	<b>—</b>

## PINE

—	—	—	—	6 091	3 076 32	2	—	—	—
—	—	—	—	2 209	3 100 78	7	—	—	—
1	2 75	—	—	3 798	12 397 38	15	—	—	—
—	—	—	—	1 592	9 313 25	13	—	—	—
3	24 79	—	—	2 206	18 516 14	48	—	—	—
2	26 50	—	—	2 519	30 438 19	93	—	—	—
2	36 50	—	—	1 112	18 743 50	59	—	—	—
1	22 80	—	—	345	7 534 85	18	—	—	—
2	54 50	—	—	129	3 458 10	11	—	—	—
2	67 81	1	32 00	73	2 449 05	2	—	—	—
1	40 00	—	—	27	1 154 50	1	—	—	—
1	56 00	—	—	33	2 026 22	2	—	—	—
—	—	1	167 00	12	2 124 43	1	—	—	—
<b>15</b>	<b>331 65</b>	<b>2</b>	<b>199 00</b>	<b>20 146</b>	<b>114 332 71</b>	<b>272</b>	<b>—</b>	<b>—</b>	<b>—</b>

## DISPERSION

SUPERFICIE AGRICOLE UTILISEE	EXPLOITATIONS DONT LES TERRES							
	1 commune		2 communes		3 communes		4 communes	
	Nombre	Superficie agricole utilisée	Nombre	Superficie agricole utilisée	Nombre	Superficie agricole utilisée	Nombre	Superficie agricole utilisée
		ha		a		ha		a

REGION								
0,01 — < 1	15 882	6 900 80	731	457 44	20	15 14	1	75
1 — < 2	3 858	5 490 61	609	909 57	62	94 17	4	6 63
2 — < 5	5 826	19 352 51	2 077	7 317 88	365	1 339 73	50	190 76
5 — < 7	2 430	14 343 67	1 263	7 477 67	320	1 904 09	65	387 58
7 — < 10	2 603	21 710 41	1 533	12 847 55	440	3 743 87	105	882 19
10 — < 15	2 416	29 329 67	1 618	19 857 83	601	7 363 93	152	1 874 54
15 — < 20	1 219	21 043 11	918	15 849 52	382	6 569 52	111	1 916 14
20 — < 25	596	13 218 70	522	11 522 10	207	4 584 39	70	1 562 27
25 — < 30	273	7 432 71	267	7 278 80	115	3 117 12	42	1 132 50
30 — < 40	202	6 737 26	161	5 446 46	115	3 961 19	28	929 46
40 — < 50	59	2 629 47	80	3 522 39	36	1 583 57	16	695 86
50 — < 100	79	5 185 91	69	4 563 91	33	2 183 84	15	1 060 70
≥ 100	8	1 048 82	12	1 595 86	11	1 515 04	1	109 66
<b>TOT.</b>	<b>35 451</b>	<b>154 423 65</b>	<b>9 860</b>	<b>98 646 98</b>	<b>2 707</b>	<b>37 975 60</b>	<b>660</b>	<b>10 749 04</b>

REGION								
0,01 — < 1	6 404	3 104 57	353	226 77	33	23 20	3	1 83
1 — < 2	1 309	1 866 37	215	314 88	38	55 41	4	6 44
2 — < 5	2 012	6 675 12	783	2 740 09	227	827 40	52	201 54
5 — < 7	847	4 984 34	516	3 077 51	238	1 422 47	59	359 53
7 — < 10	998	8 458 33	812	6 923 00	401	3 410 20	136	1 154 43
10 — < 15	1 319	16 175 75	1 192	14 880 46	656	8 144 62	261	3 263 56
15 — < 20	902	15 617 78	980	16 969 34	580	10 059 32	246	4 280 07
20 — < 25	557	12 456 72	612	13 666 72	362	8 139 01	162	3 634 84
25 — < 30	325	8 891 56	354	9 649 09	264	7 212 48	137	3 746 34
30 — < 40	317	10 930 76	385	13 145 54	265	9 155 34	133	4 633 95
40 — < 50	147	6 524 79	181	7 961 45	145	6 437 02	64	2 875 84
50 — < 100	221	15 072 16	237	15 967 89	175	11 820 06	98	6 764 78
≥ 100	22	2 802 27	45	5 793 12	53	7 002 42	18	2 225 87
<b>TOT.</b>	<b>15 380</b>	<b>113 560 52</b>	<b>6 665</b>	<b>111 315 86</b>	<b>3 437</b>	<b>73 708 95</b>	<b>1 373</b>	<b>33 149 02</b>

REGION								
0,01 — < 1	1 292	612 09	28	14 78	—	—	1	51
1 — < 2	432	608 25	20	27 95	1	1 46	—	—
2 — < 5	1 024	3 451 82	148	521 01	11	42 55	1	3 50
5 — < 7	590	3 457 83	136	814 67	15	92 51	2	12 93
7 — < 10	819	6 847 86	205	1 745 44	26	217 04	4	35 05
10 — < 15	1 038	12 593 82	349	4 318 57	81	1 005 74	13	155 08
15 — < 20	566	9 709 57	294	5 050 24	75	1 291 43	11	191 32
20 — < 25	265	5 841 77	156	3 440 99	42	949 37	9	200 02
25 — < 30	94	2 514 21	65	1 766 46	28	749 06	6	163 46
30 — < 40	66	2 231 51	55	1 821 90	14	462 15	4	134 85
40 — < 50	14	603 85	14	638 05	7	303 05	2	84 51
50 — < 100	13	890 11	8	541 32	6	361 23	1	52 64
≥ 100	—	—	—	—	—	—	—	—
<b>TOT.</b>	<b>6 213</b>	<b>49 362 69</b>	<b>1 478</b>	<b>20 701 38</b>	<b>306</b>	<b>5 475 59</b>	<b>54</b>	<b>1 033 87</b>

CAMPINE								
0,01 — < 1	79	45 60	—	—	—	—	—	—
1 — < 2	8	12 58	—	—	—	—	—	—
2 — < 5	17	56 52	2	8 21	—	—	—	—
5 — < 7	6	36 37	1	5 26	—	—	—	—
7 — < 10	11	94 32	1	7 95	—	—	—	—
10 — < 15	14	179 49	1	11 58	2	21 54	—	—
15 — < 20	9	156 99	7	124 82	4	69 76	—	—
20 — < 25	11	236 47	1	22 00	1	23 30	1	21 03
25 — < 30	3	81 03	2	56 27	—	—	—	—
30 — < 40	4	128 47	1	30 02	—	—	—	—
40 — < 50	—	—	1	42 04	—	—	1	47 31
50 — < 100	—	—	—	—	—	—	1	56 24
≥ 100	—	—	—	—	—	—	—	—
<b>TOT.</b>	<b>162</b>	<b>1 027 84</b>	<b>17</b>	<b>308 15</b>	<b>7</b>	<b>114 60</b>	<b>3</b>	<b>124 58</b>

## DES TERRES

S'ETENDENT SUR LE TERRITOIRE DE				Exploitations avec terres		Nombre d'exploitations reprises ci-contre dont les terres sont situées totalement ou partiellement			
5 communes		6 communes et plus		Nombre	Superficie agricole utilisée ha a	aux Pays-Bas	en Allemagne	au Luxembourg	en France
Nombre	Superficie agricole utilisée ha a	Nombre	Superficie agricole utilisée ha a						

## SABLO-LIMONEUSE

1	63	—	—	16 635	7 374 76	—	—	—	—
2	2 83	—	—	4 535	6 503 81	—	—	—	1
11	42 26	—	—	8 329	28 243 14	—	—	—	4
6	37 20	1	5 99	4 085	24 156 20	1	—	—	4
15	124 92	6	48 99	4 702	39 357 93	—	—	—	4
22	285 17	4	55 91	4 813	58 767 05	1	—	—	13
26	450 39	6	107 19	2 662	45 935 87	—	—	—	10
16	363 80	9	204 83	1 420	31 456 09	1	—	—	7
15	408 01	7	192 23	719	19 561 37	1	—	—	4
13	463 49	2	74 04	521	17 611 90	—	—	—	2
4	177 67	5	216 20	200	8 825 16	—	—	—	1
2	144 00	1	57 43	199	13 195 79	1	—	—	1
1	130 45	1	295 43	34	4 695 26	—	—	—	—
<b>134</b>	<b>2 630 82</b>	<b>42</b>	<b>1 258 24</b>	<b>48 854</b>	<b>305 684 33</b>	<b>5</b>	<b>—</b>	<b>—</b>	<b>51</b>

## LIMONEUSE

—	—	—	—	6 793	3 356 37	—	—	—	—
—	—	—	—	1 566	2 243 10	1	—	—	2
13	53 31	3	11 62	3 090	10 509 08	1	—	—	4
21	124 51	6	35 38	1 687	10 003 74	2	—	—	5
29	254 79	10	84 71	2 386	20 285 46	7	—	—	13
73	932 70	21	268 18	3 522	43 665 27	7	—	—	12
88	1 539 19	25	429 87	2 821	48 895 57	3	—	—	21
58	1 290 75	26	569 95	1 777	39 757 99	—	—	—	8
50	1 362 92	16	431 96	1 146	31 294 35	—	—	—	10
37	1 260 30	20	686 28	1 157	39 812 17	—	—	—	14
18	776 24	9	403 85	564	24 979 19	1	—	—	5
28	1 851 81	18	1 338 64	777	52 815 34	—	—	—	8
12	1 711 92	17	2 746 05	167	22 281 65	—	—	—	3
<b>427</b>	<b>11 158 44</b>	<b>171</b>	<b>7 006 49</b>	<b>27 453</b>	<b>349 899 28</b>	<b>22</b>	<b>—</b>	<b>—</b>	<b>105</b>

## HERBAGERE (LIEGE)

—	—	—	—	1 321	627 38	1	—	—	—
—	—	—	—	453	637 66	—	—	—	—
—	—	—	—	1 184	4 018 88	3	—	—	—
—	—	—	—	743	4 377 94	5	1	—	—
—	—	—	—	1 054	8 845 39	6	—	—	—
3	37 75	—	—	1 484	18 110 96	12	—	—	—
2	35 52	—	—	948	16 278 08	13	2	—	—
—	—	—	—	472	10 432 15	5	—	—	2
1	29 50	2	54 29	196	5 276 98	4	1	—	—
4	138 79	—	—	143	4 789 20	2	—	—	—
—	—	1	45 23	38	1 674 69	1	—	—	—
—	—	—	—	28	1 845 30	1	—	—	—
—	—	—	—	—	—	—	—	—	—
<b>10</b>	<b>241 56</b>	<b>3</b>	<b>99 52</b>	<b>8 064</b>	<b>76 914 61</b>	<b>53</b>	<b>4</b>	<b>—</b>	<b>2</b>

## HENNUYERE

—	—	—	—	79	45 60	—	—	—	—
—	—	—	—	8	12 58	—	—	—	—
—	—	—	—	19	64 73	—	—	—	—
—	—	—	—	7	41 63	—	—	—	—
—	—	—	—	12	102 27	—	—	—	—
—	—	—	—	17	212 61	—	—	—	—
—	—	—	—	20	351 57	—	—	—	—
—	—	—	—	14	302 80	—	—	—	—
—	—	1	27 62	6	164 92	—	—	—	—
—	—	—	—	5	158 49	—	—	—	—
—	—	—	—	2	89 35	—	—	—	—
—	—	—	—	1	56 24	—	—	—	—
—	—	—	—	—	—	—	—	—	—
<b>—</b>	<b>—</b>	<b>1</b>	<b>27 62</b>	<b>190</b>	<b>1 602 79</b>	<b>—</b>	<b>—</b>	<b>—</b>	<b>—</b>

SUPERFICIE AGRICOLE UTILISEE	EXPLOITATIONS DONT LES TERRES							
	1 commune		2 communes		3 communes		4 communes	
	Nombre	Superficie agricole utilisée	Nombre	Superficie agricole utilisée	Nombre	Superficie agricole utilisée	Nombre	Superficie agricole utilisée
		ha a		ha a		ha a		ha a

CON									
0,01 — < 1	2 686	1 362 20	39	26 48	3	1 83	—	—	—
1 — < 2	609	860 19	34	50 87	1	1 43	—	—	—
2 — < 5	947	3 045 23	119	420 39	14	51 03	—	—	—
5 — < 7	349	2 040 08	85	505 76	14	82 56	1	6 00	—
7 — < 10	369	3 074 39	127	1 066 27	22	188 80	1	9 00	—
10 — < 15	408	4 982 77	229	2 823 88	45	580 68	5	62 99	—
15 — < 20	317	5 458 15	212	3 697 56	70	1 224 94	19	344 13	—
20 — < 25	240	5 321 19	206	4 601 84	79	1 738 15	13	291 53	—
25 — < 30	159	4 376 10	149	4 067 29	61	1 647 92	13	359 64	—
30 — < 40	208	7 117 81	198	6 805 80	87	2 993 73	24	849 43	—
40 — < 50	117	5 181 55	96	4 302 87	57	2 501 83	19	842 36	—
50 — < 100	260	17 830 56	216	14 590 92	108	7 610 69	29	2 077 01	—
≥ 100	43	5 531 44	42	5 133 43	27	3 182 34	10	1 538 42	—
<b>TOT.</b>	<b>6 712</b>	<b>66 181 66</b>	<b>1 752</b>	<b>48 093 36</b>	<b>588</b>	<b>21 805 93</b>	<b>134</b>	<b>6 380 51</b>	

HAUTE									
0,01 — < 1	206	132 68	8	6 07	1	30	—	—	—
1 — < 2	155	218 33	7	9 77	1	1 28	—	—	—
2 — < 5	713	2 470 51	77	286 16	4	16 03	1	4 75	—
5 — < 7	535	3 085 31	64	374 82	4	21 76	1	6 43	—
7 — < 10	660	5 445 68	159	1 350 92	19	164 08	—	—	—
10 — < 15	622	7 341 59	217	2 631 20	27	333 55	3	39 96	—
15 — < 20	234	3 911 56	113	1 903 27	22	384 81	3	54 86	—
20 — < 25	59	1 269 04	39	837 45	4	90 26	—	—	—
25 — < 30	9	236 21	11	289 79	3	76 60	—	—	—
30 — < 40	4	135 81	7	238 23	1	34 63	1	30 60	—
40 — < 50	4	178 02	—	—	—	—	—	—	—
50 — < 100	1	56 00	—	—	—	—	—	—	—
≥ 100	—	—	1	115 00	—	—	—	—	—
<b>TOT.</b>	<b>3 202</b>	<b>24 480 74</b>	<b>703</b>	<b>8 042 68</b>	<b>86</b>	<b>1 123 30</b>	<b>9</b>	<b>136 50</b>	

REGION									
0,01 — < 1	205	131 08	5	4 25	—	—	—	—	—
1 — < 2	54	81 39	1	1 50	—	—	—	—	—
2 — < 5	106	356 56	10	36 03	2	6 92	—	—	—
5 — < 7	72	422 62	14	84 64	3	19 26	—	—	—
7 — < 10	79	667 16	20	165 33	3	24 31	1	9 38	—
10 — < 15	99	1 234 83	48	608 20	14	179 83	4	54 05	—
15 — < 20	85	1 491 44	61	1 073 62	27	487 99	3	51 78	—
20 — < 25	37	826 55	47	1 075 99	20	451 35	1	24 93	—
25 — < 30	23	634 76	30	819 82	16	438 12	4	111 25	—
30 — < 40	20	673 74	27	914 97	20	680 07	2	72 60	—
40 — < 50	12	522 14	11	509 13	4	182 33	5	222 58	—
50 — < 100	3	165 05	9	523 83	7	411 40	4	242 77	—
≥ 100	—	—	—	—	—	—	—	—	—
<b>TOT.</b>	<b>795</b>	<b>7 207 32</b>	<b>283</b>	<b>5 817 31</b>	<b>116</b>	<b>2 881 58</b>	<b>24</b>	<b>789 34</b>	

FA									
0,01 — < 1	615	311 61	9	5 61	1	70	1	12	—
1 — < 2	197	289 31	8	11 30	—	—	—	—	—
2 — < 5	423	1 421 22	61	224 28	5	18 19	2	9 13	—
5 — < 7	153	905 70	39	231 50	10	61 87	—	—	—
7 — < 10	197	1 643 52	99	843 44	13	114 15	2	15 52	—
10 — < 15	247	3 043 75	102	1 280 76	30	373 73	7	82 61	—
15 — < 20	206	3 572 28	147	2 572 30	61	1 076 04	20	342 98	—
20 — < 25	165	3 675 88	122	2 731 38	56	1 250 08	7	148 48	—
25 — < 30	106	2 905 41	117	3 208 89	47	1 284 98	14	378 30	—
30 — < 40	119	4 065 76	127	4 355 14	75	2 585 34	27	934 78	—
40 — < 50	57	2 535 69	63	2 759 92	32	1 423 42	10	443 09	—
50 — < 100	81	5 439 08	67	4 209 74	46	2 905 14	25	1 723 19	—
≥ 100	7	795 58	4	526 76	7	817 72	1	100 24	—
<b>TOT.</b>	<b>2 573</b>	<b>30 604 79</b>	<b>965</b>	<b>22 961 02</b>	<b>383</b>	<b>11 911 36</b>	<b>116</b>	<b>4 178 44</b>	

## DES TERRES

S'ETENDENT SUR LE TERRITOIRE DE				Exploitations avec terres		Nombre d'exploitations reprises ci-contre dont les terres sont situées totalement ou partiellement			
5 communes		6 communes et plus		Nombre	Superficie agricole utilisée ha a	aux Pays-Bas	en Allemagne	au Luxembourg	en France
Nombre	Superficie agricole utilisée ha a	Nombre	Superficie agricole utilisée ha a						

## DROZ

—	—	—	—	2 728	1 390 51	—	—	—	—
—	—	1	1 87	645	914 36	—	—	—	—
—	—	—	—	1 080	3 516 65	—	—	—	—
—	—	—	—	449	2 634 40	—	—	—	—
—	—	—	—	519	4 338 46	—	—	—	3
1	12 07	—	—	688	8 462 39	—	—	—	—
—	—	1	18 00	619	10 742 78	—	—	—	1
5	120 04	—	—	543	12 072 75	—	—	—	2
4	113 88	—	—	386	10 564 83	—	—	—	5
3	102 12	—	—	520	17 868 89	—	—	—	4
4	178 95	1	47 33	294	13 054 89	—	—	—	—
9	595 16	2	169 02	624	42 873 36	—	—	—	1
2	352 88	4	476 83	128	16 215 34	—	—	—	1
28	1 475 10	9	713 05	9 223	144 649 61	—	—	—	17

## ARDENNE

1	50	—	—	216	139 55	—	—	—	—
—	—	—	—	163	229 38	—	—	—	—
—	—	—	—	795	2 777 45	—	—	—	—
—	—	—	—	604	3 488 32	—	1	—	—
—	—	—	—	838	6 960 68	—	12	—	—
—	—	—	—	869	10 346 30	—	16	2	—
—	—	—	—	372	6 254 50	—	6	—	—
—	—	—	—	102	2 196 75	—	6	—	—
—	—	—	—	23	602 60	—	1	—	—
—	—	—	—	13	439 17	—	—	—	—
—	—	—	—	4	178 02	—	—	—	—
—	—	—	—	1	56 00	—	—	—	—
—	—	—	—	1	115 00	—	—	—	—
1	50	—	—	4 001	33 783 72	—	42	2	—

## HERBAGERE (FAGNE)

—	—	—	—	210	135 33	—	—	—	—
—	—	—	—	55	82 89	—	—	—	—
—	—	—	—	118	399 51	—	—	—	—
—	—	—	—	89	526 52	—	—	—	—
—	—	—	—	103	866 18	—	—	—	1
—	—	—	—	165	2 076 91	—	—	—	8
—	—	—	—	176	3 104 83	—	—	—	6
—	—	—	—	105	2 378 82	—	—	—	4
—	—	—	—	73	2 003 95	—	—	—	4
1	34 43	—	—	70	2 375 81	—	—	—	2
1	48 41	—	—	33	1 484 59	—	—	—	1
1	62 52	—	—	24	1 405 57	—	—	—	1
3	145 36	—	—	1 221	16 840 91	—	—	—	27

## MENNE

—	—	—	—	626	318 04	—	—	—	—
—	—	—	—	205	300 61	—	—	—	—
1	4 07	—	—	492	1 676 89	—	—	—	1
—	—	—	—	202	1 199 07	—	—	—	—
—	—	—	—	311	2 616 63	—	—	—	—
—	—	—	—	386	4 780 85	—	—	—	3
4	68 47	—	—	438	7 632 07	—	—	—	2
4	91 89	—	—	354	7 897 71	—	—	—	2
4	112 46	1	28 02	289	7 918 06	—	—	2	4
9	327 01	1	33 18	358	12 301 21	—	—	—	2
2	89 16	1	45 15	165	7 296 43	—	—	—	3
5	367 08	1	51 30	225	14 695 53	—	—	—	3
—	—	—	—	19	2 240 30	—	—	—	—
29	1 060 14	4	157 65	4 070	70 873 40	—	—	2	20

SUPERFICIE AGRICOLE UTILISEE	EXPLOITATIONS DONT LES TERRES							
	1 commune		2 communes		3 communes		4 communes	
	Nombre	Superficie agricole utilisée	Nombre	Superficie agricole utilisée	Nombre	Superficie agricole utilisée	Nombre	Superficie agricole utilisée
		ha		ha a		ha a		ha a

A R								
0,01 — < 1	1 125	681 24	18	12 49	1	69	2	1 57
1 — < 2	448	643 15	12	17 41	—	—	—	—
2 — < 5	1 106	3 641 69	117	392 64	5	20 64	—	—
5 — < 7	546	3 200 57	112	664 21	7	41 42	1	6 62
7 — < 10	729	6 092 52	130	1 099 94	18	156 22	3	25 61
10 — < 15	951	11 697 65	272	3 394 78	60	733 84	2	26 41
15 — < 20	771	13 313 56	286	4 991 00	81	1 418 79	14	258 68
20 — < 25	543	12 035 21	223	4 973 68	72	1 630 11	12	263 82
25 — < 30	270	7 329 03	164	4 447 36	48	1 299 13	11	303 40
30 — < 40	251	8 511 83	160	5 456 52	52	1 758 81	15	502 54
40 — < 50	84	3 687 88	59	2 597 39	22	953 12	5	213 06
50 — < 100	73	4 525 74	39	2 463 73	12	819 67	4	261 97
≥ 100	3	407 19	4	482 03	1	117 90	—	—
<b>TOT.</b>	<b>6 900</b>	<b>75 767 26</b>	<b>1 596</b>	<b>30 993 18</b>	<b>379</b>	<b>8 950 34</b>	<b>69</b>	<b>1 863 68</b>

REGION								
0,01 — < 1	297	148 71	9	4 83	3	75	—	—
1 — < 2	141	200 32	6	9 85	—	—	—	—
2 — < 5	268	877 71	36	120 18	8	30 78	—	—
5 — < 7	123	728 56	26	156 47	5	31 41	—	—
7 — < 10	133	1 116 25	41	345 58	9	72 81	1	7 58
10 — < 15	161	1 977 95	88	1 073 89	19	234 73	6	73 20
15 — < 20	118	2 055 70	77	1 339 95	29	518 65	5	90 34
20 — < 25	112	2 502 76	59	1 328 76	36	808 36	9	205 83
25 — < 30	54	1 472 61	44	1 208 42	34	934 27	8	216 51
30 — < 40	65	2 168 12	58	1 977 63	44	1 505 06	20	687 35
40 — < 50	27	1 169 45	33	1 460 35	20	879 85	10	444 87
50 — < 100	18	1 062 38	22	1 296 58	14	833 40	7	444 32
≥ 100	1	111 10	—	—	—	—	—	—
<b>TOT.</b>	<b>1 518</b>	<b>15 591 62</b>	<b>499</b>	<b>10 322 49</b>	<b>221</b>	<b>5 850 07</b>	<b>66</b>	<b>2 170 00</b>

LE								
CATEGORIE 1 : AGRICULTEURS								
0,01 — < 1	4 137	2 310 40	172	117 83	9	6 61	—	—
1 — < 2	3 773	5 574 78	472	723 67	44	67 85	1	1 82
2 — < 5	13 215	45 895 77	3 486	12 786 87	593	2 271 96	86	348 36
5 — < 7	8 136	47 998 71	3 148	18 798 73	749	4 495 39	128	780 58
7 — < 10	10 322	86 338 96	4 797	40 567 54	1 347	11 429 28	288	2 450 22
10 — < 15	10 874	131 981 21	6 201	76 208 77	2 114	26 090 05	557	6 908 69
15 — < 20	5 920	101 745 90	4 022	69 336 90	1 690	29 240 86	535	9 346 18
20 — < 25	3 062	67 817 76	2 408	53 522 94	1 069	23 880 30	333	7 444 93
25 — < 30	1 542	41 960 13	1 397	38 058 10	713	19 398 14	278	7 571 05
30 — < 40	1 428	48 484 71	1 352	46 110 99	765	26 292 41	306	10 565 07
40 — < 50	560	24 702 10	598	26 413 94	361	15 923 76	148	6 574 81
50 — < 100	764	51 276 09	707	46 655 63	426	28 494 32	197	13 449 28
≥ 100	89	11 522 54	109	13 703 17	94	11 883 12	31	4 239 13
<b>TOT.</b>	<b>63 822</b>	<b>667 609 06</b>	<b>28 869</b>	<b>443 005 08</b>	<b>9 974</b>	<b>199 474 05</b>	<b>2 888</b>	<b>69 680 12</b>

LE								
CATEGORIE 2 : HORTICULTEURS								
0,01 — < 1	5 697	2 422 90	171	99 61	9	5 83	—	—
1 — < 2	1 906	2 641 86	191	275 00	17	24 77	1	1 50
2 — < 5	1 371	4 149 45	363	1 181 38	84	294 35	13	39 65
5 — < 7	219	1 266 01	102	593 14	38	220 57	15	89 32
7 — < 10	142	1 159 18	116	953 45	39	327 93	18	149 99
10 — < 15	83	981 14	47	552 76	27	318 33	12	151 67
15 — < 20	28	471 31	18	305 94	11	183 56	3	55 31
20 — < 25	13	275 32	6	135 58	9	199 41	4	87 70
25 — < 30	3	80 56	5	132 84	8	215 36	1	29 35
30 — < 40	2	71 37	7	234 24	4	142 32	3	107 62
40 — < 50	1	42 60	3	125 09	2	90 30	1	41 20
50 — < 100	4	234 62	2	146 03	1	52 74	1	62 10
≥ 100	—	—	—	—	—	—	1	109 71
<b>TOT.</b>	<b>9 469</b>	<b>13 796 32</b>	<b>1 031</b>	<b>4 735 06</b>	<b>249</b>	<b>2 075 47</b>	<b>73</b>	<b>925 12</b>

## DES TERRES

S'ETENDENT SUR LE TERRITOIRE DE				Exploitations avec terres		Nombre d'exploitations reprises ci-contre dont les terres sont situées totalement ou partiellement			
5 communes		6 communes et plus		Nombre	Superficie agricole utilisée ha a	aux Pays-Bas	en Allemagne	au Luxembourg	en France
Nombre	Superficie agricole utilisée ha a	Nombre	Superficie agricole utilisée ha a						

## DENNE

—	—	—	—	1 146	695 99	—	—	—	—
—	—	—	—	460	660 56	—	—	—	—
—	—	—	—	1 228	4 054 97	—	—	—	2
—	—	—	—	666	3 912 82	—	—	1	2
—	—	—	—	880	7 374 29	—	—	—	2
—	—	—	—	1 285	15 852 68	—	—	—	3
2	33 83	—	—	1 154	20 015 86	—	—	1	5
—	—	—	—	850	18 902 82	—	—	—	4
2	56 87	1	25 97	496	13 461 76	—	—	1	3
1	30 30	1	38 75	480	16 298 75	—	—	1	3
3	135 20	1	49 20	174	7 635 85	—	—	—	—
1	52 18	—	—	129	8 123 29	—	—	2	—
—	—	—	—	8	1 007 12	—	—	—	—
<b>9</b>	<b>308 38</b>	<b>3</b>	<b>113 92</b>	<b>8 956</b>	<b>117 996 76</b>	<b>—</b>	<b>—</b>	<b>7</b>	<b>24</b>

## JURASSIQUE

—	—	—	—	309	154 29	—	—	—	—
—	—	—	—	147	210 17	—	—	—	1
—	—	—	—	312	1 028 67	—	—	2	3
—	—	—	—	154	916 44	—	—	—	3
—	—	—	—	184	1 542 22	—	—	—	—
—	—	—	—	274	3 359 77	—	—	2	6
—	—	—	—	229	4 004 64	—	—	2	6
1	20 27	—	—	217	4 865 98	—	—	2	15
2	53 10	—	—	142	3 884 91	—	—	4	4
4	134 70	—	—	191	6 472 86	—	—	6	18
2	90 29	—	—	92	4 044 81	—	—	1	7
1	50 92	—	—	62	3 687 60	—	—	—	4
—	—	1	106 00	2	217 10	—	—	—	—
<b>10</b>	<b>349 28</b>	<b>1</b>	<b>106 00</b>	<b>2 315</b>	<b>34 389 46</b>	<b>—</b>	<b>—</b>	<b>19</b>	<b>67</b>

## ROYAUME

## ET ELEVEURS PROFESSIONNELS

—	—	—	—	4 318	2 434 84	1	—	—	—
—	—	—	—	4 290	6 368 12	5	—	—	1
20	80 15	3	11 62	17 403	61 394 73	26	—	1	9
27	161 99	6	35 38	12 194	72 270 78	38	2	1	11
44	374 83	13	111 07	16 811	141 271 90	77	9	—	23
111	1 419 88	27	349 85	19 884	242 958 45	169	15	5	43
134	2 328 65	32	557 96	12 333	212 556 45	126	8	3	50
96	2 151 22	38	837 29	7 006	155 654 44	65	6	2	45
90	2 475 94	29	786 98	4 049	110 250 34	48	2	7	33
90	3 096 12	30	1 043 57	3 971	135 592 87	29	—	7	45
47	2 071 93	20	891 74	1 734	76 578 28	17	—	1	16
56	3 736 86	25	1 836 72	2 175	145 448 90	18	—	2	18
15	2 195 25	21	3 049 87	359	46 593 08	—	—	—	4
<b>730</b>	<b>20 092 82</b>	<b>244</b>	<b>9 512 05</b>	<b>106 527</b>	<b>1 409 373 18</b>	<b>619</b>	<b>42</b>	<b>29</b>	<b>298</b>

## PROFESSIONNELS

—	—	—	—	5 877	2 528 34	—	—	—	—
—	—	—	—	2 115	2 943 13	1	—	—	—
5	18 00	—	—	1 836	5 682 83	1	—	—	—
—	—	—	—	374	2 169 04	—	—	—	—
4	33 98	3	23 30	322	2 647 83	—	—	2	—
8	101 17	1	11 42	178	2 116 49	1	—	—	—
1	19 63	2	31 09	63	1 066 84	1	—	—	—
—	—	2	44 54	34	742 55	—	—	—	—
1	25 50	1	28 36	19	511 97	—	—	—	—
—	—	1	38 86	17	594 41	—	—	—	—
1	44 10	—	—	8	343 29	—	—	—	—
—	—	1	72 65	9	568 14	—	—	—	—
—	—	1	295 43	2	405 14	—	—	—	—
<b>20</b>	<b>242 38</b>	<b>12</b>	<b>545 65</b>	<b>10 854</b>	<b>22 320 00</b>	<b>6</b>	<b>—</b>	<b>—</b>	<b>—</b>

SUPERFICIE AGRICOLE UTILISEE	EXPLOITATIONS DONT LES TERRES							
	1 commune		2 communes		3 communes		4 communes	
	Nombre	Superficie agricole utilisée	Nombre	Superficie agricole utilisée	Nombre	Superficie agricole utilisée	Nombre	Superficie agricole utilisée
		ha		ha		ha		ha

## CATEGORIE 3 : AUTRES PRODUCTEURS

0,01 — < 1	36 974	17 579 91	1 376	866 98	57	37 76	8	4 78
1 — < 2	7 977	11 098 39	785	1 145 53	70	104 41	6	9 75
2 — < 5	7 726	23 629 42	1 474	4 772 12	186	617 49	23	85 72
5 — < 7	1 484	8 551 08	404	2 374 89	75	434 85	7	39 70
7 — < 10	896	7 302 39	316	2 580 31	80	670 47	10	80 80
10 — < 15	465	5 471 46	206	2 447 60	51	603 46	16	200 28
15 — < 20	111	1 893 83	76	1 307 04	33	569 46	15	260 58
20 — < 25	54	1 190 98	29	641 96	16	360 20	2	41 77
25 — < 30	21	564 96	18	483 24	7	190 15	5	136 30
30 — < 40	18	604 85	12	408 21	7	217 34	3	107 81
40 — < 50	5	212 77	8	362 72	3	130 00	4	175 65
50 — < 100	10	617 91	5	299 84	4	331 23	4	266 69
≥ 100	1	108 80	1	159 43	5	752 30	—	—
<b>TOT.</b>	<b>55 742</b>	<b>78 826 75</b>	<b>4 710</b>	<b>17 849 87</b>	<b>594</b>	<b>5 019 12</b>	<b>103</b>	<b>1 409 83</b>

## CATEGORIE 4 :

0,01 — < 1	446	150 85	6	2 87	—	—	1	3
1 — < 2	124	172 49	3	4 95	—	—	—	—
2 — < 5	135	428 90	8	26 73	2	6 49	2	6 35
5 — < 7	39	224 76	5	32 27	—	—	—	—
7 — < 10	27	222 64	5	41 50	—	—	—	—
10 — < 15	22	254 02	9	103 80	2	24 26	—	—
15 — < 20	6	103 77	2	35 00	—	—	—	—
20 — < 25	8	171 60	1	20 00	—	—	—	—
25 — < 30	4	110 43	3	77 09	—	—	—	—
30 — < 40	4	132 88	1	32 84	3	95 01	—	—
40 — < 50	3	135 45	2	85 60	1	46 93	1	47 60
50 — < 100	10	603 64	2	141 89	1	53 29	—	—
≥ 100	2	289 25	1	124 43	2	459 09	—	—
<b>TOT.</b>	<b>830</b>	<b>3 000 68</b>	<b>48</b>	<b>728 97</b>	<b>11</b>	<b>685 07</b>	<b>4</b>	<b>53 98</b>

## ENSEMBLE

0,01 — < 1	47 254	22 464 06	1 725	1 087 29	75	50 20	9	4 81
1 — < 2	13 780	19 487 52	1 451	2 149 15	131	197 03	8	13 07
2 — < 5	22 447	74 103 54	5 331	18 767 10	865	3 190 29	124	480 08
5 — < 7	9 878	58 040 56	3 659	21 799 03	862	5 150 81	150	909 60
7 — < 10	11 387	95 023 17	5 234	44 142 80	1 466	12 427 68	316	2 681 01
10 — < 15	11 444	138 687 83	6 463	79 312 93	2 194	27 036 10	585	7 260 64
15 — < 20	6 065	104 214 81	4 118	70 984 88	1 734	29 993 88	553	9 662 07
20 — < 25	3 137	69 455 66	2 444	54 320 48	1 094	24 439 91	339	7 574 40
25 — < 30	1 570	42 716 08	1 423	38 751 27	728	19 803 65	284	7 736 70
30 — < 40	1 452	49 293 81	1 372	46 786 28	779	26 747 08	312	10 780 50
40 — < 50	569	25 092 92	611	26 987 35	367	16 190 99	154	6 839 26
50 — < 100	788	52 732 26	716	47 243 39	432	28 931 58	202	13 778 07
≥ 100	92	11 920 59	111	13 987 03	101	13 094 51	32	4 348 84
<b>TOT.</b>	<b>129 863</b>	<b>763 232 81</b>	<b>34 658</b>	<b>466 318 98</b>	<b>10 828</b>	<b>207 253 71</b>	<b>3 068</b>	<b>72 069 05</b>



## DES TERRES

S'ETENDENT SUR LE TERRITOIRE DE				Exploitations avec terres		Nombre d'exploitations reprises ci-contre dont les terres sont situées totalement ou partiellement			
5 communes		6 communes et plus		Nombre	Superficie agricole utilisée ha a	aux Pays-Bas	en Allemagne	au Luxembourg	en France
Nombre	Superficie agricole utilisée ha a	Nombre	Superficie agricole utilisée ha a						

## PRODUISANT POUR LA VENTE

2	1 13	—	—	38 417	18 490 56	10	—	—	—
2	2 83	1	1 87	8 841	12 362 78	5	—	—	3
3	10 73	1	4 00	9 413	29 119 48	19	—	1	5
2	11 99	1	5 99	1 973	11 418 50	2	—	—	3
6	54 07	1	7 30	1 309	10 695 34	2	3	—	—
4	48 09	1	13 83	743	8 784 72	3	1	—	2
3	53 18	—	—	238	4 084 09	—	—	—	2
3	64 52	1	22 76	105	2 322 19	1	—	—	—
1	28 20	—	—	52	1 402 85	—	—	—	1
—	—	—	—	40	1 338 21	1	—	—	—
1	48 41	2	94 18	23	1 023 73	—	—	—	—
—	—	1	67 38	24	1 583 05	1	—	—	—
—	—	2	446 01	9	1 466 54	—	—	—	—
<b>27</b>	<b>323 15</b>	<b>11</b>	<b>663 32</b>	<b>61 187</b>	<b>104 092 04</b>	<b>44</b>	<b>4</b>	<b>1</b>	<b>16</b>

## ETABLISSEMENTS SPECIAUX

—	—	—	—	453	153 75	—	—	—	—
—	—	—	—	127	177 44	—	—	—	—
—	—	—	—	147	468 47	—	—	—	—
—	—	—	—	44	257 03	—	—	—	—
—	—	—	—	32	264 14	—	—	—	—
—	—	—	—	33	382 08	—	—	—	—
—	—	—	—	8	138 77	—	—	—	—
—	—	—	—	9	191 60	—	—	—	—
—	—	—	—	7	187 52	—	—	—	—
—	—	—	—	8	260 73	1	—	—	—
—	—	—	—	7	315 58	—	—	—	1
1	52 18	—	—	14	851 00	—	—	—	—
—	—	—	—	5	872 77	1	—	—	—
<b>1</b>	<b>52 18</b>	<b>—</b>	<b>—</b>	<b>894</b>	<b>4 520 88</b>	<b>2</b>	<b>—</b>	<b>—</b>	<b>1</b>

## DES CATEGORIES (1 à 4)

2	1 13	—	—	49 065	23 607 49	11	—	—	—
2	2 83	1	1 87	15 373	21 851 47	11	—	—	4
28	108 88	4	15 62	28 799	96 665 51	46	—	2	14
29	173 98	7	41 37	14 585	86 115 35	40	2	1	14
54	462 88	17	141 67	18 474	154 879 21	81	12	—	23
123	1 569 14	29	375 10	20 838	254 241 74	173	16	5	45
138	2 401 46	34	589 05	12 642	217 846 15	127	8	3	52
99	2 215 74	41	904 59	7 154	158 910 78	66	6	2	45
92	2 529 64	30	815 34	4 127	112 352 68	48	2	7	34
90	3 096 12	31	1 082 43	4 036	137 786 22	31	—	7	45
49	2 164 44	22	985 92	1 772	78 260 88	17	—	1	17
57	3 789 04	27	1 976 75	2 222	148 451 09	19	—	2	18
15	2 195 25	24	3 791 31	375	49 337 53	1	—	—	4
<b>778</b>	<b>20 710 53</b>	<b>267</b>	<b>10 721 02</b>	<b>179 462</b>	<b>1 540 306 10</b>	<b>671</b>	<b>46</b>	<b>30</b>	<b>315</b>



**XV. — CULTURES**

## REPARTITION DE LA SUPERFICIE DES CULTURES

SUPERFICIE AGRICOLE UTILISEE	Prairies temporaires fauchées				Prairies tempo- raires à pâture	Prés et prairies permanents exclusivement ou principalement				TOTAL DES PRES ET PRAIRIES (CODES 001 à 005)	Froment d'hiver	Froment de printemps
	de Ray-Grass italien		autres			pour la fauche		pour la pâture				
	001	002	003	004		005	006	007	008			
ha	ha	a	ha	a	ha	a	ha	a	ha	a	ha	a

## PROVINCE

0,01 — < 1	41	45	6	53	55	46	375	86	843	71	1 323	01	4	99	11	93
1 — < 2	88	87	9	81	86	59	590	14	1 173	11	1 948	52	6	08	12	18
2 — < 5	582	96	41	28	457	06	2 284	89	4 890	87	8 257	06	44	38	99	74
5 — < 7	680	33	60	34	362	21	1 681	70	4 020	51	6 805	09	49	06	66	13
7 — < 10	2 007	65	101	96	642	52	2 940	86	7 858	49	13 551	48	65	14	124	77
10 — < 15	3 717	13	149	68	1 117	22	3 859	77	12 250	85	21 094	65	104	45	162	09
15 — < 20	2 056	70	129	01	472	03	2 253	16	7 412	62	12 323	52	88	67	96	10
20 — < 25	762	43	49	10	177	34	959	48	3 147	05	5 095	40	53	70	75	92
25 — < 30	287	75	23	90	66	00	360	51	1 328	71	2 066	87	44	37	43	02
30 — < 40	145	67	8	00	41	85	144	90	799	09	1 139	51	68	28	40	10
40 — < 50	46	10	34	00	26	00	61	65	336	05	503	80	9	30	17	50
50 — < 100	71	32	24	10	51	00	90	41	361	21	598	04	63	70	43	00
≥ 100	63	49	10	00	71	00	110	00	332	57	587	06	—	—	117	07
<b>TOT.</b>	<b>10 551</b>	<b>85</b>	<b>647</b>	<b>71</b>	<b>3 626</b>	<b>28</b>	<b>15 713</b>	<b>33</b>	<b>44 754</b>	<b>84</b>	<b>75 294</b>	<b>01</b>	<b>602</b>	<b>12</b>	<b>909</b>	<b>55</b>

## PROVINCE

0,01 — < 1	68	36	15	95	89	13	331	41	1 308	77	1 813	62	192	70	188	69
1 — < 2	87	63	7	35	72	69	340	05	1 095	28	1 603	00	200	18	242	07
2 — < 5	416	01	38	32	281	79	1 449	49	4 320	73	6 506	34	1 136	04	1 297	69
5 — < 7	317	27	13	90	127	97	1 006	50	3 197	52	4 663	16	1 084	51	890	30
7 — < 10	412	33	34	57	219	03	1 443	55	4 799	53	6 909	01	1 860	61	1 136	88
10 — < 15	528	89	33	06	322	69	1 780	06	7 175	10	9 839	80	3 186	18	1 668	13
15 — < 20	350	17	29	46	303	12	1 119	21	5 516	77	7 318	73	2 740	61	1 325	14
20 — < 25	188	80	19	27	308	28	751	69	3 875	97	5 144	01	2 035	54	1 187	61
25 — < 30	135	38	21	49	118	11	499	97	2 594	31	3 369	26	1 535	07	773	67
30 — < 40	149	92	12	80	199	18	461	59	3 137	36	3 960	85	2 169	65	1 252	22
40 — < 50	55	17	17	20	100	27	177	21	1 689	40	2 039	25	1 513	88	793	49
50 — < 100	114	60	9	20	235	71	261	10	3 483	95	4 104	56	4 162	48	1 904	90
≥ 100	86	00	—	—	100	45	27	75	758	02	972	22	1 885	47	758	82
<b>TOT.</b>	<b>2 910</b>	<b>53</b>	<b>252</b>	<b>57</b>	<b>2 478</b>	<b>42</b>	<b>9 649</b>	<b>58</b>	<b>42 952</b>	<b>71</b>	<b>58 243</b>	<b>81</b>	<b>23 702</b>	<b>92</b>	<b>13 419</b>	<b>61</b>

## PROVINCE

0,01 — < 1	13	13	1	12	57	51	300	16	1 313	88	1 685	80	44	71	25	19
1 — < 2	10	72	1	41	46	87	211	73	805	45	1 076	18	28	86	22	14
2 — < 5	66	60	7	09	177	38	1 079	17	3 400	99	4 731	23	263	17	237	40
5 — < 7	78	39	2	51	113	11	970	35	2 906	75	4 071	11	337	86	272	82
7 — < 10	136	27	15	73	178	41	1 814	47	5 042	25	7 187	13	1 034	36	751	83
10 — < 15	318	28	27	04	596	79	3 202	62	9 915	07	14 059	80	2 899	52	2 035	83
15 — < 20	359	54	47	97	448	23	4 058	78	12 392	39	17 306	91	4 133	16	2 570	14
20 — < 25	286	35	38	20	415	41	3 215	04	10 428	30	14 383	30	3 831	79	2 335	66
25 — < 30	191	00	18	68	276	66	2 440	24	8 225	40	11 151	98	3 327	60	1 988	19
30 — < 40	272	08	33	07	379	04	2 720	84	9 566	58	12 971	61	4 491	83	2 366	94
40 — < 50	95	36	29	17	207	24	1 237	51	5 290	66	6 859	94	3 210	53	1 510	32
50 — < 100	88	76	42	79	282	46	1 104	71	6 253	90	7 772	62	5 773	32	2 393	31
≥ 100	9	80	45	00	68	86	108	78	1 000	31	1 232	75	2 109	46	909	43
<b>TOT.</b>	<b>1 926</b>	<b>28</b>	<b>309</b>	<b>78</b>	<b>3 247</b>	<b>97</b>	<b>22 464</b>	<b>40</b>	<b>76 541</b>	<b>93</b>	<b>104 490</b>	<b>36</b>	<b>31 486</b>	<b>17</b>	<b>17 419</b>	<b>20</b>

## PROVINCE

0,01 — < 1	8	53	1	12	30	13	180	60	896	39	1 116	77	34	82	18	59
1 — < 2	6	49	2	52	24	34	264	21	795	46	1 093	02	17	25	20	06
2 — < 5	35	57	5	45	75	84	2 373	93	4 775	29	7 266	08	71	36	67	45
5 — < 7	24	69	6	63	35	27	2 936	95	4 953	79	7 957	33	117	61	80	19
7 — < 10	77	39	13	48	91	61	5 964	61	9 466	92	15 614	01	323	28	217	33
10 — < 15	97	18	33	19	143	39	10 724	62	17 258	83	28 257	21	828	53	560	04
15 — < 20	111	78	27	03	111	71	8 332	59	14 221	50	22 804	61	1 173	90	705	23
20 — < 25	78	12	26	70	87	83	4 467	82	8 334	40	12 994	87	1 100	55	678	57
25 — < 30	40	13	4	35	71	72	2 127	00	4 751	09	6 994	29	959	36	598	39
30 — < 40	59	45	21	15	95	03	1 989	59	4 982	42	7 147	64	1 417	54	804	18
40 — < 50	18	86	29	95	157	49	845	71	2 370	59	3 422	60	1 161	66	721	10
50 — < 100	57	96	12	00	172	92	990	60	5 211	08	6 444	56	4 785	15	2 128	26
≥ 100	43	70	17	00	8	95	143	01	1 234	12	1 446	78	1 763	01	664	80
<b>TOT.</b>	<b>659</b>	<b>85</b>	<b>200</b>	<b>57</b>	<b>1 106</b>	<b>23</b>	<b>41 341</b>	<b>24</b>	<b>79 251</b>	<b>88</b>	<b>122 559</b>	<b>77</b>	<b>13 754</b>	<b>02</b>	<b>7 264</b>	<b>19</b>

## SUIVANT LA TAILLE DES EXPLOITATIONS

Seigle d'hiver		Epeautre		Orge d'hiver (escourgeon)		Orge de printemps		Avoine		Maïs cultivé pour la graine		Météil (seigle et froment en mélange)		Autres céréales et mélanges de céréales autres que le méteil)		TOTAL DES CEREALES POUR LE GRAIN (CODES 007 à 016)	
009		010		011		012		013		014		015		016		017	
ha	a	ha	a	ha	a	ha	a	ha	a	ha	a	ha	a	ha	a	ha	a

## D'ANVERS

71	16	50	4	08	10	48	42	84	7	15	14	9	153	36			
74	12	—	9	11	18	43	44	35	2	44	69	1	25	168	65		
454	09	1	26	54	45	102	34	307	54	13	63	77	4	54	1 082	74	
421	87	1	67	61	87	105	72	282	48	8	55	1	30	6	83	1 005	48
679	06	2	73	121	29	255	34	492	82	20	08	—	11	67	1 772	90	
768	04	1	35	137	69	491	65	563	07	46	62	3	90	25	63	2 304	49
407	39	50	113	62	323	79	266	59	31	50	5	30	20	17	1 353	63	
195	73	—	56	05	140	64	93	85	7	40	—	—	7	20	630	49	
86	00	—	30	92	87	09	34	50	15	10	—	—	2	00	343	00	
44	10	—	16	00	85	03	30	00	5	00	—	—	11	30	299	81	
18	40	—	5	80	22	22	2	65	2	00	—	40	—	—	78	27	
108	50	—	28	70	121	70	26	00	—	—	—	—	7	00	398	60	
142	81	—	27	54	59	42	75	77	14	00	—	—	—	—	436	61	
<b>3 471</b>	<b>27</b>	<b>8</b>	<b>01</b>	<b>667</b>	<b>12</b>	<b>1 823</b>	<b>85</b>	<b>2 262</b>	<b>46</b>	<b>173</b>	<b>47</b>	<b>12</b>	<b>50</b>	<b>97</b>	<b>68</b>	<b>10 028</b>	<b>03</b>

## DE BRABANT

90	30	2	88	111	15	139	52	160	67	13	15	1	04	2	10	902	20
85	03	2	09	105	34	179	58	195	14	5	37	22	1	52	1 016	54	
394	86	5	74	784	09	1 092	42	1 212	86	13	57	2	80	8	13	5 948	20
237	60	6	13	766	48	879	69	972	63	12	61	3	23	3	66	4 856	84
291	09	8	44	1 281	67	1 218	62	1 546	14	17	47	3	53	19	73	7 384	18
262	70	1	55	2 032	39	1 818	66	2 288	35	28	63	3	20	16	05	11 305	84
149	46	3	00	1 527	52	1 420	75	1 817	02	20	95	6	77	24	36	9 035	58
68	81	4	20	1 115	46	1 213	05	1 187	62	24	48	5	05	25	90	6 867	72
52	98	2	00	680	68	826	94	774	62	21	80	1	25	15	87	4 684	88
45	31	—	995	62	1 084	59	886	07	12	53	—	35	37	21	6 483	55	
24	78	—	579	62	672	78	476	46	11	70	—	—	7	76	4 080	47	
61	60	6	50	1 541	75	1 518	66	921	07	42	40	—	—	18	65	10 178	01
10	60	—	642	09	473	99	251	97	13	50	—	—	6	25	4 042	69	
<b>1 775</b>	<b>12</b>	<b>42</b>	<b>53</b>	<b>12 163</b>	<b>86</b>	<b>12 539</b>	<b>25</b>	<b>12 690</b>	<b>62</b>	<b>238</b>	<b>16</b>	<b>27</b>	<b>44</b>	<b>187</b>	<b>19</b>	<b>76 786</b>	<b>70</b>

## DE HAINAUT

76	25	5	58	41	89	19	71	5	15	—	—	—	—	138	29		
69	—	4	95	50	72	12	78	5	—	—	—	10	—	120	29		
15	90	—	57	68	350	22	179	20	3	14	—	6	79	1 113	50		
14	09	38	70	61	371	29	215	35	5	18	—	40	7	13	1 295	11	
30	97	1	50	204	50	911	40	568	00	3	07	45	16	27	3 522	35	
86	60	9	12	446	55	2 245	17	1 250	15	35	72	5	00	43	85	9 057	51
104	83	15	92	567	28	2 893	82	1 423	44	58	54	9	19	75	00	11 851	32
74	14	26	65	511	12	2 706	22	1 220	82	47	07	6	06	94	05	10 853	58
67	02	24	87	453	67	2 203	44	930	70	31	16	3	93	77	69	9 108	27
51	32	25	56	745	54	2 550	53	1 050	80	55	25	4	00	71	50	11 413	27
19	91	18	71	715	04	1 631	11	634	87	48	58	6	75	56	32	7 852	14
38	05	26	03	1 317	91	2 247	44	883	29	62	11	—	64	109	60	12 851	70
—	—	6	00	570	02	642	56	212	34	39	22	—	—	11	76	4 500	79
<b>504</b>	<b>28</b>	<b>154</b>	<b>99</b>	<b>5 670</b>	<b>45</b>	<b>18 845</b>	<b>81</b>	<b>8 601</b>	<b>45</b>	<b>389</b>	<b>14</b>	<b>36</b>	<b>57</b>	<b>570</b>	<b>06</b>	<b>83 678</b>	<b>12</b>

## DE LIEGE

18	3	10	45	14	72	12	52	13	—	—	—	—	—	62	92	06	
—	1	8	76	10	15	8	67	3	—	—	—	—	—	—	66	36	
1	87	57	54	94	70	106	07	1	00	2	00	16	19	418	91		
75	—	84	93	114	69	162	96	1	00	2	40	47	51	612	04		
4	62	225	30	234	20	399	22	61	15	60	102	77	1 524	41			
8	05	575	66	529	08	921	21	3	28	9	80	208	69	3 654	72		
7	47	837	10	584	51	1 039	42	17	00	6	05	177	52	4 550	44		
20	34	797	91	572	81	814	34	8	40	5	35	104	33	4 108	60		
5	10	654	59	433	76	601	18	—	—	4	70	83	61	3 348	99		
15	30	888	97	664	32	745	94	12	15	8	50	126	53	4 702	13		
5	24	694	10	519	29	472	06	6	73	8	00	104	91	3 708	24		
11	51	2 053	93	1 444	51	1 217	24	66	65	6	50	327	49	12 084	04		
10	00	639	42	427	25	253	49	32	05	—	—	65	50	3 858	52		
<b>90</b>	<b>43</b>	<b>110</b>	<b>25</b>	<b>7 528</b>	<b>66</b>	<b>5 643</b>	<b>99</b>	<b>6 754</b>	<b>32</b>	<b>149</b>	<b>03</b>	<b>68</b>	<b>90</b>	<b>1 365</b>	<b>67</b>	<b>42 729</b>	<b>46</b>

## REPARTITION DE LA SUPERFICIE DES CULTURES

SUPERFICIE AGRICOLE UTILISEE	Haricots secs		Pois secs		Féveroles		Mélange de céréales et de légumes secs (pour la graine)		TOTAL DES LEGUMES A COSSE RECOLTES SECS (CODES 018 à 021)		Bette- raves sucières	
	018		019		020		021		022		023	
	ha	a	ha	a	ha	a	ha	a	ha	a	ha	a

## PROVINCE

0,01 — <	1	1 87	36	43	—	—	2 66	1 56
1 — <	2	1 99	11	—	—	2 10	50	
2 — <	5	3 14	35	1 21	40	5 10	1 66	
5 — <	7	1 31	1 42	60	—	3 33	9 84	
7 — <	10	1 45	1 00	85	—	3 30	26 30	
10 — <	15	77	62	—	50	1 89	56 40	
15 — <	20	—	1 30	5	—	1 35	54 83	
20 — <	25	—	1 00	3 00	—	4 00	39 25	
25 — <	30	—	—	1 70	—	1 70	38 40	
30 — <	40	—	1 60	—	—	1 60	44 77	
40 — <	50	—	—	—	—	—	5 00	
50 — <	100	2 50	2 50	—	—	5 00	38 50	
≥ 100		—	—	—	—	—	38 56	
<b>TOT.</b>		<b>13 03</b>	<b>10 26</b>	<b>7 84</b>	<b>90</b>	<b>32 03</b>	<b>355 57</b>	

## PROVINCE

0,01 — <	1	50	13	14	13	90	26 32
1 — <	2	12	8	—	—	20	31 64
2 — <	5	8	1 00	36	1 92	3 36	367 43
5 — <	7	—	—	1 08	—	1 08	452 14
7 — <	10	14	95	2 00	—	3 09	1 078 55
10 — <	15	5 98	14 35	5 90	1 00	27 23	2 379 31
15 — <	20	—	14 51	1 00	90	16 41	2 419 43
20 — <	25	4 65	24 30	1 30	2 65	32 90	1 991 99
25 — <	30	—	15 40	80	7 17	23 37	1 417 34
30 — <	40	5 70	21 55	8 00	1 90	37 15	2 120 75
40 — <	50	4 20	24 50	3 50	1 86	34 06	1 227 02
50 — <	100	4 85	36 75	7 12	4 80	53 52	3 660 75
≥ 100		—	28 00	3 95	—	31 95	1 498 67
<b>TOT.</b>		<b>26 22</b>	<b>181 52</b>	<b>35 15</b>	<b>22 33</b>	<b>265 22</b>	<b>18 671 34</b>

## PROVINCE

0,01 — <	1	4	62	—	—	66	12 52
1 — <	2	5	—	1	—	6	8 40
2 — <	5	—	3 45	91	2 30	6 66	126 95
5 — <	7	40	9 17	2 88	3 80	16 25	200 90
7 — <	10	20	27 28	1 59	—	29 07	727 29
10 — <	15	60	125 21	6 19	3 10	135 10	2 273 76
15 — <	20	—	172 27	15 94	9 37	197 58	3 221 43
20 — <	25	2 20	121 89	11 15	14 31	149 55	2 929 31
25 — <	30	—	91 91	7 48	7 94	107 33	2 536 82
30 — <	40	2 70	149 04	17 65	32 51	201 90	3 190 60
40 — <	50	—	147 85	11 82	10 97	170 64	2 224 14
50 — <	100	—	195 06	23 10	11 70	229 86	3 797 17
≥ 100		—	63 50	27 18	19 50	110 18	1 688 01
<b>TOT.</b>		<b>6 19</b>	<b>1 107 25</b>	<b>125 90</b>	<b>115 50</b>	<b>1 354 84</b>	<b>22 937 30</b>

## PROVINCE

0,01 — <	1	—	—	50	—	50	12 63
1 — <	2	—	—	—	—	—	7 93
2 — <	5	30	—	—	2 50	2 80	51 77
5 — <	7	—	—	—	—	—	77 54
7 — <	10	3	—	—	2 60	2 63	256 30
10 — <	15	—	—	4 13	1 47	5 60	769 98
15 — <	20	—	3 00	—	3 21	6 21	1 101 81
20 — <	25	—	12 61	—	10 80	23 41	1 044 24
25 — <	30	—	—	1 50	4 00	5 50	879 12
30 — <	40	—	54 60	—	8 30	62 90	1 200 88
40 — <	50	—	14 00	—	2 00	16 00	998 95
50 — <	100	—	117 14	34 25	54 21	205 60	3 489 47
≥ 100		—	31 00	3 50	3 00	37 50	1 310 81
<b>TOT.</b>		<b>33</b>	<b>232 35</b>	<b>43 88</b>	<b>92 09</b>	<b>368 65</b>	<b>11 201 43</b>

## SUIVANT LA TAILLE DES EXPLOITATIONS

Lin		Chicorée à café		Colza d'hiver		Colza d'été		Autres plantes oléagineuses		Tabac		Houblon		Plantes médicinales, aromatiques et condimentaires		TOTAL (CODES 023 à 031)	
024		025		026		027		028		029		030		031		032	
ha	a	ha	a	ha	a	ha	a	ha	a	ha	a	ha	a	ha	a	ha	a

## D'ANVERS

—	—	—	—	—	—	—	—	1	—	20	—	—	—	—	2	1	79
—	—	—	—	—	—	—	—	—	—	—	—	—	—	—	—	—	50
—	—	—	—	—	—	—	—	—	—	—	—	—	—	—	—	1	66
—	—	—	—	—	—	—	—	—	—	—	—	—	—	—	—	9	84
—	—	—	—	—	—	—	—	—	—	—	—	—	—	—	—	26	30
—	—	—	—	—	—	—	—	—	—	—	—	—	—	—	—	56	40
—	—	—	—	—	—	—	—	—	—	—	—	—	—	—	—	54	83
—	—	—	—	—	—	—	—	—	—	—	—	—	—	—	—	39	25
—	—	—	—	—	—	—	—	—	—	—	—	—	—	—	—	38	40
—	—	—	—	—	—	—	—	—	—	—	—	—	—	—	—	44	77
—	—	—	—	—	—	—	—	—	—	—	—	—	—	—	—	5	00
—	—	—	—	7	00	—	—	—	—	—	—	—	—	—	—	45	50
—	—	—	—	—	—	—	—	—	—	—	—	—	—	—	—	38	56
—	—	—	—	7	00	—	—	1	—	20	—	—	—	2	—	362	80

## DE BRABANT

—	—	35	—	50	—	—	—	10	—	2	5	52	—	2	—	32	83
—	—	—	—	—	—	—	—	—	—	1	9	52	—	—	—	41	17
—	—	1	07	—	—	—	—	—	—	—	39	90	—	—	—	408	40
20	—	1	30	—	—	—	—	—	—	—	31	87	—	—	—	485	51
—	—	—	95	—	—	—	—	—	—	—	39	01	—	—	—	1 118	51
11	98	—	25	—	—	—	—	—	—	—	28	12	—	—	—	2 419	66
14	45	—	1	25	—	—	—	—	—	—	14	10	—	—	—	2 449	63
42	97	—	—	40	—	—	—	—	—	—	4	10	—	—	—	2 039	41
41	13	—	—	—	—	—	—	—	—	—	—	—	—	35	—	1 458	47
67	38	—	—	—	—	—	—	—	—	—	—	—	—	—	—	2 191	43
81	81	—	5	55	—	—	—	4	50	—	2	80	—	—	—	1 318	88
290	31	—	—	10	00	—	—	—	—	—	—	—	—	—	—	3 961	06
108	30	—	—	—	—	—	—	—	—	—	—	—	—	—	—	1 606	97
658	53	11	22	10	90	4	50	10	—	3	174	94	—	37	—	19 531	93

## DE HAINAUT

60	—	13	—	—	—	—	—	—	—	4	27	—	—	1	66	19	18	
—	—	—	—	—	—	—	—	—	—	2	94	—	—	—	25	11	59	
4	11	—	1	61	—	—	—	—	—	4	95	—	—	3	12	140	74	
6	25	—	1	30	—	—	—	—	—	3	43	—	1	30	5	70	218	88
25	27	—	2	97	—	—	—	—	—	11	63	—	—	1	46	768	62	
130	89	—	2	80	—	—	—	—	—	12	80	—	—	65	—	2 420	90	
224	86	—	5	20	—	—	—	—	—	8	53	—	—	—	—	3 461	02	
194	33	—	2	30	—	—	—	—	—	—	50	—	—	—	47	3 133	11	
192	38	—	—	80	—	—	—	—	—	8	18	—	—	2	80	2 740	98	
349	00	—	6	70	—	—	—	—	—	—	20	—	7	70	—	3 561	40	
253	76	—	4	69	—	—	—	—	—	—	60	—	—	—	—	2 493	81	
517	15	—	—	26	98	—	—	10	00	—	—	—	—	—	—	4 351	30	
204	35	—	—	46	90	—	—	—	—	—	—	—	—	—	—	1 939	26	
2 102	95	28	50	98	90	10	00	—	—	58	03	9	00	16	11	25 260	79	

## DE LIEGE

—	—	—	—	—	—	—	—	—	—	—	—	—	—	—	—	—	12	63
1	10	—	—	—	—	—	—	—	—	—	—	—	—	—	—	—	9	03
—	—	—	—	—	—	—	—	—	—	—	—	—	—	24	—	—	52	01
—	26	—	—	—	—	—	—	—	—	—	—	—	—	—	—	—	77	80
—	—	—	—	—	—	—	—	—	—	—	—	—	—	—	—	—	256	30
4	50	—	—	—	—	—	—	—	—	—	—	—	—	—	—	—	774	48
7	85	—	—	—	—	—	—	—	—	—	—	—	—	—	—	—	1 109	66
34	13	—	—	—	—	—	—	—	—	—	—	—	—	—	—	—	1 078	37
14	09	—	—	—	—	—	—	—	—	—	—	—	—	—	—	—	893	21
44	87	—	—	—	—	—	—	—	—	—	—	—	—	—	—	—	1 245	75
86	20	—	—	—	—	—	—	—	—	—	—	—	—	—	—	—	1 085	15
457	30	—	—	41	40	—	—	—	—	—	—	—	—	—	—	—	3 988	17
127	95	—	—	10	00	—	—	—	—	—	—	—	—	—	—	—	1 448	76
778	25	—	—	51	40	—	—	—	—	—	—	—	—	24	—	—	12 031	32

## REPARTITION DE LA SUPERFICIE DES CULTURES

SUPERFICIE AGRICOLE UTILISEE	Semences de graminées		Semences de tréflés		Semences de betteraves sucrières		Semences de chicorée à café		Semences de betteraves fourragères		Semences de navets		Autres semences		Plants de pommes de terre		TOTAL DES SEMENCES AGRICOLES ET PLANTS POUR LA VENTE (CODES 033 à 040)	Betteraves fourragères et mi-sucrières (excepté les semences)
	033	034	035	036	037	038	039	040	041	042								
ha	ha	a	ha	a	ha	a	ha	a	ha	a	ha	a	ha	a	ha	a	ha	a

## PROVINCE

0,01 — <	1	—	—	—	—	11	5	12	3	31	145	83
1 — <	2	4	—	8	—	18	—	6	—	36	194	93
2 — <	5	—	10	—	—	65	—	—	10	85	818	34
5 — <	7	—	—	—	—	—	—	—	—	—	588	62
7 — <	10	—	—	—	—	—	—	—	—	—	996	83
10 — <	15	—	—	—	—	—	—	—	—	—	1 218	96
15 — <	20	—	—	—	—	—	—	—	—	—	618	49
20 — <	25	—	—	—	—	—	—	—	—	—	221	65
25 — <	30	—	—	—	—	1 00	—	—	—	1 00	82	41
30 — <	40	2 00	—	—	—	—	—	—	—	2 00	34	24
40 — <	50	50	—	—	—	—	—	—	—	50	8	98
50 — <	100	13 50	—	—	—	—	—	—	—	13 50	9	30
≥ 100	—	—	—	—	—	—	—	—	—	—	13	23
<b>TOT.</b>	<b>16 04</b>	<b>10</b>	<b>8</b>	<b>—</b>	<b>1 94</b>	<b>5</b>	<b>18</b>	<b>13</b>	<b>18 52</b>	<b>4 951 81</b>		

## PROVINCE

0,01 — <	1	—	—	3	3	30	10	5	—	51	212	97
1 — <	2	—	10	—	10	34	—	18	—	72	180	57
2 — <	5	8	31	—	5	75	—	46	—	1 65	809	69
5 — <	7	—	—	—	—	—	—	7	—	7	500	42
7 — <	10	—	—	—	60	59	—	1 03	—	2 22	639	79
10 — <	15	15	—	2 00	—	10	—	—	40	2 65	647	30
15 — <	20	—	—	7 10	—	2 40	—	1 15	—	10 65	338	74
20 — <	25	—	—	2 85	1 05	25	—	—	—	4 15	158	54
25 — <	30	—	—	—	—	—	—	—	—	—	86	62
30 — <	40	—	—	3 20	—	90	—	—	—	4 10	65	36
40 — <	50	—	—	—	—	—	—	—	—	—	50	39
50 — <	100	—	—	3 66	—	—	—	—	—	3 66	55	11
≥ 100	—	—	—	—	—	—	—	—	10	10	4	40
<b>TOT.</b>	<b>23</b>	<b>41</b>	<b>18 84</b>	<b>1 83</b>	<b>5 63</b>	<b>10</b>	<b>2 94</b>	<b>50</b>	<b>30 48</b>	<b>3 749 90</b>		

## PROVINCE

0,01 — <	1	—	—	—	—	19	—	8	10	37	36	20
1 — <	2	—	—	—	—	—	—	—	5	5	25	32
2 — <	5	—	—	—	—	20	40	—	—	60	167	64
5 — <	7	—	—	—	—	60	—	—	—	65	154	34
7 — <	10	—	—	1 60	—	70	—	—	5	2 30	302	84
10 — <	15	—	—	9 30	—	75	—	1 00	14	11 19	547	71
15 — <	20	—	—	3 74	—	20	—	54	—	4 48	483	35
20 — <	25	—	—	—	—	—	—	2 20	1 50	3 70	272	90
25 — <	30	—	—	—	—	1 41	—	—	—	1 41	181	72
30 — <	40	1 50	—	5 00	—	20	—	70	—	7 40	116	56
40 — <	50	—	—	11 10	—	—	—	—	—	11 10	74	48
50 — <	100	—	—	3 00	—	—	—	—	—	3 00	70	29
≥ 100	—	—	—	—	—	—	—	6 10	—	6 10	1	75
<b>TOT.</b>	<b>1 50</b>	<b>—</b>	<b>33 74</b>	<b>—</b>	<b>4 25</b>	<b>40</b>	<b>10 62</b>	<b>1 84</b>	<b>52 35</b>	<b>2 435 10</b>		

## PROVINCE

0,01 — <	1	—	—	—	—	10	—	6	—	16	9	19
1 — <	2	—	—	10	—	—	—	—	—	10	4	49
2 — <	5	—	—	—	—	—	—	—	70	70	20	48
5 — <	7	—	—	—	—	—	—	—	—	—	18	25
7 — <	10	—	—	—	—	—	—	—	—	—	26	14
10 — <	15	—	—	—	—	—	—	—	—	—	48	15
15 — <	20	—	—	—	—	—	—	—	—	—	63	89
20 — <	25	—	—	—	—	—	50	—	—	50	42	12
25 — <	30	—	—	—	—	—	—	—	—	—	37	09
30 — <	40	—	—	—	—	—	—	—	—	—	27	79
40 — <	50	—	—	—	—	—	—	—	—	—	13	18
50 — <	100	—	—	—	—	—	—	—	—	—	36	05
≥ 100	—	—	—	—	—	—	—	—	—	—	1	50
<b>TOT.</b>	<b>—</b>	<b>—</b>	<b>10</b>	<b>—</b>	<b>10</b>	<b>50</b>	<b>6</b>	<b>70</b>	<b>1 46</b>	<b>348 32</b>		



## SUIVANT LA TAILLE DES EXPLOITATIONS

Carottes fourragères	Choux-navets (rutabagas)	Toutes autres plantes racines et tuberculifères	TOTAL DES PLANTES RACINES ET TUBERCULIFÈRES (CODES 042 à 045)	FOURRAGES VERTS						TOTAL DES FOURRAGES VERTS (CODES 047 à 052)
				Trèfle rouge ou violet ou ordinaire en semis pur	Autres trèfles non mélangés avec graminées	Luzerne	Mais à ensiler à l'état laiteux	Choux fourragers et moelliers	Autres fourrages verts et mélangés	
043	044	045	046	047	048	049	050	051	052	053
ha a	ha a	ha a	ha a	ha a	ha a	ha a	ha a	ha a	ha a	ha a

## D'ANVERS

4 73	31	1 29	152 16	58	52	5	1 05	1 21	3 21	6 62
2 82	25	2 15	200 15	79	38	—	1 63	68	6 00	9 48
19 42	2 95	3 25	843 96	6 75	5 51	61	10 20	4 82	30 44	58 33
7 14	80	2 00	598 56	2 72	5 29	72	21 42	1 43	12 80	44 38
11 99	2 68	2 23	1 013 73	5 25	2 37	—	71 13	7 43	29 55	115 73
17 13	35	4 06	1 240 50	11 72	2 00	1 80	192 19	2 00	30 32	240 03
9 88	1 00	3 75	633 12	1 75	1 80	2 25	148 91	7 05	14 95	176 71
5 15	—	3 10	229 90	—	—	—	118 42	2 80	2 80	124 02
1 25	—	—	83 66	1 50	—	—	63 65	—	9 50	74 65
—	—	—	34 24	—	—	—	21 80	—	—	21 80
1 70	—	35	11 03	—	—	—	6 70	—	—	6 70
—	—	—	9 30	—	—	—	33 50	—	—	33 50
—	—	6 40	19 63	—	—	—	50 08	—	—	50 08
<b>81 21</b>	<b>8 34</b>	<b>28 58</b>	<b>5 069 94</b>	<b>31 06</b>	<b>17 87</b>	<b>5 43</b>	<b>740 68</b>	<b>27 42</b>	<b>139 57</b>	<b>962 03</b>

## DE BRABANT

4 24	16	1 53	218 90	12 20	3 96	4 48	3 70	33	2 62	27 29
3 33	40	3 21	187 51	11 94	2 16	3 18	4 24	28	2 00	23 80
7 88	48	3 75	821 80	73 48	13 53	20 04	17 67	3 63	10 76	139 11
8 94	—	5 57	514 93	51 81	8 72	14 98	31 69	50	6 02	113 72
9 58	30	6 10	655 77	67 16	8 17	35 62	89 68	97	6 31	207 91
10 85	—	1 60	659 75	59 97	11 58	72 84	199 92	4 05	7 96	356 32
6 38	—	—	345 12	42 44	7 27	57 79	228 51	75	13 11	349 87
1 17	—	90	160 61	36 10	3 89	54 19	208 57	—	2 55	305 30
85	—	2 55	90 02	25 18	1 50	39 62	177 43	1 60	2 75	248 08
—	—	—	65 36	25 77	6 20	57 25	236 31	1 00	15 90	342 43
—	—	1 95	52 34	26 59	5 67	34 41	159 93	—	4 00	230 60
—	—	—	55 11	26 80	—	100 23	389 54	6 00	3 90	526 47
—	—	—	4 40	—	3 00	123 60	117 43	—	1 50	245 53
<b>53 22</b>	<b>1 34</b>	<b>27 16</b>	<b>3 831 62</b>	<b>459 44</b>	<b>75 65</b>	<b>618 23</b>	<b>1 864 62</b>	<b>19 11</b>	<b>79 38</b>	<b>3 116 43</b>

## DE HAINAUT

19	—	46	36 85	99	—	2 72	4 31	7	—	8 09
—	—	—	25 32	1 65	—	1 50	6 51	25	23	10 14
1 67	40	1 90	171 61	8 41	1 20	17 29	58 06	15	2 43	87 54
1 80	65	—	156 79	5 28	1 81	17 71	71 80	84	1 47	98 91
3 47	20	50	307 01	23 48	5 24	42 72	236 32	5 30	6 42	319 48
7 07	2 83	38	557 99	44 73	9 93	130 82	711 17	2 15	15 91	914 71
3 56	11	75	487 77	72 26	18 68	242 16	1 075 55	40	14 80	1 423 85
1 80	1 60	30	276 60	88 69	10 63	238 26	1 127 61	5 92	24 08	1 495 19
1 35	—	—	182 07	64 22	9 11	203 40	972 06	20	11 10	1 260 09
1 50	1 40	6 11	125 57	62 73	20 61	251 20	1 262 41	36	8 00	1 605 31
1 00	—	—	75 48	47 72	7 13	175 85	692 15	—	11 31	934 16
50	25	—	71 04	42 96	21 04	237 65	952 05	1 00	21 05	1 275 75
—	—	5 50	7 25	3 00	4 00	138 38	131 71	2 00	31 00	310 09
<b>22 91</b>	<b>7 44</b>	<b>15 90</b>	<b>2 481 35</b>	<b>466 12</b>	<b>109 38</b>	<b>1 699 66</b>	<b>7 301 71</b>	<b>18 64</b>	<b>147 80</b>	<b>9 743 31</b>

## DE LIEGE

—	55	7	9 81	8	10	85	91	25	24	2 43
—	—	1 02	5 51	—	—	1 27	—	—	—	1 27
4	52	10	21 14	87	1 19	5 38	2 63	6	13	10 26
10	1 96	—	20 31	96	3 65	12 59	3 72	—	1 35	22 27
2 11	73	20	29 18	12 29	8 25	29 20	12 56	3 60	58	66 48
1 66	3 25	88	53 94	18 36	24 20	58 94	77 62	59	5 63	185 34
57	2 40	—	66 86	21 74	20 53	59 79	139 10	30	5 50	246 96
—	1 77	20	44 09	22 10	7 86	60 60	170 76	3 06	12 70	277 08
50	47	—	38 06	31 67	4 55	55 46	145 07	2 60	3 00	242 35
—	—	—	27 79	53 04	8 45	56 17	180 30	70	5 75	304 41
—	—	—	13 18	41 40	5 10	53 12	92 40	—	21 90	213 92
—	—	—	36 05	296 03	61 92	319 43	278 50	—	60 82	1 016 70
—	40	—	1 90	87 57	—	137 94	109 65	—	—	335 16
<b>4 98</b>	<b>12 05</b>	<b>2 47</b>	<b>367 82</b>	<b>586 11</b>	<b>145 80</b>	<b>850 74</b>	<b>1 213 22</b>	<b>11 16</b>	<b>117 60</b>	<b>2 924 63</b>

## REPARTITION DE LA SUPERFICIE DES CULTURES

SUPERFICIE AGRICOLE UTILISEE	CULTURES HORTICOLES												
	Pommes de terre hâtives		Pommes de terre mi-hâtives		Pommes de terre ml-tardives et tardives		TOTAL DES POMMES DE TERRE (CODES 054 à 056)	Cultures agricoles non spécifiées	Cultures de légumes de plein air pour la vente	Plantations fruitières à hautes et à basses tiges	Fraisiers en plein air		Fraisiers sous tunnels de plastique ou cloches
	054	055	056	057	058	059					060	pour l'industrie	
ha	ha a	ha a	ha a	ha a	ha a	ha a	ha a	ha a	ha a	ha a	ha a	ha a	

## PROVINCE

0,01 — < 1	53 37	75 19	108 98	237 54	1 43	284 63	64 45	58 02	9 48	5 63
1 — < 2	55 17	46 17	90 63	191 97	90	426 03	63 87	30 59	6 22	6 56
2 — < 5	151 36	129 19	225 85	506 40	3 54	730 13	186 54	32 57	6 92	5 75
5 — < 7	54 62	93 67	137 62	285 91	5 78	255 82	119 70	18 38	4 55	3 40
7 — < 10	63 03	124 10	198 88	386 01	5 88	230 00	158 22	28 94	3 29	3 73
10 — < 15	24 27	116 10	205 50	345 87	1 60	239 32	124 10	43 46	3 61	2 97
15 — < 20	6 37	53 70	100 03	160 10	42	142 66	31 55	17 97	60	1 96
20 — < 25	1 45	28 17	45 92	75 54	—	98 90	38 05	4 42	28	42
25 — < 30	1 10	3 84	14 70	19 64	—	52 30	23 69	1 74	—	10
30 — < 40	—	7 12	9 75	16 87	—	86 75	66	1 70	—	40
40 — < 50	15	90	2 05	3 10	—	23 26	39 90	10	20	—
50 — < 100	1 00	37 72	31 52	70 24	43 00	84 50	—	5 50	—	—
≥ 100	—	1 00	82 47	83 47	2 19	52 43	21 50	—	—	—
<b>TOT.</b>	<b>411 89</b>	<b>716 87</b>	<b>1 253 90</b>	<b>2 382 66</b>	<b>64 74</b>	<b>2 706 73</b>	<b>872 23</b>	<b>243 39</b>	<b>35 15</b>	<b>30 92</b>

## PROVINCE

0,01 — < 1	46 82	292 56	156 30	495 68	96	375 36	336 40	15 28	142 05	10 13
1 — < 2	21 49	135 81	76 96	234 26	2 54	441 71	276 23	4 93	46 99	3 11
2 — < 5	71 17	405 68	249 25	726 10	3 62	1 338 33	887 87	9 41	78 45	4 76
5 — < 7	49 96	234 94	136 07	420 97	65	660 54	463 31	3 89	29 05	83
7 — < 10	67 90	270 06	193 64	531 60	2 18	578 03	654 07	2 54	17 09	45
10 — < 15	55 16	370 54	206 40	632 10	3 02	457 79	639 41	1 03	12 35	1 19
15 — < 20	23 98	236 77	171 53	432 28	4 00	220 11	280 79	22	4 44	23
20 — < 25	9 02	169 86	83 17	262 05	2 24	183 57	174 12	—	54	—
25 — < 30	4 77	104 20	35 24	144 21	12 30	144 77	92 99	—	—	—
30 — < 40	4 77	88 83	51 93	145 53	18	286 36	42 05	5	—	—
40 — < 50	1 30	101 52	50 31	153 13	21 54	341 91	28 35	—	—	—
50 — < 100	1 16	82 36	105 87	189 39	37 55	1 126 58	36 50	—	—	—
≥ 100	—	42 48	40	42 88	64 29	704 79	34 44	—	—	—
<b>TOT.</b>	<b>357 50</b>	<b>2 535 61</b>	<b>1 517 07</b>	<b>4 410 18</b>	<b>155 07</b>	<b>6 859 85</b>	<b>3 946 53</b>	<b>37 35</b>	<b>330 96</b>	<b>20 70</b>

## PROVINCE

0,01 — < 1	4 27	20 43	25 64	50 34	1 72	22 71	24 56	70	1 95	2 45
1 — < 2	75	15 33	7 49	23 57	75	11 19	22 72	26	51	77
2 — < 5	6 90	92 55	57 49	156 94	22	20 79	40 84	30	1 95	2 81
5 — < 7	3 93	87 89	46 03	137 85	—	11 25	29 17	20	3	32
7 — < 10	11 79	229 93	95 01	336 73	2 25	19 46	22 15	40	32	60
10 — < 15	22 80	712 75	172 82	908 37	4 41	20 04	40 79	5	14	5
15 — < 20	23 65	890 16	228 19	1 142 00	1 98	64 66	32 58	—	30	40
20 — < 25	4 81	757 18	191 64	953 63	9 85	41 51	1 00	—	—	33
25 — < 30	11 35	639 92	154 64	805 91	55	74 45	—	—	10	—
30 — < 40	16 89	771 33	188 52	976 74	21 00	180 58	20 00	9 50	10	—
40 — < 50	24 04	442 35	129 35	595 74	—	324 78	7 50	—	—	—
50 — < 100	9 60	517 76	207 54	734 90	28 84	1 063 08	—	—	—	—
≥ 100	—	114 92	10 52	125 44	30	642 17	—	—	—	—
<b>TOT.</b>	<b>140 78</b>	<b>5 292 50</b>	<b>1 514 88</b>	<b>6 948 16</b>	<b>71 87</b>	<b>2 496 67</b>	<b>241 31</b>	<b>11 41</b>	<b>5 40</b>	<b>7 73</b>

## PROVINCE

0,01 — < 1	1 26	6 18	9 92	17 36	11	12 45	52 00	46	3 70	12
1 — < 2	43	1 88	6 19	8 50	—	25 47	55 20	—	57	36
2 — < 5	26	6 87	13 07	20 20	—	21 64	334 70	—	1 45	4
5 — < 7	35	7 37	10 74	18 46	76	16 88	264 93	—	17	—
7 — < 10	16	11 09	24 64	35 89	—	4 93	365 14	—	—	—
10 — < 15	85	27 08	47 36	75 29	10	24 42	614 60	—	—	—
15 — < 20	3 94	24 66	33 23	61 83	28	65 63	405 05	—	—	—
20 — < 25	47	21 79	29 25	51 51	—	55 34	418 48	—	—	—
25 — < 30	29	9 23	11 63	21 15	17	64 39	216 90	—	—	—
30 — < 40	71	21 38	24 08	46 17	—	141 30	306 91	—	—	—
40 — < 50	65	27 85	32 69	61 19	7	207 52	89 54	—	—	—
50 — < 100	10 09	82 67	33 86	126 62	53	1 445 27	208 87	—	—	—
≥ 100	—	40	47 52	47 92	—	677 06	46 54	—	—	—
<b>TOT.</b>	<b>19 46</b>	<b>248 45</b>	<b>324 18</b>	<b>592 09</b>	<b>2 02</b>	<b>2 762 30</b>	<b>3 378 86</b>	<b>46</b>	<b>5 89</b>	<b>52</b>

## SUIVANT LA TAILLE DES EXPLOITATIONS

## POUR LA VENTE

Fraisiers sous monovitres	Autres cultures fruitières de plein air					Cultures de plein air, de semences horticoles, de plants de légumes et de plants de fleurs	Cultures de plein air de fleurs, de bulbes à fleurs, de fleurs à couper et de plantes ornementales	Cultures de plein air d'arbres et d'arbustes de pépinières	Cultures sous serres Warenhuis et châssis	TOTAL CULTURES HORTI- COLES POUR LA VENTE (CODES 059 à 073)
	Framboisiers	Gro- seilles vertes	Gro- seilles rouges	Cassis	Mûres					
064	065	066	067	068	069	070	071	072	073	074
ha a	ha a	ha a	ha a	ha a	ha a	ha a	ha a	h a	ha a	ha a

## D'ANVERS

1 87	4 27	1 15	6 61	76	10	6 80	24 42	10 53	237 51	716 23
1 25	2 88	15	3 70	10	—	4 80	11 35	24 91	230 74	813 15
1 59	1 21	2 06	5 19	2	—	6 10	14 30	39 68	108 90	1 140 96
43	40	15	3 00	5	—	10	4 30	36 29	8 79	455 36
4	34	55	1 64	10	—	49	5	47 56	11 08	486 03
39	70	—	22	2	—	4 60	—	27 91	5 25	452 55
—	10	—	13	5	—	—	—	27 50	1 77	224 29
—	25	—	20	—	—	—	—	26 00	61	169 13
—	—	—	4	25	—	—	—	—	—	78 12
—	—	—	—	—	—	—	—	—	—	122 45
—	—	—	—	—	—	—	—	32 94	—	63 83
—	—	10	20	—	—	—	—	—	7	90 00
—	—	—	—	—	—	—	—	—	—	73 93
—	—	—	—	—	—	—	—	—	—	—
5 57	10 15	4 16	20 93	1 35	10	22 89	54 42	273 32	604 72	4 886 03

## DE BRABANT

1 49	11 61	3 00	17 28	1 53	5	8 27	58 87	18 01	401 13	1 400 46
17	4 77	1 32	6 25	42	—	3 98	20 16	15 78	58 31	884 13
48	3 76	1 38	7 20	13	—	2 82	7 81	40 14	28 23	2 410 77
28	25	59	1 85	—	—	10	16	3 00	3 44	1 167 29
3	6	6	4 18	1	—	15	14	19 18	4 74	1 280 73
8	30	25	2 92	10	—	50	10	9 19	1 56	1 126 77
3	7	1	45	7	—	5 71	1 17	2 43	1 12	516 85
—	22	—	20	—	—	—	—	—	33	358 98
—	—	—	—	—	—	—	—	16 00	89	254 65
—	—	—	—	—	—	—	9	—	26	328 81
—	—	—	—	—	—	95	—	—	31	371 52
—	—	—	—	—	—	—	—	15 44	—	1 178 52
—	—	—	78	—	—	—	—	—	—	740 01
2 56	21 04	6 61	41 11	2 26	5	22 48	88 50	139 17	500 32	12 019 49

## DE HAINAUT

—	2	—	—	—	—	5 13	11 78	12 23	7 19	88 72
—	—	—	2	—	—	71	1 78	11 49	1 61	51 06
—	—	—	—	—	—	59	88	25 23	36	93 75
—	—	—	—	—	—	—	—	10 65	—	51 62
—	—	—	—	—	—	2	7	39 16	53	82 71
—	—	—	—	—	—	—	—	62 38	—	123 45
—	—	—	—	—	—	—	—	40	—	98 34
—	—	—	—	—	—	—	—	—	—	42 84
—	—	—	—	—	—	—	—	—	—	74 55
—	—	—	1 28	6	—	—	—	—	—	211 52
—	—	—	—	—	—	—	—	—	—	332 28
—	—	—	—	1 28	—	—	—	—	—	1 064 36
—	—	—	—	—	—	—	—	—	—	642 17
—	2	—	1 30	1 34	—	6 45	14 51	161 54	9 69	2 957 37

## DE LIEGE

—	2	15	69	—	—	6 00	7 08	5 23	7 85	95 75
—	—	—	89	—	—	1 60	55	4 77	1 05	90 46
—	4	—	16	1	—	57	22	4 51	39	363 73
—	—	—	—	—	—	—	8	3 06	2	285 14
—	—	—	—	—	—	25	—	—	—	370 32
—	—	—	—	—	—	84	—	9 65	—	649 51
—	30	—	10	—	—	—	—	3 00	—	474 08
—	—	—	8	8	—	—	—	—	11	474 11
—	—	—	—	—	—	—	—	3 20	—	284 49
—	—	—	—	—	—	—	—	2 85	—	451 06
—	—	—	—	—	—	—	—	—	—	297 06
—	—	—	—	—	—	—	—	50	—	1 654 64
—	—	—	—	—	—	—	—	—	—	723 60
—	36	15	1 92	9	—	9 28	7 93	36 77	9 42	6 213 95

## REPARTITION DE LA SUPERFICIE DES CULTURES

SUPERFICIE AGRICOLE UTILISEE	CULTURES HORTICOLES POUR CONSOMMATION PROPRE					TOTAL CULTURES HORTICOLES POUR CONSOM- MATION PROPRE (CODES 075 078 et 079)
	Jardins potagers			Cultures fruitières de plein air	Superficie sous serres, Warenhuis, châssis, cloches	
	SUPER- FICIE TOTALE	Dont :				
		Pommes de terre	Fraises de plein air			
075	076	077	078	079	080	
ha	M <sup>2</sup>	M <sup>2</sup>	M <sup>2</sup>	M <sup>2</sup>	M <sup>2</sup>	M <sup>2</sup>

## PROVINCE

0,01 — < 1	1 063 390	235 782	19 551	150 055	22 084	1 235 529
1 — < 2	370 395	85 375	4 793	100 320	17 234	487 949
2 — < 5	455 480	94 307	3 741	149 660	29 544	634 684
5 — < 7	179 106	38 663	1 697	44 556	1 392	225 054
7 — < 10	283 055	80 035	1 895	34 600	2 735	320 390
10 — < 15	274 138	71 011	2 606	63 205	9 450	346 793
15 — < 20	118 240	38 900	1 806	27 400	—	145 640
20 — < 25	40 700	16 765	445	12 600	220	53 520
25 — < 30	13 020	4 850	230	800	—	13 820
30 — < 40	5 460	990	—	1 600	—	7 060
40 — < 50	24 300	6 600	2 000	2 800	7	27 107
50 — < 100	14 900	1 600	150	7 280	237	22 417
≥ 100	24 500	—	—	—	—	24 500
<b>TOT.</b>	<b>2 866 684</b>	<b>674 878</b>	<b>38 914</b>	<b>594 876</b>	<b>82 903</b>	<b>3 544 463</b>

## PROVINCE

0,01 — < 1	2 557 309	491 573	28 999	607 372	18 925	3 183 606
1 — < 2	604 999	122 250	7 907	234 090	7 756	846 845
2 — < 5	975 970	176 325	13 302	364 605	3 368	1 343 943
5 — < 7	355 063	58 823	3 168	163 620	3 320	522 003
7 — < 10	341 134	56 597	3 933	199 750	4 260	545 144
10 — < 15	305 568	46 585	5 036	254 350	660	560 578
15 — < 20	161 961	20 604	2 302	142 050	504	304 515
20 — < 25	84 204	12 312	1 424	74 000	—	158 204
25 — < 30	45 225	8 586	807	28 350	—	73 575
30 — < 40	80 986	11 781	1 450	105 800	1 095	187 881
40 — < 50	39 080	3 030	580	29 700	300	69 080
50 — < 100	62 788	9 930	535	3 975	—	66 763
≥ 100	33 510	4 230	545	3 300	500	37 310
<b>TOT.</b>	<b>5 647 797</b>	<b>1 022 626</b>	<b>69 988</b>	<b>2 210 962</b>	<b>40 688</b>	<b>7 899 447</b>

## PROVINCE

0,01 — < 1	703 723	127 958	8 878	292 611	10 872	1 007 206
1 — < 2	161 010	18 640	865	129 450	6 600	297 060
2 — < 5	212 646	33 679	1 062	155 540	1 250	369 436
5 — < 7	101 071	17 641	1 235	44 590	1 250	146 911
7 — < 10	143 371	22 439	1 266	113 775	2 200	259 346
10 — < 15	250 819	31 917	2 668	117 400	20	368 239
15 — < 20	200 317	31 000	1 313	162 680	—	362 997
20 — < 25	140 385	19 101	1 179	98 620	100	239 105
25 — < 30	95 426	14 349	681	54 160	5	149 591
30 — < 40	96 811	11 100	828	17 420	—	114 231
40 — < 50	81 595	13 305	669	8 015	—	89 610
50 — < 100	64 149	12 167	1 436	15 040	—	79 189
≥ 100	20 770	1 220	665	4 330	—	25 100
<b>TOT.</b>	<b>2 272 093</b>	<b>354 516</b>	<b>22 745</b>	<b>1 213 631</b>	<b>22 297</b>	<b>3 508 021</b>

## PROVINCE

0,01 — < 1	462 538	88 987	9 591	241 427	6 130	710 095
1 — < 2	110 852	15 923	1 197	54 500	840	166 192
2 — < 5	191 898	20 935	2 124	70 770	3 267	265 935
5 — < 7	79 845	8 798	1 223	46 100	81	126 026
7 — < 10	120 369	15 447	1 691	93 180	50	213 599
10 — < 15	166 440	18 169	2 041	101 300	500	268 240
15 — < 20	122 411	16 109	1 995	54 025	2 000	178 436
20 — < 25	79 692	10 696	1 082	49 810	—	129 502
25 — < 30	54 219	8 073	809	3 600	100	57 919
30 — < 40	58 626	11 280	1 251	14 750	27 200	100 576
40 — < 50	41 722	8 542	830	11 960	200	53 882
50 — < 100	95 270	20 716	2 061	61 875	—	157 145
≥ 100	26 650	2 605	440	3 400	—	30 050
<b>TOT.</b>	<b>1 610 532</b>	<b>246 280</b>	<b>26 335</b>	<b>806 697</b>	<b>40 368</b>	<b>2 457 597</b>

## SUIVANT LA TAILLE DES EXPLOITATIONS

Oserales	Jachères	SUPERFICIE AGRICOLE UTILISEE	CULTURES DE CHAMPIGNONS			
			En grottes ou en carrières	En caves	En chambres	Autres
			098	099	100	101
082	083	097	098	099	100	101
ha a	ha a	ha a	M <sup>2</sup>	M <sup>2</sup>	M <sup>2</sup>	M <sup>2</sup>

## D'ANVERS

1 99	163 20	2 883 99	—	—	—	—
3 99	201 56	3 590 17	—	—	1 200	—
6 68	359 71	12 330 51	—	—	—	—
—	102 96	9 339 22	—	—	—	—
6 20	123 90	17 523 52	—	—	—	—
—	128 27	25 900 96	—	8	82	—
—	62 83	15 005 37	—	—	—	—
—	45 31	6 418 39	—	—	—	—
—	8 13	2 716 56	—	—	—	—
—	3 95	1 687 71	—	—	—	—
—	10 45	685 39	—	—	—	—
—	15 96	1 324 88	—	—	—	—
—	4 00	1 297 98	—	—	—	—
<b>18 86</b>	<b>1 230 23</b>	<b>100 704 65</b>	<b>—</b>	<b>8</b>	<b>1 282</b>	<b>—</b>

## DE BRABANT

1 43	354 11	5 567 56	—	—	2 152	80
81	225 83	4 305 24	—	—	—	—
2 55	391 00	17 497 37	229	—	—	—
6 39	107 21	12 390 04	—	—	36	—
10	101 49	18 251 34	770	—	—	—
1 34	96 18	26 526 74	1 130	—	—	—
3 32	46 90	20 559 86	—	—	—	—
—	49 77	15 242 97	—	—	—	—
1 25	35 54	10 329 40	—	—	—	—
10	10 13	13 588 41	—	—	—	—
1 45	12 67	8 322 82	—	—	—	—
6 50	49 27	20 350 31	—	—	28	39
2 40	6 24	7 763 42	—	—	—	—
<b>27 64</b>	<b>1 486 34</b>	<b>180 695 48</b>	<b>2 129</b>	<b>—</b>	<b>2 216</b>	<b>119</b>

## DE HAINAUT

11	8 91	2 139 98	—	99	—	701
75	6 06	1 355 55	—	—	—	—
39	12 57	6 552 75	—	—	—	—
14	3 64	6 065 68	—	—	—	—
84	13 14	12 597 61	—	—	—	—
2 95	12 27	28 245 49	—	—	—	—
1 95	22 34	36 035 92	—	—	—	—
14	20 23	31 345 71	—	—	—	—
5	22 22	25 470 42	—	—	—	—
47	14 55	31 122 21	—	—	—	—
1 43	22 46	19 358 15	—	—	—	—
1 45	38 35	28 431 12	—	—	—	—
50	1 32	8 878 66	—	—	—	—
<b>11 17</b>	<b>198 06</b>	<b>237 599 25</b>	<b>—</b>	<b>99</b>	<b>—</b>	<b>701</b>

## DE LIEGE

—	8 90	1 427 69	—	—	2 052	—
1 19	8 68	1 300 77	—	—	—	—
1 63	6 33	8 190 43	—	—	—	—
1	2 00	9 008 68	—	—	—	—
1	9 84	17 930 40	—	—	—	—
2	12 92	33 695 97	—	—	—	—
—	11 24	29 350 12	—	—	—	—
93	9 23	19 075 73	—	—	—	—
1 34	83	11 836 23	—	—	—	—
—	2 74	14 000 70	—	—	—	—
1 66	57	8 825 07	—	—	—	—
36	3 65	25 576 68	—	—	—	—
1 00	10 77	7 914 93	—	—	—	—
<b>8 15</b>	<b>87 70</b>	<b>188 133 40</b>	<b>—</b>	<b>—</b>	<b>2 052</b>	<b>—</b>

## REPARTITION DE LA SUPERFICIE DES CULTURES

SUPERFICIE AGRICOLE UTILISEE	Prairies temporaires fauchées		Prairies tempo- raires à pâturer	Prés et prairies permanents exclusivement ou principalement		TOTAL DES PRES ET PRAIRIES (CODES 001 à 005)	Froment d'hiver	Froment de printemps
	de Ray-Grass italien	autres		pour la fauche	pour la pâture			
	001	002		003	004			
ha	ha	a	ha	a	ha	a	ha	a

## PROVINCE

0,01 — < 1	27	46	2	11	39	61	219	18	880	81	1 169	17	50	34	53	51
1 — < 2	46	64	2	51	40	30	283	91	899	53	1 272	89	50	98	56	10
2 — < 5	269	08	19	28	109	35	1 217	55	3 362	59	4 977	85	308	68	276	82
5 — < 7	251	32	14	72	106	30	917	60	2 497	74	3 787	68	339	44	272	01
7 — < 10	550	93	49	27	171	35	1 423	02	4 122	45	6 317	02	531	02	424	25
10 — < 15	984	75	52	88	295	21	2 372	66	6 664	72	10 370	22	910	81	714	63
15 — < 20	642	43	39	08	130	24	1 791	41	4 879	30	7 482	46	774	07	548	60
20 — < 25	304	05	27	96	131	11	669	02	1 986	25	3 118	39	429	65	284	17
25 — < 30	140	83	12	95	47	47	341	28	1 326	72	1 869	25	275	75	242	39
30 — < 40	122	16	3	20	20	36	289	23	1 128	23	1 563	18	364	90	168	08
40 — < 50	8	45	—	—	5	50	89	17	632	89	736	01	285	69	133	51
50 — < 100	48	84	6	50	57	26	160	65	988	92	1 262	17	622	43	335	16
≥ 100	3	50	15	33	—	—	12	15	93	29	124	27	129	97	68	28
<b>TOT.</b>	<b>3 400</b>	<b>44</b>	<b>245</b>	<b>79</b>	<b>1 154</b>	<b>06</b>	<b>9 786</b>	<b>83</b>	<b>29 463</b>	<b>44</b>	<b>44 050</b>	<b>56</b>	<b>5 073</b>	<b>73</b>	<b>3 577</b>	<b>51</b>

## PROVINCE

0,01 — < 1	5	59	21	77	26	40	182	42	498	10	734	28	1	67	6	40
1 — < 2	10	13	33	11	20	17	245	83	469	75	778	99	84	84	5	74
2 — < 5	74	93	249	90	87	03	1 471	06	2 385	93	4 268	85	10	27	51	97
5 — < 7	67	68	227	05	67	42	1 405	52	2 029	05	3 796	72	14	33	60	86
7 — < 10	142	64	501	28	161	02	2 420	18	3 654	22	6 879	34	39	16	108	94
10 — < 15	226	88	1 140	07	267	60	4 803	41	7 810	38	14 248	34	51	93	288	02
15 — < 20	305	27	1 607	15	397	48	5 374	75	9 863	73	17 548	38	75	41	335	62
20 — < 25	294	44	1 542	41	326	81	5 099	35	9 514	54	16 777	55	93	98	294	98
25 — < 30	202	62	1 127	56	249	53	3 710	65	7 117	74	12 408	10	78	99	242	48
30 — < 40	244	68	1 288	08	229	83	4 729	75	9 605	33	16 097	67	131	04	433	66
40 — < 50	162	19	612	41	156	83	2 540	49	5 454	14	8 926	06	137	22	248	73
50 — < 100	225	68	707	52	237	63	2 444	82	5 625	90	9 241	55	271	09	375	37
≥ 100	13	50	92	50	21	08	150	30	488	59	765	97	38	00	20	30
<b>TOT.</b>	<b>1 976</b>	<b>23</b>	<b>9 150</b>	<b>81</b>	<b>2 248</b>	<b>83</b>	<b>34 578</b>	<b>53</b>	<b>64 517</b>	<b>40</b>	<b>112 471</b>	<b>80</b>	<b>943</b>	<b>93</b>	<b>2 473</b>	<b>07</b>

## PROVINCE

0,01 — < 1	8	06	5	71	45	23	264	14	802	54	1 125	68	5	44	9	74
1 — < 2	6	52	9	70	28	00	221	24	461	04	726	50	5	38	9	61
2 — < 5	38	29	40	90	109	28	1 077	79	2 185	41	3 451	67	31	19	39	32
5 — < 7	23	96	27	20	67	88	756	18	1 483	49	2 358	71	39	53	50	36
7 — < 10	46	22	56	38	90	12	1 406	92	2 629	76	4 229	40	119	69	132	54
10 — < 15	75	01	133	16	167	52	2 555	36	5 163	63	8 094	68	329	56	342	47
15 — < 20	103	41	137	62	181	57	3 090	51	6 554	24	10 067	35	489	13	504	53
20 — < 25	125	18	159	73	348	85	3 352	52	7 260	99	11 247	27	672	45	681	25
25 — < 30	102	72	99	88	151	27	2 872	83	6 746	22	9 972	92	649	10	780	03
30 — < 40	208	15	128	41	462	87	3 880	28	10 040	73	14 720	44	1 325	57	1 260	70
40 — < 50	100	90	94	95	342	36	1 992	44	5 869	13	8 399	78	1 056	48	1 024	73
50 — < 100	288	86	266	30	699	87	3 371	27	14 432	79	19 059	09	4 472	01	3 468	10
≥ 100	51	70	50	20	225	45	532	89	4 353	80	5 214	04	3 282	38	1 729	64
<b>TOT.</b>	<b>1 178</b>	<b>98</b>	<b>1 210</b>	<b>14</b>	<b>2 920</b>	<b>27</b>	<b>25 374</b>	<b>37</b>	<b>67 983</b>	<b>77</b>	<b>98 667</b>	<b>53</b>	<b>12 477</b>	<b>91</b>	<b>10 033</b>	<b>02</b>

## PROVINCE DE LA

0,01 — < 1	40	92	3	05	39	86	177	78	1 697	53	1 959	14	132	89	30	30
1 — < 2	66	27	3	69	59	29	265	66	1 786	72	2 181	63	134	19	32	59
2 — < 5	503	03	22	78	185	50	1 398	56	7 905	37	10 015	24	730	99	209	33
5 — < 7	729	44	35	74	131	49	1 348	64	7 070	43	9 315	74	770	84	214	55
7 — < 10	1 538	68	72	95	271	91	2 310	47	12 228	84	16 422	85	1 377	24	517	23
10 — < 15	1 982	47	112	28	334	65	3 077	25	15 330	34	20 836	99	2 424	27	1 006	74
15 — < 20	1 088	42	40	66	205	15	1 607	36	8 265	65	11 207	24	1 853	32	888	17
20 — < 25	358	88	14	00	55	10	660	25	3 589	12	4 677	35	1 246	05	625	01
25 — < 30	164	85	21	95	13	95	291	87	1 822	92	2 315	54	635	07	343	26
30 — < 40	125	96	11	65	10	40	209	77	1 520	15	1 877	93	806	21	384	04
40 — < 50	25	40	—	—	—	—	43	73	437	39	506	52	324	66	103	82
50 — < 100	16	50	—	—	—	—	7	00	165	80	189	30	340	10	106	31
≥ 100	—	—	—	—	—	—	—	—	115	00	115	00	—	—	—	—
<b>TOT.</b>	<b>6 640</b>	<b>82</b>	<b>338</b>	<b>75</b>	<b>1 307</b>	<b>30</b>	<b>11 398</b>	<b>34</b>	<b>61 935</b>	<b>26</b>	<b>81 620</b>	<b>47</b>	<b>10 775</b>	<b>83</b>	<b>4 461</b>	<b>35</b>

## SUIVANT LA TAILLE DES EXPLOITATIONS

Seigle d'hiver		Epeautre		Orge d'hiver (escourgeon)		Orge de printemps		Avoine		Maïs cultivé pour la graine		Méteil (seigle et froment en mélange)		Autres céréales et mélanges de céréales autres que le méteil		TOTAL DES CÉRÉALES POUR LE GRAIN (CODES 007 à 016)	
009		010		011		012		013		014		015		016		017	
ha	a	ha	a	ha	a	ha	a	ha	a	ha	a	ha	a	ha	a	ha	a

## DE LIMBOURG

67	26	22	44	00	73	93	93	80	1	82	10	62	385	60			
93	23	1	20	52	90	74	42	126	11	2	31	1	38	459	16		
531	34	2	73	343	56	397	89	774	79	10	70	18	25	2 664	96		
410	76	89	340	60	338	50	664	07	7	82	2	20	10	96	2 387	25	
590	86	3	00	565	47	550	19	1 041	82	20	01	2	66	37	61	3 766	89
810	98	1	24	1 032	36	873	79	1 507	38	54	69	3	76	46	27	5 955	91
495	45	3	00	773	97	592	60	1 001	29	46	60	7	04	41	07	4 283	69
196	92	4	70	337	29	341	90	431	55	26	80	—	—	13	92	2 066	90
152	80	1	40	273	76	208	46	294	14	23	20	1	40	6	00	1 479	30
119	45	—	—	282	74	178	56	170	54	3	77	—	—	6	50	1 294	54
87	90	—	—	173	42	134	31	114	86	10	00	—	—	—	—	939	69
163	70	—	—	359	20	279	95	249	25	26	30	—	—	10	00	2 045	99
215	90	—	—	23	25	82	46	61	00	1	00	—	—	—	—	581	86
3 936	55	18	38	4 602	52	4 126	96	6 530	60	235	02	17	89	192	58	28 311	74

## DE LUXEMBOURG

1	03	1	67	—	20	98	12	58	—	—	90	3	31	48	54		
93	1	32	—	31	26	27	48	—	—	—	—	7	32	74	89		
3	78	36	15	2	07	251	08	225	17	—	40	81	40	662	29		
16	28	46	17	53	235	08	259	81	—	—	55	108	28	741	89		
19	99	132	39	6	73	516	76	580	39	1	25	2	75	266	60	1 674	96
66	23	363	40	10	75	1 289	01	1 300	71	5	65	29	72	531	60	3 937	02
85	73	594	43	18	06	1 798	63	1 618	68	2	90	25	91	894	72	5 450	09
73	91	576	92	15	09	1 767	99	1 593	11	16	30	51	67	849	95	5 333	90
51	47	458	48	16	95	1 363	08	1 102	02	12	50	6	50	581	47	3 913	94
92	35	599	57	44	49	1 803	88	1 395	70	20	90	15	00	778	86	5 315	45
29	08	277	54	41	00	1 043	83	692	41	5	80	10	30	464	86	2 950	77
49	66	390	54	104	55	1 635	66	729	16	10	00	13	20	470	84	4 050	07
—	—	67	80	7	50	130	80	59	85	1	50	—	—	18	00	343	75
490	44	3 546	38	267	72	11 888	04	9 597	07	76	80	156	90	5 057	21	34 497	56

## DE NAMUR

26	35	—	17	18	6	82	—	—	—	—	—	1	22	41	01		
1	88	2	23	3	33	16	03	4	72	1	24	—	—	30	44	72	
1	40	11	82	16	80	123	72	45	24	—	—	—	4	61	274	10	
1	20	20	18	17	12	160	77	66	79	—	70	—	—	11	17	367	82
5	25	41	11	58	35	389	27	147	91	1	20	4	05	28	88	928	25
23	93	115	98	129	40	981	34	427	41	8	85	7	85	66	60	2 433	39
34	88	192	77	184	76	1 362	71	573	36	10	10	13	45	122	97	3 488	66
22	95	237	45	249	09	1 605	13	721	56	6	55	18	40	193	03	4 407	86
21	52	211	80	246	47	1 566	15	643	81	1	00	27	10	205	11	4 352	09
21	62	267	60	474	67	2 710	55	1 067	66	12	35	47	03	295	15	7 482	90
37	87	186	68	318	63	1 878	03	649	63	13	90	15	00	175	25	5 356	20
80	70	349	65	1 621	88	5 522	77	1 961	93	37	85	51	67	457	18	18 023	74
34	00	79	65	1 170	97	2 167	32	726	69	24	00	16	50	162	50	9 393	65
287	46	1 717	27	4 491	47	18 500	97	7 043	53	117	74	201	05	1 723	97	56 594	39

## FLANDRE ORIENTALE

122	38	57	117	54	135	22	59	17	10	08	1	49	2	69	612	33	
126	63	—	135	75	164	43	82	38	6	40	39	9	32	9	32	692	08
980	27	3	88	1 034	71	1 082	05	849	24	23	55	6	12	64	43	4 984	57
1 075	35	4	54	1 159	45	1 201	22	942	83	23	42	6	91	101	88	5 500	99
1 841	37	13	03	2 127	14	2 176	21	1 644	31	32	94	21	55	211	62	9 962	64
2 050	83	8	14	2 989	55	3 001	63	2 046	09	57	59	35	72	384	50	14 005	06
912	91	5	95	1 687	78	1 991	95	1 103	04	39	28	16	22	169	80	8 668	42
335	24	2	70	782	17	1 054	96	484	07	12	17	13	25	64	22	4 619	84
114	72	75	299	34	508	53	217	10	11	50	7	55	36	35	2 174	17	
121	20	—	232	52	550	76	205	43	3	12	—	—	21	37	2 324	65	
12	56	—	44	85	204	62	36	46	—	—	—	—	—	—	726	97	
6	60	—	52	00	173	08	22	45	9	65	—	—	3	60	713	79	
7 700	06	39	56	10 662	80	12 244	66	7 692	57	229	70	109	20	1 069	78	54 985	51

REPARTITION DE LA SUPERFICIE DES CULTURES

SUPERFICIE AGRICOLE UTILISEE	Haricots secs		Pois secs		Féveroles		Mélange de céréales et de légumes secs (pour la graine)		TOTAL DES LEGUMES A COSSE RECOLTES SECS (CODES 018 à 021)		Bette-raves sucrières	
	018		019		020		021		022		023	
	ha	a	ha	a	ha	a	ha	a	ha	a	ha	a

PROVINCE

0,01 — < 1	—	8	—	31	—	—	—	—	—	39	—	37 72
1 — < 2	—	—	—	—	—	—	—	—	—	—	—	38 62
2 — < 5	—	—	—	50	—	—	—	—	—	50	—	322 87
5 — < 7	—	—	—	50	—	—	—	—	—	50	—	383 41
7 — < 10	—	—	—	1 50	—	—	—	18	—	1 68	—	672 44
10 — < 15	—	—	—	3 75	—	—	—	—	—	5 25	—	1 209 75
15 — < 20	—	—	—	1 80	—	—	—	1 50	—	1 80	—	987 88
20 — < 25	—	—	—	3 00	—	—	—	—	—	3 00	—	530 83
25 — < 30	—	—	—	8 00	—	—	—	—	—	8 00	—	369 43
30 — < 40	—	—	—	14 82	—	—	—	—	—	14 82	—	412 64
40 — < 50	—	—	—	1 40	—	—	—	—	—	1 40	—	298 09
50 — < 100	—	—	—	12 00	—	—	—	—	—	12 00	—	699 26
≥ 100	—	—	—	—	—	—	—	—	—	—	—	110 52
<b>TOT.</b>		<b>8</b>		<b>47 58</b>		<b>—</b>		<b>1 68</b>		<b>49 34</b>		<b>6 073 46</b>

PROVINCE

0,01 — < 1	—	—	—	—	—	—	—	—	—	—	—	—
1 — < 2	—	—	—	—	—	—	—	—	—	—	—	—
2 — < 5	—	—	—	—	—	—	—	—	—	—	—	—
5 — < 7	—	—	—	—	—	20	—	—	—	20	—	—
7 — < 10	—	—	—	—	—	90	—	—	—	90	—	—
10 — < 15	—	—	—	—	—	1 67	—	33	—	2 00	—	—
15 — < 20	—	—	—	—	—	85	—	2 40	—	3 25	—	—
20 — < 25	—	—	—	—	—	3 26	—	3 45	—	6 71	—	—
25 — < 30	—	—	—	—	—	1 84	—	4 95	—	6 79	—	—
30 — < 40	—	—	—	—	—	9 65	—	12 65	—	22 30	—	—
40 — < 50	—	—	—	—	—	6 20	—	5 65	—	11 85	—	70
50 — < 100	—	—	—	—	—	6 65	—	16 60	—	23 25	—	20 00
≥ 100	—	—	—	—	—	—	—	—	—	—	—	9 00
<b>TOT.</b>		<b>—</b>		<b>—</b>		<b>31 22</b>		<b>46 03</b>		<b>77 25</b>		<b>29 70</b>

PROVINCE

0,01 — < 1	—	2	—	—	—	—	—	—	—	2	—	3 40
1 — < 2	—	—	—	—	—	—	—	—	—	—	—	1 45
2 — < 5	—	5	—	4 15	—	—	—	—	—	4 20	—	17 02
5 — < 7	—	—	—	—	—	1 60	—	—	—	1 60	—	15 25
7 — < 10	—	—	—	—	—	—	—	—	—	—	—	79 59
10 — < 15	—	—	—	—	—	1 25	—	—	—	1 25	—	259 61
15 — < 20	—	—	—	—	—	2 70	—	2 75	—	5 45	—	344 93
20 — < 25	—	—	—	—	—	3 80	—	1 00	—	4 80	—	426 34
25 — < 30	—	—	—	—	—	3 25	—	10 40	—	13 65	—	465 51
30 — < 40	—	—	—	—	—	5 90	—	13 50	—	19 40	—	859 24
40 — < 50	—	—	—	14 84	—	17 37	—	4 50	—	36 71	—	640 86
50 — < 100	—	—	—	5 00	—	40 32	—	61 35	—	106 67	—	2 803 68
≥ 100	—	—	—	13 60	—	14 55	—	8 00	—	36 15	—	2 427 94
<b>TOT.</b>		<b>7</b>		<b>37 59</b>		<b>90 74</b>		<b>101 50</b>		<b>229 90</b>		<b>8 344 82</b>

PROVINCE DE LA

0,01 — < 1	—	3 33	—	1 70	—	1 35	—	18	—	6 56	—	10 83
1 — < 2	—	1 62	—	1 56	—	1 76	—	50	—	5 44	—	15 08
2 — < 5	—	9 82	—	10 01	—	6 69	—	—	—	26 52	—	118 61
5 — < 7	—	3 63	—	6 00	—	7 27	—	37	—	17 27	—	191 20
7 — < 10	—	19 84	—	16 94	—	16 16	—	—	—	52 94	—	461 61
10 — < 15	—	41 62	—	47 82	—	66 88	—	5 37	—	161 69	—	1 236 38
15 — < 20	—	58 17	—	79 10	—	43 67	—	6 92	—	187 86	—	1 265 09
20 — < 25	—	48 72	—	44 52	—	37 37	—	3 50	—	134 11	—	1 052 38
25 — < 30	—	34 97	—	55 44	—	17 06	—	—	—	107 47	—	513 73
30 — < 40	—	33 15	—	85 67	—	9 00	—	—	—	127 82	—	638 88
40 — < 50	—	24 70	—	40 89	—	10 50	—	—	—	76 09	—	253 90
50 — < 100	—	31 25	—	82 20	—	—	—	—	—	113 45	—	257 85
≥ 100	—	—	—	—	—	—	—	—	—	—	—	—
<b>TOT.</b>		<b>310 82</b>		<b>471 85</b>		<b>217 71</b>		<b>16 84</b>		<b>1 017 22</b>		<b>6 015 54</b>



## SUIVANT LA TAILLE DES EXPLOITATIONS

Lin		Chicorée à café		Colza d'hiver		Colza d'été		Autres plantes oléagineuses		Tabac		Houblon		Plantes médicinales, aromatiques et condimentaires		TOTAL (CODES 023 à 031)	
024		025		026		027		028		029		030		031		032	
ha	a	ha	a	ha	a	ha	a	ha	a	ha	a	ha	a	ha	a	ha	a

## DE LIMBOURG

—	—	—	—	1	—	1	—	9	—	—	—	18	—	7	—	38	08
—	—	—	—	—	—	—	—	—	—	—	—	—	—	—	—	38	62
—	95	—	—	—	—	—	21	—	—	—	—	—	—	—	—	323	08
—	—	—	—	—	—	—	20	—	—	—	—	—	—	—	—	384	36
—	—	—	—	—	—	—	—	—	—	—	—	—	—	—	—	672	64
—	—	—	—	—	—	—	—	—	—	—	—	—	—	—	1	209	75
4	00	—	—	—	—	—	—	—	—	—	—	—	—	—	—	987	88
5	55	—	—	—	—	—	—	—	—	—	—	—	—	—	—	534	83
11	50	—	—	—	—	—	—	—	—	—	—	—	—	—	—	374	98
17	54	—	—	—	—	—	—	—	—	—	—	—	—	—	—	424	14
40	47	—	—	—	—	—	—	—	—	—	—	—	—	—	—	315	63
10	00	—	—	—	—	—	—	—	—	—	—	—	—	—	—	739	73
—	—	—	—	—	—	—	—	—	—	—	—	—	—	—	—	120	52
90	01	—	—	1	—	42	—	9	—	—	18	—	7	—	6	164	24

## DE LUXEMBOURG

—	—	—	—	—	—	—	—	—	13	28	—	—	—	—	—	13	28
—	—	—	—	—	—	—	—	—	8	70	—	—	—	—	—	8	70
1	60	—	—	—	—	—	—	—	2	35	—	—	—	—	—	3	95
—	—	—	—	—	—	—	—	—	—	50	—	—	—	—	—	—	50
—	—	—	—	—	—	—	—	—	1	70	—	—	—	—	—	1	70
—	—	—	—	—	—	—	—	—	—	—	—	—	—	—	—	—	—
—	—	—	—	—	—	—	—	—	—	—	—	—	—	—	—	—	—
—	—	—	—	—	—	—	—	—	—	—	—	—	—	—	—	—	—
—	—	—	—	—	—	—	—	—	—	—	—	—	—	—	—	—	—
3	00	—	—	—	—	—	—	—	—	—	—	—	—	—	—	3	70
22	00	—	—	—	—	—	—	—	—	—	—	—	—	—	—	42	00
—	—	—	—	—	—	—	—	—	—	—	—	—	—	—	—	9	00
26	60	—	—	—	—	—	—	—	26	53	—	—	—	—	—	82	83

## DE NAMUR

—	—	—	—	—	—	—	—	—	11	55	—	60	—	—	—	15	55			
—	—	—	—	—	—	—	—	—	5	44	—	—	—	—	—	6	89			
—	—	—	—	—	—	—	—	—	2	50	—	6	80	—	—	26	32			
1	58	—	—	—	—	—	—	—	3	99	—	—	—	—	—	20	82			
2	00	—	—	—	—	—	—	—	1	97	—	—	—	—	—	83	56			
5	00	—	—	—	—	—	—	—	2	27	—	—	—	—	—	266	88			
21	02	—	—	—	—	4	49	—	—	—	—	—	—	—	—	384	10			
6	50	—	—	12	00	—	—	—	—	—	13	66	—	—	—	445	44			
14	32	—	—	1	00	—	2	20	—	60	—	—	—	—	—	484	33			
41	30	—	—	2	00	—	7	00	—	1	30	—	—	—	—	916	51			
45	99	—	—	9	50	—	—	—	—	1	57	—	5	40	—	696	80			
311	44	—	—	9	00	—	33	00	—	45	—	—	—	—	—	3	172	20		
392	52	—	—	33	20	—	10	00	—	11	58	—	3	50	—	4	00	2	867	66
841	67	—	—	66	70	—	56	69	—	43	22	—	33	96	—	9	387	06		

## FLANDRE ORIENTALE

2	82	—	1	—	—	—	—	—	6	78	—	1	02	—	1	23	—	22	69			
2	24	—	10	—	—	—	—	—	—	62	—	6	62	—	93	—	—	25	59			
12	40	—	70	—	1	00	—	—	1	81	—	15	86	—	—	—	—	150	38			
23	98	3	08	—	—	—	31	—	—	85	—	16	42	—	2	00	—	237	84			
27	25	5	00	—	—	—	—	—	35	—	—	34	11	—	1	90	—	533	33			
83	48	—	—	—	9	70	—	—	—	3	11	—	—	—	—	—	—	1	344	74		
95	03	1	00	—	3	60	—	—	—	2	29	—	11	07	—	82	—	1	368	72		
78	68	—	15	—	9	00	—	—	—	35	—	—	—	—	1	50	—	1	144	98		
43	80	—	—	—	2	00	—	4	80	—	—	—	—	—	—	—	—	559	53			
69	90	—	—	—	9	00	—	—	—	—	—	—	14	00	—	—	—	731	78			
38	58	—	—	—	12	80	—	—	—	—	—	—	—	—	—	—	—	305	28			
131	91	—	—	—	39	80	—	—	—	—	—	—	—	—	12	00	—	441	56			
—	—	—	—	—	—	—	—	—	—	—	—	—	—	—	—	—	—	—	—	—		
610	07	—	13	04	—	86	90	—	5	11	—	35	—	15	93	—	99	10	—	6	866	42

## REPARTITION DE LA SUPERFICIE DES CULTURES

SUPERFICIE AGRICOLE UTILISEE	Semences de graminées		Semences de tréflés		Semences de betteraves sucrières		Semences de chicorée à café		Semences de betteraves fourragères		Semences de navets		Autres semences		Plants de pommes de terre		TOTAL DES SEMENCES AGRICOLES ET PLANTS POUR LA VENTE (CODES 033 à 040)		Betteraves fourragères et mi-sucrières (excepté les semences)	
	033	034	035	036	037	038	039	040	041	042	ha	a	ha	a	ha	a	ha	a	ha	a

## PROVINCE

0,01	—	—	17	—	—	—	—	—	—	—	1	—	35	—	3	—	56	—	76	20
1	—	—	—	—	—	—	—	—	—	—	—	—	—	—	—	—	—	—	72	31
2	—	—	5	—	13	—	—	—	—	—	—	—	—	—	—	18	—	301	68	
5	—	—	50	—	—	—	—	—	—	—	—	—	—	—	10	90	—	234	05	
7	—	—	—	—	—	—	—	—	—	—	—	—	—	—	—	42	—	346	03	
10	—	—	—	—	—	—	—	—	—	—	—	—	—	—	—	—	—	473	09	
15	—	—	1 53	—	50	—	—	—	—	—	—	—	—	—	—	3 10	—	265	80	
20	—	—	1 15	—	—	—	—	—	—	—	—	—	—	—	—	1 35	—	81	68	
25	—	—	—	—	—	—	—	—	—	—	—	—	—	—	—	—	—	46	34	
30	—	—	—	—	—	—	—	—	—	—	—	—	—	—	—	—	—	34	37	
40	—	—	—	—	—	—	—	—	—	—	—	—	—	—	—	—	—	10	70	
50	—	—	—	—	—	—	—	—	—	—	—	—	—	—	—	—	—	44	00	
≥ 100	—	—	—	—	—	—	—	—	—	—	—	—	—	—	—	—	—	223	50	
TOT.	293	90	4	40	63	—	—	1	57	1	—	37	—	13	—	301	01	1 946	00	

## PROVINCE

0,01	—	—	—	—	—	—	—	—	—	—	—	—	—	—	—	—	—	—	2	08
1	—	—	—	—	—	—	—	—	—	—	—	—	—	—	—	—	—	—	2	81
2	—	—	—	—	—	—	—	—	—	—	—	—	—	—	—	—	—	—	12	42
5	—	—	—	—	—	—	—	—	—	—	—	—	—	—	—	—	—	—	13	08
7	—	—	—	—	—	—	—	—	—	—	—	—	—	—	—	—	—	—	27	77
10	—	—	—	—	—	—	—	—	—	—	—	—	—	—	—	—	—	—	54	22
15	—	—	—	—	—	—	—	—	—	—	—	—	—	—	—	—	—	—	66	51
20	—	—	—	—	—	—	—	—	—	—	—	—	—	—	—	—	—	—	54	66
25	—	—	—	—	—	—	—	—	—	—	—	—	—	—	—	—	—	—	33	15
30	—	—	—	—	—	—	—	—	—	—	—	—	—	—	—	—	—	—	46	37
40	—	—	—	—	—	—	—	—	—	—	—	—	—	—	—	—	—	—	16	82
50	—	—	—	—	—	—	—	—	—	—	—	—	—	—	—	—	—	—	17	04
≥ 100	—	—	—	—	—	—	—	—	—	—	—	—	—	—	—	—	—	—	1	00
TOT.	4	00	40	—	—	—	—	3	60	—	—	—	—	106	66	114	66	347	93	

## PROVINCE

0,01	—	—	—	—	—	—	—	—	—	—	—	—	—	—	—	—	—	—	5	54	
1	—	—	—	—	—	—	—	—	—	—	—	—	—	—	—	—	—	—	3	72	
2	—	—	—	—	—	—	—	—	—	—	—	—	—	—	—	—	—	—	12	85	
5	—	—	—	—	—	—	—	—	—	—	—	—	—	—	—	—	—	—	13	60	
7	—	—	—	—	—	—	—	—	—	—	—	—	—	—	—	—	—	—	17	99	
10	—	—	—	—	—	—	—	—	—	—	—	—	—	—	—	—	—	—	51	82	
15	—	—	—	—	—	—	—	—	—	—	—	—	—	—	—	—	—	—	42	98	
20	—	—	—	—	—	—	—	—	—	—	—	—	—	—	—	—	—	—	61	78	
25	—	—	—	—	—	—	—	—	—	—	—	—	—	—	—	—	—	—	48	21	
30	—	—	—	—	—	—	—	—	—	—	—	—	—	—	—	—	—	—	53	86	
40	—	—	—	—	—	—	—	—	—	—	—	—	—	—	—	—	—	—	30	04	
50	—	—	—	—	—	—	—	—	—	—	—	—	—	—	—	—	—	—	86	19	
≥ 100	—	—	—	—	—	—	—	—	—	—	—	—	—	—	—	—	—	—	7	59	
TOT.	1	17	21	00	5	80	—	—	2	85	—	—	—	—	—	—	—	30	82	436	17

## PROVINCE DE LA

0,01	—	—	—	—	—	—	—	—	—	—	—	—	—	—	—	—	—	—	230	40
1	—	—	—	—	—	—	—	—	—	—	—	—	—	—	—	—	—	—	226	57
2	—	—	—	—	—	—	—	—	—	—	—	—	—	—	—	—	—	—	1 296	45
5	—	—	—	—	—	—	—	—	—	—	—	—	—	—	—	—	—	—	1 265	72
7	—	—	—	—	—	—	—	—	—	—	—	—	—	—	—	—	—	—	2 105	79
10	—	—	—	—	—	—	—	—	—	—	—	—	—	—	—	—	—	—	2 434	66
15	—	—	—	—	—	—	—	—	—	—	—	—	—	—	—	—	—	—	1 136	66
20	—	—	—	—	—	—	—	—	—	—	—	—	—	—	—	—	—	—	425	33
25	—	—	—	—	—	—	—	—	—	—	—	—	—	—	—	—	—	—	171	78
30	—	—	—	—	—	—	—	—	—	—	—	—	—	—	—	—	—	—	123	17
40	—	—	—	—	—	—	—	—	—	—	—	—	—	—	—	—	—	—	19	77
50	—	—	—	—	—	—	—	—	—	—	—	—	—	—	—	—	—	—	2	65
≥ 100	—	—	—	—	—	—	—	—	—	—	—	—	—	—	—	—	—	—	—	—
TOT.	93	76	—	—	—	—	90	11	19	65	23	9	43	85	65	266	16	9 438	95	

## SUIVANT LA TAILLE DES EXPLOITATIONS

Carottes fourragères	Choux-navets (rutabagas)	Toutes autres plantes racines et tuberculifères	TOTAL DES PLANTES RACINES ET TUBERCULIFÈRES (CODES 042 à 045)	FOURRAGES VERTS						TOTAL DES FOURRAGES VERTS (CODES 047 à 052)
				Trèfle rouge ou violet ou ordinaire en semis pur	Autres trèfles non mélangés avec graminées	Luzerne	Mais à ensiler à l'état laiteux	Choux fourragers et moelliers	Autres fourrages verts et mélangés	
043	044	045	046	047	048	049	050	051	052	053
ha a	ha a	ha a	ha a	ha a	ha a	ha a	ha a	ha a	ha a	ha a

## DE LIMBOURG

1 66	19	26	78 31	1 25	41	1 09	78	27	26	4 06
1 52	2	5	73 90	56	12	1 14	—	—	5	1 87
7 43	62	85	310 58	3 24	1 35	8 09	9 64	—	2 64	24 96
4 80	33	—	239 18	3 52	3 10	7 77	14 26	14	2 30	31 09
2 73	—	90	349 66	5 04	2 46	13 62	77 72	5	1 90	100 79
9 10	1 63	1 36	485 18	3 97	2 54	23 09	201 93	3 75	5 30	240 58
3 45	—	—	269 25	3 54	—	17 14	237 23	1 35	4 80	264 06
1 50	21	10	83 49	1 26	1 56	10 11	142 51	2 50	—	157 94
80	—	—	47 14	1 05	17	11 81	80 50	—	40	93 93
50	—	—	34 87	—	—	9 84	96 37	—	—	106 21
3	—	—	10 73	—	70	3 70	23 75	—	—	28 15
—	—	—	3 60	—	—	29 30	87 18	—	4 07	120 55
—	—	—	15	—	—	25 00	—	—	—	25 00
<b>33 52</b>	<b>3 00</b>	<b>3 52</b>	<b>1 986 04</b>	<b>23 43</b>	<b>12 41</b>	<b>161 70</b>	<b>971 87</b>	<b>8 06</b>	<b>21 72</b>	<b>1 199 19</b>

## DE LUXEMBOURG

6	35	1	2 50	63	67	10	—	30	10 11	11 81
—	12	5	2 98	55	1 50	—	—	1	8 22	10 28
—	1 60	—	14 02	8 13	5 99	1 92	10	50	72 22	88 86
—	1 80	2	14 90	15 23	8 16	1 52	—	33	110 63	135 87
2	2 42	—	30 21	33 76	29 85	6 98	90	1 87	198 56	271 92
13	7 84	—	62 19	88 66	53 58	19 01	4 10	4 60	499 52	669 47
—	11 08	25	77 84	129 30	60 53	30 25	29 65	10 12	651 35	911 20
—	9 51	15	64 32	105 84	74 09	49 03	57 00	7 07	565 22	858 25
15	3 69	—	36 99	108 04	40 61	32 17	96 18	5 28	393 46	675 74
—	6 11	—	52 48	136 18	99 67	62 86	148 92	8 14	590 78	1 046 55
—	1 30	—	18 12	85 77	47 91	34 76	122 80	3 09	265 37	559 70
—	75	—	17 79	116 28	52 64	59 01	240 68	1 55	148 78	618 94
—	—	—	1 00	6 00	13 50	2 50	19 50	—	—	41 50
<b>36</b>	<b>46 57</b>	<b>48</b>	<b>395 34</b>	<b>834 37</b>	<b>488 70</b>	<b>300 11</b>	<b>719 83</b>	<b>42 86</b>	<b>3 514 22</b>	<b>5 900 09</b>

## DE NAMUR

5	9	6	5 74	1 80	—	1 68	—	1	3 17	6 66
—	—	—	3 72	80	—	3 33	1 22	6	1 16	6 57
6	33	—	13 24	3 81	80	2 25	3 55	30	30 88	41 59
—	24	—	13 84	9 33	4 04	7 23	5 73	20	46 93	73 46
—	1 41	—	19 40	32 64	10 39	24 71	13 67	1 90	62 80	146 11
—	4 18	15	56 15	72 79	43 50	64 93	51 32	1 89	90 96	325 39
—	3 58	—	46 56	156 93	74 28	90 21	148 53	3 38	163 90	637 23
70	3 44	50	66 42	196 86	95 02	140 02	212 80	6 29	216 87	867 86
40	2 95	3 00	54 56	244 81	85 40	140 25	270 36	3 84	200 69	945 35
5	2 42	—	56 33	402 99	140 45	269 12	529 65	5 46	291 33	1 639 00
—	2 80	—	32 84	291 12	89 13	141 36	365 37	1 16	179 96	1 068 10
25	83	—	87 27	792 46	242 96	449 26	1 105 57	4 00	434 09	3 028 34
—	—	3 30	10 89	226 60	49 25	196 37	315 85	—	106 30	894 37
<b>1 51</b>	<b>22 27</b>	<b>7 01</b>	<b>466 96</b>	<b>2 432 94</b>	<b>835 22</b>	<b>1 530 72</b>	<b>3 023 62</b>	<b>28 49</b>	<b>1 829 04</b>	<b>9 680 03</b>

## FLANDRE ORIENTALE

1 16	38	33	232 27	1 15	26	1 44	2 99	1 45	3 61	10 90
60	—	75	227 92	2 94	43	1 30	4 81	80	3 39	13 67
7 77	—	1 35	1 305 57	29 73	5 04	3 48	49 24	3 20	15 51	106 20
7 13	20	1 12	1 274 17	30 55	3 91	4 25	64 90	4 23	24 86	132 70
7 66	—	4 38	2 117 83	36 62	7 74	8 06	162 01	7 64	38 38	260 45
11 54	36	7 21	2 453 77	66 55	2 97	8 33	333 06	6 26	60 36	477 53
60	—	3 70	1 140 96	18 63	3 35	8 70	286 25	6 50	33 90	357 33
90	—	1 90	428 13	8 44	64	3 50	146 83	50	6 60	166 51
5 00	1 00	8 00	185 78	95	40	3 23	69 07	—	90	74 55
82	—	4 45	128 44	1 00	1 37	6 85	61 76	—	6 00	76 98
1 00	—	—	20 77	—	—	—	15 25	—	—	15 25
—	—	—	2 65	—	—	—	9 30	—	—	9 30
—	—	—	—	—	—	—	—	—	—	—
<b>44 18</b>	<b>1 94</b>	<b>33 19</b>	<b>9 518 26</b>	<b>196 56</b>	<b>26 11</b>	<b>49 14</b>	<b>1 205 47</b>	<b>30 58</b>	<b>193 51</b>	<b>1 701 37</b>

## REPARTITION DE LA SUPERFICIE DES CULTURES

SUPERFICIE AGRICOLE UTILISEE	CULTURES HORTICOLES																
	Pommes de terre hâtives		Pommes de terre mi-hâtives		Pommes de terre mi-tardives et tardives		TOTAL DES POMMES DE TERRE (CODES 054 à 056)		Cultures agricoles non spécifiées		Cultures de légumes de plein air pour la vente		Plantations fruitières à hautes et à basses tiges		Fraisiers en plein air		Fraisiers sous tunnels de plastique ou cloches
	054		055		056		057		058		059		060		pour l'industrie	pour consommation à l'état frais	063
ha	a	ha	a	ha	a	ha	a	ha	a	ha	a	ha	a	ha	a	ha	a

## PROVINCE

0,01 — < 1	4 80	77 00	38 72	120 52	20	26 05	318 64	5 98	20 85	5 62
1 — < 2	2 24	39 86	21 50	63 60	6	17 77	310 74	1 86	5 21	1 23
2 — < 5	3 72	112 58	59 45	175 75	24	25 96	964 41	1 16	6 16	66
5 — < 7	2 27	68 59	33 78	104 64	15	11 25	737 51	25	2 25	23
7 — < 10	3 44	84 24	43 90	131 58	35	39 51	1 080 64	80	1 82	31
10 — < 15	5 38	103 94	48 94	158 26	48	83 94	1 432 00	39	1 01	1 11
15 — < 20	1 41	60 10	36 73	98 24	46	118 29	887 34	10	1 04	12
20 — < 25	61	27 56	10 92	39 09	—	70 34	514 96	10	60	—
25 — < 30	35	15 85	1 89	18 09	20	30 39	233 71	—	—	—
30 — < 40	12	13 52	2 70	16 34	—	33 97	345 56	—	—	—
40 — < 50	—	10 81	8 67	19 48	—	46 12	179 45	—	—	—
50 — < 100	—	6 40	12 01	18 41	—	192 69	408 21	—	—	—
≥ 100	—	19 00	37 10	56 10	—	161 25	274 99	6 50	4 75	—
<b>TOT.</b>	<b>24 34</b>	<b>639 45</b>	<b>356 31</b>	<b>1 020 10</b>	<b>2 14</b>	<b>857 53</b>	<b>7 688 16</b>	<b>17 14</b>	<b>43 69</b>	<b>9 28</b>

## PROVINCE

0,01 — < 1	35	10 08	9 60	20 03	1 20	2 25	1 20	—	8	—
1 — < 2	65	7 54	6 84	15 03	—	2 12	60	—	6	—
2 — < 5	1 32	33 25	30 56	65 13	3 37	20	—	—	5	1
5 — < 7	56	33 97	27 50	62 03	32	—	—	—	—	—
7 — < 10	2 80	49 58	52 28	104 66	1 32	2	—	—	—	—
10 — < 15	2 00	119 20	97 05	218 25	2 25	5 80	—	—	—	—
15 — < 20	3 87	146 62	92 14	242 63	2 81	—	—	—	—	—
20 — < 25	2 35	156 26	81 14	239 75	15	1 00	—	—	—	—
25 — < 30	1 20	95 00	53 92	150 12	1 30	—	—	—	—	—
30 — < 40	4 23	133 32	101 70	239 25	3 12	—	—	—	—	—
40 — < 50	64	48 31	35 61	84 56	—	35	—	—	—	—
50 — < 100	1 16	58 97	23 49	83 62	—	—	11 00	—	—	—
≥ 100	—	1 00	2 80	3 80	—	—	—	—	—	—
<b>TOT.</b>	<b>21 13</b>	<b>893 10</b>	<b>614 63</b>	<b>1 528 86</b>	<b>15 84</b>	<b>11 74</b>	<b>12 80</b>	<b>—</b>	<b>19</b>	<b>1</b>

## PROVINCE

0,01 — < 1	1 58	11 11	9 63	22 32	27	11 56	49 37	27	20 10	8 84
1 — < 2	33	2 69	3 55	6 57	5	7 43	34 71	7	4 51	3 05
2 — < 5	86	10 05	13 53	24 44	1 07	12 36	81 22	—	5 34	1 19
5 — < 7	2	8 14	7 59	15 75	10	4 25	41 99	—	73	69
7 — < 10	53	10 93	16 17	27 63	85	5 95	81 71	—	1 59	83
10 — < 15	2 72	43 71	29 62	76 05	48	19 25	72 94	—	1 32	60
15 — < 20	58	34 33	30 79	65 70	2 23	29 17	16 05	—	65	10
20 — < 25	2 18	46 11	34 48	82 77	93	35 61	34 41	—	42	3
25 — < 30	3 78	31 42	28 86	64 06	98	67 23	24 34	1 55	10	—
30 — < 40	1 44	49 47	33 96	84 87	50	120 61	33 04	—	20	6
40 — < 50	28	36 06	19 42	55 76	8 35	195 27	5 20	—	—	2
50 — < 100	1 75	62 45	34 86	99 06	25 98	1 171 77	41 09	—	—	—
≥ 100	20	9 35	1 65	11 20	14 00	1 310 48	20 15	—	—	—
<b>TOT.</b>	<b>16 25</b>	<b>355 82</b>	<b>264 11</b>	<b>636 18</b>	<b>55 79</b>	<b>2 990 94</b>	<b>536 22</b>	<b>1 89</b>	<b>34 96</b>	<b>15 41</b>

## PROVINCE DE LA

0,01 — < 1	40 32	239 84	107 15	387 31	48	121 41	192 91	4 30	22 59	5 48
1 — < 2	37 84	170 71	84 32	292 87	51	132 04	168 02	2 51	10 52	2 55
2 — < 5	80 68	747 05	355 00	1 182 73	1 30	275 17	407 71	3 60	16 43	5 88
5 — < 7	50 11	752 74	347 40	1 150 25	2 55	154 87	193 36	3 87	7 01	3 70
7 — < 10	81 82	1 359 09	542 59	1 983 50	2 20	127 47	365 07	2 01	8 77	2 49
10 — < 15	112 97	1 993 58	758 71	2 865 26	1 72	126 06	212 72	30	5 90	2 15
15 — < 20	87 41	1 292 73	477 35	1 857 49	7 25	63 49	82 93	50	1 25	40
20 — < 25	29 56	761 31	276 46	1 067 33	12 02	39 02	51 04	—	48	7
25 — < 30	22 99	434 10	152 53	609 62	—	30 60	58 38	—	50	20
30 — < 40	13 04	409 74	178 92	601 70	30	24 65	51 63	—	—	—
40 — < 50	80	124 65	116 88	242 33	78	8 40	6 00	—	—	—
50 — < 100	—	192 95	62 15	255 10	—	84 34	9 90	—	—	—
≥ 100	—	—	—	—	—	—	—	—	—	—
<b>TOT.</b>	<b>557 54</b>	<b>8 478 49</b>	<b>3 459 46</b>	<b>12 495 49</b>	<b>29 11</b>	<b>1 187 52</b>	<b>1 799 67</b>	<b>17 09</b>	<b>73 45</b>	<b>22 92</b>

## SUIVANT LA TAILLE DES EXPLOITATIONS

POUR LA VENTE										TOTAL CULTURES HORTI- COLES POUR LA VENTE (CODES 059 à 073)
Fraisiers sous monovitres	Autres cultures fruitières de plein air					Cultures de plein air, de semences horticoles, de plants de légumes et de plants de fleurs	Cultures de plein air de fleurs, de bulbes à fleurs, de fleurs à couper, et de plantes ornementales	Cultures de plein air d'arbres et d'arbustes de pépinières	Cultures sous serres Warenhuis et châssis	
	Framboisiers	Gro- seilles vertes	Gro- seilles rouges	Cassis	Mûres					
064	065	066	067	068	069	070	071	072	073	074
ha a	ha a	ha a	ha a	ha a	ha a	ha a	ha a	h a	ha a	ha a

## DE LIMBOURG

53	5	2 12	17 27	1 39	—	8 55	8 68	8 44	15 59	439 76
9	—	22	4 42	31	1 29	1 03	2 95	7 47	4 26	358 85
10	25	83	4 11	2	1 74	44	1 10	22 08	3 10	1 032 12
—	—	43	1 49	—	—	1	4	4 23	69	758 38
—	—	22	2 11	—	—	80	10	12 66	82	1 139 79
—	—	—	52	—	—	—	30	4 54	20	1 524 01
—	—	—	94	—	—	—	—	—	1 07	1 008 90
—	—	—	—	—	—	—	—	—	—	586 00
—	—	—	—	—	—	—	—	—	—	264 10
—	—	—	—	—	—	—	—	1 00	—	380 53
—	—	—	—	—	—	—	—	15 42	—	240 99
—	—	—	32	32	—	—	—	—	—	601 54
—	—	—	—	—	—	—	—	16 26	—	463 75
72	30	3 82	31 18	2 04	3 03	10 83	13 17	92 10	25 73	8 798 72

## DE LUXEMBOURG

—	—	—	—	—	—	74	72	6 05	1 63	12 67
—	—	—	—	—	—	15	2	10 15	13	13 23
—	—	—	—	—	—	—	—	7 18	3	7 47
—	—	—	—	—	—	—	—	16 59	—	16 59
—	—	—	—	—	—	2	—	9 40	12	9 56
—	—	—	—	—	—	4 00	—	21 62	12	31 54
—	—	—	—	—	—	—	—	—	—	—
—	—	—	—	—	—	—	—	15	—	1 15
—	—	—	—	—	—	—	—	—	—	—
—	—	—	—	—	—	—	—	—	—	35
—	—	—	—	—	—	—	—	—	—	11 00
—	—	—	—	—	—	—	—	—	—	—
—	—	—	—	—	—	4 91	74	71 14	2 03	103 56

## DE NAMUR

3	6	—	2	1	—	1 97	1 47	3 95	1 95	99 60
5	2	—	—	—	—	—	8	3 48	62	54 02
7	1	—	4	—	—	53	68	7 37	26	109 07
—	—	—	—	—	—	—	—	—	—	47 66
—	—	—	1	—	—	—	—	5 00	—	95 09
—	—	—	—	—	—	—	—	15	—	94 26
—	—	—	—	—	—	—	—	19 08	—	65 05
—	—	—	—	—	—	—	—	—	—	70 47
—	4	—	9	—	—	1 74	—	3 37	65	99 11
—	—	—	—	—	—	—	—	1 50	—	155 41
3	—	—	—	—	—	—	—	—	—	200 52
—	—	—	—	—	—	—	—	—	4	1 212 90
—	—	—	35	—	—	15 00	—	—	—	1 345 98
18	13	—	51	1	—	19 24	2 23	43 90	3 52	3 649 14

## FLANDRE ORIENTALE

4 40	37	38	2 81	9	2	14 94	357 25	55 54	232 75	1 015 24
3 61	—	17	2 18	10	1	7 33	131 22	63 53	96 17	619 96
3 38	30	40	2 04	8	—	12 22	59 43	202 29	51 51	1 040 44
2 06	20	4	60	1	1	1 14	6 65	66 43	6 85	446 80
1 44	—	62	81	—	—	1 97	7 69	87 98	5 10	611 42
40	—	—	70	—	—	1 70	4 51	193 24	1 94	549 62
33	—	—	21	—	—	3 00	25	30 37	53	183 26
—	—	—	—	—	—	—	—	60 09	70	151 40
—	—	—	30	—	—	41	29	45 22	27	136 17
—	—	—	—	—	—	—	—	12 00	—	88 28
—	—	—	—	—	—	—	—	—	—	14 40
—	—	—	—	—	—	—	—	35 52	—	129 76
—	—	—	—	—	—	—	—	—	—	—
15 62	87	161	9 65	28	4	42 71	567 29	852 21	395 82	4 986 75

## REPARTITION DE LA SUPERFICIE DES CULTURES

SUPERFICIE AGRICOLE UTILISEE	CULTURES HORTICOLES POUR CONSOMMATION PROPRE					TOTAL CULTURES HORTICOLES POUR CONSOMMATION PROPRE (CODES 075 078 et 079)
	Jardins potagers			Cultures fruitières de plein air	Superficie sous serres, Warenhuis, châssis, cloches	
	SUPERFICIE TOTALE	Dont :				
		Pommes de terre	Fraises de plein air			
075	076	077	078	079	080	
ha	M <sup>2</sup>	M <sup>2</sup>	M <sup>2</sup>	M <sup>2</sup>	M <sup>2</sup>	M <sup>2</sup>

## PROVINCE

0,01	—	—	—	—	—	—
1	718 639	151 869	15 613	164 225	7 005	889 869
1	206 750	39 836	2 723	74 786	112	281 648
2	342 885	84 054	9 012	108 310	100	451 295
5	166 927	39 556	1 358	46 660	770	214 357
7	154 261	34 671	1 345	34 190	200	188 651
7	165 843	31 344	2 646	70 485	—	236 328
10	101 136	15 168	1 104	55 670	3 200	160 006
15	29 895	6 041	758	25 670	—	55 565
20	23 625	2 625	730	700	3	24 328
25	19 330	2 740	240	16 000	—	35 330
30	6 680	1 650	178	—	200	6 880
40	4 100	1 200	45	—	—	4 100
50	8 520	120	135	—	360	8 880
≥ 100	—	—	—	—	—	—
TOT.	1 948 591	410 874	35 887	596 696	11 950	2 557 237

## PROVINCE

0,01	—	—	—	—	—	—
1	155 800	23 830	994	30 919	700	187 419
1	56 705	6 112	175	1 900	1 716	60 321
2	147 433	18 235	600	12 520	1 950	161 903
5	64 356	9 135	44	3 900	60	68 316
7	79 971	10 425	231	2 900	120	82 991
7	114 301	16 459	733	5 925	—	120 226
10	103 640	11 972	1 180	21 100	50	124 790
15	91 889	8 966	297	18 100	50	110 039
20	52 330	4 617	111	10 000	—	62 330
25	67 859	7 470	86	19 400	—	87 259
30	29 955	3 626	120	7 500	—	37 455
40	32 211	4 615	210	13 400	—	45 611
50	7 200	—	—	—	—	7 200
≥ 100	—	—	—	—	—	—
TOT.	1 003 650	125 462	4 781	147 564	4 646	1 155 860

## PROVINCE

0,01	—	—	—	—	—	—
1	545 598	148 969	15 085	165 865	6 742	718 205
1	143 660	33 891	1 740	71 600	280	215 540
2	179 690	35 903	2 667	96 020	585	276 295
5	80 490	11 479	1 551	51 280	50	131 820
7	91 849	17 500	1 214	19 400	—	111 249
7	132 168	29 314	1 322	32 530	—	164 698
10	101 003	15 307	1 365	40 500	—	141 503
15	96 920	17 843	1 047	25 250	218	122 388
20	72 496	13 722	662	22 520	—	95 016
25	90 109	15 444	1 645	46 200	25	136 334
30	54 365	6 780	295	19 050	40	73 455
40	130 428	25 070	1 530	60 600	—	191 028
50	53 955	4 275	744	42 000	—	95 955
≥ 100	—	—	—	—	—	—
TOT.	1 772 731	375 497	30 867	692 815	7 940	2 473 486

## PROVINCE DE LA

0,01	—	—	—	—	—	—
1	1 101 558	196 541	8 436	1 142 449	9 053	2 253 060
1	312 338	42 886	2 047	418 915	9 253	740 506
2	546 340	94 009	4 622	1 044 959	12 600	1 603 899
5	284 105	39 532	484	685 870	1 500	971 475
7	347 501	39 929	4 415	927 156	3 000	1 277 657
7	378 374	41 778	2 010	1 042 415	1 420	1 422 209
10	166 415	20 593	1 054	573 470	2 500	742 385
15	72 939	8 243	350	234 000	10 480	317 419
20	33 335	2 276	288	57 975	—	91 310
25	36 500	3 080	125	74 800	400	111 700
30	5 000	420	100	3 900	—	8 900
40	1 600	50	10	8 300	—	9 900
50	—	—	—	—	—	—
≥ 100	—	—	—	—	—	—
TOT.	3 286 005	489 337	23 941	6 214 209	50 206	9 550 420

## SUIVANT LA TAILLE DES EXPLOITATIONS

Oseraies	Jachères	SUPERFICIE AGRICOLE UTILISEE	CULTURES DE CHAMPIGNONS			
			En grottes ou en carrières	En caves	En chambres	Autres
082	083	097	098	099	100	101
ha a	ha a	ha a	M <sup>2</sup>	M <sup>2</sup>	M <sup>2</sup>	M <sup>2</sup>

## DE LIMBOURG

—	—	—	7 100	84	9 988	1 284
10	80 50	2 406 49	—	—	17 532	—
—	78 24	2 375 39	—	—	—	—
2 49	265 75	9 823 77	—	75	2	—
—	62 92	7 778 53	—	.200	—	—
—	85 95	12 585 68	—	—	—	—
1	78 92	20 055 42	—	—	—	—
1	70 28	14 484 41	—	—	—	—
—	24 69	6 619 91	—	—	—	—
—	11 32	4 168 75	—	—	—	—
1 08	23 58	3 862 83	—	—	—	—
—	13 97	2 333 74	—	—	—	—
1 00	39 90	4 889 30	—	—	—	—
10 00	38 80	1 644 85	—	—	—	—
14 69	874 82	93 029 07	7 100	359	27 522	1 284

## DE LUXEMBOURG

—	7 98	871 18	—	—	—	—
—	9 39	919 62	—	—	—	—
50	16 61	5 147 42	—	—	—	—
2 00	23 36	4 801 45	—	—	—	—
—	8 49	8 997 19	855	—	—	—
—	20 66	19 209 99	—	—	—	—
1	18 41	24 281 38	—	—	—	—
33	26 04	23 323 58	—	—	—	—
—	9 63	17 214 97	—	—	—	—
—	26 62	22 839 37	—	—	—	—
4	1 74	12 573 66	—	—	—	—
—	8 54	14 130 51	—	—	—	—
—	—	1 174 74	—	—	—	—
2 88	177 47	155 485 06	855	—	—	—

## DE NAMUR

2 95	13 17	1 404 95	—	—	—	90
70	7 72	879 05	—	—	—	—
1 25	21 27	3 995 89	292	—	—	—
1 10	8 55	2 922 62	—	—	—	—
—	19 48	5 560 91	—	—	740	—
1	14 75	11 381 33	—	—	—	—
30	14 95	14 791 94	—	—	—	—
1 01	14 22	17 222 32	—	—	—	—
91	15 87	16 015 88	—	—	—	—
53	25 03	25 115 86	—	—	—	—
5 44	5 90	15 873 75	—	—	—	—
4 26	49 30	44 912 25	—	—	—	—
3 20	60 74	19 861 48	—	—	—	—
21 66	270 95	179 938 23	292	—	740	90

## FLANDRE ORIENTALE

7 03	141 61	4 621 80	—	—	—	—
6 01	116 09	4 256 18	—	—	—	—
25 51	153 98	19 163 83	—	—	1	—
9 55	50 95	18 242 16	—	—	—	—
4 95	55 49	32 139 82	—	—	—	—
30	75 01	42 931 89	—	—	—	—
5 38	42 27	25 112 74	—	—	—	—
89	25 17	12 498 42	—	—	—	—
24	24 56	6 207 99	—	—	—	—
—	19 18	6 020 80	—	—	—	—
—	2 17	1 930 10	—	—	—	—
—	4 15	1 972 34	—	—	—	—
—	—	115 00	—	—	—	—
59 86	710 63	175 213 07	—	—	1	—

## REPARTITION DE LA SUPERFICIE DES CULTURES

SUPERFICIE AGRICOLE UTILISEE	Prairies temporaires fauchées		Prairies tempo- raires à pâture	Près et prairies permanents exclusivement ou principalement		TOTAL DES PRES ET PRAIRIES (CODES 001 à 005)	Fro- ment d'hiver	Fro- ment de printemps
	de Ray-Grass italien	autres		pour la fauche	pour la pâture			
	001	002		003	004			
ha	ha	a	ha	a	ha	a	ha	a

## PROVINCE DE LA

0,01 — <	1	20 33	2 23	22 01	59 60	1 041 36	1 145 53	37 20	14 91
1 — <	2	50 27	3 38	39 29	85 76	1 414 73	1 593 43	50 86	22 02
2 — <	5	348 31	24 94	143 81	506 28	6 370 83	7 394 17	306 78	167 68
5 — <	7	489 50	29 43	118 24	588 97	6 160 71	7 386 85	474 69	233 34
7 — <	10	969 39	56 67	212 57	1 088 07	11 054 26	13 380 96	1 192 55	509 84
10 — <	15	1 421 26	90 56	301 64	1 745 14	16 382 06	19 940 66	2 714 07	1 071 90
15 — <	20	913 54	67 72	230 13	1 333 37	12 803 13	15 347 89	2 977 81	1 109 57
20 — <	25	549 70	37 07	55 92	917 88	9 042 04	10 602 61	2 375 22	846 71
25 — <	30	262 96	27 85	77 05	571 98	5 880 43	6 820 27	1 953 04	601 72
30 — <	40	293 37	19 76	107 46	551 83	6 377 27	7 349 69	2 303 46	647 97
40 — <	50	72 99	5 45	13 00	179 68	2 800 16	3 071 28	1 083 41	226 67
50 — <	100	53 56	3 10	50 19	127 29	2 100 89	2 335 03	1 024 02	198 11
≥ 100		9 41	—	80	110 33	100 95	221 49	72 49	29 70
<b>TOT.</b>		<b>5 454 59</b>	<b>368 16</b>	<b>1 372 11</b>	<b>7 866 18</b>	<b>81 528 82</b>	<b>96 589 86</b>	<b>16 565 60</b>	<b>5 680 14</b>

## DUNES

0,01 — <	1	3 55	7	1 07	10 20	144 92	159 81	10 14	7 09
1 — <	2	8 82	92	9 42	16 96	225 68	261 80	25 38	4 98
2 — <	5	47 17	5 74	36 17	88 42	1 049 51	1 227 01	57 68	49 98
5 — <	7	64 87	2 69	21 54	88 98	1 080 78	1 258 86	86 40	68 17
7 — <	10	142 39	4 42	19 81	145 87	2 339 77	2 652 26	225 58	157 82
10 — <	15	235 19	10 94	62 32	306 25	3 906 52	4 521 22	577 89	351 46
15 — <	20	214 16	14 36	52 46	267 19	3 764 80	4 312 97	742 36	480 98
20 — <	25	169 91	7 07	5 91	230 80	3 260 38	3 674 07	854 30	431 91
25 — <	30	124 11	12 76	2 43	174 89	2 916 15	3 230 34	852 86	297 64
30 — <	40	124 77	7 42	70 21	270 75	4 141 45	4 614 60	1 594 94	447 22
40 — <	50	49 97	5 00	7 00	123 12	2 234 95	2 420 04	896 64	186 46
50 — <	100	47 46	1 35	50 19	76 25	1 832 26	2 007 51	1 076 73	199 27
≥ 100		—	—	80	3 26	33 54	37 60	42 49	29 70
<b>TOT.</b>		<b>1 232 37</b>	<b>72 74</b>	<b>339 33</b>	<b>1 802 94</b>	<b>26 930 71</b>	<b>30 378 09</b>	<b>7 043 39</b>	<b>2 712 68</b>

## REGION

0,01 — <	1	67 29	6 36	57 84	343 91	1 779 78	2 255 18	40 32	52 06
1 — <	2	132 70	6 60	105 44	582 69	2 336 27	3 163 70	39 35	60 58
2 — <	5	860 14	46 74	440 70	2 236 17	10 399 44	13 983 19	228 02	387 25
5 — <	7	1 083 86	71 52	353 59	1 753 45	9 184 47	12 446 89	282 03	335 60
7 — <	10	2 141 64	117 53	589 11	2 898 00	15 277 50	21 023 78	528 79	651 69
10 — <	15	2 780 35	147 98	693 59	3 314 14	18 635 04	25 571 10	911 16	1 092 91
15 — <	20	1 481 93	56 12	375 58	1 679 22	9 499 83	13 092 68	656 38	782 64
20 — <	25	547 14	27 72	83 43	660 26	4 438 71	5 757 26	378 21	461 61
25 — <	30	255 19	23 27	133 09	388 77	2 051 56	2 851 88	299 85	254 92
30 — <	40	220 28	11 70	30 25	187 30	1 633 72	2 083 25	266 86	266 80
40 — <	50	30 00	45	12 00	42 65	482 11	567 21	66 47	53 98
50 — <	100	17 60	—	—	9 32	292 90	319 82	68 42	36 06
≥ 100		5 33	—	—	—	38 99	44 32	—	—
<b>TOT.</b>		<b>9 623 45</b>	<b>515 99</b>	<b>2 874 62</b>	<b>14 095 88</b>	<b>76 050 32</b>	<b>103 160 26</b>	<b>3 765 86</b>	<b>4 436 10</b>

## CAM

0,01 — <	1	60 61	7 46	71 53	406 11	1 283 94	1 829 65	5 60	27 19
1 — <	2	100 68	8 34	78 75	508 77	1 324 28	2 020 82	6 17	25 65
2 — <	5	601 43	45 54	288 57	2 221 13	5 205 33	8 362 00	48 10	161 05
5 — <	7	701 46	54 58	245 39	1 660 76	4 076 34	6 738 53	34 25	78 60
7 — <	10	2 169 40	120 32	509 87	2 983 25	8 316 33	14 099 17	58 36	133 49
10 — <	15	4 175 61	186 50	1 038 16	4 638 80	14 052 65	24 091 72	91 87	179 39
15 — <	20	2 397 48	153 16	443 90	2 874 76	8 878 85	14 748 15	85 92	134 94
20 — <	25	902 99	61 30	214 94	1 161 03	3 585 22	5 925 48	26 73	59 23
25 — <	30	346 09	35 15	89 93	402 10	1 624 14	2 497 41	33 17	42 72
30 — <	40	224 17	10 00	50 85	273 74	1 148 67	1 707 43	39 50	30 00
40 — <	50	45 50	34 00	18 00	95 25	513 24	705 99	14 60	32 50
50 — <	100	96 52	28 10	52 20	188 11	555 70	920 63	16 35	56 36
≥ 100		63 49	25 33	71 00	115 80	401 56	677 18	4 00	143 10
<b>TOT.</b>		<b>11 885 43</b>	<b>769 78</b>	<b>3 173 09</b>	<b>17 529 61</b>	<b>50 966 25</b>	<b>84 324 16</b>	<b>464 62</b>	<b>1 104 22</b>



## SUIVANT LA TAILLE DES EXPLOITATIONS

Seigle d'hiver		Epeautre		Orge d'hiver (escourgeon)		Orge de printemps		Avoine		Maïs cultivé pour la graine		Méteil (seigle et froment en mélange)		Autres céréales et mélanges de céréales autres que le méteil)		TOTAL DES CÉRÉALES POUR LE GRAIN (CODES 007 à 016)	
009		010		011		012		013		014		015		016		017	
ha	a	ha	a	ha	a	ha	a	ha	a	ha	a	ha	a	ha	a	ha	a

## FLANDRE OCCIDENTALE

18 29	—	8	28 61	182 64	30 75	4 30	15	69	317 62
20 13	—	—	48 99	284 61	57 61	1 98	10	1 24	487 54
127 79	1 92	—	343 29	1 794 71	543 80	13 76	75	8 31	3 308 79
164 68	—	94	445 03	2 084 46	806 46	15 92	1 30	7 78	4 234 60
361 58	4 95	—	732 04	3 997 00	1 614 01	30 97	5 94	35 13	8 484 01
450 28	3 05	—	1 066 98	6 368 38	2 449 08	53 71	11 54	66 27	14 255 26
232 97	2 45	—	687 62	5 375 03	1 767 83	63 18	10 79	105 70	12 332 95
126 25	—	—	401 56	4 134 39	1 297 25	28 76	—	74 61	9 284 75
53 34	—	88	182 59	3 032 20	785 69	33 32	1 83	58 46	6 703 07
55 73	—	—	187 94	3 239 75	847 81	45 10	10 22	52 76	7 390 74
1 00	—	—	62 52	1 571 67	325 67	16 20	1 00	19 50	3 307 64
—	—	—	24 18	1 395 67	202 32	38 16	—	20 86	2 903 32
18 32	—	—	—	87 16	39 93	—	—	—	247 60
<b>1 630 36</b>	<b>14 27</b>	<b>4 211 35</b>	<b>33 547 67</b>	<b>10 768 21</b>	<b>345 36</b>	<b>43 62</b>	<b>451 31</b>	<b>73 257 89</b>	

## ET POLDERS

1 94	—	—	1 15	62 72	11 51	1 54	5	22	96 36
1 41	—	—	2 58	84 61	12 78	55	—	98	133 27
18 39	—	—	13 93	436 35	91 59	1 97	—	11 43	681 32
25 51	—	—	22 76	487 68	152 44	2 70	1 04	19 67	866 37
46 19	—	—	44 37	973 44	315 41	4 58	2 93	43 22	1 813 54
35 80	—	—	51 37	1 853 15	522 75	13 16	5 53	50 99	3 462 10
23 42	1 00	—	39 93	1 853 79	483 90	29 10	6 28	39 54	3 700 30
5 33	—	—	40 05	1 743 93	416 43	7 44	—	38 96	3 538 35
2 76	—	—	18 08	1 572 69	373 24	13 47	1 20	45 21	3 177 15
7 44	—	—	56 09	2 351 01	509 41	13 15	6 72	39 07	5 025 05
—	—	—	28 26	1 344 06	241 33	12 70	1 00	19 50	2 729 95
5 30	—	—	33 28	1 307 10	164 02	44 41	—	24 46	2 854 57
—	—	—	—	59 56	19 37	—	—	—	151 12
<b>173 49</b>	<b>1 00</b>	<b>351 85</b>	<b>14 130 09</b>	<b>3 314 18</b>	<b>144 77</b>	<b>24 75</b>	<b>333 25</b>	<b>28 229 45</b>	

## SABLONNEUSE

163 32	1 71	—	61 07	169 30	69 79	19 60	1 89	2 92	581 98
162 75	—	—	82 97	232 78	97 59	7 45	96	8 68	693 11
1 207 81	4 32	—	662 28	1 602 81	921 27	38 40	5 09	61 12	5 118 37
1 334 63	7 45	—	838 09	1 811 53	1 060 47	32 15	7 10	87 38	5 796 43
2 309 65	13 48	—	1 598 08	3 152 05	1 935 38	48 19	20 39	181 46	10 439 16
2 572 45	8 54	—	2 182 44	4 229 94	2 475 83	82 45	32 10	355 08	13 942 90
1 153 31	6 45	—	1 158 90	2 484 28	1 278 30	46 95	10 00	155 39	7 732 60
458 76	2 70	—	450 35	1 265 82	593 97	17 34	13 25	59 42	3 701 43
188 80	—	75	192 78	606 36	237 53	15 50	7 68	26 75	1 830 92
167 38	—	—	156 70	486 47	202 58	7 27	50	6 72	1 561 28
23 86	—	—	29 75	141 97	42 33	—	—	—	358 36
1 30	—	—	9 80	133 98	22 61	3 40	—	—	275 57
18 32	—	—	—	23 10	19 06	—	—	—	60 48
<b>9 762 34</b>	<b>45 40</b>	<b>7 423 21</b>	<b>16 340 39</b>	<b>8 956 71</b>	<b>318 70</b>	<b>98 96</b>	<b>944 92</b>	<b>52 092 59</b>	

## PINE

139 26	1 88	—	7 81	22 40	96 06	6 46	30	83	307 79
161 56	2 99	—	16 39	36 51	116 16	2 49	20	1 25	369 37
847 68	6 84	—	107 80	185 12	722 64	15 66	—	11 52	2 106 41
618 54	2 66	—	89 37	160 45	575 00	6 91	2 80	6 46	1 575 04
974 25	11 13	—	196 44	328 01	973 35	27 83	50	33 28	2 736 64
1 227 31	2 54	—	367 48	663 08	1 292 03	76 57	3 90	54 07	3 958 24
727 79	1 50	—	268 67	412 92	721 29	67 40	11 84	29 75	2 462 02
310 32	5 70	—	94 15	191 79	209 81	24 30	—	18 40	940 43
186 25	1 40	—	65 01	129 73	109 30	37 30	1 40	2 00	608 28
138 90	—	—	50 50	95 93	79 04	5 00	—	12 70	451 57
88 30	—	—	26 10	69 72	40 75	9 50	40	—	281 87
277 20	—	—	60 24	181 85	64 70	5 00	—	7 00	668 70
340 81	—	—	27 54	114 73	136 77	15 00	—	—	781 95
<b>6 038 17</b>	<b>36 64</b>	<b>1 377 50</b>	<b>2 592 24</b>	<b>5 136 90</b>	<b>299 42</b>	<b>21 34</b>	<b>177 26</b>	<b>17 248 31</b>	

## REPARTITION DE LA SUPERFICIE DES CULTURES

SUPERFICIE AGRICOLE UTILISEE	Haricots secs		Pois secs		Féveroles		Mélange de céréales et de légumes secs (pour la graine)		TOTAL DES LEGUMES A COSSE RECOLTES SECS (CODES 018 à 021)		Bette- raves sucrières	
	018		019		020		021		022		023	
	ha	a	ha	a	ha	a	ha	a	ha	a	ha	a

## PROVINCE DE LA

0,01 — < 1	2 86	3 11	1 54	—	7 51	38 78
1 — < 2	2 84	4 78	2 84	—	10 46	54 26
2 — < 5	8 45	49 59	11 14	—	69 18	438 77
5 — < 7	5 56	67 65	8 53	40	82 14	781 90
7 — < 10	13 46	180 06	39 62	—	233 14	1 804 78
10 — < 15	25 34	450 67	64 30	5 09	545 40	3 355 25
15 — < 20	27 00	495 76	62 95	3 00	588 71	3 147 97
20 — < 25	23 48	361 28	66 33	1 50	452 59	2 290 61
25 — < 30	17 80	242 40	83 84	21 68	365 72	1 490 73
30 — < 40	10 44	306 47	98 47	8 06	423 44	1 286 54
40 — < 50	11 07	108 09	49 43	4 50	173 09	524 06
50 — < 100	3 80	110 99	42 14	3 00	159 93	443 92
≥ 100	—	27 40	—	—	27 40	104 69
<b>TOT.</b>	<b>152 10</b>	<b>2 408 25</b>	<b>531 13</b>	<b>47 23</b>	<b>3 138 71</b>	<b>15 762 26</b>

## DUNES

0,01 — < 1	2 22	1 52	93	—	4 67	11 70
1 — < 2	1 82	1 88	4 27	—	7 97	14 84
2 — < 5	7 06	12 56	5 41	—	25 03	58 46
5 — < 7	1 80	10 46	9 09	—	21 35	102 21
7 — < 10	15 71	26 25	29 76	—	71 72	196 34
10 — < 15	33 59	70 88	64 91	—	169 38	540 79
15 — < 20	50 83	92 09	69 43	—	212 35	731 06
20 — < 25	54 94	84 56	62 99	—	202 49	752 65
25 — < 30	31 45	104 83	72 08	50	208 86	498 17
30 — < 40	37 64	210 14	83 51	4 06	335 35	802 91
40 — < 50	29 37	100 20	49 86	4 50	183 93	416 01
50 — < 100	35 05	166 92	38 62	3 00	243 59	482 52
≥ 100	—	4 40	—	—	4 40	84 69
<b>TOT.</b>	<b>301 48</b>	<b>886 69</b>	<b>490 86</b>	<b>12 06</b>	<b>1 691 09</b>	<b>4 692 35</b>

## REGION

0,01 — < 1	2 11	1 24	1 00	31	4 66	8 22
1 — < 2	1 96	1 00	—	50	3 46	14 05
2 — < 5	6 69	9 58	4 43	1 92	22 62	106 58
5 — < 7	2 86	11 97	2 18	37	17 38	189 95
7 — < 10	11 89	30 86	9 28	—	52 03	385 59
10 — < 15	21 72	65 60	36 12	6 22	129 66	877 85
15 — < 20	14 42	76 57	16 27	67	107 93	761 30
20 — < 25	8 37	30 06	17 73	50	56 66	447 53
25 — < 30	19 12	31 20	8 57	8 00	66 89	285 50
30 — < 40	5 95	34 96	7 54	—	48 45	222 59
40 — < 50	4 40	11 33	1 50	—	17 23	62 15
50 — < 100	—	8 44	1 32	—	9 76	47 60
≥ 100	—	—	—	—	—	—
<b>TOT.</b>	<b>99 49</b>	<b>312 81</b>	<b>105 94</b>	<b>18 49</b>	<b>536 73</b>	<b>3 408 91</b>

## CAM

0,01 — < 1	1 12	68	46	—	2 26	1 16
1 — < 2	43	13	—	—	56	20
2 — < 5	1 43	75	73	40	3 31	3 55
5 — < 7	20	50	—	—	70	5 40
7 — < 10	40	1 50	20	—	2 10	23 83
10 — < 15	2	4 37	—	2 00	6 39	45 98
15 — < 20	—	3 10	5	—	3 15	50 02
20 — < 25	—	4 00	3 00	—	7 00	14 41
25 — < 30	—	8 00	—	—	8 00	32 90
30 — < 40	—	4 40	—	—	4 40	40 10
40 — < 50	—	1 40	—	—	1 40	11 00
50 — < 100	2 50	2 50	—	—	5 00	24 20
≥ 100	—	—	—	—	—	38 56
<b>TOT.</b>	<b>6 10</b>	<b>31 33</b>	<b>4 44</b>	<b>2 40</b>	<b>44 27</b>	<b>291 31</b>

## SUIVANT LA TAILLE DES EXPLOITATIONS

Lin		Chicorée à café		Colza d'hiver		Colza d'été		Autres plantes oléagineuses		Tabac		Houblon		Plantes médicinales, aromatiques et condimentaires		TOTAL (CODES 023 à 031)	
024		025		026		027		028		029		030		031		032	
ha	a	ha	a	ha	a	ha	a	ha	a	ha	a	ha	a	ha	a	ha	a

## FLANDRE OCCIDENTALE

3	12	6	45	18		27				3	24	65		20		52	89	
5	77	7	46							11	82	6	68			85	99	
26	69	85	37	1	20					33	37	30	71	15		616	26	
29	94	124	85	2	08					66	49	40	25			1 045	51	
78	31	279	74	4	12		20			87	21	65	47			2 319	83	
300	35	357	90	4	00		1	35	1	10	117	73	131	69	80	4 270	17	
442	30	240	55	11	95				1	40	66	56	159	72	3	40	4 073	85
449	39	122	66	15	15						23	71	126	76			3 028	28
436	76	59	30	6	26		1	59			8	75	67	86	1	80	2 073	05
647	45	63	09	16	81		4	00			4	30	23	69			2 045	88
317	99	10	50	2	66						1	00	3	20			859	41
312	80			19	69		1	60									778	01
8	80																113	49
3 059	67	1 357	87	84	10	9	01	2	50	424	18	656	68	6	35	21 362	62	

## ET POLDERS

2	77													20		14	67
2	84										15					17	83
17	85															76	31
21	12			1	54											124	87
26	39	1	10		80											224	63
115	34	1	40	4	20		65									662	38
144	94			4	50											880	50
197	70		60	11	90		2	80								965	65
225	97			2	66		1	32								728	12
499	37	7	72	16	00		4	00								1 330	00
308	04			11	16											735	21
332	89			49	49		1	60								866	50
8	80															93	49
1 904	02	10	82	102	25	10	37			15				20		6 720	16

## SABLONNEUSE

2	07	72		50				1	1	19				2		12	73	
1	24	65								2	84			93		19	71	
9	48	18	93	1	70					11	21	3	75	15		151	80	
11	25	25	73							9	59			2	00	238	52	
10	93	49	24			20				8	96	2	90	1	90	459	72	
31	70	84	61	5	50			1	00	6	52		50	22		1 007	90	
36	46	40	77	4	00			1	40	5	30			1	50	850	73	
22	80	46	69			2	00			2	20					521	22	
12	82	11	98							1	50					311	80	
11	00	14	07		81							14	00			262	47	
6	00			2	30											70	45	
79	42			6	00									12	00	145	02	
235	17	293	39	20	81	2	20	2	41	49	31	21	15	18	72	4 052	07	

## PINE

				1		1		9		20		18		2		1	67	
							21									3	76	
																5	40	
						20										24	03	
																45	98	
																50	02	
																14	41	
																32	90	
																40	10	
																11	00	
				7	00											31	20	
																38	56	
				7	01	42		9		20		18		2		299	23	

## REPARTITION DE LA SUPERFICIE DES CULTURES

SUPERFICIE AGRICOLE UTILISEE	Semences de graminées		Semences de trèfles		Semences de betteraves sucrières		Semences de chicorée à café		Semences de betteraves fourragères		Semences de navets		Autres semences		Plants de pommes de terre		TOTAL DES SEMENCES AGRICOLES ET PLANTS POUR LA VENTE (CODES 033 à 040)	Betteraves fourragères et mi-sucrières (excepté les semences)
	033	034	035	036	037	038	039	040	041	042								
ha	ha	a	ha	a	ha	a	ha	a	ha	a	ha	a	ha	a	ha	a	ha	a

## PROVINCE DE LA

0,01	—	—	—	—	—	—	—	—	22	—	3	—	3	—	2	—	30	—	119	82
1	—	—	—	—	—	—	—	—	9	—	51	—	1	—	53	—	2	—	155	26
2	—	—	—	—	—	—	—	—	74	—	9	—	38	—	13	—	15	—	875	82
5	—	—	—	—	—	87	—	—	60	—	45	—	6	—	95	—	21	—	928	88
7	—	—	—	—	—	—	—	—	35	—	40	—	25	—	24	—	26	—	1 560	98
10	—	—	—	—	—	—	—	—	50	—	30	—	46	—	74	—	51	—	2 131	02
15	—	—	—	—	—	—	—	—	30	—	50	—	55	—	45	—	73	—	1 375	93
20	—	—	—	—	—	—	—	—	90	—	08	—	—	—	43	—	59	—	830	84
25	—	—	—	—	—	—	—	—	14	—	50	—	—	—	65	—	45	—	449	38
30	—	—	—	—	—	—	—	—	10	—	—	—	—	—	60	—	70	—	387	73
40	—	—	—	—	—	—	—	—	75	—	—	—	—	—	—	—	50	—	122	48
50	—	—	—	—	—	—	—	—	—	—	—	—	—	—	40	—	31	—	62	12
≥ 100	—	—	—	—	—	—	—	—	—	—	—	—	—	—	—	—	—	—	6	49
TOT.	9	22	1	33	236	84	3	72	79	69	9	84	19	71	88	14	448	49	9 006	75

## DUNES

0,01	—	—	—	—	—	—	—	—	—	—	—	—	—	—	—	—	—	—	14	55
1	—	—	—	—	—	—	—	—	—	—	—	—	—	—	—	—	1	—	18	35
2	—	—	—	—	—	—	—	—	—	—	—	—	—	—	—	—	3	—	97	60
5	—	—	—	—	—	—	—	—	—	—	—	—	—	—	—	—	4	—	134	41
7	—	—	—	—	—	—	—	—	—	—	—	—	—	—	—	—	3	—	254	87
10	—	—	—	—	—	—	—	—	—	—	—	—	—	—	—	—	4	—	377	66
15	—	—	—	—	—	—	—	—	—	—	—	—	—	—	—	—	30	—	300	60
20	—	—	—	—	—	—	—	—	—	—	—	—	—	—	—	—	59	—	226	99
25	—	—	—	—	—	—	—	—	—	—	—	—	—	—	—	—	31	—	179	56
30	—	—	—	—	—	—	—	—	—	—	—	—	—	—	—	—	87	—	206	92
40	—	—	—	—	—	—	—	—	—	—	—	—	—	—	—	—	61	—	87	50
50	—	—	—	—	—	—	—	—	—	—	—	—	—	—	—	—	142	—	42	22
≥ 100	—	—	—	—	—	—	—	—	—	—	—	—	—	—	—	—	—	—	3	00
TOT.	75	89	1	08	223	89	—	—	2	24	50	05	10	34	90	03	453	52	1 944	23

## REGION

0,01	—	—	—	—	—	—	—	—	79	—	—	—	—	—	—	—	—	—	269	72
1	—	—	—	—	—	—	—	—	41	—	51	—	—	—	—	—	1	—	342	60
2	—	—	—	—	—	—	—	—	64	—	43	—	—	—	—	—	10	—	1 755	47
5	—	—	—	—	—	—	—	—	44	—	—	—	—	—	—	—	4	—	1 593	56
7	—	—	—	—	—	—	—	—	59	—	1	—	—	—	—	—	8	—	2 527	65
10	—	—	—	—	—	—	—	—	61	—	40	—	—	—	—	—	18	—	2 766	93
15	—	—	—	—	—	—	—	—	80	—	—	—	—	—	—	—	12	—	1 239	99
20	—	—	—	—	—	—	—	—	—	—	—	—	—	—	—	—	7	—	472	90
25	—	—	—	—	—	—	—	—	30	—	09	—	—	—	—	—	5	—	191	85
30	—	—	—	—	—	—	—	—	—	—	—	—	—	—	—	—	6	—	144	85
40	—	—	—	—	—	—	—	—	—	—	—	—	—	—	—	—	—	—	18	06
50	—	—	—	—	—	—	—	—	—	—	—	—	—	—	—	—	—	—	3	13
≥ 100	—	—	—	—	—	—	—	—	—	—	—	—	—	—	—	—	—	—	3	49
TOT.	15	14	10	—	11	73	—	—	24	58	16	64	4	30	3	05	75	54	11 330	20

## CAM

0,01	—	—	—	—	—	—	—	—	3	—	16	—	—	—	—	—	—	—	129	56
1	—	—	—	—	—	—	—	—	10	—	—	—	—	—	—	—	10	—	125	70
2	—	—	—	—	—	—	—	—	65	—	—	—	—	—	—	—	90	—	546	36
5	—	—	—	—	—	—	—	—	—	—	—	—	—	—	—	—	—	—	393	49
7	—	—	—	—	—	—	—	—	—	—	—	—	—	—	—	—	—	—	798	85
10	—	—	—	—	—	—	—	—	40	—	—	—	—	—	—	—	42	—	1 173	68
15	—	—	—	—	—	—	—	—	—	—	—	—	—	—	—	—	80	—	631	05
20	—	—	—	—	—	—	—	—	—	—	—	—	—	—	—	—	—	—	216	09
25	—	—	—	—	—	—	—	—	—	—	—	—	—	—	—	—	—	—	79	26
30	—	—	—	—	—	—	—	—	—	—	—	—	—	—	—	—	—	—	42	39
40	—	—	—	—	—	—	—	—	—	—	—	—	—	—	—	—	—	—	10	23
50	—	—	—	—	—	—	—	—	—	—	—	—	—	—	—	—	—	—	11	95
≥ 100	—	—	—	—	—	—	—	—	—	—	—	—	—	—	—	—	—	—	13	38
TOT.	309	90	1	00	—	—	—	—	1	18	16	—	52	—	53	—	313	29	4 171	99

## SUIVANT LA TAILLE DES EXPLOITATIONS

Carottes fourragères	Choux-navets (rutabagas)	Toutes autres plantes racines et tuberculifères	TOTAL DES PLANTES RACINES ET TUBERCULIFÈRES (CODES 042 à 045)	FOURRAGES VERTS						TOTAL DES FOURRAGES VERTS (CODES 047 à 052)
				Trèfle rouge ou violet ordinaire en semis pur	Autres trèfles non mélangés avec graminées	Luzerne	Mais à ensiler à l'état laiteux	Choux fourragers et moelliers	Autres fourrages verts et mélangés	
043	044	045	046	047	048	049	050	051	052	053
ha a	ha a	ha a	ha a	ha a	ha a	ha a	ha a	ha a	ha a	ha a

## FLANDRE OCCIDENTALE

1 26	62	80	122 50	25	5	3 36	27	1 09	36	5 38
75	22	12	156 35	70	—	4 64	2 69	66	33	9 02
6 57	1 97	1 81	886 17	4 94	2 02	13 57	9 86	54	2 28	33 21
8 17	—	1 98	939 03	6 78	1 00	16 08	14 42	79	3 78	42 85
13 61	56	12 55	1 587 70	14 40	1 82	30 36	48 87	50	8 39	104 34
22 81	10	7 45	2 161 38	31 61	5 81	63 40	99 41	26	11 69	212 18
37 56	—	19 44	1 432 93	26 01	6 66	114 25	152 12	2 95	34 01	336 00
5 17	—	6 60	842 61	35 72	7 27	132 30	145 04	—	13 07	333 40
12 07	—	15 45	476 90	23 52	6 48	118 15	122 25	—	8 56	278 96
8 30	1 20	1 50	398 73	38 40	10 94	204 34	153 14	1 00	11 04	418 86
1 93	—	13 00	137 41	26 42	11 07	103 13	81 42	—	3 66	225 70
50	—	4 00	66 62	18 67	4 50	110 72	77 98	20	6 36	218 43
—	—	—	6 49	—	—	24 79	2 50	—	—	27 29
<b>118 70</b>	<b>4 67</b>	<b>84 70</b>	<b>9 214 82</b>	<b>227 42</b>	<b>57 62</b>	<b>939 09</b>	<b>909 97</b>	<b>7 99</b>	<b>103 53</b>	<b>2 245 62</b>

## ET POLDERS

19	13	14	15 01	3	—	2 88	—	—	—	2 91
—	10	12	18 57	40	—	5 35	—	—	35	6 10
44	—	—	98 04	1 16	48	12 18	2 49	—	66	16 97
25	—	—	134 66	3 58	1 00	13 31	4 20	28	2 42	24 79
54	—	2 46	257 87	8 32	1 98	23 38	11 52	54	5 44	51 18
2 82	36	—	380 84	17 33	2 06	46 25	30 96	—	7 20	103 80
1 03	—	—	301 63	15 14	4 38	91 26	56 82	2 51	19 27	189 38
81	—	—	227 80	24 89	5 32	107 75	60 67	—	8 28	206 91
64	—	2 00	182 20	18 54	4 60	103 96	75 27	—	7 56	209 93
4 30	—	—	211 22	35 70	3 74	196 00	94 81	—	10 01	340 26
43	—	—	87 93	26 42	11 07	99 98	67 22	—	2 66	207 35
50	—	—	42 72	18 67	3 50	107 11	67 36	20	6 36	203 20
—	—	—	3 00	—	—	24 79	2 50	—	—	27 29
<b>11 95</b>	<b>59</b>	<b>4 72</b>	<b>1 961 49</b>	<b>170 18</b>	<b>38 13</b>	<b>834 20</b>	<b>473 82</b>	<b>3 53</b>	<b>70 21</b>	<b>1 590 07</b>

## SABLONNEUSE

4 33	67	1 32	276 04	2 40	89	55	4 23	3 13	6 61	17 81
3 14	25	1 83	347 82	3 72	1 27	—	6 56	1 62	8 01	21 18
21 40	3 47	4 81	1 785 15	31 00	7 33	1 26	50 00	7 20	45 15	141 94
11 70	1 00	4 05	1 610 31	31 43	6 53	2 90	66 69	5 34	36 58	149 47
19 28	1 39	12 30	2 560 62	37 47	7 15	3 26	185 77	13 07	56 58	303 30
24 27	—	12 51	2 803 71	57 97	3 00	5 97	320 94	9 42	69 87	467 17
17 18	1 00	13 75	1 271 92	14 17	5 15	3 21	247 44	8 74	55 43	334 14
2 85	—	7 50	483 25	3 49	64	2 20	153 04	2 00	10 90	172 27
10 53	1 00	16 00	219 38	2 95	40	—	88 08	—	3 40	94 83
1 50	1 20	4 95	152 50	1 00	1 77	2 00	59 16	—	6 03	69 96
1 00	—	—	19 06	—	—	—	27 76	—	1 00	28 76
—	—	4 00	7 13	—	—	—	2 60	—	—	2 60
—	—	—	3 49	—	—	—	—	—	—	—
<b>117 18</b>	<b>9 98</b>	<b>83 02</b>	<b>11 540 38</b>	<b>185 60</b>	<b>34 13</b>	<b>21 35</b>	<b>1 212 27</b>	<b>50 52</b>	<b>299 56</b>	<b>1 803 43</b>

## PINE

3 03	30	59	133 48	56	31	23	1 22	—	1 57	3 89
2 18	2	79	128 69	78	9	15	2 41	5	1 73	5 21
11 39	1 77	2 35	561 87	3 97	4 78	20	14 64	1 73	10 00	35 32
6 22	10	85	400 66	1 65	3 42	—	32 25	—	5 35	42 67
6 01	1 63	1 13	807 62	4 96	85	—	117 63	2 16	12 83	138 43
11 96	1 85	2 66	1 190 15	9 92	70	1 25	315 93	3 85	21 56	353 21
10 88	—	—	641 93	1 40	1 00	1 80	316 99	4 90	5 75	331 84
5 15	—	3 20	224 44	—	—	—	177 92	3 80	1 10	182 82
2 05	—	—	81 31	—	—	—	109 35	—	7 00	116 35
—	—	—	42 39	—	—	—	62 95	—	2 00	64 95
1 70	—	35	12 28	—	—	—	16 60	—	—	16 60
—	—	—	11 95	—	—	—	61 80	—	4 07	65 87
—	—	6 40	19 78	—	—	—	50 08	—	—	50 08
<b>60 57</b>	<b>5 67</b>	<b>18 32</b>	<b>4 256 55</b>	<b>23 24</b>	<b>11 15</b>	<b>3 63</b>	<b>1 279 77</b>	<b>16 49</b>	<b>72 96</b>	<b>1 407 24</b>

## REPARTITION DE LA SUPERFICIE DES CULTURES

SUPERFICIE AGRICOLE UTILISEE	CULTURES HORTICOLES									
	Pommes de terre hâtives	Pommes de terre mi-hâtives	Pommes de terre mi-tardives et tardives	TOTAL DES POMMES DE TERRE (CODES 054 à 056)	Cultures agricoles non spécifiées	Cultures de légumes de plein air pour la vente	Plantations fruitières à hautes et à basses tiges	Fraisiers en plein air		Fraisiers sous tunnels de plastique ou cloches
	054	055	056	057	058	059	060	pour l'industrie	pour consommation à l'état frais	063
ha	ha a	ha a	ha a	ha a	ha a	ha a	ha a	ha a	ha a	ha a
<b>PROVINCE DE LA</b>										
0,01 — < 1	34 54	91 95	90 74	217 23	8	122 50	14 03	19	4 51	52
1 — < 2	31 94	87 23	90 06	209 23	62	138 46	9 95	33	3 94	86
2 — < 5	164 41	459 49	340 60	964 50	3 78	407 94	66 62	1 08	3 10	1 77
5 — < 7	218 39	611 81	326 78	1 156 98	2 70	521 48	50 57	40	3 29	80
7 — < 10	396 03	1 201 74	601 58	2 199 35	6 07	806 67	36 23	91	1 60	72
10 — < 15	491 37	2 174 71	934 27	3 600 35	10 43	1 074 14	27 74	32	99	10
15 — < 20	267 14	1 975 24	764 60	3 006 98	80	875 08	36 55	—	1 00	30
20 — < 25	139 15	1 384 78	537 67	2 061 60	2 22	431 15	28 97	1 00	—	—
25 — < 30	77 65	841 76	349 30	1 268 71	1 00	333 86	5 00	—	—	—
30 — < 40	48 65	767 30	266 32	1 082 27	1 90	330 08	1 32	—	20	—
40 — < 50	3 00	270 46	132 65	406 11	—	111 00	—	—	—	—
50 — < 100	2 00	144 77	123 08	269 85	—	79 73	15 00	—	—	—
≥ 100	50	26 00	14 64	41 14	—	—	—	—	—	—
<b>TOT.</b>	<b>1 874 77</b>	<b>10 037 24</b>	<b>4 572 29</b>	<b>16 484 30</b>	<b>29 60</b>	<b>5 232 09</b>	<b>291 98</b>	<b>4 23</b>	<b>18 63</b>	<b>5 07</b>
<b>DUNES</b>										
0,01 — < 1	3 31	29 62	12 12	45 05	2	27 18	20 59	10	3 14	94
1 — < 2	2 86	27 10	15 02	44 98	3	21 52	19 93	—	2 78	59
2 — < 5	8 55	75 74	31 47	115 76	—	23 98	65 43	—	3 84	83
5 — < 7	6 16	96 46	30 88	133 50	—	17 87	11 13	—	1 81	52
7 — < 10	8 77	140 31	51 27	200 35	1 27	16 41	95 46	41	1 55	40
10 — < 15	26 17	251 91	76 71	354 79	8	57 26	95 32	—	1 65	1 02
15 — < 20	22 24	216 15	85 02	323 41	—	49 83	25 56	—	20	5
20 — < 25	6 97	182 84	75 04	264 85	1 72	33 15	3 80	—	7	—
25 — < 30	3 97	164 44	31 67	200 08	1 00	27 07	22 19	—	—	—
30 — < 40	10 10	250 35	76 77	337 22	1 90	53 50	51 63	—	—	—
40 — < 50	—	109 49	92 13	201 62	—	11 20	6 00	—	—	—
50 — < 100	—	211 87	85 94	297 81	—	113 54	24 90	—	—	—
≥ 100	—	—	—	—	—	—	—	—	—	—
<b>TOT.</b>	<b>99 10</b>	<b>1 756 28</b>	<b>664 04</b>	<b>2 519 42</b>	<b>6 02</b>	<b>452 51</b>	<b>441 94</b>	<b>51</b>	<b>15 04</b>	<b>4 35</b>
<b>REGION</b>										
0,01 — < 1	98 95	222 20	224 55	545 70	1 13	426 20	195 59	5 65	50 81	5 66
1 — < 2	95 27	162 21	177 65	435 13	36	580 00	169 05	2 91	19 81	2 39
2 — < 5	285 45	704 12	646 25	1 635 82	3 53	1 178 43	492 97	4 63	30 15	6 02
5 — < 7	197 10	758 87	539 33	1 495 30	6 53	587 26	248 84	4 72	11 81	3 71
7 — < 10	288 90	1 291 57	840 92	2 421 39	5 85	619 06	404 47	2 47	11 76	2 49
10 — < 15	335 44	1 745 92	1 003 55	3 084 91	2 92	630 21	155 53	30	4 66	1 13
15 — < 20	177 99	940 94	545 97	1 664 90	7 25	401 13	128 08	50	2 18	58
20 — < 25	80 60	492 11	266 97	839 68	12 02	169 38	39 72	—	48	7
25 — < 30	62 15	257 81	158 31	478 27	—	156 99	22 25	24	50	20
30 — < 40	34 05	231 56	121 81	387 42	30	184 80	7 32	—	—	—
40 — < 50	80	36 82	42 98	80 60	78	33 29	2 80	—	—	—
50 — < 100	—	16 90	7 30	24 20	—	49 20	—	—	—	—
≥ 100	50	1 00	14 64	16 14	—	—	—	—	—	—
<b>TOT.</b>	<b>1 657 20</b>	<b>6 862 03</b>	<b>4 590 23</b>	<b>13 109 46</b>	<b>40 67</b>	<b>5 015 95</b>	<b>1 866 62</b>	<b>21 42</b>	<b>132 16</b>	<b>22 25</b>
<b>CAM</b>										
0,01 — < 1	11 82	101 32	86 74	199 88	79	124 77	27 74	58 89	26 46	6 79
1 — < 2	7 72	49 94	51 63	109 29	61	101 21	34 87	30 97	8 85	6 75
2 — < 5	21 55	146 75	141 45	309 75	3 12	278 48	103 21	33 10	16 24	5 88
5 — < 7	6 53	78 53	68 68	153 74	2 57	83 17	89 77	18 33	9 12	3 37
7 — < 10	8 49	103 11	135 29	246 89	4 88	99 56	81 82	28 44	4 21	3 73
10 — < 15	6 54	121 93	159 30	287 77	1 72	156 33	75 83	43 50	3 89	2 97
15 — < 20	1 91	65 17	87 23	154 31	77	138 71	72 64	17 97	1 85	1 96
20 — < 25	69	20 71	38 44	59 84	—	81 80	52 00	4 42	21	42
25 — < 30	67	5 20	13 56	19 43	—	53 25	20 00	1 50	—	10
30 — < 40	—	9 97	7 99	17 96	—	53 00	19 66	1 75	—	40
40 — < 50	15	3 14	12 45	15 74	—	23 08	39 90	10	20	—
50 — < 100	1 00	31 74	34 87	67 61	43 00	78 55	5 00	5 50	—	—
≥ 100	—	1 00	119 57	120 57	2 19	127 83	36 50	—	—	—
<b>TOT.</b>	<b>67 07</b>	<b>738 51</b>	<b>957 20</b>	<b>1 762 78</b>	<b>59 65</b>	<b>1 399 74</b>	<b>658 84</b>	<b>244 47</b>	<b>71 03</b>	<b>32 37</b>

## SUIVANT LA TAILLE DES EXPLOITATIONS

POUR LA VENTE										TOTAL CULTURES HORTICOLES POUR LA VENTE (CODES 059 à 073)	
Fraisiers sous monovitres	Autres cultures fruitières de plein air					Cultures de plein air, de semences horticoles, de légumes et de plants de fleurs	Cultures de plein air de fleurs, de bulbes à fleurs, de fleurs à couper et de plantes ornementales	Cultures de plein air d'arbres et d'arbustes de pépinières	Cultures sous serres Warenhuis et châssis		074
	064	065	066	067	068						
ha a	ha a	ha a	ha a	ha a	ha a	ha a	ha a	h a	ha a	ha a	

## FLANDRE OCCIDENTALE

15	5	10	84	—	—	7 00	25 82	19 57	97 43	292 71
7	5	25	61	15	—	4 97	10 05	27 25	56 53	253 47
3	42	1	78	1	—	1 20	13 31	30 32	32 79	559 38
—	10	30	1 05	30	—	1 01	5 86	10 07	9 21	604 44
6	—	19	38	—	—	54	8 40	18 50	5 34	879 54
—	—	—	33	—	—	2 35	1 12	37 64	3 31	1 148 04
20	—	—	—	—	—	20	50	40 58	—	954 41
—	—	—	—	—	—	50	20	31	91	463 04
—	—	—	—	—	—	58	—	—	—	339 44
—	—	—	—	—	—	—	—	—	86	332 46
—	—	—	—	—	—	—	—	—	—	111 00
—	—	—	—	—	—	—	—	—	—	94 73
—	—	—	—	—	—	—	—	—	—	—
51	62	85	3 99	46	—	18 35	65 26	184 24	206 38	6 032 66

## ET POLDERS

65	—	—	51	—	—	1 60	5 84	1 58	13 85	75 98
55	—	5	5	—	—	28	3 25	3 93	5 01	57 94
1 07	8	20	25	—	—	64	6 62	—	2 46	105 40
48	—	—	—	—	—	81	2 19	3 50	2 26	40 57
12	—	10	20	—	—	30	—	35	20	115 50
—	—	—	—	—	—	10	—	—	—	155 35
—	—	—	—	—	—	—	—	14 00	—	89 64
—	—	—	—	—	—	—	—	1 50	—	38 52
—	—	—	—	—	—	—	—	—	—	49 26
—	—	—	—	—	—	—	—	12 00	—	117 13
—	—	—	—	—	—	—	—	—	—	17 20
—	—	—	—	—	—	—	—	—	—	138 44
—	—	—	—	—	—	—	—	—	—	—
2 87	8	35	1 01	—	—	3 73	17 90	36 86	23 78	1 000 93

## SABLONNEUSE

4 54	14	83	3 50	23	—	17 06	374 91	52 74	460 26	1 598 12
3 89	13	37	3 36	33	1	8 63	138 48	75 29	321 80	1 326 45
3 38	71	1 86	4 07	8	—	10 67	67 18	197 23	151 02	2 148 40
1 81	20	39	1 50	26	1	39	6 47	64 64	14 47	946 48
1 41	5	1 21	1 08	—	—	1 24	9 70	103 94	11 42	1 170 30
40	—	—	1 03	—	—	1 90	4 31	232 44	5 35	1 037 26
35	2	1	41	5	—	4 35	60	83 95	1 05	623 26
—	—	—	—	—	—	—	—	77 09	1 64	288 38
—	—	—	30	—	—	99	29	61 22	27	243 25
—	—	—	—	—	—	—	—	—	50	192 62
—	—	—	—	—	—	—	—	—	—	36 09
—	—	—	—	—	—	—	—	35 52	—	84 72
—	—	—	—	—	—	—	—	—	—	—
15 78	1 25	4 67	15 25	95	2	45 23	601 94	984 06	967 78	9 695 33

## PINE

1 54	4 27	37	6 64	74	10	10 67	11 57	12 00	32 29	324 84
52	2 80	15	3 14	6	1 29	3 70	6 64	26 99	22 22	250 16
57	1 38	46	3 54	2	1 50	4 39	6 08	37 86	14 76	507 47
20	40	10	2 97	—	—	10	2 02	30 26	2 38	242 19
1	29	5	1 44	10	—	1 00	15	42 39	4 85	268 04
39	70	—	22	2	—	4 55	30	16 70	2 03	307 43
—	10	—	13	5	—	—	—	—	1 34	234 65
—	25	—	20	—	—	—	—	7 00	48	146 78
—	—	—	4	25	—	—	—	—	—	75 14
—	—	—	—	—	—	—	—	32 94	—	107 75
—	—	10	20	—	—	—	—	—	7	63 65
—	—	—	—	—	—	—	—	—	—	89 05
—	—	—	—	—	—	—	—	—	—	164 33
3 23	10 19	1 23	18 52	1 24	2 89	24 41	26 76	206 14	80 42	2 781 48

## REPARTITION DE LA SUPERFICIE DES CULTURES

SUPERFICIE AGRICOLE UTILISEE	CULTURES HORTICOLES POUR CONSOMMATION PROPRE					TOTAL CULTURES HORTICOLES POUR CONSOM- MATION PROPRE (CODES 075 078 et 079)
	Jardins potagers			Cultures fruitières de plein air	Superficie sous serres, Warenhuis, châssis, cloches	
	SUPER- FICIE TOTALE	Dont :				
		Pommes de terre	Fraises de plein air			
075	076	077	078	079	080	
ha	M <sup>2</sup>	M <sup>2</sup>	M <sup>2</sup>	M <sup>2</sup>	M <sup>2</sup>	M <sup>2</sup>

## PROVINCE DE LA

0,01 — < 1	663 866	109 677	6 879	301 339	14 219	979 424
1 — < 2	171 459	19 888	1 000	120 610	6 532	298 601
2 — < 5	266 980	32 007	2 035	309 538	2 230	578 748
5 — < 7	154 860	13 830	828	210 976	4 700	370 536
7 — < 10	227 071	38 987	17 186	245 400	10	472 481
10 — < 15	232 896	28 377	2 180	424 700	940	658 536
15 — < 20	145 038	15 692	2 324	254 020	208	399 266
20 — < 25	78 486	8 033	1 666	78 100	300	156 886
25 — < 30	35 700	5 992	411	80 805	50	116 555
30 — < 40	55 268	3 874	961	127 129	225	182 622
40 — < 50	9 475	1 465	150	15 700	—	25 175
50 — < 100	6 500	800	—	6 500	—	13 000
≥ 100	—	—	—	—	—	—
<b>TOT.</b>	<b>2 047 599</b>	<b>278 622</b>	<b>35 620</b>	<b>2 174 817</b>	<b>29 414</b>	<b>4 251 830</b>

## DUNES

0,01 — < 1	94 535	15 146	1 685	41 300	385	136 220
1 — < 2	32 560	3 045	172	12 850	350	45 760
2 — < 5	35 180	6 530	516	51 000	50	86 230
5 — < 7	11 480	1 076	102	33 020	4 700	49 200
7 — < 10	24 320	2 496	57	52 800	—	77 120
10 — < 15	49 360	3 453	247	117 300	6 020	172 680
15 — < 20	25 930	4 423	250	87 900	—	113 830
20 — < 25	20 570	2 179	216	37 600	200	58 370
25 — < 30	8 900	2 170	133	42 400	—	51 300
30 — < 40	13 380	1 653	81	34 100	—	47 480
40 — < 50	6 375	1 345	80	5 500	—	11 875
50 — < 100	1 700	50	10	8 300	—	10 000
≥ 100	—	—	—	—	—	—
<b>TOT.</b>	<b>324 290</b>	<b>43 566</b>	<b>3 549</b>	<b>524 070</b>	<b>11 705</b>	<b>860 065</b>

## REGION

0,01 — < 1	1 588 508	309 038	17 159	974 684	30 611	2 593 803
1 — < 2	511 540	101 774	4 355	344 425	11 581	867 546
2 — < 5	709 042	145 545	7 028	888 833	25 995	1 623 870
5 — < 7	296 721	38 501	975	542 802	792	840 315
7 — < 10	399 332	56 266	19 922	685 506	2 235	1 087 073
10 — < 15	338 066	29 900	1 895	799 190	1 230	1 138 486
15 — < 20	128 680	14 879	636	345 500	2 500	476 680
20 — < 25	47 866	4 724	265	124 400	10 280	182 546
25 — < 30	18 970	3 210	254	52 905	50	71 925
30 — < 40	43 500	425	60	90 500	400	134 400
40 — < 50	900	—	—	—	—	900
50 — < 100	—	—	—	—	—	—
≥ 100	—	—	—	—	—	—
<b>TOT.</b>	<b>4 083 125</b>	<b>704 262</b>	<b>52 549</b>	<b>4 848 745</b>	<b>85 674</b>	<b>9 017 544</b>

## CAM

0,01 — < 0	—	—	—	—	—	—
0,01 — < 1	1 061 103	199 029	21 800	122 114	12 739	1 195 956
1 — < 2	321 770	61 503	5 529	100 606	14 423	436 799
2 — < 5	491 088	93 418	4 775	84 650	15 295	591 033
5 — < 7	185 035	40 127	1 790	31 220	1 200	217 455
7 — < 10	282 226	81 703	2 064	28 950	2 200	313 376
10 — < 15	306 162	80 131	3 570	46 190	3 450	355 802
15 — < 20	154 442	37 754	2 100	28 730	300	183 472
20 — < 25	49 480	16 545	540	27 600	220	77 300
25 — < 30	22 990	5 975	750	1 500	3	24 493
30 — < 40	23 360	1 240	510	24 100	45	47 505
40 — < 50	25 000	6 700	2 000	2 800	7	27 807
50 — < 100	15 000	1 600	150	7 280	237	22 517
≥ 100	32 500	—	75	—	360	32 860
<b>TOT.</b>	<b>2 970 156</b>	<b>625 725</b>	<b>45 653</b>	<b>505 740</b>	<b>50 479</b>	<b>3 526 375</b>



## SUIVANT LA TAILLE DES EXPLOITATIONS

Oseraies	Jachères	SUPERFICIE AGRICOLE UTILISÉE	CULTURES DE CHAMPIGNONS			
			En grottes ou en carrières	En caves	En chambres	Autres
			098	099	100	101
082	083	097	098	099	100	101
ha a	ha a	ha a	M <sup>2</sup>	M <sup>2</sup>	M <sup>2</sup>	M <sup>2</sup>

## FLANDRE OCCIDENTALE

3	24 06	2 283 85	—	—	7 116	—
1 56	29 76	2 869 50	—	—	—	—
14	54 59	13 963 54	—	—	—	—
—	13 32	15 566 97	—	—	1 774	—
21	23 37	29 292 74	715	—	55	—
8	33 10	46 293 95	—	—	—	—
—	36 08	38 224 41	—	7	1	—
54	17 35	27 163 75	—	—	—	—
—	8 54	18 392 48	—	—	—	—
—	15 29	19 548 33	—	—	—	—
30	13 20	8 358 20	—	—	—	—
—	4 83	6 863 70	—	—	—	—
—	1 57	686 47	—	—	—	—
<b>2 86</b>	<b>275 06</b>	<b>229 507 89</b>	<b>715</b>	<b>7</b>	<b>8 946</b>	<b>—</b>

## ET POLDERS

30	5 89	434 31	—	—	—	—
—	12 74	566 87	—	—	—	—
30	22 55	2 380 47	—	—	—	—
—	97	2 615 26	—	—	—	—
—	9 10	5 408 38	—	—	—	—
—	13 82	9 868 72	—	—	—	—
—	5 45	10 057 65	—	7	—	—
—	5 62	9 191 21	—	—	—	—
—	3 83	8 027 46	—	—	—	—
—	15 63	12 421 01	—	—	—	—
—	14 30	6 660 65	—	—	—	—
—	1 00	6 798 88	—	—	—	—
—	—	316 90	—	—	—	—
<b>60</b>	<b>110 90</b>	<b>74 747 77</b>	<b>—</b>	<b>7</b>	<b>—</b>	<b>—</b>

## SABLONNEUSE

9 36	295 76	5 859 04	—	—	4 421	80
10 16	279 55	6 388 70	—	—	1 200	—
27 05	406 75	25 597 69	—	—	1	—
15 37	118 61	22 929 76	—	—	1 050	—
10 72	100 93	38 665 18	—	—	55	—
15	120 16	48 300 04	1 130	—	—	—
5 35	78 55	25 829 23	—	—	—	—
92	62 36	11 920 86	—	—	—	—
54	22 69	6 133 39	—	—	—	—
—	9 52	4 787 71	—	—	—	—
—	4 07	1 182 75	—	—	—	—
—	3 15	871 97	—	—	—	—
—	—	124 43	—	—	—	—
<b>79 62</b>	<b>1 502 10</b>	<b>198 590 75</b>	<b>1 130</b>	<b>—</b>	<b>6 727</b>	<b>80</b>

## PINE

—	—	—	—	84	1 248	84
10	151 51	3 076 32	—	—	15 000	—
40	171 64	3 100 78	—	—	—	—
4	444 16	12 397 38	—	—	2	—
—	129 94	9 313 25	—	—	—	—
—	156 53	18 516 14	—	—	—	—
1	159 13	30 438 19	—	8	82	—
—	98 29	18 743 50	—	—	—	—
—	25 91	7 534 85	—	—	—	—
—	16 82	3 458 10	—	—	—	—
—	5 75	2 449 05	—	—	—	—
—	15 69	1 154 50	—	—	—	—
—	63 46	2 026 22	—	—	—	—
10 00	33 00	2 124 43	—	—	—	—
<b>10 55</b>	<b>1 471 83</b>	<b>114 332 71</b>	<b>—</b>	<b>92</b>	<b>16 332</b>	<b>84</b>

## REPARTITION DE LA SUPERFICIE DES CULTURES

SUPERFICIE AGRICOLE UTILISEE	Prairies temporaires fauchées		Prairies tempo- raires à pâturer	Près et prairies permanents exclusivement ou principalement		TOTAL DES PRES ET PRAIRIES (CODES 001 à 005)	From- ent d'hiver	Froment de printemps
	de Ray- Grass italien	autres		pour la fauche	pour la pâture			
	001	002		003	004			
ha	ha a	ha a	ha a	ha a	ha a	ha a	ha a	ha a

## REGION

0,01 — < 1	65 09	15 58	108 83	388 41	2 312 52	2 890 43	281 24	168 49
1 — < 2	90 39	10 84	91 56	426 49	2 232 34	2 851 62	311 81	226 20
2 — < 5	599 22	46 50	384 43	2 111 92	9 282 91	12 424 98	1 717 76	1 221 80
5 — < 7	585 25	25 34	197 53	1 851 16	7 719 85	10 379 13	1 754 91	928 47
7 — < 10	967 23	70 25	334 80	2 921 47	12 497 75	16 791 50	3 047 17	1 296 04
10 — < 15	1 359 18	86 40	453 72	4 045 88	18 299 60	24 244 78	5 494 28	2 104 65
15 — < 20	874 24	79 92	377 35	2 871 06	14 076 12	18 278 69	4 778 74	1 746 04
20 — < 25	517 98	38 16	301 22	1 805 98	8 928 94	11 592 28	3 431 85	1 521 04
25 — < 30	247 38	22 98	123 36	1 022 55	5 502 63	6 918 90	2 310 70	1 094 81
30 — < 40	230 93	21 09	167 77	807 76	4 702 84	5 930 39	2 274 89	1 224 03
40 — < 50	85 55	16 60	125 52	307 88	2 077 25	2 612 80	1 348 97	740 99
50 — < 100	122 27	10 70	185 13	286 36	2 809 37	3 413 83	2 179 49	1 234 15
≥ 100	63 50	—	55 18	135 07	643 97	897 72	925 45	505 08
<b>TOT.</b>	<b>5 808 21</b>	<b>444 36</b>	<b>2 906 40</b>	<b>18 981 99</b>	<b>91 086 09</b>	<b>119 227 05</b>	<b>29 857 26</b>	<b>14 011 79</b>

## REGION

0,01 — < 1	15 58	1 88	74 75	269 03	1 597 26	1 958 50	159 88	90 51
1 — < 2	17 46	1 45	67 80	195 44	1 024 76	1 306 91	109 37	87 10
2 — < 5	79 46	7 67	227 98	971 34	3 961 91	5 248 36	807 25	517 72
5 — < 7	99 63	1 80	148 98	792 70	3 238 31	4 281 42	1 012 46	603 49
7 — < 10	203 10	18 71	265 19	1 353 65	5 689 37	7 530 02	2 511 55	1 411 58
10 — < 15	381 07	31 00	740 73	2 429 96	11 435 19	15 017 95	6 025 00	3 396 56
15 — < 20	420 38	45 49	621 87	2 479 34	12 509 77	16 076 85	7 408 84	3 946 99
20 — < 25	283 88	53 05	555 39	1 731 04	10 026 82	12 650 18	6 285 79	3 324 68
25 — < 30	177 56	29 76	271 96	1 425 42	7 880 35	9 785 05	5 133 83	2 773 34
30 — < 40	270 23	26 35	520 21	1 375 91	9 105 31	11 298 11	7 200 71	3 389 53
40 — < 50	86 61	17 67	288 79	617 75	5 089 95	6 100 77	4 918 74	2 153 36
50 — < 100	91 90	37 17	415 46	695 82	8 412 92	9 653 27	12 028 82	4 579 69
≥ 100	46 38	—	197 71	77 10	1 943 61	2 264 80	5 851 15	1 795 39
<b>TOT.</b>	<b>2 173 24</b>	<b>272 00</b>	<b>4 396 82</b>	<b>14 414 50</b>	<b>81 915 53</b>	<b>103 172 09</b>	<b>59 453 39</b>	<b>28 069 94</b>

## REGION

0,01 — < 1	1 36	30	8 44	83 81	443 07	536 98	1 41	—
1 — < 2	29	1 50	6 38	116 00	447 56	571 73	—	1 55
2 — < 5	17 09	4 00	24 89	923 65	2 688 94	3 658 57	8 04	8 58
5 — < 7	13 92	2 53	11 89	1 234 86	2 805 21	4 068 41	2 26	5 43
7 — < 10	42 18	4 15	35 49	2 656 56	5 700 57	8 438 95	9 25	12 28
10 — < 15	50 83	9 87	49 72	5 977 81	11 037 68	17 125 91	34 92	32 96
15 — < 20	76 99	22 98	17 86	5 436 55	9 792 64	15 347 02	71 07	41 49
20 — < 25	62 08	14 00	28 30	3 403 90	5 893 74	9 402 02	91 15	76 17
25 — < 30	18 40	5 85	—	1 597 29	2 977 92	4 599 46	81 43	61 16
30 — < 40	19 80	7 90	1 98	1 307 20	2 549 14	3 886 02	120 64	60 61
40 — < 50	25 20	—	39 65	439 70	720 89	1 225 44	84 03	65 92
50 — < 100	3 95	—	—	290 68	675 47	970 10	214 30	72 94
≥ 100	—	—	—	—	—	—	—	—
<b>TOT.</b>	<b>332 09</b>	<b>73 08</b>	<b>224 60</b>	<b>23 468 01</b>	<b>45 732 83</b>	<b>69 830 61</b>	<b>718 50</b>	<b>439 09</b>

## CAMPINE

0,01 — < 1	—	—	—	1 40	38 08	39 48	85	—
1 — < 2	—	—	—	2 91	9 65	12 56	—	—
2 — < 5	—	—	2 36	7 50	45 66	55 52	—	25
5 — < 7	20	—	—	6 85	23 36	30 41	—	2 55
7 — < 10	2 10	—	—	19 75	59 57	81 42	3 50	82
10 — < 15	3 10	—	13 98	22 68	91 61	131 37	8 25	11 43
15 — < 20	2 80	—	—	48 76	138 20	189 76	20 25	16 00
20 — < 25	1 50	—	—	46 20	117 32	165 02	17 67	23 03
25 — < 30	5 25	—	—	23 03	42 74	71 02	12 55	11 85
30 — < 40	—	—	—	10 00	60 27	70 27	17 30	14 80
40 — < 50	—	—	—	18 00	31 30	49 30	8 50	60
50 — < 100	—	—	—	3 04	20 83	23 87	8 44	3 88
≥ 100	—	—	—	—	—	—	—	—
<b>TOT.</b>	<b>14 95</b>	<b>—</b>	<b>16 34</b>	<b>210 12</b>	<b>678 59</b>	<b>920 00</b>	<b>97 31</b>	<b>85 21</b>

## SUIVANT LA TAILLE DES EXPLOITATIONS

Seigle d'hiver	Epeautre	Orge d'hiver (escourgeon)	Orge de printemps	Avoine	Maïs cultivé pour la graine	Méteil (seigle et froment en mélange)	Autres céréales et mélanges de céréales autres que le méteil)	TOTAL DES CEREALES POUR LE GRAIN (CODES 007 à 016)	
								ha	a
009	010	011	012	013	014	015	016	017	
ha	a	ha	a	ha	a	ha	a	ha	a

## SABLO-LIMONEUSE

61 96	41	180 49	229 39	131 48	8 11	68	1 39	1 063 64
70 04	30	212 60	325 11	212 73	7 62	39	2 98	1 369 78
395 98	4 07	1 463 66	1 967 31	1 492 72	14 57	5 35	14 31	8 297 53
309 94	2 06	1 449 95	1 886 69	1 384 44	19 11	4 00	11 23	7 750 80
412 36	6 44	2 257 12	3 237 04	2 169 28	28 28	9 86	52 21	12 515 80
489 44	3 65	3 222 43	4 994 05	3 015 25	57 72	20 03	76 36	19 477 86
283 19	6 12	2 106 47	4 217 52	2 118 33	57 51	16 87	121 20	15 451 99
159 85	3 20	1 339 08	3 172 12	1 444 31	48 93	7 55	69 51	11 197 44
110 09	2 88	683 54	2 142 62	896 18	27 95	1 75	42 44	7 312 96
77 38	—	676 14	1 805 79	797 69	40 50	3 00	59 00	6 958 42
29 00	—	341 37	837 13	357 80	12 00	—	11 20	3 678 46
33 60	6 50	782 52	1 185 50	544 20	54 90	—	31 55	6 052 41
10 60	—	337 22	293 01	142 41	8 00	—	4 25	2 226 02
<b>2 443 43</b>	<b>35 63</b>	<b>15 052 59</b>	<b>26 293 28</b>	<b>14 706 82</b>	<b>385 20</b>	<b>69 48</b>	<b>497 63</b>	<b>103 353 11</b>

## LIMONEUSE

3 67	50	70 77	118 03	112 77	97	15	1 63	558 88
4 07	—	54 39	98 88	88 00	1 68	38	92	444 79
34 03	73	429 11	678 96	696 68	8 05	20	9 97	3 182 70
33 88	2 00	521 45	697 27	811 43	13 23	40	13 83	3 709 44
51 40	1 10	1 168 42	1 542 40	1 753 10	16 86	1 65	25 37	8 483 43
103 93	5 95	2 457 25	3 321 08	3 447 56	45 33	4 41	45 02	18 852 09
97 93	4 50	2 582 65	3 791 21	3 491 61	60 59	9 82	85 77	21 479 91
60 36	5 30	2 000 87	3 302 27	2 672 22	42 92	3 91	79 39	17 777 71
34 36	2 00	1 601 90	2 434 52	1 889 74	40 56	6 43	80 67	13 997 35
41 41	4 30	2 292 55	3 018 06	2 139 87	51 60	5 80	79 84	18 223 67
21 73	50	1 700 45	1 857 57	1 154 06	58 33	4 00	50 78	11 919 52
42 56	1 03	3 974 19	2 916 28	2 073 42	95 81	64	81 30	25 793 74
22 90	—	1 867 57	1 148 49	640 29	54 07	—	7 00	11 386 86
<b>552 23</b>	<b>27 91</b>	<b>20 721 57</b>	<b>24 925 02</b>	<b>20 970 75</b>	<b>490 00</b>	<b>37 79</b>	<b>561 49</b>	<b>155 810 09</b>

## HERBAGERE (LIEGE)

18	—	—	—	58	—	—	—	2 17
—	—	—	1 10	—	—	—	—	2 65
—	—	6 03	13 36	4 86	—	—	—	40 87
—	—	4 66	7 31	4 14	—	40	—	24 95
—	48	4 02	13 81	17 50	—	—	10 00	67 34
4 95	4 35	35 58	43 64	41 71	3 30	1 00	30 30	232 71
55	55	56 58	63 22	63 34	10 00	50	25 40	332 70
3 68	80	103 22	66 12	77 94	8 00	8 50	30 23	465 81
2 00	1 25	59 64	61 01	49 16	—	—	28 60	344 25
15 60	2 70	109 61	83 20	75 74	6 00	—	26 83	500 93
3 50	—	42 56	58 65	32 61	—	—	22 65	309 92
4 00	—	117 32	61 53	44 50	4 00	—	43 60	562 19
—	—	—	—	—	—	—	—	—
<b>34 46</b>	<b>10 13</b>	<b>539 22</b>	<b>472 95</b>	<b>412 08</b>	<b>31 70</b>	<b>10 00</b>	<b>218 36</b>	<b>2 886 49</b>

## HENNUYERE

—	—	—	—	60	—	—	—	1 45
—	—	—	—	—	—	—	—	—
83	—	—	4 00	85	70	—	—	6 63
1 50	—	—	1 65	2 30	—	—	—	8 00
90	—	57	5 49	2 45	—	—	—	13 73
1 85	—	3 45	17 95	8 82	1 10	—	—	52 85
3 10	—	7 48	39 47	17 74	2 40	—	—	106 44
5 28	—	9 94	21 82	13 21	—	—	1 30	92 25
1 00	—	2 78	16 10	10 85	—	—	—	55 13
—	—	5 50	11 95	6 45	—	—	—	56 00
1 00	—	1 10	11 60	4 00	—	—	—	26 80
—	—	1 50	2 55	5 00	—	—	—	21 37
—	—	—	—	—	—	—	—	—
<b>15 46</b>	<b>—</b>	<b>32 32</b>	<b>132 58</b>	<b>72 27</b>	<b>4 20</b>	<b>—</b>	<b>1 30</b>	<b>440 65</b>

## REPARTITION DE LA SUPERFICIE DES CULTURES

SUPERFICIE AGRICOLE UTILISEE	Haricots secs		Pois secs		Féveroles		Mélange de céréales et de légumes secs (pour la graine)		TOTAL DES LEGUMES A COSSE RECOLTES SECS (CODES 018 à 021)		Bette- raves sucrières	
	018		019		020		021		022		023	
ha	ha	a	ha	a	ha	a	ha	a	ha	a	ha	a

## REGION

0,01 — < 1	3	23	2	14	1	07	—	—	6	44	44	92
1 — < 2	2	36	3	18	—	33	—	—	5	87	67	51
2 — < 5	6	31	34	63	8	74	—	—	49	68	686	85
5 — < 7	5	64	51	95	6	21	—	40	64	20	985	73
7 — < 10	6	88	129	17	17	54	—	—	153	59	2 343	75
10 — < 15	16	80	317	35	36	34	5	24	375	73	4 591	38
15 — < 20	19	92	350	30	22	32	6	25	398	79	4 185	74
20 — < 25	13	54	266	78	24	23	6	30	310	85	3 288	60
25 — < 30	2	20	147	23	21	58	16	18	187	19	2 117	03
30 — < 40	5	70	117	34	19	42	12	60	155	06	1 996	04
40 — < 50	6	20	43	62	7	07	—	—	56	89	1 075	91
50 — < 100	4	85	20	18	4	32	—	—	29	35	2 001	09
≥ 100	—	—	—	—	—	—	—	—	—	—	713	60
<b>TOT.</b>	<b>93</b>	<b>63</b>	<b>1 483</b>	<b>87</b>	<b>169</b>	<b>17</b>	<b>46</b>	<b>97</b>	<b>1 793</b>	<b>64</b>	<b>24 098</b>	<b>15</b>

## REGION

0,01 — < 1	—	—	65	—	—	—	—	—	65	—	76	14
1 — < 2	—	5	34	—	—	1	—	—	40	—	60	68
2 — < 5	—	—	11	03	1	00	2	30	14	33	579	44
5 — < 7	40	—	9	86	2	38	3	80	16	44	817	19
7 — < 10	21	—	39	95	3	44	—	78	44	38	2 132	74
10 — < 15	2	18	184	22	4	25	4	57	195	22	5 344	03
15 — < 20	—	—	245	68	15	54	12	03	273	25	6 569	05
20 — < 25	2	20	165	20	13	10	15	16	195	66	5 446	28
25 — < 30	—	—	121	89	8	65	11	11	141	65	4 418	21
30 — < 40	2	70	238	91	22	65	25	15	289	41	5 905	97
40 — < 50	—	—	157	02	16	99	6	56	180	57	3 885	35
50 — < 100	—	—	214	21	34	42	37	55	286	18	9 403	61
≥ 100	—	—	87	10	28	18	17	50	132	78	4 752	53
<b>TOT.</b>	<b>7</b>	<b>74</b>	<b>1 476</b>	<b>06</b>	<b>150</b>	<b>61</b>	<b>136</b>	<b>51</b>	<b>1 770</b>	<b>92</b>	<b>49 391</b>	<b>22</b>

## REGION

0,01 — < 1	—	—	—	—	—	—	—	—	—	—	—	—
1 — < 2	—	—	—	—	—	—	—	—	—	—	30	92
2 — < 5	30	—	—	—	—	—	—	—	30	—	17	—
5 — < 7	—	—	—	—	—	—	—	—	—	—	2	50
7 — < 10	—	—	—	—	—	—	—	—	—	—	5	27
10 — < 15	—	—	—	—	—	—	—	—	—	—	16	70
15 — < 20	—	—	—	—	—	—	—	—	—	—	39	47
20 — < 25	—	—	—	—	—	—	—	—	—	—	36	51
25 — < 30	—	—	—	—	—	—	—	—	—	—	62	84
30 — < 40	—	—	11	50	—	—	—	—	11	50	47	27
40 — < 50	—	—	4	00	—	—	—	—	4	00	138	30
50 — < 100	—	—	19	75	—	—	—	—	19	75	—	—
≥ 100	—	—	—	—	—	—	—	—	—	—	—	—
<b>TOT.</b>	<b>30</b>	<b>—</b>	<b>35</b>	<b>25</b>	<b>—</b>	<b>—</b>	<b>—</b>	<b>—</b>	<b>35</b>	<b>55</b>	<b>350</b>	<b>25</b>

## CAMPINE

0,01 — < 1	—	—	—	—	—	—	—	—	—	—	—	—
1 — < 2	—	—	—	—	—	—	—	—	—	—	—	—
2 — < 5	—	—	—	—	—	—	—	—	—	—	—	—
5 — < 7	—	—	—	—	50	—	—	—	50	—	—	—
7 — < 10	—	—	—	—	—	—	—	—	—	—	11	45
10 — < 15	—	—	—	—	—	—	—	—	—	—	26	84
15 — < 20	—	—	—	—	—	—	—	—	—	—	19	00
20 — < 25	—	—	—	—	—	—	—	—	—	—	9	05
25 — < 30	—	—	—	—	—	—	—	—	—	—	15	05
30 — < 40	—	—	—	—	—	—	—	—	—	—	2	20
40 — < 50	—	—	—	—	—	—	—	—	—	—	6	85
50 — < 100	—	—	—	—	—	—	—	—	—	—	—	—
≥ 100	—	—	—	—	—	—	—	—	—	—	—	—
<b>TOT.</b>	<b>—</b>	<b>—</b>	<b>—</b>	<b>—</b>	<b>50</b>	<b>—</b>	<b>—</b>	<b>—</b>	<b>50</b>	<b>—</b>	<b>90</b>	<b>44</b>

## SUIVANT LA TAILLE DES EXPLOITATIONS

Lin		Chicorée à café		Colza d'hiver		Colza d'été		Autres plantes oléagineuses		Tabac		Houblon		Plantes médicinales, aromatiques et condimentaires		TOTAL (CODES 023 à 031)	
024		025		026		027		028		029		030		031		032	
ha	a	ha	a	ha	a	ha	a	ha	a	ha	a	ha	a	ha	a	ha	a

## SABLO-LIMONEUSE

1	10	6	18	18		27		10		10	14	7	19		39	70	47
3	93	6	91	—		—		—		10	67	22	82	—		111	84
13	03	68	67	50		—		—		26	39	82	72	—		878	16
22	10	103	50	54		31		—		59	79	89	84	—		1 261	81
68	94	236	62	3	32	—		35		87	56	135	69	—		2 876	23
240	84	274	94	4	00	70		10		123	87	170	38	1	90	5 408	11
358	77	205	38	7	45	—		—		68	81	173	82	3	40	5 003	37
318	08	75	37	12	25	—		—		19	83	130	86	35		3 845	34
267	31	45	92	5	60	27		—		15	13	67	86	1	80	2 520	92
218	21	48	50	9	00	—		—		4	30	26	49	—		2 302	54
93	46	19	94	2	00	—		—		1	00	3	20	—		1 195	51
148	11	—		14	00	—		—		—		—		—		2 163	20
56	20	—		—		—		—		—		—		—		769	80
<b>1 810</b>	<b>08</b>	<b>1 091</b>	<b>93</b>	<b>58</b>	<b>84</b>	<b>1</b>	<b>55</b>	<b>55</b>		<b>427</b>	<b>49</b>	<b>910</b>	<b>87</b>	<b>7</b>	<b>84</b>	<b>28 407</b>	<b>30</b>

## LIMONEUSE

60		4		—		—		—		2	98	—		2	57	82	33
1	10	—		—		—		—		1	73	—		—	25	63	76
2	84	1	15	—		—		—		2	53	—		3	12	589	08
8	69	1	30	—		—		—		1	39	—		5	70	834	27
26	57	1	70	—		—		—		5	43	—		1	46	2 167	90
140	82	1	00	—		—		—		2	43	—		15		5 488	43
249	94	4	00	1	00	—		—		1	33	—		—		6 825	32
254	82	2	30	6	20	—		—		2	30	—		47		5 712	37
236	08	2	20	—		—		—		30		—		2	80	4 659	59
476	12	—		—		—		—		20		7	70	—		6 389	99
389	10	80		10	22	4	50	—		1	05	—		—		4 291	02
1 119	69	—		6	50	10	00	—		—		—		—		10 539	80
574	87	—		64	60	—		—		—		—		—		5 392	00
<b>3 481</b>	<b>24</b>	<b>14</b>	<b>49</b>	<b>88</b>	<b>52</b>	<b>14</b>	<b>50</b>	<b>—</b>		<b>21</b>	<b>67</b>	<b>7</b>	<b>70</b>	<b>16</b>	<b>52</b>	<b>53 035</b>	<b>86</b>

## HERBAGERE (LIEGE)

—		—		—		—		—		—		—		—		—	30
—		—		—		—		—		—		—		20		1	12
—		—		—		—		—		—		—		—		2	50
—		—		—		—		—		—		—		—		5	27
—		—		—		—		—		—		—		—		16	70
—		—		—		—		—		—		—		—		39	47
—		—		—		—		—		—		—		—		36	51
—		—		—		—		—		—		—		—		62	84
—		—		—		—		—		—		—		—		47	27
6	50	—		—		—		—		—		—		—		144	80
—		—		—		—		—		—		—		—		—	—
<b>6</b>	<b>50</b>	<b>—</b>		<b>—</b>		<b>—</b>		<b>—</b>		<b>—</b>		<b>—</b>		<b>20</b>		<b>356</b>	<b>95</b>

## HENNUYERE

—		—		—		—		—		—		—		—		—	—
—		—		—		—		—		—		—		—		—	—
—		—		—		—		—		—		—		—		—	—
—		—		—		—		—		—		—		—		—	—
—		—		—		—		—		—		—		—		—	—
1	40	—		—		—		—		—		—		—		11	45
—		—		—		—		—		—		—		—		28	24
1	45	—		—		—		—		—		—		—		19	00
4	75	—		—		—		—		—		—		—		10	50
—		—		—		—		—		—		—		—		19	80
—		—		—		—		—		—		—		—		2	20
—		—		—		—		—		—		—		—		6	85
—		—		—		—		—		—		—		—		—	—
<b>7</b>	<b>60</b>	<b>—</b>		<b>—</b>		<b>—</b>		<b>—</b>		<b>—</b>		<b>—</b>		<b>—</b>		<b>98</b>	<b>04</b>



## SUIVANT LA TAILLE DES EXPLOITATIONS

Carottes fourragères	Choux-navets (rutabagas)	Toutes autres plantes racines et tuberculifères	TOTAL DES PLANTES RACINES ET TUBERCULIFÈRES (CODES 042 à 045)	FOURRAGES VERTS						TOTAL DES FOURRAGES VERTS (CODES 047 à 052)
				Trèfle rouge ou violet ou ordinaire en semis pur	Autres trèfles non mélangés avec graminées	Luzerne	Mais à ensiler à l'état laiteux	Choux fourragers et moelliers	Autres fourrages verts et mélangés	
043	044	045	046	047	048	049	050	051	052	053
ha a	ha a	ha a	ha a	ha a	ha a	ha a	ha a	ha a	ha a	ha a

## SABLO-LIMONEUSE

4 57	54	2 31	337 65	10 86	3 14	5 26	3 79	1 27	1 80	26 12
3 36	52	3 19	324 66	11 51	1 40	2 62	5 57	1 00	1 91	24 01
15 06	70	5 35	1 607 36	69 55	11 75	22 43	30 08	3 15	5 05	142 01
16 41	23	5 77	1 328 42	46 38	6 44	17 02	33 49	1 71	5 10	110 14
16 55	52	9 77	1 956 74	58 08	8 32	25 70	154 56	2 20	10 35	259 21
30 86	80	6 05	2 420 13	63 23	12 73	55 41	417 19	2 96	15 31	566 83
25 24	—	13 64	1 492 29	40 11	5 37	66 71	437 50	2 45	18 06	570 20
4 74	40	1 50	768 51	47 85	4 10	69 59	402 86	1 43	10 86	536 69
6 75	—	8 00	374 61	26 21	3 38	60 37	276 54	1 60	4 20	372 30
3 32	—	1 00	224 46	17 90	13 96	55 26	400 00	2 00	9 90	499 02
1 50	—	14 95	104 12	19 55	5 67	29 95	185 80	—	3 00	243 97
—	—	—	76 90	22 30	1 00	72 55	378 05	6 00	2 50	482 40
—	—	—	4 10	—	3 00	91 75	103 53	—	1 50	199 78
<b>128 36</b>	<b>3 71</b>	<b>71 53</b>	<b>11 019 95</b>	<b>433 53</b>	<b>80 26</b>	<b>574 62</b>	<b>2 828 96</b>	<b>25 77</b>	<b>89 54</b>	<b>4 032 68</b>

## LIMONEUSE

1 11	46	31	88 79	2 59	96	4 62	4 52	27	18	13 14
34	—	1 37	55 76	2 05	33	3 81	4 63	—	—	10 82
2 49	1 00	40	299 80	17 03	4 31	26 93	56 19	26	3 33	108 05
3 40	1 79	—	262 63	17 93	6 44	36 13	78 89	20	1 78	141 37
6 06	20	1 00	458 88	43 82	9 95	92 43	210 47	7 32	6 18	370 17
8 59	1 81	84	765 23	67 08	15 89	216 80	618 26	1 92	18 68	938 63
6 45	75	25	608 78	82 47	22 14	289 90	984 70	65	16 49	1 396 35
2 14	1 98	70	324 65	78 33	12 69	265 60	976 54	3 39	10 94	1 347 49
35	22	—	202 37	56 67	7 48	211 88	818 18	—	5 40	1 099 61
2 00	1 40	6 11	145 82	65 17	10 25	285 63	1 070 02	36	13 10	1 444 53
1 03	—	—	79 35	44 24	6 25	203 68	532 73	—	8 31	795 21
50	25	—	64 68	42 91	2 75	596 22	877 66	1 00	3 07	1 523 61
—	40	5 50	10 54	—	—	302 02	104 66	2 00	1 00	409 68
<b>34 46</b>	<b>10 26</b>	<b>16 48</b>	<b>3 367 28</b>	<b>520 29</b>	<b>99 44</b>	<b>2 535 65</b>	<b>6 337 45</b>	<b>17 37</b>	<b>88 46</b>	<b>9 598 66</b>

## HERBAGERE (LIEGE)

—	11	7	68	—	—	75	—	—	—	75
—	—	—	40	—	—	—	—	—	—	—
—	—	—	5 16	—	—	1 50	2 50	—	—	4 00
—	—	—	5 02	—	—	4 33	1 70	—	1 35	7 38
60	—	—	10 67	95	70	7 61	5 65	—	15	15 06
25	—	—	29 63	1 98	65	22 94	52 76	39	25	78 97
65	—	—	31 51	3 81	1 85	27 54	111 75	—	3 33	148 28
—	—	—	21 05	2 10	1 50	26 29	119 66	1 00	9 17	159 72
—	—	—	28 00	1 00	1 75	27 03	85 69	2 60	—	118 07
—	—	—	22 85	4 00	2 00	15 56	82 60	—	1 00	105 16
—	—	—	7 93	—	—	6 89	15 90	—	5 70	28 49
—	—	—	1 00	25 00	—	22 00	30 46	—	5 50	82 96
—	—	—	—	—	—	—	—	—	—	—
<b>1 50</b>	<b>11</b>	<b>7</b>	<b>163 90</b>	<b>38 84</b>	<b>8 45</b>	<b>162 44</b>	<b>508 67</b>	<b>3 99</b>	<b>26 45</b>	<b>748 84</b>

## HENNUYERE

—	—	—	—	—	—	—	—	—	—	—
—	—	—	35	—	—	—	1 05	—	—	1 05
—	25	—	1 20	—	—	—	80	—	—	80
—	—	—	2 50	—	—	80	3 00	—	—	3 80
—	40	—	4 90	40	—	1 05	6 85	—	—	8 30
—	11	—	1 56	50	—	1 50	20 33	—	—	22 33
—	—	—	55	1 15	—	3 40	18 68	—	—	23 23
—	—	—	28	—	—	2 05	13 00	—	—	15 05
—	—	—	25	—	—	1 80	7 95	—	—	9 75
—	—	—	25	—	—	3 00	6 40	—	—	9 40
—	—	—	40	—	—	80	2 95	—	—	3 75
—	—	—	—	—	—	—	—	—	—	—
<b>—</b>	<b>76</b>	<b>—</b>	<b>12 24</b>	<b>2 05</b>	<b>—</b>	<b>14 40</b>	<b>81 01</b>	<b>—</b>	<b>—</b>	<b>97 46</b>







## REPARTITION DE LA SUPERFICIE DES CULTURES

SUPERFICIE AGRICOLE UTILISEE	CULTURES HORTICOLES POUR CONSOMMATION PROPRE					TOTAL CULTURES HORTICOLES POUR CONSOMMATION PROPRE (CODES 075 078 et 079)
	Jardins potagers			Cultures fruitières de plein air	Superficie sous serres, Warenauis, châssis, cloches	
	SUPERFICIE TOTALE	Dont :				
		Pommes de terre	Fraises de plein air			
075	076	077	078	079	080	
ha	M <sup>2</sup>	M <sup>2</sup>	M <sup>2</sup>	M <sup>2</sup>	M <sup>2</sup>	M <sup>2</sup>

## REGION

0,01 — < 1	3 117 114	600 394	34 322	1 201 598	25 531	4 344 243
1 — < 2	774 151	133 926	7 725	459 770	17 533	1 251 454
2 — < 5	1 240 253	214 348	16 323	828 979	6 107	2 075 339
5 — < 7	582 424	98 528	3 492	493 430	4 390	1 080 244
7 — < 10	570 324	92 571	4 337	572 000	5 770	1 148 094
10 — < 15	575 699	83 377	5 665	721 405	1 770	1 298 874
15 — < 20	291 178	33 927	3 802	525 590	3 612	820 380
20 — < 25	156 559	20 411	2 481	229 440	300	386 299
25 — < 30	83 045	7 908	814	62 735	—	145 780
30 — < 40	78 114	13 427	1 556	139 529	1 275	218 918
40 — < 50	62 780	2 940	605	31 100	500	94 380
50 — < 100	41 483	4 755	290	6 675	—	48 158
≥ 100	17 560	1 590	45	300	500	18 360
<b>TOT.</b>	<b>7 590 684</b>	<b>1 308 102</b>	<b>81 457</b>	<b>5 272 551</b>	<b>67 288</b>	<b>12 930 523</b>

## REGION

0,01 — < 0	—	—	—	—	—	—
0,01 — < 1	1 129 369	234 732	19 310	450 090	14 841	1 594 300
1 — < 2	209 664	32 488	2 356	163 520	3 600	376 784
2 — < 5	351 266	59 470	6 800	280 600	895	632 761
5 — < 7	180 942	32 813	3 109	127 600	1 900	310 442
7 — < 10	238 929	46 947	4 295	282 815	2 200	523 944
10 — < 15	394 414	63 663	7 639	314 170	520	709 104
15 — < 20	342 110	61 681	4 975	237 145	2 000	581 255
20 — < 25	202 086	33 327	3 458	130 560	100	332 746
25 — < 30	140 421	23 948	2 231	65 250	5	205 676
30 — < 40	160 300	23 265	2 789	73 620	27 200	261 120
40 — < 50	88 887	19 533	1 696	22 675	—	111 562
50 — < 100	159 609	35 459	4 006	31 295	—	190 904
≥ 100	73 905	7 045	1 919	8 330	—	82 235
<b>TOT.</b>	<b>3 671 902</b>	<b>674 371</b>	<b>64 583</b>	<b>2 187 670</b>	<b>53 261</b>	<b>5 912 833</b>

## REGION

0,01 — < 1	133 354	21 612	3 211	82 877	1 906	218 137
1 — < 2	31 485	1 945	55	26 000	800	58 285
2 — < 5	61 296	5 555	313	47 970	2 636	111 902
5 — < 7	34 037	3 004	805	6 600	81	40 718
7 — < 10	49 862	4 914	354	15 180	50	65 092
10 — < 15	65 590	5 802	396	70 000	—	135 590
15 — < 20	38 018	2 827	260	17 500	—	55 518
20 — < 25	22 755	1 820	53	10 100	—	32 855
25 — < 30	13 850	1 935	30	—	100	13 950
30 — < 40	11 915	1 170	150	200	—	12 115
40 — < 50	7 730	1 004	116	—	200	7 930
50 — < 100	2 750	480	100	300	—	3 050
≥ 100	—	—	—	—	—	—
<b>TOT.</b>	<b>472 642</b>	<b>52 068</b>	<b>5 843</b>	<b>276 727</b>	<b>5 773</b>	<b>755 142</b>

## CAMPINE

0,01 — < 1	14 234	3 225	—	4 000	—	18 234
1 — < 2	200	100	—	—	—	200
2 — < 5	2 880	830	—	3 600	—	6 480
5 — < 7	200	—	—	—	—	200
7 — < 10	2 000	200	—	—	—	2 000
10 — < 15	3 000	200	—	3 200	—	6 200
15 — < 20	2 800	200	—	3 700	—	6 500
20 — < 25	2 500	350	—	700	—	3 200
25 — < 30	900	100	—	2 500	—	3 400
30 — < 40	3 200	—	—	—	—	3 200
40 — < 50	500	—	—	—	—	500
50 — < 100	—	—	—	—	—	—
≥ 100	—	—	—	—	—	—
<b>TOT.</b>	<b>32 414</b>	<b>5 205</b>	<b>—</b>	<b>17 700</b>	<b>—</b>	<b>50 114</b>

## SUIVANT LA TAILLE DES EXPLOITATIONS

Oseraies	Jachères	SUPERFICIE AGRICOLE UTILISEE	CULTURES DE CHAMPIGNONS			
			En grottes ou en carrières	En caves	En chambres	Autres
082	083	097	098	099	100	101
ha a	ha a	ha a	M <sup>2</sup>	M <sup>2</sup>	M <sup>2</sup>	M <sup>2</sup>

## SABLO-LIMONEUSE

86	301 58	7 374 76	—	—	5 847	701
31	181 28	6 503 81	—	—	—	—
9 92	331 17	28 243 14	229	—	—	—
32	79 58	24 156 20	—	—	760	—
64	117 11	39 357 93	1 485	—	—	—
1 13	93 93	58 767 05	—	—	—	—
3 35	51 10	45 935 87	—	—	1	—
51	64 47	31 456 09	—	—	—	—
—	41 22	19 561 37	—	—	—	—
1 08	19 94	17 611 90	—	—	—	—
—	10 31	8 825 16	—	—	—	—
—	21 13	13 195 79	—	—	28	39
2 40	11 88	4 695 26	—	—	—	—
<b>20 52</b>	<b>1 324 70</b>	<b>305 684 33</b>	<b>1 714</b>	<b>—</b>	<b>6 636</b>	<b>740</b>

## LIMONEUSE

—	—	—	7 100	—	8 740	1 200
8	18 69	3 356 37	—	99	3 332	—
2 25	15 25	2 243 10	—	—	—	—
45	35 14	10 509 08	—	75	—	—
39	11 90	10 003 74	—	200	—	—
94	29 51	20 285 46	—	—	—	—
3 39	37 43	43 665 27	—	—	—	—
1 56	41 84	48 895 57	—	—	—	—
1 07	23 69	39 757 99	—	—	—	—
1 84	20 58	31 294 35	—	—	—	—
57	36 73	39 812 17	—	—	—	—
3 18	29 12	24 979 19	—	—	—	—
7 86	54 87	52 815 34	—	—	—	—
3 05	18 80	22 281 65	—	—	—	—
<b>26 63</b>	<b>373 55</b>	<b>349 899 28</b>	<b>7 100</b>	<b>374</b>	<b>12 072</b>	<b>1 200</b>

## HERBAGERE (LIEGE)

—	6 34	627 38	—	—	252	—
1 19	5 84	637 66	—	—	—	—
—	5 11	4 018 88	—	—	—	—
1	5 93	4 377 94	—	—	—	—
1	—	8 845 39	—	—	—	—
2	9 00	18 110 96	—	—	—	—
—	2 50	16 278 08	—	—	—	—
—	2 40	10 432 15	—	—	—	—
—	2 00	5 276 98	—	—	—	—
—	2 00	4 789 20	—	—	—	—
—	—	1 674 69	—	—	—	—
—	—	1 845 30	—	—	—	—
—	—	—	—	—	—	—
<b>1 23</b>	<b>41 12</b>	<b>76 914 61</b>	<b>—</b>	<b>—</b>	<b>252</b>	<b>—</b>

## HENNUYERE

—	50	45 60	—	—	—	—
—	—	12 58	—	—	—	—
—	—	64 73	—	—	—	—
—	—	41 63	—	—	—	—
—	—	102 27	—	—	—	—
—	—	212 61	—	—	—	—
—	—	351 57	—	—	—	—
—	—	302 80	—	—	—	—
—	10 00	164 92	—	—	—	—
—	—	158 49	—	—	—	—
—	—	89 35	—	—	—	—
—	—	56 24	—	—	—	—
—	—	—	—	—	—	—
<b>—</b>	<b>10 50</b>	<b>1 602 79</b>	<b>—</b>	<b>—</b>	<b>—</b>	<b>—</b>

## REPARTITION DE LA SUPERFICIE DES CULTURES

SUPERFICIE AGRICOLE UTILISEE	Prairies temporaires fauchées		Prairies tempo- raires à pâturer	Prés et prairies permanents exclusivement ou principalement		TOTAL DES PRES ET PRAIRIES (CODES 001 à 005)	From- ent d'hiver	From- ent de printemps
	de Ray-Grass italien	autres		pour la fauche	pour la pâture			
	001	002		003	004			
ha	ha	a	ha	a	ha	a	ha	a

## CON

0,01 — < 1	12	51	3	78	54	31	234	41	842	16	1 147	17	3	41	6	93
1 — < 2	11	67	5	31	37	27	199	99	524	48	778	72	1	70	8	78
2 — < 5	46	92	13	51	122	94	817	98	2 104	52	3 105	87	23	66	41	97
5 — < 7	41	25	6	75	82	01	660	53	1 482	11	2 272	65	40	31	45	58
7 — < 10	52	75	11	90	99	68	1 035	47	2 254	73	3 454	53	106	41	109	42
10 — < 15	114	39	29	15	215	49	1 792	57	4 099	13	6 250	73	231	28	316	78
15 — < 20	123	16	27	13	169	62	2 048	61	4 952	38	7 320	90	414	67	471	49
20 — < 25	137	79	28	22	289	64	2 063	94	5 055	10	7 574	69	584	43	661	43
25 — < 30	115	99	15	94	168	41	1 605	79	4 394	87	6 301	00	586	89	644	55
30 — < 40	159	93	37	72	365	85	2 201	35	6 855	07	9 619	92	1 270	13	1 206	96
40 — < 50	86	28	79	05	311	52	1 157	54	4 482	30	6 116	69	1 172	61	1 096	68
50 — < 100	296	93	78	12	740	24	2 179	85	12 451	89	15 747	03	5 281	64	3 854	59
≥ 100	80	90	39	20	150	82	443	00	3 937	32	4 651	24	2 323	19	1 653	33
<b>TOT.</b>	<b>1 280</b>	<b>47</b>	<b>375</b>	<b>78</b>	<b>2 807</b>	<b>80</b>	<b>16 441</b>	<b>03</b>	<b>53 436</b>	<b>06</b>	<b>74 341</b>	<b>14</b>	<b>12 040</b>	<b>33</b>	<b>10 118</b>	<b>49</b>

## HAUTE

0,01 — < 1	—	—	46	—	—	—	50	60	85	09	136	15	—	—	—	—
1 — < 2	—	—	—	—	—	—	102	74	123	47	226	21	—	—	1	50
2 — < 5	—	10	1	75	1	75	1 321	49	1 374	44	2 699	53	—	—	1	00
5 — < 7	3	00	4	10	—	—	1 623	62	1 685	80	3 316	52	—	25	4	67
7 — < 10	20	60	5	25	15	00	3 288	90	3 271	70	6 601	45	1	00	11	35
10 — < 15	17	75	11	50	15	40	4 766	68	4 861	72	9 673	05	1	00	19	84
15 — < 20	22	25	7	85	10	00	2 796	49	2 906	37	5 742	96	—	50	23	39
20 — < 25	9	50	5	00	20	50	964	24	947	37	1 946	61	—	—	14	48
25 — < 30	—	—	—	—	—	—	253	36	268	52	521	88	—	—	2	50
30 — < 40	—	—	3	00	—	—	179	71	200	71	383	42	—	—	3	00
40 — < 50	—	—	—	—	—	—	65	00	82	75	147	75	—	—	—	—
50 — < 100	—	—	—	—	—	—	56	00	—	—	56	00	—	—	—	—
≥ 100	—	—	—	—	—	—	50	00	45	00	95	00	—	—	—	—
<b>TOT.</b>	<b>73</b>	<b>20</b>	<b>38</b>	<b>91</b>	<b>62</b>	<b>65</b>	<b>15 518</b>	<b>83</b>	<b>15 852</b>	<b>94</b>	<b>31 546</b>	<b>53</b>	<b>2</b>	<b>75</b>	<b>81</b>	<b>73</b>

## REGION

0,01 — < 1	—	—	—	—	95	—	40	45	91	82	133	22	—	—	—	—
1 — < 2	—	65	—	—	—	—	27	07	54	47	82	19	—	—	—	—
2 — < 5	—	—	—	—	4	50	115	38	274	47	394	35	—	—	1	00
5 — < 7	—	—	1	51	3	95	155	07	358	56	519	09	—	—	1	20
7 — < 10	2	50	—	—	—	—	285	46	545	98	833	94	—	50	1	87
10 — < 15	3	00	—	—	—	—	708	36	1 281	48	1 992	84	5	20	4	96
15 — < 20	5	40	2	32	—	—	1 016	90	1 921	31	2 945	93	5	78	8	90
20 — < 25	5	16	4	60	6	00	749	79	1 390	59	2 156	14	14	75	18	86
25 — < 30	6	20	3	34	—	—	577	74	1 182	63	1 769	91	17	38	12	15
30 — < 40	15	30	10	12	—	—	606	87	1 320	96	1 953	25	37	05	26	93
40 — < 50	12	32	4	10	14	38	329	84	788	21	1 148	85	36	10	32	60
50 — < 100	5	80	9	25	—	—	325	25	628	55	968	85	48	90	58	48
≥ 100	—	—	—	—	—	—	—	—	—	—	—	—	—	—	—	—
<b>TOT.</b>	<b>56</b>	<b>33</b>	<b>35</b>	<b>24</b>	<b>29</b>	<b>78</b>	<b>4 938</b>	<b>18</b>	<b>9 839</b>	<b>03</b>	<b>14 898</b>	<b>56</b>	<b>165</b>	<b>66</b>	<b>166</b>	<b>95</b>

## FA

0,01 — < 1	2	46	1	40	5	22	90	24	191	94	291	26	—	24	—	1	26
1 — < 2	1	30	1	00	3	45	106	04	165	70	277	49	—	—	—	—	—
2 — < 5	16	74	4	73	18	25	641	37	895	48	1 576	57	2	18	4	07	
5 — < 7	—	—	4	10	4	66	461	10	628	51	1 098	37	1	12	5	14	
7 — < 10	14	79	13	62	47	67	949	65	1 315	58	2 341	31	14	78	17	90	
10 — < 15	14	50	35	87	19	52	1 553	80	2 455	00	4 078	69	21	99	50	36	
15 — < 20	30	94	61	52	28	42	2 362	23	3 790	64	6 273	75	56	57	92	76	
20 — < 25	20	82	55	91	95	86	2 322	54	3 735	00	6 230	13	76	97	111	44	
25 — < 30	32	85	52	33	40	67	2 095	58	3 786	68	6 008	11	62	40	184	40	
30 — < 40	146	00	96	21	125	17	3 045	79	5 729	56	9 142	73	153	09	283	89	
40 — < 50	27	75	46	50	40	00	1 709	29	3 304	62	5 128	16	153	95	184	28	
50 — < 100	61	47	200	84	91	56	2 451	22	6 351	19	9 156	28	472	37	603	96	
≥ 100	8	00	34	00	—	—	176	48	921	11	1 139	59	118	30	141	74	
<b>TOT.</b>	<b>377</b>	<b>62</b>	<b>608</b>	<b>03</b>	<b>520</b>	<b>45</b>	<b>17 965</b>	<b>33</b>	<b>33 271</b>	<b>01</b>	<b>52 742</b>	<b>44</b>	<b>1 133</b>	<b>96</b>	<b>1 681</b>	<b>20</b>	

## SUIVANT LA TAILLE DES EXPLOITATIONS

Seigle d'hiver		Epeautre		Orge d'hiver (escourgeon)		Orge de printemps		Avoine		Maïs cultivé pour la graine		Méteil (seigle et froment en mélange)		Autres céréales et mélanges de céréales autres que le méteil		TOTAL DES CEREALES POUR LE GRAIN (CODES 007 à 016)	
009		010		011		012		013		014		015		016		017	
ha	a	ha	a	ha	a	ha	a	ha	a	ha	a	ha	a	ha	a	ha	a

## DROZ

—	—	—	12	5	96	1	89	—	—	—	—	—	—	—	—	18	31
—	—	1	92	—	20	8	45	—	—	—	—	—	—	—	30	24	02
2	15	3	79	7	31	80	91	40	63	—	3	—	—	5	43	205	85
1	55	3	30	13	26	98	62	30	62	—	—	90	—	6	52	240	66
3	15	5	42	43	37	233	81	116	51	—	61	35	—	16	01	635	06
19	13	23	48	78	42	651	75	293	60	8	56	6	45	42	78	1 672	23
28	24	54	74	144	25	916	69	477	09	11	95	11	75	90	34	2 621	21
23	79	69	84	181	54	1 177	95	504	46	9	70	15	90	122	27	3 351	31
20	65	69	65	169	06	1 077	11	464	83	1	00	20	90	139	00	3 193	64
18	65	64	28	415	24	2 066	70	853	92	25	75	34	80	188	65	6 145	08
18	90	85	74	365	01	1 526	47	606	47	14	08	13	00	168	81	5 067	77
48	20	150	28	1 822	91	5 163	23	2 192	15	70	35	47	55	547	59	19 178	49
24	00	50	95	832	96	1 926	07	588	29	39	70	16	50	200	76	7 655	75
<b>208</b>	<b>41</b>	<b>583</b>	<b>39</b>	<b>4 073</b>	<b>65</b>	<b>14 933</b>	<b>72</b>	<b>6 173</b>	<b>10</b>	<b>181</b>	<b>73</b>	<b>168</b>	<b>10</b>	<b>1 528</b>	<b>46</b>	<b>50 009</b>	<b>38</b>

## ARDENNE

—	—	—	—	—	18	—	60	—	—	—	—	—	—	—	62	—	1 40
—	—	—	—	—	50	—	—	—	—	—	—	—	—	—	—	—	2 00
—	25	—	—	50	14	55	36	49	—	—	—	2	00	12	54	67	33
—	75	—	—	75	31	29	68	68	—	—	—	1	50	45	43	153	32
1	90	—	—	62	70	44	132	13	—	—	—	15	60	85	51	318	55
1	42	—	—	6	84	130	65	247	06	—	—	6	80	173	25	588	36
1	75	—	—	3	02	124	25	180	52	—	—	5	25	117	55	456	73
3	25	—	—	—	—	49	99	96	61	—	—	2	50	56	12	225	95
—	75	—	—	75	20	75	29	50	—	—	—	4	00	9	75	68	00
1	00	—	—	—	21	00	16	25	—	—	—	7	00	6	25	54	50
—	—	—	—	1	50	12	00	12	00	—	—	—	—	—	—	25	50
—	—	—	—	—	—	—	—	—	—	—	—	—	—	—	—	—	—
—	—	—	—	—	14	00	6	00	—	—	—	—	—	—	—	20	00
<b>11</b>	<b>07</b>	<b>—</b>	<b>—</b>	<b>13</b>	<b>98</b>	<b>489</b>	<b>60</b>	<b>825</b>	<b>84</b>	<b>5</b>	<b>00</b>	<b>44</b>	<b>65</b>	<b>507</b>	<b>02</b>	<b>1 981</b>	<b>64</b>

## HERBAGERE (FAGNE)

—	—	—	—	—	25	—	—	—	—	—	—	—	—	—	—	—	25
—	—	—	—	—	—	—	—	—	—	—	—	—	—	—	—	—	—
—	—	—	—	60	1	00	—	—	—	—	—	—	—	2	00	4	60
—	—	38	—	—	4	47	—	72	—	—	—	—	—	—	—	6	77
—	—	2	24	1	35	19	23	1	60	—	—	—	—	—	—	26	79
1	98	6	52	2	92	44	78	3	59	—	—	—	—	—	—	69	95
5	10	13	21	4	25	62	27	6	89	—	—	—	—	—	—	108	90
2	70	22	19	9	65	78	98	20	15	—	—	2	50	—	—	167	98
1	62	19	12	19	83	77	25	23	55	—	—	—	—	—	70	173	20
1	70	20	85	7	50	164	92	36	45	—	—	—	—	3	90	299	30
1	35	12	25	27	08	117	96	17	70	—	—	2	75	1	00	248	79
—	60	17	95	22	50	117	62	24	05	—	—	—	—	22	14	312	24
—	—	—	—	—	—	—	—	—	—	—	—	—	—	—	—	—	—
<b>15</b>	<b>05</b>	<b>114</b>	<b>71</b>	<b>95</b>	<b>68</b>	<b>688</b>	<b>73</b>	<b>134</b>	<b>70</b>	<b>1</b>	<b>30</b>	<b>5</b>	<b>25</b>	<b>30</b>	<b>74</b>	<b>1 418</b>	<b>77</b>

## MENNE

—	—	13	—	—	2	13	—	75	—	—	—	—	—	—	42	—	4	93
1	88	—	—	—	6	26	—	3	00	—	—	—	—	—	50	—	11	64
72	—	70	—	1	50	24	98	11	50	—	—	—	—	3	33	48	98	
1	13	2	93	18	35	08	—	14	88	—	—	—	—	5	88	66	34	
5	11	12	48	3	48	100	86	25	54	—	—	2	50	21	88	204	53	
1	95	43	15	4	05	234	79	91	61	—	—	3	00	57	07	507	97	
22	74	78	66	9	40	407	67	186	32	—	75	—	—	46	112	61	967	94
3	97	85	01	24	85	497	74	222	06	—	—	8	35	137	36	1 167	75	
2	78	109	28	10	05	588	10	216	09	3	00	6	90	152	50	1 335	50	
15	82	179	73	70	76	866	83	333	19	1	15	16	78	303	42	2 224	66	
22	42	125	33	41	30	640	19	256	65	2	50	7	00	163	92	1 597	54	
31	85	294	82	220	80	1 683	56	483	01	11	25	10	62	311	28	4 123	52	
15	00	40	20	8	00	369	70	79	50	7	00	—	—	34	00	813	44	
<b>125</b>	<b>37</b>	<b>972</b>	<b>42</b>	<b>394</b>	<b>37</b>	<b>5 457</b>	<b>89</b>	<b>1 924</b>	<b>10</b>	<b>25</b>	<b>65</b>	<b>55</b>	<b>61</b>	<b>1 304</b>	<b>17</b>	<b>13 074</b>	<b>74</b>	

## REPARTITION DE LA SUPERFICIE DES CULTURES

SUPERFICIE AGRICOLE UTILISEE	Haricots secs		Pois secs		Féveroles		Mélange de céréales et de légumes secs (pour la graine)		TOTAL DES LEGUMES A COSSE RECOLTES SECS (CODES 018 à 021)		Bette- raves sucrières	
	018		019		020		021		022		023	
	ha	a	ha	a	ha	a	ha	a	ha	a	ha	a

CON												
0,01 — <	1	—	2	—	—	50	—	—	—	52	—	1 62
1 — <	2	—	—	—	—	—	—	—	—	—	—	30
2 — <	5	—	5	50	—	—	2 50	—	—	3 05	—	9 28
5 — <	7	—	—	—	1 60	—	—	—	—	1 60	—	11 53
7 — <	10	—	3	—	—	—	2 00	—	—	2 03	—	21 69
10 — <	15	—	—	—	7 03	—	—	—	—	7 03	—	123 69
15 — <	20	—	—	—	—	—	4 90	—	—	4 90	—	196 42
20 — <	25	—	—	18 00	—	—	11 80	—	—	29 80	—	295 11
25 — <	30	—	—	—	2 75	—	8 30	—	—	11 05	—	306 86
30 — <	40	—	—	16 50	3 90	—	17 25	—	—	37 65	—	689 35
40 — <	50	—	—	34 00	17 20	—	12 77	—	—	63 97	—	652 78
50 — <	100	—	—	129 64	57 45	—	89 01	—	—	276 10	—	3 000 52
≥ 100		—	—	58 00	21 00	—	11 00	—	—	90 00	—	1 559 92
<b>TOT.</b>			<b>10</b>	<b>256 64</b>	<b>111 43</b>	<b>159 53</b>	<b>527 70</b>	<b>6 869 07</b>				

HAUTE												
0,01 — <	1	—	—	—	—	—	—	—	—	—	—	—
1 — <	2	—	—	—	—	—	—	—	—	—	—	—
2 — <	5	—	—	—	—	—	—	—	—	—	—	—
5 — <	7	—	—	—	—	—	—	—	—	—	—	—
7 — <	10	—	—	—	—	—	—	—	—	—	—	—
10 — <	15	—	—	—	—	—	—	—	—	—	—	—
15 — <	20	—	—	—	—	—	—	—	—	—	—	—
20 — <	25	—	—	—	—	—	—	—	—	—	—	—
25 — <	30	—	—	—	—	—	—	—	—	—	—	—
30 — <	40	—	—	—	—	—	—	—	—	—	—	—
40 — <	50	—	—	—	—	—	—	—	—	—	—	—
50 — <	100	—	—	—	—	—	—	—	—	—	—	—
≥ 100		—	—	—	—	—	—	—	—	—	—	—
<b>TOT.</b>			—	—	—	—	—	—	—	—	—	—

REGION												
0,01 — <	1	—	—	—	—	—	—	—	—	—	—	—
1 — <	2	—	—	—	—	—	—	—	—	—	—	—
2 — <	5	—	—	—	—	—	—	—	—	—	—	—
5 — <	7	—	—	—	—	—	—	—	—	—	—	—
7 — <	10	—	—	—	—	—	—	—	—	—	—	—
10 — <	15	—	—	—	—	—	—	—	—	—	—	—
15 — <	20	—	—	—	—	—	1 75	—	—	1 75	—	—
20 — <	25	—	—	—	40	—	—	—	—	40	—	—
25 — <	30	—	—	—	—	—	—	—	—	—	—	—
30 — <	40	—	—	—	—	—	3 21	—	—	3 21	—	7 80
40 — <	50	—	—	—	—	—	—	—	—	—	—	10 50
50 — <	100	—	—	—	—	—	1 30	—	—	1 30	—	17 30
≥ 100		—	—	—	—	—	—	—	—	—	—	—
<b>TOT.</b>			—	—	40	6 26	6 66	35 60				

FA												
0,01 — <	1	—	—	—	—	—	—	—	—	—	—	—
1 — <	2	—	—	—	—	—	—	—	—	—	—	—
2 — <	5	—	—	—	—	—	—	—	—	—	—	—
5 — <	7	—	—	—	—	—	—	—	—	—	—	—
7 — <	10	—	—	—	—	—	—	—	—	—	—	42
10 — <	15	—	—	—	—	—	—	—	—	—	—	—
15 — <	20	—	—	—	2 85	—	1 65	—	—	4 50	—	6 24
20 — <	25	—	—	—	1 50	—	—	—	—	1 50	—	1 90
25 — <	30	—	—	—	2 00	—	7 10	—	—	9 10	—	2 50
30 — <	40	—	—	—	8 40	—	2 00	—	—	10 40	—	11 65
40 — <	50	—	—	—	—	—	1 00	—	—	1 00	—	9 55
50 — <	100	—	—	—	10 80	—	13 60	—	—	24 40	—	66 91
≥ 100		—	—	14 00	—	—	2 00	—	—	16 00	—	38 90
<b>TOT.</b>			—	14 00	25 55	27 35	66 90	138 07				



## REPARTITION DE LA SUPERFICIE DES CULTURES

SUPERFICIE AGRICOLE UTILISEE	Semences de graminées		Semences de trèfles		Semences de betteraves sucrières		Semences de chicorée à café		Semences de betteraves fourra- gères		Semences de navets		Autres semen- ces		Plants de pommes de terre		TOTAL DES SEMENCES AGRICOLEES ET PLANTS POUR LA VENTE (CODES 033 à 040)	Betteraves fourragères et mi-sucrières (excepté les semences)
	033	034	035	036	037	038	039	040	041	042								
ha	ha	a	ha	a	ha	a	ha	a	ha	a	ha	a	ha	a	ha	a	ha	a

## CON

0,01	—	<	1	—	—	—	—	—	—	—	—	—	—	8	—	—	8	4	26
1	—	<	2	—	—	—	—	—	—	—	—	—	—	—	—	—	—	3	81
2	—	<	5	—	—	—	—	—	—	—	—	—	—	—	—	—	—	14	35
5	—	<	7	—	—	—	—	—	—	—	—	—	—	—	—	—	—	9	51
7	—	<	10	—	—	—	—	—	—	—	—	—	—	—	—	—	—	15	51
10	—	<	15	—	1	50	—	—	—	—	—	—	—	—	—	1	50	50	51
15	—	<	20	—	—	—	—	—	—	—	—	—	—	—	—	—	—	51	68
20	—	<	25	—	—	—	—	—	1	00	—	—	—	—	—	1	00	58	51
25	—	<	30	1	00	—	—	—	1	10	—	—	—	—	—	2	10	51	78
30	—	<	40	—	—	1	00	—	—	30	—	—	—	—	—	1	30	47	42
40	—	<	50	—	—	—	—	—	—	—	—	—	—	—	—	—	—	30	06
50	—	<	100	—	19	50	7	80	—	—	—	—	—	—	—	27	30	107	98
	—	>	100	—	—	—	—	—	—	—	—	—	—	—	—	—	—	2	60
<b>TOT.</b>	<b>1</b>	<b>00</b>	<b>21</b>	<b>00</b>	<b>8</b>	<b>80</b>	—	—	<b>2</b>	<b>40</b>	—	—	<b>8</b>	—	—	<b>33</b>	<b>28</b>	<b>447</b>	<b>98</b>

## HAUTE

0,01	—	<	1	—	—	—	—	—	—	—	—	—	—	—	—	—	—	—	—
1	—	<	2	—	—	—	—	—	—	—	—	—	—	—	—	—	—	—	—
2	—	<	5	—	—	—	—	—	—	—	—	—	—	—	—	—	—	—	—
5	—	<	7	—	—	—	—	—	—	—	—	—	—	—	—	—	—	—	—
7	—	<	10	—	—	—	—	—	—	—	—	—	—	—	—	—	—	—	32
10	—	<	15	—	—	—	—	—	—	—	—	—	—	—	—	—	—	1	48
15	—	<	20	—	—	—	—	—	—	—	—	—	—	—	—	—	—	1	27
20	—	<	25	—	—	—	—	—	—	—	—	—	—	—	—	—	—	—	—
25	—	<	30	—	—	—	—	—	—	—	—	—	—	—	—	—	—	1	00
30	—	<	40	—	—	—	—	—	—	—	—	—	—	—	—	—	—	—	10
40	—	<	50	—	—	—	—	—	—	—	—	—	—	—	—	—	—	—	—
50	—	<	100	—	—	—	—	—	—	—	—	—	—	—	—	—	—	—	—
	—	>	100	—	—	—	—	—	—	—	—	—	—	—	—	—	—	—	—
<b>TOT.</b>	<b>—</b>	<b>—</b>	<b>—</b>	<b>—</b>	<b>—</b>	<b>—</b>	<b>—</b>	<b>—</b>	<b>—</b>	<b>—</b>	<b>—</b>	<b>—</b>	<b>—</b>	<b>—</b>	<b>—</b>	<b>—</b>	<b>—</b>	<b>4</b>	<b>17</b>

## REGION

0,01	—	<	1	—	—	—	—	—	—	—	—	—	—	—	—	—	—	—	—
1	—	<	2	—	—	—	—	—	—	—	—	—	—	—	—	—	—	—	—
2	—	<	5	—	—	—	—	—	—	—	—	—	—	—	—	—	—	—	—
5	—	<	7	—	—	—	—	—	—	—	—	—	—	—	—	—	—	—	—
7	—	<	10	—	—	—	—	—	—	—	—	—	—	—	—	—	—	—	—
10	—	<	15	—	—	—	—	—	—	—	—	—	—	—	—	—	—	—	5
15	—	<	20	—	—	—	—	—	—	—	—	—	—	—	—	—	—	—	—
20	—	<	25	—	—	—	—	—	—	—	—	—	—	—	—	—	—	—	60
25	—	<	30	—	—	—	—	—	—	—	—	—	—	—	—	—	—	1	25
30	—	<	40	—	—	—	—	—	—	—	—	—	—	—	—	—	—	2	30
40	—	<	50	—	—	—	—	—	—	—	—	—	—	—	—	—	—	2	00
50	—	<	100	—	—	—	—	—	—	—	—	—	—	—	—	—	—	—	60
	—	>	100	—	—	—	—	—	—	—	—	—	—	—	—	—	—	—	—
<b>TOT.</b>	<b>—</b>	<b>—</b>	<b>—</b>	<b>—</b>	<b>—</b>	<b>—</b>	<b>—</b>	<b>—</b>	<b>—</b>	<b>—</b>	<b>—</b>	<b>—</b>	<b>—</b>	<b>—</b>	<b>—</b>	<b>—</b>	<b>—</b>	<b>6</b>	<b>80</b>

## FA

0,01	—	<	1	—	—	—	—	—	—	—	—	—	—	—	—	—	—	—	—
1	—	<	2	—	—	—	—	—	—	—	—	—	—	—	—	—	—	—	—
2	—	<	5	—	—	—	—	—	—	—	—	—	—	—	—	—	—	—	67
5	—	<	7	—	—	—	—	—	—	—	—	—	—	—	—	—	—	1	72
7	—	<	10	—	—	—	—	—	—	—	—	—	—	—	—	—	—	2	19
10	—	<	15	—	—	—	—	—	9	—	—	—	—	—	—	9	—	6	73
15	—	<	20	—	—	—	—	—	—	—	—	—	—	—	—	—	—	10	64
20	—	<	25	—	—	—	—	—	—	—	—	—	—	—	—	—	—	9	48
25	—	<	30	—	—	—	—	—	—	—	—	—	—	—	—	—	—	9	71
30	—	<	40	—	—	—	—	—	—	—	—	—	—	—	—	—	—	16	85
40	—	<	50	—	—	—	—	—	—	—	—	—	—	—	—	—	—	10	65
50	—	<	100	—	—	—	—	—	—	—	—	—	—	—	—	—	—	24	00
	—	>	100	—	—	—	—	—	—	—	—	—	—	—	—	—	—	4	60
<b>TOT.</b>	<b>—</b>	<b>—</b>	<b>—</b>	<b>—</b>	<b>—</b>	<b>—</b>	<b>—</b>	<b>9</b>	<b>—</b>	<b>—</b>	<b>—</b>	<b>—</b>	<b>—</b>	<b>—</b>	<b>—</b>	<b>9</b>	<b>—</b>	<b>97</b>	<b>24</b>



## SUIVANT LA TAILLE DES EXPLOITATIONS

Carottes fourragères	Choux-navets (rutabagas)	Toutes autres plantes racines et tuberculeuses	TOTAL DES PLANTES RACINES ET TUBERCULIFERES (CODES 042 à 045)	FOURRAGES VERTS						TOTAL DES FOURRAGES VERTS (CODES 047 à 052)
				Trèfle rouge ou violet ou ordinaire en semis pur	Autres trèfles non mélangés avec graminées	Lucerne	Mais à ensiler à l'état laiteux	Choux fourragers et moelliers	Autres fourrages verts et mélangés	
				047	048	049	050	051	052	
043	044	045	046	047	048	049	050	051	052	053
ha a	ha a	ha a	ha a	ha a	ha a	ha a	ha a	ha a	ha a	ha a

## DROZ

1	—	6	4 33	1 86	—	1 38	25	1	14	3 64
—	—	—	3 81	4 37	—	4 43	1 93	6	—	6 79
6	—	—	14 41	4 07	70	5 71	2 80	30	1 16	14 74
—	—	—	9 51	5 68	24	5 65	8 05	40	—	20 02
—	—	—	15 51	25 99	4 74	20 94	19 86	1 75	3 55	76 83
—	1 50	—	52 01	50 33	22 67	43 51	74 84	1 39	6 70	199 44
—	—	—	51 68	122 01	45 64	54 31	158 42	1 55	8 45	390 38
70	70	50	60 41	151 57	57 66	81 87	242 59	6 76	33 85	574 30
40	20	3 00	55 38	177 56	52 99	75 16	257 51	60	30 49	594 31
—	—	—	47 42	305 84	73 07	133 74	475 94	5 29	62 06	1 055 94
—	—	—	30 06	223 89	57 04	98 78	388 46	60	46 96	815 73
25	—	—	108 23	904 77	247 23	272 66	1 130 64	3 00	203 54	2 761 84
—	—	3 30	5 90	299 17	50 75	219 52	389 35	—	84 50	1 043 29
1 42	2 40	6 86	458 66	2 273 11	612 73	1 017 66	3 150 64	21 71	481 40	7 557 25

## ARDENNE

—	—	—	—	—	—	—	—	—	—	—
—	—	—	—	—	—	—	—	—	—	—
—	—	—	—	—	—	—	—	—	—	—
10	57	10	10 67	50	3 65	—	—	6	—	1 05
2 11	73	20	3 36	4 50	8 00	—	—	—	—	4 15
1 41	2 80	88	6 57	10 35	23 75	—	—	5	—	12 50
57	1 65	—	3 49	3 10	17 15	—	—	—	2 00	36 15
—	50	20	70	4 50	3 00	—	—	—	—	22 25
50	25	—	1 75	7 50	—	—	—	—	—	7 50
—	—	—	10	—	—	—	—	—	—	7 50
—	—	—	—	—	—	—	—	—	—	—
—	—	—	—	—	—	—	—	—	—	—
—	—	—	—	—	—	—	—	—	—	—
4 69	6 50	1 38	16 74	30 45	56 54	—	—	11	4 00	91 10

## HERBAGERE (FAGNE)

—	—	—	—	—	—	—	—	—	—	—
—	—	—	—	—	—	—	—	—	—	—
—	—	—	—	—	—	—	—	—	—	—
—	—	—	—	—	—	—	29	—	—	29
—	—	—	—	1 25	—	1 40	1 70	—	—	4 35
—	—	—	—	1 12	1 60	1 27	9 09	—	—	13 08
—	—	—	5	5 15	5 63	3 20	32 49	—	—	46 47
—	—	—	60	7 68	4 55	7 05	31 15	—	75	52 18
—	—	—	1 25	5 90	8 65	7 80	29 22	54	5 59	57 70
—	—	—	2 30	17 04	8 23	14 95	61 40	—	30	101 92
—	—	—	2 00	9 70	6 54	8 35	42 00	—	5 00	71 59
—	—	—	60	10 50	8 52	8 86	59 10	—	10 13	97 11
—	—	—	—	—	—	—	—	—	—	—
—	—	—	6 80	58 34	43 72	53 17	266 15	1 29	22 02	444 69

## MENNE

—	—	—	—	—	—	—	—	—	3 28	3 28
—	—	—	—	10	—	—	—	—	2 69	2 79
—	—	—	67	25	15	1 00	1 10	—	7 50	10 00
—	—	—	1 72	2 20	2 80	2 72	1 87	—	16 71	26 50
—	—	—	2 19	5 95	5 85	9 42	1 30	20	25 57	48 44
—	20	—	6 93	22 92	14 31	41 35	8 60	35	72 46	160 14
—	10	—	10 74	50 78	25 49	64 31	35 55	50	130 72	309 28
—	—	—	9 48	61 16	56 77	86 88	79 59	2 43	162 82	449 21
—	80	—	10 51	99 97	24 60	96 83	135 76	1 99	162 45	522 36
—	1 10	—	17 95	131 73	90 72	168 25	210 87	2 75	221 76	824 36
—	2 00	—	12 65	99 15	63 74	68 43	136 25	1 03	157 74	526 91
—	—	—	24 00	212 27	107 67	196 04	396 80	1 60	307 17	1 221 80
—	—	—	4 60	24 00	14 50	9 50	69 00	1 85	51 80	168 80
—	4 20	—	101 44	710 48	406 60	744 73	1 076 69	12 70	1 322 67	4 273 87

## REPARTITION DE LA SUPERFICIE DES CULTURES

SUPERFICIE AGRICOLE UTILISEE	CULTURES HORTICOLES													
	Pommes de terre hâtives		Pommes de terre mi-hâtives		Pommes de terre mi-tardives et tardives		TOTAL DES POMMES DE TERRE (CODES 054 à 056)	Cultures agricoles non spécifiées		Cultures de légumes de plein air pour la vente	Plantations fruitières à hautes et à basses tiges	Fraisiers en plein air		Fraisiers sous tunnels de plastique ou cloches
	054	055	056	057	058	059		060	061			062	063	
ha	ha	a	ha	a	ha	a	ha	a	ha	a	ha	a	ha	a

CON

0,01 — <	1	1	37	8	65	6	72	16	74	32	12	77	48	51	13	20	33	8	91	
1 — <	2		32	2	42	5	45	8	19	5	10	60	32	51	7	4	70	3	76	
2 — <	5		71	9	22	10	17	20	10	2	6	73	86	84	—	5	12	1	19	
5 — <	7		14	5	28	4	69	10	11	10	6	04	43	87	—	—	77	—	69	
7 — <	10		46	7	03	10	15	17	64	80	3	63	97	82	—	1	59	—	83	
10 — <	15	2	41	34	83	21	55	58	79	15	10	75	58	07	—	1	32	—	60	
15 — <	20		33	23	63	20	84	44	80	30	55	28	21	35	—	—	65	—	10	
20 — <	25	1	46	44	80	29	28	75	54	52	14	75	51	96	—	—	42	—	3	
25 — <	30	2	71	14	86	16	04	33	61	81	34	65	17	67	15	—	10	—	—	
30 — <	40	1	01	38	46	34	46	73	93	50	107	64	38	69	—	—	20	—	6	
40 — <	50		70	38	76	24	83	64	29	5	173	97	6	70	—	—	—	—	2	
50 — <	100	5	47	73	73	44	91	124	11	8	03	1 100	64	41	92	—	—	—	—	
≥ 100			20	81	21	90	22	91	22	14	00	859	76	18	15	—	—	—	—	
<b>TOT.</b>		<b>17</b>	<b>29</b>	<b>302</b>	<b>48</b>	<b>250</b>	<b>99</b>	<b>570</b>	<b>76</b>	<b>25</b>	<b>65</b>	<b>2 397</b>	<b>21</b>	<b>564</b>	<b>06</b>	<b>35</b>	<b>35</b>	<b>20</b>	<b>16</b>	<b>19</b>

HAUTE

0,01 — <	1	—	—	—	67	—	—	67	—	—	—	—	—	—	—	—	—	—	—
1 — <	2	—	—	—	57	—	—	57	—	—	—	—	—	—	—	—	—	—	—
2 — <	5	—	—	2	33	5	03	7	36	—	—	—	—	—	—	—	—	—	—
5 — <	7	13	—	4	43	7	72	12	28	—	—	—	—	—	—	—	—	—	—
7 — <	10	—	—	6	89	15	66	22	55	—	—	—	—	—	—	—	—	—	—
10 — <	15	—	—	12	76	24	79	37	55	—	—	—	—	—	—	—	—	—	—
15 — <	20	—	—	10	75	14	83	25	58	—	—	—	—	—	—	—	—	—	—
20 — <	25	—	—	5	42	6	29	11	71	—	—	—	—	—	—	—	—	—	—
25 — <	30	—	—	1	25	2	12	3	37	—	—	—	—	—	—	—	—	—	—
30 — <	40	—	—	—	85	—	27	1	12	—	—	—	—	—	—	—	—	—	—
40 — <	50	—	—	1	75	3	00	4	75	—	—	—	—	—	—	—	—	—	—
50 — <	100	—	—	—	—	—	—	—	—	—	—	—	—	—	—	—	—	—	—
≥ 100		—	—	—	—	—	—	—	—	—	—	—	—	—	—	—	—	—	—
<b>TOT.</b>		<b>13</b>	<b>46</b>	<b>43</b>	<b>80</b>	<b>95</b>	<b>127</b>	<b>51</b>	<b>—</b>	<b>—</b>	<b>—</b>	<b>—</b>	<b>—</b>	<b>—</b>	<b>—</b>	<b>—</b>	<b>—</b>	<b>—</b>	<b>—</b>

REGION

0,01 — <	1	—	—	6	—	—	—	6	—	—	—	—	—	—	—	—	—	—	—
1 — <	2	—	—	—	—	—	—	—	—	—	—	—	—	—	—	—	—	—	—
2 — <	5	—	—	—	—	2	—	2	—	—	—	—	—	—	—	—	—	—	—
5 — <	7	—	—	—	—	—	—	—	—	—	—	—	—	—	—	—	—	—	—
7 — <	10	—	—	27	—	7	—	34	—	—	—	—	—	—	—	—	—	—	—
10 — <	15	—	—	12	—	6	—	18	—	—	—	—	—	—	—	—	—	—	—
15 — <	20	—	—	85	—	18	—	1	03	—	—	—	—	—	—	—	—	—	—
20 — <	25	—	—	28	—	56	—	84	—	—	—	—	—	—	—	—	—	—	—
25 — <	30	—	—	49	—	23	—	72	—	—	—	—	—	—	—	—	—	—	—
30 — <	40	—	—	36	—	1	40	1	76	—	—	—	—	—	—	—	—	—	—
40 — <	50	—	—	5	—	—	—	5	—	—	—	—	—	—	—	—	—	—	—
50 — <	100	—	—	11	—	—	—	11	—	—	—	—	—	—	—	—	—	—	—
≥ 100		—	—	—	—	—	—	—	—	—	—	1	50	—	—	—	—	—	—
<b>TOT.</b>		<b>—</b>	<b>2</b>	<b>59</b>	<b>2</b>	<b>52</b>	<b>5</b>	<b>11</b>	<b>—</b>	<b>—</b>	<b>1</b>	<b>50</b>	<b>—</b>	<b>—</b>	<b>—</b>	<b>—</b>	<b>—</b>	<b>—</b>	<b>—</b>

FA

0,01 — <	1	—	—	88	1	16	2	04	26	—	—	1	04	—	—	3	—	—	—
1 — <	2	—	—	15	—	20	—	35	—	—	—	2	46	—	—	—	—	—	—
2 — <	5	3	—	1	28	2	31	3	62	2	50	1	14	—	—	—	—	—	—
5 — <	7	—	—	1	30	—	65	1	95	—	—	—	—	—	—	—	—	—	—
7 — <	10	—	—	1	32	4	27	5	59	—	—	2	—	—	—	—	—	—	—
10 — <	15	5	—	3	27	10	50	13	82	—	8	—	—	—	—	—	—	—	—
15 — <	20	5	—	7	03	6	17	13	25	1	61	—	—	—	—	—	—	—	—
20 — <	25	35	—	3	80	13	14	17	29	—	6	—	—	—	—	—	—	—	—
25 — <	30	52	—	4	17	9	47	14	16	—	45	—	—	—	—	—	—	—	—
30 — <	40	28	—	14	74	20	32	35	34	—	—	—	—	—	—	—	—	—	—
40 — <	50	—	—	3	50	3	50	7	00	—	—	—	—	—	—	—	—	—	—
50 — <	100	16	—	9	61	3	47	13	24	—	—	—	—	—	—	—	—	—	—
≥ 100		—	—	10	2	70	2	80	—	—	—	28	80	—	—	—	—	—	—
<b>TOT.</b>		<b>1</b>	<b>44</b>	<b>51</b>	<b>15</b>	<b>77</b>	<b>86</b>	<b>130</b>	<b>45</b>	<b>5</b>	<b>03</b>	<b>29</b>	<b>96</b>	<b>27</b>	<b>45</b>	<b>—</b>	<b>3</b>	<b>—</b>	<b>—</b>



## REPARTITION DE LA SUPERFICIE DES CULTURES

SUPERFICIE AGRICOLE UTILISEE	CULTURES HORTICOLES POUR CONSOMMATION PROPRE					TOTAL CULTURES HORTICOLES POUR CONSOM- MATION PROPRE (CODES 075 078 et 079)
	Jardins potagers			Cultures fruitières de plein air	Superficie sous serres, Warenhuis, châssis, cloches	
	SUPER- FICIE TOTALE	Dont :				
		Pommes de terre	Fraises de plein air			
075	076	077	078	079	080	
ha	M <sup>2</sup>	M <sup>2</sup>	M <sup>2</sup>	M <sup>2</sup>	M <sup>2</sup>	M <sup>2</sup>

CON

0,01 — < 1	596 744	156 700	14 311	142 080	8 152	746 976
1 — < 2	170 861	40 534	2 040	72 100	260	243 221
2 — < 5	179 953	31 518	2 038	95 770	716	276 439
5 — < 7	71 817	11 774	1 154	49 680	—	121 497
7 — < 10	73 199	12 223	1 777	15 500	—	88 699
10 — < 15	108 971	26 528	991	20 630	—	129 601
15 — < 20	78 713	11 627	825	29 650	—	108 363
20 — < 25	66 480	10 388	685	25 250	18	91 748
25 — < 30	50 625	9 132	336	9 320	—	59 945
30 — < 40	66 450	11 849	1 066	12 050	5	78 505
40 — < 50	48 145	6 180	285	16 550	40	64 735
50 — < 100	123 043	20 724	1 056	100 820	—	223 863
≥ 100	30 040	3 015	490	34 400	—	64 440
<b>TOT.</b>	<b>1 665 041</b>	<b>352 192</b>	<b>27 054</b>	<b>623 800</b>	<b>9 191</b>	<b>2 298 032</b>

HAUTE

0,01 — < 1	4 560	400	—	—	—	4 560
1 — < 2	6 062	—	—	—	—	6 062
2 — < 5	20 536	350	—	—	100	20 636
5 — < 7	15 256	—	—	—	—	15 256
7 — < 10	24 150	500	—	—	—	24 150
10 — < 15	22 604	—	—	—	—	22 604
15 — < 20	9 680	20	20	—	—	9 680
20 — < 25	3 700	—	—	—	—	3 700
25 — < 30	1 000	—	—	—	—	1 000
30 — < 40	320	—	—	—	—	320
40 — < 50	200	—	—	—	—	200
50 — < 100	—	—	—	—	—	—
≥ 100	—	—	—	—	—	—
<b>TOT.</b>	<b>108 068</b>	<b>1 270</b>	<b>20</b>	<b>—</b>	<b>100</b>	<b>108 168</b>

REGION

0,01 — < 1	11 400	160	—	6 000	—	17 400
1 — < 2	6 900	—	—	—	60	6 960
2 — < 5	4 850	450	—	500	—	5 350
5 — < 7	3 630	300	—	—	—	3 630
7 — < 10	7 550	240	—	—	—	7 550
10 — < 15	7 990	300	—	—	—	7 990
15 — < 20	7 415	40	5	—	—	7 415
20 — < 25	6 740	120	—	—	—	6 740
25 — < 30	3 675	100	—	—	—	3 675
30 — < 40	2 650	120	—	—	—	2 650
40 — < 50	3 100	320	—	—	—	3 100
50 — < 100	600	—	—	—	—	600
≥ 100	—	—	—	—	—	—
<b>TOT.</b>	<b>66 500</b>	<b>2 150</b>	<b>5</b>	<b>6 500</b>	<b>60</b>	<b>73 060</b>

FA

0,01 — < 1	84 515	15 035	1 316	38 300	1 525	124 340
1 — < 2	21 300	4 574	60	25 200	—	46 500
2 — < 5	64 220	13 040	962	17 500	100	81 820
5 — < 7	24 900	3 770	118	10 300	—	35 200
7 — < 10	42 974	8 450	193	4 600	120	47 694
10 — < 15	38 425	8 228	176	13 200	—	51 625
15 — < 20	47 680	8 595	460	23 900	50	71 630
20 — < 25	48 496	10 775	381	4 800	200	53 496
25 — < 30	31 060	6 680	76	10 300	—	41 360
30 — < 40	45 321	9 330	280	14 500	20	59 841
40 — < 50	20 120	4 776	20	2 500	—	22 620
50 — < 100	42 370	10 085	195	5 800	—	48 170
≥ 100	13 700	800	—	10 000	—	23 700
<b>TOT.</b>	<b>525 081</b>	<b>104 138</b>	<b>4 237</b>	<b>180 900</b>	<b>2 015</b>	<b>707 996</b>

## SUIVANT LA TAILLE DES EXPLOITATIONS

Oseraies	Jachères	SUPERFICIE AGRICOLE UTILISEE	CULTURES DE CHAMPIGNONS			
			En grottes ou en carrières	En caves	En chambres	Autres
082	083	097	098	099	100	101
ha a	ha a	ha a	M <sup>2</sup>	M <sup>2</sup>	M <sup>2</sup>	M <sup>2</sup>

## DROZ

2 93	13 31	1 390 51	—	—	—	—
70	7 72	914 36	—	—	—	—
2 88	8 72	3 516 65	—	—	—	—
1 10	3 47	2 634 40	—	—	—	—
—	1 60	4 338 46	—	—	740	—
1	5 55	8 462 39	—	—	—	—
70	11 03	10 742 78	—	—	—	—
1	5 09	12 072 75	—	—	—	—
51	1 59	10 564 83	—	—	—	—
3	11 65	17 868 89	—	—	—	—
1 66	2 00	13 054 89	—	—	—	—
5 71	31 20	42 873 36	—	—	—	—
1 65	52 76	16 215 34	—	—	—	—
<b>17 89</b>	<b>155 69</b>	<b>144 649 61</b>	<b>—</b>	<b>—</b>	<b>740</b>	<b>—</b>

## ARDENNE

—	—	139 55	—	—	—	—
—	—	229 38	—	—	—	—
—	15	2 777 45	—	—	—	—
—	—	3 488 32	—	—	—	—
—	—	6 960 68	—	—	—	—
—	2 50	10 346 30	—	—	—	—
—	2 52	6 254 50	—	—	—	—
—	3 91	2 196 75	—	—	—	—
—	—	602 60	—	—	—	—
—	—	439 17	—	—	—	—
—	—	178 02	—	—	—	—
—	—	56 00	—	—	—	—
—	—	115 00	—	—	—	—
—	<b>9 08</b>	<b>33 783 72</b>	<b>—</b>	<b>—</b>	<b>—</b>	<b>—</b>

## HERBAGERE (FAGNE)

1	—	135 33	—	—	—	90
—	—	82 89	—	—	—	—
—	—	399 51	—	—	—	—
—	—	526 52	—	—	—	—
—	—	866 18	—	—	—	—
—	—	2 076 91	—	—	—	—
—	—	3 104 83	—	—	—	—
—	—	2 378 82	—	—	—	—
—	80	2 003 95	—	—	—	—
—	—	2 375 81	—	—	—	—
—	—	1 484 59	—	—	—	—
—	—	1 405 57	—	—	—	—
—	—	—	—	—	—	—
<b>1</b>	<b>80</b>	<b>16 840 91</b>	<b>—</b>	<b>—</b>	<b>—</b>	<b>90</b>

## MENNE

—	84	318 04	—	—	—	—
—	21	300 61	—	—	—	—
50	9 30	1 676 89	—	—	—	—
—	60	1 199 07	—	—	—	—
—	9 21	2 616 63	—	—	—	—
—	7 52	4 780 85	—	—	—	—
—	16 92	7 632 07	—	—	—	—
1 00	14 02	7 897 71	—	—	—	—
90	7 13	7 918 06	—	—	—	—
50	15 23	12 301 21	—	—	—	—
5 46	5 90	7 296 43	—	—	—	—
—	16 63	14 695 53	—	—	—	—
—	7 00	2 240 30	—	—	—	—
<b>8 36</b>	<b>110 51</b>	<b>70 873 40</b>	<b>—</b>	<b>—</b>	<b>—</b>	<b>—</b>

## REPARTITION DE LA SUPERFICIE DES CULTURES

SUPERFICIE AGRICOLE UTILISEE	Prairies temporaires fauchées		Prairies tempo- raires à pâturer	Prés et prairies permanents exclusivement ou principalement		TOTAL DES PRES ET PRAIRIES (CODES 001 à 005)	From- ent d'hiver	Froment de printemps		
	de Ray-Grass italien	autres		pour la fauche	pour la pâture					
	001	002		003	004				005	006
ha	ha	a	ha	a	ha	a	ha	a	ha	a

A R																
0,01 — < 1	4	48	22	30	19	90	125	49	405	94	578	11	15	2	91	
1 — < 2	8	04	35	77	14	15	143	26	339	04	540	26	—	2	08	
2 — < 5	59	74	271	76	67	45	1 002	86	1 861	92	3 263	73	1	40	24	53
5 — < 7	66	64	237	52	53	63	953	14	1 699	37	3 010	30	1	00	29	77
7 — < 10	107	76	531	35	108	59	1 690	58	3 023	30	5 461	58	4	18	71	03
10 — < 15	200	44	1 209	00	215	92	3 336	57	6 501	76	11 463	69	6	25	150	99
15 — < 20	268	82	1 634	47	335	88	3 722	06	8 140	77	14 102	00	11	08	181	50
20 — < 25	253	69	1 579	01	285	60	3 369	26	7 846	31	13 333	87	12	40	160	22
25 — < 30	169	42	1 124	75	233	91	2 430	01	5 625	96	9 584	05	9	75	93	02
30 — < 40	177	93	1 255	80	206	13	2 699	29	7 116	73	11 455	88	11	85	150	16
40 — < 50	102	05	589	08	111	16	974	04	3 497	39	5 273	72	12	75	74	77
50 — < 100	200	58	678	88	239	76	998	65	3 100	38	5 218	25	30	30	107	64
≥ 100	13	50	123	50	21	08	148	00	399	55	705	63	3	70	26	20
<b>TOT.</b>	<b>1 633</b>	<b>09</b>	<b>9 293</b>	<b>19</b>	<b>1 913</b>	<b>16</b>	<b>21 593</b>	<b>21</b>	<b>49 558</b>	<b>42</b>	<b>83 991</b>	<b>07</b>	<b>104</b>	<b>81</b>	<b>1 074</b>	<b>82</b>

REGION																
0,01 — < 1	90	—	2	50	47	09	66	57	117	06	1	52	2	82		
1 — < 2	1	54	1	75	3	32	80	17	93	37	180	15	84	4	09	
2 — < 5	6	77	2	00	7	05	399	51	453	48	868	81	8	77	28	20
5 — < 7	2	50	5	08	6	72	370	19	337	32	721	81	12	88	31	89
7 — < 10	15	06	4	79	13	33	583	54	564	57	1 181	29	31	98	48	32
10 — < 15	16	44	13	71	28	16	1 227	39	1 293	60	2 579	30	40	23	137	56
15 — < 20	12	71	20	38	46	72	1 357	97	1 537	65	2 975	43	53	92	155	98
20 — < 25	35	51	40	40	19	86	1 584	07	1 953	16	3 633	00	64	68	145	78
25 — < 30	29	80	32	48	8	00	1 219	80	1 539	39	2 829	47	57	54	140	09
30 — < 40	32	10	38	81	7	60	2 012	11	2 592	73	4 683	35	91	52	253	96
40 — < 50	34	19	30	68	40	67	1 287	53	1 575	45	2 968	52	69	47	157	73
50 — < 100	21	60	27	10	12	50	997	30	1 492	98	2 551	48	88	54	145	50
≥ 100	—	—	8	00	—	—	46	50	112	00	166	50	12	50	3	50
<b>TOT.</b>	<b>209</b>	<b>12</b>	<b>225</b>	<b>18</b>	<b>196</b>	<b>43</b>	<b>11 213</b>	<b>17</b>	<b>13 612</b>	<b>27</b>	<b>25 456</b>	<b>17</b>	<b>534</b>	<b>39</b>	<b>1 255</b>	<b>42</b>

LE																
CATEGORIE 1 : AGRICULTEURS																
0,01 — < 1	40	87	6	85	56	74	186	71	1 033	60	1 324	77	52	27	42	37
1 — < 2	129	84	17	00	123	13	617	78	2 680	61	3 568	36	171	70	152	39
2 — < 5	1 664	81	201	96	1 030	47	7 384	98	24 106	74	34 388	96	2 202	03	1 744	24
5 — < 7	2 411	08	325	55	939	96	9 115	04	28 238	48	41 030	11	2 907	87	1 825	98
7 — < 10	5 614	53	756	05	1 836	58	18 291	47	55 187	88	81 686	51	6 251	50	3 632	67
10 — < 15	9 226	75	1 655	15	3 414	33	32 308	28	93 012	50	139 617	01	13 197	37	7 598	07
15 — < 20	5 862	31	2 056	95	2 344	61	28 195	24	79 542	49	118 001	60	14 155	44	7 959	78
20 — < 25	2 928	54	1 871	82	1 866	99	19 625	29	55 812	00	82 104	64	11 737	96	6 945	15
25 — < 30	1 517	74	1 340	41	1 027	82	13 001	89	38 912	93	55 800	79	9 423	15	5 524	79
30 — < 40	1 566	14	1 521	12	1 526	78	14 817	15	46 216	96	65 648	15	13 007	12	7 291	42
40 — < 50	568	37	815	13	954	04	7 030	35	24 166	03	33 533	92	8 706	15	4 715	78
50 — < 100	922	53	1 032	72	1 713	38	8 312	50	37 833	60	49 814	73	21 237	70	10 810	22
≥ 100	243	49	214	70	496	59	1 068	86	7 694	77	9 718	41	9 047	24	4 076	07
<b>TOT.</b>	<b>32 697</b>	<b>00</b>	<b>11 815</b>	<b>41</b>	<b>17 331</b>	<b>42</b>	<b>159 955</b>	<b>54</b>	<b>494 438</b>	<b>59</b>	<b>716 237</b>	<b>96</b>	<b>112 097</b>	<b>50</b>	<b>62 318</b>	<b>93</b>

LE																
CATEGORIE 2 : HORTICULTEURS																
0,01 — < 1	6	82	75	—	11	54	40	18	79	07	138	36	8	66	21	21
1 — < 2	28	24	3	56	20	41	179	88	316	27	548	36	24	77	54	38
2 — < 5	83	38	3	32	49	97	424	76	833	36	1 394	79	73	98	215	15
5 — < 7	18	57	1	39	7	81	96	16	308	89	432	82	51	89	113	27
7 — < 10	39	07	3	51	11	49	143	78	347	56	545	41	56	04	114	13
10 — < 15	27	66	50	—	7	42	61	76	248	65	345	99	44	21	58	83
15 — < 20	18	74	—	—	26	11	43	56	191	04	279	45	23	82	42	70
20 — < 25	4	12	5	58	—	—	21	07	91	16	121	93	15	84	32	81
25 — < 30	2	50	—	—	4	90	38	06	83	98	129	44	10	80	20	46
30 — < 40	—	—	—	—	19	24	8	88	72	63	100	75	22	10	13	90
40 — < 50	4	65	—	—	—	—	5	60	55	45	65	70	31	74	1	00
50 — < 100	—	—	1	35	—	16	11	31	84	90	97	72	48	03	35	84
≥ 100	—	—	—	—	—	—	6	35	23	71	30	06	20	00	11	00
<b>TOT.</b>	<b>233</b>	<b>75</b>	<b>19</b>	<b>96</b>	<b>159</b>	<b>05</b>	<b>1 081</b>	<b>35</b>	<b>2 736</b>	<b>67</b>	<b>4 230</b>	<b>78</b>	<b>431</b>	<b>88</b>	<b>734</b>	<b>68</b>

## SUIVANT LA TAILLE DES EXPLOITATIONS

Seigle d'hiver		Epeautre		Orge d'hiver (escourgeon)		Orge de printemps		Avoine		Maïs cultivé pour la graine		Méteil (seigle et froment en mélange)		Autres céréales et mélanges de céréales autres que le méteil		TOTAL DES CEREALES POUR LE GRAIN (CODES 007 à 016)	
009		010		011		012		013		014		015		016		017	
ha	a	ha	a	ha	a	ha	a	ha	a	ha	a	ha	a	ha	a	ha	a

## DENNE

69	1 92	—	22 23	9 11	—	90	3 31	41 22
63	2 92	—	31 66	20 09	—	—	6 04	63 42
2 14	43 08	1 47	246 20	181 37	—	40	78 80	579 39
11 12	59 17	5 80	233 25	210 30	70	15	103 50	654 76
10 64	150 16	4 65	504 53	472 10	1 25	1 95	253 18	1 473 67
36 27	406 66	6 50	1 259 88	1 081 16	4 00	25 49	486 82	3 464 02
51 60	630 33	11 75	1 716 86	1 293 33	1 30	23 55	827 83	4 749 13
40 57	623 17	8 27	1 696 33	1 205 56	13 30	37 52	757 58	4 554 92
27 36	476 61	10 45	1 248 39	804 96	3 50	3 00	508 38	3 185 42
41 95	588 33	17 50	1 495 32	937 62	5 70	4 30	598 22	3 850 95
9 15	245 04	16 60	811 47	407 45	—	13 30	342 19	1 932 72
59 50	320 00	46 79	1 233 06	386 73	—	5 00	309 40	2 498 42
—	65 30	7 50	107 00	34 50	—	—	18 00	262 20
<b>291 62</b>	<b>3 612 69</b>	<b>137 28</b>	<b>10 606 18</b>	<b>7 044 28</b>	<b>29 75</b>	<b>115 56</b>	<b>4 293 25</b>	<b>27 310 24</b>

## JURASSIQUE

60	—	—	3 97	3 72	—	—	—	12 63
30	15	—	3 77	6 25	—	—	78	16 18
1 32	70	—	33 58	43 31	—	—	2 20	118 08
4 03	95	35	36 13	57 96	—	40	4 55	149 14
9 24	5 70	—	67 88	120 27	—	80	8 16	292 35
31 16	9 37	2 60	153 97	232 48	1 05	1 78	17 72	627 92
32 37	23 20	4 36	253 64	292 01	1 60	1 90	25 93	844 91
36 43	40 71	3 77	272 23	367 44	3 00	2 30	55 97	992 31
26 53	25 54	5 10	255 02	278 83	6 00	1 00	30 26	825 91
39 15	51 24	10 40	400 79	411 74	14 05	6 20	76 58	1 355 63
17 53	29 22	13 90	249 07	231 92	5 80	—	48 55	823 19
16 21	24 94	12 25	353 18	208 32	4 00	8 20	46 90	908 04
—	—	—	15 30	14 85	1 50	—	—	47 65
<b>214 87</b>	<b>211 72</b>	<b>52 73</b>	<b>2 098 53</b>	<b>2 269 10</b>	<b>37 00</b>	<b>22 58</b>	<b>317 60</b>	<b>7 013 94</b>

## ROYAUME

## ET ELEVEURS PROFESSIONNELS

48 25	73	42 05	85 23	48 45	6 61	29	23	326 48
148 45	1 81	149 24	295 62	191 92	5 85	7	7 29	1 124 34
1 876 87	30 80	2 083 25	3 777 82	3 140 82	51 92	10 37	126 79	15 044 91
2 142 13	57 01	2 695 89	4 866 38	3 876 61	64 66	16 29	256 07	18 708 89
3 652 51	177 09	5 109 75	9 587 40	7 622 84	125 20	38 53	651 16	36 848 65
4 401 65	478 66	8 293 22	16 994 53	12 421 25	291 40	109 21	1 309 36	65 094 72
2 372 00	798 11	6 309 76	16 059 68	10 470 44	289 05	98 22	1 610 91	60 123 39
1 108 14	844 72	4 226 79	13 359 89	7 766 33	175 18	98 58	1 413 87	47 676 61
586 85	704 73	2 797 37	10 062 38	5 342 38	146 08	54 26	1 063 96	35 705 95
548 83	907 93	3 846 84	12 742 96	6 349 00	158 67	85 10	1 389 18	46 327 05
223 09	488 58	2 575 64	7 553 12	3 355 06	114 91	41 45	828 60	28 602 38
439 57	798 44	6 994 36	14 107 67	6 085 42	290 32	72 01	1 418 22	62 253 93
361 92	156 45	2 986 55	3 917 54	1 597 04	124 27	16 50	264 01	22 547 59
<b>17 910 26</b>	<b>5 445 06</b>	<b>48 110 71</b>	<b>113 410 22</b>	<b>68 267 56</b>	<b>1 844 12</b>	<b>640 88</b>	<b>10 339 65</b>	<b>440 384 89</b>

## PROFESSIONNELS

5 27	10	5 30	13 42	8 33	1 31	—	57	64 17
15 10	—	12 02	52 19	33 90	2 28	21	45	195 30
76 43	—	55 23	252 72	135 24	3 71	82	3 48	816 76
30 76	1 10	40 70	125 45	69 35	2 22	—	1 29	436 03
35 76	1 35	39 16	150 36	73 04	30	30	4 60	475 04
19 15	1 55	16 70	81 68	52 16	5	—	5 52	279 85
18 39	1 20	17 70	46 06	39 57	—	—	6 10	195 54
17	90	9 80	42 82	12 56	—	—	—	114 90
80	—	8 00	21 37	16 13	3 50	—	—	81 06
—	—	7 00	33 97	21 90	—	—	—	98 87
—	—	26 39	19 62	4 10	—	—	—	82 85
15 00	—	18 76	36 10	54 54	2 00	—	—	210 27
—	—	7 00	15 43	8 00	—	—	—	61 43
<b>216 83</b>	<b>6 20</b>	<b>263 76</b>	<b>891 19</b>	<b>528 82</b>	<b>15 37</b>	<b>1 33</b>	<b>22 01</b>	<b>3 112 07</b>

## REPARTITION DE LA SUPERFICIE DES CULTURES

SUPERFICIE AGRICOLE UTILISEE	Haricots secs		Pois secs		Féveroles		Mélange de céréales et de légumes secs (pour la graine)		TOTAL DES LEGUMES A COSSE RECOLTES SECS (CODES 018 à 021)		Bette- raves sucrières	
	018		019		020		021		022		023	
	ha	a	ha	a	ha	a	ha	a	ha	a	ha	a

**AR**

0,01 — < 1	—	—	—	—	—	—	—	—	—	—	—	—
1 — < 2	—	—	—	—	—	—	—	—	—	—	—	—
2 — < 5	—	—	—	—	—	—	—	—	—	—	—	—
5 — < 7	—	—	—	—	—	—	—	—	—	—	—	—
7 — < 10	—	—	—	—	—	—	—	—	—	—	—	—
10 — < 15	—	—	—	—	—	—	30	30	30	30	—	—
15 — < 20	—	—	—	—	—	—	30	30	30	—	—	—
20 — < 25	—	—	—	—	—	—	3 45	3 45	3 45	—	—	—
25 — < 30	—	—	—	—	—	—	1 00	1 00	1 00	—	4 35	—
30 — < 40	—	—	—	—	—	—	8 35	8 35	8 35	—	—	—
40 — < 50	—	—	—	—	—	—	—	—	—	—	—	—
50 — < 100	—	—	—	—	—	—	7 20	7 20	7 20	—	21 70	—
≥ 100	—	—	—	—	—	—	—	—	—	—	—	—
<b>TOT.</b>	—	—	—	—	—	—	<b>20 60</b>	<b>20 60</b>	<b>20 60</b>	<b>20 60</b>	<b>26 05</b>	—

**REGION**

0,01 — < 1	—	—	—	—	—	—	—	—	—	—	—	—
1 — < 2	—	—	—	—	—	—	—	—	—	—	—	—
2 — < 5	—	—	—	—	—	—	—	—	—	—	—	—
5 — < 7	—	—	—	—	20	—	—	—	20	—	—	—
7 — < 10	—	—	—	—	90	—	—	—	90	—	—	—
10 — < 15	—	—	—	1 67	70	—	3	—	1 70	—	—	—
15 — < 20	—	—	—	—	70	—	1 00	—	1 70	—	—	—
20 — < 25	—	—	—	3 26	—	—	—	—	3 26	—	—	—
25 — < 30	—	—	—	1 84	—	—	3 95	—	5 79	—	—	—
30 — < 40	—	—	—	3 25	—	—	4 30	—	7 55	—	—	—
40 — < 50	—	—	—	6 20	—	—	4 65	—	10 85	—	—	—
50 — < 100	—	—	—	6 65	—	—	—	—	6 65	—	—	—
≥ 100	—	—	—	—	—	—	—	—	—	—	—	—
<b>TOT.</b>	—	—	—	<b>24 67</b>	<b>13 93</b>	<b>38 60</b>	—	—	—	—	—	—

**LE**

**CATEGORIE 1 : AGRICULTEURS**

0,01 — < 1	1 33	66	12	15	2 26	18 03
1 — < 2	2 44	1 36	2 16	50	6 46	55 55
2 — < 5	15 83	56 04	13 63	2 32	87 82	1 112 11
5 — < 7	10 20	80 49	17 66	4 57	112 92	1 970 40
7 — < 10	33 47	223 38	57 22	78	314 85	4 966 36
10 — < 15	74 31	636 92	149 29	18 36	878 88	11 402 36
15 — < 20	84 67	763 70	127 16	27 95	1 003 48	12 460 82
20 — < 25	79 05	556 40	126 21	37 21	798 87	10 249 38
25 — < 30	52 77	413 15	117 47	56 14	639 53	7 679 67
30 — < 40	49 49	625 05	146 67	76 92	898 13	9 689 12
40 — < 50	39 97	345 73	94 77	27 98	508 45	6 098 47
50 — < 100	39 90	559 14	151 86	151 66	902 56	15 024 88
≥ 100	—	163 50	49 18	30 50	243 18	6 869 15
<b>TOT.</b>	<b>483 43</b>	<b>4 425 52</b>	<b>1 053 40</b>	<b>435 04</b>	<b>6 397 39</b>	<b>87 596 30</b>

**CATEGORIE 2 : HORTICULTEURS**

0,01 — < 1	73	22	—	3	98	99
1 — < 2	49	34	—	—	83	79
2 — < 5	1 45	33	1 72	—	3 50	20 36
5 — < 7	70	—	—	—	70	18 27
7 — < 10	30	40	30	—	1 00	23 62
10 — < 15	—	3 80	30	—	4 10	21 27
15 — < 20	—	—	—	—	—	17 98
20 — < 25	—	—	—	—	—	20 17
25 — < 30	—	—	—	—	—	4 00
30 — < 40	—	—	2 00	—	2 00	26 58
40 — < 50	—	—	88	—	88	22 43
50 — < 100	2 50	2 50	—	—	5 00	36 92
≥ 100	—	—	—	—	—	20 00
<b>TOT.</b>	<b>6 17</b>	<b>7 59</b>	<b>5 20</b>	<b>3</b>	<b>18 99</b>	<b>233 38</b>



**SUIVANT LA TAILLE DES EXPLOITATIONS**

Lin	Chicorée à café	Colza d'hiver	Colza d'été	Autres plantes oléagineuses	Tabac	Houblon	Plantes médicinales, aromatiques et condimentaires	TOTAL (CODES 023 à 031)	
								032	
024	025	026	027	028	029	030	031	032	
ha a	ha a	ha a	ha a	ha a	ha a	ha a	ha a	ha a	

**DENNE**

—	—	—	—	—	24 83	—	—	24 83
1 60	—	—	—	—	14 14	—	—	14 14
—	—	—	—	—	4 85	—	—	6 45
—	—	—	—	—	4 49	—	—	4 49
—	—	—	—	—	3 67	—	—	3 67
—	—	—	—	—	2 27	—	—	2 27
—	—	—	—	—	—	—	—	—
—	—	—	—	—	60	—	—	60
—	—	—	—	—	1 30	—	—	5 65
3 00	—	—	—	—	1 57	—	—	1 57
27 50	—	—	—	—	—	—	—	3 00
—	—	—	—	—	11 58	—	—	60 78
—	—	—	—	—	—	—	—	—
<b>32 10</b>	—	—	—	—	<b>69 30</b>	—	—	<b>127 45</b>

**JURASSIQUE**

—	—	—	—	—	—	—	—	—
—	—	—	—	—	—	—	—	—
—	—	—	—	—	—	—	—	—
—	—	—	—	—	—	—	—	—
—	—	—	—	—	—	—	—	—
—	—	—	—	—	—	—	—	—
—	—	—	—	—	—	—	—	—
—	—	—	—	—	—	—	—	—
—	—	—	—	—	—	—	—	—
—	—	—	—	—	—	—	—	—
—	—	—	—	—	—	—	—	—
—	—	—	—	—	—	—	—	—
—	—	—	—	—	—	—	—	—
—	—	—	—	—	—	—	—	—
—	—	—	—	—	—	—	—	—
—	—	—	—	—	—	—	—	—
—	—	—	—	—	—	—	—	—
—	—	—	—	—	—	—	—	—
—	—	—	—	—	—	—	—	—
—	—	—	—	—	—	—	—	—
—	—	—	—	—	—	—	—	—
—	—	—	—	—	—	—	—	—
—	—	—	—	—	—	—	—	—
—	—	—	—	—	—	—	—	—
—	—	—	—	—	—	—	—	—

**ROYAUME ET ELEVEURS PROFESSIONNELS**

60	1 89	—	—	10	13 63	1 88	35	36 48
1 81	4 29	—	—	—	15 97	12 70	—	90 32
25 37	81 30	70	21	—	40 09	77 51	42	1 337 71
58 28	129 07	54	—	—	73 28	89 04	7 70	2 328 31
124 96	284 18	4 12	40	35	104 57	134 29	2 36	5 621 59
510 44	360 25	13 70	1 35	1 10	135 09	170 88	2 27	12 597 44
788 71	250 15	16 95	4 49	1 40	75 44	173 82	4 90	13 776 68
804 00	124 96	38 25	4 80	—	24 93	130 86	82	11 378 00
748 03	60 10	9 26	3 79	—	18 23	67 86	4 60	8 591 54
1 221 80	70 29	33 51	11 00	—	6 07	53 59	—	11 085 38
835 91	20 74	34 58	4 50	—	1 60	3 20	—	6 999 00
2 072 44	—	146 87	44 60	—	11 58	3 50	12 00	17 315 87
829 82	—	90 10	10 00	—	—	4 00	—	7 803 07
<b>8 022 17</b>	<b>1 387 22</b>	<b>388 58</b>	<b>85 14</b>	<b>2 95</b>	<b>520 48</b>	<b>923 13</b>	<b>35 42</b>	<b>98 961 39</b>

**PROFESSIONNELS**

—	28	—	—	—	1	—	10	1 38
—	60	—	—	—	21	60	—	2 20
1 50	2 33	—	—	—	1 04	2 48	4	27 75
—	34	—	—	—	50	—	—	19 11
—	2 25	—	—	—	35	—	—	26 22
86	—	—	—	—	—	—	—	22 13
1 50	—	—	—	—	—	—	—	19 48
6 00	—	—	—	—	—	—	—	26 17
—	—	—	—	—	—	—	—	4 00
2 10	—	1 50	—	—	—	—	—	30 18
4 40	—	1 00	—	—	—	—	—	27 83
—	—	—	—	—	—	—	—	36 92
—	—	—	—	—	—	—	—	20 00
<b>16 36</b>	<b>5 80</b>	<b>2 50</b>	—	—	<b>2 11</b>	<b>3 08</b>	<b>14</b>	<b>263 37</b>

## REPARTITION DE LA SUPERFICIE DES CULTURES

SUPERFICIE AGRICOLE UTILISEE	Semences de graminées		Semences de tréflés		Semences de betteraves sucrières		Semences de chicorée à café		Semences de betteraves fourra- gères		Semences de navets		Autres semen- ces		Plants de pommes de terre		TOTAL DES SEMENCES AGRICOLEES ET PLANTS POUR LA VENTE (CODES 033 à 040)	Betteraves fourragères et mi-sucrières (excepté les semences)
	033	034	035	036	037	038	039	040	041	042								
ha	ha a	ha a	ha a	ha a	ha a	ha a	ha a	ha a	ha a	ha a	ha a	ha a	ha a	ha a	ha a	ha a	ha a	ha a

**AR**

0,01 — < 1	—	—	—	—	3	—	—	—	1	—	—	—	—	—	—	—	4	1 87
1 — < 2	—	—	—	—	—	—	—	—	—	—	—	—	—	—	—	—	5	2 88
2 — < 5	—	—	—	—	5	—	—	—	—	—	—	—	—	—	—	—	8	5 54
5 — < 7	—	—	—	—	13	—	—	—	—	—	—	—	—	—	—	13	9 78	
7 — < 10	—	—	—	—	—	—	—	—	—	—	—	—	—	5 60	—	5 60	21 50	
10 — < 15	—	—	—	—	20	—	—	—	—	—	—	—	4 00	4 20	4 20	4 20	43 85	
15 — < 20	17	—	—	—	1 55	—	—	—	—	—	—	—	7 55	9 27	9 27	9 27	52 85	
20 — < 25	—	—	—	—	80	—	—	—	—	—	—	—	1 50	2 30	2 30	2 30	45 90	
25 — < 30	—	—	—	—	1 10	—	—	—	—	—	—	—	4 50	5 60	5 60	5 60	21 95	
30 — < 40	—	—	—	—	10	—	—	—	—	—	—	—	6 25	6 35	6 35	6 35	30 99	
40 — < 50	—	—	—	—	—	—	—	—	—	—	—	—	3 80	3 80	3 80	3 80	9 07	
50 — < 100	4 00	—	—	—	—	—	—	—	—	—	—	—	18 95	22 95	22 95	22 95	6 94	
≥ 100	—	—	—	—	—	—	—	—	—	—	—	—	9 00	9 00	9 00	9 00	—	
<b>TOT.</b>	<b>4 17</b>	<b>—</b>	<b>—</b>	<b>—</b>	<b>3 96</b>	<b>—</b>	<b>—</b>	<b>—</b>	<b>61 16</b>	<b>69 29</b>	<b>256 12</b>	<b>—</b>	<b>—</b>	<b>—</b>	<b>—</b>	<b>—</b>	<b>—</b>	<b>—</b>

**REGION**

0,01 — < 1	—	—	—	—	—	—	—	—	—	—	—	—	—	—	—	—	—	63
1 — < 2	—	—	—	—	—	—	—	—	—	—	—	—	—	—	—	—	—	60
2 — < 5	—	—	—	—	—	—	—	—	—	—	—	—	—	—	—	—	4 71	
5 — < 7	—	—	—	—	—	—	—	—	—	—	—	—	—	—	—	—	5 07	
7 — < 10	—	—	—	—	—	—	—	—	—	—	—	—	—	—	—	—	9 18	
10 — < 15	—	—	—	—	—	—	—	—	—	—	—	—	1 85	1 85	1 85	1 85	15 75	
15 — < 20	—	—	—	—	—	—	—	—	—	—	—	—	5 00	5 00	5 00	5 00	17 22	
20 — < 25	—	—	—	—	—	—	—	—	—	—	—	—	2 00	2 00	2 00	2 00	15 73	
25 — < 30	—	40	—	—	—	—	—	—	—	—	—	—	50	90	90	90	10 40	
30 — < 40	—	—	—	—	—	—	—	—	—	—	—	—	20 75	20 75	20 75	20 75	18 08	
40 — < 50	—	—	—	—	—	—	—	—	—	—	—	—	9 20	9 20	9 20	9 20	5 10	
50 — < 100	—	—	—	—	—	—	—	—	—	—	—	—	6 20	6 20	6 20	6 20	3 30	
≥ 100	—	—	—	—	—	—	—	—	—	—	—	—	—	—	—	—	30	
<b>TOT.</b>	<b>—</b>	<b>40</b>	<b>—</b>	<b>—</b>	<b>—</b>	<b>—</b>	<b>—</b>	<b>—</b>	<b>45 50</b>	<b>45 90</b>	<b>106 07</b>	<b>—</b>	<b>—</b>	<b>—</b>	<b>—</b>	<b>—</b>	<b>—</b>	<b>—</b>

**LE**

**CATEGORIE 1 : AGRICULTEURS**

0,01 — < 1	—	—	3	3	86	10	14	—	1 16	124 35
1 — < 2	4	—	10	5	29	—	21	8	77	376 56
2 — < 5	—	46	38	92	7 22	3 49	94	10 06	23 47	3 416 11
5 — < 7	—	50	2 42	—	9 95	30	1 18	13 20	27 55	3 477 92
7 — < 10	—	20	6 10	1 15	18 04	69	1 30	14 44	41 92	5 864 25
10 — < 15	4 95	3 28	32 46	1 10	18 87	5 50	4 01	18 83	89 00	7 516 71
15 — < 20	11 72	1 15	34 23	1 75	17 15	5 00	16 24	27 00	114 24	4 366 54
20 — < 25	6 50	—	28 62	1 05	14 15	12 83	2 20	44 43	109 78	2 142 30
25 — < 30	4 65	40	25 57	—	11 75	6 34	3 03	15 65	67 39	1 123 44
30 — < 40	18 07	88	70 94	—	3 30	6 50	3 19	35 10	137 98	872 30
40 — < 50	42 20	—	50 43	—	2 00	1 03	3 40	17 00	116 06	336 11
50 — < 100	79 29	20 50	39 71	—	—	31 10	—	54 00	224 60	327 45
≥ 100	223 50	—	—	—	—	—	6 10	9 10	238 70	23 89
<b>TOT.</b>	<b>390 92</b>	<b>27 37</b>	<b>290 99</b>	<b>6 05</b>	<b>103 58</b>	<b>72 88</b>	<b>41 94</b>	<b>258 89</b>	<b>1 192 62</b>	<b>29 967 93</b>

**LE**

**CATEGORIE 2 : HORTICULTEURS**

0,01 — < 1	—	—	—	—	—	—	17	3	20	14 03
1 — < 2	—	—	8	5	—	—	4	—	17	61 03
2 — < 5	—	—	—	—	—	—	15	—	15	155 76
5 — < 7	—	—	—	—	3	15	13	40	71	40 35
7 — < 10	—	—	—	—	—	—	—	—	—	45 49
10 — < 15	—	—	—	—	—	—	—	—	—	20 68
15 — < 20	—	—	—	—	—	—	—	1 00	1 00	9 14
20 — < 25	—	—	1 90	—	—	—	—	—	1 90	1 40
25 — < 30	—	—	—	—	—	—	—	—	—	6 40
30 — < 40	6 00	—	—	—	30	—	—	—	6 30	1 95
40 — < 50	—	—	—	—	3 75	—	48	—	4 23	2 63
50 — < 100	8 00	—	—	—	—	—	—	—	8 00	50
≥ 100	—	—	—	—	—	—	—	—	—	—
<b>TOT.</b>	<b>14 00</b>	<b>—</b>	<b>1 98</b>	<b>5</b>	<b>4 08</b>	<b>15</b>	<b>97</b>	<b>1 43</b>	<b>22 66</b>	<b>359 36</b>

## SUIVANT LA TAILLE DES EXPLOITATIONS

Carottes fourragères	Choux-navets (rutabagas)	Toutes autres plantes racines et tuberculifères	TOTAL DES PLANTES RACINES ET TUBERCULIFÈRES (CODES 042 à 045)	FOURRAGES VERTS						TOTAL DES FOURRAGES VERTS (CODES 047 à 052)
				Trèfle rouge ou violet ou ordinaire en semis pur	Autres trèfles non mélangés avec graminées	Lucerne	Mais à ensiler à l'état laiteux	Choux fourragers et moelliers	Autres fourrages verts et mélangés	
043	044	045	046	047	048	049	050	051	052	053
ha a	ha a	ha a	ha a	ha a	ha a	ha a	ha a	ha a	ha a	ha a

## DENNE

11	41	1	2 40	62	62	10	—	5	10 00	11 39
—	—	5	2 93	1 00	1 50	—	—	—	6 51	9 01
—	1 72	—	10 26	10 33	6 14	1 00	—	50	94 24	112 21
—	1 33	2	11 13	11 96	9 16	50	—	7	140 85	162 54
2	2 48	—	24 00	29 81	27 61	6 33	1 00	1 12	230 69	296 56
13	6 54	15	50 67	69 80	55 80	7 36	13 80	3 62	499 76	650 14
—	11 80	25	64 90	96 77	51 55	14 41	23 20	7 22	673 27	866 42
—	8 90	15	54 95	79 89	42 94	30 78	31 09	3 84	584 33	772 87
—	4 41	—	26 36	63 60	36 66	11 41	43 04	2 57	390 01	547 29
5	5 10	—	36 14	78 04	46 55	30 98	71 41	5 20	564 73	796 91
—	1 30	—	10 37	41 50	15 40	15 01	51 50	71	236 53	360 65
—	1 08	—	8 02	31 50	2 10	14 15	77 73	70	117 33	243 51
—	—	—	—	—	—	1 00	27 60	—	—	28 60
31	45 07	63	302 13	514 82	296 03	133 03	340 37	25 60	3 548 25	4 858 10

## JURASSIQUE

—	3	—	66	1	5	—	—	25	—	31
—	12	—	72	—	—	—	—	1	18	19
—	21	—	4 92	2 00	—	42	10	—	20	2 72
—	71	—	5 78	4 87	—	—	—	26	—	5 13
—	1 35	—	10 53	9 54	1 14	—	40	75	1 55	13 38
—	4 28	—	20 03	25 93	2 95	—	1 50	1 45	13 86	45 69
—	2 76	—	19 98	37 19	7 75	4 39	20 66	2 35	3 55	75 89
—	4 05	—	19 78	32 40	11 79	6 60	35 75	3 18	10 64	100 36
15	1 23	—	11 78	41 04	7 71	7 60	64 93	2 86	14 26	138 40
—	2 33	—	20 41	63 69	37 40	13 46	93 55	2 78	37 91	248 79
—	80	—	5 90	54 57	1 00	12 26	89 15	1 34	19 30	177 62
—	50	—	3 80	25 28	10 29	15 21	89 15	—	19 40	159 33
—	—	—	30	—	1 50	—	—	—	—	1 50
15	18 37	—	124 59	296 52	81 58	59 94	395 19	15 23	120 85	969 31

## ROYAUME

## ET ELEVEURS PROFESSIONNELS

2 22	17	26	127 00	1 43	64	1 49	1 16	61	2 72	8 05
4 10	7	4 43	385 16	8 25	2 58	3 08	8 75	1 33	5 32	29 31
36 73	6 70	10 43	3 469 97	110 84	29 01	53 69	111 26	9 02	98 42	412 24
34 57	4 75	8 47	3 525 71	119 84	30 35	68 94	192 64	6 98	155 78	574 53
47 53	6 44	25 66	5 943 88	216 97	71 40	174 23	663 27	27 31	297 66	1 450 84
79 14	18 82	22 59	7 637 26	389 92	146 76	423 61	1 797 45	24 79	668 82	3 451 35
61 85	18 02	27 89	4 474 30	458 71	188 30	614 01	2 416 11	30 65	911 73	4 619 51
16 39	16 53	13 75	2 188 97	489 16	195 91	676 79	2 298 04	27 74	819 39	4 507 03
21 37	8 11	21 00	1 173 92	497 69	133 73	592 14	1 984 53	13 52	630 36	3 851 97
11 17	11 13	11 56	906 16	712 11	283 69	913 23	2 672 66	16 66	926 30	5 524 65
5 66	4 00	15 30	361 07	515 02	166 71	544 23	1 541 32	4 25	481 70	3 253 23
1 25	1 83	4 00	334 53	1 291 20	383 06	1 293 42	3 114 48	6 25	654 57	6 742 98
—	40	15 20	39 49	323 17	69 75	639 58	737 14	2 00	138 80	1 910 44
321 98	96 97	180 54	30 567 42	5 134 31	1 701 89	5 998 44	17 538 81	171 11	5 791 57	36 336 13

## PROFESSIONNELS

22	18	1 11	15 54	86	34	59	25	36	1 74	4 14
80	9	4 47	62 39	2 22	23	1 65	1 13	52	3 30	9 05
3 95	20	1 41	161 32	7 40	2 79	3 87	1 45	57	6 59	22 67
5	27	2 00	42 67	70	45	90	72	—	3 85	6 62
10	35	60	46 54	1 45	50	99	9 15	70	4 39	17 18
15	—	50	21 33	1 36	50	1 61	10 20	10	6 68	20 45
—	—	—	9 14	59	—	—	1 00	15	10 40	12 14
—	—	—	1 40	—	1 50	1 30	11 55	—	—	14 35
—	—	—	6 40	—	—	65	4 44	—	—	5 09
—	—	—	1 95	—	4 00	3 40	—	—	—	7 40
—	—	—	2 63	—	—	—	—	—	—	—
—	—	—	50	—	—	—	2 20	—	—	2 20
—	—	—	—	—	—	—	—	—	—	—
5 27	1 09	6 09	371 81	14 58	10 31	14 96	42 09	2 40	36 95	121 29

## REPARTITION DE LA SUPERFICIE DES CULTURES

SUPERFICIE AGRICOLE UTILISEE	CULTURES HORTICOLES													
	Pommes de terre hâtives		Pommes de terre mi-hâtives		Pommes de terre mi-tardives et tardives		TOTAL DES POMMES DE TERRE (CODES 054 à 056)	Cultures agricoles non spécifiées		Cultures de légumes de plein air pour la vente	Plantations fruitières à hautes et à basses tiges	Fraisiers en plein air		Fraisiers sous tunnels de plastique ou cloches
	054	055	056	057	058	059		060	061			062	063	
ha	ha	a	ha	a	ha	a	ha	a	ha	a	ha	a	ha	a

**AR**

0,01 — <	1	16	6 08	10 62	16 86	1 07	70	1 40	14	93	—
1 — <	2	35	4 88	5 48	10 71	—	72	—	—	30	—
2 — <	5	57	22 08	27 16	49 81	1 92	27	—	—	2	—
5 — <	7	49	23 28	22 62	46 39	5	—	—	—	—	—
7 — <	10	1 28	36 21	38 08	75 57	1 32	—	—	—	—	—
10 — <	15	1 43	95 58	76 85	173 86	2 25	—	50	—	—	—
15 — <	20	2 87	100 48	80 69	184 04	3 13	—	—	—	—	—
20 — <	25	1 22	93 48	65 90	160 60	50	1 00	2 40	—	—	—
25 — <	30	65	53 37	42 87	96 89	—	—	—	—	—	—
30 — <	40	3 45	55 92	67 77	127 14	2 37	—	—	—	—	—
40 — <	50	64	15 24	24 13	40 01	8 30	—	—	—	—	—
50 — <	100	1 05	14 84	17 81	33 70	11 00	—	—	—	—	—
≥ 100	—	—	—	1 10	1 10	—	—	—	—	—	—
<b>TOT.</b>		<b>14 16</b>	<b>521 44</b>	<b>481 08</b>	<b>1 016 68</b>	<b>31 91</b>	<b>2 69</b>	<b>4 30</b>	<b>14</b>	<b>1 25</b>	<b>—</b>

**REGION**

0,01 — <	1	30	4 30	2 41	7 01	7	1 66	—	—	5	—
1 — <	2	30	2 95	2 57	5 82	—	1 40	60	—	6	—
2 — <	5	87	13 36	7 51	21 74	—	20	—	—	5	1
5 — <	7	7	13 17	8 20	21 44	20	—	—	—	—	—
7 — <	10	1 52	16 04	18 05	35 61	—	—	—	—	—	—
10 — <	15	72	34 72	22 32	57 76	25	5 80	—	—	—	—
15 — <	20	1 00	52 21	17 04	70 25	—	—	—	—	—	—
20 — <	25	1 50	69 99	22 63	94 12	—	—	—	—	—	—
25 — <	30	80	47 98	15 93	64 71	1 20	—	—	—	—	—
30 — <	40	57	83 59	30 14	114 30	75	—	—	—	—	—
40 — <	50	—	32 19	13 89	46 08	—	35	—	—	—	—
50 — <	100	—	38 95	5 90	44 85	—	—	—	—	—	—
≥ 100	—	—	1 00	—	1 00	—	—	—	—	—	—
<b>TOT.</b>		<b>7 65</b>	<b>410 45</b>	<b>166 59</b>	<b>584 69</b>	<b>2 47</b>	<b>9 41</b>	<b>60</b>	<b>—</b>	<b>16</b>	<b>1</b>

**LE**

CATEGORIE 1 : AGRICULTEURS

0,01 — <	1	25 72	89 99	71 89	187 60	1 23	89 78	51 57	8 34	13 00	3 17
1 — <	2	57 63	180 80	143 40	381 83	2 45	300 55	168 53	12 72	19 38	4 28
2 — <	5	368 69	1 494 53	1 011 06	2 874 28	13 01	1 671 58	1 095 46	28 02	56 70	8 43
5 — <	7	352 73	1 758 71	994 41	3 105 85	12 39	1 278 27	1 009 22	21 36	32 10	7 30
7 — <	10	599 80	3 232 87	1 701 26	5 533 93	18 50	1 594 43	1 527 68	30 80	24 96	6 41
10 — <	15	705 53	5 574 29	2 453 71	8 733 53	24 22	1 936 85	2 024 39	43 25	21 72	7 75
15 — <	20	408 06	4 689 57	1 906 00	7 003 63	20 15	1 528 79	1 314 42	16 89	7 61	2 18
20 — <	25	189 47	3 324 91	1 284 25	4 798 63	14 01	925 68	823 48	4 52	2 32	55
25 — <	30	123 08	2 166 47	798 46	3 088 01	4 20	719 72	434 97	1 89	70	30
30 — <	40	88 15	2 236 54	827 73	3 152 42	27 00	1 119 96	541 70	11 20	50	46
40 — <	50	30 01	1 049 08	524 88	1 603 97	30 74	1 224 96	239 73	10	—	2
50 — <	100	25 76	1 160 44	596 28	1 782 48	85 92	5 116 45	616 70	—	—	—
≥ 100	—	20	187 75	113 14	301 09	61 28	3 468 74	135 78	—	—	—
<b>TOT.</b>		<b>2 974 83</b>	<b>27 145 95</b>	<b>12 426 47</b>	<b>42 547 25</b>	<b>315 10</b>	<b>20 975 76</b>	<b>9 983 63</b>	<b>179 09</b>	<b>178 99</b>	<b>40 85</b>

CATEGORIE 2 : HORTICULTEURS

0,01 — <	1	23 78	43 72	37 68	105 18	78	412 44	59 09	10 26	18 52	5 38
1 — <	2	49 20	55 41	62 45	167 06	15	720 94	178 31	16 19	25 36	8 71
2 — <	5	64 74	91 97	75 11	231 82	2 10	941 39	1 064 10	15 72	41 06	12 40
5 — <	7	16 80	37 07	14 52	68 39	28	288 84	649 09	4 88	12 30	2 20
7 — <	10	13 57	26 39	13 80	53 76	70	179 08	991 44	3 95	7 37	2 69
10 — <	15	8 30	26 08	8 73	43 11	—	66 25	921 15	1 15	3 31	17
15 — <	20	6 20	15 13	5 12	26 45	—	31 21	364 35	1 90	85	1 33
20 — <	25	13	4 91	20	5 24	11 40	25 26	311 45	1 00	—	30
25 — <	30	—	76	40	1 16	—	34 54	164 97	—	—	—
30 — <	40	—	3 00	3 65	6 65	—	84 34	196 92	—	—	—
40 — <	50	—	11 18	—	11 18	—	12 62	106 91	—	—	—
50 — <	100	—	8 06	—	8 06	—	42 97	107 65	—	—	—
≥ 100	—	—	—	—	—	—	—	246 84	6 50	4 75	—
<b>TOT.</b>		<b>182 72</b>	<b>323 68</b>	<b>221 66</b>	<b>728 06</b>	<b>15 41</b>	<b>2 839 88</b>	<b>5 362 27</b>	<b>61 55</b>	<b>113 52</b>	<b>33 18</b>



## REPARTITION DE LA SUPERFICIE DES CULTURES

SUPERFICIE AGRICOLE UTILISEE	CULTURES HORTICOLES POUR CONSOMMATION PROPRE					TOTAL CULTURES HORTICOLES POUR CONSOMMATION PROPRE (CODES 075 078 et 079)
	Jardins potagers			Cultures fruitières de plein air	Superficie sous serres, Warenahuis, châssis, cloches	
	SUPERFICIE TOTALE	Dont :				
		Pommes de terre	Fraises de plein air			
075	076	077	078	079	080	
ha	M <sup>2</sup>	M <sup>2</sup>	M <sup>2</sup>	M <sup>2</sup>	M <sup>2</sup>	M <sup>2</sup>

A R

0,01 — < 1	62 325	9 735	278	6 319	.40	68 684
1 — < 2	23 600	2 242	30	1 000	500	25 100
2 — < 5	102 838	9 395	245	11 000	2 100	115 938
5 — < 7	35 616	2 779	19	2 400	—	38 016
7 — < 10	43 976	3 890	53	11 100	—	55 076
10 — < 15	78 221	6 617	353	3 825	—	82 046
15 — < 20	67 200	4 692	672	13 600	—	80 800
20 — < 25	48 958	3 499	56	19 200	50	68 208
25 — < 30	31 310	895	62	5 000	—	36 310
30 — < 40	27 289	1 790	53	17 900	—	45 189
40 — < 50	12 535	4 20	50	10 000	—	22 535
50 — < 100	18 601	1 745	100	6 000	—	24 601
≥ 100	5 900	—	—	—	—	5 900
<b>TOT.</b>	<b>558 369</b>	<b>47 699</b>	<b>1 971</b>	<b>107 344</b>	<b>2 690</b>	<b>668 403</b>

REGION

0,01 — < 1	74 660	9 980	634	26 900	—	101 560
1 — < 2	28 075	2 670	125	700	1 216	29 991
2 — < 5	55 920	9 005	165	1 520	900	58 340
5 — < 7	23 765	4 785	24	500	60	24 325
7 — < 10	29 740	5 630	124	1 900	—	31 640
10 — < 15	32 045	6 755	310	3 200	—	35 245
15 — < 20	26 315	4 680	438	17 700	—	44 015
20 — < 25	38 920	3 862	113	6 500	—	45 420
25 — < 30	18 630	3 037	43	7 000	—	25 630
30 — < 40	35 150	3 490	41	16 600	—	51 750
40 — < 50	15 900	2 200	70	7 500	—	23 400
50 — < 100	6 790	1 250	70	10 500	—	17 290
≥ 100	1 500	—	—	—	—	1 500
<b>TOT.</b>	<b>387 410</b>	<b>57 344</b>	<b>2 157</b>	<b>100 520</b>	<b>2 176</b>	<b>490 106</b>

LE

CATEGORIE 1 : AGRICULTEURS

0,01 — < 0	—	—	—	—	—	—
0,01 — < 1	519 765	83 809	7 088	288 640	10 046	818 451
1 — < 2	447 412	70 797	3 680	260 570	22 696	730 678
2 — < 5	1 753 681	292 055	20 575	1 413 952	17 280	3 184 913
5 — < 7	1 101 673	167 226	9 274	1 112 426	9 842	2 223 941
7 — < 10	1 509 185	243 760	12 630	1 532 353	9 160	3 050 698
10 — < 15	1 840 614	293 394	19 493	2 059 880	6 130	3 906 624
15 — < 20	1 181 366	181 565	14 037	1 325 445	5 562	2 512 373
20 — < 25	678 090	101 420	7 795	579 850	10 868	1 268 808
25 — < 30	408 976	64 570	4 649	250 110	158	659 244
30 — < 40	434 031	66 823	5 541	325 220	27 275	786 526
40 — < 50	252 922	42 398	2 922	92 925	440	346 287
50 — < 100	388 821	74 248	5 822	169 690	—	558 511
≥ 100	124 005	12 450	2 454	45 030	—	169 035
<b>TOT.</b>	<b>10 640 541</b>	<b>1 694 515</b>	<b>115 960</b>	<b>9 456 091</b>	<b>119 457</b>	<b>20 216 089</b>

CATEGORIE 2 : HORTICULTEURS

0,01 — < 0	—	—	—	—	—	—
0,01 — < 1	686 073	192 567	9 775	178 130	49 529	913 732
1 — < 2	280 373	99 775	3 284	83 823	20 163	384 359
2 — < 5	284 988	88 115	5 398	79 560	21 693	386 241
5 — < 7	57 411	20 066	391	26 786	1 570	85 767
7 — < 10	42 405	11 505	3 587	9 198	1 115	52 718
10 — < 15	25 930	5 195	380	11 200	800	37 930
15 — < 20	9 700	150	50	—	—	9 700
20 — < 25	3 900	820	253	2 300	280	6 480
25 — < 30	1 400	520	80	6 000	—	7 400
30 — < 40	200	—	—	—	—	200
40 — < 50	2 000	20	—	3 200	—	5 200
50 — < 100	500	50	5	—	—	500
≥ 100	—	—	—	—	—	—
<b>TOT.</b>	<b>1 394 880</b>	<b>418 783</b>	<b>23 203</b>	<b>400 197</b>	<b>95 150</b>	<b>1 890 227</b>

## SUIVANT LA TAILLE DES EXPLOITATIONS

Oseraies	Jachères	SUPERFICIE AGRICOLE UTILISEE	CULTURES DE CHAMPIGNONS			
			En grottes ou en carrières	En caves	En chambres	Autres
			098	099	100	101
082	083	097				
ha a	ha a	ha a	M <sup>2</sup>	M <sup>2</sup>	M <sup>2</sup>	M <sup>2</sup>

## DENNE

—	5 90	695 99	—	—	—	—
—	8 25	660 56	—	—	—	—
—	12 49	4 054 97	292	—	—	—
—	19 04	3 912 82	—	—	—	—
—	12 22	7 374 29	855	—	—	—
—	11 54	15 852 68	—	—	—	—
—	10 04	20 015 86	—	—	—	—
—	8 28	18 902 82	—	—	—	—
—	5 81	13 461 76	—	—	—	—
—	8 50	16 298 75	—	—	—	—
—	1 00	7 635 85	—	—	—	—
—	17 00	8 123 29	—	—	—	—
—	—	1 007 12	—	—	—	—
—	<b>120 07</b>	<b>117 996 76</b>	<b>1 147</b>	—	—	—

## JURASSIQUE

—	2 12	154 29	—	—	—	—
—	85	210 17	—	—	—	—
—	6 27	1 028 67	—	—	—	—
2 00	4 87	916 44	—	—	—	—
—	4 94	1 542 22	—	—	—	—
—	11 50	3 359 77	—	—	—	—
—	7 06	4 004 64	—	—	—	—
33	16 26	4 865 98	—	—	—	—
—	4 17	3 884 91	—	—	—	—
—	16 12	6 472 86	—	—	—	—
—	74	4 044 81	—	—	—	—
—	5 51	3 687 60	—	—	—	—
—	—	217 10	—	—	—	—
<b>2 36</b>	<b>80 41</b>	<b>34 389 46</b>	—	—	—	—

## ROYAUME

## ET ELEVEURS PROFESSIONNELS

—	—	—	5 100	—	3 790	1 200
45	70 78	2 434 84	—	—	6 582	—
5 78	125 91	6 368 12	—	—	—	—
20 44	427 41	61 394 73	292	75	—	—
8 09	208 02	72 270 78	—	200	1 086	—
10 96	252 38	141 271 90	2 340	—	695	—
3 29	326 82	242 958 45	1 130	—	—	—
8 57	259 94	212 556 45	—	7	1	—
3 45	177 61	155 654 44	—	—	—	—
3 25	98 63	110 250 34	—	—	—	—
2 18	127 87	135 592 87	—	—	—	—
10 32	58 43	76 578 28	—	—	—	—
13 57	170 71	145 448 90	—	—	28	39
7 10	95 14	46 593 08	—	—	—	—
<b>97 45</b>	<b>2 399 65</b>	<b>1 409 373 18</b>	<b>8 862</b>	<b>282</b>	<b>12 182</b>	<b>1 239</b>

## PROFESSIONNELS

—	—	—	—	84	1 248	84
41	202 18	2 528 34	—	—	19 271	—
1 02	231 51	2 943 13	—	—	1 200	—
1 20	300 50	5 682 83	229	—	—	—
—	57 94	2 169 04	—	—	724	—
65	67 26	2 647 83	—	—	—	—
1 41	67 56	2 116 49	—	—	—	—
2 40	32 00	1 066 84	—	—	—	—
39	28 46	742 55	—	—	—	—
54	21 21	511 97	—	—	—	—
—	12 23	594 41	—	—	—	—
—	12 52	343 29	—	—	—	—
—	13 28	568 14	—	—	—	—
—	9 30	405 14	—	—	—	—
<b>8 02</b>	<b>1 055 95</b>	<b>22 320 00</b>	<b>229</b>	<b>84</b>	<b>22 443</b>	<b>84</b>

## REPARTITION DE LA SUPERFICIE DES CULTURES

SUPERFICIE AGRICOLE UTILISEE	Prairies temporaires fauchées				Prairies tempo- raires à pâture	Prés et prairies permanents exclusivement ou principalement				TOTAL DES PRES ET PRAIRIES (CODES 001 à 005)	Froment d'hiver	Froment de printemps
	de Ray-Grass italien		autres			pour la fauche		pour la pâture				
	001	002	003	004		005	006	007	008			
ha	ha	a	ha	a	ha	a	ha	a	ha	a	ha	a

## CATEGORIE 3 : AUTRES PRODUCTEURS

0,01 — < 1	184	83	51	99	336	30	1 857	33	8 154	06	10 584	51	443	83	295	68
1 — < 2	211	09	50	12	266	45	1 692	07	5 871	58	8 091	31	297	57	215	22
2 — < 5	575	61	244	66	530	34	4 983	06	14 508	02	20 841	69	619	65	485	49
5 — < 7	227	80	90	58	175	88	2 339	96	5 682	11	8 516	33	264	12	199	46
7 — < 10	219	61	142	73	190	17	2 315	38	5 249	04	8 116	93	226	97	175	21
10 — < 15	86	32	116	27	120	46	1 700	50	4 527	54	6 551	09	188	89	187	77
15 — < 20	50	21	60	75	108	94	677	94	2 122	48	3 020	32	123	12	80	62
20 — < 25	10	19	37	04	39	66	394	31	1 180	79	1 661	99	82	53	30	92
25 — < 30	7	85	18	20	39	04	153	61	739	63	958	33	12	00	66	70
30 — < 40	36	60	2	00	—	—	120	15	810	57	969	32	40	38	49	32
40 — < 50	—	—	8	00	40	65	113	24	581	40	743	29	24	20	35	81
50 — < 100	22	00	20	00	44	00	99	05	487	66	672	71	172	32	63	85
≥ 100	14	00	5	00	—	—	25	00	373	24	417	24	213	54	185	94
<b>TOT.</b>	<b>1 646</b>	<b>11</b>	<b>847</b>	<b>34</b>	<b>1 891</b>	<b>89</b>	<b>16 471</b>	<b>60</b>	<b>50 288</b>	<b>12</b>	<b>71 145</b>	<b>06</b>	<b>2 709</b>	<b>12</b>	<b>2 071</b>	<b>99</b>

## CATEGORIE 4 :

0,01 — < 1	1	31	—	—	76	—	6	93	16	36	25	36	—	—	—	—
1 — < 2	4	37	2	80	7	55	18	80	32	61	66	13	58	—	—	52
2 — < 5	10	98	—	—	16	26	65	92	149	89	243	05	7	20	2	52
5 — < 7	5	13	—	—	6	24	61	25	90	51	163	13	3	99	1	85
7 — < 10	8	29	—	—	30	—	61	52	72	24	142	35	8	54	1	60
10 — < 15	11	12	—	—	4	50	50	35	162	29	228	26	18	85	5	18
15 — < 20	—	—	8	00	—	—	44	40	53	32	105	72	3	70	—	—
20 — < 25	5	10	—	—	—	—	52	38	94	71	152	19	2	60	1	00
25 — < 30	—	15	—	—	—	—	22	77	57	00	79	92	12	40	1	20
30 — < 40	18	70	3	00	—	—	31	60	57	00	110	30	8	88	3	25
40 — < 50	12	40	—	—	14	00	18	40	77	53	122	33	20	74	27	28
50 — < 100	21	55	17	44	29	50	134	99	218	28	421	76	56	25	42	61
≥ 100	23	61	10	33	—	—	95	00	384	93	513	87	—	—	25	03
<b>TOT.</b>	<b>122</b>	<b>71</b>	<b>41</b>	<b>57</b>	<b>79</b>	<b>11</b>	<b>664</b>	<b>31</b>	<b>1 466</b>	<b>67</b>	<b>2 374</b>	<b>37</b>	<b>143</b>	<b>73</b>	<b>112</b>	<b>04</b>

## ENSEMBLE

0,01 — < 1	233	83	59	59	405	34	2 091	15	9 283	09	12 073	00	504	76	359	26
1 — < 2	373	54	73	48	417	54	2 508	53	8 901	07	12 274	16	494	62	422	51
2 — < 5	2 334	78	449	94	1 627	04	12 858	72	39 598	01	56 868	49	2 902	86	2 447	40
5 — < 7	2 662	58	417	52	1 129	89	11 612	41	34 319	99	50 142	39	3 227	87	2 140	56
7 — < 10	5 881	50	902	29	2 038	54	20 812	15	60 856	72	90 491	20	6 543	05	3 923	61
10 — < 15	9 351	85	1 771	92	3 546	71	34 120	89	97 950	98	146 742	35	13 449	32	7 849	85
15 — < 20	5 931	26	2 125	70	2 479	66	28 961	14	81 909	33	121 407	09	14 306	08	8 083	10
20 — < 25	2 947	95	1 914	44	1 906	65	20 093	05	57 178	66	84 040	75	11 838	93	7 009	88
25 — < 30	1 528	24	1 358	61	1 071	76	13 216	33	39 793	54	56 968	48	9 458	35	5 613	15
30 — < 40	1 621	44	1 526	12	1 546	02	14 977	78	47 157	16	66 828	52	13 078	48	7 357	89
40 — < 50	585	42	823	13	1 008	69	7 167	59	24 880	41	34 465	24	8 782	83	4 779	87
50 — < 100	966	08	1 071	51	1 787	04	8 557	85	38 624	44	51 006	92	21 514	30	10 952	52
≥ 100	281	10	230	03	496	59	1 195	21	8 476	65	10 679	58	9 280	78	4 298	04
<b>TOT.</b>	<b>34 699</b>	<b>57</b>	<b>12 724</b>	<b>28</b>	<b>19 461</b>	<b>47</b>	<b>178 172</b>	<b>80</b>	<b>548 930</b>	<b>05</b>	<b>793 988</b>	<b>17</b>	<b>115 382</b>	<b>23</b>	<b>65 237</b>	<b>64</b>



## SUIVANT LA TAILLE DES EXPLOITATIONS

Seigle d'hiver	Epeautre	Orge d'hiver (escourgeon)	Orge de printemps	Avoine	Maïs cultivé pour la graine	Méteil (seigle et froment en mélange)	Autres céréales et mélanges de céréales autres que le méteil	TOTAL DES CEREALES POUR LE GRAIN (CODES 007 à 016)
009	010	011	012	013	014	015	016	017
ha a	ha a	ha a	ha a	ha a	ha a	ha a	ha a	ha a

## PRODUISANT POUR LA VENTE

318 10	5 72	274 06	537 61	381 63	28 76	3 68	10 54	2 299 61
237 59	6 47	207 52	480 52	332 82	11 49	1 65	14 69	1 805 54
554 65	33 43	552 38	1 249 62	966 17	23 71	1 85	82 38	4 569 33
167 64	22 79	205 05	496 19	422 69	8 32	2 00	47 84	1 836 10
131 37	30 19	169 08	503 82	336 49	2 10	17 70	74 52	1 667 45
102 74	34 00	108 62	508 71	271 84	3 09	1 28	74 58	1 481 52
40 70	20 95	70 25	235 35	100 66	1 00	2 50	14 30	689 45
5 98	13 00	28 55	125 97	56 42	2 75	1 20	13 34	360 66
16 40	3 75	25 50	136 00	22 30	—	—	2 60	285 25
3 20	1 00	8 15	60 60	23 55	11 50	—	3 80	201 50
13 32	9 00	22 30	61 45	29 62	—	—	—	195 70
59 00	—	64 91	130 11	14 76	—	—	7 00	511 95
15 00	—	76 70	69 00	37 82	1 00	—	—	599 00
<b>1 665 69</b>	<b>180 30</b>	<b>1 813 07</b>	<b>4 594 95</b>	<b>2 996 77</b>	<b>93 72</b>	<b>31 86</b>	<b>345 59</b>	<b>16 503 06</b>

## ETABLISSEMENTS SPECIAUX

—	—	—	30	45	—	—	—	75
1 50	—	35	1 30	60	20	—	—	5 05
3 35	—	3 33	8 97	1 68	1	—	—	27 06
2 05	—	4 98	3 40	4 73	—	—	—	21 00
5 15	—	4 50	7 41	2 25	—	—	—	29 45
4 10	—	2 79	13 79	8 20	20	—	—	53 11
—	—	—	2 70	—	—	—	—	6 40
—	—	60	8 41	8 86	—	—	—	21 47
90	—	8 10	9 90	2 95	—	—	—	35 45
14 35	2 50	6 50	30 44	5 50	—	—	8 20	79 62
33	50	10 65	43 67	16 29	—	—	—	119 46
6 75	17 08	26 07	65 56	57 99	80	—	—	273 11
54 71	—	10 54	68 99	38 18	—	—	—	197 45
<b>93 19</b>	<b>20 08</b>	<b>78 41</b>	<b>264 84</b>	<b>147 68</b>	<b>1 21</b>	<b>—</b>	<b>8 20</b>	<b>869 38</b>

## DES CATEGORIES (1 à 4)

371 62	6 55	321 41	636 56	438 86	36 68	3 97	11 34	2 691 01
402 64	8 28	369 13	829 63	559 24	19 82	1 93	22 43	3 130 23
2 511 30	64 23	2 694 19	5 289 13	4 243 91	79 35	13 04	212 65	20 458 06
2 342 58	80 90	2 946 62	5 491 42	4 373 38	75 20	18 29	305 20	21 002 02
3 824 79	208 63	5 322 49	10 248 99	8 034 62	127 60	56 53	730 28	39 020 59
4 527 64	514 21	8 421 33	17 598 71	12 753 45	294 74	110 49	1 389 46	66 909 20
2 431 09	820 26	6 397 71	16 343 79	10 610 67	290 05	100 72	1 631 31	61 014 78
1 114 29	858 62	4 265 74	13 537 09	7 844 17	177 93	99 78	1 427 21	48 173 64
604 95	708 48	2 838 97	10 229 65	5 383 76	149 58	54 26	1 066 56	36 107 71
566 38	911 43	3 868 49	12 867 97	6 399 95	170 17	85 10	1 401 18	46 707 04
236 74	498 08	2 634 98	7 677 86	3 405 07	114 91	41 45	828 60	29 000 39
520 32	815 52	7 104 10	14 339 44	6 212 71	293 12	72 01	1 425 22	63 249 26
431 63	156 45	3 080 79	4 070 96	1 681 04	125 27	16 50	264 01	23 405 47
<b>19 885 97</b>	<b>5 651 64</b>	<b>50 265 95</b>	<b>119 161 20</b>	<b>71 940 83</b>	<b>1 954 42</b>	<b>674 07</b>	<b>10 715 45</b>	<b>460 869 40</b>

## REPARTITION DE LA SUPERFICIE DES CULTURES

SUPERFICIE AGRICOLE UTILISEE	Haricots secs		Pois secs		Féveroles		Mélange de céréales et de légumes secs (pour la graine)		TOTAL DES LEGUMES A COSSE RECOLTES SECS (CODES 018 à 021)		Bette- raves sucrières	
	018		019		020		021		022		023	
	ha	a	ha	a	ha	a	ha	a	ha	a	ha	a

## CATEGORIE 3 : AUTRES PRODUCTEURS

0,01 — < 1	6 59	5 30	3 84	13	15 86	124 74
1 — < 2	3 69	4 83	2 45	—	10 97	100 14
2 — < 5	4 46	12 49	4 96	4 80	26 71	310 69
5 — < 7	—	4 25	4 50	—	8 75	123 01
7 — < 10	1 35	3 95	3 60	—	8 90	116 88
10 — < 15	—	1 70	73	—	2 43	107 06
15 — < 20	50	4 04	—	60	5 14	63 47
20 — < 25	—	11 30	—	—	11 30	32 30
25 — < 30	—	—	—	—	—	22 91
30 — < 40	2 50	8 70	—	—	11 20	32 31
40 — < 50	—	—	—	—	—	36 38
50 — < 100	—	—	1 00	—	1 00	105 00
≥ 100	—	—	—	—	—	299 05
<b>TOT.</b>	<b>19 09</b>	<b>56 56</b>	<b>21 08</b>	<b>5 53</b>	<b>102 26</b>	<b>1 473 94</b>

## CATEGORIE 4 :

0,01 — < 1	5	5	—	—	10	—
1 — < 2	—	—	—	—	—	1 40
2 — < 5	10	19	—	—	29	1 92
5 — < 7	—	—	—	—	—	50
7 — < 10	—	—	—	2 00	2 00	—
10 — < 15	—	—	—	—	—	9 75
15 — < 20	—	—	—	—	—	1 10
20 — < 25	—	90	—	—	90	3 10
25 — < 30	—	—	—	—	—	4 50
30 — < 40	—	—	—	—	—	6 29
40 — < 50	—	5 84	3 17	1 50	10 51	15 44
50 — < 100	—	—	72	—	72	43 80
≥ 100	—	—	—	—	—	—
<b>TOT.</b>	<b>15</b>	<b>6 98</b>	<b>3 89</b>	<b>3 50</b>	<b>14 52</b>	<b>87 80</b>

## ENSEMBLE

0,01 — < 1	8 70	6 23	3 96	31	19 20	143 76
1 — < 2	6 62	6 53	4 61	50	18 26	157 88
2 — < 5	21 84	69 05	20 31	7 12	118 32	1 445 08
5 — < 7	10 90	84 74	22 16	4 57	122 37	2 112 18
7 — < 10	35 12	227 73	61 12	2 78	326 75	5 106 86
10 — < 15	74 31	642 42	150 32	18 36	885 41	11 540 44
15 — < 20	85 17	767 74	127 16	28 55	1 008 62	12 543 37
20 — < 25	79 05	568 60	126 21	37 21	811 07	10 304 95
25 — < 30	52 77	413 15	117 47	56 14	639 53	7 711 08
30 — < 40	51 99	633 75	148 67	76 92	911 33	9 754 30
40 — < 50	39 97	351 57	98 82	29 48	519 84	6 172 72
50 — < 100	42 40	561 64	153 58	151 66	909 28	15 210 60
≥ 100	—	163 50	49 18	30 50	243 18	7 188 20
<b>TOT.</b>	<b>508 84</b>	<b>4 496 65</b>	<b>1 083 57</b>	<b>444 10</b>	<b>6 533 16</b>	<b>89 391 42</b>

## SUIVANT LA TAILLE DES EXPLOITATIONS

Lin		Chicorée à café		Colza d'hiver		Colza d'été		Autres plantes oléagineuses		Tabac		Houblon		Plantes médicinales, aromatiques et condimentaires		TOTAL (CODES 023 à 031)	
024		025		026		027		028		029		030		031		032	
ha	a	ha	a	ha	a	ha	a	ha	a	ha	a	ha	a	ha	a	ha	a

## PRODUISANT POUR LA VENTE

5 94	4 77	69	28	10	25 70	5 49	2 75	170 46
7 30	2 67	—	—	—	13 35	9 52	1 18	134 16
17 92	5 12	1 50	—	—	3 85	10 62	25	349 95
4 88	1 12	1 54	31	—	1 48	80	—	133 14
7 87	2 23	—	—	—	70	2 30	1 00	130 98
22 70	1 70	—	—	—	—	—	—	131 46
15 30	—	—	—	—	—	13 66	—	92 43
—	—	4 10	—	—	—	—	—	36 40
—	—	—	—	—	—	—	—	22 91
4 50	—	—	—	—	—	—	—	36 81
2 00	—	—	—	—	—	—	—	38 38
10 40	—	7 00	—	—	—	—	—	122 40
22 10	—	—	—	—	—	—	—	321 15
<b>120 91</b>	<b>17 61</b>	<b>14 83</b>	<b>59</b>	<b>10</b>	<b>45 08</b>	<b>42 39</b>	<b>5 18</b>	<b>1 720 63</b>

## ETABLISSEMENTS SPECIAUX

—	—	—	—	—	—	60	—	60
—	—	—	—	—	—	—	—	1 40
1	—	—	—	—	—	2 66	2 80	7 39
—	—	—	—	—	—	—	—	50
—	—	—	—	—	—	2 00	—	2 00
2 20	—	—	—	—	—	—	—	11 95
—	—	—	—	—	—	—	—	1 10
—	—	—	—	—	—	—	—	3 10
—	—	—	—	—	—	—	—	4 50
3 00	—	—	—	—	—	—	—	9 29
2 56	—	—	—	—	45	—	—	18 45
54	—	—	—	—	—	—	—	44 34
—	—	—	—	—	—	—	—	—
<b>8 31</b>	<b>—</b>	<b>—</b>	<b>—</b>	<b>—</b>	<b>45</b>	<b>5 26</b>	<b>2 80</b>	<b>104 62</b>

## DES CATEGORIES (1 à 4)

6 54	6 94	69	28	20	39 34	7 97	3 20	208 92
9 11	7 56	—	—	—	29 53	22 82	1 18	228 08
44 80	88 75	2 20	21	—	44 98	93 27	3 51	1 722 80
63 16	130 53	2 08	31	—	75 26	89 84	7 70	2 481 06
132 83	288 66	4 12	40	35	105 62	138 59	3 36	5 780 79
536 20	361 95	13 70	1 35	1 10	135 09	170 88	2 27	12 762 98
805 51	250 15	16 95	4 49	1 40	75 44	187 48	4 90	13 889 69
810 00	124 96	42 35	4 80	—	24 93	130 86	82	11 443 67
748 03	60 10	9 26	3 79	—	18 23	67 86	4 60	8 622 95
1 231 40	70 29	35 01	11 00	—	6 07	53 59	—	11 161 66
844 87	20 74	35 58	4 50	—	2 05	3 20	—	7 083 66
2 083 38	—	153 87	44 60	—	11 58	3 50	12 00	17 519 53
851 92	—	90 10	10 00	—	—	4 00	—	8 144 22
<b>8 167 75</b>	<b>1 410 63</b>	<b>405 91</b>	<b>85 73</b>	<b>3 05</b>	<b>568 12</b>	<b>973 86</b>	<b>43 54</b>	<b>101 050 01</b>

## REPARTITION DE LA SUPERFICIE DES CULTURES

SUPERFICIE AGRICOLE UTILISEE	Semences de graminées		Semences de tréflés		Semences de betteraves sucrières		Semences de chicorée à café		Semences de betteraves fourragères		Semences de navets		Autres semences		Plants de pommes de terre		TOTAL DES SEMENCES AGRICOLES ET PLANTS POUR LA VENTE (CODES 033 à 040)	Betteraves fourragères et mi-sucrières (excepté les semences)
	033	034	035	036	037	038	039	040	041	042								
ha	ha	a	ha	a	ha	a	ha	a	ha	a	ha	a	ha	a	ha	a	ha	a

## CATEGORIE 3 : AUTRES PRODUCTEURS

0,01 — <	1	—	17	—	—	76	9	40	16	1	58	699	79						
1 — <	2	—	10	1	06	56	51	—	55	2	78	428	07						
2 — <	5	3	23	—	—	35	77	40	1	97	6	72	58						
5 — <	7	—	—	—	—	—	1	07	—	—	1	07	82						
7 — <	10	—	—	—	—	—	—	—	—	—	—	—	67						
10 — <	15	—	—	2	00	—	—	—	1	80	3	80	14						
15 — <	20	17	—	—	—	—	1	50	—	—	1	67	57						
20 — <	25	—	—	—	—	—	—	—	—	—	—	—	00						
25 — <	30	—	—	—	—	—	—	—	—	—	—	—	00						
30 — <	40	—	—	—	—	—	—	—	1	00	1	00	30						
40 — <	50	—	—	—	—	—	—	—	—	—	—	—	08						
50 — <	100	11	00	—	—	—	—	—	—	—	11	00	50						
≥ 100		—	—	—	—	—	—	—	—	—	—	—	—						
<b>TOT.</b>		<b>14</b>	<b>40</b>	<b>27</b>	<b>3</b>	<b>06</b>	<b>35</b>	<b>3</b>	<b>16</b>	<b>2</b>	<b>50</b>	<b>40</b>	<b>5</b>	<b>48</b>	<b>29</b>	<b>62</b>	<b>2</b>	<b>267</b>	<b>52</b>

## CATEGORIE 4 :

0,01 — <	1	—	—	—	—	—	—	—	—	—	—	—	6	
1 — <	2	—	—	—	—	—	—	—	—	—	—	—	32	
2 — <	5	—	—	—	—	—	—	—	—	—	—	—	92	
5 — <	7	—	—	—	—	—	—	—	—	—	—	—	87	
7 — <	10	—	—	—	—	—	—	—	—	—	—	—	75	
10 — <	15	—	—	—	—	—	60	—	—	60	—	—	40	
15 — <	20	—	—	—	—	—	—	—	—	—	—	—	10	
20 — <	25	—	—	—	—	—	—	—	—	—	—	—	80	
25 — <	30	—	—	—	—	—	—	—	—	—	—	—	86	
30 — <	40	—	—	—	—	—	—	—	—	—	—	—	90	
40 — <	50	50	—	—	—	—	—	—	—	—	50	—	02	
50 — <	100	—	—	—	—	—	—	—	17	95	17	95	90	
≥ 100		—	—	—	—	—	—	—	—	—	—	—	22	
<b>TOT.</b>		<b>50</b>	<b>—</b>	<b>—</b>	<b>—</b>	<b>—</b>	<b>60</b>	<b>—</b>	<b>17</b>	<b>95</b>	<b>19</b>	<b>05</b>	<b>66</b>	<b>12</b>

## ENSEMBLE

0,01 — <	1	—	17	3	3	1	62	19	71	19	2	94	838	23									
1 — <	2	4	10	1	24	10	85	51	25	63	3	72	865	98									
2 — <	5	3	23	46	38	1	27	7	99	3	89	1	09	12	03	30	34	4	315	37			
5 — <	7	—	—	50	2	42	—	11	05	45	1	31	13	60	29	33	3	716	96				
7 — <	10	—	—	20	6	10	1	15	18	04	69	1	30	14	44	41	92	6	024	16			
10 — <	15	4	95	3	28	34	46	1	10	18	87	6	10	4	01	20	63	93	40	7	606	93	
15 — <	20	11	89	1	15	34	23	1	75	17	15	6	50	16	24	28	00	116	91	4	392	35	
20 — <	25	6	50	—	—	30	52	1	05	14	15	12	83	2	20	44	43	111	68	2	149	50	
25 — <	30	4	65	40	25	57	—	—	—	11	75	6	34	3	03	15	65	67	39	1	136	70	
30 — <	40	24	07	88	70	94	—	—	—	3	60	6	50	3	19	36	10	145	28	889	45		
40 — <	50	42	70	—	50	43	—	—	—	5	75	1	03	3	88	17	00	120	79	346	84		
50 — <	100	98	29	20	50	39	71	—	—	31	10	—	—	—	—	71	95	261	55	342	35		
≥ 100		223	50	—	—	—	—	—	—	—	—	6	10	9	10	238	70	238	70	36	11		
<b>TOT.</b>		<b>419</b>	<b>82</b>	<b>27</b>	<b>64</b>	<b>296</b>	<b>03</b>	<b>6</b>	<b>45</b>	<b>110</b>	<b>82</b>	<b>76</b>	<b>13</b>	<b>43</b>	<b>31</b>	<b>283</b>	<b>75</b>	<b>1</b>	<b>263</b>	<b>95</b>	<b>32</b>	<b>660</b>	<b>93</b>

## SUIVANT LA TAILLE DES EXPLOITATIONS

Carottes fourragères	Choux-navets (rutabagas)	Toutes autres plantes racines et tuberculifères	TOTAL DES PLANTES RACINES ET TUBERCULIFÈRES (CODES 042 à 045)	FOURRAGES VERTS						TOTAL DES FOURRAGES VERTS (CODES 047 à 052)
				Trèfle rouge ou violet ou ordinaire en semis pur	Autres trèfles non mélangés avec graminées	Luzerne	Mais à ensiler à l'état laiteux	Choux fourragers et moelliers	Autres fourrages verts et mélangés	
043	044	045	046	047	048	049	050	051	052	053
ha a	ha a	ha a	ha a	ha a	ha a	ha a	ha a	ha a	ha a	ha a

## PRODUISANT POUR LA VENTE

10 91	2 30	3 05	716 05	16 64	4 99	13 69	12 60	4 01	19 12	71 05
4 12	85	2 45	435 49	9 46	1 78	11 58	11 22	89	12 76	47 69
10 02	1 97	1 17	750 74	21 12	4 83	14 87	47 24	3 61	62 28	153 95
3 46	96	22	198 46	5 64	8 88	12 03	33 64	1 48	50 49	112 16
3 06	1 51	60	114 84	12 22	4 09	16 05	40 44	1 25	50 84	124 89
—	1 72	—	64 86	5 58	8 85	15 94	53 77	66	50 15	134 95
15	15	—	14 87	13 30	4 80	6 54	26 34	2 00	14 19	67 17
—	—	—	4 00	5 85	3 55	8 72	16 45	40	24 50	59 47
—	—	8 00	10 00	3 25	14 49	11 20	6 50	—	—	35 44
—	—	—	7 30	8 00	—	1 00	6 15	—	—	15 15
—	10	—	1 18	4 00	—	2 10	9 40	—	3 50	19 00
—	—	—	6 50	—	—	8 30	41 62	6 00	—	55 92
—	—	—	—	—	—	6 00	—	—	—	6 00
<b>31 72</b>	<b>9 56</b>	<b>15 49</b>	<b>2 324 29</b>	<b>105 06</b>	<b>56 26</b>	<b>128 02</b>	<b>305 37</b>	<b>20 30</b>	<b>287 83</b>	<b>902 84</b>

## ETABLISSEMENTS SPECIAUX

—	—	39	45	—	—	—	—	—	—	—
—	—	—	32	—	—	5	—	—	—	5
14	—	—	6 06	—	—	20	1 00	—	—	1 20
—	—	—	4 87	—	—	98	94	—	2	1 94
48	—	—	5 23	—	30	—	—	—	—	30
1 00	—	—	7 40	1 50	—	2 00	9 30	—	2 00	14 80
—	—	—	2 10	—	—	1 99	2 40	—	—	4 39
—	—	—	1 80	—	—	1 20	3 50	—	—	4 70
—	—	—	4 86	—	—	10	1 10	—	—	1 20
—	—	50	8 40	—	—	—	11 85	—	2 50	14 35
—	—	—	7 02	—	—	—	9 05	—	1 00	10 05
—	—	—	7 90	2 00	—	3 88	16 00	50	24 50	46 88
—	—	—	12 22	—	—	3 00	9 58	—	—	12 58
<b>1 62</b>	<b>—</b>	<b>89</b>	<b>68 63</b>	<b>3 50</b>	<b>30</b>	<b>13 40</b>	<b>64 72</b>	<b>50</b>	<b>30 02</b>	<b>112 44</b>

## DES CATEGORIES (1 à 4)

13 35	2 65	4 81	859 04	18 93	5 97	15 77	14 01	4 98	23 58	83 24
9 02	1 01	7 35	883 36	19 93	4 59	16 36	21 10	2 74	21 38	86 10
50 84	8 87	13 01	4 388 09	139 36	36 63	72 63	160 95	13 20	167 29	590 06
38 08	5 98	10 69	3 771 71	126 18	39 68	82 85	227 94	8 46	210 14	695 25
51 17	8 30	26 86	6 110 49	230 64	76 29	191 27	712 86	29 26	352 89	1 593 21
80 29	20 54	23 09	7 730 85	398 36	156 11	443 16	1 870 72	25 55	727 65	3 621 55
62 00	18 17	27 89	4 500 41	472 60	193 10	622 54	2 445 85	32 80	936 32	4 703 21
16 39	16 53	13 75	2 196 17	495 01	200 96	688 01	2 329 54	28 14	843 89	4 585 55
21 37	8 11	29 00	1 195 18	500 94	148 22	604 09	1 996 57	13 52	630 36	3 893 70
11 17	11 13	12 06	923 81	720 11	287 69	917 63	2 690 66	16 66	928 80	5 561 55
5 66	4 10	15 30	371 90	519 02	166 71	546 33	1 559 77	4 25	486 20	3 282 28
1 25	1 83	4 00	349 43	1 293 20	383 06	1 305 60	3 174 30	12 75	679 07	6 847 98
—	40	15 20	51 71	323 17	69 75	648 58	746 72	2 00	138 80	1 929 02
<b>360 59</b>	<b>107 62</b>	<b>203 01</b>	<b>33 332 15</b>	<b>5 257 45</b>	<b>1 768 76</b>	<b>6 154 82</b>	<b>17 950 99</b>	<b>194 31</b>	<b>6 146 37</b>	<b>37 472 70</b>

## REPARTITION DE LA SUPERFICIE DES CULTURES

SUPERFICIE AGRICOLE UTILISEE	CULTURES HORTICOLES													
	Pommes de terre hâtives		Pommes de terre mi-hâtives		Pommes de terre mi-tardives et tardives		TOTAL DES POMMES DE TERRE (CODES 054 à 056)	Cultures agricoles non spécifiées	Cultures de légumes de plein air pour la vente	Plantations fruitières à hautes et à basses tiges	Fraisiers en plein air		Fraisiers sous tunnels de plastique ou cloches	
	054	055	056	057	058	059					060	pour l'industrie		pour consommation à l'état frais
ha	ha	a	ha	a	ha	a	ha	a	ha	a	ha	a	ha	a

## CATEGORIE 3 : AUTRES PRODUCTEURS

0,01 — < 1	135 88	687 93	444 88	1 268 69	4 42	453 39	929 40	66 60	193 47	30 24
1 — < 2	42 04	266 93	177 19	486 16	2 83	168 13	578 30	11 64	33 48	5 45
2 — < 5	45 56	401 55	250 97	698 08	2 03	190 07	759 51	4 01	21 65	1 93
5 — < 7	8 79	97 34	62 41	168 54	34	57 38	228 40	73	2 67	47
7 — < 10	11 53	75 14	50 51	137 18	40	20 66	228 91	85	2 06	—
10 — < 15	1 61	57 54	35 57	94 72	27	29 59	201 85	75	5	5
15 — < 20	4 09	9 61	23 37	37 07	8	14 48	89 37	—	60	—
20 — < 25	—	21 50	6 20	27 70	—	4 50	125 10	—	—	—
25 — < 30	—	6 69	45	7 14	—	33 30	46 40	—	—	—
30 — < 40	20	14 84	10 10	25 14	—	—	61 55	—	—	—
40 — < 50	—	10	45	55	—	17 35	—	—	—	—
50 — < 100	—	12 96	30 80	43 76	43 00	86 48	5 07	5 50	—	—
≥ 100	—	24 40	—	24 40	19 50	46 30	10 00	—	—	—
<b>TOT.</b>	<b>249 70</b>	<b>1 676 53</b>	<b>1 092 90</b>	<b>3 019 13</b>	<b>72 87</b>	<b>1 121 63</b>	<b>3 263 86</b>	<b>90 08</b>	<b>253 98</b>	<b>38 14</b>

## CATEGORIE 4 :

0,01 — < 1	1 93	2 70	2 23	6 86	2	23 31	13 50	—	32	—
1 — < 2	1 97	4 08	4 50	10 55	—	12 60	16 90	—	31	5
2 — < 5	1 69	8 66	7 66	18 01	—	29 48	50 84	37	44	11
5 — < 7	1 89	6 00	2 17	10 06	—	11 85	13 83	2	1	—
7 — < 10	2 60	6 36	3 12	12 08	1 50	17 87	15 20	—	9	3
10 — < 15	2 08	3 70	2 66	8 44	—	18 07	16 91	40	24	20
15 — < 20	—	—	10	10	—	4 61	4 70	—	22	—
20 — < 25	—	1 70	—	1 70	2 00	1 00	1 00	—	—	—
25 — < 30	40	1 40	3 40	5 20	12 30	10 43	8 67	1 40	—	—
30 — < 40	1 50	7 63	16 40	25 53	—	—	1 00	5	—	—
40 — < 50	85	2 55	2 30	5 70	—	3 68	9 30	—	20	—
50 — < 100	1 00	4 59	7 30	12 89	6 98	2 06	1 15	—	—	—
≥ 100	50	2 00	83 96	86 46	—	33 14	5 00	—	—	—
<b>TOT.</b>	<b>16 41</b>	<b>51 37</b>	<b>135 80</b>	<b>203 58</b>	<b>22 80</b>	<b>168 10</b>	<b>158 00</b>	<b>2 24</b>	<b>1 83</b>	<b>39</b>

## ENSEMBLE

0,01 — < 1	187 31	824 34	556 68	1 568 33	6 45	978 92	1 053 56	85 20	225 31	38 79
1 — < 2	150 84	507 22	387 54	1 045 60	5 43	1 202 22	942 04	40 55	78 53	18 49
2 — < 5	480 68	1 996 71	1 344 80	3 822 19	17 14	2 832 52	2 969 91	48 12	119 85	22 87
5 — < 7	380 21	1 899 12	1 073 51	3 352 84	13 01	1 636 34	1 900 54	26 99	47 08	9 97
7 — < 10	627 50	3 340 76	1 768 69	5 736 95	21 10	1 812 04	2 763 23	35 60	34 48	9 13
10 — < 15	717 52	5 661 61	2 500 67	8 879 80	24 49	2 050 76	3 164 30	45 55	25 32	8 17
15 — < 20	418 35	4 714 31	1 934 59	7 067 25	20 23	1 579 09	1 772 84	18 79	9 28	3 51
20 — < 25	189 60	3 353 02	1 290 65	4 833 27	27 41	956 44	1 261 03	5 52	2 32	85
25 — < 30	123 48	2 175 32	802 71	3 101 51	16 50	797 99	655 01	3 29	70	30
30 — < 40	89 85	2 262 01	857 88	3 209 74	27 00	1 204 30	801 17	11 25	50	46
40 — < 50	30 86	1 062 91	527 63	1 621 40	30 74	1 258 61	355 94	10	20	2
50 — < 100	26 76	1 186 05	634 38	1 847 19	135 90	5 247 96	730 57	5 50	—	—
≥ 100	70	214 15	197 10	411 95	80 78	3 548 18	397 62	6 50	4 75	—
<b>TOT.</b>	<b>3 423 66</b>	<b>29 197 53</b>	<b>13 876 83</b>	<b>46 498 02</b>	<b>426 18</b>	<b>25 105 37</b>	<b>18 767 76</b>	<b>332 96</b>	<b>548 32</b>	<b>112 56</b>

## SUIVANT LA TAILLE DES EXPLOITATIONS

POUR LA VENTE										TOTAL CULTURES HORTI- COLES POUR LA VENTE (CODES 059 à 073)
Fraisiers sous monovitres	Autres cultures fruitières de plein air					Cultures de plein air, de semences horticoles, de plants de légumes et de plants de fleurs	Cultures de plein air de fleurs, de bulbes à fleurs, de fleurs à couper et de plantes ornementales	Cultures de plein air d'arbres et d'arbustes de pépinières	Cultures sous serres Warenhuis et châssis	
	Framboisiers	Gro- seilles vertes	Gro- seilles rouges	Cassis	Mûres					
064	065	066	067	068	069	070	071	072	073	074
ha a	ha a	ha a	ha a	ha a	ha a	ha a	ha a	h a	ha a	ha a

## PRODUISANT POUR LA VENTE

5 05	14 13	5 96	38 72	3 30	9	7 81	37 71	54 11	111 43	1 951 41
87	3 79	57	9 18	53	1 29	3 03	1 25	17 44	8 51	843 46
77	33	38	4 63	1	24	1 15	4 84	13 48	4 40	1 007 40
—	—	—	5	—	—	—	2	6 61	46	296 79
—	—	—	79	—	—	—	—	4 00	1 76	259 03
—	—	—	—	—	—	—	30	50	5	233 14
—	—	—	—	—	—	—	—	14 70	—	119 15
—	—	—	—	—	—	—	—	—	—	129 60
—	—	—	—	—	—	—	—	3 20	—	82 90
—	—	—	1 28	6	—	—	—	1 50	—	64 39
—	—	—	—	—	—	—	—	—	—	17 35
—	—	—	—	—	—	—	—	—	—	97 05
—	—	—	—	—	—	—	—	—	—	56 30
6 69	18 25	6 91	54 65	3 90	1 62	11 99	44 12	115 54	126 61	5 157 97

## ETABLISSEMENTS SPECIAUX

—	—	1	4	—	—	16	73	23	1 38	39 68
—	—	5	29	—	—	26	1 03	1 48	1 00	33 97
—	11	5	40	4	—	1 06	3 88	3 90	2 41	93 09
1	5	4	5	1	1	11	2 74	4 65	2 19	35 57
—	1	1	3	1	—	2	1 55	8 35	1 75	44 92
—	1	—	2	2	—	8 35	54	30	1 09	46 15
1	—	—	10	2	—	4 36	1 17	2 43	96	18 58
—	—	—	—	—	—	2	—	—	11	2 13
—	4	—	9	—	—	1 74	—	3 37	65	26 39
—	—	—	—	—	—	—	—	—	—	1 05
—	—	10	10	—	—	—	—	—	27	13 65
—	—	—	—	—	—	—	—	—	4	3 25
—	—	—	—	—	—	—	—	—	—	38 14
2	22	26	1 12	10	1	16 08	11 64	24 71	11 85	396 57

## DES CATEGORIES (1 à 4)

8 47	16 45	6 90	45 52	3 78	17	59 40	496 09	139 55	1 003 03	4 161 14
5 24	7 72	2 11	18 07	1 08	1 30	24 57	178 16	168 83	449 42	3 138 33
5 65	5 99	4 68	19 52	27	1 74	24 47	97 73	378 80	225 57	6 757 69
2 77	95	1 51	7 99	36	1	2 36	17 09	150 32	29 00	3 833 28
1 57	40	1 64	9 13	11	—	4 24	16 45	239 44	27 73	4 955 19
87	1 00	25	4 69	12	—	13 99	6 03	366 32	12 38	5 699 75
56	47	1	1 83	12	—	8 91	1 92	123 36	4 49	3 525 18
—	47	—	48	8	—	—	20	86 55	2 66	2 317 12
—	4	—	43	25	—	2 73	29	67 79	1 81	1 530 63
—	—	—	1 28	6	—	—	9	50 29	1 12	2 070 52
3	—	10	20	—	—	95	—	15 42	38	1 631 95
—	—	—	32	1 60	—	—	—	51 46	4	6 037 45
—	—	—	1 13	—	—	15 00	—	16 26	—	3 989 44
25 16	33 49	17 20	110 59	7 83	3 22	157 14	814 05	1 854 39	1 757 63	49 647 67

## REPARTITION DE LA SUPERFICIE DES CULTURES

SUPERFICIE AGRICOLE UTILISEE	CULTURES HORTICOLES POUR CONSOMMATION PROPRE					TOTAL CULTURES HORTICOLES POUR CONSOM- MATION PROPRE (CODES 075 078 et 079)
	Jardins potagers			Cultures fruitières de plein air	Superficie sous serres, Warenhuis, châssis, cloches	
	SUPER- FICIE TOTALE	Dont :				
		Pommes de terre	Fraises de plein air			
075	076	077	078	079	080	
ha	M <sup>2</sup>	M <sup>2</sup>	M <sup>2</sup>	M <sup>2</sup>	M <sup>2</sup>	M <sup>2</sup>

## CATEGORIE 3 : AUTRES PRODUCTEURS

0,01 — < 1	6 224 587	1 230 265	86 383	2 418 026	32 602	8 675 215
1 — < 2	1 094 505	204 729	13 465	685 133	2 346	1 781 984
2 — < 5	943 337	173 384	10 842	557 420	2 836	1 503 593
5 — < 7	188 337	34 165	1 311	108 040	250	296 627
7 — < 10	121 492	22 265	859	118 600	—	240 092
10 — < 15	94 323	13 865	689	18 230	60	112 613
15 — < 20	28 295	3 430	356	5 470	2 900	36 665
20 — < 25	17 020	5 760	200	34 000	220	51 240
25 — < 30	3 000	—	—	2 800	—	5 800
30 — < 40	11 030	450	150	52 000	1 000	64 030
40 — < 50	2 750	—	—	—	—	2 750
50 — < 100	2 600	250	—	—	—	2 600
≥ 100	9 000	—	—	—	500	9 500
<b>TOT.</b>	<b>8 740 276</b>	<b>1 688 563</b>	<b>114 255</b>	<b>3 999 719</b>	<b>42 714</b>	<b>12 782 709</b>

## CATEGORIE 4

0,01 — < 1	541 996	68 545	10 780	211 466	3 553	757 015
1 — < 2	315 878	9 500	2 018	176 645	5 118	497 641
2 — < 5	337 316	35 900	2 350	260 990	13 085	611 391
5 — < 7	118 402	16 000	612	50 300	1 461	170 163
7 — < 10	115 500	38 500	16 100	10 200	2 300	128 000
10 — < 15	59 680	2 500	680	23 000	6 000	88 680
15 — < 20	8 000	200	—	—	—	8 000
20 — < 25	16 100	—	—	—	—	16 100
25 — < 30	12 000	—	—	—	—	12 000
30 — < 40	65 688	486	895	45 879	670	112 237
40 — < 50	34 500	3 000	2 000	2 500	307	37 307
50 — < 100	20 025	1 600	150	7 280	237	27 542
≥ 100	42 100	—	75	8 000	360	50 460
<b>TOT.</b>	<b>1 679 985</b>	<b>176 231</b>	<b>35 660</b>	<b>796 260</b>	<b>33 091</b>	<b>2 509 336</b>

## ENSEMBLE

0,01 — < 0	—	—	—	—	—	—
1 — < 1	7 972 421	1 575 186	114 026	3 096 262	95 730	11 164 413
1 — < 2	2 138 168	384 801	22 447	1 206 171	50 323	3 394 662
2 — < 5	3 319 322	589 454	39 165	2 311 922	54 894	5 686 138
5 — < 7	1 465 823	237 457	11 588	1 297 552	13 123	2 776 498
7 — < 10	1 788 582	316 030	33 176	1 670 351	12 575	3 471 508
10 — < 15	2 020 547	314 954	21 242	2 112 310	12 990	4 145 847
15 — < 20	1 220 161	185 345	14 443	1 330 915	8 462	2 559 538
20 — < 25	715 110	108 000	8 248	616 150	11 368	1 342 628
25 — < 30	425 376	65 090	4 729	258 910	158	684 444
30 — < 40	510 949	67 759	6 586	423 099	28 945	962 993
40 — < 50	292 172	45 418	4 922	98 625	747	391 544
50 — < 100	411 946	76 148	5 977	176 970	237	589 153
≥ 100	175 105	12 450	2 529	53 030	860	228 995
<b>TOT.</b>	<b>22 455 682</b>	<b>3 978 092</b>	<b>289 078</b>	<b>14 652 267</b>	<b>290 412</b>	<b>37 398 361</b>



## SUIVANT LA TAILLE DES EXPLOITATIONS

Oseraies	Jachères	SUPERFICIE AGRICOLE UTILISEE	CULTURES DE CHAMPIGNONS			
			En grottes ou en carrières	En caves	En chambres	Autres
082	083	097	098	099	100	101
ha a	ha a	ha a	M <sup>2</sup>	M <sup>2</sup>	M <sup>2</sup>	M <sup>2</sup>

## PRODUISANT POUR LA VENTE

12 78	525 27	18 490 56	—	99	2 999	871
6 56	317 37	12 362 78	—	—	—	—
14 51	547 72	29 119 48	—	—	3	—
11 09	106 03	11 418 50	—	—	—	—
60	110 10	10 695 34	—	—	100	—
1	75 20	8 784 72	—	8	82	—
—	33 06	4 084 09	—	—	—	—
—	25 94	2 322 19	—	—	—	—
—	30	1 402 85	—	—	—	—
—	—	1 338 21	—	—	—	—
—	8 00	1 023 73	—	—	—	—
—	17 50	1 583 05	—	—	—	—
10 00	12 00	1 466 54	—	—	—	—
<b>55 55</b>	<b>1 778 49</b>	<b>104 092 04</b>	—	<b>107</b>	<b>3 184</b>	<b>871</b>

## ETABLISSEMENTS SPECIAUX

—	4 21	153 75	—	—	—	—
1 65	8 54	177 44	—	—	—	—
4 99	6 18	468 47	—	—	—	—
1	2 92	257 03	—	—	—	—
10	11 41	264 14	—	—	—	—
—	2 50	382 08	—	—	—	—
—	30	138 77	—	—	—	—
—	—	191 60	—	—	—	—
—	16 50	187 52	—	—	—	—
—	97	260 73	—	—	—	—
—	4 18	315 58	—	—	—	—
—	12 46	851 00	—	—	—	—
—	7 00	872 77	—	—	—	—
<b>6 75</b>	<b>77 17</b>	<b>4 520 88</b>	—	—	—	—

## DES CATEGORIES (1 à 4)

—	—	—	7 100	84	9 988	1 284
13 64	802 44	23 607 49	—	99	28 852	871
15 01	683 33	21 851 47	—	—	1 200	—
41 14	1 281 81	96 665 51	521	75	3	—
19 19	374 91	86 115 35	—	200	1 810	—
12 31	441 15	154 879 21	2 340	—	795	—
4 71	472 08	254 241 74	1 130	8	82	—
10 97	325 30	217 846 15	—	7	1	—
3 84	232 01	158 910 78	—	—	—	—
3 79	136 64	112 352 68	—	—	—	—
2 18	141 07	137 786 22	—	—	—	—
10 32	83 13	78 260 88	—	—	—	—
13 57	213 95	148 451 09	—	—	28	39
17 10	123 44	49 337 53	—	—	—	—
<b>167 77</b>	<b>5 311 26</b>	<b>1 540 306 10</b>	<b>11 091</b>	<b>473</b>	<b>42 759</b>	<b>2 194</b>



**XVI. — REPARTITION DES EXPLOITATIONS D'APRES L'IMPORTANCE  
DE LA SUPERFICIE EN:**

**céréales; froment d'hiver et de printemps; seigle; orge d'hiver et de printemps;**

**avoine; betteraves sucrières; lin; pommes de terre et plants;**

**potatoes de terre mi-hâtives, mi-tardives et tardives; pommes de terre hâtives, mi-hâtives,  
mi-tardives et tardives;**

**fourrages verts; prairies et fourrages verts; prairies temporaires; prairies permanentes**

## REPARTITION DES EXPLOITATIONS D'APRES LEUR TAILLE

SUPERFICIE AGRICOLE UTILISEE	Nombre d'exploit- ations avec terres	Exploitations avec superficie en céréales		EXPLOITATIONS PAR CLASSES							
				< 1 ha		1 < 2 ha		2 < 3 ha		3 < 5 ha	
		Ex- ploita- tions	ha a	Ex- ploita- tions	ha a	Ex- ploita- tions	ha a	Ex- ploita- tions	ha a	Ex- ploita- tions	ha a

PROVINCE											
0,01 — < 1	5 847	833	153 36	833	153 36	—	—	—	—	—	—
1 — < 2	2 560	480	168 65	451	134 45	29	34 20	—	—	—	—
2 — < 5	3 819	1 475	1 082 74	1 105	546 19	318	398 30	37	83 66	15	54 59
5 — < 7	1 596	855	1 005 48	376	227 84	361	476 10	90	196 86	23	78 33
7 — < 10	2 096	1 172	1 772 90	309	178 84	540	729 47	233	522 79	75	251 02
10 — < 15	2 143	1 138	2 304 49	180	103 24	429	568 73	292	665 97	187	656 87
15 — < 20	893	494	1 353 63	54	32 00	124	161 44	110	250 04	148	531 59
20 — < 25	293	160	630 49	8	4 19	30	35 19	28	66 72	54	201 72
25 — < 30	102	60	343 00	2	1 20	4	5 59	4	8 00	21	78 61
30 — < 40	51	37	299 81	1	30	2	3 03	2	4 00	8	28 30
40 — < 50	16	12	78 27	2	90	1	1 00	1	2 00	2	7 20
50 — < 100	20	15	398 60	—	—	—	—	—	—	—	—
≥ 100	7	7	436 61	—	—	—	—	—	—	—	—
<b>TOT.</b>	<b>19 443</b>	<b>6 738</b>	<b>10 028 03</b>	<b>3 321</b>	<b>1 382 51</b>	<b>1 838</b>	<b>2 413 05</b>	<b>797</b>	<b>1 800 04</b>	<b>533</b>	<b>1 888 23</b>

PROVINCE											
0,01 — < 1	13 121	3 467	902 20	3 467	902 20	—	—	—	—	—	—
1 — < 2	2 982	1 814	1 016 54	1 596	752 99	218	263 55	—	—	—	—
2 — < 5	5 254	4 416	5 948 20	1 642	1 017 94	1 906	2 696 41	690	1 626 11	178	607 74
5 — < 7	2 107	1 955	4 856 84	164	105 54	564	844 78	604	1 457 79	567	2 142 77
7 — < 10	2 177	2 062	7 384 18	68	41 65	290	441 14	454	1 115 96	824	3 186 73
10 — < 15	2 169	2 080	11 305 84	28	17 87	78	117 75	160	401 70	667	2 695 79
15 — < 20	1 196	1 157	9 035 58	5	2 70	16	22 51	26	65 46	134	546 34
20 — < 25	681	663	6 867 72	1	79	6	8 75	7	16 89	27	108 50
25 — < 30	379	371	4 684 88	—	—	1	1 00	1	2 50	10	38 39
30 — < 40	398	394	6 483 55	1	25	1	1 40	—	—	3	12 20
40 — < 50	188	188	4 080 47	—	—	—	—	—	—	1	4 20
50 — < 100	296	296	10 178 01	—	—	—	—	—	—	1	4 93
≥ 100	59	59	4 042 69	—	—	—	—	—	—	—	—
<b>TOT.</b>	<b>31 007</b>	<b>18 922</b>	<b>76 786 70</b>	<b>6 972</b>	<b>2 841 93</b>	<b>3 080</b>	<b>4 397 29</b>	<b>1 942</b>	<b>4 686 41</b>	<b>2 412</b>	<b>9 347 59</b>

PROVINCE											
0,01 — < 1	3 935	400	138 29	400	138 29	—	—	—	—	—	—
1 — < 2	1 954	197	120 29	161	74 25	36	46 04	—	—	—	—
2 — < 5	1 941	896	1 113 50	384	223 78	366	507 76	112	262 20	34	119 76
5 — < 7	1 023	653	1 295 11	93	55 74	253	386 66	206	484 01	92	321 92
7 — < 10	1 485	1 145	3 522 35	44	28 20	172	257 58	321	805 92	527	1 959 61
10 — < 15	2 266	1 941	9 057 51	28	17 54	93	133 97	150	366 01	853	3 450 34
15 — < 20	2 070	1 815	11 851 32	14	8 51	31	40 69	57	141 51	280	1 163 05
20 — < 25	1 405	1 279	10 853 58	5	2 48	19	28 00	23	54 65	71	284 99
25 — < 30	930	869	9 108 27	6	3 90	9	12 95	13	30 15	27	107 98
30 — < 40	908	836	11 413 27	2	1 45	12	16 73	9	20 93	29	111 52
40 — < 50	437	419	7 852 14	—	—	1	1 50	6	14 35	5	20 30
50 — < 100	434	425	12 851 70	—	—	1	1 50	1	2 00	2	8 00
≥ 100	63	62	4 500 79	—	—	—	—	—	—	—	—
<b>TOT.</b>	<b>17 851</b>	<b>10 937</b>	<b>83 678 12</b>	<b>1 137</b>	<b>554 14</b>	<b>993</b>	<b>1 433 36</b>	<b>898</b>	<b>2 181 73</b>	<b>1 920</b>	<b>7 547 47</b>

PROVINCE											
0,01 — < 1	3 001	226	92 06	226	92 06	—	—	—	—	—	—
1 — < 2	918	85	66 36	57	26 96	28	39 40	—	—	—	—
2 — < 5	2 404	343	418 91	167	85 22	103	138 52	54	126 77	19	68 40
5 — < 7	1 540	323	612 04	115	57 95	78	101 94	49	119 18	63	233 09
7 — < 10	2 142	567	1 524 41	149	77 84	134	174 21	55	124 35	113	452 67
10 — < 15	2 773	878	3 654 72	122	69 78	157	204 48	109	247 78	126	488 73
15 — < 20	1 715	700	4 550 44	24	11 80	81	108 23	78	180 09	105	388 68
20 — < 25	862	436	4 108 60	3	1 78	15	19 39	31	71 64	49	187 06
25 — < 30	437	288	3 348 99	2	1 50	6	8 02	14	32 40	21	77 35
30 — < 40	410	311	4 702 13	—	—	3	3 80	5	10 90	11	42 80
40 — < 50	198	178	3 708 24	—	—	1	1 50	—	—	2	8 10
50 — < 100	368	357	12 084 04	—	—	2	2 50	—	—	—	—
≥ 100	64	63	3 858 52	—	—	—	—	—	—	—	—
<b>TOT.</b>	<b>16 832</b>	<b>4 755</b>	<b>42 729 46</b>	<b>865</b>	<b>424 89</b>	<b>608</b>	<b>801 99</b>	<b>395</b>	<b>913 11</b>	<b>509</b>	<b>1 946 88</b>

## ET D'APRES L'IMPORTANCE DE LA SUPERFICIE CULTIVEE EN CEREALES

DE SUPERFICIE EN CEREALES														Nombre d'exploitations ne cultivant pas de céréales
5 < 10 ha		10 < 15 ha		15 < 20 ha		20 < 30 ha		30 < 50 ha		50 < 80 ha		80 ha et plus		
Ex-ploitations	ha a	Ex-ploitations	ha a	Ex-ploitations	ha a	Ex-ploitations	ha a	Ex-ploitations	ha a	Ex-ploitations	ha a	Ex-ploitations	ha a	

## D'ANVERS

—	—	—	—	—	—	—	—	—	—	—	—	—	—	5 014
—	—	—	—	—	—	—	—	—	—	—	—	—	—	2 080
—	—	—	—	—	—	—	—	—	—	—	—	—	—	2 344
5	26 35	—	—	—	—	—	—	—	—	—	—	—	—	741
15	90 78	—	—	—	—	—	—	—	—	—	—	—	—	924
46	264 68	4	45 00	—	—	—	—	—	—	—	—	—	—	1 005
55	341 26	2	22 00	1	15 30	—	—	—	—	—	—	—	—	399
32	221 43	7	84 74	1	16 50	—	—	—	—	—	—	—	—	133
20	138 28	8	91 32	—	—	1	20 00	—	—	—	—	—	—	42
11	72 00	8	103 60	4	67 50	1	21 08	—	—	—	—	—	—	14
3	21 45	2	24 92	—	—	1	20 80	—	—	—	—	—	—	4
3	18 00	1	14 00	2	33 60	2	53 00	6	226 50	1	53 50	—	—	5
1	6 00	—	—	—	—	—	—	2	71 13	2	108 70	2	250 78	—
<b>191</b>	<b>1 200 23</b>	<b>32</b>	<b>385 58</b>	<b>8</b>	<b>132 90</b>	<b>5</b>	<b>114 88</b>	<b>8</b>	<b>297 63</b>	<b>3</b>	<b>162 20</b>	<b>2</b>	<b>250 78</b>	<b>12 705</b>

## DE BRABANT

—	—	—	—	—	—	—	—	—	—	—	—	—	—	9 654
—	—	—	—	—	—	—	—	—	—	—	—	—	—	1 168
—	—	—	—	—	—	—	—	—	—	—	—	—	—	838
56	305 96	—	—	—	—	—	—	—	—	—	—	—	—	152
426	2 598 70	—	—	—	—	—	—	—	—	—	—	—	—	115
1 087	7 432 69	60	640 04	—	—	—	—	—	—	—	—	—	—	89
714	5 363 07	255	2 916 35	7	119 15	—	—	—	—	—	—	—	—	39
253	2 004 75	315	3 832 29	53	873 86	1	21 89	—	—	—	—	—	—	18
76	612 98	198	2 510 35	72	1 233 41	13	286 25	—	—	—	—	—	—	8
14	110 87	126	1 635 08	176	3 045 89	71	1 610 61	2	67 25	—	—	—	—	4
4	29 22	15	187 23	37	649 36	118	2 786 10	13	424 36	—	—	—	—	—
—	—	10	119 10	5	86 55	93	2 370 09	157	5 912 60	30	1 684 74	—	—	—
—	—	—	—	—	—	1	28 00	10	479 62	34	2 165 98	14	1 369 09	—
<b>2 630</b>	<b>18 458 24</b>	<b>979</b>	<b>11 840 44</b>	<b>350</b>	<b>6 008 22</b>	<b>297</b>	<b>7 102 94</b>	<b>182</b>	<b>6 883 83</b>	<b>64</b>	<b>3 850 72</b>	<b>14</b>	<b>1 369 09</b>	<b>12 085</b>

## DE HAINAUT

—	—	—	—	—	—	—	—	—	—	—	—	—	—	3 535
—	—	—	—	—	—	—	—	—	—	—	—	—	—	757
—	—	—	—	—	—	—	—	—	—	—	—	—	—	1 045
9	46 78	—	—	—	—	—	—	—	—	—	—	—	—	370
81	471 04	—	—	—	—	—	—	—	—	—	—	—	—	340
805	4 952 12	12	137 53	—	—	—	—	—	—	—	—	—	—	325
1 329	9 351 66	104	1 145 90	—	—	—	—	—	—	—	—	—	—	255
810	6 390 65	339	3 896 41	12	196 40	—	—	—	—	—	—	—	—	126
294	2 422 08	453	5 428 64	65	1 058 67	2	43 90	—	—	—	—	—	—	61
94	769 93	368	4 680 34	263	4 462 79	56	1 251 85	3	97 73	—	—	—	—	72
19	142 21	55	700 90	155	2 732 05	166	3 847 87	12	392 96	—	—	—	—	18
3	26 10	13	156 77	29	513 69	171	4 251 53	193	7 194 20	12	697 91	—	—	9
—	—	—	—	—	—	—	—	11	475 89	34	2 139 75	17	1 885 15	1
<b>3 444</b>	<b>24 572 57</b>	<b>1 344</b>	<b>16 146 49</b>	<b>524</b>	<b>8 963 60</b>	<b>395</b>	<b>9 395 15</b>	<b>219</b>	<b>8 160 78</b>	<b>46</b>	<b>2 837 66</b>	<b>17</b>	<b>1 885 15</b>	<b>6 914</b>

## DE LIEGE

—	—	—	—	—	—	—	—	—	—	—	—	—	—	2 775
—	—	—	—	—	—	—	—	—	—	—	—	—	—	833
—	—	—	—	—	—	—	—	—	—	—	—	—	—	2 061
18	99 88	—	—	—	—	—	—	—	—	—	—	—	—	1 217
116	695 34	—	—	—	—	—	—	—	—	—	—	—	—	1 575
343	2 414 10	21	229 85	—	—	—	—	—	—	—	—	—	—	1 895
264	2 149 11	142	1 617 47	6	95 06	—	—	—	—	—	—	—	—	1 015
103	786 78	199	2 450 16	34	547 64	2	44 15	—	—	—	—	—	—	426
64	472 60	81	1 067 70	95	1 578 98	5	110 44	—	—	—	—	—	—	149
49	376 78	65	806 01	106	1 823 88	69	1 539 37	3	98 59	—	—	—	—	99
8	62 42	30	373 08	30	513 72	91	2 238 20	16	511 22	—	—	—	—	20
6	48 83	8	99 83	17	300 08	97	2 472 64	200	7 641 91	27	1 518 25	—	—	11
—	—	—	—	—	—	1	20 00	14	611 88	41	2 527 10	7	699 54	1
<b>971</b>	<b>7 105 84</b>	<b>546</b>	<b>6 644 10</b>	<b>288</b>	<b>4 859 36</b>	<b>265</b>	<b>6 424 80</b>	<b>233</b>	<b>8 863 60</b>	<b>68</b>	<b>4 045 35</b>	<b>7</b>	<b>699 54</b>	<b>12 077</b>

## REPARTITION DES EXPLOITATIONS D'APRES LEUR TAILLE

SUPERFICIE AGRICOLE UTILISEE	Nombre d'exploitations avec terres	Exploitations avec superficie en céréales		EXPLOITATIONS PAR CLASSES							
				< 1 ha		1 < 2 ha		2 < 3 ha		3 < 5 ha	
		Ex-ploitations	ha a	Ex-ploitations	ha a	Ex-ploitations	ha a	Ex-ploitations	ha a	Ex-ploitations	ha a

PROVINCE											
0,01 — < 1	5 000	1 427	385 60	1 427	385 60	—	—	—	—	—	—
1 — < 2	1 677	900	459 16	792	325 60	108	133 56	—	—	—	—
2 — < 5	2 930	2 243	2 664 96	1 011	549 81	882	1 227 64	283	658 45	67	229 06
5 — < 7	1 319	1 142	2 387 25	151	94 73	421	615 92	335	805 57	215	758 29
7 — < 10	1 504	1 317	3 766 89	86	52 89	282	416 45	382	921 18	455	1 718 77
10 — < 15	1 654	1 468	5 955 91	57	36 42	150	217 29	310	746 51	499	1 943 30
15 — < 20	846	747	4 283 69	24	15 08	47	69 70	63	152 25	204	783 51
20 — < 25	301	261	2 066 90	6	3 40	8	10 15	14	34 08	45	172 58
25 — < 30	154	134	1 479 30	2	1 70	4	6 17	6	16 11	5	18 75
30 — < 40	112	95	1 294 54	—	—	1	1 40	—	—	10	39 98
40 — < 50	53	50	939 69	—	—	1	1 00	—	—	—	—
50 — < 100	76	71	2 045 99	1	50	—	—	—	—	—	—
≥ 100	10	10	581 86	—	—	—	—	—	—	—	—
<b>TOT.</b>	<b>15 636</b>	<b>9 865</b>	<b>28 311 74</b>	<b>3 557</b>	<b>1 465 73</b>	<b>1 904</b>	<b>2 699 28</b>	<b>1 393</b>	<b>3 334 15</b>	<b>1 500</b>	<b>5 664 24</b>

PROVINCE											
0,01 — < 1	1 505	158	48 54	158	48 54	—	—	—	—	—	—
1 — < 2	636	164	74 89	149	56 90	15	17 99	—	—	—	—
2 — < 5	1 555	769	662 29	510	262 08	205	261 40	42	93 88	12	44 93
5 — < 7	815	568	741 89	187	101 06	277	378 22	89	204 57	13	45 10
7 — < 10	1 074	838	1 674 96	117	70 58	295	422 49	283	669 75	134	462 09
10 — < 15	1 561	1 345	3 937 02	106	63 81	258	368 36	323	779 15	540	2 022 41
15 — < 20	1 399	1 264	5 450 09	31	18 35	94	138 97	149	358 67	545	2 164 87
20 — < 25	1 049	975	5 333 90	12	6 88	42	59 56	77	189 09	237	936 40
25 — < 30	632	590	3 913 94	6	3 82	18	25 30	34	87 42	105	417 37
30 — < 40	674	638	5 315 45	3	1 14	14	19 51	25	58 48	71	284 44
40 — < 50	287	265	2 950 77	1	20	2	2 75	4	9 50	19	73 19
50 — < 100	227	218	4 050 07	—	—	—	—	1	2 00	7	26 92
≥ 100	10	10	343 75	—	—	—	—	—	—	—	—
<b>TOT.</b>	<b>11 424</b>	<b>7 802</b>	<b>34 497 56</b>	<b>1 280</b>	<b>633 36</b>	<b>1 220</b>	<b>1 694 55</b>	<b>1 027</b>	<b>2 452 51</b>	<b>1 683</b>	<b>6 477 72</b>

PROVINCE											
0,01 — < 1	2 735	122	41 01	122	41 01	—	—	—	—	—	—
1 — < 2	615	69	44 72	52	23 92	17	20 80	—	—	—	—
2 — < 5	1 203	270	274 10	167	91 19	69	88 75	21	47 76	13	46 40
5 — < 7	499	218	367 82	58	34 77	90	124 78	41	93 55	24	85 92
7 — < 10	660	369	928 25	54	31 16	98	134 72	85	201 18	103	382 41
10 — < 15	921	656	2 433 39	55	33 31	105	145 41	112	269 62	205	789 11
15 — < 20	850	708	3 488 66	19	11 70	81	115 88	84	203 34	208	811 97
20 — < 25	770	678	4 407 86	7	3 57	36	51 97	59	143 08	140	559 61
25 — < 30	587	539	4 352 09	5	3 05	13	20 30	35	84 69	80	321 75
30 — < 40	730	689	7 482 90	2	1 55	14	20 55	11	25 01	48	195 73
40 — < 50	358	345	5 356 20	1	25	4	5 76	5	12 00	15	55 23
50 — < 100	661	651	18 023 74	—	—	1	1 00	—	—	4	15 70
≥ 100	155	155	9 393 65	—	—	—	—	—	—	—	—
<b>TOT.</b>	<b>10 744</b>	<b>5 469</b>	<b>56 594 39</b>	<b>542</b>	<b>275 48</b>	<b>528</b>	<b>729 92</b>	<b>453</b>	<b>1 080 23</b>	<b>840</b>	<b>3 263 83</b>

PROVINCE DE LA											
0,01 — < 1	9 129	2 599	612 33	2 599	612 33	—	—	1	—	—	—
1 — < 2	3 006	1 526	692 08	1 440	589 82	86	102 26	—	—	—	—
2 — < 5	5 604	4 433	4 984 57	1 955	1 207 61	2 081	2 867 37	376	838 58	21	71 01
5 — < 7	3 073	2 863	5 500 99	277	184 00	1 239	1 900 41	1 121	2 659 65	221	728 45
7 — < 10	3 834	3 649	9 962 64	139	89 95	709	1 079 43	1 304	3 206 44	1 416	5 136 69
10 — < 15	3 558	3 428	14 005 06	54	37 40	188	275 58	489	1 218 39	1 779	7 067 90
15 — < 20	1 468	1 426	8 668 42	6	3 05	24	35 91	64	159 43	288	1 183 62
20 — < 25	569	558	4 619 84	1	80	4	4 90	6	14 60	39	161 68
25 — < 30	229	218	2 174 17	1	75	1	1 20	4	8 60	7	27 50
30 — < 40	179	175	2 324 65	—	—	—	—	—	—	4	16 19
40 — < 50	44	43	726 97	—	—	—	—	1	2 45	1	4 50
50 — < 100	29	28	713 79	—	—	—	—	—	—	—	—
≥ 100	1	—	—	—	—	—	—	—	—	—	—
<b>TOT.</b>	<b>30 723</b>	<b>20 946</b>	<b>54 985 51</b>	<b>6 472</b>	<b>2 725 71</b>	<b>4 332</b>	<b>6 267 06</b>	<b>3 365</b>	<b>8 108 14</b>	<b>3 776</b>	<b>14 397 54</b>

## ET D'APRES L'IMPORTANCE DE LA SUPERFICIE CULTIVEE EN CEREALES

DE SUPERFICIE EN CEREALES														Nombre d'exploitations ne cultivant pas de céréales
5 < 10 ha		10 < 15 ha		15 < 20 ha		20 < 30 ha		30 < 50 ha		50 < 80 ha		80 ha et plus		
Ex-ploitations	ha a	Ex-ploitations	ha a	Ex-ploitations	ha a	Ex-ploitations	ha a	Ex-ploitations	ha a	Ex-ploitations	ha a	Ex-ploitations	ha a	

## DE LIMBOURG

—	—	—	—	—	—	—	—	—	—	—	—	—	—	3 573
—	—	—	—	—	—	—	—	—	—	—	—	—	—	777
—	—	—	—	—	—	—	—	—	—	—	—	—	—	687
20	112 74	—	—	—	—	—	—	—	—	—	—	—	—	177
112	657 60	—	—	—	—	—	—	—	—	—	—	—	—	187
435	2 822 21	17	190 18	—	—	—	—	—	—	—	—	—	—	186
342	2 498 09	63	700 56	4	64 50	—	—	—	—	—	—	—	—	99
94	694 14	86	1 019 37	7	113 18	1	20 00	—	—	—	—	—	—	40
39	287 84	43	534 95	31	519 41	4	94 37	—	—	—	—	—	—	20
18	138 86	24	304 84	27	479 45	14	294 01	1	36 00	—	—	—	—	17
5	36 95	4	48 24	19	326 09	19	456 41	2	71 00	—	—	—	—	3
4	28 38	2	24 95	10	170 40	24	628 95	26	976 09	4	216 72	—	—	5
1	5 43	—	—	—	—	2	50 17	1	49 34	4	248 07	2	228 85	—
<b>1 070</b>	<b>7 282 24</b>	<b>239</b>	<b>2 823 09</b>	<b>98</b>	<b>1 673 03</b>	<b>64</b>	<b>1 543 91</b>	<b>30</b>	<b>1 132 43</b>	<b>8</b>	<b>464 79</b>	<b>2</b>	<b>228 85</b>	<b>5 771</b>

## DE LUXEMBOURG

—	—	—	—	—	—	—	—	—	—	—	—	—	—	1 347
—	—	—	—	—	—	—	—	—	—	—	—	—	—	472
—	—	—	—	—	—	—	—	—	—	—	—	—	—	786
2	12 94	—	—	—	—	—	—	—	—	—	—	—	—	247
9	50 05	—	—	—	—	—	—	—	—	—	—	—	—	236
114	661 24	4	42 05	—	—	—	—	—	—	—	—	—	—	216
437	2 674 05	7	80 18	1	15 00	—	—	—	—	—	—	—	—	135
580	3 837 43	25	268 14	1	15 20	1	21 20	—	—	—	—	—	—	74
348	2 464 00	73	818 33	6	97 70	—	—	—	—	—	—	—	—	42
330	2 489 20	163	1 897 86	27	455 71	5	109 11	—	—	—	—	—	—	36
86	631 02	92	1 122 78	44	740 45	17	370 88	—	—	—	—	—	—	22
15	115 65	54	677 74	54	925 78	65	1 513 90	21	737 08	1	51 00	—	—	9
—	—	1	14 50	—	—	2	47 65	6	229 00	1	52 60	—	—	—
<b>1 921</b>	<b>12 935 58</b>	<b>419</b>	<b>4 921 58</b>	<b>133</b>	<b>2 249 84</b>	<b>90</b>	<b>2 062 74</b>	<b>27</b>	<b>966 08</b>	<b>2</b>	<b>103 60</b>	<b>—</b>	<b>—</b>	<b>3 622</b>

## DE NAMUR

—	—	—	—	—	—	—	—	—	—	—	—	—	—	2 613
—	—	—	—	—	—	—	—	—	—	—	—	—	—	546
—	—	—	—	—	—	—	—	—	—	—	—	—	—	933
5	28 80	—	—	—	—	—	—	—	—	—	—	—	—	281
29	178 78	—	—	—	—	—	—	—	—	—	—	—	—	291
171	1 102 89	8	93 05	—	—	—	—	—	—	—	—	—	—	265
279	1 905 02	35	407 13	2	33 62	—	—	—	—	—	—	—	—	142
329	2 351 58	97	1 124 15	8	129 47	2	44 43	—	—	—	—	—	—	92
234	1 726 21	136	1 600 83	34	549 26	2	46 00	—	—	—	—	—	—	48
240	1 760 72	222	2 711 69	120	2 063 79	31	667 86	1	36 00	—	—	—	—	41
48	384 10	88	1 102 34	99	1 718 07	77	1 813 51	8	264 94	—	—	—	—	13
30	230 90	60	747 51	85	1 477 93	205	5 097 21	240	9 055 60	26	1 397 89	—	—	10
—	—	—	—	1	16 50	2	48 00	56	2 363 33	71	4 433 28	25	2 532 54	—
<b>1 365</b>	<b>9 669 00</b>	<b>646</b>	<b>7 786 70</b>	<b>349</b>	<b>5 988 64</b>	<b>319</b>	<b>7 717 01</b>	<b>305</b>	<b>11 719 87</b>	<b>97</b>	<b>5 831 17</b>	<b>25</b>	<b>2 532 54</b>	<b>5 275</b>

## FLANDRE ORIENTALE

—	—	—	—	—	—	—	—	—	—	—	—	—	—	6 530
—	—	—	—	—	—	—	—	—	—	—	—	—	—	1 480
—	—	—	—	—	—	—	—	—	—	—	—	—	—	1 171
5	28 48	—	—	—	—	—	—	—	—	—	—	—	—	210
81	450 13	—	—	—	—	—	—	—	—	—	—	—	—	185
915	5 373 63	3	32 16	—	—	—	—	—	—	—	—	—	—	130
991	6 705 16	52	566 00	1	15 25	—	—	—	—	—	—	—	—	42
363	2 781 59	142	1 605 27	3	51 00	—	—	—	—	—	—	—	—	11
93	760 07	101	1 189 65	10	163 40	1	23 00	—	—	—	—	—	—	11
30	241 53	78	961 13	54	896 97	9	208 83	—	—	—	—	—	—	4
1	7 00	14	171 08	13	209 35	10	235 03	3	97 56	—	—	—	—	1
—	—	2	20 66	6	111 83	11	264 30	8	266 00	1	51 00	—	—	1
—	—	—	—	—	—	—	—	—	—	—	—	—	—	1
<b>2 479</b>	<b>16 347 59</b>	<b>392</b>	<b>4 545 95</b>	<b>87</b>	<b>1 447 80</b>	<b>31</b>	<b>731 16</b>	<b>11</b>	<b>363 56</b>	<b>1</b>	<b>51 00</b>	<b>—</b>	<b>—</b>	<b>9 777</b>

## REPARTITION DES EXPLOITATIONS D'APRES LEUR TAILLE

SUPERFICIE AGRICOLE UTILISEE	ha	Nombre d'exploitations avec terres	Exploitations avec superficie en céréales		EXPLOITATIONS PAR CLASSES							
					< 1 ha		1 < 2 ha		2 < 3 ha		3 < 5 ha	
			Ex-ploitations	ha a	Ex-ploitations	ha a	Ex-ploitations	ha a	Ex-ploitations	ha a	Ex-ploitations	ha a

## PROVINCE DE LA

0,01 — < 1	4 792	1 148	317 62	1 148	317 62	—	—	—	—	—	—	—	—
1 — < 2	2 025	873	487 54	763	349 77	110	137 77	—	—	—	—	—	—
2 — < 5	4 089	2 932	3 308 79	1 341	822 49	1 290	1 772 95	278	634 49	23	78 86	—	—
5 — < 7	2 613	2 305	4 234 60	298	194 49	1 042	1 538 98	776	1 847 46	184	625 56	—	—
7 — < 10	3 502	3 234	8 484 01	164	112 94	718	1 060 47	1 119	2 747 88	1 161	4 163 39	—	—
10 — < 15	3 793	3 630	14 255 26	52	32 01	293	430 37	574	1 413 11	1 823	7 143 36	—	—
15 — < 20	2 205	2 130	12 332 95	9	6 04	43	61 15	104	256 36	537	2 174 57	—	—
20 — < 25	1 224	1 198	9 284 75	4	2 45	8	12 59	16	39 73	102	416 44	—	—
25 — < 30	677	663	6 703 07	—	—	1	1 00	3	6 35	15	59 04	—	—
30 — < 40	574	568	7 390 74	1	50	—	—	1	2 86	7	29 73	—	—
40 — < 50	191	191	3 307 64	—	—	—	—	1	2 00	—	—	—	—
50 — < 100	111	108	2 903 32	—	—	—	—	—	—	—	—	—	—
≥ 100	6	5	247 60	—	—	—	—	—	—	—	—	—	—
<b>TOT.</b>	<b>25 802</b>	<b>18 985</b>	<b>73 257 89</b>	<b>3 780</b>	<b>1 838 31</b>	<b>3 505</b>	<b>5 015 28</b>	<b>2 872</b>	<b>6 950 24</b>	<b>3 852</b>	<b>14 690 95</b>		

## DUNES

0,01 — < 1	905	270	96 36	270	96 36	—	—	—	—	—	—	—	—
1 — < 2	405	177	133 27	125	66 58	52	66 69	—	—	—	—	—	—
2 — < 5	718	498	681 32	183	118 35	218	310 87	81	193 87	16	58 23	—	—
5 — < 7	435	394	866 37	27	18 00	132	204 09	174	422 99	59	209 33	—	—
7 — < 10	640	594	1 813 54	16	10 97	75	106 29	188	466 85	279	1 026 35	—	—
10 — < 15	803	764	3 462 10	5	3 79	41	60 05	75	185 51	355	1 409 34	—	—
15 — < 20	580	559	3 700 30	2	1 56	4	5 70	10	24 84	103	422 64	—	—
20 — < 25	413	407	3 538 35	1	60	1	1 90	2	5 05	22	96 58	—	—
25 — < 30	295	293	3 177 15	—	—	—	—	1	2 10	7	28 80	—	—
30 — < 40	362	359	5 025 05	—	—	—	—	1	2 86	3	13 21	—	—
40 — < 50	152	152	2 729 95	—	—	—	—	—	—	—	—	—	—
50 — < 100	106	104	2 854 57	—	—	—	—	—	—	—	—	—	—
≥ 100	3	3	151 12	—	—	—	—	—	—	—	—	—	—
<b>TOT.</b>	<b>5 817</b>	<b>4 574</b>	<b>28 229 45</b>	<b>629</b>	<b>316 21</b>	<b>523</b>	<b>755 59</b>	<b>532</b>	<b>1 304 07</b>	<b>844</b>	<b>3 264 48</b>		

## REGION

0,01 — < 1	12 006	2 631	581 98	2 631	581 98	—	—	—	—	—	—	—	—
1 — < 2	4 522	1 572	693 11	1 491	596 17	81	96 94	—	—	—	—	—	—
2 — < 5	7 636	4 926	5 118 37	2 516	1 464 50	2 032	2 763 87	348	786 33	30	103 67	—	—
5 — < 7	3 872	3 312	5 796 43	542	348 97	1 496	2 217 48	1 066	2 513 06	196	652 36	—	—
7 — < 10	4 639	4 163	10 439 16	300	191 82	1 021	1 510 27	1 443	3 512 02	1 308	4 700 84	—	—
10 — < 15	4 013	3 712	13 942 90	89	58 18	365	523 76	653	1 610 41	1 835	7 180 10	—	—
15 — < 20	1 511	1 407	7 732 60	11	7 41	57	78 54	101	245 90	353	1 413 44	—	—
20 — < 25	542	504	3 701 43	3	1 85	8	9 76	10	23 39	60	237 49	—	—
25 — < 30	227	202	1 830 92	—	—	1	1 00	5	10 85	14	52 31	—	—
30 — < 40	143	137	1 561 28	—	—	—	—	—	—	8	32 81	—	—
40 — < 50	27	25	358 36	—	—	—	—	1	2 45	2	8 70	—	—
50 — < 100	13	10	275 57	—	—	—	—	—	—	—	—	—	—
≥ 100	1	1	60 48	—	—	—	—	—	—	—	—	—	—
<b>TOT.</b>	<b>39 152</b>	<b>22 602</b>	<b>52 092 59</b>	<b>7 583</b>	<b>3 250 88</b>	<b>5 061</b>	<b>7 201 62</b>	<b>3 627</b>	<b>8 704 41</b>	<b>3 806</b>	<b>14 381 72</b>		

## CAM

0,01 — < 1	6 091	1 582	307 79	1 582	307 79	—	—	—	—	—	—	—	—
1 — < 2	2 209	933	369 37	869	292 78	64	76 59	—	—	—	—	—	—
2 — < 5	3 798	2 357	2 106 41	1 490	765 59	693	902 29	137	308 31	37	130 22	—	—
5 — < 7	1 592	1 061	1 575 04	320	195 47	460	630 87	200	452 74	75	260 27	—	—
7 — < 10	2 206	1 419	2 736 64	237	134 07	550	758 97	385	883 06	213	745 50	—	—
10 — < 15	2 519	1 569	3 958 24	191	109 60	424	567 80	446	1 033 53	370	1 357 55	—	—
15 — < 20	1 112	717	2 462 02	63	37 36	130	173 52	131	301 09	253	932 12	—	—
20 — < 25	345	216	940 43	12	6 54	34	40 69	37	88 24	62	231 77	—	—
25 — < 30	129	89	608 28	4	2 90	8	11 76	8	20 11	21	77 95	—	—
30 — < 40	73	53	451 57	1	30	4	5 83	2	4 00	13	47 81	—	—
40 — < 50	27	23	281 87	2	90	2	2 00	1	2 00	2	7 20	—	—
50 — < 100	33	27	668 70	—	—	—	—	—	—	—	—	—	—
≥ 100	12	12	781 95	—	—	—	—	—	—	—	—	—	—
<b>TOT.</b>	<b>20 146</b>	<b>10 058</b>	<b>17 248 31</b>	<b>4 771</b>	<b>1 853 30</b>	<b>2 369</b>	<b>3 170 32</b>	<b>1 347</b>	<b>3 093 08</b>	<b>1 046</b>	<b>3 790 39</b>		



## ET D'APRES L'IMPORTANCE DE LA SUPERFICIE CULTIVEE EN CEREALES

DE SUPERFICIE EN CEREALES														Nombre d'exploitations ne cultivant pas de céréales
5 < 10 ha		10 < 15 ha		15 < 20 ha		20 < 30 ha		30 < 50 ha		50 < 80 ha		80 ha et plus		
Ex-ploitations	ha a	Ex-ploitations	ha a	Ex-ploitations	ha a	Ex-ploitations	ha a	Ex-ploitations	ha a	Ex-ploitations	ha a	Ex-ploitations	ha a	

## FLANDRE OCCIDENTALE

—	—	—	—	—	—	—	—	—	—	—	—	—	—	3 644
—	—	—	—	—	—	—	—	—	—	—	—	—	—	1 152
—	—	—	—	—	—	—	—	—	—	—	—	—	—	1 157
5	28 11	—	—	—	—	—	—	—	—	—	—	—	—	308
72	399 33	—	—	—	—	—	—	—	—	—	—	—	—	268
884	5 192 63	4	43 78	—	—	—	—	—	—	—	—	—	—	163
1 390	9 307 24	45	496 94	2	30 65	—	—	—	—	—	—	—	—	75
871	6 567 95	185	2 059 13	12	186 46	—	—	—	—	—	—	—	—	26
321	2 614 78	283	3 347 67	38	627 23	—	—	—	—	—	—	—	—	14
110	907 26	279	3 479 85	149	2 499 93	21	470 61	—	—	—	—	—	—	6
13	109 28	47	615 11	72	1 239 05	54	1 216 39	4	125 81	—	—	—	—	—
—	—	7	91 11	17	298 32	49	1 179 27	33	1 207 96	2	126 66	—	—	3
—	—	—	—	—	—	—	—	2	73 65	3	173 95	—	—	1
<b>3 666</b>	<b>25 126 58</b>	<b>850</b>	<b>10 133 59</b>	<b>290</b>	<b>4 881 64</b>	<b>126</b>	<b>2 913 27</b>	<b>39</b>	<b>1 407 42</b>	<b>5</b>	<b>300 61</b>	<b>—</b>	<b>—</b>	<b>6 817</b>

## ET POLDERS

—	—	—	—	—	—	—	—	—	—	—	—	—	—	635
—	—	—	—	—	—	—	—	—	—	—	—	—	—	228
—	—	—	—	—	—	—	—	—	—	—	—	—	—	220
2	11 96	—	—	—	—	—	—	—	—	—	—	—	—	41
36	203 08	—	—	—	—	—	—	—	—	—	—	—	—	46
283	1 749 72	5	53 69	—	—	—	—	—	—	—	—	—	—	39
397	2 753 90	40	445 76	3	45 90	—	—	—	—	—	—	—	—	21
259	1 995 56	109	1 229 70	13	208 96	—	—	—	—	—	—	—	—	6
119	996 19	133	1 584 03	31	519 03	2	47 00	—	—	—	—	—	—	2
38	317 44	176	2 193 10	118	1 974 05	23	524 39	—	—	—	—	—	—	3
3	28 24	44	571 71	53	910 43	48	1 091 92	4	127 65	—	—	—	—	—
—	—	4	56 10	17	305 49	45	1 085 58	36	1 280 74	2	126 66	—	—	2
—	—	—	—	—	—	—	—	1	37 65	2	113 47	—	—	—
<b>1 137</b>	<b>8 056 09</b>	<b>511</b>	<b>6 134 09</b>	<b>235</b>	<b>3 963 86</b>	<b>118</b>	<b>2 748 89</b>	<b>41</b>	<b>1 446 04</b>	<b>4</b>	<b>240 13</b>	<b>—</b>	<b>—</b>	<b>1 243</b>

## SABLONNEUSE

—	—	—	—	—	—	—	—	—	—	—	—	—	—	9 375
—	—	—	—	—	—	—	—	—	—	—	—	—	—	2 950
—	—	—	—	—	—	—	—	—	—	—	—	—	—	2 710
12	64 56	—	—	—	—	—	—	—	—	—	—	—	—	560
91	524 21	—	—	—	—	—	—	—	—	—	—	—	—	476
765	4 516 09	5	54 36	—	—	—	—	—	—	—	—	—	—	301
844	5 533 87	41	453 44	—	—	—	—	—	—	—	—	—	—	104
337	2 459 47	84	934 12	2	35 35	—	—	—	—	—	—	—	—	38
105	840 39	73	856 73	4	69 64	—	—	—	—	—	—	—	—	25
44	349 07	60	742 64	23	381 06	1	22 80	1	32 90	—	—	—	—	6
2	16 97	8	101 90	9	149 25	2	44 53	1	34 56	—	—	—	—	2
—	—	2	20 66	2	30 84	2	49 55	3	123 52	1	51 00	—	—	3
—	—	—	—	—	—	—	—	—	—	1	60 48	—	—	—
<b>2 200</b>	<b>14 304 63</b>	<b>273</b>	<b>3 163 85</b>	<b>40</b>	<b>666 14</b>	<b>5</b>	<b>116 88</b>	<b>5</b>	<b>190 98</b>	<b>2</b>	<b>111 48</b>	<b>—</b>	<b>—</b>	<b>16 550</b>

## PINE

—	—	—	—	—	—	—	—	—	—	—	—	—	—	4 509
—	—	—	—	—	—	—	—	—	—	—	—	—	—	1 276
—	—	—	—	—	—	—	—	—	—	—	—	—	—	1 441
6	35 69	—	—	—	—	—	—	—	—	—	—	—	—	531
34	215 04	—	—	—	—	—	—	—	—	—	—	—	—	787
129	792 36	9	97 40	—	—	—	—	—	—	—	—	—	—	950
123	801 53	12	136 60	5	79 80	—	—	—	—	—	—	—	—	395
56	381 95	12	137 94	2	33 30	1	20 00	—	—	—	—	—	—	129
27	187 38	14	161 47	3	52 44	4	94 27	—	—	—	—	—	—	40
12	82 80	15	185 78	3	48 00	2	41 05	1	36 00	—	—	—	—	20
6	42 85	2	24 92	2	36 00	4	95 00	2	71 00	—	—	—	—	4
5	29 00	2	28 95	5	79 80	4	99 25	9	327 20	2	104 50	—	—	6
1	6 00	—	—	—	—	1	26 00	3	120 47	4	235 70	3	393 78	—
<b>399</b>	<b>2 574 60</b>	<b>66</b>	<b>773 06</b>	<b>20</b>	<b>329 34</b>	<b>16</b>	<b>375 57</b>	<b>15</b>	<b>554 67</b>	<b>6</b>	<b>340 20</b>	<b>3</b>	<b>393 78</b>	<b>10 088</b>





## REPARTITION DES EXPLOITATIONS D'APRES LEUR TAILLE

SUPERFICIE AGRICOLE UTILISEE	Nombre d'exploitations avec terres	Exploitations avec superficie en céréales		EXPLOITATIONS PAR CLASSES							
				< 1 ha		1 < 2 ha		2 < 3 ha		3 < 5 ha	
		Ex-ploitations	ha a	Ex-ploitations	ha a	Ex-ploitations	ha a	Ex-ploitations	ha a	Ex-ploitations	ha a

CON											
0,01 — < 1	2 728	54	18 31	54	18 31	—	—	—	—	—	—
1 — < 2	645	39	24 02	32	14 62	7	9 40	—	—	—	—
2 — < 5	1 080	195	205 85	117	63 65	49	64 62	19	42 29	10	35 29
5 — < 7	449	144	240 66	48	25 60	50	68 14	22	50 21	20	72 51
7 — < 10	519	250	635 06	36	19 97	70	91 98	52	119 55	66	243 52
10 — < 15	688	450	1 672 23	34	21 22	74	104 17	79	187 21	146	563 82
15 — < 20	619	500	2 621 21	12	7 95	51	72 05	52	128 52	150	594 96
20 — < 25	543	481	3 351 31	1	55	17	24 91	28	66 90	99	390 87
25 — < 30	386	359	3 193 64	1	90	5	6 85	9	21 85	28	106 81
30 — < 40	520	496	6 145 08	2	1 55	5	7 33	—	—	21	83 68
40 — < 50	294	286	5 067 77	1	25	—	—	1	2 90	2	7 20
50 — < 100	624	620	19 178 49	—	—	—	—	—	—	1	3 50
≥ 100	128	127	7 655 75	—	—	—	—	—	—	—	—
<b>TOT.</b>	<b>9 223</b>	<b>4 001</b>	<b>50 009 38</b>	<b>338</b>	<b>174 57</b>	<b>328</b>	<b>449 45</b>	<b>262</b>	<b>619 43</b>	<b>543</b>	<b>2 102 16</b>

HAUTE											
0,01 — < 1	216	3	1 40	3	1 40	—	—	—	—	—	—
1 — < 2	163	2	2 00	1	50	1	1 50	—	—	—	—
2 — < 5	795	112	67 33	89	40 22	23	27 11	—	—	—	—
5 — < 7	604	166	153 32	97	49 67	56	70 95	10	21 70	2	6 00
7 — < 10	838	275	318 55	122	64 82	107	137 49	36	78 49	8	25 75
10 — < 15	869	344	588 36	93	54 61	115	146 51	82	185 60	48	166 89
15 — < 20	372	181	456 73	12	5 47	49	66 14	50	112 43	59	211 19
20 — < 25	102	52	225 95	—	—	3	3 00	12	27 75	19	74 05
25 — < 30	23	15	68 00	1	75	1	1 25	4	9 75	3	12 25
30 — < 40	13	7	54 00	—	—	—	—	2	4 50	—	—
40 — < 50	4	3	25 50	—	—	1	1 50	—	—	—	—
50 — < 100	1	—	—	—	—	—	—	—	—	—	—
≥ 100	1	1	20 00	—	—	—	—	—	—	—	—
<b>TOT.</b>	<b>4 001</b>	<b>1 161</b>	<b>1 981 64</b>	<b>418</b>	<b>217 44</b>	<b>356</b>	<b>455 45</b>	<b>196</b>	<b>440 22</b>	<b>139</b>	<b>496 13</b>

REGION											
0,01 — < 1	210	1	25	1	25	—	—	—	—	—	—
1 — < 2	55	—	—	—	—	—	—	—	—	—	—
2 — < 5	118	3	4 60	1	60	—	—	2	4 00	—	—
5 — < 7	89	6	6 77	3	2 32	3	4 45	—	—	—	—
7 — < 10	103	14	26 79	3	2 51	8	12 20	2	4 58	—	—
10 — < 15	165	27	69 95	5	2 44	9	13 60	6	14 08	5	16 63
15 — < 20	176	46	108 90	7	3 92	14	18 46	11	26 04	12	43 68
20 — < 25	105	44	167 98	3	1 54	8	12 26	8	18 10	12	47 22
25 — < 30	73	41	173 20	5	3 30	6	8 24	7	17 05	5	19 64
30 — < 40	70	47	299 30	1	80	7	8 90	4	9 93	7	28 45
40 — < 50	33	24	248 79	—	—	1	1 50	2	5 25	2	7 90
50 — < 100	24	20	312 24	—	—	1	1 50	1	2 00	2	8 70
≥ 100	—	—	—	—	—	—	—	—	—	—	—
<b>TOT.</b>	<b>1 221</b>	<b>273</b>	<b>1 418 77</b>	<b>29</b>	<b>17 68</b>	<b>57</b>	<b>81 11</b>	<b>43</b>	<b>101 03</b>	<b>45</b>	<b>172 22</b>

FA											
0,01 — < 1	626	16	4 93	16	4 93	—	—	—	—	—	—
1 — < 2	205	14	11 64	8	3 22	6	8 42	—	—	—	—
2 — < 5	492	57	48 98	36	18 13	18	22 09	2	4 48	1	4 28
5 — < 7	202	50	66 34	22	12 94	19	26 20	5	10 50	3	11 70
7 — < 10	311	127	204 53	49	26 38	38	52 30	23	54 35	13	46 40
10 — < 15	386	207	507 97	31	18 36	61	86 41	53	124 77	43	158 38
15 — < 20	438	292	967 94	19	12 09	54	77 79	68	164 75	98	373 14
20 — < 25	354	269	1 167 75	7	3 82	30	42 44	53	131 49	78	297 66
25 — < 30	289	240	1 335 50	6	3 50	13	20 56	35	82 43	62	248 62
30 — < 40	358	300	2 224 66	—	—	13	19 45	14	33 01	50	204 08
40 — < 50	165	145	1 597 54	—	—	4	5 76	6	13 70	17	65 13
50 — < 100	225	207	4 123 52	—	—	1	1 00	—	—	5	20 42
≥ 100	19	19	813 44	—	—	—	—	—	—	—	—
<b>TOT.</b>	<b>4 070</b>	<b>1 943</b>	<b>13 074 74</b>	<b>194</b>	<b>103 37</b>	<b>257</b>	<b>362 42</b>	<b>259</b>	<b>619 48</b>	<b>370</b>	<b>1 429 81</b>

## ET D'APRES L'IMPORTANCE DE LA SUPERFICIE CULTIVEE EN CEREALES

DE SUPERFICIE EN CEREALES														Nombre d'exploitations ne cultivant pas de céréales
5 < 10 ha		10 < 15 ha		15 < 20 ha		20 < 30 ha		30 < 50 ha		50 < 80 ha		80 ha et plus		
Ex-ploitations	ha a	Ex-ploitations	ha a	Ex-ploitations	ha a	Ex-ploitations	ha a	Ex-ploitations	ha a	Ex-ploitations	ha a	Ex-ploitations	ha a	

## DROZ

—	—	—	—	—	—	—	—	—	—	—	—	—	—	2 674
—	—	—	—	—	—	—	—	—	—	—	—	—	—	606
—	—	—	—	—	—	—	—	—	—	—	—	—	—	885
4	24 20	—	—	—	—	—	—	—	—	—	—	—	—	305
26	160 04	—	—	—	—	—	—	—	—	—	—	—	—	269
111	727 42	6	68 39	—	—	—	—	—	—	—	—	—	—	238
200	1 396 74	32	370 37	3	50 62	—	—	—	—	—	—	—	—	119
252	1 845 24	74	847 52	8	130 67	2	44 65	—	—	—	—	—	—	62
182	1 342 76	108	1 266 97	23	376 08	3	71 42	—	—	—	—	—	—	27
134	1 057 99	193	2 377 03	109	1 868 18	28	617 29	4	132 03	—	—	—	—	24
23	186 83	67	831 71	87	1 486 45	97	2 295 06	8	257 37	—	—	—	—	8
10	83 34	25	315 99	62	1 084 95	206	5 135 11	283	10 728 26	33	1 827 34	—	—	4
—	—	—	—	—	—	—	—	49	2 095 67	64	4 052 83	14	1 507 25	1
<b>942</b>	<b>6 824 56</b>	<b>505</b>	<b>6 077 98</b>	<b>292</b>	<b>4 996 95</b>	<b>336</b>	<b>8 163 53</b>	<b>344</b>	<b>13 213 33</b>	<b>97</b>	<b>5 880 17</b>	<b>14</b>	<b>1 507 25</b>	<b>5 222</b>

## ARDENNE

—	—	—	—	—	—	—	—	—	—	—	—	—	—	213
—	—	—	—	—	—	—	—	—	—	—	—	—	—	161
—	—	—	—	—	—	—	—	—	—	—	—	—	—	683
1	5 00	—	—	—	—	—	—	—	—	—	—	—	—	438
2	12 00	—	—	—	—	—	—	—	—	—	—	—	—	563
6	34 75	—	—	—	—	—	—	—	—	—	—	—	—	525
11	61 50	—	—	—	—	—	—	—	—	—	—	—	—	191
18	121 15	—	—	—	—	—	—	—	—	—	—	—	—	50
6	44 00	—	—	—	—	—	—	—	—	—	—	—	—	8
3	23 75	1	10 00	1	16 25	—	—	—	—	—	—	—	—	6
—	—	2	24 00	—	—	—	—	—	—	—	—	—	—	1
—	—	—	—	—	—	—	—	—	—	—	—	—	—	1
—	—	—	—	—	—	—	—	—	—	—	—	—	—	—
<b>47</b>	<b>302 15</b>	<b>3</b>	<b>34 00</b>	<b>1</b>	<b>16 25</b>	<b>1</b>	<b>20 00</b>	—	—	—	—	—	—	<b>2 840</b>

## HERBAGERE (FAGNE)

—	—	—	—	—	—	—	—	—	—	—	—	—	—	209
—	—	—	—	—	—	—	—	—	—	—	—	—	—	55
—	—	—	—	—	—	—	—	—	—	—	—	—	—	115
—	—	—	—	—	—	—	—	—	—	—	—	—	—	83
1	7 50	—	—	—	—	—	—	—	—	—	—	—	—	89
—	—	2	23 20	—	—	—	—	—	—	—	—	—	—	138
1	5 00	1	11 80	—	—	—	—	—	—	—	—	—	—	130
13	88 86	—	—	—	—	—	—	—	—	—	—	—	—	61
18	124 97	—	—	—	—	—	—	—	—	—	—	—	—	32
20	143 40	6	72 62	2	35 20	—	—	—	—	—	—	—	—	23
8	60 28	4	48 68	5	83 37	2	41 81	—	—	—	—	—	—	9
1	9 00	3	36 80	6	99 78	4	93 16	2	61 30	—	—	—	—	4
—	—	—	—	—	—	—	—	—	—	—	—	—	—	—
<b>62</b>	<b>439 01</b>	<b>16</b>	<b>193 10</b>	<b>13</b>	<b>218 35</b>	<b>6</b>	<b>134 97</b>	<b>2</b>	<b>61 30</b>	—	—	—	—	<b>948</b>

## MENNE

—	—	—	—	—	—	—	—	—	—	—	—	—	—	610
—	—	—	—	—	—	—	—	—	—	—	—	—	—	191
—	—	—	—	—	—	—	—	—	—	—	—	—	—	435
1	5 00	—	—	—	—	—	—	—	—	—	—	—	—	152
4	25 10	—	—	—	—	—	—	—	—	—	—	—	—	184
18	109 75	1	10 30	—	—	—	—	—	—	—	—	—	—	179
53	340 17	—	—	—	—	—	—	—	—	—	—	—	—	146
94	601 72	5	54 22	1	15 20	1	21 20	—	—	—	—	—	—	85
101	699 91	20	232 78	3	47 70	—	—	—	—	—	—	—	—	49
160	1 114 02	49	579 45	7	123 29	7	151 36	—	—	—	—	—	—	58
42	321 19	42	529 58	24	412 17	9	211 16	1	38 85	—	—	—	—	20
24	182 16	50	621 46	40	693 97	53	1 302 63	30	1 094 88	4	207 00	—	—	18
—	—	—	—	1	16 50	2	48 00	10	384 10	6	364 84	—	—	—
<b>497</b>	<b>3 399 02</b>	<b>167</b>	<b>2 027 79</b>	<b>76</b>	<b>1 308 83</b>	<b>72</b>	<b>1 734 35</b>	<b>41</b>	<b>1 517 83</b>	<b>10</b>	<b>571 84</b>	—	—	<b>2 127</b>

## REPARTITION DES EXPLOITATIONS D'APRES LEUR TAILLE

SUPERFICIE AGRICOLE UTILISEE	Nombre d'explo- itations avec terres	Exploitations avec superficie en céréales		EXPLOITATIONS PAR CLASSES							
				< 1 ha		1 < 2 ha		2 < 3 ha		3 < 5 ha	
		Ex- ploita- tions	ha a	Ex- ploita- tions	ha a	Ex- ploita- tions	ha a	Ex- ploita- tions	ha a	Ex- ploita- tions	ha a

ha											
0,01 — < 1	1 146	141	41 22	141	41 22	—	—	—	—	—	—
1 — < 2	460	131	63 42	119	49 58	12	13 84	—	—	—	—
2 — < 5	1 228	659	579 39	432	227 94	181	231 21	36	81 91	10	38 33
5 — < 7	666	480	654 76	141	76 70	240	329 89	84	190 71	13	44 52
7 — < 10	880	702	1 473 67	76	45 51	239	342 32	253	595 49	124	430 14
10 — < 15	1 285	1 119	3 464 02	63	39 88	175	243 90	274	663 37	502	1 887 44
15 — < 20	1 154	1 059	4 749 13	19	10 76	63	89 82	106	255 33	447	1 777 02
20 — < 25	850	787	4 554 92	5	3 00	23	31 51	46	111 26	166	663 30
25 — < 30	496	461	3 185 42	3	1 75	8	11 65	19	49 37	79	312 43
30 — < 40	480	447	3 850 95	2	1 05	9	12 28	17	37 16	34	131 93
40 — < 50	174	162	1 932 72	1	20	2	2 75	3	6 50	6	22 20
50 — < 100	129	128	2 498 42	—	—	—	—	—	—	1	4 00
≥ 100	8	7	262 20	—	—	—	—	—	—	—	—
<b>TOT.</b>	<b>8 956</b>	<b>6 283</b>	<b>27 310 24</b>	<b>1 002</b>	<b>497 59</b>	<b>952</b>	<b>1 309 17</b>	<b>838</b>	<b>1 991 10</b>	<b>1 382</b>	<b>5 311 31</b>

A R

0,01 — < 1	309	42	12 63	42	12 63	—	—	—	—	—	—
1 — < 2	147	46	16 18	43	12 68	3	3 50	—	—	—	—
2 — < 5	312	154	118 08	111	53 00	34	43 36	7	15 12	2	6 60
5 — < 7	154	123	149 14	46	25 20	60	81 78	15	35 53	2	6 63
7 — < 10	184	152	292 35	26	18 11	60	87 90	42	102 45	24	83 89
10 — < 15	274	236	627 92	28	17 07	67	99 73	44	106 61	78	295 45
15 — < 20	229	199	844 91	5	3 05	16	25 90	28	67 26	96	387 18
20 — < 25	217	204	992 31	4	1 95	16	23 26	23	55 87	65	257 96
25 — < 30	142	133	825 91	2	1 17	8	11 25	11	28 66	27	108 57
30 — < 40	191	176	1 355 63	2	74	5	7 33	6	15 12	34	137 34
40 — < 50	92	89	823 19	—	—	—	—	3	7 50	9	35 29
50 — < 100	62	60	908 04	—	—	—	—	1	2 00	4	14 00
≥ 100	2	2	47 65	—	—	—	—	—	—	—	—
<b>TOT.</b>	<b>2 315</b>	<b>1 616</b>	<b>7 013 94</b>	<b>309</b>	<b>145 60</b>	<b>269</b>	<b>384 01</b>	<b>180</b>	<b>436 12</b>	<b>341</b>	<b>1 332 91</b>

REGION

0,01 — < 1	4 318	1 164	326 48	1 164	326 48	—	—	—	—	—	—
1 — < 2	4 290	2 134	1 124 34	1 938	881 63	196	242 71	—	—	—	—
2 — < 5	17 403	12 499	15 044 91	5 280	3 196 58	5 552	7 706 81	1 410	3 257 37	257	884 15
5 — < 7	12 194	9 613	18 708 89	1 397	872 89	3 852	5 706 57	3 044	7 240 16	1 224	4 362 64
7 — < 10	16 811	13 497	36 848 65	989	602 22	2 991	4 373 06	4 043	9 848 36	4 628	17 043 29
10 — < 15	19 884	16 056	65 094 72	627	378 86	1 653	2 329 36	2 439	5 918 93	6 525	25 684 51
15 — < 20	12 333	10 282	60 123 39	179	104 14	520	725 09	718	1 729 50	2 411	9 601 62
20 — < 25	7 006	6 133	47 676 61	43	24 44	164	225 14	251	605 11	753	2 989 13
25 — < 30	4 049	3 685	35 705 95	23	15 17	54	78 53	111	268 57	284	1 118 18
30 — < 40	3 971	3 708	46 327 05	9	4 89	47	66 42	51	117 38	186	741 54
40 — < 50	1 734	1 665	28 602 38	3	1 10	9	12 36	16	37 85	44	168 72
50 — < 100	2 175	2 132	62 253 93	1	50	4	5 00	2	4 00	14	55 55
≥ 100	359	357	22 547 59	—	—	—	—	—	—	—	—
<b>TOT.</b>	<b>106 527</b>	<b>82 925</b>	<b>440 384 89</b>	<b>11 653</b>	<b>6 408 90</b>	<b>15 042</b>	<b>21 471 05</b>	<b>12 085</b>	<b>29 027 23</b>	<b>16 326</b>	<b>62 649 33</b>

LE  
CATEGORIE 1 : AGRICULTEURS

0,01 — < 1	5 877	255	64 17	255	64 17	—	—	—	—	—	—
1 — < 2	2 115	430	195 30	398	157 61	32	37 69	—	—	—	—
2 — < 5	1 836	760	816 76	423	227 81	239	331 82	75	177 17	23	79 96
5 — < 7	374	212	436 03	46	25 64	68	97 57	47	112 71	49	189 50
7 — < 10	322	175	475 04	30	16 98	52	73 15	31	77 11	37	144 45
10 — < 15	178	79	279 85	10	6 53	17	22 99	9	23 05	25	94 73
15 — < 20	63	35	195 54	2	1 14	5	6 78	2	4 30	9	35 53
20 — < 25	34	18	114 90	1	80	—	—	3	8 00	3	10 11
25 — < 30	19	10	81 06	1	75	—	—	—	—	2	8 46
30 — < 40	17	9	98 87	1	30	—	—	—	—	1	4 00
40 — < 50	8	6	82 85	—	—	—	—	—	—	—	—
50 — < 100	9	8	210 27	—	—	—	—	—	—	—	—
≥ 100	2	2	61 43	—	—	—	—	—	—	—	—
<b>TOT.</b>	<b>10 854</b>	<b>1 999</b>	<b>3112 07</b>	<b>1 167</b>	<b>501 73</b>	<b>413</b>	<b>570 00</b>	<b>167</b>	<b>402 34</b>	<b>149</b>	<b>566 74</b>

CATEGORIE 2 : HORTICULTEURS

## ET D'APRES L'IMPORTANCE DE LA SUPERFICIE CULTIVEE EN CEREALES

DE SUPERFICIE EN CEREALES														Nombre d'exploitations ne cultivant pas de céréales
5 < 10 ha		10 < 15 ha		15 < 20 ha		20 < 30 ha		30 < 50 ha		50 < 80 ha		80 ha et plus		
Ex-ploitations	ha a	Ex-ploitations	ha a	Ex-ploitations	ha a	Ex-ploitations	ha a	Ex-ploitations	ha a	Ex-ploitations	ha a	Ex-ploitations	ha a	

## DENNE

—	—	—	—	—	—	—	—	—	—	—	—	—	—	1 005
—	—	—	—	—	—	—	—	—	—	—	—	—	—	329
—	—	—	—	—	—	—	—	—	—	—	—	—	—	569
2	12 94	—	—	—	—	—	—	—	—	—	—	—	—	186
10	60 21	—	—	—	—	—	—	—	—	—	—	—	—	178
102	597 68	3	31 75	—	—	—	—	—	—	—	—	—	—	166
417	2 535 57	7	80 63	—	—	—	—	—	—	—	—	—	—	95
524	3 501 26	23	244 59	—	—	—	—	—	—	—	—	—	—	63
288	2 073 06	60	671 56	4	65 60	—	—	—	—	—	—	—	—	35
231	1 757 25	130	1 505 73	21	341 25	3	64 30	—	—	—	—	—	—	33
34	255 62	73	878 48	32	532 45	11	234 52	—	—	—	—	—	—	12
8	64 85	30	377 21	33	556 96	44	989 85	10	366 50	2	139 05	—	—	1
—	—	1	14 50	—	—	—	—	5	195 10	1	52 60	—	—	1
<b>1 616</b>	<b>10 858 44</b>	<b>327</b>	<b>3 804 45</b>	<b>90</b>	<b>1 496 26</b>	<b>58</b>	<b>1 288 67</b>	<b>15</b>	<b>561 60</b>	<b>3</b>	<b>191 65</b>	—	—	<b>2 673</b>

## JURASSIQUE

—	—	—	—	—	—	—	—	—	—	—	—	—	—	267
—	—	—	—	—	—	—	—	—	—	—	—	—	—	101
—	—	—	—	—	—	—	—	—	—	—	—	—	—	158
—	—	—	—	—	—	—	—	—	—	—	—	—	—	31
—	—	—	—	—	—	—	—	—	—	—	—	—	—	32
19	109 06	—	—	—	—	—	—	—	—	—	—	—	—	38
52	335 52	1	11 00	1	15 00	—	—	—	—	—	—	—	—	30
94	628 56	2	24 71	—	—	—	—	—	—	—	—	—	—	13
67	463 86	16	180 30	2	32 10	—	—	—	—	—	—	—	—	9
88	660 61	33	392 38	8	142 11	—	—	—	—	—	—	—	—	15
46	334 59	21	263 61	8	141 80	2	40 40	—	—	—	—	—	—	3
7	50 70	18	215 39	16	276 03	11	249 39	3	100 53	—	—	—	—	2
—	—	—	—	—	—	2	47 65	—	—	—	—	—	—	—
<b>373</b>	<b>2 582 90</b>	<b>91</b>	<b>1 087 39</b>	<b>35</b>	<b>607 04</b>	<b>15</b>	<b>337 44</b>	<b>3</b>	<b>100 53</b>	—	—	—	—	<b>699</b>

## ROYAUME

## ET ELEVEURS PROFESSIONNELS

—	—	—	—	—	—	—	—	—	—	—	—	—	—	3 154
—	—	—	—	—	—	—	—	—	—	—	—	—	—	2 156
—	—	—	—	—	—	—	—	—	—	—	—	—	—	4 904
96	526 63	—	—	—	—	—	—	—	—	—	—	—	—	2 581
846	4 981 72	—	—	—	—	—	—	—	—	—	—	—	—	3 314
4 694	29 497 54	118	1 285 52	—	—	—	—	—	—	—	—	—	—	3 828
5 748	39 911 18	687	7 746 83	19	305 03	—	—	—	—	—	—	—	—	2 051
3 406	25 430 94	1 380	16 161 17	130	2 110 21	6	130 47	—	—	—	—	—	—	873
1 474	11 395 98	1 365	16 461 60	346	5 739 46	28	628 46	—	—	—	—	—	—	364
887	6 802 30	1 325	16 483 90	919	15 679 52	275	6 128 76	9	302 34	—	—	—	—	263
185	1 408 30	342	4 284 28	462	8 009 77	549	12 892 85	55	1 787 15	—	—	—	—	69
55	428 77	154	1 916 30	223	3 881 92	707	17 589 77	869	32 625 45	103	5 746 67	—	—	43
1	6 00	1	14 50	—	—	7	167 82	98	4 203 37	187	11 674 46	63	6 481 44	2
<b>17 392</b>	<b>120 389 36</b>	<b>5 372</b>	<b>64 354 10</b>	<b>2 099</b>	<b>35 725 91</b>	<b>1 572</b>	<b>37 538 13</b>	<b>1 031</b>	<b>38 918 31</b>	<b>290</b>	<b>17 421 13</b>	<b>63</b>	<b>6 481 44</b>	<b>23 602</b>

## PROFESSIONNELS

—	—	—	—	—	—	—	—	—	—	—	—	—	—	5 622
—	—	—	—	—	—	—	—	—	—	—	—	—	—	1 685
—	—	—	—	—	—	—	—	—	—	—	—	—	—	1 076
2	10 61	—	—	—	—	—	—	—	—	—	—	—	—	162
25	163 35	—	—	—	—	—	—	—	—	—	—	—	—	147
17	121 12	1	11 43	—	—	—	—	—	—	—	—	—	—	99
12	84 09	3	32 20	2	31 50	—	—	—	—	—	—	—	—	28
7	46 58	4	49 41	—	—	—	—	—	—	—	—	—	—	16
3	20 01	3	34 64	1	17 20	—	—	—	—	—	—	—	—	9
1	7 10	2	23 08	4	64 39	—	—	—	—	—	—	—	—	8
2	15 35	2	25 90	1	18 50	1	23 10	—	—	—	—	—	—	2
1	8 38	1	10 20	—	—	2	48 97	4	142 72	—	—	—	—	1
1	5 43	—	—	—	—	—	—	—	—	1	56 00	—	—	—
<b>71</b>	<b>482 02</b>	<b>16</b>	<b>186 86</b>	<b>8</b>	<b>131 59</b>	<b>3</b>	<b>72 07</b>	<b>4</b>	<b>142 72</b>	<b>1</b>	<b>56 00</b>	—	—	<b>8 855</b>

## REPARTITION DES EXPLOITATIONS D'APRES LEUR TAILLE

SUPERFICIE AGRICOLE UTILISEE	Nombre d'exploit- ations avec terres	Exploitations avec superficie en céréales		EXPLOITATIONS PAR CLASSES							
				< 1 ha		1 < 2 ha		2 < 3 ha		3 < 5 ha	
		Ex- ploita- tions	ha a	Ex- ploita- tions	ha a	Ex- ploita- tions	ha a	Ex- ploita- tions	ha a	Ex- ploita- tions	ha a

## CATEGORIE 3 : AUTRES PRODUCTEURS

0,01 — < 1	38 417	8 957	2 299 61	8 957	2 299 61	—	—	—	—	—	—
1 — < 2	8 841	3 532	1 805 54	3 114	1 291 37	418	514 17	—	—	—	—
2 — < 5	9 413	4 493	4 569 33	2 566	1 375 44	1 420	1 906 75	405	930 50	102	356 64
5 — < 7	1 973	1 040	1 836 10	271	154 95	393	545 29	220	515 77	129	467 29
7 — < 10	1 309	667	1 667 45	108	62 85	190	262 14	159	382 63	141	519 30
10 — < 15	743	409	1 481 52	42	24 99	77	103 67	67	157 11	123	459 07
15 — < 20	238	123	689 45	5	3 95	16	22 61	15	33 35	29	111 05
20 — < 25	105	54	360 66	3	1 10	4	5 36	7	17 37	8	29 74
25 — < 30	52	32	285 25	—	—	3	3 00	3	7 65	4	15 50
30 — < 40	40	19	201 50	—	—	—	—	2	4 80	3	11 50
40 — < 50	23	13	195 70	1	25	1	1 15	1	2 00	1	4 00
50 — < 100	24	17	511 95	—	—	—	—	—	—	—	—
≥ 100	9	7	599 00	—	—	—	—	—	—	—	—
<b>TOT.</b>	<b>61 187</b>	<b>19 363</b>	<b>16 503 06</b>	<b>15 067</b>	<b>5 214 51</b>	<b>2 522</b>	<b>3 364 14</b>	<b>879</b>	<b>2 051 18</b>	<b>540</b>	<b>1 974 09</b>

## CATEGORIE 4 :

0,01 — < 1	453	4	75	4	75	—	—	—	—	—	—
1 — < 2	127	12	5 05	11	4 05	1	1 00	—	—	—	—
2 — < 5	147	25	27 06	13	6 48	9	13 72	3	6 86	—	—
5 — < 7	44	17	21 00	5	2 64	12	18 36	—	—	—	—
7 — < 10	32	14	29 45	3	2 00	5	7 61	3	7 35	2	6 34
10 — < 15	33	20	53 11	3	1 00	4	5 92	4	9 15	6	19 50
15 — < 20	8	1	6 40	—	—	—	—	—	—	—	—
20 — < 25	9	3	21 47	—	—	—	—	—	—	—	—
25 — < 30	7	5	35 45	—	—	—	—	—	—	1	4 60
30 — < 40	8	7	79 62	—	—	—	—	—	—	1	3 85
40 — < 50	7	7	119 46	—	—	—	—	1	2 45	—	—
50 — < 100	14	12	273 11	—	—	—	—	—	—	—	—
≥ 100	5	5	197 45	—	—	—	—	—	—	—	—
<b>TOT.</b>	<b>894</b>	<b>132</b>	<b>869 38</b>	<b>39</b>	<b>16 92</b>	<b>31</b>	<b>46 61</b>	<b>11</b>	<b>25 81</b>	<b>10</b>	<b>34 29</b>

## ENSEMBLE

0,01 — < 1	49 065	10 380	2 691 01	10 380	2 691 01	—	—	—	—	—	—
1 — < 2	15 373	6 108	3 130 23	5 461	2 334 66	647	795 57	—	—	—	—
2 — < 5	28 799	17 777	20 458 06	8 282	4 806 31	7 220	9 959 10	1 893	4 371 90	382	1 320 75
5 — < 7	14 585	10 882	21 002 02	1 719	1 056 12	4 325	6 367 79	3 311	7 868 64	1 402	5 019 43
7 — < 10	18 474	14 353	39 020 59	1 130	684 05	3 238	4 715 96	4 236	10 315 45	4 808	17 713 38
10 — < 15	20 838	16 564	66 909 20	682	411 38	1 751	2 461 94	2 519	6 108 24	6 679	26 257 81
15 — < 20	12 642	10 441	61 014 78	186	109 23	541	754 48	735	1 767 15	2 449	9 748 20
20 — < 25	7 154	6 208	48 173 64	47	26 34	168	230 50	261	630 48	764	3 028 98
25 — < 30	4 127	3 732	36 107 71	24	15 92	57	81 53	114	276 22	291	1 146 74
30 — < 40	4 036	3 743	46 707 04	10	5 19	47	66 42	53	122 18	191	760 89
40 — < 50	1 772	1 691	29 000 39	4	1 35	10	13 51	18	42 30	45	172 72
50 — < 100	2 222	2 169	63 249 26	1	50	4	5 00	2	4 00	14	55 55
≥ 100	375	371	23 405 47	—	—	—	—	—	—	—	—
<b>TOT.</b>	<b>179 462</b>	<b>104 419</b>	<b>460 869 40</b>	<b>27 926</b>	<b>12 142 06</b>	<b>18 008</b>	<b>25 451 80</b>	<b>13 142</b>	<b>31 506 56</b>	<b>17 025</b>	<b>65 224 45</b>



## ET D'APRES L'IMPORTANCE DE LA SUPERFICIE CULTIVEE EN CEREALES

DE SUPERFICIE EN CEREALES														Nombre d'exploitations ne cultivant pas de céréales
5 < 10 ha		10 < 15 ha		15 < 20 ha		20 < 30 ha		30 < 50 ha		50 < 80 ha		80 ha et plus		
Ex-ploitations	ha a	Ex-ploitations	ha a	Ex-ploitations	ha a	Ex-ploitations	ha a	Ex-ploitations	ha a	Ex-ploitations	ha a	Ex-ploitations	ha a	

## PRODUISANT POUR LA VENTE

—	—	—	—	—	—	—	—	—	—	—	—	—	—	29 460
—	—	—	—	—	—	—	—	—	—	—	—	—	—	5 309
—	—	—	—	—	—	—	—	—	—	—	—	—	—	4 920
27	152 80	—	—	—	—	—	—	—	—	—	—	—	—	933
69	440 53	—	—	—	—	—	—	—	—	—	—	—	—	642
86	579 99	14	156 69	—	—	—	—	—	—	—	—	—	—	334
40	292 99	15	173 50	3	52 00	—	—	—	—	—	—	—	—	115
19	137 31	11	129 08	1	19 50	1	21 20	—	—	—	—	—	—	51
8	52 00	8	93 20	4	71 40	2	42 50	—	—	—	—	—	—	20
5	34 50	5	61 17	2	35 30	1	21 00	1	33 23	—	—	—	—	21
—	—	2	24 20	3	47 00	2	46 50	2	70 60	—	—	—	—	10
3	17 00	—	—	—	—	6	142 80	7	301 15	1	51 00	—	—	7
—	—	—	—	—	—	1	26 00	1	30 00	1	58 49	4	484 51	2
<b>257</b>	<b>1 707 12</b>	<b>55</b>	<b>637 84</b>	<b>13</b>	<b>225 20</b>	<b>13</b>	<b>300 00</b>	<b>11</b>	<b>434 98</b>	<b>2</b>	<b>109 49</b>	<b>4</b>	<b>484 51</b>	<b>41 824</b>

## ETABLISSEMENTS SPECIAUX

—	—	—	—	—	—	—	—	—	—	—	—	—	—	449
—	—	—	—	—	—	—	—	—	—	—	—	—	—	115
—	—	—	—	—	—	—	—	—	—	—	—	—	—	122
—	—	—	—	—	—	—	—	—	—	—	—	—	—	27
1	6 15	—	—	—	—	—	—	—	—	—	—	—	—	18
3	17 54	—	—	—	—	—	—	—	—	—	—	—	—	13
1	6 40	—	—	—	—	—	—	—	—	—	—	—	—	7
3	21 47	—	—	—	—	—	—	—	—	—	—	—	—	6
4	30 85	—	—	—	—	—	—	—	—	—	—	—	—	2
3	23 25	1	12 25	1	16 70	1	23 57	—	—	—	—	—	—	1
—	—	1	11 30	3	52 87	1	22 74	1	30 10	—	—	—	—	—
2	13 71	2	25 17	2	36 26	2	49 35	4	148 62	—	—	—	—	2
—	—	—	—	1	16 50	—	—	3	120 47	1	60 48	—	—	—
<b>17</b>	<b>119 37</b>	<b>4</b>	<b>48 72</b>	<b>7</b>	<b>122 33</b>	<b>4</b>	<b>95 66</b>	<b>8</b>	<b>299 19</b>	<b>1</b>	<b>60 48</b>	<b>—</b>	<b>—</b>	<b>762</b>

## DES CATEGORIES (1 à 4)

—	—	—	—	—	—	—	—	—	—	—	—	—	—	38 685
—	—	—	—	—	—	—	—	—	—	—	—	—	—	9 265
—	—	—	—	—	—	—	—	—	—	—	—	—	—	11 022
125	690 04	—	—	—	—	—	—	—	—	—	—	—	—	3 703
941	5 591 75	—	—	—	—	—	—	—	—	—	—	—	—	4 121
4 800	30 216 19	133	1 453 64	—	—	—	—	—	—	—	—	—	—	4 274
5 801	40 294 66	705	7 952 53	24	388 53	—	—	—	—	—	—	—	—	2 201
3 435	25 636 30	1 395	16 339 66	131	2 129 71	7	151 67	—	—	—	—	—	—	946
1 489	11 498 84	1 376	16 589 44	351	5 828 06	30	670 96	—	—	—	—	—	—	395
896	6 867 15	1 333	16 580 40	926	15 795 91	277	6 173 33	10	335 57	—	—	—	—	293
187	1 423 65	347	4 345 68	469	8 128 14	553	12 985 19	58	1 887 85	—	—	—	—	81
61	467 86	157	1 951 67	225	3 918 18	717	17 830 89	884	33 217 94	104	5 797 67	—	—	53
2	11 43	1	14 50	1	16 50	8	193 82	102	4 353 84	190	11 849 43	67	6 965 95	4
<b>17 737</b>	<b>122 697 87</b>	<b>5 447</b>	<b>65 227 52</b>	<b>2 127</b>	<b>36 205 03</b>	<b>1 592</b>	<b>38 005 86</b>	<b>1 054</b>	<b>39 795 20</b>	<b>294</b>	<b>17 647 10</b>	<b>67</b>	<b>6 965 95</b>	<b>75 043</b>

## REPARTITION DES EXPLOITATIONS D'APRES LEUR TAILLE ET D'APRES

SUPERFICIE AGRICOLE UTILISEE	Nombre d'exploitations avec terres	Exploitations avec superficie en froment		EXPLOITATIONS PAR CLASSES					
				< 50 a		50 a < 1 ha		1 < 3 ha	
		Ex- ploi- tations	ha a	Ex- ploi- tations	ha a	Ex- ploi- tations	ha a	Ex- ploi- tations	ha a

PROVINCE										
0,01 — < 1	5 847	91	16 92	84	13 09	7	3 83	—	—	—
1 — < 2	2 560	66	18 26	55	11 27	9	4 99	2	2 00	—
2 — < 5	3 819	307	144 12	200	52 87	80	48 98	24	29 95	—
5 — < 7	1 596	190	115 19	90	26 84	71	45 38	26	31 93	—
7 — < 10	2 096	244	189 91	76	23 05	93	58 40	72	98 46	—
10 — < 15	2 143	238	266 54	33	10 83	93	58 28	97	140 60	—
15 — < 20	893	125	184 77	7	2 53	24	15 55	81	116 75	—
20 — < 25	293	55	129 62	3	97	8	5 80	31	46 45	—
25 — < 30	102	24	87 39	—	—	—	—	11	16 80	—
30 — < 40	51	17	108 38	—	—	—	—	4	6 00	—
40 — < 50	16	6	26 80	—	—	—	—	3	3 80	—
50 — < 100	20	9	106 70	—	—	—	—	1	2 00	—
≥ 100	7	5	117 07	—	—	—	—	—	—	—
<b>TOT.</b>	<b>19 443</b>	<b>1 377</b>	<b>1 511 67</b>	<b>548</b>	<b>141 45</b>	<b>385</b>	<b>241 21</b>	<b>352</b>	<b>494 74</b>	

PROVINCE										
0,01 — < 1	13 121	1 789	381 39	1 700	324 79	89	56 60	—	—	—
1 — < 2	2 982	1 206	442 25	914	238 44	256	160 26	36	43 55	—
2 — < 5	5 254	3 545	2 433 73	1 333	408 45	1 418	945 32	785	1 050 31	—
5 — < 7	2 107	1 742	1 974 81	222	72 65	591	414 51	895	1 373 29	—
7 — < 10	2 177	1 865	2 997 49	118	38 21	331	236 71	1 263	2 169 51	—
10 — < 15	2 169	1 955	4 854 31	28	9 14	109	77 08	1 178	2 297 68	—
15 — < 20	1 116	1 116	4 065 75	6	2 00	23	16 63	333	696 32	—
20 — < 25	681	644	3 223 15	—	—	4	3 08	91	183 96	—
25 — < 30	379	365	2 308 74	—	—	2	1 30	25	50 37	—
30 — < 40	398	390	3 421 87	—	—	—	—	8	15 82	—
40 — < 50	188	185	2 307 37	1	20	—	—	1	2 55	—
50 — < 100	296	294	6 067 38	—	—	—	—	1	1 00	—
≥ 100	59	59	2 644 29	—	—	—	—	—	—	—
<b>TOT.</b>	<b>31 007</b>	<b>15 155</b>	<b>37 122 53</b>	<b>4 322</b>	<b>1 093 88</b>	<b>2 823</b>	<b>1 911 49</b>	<b>4 616</b>	<b>7 884 36</b>	

PROVINCE										
0,01 — < 1	3 935	230	69 90	191	43 38	39	26 52	—	—	—
1 — < 2	954	114	51 00	76	21 57	26	16 06	12	13 37	—
2 — < 5	1 941	605	500 57	171	55 83	249	170 58	178	247 92	—
5 — < 7	1 023	517	610 68	61	21 86	154	106 34	292	446 04	—
7 — < 10	1 485	1 015	1 786 19	38	13 76	144	103 94	731	1 306 40	—
10 — < 15	2 266	1 791	4 935 35	22	7 37	80	56 68	928	1 860 62	—
15 — < 20	2 070	1 715	6 703 30	9	3 28	31	21 26	420	865 20	—
20 — < 25	1 405	1 214	6 167 45	2	70	11	8 22	148	297 40	—
25 — < 30	930	829	5 315 79	2	45	5	3 56	66	134 41	—
30 — < 40	908	792	6 858 77	—	—	3	2 04	35	64 37	—
40 — < 50	437	400	4 720 85	—	—	2	1 30	9	18 60	—
50 — < 100	434	412	8 166 63	—	—	—	—	2	4 70	—
≥ 100	63	62	3 018 89	—	—	—	—	—	—	—
<b>TOT.</b>	<b>17 851</b>	<b>9 696</b>	<b>48 905 37</b>	<b>572</b>	<b>168 20</b>	<b>744</b>	<b>516 50</b>	<b>2 821</b>	<b>5 259 03</b>	

PROVINCE										
0,01 — < 1	3 001	155	53 41	118	29 48	37	23 93	—	—	—
1 — < 2	918	57	37 31	24	5 96	18	12 10	15	19 25	—
2 — < 5	2 404	158	138 81	44	14 67	61	43 54	51	73 16	—
5 — < 7	1 540	135	197 80	11	3 10	30	21 31	86	144 15	—
7 — < 10	2 142	267	540 61	22	5 56	22	14 72	176	333 91	—
10 — < 15	2 773	487	1 388 57	18	5 20	32	19 75	209	452 87	—
15 — < 20	1 715	473	1 879 13	15	3 34	22	13 75	78	146 77	—
20 — < 25	862	350	1 779 12	1	25	10	7 40	54	98 59	—
25 — < 30	437	244	1 557 75	3	1 26	4	2 46	33	60 34	—
30 — < 40	410	285	2 221 72	1	10	6	4 45	28	57 55	—
40 — < 50	198	166	1 882 76	—	—	—	—	6	12 20	—
50 — < 100	368	351	6 913 41	—	—	—	—	4	8 50	—
≥ 100	64	62	2 427 81	—	—	—	—	—	—	—
<b>TOT.</b>	<b>16 832</b>	<b>3 190</b>	<b>21 018 21</b>	<b>257</b>	<b>68 92</b>	<b>242</b>	<b>163 41</b>	<b>740</b>	<b>1 407 29</b>	

## L'IMPORTANCE DE LA SUPERFICIE CULTIVEE EN FROMENT (d'hiver et de printemps)

DE SUPERFICIE EN FROMENT										Nombre d'exploitations ne cultivant pas de froment
3 < 5 ha		5 < 10 ha		10 < 20 ha		20 < 30 ha		30 ha et plus		
Ex- ploi- tations	ha a	Ex- ploi- tations	ha a	Ex- ploi- tations	ha a	Ex- ploi- tations	ha a	Ex- ploi- tations	ha a	
<b>D'ANVERS</b>										
—	—	—	—	—	—	—	—	—	—	5 756
—	—	—	—	—	—	—	—	—	—	2 494
3	12 32	—	—	—	—	—	—	—	—	3 512
2	6 04	1	5 00	—	—	—	—	—	—	1 406
3	10 00	—	—	—	—	—	—	—	—	1 852
13	43 83	2	13 00	—	—	—	—	—	—	1 905
10	32 55	3	17 39	—	—	—	—	—	—	768
6	21 80	5	31 60	2	23 00	—	—	—	—	238
7	24 59	5	36 00	1	10 00	—	—	—	—	78
3	10 00	6	45 08	4	47 30	—	—	—	—	34
—	—	2	13 00	1	10 00	—	—	—	—	10
1	4 00	2	11 70	3	34 00	1	22 00	1	33 00	11
—	—	1	6 00	1	10 00	1	21 80	2	79 27	2
<b>48</b>	<b>165 13</b>	<b>27</b>	<b>178 77</b>	<b>12</b>	<b>134 30</b>	<b>2</b>	<b>43 80</b>	<b>3</b>	<b>112 27</b>	<b>18 066</b>
<b>DE BRABANT</b>										
—	—	—	—	—	—	—	—	—	—	11 332
—	—	—	—	—	—	—	—	—	—	1 776
9	29 65	—	—	—	—	—	—	—	—	1 709
33	108 36	1	6 00	—	—	—	—	—	—	365
143	500 58	10	52 48	—	—	—	—	—	—	312
572	2 076 42	65	363 98	3	30 01	—	—	—	—	214
550	2 129 95	202	1 199 65	2	21 20	—	—	—	—	80
217	860 32	323	2 072 45	9	103 34	—	—	—	—	37
65	263 52	250	1 734 94	23	258 61	—	—	—	—	14
22	85 99	234	1 803 27	126	1 516 79	—	—	—	—	8
6	27 02	34	276 03	136	1 841 26	6	130 31	1	30 00	3
3	11 00	13	95 31	139	2 100 97	92	2 230 39	46	1 628 71	2
—	—	—	—	—	—	7	195 60	52	2 448 69	—
<b>1 620</b>	<b>6 092 81</b>	<b>1 132</b>	<b>7 604 11</b>	<b>438</b>	<b>5 872 18</b>	<b>105</b>	<b>2 556 30</b>	<b>99</b>	<b>4 107 40</b>	<b>15 852</b>
<b>DE HAINAUT</b>										
—	—	—	—	—	—	—	—	—	—	3 705
—	—	—	—	—	—	—	—	—	—	840
7	26 24	—	—	—	—	—	—	—	—	1 336
9	30 44	1	6 00	—	—	—	—	—	—	506
97	333 44	5	28 65	—	—	—	—	—	—	470
652	2 395 47	109	615 21	—	—	—	—	—	—	475
808	3 112 60	446	2 690 96	1	10 00	—	—	—	—	355
430	1 712 85	594	3 828 39	29	319 89	—	—	—	—	191
159	645 52	518	3 632 92	79	898 93	—	—	—	—	101
59	237 36	436	3 338 31	255	3 130 69	4	86 00	—	—	116
6	21 29	106	846 50	259	3 446 37	18	386 79	—	—	37
4	16 80	24	179 01	193	2 984 37	151	3 628 39	38	1 353 36	22
—	—	—	—	1	11 00	7	189 67	54	2 818 22	1
<b>2 231</b>	<b>8 532 01</b>	<b>2 239</b>	<b>15 165 95</b>	<b>817</b>	<b>10 801 25</b>	<b>180</b>	<b>4 290 85</b>	<b>92</b>	<b>4 171 58</b>	<b>8 155</b>
<b>DE LIEGE</b>										
—	—	—	—	—	—	—	—	—	—	2 846
—	—	—	—	—	—	—	—	—	—	861
2	7 44	—	—	—	—	—	—	—	—	2 246
7	24 24	1	5 00	—	—	—	—	—	—	1 405
40	141 94	7	44 48	—	—	—	—	—	—	1 875
199	738 36	28	161 39	1	11 00	—	—	—	—	2 286
225	895 57	130	777 50	3	42 20	—	—	—	—	1 242
100	406 63	176	1 166 72	9	99 53	—	—	—	—	512
32	121 99	149	1 109 23	23	262 47	—	—	—	—	193
34	128 35	131	988 38	84	1 020 59	1	22 30	—	—	125
12	45 60	43	323 88	95	1 276 60	10	224 48	—	—	32
4	15 75	38	286 80	145	2 220 76	111	2 685 32	49	1 696 28	17
—	—	—	—	3	48 30	10	250 85	49	2 128 66	2
<b>655</b>	<b>2 525 87</b>	<b>703</b>	<b>4 863 38</b>	<b>363</b>	<b>4 981 45</b>	<b>132</b>	<b>3 182 95</b>	<b>98</b>	<b>3 824 94</b>	<b>13 642</b>

## REPARTITION DES EXPLOITATIONS D'APRES LEUR TAILLE ET D'APRES

SUPERFICIE AGRICOLE UTILISEE	ha	Nombre d'exploit- ations avec terres	Exploitations avec superficie en froment		EXPLOITATIONS PAR CLASSES					
			Ex- ploi- tations	ha a	< 50 a		50 a < 1 ha		1 < 3 ha	
					Ex- ploi- tations	ha a	Ex- ploi- tations	ha a	Ex- ploi- tations	ha a

## PROVINCE

0,01 — < 1	5 000	498	103 85	478	91 62	20	12 23	—	—
1 — < 2	1 677	313	107 08	246	58 09	56	34 92	11	14 07
2 — < 5	2 930	983	585 50	476	132 79	336	226 14	169	220 02
5 — < 7	1 319	618	611 45	138	43 03	201	139 90	267	388 44
7 — < 10	1 504	718	955 27	115	36 38	149	106 21	422	696 89
10 — < 15	1 654	809	1 625 44	70	23 47	120	82 95	426	791 95
15 — < 20	846	446	1 322 67	15	4 50	49	33 05	149	277 58
20 — < 25	301	172	713 82	3	1 20	8	6 01	38	73 05
25 — < 30	154	101	518 14	2	56	6	3 75	16	29 37
30 — < 40	112	77	532 98	1	40	2	1 00	9	16 87
40 — < 50	53	43	419 20	—	—	—	—	1	1 30
50 — < 100	76	60	957 59	—	—	—	—	3	6 70
≥ 100	10	6	198 25	—	—	—	—	—	—
<b>TOT.</b>	<b>15 636</b>	<b>4 844</b>	<b>8 651 24</b>	<b>1 544</b>	<b>392 04</b>	<b>947</b>	<b>646 16</b>	<b>1 511</b>	<b>2 516 24</b>

## PROVINCE

0,01 — < 1	1 505	36	8 07	33	6 05	3	2 02	—	—
1 — < 2	636	33	6 58	32	6 08	1	50	—	—
2 — < 5	1 555	165	62 24	122	28 26	32	19 31	11	14 67
5 — < 7	815	167	75 19	107	30 28	48	30 26	12	14 65
7 — < 10	1 074	269	148 10	141	41 27	89	56 51	39	50 32
10 — < 15	1 561	496	339 95	217	63 56	178	114 46	97	148 54
15 — < 20	1 399	486	411 03	164	50 59	179	115 42	127	179 56
20 — < 25	1 049	409	388 96	126	38 64	137	87 62	125	179 51
25 — < 30	632	236	321 47	46	15 49	73	45 35	87	136 44
30 — < 40	674	309	564 70	37	12 03	73	48 80	139	232 96
40 — < 50	287	132	385 95	8	2 45	18	11 80	54	94 77
50 — < 100	227	125	646 46	1	40	11	7 10	32	59 79
≥ 100	10	5	58 30	—	—	—	—	—	—
<b>TOT.</b>	<b>11 424</b>	<b>2 868</b>	<b>3 417 00</b>	<b>1 034</b>	<b>295 10</b>	<b>842</b>	<b>539 15</b>	<b>723</b>	<b>1 111 21</b>

## PROVINCE

0,01 — < 1	2 735	47	15 18	36	8 22	11	6 96	—	—
1 — < 2	615	25	14 99	11	2 92	9	5 93	5	6 14
2 — < 5	1 203	96	70 51	36	10 64	37	24 82	22	31 87
5 — < 7	499	91	89 89	31	9 01	24	15 09	34	54 69
7 — < 10	660	179	252 23	33	10 38	37	25 38	92	155 06
10 — < 15	921	377	672 03	41	12 50	70	47 48	189	330 43
15 — < 20	850	442	993 66	36	11 07	54	36 83	234	416 95
20 — < 25	770	478	1 353 70	30	9 12	57	37 49	184	328 25
25 — < 30	587	385	1 429 13	10	3 10	25	17 10	136	237 48
30 — < 40	730	541	2 586 27	21	7 22	28	19 46	138	264 74
40 — < 50	358	297	2 081 21	—	—	13	8 50	39	75 40
50 — < 100	661	603	7 940 11	3	80	8	5 10	38	72 06
≥ 100	155	150	5 012 02	—	—	—	—	—	—
<b>TOT.</b>	<b>10 744</b>	<b>3 711</b>	<b>22 510 93</b>	<b>288</b>	<b>84 98</b>	<b>373</b>	<b>250 14</b>	<b>1 111</b>	<b>1 973 07</b>

## PROVINCE DE LA

0,01 — < 1	9 129	910	163 19	883	145 02	27	18 17	—	—
1 — < 2	3 006	572	166 78	506	117 17	54	34 95	12	14 66
2 — < 5	5 604	1 850	940 32	1 043	318 07	645	419 71	161	199 54
5 — < 7	3 073	1 288	985 39	366	120 90	550	375 97	370	476 25
7 — < 10	3 834	1 748	1 894 47	304	106 28	484	334 44	934	1 368 10
10 — < 15	3 558	1 977	3 431 01	130	46 53	320	220 63	1 259	2 201 20
15 — < 20	1 468	979	2 741 49	29	10 83	68	47 76	435	817 19
20 — < 25	569	445	1 871 06	4	1 30	15	10 19	104	204 21
25 — < 30	229	190	978 33	—	—	8	5 25	22	41 50
30 — < 40	179	164	1 190 25	—	—	3	2 25	15	27 44
40 — < 50	44	39	428 48	—	—	2	1 77	—	—
50 — < 100	29	27	446 41	—	—	—	—	—	—
≥ 100	1	—	—	—	—	—	—	—	—
<b>TOT.</b>	<b>30 723</b>	<b>10 189</b>	<b>15 237 18</b>	<b>3 265</b>	<b>866 10</b>	<b>2 176</b>	<b>1 471 09</b>	<b>3 312</b>	<b>5 350 09</b>

## L'IMPORTANCE DE LA SUPERFICIE CULTIVEE EN FROMENT (d'hiver et de printemps)

DE SUPERFICIE EN FROMENT											Nombre d'explo- itations ne cultivant pas de froment
3 < 5 ha		5 < 10 ha		10 < 20 ha		20 < 30 ha		30 ha et plus			
Ex- ploi- tations	ha a	Ex- ploi- tations	ha a	Ex- ploi- tations	ha a	Ex- ploi- tations	ha a	Ex- ploi- tations	ha a		
<b>DE LIMBOURG</b>											
—	—	—	—	—	—	—	—	—	—	—	4 502
—	—	—	—	—	—	—	—	—	—	—	1 364
2	6 55	—	—	—	—	—	—	—	—	—	1 947
12	40 08	—	—	—	—	—	—	—	—	—	701
30	103 82	2	11 97	—	—	—	—	—	—	—	786
172	610 56	21	116 51	—	—	—	—	—	—	—	845
168	626 71	64	369 83	1	11 00	—	—	—	—	—	400
63	250 73	59	372 13	1	10 70	—	—	—	—	—	129
19	72 80	55	379 92	3	31 74	—	—	—	—	—	53
12	46 51	34	255 53	19	212 67	—	—	—	—	—	35
1	3 50	22	166 81	19	247 59	—	—	—	—	—	10
—	—	12	91 98	26	378 15	17	398 78	2	81 98	—	16
—	—	—	—	2	30 03	1	22 17	3	146 05	—	4
<b>479</b>	<b>1 761 26</b>	<b>269</b>	<b>1 764 68</b>	<b>71</b>	<b>921 88</b>	<b>18</b>	<b>420 95</b>	<b>5</b>	<b>228 03</b>	<b>10 792</b>	
<b>DE LUXEMBOURG</b>											
—	—	—	—	—	—	—	—	—	—	—	1 469
—	—	—	—	—	—	—	—	—	—	—	603
—	—	—	—	—	—	—	—	—	—	—	1 390
—	—	—	—	—	—	—	—	—	—	—	648
—	—	—	—	—	—	—	—	—	—	—	805
4	13 39	—	—	—	—	—	—	—	—	—	1 065
12	42 86	4	22 60	—	—	—	—	—	—	—	913
17	60 57	4	22 62	—	—	—	—	—	—	—	640
23	81 69	7	42 50	—	—	—	—	—	—	—	396
39	146 27	21	124 64	—	—	—	—	—	—	—	365
26	94 77	24	158 18	2	23 98	—	—	—	—	—	155
29	104 72	35	253 50	17	220 95	—	—	—	—	—	102
1	3 80	1	5 00	2	29 00	1	20 50	—	—	—	5
<b>151</b>	<b>548 07</b>	<b>96</b>	<b>629 04</b>	<b>21</b>	<b>273 93</b>	<b>1</b>	<b>20 50</b>	<b>—</b>	<b>—</b>	<b>8 556</b>	
<b>DE NAMUR</b>											
—	—	—	—	—	—	—	—	—	—	—	2 688
—	—	—	—	—	—	—	—	—	—	—	590
1	3 18	—	—	—	—	—	—	—	—	—	1 107
—	—	2	11 10	—	—	—	—	—	—	—	408
15	49 91	2	11 50	—	—	—	—	—	—	—	481
70	242 67	7	38 95	—	—	—	—	—	—	—	544
82	312 12	35	204 86	1	11 83	—	—	—	—	—	408
127	476 32	78	476 85	2	25 67	—	—	—	—	—	292
96	354 79	107	696 21	11	120 45	—	—	—	—	—	202
119	451 45	192	1 330 97	43	512 43	—	—	—	—	—	189
69	268 22	98	698 97	75	963 62	3	66 50	—	—	—	61
51	193 40	137	1 010 84	245	3 482 37	94	2 222 26	27	953 28	—	58
1	4 00	5	36 80	29	459 24	36	892 39	79	3 619 59	—	5
<b>631</b>	<b>2 356 06</b>	<b>663</b>	<b>4 517 05</b>	<b>406</b>	<b>5 575 61</b>	<b>133</b>	<b>3 181 15</b>	<b>106</b>	<b>4 572 87</b>	<b>7 033</b>	
<b>FLANDRE ORIENTALE</b>											
—	—	—	—	—	—	—	—	—	—	—	8 219
—	—	—	—	—	—	—	—	—	—	—	2 434
1	3 00	—	—	—	—	—	—	—	—	—	3 754
—	—	2	12 27	—	—	—	—	—	—	—	1 785
25	79 32	1	6 33	—	—	—	—	—	—	—	2 086
256	893 52	11	58 33	1	10 80	—	—	—	—	—	1 581
341	1 243 90	105	611 61	1	10 20	—	—	—	—	—	489
150	568 66	170	1 065 70	2	21 00	—	—	—	—	—	124
58	212 42	93	621 75	9	97 41	—	—	—	—	—	39
30	116 48	74	520 68	42	523 40	—	—	—	—	—	15
—	—	14	107 45	22	297 26	1	22 00	—	—	—	5
—	—	2	13 60	17	253 11	8	179 70	—	—	—	2
—	—	—	—	—	—	—	—	—	—	—	1
<b>861</b>	<b>3 117 30</b>	<b>472</b>	<b>3 017 72</b>	<b>94</b>	<b>1 213 18</b>	<b>9</b>	<b>201 70</b>	<b>—</b>	<b>—</b>	<b>20 534</b>	

## REPARTITION DES EXPLOITATIONS D'APRES LEUR TAILLE ET D'APRES

SUPERFICIE AGRICOLE UTILISEE	Nombre d'explo- itations avec terres	Exploitations avec superficie en froment		EXPLOITATIONS PAR CLASSES					
				< 50 a		50 a < 1 ha		1 < 3 ha	
		Ex- ploi- tations	ha a	Ex- ploi- tations	ha a	Ex- ploi- tations	ha a	Ex- ploi- tations	ha a
ha									

## PROVINCE DE LA

0,01 — < 1	4 792	199	52 11	177	37 54	22	14 57	—	—
1 — < 2	2 025	148	72 88	97	28 55	35	22 98	16	21 35
2 — < 5	4 089	707	474 46	279	94 58	291	193 28	137	186 60
5 — < 7	2 613	779	708 03	153	56 09	301	208 68	320	425 71
7 — < 10	3 502	1 384	1 702 39	124	46 88	381	267 06	840	1 254 65
10 — < 15	3 793	2 071	3 785 97	86	31 83	269	196 89	1 382	2 341 22
15 — < 20	2 205	1 534	4 087 38	20	7 71	90	63 51	830	1 564 13
20 — < 25	1 224	944	3 221 93	13	4 11	34	24 09	348	672 57
25 — < 30	677	559	2 554 76	—	—	5	3 34	132	268 98
30 — < 40	574	508	2 951 43	2	84	4	3 13	64	135 02
40 — < 50	191	182	1 310 08	—	—	2	1 58	16	33 56
50 — < 100	111	103	1 222 13	—	—	—	—	3	7 20
≥ 100	6	4	102 19	—	—	—	—	—	—
<b>TOT.</b>	<b>25 802</b>	<b>9 122</b>	<b>22 245 74</b>	<b>951</b>	<b>308 13</b>	<b>1 434</b>	<b>999 11</b>	<b>4 088</b>	<b>6 910 99</b>

## DUNES

0,01 — < 1	905	47	17 23	38	10 50	9	6 73	—	—
1 — < 2	405	33	30 36	9	3 34	10	7 41	14	19 61
2 — < 5	718	130	107 66	46	15 72	48	32 39	35	55 55
5 — < 7	435	163	154 57	33	12 44	63	43 49	66	95 64
7 — < 10	640	313	383 40	37	14 15	80	56 30	187	279 37
10 — < 15	803	506	929 35	28	10 69	71	51 15	327	566 73
15 — < 20	580	441	1 223 34	6	2 38	28	20 62	231	432 82
20 — < 25	413	353	1 286 21	1	34	11	7 82	125	257 19
25 — < 30	295	260	1 150 50	—	—	1	66	63	130 59
30 — < 40	362	334	2 042 16	—	—	3	2 48	31	66 01
40 — < 50	152	146	1 083 10	—	—	3	2 48	8	18 32
50 — < 100	106	99	1 276 00	—	—	—	—	3	7 20
≥ 100	3	3	72 19	—	—	—	—	—	—
<b>TOT.</b>	<b>5 817</b>	<b>2 828</b>	<b>9 756 07</b>	<b>198</b>	<b>69 56</b>	<b>327</b>	<b>231 53</b>	<b>1 090</b>	<b>1 929 03</b>

## REGION

0,01 — < 1	12 006	492	92 38	471	78 88	21	13 50	—	—
1 — < 2	4 522	304	99 93	244	59 21	54	32 91	6	7 81
2 — < 5	7 636	1 119	615 27	600	177 92	378	244 54	136	174 69
5 — < 7	3 872	854	617 63	325	105 72	329	221 05	192	257 69
7 — < 10	4 639	1 249	1 180 48	282	96 37	433	291 89	513	718 19
10 — < 15	4 013	1 412	2 004 07	154	55 19	345	238 28	790	1 253 17
15 — < 20	1 511	692	1 439 02	34	12 87	88	61 88	412	718 77
20 — < 25	542	296	839 82	6	1 80	24	15 90	134	238 81
25 — < 30	227	142	554 77	—	—	11	7 18	37	71 13
30 — < 40	143	106	533 66	1	40	4	2 90	24	43 16
40 — < 50	27	21	120 45	1	20	1	87	4	7 15
50 — < 100	13	9	104 48	—	—	—	—	—	—
≥ 100	1	—	—	—	—	—	—	—	—
<b>TOT.</b>	<b>39 152</b>	<b>6 696</b>	<b>8 201 96</b>	<b>2 118</b>	<b>588 56</b>	<b>1 688</b>	<b>1 130 90</b>	<b>2 248</b>	<b>3 490 57</b>

## CAM

0,01 — < 1	6 091	186	32 79	177	27 51	9	5 28	—	—
1 — < 2	2 209	131	31 82	114	20 81	15	9 01	2	2 00
2 — < 5	3 798	454	209 15	284	67 26	120	72 68	48	61 46
5 — < 7	1 592	189	112 85	89	23 60	63	38 90	36	45 85
7 — < 10	2 206	242	191 85	90	27 11	71	46 03	79	110 95
10 — < 15	2 519	270	271 26	63	20 22	97	60 46	98	141 08
15 — < 20	1 112	153	220 86	11	3 33	35	22 35	91	127 02
20 — < 25	345	57	85 96	6	2 17	12	8 68	33	50 51
25 — < 30	129	28	75 89	1	40	6	3 75	11	15 82
30 — < 40	73	16	69 50	1	40	1	50	5	9 00
40 — < 50	27	10	47 10	—	—	—	—	4	5 10
50 — < 100	33	11	72 71	—	—	—	—	3	6 00
≥ 100	12	7	147 10	—	—	—	—	—	—
<b>TOT.</b>	<b>20 146</b>	<b>1 754</b>	<b>1 568 84</b>	<b>836</b>	<b>192 81</b>	<b>429</b>	<b>267 64</b>	<b>410</b>	<b>574 79</b>

## L'IMPORTANCE DE LA SUPERFICIE CULTIVEE EN FROMENT (d'hiver et de printemps)

DE SUPERFICIE EN FROMENT										Nombre d'exploitations ne cultivant pas de froment
3 < 5 ha		5 < 10 ha		10 < 20 ha		20 < 30 ha		30 ha et plus		
Ex-ploitations	ha a	Ex-ploitations	ha a	Ex-ploitations	ha a	Ex-ploitations	ha a	Ex-ploitations	ha a	

## FLANDRE OCCIDENTALE

—	—	—	—	—	—	—	—	—	—	4 593
—	—	—	—	—	—	—	—	—	—	1 877
—	—	—	—	—	—	—	—	—	—	3 382
4	12 55	1	5 00	—	—	—	—	—	—	1 834
38	125 30	1	8 50	—	—	—	—	—	—	2 118
307	1 065 33	26	140 25	1	10 45	—	—	—	—	1 722
461	1 673 48	133	778 55	—	—	—	—	—	—	671
371	1 379 55	174	1 099 51	4	42 10	—	—	—	—	280
187	715 76	224	1 444 08	11	122 60	—	—	—	—	118
142	546 25	237	1 588 21	59	677 98	—	—	—	—	66
36	139 46	88	614 01	39	500 37	1	21 10	—	—	9
7	29 60	31	230 37	50	681 51	12	273 45	—	—	8
—	—	—	—	1	12 99	1	26 40	2	62 80	2
<b>1 553</b>	<b>5 687 28</b>	<b>915</b>	<b>5 908 48</b>	<b>165</b>	<b>2 048 00</b>	<b>14</b>	<b>320 95</b>	<b>2</b>	<b>62 80</b>	<b>16 680</b>

## ET POLDERS

—	—	—	—	—	—	—	—	—	—	858
—	—	—	—	—	—	—	—	—	—	372
1	4 00	—	—	—	—	—	—	—	—	588
1	3 00	—	—	—	—	—	—	—	—	272
8	25 08	1	8 50	—	—	—	—	—	—	327
73	257 48	6	32 50	1	10 80	—	—	—	—	297
129	467 56	46	289 76	1	10 20	—	—	—	—	139
142	528 33	70	448 53	4	44 00	—	—	—	—	60
105	406 87	85	548 40	6	63 98	—	—	—	—	35
98	382 47	155	1 026 92	47	564 28	—	—	—	—	28
26	102 28	74	518 83	35	441 19	—	—	—	—	6
5	20 70	26	188 30	47	645 15	17	381 65	1	33 00	7
—	—	—	—	1	12 99	1	26 40	1	32 80	—
<b>588</b>	<b>2 197 77</b>	<b>463</b>	<b>3 061 74</b>	<b>142</b>	<b>1 792 59</b>	<b>18</b>	<b>408 05</b>	<b>2</b>	<b>65 80</b>	<b>2 989</b>

## SABLONNEUSE

—	—	—	—	—	—	—	—	—	—	11 514
—	—	—	—	—	—	—	—	—	—	4 218
5	18 12	—	—	—	—	—	—	—	—	6 517
5	16 40	3	16 77	—	—	—	—	—	—	3 018
20	69 00	1	5 03	—	—	—	—	—	—	3 390
107	369 04	16	88 39	—	—	—	—	—	—	2 601
120	425 34	37	209 16	1	11 00	—	—	—	—	819
92	331 35	39	241 46	1	10 50	—	—	—	—	246
41	144 07	52	322 39	1	10 00	—	—	—	—	85
25	90 34	42	282 56	10	114 30	—	—	—	—	37
2	6 20	9	58 60	4	47 43	—	—	—	—	6
1	4 40	4	30 62	2	22 46	2	47 00	—	—	4
—	—	—	—	—	—	—	—	—	—	1
<b>418</b>	<b>1 474 26</b>	<b>203</b>	<b>1 254 98</b>	<b>19</b>	<b>215 69</b>	<b>2</b>	<b>47 00</b>	<b>—</b>	<b>—</b>	<b>32 456</b>

## PINE

—	—	—	—	—	—	—	—	—	—	5 905
—	—	—	—	—	—	—	—	—	—	2 078
2	7 75	—	—	—	—	—	—	—	—	3 344
1	4 50	—	—	—	—	—	—	—	—	1 403
2	7 76	—	—	—	—	—	—	—	—	1 964
9	30 50	3	19 00	—	—	—	—	—	—	2 249
12	39 48	3	17 68	1	11 00	—	—	—	—	959
5	17 40	1	7 20	—	—	—	—	—	—	288
4	14 42	5	31 50	1	10 00	—	—	—	—	101
3	10 20	5	37 40	1	12 00	—	—	—	—	57
—	—	5	32 00	1	10 00	—	—	—	—	17
1	4 00	5	38 71	2	24 00	—	—	—	—	22
—	—	1	6 00	3	40 03	1	21 80	2	79 27	5
<b>39</b>	<b>136 01</b>	<b>28</b>	<b>189 49</b>	<b>9</b>	<b>107 03</b>	<b>1</b>	<b>21 80</b>	<b>2</b>	<b>79 27</b>	<b>18 392</b>

## REPARTITION DES EXPLOITATIONS D'APRES LEUR TAILLE ET D'APRES

SUPERFICIE AGRICOLE UTILISEE	Nombre d'explo- itations avec terres	Exploitations avec superficie en froment		EXPLOITATIONS PAR CLASSES					
				< 50 a		50 a < 1 ha		1 < 3 ha	
		Ex- ploi- tations	ha a	Ex- ploi- tations	ha a	Ex- ploi- tations	ha a	Ex- ploi- tations	ha a

REGION										
0,01 — < 1	16 635	2 223	449 73	2 131	392 11	92	57 62	—	—	—
1 — < 2	4 535	1 572	538 01	1 268	320 78	259	163 58	45	53 65	—
2 — < 5	8 329	4 758	2 939 56	2 115	655 00	1 844	1 221 19	793	1 044 92	—
5 — < 7	4 085	2 764	2 683 38	480	161 84	1 099	764 24	1 151	1 642 45	—
7 — < 10	4 702	3 289	4 343 21	305	106 04	781	555 02	2 064	3 185 61	—
10 — < 15	4 813	3 770	7 598 93	92	31 95	374	267 70	2 589	4 667 97	—
15 — < 20	2 662	2 212	6 524 78	22	8 11	97	66 52	998	1 964 34	—
20 — < 25	1 420	1 220	4 952 89	11	3 57	22	17 02	319	637 36	—
25 — < 30	719	644	3 405 51	—	—	4	2 67	102	204 05	—
30 — < 40	521	487	3 498 92	1	44	1	70	34	73 13	—
40 — < 50	200	192	2 089 96	—	—	—	—	5	10 64	—
50 — < 100	199	193	3 413 64	—	—	—	—	3	5 80	—
≥ 100	34	31	1 430 53	—	—	—	—	—	—	—
<b>TOT.</b>	<b>48 854</b>	<b>23 355</b>	<b>43 869 05</b>	<b>6 425</b>	<b>1 679 84</b>	<b>4 573</b>	<b>3 116 26</b>	<b>8 103</b>	<b>13 489 92</b>	

REGION										
0,01 — < 1	6 793	930	250 39	819	177 53	111	72 86	—	—	—
1 — < 2	1 566	439	196 47	283	77 32	119	75 25	37	43 90	—
2 — < 5	3 090	1 671	1 324 97	490	158 48	686	474 16	486	660 06	—
5 — < 7	1 687	1 272	1 615 95	102	37 62	334	238 66	807	1 237 23	—
7 — < 10	2 386	2 080	3 923 13	50	17 29	215	157 28	1 589	2 943 69	—
10 — < 15	3 522	3 271	9 421 56	25	8 61	93	67 86	1 640	3 418 97	—
15 — < 20	2 821	2 723	11 355 83	9	2 96	22	15 67	501	1 110 24	—
20 — < 25	1 777	1 737	9 610 47	—	—	2	1 52	105	227 19	—
25 — < 30	1 146	1 132	7 907 17	—	—	2	1 60	34	74 55	—
30 — < 40	1 157	1 142	10 590 24	—	—	—	—	17	32 69	—
40 — < 50	564	559	7 072 10	—	—	—	—	3	4 70	—
50 — < 100	777	774	16 608 51	—	—	—	—	1	2 60	—
≥ 100	167	167	7 646 54	—	—	—	—	—	—	—
<b>TOT.</b>	<b>27 453</b>	<b>17 897</b>	<b>87 523 33</b>	<b>1 778</b>	<b>479 81</b>	<b>1 584</b>	<b>1 104 86</b>	<b>5 220</b>	<b>9 755 82</b>	

REGION										
0,01 — < 1	1 321	4	1 41	3	89	1	52	—	—	—
1 — < 2	453	2	1 55	1	15	—	—	1	1 40	—
2 — < 5	1 184	20	16 62	6	1 36	8	5 11	6	10 15	—
5 — < 7	743	6	7 69	1	26	2	1 16	2	3 25	—
7 — < 10	1 054	26	21 53	8	2 24	10	6 06	7	8 70	—
10 — < 15	1 484	53	67 88	12	4 06	15	9 60	20	32 80	—
15 — < 20	948	55	112 56	5	81	4	3 17	30	42 86	—
20 — < 25	472	48	167 32	2	75	3	2 30	18	29 95	—
25 — < 30	196	35	142 59	3	97	3	1 66	9	16 23	—
30 — < 40	143	42	181 25	1	10	1	50	15	25 70	—
40 — < 50	38	14	149 95	—	—	—	—	—	—	—
50 — < 100	28	18	287 24	—	—	—	—	2	4 50	—
≥ 100	—	—	—	—	—	—	—	—	—	—
<b>TOT.</b>	<b>8 064</b>	<b>323</b>	<b>1 157 59</b>	<b>42</b>	<b>11 59</b>	<b>47</b>	<b>30 08</b>	<b>110</b>	<b>175 54</b>	

CAMPINE										
0,01 — < 1	79	1	85	—	—	1	85	—	—	—
1 — < 2	8	—	—	—	—	—	—	—	—	—
2 — < 5	19	1	25	1	25	—	—	—	1 65	—
5 — < 7	7	3	2 55	1	40	1	50	1	—	—
7 — < 10	12	5	4 32	2	82	1	50	2	3 00	—
10 — < 15	17	10	19 68	—	—	—	—	9	16 59	—
15 — < 20	20	17	36 25	—	—	2	1 30	12	23 95	—
20 — < 25	14	12	40 70	—	—	—	—	5	11 75	—
25 — < 30	6	6	24 40	—	—	—	—	2	4 30	—
30 — < 40	5	5	32 10	—	—	—	—	—	—	—
40 — < 50	2	2	9 10	—	—	—	—	1	2 60	—
50 — < 100	1	1	12 32	—	—	—	—	—	—	—
≥ 100	—	—	—	—	—	—	—	—	—	—
<b>TOT.</b>	<b>190</b>	<b>63</b>	<b>182 52</b>	<b>4</b>	<b>147</b>	<b>5</b>	<b>3 15</b>	<b>32</b>	<b>63 84</b>	



## L'IMPORTANCE DE LA SUPERFICIE CULTIVEE EN FROMENT (d'hiver et de printemps)

DE SUPERFICIE EN FROMENT										Nombre d'exploitations ne cultivant pas de froment
3 < 5 ha		5 < 10 ha		10 < 20 ha		20 < 30 ha		30 ha et plus		
Ex-ploitations	ha a	Ex-ploitations	ha a	Ex-ploitations	ha a	Ex-ploitations	ha a	Ex-ploitations	ha a	

## SABLO-LIMONEUSE

—	—	—	—	—	—	—	—	—	—	14 412
—	—	—	—	—	—	—	—	—	—	2 963
6	18 45	—	—	—	—	—	—	—	—	3 571
32	103 35	2	11 50	—	—	—	—	—	—	1 321
130	446 40	9	50 14	—	—	—	—	—	—	1 413
659	2 316 97	54	293 89	2	20 45	—	—	—	—	1 043
881	3 237 51	214	1 248 30	—	—	—	—	—	—	450
468	1 789 86	395	2 445 08	5	60 00	—	—	—	—	200
183	702 55	328	2 195 51	27	300 73	—	—	—	—	75
84	324 50	271	1 957 06	96	1 143 09	—	—	—	—	34
14	55 60	59	458 72	107	1 406 69	6	128 31	1	30 00	8
4	15 80	20	145 80	101	1 500 11	49	1 180 30	16	565 83	6
—	—	—	—	—	—	4	111 50	27	1 319 03	3
<b>2 461</b>	<b>9 010 99</b>	<b>1 352</b>	<b>8 806 00</b>	<b>338</b>	<b>4 431 07</b>	<b>59</b>	<b>1 420 11</b>	<b>44</b>	<b>1 914 86</b>	<b>25 499</b>

## LIMONEUSE

—	—	—	—	—	—	—	—	—	—	5 863
—	—	—	—	—	—	—	—	—	—	1 127
9	32 27	—	—	—	—	—	—	—	—	1 419
27	91 44	2	11 00	—	—	—	—	—	—	415
214	734 56	12	70 31	—	—	—	—	—	—	306
1 330	4 875 92	180	1 019 19	3	31 01	—	—	—	—	251
1 400	5 473 00	786	4 691 56	5	62 40	—	—	—	—	98
585	2 374 68	1 002	6 536 25	43	470 83	—	—	—	—	40
156	647 67	827	5 899 27	113	1 284 08	—	—	—	—	14
49	203 34	643	5 034 37	429	5 233 84	4	86 00	—	—	15
4	16 59	124	1 020 28	399	5 397 60	29	632 93	—	—	5
2	8 50	17	136 85	343	5 340 91	305	7 367 73	106	3 751 92	3
—	—	—	—	1	16 00	18	482 36	148	7 148 18	—
<b>3 776</b>	<b>14 457 97</b>	<b>3 593</b>	<b>24 419 08</b>	<b>1 336</b>	<b>17 836 67</b>	<b>356</b>	<b>8 569 02</b>	<b>254</b>	<b>10 900 10</b>	<b>9 556</b>

## HERBAGERE (LIEGE)

—	—	—	—	—	—	—	—	—	—	1 317
—	—	—	—	—	—	—	—	—	—	451
—	—	—	—	—	—	—	—	—	—	1 164
1	3 02	—	—	—	—	—	—	—	—	737
1	4 53	—	—	—	—	—	—	—	—	1 028
5	15 82	1	5 60	—	—	—	—	—	—	1 431
14	50 95	2	14 77	—	—	—	—	—	—	893
12	47 00	12	74 82	1	12 50	—	—	—	—	424
7	27 00	12	85 73	1	11 00	—	—	—	—	161
9	31 70	14	99 55	2	23 70	—	—	—	—	101
2	8 50	6	43 64	5	74 37	1	23 44	—	—	24
—	—	1	7 50	7	84 20	8	191 04	—	—	10
—	—	—	—	—	—	—	—	—	—	—
<b>51</b>	<b>188 52</b>	<b>48</b>	<b>331 61</b>	<b>16</b>	<b>205 77</b>	<b>9</b>	<b>214 48</b>	<b>—</b>	<b>—</b>	<b>7 741</b>

## HENNUYERE

—	—	—	—	—	—	—	—	—	—	78
—	—	—	—	—	—	—	—	—	—	8
—	—	—	—	—	—	—	—	—	—	18
—	—	—	—	—	—	—	—	—	—	4
—	—	—	—	—	—	—	—	—	—	7
1	3 09	—	—	—	—	—	—	—	—	7
3	11 00	—	—	—	—	—	—	—	—	3
5	17 82	2	11 13	—	—	—	—	—	—	2
2	9 08	2	11 02	—	—	—	—	—	—	—
1	4 80	4	27 30	—	—	—	—	—	—	—
—	—	1	6 50	—	—	—	—	—	—	—
—	—	—	—	—	—	—	—	—	—	—
—	—	—	—	1	12 32	—	—	—	—	—
<b>12</b>	<b>45 79</b>	<b>9</b>	<b>55 95</b>	<b>1</b>	<b>12 32</b>	<b>—</b>	<b>—</b>	<b>—</b>	<b>—</b>	<b>127</b>

## REPARTITION DES EXPLOITATIONS D'APRES LEUR TAILLE ET D'APRES

SUPERFICIE AGRICOLE UTILISEE	Nombre d'explo- itations avec terres	Exploitations avec superficie en froment		EXPLOITATIONS PAR CLASSES					
		Ex- plo- itations	ha a	< 50 a		50 a < 1 ha		1 < 3 ha	
				Ex- plo- itations	ha a	Ex- plo- itations	ha a	Ex- plo- itations	ha a

ha									
0,01 — < 1	2 728	33	10 34	25	4 89	8	5 45	—	—
1 — < 2	645	16	10 48	7	1 93	6	4 03	3	4 52
2 — < 5	1 080	79	65 63	29	9 25	27	18 11	21	30 48
5 — < 7	449	74	85 89	17	5 49	21	13 76	34	55 54
7 — < 10	519	141	215 83	17	5 57	28	19 19	78	117 19
10 — < 15	688	292	548 06	18	6 40	55	38 07	156	267 20
15 — < 20	619	370	886 16	9	3 04	40	28 62	208	359 12
20 — < 25	543	411	1 245 86	6	1 72	21	15 55	184	328 37
25 — < 30	386	313	1 231 44	—	—	5	3 45	106	195 19
30 — < 40	520	450	2 477 09	3	1 30	8	5 29	84	175 43
40 — < 50	294	273	2 269 29	—	—	2	1 50	16	33 50
50 — < 100	624	611	9 136 23	1	40	1	60	10	18 52
≥ 100	128	125	3 976 52	—	—	—	—	—	—
<b>TOT.</b>	<b>9 223</b>	<b>3 188</b>	<b>22 158 82</b>	<b>132</b>	<b>39 99</b>	<b>222</b>	<b>153 62</b>	<b>900</b>	<b>1 585 06</b>

CON

0,01 — < 1	216	—	—	—	—	—	—	—	—
1 — < 2	163	1	1 50	—	—	—	—	1	1 50
2 — < 5	795	2	1 00	1	25	1	75	—	—
5 — < 7	604	14	4 92	9	2 42	5	2 50	—	—
7 — < 10	838	28	12 35	16	3 85	9	5 25	3	3 25
10 — < 15	869	35	20 84	9	2 29	20	11 80	6	6 75
15 — < 20	372	30	23 89	10	2 24	13	7 25	6	9 15
20 — < 25	102	14	14 48	1	25	6	4 25	7	9 98
25 — < 30	23	3	2 50	—	—	1	50	2	2 00
30 — < 40	13	4	3 00	—	—	4	3 00	—	—
40 — < 50	4	—	—	—	—	—	—	—	—
50 — < 100	1	—	—	—	—	—	—	—	—
≥ 100	1	—	—	—	—	—	—	—	—
<b>TOT.</b>	<b>4 001</b>	<b>131</b>	<b>84 48</b>	<b>46</b>	<b>11 30</b>	<b>59</b>	<b>35 30</b>	<b>25</b>	<b>32 63</b>

HAUTE

0,01 — < 1	210	—	—	—	—	—	—	—	—
1 — < 2	55	—	—	—	—	—	—	—	—
2 — < 5	118	1	1 00	—	—	—	—	1	1 00
5 — < 7	89	1	1 20	—	—	—	—	1	1 20
7 — < 10	103	4	2 37	1	40	3	1 97	—	—
10 — < 15	165	8	10 16	3	1 06	1	80	3	4 80
15 — < 20	176	16	14 68	2	64	7	4 99	7	9 05
20 — < 25	105	21	33 61	2	70	6	3 80	10	17 70
25 — < 30	73	20	29 53	1	20	3	2 04	15	23 49
30 — < 40	70	23	63 98	—	—	2	1 20	13	23 39
40 — < 50	33	16	68 70	—	—	1	50	5	9 40
50 — < 100	24	14	107 38	—	—	—	—	2	4 50
≥ 100	—	—	—	—	—	—	—	—	—
<b>TOT.</b>	<b>1 221</b>	<b>124</b>	<b>332 61</b>	<b>9</b>	<b>3 00</b>	<b>23</b>	<b>15 30</b>	<b>57</b>	<b>94 53</b>

REGION

0,01 — < 1	626	3	1 50	2	63	1	87	—	—
1 — < 2	205	—	—	—	—	—	—	—	—
2 — < 5	492	11	6 25	5	1 75	5	3 44	1	1 06
5 — < 7	202	14	6 26	6	1 64	8	4 62	—	—
7 — < 10	311	37	32 68	15	5 15	13	9 53	8	13 23
10 — < 15	386	74	72 35	15	4 31	23	15 18	34	46 86
15 — < 20	438	127	149 33	22	6 57	36	22 53	65	104 07
20 — < 25	354	126	188 41	17	5 81	35	23 39	59	96 07
25 — < 30	289	123	246 80	10	3 65	19	13 52	68	115 90
30 — < 40	358	183	436 98	14	4 67	23	16 71	93	167 12
40 — < 50	165	97	338 23	—	—	10	6 35	31	57 90
50 — < 100	225	168	1 076 33	1	20	9	5 90	34	65 94
≥ 100	19	16	260 04	—	—	—	—	—	—
<b>TOT.</b>	<b>4 070</b>	<b>979</b>	<b>2 815 16</b>	<b>107</b>	<b>34 38</b>	<b>182</b>	<b>122 04</b>	<b>393</b>	<b>668 15</b>

FA

## L'IMPORTANCE DE LA SUPERFICIE CULTIVEE EN FROMENT (d'hiver et de printemps)

DE SUPERFICIE EN FROMENT										Nombre d'exploitations ne cultivant pas de froment
3 < 5 ha		5 < 10 ha		10 < 20 ha		20 < 30 ha		30 ha et plus		
Ex- ploi- tations	ha a	Ex- ploi- tations	ha a	Ex- ploi- tations	ha a	Ex- ploi- tations	ha a	Ex- ploi- tations	ha a	
<b>DROZ</b>										
—	—	—	—	—	—	—	—	—	—	2 695
—	—	—	—	—	—	—	—	—	—	629
2	7 79	—	—	—	—	—	—	—	—	1 001
—	—	2	11 10	—	—	—	—	—	—	375
14	48 95	4	24 93	—	—	—	—	—	—	378
54	187 34	9	49 05	—	—	—	—	—	—	396
84	314 68	28	168 87	1	11 83	—	—	—	—	249
142	524 65	54	328 17	4	47 40	—	—	—	—	132
109	401 45	82	508 93	11	122 42	—	—	—	—	73
115	435 25	194	1 307 63	45	529 89	1	22 30	—	—	70
44	174 22	115	811 23	93	1 182 34	3	66 50	—	—	21
32	122 35	136	1 036 55	289	4 152 29	102	2 409 66	40	1 395 86	13
—	—	1	8 00	26	417 74	37	901 78	61	2 649 00	3
<b>596</b>	<b>2 216 68</b>	<b>625</b>	<b>4 254 46</b>	<b>469</b>	<b>6 463 91</b>	<b>143</b>	<b>3 400 24</b>	<b>101</b>	<b>4 044 86</b>	<b>6 035</b>
<b>ARDENNE</b>										
—	—	—	—	—	—	—	—	—	—	216
—	—	—	—	—	—	—	—	—	—	162
—	—	—	—	—	—	—	—	—	—	793
—	—	—	—	—	—	—	—	—	—	590
—	—	—	—	—	—	—	—	—	—	810
—	—	—	—	—	—	—	—	—	—	834
—	—	1	5 25	—	—	—	—	—	—	342
—	—	—	—	—	—	—	—	—	—	88
—	—	—	—	—	—	—	—	—	—	20
—	—	—	—	—	—	—	—	—	—	9
—	—	—	—	—	—	—	—	—	—	4
—	—	—	—	—	—	—	—	—	—	1
—	—	—	—	—	—	—	—	—	—	1
—	—	1	5 25	—	—	—	—	—	—	3 870
<b>HERBAGERE (FAGNE)</b>										
—	—	—	—	—	—	—	—	—	—	210
—	—	—	—	—	—	—	—	—	—	55
—	—	—	—	—	—	—	—	—	—	117
—	—	—	—	—	—	—	—	—	—	88
—	—	—	—	—	—	—	—	—	—	99
1	3 50	—	—	—	—	—	—	—	—	157
—	—	—	—	—	—	—	—	—	—	160
2	6 20	1	5 21	—	—	—	—	—	—	84
1	3 80	—	—	—	—	—	—	—	—	53
5	18 39	2	11 00	1	10 00	—	—	—	—	47
5	18 50	4	27 80	1	12 50	—	—	—	—	17
2	7 00	7	49 88	3	46 00	—	—	—	—	10
—	—	—	—	—	—	—	—	—	—	—
<b>16</b>	<b>57 39</b>	<b>14</b>	<b>93 89</b>	<b>5</b>	<b>68 50</b>	<b>—</b>	<b>—</b>	<b>—</b>	<b>—</b>	<b>1 097</b>
<b>MENNE</b>										
—	—	—	—	—	—	—	—	—	—	623
—	—	—	—	—	—	—	—	—	—	205
—	—	—	—	—	—	—	—	—	—	481
—	—	—	—	—	—	—	—	—	—	188
1	4 77	—	—	—	—	—	—	—	—	274
2	6 00	—	—	—	—	—	—	—	—	312
3	10 86	1	5 30	—	—	—	—	—	—	311
11	40 94	4	22 20	—	—	—	—	—	—	228
19	69 28	7	44 45	—	—	—	—	—	—	166
34	128 14	18	109 59	1	10 75	—	—	—	—	175
39	144 60	14	94 45	3	34 93	—	—	—	—	68
34	124 88	53	360 50	34	456 00	3	62 91	—	—	57
1	4 00	4	28 80	7	102 80	2	49 44	2	75 00	3
<b>144</b>	<b>533 47</b>	<b>101</b>	<b>665 29</b>	<b>45</b>	<b>604 48</b>	<b>5</b>	<b>112 35</b>	<b>2</b>	<b>75 00</b>	<b>3 091</b>

## REPARTITION DES EXPLOITATIONS D'APRES LEUR TAILLE ET D'APRES

SUPERFICIE AGRICOLE UTILISEE	ha	Nombre d'explo- itations avec terres	Exploitations avec superficie en froment		EXPLOITATIONS PAR CLASSES					
					< 50 a		50 a < 1 ha		1 < 3 ha	
			Ex- ploi- tations	ha a	Ex- ploi- tations	ha a	Ex- ploi- tations	ha a	Ex- ploi- tations	ha a

0,01 — < 1	1 146	16	3 06	16	3 06	—	—	—	—
1 — < 2	460	11	2 08	10	1 58	1	50	—	—
2 — < 5	1 228	77	25 93	60	13 14	14	8 22	3	4 57
5 — < 7	666	93	30 77	78	21 17	13	7 32	2	2 28
7 — < 10	880	160	75 21	101	29 31	48	28 64	9	9 00
10 — < 15	1 285	328	157 24	186	53 73	119	73 65	22	26 36
15 — < 20	1 154	322	192 58	142	43 44	131	83 99	48	60 15
20 — < 25	850	261	172 62	106	32 07	100	62 76	51	64 76
25 — < 30	496	120	102 77	39	12 84	48	29 28	29	38 75
30 — < 40	480	148	162 01	33	11 00	48	30 50	61	90 46
40 — < 50	174	48	87 52	5	1 70	15	10 35	18	31 62
50 — < 100	129	42	137 94	2	60	6	3 60	20	35 04
≥ 100	8	2	29 90	—	—	—	—	—	—
<b>TOT.</b>	<b>8 956</b>	<b>1 628</b>	<b>1 179 63</b>	<b>778</b>	<b>223 64</b>	<b>543</b>	<b>338 81</b>	<b>263</b>	<b>362 99</b>

AR

0,01 — < 1	309	20	4 34	18	3 19	2	1 15	—	—
1 — < 2	147	25	4 93	25	4 93	—	—	—	—
2 — < 5	312	93	36 97	67	15 78	18	11 09	8	10 10
5 — < 7	154	80	44 77	38	11 16	32	21 24	10	12 37
7 — < 10	184	115	80 30	47	13 47	38	25 71	30	41 12
10 — < 15	274	172	177 79	40	11 92	58	39 65	71	115 83
15 — < 20	229	158	209 90	29	9 46	37	24 87	78	118 91
20 — < 25	217	155	210 46	24	7 11	42	26 91	73	114 35
25 — < 30	142	107	197 63	9	2 80	25	15 80	50	83 69
30 — < 40	191	143	345 48	8	2 28	24	17 35	63	114 68
40 — < 50	92	72	227 20	3	75	5	2 90	34	61 25
50 — < 100	62	44	234 04	—	—	3	2 10	6	11 85
≥ 100	2	2	16 00	—	—	—	—	—	—
<b>TOT.</b>	<b>2 315</b>	<b>1 186</b>	<b>1 789 81</b>	<b>308</b>	<b>82 85</b>	<b>284</b>	<b>188 77</b>	<b>423</b>	<b>684 15</b>

REGION

SUPERFICIE AGRICOLE UTILISEE	ha	Exploitations avec superficie en froment		CATEGORIE 1 : AGRICULTEURS					
		Ex- ploi- tations	ha a	Ex- ploi- tations	ha a	Ex- ploi- tations	ha a	Ex- ploi- tations	ha a
0,01 — < 1	4 318	449	94 64	425	79 93	24	14 71	—	—
1 — < 2	4 290	919	324 09	732	188 06	158	99 21	29	36 82
2 — < 5	17 403	6 215	3 946 27	2 660	813 69	2 419	1 606 71	1 120	1 471 13
5 — < 7	12 194	4 929	4 733 85	1 045	341 36	1 775	1 225 21	2 049	2 966 53
7 — < 10	16 811	7 280	9 884 17	893	297 88	1 638	1 140 31	4 378	7 114 35
10 — < 15	19 884	9 954	20 795 44	616	202 16	1 230	845 95	5 652	10 369 69
15 — < 20	12 333	7 233	22 115 22	293	94 05	531	357 64	2 658	5 027 54
20 — < 25	7 006	4 670	18 683 11	180	55 76	281	188 23	1 115	2 064 36
25 — < 30	4 049	2 904	14 947 94	63	20 86	126	80 86	520	962 29
30 — < 40	3 971	3 058	20 298 54	61	20 39	118	80 38	434	809 67
40 — < 50	1 734	1 432	13 421 93	9	2 65	37	24 95	127	239 88
50 — < 100	2 175	1 959	32 047 92	4	1 20	19	12 20	81	155 16
≥ 100	359	344	13 123 31	—	—	—	—	—	—
<b>TOT.</b>	<b>106 527</b>	<b>51 348</b>	<b>174 416 43</b>	<b>6 981</b>	<b>2 117 99</b>	<b>8 356</b>	<b>5 676 36</b>	<b>18 163</b>	<b>31 217 42</b>

LE

SUPERFICIE AGRICOLE UTILISEE	ha	Exploitations avec superficie en froment		CATEGORIE 2 : HORTICULTEURS					
		Ex- ploi- tations	ha a	Ex- ploi- tations	ha a	Ex- ploi- tations	ha a	Ex- ploi- tations	ha a
0,01 — < 1	5 877	127	29 87	120	25 43	7	4 44	—	—
1 — < 2	2 115	213	79 15	156	39 86	52	33 38	5	5 91
2 — < 5	1 836	401	289 13	156	47 19	145	98 88	97	132 13
5 — < 7	374	135	165 16	15	5 42	44	30 31	73	119 19
7 — < 10	322	108	170 17	11	3 58	23	16 12	60	100 01
10 — < 15	178	51	103 04	5	1 59	12	8 29	21	35 95
15 — < 20	63	22	66 52	2	54	1	96	8	12 71
20 — < 25	34	14	48 65	1	30	—	—	4	9 63
25 — < 30	19	8	31 26	—	—	2	1 25	1	1 80
30 — < 40	17	7	36 00	—	—	—	—	1	1 00
40 — < 50	8	4	32 74	—	—	—	—	—	—
50 — < 100	9	6	83 87	—	—	—	—	1	2 15
≥ 100	2	1	31 00	—	—	—	—	—	—
<b>TOT.</b>	<b>10 854</b>	<b>1 097</b>	<b>1 166 56</b>	<b>466</b>	<b>123 91</b>	<b>286</b>	<b>193 63</b>	<b>271</b>	<b>420 48</b>

## L'IMPORTANCE DE LA SUPERFICIE CULTIVEE EN FROMENT (d'hiver et de printemps)

DE SUPERFICIE EN FROMENT										Nombre d'exploitations ne cultivant pas de froment
3 < 5 ha		5 < 10 ha		10 < 20 ha		20 < 30 ha		30 ha et plus		
Ex-ploitations	ha a	Ex-ploitations	ha a	Ex-ploitations	ha a	Ex-ploitations	ha a	Ex-ploitations	ha a	

## DENNE

—	—	—	—	—	—	—	—	—	—	1 130
—	—	—	—	—	—	—	—	—	—	449
—	—	—	—	—	—	—	—	—	—	1 151
—	—	—	—	—	—	—	—	—	—	573
1	3 26	1	5 00	—	—	—	—	—	—	720
1	3 50	—	—	—	—	—	—	—	—	957
—	—	1	5 00	—	—	—	—	—	—	832
4	13 03	—	—	—	—	—	—	—	—	589
2	6 45	2	15 45	—	—	—	—	—	—	376
3	10 50	3	19 55	—	—	—	—	—	—	332
7	24 75	3	19 10	—	—	—	—	—	—	126
4	15 00	8	57 80	2	25 90	—	—	—	—	87
1	3 80	—	—	—	—	1	26 10	—	—	6
23	80 29	18	121 90	2	25 90	1	26 10	—	—	7 328

## JURASSIQUE

—	—	—	—	—	—	—	—	—	—	289
—	—	—	—	—	—	—	—	—	—	122
—	—	—	—	—	—	—	—	—	—	219
—	—	—	—	—	—	—	—	—	—	74
—	—	—	—	—	—	—	—	—	—	69
3	10 39	—	—	—	—	—	—	—	—	102
11	39 36	3	17 30	—	—	—	—	—	—	71
13	46 17	3	15 92	—	—	—	—	—	—	62
17	60 44	6	34 90	—	—	—	—	—	—	35
34	129 03	14	82 14	—	—	—	—	—	—	48
13	48 62	17	113 68	—	—	—	—	—	—	20
14	52 64	17	120 60	4	46 85	—	—	—	—	18
—	—	1	5 00	1	11 00	—	—	—	—	—
105	386 65	61	389 54	5	57 85	—	—	—	—	1 129

ROYAUME  
ET ELEVEURS PROFESSIONNELS

—	—	—	—	—	—	—	—	—	—	3 869
—	—	—	—	—	—	—	—	—	—	3 371
16	54 74	—	—	—	—	—	—	—	—	11 188
57	183 98	3	16 77	—	—	—	—	—	—	7 265
347	1 189 72	24	141 91	—	—	—	—	—	—	9 531
2 200	7 920 20	251	1 405 98	5	51 46	—	—	—	—	9 930
2 639	9 999 34	1 105	6 558 42	7	78 23	—	—	—	—	5 100
1 465	5 678 41	1 573	10 075 72	56	620 63	—	—	—	—	2 336
639	2 468 93	1 397	9 624 79	159	1 790 21	—	—	—	—	1 145
457	1 758 21	1 355	9 923 94	628	7 597 65	5	108 30	—	—	913
154	590 46	424	3 155 83	641	8 526 98	39	851 18	1	30 00	302
98	371 41	291	2 148 88	828	12 256 94	477	11 429 78	161	5 672 35	216
2	7 80	6	39 80	37	570 53	64	1 619 38	235	10 885 80	15
8 074	30 223 20	6 429	43 092 04	2 361	31 492 63	585	14 008 64	397	16 588 15	55 181

## PROFESSIONNELS

—	—	—	—	—	—	—	—	—	—	5 750
—	—	—	—	—	—	—	—	—	—	1 902
3	10 93	—	—	—	—	—	—	—	—	1 435
3	10 24	—	—	—	—	—	—	—	—	239
13	45 46	1	5 00	—	—	—	—	—	—	214
7	26 11	6	31 10	—	—	—	—	—	—	127
7	27 80	4	24 51	—	—	—	—	—	—	41
6	20 92	3	17 80	—	—	—	—	—	—	20
1	3 05	4	25 16	—	—	—	—	—	—	11
1	3 50	5	31 50	—	—	—	—	—	—	10
—	—	2	12 24	2	20 50	—	—	—	—	4
—	—	1	6 73	2	31 59	2	43 40	—	—	3
—	—	—	—	—	—	—	—	1	31 00	1
41	148 01	26	154 04	4	52 09	2	43 40	1	31 00	9 757

## REPARTITION DES EXPLOITATIONS D'APRES LEUR TAILLE ET D'APRES

SUPERFICIE AGRICOLE UTILISEE	ha	Nombre d'explo- itations avec terres	Exploitations avec superficie en froment		EXPLOITATIONS PAR CLASSES					
					< 50 a		50 a < 1 ha		1 < 3 ha	
			Ex- ploi- tations	ha a	Ex- ploi- tations	ha a	Ex- ploi- tations	ha a	Ex- ploi- tations	ha a

## CATEGORIE 3 : AUTRES PRODUCTEURS

0,01 — < 1	38 417	3 379	739 51	3 155	593 83	224	145 68	—	—
1 — < 2	8 841	1 398	512 79	1 070	261 53	253	159 60	75	91 66
2 — < 5	9 413	1 790	1 105 14	885	254 58	584	385 35	315	442 50
5 — < 7	1 973	454	463 58	118	36 53	143	96 53	180	269 43
7 — < 10	1 309	295	402 18	66	20 01	67	45 64	129	214 50
10 — < 15	743	186	376 66	24	6 68	28	19 28	86	149 72
15 — < 20	238	60	203 74	6	1 26	8	5 16	21	40 20
20 — < 25	105	26	113 45	1	23	3	1 67	4	10 00
25 — < 30	52	17	78 70	—	—	—	—	7	11 60
30 — < 40	40	15	89 70	1	20	—	—	4	7 60
40 — < 50	23	8	60 01	—	—	—	—	1	1 00
50 — < 100	24	12	236 17	—	—	—	—	1	2 00
≥ 100	9	6	399 48	—	—	—	—	—	—
<b>TOT.</b>	<b>61 187</b>	<b>7 646</b>	<b>4 781 11</b>	<b>5 326</b>	<b>1 174 85</b>	<b>1 310</b>	<b>858 91</b>	<b>823</b>	<b>1 240 21</b>

## CATEGORIE 4 :

0,01 — < 1	453	—	—	—	—	—	—	—	—
1 — < 2	127	4	1 10	3	60	1	50	—	—
2 — < 5	147	10	9 72	3	70	1	74	6	8 28
5 — < 7	44	9	5 84	1	45	8	5 39	—	—
7 — < 10	32	6	10 14	1	30	2	1 30	2	4 44
10 — < 15	33	10	24 03	—	—	1	68	6	9 75
15 — < 20	8	1	3 70	—	—	—	—	—	—
20 — < 25	9	1	3 60	—	—	—	—	—	—
25 — < 30	7	4	13 60	—	—	—	—	—	—
30 — < 40	8	3	12 13	—	—	1	75	1	2 50
40 — < 50	7	6	48 02	—	—	—	—	1	1 30
50 — < 100	14	7	98 86	—	—	—	—	1	2 64
≥ 100	5	2	25 03	—	—	—	—	—	—
<b>TOT.</b>	<b>894</b>	<b>63</b>	<b>255 77</b>	<b>8</b>	<b>2 05</b>	<b>14</b>	<b>9 36</b>	<b>17</b>	<b>28 91</b>

## ENSEMBLE

0,01 — < 1	49 065	3 955	864 02	3 700	699 19	255	164 83	—	—
1 — < 2	15 373	2 534	917 13	1 961	490 05	464	292 69	109	134 39
2 — < 5	28 799	8 416	5 350 26	3 704	1 116 16	3 149	2 091 68	1 538	2 054 04
5 — < 7	14 585	5 527	5 368 43	1 179	383 76	1 970	1 357 44	2 302	3 355 15
7 — < 10	18 474	7 689	10 466 66	971	321 77	1 730	1 203 37	4 569	7 433 30
10 — < 15	20 838	10 201	21 299 17	645	210 43	1 271	874 20	5 765	10 565 11
15 — < 20	12 642	7 316	22 389 18	301	95 85	540	363 76	2 687	5 080 45
20 — < 25	7 154	4 711	18 848 81	182	56 29	284	189 90	1 123	2 083 99
25 — < 30	4 127	2 933	15 071 50	63	20 86	128	82 11	528	975 69
30 — < 40	4 036	3 083	20 436 37	62	20 59	119	81 13	440	820 77
40 — < 50	1 772	1 450	13 562 70	9	2 65	37	24 95	129	242 18
50 — < 100	2 222	1 984	32 466 82	4	1 20	19	12 20	84	161 95
≥ 100	375	353	13 578 82	—	—	—	—	—	—
<b>TOT.</b>	<b>179 462</b>	<b>60 152</b>	<b>180 619 87</b>	<b>12 781</b>	<b>3 418 80</b>	<b>9 966</b>	<b>6 738 26</b>	<b>19 274</b>	<b>32 907 02</b>

## L'IMPORTANCE DE LA SUPERFICIE CULTIVEE EN FROMENT (d'hiver et de printemps)

DE SUPERFICIE EN FROMENT										Nombre d'exploitations ne cultivant pas de froment
3 < 5 ha		5 < 10 ha		10 < 20 ha		20 < 30 ha		30 ha et plus		
Ex-ploi-tations	ha a	Ex-ploi-tations	ha a	Ex-ploi-tations	ha a	Ex-ploi-tations	ha a	Ex-ploi-tations	ha a	

## PRODUISANT POUR LA VENTE

—	—	—	—	—	—	—	—	—	—	35 038
—	—	—	—	—	—	—	—	—	—	7 443
6	22 71	—	—	—	—	—	—	—	—	7 623
7	27 49	6	33 60	—	—	—	—	—	—	1 519
30	105 03	3	17 00	—	—	—	—	—	—	1 014
37	130 04	10	60 14	1	10 80	—	—	—	—	557
10	38 90	13	90 02	2	28 20	—	—	—	—	178
9	34 50	7	42 45	2	24 60	—	—	—	—	79
2	7 50	7	47 60	1	12 00	—	—	—	—	35
2	6 95	4	30 75	4	44 20	—	—	—	—	25
1	4 50	4	28 51	2	26 00	—	—	—	—	15
—	—	2	17 50	3	41 80	4	100 61	2	74 26	12
—	—	—	—	1	13 00	—	—	5	386 48	3
<b>104</b>	<b>377 62</b>	<b>56</b>	<b>367 57</b>	<b>16</b>	<b>200 60</b>	<b>4</b>	<b>100 61</b>	<b>7</b>	<b>460 74</b>	<b>53 541</b>

## ETABLISSEMENTS SPECIAUX

—	—	—	—	—	—	—	—	—	—	453
—	—	—	—	—	—	—	—	—	—	123
—	—	—	—	—	—	—	—	—	—	137
—	—	—	—	—	—	—	—	—	—	35
1	4 10	—	—	—	—	—	—	—	—	26
1	3 20	2	10 40	—	—	—	—	—	—	23
1	3 70	—	—	—	—	—	—	—	—	7
1	3 60	—	—	—	—	—	—	—	—	8
4	13 60	—	—	—	—	—	—	—	—	3
—	—	1	8 88	—	—	—	—	—	—	5
1	4 90	1	8 25	3	33 57	—	—	—	—	1
1	3 86	—	—	2	25 86	3	66 50	—	—	7
—	—	1	8 00	1	17 03	—	—	—	—	3
<b>10</b>	<b>36 96</b>	<b>5</b>	<b>35 53</b>	<b>6</b>	<b>76 46</b>	<b>3</b>	<b>66 50</b>	<b>—</b>	<b>—</b>	<b>831</b>

## DES CATEGORIES (1 à 4)

—	—	—	—	—	—	—	—	—	—	45 110
—	—	—	—	—	—	—	—	—	—	12 839
25	88 38	—	—	—	—	—	—	—	—	20 383
67	221 71	9	50 37	—	—	—	—	—	—	9 058
391	1 344 31	28	163 91	—	—	—	—	—	—	10 785
2 245	8 079 55	269	1 507 62	6	62 26	—	—	—	—	10 637
2 657	10 069 74	1 122	6 672 95	9	106 43	—	—	—	—	5 326
1 481	5 737 43	1 583	10 135 97	58	645 23	—	—	—	—	2 443
646	2 493 08	1 408	9 697 55	160	1 802 21	—	—	—	—	1 194
460	1 768 66	1 365	9 995 07	632	7 641 85	5	108 30	—	—	953
156	599 86	431	3 204 83	648	8 607 05	39	851 18	1	30 00	322
99	375 27	294	2 173 11	835	12 356 19	486	11 640 29	163	5 746 61	238
2	7 80	7	47 80	39	600 56	64	1 619 38	241	11 303 28	22
<b>8 229</b>	<b>30 785 79</b>	<b>6 516</b>	<b>43 649 18</b>	<b>2 387</b>	<b>31 821 78</b>	<b>594</b>	<b>14 219 15</b>	<b>405</b>	<b>17 079 89</b>	<b>119 310</b>

## REPARTITION DES EXPLOITATIONS D'APRES LEUR TAILLE ET D'APRES

SUPERFICIE AGRICOLE UTILISEE	Nombre d'exploit- ations avec terres	Exploitations avec superficie en seigle		EXPLOITATIONS, PAR CLASSES					
				< 50 a		50 a < 1 ha		1 < 3 ha	
		Ex- ploi- tations	ha a	Ex- ploi- tations	ha a	Ex- ploi- tations	ha a	Ex- ploi- tations	ha a

**PROVINCE**

0,01 — < 1	5 847	491	71 16	477	62 19	14	8 97	—	—
1 — < 2	2 560	291	74 12	260	49 02	22	13 13	9	11 97
2 — < 5	3 819	948	454 09	569	156 43	292	180 06	82	100 60
5 — < 7	1 596	589	421 87	175	53 55	247	153 95	161	190 52
7 — < 10	2 096	770	679 06	139	44 69	298	192 79	320	391 72
10 — < 15	2 143	690	768 04	93	29 78	172	109 09	401	540 89
15 — < 20	893	291	407 39	24	6 71	46	29 54	198	288 64
20 — < 25	293	102	195 73	4	1 10	11	6 84	68	114 11
25 — < 30	102	27	86 00	—	—	—	—	13	22 10
30 — < 40	51	13	44 10	—	—	2	1 50	4	6 60
40 — < 50	16	5	18 40	—	—	1	50	2	4 90
50 — < 100	20	7	108 50	—	—	—	—	—	—
≥ 100	7	6	142 81	—	—	—	—	—	—
<b>TOT.</b>	<b>19 443</b>	<b>4 230</b>	<b>3 471 27</b>	<b>1 741</b>	<b>403 47</b>	<b>1 105</b>	<b>696 37</b>	<b>1 258</b>	<b>1 672 05</b>

**PROVINCE**

0,01 — < 1	13 121	550	90 30	539	82 75	11	7 55	—	—
1 — < 2	2 982	304	85 03	265	59 70	36	21 36	3	3 97
2 — < 5	5 254	949	394 86	649	178 49	252	153 59	47	59 08
5 — < 7	2 107	452	237 60	225	66 60	175	108 64	51	59 06
7 — < 10	2 177	426	291 09	154	49 94	167	105 12	102	127 03
10 — < 15	2 169	319	262 70	84	26 53	128	85 62	103	135 27
15 — < 20	1 196	141	149 46	20	6 73	51	35 42	66	94 99
20 — < 25	681	52	68 81	7	2 47	12	7 58	28	40 34
25 — < 30	379	40	52 98	3	1 01	13	8 34	22	34 63
30 — < 40	398	27	45 31	1	40	4	2 82	18	25 60
40 — < 50	188	11	24 78	—	—	4	3 33	4	4 75
50 — < 100	296	16	61 60	1	25	3	1 55	6	8 80
≥ 100	59	3	10 60	—	—	—	—	1	2 60
<b>TOT.</b>	<b>31 007</b>	<b>3 290</b>	<b>1 775 12</b>	<b>1 948</b>	<b>474 87</b>	<b>856</b>	<b>540 92</b>	<b>451</b>	<b>596 12</b>

**PROVINCE**

0,01 — < 1	3 935	3	76	2	21	1	55	—	—
1 — < 2	954	3	69	3	69	—	—	—	—
2 — < 5	1 941	29	15 90	17	4 84	10	5 86	1	1 20
5 — < 7	1 023	32	14 09	21	5 85	10	7 04	1	1 20
7 — < 10	1 485	56	30 97	28	8 32	22	13 68	6	8 97
10 — < 15	2 266	119	86 60	38	12 65	49	32 28	32	41 67
15 — < 20	2 070	107	104 83	19	5 41	39	28 39	47	63 63
20 — < 25	1 405	65	74 14	13	4 02	24	17 14	22	31 77
25 — < 30	930	48	67 02	4	1 37	15	10 63	25	39 02
30 — < 40	908	39	51 32	5	1 47	10	7 56	23	39 29
40 — < 50	437	13	19 91	3	83	3	2 08	5	5 70
50 — < 100	434	11	38 05	—	—	1	90	8	14 15
≥ 100	63	—	—	—	—	—	—	—	—
<b>TOT.</b>	<b>17 851</b>	<b>525</b>	<b>504 28</b>	<b>153</b>	<b>45 66</b>	<b>184</b>	<b>126 11</b>	<b>170</b>	<b>246 60</b>

**PROVINCE**

0,01 — < 1	3 001	1	18	1	18	—	—	—	—
1 — < 2	918	—	—	—	—	—	—	—	—
2 — < 5	2 404	4	1 87	3	77	—	—	1	1 10
5 — < 7	1 540	2	75	1	25	1	50	—	—
7 — < 10	2 142	9	4 62	6	1 40	1	50	2	2 72
10 — < 15	2 773	11	8 05	6	1 57	3	1 98	1	1 50
15 — < 20	1 715	11	7 47	6	1 55	2	1 35	3	4 57
20 — < 25	862	19	20 34	2	45	9	6 19	8	13 70
25 — < 30	437	7	5 10	2	70	2	1 10	3	3 30
30 — < 40	410	6	15 30	1	30	—	—	4	5 00
40 — < 50	198	3	5 24	—	—	1	84	1	1 00
50 — < 100	368	8	11 51	—	—	2	1 30	6	10 21
≥ 100	64	2	10 00	—	—	—	—	—	—
<b>TOT.</b>	<b>16 832</b>	<b>83</b>	<b>90 43</b>	<b>28</b>	<b>7 17</b>	<b>21</b>	<b>13 76</b>	<b>29</b>	<b>43 10</b>



## L'IMPORTANCE DE LA SUPERFICIE CULTIVEE EN SEIGLE

DE SUPERFICIE EN SEIGLE										Nombre d'explo- itations ne cultivant pas de seigle
3 < 5 ha		5 < 10 ha		10 < 20 ha		20 < 30 ha		30 ha et plus		
Ex- ploi- tations	ha a	Ex- ploi- tations	ha a	Ex- ploi- tations	ha a	Ex- ploi- tations	ha a	Ex- ploi- tations	ha a	

## D'ANVERS

—	—	—	—	—	—	—	—	—	—	5 356
—	—	—	—	—	—	—	—	—	—	2 269
5	17 00	—	—	—	—	—	—	—	—	2 871
4	13 70	2	10 15	—	—	—	—	—	—	1 007
11	38 22	2	11 64	—	—	—	—	—	—	1 326
20	65 28	4	23 00	—	—	—	—	—	—	1 453
20	65 50	3	17 00	—	—	—	—	—	—	602
16	55 18	3	18 50	—	—	—	—	—	—	191
8	29 90	6	34 00	—	—	—	—	—	—	75
3	11 00	4	25 00	—	—	—	—	—	—	38
—	—	2	13 00	—	—	—	—	—	—	11
—	—	2	16 00	3	42 50	1	20 00	1	30 00	13
—	—	—	—	3	44 19	1	21 00	2	77 62	1
87	295 78	28	168 29	6	86 69	2	41 00	3	107 62	15 213

## DE BRABANT

—	—	—	—	—	—	—	—	—	—	12 571
—	—	—	—	—	—	—	—	—	—	2 678
1	3 70	—	—	—	—	—	—	—	—	4 305
1	3 30	—	—	—	—	—	—	—	—	1 655
3	9 00	—	—	—	—	—	—	—	—	1 751
3	10 28	1	5 00	—	—	—	—	—	—	1 850
4	12 32	—	—	—	—	—	—	—	—	1 055
5	18 42	—	—	—	—	—	—	—	—	629
1	4 00	1	5 00	—	—	—	—	—	—	339
3	10 49	1	6 00	—	—	—	—	—	—	371
2	6 30	—	—	1	10 40	—	—	—	—	177
2	6 00	2	13 00	2	32 00	—	—	—	—	280
1	3 00	1	5 00	—	—	—	—	—	—	56
26	86 81	6	34 00	3	42 40	—	—	—	—	27 717

## DE HAINAUT

—	—	—	—	—	—	—	—	—	—	3 932
—	—	—	—	—	—	—	—	—	—	951
1	4 00	—	—	—	—	—	—	—	—	1 912
—	—	—	—	—	—	—	—	—	—	991
—	—	—	—	—	—	—	—	—	—	1 429
—	—	—	—	—	—	—	—	—	—	2 147
2	7 40	—	—	—	—	—	—	—	—	1 963
6	21 21	—	—	—	—	—	—	—	—	1 340
3	10 00	1	6 00	—	—	—	—	—	—	882
1	3 00	—	—	—	—	—	—	—	—	869
1	3 00	1	8 30	—	—	—	—	—	—	424
1	4 00	—	—	1	19 00	—	—	—	—	423
—	—	—	—	—	—	—	—	—	—	63
15	52 61	2	14 30	1	19 00	—	—	—	—	17 326

## DE LIEGE

—	—	—	—	—	—	—	—	—	—	3 000
—	—	—	—	—	—	—	—	—	—	918
—	—	—	—	—	—	—	—	—	—	2 400
—	—	—	—	—	—	—	—	—	—	1 538
—	—	—	—	—	—	—	—	—	—	2 133
1	3 00	—	—	—	—	—	—	—	—	2 762
—	—	—	—	—	—	—	—	—	—	1 704
—	—	—	—	—	—	—	—	—	—	843
—	—	—	—	—	—	—	—	—	—	430
—	—	—	—	1	10 00	—	—	—	—	404
1	3 40	—	—	—	—	—	—	—	—	195
—	—	—	—	—	—	—	—	—	—	360
—	—	2	10 00	—	—	—	—	—	—	62
2	6 40	2	10 00	1	10 00	—	—	—	—	16 749

## REPARTITION DES EXPLOITATIONS D'APRES LEUR TAILLE ET D'APRES

SUPERFICIE AGRICOLE UTILISEE	ha	Nombre d'explo- itations avec terres	Exploitations avec superficie en selge		EXPLOITATIONS PAR CLASSES					
			Ex- plo- itations	ha a	< 50 a		50 a < 1 ha		1 < 3 ha	
					Ex- plo- itations	ha a	Ex- plo- itations	ha a	Ex- plo- itations	ha a

## PROVINCE

0,01 — < 1	5 000	428	67 26	413	58 19	15	9 07	—	—
1 — < 2	1 677	334	93 23	298	66 07	26	15 04	10	12 12
2 — < 5	2 930	1 014	531 34	532	145 84	346	212 47	130	153 03
5 — < 7	1 319	528	410 76	133	42 00	205	130 26	185	222 05
7 — < 10	1 504	617	590 86	108	34 52	215	142 46	284	368 28
10 — < 15	1 654	652	810 98	67	22 15	153	99 64	399	566 46
15 — < 20	846	314	495 45	23	7 34	78	52 30	171	251 46
20 — < 25	301	91	196 92	2	76	14	9 53	57	88 31
25 — < 30	154	48	152 80	3	95	4	2 70	21	34 05
30 — < 40	112	27	119 45	1	40	2	1 60	12	21 05
40 — < 50	53	12	87 90	—	—	—	—	4	8 00
50 — < 100	76	15	163 70	—	—	1	50	2	4 50
≥ 100	10	4	215 90	—	—	—	—	—	—
<b>TOT.</b>	<b>15 636</b>	<b>4 084</b>	<b>3 936 55</b>	<b>1 580</b>	<b>378 22</b>	<b>1 059</b>	<b>675 57</b>	<b>1 275</b>	<b>1 729 31</b>

## PROVINCE

0,01 — < 1	1 505	6	1 03	6	1 03	—	—	—	—
1 — < 2	636	3	93	3	93	—	—	—	—
2 — < 5	1 555	17	3 78	16	3 28	1	50	—	—
5 — < 7	815	27	16 28	21	5 29	3	1 86	2	63
7 — < 10	1 074	50	19 99	35	9 68	12	7 20	3	11
10 — < 15	1 561	122	66 23	55	14 95	51	30 93	16	35
15 — < 20	1 999	125	85 73	46	12 98	48	29 90	30	35
20 — < 25	1 049	97	73 91	26	8 79	41	26 07	30	35
25 — < 30	632	54	51 47	12	4 14	18	11 35	23	98
30 — < 40	674	77	92 35	11	2 83	22	15 12	41	40
40 — < 50	287	27	29 08	2	70	14	8 61	11	77
50 — < 100	227	29	49 66	—	—	10	6 46	14	20
≥ 100	10	—	—	—	—	—	—	—	—
<b>TOT.</b>	<b>11 424</b>	<b>634</b>	<b>490 44</b>	<b>233</b>	<b>64 60</b>	<b>220</b>	<b>138 00</b>	<b>170</b>	<b>236 84</b>

## PROVINCE

0,01 — < 1	2 735	2	26	2	26	—	—	—	—
1 — < 2	615	1	1 88	—	—	—	—	1	88
2 — < 5	1 203	4	1 40	3	90	1	50	—	—
5 — < 7	499	3	1 20	2	60	1	60	—	—
7 — < 10	660	6	5 25	2	50	3	1 75	—	—
10 — < 15	921	23	23 93	4	1 08	10	6 55	7	80
15 — < 20	850	30	34 88	8	2 44	3	2 10	17	30
20 — < 25	770	23	22 95	4	1 03	10	7 42	8	50
25 — < 30	587	21	21 52	4	1 27	5	3 70	12	55
30 — < 40	730	20	21 62	4	1 25	6	4 10	9	27
40 — < 50	358	13	37 87	1	40	1	60	9	65
50 — < 100	661	26	80 70	2	50	3	1 90	9	90
≥ 100	155	6	34 00	—	—	—	—	1	00
<b>TOT.</b>	<b>10 744</b>	<b>178</b>	<b>287 46</b>	<b>36</b>	<b>10 23</b>	<b>43</b>	<b>29 22</b>	<b>73</b>	<b>101 85</b>

## PROVINCE DE LA

0,01 — < 1	9 129	678	122 38	669	116 23	9	6 15	—	—
1 — < 2	3 006	418	126 63	359	89 78	54	31 43	5	42
2 — < 5	5 604	1 757	980 27	867	266 35	642	424 07	248	85
5 — < 7	3 073	1 378	1 075 35	391	129 92	517	350 55	469	38
7 — < 10	3 834	1 951	1 841 37	427	147 37	625	423 86	881	67
10 — < 15	3 558	1 733	2 050 83	226	80 73	462	311 27	995	37
15 — < 20	1 468	604	912 91	47	16 14	120	80 81	378	28
20 — < 25	569	188	335 24	10	3 50	30	19 88	120	30
25 — < 30	229	60	114 72	3	77	9	6 40	34	15
30 — < 40	179	42	121 20	2	75	1	70	20	45
40 — < 50	44	3	12 56	—	—	—	—	—	—
50 — < 100	29	2	6 60	—	—	—	—	1	30
≥ 100	1	—	—	—	—	—	—	—	—
<b>TOT.</b>	<b>30 723</b>	<b>8 814</b>	<b>7 700 06</b>	<b>3 001</b>	<b>851 54</b>	<b>2 469</b>	<b>1 655 12</b>	<b>3 151</b>	<b>4 477 17</b>



## REPARTITION DES EXPLOITATIONS D'APRES LEUR TAILLE ET D'APRES

SUPERFICIE AGRICOLE UTILISEE	ha	Nombre d'explo- itations avec terres	Exploitations avec superficie en seigle		EXPLOITATIONS, PAR CLASSES					
					< 50 a		50 a < 1 ha		1 < 3 ha	
			Ex- plo- itations	ha a	Ex- plo- itations	ha a	Ex- plo- itations	ha a	Ex- plo- itations	ha a

## PROVINCE DE LA

0,01 — < 1	4 792	127	18 29	125	16 76	2	1 53	—	—
1 — < 2	2 025	73	20 13	67	16 04	5	2 89	1	1 20
2 — < 5	4 089	261	127 79	160	52 68	82	53 50	19	21 61
5 — < 7	2 613	244	164 68	89	31 68	107	72 33	48	60 67
7 — < 10	3 502	399	361 58	87	33 28	140	93 69	169	223 11
10 — < 15	3 793	416	450 28	57	22 34	123	86 41	231	325 83
15 — < 20	2 205	187	232 97	18	6 69	43	28 58	118	172 22
20 — < 25	1 224	83	126 25	3	1 18	21	15 06	52	83 34
25 — < 30	677	27	53 34	—	—	2	1 46	20	33 88
30 — < 40	574	27	55 73	1	44	3	1 89	16	26 20
40 — < 50	191	1	1 00	—	—	—	—	1	1 00
50 — < 100	111	—	—	—	—	—	—	—	—
≥ 100	6	1	18 32	—	—	—	—	—	—
<b>TOT.</b>	<b>25 802</b>	<b>1 846</b>	<b>1 630 36</b>	<b>607</b>	<b>181 09</b>	<b>528</b>	<b>357 34</b>	<b>675</b>	<b>949 06</b>

## DUNES

0,01 — < 1	905	13	1 94	13	1 94	—	—	—	—
1 — < 2	405	6	1 41	5	91	1	50	—	—
2 — < 5	718	37	18 39	20	6 31	13	7 83	4	4 25
5 — < 7	435	39	25 51	12	3 75	18	11 36	9	10 40
7 — < 10	640	45	46 19	11	4 00	15	10 67	17	21 35
10 — < 15	803	36	35 80	5	1 83	14	9 80	16	21 17
15 — < 20	580	20	23 42	2	74	6	3 68	11	16 00
20 — < 25	413	6	5 33	—	—	3	2 33	3	3 00
25 — < 30	295	2	2 76	—	—	—	—	2	2 76
30 — < 40	362	6	7 44	1	44	1	50	4	6 50
40 — < 50	152	—	—	—	—	—	—	—	—
50 — < 100	106	1	5 30	—	—	—	—	—	—
≥ 100	3	—	—	—	—	—	—	—	—
<b>TOT.</b>	<b>5 817</b>	<b>211</b>	<b>173 49</b>	<b>69</b>	<b>19 92</b>	<b>71</b>	<b>46 67</b>	<b>66</b>	<b>85 43</b>

## REGION

0,01 — < 1	12 006	950	163 32	934	152 06	16	11 26	—	—
1 — < 2	4 522	544	162 75	473	117 61	65	38 44	6	6 70
2 — < 5	7 636	2 151	1 207 81	1 049	328 64	811	530 87	290	345 30
5 — < 7	3 872	1 693	1 334 63	439	150 87	681	457 25	569	709 36
7 — < 10	4 639	2 365	2 309 65	408	147 47	797	540 07	1 137	1 542 47
10 — < 15	4 013	2 079	2 572 45	198	73 37	529	361 09	1 287	1 920 62
15 — < 20	1 511	733	1 153 31	32	11 61	121	83 29	511	812 44
20 — < 25	542	235	458 76	6	2 38	28	19 12	158	261 44
25 — < 30	227	82	188 80	3	77	7	5 08	47	82 55
30 — < 40	143	60	167 38	1	45	3	2 09	31	53 05
40 — < 50	27	5	23 86	—	—	—	—	—	—
50 — < 100	13	1	1 30	—	—	—	—	1	1 30
≥ 100	1	1	18 32	—	—	—	—	—	—
<b>TOT.</b>	<b>39 152</b>	<b>10 899</b>	<b>9 762 34</b>	<b>3 543</b>	<b>985 23</b>	<b>3 058</b>	<b>2 048 56</b>	<b>4 037</b>	<b>5 735 23</b>

## CAM

0,01 — < 1	6 091	944	139 26	919	123 55	25	15 71	—	—
1 — < 2	2 209	593	161 56	522	108 48	53	30 22	18	22 86
2 — < 5	3 798	1 662	847 68	906	248 57	557	341 47	189	223 64
5 — < 7	1 592	802	618 54	196	59 82	330	207 76	267	321 01
7 — < 10	2 206	1 027	974 25	148	47 10	371	241 49	491	616 54
10 — < 15	2 519	1 020	1 227 31	115	37 07	230	147 52	627	862 92
15 — < 20	1 112	461	727 79	30	8 25	83	53 53	288	417 26
20 — < 25	345	146	310 32	4	1 10	20	12 94	92	149 66
25 — < 30	129	55	186 25	2	55	2	1 40	24	40 30
30 — < 40	73	29	138 90	1	40	3	2 30	8	12 80
40 — < 50	27	12	88 30	—	—	1	50	3	7 40
50 — < 100	33	21	277 20	—	—	1	50	2	4 50
≥ 100	12	9	340 81	—	—	—	—	—	—
<b>TOT.</b>	<b>20 146</b>	<b>6 781</b>	<b>6 038 17</b>	<b>2 843</b>	<b>634 89</b>	<b>1 676</b>	<b>1 055 34</b>	<b>2 009</b>	<b>2 678 89</b>

## L'IMPORTANCE DE LA SUPERFICIE CULTIVEE EN SEIGLE

DE SUPERFICIE EN SEIGLE										Nombre d'exploi- tations ne cultivant pas de seigle
3 < 5 ha		5 < 10 ha		10 < 20 ha		20 < 30 ha		30 ha et plus		
Ex- ploi- tations	ha a	Ex- ploi- tations	ha a	Ex- ploi- tations	ha a	Ex- ploi- tations	ha a	Ex- ploi- tations	ha a	

## FLANDRE OCCIDENTALE

—	—	—	—	—	—	—	—	—	—	4 665
—	—	—	—	—	—	—	—	—	—	1 952
—	—	—	—	—	—	—	—	—	—	3 828
—	—	—	—	—	—	—	—	—	—	2 369
2	6 50	1	5 00	—	—	—	—	—	—	3 103
5	15 70	—	—	—	—	—	—	—	—	3 377
8	25 48	—	—	—	—	—	—	—	—	2 018
7	26 67	—	—	—	—	—	—	—	—	1 141
4	13 00	1	5 00	—	—	—	—	—	—	650
6	19 50	1	7 70	—	—	—	—	—	—	547
—	—	—	—	—	—	—	—	—	—	190
—	—	—	—	—	—	—	—	—	—	111
—	—	—	—	1	18 32	—	—	—	—	5
<b>32</b>	<b>106 85</b>	<b>3</b>	<b>17 70</b>	<b>1</b>	<b>18 32</b>	—	—	—	—	<b>23 956</b>

## ET POLDERS

—	—	—	—	—	—	—	—	—	—	892
—	—	—	—	—	—	—	—	—	—	399
—	—	—	—	—	—	—	—	—	—	681
—	—	—	—	—	—	—	—	—	—	396
1	4 00	1	6 17	—	—	—	—	—	—	595
1	3 00	—	—	—	—	—	—	—	—	767
1	3 00	—	—	—	—	—	—	—	—	560
—	—	—	—	—	—	—	—	—	—	407
—	—	—	—	—	—	—	—	—	—	293
—	—	—	—	—	—	—	—	—	—	356
—	—	—	—	—	—	—	—	—	—	152
—	—	1	5 30	—	—	—	—	—	—	105
—	—	—	—	—	—	—	—	—	—	3
<b>3</b>	<b>10 00</b>	<b>2</b>	<b>11 47</b>	—	—	—	—	—	—	<b>5 606</b>

## SABLONNEUSE

—	—	—	—	—	—	—	—	—	—	11 056
—	—	—	—	—	—	—	—	—	—	3 978
1	3 00	—	—	—	—	—	—	—	—	5 485
2	7 00	2	10 15	—	—	—	—	—	—	2 179
21	67 67	2	11 97	—	—	—	—	—	—	2 274
63	207 37	2	10 00	—	—	—	—	—	—	1 934
63	211 45	6	34 52	—	—	—	—	—	—	778
36	131 82	7	44 00	—	—	—	—	—	—	307
18	62 00	7	38 40	—	—	—	—	—	—	145
17	59 41	8	52 38	—	—	—	—	—	—	83
3	10 80	2	13 06	—	—	—	—	—	—	22
—	—	—	—	—	—	—	—	—	—	12
—	—	—	—	1	18 32	—	—	—	—	—
<b>224</b>	<b>760 52</b>	<b>36</b>	<b>214 48</b>	<b>1</b>	<b>18 32</b>	—	—	—	—	<b>28 253</b>

## PINE

—	—	—	—	—	—	—	—	—	—	5 147
—	—	—	—	—	—	—	—	—	—	1 616
10	34 00	—	—	—	—	—	—	—	—	2 136
9	29 95	—	—	—	—	—	—	—	—	790
14	49 12	3	20 00	—	—	—	—	—	—	1 179
39	127 80	9	52 00	—	—	—	—	—	—	1 499
49	164 05	9	56 00	2	28 70	—	—	—	—	651
23	78 60	5	32 02	1	16 00	1	20 00	—	—	199
16	57 30	9	57 00	2	29 70	—	—	—	—	74
8	28 35	7	49 00	1	10 05	—	—	1	36 00	44
2	7 40	3	15 00	2	28 00	—	—	1	30 00	15
1	3 20	5	34 50	7	101 50	2	40 00	3	93 00	12
—	—	—	—	3	44 19	1	21 00	5	275 62	3
<b>171</b>	<b>579 77</b>	<b>50</b>	<b>315 52</b>	<b>18</b>	<b>258 14</b>	<b>4</b>	<b>81 00</b>	<b>10</b>	<b>434 62</b>	<b>13 365</b>

## REPARTITION DES EXPLOITATIONS D'APRES LEUR TAILLE ET D'APRES

SUPERFICIE AGRICOLE UTILISEE	Nombre d'exploit- ations avec terres	Exploitations avec superficie en seigle		EXPLOITATIONS PAR CLASSES					
				< 50 a		50 a < 1 ha		1 < 3 ha	
		Ex- ploit- ations	ha a	Ex- ploit- ations	ha a	Ex- ploit- ations	ha a	Ex- ploit- ations	ha a

REGION									
0,01 — < 1	16 635	352	61 96	343	56 46	9	5 50	—	—
1 — < 2	4 535	267	70 04	240	51 48	24	14 69	3	3 87
2 — < 5	8 329	1 031	395 98	762	204 96	226	137 76	42	49 56
5 — < 7	4 085	612	309 94	337	100 30	210	131 47	65	78 17
7 — < 10	4 702	691	412 36	331	106 69	250	158 79	105	129 38
10 — < 15	4 813	641	489 44	193	65 11	254	166 25	192	249 80
15 — < 20	2 662	306	283 19	64	21 26	113	76 02	124	169 30
20 — < 25	1 420	136	159 85	16	5 37	40	27 40	74	107 67
25 — < 30	719	75	110 09	4	1 33	21	14 36	43	65 40
30 — < 40	521	44	77 38	3	1 10	7	4 63	27	45 45
40 — < 50	200	15	29 00	1	20	2	1 55	9	11 45
50 — < 100	199	13	33 60	1	25	2	1 05	5	6 30
≥ 100	34	3	10 60	—	—	—	—	1	2 60
<b>TOT.</b>	<b>48 854</b>	<b>4 186</b>	<b>2 443 43</b>	<b>2 295</b>	<b>614 51</b>	<b>1 158</b>	<b>739 47</b>	<b>690</b>	<b>918 95</b>

REGION									
0,01 — < 1	6 793	18	3 67	16	2 32	2	1 35	—	—
1 — < 2	1 566	13	4 07	12	2 82	—	—	1	1 25
2 — < 5	3 090	77	34 03	58	16 37	16	11 04	2	2 62
5 — < 7	1 687	72	33 88	46	13 91	21	14 03	5	5 94
7 — < 10	2 386	87	51 40	43	12 36	32	19 58	12	19 46
10 — < 15	3 522	153	103 93	54	16 80	61	40 50	38	46 63
15 — < 20	2 821	108	97 93	21	6 62	47	33 22	38	50 99
20 — < 25	1 777	60	60 36	14	4 38	22	14 82	22	33 65
25 — < 30	1 146	32	34 36	4	1 45	12	8 09	16	24 82
30 — < 40	1 157	35	41 41	5	1 37	9	7 40	20	29 64
40 — < 50	564	14	21 73	3	1 03	7	5 30	2	2 00
50 — < 100	777	15	42 56	—	—	4	2 60	8	14 86
≥ 100	167	2	22 90	—	—	—	—	—	—
<b>TOT.</b>	<b>27 453</b>	<b>686</b>	<b>552 23</b>	<b>276</b>	<b>79 43</b>	<b>233</b>	<b>157 93</b>	<b>164</b>	<b>231 86</b>

REGION									
0,01 — < 1	1 321	1	18	1	18	—	—	—	—
1 — < 2	453	—	—	—	—	—	—	—	—
2 — < 5	1 184	—	—	—	—	—	—	—	—
5 — < 7	743	—	—	—	—	—	—	—	—
7 — < 10	1 054	—	—	—	—	—	—	—	—
10 — < 15	1 484	5	4 95	3	95	—	—	1	1 00
15 — < 20	948	2	55	2	55	—	—	—	—
20 — < 25	472	3	3 68	—	—	1	68	2	3 00
25 — < 30	196	2	2 00	—	—	—	—	2	2 00
30 — < 40	143	4	15 60	—	—	—	—	3	5 60
40 — < 50	38	2	3 50	—	—	—	—	2	3 50
50 — < 100	28	2	4 00	—	—	—	—	2	4 00
≥ 100	—	—	—	—	—	—	—	—	—
<b>TOT.</b>	<b>8 064</b>	<b>21</b>	<b>34 46</b>	<b>6</b>	<b>1 68</b>	<b>1</b>	<b>68</b>	<b>12</b>	<b>19 10</b>

CAMPINE									
0,01 — < 1	79	—	—	—	—	—	—	—	—
1 — < 2	8	—	—	—	—	—	—	—	—
2 — < 5	19	2	83	1	25	1	58	—	—
5 — < 7	7	3	1 50	2	60	1	90	—	—
7 — < 10	12	2	90	1	40	1	50	—	—
10 — < 15	17	2	1 85	—	—	1	50	1	1 35
15 — < 20	20	2	3 10	—	—	1	90	1	2 20
20 — < 25	14	2	5 28	—	—	1	78	—	—
25 — < 30	6	1	1 00	—	—	—	—	1	1 00
30 — < 40	5	—	—	—	—	—	—	—	—
40 — < 50	2	1	1 00	—	—	—	—	1	1 00
50 — < 100	1	—	—	—	—	—	—	—	—
≥ 100	—	—	—	—	—	—	—	—	—
<b>TOT.</b>	<b>190</b>	<b>15</b>	<b>15 46</b>	<b>4</b>	<b>1 25</b>	<b>6</b>	<b>4 16</b>	<b>4</b>	<b>5 55</b>



## REPARTITION DES EXPLOITATIONS D'APRES LEUR TAILLE ET D'APRES

SUPERFICIE AGRICOLE UTILISEE	Nombre d'explo- itations avec terres	Exploitations avec superficie en seigle		EXPLOITATIONS, PAR CLASSES					
				< 50 a		50 a < 1 ha		1 < 3 ha	
		Ex- plo- itations	ha a	Ex- plo- itations	ha a	Ex- plo- itations	ha a	Ex- plo- itations	ha a

CON										
0,01 — < 1	2 728	—	—	—	—	—	—	—	—	—
1 — < 2	645	—	—	—	—	—	—	—	—	—
2 — < 5	1 080	4	2 15	2	55	1	50	1	1 10	—
5 — < 7	449	5	1 55	4	95	1	60	—	—	—
7 — < 10	519	5	3 15	2	35	1	50	2	2 30	—
10 — < 15	688	14	19 13	1	13	6	4 20	5	7 30	—
15 — < 20	619	26	28 24	4	1 34	4	2 50	18	24 40	—
20 — < 25	543	18	23 79	2	40	6	4 39	8	11 00	—
25 — < 30	386	17	20 65	1	45	4	2 85	12	17 35	—
30 — < 40	520	12	18 65	—	—	2	1 20	9	12 45	—
40 — < 50	294	6	18 90	—	—	—	—	4	6 60	—
50 — < 100	624	18	48 20	—	—	1	60	11	17 30	—
≥ 100	128	4	24 00	—	—	—	—	1	1 00	—
<b>TOT.</b>	<b>9 223</b>	<b>129</b>	<b>208 41</b>	<b>16</b>	<b>4 17</b>	<b>26</b>	<b>17 34</b>	<b>71</b>	<b>100 80</b>	

HAUTE										
0,01 — < 1	216	—	—	—	—	—	—	—	—	—
1 — < 2	163	—	—	—	—	—	—	—	—	—
2 — < 5	795	1	25	1	25	—	—	—	—	—
5 — < 7	604	2	75	1	25	1	50	—	—	—
7 — < 10	838	7	1 90	6	1 40	1	50	—	—	—
10 — < 15	869	5	1 42	4	92	1	50	—	—	—
15 — < 20	372	5	1 75	4	1 00	1	75	—	—	—
20 — < 25	102	5	3 25	1	25	3	1 75	1	1 25	—
25 — < 30	23	2	75	1	25	1	50	—	—	—
30 — < 40	13	1	1 00	—	—	—	—	1	1 00	—
40 — < 50	4	—	—	—	—	—	—	—	—	—
50 — < 100	1	—	—	—	—	—	—	—	—	—
≥ 100	1	—	—	—	—	—	—	—	—	—
<b>TOT.</b>	<b>4 001</b>	<b>28</b>	<b>11 07</b>	<b>18</b>	<b>4 32</b>	<b>8</b>	<b>4 50</b>	<b>2</b>	<b>2 25</b>	

REGION										
0,01 — < 1	210	—	—	—	—	—	—	—	—	—
1 — < 2	55	—	—	—	—	—	—	—	—	—
2 — < 5	118	—	—	—	—	—	—	—	—	—
5 — < 7	89	—	—	—	—	—	—	—	—	—
7 — < 10	103	—	—	—	—	—	—	—	—	—
10 — < 15	165	2	1 98	—	—	1	98	1	1 00	—
15 — < 20	176	5	5 10	2	50	2	1 30	—	—	—
20 — < 25	105	3	2 70	—	—	2	1 70	1	1 00	—
25 — < 30	73	3	1 62	1	27	2	1 35	—	—	—
30 — < 40	70	3	1 70	1	35	2	1 35	—	—	—
40 — < 50	33	1	1 35	—	—	—	—	1	1 35	—
50 — < 100	24	1	60	—	—	1	60	—	—	—
≥ 100	—	—	—	—	—	—	—	—	—	—
<b>TOT.</b>	<b>1 221</b>	<b>18</b>	<b>15 05</b>	<b>4</b>	<b>1 12</b>	<b>10</b>	<b>7 28</b>	<b>3</b>	<b>3 35</b>	

FA										
0,01 — < 1	626	—	—	—	—	—	—	—	—	—
1 — < 2	205	1	1 88	—	—	—	—	1	1 88	—
2 — < 5	492	3	72	3	72	—	—	—	—	—
5 — < 7	202	1	1 13	—	—	—	—	1	1 13	—
7 — < 10	311	4	5 11	—	—	2	1 00	1	1 11	—
10 — < 15	386	6	1 95	5	1 45	1	50	—	—	—
15 — < 20	438	15	22 74	3	1 10	5	4 10	4	5 00	—
20 — < 25	354	5	3 97	1	17	3	1 60	1	2 20	—
25 — < 30	289	5	2 78	3	1 03	2	1 75	—	—	—
30 — < 40	358	10	15 82	—	—	3	2 25	6	8 57	—
40 — < 50	165	7	22 42	1	40	—	—	5	9 70	—
50 — < 100	225	11	31 85	2	50	1	75	3	6 60	—
≥ 100	19	3	15 00	—	—	—	—	—	—	—
<b>TOT.</b>	<b>4 070</b>	<b>71</b>	<b>125 37</b>	<b>18</b>	<b>5 37</b>	<b>17</b>	<b>11 95</b>	<b>22</b>	<b>36 19</b>	



## L'IMPORTANCE DE LA SUPERFICIE CULTIVEE EN SEIGLE

DE SUPERFICIE EN SEIGLE										Nombre d'explo- itations ne cultivant pas de seigle
3 < 5 ha		5 < 10 ha		10 < 20 ha		20 < 30 ha		30 ha et plus		
Ex- ploi- tations	ha a	Ex- ploi- tations	ha a	Ex- ploi- tations	ha a	Ex- ploi- tations	ha a	Ex- ploi- tations	ha a	

## DROZ

—	—	—	—	—	—	—	—	—	—	2 728
—	—	—	—	—	—	—	—	—	—	645
—	—	—	—	—	—	—	—	—	—	1 076
—	—	—	—	—	—	—	—	—	—	444
—	—	—	—	—	—	—	—	—	—	514
2	7 50	—	—	—	—	—	—	—	—	674
—	—	—	—	—	—	—	—	—	—	593
1	3 00	1	5 00	—	—	—	—	—	—	525
—	—	—	—	—	—	—	—	—	—	369
—	—	1	5 00	—	—	—	—	—	—	508
1	3 40	1	8 90	—	—	—	—	—	—	288
3	10 30	3	20 00	—	—	—	—	—	—	606
1	3 00	1	5 00	1	15 00	—	—	—	—	124
8	27 20	7	43 90	1	15 00	—	—	—	—	9 094

## ARDENNE

—	—	—	—	—	—	—	—	—	—	216
—	—	—	—	—	—	—	—	—	—	163
—	—	—	—	—	—	—	—	—	—	794
—	—	—	—	—	—	—	—	—	—	602
—	—	—	—	—	—	—	—	—	—	831
—	—	—	—	—	—	—	—	—	—	864
—	—	—	—	—	—	—	—	—	—	367
—	—	—	—	—	—	—	—	—	—	97
—	—	—	—	—	—	—	—	—	—	21
—	—	—	—	—	—	—	—	—	—	12
—	—	—	—	—	—	—	—	—	—	4
—	—	—	—	—	—	—	—	—	—	1
—	—	—	—	—	—	—	—	—	—	1
—	—	—	—	—	—	—	—	—	—	3 973

## HERBAGERE (FAGNE)

—	—	—	—	—	—	—	—	—	—	210
—	—	—	—	—	—	—	—	—	—	55
—	—	—	—	—	—	—	—	—	—	118
—	—	—	—	—	—	—	—	—	—	89
—	—	—	—	—	—	—	—	—	—	103
1	3 30	—	—	—	—	—	—	—	—	163
—	—	—	—	—	—	—	—	—	—	171
—	—	—	—	—	—	—	—	—	—	102
—	—	—	—	—	—	—	—	—	—	70
—	—	—	—	—	—	—	—	—	—	67
—	—	—	—	—	—	—	—	—	—	32
—	—	—	—	—	—	—	—	—	—	23
1	3 30	—	—	—	—	—	—	—	—	1 203

## MENNE

—	—	—	—	—	—	—	—	—	—	626
—	—	—	—	—	—	—	—	—	—	204
—	—	—	—	—	—	—	—	—	—	489
1	3 00	—	—	—	—	—	—	—	—	201
—	—	—	—	—	—	—	—	—	—	307
2	7 54	1	5 00	—	—	—	—	—	—	380
—	—	—	—	—	—	—	—	—	—	423
—	—	—	—	—	—	—	—	—	—	349
—	—	1	5 00	—	—	—	—	—	—	284
—	—	—	—	1	12 32	—	—	—	—	348
3	11 00	2	13 00	—	—	—	—	—	—	158
2	6 00	1	9 00	—	—	—	—	—	—	214
8	27 54	5	32 00	1	12 32	—	—	—	—	16
8	27 54	5	32 00	1	12 32	—	—	—	—	3 999

## REPARTITION DES EXPLOITATIONS D'APRES LEUR TAILLE ET D'APRES

SUPERFICIE AGRICOLE UTILISEE	Nombre d'explo- itations avec terres	Exploitations avec superficie en seigle		EXPLOITATIONS.PAR CLASSES					
				< 50 a		50 a < 1 ha		1 < 3 ha	
		Ex- ploi- tations	ha a	Ex- ploi- tations	ha a	Ex- ploi- tations	ha a	Ex- ploi- tations	ha a

0,01 — < 1	1 146	5	69	5	69	—	—	—	—
1 — < 2	460	2	63	2	63	—	—	—	—
2 — < 5	1 228	8	2 14	7	1 64	1	50	—	—
5 — < 7	666	12	11 12	9	2 51	1	61	1	50
7 — < 10	880	24	10 64	16	4 49	6	4 15	2	2 00
10 — < 15	1 285	68	36 27	31	8 65	26	14 67	11	12 95
15 — < 20	1 154	82	51 60	35	9 40	27	16 85	20	25 35
20 — < 25	850	53	40 57	14	5 03	22	13 76	17	21 78
25 — < 30	496	32	27 36	9	3 06	10	6 10	13	18 20
30 — < 40	480	39	41 95	9	2 30	10	6 25	18	23 40
40 — < 50	174	8	9 15	—	—	3	1 75	5	7 40
50 — < 100	129	19	59 50	—	—	7	4 60	5	5 90
≥ 100	8	—	—	—	—	—	—	—	—
<b>TOT.</b>	<b>8 956</b>	<b>352</b>	<b>291 62</b>	<b>137</b>	<b>38 40</b>	<b>113</b>	<b>69 24</b>	<b>92</b>	<b>118 48</b>

A R

0,01 — < 1	309	3	60	3	60	—	—	—	—
1 — < 2	147	1	30	1	30	—	—	—	—
2 — < 5	312	7	1 32	7	1 32	—	—	—	—
5 — < 7	154	14	4 03	12	2 78	2	1 25	—	—
7 — < 10	184	27	9 24	20	5 44	7	3 80	—	—
10 — < 15	274	54	31 16	21	5 50	27	17 26	6	8 40
15 — < 20	229	45	32 37	12	3 62	20	12 25	13	16 50
20 — < 25	217	48	36 43	13	4 22	21	14 44	14	17 77
25 — < 30	142	24	26 53	3	1 05	7	4 20	13	18 28
30 — < 40	191	35	39 15	5	1 43	10	7 32	20	30 40
40 — < 50	92	17	17 53	1	30	11	6 86	5	10 37
50 — < 100	62	12	16 21	—	—	3	1 91	9	14 30
≥ 100	2	—	—	—	—	—	—	—	—
<b>TOT.</b>	<b>2 315</b>	<b>287</b>	<b>214 87</b>	<b>98</b>	<b>26 56</b>	<b>108</b>	<b>69 29</b>	<b>80</b>	<b>116 02</b>

REGION

SUPERFICIE AGRICOLE UTILISEE	Nombre d'explo- itations avec terres	Exploitations avec superficie en seigle		CATEGORIE 1 : AGRICULTEURS					
				Ex- ploi- tations	ha a	Ex- ploi- tations	ha a	Ex- ploi- tations	ha a
0,01 — < 1	4 318	258	48 25	248	41 59	10	6 66	—	—
1 — < 2	4 290	507	148 45	445	105 37	53	30 99	9	12 09
2 — < 5	17 403	3 678	1 876 87	2 024	594 13	1 249	796 26	400	468 28
5 — < 7	12 194	2 980	2 142 13	961	306 85	1 166	762 40	843	1 035 31
7 — < 10	16 811	4 117	3 652 51	951	319 19	1 425	942 10	1 700	2 246 46
10 — < 15	19 884	3 989	4 401 65	615	207 29	1 128	749 55	2 136	3 067 01
15 — < 20	12 333	1 784	2 372 00	209	65 34	423	283 59	1 017	1 521 84
20 — < 25	7 006	715	1 108 14	69	22 65	171	115 21	392	612 42
25 — < 30	4 049	327	586 85	31	10 21	66	43 98	173	272 66
30 — < 40	3 971	272	548 83	26	7 84	49	34 59	145	224 86
40 — < 50	1 734	85	223 09	5	1 60	24	15 96	36	59 77
50 — < 100	2 175	107	439 57	3	75	19	11 86	45	73 06
≥ 100	359	18	361 92	—	—	—	—	2	3 60
<b>TOT.</b>	<b>106 527</b>	<b>18 837</b>	<b>17 910 26</b>	<b>5 587</b>	<b>1 682 81</b>	<b>5 783</b>	<b>3 793 15</b>	<b>6 898</b>	<b>9 597 36</b>

LE

SUPERFICIE AGRICOLE UTILISEE	Nombre d'explo- itations avec terres	Exploitations avec superficie en seigle		CATEGORIE 2 : HORTICULTEURS					
				Ex- ploi- tations	ha a	Ex- ploi- tations	ha a	Ex- ploi- tations	ha a
0,01 — < 1	5 877	32	5 27	32	5 27	—	—	—	—
1 — < 2	2 115	57	15 10	52	11 50	4	2 60	1	1 00
2 — < 5	1 836	157	76 43	94	25 72	50	31 00	11	13 71
5 — < 7	374	45	30 76	12	3 78	21	13 58	12	13 40
7 — < 10	322	39	35 76	8	2 52	14	10 28	17	22 96
10 — < 15	178	17	19 15	3	80	2	1 30	12	17 05
15 — < 20	63	9	18 39	1	40	2	1 39	4	5 60
20 — < 25	34	1	17	1	17	—	—	—	—
25 — < 30	19	1	80	—	—	1	80	—	—
30 — < 40	17	—	—	—	—	—	—	—	—
40 — < 50	8	—	—	—	—	—	—	—	—
50 — < 100	9	1	15 00	—	—	—	—	—	—
≥ 100	2	—	—	—	—	—	—	—	—
<b>TOT.</b>	<b>10 854</b>	<b>359</b>	<b>216 83</b>	<b>203</b>	<b>50 16</b>	<b>94</b>	<b>60 95</b>	<b>57</b>	<b>73 72</b>

CATEGORIE 2 : HORTICULTEURS

## L'IMPORTANCE DE LA SUPERFICIE CULTIVEE EN SEIGLE

DE SUPERFICIE EN SEIGLE										Nombre d'explo- itations ne cultivant pas de seigle
3 < 5 ha		5 < 10 ha		10 < 20 ha		20 < 30 ha		30 ha et plus		
Ex- plo- itations	ha a	Ex- plo- itations	ha a	Ex- plo- itations	ha a	Ex- plo- itations	ha a	Ex- plo- itations	ha a	

## DENNE

—	—	—	—	—	—	—	—	—	—	1 141
—	—	—	—	—	—	—	—	—	—	458
—	—	1	6 50	—	—	—	—	—	—	1 220
—	—	—	—	—	—	—	—	—	—	654
—	—	—	—	—	—	—	—	—	—	856
—	—	—	—	—	—	—	—	—	—	1 217
—	—	—	—	—	—	—	—	—	—	1 072
—	—	—	—	—	—	—	—	—	—	797
—	—	—	—	—	—	—	—	—	—	464
1	3 80	1	6 20	—	—	—	—	—	—	441
—	—	—	—	—	—	—	—	—	—	166
4	14 00	1	6 00	2	29 00	—	—	—	—	110
—	—	—	—	—	—	—	—	—	—	8
5	17 80	3	18 70	2	29 00	—	—	—	—	8 604

## JURASSIQUE

—	—	—	—	—	—	—	—	—	—	306
—	—	—	—	—	—	—	—	—	—	146
—	—	—	—	—	—	—	—	—	—	305
—	—	—	—	—	—	—	—	—	—	140
—	—	—	—	—	—	—	—	—	—	157
—	—	—	—	—	—	—	—	—	—	220
—	—	—	—	—	—	—	—	—	—	184
—	—	—	—	—	—	—	—	—	—	169
1	3 00	—	—	—	—	—	—	—	—	118
—	—	—	—	—	—	—	—	—	—	156
—	—	—	—	—	—	—	—	—	—	75
—	—	—	—	—	—	—	—	—	—	50
—	—	—	—	—	—	—	—	—	—	2
1	3 00	—	—	—	—	—	—	—	—	2 028

## ROYAUME

## ET ELEVEURS PROFESSIONNELS

—	—	—	—	—	—	—	—	—	—	4 060
—	—	—	—	—	—	—	—	—	—	3 783
5	18 20	—	—	—	—	—	—	—	—	13 725
8	27 42	2	10 15	—	—	—	—	—	—	9 214
37	121 79	4	22 97	—	—	—	—	—	—	12 694
103	340 80	7	37 00	—	—	—	—	—	—	15 895
119	399 71	15	87 52	1	14 00	—	—	—	—	10 549
68	240 84	13	81 02	1	16 00	—	—	—	—	6 291
39	133 90	16	96 40	2	29 70	1	20 00	—	—	3 722
31	106 91	18	118 58	2	20 05	—	—	1	36 00	3 699
9	32 10	7	45 26	3	38 40	—	—	1	30 00	1 649
14	48 50	14	91 90	9	130 50	—	—	2	63 00	2 068
4	12 00	4	24 00	3	46 70	—	—	1	20 00	2 068
—	—	—	—	—	—	—	—	5	275 62	341
437	1 482 17	100	614 80	21	295 35	2	40 00	9	404 62	87 690

## PROFESSIONNELS

—	—	—	—	—	—	—	—	—	—	5 845
—	—	—	—	—	—	—	—	—	—	2 058
2	6 00	—	—	—	—	—	—	—	—	1 679
—	—	—	—	—	—	—	—	—	—	329
—	—	—	—	—	—	—	—	—	—	283
—	—	—	—	—	—	—	—	—	—	161
1	3 00	1	8 00	—	—	—	—	—	—	54
—	—	—	—	—	—	—	—	—	—	33
—	—	—	—	—	—	—	—	—	—	18
—	—	—	—	—	—	—	—	—	—	17
—	—	—	—	—	—	—	—	—	—	8
—	—	—	—	—	—	—	—	—	—	8
—	—	—	—	—	—	—	—	—	—	2
3	9 00	1	8 00	1	15 00	—	—	—	—	10 495

## REPARTITION DES EXPLOITATIONS D'APRES LEUR TAILLE ET D'APRES

SUPERFICIE AGRICOLE UTILISEE	Nombre d'exploit- ations avec terres	Exploitations avec superficie en seigle		EXPLOITATIONS, PAR CLASSES					
				< 50 a		50 a < 1 ha		1 < 3 ha	
		Ex- ploi- tations	ha a	Ex- ploi- tations	ha a	Ex- ploi- tations	ha a	Ex- ploi- tations	ha a
ha									

## CATEGORIE 3 : AUTRES PRODUCTEURS

0,01 — < 1	38 417	1 996	318 10	1 954	290 94	42	27 16	—	—
1 — < 2	8 841	859	237 59	755	164 36	85	49 76	19	23 47
2 — < 5	9 413	1 142	554 65	694	188 68	326	202 39	116	143 08
5 — < 7	1 973	228	167 64	85	25 11	79	49 75	60	76 75
7 — < 10	1 309	123	131 37	27	7 99	42	27 32	47	61 39
10 — < 15	743	75	102 74	11	3 24	21	12 92	34	45 43
15 — < 20	238	17	40 70	1	25	5	3 41	7	12 00
20 — < 25	105	4	5 98	1	48	1	50	1	1 00
25 — < 30	52	3	16 40	—	—	—	—	—	—
30 — < 40	40	2	3 20	—	—	1	70	1	2 50
40 — < 50	23	2	13 32	—	—	—	—	1	1 00
50 — < 100	24	4	59 00	—	—	—	—	1	2 00
≥ 100	9	1	15 00	—	—	—	—	—	—
<b>TOT.</b>	<b>61 187</b>	<b>4 456</b>	<b>1 665 69</b>	<b>3 528</b>	<b>681 05</b>	<b>602</b>	<b>373 91</b>	<b>287</b>	<b>368 62</b>

## CATEGORIE 4 :

0,01 — < 1	453	—	—	—	—	—	—	—	—
1 — < 2	127	4	1 50	3	1 00	1	50	—	—
2 — < 5	147	6	3 35	4	1 05	1	90	1	1 40
5 — < 7	44	2	2 05	—	—	—	—	2	2 05
7 — < 10	32	5	5 15	—	—	2	1 35	3	3 80
10 — < 15	33	4	4 10	1	45	—	—	3	3 65
15 — < 20	8	—	—	—	—	—	—	—	—
20 — < 25	9	—	—	—	—	—	—	—	—
25 — < 30	7	1	90	—	—	1	90	—	—
30 — < 40	8	4	14 35	—	—	—	—	1	1 50
40 — < 50	7	1	33	1	33	—	—	—	—
50 — < 100	14	2	6 75	—	—	1	75	—	—
≥ 100	5	3	54 71	—	—	—	—	—	—
<b>TOT.</b>	<b>894</b>	<b>32</b>	<b>93 19</b>	<b>9</b>	<b>2 83</b>	<b>6</b>	<b>4 40</b>	<b>10</b>	<b>12 40</b>

## ENSEMBLE

0,01 — < 1	49 065	2 286	371 62	2 234	337 80	52	33 82	—	—
1 — < 2	15 373	1 427	402 64	1 255	282 23	143	83 85	29	36 56
2 — < 5	28 799	4 983	2 511 30	2 816	809 58	1 626	1 030 55	528	626 47
5 — < 7	14 585	3 255	2 342 58	1 058	335 74	1 266	825 73	917	1 127 51
7 — < 10	18 474	4 284	3 824 79	986	329 70	1 483	981 05	1 767	2 334 61
10 — < 15	20 838	4 085	4 527 64	630	211 78	1 151	763 77	2 185	3 133 14
15 — < 20	12 642	1 810	2 431 09	211	65 99	430	288 39	1 028	1 539 44
20 — < 25	7 154	720	1 114 29	71	23 30	172	115 71	393	613 42
25 — < 30	4 127	332	604 95	31	10 21	68	45 68	173	272 66
30 — < 40	4 036	278	566 38	26	7 84	50	35 29	147	228 86
40 — < 50	1 772	88	236 74	6	1 93	24	15 96	37	60 77
50 — < 100	2 222	114	520 32	3	75	20	12 61	46	75 06
≥ 100	375	22	431 63	—	—	—	—	2	3 60
<b>TOT.</b>	<b>179 462</b>	<b>23 684</b>	<b>19 885 97</b>	<b>9 327</b>	<b>2 416 85</b>	<b>6 485</b>	<b>4 232 41</b>	<b>7 252</b>	<b>10 052 10</b>

## L'IMPORTANCE DE LA SUPERFICIE CULTIVEE EN SEIGLE

DE SUPERFICIE EN SEIGLE										Nombre d'exploitations ne cultivant pas de seigle
3 < 5 ha		5 < 10 ha		10 < 20 ha		20 < 30 ha		30 ha et plus		
Ex-ploitations	ha a	Ex-ploitations	ha a	Ex-ploitations	ha a	Ex-ploitations	ha a	Ex-ploitations	ha a	

## PRODUISANT POUR LA VENTE

—	—	—	—	—	—	—	—	—	—	36 421
—	—	—	—	—	—	—	—	—	—	7 982
6	20 50	—	—	—	—	—	—	—	—	8 271
3	9 53	1	6 50	—	—	—	—	—	—	1 745
4	14 50	3	20 17	—	—	—	—	—	—	1 186
5	16 15	4	25 00	—	—	—	—	—	—	668
3	10 34	—	—	1	14 70	—	—	—	—	221
1	4 00	—	—	—	—	—	—	—	—	101
1	4 40	2	12 00	—	—	—	—	—	—	49
—	—	—	—	—	—	—	—	—	—	38
—	—	—	—	1	12 32	—	—	—	—	21
—	—	1	7 00	—	—	1	20 00	1	30 00	20
—	—	—	—	1	15 00	—	—	—	—	8
<b>23</b>	<b>79 42</b>	<b>11</b>	<b>70 67</b>	<b>3</b>	<b>42 02</b>	<b>1</b>	<b>20 00</b>	<b>1</b>	<b>30 00</b>	<b>56 731</b>

## ETABLISSEMENTS SPECIAUX

—	—	—	—	—	—	—	—	—	—	453
—	—	—	—	—	—	—	—	—	—	123
—	—	—	—	—	—	—	—	—	—	141
—	—	—	—	—	—	—	—	—	—	42
—	—	—	—	—	—	—	—	—	—	27
—	—	—	—	—	—	—	—	—	—	29
—	—	—	—	—	—	—	—	—	—	8
—	—	—	—	—	—	—	—	—	—	9
—	—	—	—	—	—	—	—	—	—	6
2	7 85	1	5 00	—	—	—	—	—	—	4
—	—	1	6 00	—	—	—	—	—	—	6
—	—	—	—	2	33 71	1	21 00	—	—	12
<b>2</b>	<b>7 85</b>	<b>2</b>	<b>11 00</b>	<b>2</b>	<b>33 71</b>	<b>1</b>	<b>21 00</b>	<b>—</b>	<b>—</b>	<b>862</b>

## DES CATEGORIES (1 à 4)

—	—	—	—	—	—	—	—	—	—	46 779
—	—	—	—	—	—	—	—	—	—	13 946
13	44 70	—	—	—	—	—	—	—	—	23 816
11	36 95	3	16 65	—	—	—	—	—	—	11 330
41	136 29	7	43 14	—	—	—	—	—	—	14 190
108	356 95	11	62 00	—	—	—	—	—	—	16 753
123	413 05	16	95 52	2	28 70	—	—	—	—	10 832
69	244 84	13	81 02	1	16 00	—	—	—	—	6 434
40	138 30	18	108 40	2	29 70	1	20 00	—	—	3 795
33	114 76	19	123 58	2	20 05	—	—	1	36 00	3 758
9	32 10	7	45 26	4	50 72	—	—	1	30 00	1 684
14	48 50	16	104 90	10	145 50	2	40 00	3	93 00	2 108
4	12 00	4	24 00	6	95 41	1	21 00	5	275 62	353
<b>465</b>	<b>1 578 44</b>	<b>114</b>	<b>704 47</b>	<b>27</b>	<b>386 08</b>	<b>4</b>	<b>81 00</b>	<b>10</b>	<b>434 62</b>	<b>155 778</b>

## REPARTITION DES EXPLOITATIONS D'APRES LEUR TAILLE ET D'APRES L'IMPORTANCE

SUPERFICIE AGRICOLE UTILISEE	ha	Nombre d'exploitations avec terres	Exploitations avec superficie en orge d'hiver et de printemps		EXPLOITATIONS, PAR CLASSES					
					< 50 a		50 a < 1 ha		1 < 3 ha	
			Ex-ploi-tations	ha a	Ex-ploi-tations	ha a	Ex-ploi-tations	ha a	Ex-ploi-tations	ha a

## PROVINCE

0,01 — < 1	5 847	61	14 56	50	8 01	11	6 55	—	—
1 — < 2	2 560	64	27 54	39	8 14	16	9 55	9	9 85
2 — < 5	3 819	298	156 79	170	51 04	91	54 30	36	47 45
5 — < 7	1 596	237	167 59	90	27 99	88	55 57	57	78 03
7 — < 10	2 096	400	376 63	65	22 49	167	109 19	158	203 36
10 — < 15	2 143	481	629 34	37	12 06	136	90 79	274	390 87
15 — < 20	893	239	437 41	7	2 55	27	16 76	168	266 85
20 — < 25	293	84	196 69	1	30	5	2 75	57	100 50
25 — < 30	102	32	118 01	—	—	—	—	13	22 44
30 — < 40	51	24	101 03	—	—	—	—	8	14 53
40 — < 50	16	7	28 02	—	—	—	—	4	6 20
50 — < 100	20	13	150 40	—	—	—	—	1	1 00
≥ 100	7	6	86 96	—	—	—	—	1	2 75
<b>TOT.</b>	<b>19 443</b>	<b>1 946</b>	<b>2 490 97</b>	<b>459</b>	<b>132 58</b>	<b>541</b>	<b>345 46</b>	<b>786</b>	<b>1 143 83</b>

## PROVINCE

0,01 — < 1	13 121	997	250 67	910	196 72	87	53 95	—	—
1 — < 2	2 982	769	284 92	579	150 10	162	102 23	28	32 59
2 — < 5	5 254	3 015	1 876 51	1 375	421 14	1 109	729 12	523	699 27
5 — < 7	2 107	1 663	1 646 17	295	99 72	676	462 90	660	965 81
7 — < 10	2 177	1 852	2 500 29	150	51 37	500	362 86	1 106	1 714 98
10 — < 15	2 169	1 959	3 851 05	41	13 57	211	152 27	1 405	2 502 50
15 — < 20	1 196	1 097	2 948 27	8	3 09	47	33 15	642	1 278 62
20 — < 25	681	639	2 328 51	1	25	10	7 29	226	465 40
25 — < 30	379	354	1 507 62	—	—	6	4 18	90	180 14
30 — < 40	398	375	2 080 21	—	—	4	2 95	48	100 80
40 — < 50	188	180	1 252 40	—	—	1	75	17	33 27
50 — < 100	296	281	3 060 41	1	45	—	—	6	10 50
≥ 100	59	55	1 116 08	—	—	—	—	1	2 80
<b>TOT.</b>	<b>31 007</b>	<b>13 236</b>	<b>24 703 11</b>	<b>3 360</b>	<b>936 41</b>	<b>2 813</b>	<b>1 911 65</b>	<b>4 752</b>	<b>7 986 68</b>

## PROVINCE

0,01 — < 1	3 935	151	47 47	119	24 84	32	22 63	—	—
1 — < 2	954	110	55 67	65	16 97	32	21 39	13	17 31
2 — < 5	1 941	586	407 90	243	75 58	221	145 76	115	163 00
5 — < 7	1 023	504	441 90	126	42 82	204	139 46	167	236 22
7 — < 10	1 485	976	1 115 90	113	39 50	362	251 32	465	687 81
10 — < 15	2 266	1 696	2 691 72	80	28 76	321	231 15	1 154	1 870 24
15 — < 20	2 070	1 628	3 461 10	28	9 29	159	114 15	1 120	2 007 96
20 — < 25	1 405	1 169	3 217 34	16	5 25	73	51 11	631	1 216 77
25 — < 30	930	791	2 657 11	7	2 21	32	22 19	334	652 60
30 — < 40	908	770	3 296 07	1	40	14	9 98	247	492 09
40 — < 50	437	389	2 346 15	1	45	3	2 35	63	132 80
50 — < 100	434	378	3 565 35	1	30	2	1 12	31	61 86
≥ 100	63	60	1 212 58	—	—	—	—	2	4 26
<b>TOT.</b>	<b>17 851</b>	<b>9 208</b>	<b>24 516 26</b>	<b>800</b>	<b>246 37</b>	<b>1 455</b>	<b>1 012 61</b>	<b>4 342</b>	<b>7 542 92</b>

## PROVINCE

0,01 — < 1	3 001	81	25 17	70	18 30	11	6 87	—	—
1 — < 2	918	36	18 91	20	6 67	13	8 23	3	4 01
2 — < 5	2 404	194	152 24	68	21 01	69	47 42	55	77 21
5 — < 7	1 540	189	199 62	42	11 10	55	37 34	86	128 93
7 — < 10	2 142	360	459 50	57	15 88	87	56 40	201	323 60
10 — < 15	2 773	628	1 104 74	37	10 50	106	69 18	402	724 96
15 — < 20	1 715	569	1 421 61	11	3 91	57	37 82	292	566 88
20 — < 25	862	389	1 370 72	2	73	20	13 64	137	276 71
25 — < 30	437	259	1 088 35	1	25	6	4 43	61	111 60
30 — < 40	410	294	1 553 29	—	—	—	—	63	126 27
40 — < 50	198	172	1 213 39	—	—	1	72	15	31 30
50 — < 100	368	325	3 498 44	1	17	1	98	11	21 82
≥ 100	64	55	1 066 67	—	—	—	—	1	2 00
<b>TOT.</b>	<b>16 832</b>	<b>3 551</b>	<b>13 172 65</b>	<b>309</b>	<b>88 52</b>	<b>426</b>	<b>283 03</b>	<b>1 327</b>	<b>2 395 29</b>

## DE LA SUPERFICIE CULTIVEE EN ORGE D'HIVER (escourgeon) ET DE PRINTEMPS

DE SUPERFICIE EN ORGE D'HIVER ET DE PRINTEMPS										Nombre d'exploitations ne cultivant pas d'orge d'hiver et de printemps
3 < 5 ha		5 < 10 ha		10 < 20 ha		20 < 30 ha		30 ha et plus		
Ex-ploitations	ha a	Ex-ploitations	ha a	Ex-ploitations	ha a	Ex-ploitations	ha a	Ex-ploitations	ha a	

## D'ANVERS

—	—	—	—	—	—	—	—	—	—	5 786
—	—	—	—	—	—	—	—	—	—	2 496
1	4 00	—	—	—	—	—	—	—	—	3 521
2	6 00	—	—	—	—	—	—	—	—	1 359
7	22 65	3	18 94	—	—	—	—	—	—	1 696
26	90 12	8	45 50	—	—	—	—	—	—	1 662
30	105 75	6	34 00	1	11 50	—	—	—	—	654
13	45 40	8	47 74	—	—	—	—	—	—	209
10	34 62	8	50 45	1	10 50	—	—	—	—	70
7	26 00	8	49 10	1	11 40	—	—	—	—	27
1	4 20	1	7 62	1	10 00	—	—	—	—	9
1	4 00	5	36 90	5	76 30	—	—	1	32 20	7
—	—	1	5 08	3	42 54	—	—	1	36 59	1
<b>98</b>	<b>342 74</b>	<b>48</b>	<b>295 33</b>	<b>12</b>	<b>162 24</b>	<b>—</b>	<b>—</b>	<b>2</b>	<b>68 79</b>	<b>17 497</b>

## DE BRABANT

—	—	—	—	—	—	—	—	—	—	12 124
—	—	—	—	—	—	—	—	—	—	2 213
8	26 98	—	—	—	—	—	—	—	—	2 239
28	97 74	4	20 00	—	—	—	—	—	—	444
81	284 07	15	87 01	—	—	—	—	—	—	325
264	939 25	34	201 43	4	42 03	—	—	—	—	210
337	1 240 75	60	354 16	3	38 50	—	—	—	—	99
277	1 067 30	122	756 33	3	31 94	—	—	—	—	42
146	565 04	104	654 10	7	82 56	1	21 60	—	—	25
124	487 31	173	1 178 93	25	286 81	1	23 41	—	—	23
35	135 73	92	641 35	35	441 29	—	—	—	—	8
33	126 47	99	753 81	116	1 546 01	23	527 47	3	95 70	15
—	—	4	29 20	27	380 18	13	308 10	10	395 80	4
<b>1 333</b>	<b>4 970 64</b>	<b>707</b>	<b>4 676 33</b>	<b>220</b>	<b>2 849 32</b>	<b>38</b>	<b>880 58</b>	<b>13</b>	<b>491 50</b>	<b>17 771</b>

## DE HAINAUT

—	—	—	—	—	—	—	—	—	—	3 784
—	—	—	—	—	—	—	—	—	—	844
7	23 56	—	—	—	—	—	—	—	—	1 355
7	23 40	—	—	—	—	—	—	—	—	519
33	119 36	3	17 91	—	—	—	—	—	—	509
120	427 45	20	123 92	1	10 20	—	—	—	—	570
258	924 90	62	394 80	1	10 00	—	—	—	—	442
344	1 274 28	103	646 93	2	23 00	—	—	—	—	236
266	991 55	142	868 56	10	120 00	—	—	—	—	139
264	1 007 21	215	1 419 77	28	333 62	—	—	1	33 00	138
98	374 05	175	1 207 92	49	628 58	—	—	—	—	48
49	190 63	147	1 070 97	132	1 806 36	13	304 52	3	129 59	56
3	11 75	7	46 85	20	279 72	14	347 84	14	522 16	3
<b>1 449</b>	<b>5 368 14</b>	<b>874</b>	<b>5 797 63</b>	<b>243</b>	<b>3 211 48</b>	<b>27</b>	<b>652 36</b>	<b>18</b>	<b>684 75</b>	<b>8 643</b>

## DE LIEGE

—	—	—	—	—	—	—	—	—	—	2 920
—	—	—	—	—	—	—	—	—	—	882
2	6 60	—	—	—	—	—	—	—	—	2 210
5	17 10	1	5 15	—	—	—	—	—	—	1 351
11	40 34	4	23 28	—	—	—	—	—	—	1 782
79	277 88	4	22 22	—	—	—	—	—	—	2 145
179	634 60	29	166 90	1	11 50	—	—	—	—	1 146
158	624 02	70	421 47	1	11 00	1	23 15	—	—	473
103	399 72	85	537 85	3	34 50	—	—	—	—	178
80	308 82	128	844 52	23	273 68	—	—	—	—	116
39	152 60	84	603 98	31	368 20	1	21 97	1	34 62	26
32	123 62	112	834 36	144	1 948 14	19	413 14	5	156 21	43
—	—	9	72 73	26	386 59	12	299 26	7	306 09	9
<b>688</b>	<b>2 585 30</b>	<b>526</b>	<b>3 532 46</b>	<b>229</b>	<b>3 033 61</b>	<b>33</b>	<b>757 52</b>	<b>13</b>	<b>496 92</b>	<b>13 281</b>

## REPARTITION DES EXPLOITATIONS D'APRES LEUR TAILLE ET D'APRES L'IMPORTANCE

SUPERFICIE AGRICOLE UTILISEE	Nombre d'explo- itations avec terres	Exploitations avec superficie en orge d'hiver et de printemps		EXPLOITATIONS, PAR CLASSES					
				< 50 a		50 a < 1 ha		1 < 3 ha	
		Ex- ploi- tations	ha a	Ex- ploi- tations	ha a	Ex- ploi- tations	ha a	Ex- ploi- tations	ha a
ha									

## PROVINCE

0,01 — < 1	5 000	495	117 93	459	94 76	36	23 17	—	—
1 — < 2	1 677	342	127 32	262	68 28	64	41 21	16	17 83
2 — < 5	2 930	1 152	741 45	511	151 48	403	267 37	235	313 20
5 — < 7	1 319	739	679 10	155	48 76	293	199 06	280	390 64
7 — < 10	1 504	926	1 115 66	113	35 83	258	180 02	529	805 07
10 — < 15	1 654	1 090	1 906 15	52	18 59	165	116 64	735	1 242 46
15 — < 20	846	603	1 366 57	16	5 74	55	38 99	347	614 24
20 — < 25	301	228	679 19	6	2 12	7	5 23	106	185 36
25 — < 30	154	120	482 22	—	—	4	2 51	40	75 41
30 — < 40	112	84	461 30	1	35	1	50	10	17 27
40 — < 50	53	47	307 73	—	—	1	78	5	9 03
50 — < 100	76	62	639 15	—	—	1	50	2	4 00
≥ 100	10	7	105 71	—	—	—	—	1	2 00
<b>TOT.</b>	<b>15 636</b>	<b>5 895</b>	<b>8 729 48</b>	<b>1 575</b>	<b>425 91</b>	<b>1 288</b>	<b>875 98</b>	<b>2 306</b>	<b>3 676 51</b>

## PROVINCE

0,01 — < 1	1 505	70	20 98	59	13 24	11	7 74	—	—
1 — < 2	636	71	31 26	45	10 89	20	12 72	6	7 65
2 — < 5	1 555	385	253 15	192	52 61	114	72 63	74	109 28
5 — < 7	815	326	235 61	114	32 81	128	84 15	82	111 65
7 — < 10	1 074	540	523 49	110	32 22	194	128 20	225	316 99
10 — < 15	1 561	980	1 299 76	132	40 16	264	179 66	512	802 06
15 — < 20	1 399	1 050	1 816 69	53	17 11	204	139 28	636	1 018 19
20 — < 25	1 049	834	1 783 08	29	8 69	96	65 82	498	850 40
25 — < 30	632	500	1 380 03	11	3 82	55	38 09	245	455 64
30 — < 40	674	536	1 848 37	10	2 97	25	16 62	240	443 39
40 — < 50	287	221	1 084 83	—	—	6	4 78	56	112 32
50 — < 100	227	208	1 740 21	1	30	3	2 20	24	49 10
≥ 100	10	8	138 30	—	—	—	—	—	—
<b>TOT.</b>	<b>11 424</b>	<b>5 729</b>	<b>12 155 76</b>	<b>756</b>	<b>214 82</b>	<b>1 120</b>	<b>751 89</b>	<b>2 598</b>	<b>4 276 67</b>

## PROVINCE

0,01 — < 1	2 735	60	17 18	51	10 78	9	6 40	—	—
1 — < 2	615	38	19 36	21	4 43	11	7 81	6	7 12
2 — < 5	1 203	175	140 52	74	22 80	59	37 92	35	52 75
5 — < 7	499	167	177 89	27	8 95	58	39 59	77	105 75
7 — < 10	660	296	447 62	32	10 99	74	49 59	156	241 77
10 — < 15	921	565	1 110 74	31	10 47	83	56 36	352	609 40
15 — < 20	850	627	1 547 47	13	4 44	70	47 58	336	607 43
20 — < 25	770	623	1 854 22	11	3 98	35	24 55	301	565 86
25 — < 30	587	490	1 812 62	4	95	26	19 64	160	311 23
30 — < 40	730	642	3 185 22	2	60	12	8 31	154	300 59
40 — < 50	358	324	2 196 66	1	25	2	1 00	40	81 86
50 — < 100	661	629	7 144 65	—	—	—	—	23	43 74
≥ 100	155	150	3 338 29	—	—	—	—	—	—
<b>TOT.</b>	<b>10 744</b>	<b>4 786</b>	<b>22 992 44</b>	<b>267</b>	<b>78 64</b>	<b>439</b>	<b>298 75</b>	<b>1 640</b>	<b>2 927 50</b>

## PROVINCE DE LA

0,01 — < 1	9 129	1 235	252 76	1 182	218 22	53	34 54	—	—
1 — < 2	3 006	905	300 18	746	186 36	137	88 45	22	25 37
2 — < 5	5 604	3 368	2 116 76	1 459	459 08	1 338	898 20	564	734 59
5 — < 7	3 073	2 448	2 360 67	392	135 92	967	680 46	1 074	1 494 93
7 — < 10	3 834	3 248	4 303 35	250	87 70	782	557 34	2 096	3 249 67
10 — < 15	3 558	3 190	5 991 18	93	35 62	364	255 13	2 285	4 038 56
15 — < 20	1 468	1 352	3 679 73	10	3 53	59	41 67	747	1 456 47
20 — < 25	569	526	1 837 13	1	45	13	9 99	201	410 75
25 — < 30	229	201	807 87	1	30	1	70	62	124 00
30 — < 40	179	164	783 28	—	—	—	1 27	31	63 08
40 — < 50	44	38	249 47	—	—	—	—	8	16 85
50 — < 100	29	23	225 08	—	—	1	50	1	1 00
≥ 100	1	—	—	—	—	—	—	—	—
<b>TOT.</b>	<b>30 723</b>	<b>16 698</b>	<b>22 907 46</b>	<b>4 134</b>	<b>1 127 18</b>	<b>3 717</b>	<b>2 568 25</b>	<b>7 091</b>	<b>11 615 27</b>



## DE LA SUPERFICIE CULTIVEE EN ORGE D'HIVER (escourgeon) ET DE PRINTEMPS

DE SUPERFICIE EN ORGE D'HIVER ET DE PRINTEMPS										Nombre d'explo- itations ne cultivant pas d'orge d'hiver et de printemps
3 < 5 ha		5 < 10 ha		10 < 20 ha		20 < 30 ha		30 ha et plus		
Ex- ploi- tions	ha a	Ex- ploi- tions	ha a	Ex- ploi- tions	ha a	Ex- ploi- tions	ha a	Ex- ploi- tions	ha a	
—	—	—	—	—	—	—	—	—	—	4 505
—	—	—	—	—	—	—	—	—	—	1 335
3	9 40	—	—	—	—	—	—	—	—	1 778
10	35 36	1	5 28	—	—	—	—	—	—	580
25	89 17	1	5 57	—	—	—	—	—	—	578
121	427 75	16	90 71	1	10 00	—	—	—	—	564
165	585 25	20	122 35	—	—	—	—	—	—	243
78	293 25	30	183 23	1	10 00	—	—	—	—	73
44	169 19	30	196 11	1	19 00	1	20 00	—	—	34
24	88 58	43	299 39	5	55 21	—	—	—	—	28
8	27 50	25	172 59	8	97 83	—	—	—	—	6
5	19 99	22	156 17	25	303 66	7	154 83	—	—	14
—	—	1	5 43	3	33 97	—	—	2	64 31	3
<b>483</b>	<b>1 745 44</b>	<b>189</b>	<b>1 236 83</b>	<b>44</b>	<b>529 67</b>	<b>8</b>	<b>174 83</b>	<b>2</b>	<b>64 31</b>	<b>9 741</b>

## DE LUXEMBOURG

—	—	—	—	—	—	—	—	—	—	1 435
—	—	—	—	—	—	—	—	—	—	565
5	18 63	—	—	—	—	—	—	—	—	1 170
2	7 00	—	—	—	—	—	—	—	—	489
7	23 58	4	22 50	—	—	—	—	—	—	534
61	214 78	11	63 10	—	—	—	—	—	—	581
122	430 52	35	211 59	—	—	—	—	—	—	349
171	616 30	37	211 37	3	30 50	—	—	—	—	215
122	433 22	63	395 26	4	54 00	—	—	—	—	132
141	515 14	101	642 93	18	206 32	1	21 00	—	—	138
64	241 29	70	430 96	25	295 48	—	—	—	—	66
36	138 47	72	490 25	62	820 37	10	239 52	—	—	19
—	—	2	15 30	4	52 50	—	—	2	70 50	2
<b>731</b>	<b>2 638 93</b>	<b>395</b>	<b>2 483 26</b>	<b>116</b>	<b>1 459 17</b>	<b>11</b>	<b>260 52</b>	<b>2</b>	<b>70 50</b>	<b>5 695</b>

## DE NAMUR

—	—	—	—	—	—	—	—	—	—	2 675
—	—	—	—	—	—	—	—	—	—	577
7	27 05	—	—	—	—	—	—	—	—	1 028
3	11 70	2	11 90	—	—	—	—	—	—	332
25	88 07	9	57 20	—	—	—	—	—	—	364
75	265 36	22	145 95	2	23 20	—	—	—	—	356
169	615 30	37	241 44	2	31 28	—	—	—	—	223
205	788 12	68	425 51	2	24 70	1	21 50	—	—	147
190	716 56	101	651 31	8	91 53	1	21 40	—	—	97
190	729 45	235	1 549 70	48	574 57	1	22 00	—	—	88
75	289 26	149	1 077 17	55	689 12	1	23 00	1	35 00	34
60	231 10	214	1 561 00	268	3 648 29	52	1 211 64	12	448 88	32
1	4 00	10	68 85	64	974 97	48	1 185 37	27	1 105 10	5
<b>1 000</b>	<b>3 765 97</b>	<b>847</b>	<b>5 790 03</b>	<b>449</b>	<b>6 057 66</b>	<b>104</b>	<b>2 484 91</b>	<b>40</b>	<b>1 588 98</b>	<b>5 958</b>

## FLANDRE ORIENTALE

—	—	—	—	—	—	—	—	—	—	7 894
—	—	—	—	—	—	—	—	—	—	2 101
7	24 89	—	—	—	—	—	—	—	—	2 236
15	49 36	—	—	—	—	—	—	—	—	625
118	396 91	2	11 73	—	—	—	—	—	—	586
408	1 437 48	39	213 83	1	10 56	—	—	—	—	368
433	1 544 58	99	587 53	4	45 95	—	—	—	—	116
213	800 97	95	581 27	3	33 70	—	—	—	—	43
81	302 17	53	343 41	3	37 29	—	—	—	—	28
60	229 56	64	399 84	7	89 53	—	—	—	—	15
8	31 75	15	101 71	6	70 53	1	28 63	—	—	6
4	16 63	8	58 15	6	80 80	3	68 00	—	—	6
—	—	—	—	—	—	—	—	—	—	1
<b>1 347</b>	<b>4 834 30</b>	<b>375</b>	<b>2 297 47</b>	<b>30</b>	<b>368 36</b>	<b>4</b>	<b>96 63</b>	<b>—</b>	<b>—</b>	<b>14 025</b>

## REPARTITION DES EXPLOITATIONS D'APRES LEUR TAILLE ET D'APRES L'IMPORTANCE

SUPERFICIE AGRICOLE UTILISEE	Nombre d'exploitations avec terres	Exploitations avec superficie en orge d'hiver et de printemps		EXPLOITATIONS PAR CLASSES					
				< 50 a		50 a < 1 ha		1 < 3 ha	
		Ex-ploitations	ha a	Ex-ploitations	ha a	Ex-ploitations	ha a	Ex-ploitations	ha a

PROVINCE DE LA										
0,01 — < 1	4 792	754	211 25	655	145 16	99	66 09	—	—	—
1 — < 2	2 025	684	333 60	441	135 03	174	112 96	69	85 61	—
2 — < 5	4 089	2 569	2 138 00	725	255 32	1 026	716 26	808	1 133 05	—
5 — < 7	2 613	2 109	2 529 49	194	72 00	675	489 85	1 192	1 796 62	—
7 — < 10	3 502	3 010	4 729 04	134	49 54	558	403 06	2 116	3 562 74	—
10 — < 15	3 793	3 397	7 435 36	60	21 60	272	194 79	2 261	4 126 69	—
15 — < 20	2 205	1 981	6 062 65	10	3 29	55	40 68	974	1 904 30	—
20 — < 25	1 224	1 137	4 535 95	2	60	23	16 17	334	679 40	—
25 — < 30	677	633	3 214 79	1	30	12	9 36	124	251 60	—
30 — < 40	574	537	3 427 69	1	40	3	2 30	63	126 86	—
40 — < 50	191	183	1 634 19	2	70	3	2 16	10	19 73	—
50 — < 100	111	103	1 419 85	—	—	—	—	2	3 50	—
≥ 100	6	5	87 16	—	—	—	—	—	—	—
<b>TOT.</b>	<b>25 802</b>	<b>17 102</b>	<b>37 759 02</b>	<b>2 225</b>	<b>683 94</b>	<b>2 900</b>	<b>2 053 68</b>	<b>7 953</b>	<b>13 690 10</b>	

DUNES										
0,01 — < 1	905	175	63 87	131	33 89	44	29 98	—	—	—
1 — < 2	405	129	87 19	56	18 35	43	30 75	30	38 09	—
2 — < 5	718	430	450 28	94	32 41	145	106 44	184	287 17	—
5 — < 7	435	354	510 44	27	10 00	82	60 36	222	358 61	—
7 — < 10	640	554	1 017 81	16	5 59	66	48 76	398	696 21	—
10 — < 15	803	717	1 904 52	10	4 11	30	23 55	413	787 75	—
15 — < 20	580	525	1 893 72	1	40	6	4 08	190	393 50	—
20 — < 25	413	385	1 783 98	2	85	3	2 30	77	164 62	—
25 — < 30	295	282	1 590 77	—	—	2	1 68	35	76 12	—
30 — < 40	362	346	2 407 10	—	—	—	—	25	49 83	—
40 — < 50	152	148	1 372 32	—	—	—	—	7	14 54	—
50 — < 100	106	100	1 340 38	—	—	1	50	1	1 00	—
≥ 100	3	3	59 56	—	—	—	—	—	—	—
<b>TOT.</b>	<b>5 817</b>	<b>4 148</b>	<b>14 481 94</b>	<b>337</b>	<b>105 60</b>	<b>422</b>	<b>308 40</b>	<b>1 582</b>	<b>2 867 44</b>	

REGION										
0,01 — < 1	12 006	1 008	230 37	943	187 56	65	42 81	—	—	—
1 — < 2	4 522	828	315 75	631	174 42	166	105 20	31	36 13	—
2 — < 5	7 636	3 295	2 265 09	1 290	415 65	1 286	880 25	711	942 40	—
5 — < 7	3 872	2 626	2 649 62	453	156 58	928	645 33	1 220	1 766 68	—
7 — < 10	4 639	3 470	4 750 13	287	100 58	837	592 12	2 194	3 525 18	—
10 — < 15	4 013	3 328	6 412 38	116	43 10	408	284 18	2 242	4 017 95	—
15 — < 20	1 511	1 300	3 643 18	10	3 77	61	43 48	676	1 290 38	—
20 — < 25	542	470	1 716 17	—	—	7	4 23	158	319 55	—
25 — < 30	227	181	799 14	1	30	4	3 10	41	80 00	—
30 — < 40	143	127	643 17	—	—	3	2 30	19	42 71	—
40 — < 50	27	24	171 72	—	—	1	87	3	7 75	—
50 — < 100	13	9	143 78	—	—	—	—	—	—	—
≥ 100	1	1	23 10	—	—	—	—	—	—	—
<b>TOT.</b>	<b>39 152</b>	<b>16 667</b>	<b>23 763 60</b>	<b>3 731</b>	<b>1 081 96</b>	<b>3 766</b>	<b>2 603 87</b>	<b>7 295</b>	<b>12 028 73</b>	

CAM										
0,01 — < 1	6 091	127	30 21	110	19 35	17	10 86	—	—	—
1 — < 2	2 209	133	52 90	89	18 39	28	16 78	16	17 73	—
2 — < 5	3 798	483	292 92	220	60 38	169	105 32	92	120 02	—
5 — < 7	1 592	293	249 82	89	27 71	102	64 52	98	143 54	—
7 — < 10	2 206	517	524 45	76	25 89	190	121 38	236	321 13	—
10 — < 15	2 519	715	1 030 56	39	13 29	180	118 79	431	632 75	—
15 — < 20	1 112	385	681 59	14	5 10	56	36 61	257	395 41	—
20 — < 25	345	130	285 94	4	1 40	10	6 35	84	136 05	—
25 — < 30	129	53	194 74	—	—	4	2 51	20	35 54	—
30 — < 40	73	35	146 43	—	—	1	50	10	18 03	—
40 — < 50	27	16	95 82	—	—	—	—	6	8 00	—
50 — < 100	33	22	242 09	—	—	—	—	4	6 00	—
≥ 100	12	9	142 27	—	—	—	—	1	2 75	—
<b>TOT.</b>	<b>20 146</b>	<b>2 918</b>	<b>3 969 74</b>	<b>641</b>	<b>171 51</b>	<b>757</b>	<b>483 62</b>	<b>1 255</b>	<b>1 836 95</b>	

## DE LA SUPERFICIE CULTIVEE EN ORGE D'HIVER (escourgeon) ET DE PRINTEMPS

DE SUPERFICIE EN ORGE D'HIVER ET DE PRINTEMPS										Nombre d'exploitations ne cultivant pas d'orge d'hiver et de printemps
3 < 5 ha		5 < 10 ha		10 < 20 ha		20 < 30 ha		30 ha et plus		
Ex-ploitations	ha a	Ex-ploitations	ha a	Ex-ploitations	ha a	Ex-ploitations	ha a	Ex-ploitations	ha a	

## FLANDRE OCCIDENTALE

—	—	—	—	—	—	—	—	—	—	4 038
—	—	—	—	—	—	—	—	—	—	1 341
10	33 37	—	—	—	—	—	—	—	—	1 520
45	153 89	3	17 13	—	—	—	—	—	—	504
191	654 18	11	59 52	—	—	—	—	—	—	492
710	2 546 76	94	545 52	—	—	—	—	—	—	396
689	2 539 49	246	1 495 19	7	79 70	—	—	—	—	224
465	1 759 24	296	1 882 44	17	198 10	—	—	—	—	87
209	797 79	249	1 681 25	37	449 99	1	24 50	—	—	44
126	487 64	266	1 827 19	77	962 41	1	20 89	—	—	37
17	68 27	80	561 95	66	871 54	5	109 84	—	—	8
3	12 32	31	226 05	50	700 47	14	335 17	3	142 34	8
1	4 50	—	—	2	29 25	1	23 10	1	30 31	1
<b>2 466</b>	<b>9 057 45</b>	<b>1 276</b>	<b>8 296 24</b>	<b>256</b>	<b>3 291 46</b>	<b>22</b>	<b>513 50</b>	<b>4</b>	<b>172 65</b>	<b>8 700</b>

## ET POLDERS

—	—	—	—	—	—	—	—	—	—	730
—	—	—	—	—	—	—	—	—	—	276
7	24 26	—	—	—	—	—	—	—	—	288
22	75 49	1	5 98	—	—	—	—	—	—	81
69	239 03	5	28 22	—	—	—	—	—	—	86
216	795 33	47	283 22	1	10 56	—	—	—	—	86
225	834 69	96	579 55	7	81 50	—	—	—	—	55
162	632 25	127	816 67	14	167 29	—	—	—	—	28
102	398 27	117	789 24	25	300 96	1	24 50	—	—	13
74	282 04	187	1 303 92	59	750 42	1	20 89	—	—	16
15	59 12	64	450 66	57	738 16	5	109 84	—	—	4
7	29 35	27	204 87	48	668 53	14	325 67	2	110 46	6
—	—	—	—	2	29 25	—	—	1	30 31	—
<b>899</b>	<b>3 369 83</b>	<b>671</b>	<b>4 462 33</b>	<b>213</b>	<b>2 746 67</b>	<b>21</b>	<b>480 90</b>	<b>3</b>	<b>140 77</b>	<b>1 669</b>

## SABLONNEUSE

—	—	—	—	—	—	—	—	—	—	10 998
—	—	—	—	—	—	—	—	—	—	3 694
8	26 79	—	—	—	—	—	—	—	—	4 341
25	81 03	—	—	—	—	—	—	—	—	1 246
144	485 96	8	46 29	—	—	—	—	—	—	1 169
511	1 792 37	51	274 78	—	—	—	—	—	—	685
434	1 572 97	115	688 43	4	44 15	—	—	—	—	211
199	746 81	104	621 88	2	23 70	—	—	—	—	72
67	250 16	64	415 34	4	50 24	—	—	—	—	46
43	167 02	57	357 40	4	50 33	1	23 41	—	—	16
5	20 30	10	70 58	4	43 59	1	28 63	—	—	3
—	—	5	34 40	—	—	3	77 50	1	31 88	4
—	—	—	—	—	—	1	23 10	—	—	—
<b>1 436</b>	<b>5 143 41</b>	<b>414</b>	<b>2 509 10</b>	<b>18</b>	<b>212 01</b>	<b>6</b>	<b>152 64</b>	<b>1</b>	<b>31 88</b>	<b>22 485</b>

## PINE

—	—	—	—	—	—	—	—	—	—	5 964
—	—	—	—	—	—	—	—	—	—	2 076
2	7 20	—	—	—	—	—	—	—	—	3 315
4	14 05	—	—	—	—	—	—	—	—	1 299
13	44 48	2	11 57	—	—	—	—	—	—	1 689
49	170 81	15	84 92	1	10 00	—	—	—	—	1 804
44	153 92	13	79 05	1	11 50	—	—	—	—	727
22	76 30	9	55 84	1	10 00	—	—	—	—	215
16	56 35	11	69 84	1	10 50	1	20 00	—	—	76
13	48 30	8	49 60	3	30 00	—	—	—	—	38
3	12 20	3	19 62	4	56 00	—	—	—	—	11
1	4 00	5	35 70	9	121 55	2	42 64	1	32 20	11
—	—	1	5 08	5	65 54	—	—	2	68 90	3
<b>167</b>	<b>587 61</b>	<b>67</b>	<b>411 22</b>	<b>25</b>	<b>315 09</b>	<b>3</b>	<b>62 64</b>	<b>3</b>	<b>101 10</b>	<b>17 228</b>

## REPARTITION DES EXPLOITATIONS D'APRES LEUR TAILLE ET D'APRES L'IMPORTANCE

SUPERFICIE AGRICOLE UTILISEE	Nombre d'exploit- ations avec terres	Exploitations avec superficie en orge d'hiver et de printemps		EXPLOITATIONS, PAR CLASSES					
				< 50 a		50 a < 1 ha		1 < 3 ha	
				Ex- ploi- tations	ha a	Ex- ploi- tations	ha a	Ex- ploi- tations	ha a

REGION										
0,01 — < 1	16 635	1 772	409 88	1 642	328 89	130	80 99	—	—	—
1 — < 2	4 535	1 456	537 71	1 123	291 33	275	176 31	58	70 07	—
2 — < 5	8 329	5 336	3 430 97	2 289	719 45	2 040	1 350 66	1 000	1 336 77	—
5 — < 7	4 085	3 315	3 336 64	483	165 98	1 352	951 88	1 434	2 049 33	—
7 — < 10	4 702	4 059	5 494 16	300	104 29	1 013	730 88	2 565	4 007 90	—
10 — < 15	4 813	4 305	8 216 48	97	34 29	480	343 96	3 092	5 395 02	—
15 — < 20	2 662	2 389	6 323 99	22	7 11	107	76 21	1 415	2 733 32	—
20 — < 25	1 420	1 307	4 511 20	5	1 57	36	26 47	521	1 040 48	—
25 — < 30	719	671	2 826 16	3	1 00	14	9 50	210	419 56	—
30 — < 40	521	478	2 481 93	2	75	7	4 95	83	163 18	—
40 — < 50	200	183	1 178 50	1	30	3	2 04	29	58 19	—
50 — < 100	199	182	1 968 02	—	—	1	50	1	2 00	—
≥ 100	34	30	630 23	—	—	—	—	—	—	—
<b>TOT.</b>	<b>48 854</b>	<b>25 483</b>	<b>41 345 87</b>	<b>5 967</b>	<b>1 654 96</b>	<b>5 458</b>	<b>3 754 35</b>	<b>10 408</b>	<b>17 275 82</b>	

REGION										
0,01 — < 1	6 793	698	188 80	623	137 85	75	50 95	—	—	—
1 — < 2	1 566	357	153 27	246	66 63	85	54 88	26	31 76	—
2 — < 5	3 090	1 561	1 108 07	616	194 11	589	398 31	342	468 02	—
5 — < 7	1 687	1 216	1 218 72	200	66 96	469	328 18	525	743 17	—
7 — < 10	2 386	2 015	2 710 82	146	50 36	547	390 05	1 238	1 948 57	—
10 — < 15	3 522	3 112	5 778 33	94	32 84	378	276 02	2 235	3 937 01	—
15 — < 20	2 821	2 578	6 373 86	27	9 26	163	119 74	1 568	2 987 14	—
20 — < 25	1 777	1 647	5 303 14	12	3 82	67	47 48	706	1 404 47	—
25 — < 30	1 146	1 057	4 036 42	5	1 36	30	21 53	338	665 05	—
30 — < 40	1 157	1 077	5 310 61	—	—	8	5 60	252	517 76	—
40 — < 50	564	531	3 558 02	2	85	5	3 85	54	110 40	—
50 — < 100	777	703	6 890 47	2	62	3	2 10	40	76 58	—
≥ 100	167	152	3 016 06	—	—	—	—	4	9 06	—
<b>TOT.</b>	<b>27 453</b>	<b>16 704</b>	<b>45 646 59</b>	<b>1 973</b>	<b>564 66</b>	<b>2 419</b>	<b>1 698 69</b>	<b>7 328</b>	<b>12 898 99</b>	

REGION										
0,01 — < 1	1 321	—	—	—	—	—	—	—	—	—
1 — < 2	453	3	1 10	2	60	1	50	—	—	—
2 — < 5	1 184	20	19 39	8	2 77	6	3 87	5	9 25	—
5 — < 7	743	13	11 97	5	1 50	3	1 72	5	8 75	—
7 — < 10	1 054	20	17 83	6	1 73	7	4 40	7	11 70	—
10 — < 15	1 484	65	79 22	17	5 23	15	10 21	28	42 54	—
15 — < 20	948	73	119 80	8	2 53	10	7 10	46	75 33	—
20 — < 25	472	67	169 34	3	1 18	5	3 45	39	72 01	—
25 — < 30	196	42	120 65	—	—	4	3 05	19	32 58	—
30 — < 40	143	48	192 81	—	—	—	—	15	25 42	—
40 — < 50	38	18	101 21	—	—	—	—	4	7 85	—
50 — < 100	28	17	178 85	—	—	—	—	—	—	—
≥ 100	—	—	—	—	—	—	—	—	—	—
<b>TOT.</b>	<b>8 064</b>	<b>386</b>	<b>1 012 17</b>	<b>49</b>	<b>15 54</b>	<b>51</b>	<b>34 30</b>	<b>168</b>	<b>285 43</b>	

CAMPINE										
0,01 — < 1	79	—	—	—	—	—	—	—	—	—
1 — < 2	8	—	—	—	—	—	—	—	—	—
2 — < 5	19	3	4 00	2	60	—	—	—	—	—
5 — < 7	7	3	1 65	1	40	2	1 25	—	—	—
7 — < 10	12	6	6 06	—	—	3	2 01	3	4 05	—
10 — < 15	17	15	21 40	1	45	3	2 55	10	14 75	—
15 — < 20	20	19	46 95	—	—	1	80	13	24 01	—
20 — < 25	14	13	31 76	—	—	—	—	10	22 10	—
25 — < 30	6	5	18 88	—	—	—	—	3	7 80	—
30 — < 40	5	5	17 45	—	—	—	—	3	7 95	—
40 — < 50	2	2	12 70	—	—	—	—	—	—	—
50 — < 100	1	1	4 05	—	—	—	—	—	—	—
≥ 100	—	—	—	—	—	—	—	—	—	—
<b>TOT.</b>	<b>190</b>	<b>72</b>	<b>164 90</b>	<b>4</b>	<b>1 45</b>	<b>9</b>	<b>6 61</b>	<b>42</b>	<b>80 66</b>	



## REPARTITION DES EXPLOITATIONS D'APRES LEUR TAILLE ET D'APRES L'IMPORTANCE

SUPERFICIE AGRICOLE UTILISEE	Nombre d'explo- itations avec terres	Exploitations avec superficie en orge d'hiver et de printemps		EXPLOITATIONS, PAR CLASSES					
		Ex- plo- itations	ha a	< 50 a		50 a < 1 ha		1 < 3 ha	
				Ex- plo- itations	ha a	Ex- plo- itations	ha a	Ex- plo- itations	ha a
ha									

## CON

0,01 — < 1	2 728	22	6 08	19	4 36	3	1 72	—	—
1 — < 2	645	21	8 65	15	3 77	5	3 86	1	1 02
2 — < 5	1 080	114	88 22	51	15 89	39	25 42	20	32 21
5 — < 7	449	98	111 88	20	7 15	28	19 18	48	74 65
7 — < 10	519	182	277 18	24	8 31	34	27 31	102	148 65
10 — < 15	688	380	730 17	20	6 54	58	39 48	229	381 21
15 — < 20	619	429	1 060 94	6	2 42	48	31 70	244	440 62
20 — < 25	543	435	1 359 49	7	2 45	17	12 00	221	410 53
25 — < 30	386	325	1 246 17	—	—	7	5 12	109	212 59
30 — < 40	520	466	2 481 94	—	—	3	2 35	102	201 73
40 — < 50	294	269	1 891 48	1	25	—	—	23	49 25
50 — < 100	624	590	6 986 14	—	—	—	—	17	35 84
≥ 100	128	126	2 759 03	—	—	—	—	1	2 00
<b>TOT.</b>	<b>9 223</b>	<b>3 457</b>	<b>19 007 37</b>	<b>163</b>	<b>51 14</b>	<b>242</b>	<b>164 14</b>	<b>1 117</b>	<b>1 990 30</b>

## HAUTE

0,01 — < 1	216	1	18	1	18	—	—	—	—
1 — < 2	163	1	50	—	—	1	50	—	—
2 — < 5	795	34	15 05	19	5 00	13	7 30	2	2 75
5 — < 7	604	61	32 04	29	6 59	23	13 95	9	11 50
7 — < 10	838	114	71 06	40	10 37	51	30 44	22	25 25
10 — < 15	869	160	137 49	24	6 56	74	45 33	59	75 60
15 — < 20	372	105	127 27	6	2 06	31	19 65	60	80 56
20 — < 25	102	32	49 99	1	25	9	5 74	18	31 00
25 — < 30	23	12	21 50	—	—	2	1 50	7	9 00
30 — < 40	13	7	21 00	—	—	—	—	3	3 75
40 — < 50	4	3	13 50	—	—	—	—	1	1 50
50 — < 100	1	—	—	—	—	—	—	—	—
≥ 100	1	1	14 00	—	—	—	—	—	—
<b>TOT.</b>	<b>4 001</b>	<b>531</b>	<b>503 58</b>	<b>120</b>	<b>31 01</b>	<b>204</b>	<b>124 41</b>	<b>181</b>	<b>240 91</b>

## REGION

0,01 — < 1	210	1	25	1	25	—	—	—	—
1 — < 2	55	—	—	—	—	—	—	—	—
2 — < 5	118	2	1 60	—	—	1	60	1	1 00
5 — < 7	89	5	4 47	—	—	3	2 32	2	2 15
7 — < 10	103	11	20 58	—	—	3	2 20	7	10 88
10 — < 15	165	21	47 70	3	1 23	3	2 17	12	21 35
15 — < 20	176	39	66 52	4	1 57	7	4 98	24	39 82
20 — < 25	105	39	88 63	3	1 06	6	4 34	18	31 75
25 — < 30	73	37	97 08	1	40	3	2 40	19	35 85
30 — < 40	70	45	172 42	1	40	1	80	17	29 75
40 — < 50	33	24	145 04	—	—	—	—	6	13 20
50 — < 100	24	19	140 12	1	30	—	—	3	6 20
≥ 100	—	—	—	—	—	—	—	—	—
<b>TOT.</b>	<b>1 221</b>	<b>243</b>	<b>784 41</b>	<b>14</b>	<b>5 21</b>	<b>27</b>	<b>19 81</b>	<b>109</b>	<b>191 95</b>

## FA

0,01 — < 1	626	9	2 13	8	1 53	1	60	—	—
1 — < 2	205	8	6 26	3	62	1	50	4	5 14
2 — < 5	492	29	26 48	9	3 02	10	6 55	9	12 63
5 — < 7	202	33	35 26	9	2 52	13	8 04	8	11 00
7 — < 10	311	80	104 34	18	5 34	22	14 81	32	50 67
10 — < 15	386	151	238 84	20	6 12	39	25 17	73	121 30
15 — < 20	438	232	417 07	11	3 68	53	36 85	128	213 06
20 — < 25	354	234	522 59	5	1 85	31	21 12	138	256 45
25 — < 30	289	202	598 15	3	85	25	18 25	93	177 35
30 — < 40	358	258	937 59	2	60	12	8 16	113	211 89
40 — < 50	165	129	681 49	—	—	3	1 80	30	57 96
50 — < 100	225	199	1 904 36	—	—	1	70	17	32 52
≥ 100	19	17	377 70	—	—	—	—	—	—
<b>TOT.</b>	<b>4 070</b>	<b>1 581</b>	<b>5 852 26</b>	<b>88</b>	<b>26 13</b>	<b>211</b>	<b>142 55</b>	<b>645</b>	<b>1 149 97</b>

## DE LA SUPERFICIE CULTIVEE EN ORGE D'HIVER (escourgeon) ET DE PRINTEMPS

DE SUPERFICIE EN ORGE D'HIVER ET DE PRINTEMPS										Nombre d'exploitations ne cultivant pas d'orge d'hiver et de printemps
3 < 5 ha		5 < 10 ha		10 < 20 ha		20 < 30 ha		30 ha et plus		
Ex-ploitations	ha a	Ex-ploitations	ha a	Ex-ploitations	ha a	Ex-ploitations	ha a	Ex-ploitations	ha a	

## DROZ

—	—	—	—	—	—	—	—	—	—	2 706
—	—	—	—	—	—	—	—	—	—	624
4	14 70	—	—	—	—	—	—	—	—	966
1	4 00	1	6 90	—	—	—	—	—	—	351
16	58 46	6	38 45	—	—	—	—	—	—	337
58	198 99	14	90 95	1	13 00	—	—	—	—	308
94	337 07	33	196 35	4	52 78	—	—	—	—	190
125	468 51	62	410 65	1	10 70	2	44 65	—	—	108
127	466 86	73	450 80	8	89 40	1	21 40	—	—	61
133	503 22	183	1 223 74	44	528 90	1	22 00	—	—	54
66	260 67	125	904 74	53	641 95	—	—	1	34 62	25
44	162 49	191	1 387 48	272	3 751 61	57	1 307 84	9	340 88	34
3	12 00	10	69 73	51	775 99	38	948 81	23	950 50	2
<b>671</b>	<b>2 486 97</b>	<b>698</b>	<b>4 779 79</b>	<b>434</b>	<b>5 864 33</b>	<b>99</b>	<b>2 344 70</b>	<b>33</b>	<b>1 326 00</b>	<b>5 766</b>

## ARDENNE

—	—	—	—	—	—	—	—	—	—	215
—	—	—	—	—	—	—	—	—	—	162
—	—	—	—	—	—	—	—	—	—	761
—	—	—	—	—	—	—	—	—	—	543
—	—	1	5 00	—	—	—	—	—	—	724
3	10 00	—	—	—	—	—	—	—	—	709
8	25 00	—	—	—	—	—	—	—	—	267
4	13 00	—	—	—	—	—	—	—	—	70
2	6 00	1	5 00	—	—	—	—	—	—	11
3	11 00	1	6 25	—	—	—	—	—	—	6
—	—	2	12 00	—	—	—	—	—	—	1
—	—	—	—	—	—	—	—	—	—	1
—	—	—	—	1	14 00	—	—	—	—	—
<b>20</b>	<b>65 00</b>	<b>5</b>	<b>28 25</b>	<b>1</b>	<b>14 00</b>	<b>—</b>	<b>—</b>	<b>—</b>	<b>—</b>	<b>3 470</b>

## HERBAGERE (FAGNE)

—	—	—	—	—	—	—	—	—	—	209
—	—	—	—	—	—	—	—	—	—	55
—	—	—	—	—	—	—	—	—	—	116
—	—	—	—	—	—	—	—	—	—	84
—	—	1	7 50	—	—	—	—	—	—	92
1	3 25	1	9 50	1	10 20	—	—	—	—	144
2	6 65	2	13 50	—	—	—	—	—	—	137
10	38 78	2	12 70	—	—	—	—	—	—	66
12	46 98	2	11 45	—	—	—	—	—	—	36
16	64 80	8	50 73	2	25 94	—	—	—	—	25
7	22 06	6	39 70	5	70 08	—	—	—	—	9
3	11 50	6	42 52	6	79 60	—	—	—	—	5
—	—	—	—	—	—	—	—	—	—	—
<b>51</b>	<b>194 02</b>	<b>28</b>	<b>187 60</b>	<b>14</b>	<b>185 82</b>	<b>—</b>	<b>—</b>	<b>—</b>	<b>—</b>	<b>978</b>

## MENNE

—	—	—	—	—	—	—	—	—	—	617
—	—	—	—	—	—	—	—	—	—	197
1	4 28	—	—	—	—	—	—	—	—	463
2	8 70	1	5 00	—	—	—	—	—	—	169
5	15 62	3	17 90	—	—	—	—	—	—	231
12	43 30	7	42 95	—	—	—	—	—	—	235
34	126 50	6	36 98	—	—	—	—	—	—	206
51	189 00	8	44 17	1	10 00	—	—	—	—	120
50	183 55	29	196 85	2	21 30	—	—	—	—	87
77	292 69	42	280 05	12	144 20	—	—	—	—	100
43	163 35	40	285 25	12	150 13	1	23 00	—	—	36
35	138 17	69	482 07	61	813 50	11	263 40	5	174 00	26
—	—	1	8 50	7	96 60	5	113 00	4	159 60	2
<b>310</b>	<b>1 165 16</b>	<b>206</b>	<b>1 399 72</b>	<b>95</b>	<b>1 235 73</b>	<b>17</b>	<b>399 40</b>	<b>9</b>	<b>333 60</b>	<b>2 489</b>

## REPARTITION DES EXPLOITATIONS D'APRES LEUR TAILLE ET D'APRES L'IMPORTANCE

SUPERFICIE AGRICOLE UTILISEE	Nombre d'explo- itations avec terres	Exploitations avec superficie en orge d'hiver et de printemps		EXPLOITATIONS PAR CLASSES					
				< 50 a		50 a < 1 ha		1 < 3 ha	
		Ex- plo- itations	ha a	Ex- plo- itations	ha a	Ex- plo- itations	ha a	Ex- plo- itations	ha a

0,01 — < 1	1 146	76	22 23	63	12 97	13	9 26	—	—
1 — < 2	460	66	31 66	38	9 99	22	14 27	6	7 40
2 — < 5	1 228	358	247 67	163	46 23	115	73 03	76	112 78
5 — < 7	666	292	239 05	75	23 20	118	76 63	96	129 22
7 — < 10	880	467	509 18	59	19 22	167	110 40	229	328 98
10 — < 15	1 285	848	1 266 38	74	23 77	202	139 70	489	779 45
15 — < 20	1 154	893	1 728 61	30	9 59	136	92 32	550	908 82
20 — < 25	850	694	1 704 60	13	4 01	59	40 55	389	682 19
25 — < 30	496	396	1 258 84	7	2 12	24	16 71	176	320 00
30 — < 40	480	383	1 512 82	5	1 48	13	8 90	137	254 70
40 — < 50	174	136	828 07	—	—	2	1 40	21	47 25
50 — < 100	129	123	1 279 85	1	30	—	—	8	15 30
≥ 100	8	5	114 50	—	—	—	—	—	—
<b>TOT.</b>	<b>8 956</b>	<b>4 737</b>	<b>10 743 46</b>	<b>528</b>	<b>152 88</b>	<b>871</b>	<b>583 17</b>	<b>2 177</b>	<b>3 586 09</b>

A R

0,01 — < 1	309	15	3 97	14	3 20	1	77	—	—
1 — < 2	147	17	3 77	15	2 77	2	1 00	—	—
2 — < 5	312	77	33 58	56	14 55	17	11 23	3	4 80
5 — < 7	154	73	36 48	44	11 48	21	15 02	8	9 98
7 — < 10	184	113	67 88	52	13 84	42	27 22	19	26 82
10 — < 15	274	169	156 57	48	13 80	52	34 86	67	101 06
15 — < 20	229	179	258 00	17	5 46	54	36 56	91	138 97
20 — < 25	217	176	276 00	14	3 93	32	22 52	112	179 95
25 — < 30	142	117	260 12	5	1 80	23	15 75	59	113 22
30 — < 40	191	151	411 19	5	1 49	13	8 37	85	158 18
40 — < 50	92	78	262 97	—	—	3	2 58	34	67 47
50 — < 100	62	57	365 43	—	—	2	1 50	10	21 08
≥ 100	2	2	15 30	—	—	—	—	—	—
<b>TOT.</b>	<b>2 315</b>	<b>1 224</b>	<b>2 151 26</b>	<b>270</b>	<b>72 32</b>	<b>262</b>	<b>177 38</b>	<b>488</b>	<b>821 53</b>

REGION

0,01 — < 1	4 318	502	127 28	457	99 36	45	27 92	—	—
1 — < 2	4 290	1 168	444 86	899	247 18	221	140 70	48	56 98
2 — < 5	17 403	8 667	5 861 07	3 466	1 103 15	3 411	2 293 43	1 766	2 381 97
5 — < 7	12 194	7 526	7 562 27	1 248	422 21	2 836	1 978 17	3 342	4 809 89
7 — < 10	16 811	11 015	14 697 15	939	318 68	2 836	1 997 52	6 752	10 630 30
10 — < 15	19 884	13 624	25 287 75	539	184 23	1 857	1 300 95	9 185	15 987 36
15 — < 20	12 333	9 019	22 369 44	152	51 67	718	499 88	5 202	9 620 21
20 — < 25	7 006	5 565	17 586 68	68	22 22	276	192 10	2 460	4 690 91
25 — < 30	4 049	3 338	12 859 75	24	7 43	141	100 60	1 117	2 162 43
30 — < 40	3 971	3 399	16 589 80	15	4 72	61	41 93	856	1 670 33
40 — < 50	1 734	1 536	10 128 76	3	1 15	17	12 54	213	435 65
50 — < 100	2 175	1 993	21 102 03	4	1 22	8	5 30	99	194 02
≥ 100	359	334	6 904 09	—	—	—	—	6	13 81
<b>TOT.</b>	<b>106 527</b>	<b>67 686</b>	<b>161 520 93</b>	<b>7 814</b>	<b>2 463 22</b>	<b>12 427</b>	<b>8 591 04</b>	<b>31 046</b>	<b>52 653 86</b>

LE

CATEGORIE 1 : AGRICULTEURS

0,01 — < 1	5 877	68	18 72	62	15 33	6	3 39	—	—
1 — < 2	2 115	144	64 21	92	25 62	41	25 90	11	12 69
2 — < 5	1 836	418	307 95	153	49 01	155	105 39	107	143 12
5 — < 7	374	154	166 15	22	7 21	55	37 71	73	108 93
7 — < 10	322	118	189 52	16	5 36	27	19 92	59	100 72
10 — < 15	178	58	98 38	4	1 30	11	8 21	37	58 16
15 — < 20	63	29	63 76	—	—	5	3 33	16	25 91
20 — < 25	34	16	52 62	—	—	2	1 70	8	17 33
25 — < 30	19	7	29 37	—	—	—	—	1	1 33
30 — < 40	17	7	40 97	—	—	—	—	1	1 00
40 — < 50	8	6	46 01	—	—	—	—	1	2 11
50 — < 100	9	5	54 86	—	—	—	—	1	1 50
≥ 100	2	2	22 43	—	—	—	—	—	—
<b>TOT.</b>	<b>10.854</b>	<b>1 032</b>	<b>1 154 95</b>	<b>349</b>	<b>103 83</b>	<b>302</b>	<b>205 55</b>	<b>315</b>	<b>472 80</b>

CATEGORIE 2 : HORTICULTEURS



## DE LA SUPERFICIE CULTIVEE EN ORGE D'HIVER (escourgeon) ET DE PRINTEMPS

DE SUPERFICIE EN ORGE D'HIVER ET DE PRINTEMPS										Nombre d'exploitations ne cultivant pas d'orge d'hiver et de printemps
3 < 5 ha		5 < 10 ha		10 < 20 ha		20 < 30 ha		30 ha et plus		
Ex-ploitations	ha a	Ex-ploitations	ha a	Ex-ploitations	ha a	Ex-ploitations	ha a	Ex-ploitations	ha a	
—	—	—	—	—	—	—	—	—	—	1 070
—	—	—	—	—	—	—	—	—	—	394
4	15 63	—	—	—	—	—	—	—	—	870
3	10 00	—	—	—	—	—	—	—	—	374
8	27 58	4	23 00	—	—	—	—	—	—	413
71	251 41	12	72 05	—	—	—	—	—	—	437
143	507 35	34	210 53	—	—	—	—	—	—	261
182	669 24	49	288 11	2	20 50	—	—	—	—	156
115	418 97	69	441 71	5	59 33	—	—	—	—	100
111	400 34	102	659 03	14	167 37	1	21 00	—	—	97
32	121 02	56	359 92	25	298 48	—	—	—	—	38
18	71 97	40	275 91	46	628 28	8	188 50	2	99 59	6
—	—	—	—	3	44 00	—	—	2	70 50	3
<b>687</b>	<b>2 493 51</b>	<b>366</b>	<b>2 330 26</b>	<b>95</b>	<b>1 217 96</b>	<b>9</b>	<b>209 50</b>	<b>4</b>	<b>170 09</b>	<b>4 219</b>

## DENNE

## JURASSIQUE

—	—	—	—	—	—	—	—	—	—	294
—	—	—	—	—	—	—	—	—	—	130
1	3 00	—	—	—	—	—	—	—	—	235
—	—	—	—	—	—	—	—	—	—	81
—	—	—	—	—	—	—	—	—	—	71
2	6 85	—	—	—	—	—	—	—	—	105
12	44 41	5	32 60	—	—	—	—	—	—	50
17	64 60	1	5 00	—	—	—	—	—	—	41
23	80 65	6	31 70	1	17 00	—	—	—	—	25
27	99 95	17	100 70	4	42 50	—	—	—	—	40
24	90 12	16	92 80	1	10 00	—	—	—	—	14
14	51 63	18	117 23	12	150 97	1	23 02	—	—	5
—	—	2	15 30	—	—	—	—	—	—	—
<b>120</b>	<b>441 21</b>	<b>65</b>	<b>395 33</b>	<b>18</b>	<b>220 47</b>	<b>1</b>	<b>23 02</b>	<b>—</b>	<b>—</b>	<b>1 091</b>

## ROYAUME

## ET ELEVEURS PROFESSIONNELS

—	—	—	—	—	—	—	—	—	—	3 816
—	—	—	—	—	—	—	—	—	—	3 122
24	82 52	—	—	—	—	—	—	—	—	8 736
95	324 97	5	27 03	—	—	—	—	—	—	4 668
453	1 553 25	35	197 40	—	—	—	—	—	—	5 796
1 805	6 413 67	233	1 347 98	5	53 56	—	—	—	—	6 260
2 354	8 518 10	577	3 490 15	16	189 43	—	—	—	—	3 314
1 914	7 228 96	815	5 065 60	30	342 24	—	—	—	—	1 441
1 161	4 372 11	822	5 293 51	69	836 17	2	44 65	—	—	711
1 006	3 842 93	1 228	8 175 63	229	2 754 96	3	66 30	1	33 00	572
343	1 318 02	682	4 740 50	269	3 389 81	7	161 47	2	69 62	198
219	847 64	701	5 125 66	798	10 779 74	139	3 210 66	25	937 79	182
5	20 25	31	224 43	145	2 125 18	86	2 113 57	61	2 406 85	25
<b>9 379</b>	<b>34 522 42</b>	<b>5 129</b>	<b>33 687 89</b>	<b>1 561</b>	<b>20 471 09</b>	<b>241</b>	<b>5 684 15</b>	<b>89</b>	<b>3 447 26</b>	<b>38 841</b>

## PROFESSIONNELS

—	—	—	—	—	—	—	—	—	—	5 809
—	—	—	—	—	—	—	—	—	—	1 971
3	10 43	—	—	—	—	—	—	—	—	1 418
4	12 30	—	—	—	—	—	—	—	—	220
12	42 50	4	21 02	—	—	—	—	—	—	204
5	19 28	—	—	1	11 43	—	—	—	—	120
7	24 52	—	—	1	10 00	—	—	—	—	34
1	3 60	5	29 99	—	—	—	—	—	—	18
3	10 75	3	17 29	—	—	—	—	—	—	12
2	7 98	3	19 99	1	12 00	—	—	—	—	10
—	—	4	31 62	1	12 28	—	—	—	—	2
—	—	1	8 10	3	45 26	—	—	—	—	4
—	—	1	5 43	1	17 00	—	—	—	—	—
<b>37</b>	<b>131 36</b>	<b>21</b>	<b>133 44</b>	<b>8</b>	<b>107 97</b>	<b>—</b>	<b>—</b>	<b>—</b>	<b>—</b>	<b>9 822</b>

## REPARTITION DES EXPLOITATIONS D'APRES LEUR TAILLE ET D'APRES L'IMPORTANCE

SUPERFICIE AGRICOLE UTILISEE	Nombre d'explo- itations avec terres	Exploitations avec superficie en orge d'hiver et de printemps		EXPLOITATIONS PAR CLASSES					
				< 50 a		50 a < 1 ha		1 < 3 ha	
		Ex- ploi- tations	ha a	Ex- ploi- tations	ha a	Ex- ploi- tations	ha a	Ex- ploi- tations	ha a
ha									

## CATEGORIE 3 : AUTRES PRODUCTEURS

0,01 — < 1	38 417	3 333	811 67	3 035	615 04	298	196 63	—	—
1 — < 2	8 841	1 702	688 04	1 223	313 17	366	237 20	113	137 67
2 — < 5	9 413	2 638	1 802 00	1 188	355 03	860	567 76	567	797 68
5 — < 7	1 973	691	701 24	161	48 92	249	169 95	257	385 66
7 — < 10	1 309	465	672 90	68	21 03	115	77 56	236	366 49
10 — < 15	743	292	617 33	19	5 50	51	34 47	151	251 28
15 — < 20	238	97	305 60	4	1 28	10	6 87	43	72 12
20 — < 25	105	45	154 52	1	15	4	2 75	21	38 95
25 — < 30	52	31	161 50	1	40	1	50	11	20 90
30 — < 40	40	14	68 75	—	—	—	—	6	11 05
40 — < 50	23	12	83 75	1	25	—	—	3	3 15
50 — < 100	24	13	195 02	—	—	—	—	1	1 00
≥ 100	9	5	145 70	—	—	—	—	—	—
<b>TOT.</b>	<b>61 187</b>	<b>9 338</b>	<b>6 408 02</b>	<b>5 701</b>	<b>1 360 77</b>	<b>1 954</b>	<b>1 293 69</b>	<b>1 409</b>	<b>2 085 95</b>

## CATEGORIE 4 :

0,01 — < 1	453	1	30	1	30	—	—	—	—
1 — < 2	127	5	1 65	4	90	1	75	—	—
2 — < 5	147	19	12 30	10	2 87	4	2 40	5	7 03
5 — < 7	44	11	8 38	4	1 73	4	2 55	3	4 10
7 — < 10	32	10	11 91	1	45	4	2 98	5	8 48
10 — < 15	33	12	16 58	1	30	3	2 34	7	10 94
15 — < 20	8	1	2 70	—	—	—	—	1	2 70
20 — < 25	9	3	9 01	—	—	—	—	2	3 96
25 — < 30	7	4	18 00	—	—	—	—	—	—
30 — < 40	8	6	36 94	—	—	—	—	1	2 50
40 — < 50	7	7	54 32	—	—	—	—	1	2 45
50 — < 100	14	11	91 63	—	—	—	—	—	—
≥ 100	5	5	79 53	—	—	—	—	—	—
<b>TOT.</b>	<b>894</b>	<b>95</b>	<b>343 25</b>	<b>21</b>	<b>6 55</b>	<b>16</b>	<b>11 02</b>	<b>25</b>	<b>42 16</b>

## ENSEMBLE

0,01 — < 1	49 065	3 904	957 97	3 555	730 03	349	227 94	—	—
1 — < 2	15 373	3 019	1 198 76	2 218	586 87	629	404 55	172	207 34
2 — < 5	28 799	11 742	7 983 32	4 817	1 510 06	4 430	2 968 98	2 445	3 329 80
5 — < 7	14 585	8 382	8 438 04	1 435	480 07	3 144	2 188 38	3 675	5 308 58
7 — < 10	18 474	11 608	15 571 48	1 024	345 52	2 982	2 097 98	7 052	11 105 99
10 — < 15	20 838	13 986	26 020 04	563	191 33	1 922	1 345 97	9 380	16 307 74
15 — < 20	12 642	9 146	22 741 50	156	52 95	733	510 08	5 262	9 720 94
20 — < 25	7 154	5 629	17 802 83	69	22 37	282	196 55	2 491	4 751 15
25 — < 30	4 127	3 380	13 068 62	25	7 83	142	101 10	1 129	2 184 66
30 — < 40	4 036	3 426	16 736 46	15	4 72	61	41 93	864	1 684 88
40 — < 50	1 772	1 561	10 312 84	4	1 40	17	12 54	218	443 36
50 — < 100	2 222	2 022	21 443 54	4	1 22	8	5 30	101	196 52
≥ 100	375	346	7 151 75	—	—	—	—	6	13 81
<b>TOT.</b>	<b>179 462</b>	<b>78 151</b>	<b>169 427 15</b>	<b>13 885</b>	<b>3 934 37</b>	<b>14 699</b>	<b>10 101 30</b>	<b>32 795</b>	<b>55 254 77</b>

## DE LA SUPERFICIE CULTIVEE EN ORGE D'HIVER (escourgeon) ET DE PRINTEMPS

DE SUPERFICIE EN ORGE D'HIVER ET DE PRINTEMPS										Nombre d'explo- itations ne cultivant pas d'orge d'hiver et de printemps
3 < 5 ha		5 < 10 ha		10 < 20 ha		20 < 30 ha		30 ha et plus		
Ex- ploi- tations	ha a	Ex- ploi- tations	ha a	Ex- ploi- tations	ha a	Ex- ploi- tations	ha a	Ex- ploi- tations	ha a	

## PRODUISANT POUR LA VENTE

—	—	—	—	—	—	—	—	—	—	35 084
—	—	—	—	—	—	—	—	—	—	7 139
23	81 53	—	—	—	—	—	—	—	—	6 775
18	64 28	6	32 43	—	—	—	—	—	—	1 282
33	122 58	13	85 24	—	—	—	—	—	—	844
53	190 88	15	104 20	3	31 00	—	—	—	—	451
21	78 52	17	117 81	2	29 00	—	—	—	—	141
9	36 32	8	55 65	2	20 70	—	—	—	—	60
4	14 50	9	62 00	5	63 20	—	—	—	—	21
5	17 30	1	7 50	1	11 90	1	21 00	—	—	26
1	3 00	2	13 00	4	42 38	1	21 97	—	—	11
1	4 00	3	19 61	4	59 65	2	43 63	2	67 13	11
—	—	—	—	2	27 00	1	27 00	2	91 70	4
<b>168</b>	<b>612 91</b>	<b>74</b>	<b>497 44</b>	<b>23</b>	<b>284 83</b>	<b>5</b>	<b>113 60</b>	<b>4</b>	<b>158 83</b>	<b>51 849</b>

## ETABLISSEMENTS SPECIAUX

—	—	—	—	—	—	—	—	—	—	452
—	—	—	—	—	—	—	—	—	—	122
—	—	—	—	—	—	—	—	—	—	128
—	—	—	—	—	—	—	—	—	—	33
—	—	—	—	—	—	—	—	—	—	22
1	3 00	—	—	—	—	—	—	—	—	21
—	—	—	—	—	—	—	—	—	—	7
—	—	1	5 05	—	—	—	—	—	—	6
3	12 50	1	5 50	—	—	—	—	—	—	3
3	11 50	1	8 25	1	14 69	—	—	—	—	2
1	3 63	3	20 14	2	28 10	—	—	—	—	—
3	11 59	5	34 29	3	45 75	—	—	—	—	3
—	—	2	13 58	1	10 54	1	23 10	1	32 31	—
<b>11</b>	<b>42 22</b>	<b>13</b>	<b>86 81</b>	<b>7</b>	<b>99 08</b>	<b>1</b>	<b>23 10</b>	<b>1</b>	<b>32 31</b>	<b>799</b>

## DES CATEGORIES (1 à 4)

—	—	—	—	—	—	—	—	—	—	45 161
—	—	—	—	—	—	—	—	—	—	12 354
50	174 48	—	—	—	—	—	—	—	—	17 057
117	401 55	11	59 46	—	—	—	—	—	—	6 203
498	1 718 33	52	303 66	—	—	—	—	—	—	6 866
1 864	6 626 83	248	1 452 18	9	95 99	—	—	—	—	6 852
2 382	8 621 14	594	3 607 96	19	228 43	—	—	—	—	3 496
1 924	7 268 88	829	5 156 29	32	362 94	2	44 65	—	—	1 525
1 171	4 409 86	835	5 378 30	74	899 37	4	87 50	—	—	747
1 016	3 879 71	1 233	8 211 37	232	2 793 55	4	87 30	1	33 00	610
345	1 324 65	691	4 805 26	276	3 472 57	8	183 44	2	69 62	211
223	863 23	710	5 187 66	808	10 930 40	141	3 254 29	27	1 004 92	200
5	20 25	34	243 44	149	2 179 72	88	2 163 67	64	2 530 86	29
<b>9 595</b>	<b>35 308 91</b>	<b>5 237</b>	<b>34 405 58</b>	<b>1 599</b>	<b>20 962 97</b>	<b>247</b>	<b>5 820 85</b>	<b>94</b>	<b>3 638 40</b>	<b>101 311</b>

## REPARTITION DES EXPLOITATIONS D'APRES LEUR TAILLE ET

SUPERFICIE AGRICOLE UTILISEE	ha	Nombre d'explo- itations avec terres	Exploitations avec superficie en avoine		EXPLOITATIONS. PAR CLASSES					
					< 50 a		50 a < 1 ha		1 < 3 ha	
			Ex- ploi- tations	ha a	Ex- ploi- tations	ha a	Ex- ploi- tations	ha a	Ex- ploi- tations	ha a

**PROVINCE**

0,01 — < 1	5 847	333	42 84	327	38 69	6	4 15	—	—
1 — < 2	2 560	230	44 35	214	34 32	16	10 03	—	—
2 — < 5	3 819	854	307 54	650	172 14	178	105 24	25	27 06
5 — < 7	1 596	496	282 48	214	67 36	214	131 64	67	80 48
7 — < 10	2 096	659	492 82	173	55 60	273	173 68	212	260 14
10 — < 15	2 143	577	563 07	70	22 86	184	113 98	319	413 43
15 — < 20	893	205	266 59	15	4 77	47	29 94	132	193 28
20 — < 25	293	63	93 85	5	1 59	9	5 72	43	65 04
25 — < 30	102	20	34 50	—	—	3	2 01	13	17 94
30 — < 40	51	13	30 00	1	30	1	70	6	10 00
40 — < 50	16	1	2 65	—	—	—	—	1	2 65
50 — < 100	20	4	26 00	—	—	—	—	1	2 00
≥ 100	7	6	75 77	—	—	—	—	—	—
<b>TOT.</b>	<b>19 443</b>	<b>3 461</b>	<b>2 262 46</b>	<b>1 669</b>	<b>397 63</b>	<b>931</b>	<b>577 09</b>	<b>819</b>	<b>1 072 02</b>

**PROVINCE**

0,01 — < 1	13 121	886	160 67	840	131 54	46	29 13	—	—
1 — < 2	2 982	681	195 14	605	140 17	61	37 97	15	17 00
2 — < 5	5 254	2 665	1 212 86	1 670	478 53	828	518 96	164	205 58
5 — < 7	2 107	1 380	972 63	444	143 30	612	402 78	320	413 69
7 — < 10	2 177	1 567	1 546 14	300	97 17	548	370 57	703	1 017 04
10 — < 15	2 169	1 674	2 288 35	154	52 37	399	267 75	1 037	1 683 06
15 — < 20	1 196	958	1 817 02	35	11 73	162	110 67	594	1 079 78
20 — < 25	681	532	1 187 62	15	5 07	51	35 65	324	585 28
25 — < 30	379	299	774 62	7	2 37	30	20 66	150	285 37
30 — < 40	398	320	886 07	8	2 62	19	12 86	168	321 24
40 — < 50	188	142	476 46	2	68	6	3 68	66	120 07
50 — < 100	296	207	921 07	1	30	9	5 98	62	111 88
≥ 100	59	38	251 97	—	—	1	70	9	20 45
<b>TOT.</b>	<b>31 007</b>	<b>11 349</b>	<b>12 690 62</b>	<b>4 081</b>	<b>1 065 85</b>	<b>2 772</b>	<b>1 817 36</b>	<b>3 612</b>	<b>5 860 44</b>

**PROVINCE**

0,01 — < 1	3 935	67	19 71	53	11 52	14	8 19	—	—
1 — < 2	954	40	12 78	32	7 53	7	4 10	1	1 15
2 — < 5	1 941	344	179 20	209	63 31	101	63 09	32	46 30
5 — < 7	1 023	352	215 35	127	41 98	173	109 17	52	64 20
7 — < 10	1 485	719	568 00	151	51 97	353	234 05	210	264 69
10 — < 15	2 266	1 244	1 250 15	111	37 75	496	344 29	625	824 05
15 — < 20	2 070	1 150	1 423 44	53	18 12	320	226 30	745	1 069 34
20 — < 25	1 405	830	1 220 82	29	10 79	167	117 18	582	909 93
25 — < 30	930	546	930 70	16	5 75	80	57 10	398	685 97
30 — < 40	908	525	1 050 80	8	2 55	70	46 86	353	626 77
40 — < 50	437	249	634 87	6	2 40	16	10 21	144	264 39
50 — < 100	434	241	883 29	2	57	13	8 41	85	158 66
≥ 100	63	34	212 34	—	—	1	65	2	4 80
<b>TOT.</b>	<b>17 851</b>	<b>6 341</b>	<b>8 601 45</b>	<b>797</b>	<b>254 24</b>	<b>1 811</b>	<b>1 229 60</b>	<b>3 229</b>	<b>4 920 25</b>

**PROVINCE**

0,01 — < 1	3 001	37	12 52	29	6 91	8	5 61	—	—
1 — < 2	918	22	8 67	15	3 80	6	3 87	1	1 00
2 — < 5	2 404	176	106 07	67	19 39	84	52 22	24	31 16
5 — < 7	1 540	198	162 96	40	10 67	88	57 72	70	94 57
7 — < 10	2 142	369	399 22	46	14 41	121	77 81	197	289 07
10 — < 15	2 773	613	921 21	38	11 85	122	82 64	414	691 87
15 — < 20	1 715	516	1 039 42	15	4 93	50	32 63	357	670 91
20 — < 25	862	326	814 34	6	2 15	19	13 22	188	360 73
25 — < 30	437	216	601 18	5	1 79	6	4 28	109	203 69
30 — < 40	410	232	745 94	1	42	8	5 43	106	201 25
40 — < 50	198	119	472 06	1	26	8	6 20	29	54 18
50 — < 100	368	229	1 217 24	2	76	3	1 95	44	72 05
≥ 100	64	32	253 49	—	—	—	—	7	14 10
<b>TOT.</b>	<b>16 832</b>	<b>3 085</b>	<b>6 754 32</b>	<b>265</b>	<b>77 34</b>	<b>523</b>	<b>343 58</b>	<b>1 546</b>	<b>2 684 58</b>

## D'APRES L'IMPORTANCE DE LA SUPERFICIE CULTIVEE EN AVOINE

DE SUPERFICIE EN AVOINE										Nombre d'exploitations ne cultivant pas d'avoine
3 < 5 ha		5 < 10 ha		10 < 20 ha		20 < 30 ha		30 ha et plus		
Ex- ploi- tations	ha a	Ex- ploi- tations	ha a	Ex- ploi- tations	ha a	Ex- ploi- tations	ha a	Ex- ploi- tations	ha a	
—	—	—	—	—	—	—	—	—	—	5 514
—	—	—	—	—	—	—	—	—	—	2 330
1	3 10	—	—	—	—	—	—	—	—	2 965
1	3 00	—	—	—	—	—	—	—	—	1 100
1	3 40	—	—	—	—	—	—	—	—	1 437
4	12 80	—	—	—	—	—	—	—	—	1 566
10	32 70	1	5 90	—	—	—	—	—	—	688
6	21 50	—	—	—	—	—	—	—	—	230
4	14 55	—	—	—	—	—	—	—	—	82
4	13 00	1	6 00	—	—	—	—	—	—	38
—	—	—	—	—	—	—	—	—	—	15
1	3 00	1	5 00	1	16 00	—	—	—	—	16
—	—	2	13 47	3	34 00	1	28 30	—	—	1
<b>32</b>	<b>107 05</b>	<b>5</b>	<b>30 37</b>	<b>4</b>	<b>50 00</b>	<b>1</b>	<b>28 30</b>	—	—	<b>15 982</b>

## D'ANVERS

—	—	—	—	—	—	—	—	—	—	12 235
—	—	—	—	—	—	—	—	—	—	2 301
3	9 79	—	—	—	—	—	—	—	—	2 589
4	12 86	—	—	—	—	—	—	—	—	727
13	44 24	3	17 12	—	—	—	—	—	—	610
82	274 77	2	10 40	—	—	—	—	—	—	495
155	541 59	11	63 25	1	10 00	—	—	—	—	238
120	441 05	22	120 57	—	—	—	—	—	—	149
90	330 29	21	125 23	1	10 70	—	—	—	—	80
86	321 09	39	228 26	—	—	—	—	—	—	78
40	151 82	23	143 61	5	56 60	—	—	—	—	46
74	281 83	48	326 61	11	147 80	2	46 67	—	—	89
10	38 21	8	53 14	9	114 47	1	25 00	—	—	21
<b>677</b>	<b>2 447 54</b>	<b>177</b>	<b>1 088 19</b>	<b>27</b>	<b>339 57</b>	<b>3</b>	<b>71 67</b>	—	—	<b>19 658</b>

## DE BRABANT

—	—	—	—	—	—	—	—	—	—	3 868
—	—	—	—	—	—	—	—	—	—	914
2	6 50	—	—	—	—	—	—	—	—	1 597
—	—	—	—	—	—	—	—	—	—	671
4	12 29	1	5 00	—	—	—	—	—	—	766
11	39 06	1	5 00	—	—	—	—	—	—	1 022
32	109 68	—	—	—	—	—	—	—	—	920
50	172 24	2	10 68	—	—	—	—	—	—	575
49	163 28	3	18 60	—	—	—	—	—	—	384
79	286 85	15	87 77	—	—	—	—	—	—	383
59	213 84	23	134 03	1	10 00	—	—	—	—	188
81	294 55	57	379 02	2	21 08	1	21 00	—	—	193
11	39 70	16	106 27	3	38 50	1	22 42	—	—	29
<b>378</b>	<b>1 337 99</b>	<b>118</b>	<b>746 37</b>	<b>6</b>	<b>69 58</b>	<b>2</b>	<b>43 42</b>	—	—	<b>11 510</b>

## DE HAINAUT

—	—	—	—	—	—	—	—	—	—	2 964
—	—	—	—	—	—	—	—	—	—	896
1	3 30	—	—	—	—	—	—	—	—	2 228
—	—	—	—	—	—	—	—	—	—	1 342
5	17 93	—	—	—	—	—	—	—	—	1 773
37	123 28	2	11 57	—	—	—	—	—	—	2 160
90	309 35	4	21 60	—	—	—	—	—	—	1 199
98	356 29	15	81 95	—	—	—	—	—	—	536
76	279 08	20	112 34	—	—	—	—	—	—	221
76	280 08	41	258 76	—	—	—	—	—	—	178
42	159 82	38	241 60	1	10 00	—	—	—	—	79
68	245 11	87	579 97	24	286 40	—	—	1	31 00	139
4	14 50	14	94 10	5	67 05	1	23 74	1	40 00	32
<b>497</b>	<b>1 788 74</b>	<b>221</b>	<b>1 401 89</b>	<b>30</b>	<b>363 45</b>	<b>1</b>	<b>23 74</b>	<b>2</b>	<b>71 00</b>	<b>13 747</b>

## DE LIEGE

—	—	—	—	—	—	—	—	—	—	2 964
—	—	—	—	—	—	—	—	—	—	896
1	3 30	—	—	—	—	—	—	—	—	2 228
—	—	—	—	—	—	—	—	—	—	1 342
5	17 93	—	—	—	—	—	—	—	—	1 773
37	123 28	2	11 57	—	—	—	—	—	—	2 160
90	309 35	4	21 60	—	—	—	—	—	—	1 199
98	356 29	15	81 95	—	—	—	—	—	—	536
76	279 08	20	112 34	—	—	—	—	—	—	221
76	280 08	41	258 76	—	—	—	—	—	—	178
42	159 82	38	241 60	1	10 00	—	—	—	—	79
68	245 11	87	579 97	24	286 40	—	—	1	31 00	139
4	14 50	14	94 10	5	67 05	1	23 74	1	40 00	32
<b>497</b>	<b>1 788 74</b>	<b>221</b>	<b>1 401 89</b>	<b>30</b>	<b>363 45</b>	<b>1</b>	<b>23 74</b>	<b>2</b>	<b>71 00</b>	<b>13 747</b>

## REPARTITION DES EXPLOITATIONS D'APRES LEUR TAILLE ET

SUPERFICIE AGRICOLE UTILISEE	Nombre d'exploitations avec terres	Exploitations avec superficie en avoine		EXPLOITATIONS PAR CLASSES					
				< 50 a		50 a < 1 ha		1 < 3 ha	
		Ex-ploitations	ha a	Ex-ploitations	ha a	Ex-ploitations	ha a	Ex-ploitations	ha a

PROVINCE										
0,01 — < 1	5 000	530	93 80	502	76 71	28	17 09	—	—	—
1 — < 2	1 677	471	126 11	422	92 23	41	25 04	8	8 84	—
2 — < 5	2 930	1 505	774 79	814	224 60	504	325 52	187	224 67	—
5 — < 7	1 319	847	664 07	229	73 37	344	232 07	271	345 38	—
7 — < 10	1 504	1 006	1 041 82	150	48 92	310	215 93	537	745 68	—
10 — < 15	1 654	1 073	1 507 38	91	31 43	226	152 80	690	1 082 68	—
15 — < 20	846	545	1 001 29	30	10 25	66	43 93	357	608 42	—
20 — < 25	301	188	431 55	4	1 05	22	14 90	105	183 64	—
25 — < 30	154	105	294 14	2	88	6	3 26	49	85 71	—
30 — < 40	112	64	170 54	3	65	3	2 04	33	58 01	—
40 — < 50	53	34	114 86	—	—	3	1 90	12	19 88	—
50 — < 100	76	41	249 25	—	—	1	72	10	16 05	—
≥ 100	10	3	61 00	—	—	—	—	—	—	—
<b>TOT.</b>	<b>15 636</b>	<b>6 412</b>	<b>6 530 60</b>	<b>2 247</b>	<b>560 09</b>	<b>1 554</b>	<b>1 035 20</b>	<b>2 259</b>	<b>3 378 96</b>	

PROVINCE										
0,01 — < 1	1 505	52	12 58	47	9 53	5	3 05	—	—	—
1 — < 2	636	80	27 48	64	14 58	11	6 56	5	6 34	—
2 — < 5	1 555	474	225 17	270	74 66	157	95 69	47	54 82	—
5 — < 7	815	382	259 81	121	36 48	175	114 29	85	102 60	—
7 — < 10	1 074	617	580 39	94	29 26	230	155 42	288	379 71	—
10 — < 15	1 561	1 040	1 300 71	110	34 53	261	178 95	630	952 98	—
15 — < 20	1 399	992	1 618 68	52	18 17	157	106 54	688	1 150 68	—
20 — < 25	1 049	774	1 593 11	21	7 65	81	57 80	515	946 31	—
25 — < 30	632	469	1 102 02	10	3 20	38	26 54	285	535 60	—
30 — < 40	674	492	1 395 70	9	2 64	28	19 01	239	462 60	—
40 — < 50	287	204	692 41	4	1 22	9	5 85	70	135 16	—
50 — < 100	227	163	729 16	1	44	3	2 42	38	70 42	—
≥ 100	10	7	59 85	—	—	—	—	—	—	—
<b>TOT.</b>	<b>11 424</b>	<b>5 746</b>	<b>9 597 07</b>	<b>803</b>	<b>232 36</b>	<b>1 155</b>	<b>772 12</b>	<b>2 890</b>	<b>4 797 22</b>	

PROVINCE										
0,01 — < 1	2 735	21	6 82	19	5 22	2	1 60	—	—	—
1 — < 2	615	14	4 72	10	2 26	4	2 46	—	—	—
2 — < 5	1 203	88	45 24	53	14 35	28	16 89	5	7 70	—
5 — < 7	499	96	66 79	25	7 31	53	32 56	16	20 92	—
7 — < 10	660	166	147 91	31	10 12	66	45 79	68	89 00	—
10 — < 15	921	367	427 41	34	12 40	120	81 33	203	298 86	—
15 — < 20	850	417	573 36	18	6 32	87	58 03	293	444 60	—
20 — < 25	770	416	721 56	10	3 66	56	40 45	297	499 47	—
25 — < 30	587	324	643 81	1	30	37	25 50	223	396 59	—
30 — < 40	730	447	1 067 66	7	2 32	33	23 30	261	464 80	—
40 — < 50	358	221	649 63	4	1 20	9	6 08	106	193 46	—
50 — < 100	661	441	1 961 93	2	70	11	7 75	116	217 25	—
≥ 100	155	106	726 69	1	20	—	—	8	17 19	—
<b>TOT.</b>	<b>10 744</b>	<b>3 124</b>	<b>7 043 53</b>	<b>215</b>	<b>66 36</b>	<b>506</b>	<b>341 74</b>	<b>1 596</b>	<b>2 649 84</b>	

PROVINCE DE LA										
0,01 — < 1	9 129	353	59 17	341	51 63	12	7 54	—	—	—
1 — < 2	3 006	355	82 38	330	65 01	21	12 67	4	4 70	—
2 — < 5	5 604	2 233	849 24	1 690	486 16	489	303 55	54	59 53	—
5 — < 7	3 073	1 783	942 83	909	296 33	715	459 52	158	181 18	—
7 — < 10	3 834	2 347	1 644 31	706	243 24	1 074	709 05	567	692 02	—
10 — < 15	3 558	2 245	2 046 09	397	140 51	851	576 98	985	1 287 58	—
15 — < 20	1 468	918	1 103 04	89	32 12	248	169 95	555	815 84	—
20 — < 25	569	342	484 07	16	5 43	78	51 42	228	358 69	—
25 — < 30	229	127	217 10	5	1 70	20	11 60	84	134 30	—
30 — < 40	179	98	205 43	5	1 61	12	8 11	57	98 88	—
40 — < 50	44	12	36 46	1	26	—	—	8	13 20	—
50 — < 100	29	7	22 45	—	—	—	—	2	3 85	—
≥ 100	1	—	—	—	—	—	—	—	—	—
<b>TOT.</b>	<b>30 723</b>	<b>10 820</b>	<b>7 692 57</b>	<b>4 489</b>	<b>1 324 00</b>	<b>3 520</b>	<b>2 310 39</b>	<b>2 702</b>	<b>3 649 77</b>	



## REPARTITION DES EXPLOITATIONS D'APRES LEUR TAILLE ET

SUPERFICIE AGRICOLE UTILISEE	ha	Nombre d'exploitations avec terres	Exploitations avec superficie en avoine		EXPLOITATIONS PAR CLASSES					
			Ex- ploitations	ha a	< 50 a		50 a < 1 ha		1 < 3 ha	
					Ex- ploitations	ha a	Ex- ploitations	ha a	Ex- ploitations	ha a

## PROVINCE DE LA

0,01 — < 1	4 792	159	30 75	152	26 28	7	4 47	—	—
1 — < 2	2 025	165	57 61	136	33 19	21	14 27	8	10 15
2 — < 5	4 089	1 097	543 80	667	230 49	380	246 59	48	58 27
5 — < 7	2 613	1 197	806 46	343	126 86	653	441 51	200	234 71
7 — < 10	3 502	1 866	1614 01	256	96 11	893	617 26	715	893 61
10 — < 15	3 793	2 192	2 449 08	163	62 40	672	473 34	1 337	1 846 71
15 — < 20	2 205	1 303	1 767 83	42	15 96	279	199 69	947	1 434 48
20 — < 25	1 224	765	1 297 25	17	6 51	93	67 26	587	975 96
25 — < 30	677	430	785 69	9	3 45	42	28 11	329	565 83
30 — < 40	574	388	847 81	2	70	20	14 24	281	511 89
40 — < 50	191	116	325 67	—	—	3	2 13	64	127 08
50 — < 100	111	60	202 32	—	—	—	—	27	57 59
≥ 100	6	4	39 93	—	—	—	—	1	1 50
<b>TOT.</b>	<b>25 802</b>	<b>9 742</b>	<b>10 768 21</b>	<b>1 787</b>	<b>601 95</b>	<b>3 063</b>	<b>2 108 87</b>	<b>4 544</b>	<b>6 717 78</b>

## DUNES

0,01 — < 1	905	36	11 51	31	7 75	5	3 76	—	—
1 — < 2	405	25	12 78	15	3 49	5	3 62	5	5 67
2 — < 5	718	155	91 59	82	27 44	56	36 93	15	18 77
5 — < 7	435	202	152 44	54	19 00	95	65 62	52	64 44
7 — < 10	640	349	315 41	49	18 75	148	102 97	150	186 66
10 — < 15	803	433	522 75	30	11 61	108	77 58	290	417 13
15 — < 20	580	330	483 90	12	4 92	53	39 58	252	394 38
20 — < 25	413	230	416 43	4	1 54	19	14 25	187	324 99
25 — < 30	295	189	373 24	5	1 89	8	5 44	151	269 39
30 — < 40	362	224	509 41	3	1 10	8	5 08	157	296 94
40 — < 50	152	84	241 33	—	—	2	1 63	48	96 03
50 — < 100	106	50	164 02	—	—	—	—	21	43 84
≥ 100	3	2	19 37	—	—	—	—	—	—
<b>TOT.</b>	<b>5 817</b>	<b>2 309</b>	<b>3 314 18</b>	<b>285</b>	<b>97 49</b>	<b>507</b>	<b>356 46</b>	<b>1 328</b>	<b>2 118 24</b>

## REGION

0,01 — < 1	12 006	491	69 79	482	64 41	9	5 38	—	—
1 — < 2	4 522	411	97 59	379	76 77	30	18 82	2	2 00
2 — < 5	7 636	2 177	921 27	1 490	450 42	612	384 67	75	86 18
5 — < 7	3 872	1 800	1 060 47	749	253 03	826	543 86	224	257 78
7 — < 10	4 639	2 474	1 935 38	590	205 77	1 079	720 32	804	1 005 89
10 — < 15	4 013	2 328	2 475 83	254	91 72	741	505 44	1 304	1 782 56
15 — < 20	1 511	906	1 278 30	47	17 24	196	136 78	620	981 06
20 — < 25	542	335	593 97	9	3 27	44	29 86	237	397 52
25 — < 30	227	127	237 53	3	1 10	16	10 26	84	138 42
30 — < 40	143	92	202 58	—	—	5	3 60	67	120 78
40 — < 50	27	14	42 33	—	—	1	50	6	10 00
50 — < 100	13	6	22 61	—	—	—	—	3	6 49
≥ 100	1	1	19 06	—	—	—	—	—	—
<b>TOT.</b>	<b>39 152</b>	<b>11 162</b>	<b>8 956 71</b>	<b>4 003</b>	<b>1 163 73</b>	<b>3 559</b>	<b>2 359 49</b>	<b>3 426</b>	<b>4 788 68</b>

## CAM

0,01 — < 1	6 091	718	96 06	700	84 55	18	11 51	—	—
1 — < 2	2 209	527	116 16	492	92 35	29	17 41	6	6 40
2 — < 5	3 798	1 643	722 64	1 040	273 14	461	283 27	141	163 13
5 — < 7	1 592	775	575 00	208	64 06	344	220 30	219	274 39
7 — < 10	2 206	998	973 35	146	46 91	337	221 88	508	679 86
10 — < 15	2 519	1 008	1 292 03	75	24 50	233	144 85	653	955 10
15 — < 20	1 112	426	721 29	18	5 69	71	46 78	275	440 79
20 — < 25	345	110	209 81	7	2 09	16	9 82	64	104 20
25 — < 30	129	43	109 30	2	88	5	2 80	18	26 90
30 — < 40	73	26	79 04	2	60	1	70	10	16 66
40 — < 50	27	9	40 75	—	—	—	—	3	5 75
50 — < 100	33	11	64 70	—	—	—	—	2	3 20
≥ 100	12	9	136 77	—	—	—	—	—	—
<b>TOT.</b>	<b>20 146</b>	<b>6 303</b>	<b>5 136 90</b>	<b>2 690</b>	<b>594 77</b>	<b>1 515</b>	<b>959 32</b>	<b>1 899</b>	<b>2 676 38</b>



## D'APRES L'IMPORTANCE DE LA SUPERFICIE CULTIVEE EN AVOINE

DE SUPERFICIE EN AVOINE										Nombre d'exploitations ne cultivant pas d'avoine
3 < 5 ha		5 < 10 ha		10 < 20 ha		20 < 30 ha		30 ha et plus		
Ex-ploitations	ha a	Ex-ploitations	ha a	Ex-ploitations	ha a	Ex-ploitations	ha a	Ex-ploitations	ha a	

## FLANDRE OCCIDENTALE

—	—	—	—	—	—	—	—	—	—	4 633
—	—	—	—	—	—	—	—	—	—	1 860
2	8 45	—	—	—	—	—	—	—	—	2 992
1	3 38	—	—	—	—	—	—	—	—	1 416
2	7 03	—	—	—	—	—	—	—	—	1 636
20	66 63	—	—	—	—	—	—	—	—	1 601
35	117 70	—	—	—	—	—	—	—	—	902
62	212 16	—	—	—	—	—	—	—	—	459
44	151 73	6	35 36	—	—	—	—	—	—	247
73	255 86	6	36 57	—	—	—	—	—	—	186
40	143 51	12	65 12	—	—	—	—	—	—	75
24	86 82	9	52 95	—	—	—	—	—	—	51
—	—	8	45 91	1	12 00	—	—	—	—	2
—	—	1	8 40	2	30 03	—	—	—	—	—
<b>303</b>	<b>1 053 27</b>	<b>42</b>	<b>244 31</b>	<b>3</b>	<b>42 03</b>	—	—	—	—	<b>16 060</b>

## ET POLDERS

—	—	—	—	—	—	—	—	—	—	869
—	—	—	—	—	—	—	—	—	—	380
2	8 45	—	—	—	—	—	—	—	—	563
1	3 38	—	—	—	—	—	—	—	—	233
2	7 03	—	—	—	—	—	—	—	—	291
5	16 43	—	—	—	—	—	—	—	—	370
13	45 02	—	—	—	—	—	—	—	—	250
17	58 38	3	17 27	—	—	—	—	—	—	183
22	74 02	3	22 50	—	—	—	—	—	—	106
49	168 32	7	37 97	—	—	—	—	—	—	138
28	103 17	6	40 50	—	—	—	—	—	—	68
25	90 02	3	18 16	1	12 00	—	—	—	—	56
—	—	1	8 40	1	10 97	—	—	—	—	1
<b>164</b>	<b>574 22</b>	<b>23</b>	<b>144 80</b>	<b>2</b>	<b>22 97</b>	—	—	—	—	<b>3 508</b>

## SABLONNEUSE

—	—	—	—	—	—	—	—	—	—	11 515
—	—	—	—	—	—	—	—	—	—	4 111
—	—	—	—	—	—	—	—	—	—	5 459
—	—	1	5 80	—	—	—	—	—	—	2 072
1	3 40	—	—	—	—	—	—	—	—	2 165
29	96 11	—	—	—	—	—	—	—	—	1 685
41	133 02	2	10 20	—	—	—	—	—	—	605
41	140 23	4	23 09	—	—	—	—	—	—	207
21	70 75	3	17 00	—	—	—	—	—	—	100
17	60 70	3	17 50	—	—	—	—	—	—	51
4	13 50	3	18 33	—	—	—	—	—	—	13
1	4 40	2	11 72	—	—	—	—	—	—	7
—	—	—	—	1	19 06	—	—	—	—	—
<b>155</b>	<b>522 11</b>	<b>18</b>	<b>103 64</b>	<b>1</b>	<b>19 06</b>	—	—	—	—	<b>27 990</b>

## PINE

—	—	—	—	—	—	—	—	—	—	5 373
—	—	—	—	—	—	—	—	—	—	1 682
1	3 10	—	—	—	—	—	—	—	—	2 155
3	10 00	1	6 25	—	—	—	—	—	—	817
7	24 70	—	—	—	—	—	—	—	—	1 208
44	150 18	3	17 40	—	—	—	—	—	—	1 511
57	196 13	5	31 90	—	—	—	—	—	—	686
18	66 70	5	27 00	—	—	—	—	—	—	235
11	38 10	7	40 62	—	—	—	—	—	—	86
7	23 90	6	37 18	—	—	—	—	—	—	47
2	7 00	3	18 00	1	10 00	—	—	—	—	18
4	13 50	3	17 00	2	31 00	—	—	—	—	22
—	—	3	22 47	3	34 00	2	48 30	1	32 00	3
<b>154</b>	<b>533 31</b>	<b>36</b>	<b>217 82</b>	<b>6</b>	<b>75 00</b>	<b>2</b>	<b>48 30</b>	<b>1</b>	<b>32 00</b>	<b>13 843</b>

## REPARTITION DES EXPLOITATIONS D'APRES LEUR TAILLE ET

SUPERFICIE AGRICOLE UTILISEE	ha	Nombre d'exploitations avec terres	Exploitations avec superficie en avoine		EXPLOITATIONS PAR CLASSES					
			Ex-ploi-tations	ha a	< 50 a		50 a < 1 ha		1 < 3 ha	
					Ex-ploi-tations	ha a	Ex-ploi-tations	ha a	Ex-ploi-tations	ha a

## REGION

0,01 — < 1	16 635	710	131 48	684	115 22	26	16 26	—	—
1 — < 2	4 535	753	212 73	670	154 47	70	42 65	13	15 61
2 — < 5	8 329	3 599	1 492 72	2 495	723 90	967	602 04	135	160 64
5 — < 7	4 085	2 374	1 384 44	1 017	333 82	1 067	693 71	287	347 05
7 — < 10	4 702	2 857	2 169 28	734	248 25	1 347	905 22	770	990 24
10 — < 15	4 813	3 060	3 015 25	456	161 12	1 123	770 08	1 452	1 978 30
15 — < 20	2 662	1 670	2 118 33	115	40 57	440	301 89	1 066	1 592 96
20 — < 25	1 420	918	1 444 31	35	12 10	158	109 62	649	1 045 35
25 — < 30	719	476	896 18	10	3 73	61	40 57	334	567 20
30 — < 40	521	367	797 69	10	2 86	35	24 68	235	413 86
40 — < 50	200	128	357 80	2	46	5	3 06	70	124 55
50 — < 100	199	131	544 20	1	30	7	4 55	43	78 85
≥ 100	34	22	142 41	—	—	—	—	5	12 15
<b>TOT.</b>	<b>48 854</b>	<b>17 065</b>	<b>14 706 82</b>	<b>6 229</b>	<b>1 796 80</b>	<b>5 306</b>	<b>3 514 33</b>	<b>5 059</b>	<b>7 326 76</b>

## REGION

0,01 — < 1	6 793	414	112 77	352	74 00	62	38 77	—	—
1 — < 2	1 566	249	88 00	199	49 54	39	25 30	11	13 16
2 — < 5	3 090	1 212	696 68	625	190 50	426	284 22	158	211 81
5 — < 7	1 687	996	811 43	241	80 78	428	287 64	325	437 01
7 — < 10	2 386	1 656	1 753 10	218	74 15	569	393 94	850	1 217 91
10 — < 15	3 522	2 525	3 447 56	175	60 35	652	453 20	1 576	2 509 31
15 — < 20	2 821	2 045	3 491 61	75	25 96	357	251 89	1 348	2 261 27
20 — < 25	1 777	1 329	2 672 22	34	12 49	174	123 33	832	1 419 59
25 — < 30	1 146	829	1 889 74	20	6 95	91	63 13	482	875 19
30 — < 40	1 157	833	2 139 87	13	4 29	80	53 91	459	847 77
40 — < 50	564	375	1 154 06	6	2 29	24	16 09	176	324 82
50 — < 100	777	483	2 073 42	6	2 03	17	11 16	144	259 19
≥ 100	167	94	640 29	—	—	2	1 35	12	24 89
<b>TOT.</b>	<b>27 453</b>	<b>13 040</b>	<b>20 970 75</b>	<b>1 964</b>	<b>583 33</b>	<b>2 921</b>	<b>2 003 93</b>	<b>6 373</b>	<b>10 401 92</b>

## REGION

0,01 — < 1	1 321	3	58	3	58	—	—	—	—
1 — < 2	453	—	—	—	—	—	—	—	—
2 — < 5	1 184	12	4 86	8	2 46	4	2 40	—	—
5 — < 7	743	9	4 14	6	1 33	1	50	2	2 31
7 — < 10	1 054	28	17 50	12	4 48	11	7 02	5	6 00
10 — < 15	1 484	64	41 71	30	9 04	14	9 70	20	22 97
15 — < 20	948	58	63 34	9	2 54	15	9 66	33	45 64
20 — < 25	472	47	77 94	4	1 13	7	5 07	33	60 57
25 — < 30	196	28	49 16	2	80	2	1 40	22	40 46
30 — < 40	143	32	75 74	—	—	2	1 02	20	36 72
40 — < 50	38	11	32 61	—	—	2	1 64	4	5 97
50 — < 100	28	10	44 50	—	—	—	—	4	6 50
≥ 100	—	—	—	—	—	—	—	—	—
<b>TOT.</b>	<b>8 064</b>	<b>302</b>	<b>412 08</b>	<b>74</b>	<b>22 36</b>	<b>58</b>	<b>38 41</b>	<b>143</b>	<b>227 14</b>

## CAMPINE

0,01 — < 1	79	1	60	—	—	1	60	—	—
1 — < 2	8	—	—	—	—	—	—	—	—
2 — < 5	19	2	85	1	—	1	55	—	—
5 — < 7	7	4	2 30	2	65	1	65	1	1 00
7 — < 10	12	4	2 45	2	85	1	60	1	1 00
10 — < 15	17	8	8 82	—	—	4	2 60	4	6 22
15 — < 20	20	13	17 74	—	—	6	4 31	6	9 52
20 — < 25	14	9	13 21	—	—	2	1 30	7	11 91
25 — < 30	6	5	10 85	—	—	—	—	4	7 75
30 — < 40	5	4	6 45	—	—	—	—	4	6 45
40 — < 50	2	2	4 00	—	—	—	—	2	4 00
50 — < 100	1	1	5 00	—	—	—	—	—	—
≥ 100	—	—	—	—	—	—	—	—	—
<b>TOT.</b>	<b>190</b>	<b>53</b>	<b>72 27</b>	<b>5</b>	<b>1 80</b>	<b>16</b>	<b>10 61</b>	<b>29</b>	<b>47 85</b>



## REPARTITION DES EXPLOITATIONS D'APRES LEUR TAILLE ET

SUPERFICIE AGRICOLE UTILISEE	Nombre d'exploit- ations avec terres	Exploitations avec superficie en avoine		EXPLOITATIONS PAR CLASSES					
				< 50 a		50 a < 1 ha		1 < 3 ha	
		Ex- ploi- tations	ha a	Ex- ploi- tations	ha a	Ex- ploi- tations	ha a	Ex- ploi- tations	ha a

ha									
0,01 — < 1	2 728	7	1 89	6	99	1	90	—	—
1 — < 2	645	8	2 64	6	1 23	2	1 41	—	—
2 — < 5	1 080	59	40 63	25	6 83	24	14 46	7	9 74
5 — < 7	449	46	30 62	11	3 31	22	13 91	13	13 40
7 — < 10	519	109	116 51	11	3 58	41	27 49	53	71 94
10 — < 15	688	245	293 60	15	5 44	76	52 21	148	216 95
15 — < 20	619	305	477 09	7	2 60	52	35 30	219	344 14
20 — < 25	543	289	504 46	6	1 91	30	21 50	221	371 40
25 — < 30	386	224	464 83	2	59	12	9 25	162	288 52
30 — < 40	520	335	853 92	2	70	15	10 40	201	370 53
40 — < 50	294	180	606 47	3	1 20	7	4 20	70	133 80
50 — < 100	624	422	2 192 15	—	—	7	4 45	75	143 31
≥ 100	128	85	588 29	1	20	—	—	10	21 00
<b>TOT.</b>	<b>9 223</b>	<b>2 314</b>	<b>6 173 10</b>	<b>95</b>	<b>28 58</b>	<b>289</b>	<b>195 48</b>	<b>1 179</b>	<b>1 984 73</b>

CON

0,01 — < 1	216	1	60	—	—	1	60	—	—
1 — < 2	163	—	—	—	—	—	—	—	—
2 — < 5	795	77	36 49	32	8 27	40	22 72	5	5 50
5 — < 7	604	99	68 68	25	6 24	45	26 94	29	35 50
7 — < 10	838	165	132 13	28	7 54	81	48 34	56	76 25
10 — < 15	869	200	247 06	11	2 98	66	43 05	115	174 78
15 — < 20	372	113	180 52	3	79	23	14 49	74	124 87
20 — < 25	102	38	96 61	—	—	3	1 75	20	37 13
25 — < 30	23	10	29 50	—	—	—	—	5	7 50
30 — < 40	13	7	16 25	—	—	—	—	4	5 75
40 — < 50	4	2	12 00	—	—	—	—	—	—
50 — < 100	1	—	—	—	—	—	—	—	—
≥ 100	1	1	6 00	—	—	—	—	—	—
<b>TOT.</b>	<b>4 001</b>	<b>713</b>	<b>825 84</b>	<b>99</b>	<b>25 82</b>	<b>259</b>	<b>157 89</b>	<b>308</b>	<b>467 28</b>

HAUTE

0,01 — < 1	210	—	—	—	—	—	—	—	—
1 — < 2	55	—	—	—	—	—	—	—	—
2 — < 5	118	—	—	—	—	—	—	—	—
5 — < 7	89	1	72	—	—	1	72	—	—
7 — < 10	103	3	1 60	1	40	2	1 20	—	—
10 — < 15	165	4	3 59	—	—	3	1 89	1	1 70
15 — < 20	176	8	6 89	2	65	3	2 24	3	4 00
20 — < 25	105	17	20 15	—	—	7	4 25	10	15 90
25 — < 30	73	15	23 55	—	—	5	3 75	9	14 83
30 — < 40	70	18	36 45	—	—	2	1 30	11	16 85
40 — < 50	33	7	17 70	—	—	1	70	2	3 50
50 — < 100	24	10	24 05	—	—	1	80	7	12 65
≥ 100	—	—	—	—	—	—	—	—	—
<b>TOT.</b>	<b>1 221</b>	<b>83</b>	<b>134 70</b>	<b>3</b>	<b>1 05</b>	<b>25</b>	<b>16 85</b>	<b>43</b>	<b>69 43</b>

REGION

0,01 — < 1	626	2	75	2	75	—	—	—	—
1 — < 2	205	4	3 00	1	30	2	1 30	1	1 40
2 — < 5	492	19	11 50	9	2 45	6	3 55	4	5 50
5 — < 7	202	25	14 88	10	2 83	12	6 80	2	2 25
7 — < 10	311	42	25 54	18	5 37	15	10 27	9	9 90
10 — < 15	386	96	91 61	22	7 44	31	20 46	42	59 71
15 — < 20	438	154	186 32	14	4 65	42	27 87	93	136 80
20 — < 25	354	137	222 06	5	2 15	34	24 49	85	145 92
25 — < 30	289	126	216 09	—	—	21	14 26	92	156 43
30 — < 40	358	161	333 19	5	1 40	18	12 52	98	165 52
40 — < 50	165	91	256 65	4	1 15	1	60	46	80 50
50 — < 100	225	135	483 01	—	—	7	5 52	52	91 40
≥ 100	19	10	79 50	—	—	—	—	—	—
<b>TOT.</b>	<b>4 070</b>	<b>1 002</b>	<b>1 924 10</b>	<b>90</b>	<b>28 49</b>	<b>189</b>	<b>127 64</b>	<b>524</b>	<b>855 33</b>

FA

## D'APRES L'IMPORTANCE DE LA SUPERFICIE CULTIVEE EN AVOINE

DE SUPERFICIE EN AVOINE										Nombre d'explo- itations ne cultivant pas d'avoine
3 < 5 ha		5 < 10 ha		10 < 20 ha		20 < 30 ha		30 ha et plus		
Ex- ploi- tations	ha a	Ex- ploi- tations	ha a	Ex- ploi- tations	ha a	Ex- ploi- tations	ha a	Ex- ploi- tations	ha a	

## DROZ

—	—	—	—	—	—	—	—	—	—	2 721
—	—	—	—	—	—	—	—	—	—	637
3	9 60	—	—	—	—	—	—	—	—	1 021
—	—	—	—	—	—	—	—	—	—	403
4	13 50	—	—	—	—	—	—	—	—	410
6	19 00	—	—	—	—	—	—	—	—	443
24	79 05	3	16 00	—	—	—	—	—	—	314
30	98 65	2	11 00	—	—	—	—	—	—	254
45	151 13	3	15 34	—	—	—	—	—	—	162
95	336 48	21	124 81	1	11 00	—	—	—	—	185
65	236 56	33	210 71	2	20 00	—	—	—	—	114
142	523 73	161	1 045 41	36	444 25	—	—	1	31 00	202
16	60 43	44	287 56	13	179 10	—	—	1	40 00	43
<b>430</b>	<b>1 528 13</b>	<b>267</b>	<b>1 710 83</b>	<b>52</b>	<b>654 35</b>	—	—	<b>2</b>	<b>71 00</b>	<b>6 909</b>

## ARDENNE

—	—	—	—	—	—	—	—	—	—	215
—	—	—	—	—	—	—	—	—	—	163
—	—	—	—	—	—	—	—	—	—	718
—	—	—	—	—	—	—	—	—	—	505
—	—	—	—	—	—	—	—	—	—	673
8	26 25	—	—	—	—	—	—	—	—	669
13	40 37	—	—	—	—	—	—	—	—	259
12	40 25	3	17 48	—	—	—	—	—	—	64
3	11 00	2	11 00	—	—	—	—	—	—	13
3	10 50	—	—	—	—	—	—	—	—	6
—	—	2	12 00	—	—	—	—	—	—	2
—	—	—	—	—	—	—	—	—	—	1
—	—	1	6 00	—	—	—	—	—	—	—
<b>39</b>	<b>128 37</b>	<b>8</b>	<b>46 48</b>	—	—	—	—	—	—	<b>3 288</b>

## HERBAGERE (FAGNE)

—	—	—	—	—	—	—	—	—	—	210
—	—	—	—	—	—	—	—	—	—	55
—	—	—	—	—	—	—	—	—	—	118
—	—	—	—	—	—	—	—	—	—	88
—	—	—	—	—	—	—	—	—	—	100
—	—	—	—	—	—	—	—	—	—	161
—	—	—	—	—	—	—	—	—	—	168
—	—	—	—	—	—	—	—	—	—	88
1	4 97	—	—	—	—	—	—	—	—	58
5	18 30	—	—	—	—	—	—	—	—	52
4	13 50	—	—	—	—	—	—	—	—	26
1	3 60	1	7 00	—	—	—	—	—	—	14
—	—	—	—	—	—	—	—	—	—	—
<b>11</b>	<b>40 37</b>	<b>1</b>	<b>7 00</b>	—	—	—	—	—	—	<b>1 138</b>

## MENNE

—	—	—	—	—	—	—	—	—	—	624
—	—	—	—	—	—	—	—	—	—	201
—	—	—	—	—	—	—	—	—	—	473
1	3 00	—	—	—	—	—	—	—	—	177
—	—	—	—	—	—	—	—	—	—	269
1	4 00	—	—	—	—	—	—	—	—	290
4	12 00	1	5 00	—	—	—	—	—	—	284
12	37 00	—	—	1	12 50	—	—	—	—	217
12	40 40	1	5 00	—	—	—	—	—	—	163
33	116 85	7	36 90	—	—	—	—	—	—	197
28	101 35	12	73 05	—	—	—	—	—	—	74
42	149 39	29	184 70	5	52 00	—	—	—	—	90
—	—	8	54 50	2	25 00	—	—	—	—	9
<b>133</b>	<b>463 99</b>	<b>58</b>	<b>359 15</b>	<b>8</b>	<b>89 50</b>	—	—	—	—	<b>3 068</b>

## REPARTITION DES EXPLOITATIONS D'APRES LEUR TAILLE ET

SUPERFICIE AGRICOLE UTILISEE	ha	Nombre d'exploit- ations avec terres	Exploitations avec superficie en avoine		EXPLOITATIONS PAR CLASSES					
			Ex- ploi- ations	ha a	< 50 a		50 a < 1 ha		1 < 3 ha	
					Ex- ploi- ations	ha a	Ex- ploi- ations	ha a	Ex- ploi- ations	ha a

**A R**

0,01 — < 1	1 146	38	9 11	33	6 06	5	3 05	—	—
1 — < 2	460	60	20 09	48	11 34	9	5 31	3	3 44
2 — < 5	1 228	365	181 37	196	54 77	127	76 82	42	49 78
5 — < 7	666	303	210 30	89	26 86	142	91 35	71	85 65
7 — < 10	880	496	472 10	82	25 43	178	120 62	231	310 05
10 — < 15	1 285	844	1 081 16	68	21 59	230	155 70	509	776 12
15 — < 20	1 154	799	1 293 33	41	14 44	130	87 34	551	910 96
20 — < 25	850	599	1 205 56	12	4 37	68	48 56	401	712 86
25 — < 30	496	346	804 96	10	3 30	33	23 45	202	370 41
30 — < 40	480	330	937 62	6	2 03	18	12 00	165	313 37
40 — < 50	174	116	407 45	2	54	7	4 73	35	69 04
50 — < 100	129	86	386 73	—	—	1	75	24	46 30
≥ 100	8	4	34 50	—	—	—	—	—	—
<b>TOT.</b>	<b>8 956</b>	<b>4 386</b>	<b>7 044 28</b>	<b>587</b>	<b>170 73</b>	<b>948</b>	<b>629 68</b>	<b>2 234</b>	<b>3 647 98</b>

**REGION**

0,01 — < 1	309	17	3 72	17	3 72	—	—	—	—
1 — < 2	147	21	6 25	18	3 60	2	1 15	1	1 50
2 — < 5	312	116	43 31	87	23 15	25	16 12	4	4 04
5 — < 7	154	97	57 96	40	11 75	43	29 26	14	16 95
7 — < 10	184	135	120 27	16	5 32	59	39 69	60	75 26
10 — < 15	274	210	232 48	32	10 31	50	35 30	126	180 37
15 — < 20	229	177	292 01	6	2 32	28	19 55	128	220 94
20 — < 25	217	178	367 44	7	2 85	14	9 80	123	237 71
25 — < 30	142	118	278 83	1	20	8	4 75	75	148 00
30 — < 40	191	150	411 74	3	83	10	7 34	73	144 24
40 — < 50	92	79	231 92	1	38	4	2 90	38	72 11
50 — < 100	62	48	208 32	1	44	—	—	10	18 02
≥ 100	2	2	14 85	—	—	—	—	—	—
<b>TOT.</b>	<b>2 315</b>	<b>1 348</b>	<b>2 269 10</b>	<b>229</b>	<b>64 87</b>	<b>243</b>	<b>165 86</b>	<b>652</b>	<b>1 119 14</b>

**LE**

**CATEGORIE 1 : AGRICULTEURS**

0,01 — < 1	4 318	248	48 45	232	38 82	16	9 63	—	—
1 — < 2	4 290	727	191 92	659	144 21	58	35 78	10	11 93
2 — < 5	17 403	6 970	3 140 82	4 481	1 322 56	2 085	1 314 97	398	483 64
5 — < 7	12 194	6 052	3 876 61	2 219	732 49	2 754	1 801 65	1 074	1 324 14
7 — < 10	16 811	8 867	7 622 84	1 815	619 23	3 710	2 495 15	3 304	4 373 39
10 — < 15	19 884	10 758	12 421 25	1 142	397 82	3 261	2 225 05	6 078	8 837 59
15 — < 20	12 333	6 922	10 470 44	344	120 47	1 401	966 82	4 614	7 375 50
20 — < 25	7 006	4 197	7 766 33	122	43 45	568	397 82	2 847	4 849 00
25 — < 30	4 049	2 515	5 342 38	54	19 14	256	175 56	1 631	2 895 72
30 — < 40	3 971	2 559	6 349 00	43	13 51	193	131 85	1 494	2 736 39
40 — < 50	1 734	1 088	3 355 06	18	6 02	54	36 05	498	928 07
50 — < 100	2 175	1 370	6 085 42	8	2 77	40	27 23	378	697 78
≥ 100	359	223	1 597 04	1	20	2	1 35	27	58 04
<b>TOT.</b>	<b>106 527</b>	<b>52 496</b>	<b>68 267 56</b>	<b>11 138</b>	<b>3 460 69</b>	<b>14 398</b>	<b>9 618 91</b>	<b>22 353</b>	<b>34 571 19</b>

**CATEGORIE 2 : HORTICULTEURS**

0,01 — < 1	5 877	43	8 33	39	6 07	4	2 26	—	—
1 — < 2	2 115	126	33 90	112	24 64	13	8 26	1	1 00
2 — < 5	1 836	317	135 24	225	65 81	72	44 55	20	24 88
5 — < 7	374	103	69 35	38	12 44	40	25 96	25	30 95
7 — < 10	322	89	73 04	26	7 33	32	21 37	30	41 29
10 — < 15	178	37	52 16	3	82	7	4 67	24	36 82
15 — < 20	63	19	39 57	1	30	1	80	15	25 47
20 — < 25	34	9	12 56	—	—	2	1 26	7	11 30
25 — < 30	19	6	16 13	—	—	1	50	1	1 33
30 — < 40	17	9	21 90	1	30	—	—	4	7 30
40 — < 50	8	1	4 10	—	—	—	—	—	—
50 — < 100	9	7	54 54	—	—	—	—	3	5 87
≥ 100	2	1	8 00	—	—	—	—	—	—
<b>TOT.</b>	<b>10 854</b>	<b>767</b>	<b>528 82</b>	<b>445</b>	<b>117 71</b>	<b>172</b>	<b>109 63</b>	<b>130</b>	<b>186 21</b>

## D'APRES L'IMPORTANCE DE LA SUPERFICIE CULTIVEE EN AVOINE

DE SUPERFICIE EN AVOINE										Nombre d'explo- itations ne cultivant pas d'avoine
3 < 5 ha		5 < 10 ha		10 < 20 ha		20 < 30 ha		30 ha et plus		
Ex- ploi- tations	ha a	Ex- ploi- tations	ha a	Ex- ploi- tations	ha a	Ex- ploi- tations	ha a	Ex- ploi- tations	ha a	

## DENNE

—	—	—	—	—	—	—	—	—	—	1 108
—	—	—	—	—	—	—	—	—	—	400
—	—	—	—	—	—	—	—	—	—	863
—	—	1	6 44	—	—	—	—	—	—	363
5	16 00	—	—	—	—	—	—	—	—	384
37	127 75	—	—	—	—	—	—	—	—	441
70	242 23	7	38 36	—	—	—	—	—	—	355
100	345 12	18	94 65	—	—	—	—	—	—	251
81	286 23	19	111 57	1	10 00	—	—	—	—	150
96	352 27	45	257 95	—	—	—	—	—	—	150
46	167 39	24	143 25	2	22 50	—	—	—	—	58
26	96 17	30	190 51	5	53 00	—	—	—	—	43
—	—	2	12 50	2	22 00	—	—	—	—	4
<b>461</b>	<b>1 633 16</b>	<b>146</b>	<b>855 23</b>	<b>10</b>	<b>107 50</b>	—	—	—	—	<b>4 570</b>

## JURASSIQUE

—	—	—	—	—	—	—	—	—	—	292
—	—	—	—	—	—	—	—	—	—	126
—	—	—	—	—	—	—	—	—	—	196
—	—	—	—	—	—	—	—	—	—	57
—	—	—	—	—	—	—	—	—	—	49
2	6 50	—	—	—	—	—	—	—	—	64
14	44 20	1	5 00	—	—	—	—	—	—	52
34	117 08	—	—	—	—	—	—	—	—	39
30	102 08	4	23 80	—	—	—	—	—	—	24
51	189 03	13	70 30	—	—	—	—	—	—	41
28	105 23	7	41 30	1	10 00	—	—	—	—	13
17	64 76	18	104 60	2	20 50	—	—	—	—	14
—	—	2	14 85	—	—	—	—	—	—	—
<b>176</b>	<b>628 88</b>	<b>45</b>	<b>259 85</b>	<b>3</b>	<b>30 50</b>	—	—	—	—	<b>967</b>

## ROYAUME

## ET ELEVEURS PROFESSIONNELS

—	—	—	—	—	—	—	—	—	—	4 070
—	—	—	—	—	—	—	—	—	—	3 563
6	19 65	—	—	—	—	—	—	—	—	10 433
4	12 53	1	5 80	—	—	—	—	—	—	6 142
35	117 95	3	17 12	—	—	—	—	—	—	7 944
268	909 58	9	51 21	—	—	—	—	—	—	9 126
526	1 802 26	37	205 39	—	—	—	—	—	—	5 411
584	2 058 41	76	417 65	—	—	—	—	—	—	2 809
480	1 693 46	92	537 80	2	20 70	—	—	—	—	1 534
622	2 252 86	206	1 203 39	1	11 00	—	—	—	—	1 412
346	1 273 82	161	992 00	11	119 10	—	—	—	—	646
455	1 666 06	405	2 635 08	80	961 10	3	64 40	1	31 00	805
45	167 94	103	699 22	39	501 25	4	97 04	2	72 00	136
<b>3 371</b>	<b>11 974 52</b>	<b>1 093</b>	<b>6 764 66</b>	<b>133</b>	<b>1 613 15</b>	<b>7</b>	<b>161 44</b>	<b>3</b>	<b>103 00</b>	<b>54 031</b>

## PROFESSIONNELS

—	—	—	—	—	—	—	—	—	—	5 834
—	—	—	—	—	—	—	—	—	—	1 989
—	—	—	—	—	—	—	—	—	—	1 519
—	—	—	—	—	—	—	—	—	—	271
1	3 05	—	—	—	—	—	—	—	—	233
3	9 85	—	—	—	—	—	—	—	—	141
1	3 00	—	—	1	10 00	—	—	—	—	44
—	—	—	—	—	—	—	—	—	—	25
4	14 30	—	—	—	—	—	—	—	—	13
4	14 30	—	—	—	—	—	—	—	—	8
1	4 10	—	—	—	—	—	—	—	—	7
2	8 50	—	—	1	16 00	1	24 17	—	—	2
—	—	1	8 00	—	—	—	—	—	—	1
<b>16</b>	<b>57 10</b>	<b>1</b>	<b>8 00</b>	<b>2</b>	<b>26 00</b>	<b>1</b>	<b>24 17</b>	—	—	<b>10 087</b>

## REPARTITION DES EXPLOITATIONS D'APRES LEUR TAILLE ET

SUPERFICIE AGRICOLE UTILISEE	Nombre d'exploitations avec terres	Exploitations avec superficie en avoine		EXPLOITATIONS PAR CLASSES					
				< 50 a		50 a < 1 ha		1 < 3 ha	
		Ex- ploitations	ha a	Ex- ploitations	ha a	Ex- ploitations	ha a	Ex- ploitations	ha a
ha									

## CATEGORIE 3 : AUTRES PRODUCTEURS

0,01 — < 1	38 417	2 144	381 63	2 036	312 69	108	68 94	—	—
1 — < 2	8 841	1 201	332 82	1 053	223 64	117	72 93	31	36 25
2 — < 5	9 413	2 144	966 17	1 380	374 18	591	367 63	168	206 57
5 — < 7	1 973	567	422 69	191	57 60	229	151 05	139	181 64
7 — < 10	1 309	358	336 49	65	19 79	126	83 04	162	214 48
10 — < 15	743	221	271 84	22	7 36	57	38 24	136	202 81
15 — < 20	238	63	100 66	4	1 60	14	10 06	39	66 36
20 — < 25	105	27	56 42	1	45	6	4 52	14	22 65
25 — < 30	52	11	22 30	—	—	3	1 60	7	12 70
30 — < 40	40	9	23 55	—	—	1	70	5	9 25
40 — < 50	23	6	29 62	—	—	—	—	2	2 00
50 — < 100	24	6	14 76	—	—	—	—	3	4 00
≥ 100	9	3	37 82	—	—	—	—	—	—
<b>TOT.</b>	<b>61 187</b>	<b>6 760</b>	<b>2 996 77</b>	<b>4 752</b>	<b>997 31</b>	<b>1 252</b>	<b>798 71</b>	<b>706</b>	<b>958 71</b>

## CATEGORIE 4 :

0,01 — < 1	453	3	45	3	45	—	—	—	—
1 — < 2	127	4	60	4	60	—	—	—	—
2 — < 5	147	5	1 68	4	1 08	1	60	—	—
5 — < 7	44	9	4 73	4	1 13	4	2 60	1	1 00
7 — < 10	32	2	2 25	1	45	—	—	1	1 80
10 — < 15	33	9	8 20	1	10	6	4 10	2	4 00
15 — < 20	8	—	—	—	—	—	—	—	—
20 — < 25	9	3	8 86	—	—	—	—	1	2 10
25 — < 30	7	4	2 95	1	30	2	1 40	1	1 25
30 — < 40	8	2	5 50	—	—	—	—	1	2 50
40 — < 50	7	3	16 29	—	—	—	—	—	—
50 — < 100	14	10	57 99	—	—	—	—	1	2 10
≥ 100	5	3	38 18	—	—	—	—	—	—
<b>TOT.</b>	<b>894</b>	<b>57</b>	<b>147 68</b>	<b>18</b>	<b>4 11</b>	<b>13</b>	<b>8 70</b>	<b>8</b>	<b>14 75</b>

## ENSEMBLE

0,01 — < 1	49 065	2 438	438 86	2 310	358 03	128	80 83	—	—
1 — < 2	15 373	2 058	559 24	1 828	393 09	188	116 97	42	49 18
2 — < 5	28 799	9 436	4 243 91	6 090	1 763 63	2 749	1 727 75	586	715 09
5 — < 7	14 585	6 731	4 373 38	2 452	803 66	3 027	1 981 26	1 239	1 537 73
7 — < 10	18 474	9 316	8 034 62	1 907	646 80	3 868	2 599 56	3 497	4 630 96
10 — < 15	20 838	11 025	12 753 45	1 168	406 10	3 331	2 272 06	6 240	9 081 22
15 — < 20	12 642	7 004	10 610 67	349	122 37	1 416	977 68	4 668	7 467 33
20 — < 25	7 154	4 236	7 844 17	123	43 90	576	403 60	2 869	4 885 05
25 — < 30	4 127	2 536	5 383 76	55	19 44	262	179 06	1 640	2 911 00
30 — < 40	4 036	2 579	6 399 95	44	13 81	194	132 55	1 504	2 755 44
40 — < 50	1 772	1 098	3 405 07	18	6 02	54	36 05	500	930 07
50 — < 100	2 222	1 393	6 212 71	8	2 77	40	27 23	385	709 75
≥ 100	375	230	1 681 04	1	20	2	1 35	27	58 04
<b>TOT.</b>	<b>179 462</b>	<b>60 080</b>	<b>71 940 83</b>	<b>16 353</b>	<b>4 579 82</b>	<b>15 835</b>	<b>10 535 95</b>	<b>23 197</b>	<b>35 730 86</b>



## D'APRES L'IMPORTANCE DE LA SUPERFICIE CULTIVEE EN AVOINE

DE SUPERFICIE EN AVOINE										Nombre d'explo- itations ne cultivant pas d'avoine
3 < 5 ha		5 < 10 ha		10 < 20 ha		20 < 30 ha		30 ha et plus		
Ex- ploi- tations	ha a	Ex- ploi- tations	ha a	Ex- ploi- tations	ha a	Ex- ploi- tations	ha a	Ex- ploi- tations	ha a	

## PRODUISANT POUR LA VENTE

—	—	—	—	—	—	—	—	—	—	36 273
—	—	—	—	—	—	—	—	—	—	7 640
5	17 79	—	—	—	—	—	—	—	—	7 269
6	19 71	2	12 69	—	—	—	—	—	—	1 406
4	14 18	1	5 00	—	—	—	—	—	—	951
5	16 53	1	6 90	—	—	—	—	—	—	522
5	16 90	1	5 74	—	—	—	—	—	—	175
5	16 30	—	—	1	12 50	—	—	—	—	78
—	—	1	8 00	—	—	—	—	—	—	41
2	8 48	1	5 12	—	—	—	—	—	—	31
1	3 67	2	13 95	1	10 00	—	—	—	—	17
3	10 76	—	—	—	—	—	—	—	—	18
1	4 00	—	—	1	11 40	1	22 42	—	—	6
<b>37</b>	<b>128 32</b>	<b>9</b>	<b>57 40</b>	<b>3</b>	<b>33 90</b>	<b>1</b>	<b>22 42</b>	<b>—</b>	<b>—</b>	<b>54 427</b>

## ETABLISSEMENTS SPECIAUX

—	—	—	—	—	—	—	—	—	—	450
—	—	—	—	—	—	—	—	—	—	123
—	—	—	—	—	—	—	—	—	—	142
—	—	—	—	—	—	—	—	—	—	35
—	—	—	—	—	—	—	—	—	—	30
—	—	—	—	—	—	—	—	—	—	24
—	—	—	—	—	—	—	—	—	—	8
2	6 76	—	—	—	—	—	—	—	—	6
—	—	—	—	—	—	—	—	—	—	3
1	3 00	—	—	—	—	—	—	—	—	6
1	3 30	2	12 99	—	—	—	—	—	—	4
5	19 83	3	23 75	1	12 31	—	—	—	—	4
—	—	1	5 47	2	32 71	—	—	—	—	2
<b>9</b>	<b>32 89</b>	<b>6</b>	<b>42 21</b>	<b>3</b>	<b>45 02</b>	<b>—</b>	<b>—</b>	<b>—</b>	<b>—</b>	<b>837</b>

## DES CATEGORIES (1 à 4)

—	—	—	—	—	—	—	—	—	—	46 627
—	—	—	—	—	—	—	—	—	—	13 315
11	37 44	—	—	—	—	—	—	—	—	19 363
10	32 24	3	18 49	—	—	—	—	—	—	7 854
40	135 18	4	22 12	—	—	—	—	—	—	9 158
276	935 96	10	58 11	—	—	—	—	—	—	9 813
532	1 822 16	38	211 13	1	10 00	—	—	—	—	5 638
591	2 081 47	76	417 65	1	12 50	—	—	—	—	2 918
484	1 707 76	93	545 80	2	20 70	—	—	—	—	1 591
629	2 278 64	207	1 208 51	1	11 00	—	—	—	—	1 457
349	1 284 89	165	1 018 94	12	129 10	—	—	—	—	674
465	1 705 15	408	2 658 83	82	989 41	4	88 57	1	31 00	829
46	171 94	105	712 69	42	545 36	5	119 46	2	72 00	145
<b>3 433</b>	<b>12 192 83</b>	<b>1 109</b>	<b>6 872 27</b>	<b>141</b>	<b>1 718 07</b>	<b>9</b>	<b>208 03</b>	<b>3</b>	<b>103 00</b>	<b>119 382</b>

## REPARTITION DES EXPLOITATIONS D'APRES LEUR TAILLE ET D'APRES

SUPERFICIE AGRICOLE UTILISEE	ha	Nombre d'exploitations avec terres	Exploitations avec superficie en betteraves sucrières		EXPLOITATIONS PAR CLASSES							
					< 50 a		50 a < 1 ha		1 < 2 ha		2 < 3 ha	
			Ex-ploitations	ha a	Ex-ploitations	ha a	Ex-ploitations	ha a	Ex-ploitations	ha a	Ex-ploitations	ha a

## PROVINCE

0,01 — < 1	5 847	5	1 56	4	1 06	1	50	—	—	—	—
1 — < 2	2 560	2	50	2	50	—	—	—	—	—	—
2 — < 5	3 819	6	1 66	6	1 66	—	—	—	—	—	—
5 — < 7	1 596	16	9 84	6	1 90	6	3 57	4	4 37	—	—
7 — < 10	2 096	33	26 30	7	2 39	13	8 20	13	15 71	—	—
10 — < 15	2 143	54	56 40	12	3 31	12	7 59	22	25 80	5	10 70
15 — < 20	893	37	54 83	3	90	9	6 17	14	17 55	8	17 35
20 — < 25	293	21	39 25	—	—	3	1 65	7	9 20	9	20 20
25 — < 30	102	11	38 40	—	—	1	80	—	—	5	11 40
30 — < 40	51	11	44 77	—	—	1	50	3	4 85	—	—
40 — < 50	16	1	5 00	—	—	—	—	—	—	—	—
50 — < 100	20	6	38 50	—	—	—	—	—	—	1	2 00
≥ 100	7	4	38 56	—	—	—	—	—	—	—	—
<b>TOT.</b>	<b>19 443</b>	<b>207</b>	<b>355 57</b>	<b>40</b>	<b>11 72</b>	<b>46</b>	<b>28 98</b>	<b>63</b>	<b>77 48</b>	<b>28</b>	<b>61 65</b>

## PROVINCE

0,01 — < 1	13 121	103	26 32	94	20 94	9	5 38	—	—	—	—
1 — < 2	2 982	101	31 64	88	23 74	13	7 90	—	—	—	—
2 — < 5	5 254	630	367 43	276	88 48	279	183 91	70	81 32	3	7 00
5 — < 7	2 107	543	452 14	93	32 10	258	178 41	183	221 13	7	14 50
7 — < 10	2 177	839	1 078 55	41	13 25	206	147 92	478	645 69	102	226 57
10 — < 15	2 169	1 275	2 379 31	17	5 88	142	102 49	511	724 78	469	1 091 39
15 — < 20	1 196	882	2 419 43	1	30	29	20 88	159	229 45	310	752 02
20 — < 25	681	550	1 991 99	1	40	5	3 40	54	74 30	99	233 22
25 — < 30	379	321	1 417 34	1	41	4	3 00	23	33 54	37	89 88
30 — < 40	398	358	2 120 75	—	—	1	70	4	6 79	23	53 38
40 — < 50	188	168	1 227 02	—	—	1	62	2	2 75	3	7 33
50 — < 100	296	269	3 660 75	—	—	—	—	—	—	2	4 95
≥ 100	59	55	1 498 67	—	—	—	—	—	—	—	—
<b>TOT.</b>	<b>31 007</b>	<b>6 094</b>	<b>18 671 34</b>	<b>612</b>	<b>185 50</b>	<b>947</b>	<b>654 61</b>	<b>1 484</b>	<b>2 019 75</b>	<b>1 055</b>	<b>2 480 24</b>

## PROVINCE

0,01 — < 1	3 935	38	12 52	30	7 06	8	5 46	—	—	—	—
1 — < 2	954	15	8 40	6	1 37	6	3 97	3	3 06	—	—
2 — < 5	1 941	186	126 95	71	22 08	77	49 07	29	35 33	8	16 90
5 — < 7	1 023	243	200 90	52	17 41	119	82 89	63	76 93	6	13 57
7 — < 10	1 485	644	727 29	60	20 31	216	151 65	301	393 58	54	118 05
10 — < 15	2 266	1 347	2 273 76	37	13 38	176	128 36	652	903 22	368	841 57
15 — < 20	2 070	1 343	3 221 43	12	4 44	58	42 40	392	571 08	481	1 140 50
20 — < 25	1 405	974	2 929 31	7	1 81	20	14 26	166	238 77	265	634 87
25 — < 30	930	681	2 536 82	1	35	10	6 85	76	106 79	137	329 53
30 — < 40	908	674	3 190 60	—	—	8	5 06	36	52 08	77	184 43
40 — < 50	437	344	2 224 14	—	—	—	—	11	16 54	28	67 75
50 — < 100	434	363	3 797 17	—	—	—	—	1	1 90	9	22 15
≥ 100	63	54	1 688 01	—	—	—	—	—	—	—	—
<b>TOT.</b>	<b>17 851</b>	<b>6 906</b>	<b>22 937 30</b>	<b>276</b>	<b>88 21</b>	<b>698</b>	<b>489 97</b>	<b>1 730</b>	<b>2 399 28</b>	<b>1 433</b>	<b>3 369 32</b>

## PROVINCE

0,01 — < 1	3 001	41	12 63	35	8 70	6	3 93	—	—	—	—
1 — < 2	918	14	7 93	4	1 24	9	5 40	1	1 29	—	—
2 — < 5	2 404	72	51 77	23	7 37	37	26 51	9	10 19	2	4 70
5 — < 7	1 540	75	77 54	7	1 92	29	20 83	36	47 00	2	4 09
7 — < 10	2 142	176	256 30	9	2 97	25	17 90	105	146 28	32	69 60
10 — < 15	2 773	363	769 98	2	83	16	11 83	121	184 57	179	421 30
15 — < 20	1 715	369	1 101 81	—	—	6	4 29	26	36 66	137	337 52
20 — < 25	862	266	1 044 24	1	18	—	—	11	15 30	40	99 58
25 — < 30	437	183	879 12	—	—	—	—	8	11 75	12	29 81
30 — < 40	410	200	1 200 88	—	—	1	50	5	6 35	13	29 36
40 — < 50	198	123	998 95	—	—	—	—	2	3 54	6	13 20
50 — < 100	368	274	3 489 47	—	—	—	—	2	2 80	6	13 15
≥ 100	64	56	1 310 81	—	—	—	—	—	—	—	—
<b>TOT.</b>	<b>16 832</b>	<b>2 212</b>	<b>11 201 43</b>	<b>81</b>	<b>23 21</b>	<b>129</b>	<b>91 19</b>	<b>326</b>	<b>465 73</b>	<b>429</b>	<b>1 022 31</b>

## L'IMPORTANCE DE LA SUPERFICIE CULTIVEE EN BETTERAVES SUCRIERES

DE SUPERFICIE EN BETTERAVES SUCRIERES														Nombre d'exploitations ne cultivant pas de betteraves sucrières
3 < 5 ha		5 < 10 ha		10 < 15 ha		15 < 20 ha		20 < 30 ha		30 < 50 ha		50 ha et plus		
Ex-ploitations	ha a	Ex-ploitations	ha a	Ex-ploitations	ha a	Ex-ploitations	ha a	Ex-ploitations	ha a	Ex-ploitations	ha a	Ex-ploitations	ha a	

## D'ANVERS

—	—	—	—	—	—	—	—	—	—	—	—	—	—	5 842
—	—	—	—	—	—	—	—	—	—	—	—	—	—	2 558
—	—	—	—	—	—	—	—	—	—	—	—	—	—	3 813
—	—	—	—	—	—	—	—	—	—	—	—	—	—	1 580
—	—	—	—	—	—	—	—	—	—	—	—	—	—	2 063
3	9 00	—	—	—	—	—	—	—	—	—	—	—	—	2 089
2	7 00	1	5 86	—	—	—	—	—	—	—	—	—	—	856
1	3 00	1	5 20	—	—	—	—	—	—	—	—	—	—	272
2	7 20	3	19 00	—	—	—	—	—	—	—	—	—	—	91
2	7 50	5	31 92	—	—	—	—	—	—	—	—	—	—	40
—	—	1	5 00	—	—	—	—	—	—	—	—	—	—	15
3	12 00	—	—	2	24 50	—	—	—	—	—	—	—	—	14
—	—	1	8 00	3	30 56	—	—	—	—	—	—	—	—	3
13	45 70	12	74 98	5	55 06	—	—	—	—	—	—	—	—	19 236

## DE BRABANT

—	—	—	—	—	—	—	—	—	—	—	—	—	—	13 018
—	—	—	—	—	—	—	—	—	—	—	—	—	—	2 861
2	6 72	—	—	—	—	—	—	—	—	—	—	—	—	4 624
2	6 00	—	—	—	—	—	—	—	—	—	—	—	—	1 564
10	34 12	2	11 00	—	—	—	—	—	—	—	—	—	—	1 338
133	438 72	3	16 05	—	—	—	—	—	—	—	—	—	—	894
358	1 281 45	25	135 33	—	—	—	—	—	—	—	—	—	—	314
297	1 148 12	94	532 55	—	—	—	—	—	—	—	—	—	—	131
130	499 13	122	736 91	3	39 47	1	15 00	—	—	—	—	—	—	58
85	329 77	234	1 590 02	10	116 59	—	—	1	23 50	—	—	—	—	40
24	92 12	108	771 22	28	313 18	1	15 80	1	24 00	—	—	—	—	20
13	49 17	74	556 74	87	1 040 78	45	766 22	40	928 98	7	263 66	1	50 25	27
—	—	1	8 63	7	83 20	9	148 63	19	444 94	13	482 27	6	331 00	4
1 054	3 885 32	663	4 358 45	135	1 593 22	56	945 65	61	1 421 42	20	745 93	7	381 25	24 913

## DE HAINAUT

—	—	—	—	—	—	—	—	—	—	—	—	—	—	3 897
—	—	—	—	—	—	—	—	—	—	—	—	—	—	939
1	3 57	—	—	—	—	—	—	—	—	—	—	—	—	1 755
3	10 10	—	—	—	—	—	—	—	—	—	—	—	—	780
13	43 70	—	—	—	—	—	—	—	—	—	—	—	—	841
110	367 14	4	20 09	—	—	—	—	—	—	—	—	—	—	919
376	1 323 70	24	139 31	—	—	—	—	—	—	—	—	—	—	727
437	1 598 48	78	431 12	1	10 00	—	—	—	—	—	—	—	—	431
305	1 173 42	145	839 42	6	64 46	1	16 00	—	—	—	—	—	—	249
266	1 025 42	270	1 724 57	15	164 86	2	34 18	—	—	—	—	—	—	234
83	330 40	171	1 180 03	42	481 12	8	128 15	1	20 15	—	—	—	—	93
46	179 36	137	965 27	98	1 181 62	46	775 72	20	460 62	6	210 53	—	—	71
—	—	1	7 50	5	61 75	8	138 15	17	418 62	17	629 35	6	432 64	9
1 640	6 055 29	830	5 307 31	167	1 963 81	65	1 092 20	38	899 39	23	839 88	6	432 64	10 945

## DE LIEGE

—	—	—	—	—	—	—	—	—	—	—	—	—	—	2 960
—	—	—	—	—	—	—	—	—	—	—	—	—	—	904
1	3 00	—	—	—	—	—	—	—	—	—	—	—	—	2 332
1	3 70	—	—	—	—	—	—	—	—	—	—	—	—	1 465
4	12 75	1	6 80	—	—	—	—	—	—	—	—	—	—	1 966
45	151 45	—	—	—	—	—	—	—	—	—	—	—	—	2 410
190	662 87	10	60 47	—	—	—	—	—	—	—	—	—	—	1 346
157	603 53	56	312 44	1	13 21	—	—	—	—	—	—	—	—	596
77	318 32	86	519 24	—	—	—	—	—	—	—	—	—	—	254
42	168 89	128	866 58	10	114 20	1	15 00	—	—	—	—	—	—	210
14	53 43	64	487 63	35	409 15	2	32 00	—	—	—	—	—	—	75
22	82 01	62	460 43	92	1 091 99	55	935 86	30	712 09	5	191 14	—	—	94
2	8 50	6	36 25	5	61 00	7	118 11	22	552 06	11	369 96	3	164 93	8
555	2 068 45	413	2 749 84	143	1 689 55	65	1 100 97	52	1 264 15	16	561 10	3	164 93	14 620

## REPARTITION DES EXPLOITATIONS D'APRES LEUR TAILLE ET D'APRES

SUPERFICIE AGRICOLE UTILISEE	ha	Nombre d'explo- itations avec terres	Exploitations avec superficie en betteraves sucrières		EXPLOITATIONS PAR CLASSES							
					< 50 a		50 a < 1 ha		1 < 2 ha		2 < 3 ha	
			Ex- ploita- tions	ha a	Ex- ploita- tions	ha a	Ex- ploita- tions	ha a	Ex- ploita- tions	ha a	Ex- ploita- tions	ha a

## PROVINCE

0,01 — < 1	5 000	146	37 72	133	29 06	13	8 66	—	—	—	—
1 — < 2	1 677	101	38 62	77	22 05	22	14 28	2	2 29	—	—
2 — < 5	2 930	499	322 87	193	63 15	209	140 85	94	111 87	3	7 00
5 — < 7	1 319	393	383 41	63	21 29	140	101 90	174	224 51	15	32 10
7 — < 10	1 504	497	672 44	27	9 51	106	74 48	264	362 60	92	199 33
10 — < 15	1 654	598	1 209 75	14	5 21	64	47 02	204	290 47	208	486 27
15 — < 20	846	333	987 88	2	58	16	11 52	59	84 32	86	205 66
20 — < 25	301	144	530 83	3	1 05	4	2 61	11	15 25	20	48 17
25 — < 30	154	81	369 43	1	40	2	1 38	6	7 71	8	19 27
30 — < 40	112	70	412 64	—	—	—	—	3	4 03	8	16 90
40 — < 50	53	37	298 09	—	—	—	—	—	—	—	—
50 — < 100	76	54	699 26	—	—	—	—	1	1 40	—	—
≥ 100	10	4	110 52	—	—	—	—	—	—	—	—
<b>TOT.</b>	<b>15 636</b>	<b>2 957</b>	<b>6 073 46</b>	<b>513</b>	<b>152 30</b>	<b>576</b>	<b>402 70</b>	<b>818</b>	<b>1 104 45</b>	<b>440</b>	<b>1 014 70</b>

## PROVINCE

0,01 — < 1	1 505	—	—	—	—	—	—	—	—	—	—
1 — < 2	636	—	—	—	—	—	—	—	—	—	—
2 — < 5	1 555	—	—	—	—	—	—	—	—	—	—
5 — < 7	815	—	—	—	—	—	—	—	—	—	—
7 — < 10	1 074	—	—	—	—	—	—	—	—	—	—
10 — < 15	1 561	—	—	—	—	—	—	—	—	—	—
15 — < 20	1 399	—	—	—	—	—	—	—	—	—	—
20 — < 25	1 049	—	—	—	—	—	—	—	—	—	—
25 — < 30	632	—	—	—	—	—	—	—	—	—	—
30 — < 40	674	—	—	—	—	—	—	—	—	—	—
40 — < 50	287	1	70	—	—	1	70	—	—	—	—
50 — < 100	227	5	20 00	—	—	—	—	—	—	—	—
≥ 100	10	1	9 00	—	—	—	—	—	—	—	—
<b>TOT.</b>	<b>11 424</b>	<b>7</b>	<b>29 70</b>	<b>—</b>	<b>—</b>	<b>1</b>	<b>70</b>	<b>—</b>	<b>—</b>	<b>—</b>	<b>—</b>

## PROVINCE

0,01 — < 1	2 735	9	3 40	6	1 80	3	1 60	—	—	—	—
1 — < 2	615	3	1 45	1	20	2	1 25	—	—	—	—
2 — < 5	1 203	24	17 02	6	2 16	11	7 03	7	7 83	—	—
5 — < 7	499	15	15 25	1	40	8	5 79	5	7 06	1	2 00
7 — < 10	660	50	79 59	2	72	6	4 99	27	37 56	11	24 32
10 — < 15	921	117	259 61	1	20	7	4 95	36	51 06	51	117 15
15 — < 20	850	122	344 93	—	—	3	1 84	26	35 29	42	104 40
20 — < 25	770	129	426 34	—	—	4	3 40	16	21 02	21	49 51
25 — < 30	587	117	465 51	—	—	1	60	6	8 15	24	55 69
30 — < 40	730	176	859 24	—	—	—	—	12	16 33	30	72 30
40 — < 50	358	111	640 86	—	—	1	60	5	6 00	13	28 67
50 — < 100	661	297	2 803 68	—	—	—	—	7	8 80	26	60 26
≥ 100	155	115	2 427 94	—	—	—	—	1	1 00	—	—
<b>TOT.</b>	<b>10 744</b>	<b>1 285</b>	<b>8 344 82</b>	<b>17</b>	<b>5 48</b>	<b>46</b>	<b>32 05</b>	<b>148</b>	<b>200 10</b>	<b>219</b>	<b>514 30</b>

## PROVINCE DE LA

0,01 — < 1	9 129	28	10 83	18	4 10	10	6 73	—	—	—	—
1 — < 2	3 006	32	15 08	21	5 82	6	3 74	5	5 52	—	—
2 — < 5	5 604	194	118 61	94	30 23	69	42 13	25	30 37	4	8 50
5 — < 7	3 073	300	191 20	127	41 31	117	75 71	50	57 66	5	11 47
7 — < 10	3 834	543	461 61	108	37 29	243	163 30	169	205 49	18	38 03
10 — < 15	3 558	1 062	1 236 38	88	31 97	338	233 83	501	635 34	111	243 88
15 — < 20	1 468	670	1 265 09	13	4 54	96	67 03	267	359 84	189	422 16
20 — < 25	569	371	1 052 38	2	90	29	19 82	99	134 56	90	204 03
25 — < 30	229	154	513 73	—	—	4	2 95	18	24 68	47	106 20
30 — < 40	179	133	638 88	—	—	4	2 80	12	16 52	18	39 34
40 — < 50	44	36	253 90	—	—	—	—	1	1 50	2	4 50
50 — < 100	29	25	257 85	—	—	—	—	—	—	—	—
≥ 100	1	—	—	—	—	—	—	—	—	—	—
<b>TOT.</b>	<b>30 723</b>	<b>3 548</b>	<b>6 015 54</b>	<b>471</b>	<b>156 16</b>	<b>916</b>	<b>618 04</b>	<b>1 147</b>	<b>1 471 48</b>	<b>484</b>	<b>1 078 11</b>

## L'IMPORTANCE DE LA SUPERFICIE CULTIVEE EN BETTERAVES SUCRIERES

DE SUPERFICIE EN BETTERAVES SUCRIERES														Nombre d'exploitations ne cultivant pas de betteraves sucrières
3 < 5 ha		5 < 10 ha		10 < 15 ha		15 < 20 ha		20 < 30 ha		30 < 50 ha		50 ha et plus		
Ex-ploitations	ha a	Ex-ploitations	ha a	Ex-ploitations	ha a	Ex-ploitations	ha a	Ex-ploitations	ha a	Ex-ploitations	ha a	Ex-ploitations	ha a	

## DE LIMBOURG .

—	—	—	—	—	—	—	—	—	—	—	—	—	—	4 854
—	—	—	—	—	—	—	—	—	—	—	—	—	—	1 576
—	—	—	—	—	—	—	—	—	—	—	—	—	—	2 431
1	3 61	—	—	—	—	—	—	—	—	—	—	—	—	926
8	26 52	—	—	—	—	—	—	—	—	—	—	—	—	1 007
103	353 38	5	27 40	—	—	—	—	—	—	—	—	—	—	1 056
141	520 01	29	165 79	—	—	—	—	—	—	—	—	—	—	513
78	300 44	28	163 31	—	—	—	—	—	—	—	—	—	—	157
26	102 64	38	238 03	—	—	—	—	—	—	—	—	—	—	73
16	62 08	35	245 96	8	83 67	—	—	—	—	—	—	—	—	42
6	20 90	21	149 14	7	77 06	3	50 99	—	—	—	—	—	—	16
2	7 80	8	63 38	26	306 00	8	133 45	9	187 23	—	—	—	—	22
—	—	—	—	—	—	1	16 18	1	23 00	2	71 34	—	—	6
<b>381</b>	<b>1 397 38</b>	<b>164</b>	<b>1 053 01</b>	<b>41</b>	<b>466 73</b>	<b>12</b>	<b>200 62</b>	<b>10</b>	<b>210 23</b>	<b>2</b>	<b>71 34</b>	<b>—</b>	<b>—</b>	<b>12 679</b>

## DE LUXEMBOURG

—	—	—	—	—	—	—	—	—	—	—	—	—	—	1 505
—	—	—	—	—	—	—	—	—	—	—	—	—	—	636
—	—	—	—	—	—	—	—	—	—	—	—	—	—	1 555
—	—	—	—	—	—	—	—	—	—	—	—	—	—	815
—	—	—	—	—	—	—	—	—	—	—	—	—	—	1 074
—	—	—	—	—	—	—	—	—	—	—	—	—	—	1 561
—	—	—	—	—	—	—	—	—	—	—	—	—	—	1 399
—	—	—	—	—	—	—	—	—	—	—	—	—	—	1 049
—	—	—	—	—	—	—	—	—	—	—	—	—	—	632
—	—	—	—	—	—	—	—	—	—	—	—	—	—	674
—	—	—	—	—	—	—	—	—	—	—	—	—	—	286
4	14 00	1	6 00	—	—	—	—	—	—	—	—	—	—	222
—	—	1	9 00	—	—	—	—	—	—	—	—	—	—	9
<b>4</b>	<b>14 00</b>	<b>2</b>	<b>15 00</b>	<b>—</b>	<b>—</b>	<b>—</b>	<b>—</b>	<b>—</b>	<b>—</b>	<b>—</b>	<b>—</b>	<b>—</b>	<b>—</b>	<b>11 417</b>

## DE NAMUR

—	—	—	—	—	—	—	—	—	—	—	—	—	—	2 726
—	—	—	—	—	—	—	—	—	—	—	—	—	—	612
—	—	—	—	—	—	—	—	—	—	—	—	—	—	1 179
—	—	—	—	—	—	—	—	—	—	—	—	—	—	484
4	12 00	—	—	—	—	—	—	—	—	—	—	—	—	610
18	62 75	4	23 50	—	—	—	—	—	—	—	—	—	—	804
42	149 43	8	42 97	1	11 00	—	—	—	—	—	—	—	—	728
74	274 86	14	77 55	—	—	—	—	—	—	—	—	—	—	641
51	199 20	35	201 87	—	—	—	—	—	—	—	—	—	—	470
46	177 55	84	546 54	4	46 52	—	—	—	—	—	—	—	—	554
24	89 78	56	377 81	10	107 80	2	30 20	—	—	—	—	—	—	247
44	166 78	111	789 30	56	653 68	31	511 67	14	323 50	8	289 69	—	—	364
6	23 20	23	153 70	19	223 50	14	240 12	21	509 22	25	892 20	6	385 00	40
<b>309</b>	<b>1 155 55</b>	<b>335</b>	<b>2 213 24</b>	<b>90</b>	<b>1 042 50</b>	<b>47</b>	<b>781 99</b>	<b>35</b>	<b>832 72</b>	<b>33</b>	<b>1 181 89</b>	<b>6</b>	<b>385 00</b>	<b>9 459</b>

## FLANDRE ORIENTALE

—	—	—	—	—	—	—	—	—	—	—	—	—	—	9 101
—	—	—	—	—	—	—	—	—	—	—	—	—	—	2 974
2	7 38	—	—	—	—	—	—	—	—	—	—	—	—	5 410
—	—	1	5 05	—	—	—	—	—	—	—	—	—	—	2 773
5	17 50	—	—	—	—	—	—	—	—	—	—	—	—	3 291
20	69 76	4	21 60	—	—	—	—	—	—	—	—	—	—	2 496
89	311 93	16	99 59	—	—	—	—	—	—	—	—	—	—	798
99	346 53	49	306 74	2	23 05	1	16 75	—	—	—	—	—	—	198
63	234 05	20	122 21	2	23 64	—	—	—	—	—	—	—	—	75
46	171 43	40	257 03	12	135 76	1	16 00	—	—	—	—	—	—	46
8	29 73	20	155 17	4	47 00	1	16 00	—	—	—	—	—	—	8
1	4 00	9	65 10	12	134 50	2	34 00	1	20 25	—	—	—	—	4
—	—	—	—	—	—	—	—	—	—	—	—	—	—	1
<b>333</b>	<b>1 192 31</b>	<b>159</b>	<b>1 032 49</b>	<b>32</b>	<b>363 95</b>	<b>5</b>	<b>82 75</b>	<b>1</b>	<b>20 25</b>	<b>—</b>	<b>—</b>	<b>—</b>	<b>—</b>	<b>27 175</b>

## REPARTITION DES EXPLOITATIONS D'APRES LEUR TAILLE ET D'APRES

SUPERFICIE AGRICOLE UTILISEE	ha	Nombre d'exploita- tions avec terres	Exploitations avec superficie en betteraves sucrières		EXPLOITATIONS PAR CLASSES							
					< 50 a		50 a < 1 ha		1 < 2 ha		2 < 3 ha	
			Ex- ploita- tions	ha a	Ex- ploita- tions	ha a	Ex- ploita- tions	ha a	Ex- ploita- tions	ha a	Ex- ploita- tions	ha a

## PROVINCE DE LA

0,01 — < 1	4 792	113	38 78	90	23 92	23	14 86	—	—	—	—
1 — < 2	2 025	116	54 26	75	22 56	31	20 71	10	10 99	—	—
2 — < 5	4 089	760	438 77	335	113 16	329	211 54	92	105 73	4	8 34
5 — < 7	2 613	971	781 90	167	64 12	489	335 98	307	365 50	8	16 30
7 — < 10	3 502	1 689	1 804 78	153	57 03	545	384 52	871	1 102 88	114	241 45
10 — < 15	3 793	2 238	3 355 25	76	28 61	382	271 52	1 143	1 542 03	529	1 165 70
15 — < 20	2 205	1 544	3 147 97	20	7 50	112	78 44	588	824 34	528	1 212 21
20 — < 25	1 224	912	2 290 61	10	3 37	43	30 67	220	308 94	311	720 35
25 — < 30	677	512	1 490 73	5	1 87	28	18 58	104	142 33	124	289 65
30 — < 40	574	408	1 286 54	—	—	20	14 64	99	137 40	87	200 50
40 — < 50	191	134	524 06	1	20	5	4 12	25	35 23	28	63 89
50 — < 100	111	66	443 92	—	—	1	70	12	17 35	7	14 75
≥ 100	6	4	104 69	—	—	—	—	—	—	1	2 09
<b>TOT.</b>	<b>25 802</b>	<b>9 467</b>	<b>15 762 26</b>	<b>932</b>	<b>322 34</b>	<b>2 008</b>	<b>1 386 28</b>	<b>3 471</b>	<b>4 592 72</b>	<b>1 741</b>	<b>3 935 23</b>

## DUNES

0,01 — < 1	905	24	11 70	11	2 74	13	8 96	—	—	—	—
1 — < 2	405	23	14 84	11	3 80	6	4 53	6	6 51	—	—
2 — < 5	718	71	58 46	30	9 64	18	11 62	18	23 32	3	6 50
5 — < 7	435	116	102 21	26	10 14	46	32 37	40	48 55	3	6 10
7 — < 10	640	208	196 34	38	13 60	82	56 91	75	91 93	8	16 90
10 — < 15	803	391	540 79	29	11 28	100	71 38	171	224 54	68	150 66
15 — < 20	580	357	731 06	9	3 69	43	30 34	140	186 28	98	223 03
20 — < 25	413	271	752 65	6	2 23	18	12 85	90	125 72	67	150 30
25 — < 30	295	196	498 17	4	1 52	20	13 41	67	88 57	47	109 58
30 — < 40	362	241	802 91	—	—	18	13 44	74	102 77	49	111 62
40 — < 50	152	103	416 01	1	20	4	3 14	23	32 88	20	45 33
50 — < 100	106	66	482 52	—	—	1	70	11	15 85	7	14 70
≥ 100	3	3	84 69	—	—	—	—	—	—	1	2 09
<b>TOT.</b>	<b>5 817</b>	<b>2 070</b>	<b>4 692 35</b>	<b>165</b>	<b>58 84</b>	<b>369</b>	<b>259 65</b>	<b>715</b>	<b>946 92</b>	<b>371</b>	<b>836 81</b>

## REGION

0,01 — < 1	12 006	26	8 22	21	5 01	5	3 21	—	—	—	—
1 — < 2	4 522	39	14 05	32	8 26	5	3 19	2	2 60	—	—
2 — < 5	7 636	205	106 58	101	30 77	84	52 33	19	21 48	1	2 00
5 — < 7	3 872	297	189 95	101	34 87	139	87 93	55	62 35	2	4 80
7 — < 10	4 639	463	385 59	92	34 51	209	140 44	147	178 16	14	28 98
10 — < 15	4 013	779	877 85	76	28 14	247	167 31	353	436 95	87	190 41
15 — < 20	1 511	450	761 30	13	4 34	78	52 88	190	251 75	112	249 97
20 — < 25	542	217	447 53	3	1 14	30	22 26	74	102 46	60	136 08
25 — < 30	227	103	285 50	—	—	7	4 66	20	27 20	29	65 30
30 — < 40	143	65	222 59	—	—	1	70	14	19 62	15	33 53
40 — < 50	27	13	62 15	—	—	—	—	1	1 35	2	4 00
50 — < 100	13	5	47 60	—	—	—	—	—	—	—	—
≥ 100	1	—	—	—	—	—	—	—	—	—	—
<b>TOT.</b>	<b>39 152</b>	<b>2 662</b>	<b>3 408 91</b>	<b>439</b>	<b>147 04</b>	<b>805</b>	<b>534 91</b>	<b>875</b>	<b>1 103 92</b>	<b>322</b>	<b>715 07</b>

## CAM

0,01 — < 1	6 091	4	1 16	3	66	1	50	—	—	—	—
1 — < 2	2 209	1	20	1	20	—	—	—	—	—	—
2 — < 5	3 798	5	3 55	3	93	—	—	2	2 62	—	—
5 — < 7	1 592	7	5 40	1	10	3	1 90	3	3 40	—	—
7 — < 10	2 206	30	23 83	6	1 85	13	8 08	10	11 40	1	2 50
10 — < 15	2 519	43	45 98	7	1 67	8	5 34	24	29 57	3	6 40
15 — < 20	1 112	33	50 02	1	15	7	4 11	17	20 76	4	8 00
20 — < 25	345	11	14 41	—	—	4	2 61	3	3 00	4	8 80
25 — < 30	129	11	32 90	1	40	1	50	1	1 00	4	9 00
30 — < 40	73	10	40 10	—	—	1	50	2	3 10	1	2 00
40 — < 50	27	3	11 00	—	—	—	—	—	—	—	—
50 — < 100	33	5	24 20	—	—	—	—	—	—	—	—
≥ 100	12	4	38 56	—	—	—	—	—	—	—	—
<b>TOT.</b>	<b>20 146</b>	<b>167</b>	<b>291 31</b>	<b>23</b>	<b>5 96</b>	<b>38</b>	<b>23 54</b>	<b>62</b>	<b>74 85</b>	<b>17</b>	<b>36 70</b>



## REPARTITION DES EXPLOITATIONS D'APRES LEUR TAILLE ET D'APRES

SUPERFICIE AGRICOLE UTILISEE	ha	Nombre d'explo- itations avec terres	Exploitations avec superficie en betteraves sucrières		EXPLOITATIONS PAR CLASSES							
					< 50 a		50 a < 1 ha		1 < 2 ha		2 < 3 ha	
			Ex- ploita- tions	ha a	Ex- ploita- tions	ha a	Ex- ploita- tions	ha a	Ex- ploita- tions	ha a	Ex- ploita- tions	ha a

REGION											
0,01 — < 1	16 635	158	44 92	139	33 41	19	11 51	—	—	—	—
1 — < 2	4 535	171	67 51	125	34 87	39	25 24	7	7 40	—	—
2 — < 5	8 329	1 220	686 85	567	186 59	512	328 99	131	148 48	12	19 47
5 — < 7	4 085	1 285	985 73	279	98 41	647	445 30	345	409 70	9	25 37
7 — < 10	4 702	2 167	2 343 75	181	63 56	712	503 09	1 113	1 415 76	149	319 99
10 — < 15	4 813	3 027	4 591 38	85	30 14	524	373 77	1 559	2 113 09	702	1 560 04
15 — < 20	2 662	1 958	4 185 74	18	6 51	117	84 08	697	987 71	699	1 613 18
20 — < 25	1 420	1 167	3 288 60	6	1 76	36	23 13	218	305 31	354	824 32
25 — < 30	719	596	2 117 03	2	76	10	7 66	64	90 55	131	308 29
30 — < 40	521	448	1 996 04	—	—	7	4 50	30	42 87	65	149 02
40 — < 50	200	172	1 075 91	—	—	1	98	5	6 75	12	28 89
50 — < 100	199	168	2 001 09	—	—	—	—	3	4 80	3	7 00
≥ 100	34	29	713 60	—	—	—	—	—	—	—	—
<b>TOT.</b>	<b>48 854</b>	<b>12 566</b>	<b>24 098 15</b>	<b>1 402</b>	<b>456 01</b>	<b>2 624</b>	<b>1 808 25</b>	<b>4 172</b>	<b>5 532 42</b>	<b>2 136</b>	<b>4 855 57</b>

REGION											
0,01 — < 1	6 793	267	76 14	234	54 32	33	21 82	—	—	—	—
1 — < 2	1 566	148	60 68	103	29 75	39	24 29	6	6 64	—	—
2 — < 5	3 090	859	579 44	300	99 09	391	264 17	156	186 74	10	22 47
5 — < 7	1 687	840	817 19	108	36 76	327	234 63	373	471 58	27	57 76
7 — < 10	2 386	1 582	2 132 74	88	29 13	338	240 55	874	1 202 04	248	542 58
10 — < 15	3 522	2 738	5 344 03	50	18 16	248	183 49	1 047	1 504 66	1 041	2 427 70
15 — < 20	2 821	2 389	6 569 05	9	3 17	76	55 72	446	654 44	826	1 996 69
20 — < 25	1 777	1 557	5 446 28	7	2 10	13	9 36	160	227 99	325	789 36
25 — < 30	1 146	1 038	4 418 21	1	35	10	6 83	68	97 95	146	353 17
30 — < 40	1 157	1 063	5 905 97	—	—	6	3 76	33	48 32	74	179 56
40 — < 50	564	522	3 885 35	—	—	1	62	10	15 04	20	49 65
50 — < 100	777	734	9 403 61	—	—	—	—	—	—	6	15 05
≥ 100	167	156	4 752 53	—	—	—	—	—	—	—	—
<b>TOT.</b>	<b>27 453</b>	<b>13 893</b>	<b>49 391 22</b>	<b>900</b>	<b>272 83</b>	<b>1 482</b>	<b>1 045 24</b>	<b>3 173</b>	<b>4 415 40</b>	<b>2 723</b>	<b>6 433 99</b>

REGION											
0,01 — < 1	1 321	—	—	—	—	—	—	—	—	—	—
1 — < 2	453	1	30	1	30	—	—	—	—	—	—
2 — < 5	1 184	2	92	1	42	1	50	—	—	—	—
5 — < 7	743	1	17	1	17	—	—	—	—	—	—
7 — < 10	1 054	3	2 50	—	—	2	1 50	1	1 00	—	—
10 — < 15	1 484	5	5 27	—	—	2	1 11	3	4 16	—	—
15 — < 20	948	10	16 70	—	—	2	1 30	4	5 14	3	7 04
20 — < 25	472	17	39 47	1	18	—	—	4	5 42	7	14 87
25 — < 30	196	11	36 51	—	—	—	—	3	3 65	1	2 50
30 — < 40	143	16	62 84	—	—	—	—	2	2 45	3	6 66
40 — < 50	38	9	47 27	—	—	—	—	1	1 74	1	2 00
50 — < 100	28	10	138 30	—	—	—	—	—	—	—	—
≥ 100	—	—	—	—	—	—	—	—	—	—	—
<b>TOT.</b>	<b>8 064</b>	<b>85</b>	<b>350 25</b>	<b>4</b>	<b>1 07</b>	<b>7</b>	<b>4 41</b>	<b>18</b>	<b>23 56</b>	<b>15</b>	<b>33 07</b>

CAMPINE											
0,01 — < 1	79	—	—	—	—	—	—	—	—	—	—
1 — < 2	8	—	—	—	—	—	—	—	—	—	—
2 — < 5	19	—	—	—	—	—	—	—	—	—	—
5 — < 7	7	—	—	—	—	—	—	—	—	—	—
7 — < 10	12	—	—	—	—	—	—	—	—	—	—
10 — < 15	17	9	11 45	—	—	2	1 40	6	7 65	1	2 40
15 — < 20	20	15	26 84	—	—	3	2 30	7	10 95	4	8 70
20 — < 25	14	11	19 00	—	—	1	75	6	9 00	4	9 25
25 — < 30	6	3	9 05	—	—	—	—	—	—	2	5 70
30 — < 40	5	5	15 05	—	—	—	—	—	—	2	4 00
40 — < 50	2	1	2 20	—	—	—	—	—	—	1	2 20
50 — < 100	1	1	6 85	—	—	—	—	—	—	—	—
≥ 100	—	—	—	—	—	—	—	—	—	—	—
<b>TOT.</b>	<b>190</b>	<b>45</b>	<b>90 44</b>	<b>—</b>	<b>—</b>	<b>6</b>	<b>4 45</b>	<b>19</b>	<b>27 60</b>	<b>14</b>	<b>32 25</b>





## REPARTITION DES EXPLOITATIONS D'APRES LEUR TAILLE ET D'APRES

SUPERFICIE AGRICOLE UTILISEE	Nombre d'exploitations avec terres	Exploitations avec superficie en betteraves sucrières		EXPLOITATIONS PAR CLASSES							
				< 50 a		50 a < 1 ha		1 < 2 ha		2 < 3 ha	
				Ex- ploita- tions	ha a	Ex- ploita- tions	ha a	Ex- ploita- tions	ha a	Ex- ploita- tions	ha a

ha	CON										
0,01 — < 1	2 728	4	1 62	2	50	2	1 12	—	—	—	—
1 — < 2	645	1	30	1	30	—	—	—	—	—	—
2 — < 5	1 080	9	9 28	2	85	5	3 43	—	—	1	2 00
5 — < 7	449	10	11 53	—	—	4	2 95	6	8 58	—	—
7 — < 10	519	17	21 69	1	40	4	2 39	8	9 50	3	6 40
10 — < 15	688	62	123 69	—	—	6	3 79	27	36 65	18	40 35
15 — < 20	619	84	196 42	1	40	2	1 00	28	39 10	35	85 21
20 — < 25	543	114	295 11	1	30	5	3 95	28	37 44	34	76 95
25 — < 30	386	100	306 86	—	—	2	1 10	18	26 03	33	75 39
30 — < 40	520	174	689 35	—	—	2	1 30	17	22 72	43	100 02
40 — < 50	294	123	652 78	—	—	—	—	5	6 65	21	46 37
50 — < 100	624	348	3 000 52	—	—	—	—	7	9 30	32	73 10
≥ 100	128	96	1 559 92	—	—	—	—	1	1 00	—	—
<b>TOT.</b>	<b>9 223</b>	<b>1 142</b>	<b>6 869 07</b>	<b>8</b>	<b>2 75</b>	<b>32</b>	<b>21 03</b>	<b>145</b>	<b>196 97</b>	<b>220</b>	<b>505 79</b>

	HAUTE										
0,01 — < 1	216	—	—	—	—	—	—	—	—	—	—
1 — < 2	163	—	—	—	—	—	—	—	—	—	—
2 — < 5	795	—	—	—	—	—	—	—	—	—	—
5 — < 7	604	—	—	—	—	—	—	—	—	—	—
7 — < 10	838	—	—	—	—	—	—	—	—	—	—
10 — < 15	869	—	—	—	—	—	—	—	—	—	—
15 — < 20	372	—	—	—	—	—	—	—	—	—	—
20 — < 25	102	—	—	—	—	—	—	—	—	—	—
25 — < 30	23	—	—	—	—	—	—	—	—	—	—
30 — < 40	13	—	—	—	—	—	—	—	—	—	—
40 — < 50	4	—	—	—	—	—	—	—	—	—	—
50 — < 100	1	—	—	—	—	—	—	—	—	—	—
≥ 100	1	—	—	—	—	—	—	—	—	—	—
<b>TOT.</b>	<b>4 001</b>	—	—	—	—	—	—	—	—	—	—

	REGION										
0,01 — < 1	210	—	—	—	—	—	—	—	—	—	—
1 — < 2	55	—	—	—	—	—	—	—	—	—	—
2 — < 5	118	—	—	—	—	—	—	—	—	—	—
5 — < 7	89	—	—	—	—	—	—	—	—	—	—
7 — < 10	103	—	—	—	—	—	—	—	—	—	—
10 — < 15	165	—	—	—	—	—	—	—	—	—	—
15 — < 20	176	—	—	—	—	—	—	—	—	—	—
20 — < 25	105	—	—	—	—	—	—	—	—	—	—
25 — < 30	73	—	—	—	—	—	—	—	—	—	—
30 — < 40	70	3	7 80	—	—	—	—	—	—	3	7 80
40 — < 50	33	4	10 50	—	—	—	—	—	—	2	4 50
50 — < 100	24	3	17 30	—	—	—	—	—	—	—	—
≥ 100	—	—	—	—	—	—	—	—	—	—	—
<b>TOT.</b>	<b>1 221</b>	<b>10</b>	<b>35 60</b>	—	—	—	—	—	—	<b>5</b>	<b>12 30</b>

	FA										
0,01 — < 1	626	—	—	—	—	—	—	—	—	—	—
1 — < 2	205	—	—	—	—	—	—	—	—	—	—
2 — < 5	492	—	—	—	—	—	—	—	—	—	—
5 — < 7	202	—	—	—	—	—	—	—	—	—	—
7 — < 10	311	1	42	1	42	—	—	—	—	—	—
10 — < 15	386	—	—	—	—	—	—	—	—	—	—
15 — < 20	438	4	6 24	—	—	1	84	2	2 40	—	—
20 — < 25	354	2	1 90	—	—	1	90	1	1 00	—	—
25 — < 30	289	1	2 50	—	—	—	—	—	—	1	2 50
30 — < 40	358	5	11 65	—	—	—	—	2	2 50	1	2 00
40 — < 50	165	5	9 55	—	—	2	1 30	1	1 15	1	2 40
50 — < 100	225	16	66 91	—	—	—	—	2	2 30	3	7 41
≥ 100	19	5	38 90	—	—	—	—	—	—	—	—
<b>TOT.</b>	<b>4 070</b>	<b>39</b>	<b>138 07</b>	<b>1</b>	<b>42</b>	<b>4</b>	<b>3 04</b>	<b>8</b>	<b>9 35</b>	<b>6</b>	<b>14 31</b>



## REPARTITION DES EXPLOITATIONS D'APRES LEUR TAILLE ET D'APRES

SUPERFICIE AGRICOLE UTILISEE	ha	Nombre d'explo- itations avec terres	Exploitations avec superficie en betteraves sucrières		EXPLOITATIONS PAR CLASSES							
					< 50 a		50 a < 1 ha		1 < 2 ha		2 < 3 ha	
			Ex- ploita- tions	ha a	Ex- ploita- tions	ha a	Ex- ploita- tions	ha a	Ex- ploita- tions	ha a	Ex- ploita- tions	ha a

**AR**

0,01 — < 1	1 146	—	—	—	—	—	—	—	—	—	—
1 — < 2	460	—	—	—	—	—	—	—	—	—	—
2 — < 5	1 228	—	—	—	—	—	—	—	—	—	—
5 — < 7	666	—	—	—	—	—	—	—	—	—	—
7 — < 10	880	—	—	—	—	—	—	—	—	—	—
10 — < 15	1 285	—	—	—	—	—	—	—	—	—	—
15 — < 20	1 154	—	—	—	—	—	—	—	—	—	—
20 — < 25	850	—	—	—	—	—	—	—	—	—	—
25 — < 30	496	1	4 35	—	—	—	—	—	—	—	—
30 — < 40	480	—	—	—	—	—	—	—	—	—	—
40 — < 50	174	—	—	—	—	—	—	—	—	—	—
50 — < 100	129	3	21 70	—	—	—	—	—	—	—	—
≥ 100	8	—	—	—	—	—	—	—	—	—	—
<b>TOT.</b>	<b>8 956</b>	<b>4</b>	<b>26 05</b>	—	—	—	—	—	—	—	—

**REGION**

0,01 — < 1	309	—	—	—	—	—	—	—	—	—	—
1 — < 2	147	—	—	—	—	—	—	—	—	—	—
2 — < 5	312	—	—	—	—	—	—	—	—	—	—
5 — < 7	154	—	—	—	—	—	—	—	—	—	—
7 — < 10	184	—	—	—	—	—	—	—	—	—	—
10 — < 15	274	—	—	—	—	—	—	—	—	—	—
15 — < 20	229	—	—	—	—	—	—	—	—	—	—
20 — < 25	217	—	—	—	—	—	—	—	—	—	—
25 — < 30	142	—	—	—	—	—	—	—	—	—	—
30 — < 40	191	—	—	—	—	—	—	—	—	—	—
40 — < 50	92	—	—	—	—	—	—	—	—	—	—
50 — < 100	62	—	—	—	—	—	—	—	—	—	—
≥ 100	2	—	—	—	—	—	—	—	—	—	—
<b>TOT.</b>	<b>2 315</b>	—	—	—	—	—	—	—	—	—	—

**LE**

**CATEGORIE 1 : AGRICULTEURS**

0,01 — < 1	4 318	59	18 03	48	10 85	11	7 18	—	—	—	—
1 — < 2	4 290	153	55 55	118	31 73	30	18 50	5	5 32	—	—
2 — < 5	17 403	1 859	1 112 11	798	260 32	794	521 02	251	293 69	14	29 88
5 — < 7	12 194	2 398	1 970 40	488	171 63	1 092	753 41	771	938 42	42	89 68
7 — < 10	16 811	4 355	4 966 36	393	138 80	1 325	928 91	2 182	2 852 11	407	881 35
10 — < 15	19 884	6 972	11 402 36	241	87 48	1 124	799 09	3 153	4 306 40	1 904	4 341 57
15 — < 20	12 333	5 268	12 460 82	50	17 88	327	231 11	1 520	2 144 59	1 774	4 175 40
20 — < 25	7 006	3 345	10 249 38	22	6 92	107	75 31	578	808 64	850	1 998 68
25 — < 30	4 049	2 051	7 679 67	7	2 62	50	34 16	241	334 95	392	927 23
30 — < 40	3 971	2 016	9 689 12	—	—	35	24 20	174	244 35	253	588 71
40 — < 50	1 734	941	6 098 47	1	20	8	6 04	44	63 41	77	177 81
50 — < 100	2 175	1 343	15 024 88	—	—	1	70	23	32 25	51	117 26
≥ 100	359	287	6 869 15	—	—	—	—	1	1 00	1	2 09
<b>TOT.</b>	<b>106 527</b>	<b>31 047</b>	<b>87 596 30</b>	<b>2 166</b>	<b>728 43</b>	<b>4 904</b>	<b>3 399 63</b>	<b>8 943</b>	<b>12 025 13</b>	<b>5 765</b>	<b>13 329 66</b>

**CATEGORIE 2 : HORTICULTEURS**

0,01 — < 1	5 877	5	99	4	49	1	50	—	—	—	—
1 — < 2	2 115	2	79	2	79	—	—	—	—	—	—
2 — < 5	1 836	34	20 36	15	5 20	14	9 55	5	5 61	—	—
5 — < 7	374	24	18 27	8	2 44	8	6 24	8	9 59	—	—
7 — < 10	322	23	23 62	3	1 10	12	8 59	4	4 45	3	6 48
10 — < 15	178	20	21 27	3	1 01	4	2 69	12	15 32	1	2 25
15 — < 20	63	10	17 98	1	38	1	86	3	3 66	3	6 25
20 — < 25	34	9	20 17	1	49	1	50	2	2 65	2	4 20
25 — < 30	19	1	4 00	—	—	—	—	—	—	—	—
30 — < 40	17	6	26 58	—	—	—	—	—	—	2	5 50
40 — < 50	8	4	22 43	—	—	—	—	—	—	2	5 43
50 — < 100	9	4	36 92	—	—	—	—	—	—	—	—
≥ 100	2	1	20 00	—	—	—	—	—	—	—	—
<b>TOT.</b>	<b>10 854</b>	<b>143</b>	<b>233 38</b>	<b>37</b>	<b>11 90</b>	<b>41</b>	<b>28 93</b>	<b>34</b>	<b>41 28</b>	<b>13</b>	<b>30 11</b>

## L'IMPORTANCE DE LA SUPERFICIE CULTIVEE EN BETTERAVES SUCRIERES

DE SUPERFICIE EN BETTERAVES SUCRIERES														Nombre d'exploitations ne cultivant pas de betteraves sucrières
3 < 5 ha		5 < 10 ha		10 < 15 ha		15 < 20 ha		20 < 30 ha		30 < 50 ha		50 ha et plus		
Ex-ploitations	ha a	Ex-ploitations	ha a	Ex-ploitations	ha a	Ex-ploitations	ha a	Ex-ploitations	ha a	Ex-ploitations	ha a	Ex-ploitations	ha a	

## DENNE

—	—	—	—	—	—	—	—	—	—	—	—	—	—	1 146
—	—	—	—	—	—	—	—	—	—	—	—	—	—	460
—	—	—	—	—	—	—	—	—	—	—	—	—	—	1 228
—	—	—	—	—	—	—	—	—	—	—	—	—	—	666
—	—	—	—	—	—	—	—	—	—	—	—	—	—	880
—	—	—	—	—	—	—	—	—	—	—	—	—	—	1 285
—	—	—	—	—	—	—	—	—	—	—	—	—	—	1 154
—	—	—	—	—	—	—	—	—	—	—	—	—	—	850
1	4 35	—	—	—	—	—	—	—	—	—	—	—	—	495
—	—	—	—	—	—	—	—	—	—	—	—	—	—	480
—	—	—	—	—	—	—	—	—	—	—	—	—	—	174
1	3 00	1	5 00	1	13 70	—	—	—	—	—	—	—	—	126
—	—	—	—	—	—	—	—	—	—	—	—	—	—	8
2	7 35	1	5 00	1	13 70	—	—	—	—	—	—	—	—	8 952

## JURASSIQUE

—	—	—	—	—	—	—	—	—	—	—	—	—	—	309
—	—	—	—	—	—	—	—	—	—	—	—	—	—	147
—	—	—	—	—	—	—	—	—	—	—	—	—	—	312
—	—	—	—	—	—	—	—	—	—	—	—	—	—	154
—	—	—	—	—	—	—	—	—	—	—	—	—	—	184
—	—	—	—	—	—	—	—	—	—	—	—	—	—	274
—	—	—	—	—	—	—	—	—	—	—	—	—	—	229
—	—	—	—	—	—	—	—	—	—	—	—	—	—	217
—	—	—	—	—	—	—	—	—	—	—	—	—	—	142
—	—	—	—	—	—	—	—	—	—	—	—	—	—	191
—	—	—	—	—	—	—	—	—	—	—	—	—	—	92
—	—	—	—	—	—	—	—	—	—	—	—	—	—	62
—	—	—	—	—	—	—	—	—	—	—	—	—	—	2
—	—	—	—	—	—	—	—	—	—	—	—	—	—	2 315

## ROYAUME

## ET ELEVEURS PROFESSIONNELS

—	—	—	—	—	—	—	—	—	—	—	—	—	—	4 259
—	—	—	—	—	—	—	—	—	—	—	—	—	—	4 137
2	7 20	—	—	—	—	—	—	—	—	—	—	—	—	15 544
5	17 26	—	—	—	—	—	—	—	—	—	—	—	—	9 796
46	152 89	2	12 30	—	—	—	—	—	—	—	—	—	—	12 456
530	1 760 20	20	107 62	—	—	—	—	—	—	—	—	—	—	12 912
1 475	5 194 17	122	697 67	—	—	—	—	—	—	—	—	—	—	7 065
1 431	5 291 81	352	2 005 01	4	46 26	1	16 75	—	—	—	—	—	—	3 661
843	3 226 30	505	2 995 84	11	127 57	2	31 00	—	—	—	—	—	—	1 998
626	2 400 99	862	5 659 59	61	682 60	4	65 18	1	23 50	—	—	—	—	1 955
189	726 22	475	3 350 99	128	1 456 51	17	273 14	2	44 15	—	—	—	—	793
145	552 68	411	2 966 10	382	4 533 53	188	3 178 17	116	2 674 78	25	919 16	1	50 25	832
8	31 70	33	223 08	39	460 01	40	678 79	80	1 947 84	65	2 327 26	20	1 197 38	72
5 300	19 361 42	2 782	18 018 20	625	7 306 48	252	4 243 03	199	4 690 27	90	3 246 42	21	1 247 63	75 480

## PROFESSIONNELS

—	—	—	—	—	—	—	—	—	—	—	—	—	—	5 872
—	—	—	—	—	—	—	—	—	—	—	—	—	—	2 113
—	—	—	—	—	—	—	—	—	—	—	—	—	—	1 802
—	—	—	—	—	—	—	—	—	—	—	—	—	—	350
1	3 00	—	—	—	—	—	—	—	—	—	—	—	—	299
—	—	—	—	—	—	—	—	—	—	—	—	—	—	158
2	6 83	—	—	—	—	—	—	—	—	—	—	—	—	53
3	12 33	—	—	—	—	—	—	—	—	—	—	—	—	25
1	4 00	—	—	—	—	—	—	—	—	—	—	—	—	18
2	6 08	2	15 00	—	—	—	—	—	—	—	—	—	—	11
—	—	1	5 00	1	12 00	—	—	—	—	—	—	—	—	4
—	—	2	14 10	2	22 82	—	—	—	—	—	—	—	—	5
—	—	—	—	—	—	—	—	—	—	—	—	—	—	1
9	32 24	5	34 10	3	34 82	—	—	1	20 00	—	—	—	—	10 711

## REPARTITION DES EXPLOITATIONS D'APRES LEUR TAILLE ET D'APRES

SUPERFICIE AGRICOLE UTILISEE	Nombre d'explo- itations avec terres	Exploitations avec superficie en betteraves sucrières		EXPLOITATIONS PAR CLASSES								
				< 50 a		50 a < 1 ha		1 < 2 ha		2 < 3 ha		
		Ex- ploita- tions	ha a	Ex- ploita- tions	ha a	Ex- ploita- tions	ha a	Ex- ploita- tions	ha a	Ex- ploita- tions	ha a	
ha												

## CATEGORIE 3 : AUTRES PRODUCTEURS

0,01 — < 1	38 417	419	124 74	358	85 30	61	39 44	—	—	—	—
1 — < 2	8 841	228	100 14	154	44 96	59	38 75	15	16 43	—	—
2 — < 5	9 413	475	310 69	190	62 32	201	129 00	70	83 34	10	22 56
5 — < 7	1 973	133	123 01	20	6 38	65	44 93	43	56 15	2	4 35
7 — < 10	1 309	93	116 88	11	3 57	23	15 46	42	53 23	13	29 52
10 — < 15	743	57	107 06	3	90	7	4 71	25	35 55	14	31 94
15 — < 20	238	21	63 47	—	—	1	60	7	9 18	4	10 17
20 — < 25	105	11	32 30	1	30	—	—	2	2 95	3	7 05
25 — < 30	52	7	22 91	1	41	—	—	—	—	2	4 20
30 — < 40	40	7	32 31	—	—	—	—	—	—	1	2 00
40 — < 50	23	6	36 38	—	—	—	—	2	2 15	—	—
50 — < 100	24	8	105 00	—	—	—	—	—	—	—	—
≥ 100	9	5	299 05	—	—	—	—	—	—	—	—
<b>TOT.</b>	<b>61 187</b>	<b>1 470</b>	<b>1 473 94</b>	<b>738</b>	<b>204 14</b>	<b>417</b>	<b>272 89</b>	<b>206</b>	<b>258 98</b>	<b>49</b>	<b>111 79</b>

## CATEGORIE 4 :

0,01 — < 1	453	—	—	—	—	—	—	—	—	—	—
1 — < 2	127	1	1 40	—	—	—	—	1	1 40	—	—
2 — < 5	147	3	1 92	1	45	2	1 47	—	—	—	—
5 — < 7	44	1	50	—	—	1	50	—	—	—	—
7 — < 10	32	—	—	—	—	—	—	—	—	—	—
10 — < 15	33	5	9 75	—	—	2	1 10	—	—	1	2 20
15 — < 20	8	1	1 10	—	—	—	—	1	1 10	—	—
20 — < 25	9	2	3 10	—	—	—	—	2	3 10	—	—
25 — < 30	7	1	4 50	—	—	—	—	—	—	—	—
30 — < 40	8	1	6 29	—	—	—	—	—	—	—	—
40 — < 50	7	4	15 44	—	—	—	—	—	—	1	2 10
50 — < 100	14	4	43 80	—	—	—	—	—	—	—	—
≥ 100	5	—	—	—	—	—	—	—	—	—	—
<b>TOT.</b>	<b>894</b>	<b>23</b>	<b>87 80</b>	<b>1</b>	<b>45</b>	<b>5</b>	<b>3 07</b>	<b>4</b>	<b>5 60</b>	<b>2</b>	<b>4 30</b>

## ENSEMBLE

0,01 — < 1	49 065	483	143 76	410	96 64	73	47 12	—	—	—	—
1 — < 2	15 373	384	157 88	274	77 48	89	57 25	21	23 15	—	—
2 — < 5	28 799	2 371	1 445 08	1 004	328 29	1 011	661 04	326	382 64	24	52 44
5 — < 7	14 585	2 556	2 112 18	516	180 45	1 166	805 08	822	1 004 16	44	94 03
7 — < 10	18 474	4 471	5 106 86	407	143 47	1 360	952 96	2 228	2 909 79	423	917 35
10 — < 15	20 838	7 054	11 540 44	247	89 39	1 137	807 59	3 190	4 357 27	1 920	4 377 96
15 — < 20	12 642	5 300	12 543 37	51	18 26	329	232 57	1 531	2 158 53	1 781	4 191 82
20 — < 25	7 154	3 367	10 304 95	24	7 71	108	75 81	584	817 34	855	2 009 93
25 — < 30	4 127	2 060	7 711 08	8	3 03	50	34 16	241	334 95	394	931 43
30 — < 40	4 036	2 030	9 754 30	—	—	35	24 20	174	244 35	256	596 21
40 — < 50	1 772	955	6 172 72	1	20	8	6 04	46	65 56	80	185 34
50 — < 100	2 222	1 359	15 210 60	—	—	1	70	23	32 25	51	117 26
≥ 100	375	293	7 188 20	—	—	—	—	1	1 00	1	2 09
<b>TOT.</b>	<b>179 462</b>	<b>32 683</b>	<b>89 391 42</b>	<b>2 942</b>	<b>944 92</b>	<b>5 367</b>	<b>3 704 52</b>	<b>9 187</b>	<b>12 330 99</b>	<b>5 829</b>	<b>13 475 86</b>

## L'IMPORTANCE DE LA SUPERFICIE CULTIVEE EN BETTERAVES SUCRIERES

DE SUPERFICIE EN BETTERAVES SUCRIERES														Nombre d'exploitations ne cultivant pas de betteraves sucrières
3 < 5 ha		5 < 10 ha		10 < 15 ha		15 < 20 ha		20 < 30 ha		30 < 50 ha		50 ha et plus		
Ex-ploitations	ha a	Ex-ploitations	ha a	Ex-ploitations	ha a	Ex-ploitations	ha a	Ex-ploitations	ha a	Ex-ploitations	ha a	Ex-ploitations	ha a	

## PRODUISANT POUR LA VENTE

—	—	—	—	—	—	—	—	—	—	—	—	—	—	37 998
—	—	—	—	—	—	—	—	—	—	—	—	—	—	8 613
4	13 47	—	—	—	—	—	—	—	—	—	—	—	—	8 938
2	6 15	1	5 05	—	—	—	—	—	—	—	—	—	—	1 840
3	9 60	1	5 50	—	—	—	—	—	—	—	—	—	—	1 216
5	17 91	3	16 05	—	—	—	—	—	—	—	—	—	—	686
7	26 52	2	6 00	1	11 00	—	—	—	—	—	—	—	—	217
3	10 90	1	11 10	—	—	—	—	—	—	—	—	—	—	94
2	6 50	2	11 80	—	—	—	—	—	—	—	—	—	—	45
4	14 45	2	15 86	—	—	—	—	—	—	—	—	—	—	33
2	8 30	—	—	1	10 93	1	15 00	—	—	—	—	—	—	17
—	—	5	36 14	1	14 00	1	19 00	—	—	1	35 86	—	—	16
—	—	—	—	—	—	—	—	—	—	3	117 86	2	181 19	4
<b>32</b>	<b>113 80</b>	<b>17</b>	<b>107 50</b>	<b>3</b>	<b>35 93</b>	<b>2</b>	<b>34 00</b>	<b>—</b>	<b>—</b>	<b>4</b>	<b>153 72</b>	<b>2</b>	<b>181 19</b>	<b>59 717</b>

## ETABLISSEMENTS SPECIAUX

—	—	—	—	—	—	—	—	—	—	—	—	—	—	453
—	—	—	—	—	—	—	—	—	—	—	—	—	—	126
—	—	—	—	—	—	—	—	—	—	—	—	—	—	144
—	—	—	—	—	—	—	—	—	—	—	—	—	—	43
2	6 45	—	—	—	—	—	—	—	—	—	—	—	—	32
—	—	—	—	—	—	—	—	—	—	—	—	—	—	28
—	—	—	—	—	—	—	—	—	—	—	—	—	—	7
1	4 50	—	—	—	—	—	—	—	—	—	—	—	—	7
—	—	1	6 29	—	—	—	—	—	—	—	—	—	—	6
2	7 50	1	5 84	—	—	—	—	—	—	—	—	—	—	7
1	4 60	—	—	2	23 20	1	16 00	—	—	—	—	—	—	3
—	—	—	—	—	—	—	—	—	—	—	—	—	—	10
<b>6</b>	<b>23 05</b>	<b>2</b>	<b>12 13</b>	<b>2</b>	<b>23 20</b>	<b>1</b>	<b>16 00</b>	<b>—</b>	<b>—</b>	<b>—</b>	<b>—</b>	<b>—</b>	<b>—</b>	<b>871</b>

## DES CATEGORIES (1 à 4)

—	—	—	—	—	—	—	—	—	—	—	—	—	—	48 582
—	—	—	—	—	—	—	—	—	—	—	—	—	—	14 989
6	20 67	—	—	—	—	—	—	—	—	—	—	—	—	26 428
7	23 41	1	5 05	—	—	—	—	—	—	—	—	—	—	12 029
50	165 49	3	17 80	—	—	—	—	—	—	—	—	—	—	14 003
537	1 784 56	23	123 67	—	—	—	—	—	—	—	—	—	—	13 784
1 484	5 227 52	123	703 67	1	11 00	—	—	—	—	—	—	—	—	7 342
1 437	5 315 04	354	2 016 11	4	46 26	1	16 75	—	—	—	—	—	—	3 787
847	3 241 30	507	3 007 64	11	127 57	2	31 00	—	—	—	—	—	—	2 067
632	2 421 52	867	5 696 74	61	682 60	4	65 18	1	23 50	—	—	—	—	2 006
193	742 02	477	3 361 83	130	1 479 44	18	288 14	2	44 15	—	—	—	—	817
146	557 28	418	3 016 34	387	4 593 55	190	3 213 17	116	2 674 78	26	955 02	1	50 25	863
8	31 70	33	223 08	39	460 01	40	678 79	81	1 967 84	68	2 445 12	22	1 378 57	82
<b>5 347</b>	<b>19 530 51</b>	<b>2 806</b>	<b>18 171 93</b>	<b>633</b>	<b>7 400 43</b>	<b>255</b>	<b>4 293 03</b>	<b>200</b>	<b>4 710 27</b>	<b>94</b>	<b>3 400 14</b>	<b>23</b>	<b>1 428 82</b>	<b>146 779</b>

## REPARTITION DES EXPLOITATIONS D'APRES LEUR TAILLE ET D'APRES

SUPERFICIE AGRICOLE UTILISEE	ha	Nombre d'exploitations avec terres	Exploitations avec superficie en lin		EXPLOITATIONS PAR CLASSES					
			Ex-ploitations	ha a	< 50 a		50 a < 1 ha		1 < 3 ha	
					Ex-ploitations	ha a	Ex-ploitations	ha a	Ex-ploitations	ha a

## PROVINCE

0,01 — < 1	5 847	—	—	—	—	—	—	—	—
1 — < 2	2 560	—	—	—	—	—	—	—	—
2 — < 5	3 819	—	—	—	—	—	—	—	—
5 — < 7	1 596	—	—	—	—	—	—	—	—
7 — < 10	2 096	—	—	—	—	—	—	—	—
10 — < 15	2 143	—	—	—	—	—	—	—	—
15 — < 20	893	—	—	—	—	—	—	—	—
20 — < 25	293	—	—	—	—	—	—	—	—
25 — < 30	102	—	—	—	—	—	—	—	—
30 — < 40	51	—	—	—	—	—	—	—	—
40 — < 50	16	—	—	—	—	—	—	—	—
50 — < 100	20	—	—	—	—	—	—	—	—
≥ 100	7	—	—	—	—	—	—	—	—
<b>TOT.</b>	<b>19 443</b>	—	—	—	—	—	—	—	—

## PROVINCE

0,01 — < 1	13 121	—	—	—	—	—	—	—	—
1 — < 2	2 982	—	—	—	—	—	—	—	—
2 — < 5	5 254	—	—	—	—	—	—	—	—
5 — < 7	2 107	1	20	1	20	—	—	—	—
7 — < 10	2 177	—	—	—	—	—	—	—	—
10 — < 15	2 169	6	11 98	—	—	1	86	3	4 87
15 — < 20	1 196	7	14 45	—	—	—	—	6	10 85
20 — < 25	681	16	42 97	—	—	—	—	10	19 69
25 — < 30	379	13	41 13	—	—	—	—	6	11 23
30 — < 40	398	24	67 38	—	—	—	—	15	32 83
40 — < 50	188	20	81 81	—	—	—	—	3	7 15
50 — < 100	296	43	290 31	—	—	—	—	5	12 00
≥ 100	59	13	108 30	—	—	—	—	—	—
<b>TOT.</b>	<b>31 007</b>	<b>143</b>	<b>658 53</b>	<b>1</b>	<b>20</b>	<b>1</b>	<b>86</b>	<b>48</b>	<b>98 62</b>

## PROVINCE

0,01 — < 1	3 935	1	60	—	—	1	60	—	—
1 — < 2	954	—	—	—	—	—	—	—	—
2 — < 5	1 941	5	4 11	2	64	1	80	2	2 67
5 — < 7	1 023	5	6 25	—	—	3	2 25	1	1 00
7 — < 10	1 485	26	25 27	1	45	13	9 69	12	15 13
10 — < 15	2 266	96	130 89	1	40	19	14 01	72	98 33
15 — < 20	2 070	136	224 86	—	—	14	10 38	109	166 13
20 — < 25	1 405	102	194 33	—	—	3	1 95	88	154 93
25 — < 30	930	96	192 38	—	—	4	3 22	79	138 40
30 — < 40	908	113	349 00	—	—	—	—	57	112 69
40 — < 50	437	72	253 76	—	—	1	50	28	57 35
50 — < 100	434	104	517 15	—	—	—	—	21	42 46
≥ 100	63	17	204 35	—	—	—	—	1	2 65
<b>TOT.</b>	<b>17 851</b>	<b>773</b>	<b>2 102 95</b>	<b>4</b>	<b>1 49</b>	<b>59</b>	<b>43 40</b>	<b>470</b>	<b>791 74</b>

## PROVINCE

0,01 — < 1	3 001	—	—	—	—	—	—	—	—
1 — < 2	918	1	1 10	—	—	—	—	1	1 10
2 — < 5	2 404	—	—	—	—	—	—	—	—
5 — < 7	1 540	1	26	1	26	—	—	—	—
7 — < 10	2 142	—	—	—	—	—	—	—	—
10 — < 15	2 773	2	4 50	—	—	—	—	2	4 50
15 — < 20	1 715	4	7 85	1	10	—	—	2	3 75
20 — < 25	862	8	34 13	—	—	—	—	2	4 20
25 — < 30	437	3	14 09	—	—	—	—	1	2 90
30 — < 40	410	12	44 87	—	—	1	65	3	7 30
40 — < 50	198	17	86 20	—	—	—	—	2	4 80
50 — < 100	368	69	457 30	—	—	—	—	2	4 87
≥ 100	64	14	127 95	—	—	—	—	—	—
<b>TOT.</b>	<b>16 832</b>	<b>131</b>	<b>778 25</b>	<b>2</b>	<b>36</b>	<b>1</b>	<b>65</b>	<b>15</b>	<b>33 42</b>



## L'IMPORTANCE DE LA SUPERFICIE CULTIVEE EN LIN

DE SUPERFICIE EN LIN										Nombre d'explo- itations ne cultivant pas de lin
3 < 5 ha		5 < 10 ha		10 < 20 ha		20 < 30 ha		30 ha et plus		
Ex- ploi- tations	ha a	Ex- ploi- tations	ha a	Ex- ploi- tations	ha a	Ex- ploi- tations	ha a	Ex- ploi- tations	ha a	
<b>D'ANVERS</b>										
—	—	—	—	—	—	—	—	—	—	5 847
—	—	—	—	—	—	—	—	—	—	2 560
—	—	—	—	—	—	—	—	—	—	3 819
—	—	—	—	—	—	—	—	—	—	1 596
—	—	—	—	—	—	—	—	—	—	2 096
—	—	—	—	—	—	—	—	—	—	2 143
—	—	—	—	—	—	—	—	—	—	893
—	—	—	—	—	—	—	—	—	—	293
—	—	—	—	—	—	—	—	—	—	102
—	—	—	—	—	—	—	—	—	—	51
—	—	—	—	—	—	—	—	—	—	16
—	—	—	—	—	—	—	—	—	—	20
—	—	—	—	—	—	—	—	—	—	7
—	—	—	—	—	—	—	—	—	—	<b>19 443</b>
<b>DE BRABANT</b>										
—	—	—	—	—	—	—	—	—	—	13 121
—	—	—	—	—	—	—	—	—	—	2 982
—	—	—	—	—	—	—	—	—	—	5 254
—	—	—	—	—	—	—	—	—	—	2 106
—	—	—	—	—	—	—	—	—	—	2 177
2	6 25	—	—	—	—	—	—	—	—	2 163
1	3 60	—	—	—	—	—	—	—	—	1 189
5	18 15	1	5 13	—	—	—	—	—	—	665
6	23 40	1	6 50	—	—	—	—	—	—	366
9	34 55	—	—	—	—	—	—	—	—	374
13	48 06	4	26 60	—	—	—	—	—	—	168
9	34 50	19	117 70	10	126 11	—	—	—	—	253
1	3 00	10	77 10	2	28 20	—	—	—	—	46
<b>46</b>	<b>171 51</b>	<b>35</b>	<b>233 03</b>	<b>12</b>	<b>154 31</b>	—	—	—	—	<b>30 864</b>
<b>DE HAINAUT</b>										
—	—	—	—	—	—	—	—	—	—	3 934
—	—	—	—	—	—	—	—	—	—	954
—	—	—	—	—	—	—	—	—	—	1 936
1	3 00	—	—	—	—	—	—	—	—	1 018
—	—	—	—	—	—	—	—	—	—	1 459
2	6 20	2	11 95	—	—	—	—	—	—	2 170
11	37 65	2	10 70	—	—	—	—	—	—	1 934
10	32 45	1	5 00	—	—	—	—	—	—	1 303
12	41 96	1	8 80	—	—	—	—	—	—	834
46	173 17	10	63 14	—	—	—	—	—	—	795
25	90 69	18	105 22	—	—	—	—	—	—	365
35	136 44	43	281 39	5	56 86	—	—	—	—	330
—	—	4	27 82	11	151 78	1	22 10	—	—	46
<b>142</b>	<b>521 56</b>	<b>81</b>	<b>514 02</b>	<b>16</b>	<b>208 64</b>	<b>1</b>	<b>22 10</b>	—	—	<b>17 078</b>
<b>DE LIEGE</b>										
—	—	—	—	—	—	—	—	—	—	3 001
—	—	—	—	—	—	—	—	—	—	917
—	—	—	—	—	—	—	—	—	—	2 404
—	—	—	—	—	—	—	—	—	—	1 539
—	—	—	—	—	—	—	—	—	—	2 142
—	—	—	—	—	—	—	—	—	—	2 771
1	4 00	—	—	—	—	—	—	—	—	1 711
3	11 83	3	18 10	—	—	—	—	—	—	854
1	4 00	1	7 19	—	—	—	—	—	—	434
5	17 92	3	19 00	—	—	—	—	—	—	398
6	23 80	8	47 60	1	10 00	—	—	—	—	181
19	78 02	40	267 90	7	82 50	1	24 01	—	—	299
—	—	8	58 25	6	69 70	—	—	—	—	50
<b>35</b>	<b>139 57</b>	<b>63</b>	<b>418 04</b>	<b>14</b>	<b>162 20</b>	<b>1</b>	<b>24 01</b>	—	—	<b>16 701</b>

## REPARTITION DES EXPLOITATIONS D'APRES LEUR TAILLE ET D'APRES

SUPERFICIE AGRICOLE UTILISEE	ha	Nombre d'explo- itations avec terres	Exploitations avec superficie en fin		EXPLOITATIONS PAR CLASSES					
			Ex- ploi- tations	ha a	< 50 a		50 a < 1 ha		1 < 3 ha	
					Ex- ploi- tations	ha a	Ex- ploi- tations	ha a	Ex- ploi- tations	ha a

## PROVINCE

0,01 — <	1	5 000	—	—	—	—	—	—	—	—
1 — <	2	1 677	—	—	—	—	—	—	—	—
2 — <	5	2 930	—	—	—	—	—	—	—	—
5 — <	7	1 319	2	95	1	35	1	60	—	—
7 — <	10	1 504	—	—	—	—	—	—	—	—
10 — <	15	1 654	—	—	—	—	—	—	—	—
15 — <	20	846	—	—	—	—	—	—	—	—
20 — <	25	301	1	4 00	—	—	—	—	—	—
25 — <	30	154	2	5 55	—	—	—	—	1	2 05
30 — <	40	112	3	11 50	—	—	—	—	—	—
40 — <	50	53	4	17 54	—	—	—	—	—	—
50 — <	100	76	8	40 47	—	—	—	—	1	2 10
≥ 100		10	1	10 00	—	—	—	—	—	—
<b>TOT.</b>		<b>15 636</b>	<b>21</b>	<b>90 01</b>	<b>1</b>	<b>35</b>	<b>1</b>	<b>60</b>	<b>2</b>	<b>4 15</b>

## PROVINCE

0,01 — <	1	1 505	—	—	—	—	—	—	—	—
1 — <	2	636	—	—	—	—	—	—	—	—
2 — <	5	1 555	1	1 60	—	—	—	—	1	1 60
5 — <	7	815	—	—	—	—	—	—	—	—
7 — <	10	1 074	—	—	—	—	—	—	—	—
10 — <	15	1 561	—	—	—	—	—	—	—	—
15 — <	20	1 399	—	—	—	—	—	—	—	—
20 — <	25	1 049	—	—	—	—	—	—	—	—
25 — <	30	632	—	—	—	—	—	—	—	—
30 — <	40	674	—	—	—	—	—	—	—	—
40 — <	50	287	1	3 00	—	—	—	—	—	—
50 — <	100	227	3	22 00	—	—	—	—	—	—
≥ 100		10	—	—	—	—	—	—	—	—
<b>TOT.</b>		<b>11 424</b>	<b>5</b>	<b>26 60</b>	<b>—</b>	<b>—</b>	<b>—</b>	<b>—</b>	<b>1</b>	<b>1 60</b>

## PROVINCE

0,01 — <	1	2 735	—	—	—	—	—	—	—	—
1 — <	2	615	—	—	—	—	—	—	—	—
2 — <	5	1 203	—	—	—	—	—	—	—	—
5 — <	7	499	1	1 58	—	—	—	—	1	1 58
7 — <	10	660	1	2 00	—	—	—	—	1	2 00
10 — <	15	921	1	5 00	—	—	—	—	—	—
15 — <	20	850	5	21 02	—	—	—	—	2	4 70
20 — <	25	770	3	6 50	—	—	1	80	1	2 50
25 — <	30	587	6	14 32	—	—	—	—	5	11 32
30 — <	40	730	12	41 30	—	—	—	—	5	10 60
40 — <	50	358	12	45 99	—	—	—	—	4	9 06
50 — <	100	661	51	311 44	—	—	1	54	4	8 69
≥ 100		155	38	392 52	—	—	—	—	1	2 00
<b>TOT.</b>		<b>10 744</b>	<b>130</b>	<b>841 67</b>	<b>—</b>	<b>—</b>	<b>2</b>	<b>1 34</b>	<b>24</b>	<b>52 45</b>

## PROVINCE DE LA

0,01 — <	1	9 129	4	2 82	1	45	3	2 37	—	—
1 — <	2	3 006	3	2 24	—	—	2	1 24	1	1 00
2 — <	5	5 604	11	12 40	—	—	5	3 50	6	8 90
5 — <	7	3 073	12	23 98	1	42	3	1 90	6	10 00
7 — <	10	3 834	20	27 25	—	—	7	4 11	12	20 14
10 — <	15	3 558	49	83 48	—	—	8	5 45	35	46 58
15 — <	20	1 468	47	95 03	—	—	5	3 60	34	48 88
20 — <	25	569	32	78 68	—	—	2	1 70	24	42 55
25 — <	30	229	16	43 80	—	—	1	70	9	18 50
30 — <	40	179	19	69 90	—	—	—	—	7	15 05
40 — <	50	44	9	38 58	—	—	—	—	1	1 68
50 — <	100	29	9	131 91	—	—	—	—	—	—
≥ 100		1	—	—	—	—	—	—	—	—
<b>TOT.</b>		<b>30 723</b>	<b>231</b>	<b>610 07</b>	<b>2</b>	<b>87</b>	<b>36</b>	<b>24 57</b>	<b>135</b>	<b>213 28</b>

## L'IMPORTANCE DE LA SUPERFICIE CULTIVEE EN LIN

DE SUPERFICIE EN LIN										Nombre d'explo- itations ne cultivant pas de lin
3 < 5 ha		5 < 10 ha		10 < 20 ha		20 < 30 ha		30 ha et plus		
Ex- plo- itations	ha a	Ex- plo- itations	ha a	Ex- plo- itations	ha a	Ex- plo- itations	ha a	Ex- plo- itations	ha a	

## DE LIMBOURG

—	—	—	—	—	—	—	—	—	—	5 000
—	—	—	—	—	—	—	—	—	—	1 677
—	—	—	—	—	—	—	—	—	—	2 930
—	—	—	—	—	—	—	—	—	—	1 317
—	—	—	—	—	—	—	—	—	—	1 504
—	—	—	—	—	—	—	—	—	—	1 654
—	—	—	—	—	—	—	—	—	—	846
1	4 00	—	—	—	—	—	—	—	—	300
1	3 50	—	—	—	—	—	—	—	—	152
2	6 50	1	5 00	—	—	—	—	—	—	109
3	10 00	1	7 54	—	—	—	—	—	—	49
3	10 00	4	28 37	—	—	—	—	—	—	68
—	—	—	—	1	10 00	—	—	—	—	9
10	34 00	6	40 91	1	10 00	—	—	—	—	15 615

## DE LUXEMBOURG

—	—	—	—	—	—	—	—	—	—	1 505
—	—	—	—	—	—	—	—	—	—	636
—	—	—	—	—	—	—	—	—	—	1 554
—	—	—	—	—	—	—	—	—	—	815
—	—	—	—	—	—	—	—	—	—	1 074
—	—	—	—	—	—	—	—	—	—	1 561
—	—	—	—	—	—	—	—	—	—	1 399
—	—	—	—	—	—	—	—	—	—	1 049
—	—	—	—	—	—	—	—	—	—	632
—	—	—	—	—	—	—	—	—	—	674
1	3 00	—	—	—	—	—	—	—	—	286
—	—	3	22 00	—	—	—	—	—	—	224
—	—	—	—	—	—	—	—	—	—	10
1	3 00	3	22 00	—	—	—	—	—	—	11 419

## DE NAMUR

—	—	—	—	—	—	—	—	—	—	2 735
—	—	—	—	—	—	—	—	—	—	615
—	—	—	—	—	—	—	—	—	—	1 203
—	—	—	—	—	—	—	—	—	—	498
—	—	1	5 00	—	—	—	—	—	—	659
2	9 32	1	7 00	—	—	—	—	—	—	920
1	3 20	—	—	—	—	—	—	—	—	845
1	3 00	—	—	—	—	—	—	—	—	767
5	18 30	2	12 40	—	—	—	—	—	—	581
3	10 50	5	26 43	—	—	—	—	—	—	718
12	47 46	31	209 25	2	22 50	1	23 00	—	—	346
4	14 40	16	111 62	15	210 70	1	20 80	1	33 00	610
28	106 18	56	371 70	17	233 20	2	43 80	1	33 00	10 614

## FLANDRE ORIENTALE

—	—	—	—	—	—	—	—	—	—	9 125
—	—	—	—	—	—	—	—	—	—	3 003
—	—	—	—	—	—	—	—	—	—	5 593
—	—	2	11 66	—	—	—	—	—	—	3 061
1	3 00	—	—	—	—	—	—	—	—	3 814
3	12 20	3	19 25	—	—	—	—	—	—	3 509
4	15 95	4	26 60	—	—	—	—	—	—	1 421
3	11 03	3	23 40	—	—	—	—	—	—	537
5	17 85	1	6 75	—	—	—	—	—	—	213
7	25 15	5	29 70	—	—	—	—	—	—	160
4	15 90	4	21 00	—	—	—	—	—	—	35
3	12 60	4	29 31	—	—	1	20 00	1	70 00	20
—	—	—	—	—	—	—	—	—	—	1
30	113 68	26	167 67	—	—	1	20 00	1	70 00	30 492





## REPARTITION DES EXPLOITATIONS D'APRES LEUR TAILLE ET D'APRES

SUPERFICIE AGRICOLE UTILISEE	ha	Nombre d'exploit- ations avec terres	Exploitations avec superficie en lin		EXPLOITATIONS PAR CLASSES					
					< 50 a		50 a < 1 ha		1 < 3 ha	
			Ex- ploi- tations	ha a	Ex- ploi- tations	ha a	Ex- ploi- tations	ha a	Ex- ploi- tations	ha a

## REGION

0,01 — < 1	16 635	3	1 10	2	46	1	64	—	—
1 — < 2	4 535	6	3 93	1	40	4	2 33	1	1 20
2 — < 5	8 329	12	13 03	—	—	6	3 76	6	9 27
5 — < 7	4 085	30	22 10	6	2 05	18	12 13	6	7 92
7 — < 10	4 702	65	68 94	2	80	23	15 99	40	52 15
10 — < 15	4 813	190	240 84	3	1 30	42	31 10	143	201 99
15 — < 20	2 662	226	358 77	2	89	29	21 85	184	290 03
20 — < 25	1 420	166	318 08	—	—	10	8 52	141	251 03
25 — < 30	719	115	267 31	—	—	2	1 60	94	177 97
30 — < 40	521	75	218 21	—	—	—	—	44	89 91
40 — < 50	200	26	93 46	—	—	—	—	7	12 84
50 — < 100	199	30	148 11	—	—	—	—	7	14 00
≥ 100	34	8	56 20	—	—	—	—	—	—
<b>TOT.</b>	<b>48 854</b>	<b>952</b>	<b>1 810 08</b>	<b>16</b>	<b>5 90</b>	<b>135</b>	<b>97 92</b>	<b>673</b>	<b>1 108 31</b>

## REGION

0,01 — < 1	6 793	1	60	—	—	1	60	—	—
1 — < 2	1 566	1	1 10	—	—	—	—	1	1 10
2 — < 5	3 090	4	2 84	2	64	1	80	1	1 40
5 — < 7	1 687	8	8 69	1	26	4	2 85	2	2 58
7 — < 10	2 386	27	26 57	1	45	15	10 99	11	15 13
10 — < 15	3 522	102	140 82	—	—	22	15 97	74	100 45
15 — < 20	2 821	152	249 94	1	10	18	13 23	119	182 44
20 — < 25	1 777	126	254 82	—	—	5	3 73	104	189 48
25 — < 30	1 146	105	236 08	—	—	4	3 22	80	144 21
30 — < 40	1 157	154	476 12	—	—	1	65	77	157 58
40 — < 50	564	100	389 10	—	—	1	50	31	67 46
50 — < 100	777	197	1 119 69	—	—	1	54	28	59 12
≥ 100	167	48	574 87	—	—	—	—	1	2 65
<b>TOT.</b>	<b>27 453</b>	<b>1 025</b>	<b>3 481 24</b>	<b>5</b>	<b>1 45</b>	<b>73</b>	<b>53 08</b>	<b>529</b>	<b>923 60</b>

## REGION

0,01 — < 1	1 321	—	—	—	—	—	—	—	—
1 — < 2	453	—	—	—	—	—	—	—	—
2 — < 5	1 184	—	—	—	—	—	—	—	—
5 — < 7	743	—	—	—	—	—	—	—	—
7 — < 10	1 054	—	—	—	—	—	—	—	—
10 — < 15	1 484	—	—	—	—	—	—	—	—
15 — < 20	948	—	—	—	—	—	—	—	—
20 — < 25	472	—	—	—	—	—	—	—	—
25 — < 30	196	—	—	—	—	—	—	—	—
30 — < 40	143	—	—	—	—	—	—	—	—
40 — < 50	38	—	—	—	—	—	—	—	—
50 — < 100	28	1	6 50	—	—	—	—	—	—
≥ 100	—	—	—	—	—	—	—	—	—
<b>TOT.</b>	<b>8 064</b>	<b>1</b>	<b>6 50</b>	—	—	—	—	—	—

## CAMPINE

0,01 — < 1	79	—	—	—	—	—	—	—	—
1 — < 2	8	—	—	—	—	—	—	—	—
2 — < 5	19	—	—	—	—	—	—	—	—
5 — < 7	7	—	—	—	—	—	—	—	—
7 — < 10	12	—	—	—	—	—	—	—	—
10 — < 15	17	—	—	—	—	—	—	—	—
15 — < 20	20	1	1 40	—	—	—	—	1	1 40
20 — < 25	14	—	—	—	—	—	—	—	—
25 — < 30	6	1	1 45	—	—	—	—	1	1 45
30 — < 40	5	2	4 75	—	—	—	—	1	1 50
40 — < 50	2	—	—	—	—	—	—	—	—
50 — < 100	1	—	—	—	—	—	—	—	—
≥ 100	—	—	—	—	—	—	—	—	—
<b>TOT.</b>	<b>190</b>	<b>4</b>	<b>7 60</b>	—	—	—	—	<b>3</b>	<b>4 35</b>



## REPARTITION DES EXPLOITATIONS D'APRES LEUR TAILLE ET D'APRES

SUPERFICIE AGRICOLE UTILISEE	ha	Nombre d'explo- itations avec terres	Exploitations avec superficie en lin		EXPLOITATIONS PAR CLASSES					
					< 50 a		50 a < 1 ha		1 < 3 ha	
			Ex- ploi- tations	ha a	Ex- ploi- tations	ha a	Ex- ploi- tations	ha a	Ex- ploi- tations	ha a

CON

0,01 — < 1	2 728	—	—	—	—	—	—	—	—	—
1 — < 2	645	—	—	—	—	—	—	—	—	—
2 — < 5	1 080	—	—	—	—	—	—	—	—	—
5 — < 7	449	—	—	—	—	—	—	—	—	—
7 — < 10	519	—	—	—	—	—	—	—	—	—
10 — < 15	688	2	7 50	—	—	—	—	1	2 50	—
15 — < 20	619	2	7 00	—	—	—	—	1	2 50	—
20 — < 25	543	3	16 60	—	—	—	—	—	—	—
25 — < 30	386	2	4 40	—	—	—	—	1	1 40	—
30 — < 40	520	6	21 95	—	—	—	—	2	4 15	—
40 — < 50	294	11	42 77	—	—	—	—	3	5 55	—
50 — < 100	624	53	349 77	—	—	—	—	3	5 80	—
≥ 100	128	24	194 05	—	—	—	—	1	2 00	—
<b>TOT.</b>	<b>9 223</b>	<b>103</b>	<b>644 04</b>	—	—	—	—	<b>12</b>	<b>23 90</b>	—

HAUTE

0,01 — < 1	216	—	—	—	—	—	—	—	—	—
1 — < 2	163	—	—	—	—	—	—	—	—	—
2 — < 5	795	—	—	—	—	—	—	—	—	—
5 — < 7	604	—	—	—	—	—	—	—	—	—
7 — < 10	838	—	—	—	—	—	—	—	—	—
10 — < 15	869	—	—	—	—	—	—	—	—	—
15 — < 20	372	—	—	—	—	—	—	—	—	—
20 — < 25	102	—	—	—	—	—	—	—	—	—
25 — < 30	23	—	—	—	—	—	—	—	—	—
30 — < 40	13	—	—	—	—	—	—	—	—	—
40 — < 50	4	—	—	—	—	—	—	—	—	—
50 — < 100	1	—	—	—	—	—	—	—	—	—
≥ 100	1	—	—	—	—	—	—	—	—	—
<b>TOT.</b>	<b>4 001</b>	—	—	—	—	—	—	—	—	—

REGION

0,01 — < 1	210	—	—	—	—	—	—	—	—	—
1 — < 2	55	—	—	—	—	—	—	—	—	—
2 — < 5	118	—	—	—	—	—	—	—	—	—
5 — < 7	89	—	—	—	—	—	—	—	—	—
7 — < 10	103	—	—	—	—	—	—	—	—	—
10 — < 15	165	—	—	—	—	—	—	—	—	—
15 — < 20	176	—	—	—	—	—	—	—	—	—
20 — < 25	105	—	—	—	—	—	—	—	—	—
25 — < 30	73	—	—	—	—	—	—	—	—	—
30 — < 40	70	—	—	—	—	—	—	—	—	—
40 — < 50	33	1	2 50	—	—	—	—	1	2 50	—
50 — < 100	24	1	6 50	—	—	—	—	—	—	—
≥ 100	—	—	—	—	—	—	—	—	—	—
<b>TOT.</b>	<b>1 221</b>	<b>2</b>	<b>9 00</b>	—	—	—	—	<b>1</b>	<b>2 50</b>	—

FA

0,01 — < 1	626	—	—	—	—	—	—	—	—	—
1 — < 2	205	—	—	—	—	—	—	—	—	—
2 — < 5	492	—	—	—	—	—	—	—	—	—
5 — < 7	202	—	—	—	—	—	—	—	—	—
7 — < 10	311	—	—	—	—	—	—	—	—	—
10 — < 15	386	—	—	—	—	—	—	—	—	—
15 — < 20	438	1	7 00	—	—	—	—	—	—	—
20 — < 25	354	—	—	—	—	—	—	—	—	—
25 — < 30	289	—	—	—	—	—	—	—	—	—
30 — < 40	358	—	—	—	—	—	—	—	—	—
40 — < 50	165	—	—	—	—	—	—	—	—	—
50 — < 100	225	2	13 00	—	—	—	—	—	—	—
≥ 100	19	3	18 00	—	—	—	—	—	—	—
<b>TOT.</b>	<b>4 070</b>	<b>6</b>	<b>38 00</b>	—	—	—	—	—	—	—





## REPARTITION DES EXPLOITATIONS D'APRES LEUR TAILLE ET D'APRES

SUPERFICIE AGRICOLE UTILISEE	Nombre d'exploitations avec terres	Exploitations avec superficie en lin		EXPLOITATIONS PAR CLASSES					
				< 50 a		50 a < 1 ha		1 < 3 ha	
		Ex- ploi- tations	ha a	Ex- ploi- tations	ha a	Ex- ploi- tations	ha a	Ex- ploi- tations	ha a

**AR**

0,01 — < 1	1 146	—	—	—	—	—	—	—	—
1 — < 2	460	—	—	—	—	—	—	—	—
2 — < 5	1 228	1	1 60	—	—	—	—	1	1 60
5 — < 7	666	—	—	—	—	—	—	—	—
7 — < 10	880	—	—	—	—	—	—	—	—
10 — < 15	1 285	—	—	—	—	—	—	—	—
15 — < 20	1 154	—	—	—	—	—	—	—	—
20 — < 25	850	—	—	—	—	—	—	—	—
25 — < 30	496	—	—	—	—	—	—	—	—
30 — < 40	480	—	—	—	—	—	—	—	—
40 — < 50	174	1	3 00	—	—	—	—	—	—
50 — < 100	129	4	27 50	—	—	—	—	—	—
≥ 100	8	—	—	—	—	—	—	—	—
<b>TOT.</b>	<b>8 956</b>	<b>6</b>	<b>32 10</b>	—	—	—	—	<b>1</b>	<b>1 60</b>

**REGION**

0,01 — < 1	309	—	—	—	—	—	—	—	—
1 — < 2	147	—	—	—	—	—	—	—	—
2 — < 5	312	—	—	—	—	—	—	—	—
5 — < 7	154	—	—	—	—	—	—	—	—
7 — < 10	184	—	—	—	—	—	—	—	—
10 — < 15	274	—	—	—	—	—	—	—	—
15 — < 20	229	—	—	—	—	—	—	—	—
20 — < 25	217	—	—	—	—	—	—	—	—
25 — < 30	142	—	—	—	—	—	—	—	—
30 — < 40	191	—	—	—	—	—	—	—	—
40 — < 50	92	—	—	—	—	—	—	—	—
50 — < 100	62	—	—	—	—	—	—	—	—
≥ 100	2	—	—	—	—	—	—	—	—
<b>TOT.</b>	<b>2 315</b>	—	—	—	—	—	—	—	—

**LE**

**CATEGORIE 1 : AGRICULTEURS**

0,01 — < 1	4 318	2	60	2	60	—	—	—	—
1 — < 2	4 290	3	1 81	—	—	3	1 81	—	—
2 — < 5	17 403	23	25 37	2	64	10	6 72	10	14 01
5 — < 7	12 194	51	58 28	7	2 31	25	17 30	16	24 01
7 — < 10	16 811	116	124 96	3	1 25	46	31 86	66	88 85
10 — < 15	19 884	363	510 44	3	1 30	72	52 77	272	382 92
15 — < 20	12 333	466	788 71	3	99	54	40 24	372	585 56
20 — < 25	7 006	389	804 00	—	—	16	12 95	321	572 16
25 — < 30	4 049	324	748 03	—	—	9	7 33	248	461 68
30 — < 40	3 971	410	1 221 80	1	15	2	1 54	222	451 42
40 — < 50	1 734	219	835 91	—	—	1	50	70	151 27
50 — < 100	2 175	351	2 072 44	—	—	—	—	48	102 82
≥ 100	359	83	829 82	—	—	—	—	2	4 65
<b>TOT.</b>	<b>106 527</b>	<b>2 800</b>	<b>8 022 17</b>	<b>21</b>	<b>7 24</b>	<b>238</b>	<b>173 02</b>	<b>1 647</b>	<b>2 839 35</b>

**CATEGORIE 2 : HORTICULTEURS**

0,01 — < 1	5 877	—	—	—	—	—	—	—	—
1 — < 2	2 115	—	—	—	—	—	—	—	—
2 — < 5	1 836	1	1 50	—	—	—	—	1	1 50
5 — < 7	374	—	—	—	—	—	—	—	—
7 — < 10	322	—	—	—	—	—	—	—	—
10 — < 15	178	1	86	—	—	1	86	—	—
15 — < 20	63	1	1 50	—	—	—	—	1	1 50
20 — < 25	34	2	6 00	—	—	—	—	1	2 00
25 — < 30	19	—	—	—	—	—	—	—	—
30 — < 40	17	1	2 10	—	—	—	—	1	2 10
40 — < 50	8	1	4 40	—	—	—	—	—	—
50 — < 100	9	—	—	—	—	—	—	—	—
≥ 100	2	—	—	—	—	—	—	—	—
<b>TOT.</b>	<b>10 854</b>	<b>7</b>	<b>16 36</b>	—	—	<b>1</b>	<b>86</b>	<b>4</b>	<b>7 10</b>



## REPARTITION DES EXPLOITATIONS D'APRES LEUR TAILLE ET D'APRES

SUPERFICIE AGRICOLE UTILISEE	ha	Nombre d'exploitations avec terres	Exploitations avec superficie en lin		EXPLOITATIONS PAR CLASSES					
					< 50 a		50 a < 1 ha		1 < 3 ha	
			Ex-ploitations	ha a	Ex-ploitations	ha a	Ex-ploitations	ha a	Ex-ploitations	ha a

## CATEGORIE 3 : AUTRES PRODUCTEURS

0,01 — < 1	38 417	11	5 94	5	1 48	6	4 46	—	—
1 — < 2	8 841	9	7 30	1	40	4	2 46	4	4 44
2 — < 5	9 413	14	17 92	1	40	5	3 47	8	14 05
5 — < 7	1 973	5	4 88	—	—	3	2 08	2	2 80
7 — < 10	1 309	6	7 87	—	—	2	1 40	4	6 47
10 — < 15	743	6	22 70	1	40	—	—	—	—
15 — < 20	238	3	15 30	—	—	—	—	—	—
20 — < 25	105	—	—	—	—	—	—	—	—
25 — < 30	52	—	—	—	—	—	—	—	—
30 — < 40	40	1	4 50	—	—	—	—	—	—
40 — < 50	23	1	2 00	—	—	—	—	1	2 00
50 — < 100	24	2	10 40	—	—	—	—	—	—
≥ 100	9	1	22 10	—	—	—	—	—	—
<b>TOT.</b>	<b>61 187</b>	<b>59</b>	<b>120 91</b>	<b>8</b>	<b>2 68</b>	<b>20</b>	<b>13 87</b>	<b>19</b>	<b>29 76</b>

## CATEGORIE 4 :

0,01 — < 1	453	—	—	—	—	—	—	—	—
1 — < 2	127	—	—	—	—	—	—	—	—
2 — < 5	147	1	1	1	1	—	—	—	—
5 — < 7	44	—	—	—	—	—	—	—	—
7 — < 10	32	—	—	—	—	—	—	—	—
10 — < 15	33	1	2 20	—	—	—	—	1	2 20
15 — < 20	8	—	—	—	—	—	—	—	—
20 — < 25	9	—	—	—	—	—	—	—	—
25 — < 30	7	—	—	—	—	—	—	—	—
30 — < 40	8	1	3 00	—	—	—	—	—	—
40 — < 50	7	1	2 56	—	—	—	—	1	2 56
50 — < 100	14	1	54	—	—	1	54	—	—
≥ 100	5	—	—	—	—	—	—	—	—
<b>TOT.</b>	<b>894</b>	<b>5</b>	<b>8 31</b>	<b>1</b>	<b>1</b>	<b>1</b>	<b>54</b>	<b>2</b>	<b>4 76</b>

## ENSEMBLE

0,01 — < 1	49 065	13	6 54	7	2 08	6	4 46	—	—
1 — < 2	15 373	12	9 11	1	40	7	4 27	4	4 44
2 — < 5	28 799	39	44 80	4	1 05	15	10 19	19	29 56
5 — < 7	14 585	56	63 16	7	2 31	28	19 38	18	26 81
7 — < 10	18 474	122	132 83	3	1 25	48	33 26	70	95 32
10 — < 15	20 838	371	536 20	4	1 70	73	53 63	273	385 12
15 — < 20	12 642	470	805 51	3	99	54	40 24	373	587 06
20 — < 25	7 154	391	810 00	—	—	16	12 95	322	574 16
25 — < 30	4 127	324	748 03	—	—	9	7 33	248	461 68
30 — < 40	4 036	413	1 231 40	1	15	2	1 54	223	453 52
40 — < 50	1 772	222	844 87	—	—	1	50	72	155 83
50 — < 100	2 222	354	2 083 38	—	—	1	54	48	102 82
≥ 100	375	84	851 92	—	—	—	—	2	4 65
<b>TOT.</b>	<b>179 462</b>	<b>2 871</b>	<b>8 167 75</b>	<b>30</b>	<b>9 93</b>	<b>260</b>	<b>188 29</b>	<b>1 672</b>	<b>2 880 97</b>

## L'IMPORTANCE DE LA SUPERFICIE CULTIVEE EN LIN

DE SUPERFICIE EN LIN										Nombre d'exploitations ne cultivant pas de lin
3 < 5 ha		5 < 10 ha		10 < 20 ha		20 < 30 ha		30 ha et plus		
Ex-ploitations	ha a	Ex-ploitations	ha a	Ex-ploitations	ha a	Ex-ploitations	ha a	Ex-ploitations	ha a	

## PRODUISANT POUR LA VENTE

—	—	—	—	—	—	—	—	—	—	38 406
—	—	—	—	—	—	—	—	—	—	8 832
—	—	—	—	—	—	—	—	—	—	9 399
—	—	—	—	—	—	—	—	—	—	1 968
—	—	—	—	—	—	—	—	—	—	1 303
—	—	—	—	—	—	—	—	—	—	737
2	6 00	3	16 30	—	—	—	—	—	—	235
2	8 30	1	7 00	—	—	—	—	—	—	105
—	—	—	—	—	—	—	—	—	—	52
—	—	—	—	—	—	—	—	—	—	39
1	4 50	—	—	—	—	—	—	—	—	22
—	—	—	—	—	—	—	—	—	—	22
—	—	2	10 40	—	—	—	—	—	—	8
—	—	—	—	—	—	1	22 10	—	—	—
5	18 80	6	33 70	—	—	1	22 10	—	—	61 128

## ETABLISSEMENTS SPECIAUX

—	—	—	—	—	—	—	—	—	—	453
—	—	—	—	—	—	—	—	—	—	127
—	—	—	—	—	—	—	—	—	—	146
—	—	—	—	—	—	—	—	—	—	44
—	—	—	—	—	—	—	—	—	—	32
—	—	—	—	—	—	—	—	—	—	32
—	—	—	—	—	—	—	—	—	—	8
—	—	—	—	—	—	—	—	—	—	9
—	—	—	—	—	—	—	—	—	—	7
1	3 00	—	—	—	—	—	—	—	—	7
—	—	—	—	—	—	—	—	—	—	6
—	—	—	—	—	—	—	—	—	—	13
—	—	—	—	—	—	—	—	—	—	5
1	3 00	—	—	—	—	—	—	—	—	889

## DES CATEGORIES (1 à 4)

—	—	—	—	—	—	—	—	—	—	49 052
—	—	—	—	—	—	—	—	—	—	15 361
1	4 00	—	—	—	—	—	—	—	—	28 760
1	3 00	2	11 66	—	—	—	—	—	—	14 529
1	3 00	—	—	—	—	—	—	—	—	18 352
14	49 25	6	36 20	1	10 30	—	—	—	—	20 467
31	112 42	8	53 30	1	11 50	—	—	—	—	12 172
40	140 41	13	82 48	—	—	—	—	—	—	6 763
59	211 16	7	45 86	—	—	1	22 00	—	—	3 803
146	532 09	41	244 10	—	—	—	—	—	—	3 623
89	329 80	59	348 74	1	10 00	—	—	—	—	1 550
106	416 69	167	1 096 10	28	330 22	3	67 01	1	70 00	1 868
5	17 40	39	283 59	35	470 38	2	42 90	1	33 00	291
493	1 819 22	342	2 202 03	66	832 40	6	131 91	2	103 00	176 591

## REPARTITION DES EXPLOITATIONS D'APRES LEUR TAILLE ET D'APRES

SUPERFICIE AGRICOLE UTILISEE	ha	Nombre d'explo- itations avec terres	Exploitations avec superficie en pommes de terre		EXPLOITATIONS PAR CLASSES							
					< 50 a		50 a < 1 ha		1 < 2 ha		2 < 3 ha	
			Ex- ploita- tions	ha a	Ex- ploita- tions	ha a	Ex- ploita- tions	ha a	Ex- ploita- tions	ha a	Ex- ploita- tions	ha a

## PROVINCE

0,01 — < 1	5 847	2 920	237 57	2 915	234 82	5	2 75	—	—	—	—
1 — < 2	2 560	1 518	191 97	1 490	173 27	25	15 11	3	3 59	—	—
2 — < 5	3 819	2 722	506 50	2 523	364 23	165	102 11	31	33 16	2	4 00
5 — < 7	1 596	1 200	285 91	1 031	158 80	133	80 33	34	40 28	—	—
7 — < 10	2 096	1 600	386 01	1 379	205 43	163	103 18	54	66 55	2	4 00
10 — < 15	2 143	1 561	345 87	1 376	190 90	126	76 42	48	54 66	11	23 89
15 — < 20	893	598	160 10	503	75 89	58	34 32	33	38 39	2	4 50
20 — < 25	293	167	75 54	128	17 45	14	8 24	12	14 45	7	14 80
25 — < 30	102	44	19 64	31	4 58	7	4 21	4	4 85	1	2 00
30 — < 40	51	22	16 87	16	2 87	1	50	1	1 00	2	4 50
40 — < 50	16	7	3 10	4	90	2	1 10	1	1 10	—	—
50 — < 100	20	12	70 24	2	17	3	1 50	1	1 50	—	—
≥ 100	7	6	83 47	—	—	—	—	—	—	—	—
<b>TOT.</b>	<b>19 443</b>	<b>12 377</b>	<b>2 382 79</b>	<b>11 398</b>	<b>1 429 31</b>	<b>702</b>	<b>429 77</b>	<b>222</b>	<b>259 53</b>	<b>27</b>	<b>57 69</b>

## PROVINCE

0,01 — < 1	13 121	5 747	495 68	5 735	489 30	12	6 38	—	—	—	—
1 — < 2	2 982	1 790	234 26	1 765	217 68	23	14 47	2	2 11	—	—
2 — < 5	5 254	3 907	726 10	3 656	548 34	223	138 34	24	28 09	3	6 86
5 — < 7	2 107	1 677	420 97	1 423	226 15	203	131 82	50	61 00	1	2 00
7 — < 10	2 177	1 721	531 60	1 393	220 25	218	138 78	93	122 66	12	26 12
10 — < 15	2 169	1 683	632 50	1 307	192 17	179	115 53	146	184 92	36	80 67
15 — < 20	1 196	860	432 28	651	91 87	61	39 76	87	111 14	37	87 36
20 — < 25	681	434	262 05	322	45 25	31	19 17	38	47 80	18	39 43
25 — < 30	379	212	144 21	155	21 30	16	10 68	16	19 92	9	21 08
30 — < 40	398	195	145 53	153	18 87	11	6 05	7	8 15	4	9 74
40 — < 50	188	78	153 13	49	5 69	6	3 45	3	4 16	5	12 48
50 — < 100	296	70	189 39	43	5 95	2	1 10	4	4 60	—	—
≥ 100	59	10	42 98	8	98	—	—	—	—	—	—
<b>TOT.</b>	<b>31 007</b>	<b>18 384</b>	<b>4 410 68</b>	<b>16 660</b>	<b>2 083 80</b>	<b>985</b>	<b>625 53</b>	<b>470</b>	<b>594 55</b>	<b>125</b>	<b>285 74</b>

## PROVINCE

0,01 — < 1	3 935	515	50 44	505	44 04	10	6 40	—	—	—	—
1 — < 2	954	158	23 62	151	15 92	2	1 10	5	6 60	—	—
2 — < 5	1 941	624	156 94	558	74 62	28	17 33	28	33 96	5	10 92
5 — < 7	1 023	449	137 90	372	55 53	49	30 68	18	24 90	9	20 79
7 — < 10	1 485	825	336 73	607	105 52	119	78 81	78	95 62	14	29 93
10 — < 15	2 266	1 408	908 51	815	145 19	228	153 09	261	342 05	81	185 61
15 — < 20	2 070	1 282	1 142 00	644	113 33	176	118 27	246	334 94	157	357 40
20 — < 25	1 405	821	955 13	413	67 09	81	51 67	113	152 05	99	227 92
25 — < 30	930	522	805 91	219	35 89	51	32 14	66	87 17	76	182 19
30 — < 40	908	471	976 74	188	28 66	35	22 48	51	65 90	54	127 40
40 — < 50	437	206	595 74	86	12 49	12	7 39	16	19 93	8	18 64
50 — < 100	434	151	734 90	46	6 97	10	6 44	7	9 30	5	10 60
≥ 100	63	14	125 44	3	35	4	2 30	—	—	—	—
<b>TOT.</b>	<b>17 851</b>	<b>7 446</b>	<b>6 950 00</b>	<b>4 607</b>	<b>705 60</b>	<b>805</b>	<b>528 10</b>	<b>889</b>	<b>1 172 42</b>	<b>508</b>	<b>1 171 40</b>

## PROVINCE

0,01 — < 1	3 001	255	17 36	254	16 84	1	52	—	—	—	—
1 — < 2	918	63	8 50	60	5 90	2	1 10	1	1 50	—	—
2 — < 5	2 404	175	20 90	172	16 10	1	50	—	—	2	4 30
5 — < 7	1 540	169	18 46	169	18 46	—	—	—	—	—	—
7 — < 10	2 142	320	35 89	316	33 75	4	2 14	—	—	—	—
10 — < 15	2 773	511	75 29	495	58 29	12	6 80	2	2 90	1	2 30
15 — < 20	1 715	357	61 83	338	41 78	13	7 22	3	3 25	1	2 50
20 — < 25	862	213	51 51	197	23 56	8	4 25	4	5 20	2	4 00
25 — < 30	437	122	21 15	115	14 40	5	2 75	1	1 00	—	—
30 — < 40	410	90	46 17	78	9 35	3	1 75	4	6 89	1	2 50
40 — < 50	198	49	61 19	37	5 09	2	1 20	4	5 25	—	—
50 — < 100	368	60	126 62	39	4 70	5	3 08	2	3 14	5	11 80
≥ 100	64	7	47 92	4	1 17	—	—	—	—	—	—
<b>TOT.</b>	<b>16 832</b>	<b>2 391</b>	<b>592 79</b>	<b>2 274</b>	<b>249 39</b>	<b>56</b>	<b>31 31</b>	<b>21</b>	<b>29 13</b>	<b>12</b>	<b>27 40</b>

## L'IMPORTANCE DE LA SUPERFICIE CULTIVEE EN POMMES DE TERRE ET PLANTS

DE SUPERFICIE EN POMMES DE TERRE														Nombre d'exploitations ne cultivant pas de pommes de terre
3 < 5 ha		5 < 10 ha		10 < 15 ha		15 < 20 ha		20 < 30 ha		30 < 50 ha		50 ha et plus		
Ex-ploitations	ha a	Ex-ploitations	ha a	Ex-ploitations	ha a	Ex-ploitations	ha a	Ex-ploitations	ha a	Ex-ploitations	ha a	Ex-ploitations	ha a	

## D'ANVERS

—	—	—	—	—	—	—	—	—	—	—	—	—	—	2 927
—	—	—	—	—	—	—	—	—	—	—	—	—	—	1 042
1	3 00	—	—	—	—	—	—	—	—	—	—	—	—	1 097
2	6 50	—	—	—	—	—	—	—	—	—	—	—	—	396
2	6 85	—	—	—	—	—	—	—	—	—	—	—	—	496
—	—	—	—	—	—	—	—	—	—	—	—	—	—	582
2	7 00	—	—	—	—	—	—	—	—	—	—	—	—	295
6	20 60	—	—	—	—	—	—	—	—	—	—	—	—	126
1	4 00	—	—	—	—	—	—	—	—	—	—	—	—	58
1	3 00	1	5 00	—	—	—	—	—	—	—	—	—	—	29
—	—	—	—	—	—	—	—	—	—	—	—	—	—	9
1	3 57	2	13 00	2	22 50	—	—	1	28 00	—	—	—	—	8
—	—	1	5 00	2	22 10	2	36 12	1	20 25	—	—	—	—	1
16	54 52	4	23 00	4	44 60	2	36 12	2	48 25	—	—	—	—	7 066

## DE BRABANT

—	—	—	—	—	—	—	—	—	—	—	—	—	—	7 374
—	—	—	—	—	—	—	—	—	—	—	—	—	—	1 192
1	4 47	—	—	—	—	—	—	—	—	—	—	—	—	1 347
—	—	—	—	—	—	—	—	—	—	—	—	—	—	430
2	6 50	3	17 29	—	—	—	—	—	—	—	—	—	—	456
12	41 06	3	18 15	—	—	—	—	—	—	—	—	—	—	486
21	74 25	2	13 40	1	14 50	—	—	—	—	—	—	—	—	336
16	55 30	9	55 10	—	—	—	—	—	—	—	—	—	—	247
9	32 92	7	38 31	—	—	—	—	—	—	—	—	—	—	167
11	36 53	8	54 19	1	12 00	—	—	—	—	—	—	—	—	203
2	7 00	8	55 00	4	47 65	1	17 70	—	—	—	—	—	—	110
5	18 44	11	72 90	2	25 90	2	32 50	1	28 00	—	—	—	—	226
—	—	—	—	1	12 00	—	—	—	—	1	30 00	—	—	49
79	276 47	51	324 34	9	112 05	3	50 20	1	28 00	1	30 00	—	—	12 623

## DE HAINAUT

—	—	—	—	—	—	—	—	—	—	—	—	—	—	3 420
—	—	—	—	—	—	—	—	—	—	—	—	—	—	796
5	20 11	—	—	—	—	—	—	—	—	—	—	—	—	1 317
—	—	1	6 00	—	—	—	—	—	—	—	—	—	—	574
6	20 05	1	6 80	—	—	—	—	—	—	—	—	—	—	660
22	77 29	1	5 28	—	—	—	—	—	—	—	—	—	—	858
53	185 06	6	33 00	—	—	—	—	—	—	—	—	—	—	788
92	323 53	23	132 87	—	—	—	—	—	—	—	—	—	—	584
81	296 10	28	162 42	1	10 00	—	—	—	—	—	—	—	—	408
78	294 59	60	372 86	4	49 40	1	15 45	—	—	—	—	—	—	437
30	113 63	42	274 87	10	115 54	2	33 25	—	—	—	—	—	—	231
17	64 60	44	321 90	18	206 09	2	38 00	1	29 00	1	42 00	—	—	283
—	—	1	9 54	2	22 00	2	33 35	1	24 40	1	33 50	—	—	49
384	1 394 96	207	1 325 54	35	403 03	7	120 05	2	53 40	2	75 50	—	—	10 405

## DE LIEGE

—	—	—	—	—	—	—	—	—	—	—	—	—	—	2 746
—	—	—	—	—	—	—	—	—	—	—	—	—	—	855
—	—	—	—	—	—	—	—	—	—	—	—	—	—	2 229
—	—	—	—	—	—	—	—	—	—	—	—	—	—	1 371
—	—	—	—	—	—	—	—	—	—	—	—	—	—	1 822
—	—	1	5 00	—	—	—	—	—	—	—	—	—	—	2 262
2	7 08	—	—	—	—	—	—	—	—	—	—	—	—	1 358
—	—	2	14 50	—	—	—	—	—	—	—	—	—	—	649
1	3 00	—	—	—	—	—	—	—	—	—	—	—	—	315
2	9 09	1	6 59	1	10 00	—	—	—	—	—	—	—	—	320
3	11 05	1	6 00	1	13 00	1	19 60	—	—	—	—	—	—	149
2	6 40	—	—	5	67 00	2	30 50	—	—	—	—	—	—	308
1	3 80	—	—	—	—	1	17 85	1	25 10	—	—	—	—	57
11	40 42	5	32 09	7	90 00	4	67 95	1	25 10	—	—	—	—	14 441

## REPARTITION DES EXPLOITATIONS D'APRES LEUR TAILLE ET D'APRES

SUPERFICIE AGRICOLE UTILISEE	Nombre d'exploitations avec terres	Exploitations avec superficie en pommes de terre		EXPLOITATIONS PAR CLASSES							
				< 50 a		50 a < 1 ha		1 < 2 ha		2 < 3 ha	
		Ex- ploita- tions	ha a	Ex- ploita- tions	ha a	Ex- ploita- tions	ha a	Ex- ploita- tions	ha a	Ex- ploita- tions	ha a

## PROVINCE

0,01 — < 1	5 000	2 043	120 55	2 042	119 95	1	60	—	—	—	—
1 — < 2	1 677	869	63 60	866	61 19	2	1 26	1	1 15	—	—
2 — < 5	2 930	1 890	175 75	1 866	158 82	19	11 00	5	5 93	—	—
5 — < 7	1 319	945	104 74	928	88 89	12	6 60	4	4 75	—	—
7 — < 10	1 504	1 076	131 58	1 047	110 32	24	14 43	5	6 83	—	—
10 — < 15	1 654	1 150	158 26	1 099	112 52	32	19 80	16	18 44	2	4 00
15 — < 20	846	548	98 24	509	55 26	19	10 84	12	12 64	6	13 00
20 — < 25	301	167	39 09	150	17 37	7	4 52	7	8 20	1	2 00
25 — < 30	154	81	18 09	72	7 94	4	2 20	4	4 95	—	—
30 — < 40	112	47	16 34	40	3 45	3	1 79	2	2 10	1	2 00
40 — < 50	53	18	19 48	13	2 31	—	—	—	—	1	2 00
50 — < 100	76	18	18 41	12	1 59	—	—	3	3 82	1	2 50
≥ 100	10	4	56 10	1	10	—	—	—	—	—	—
<b>TOT.</b>	<b>15 636</b>	<b>8 856</b>	<b>1 020 23</b>	<b>8 645</b>	<b>739 71</b>	<b>123</b>	<b>73 04</b>	<b>59</b>	<b>68 81</b>	<b>12</b>	<b>25 50</b>

## PROVINCE

0,01 — < 1	1 505	250	20 04	250	20 04	—	—	—	—	—	—
1 — < 2	636	152	15 03	151	14 53	1	50	—	—	—	—
2 — < 5	1 555	533	65 13	528	61 18	4	2 35	1	1 60	—	—
5 — < 7	815	433	62 03	425	57 88	8	4 15	—	—	—	—
7 — < 10	1 074	597	110 26	580	90 84	9	4 82	7	7 70	—	—
10 — < 15	1 561	1 004	224 10	931	162 49	58	34 26	9	10 10	4	8 25
15 — < 20	1 399	936	255 18	822	150 03	76	46 35	29	34 15	6	13 00
20 — < 25	1 049	717	243 25	583	111 80	80	46 56	38	48 01	13	27 38
25 — < 30	632	409	155 12	325	64 80	52	32 85	19	23 62	10	23 80
30 — < 40	674	422	266 25	300	61 20	56	33 99	40	50 31	10	24 45
40 — < 50	287	146	97 56	103	21 31	20	11 95	10	14 00	6	13 80
50 — < 100	227	103	108 77	68	12 97	10	5 85	8	10 80	6	13 35
≥ 100	10	4	12 80	1	30	—	—	1	1 00	1	2 50
<b>TOT.</b>	<b>11 424</b>	<b>5 706</b>	<b>1 635 52</b>	<b>5 067</b>	<b>829 37</b>	<b>374</b>	<b>223 63</b>	<b>162</b>	<b>201 29</b>	<b>56</b>	<b>126 53</b>

## PROVINCE

0,01 — < 1	2 735	340	22 32	339	21 40	1	92	—	—	—	—
1 — < 2	615	74	6 57	73	5 82	1	75	—	—	—	—
2 — < 5	1 203	202	24 44	198	21 54	3	1 90	1	1 00	—	—
5 — < 7	499	125	15 75	122	12 98	2	1 77	1	1 00	—	—
7 — < 10	660	178	27 63	170	22 38	6	3 25	2	2 00	—	—
10 — < 15	921	360	76 05	339	47 19	14	9 13	2	2 00	3	7 98
15 — < 20	850	343	65 70	322	43 59	11	6 22	8	9 39	—	—
20 — < 25	770	346	82 77	305	43 13	24	13 59	13	14 55	2	5 00
25 — < 30	587	227	64 06	197	27 39	14	8 07	12	16 10	3	6 00
30 — < 40	730	256	84 87	223	32 87	14	8 20	10	11 60	3	7 20
40 — < 50	358	105	55 76	89	14 08	5	3 25	4	5 28	2	4 00
50 — < 100	661	158	99 06	134	20 04	9	5 10	4	5 25	3	7 47
≥ 100	155	17	11 20	15	2 07	1	80	—	—	—	—
<b>TOT.</b>	<b>10 744</b>	<b>2 731</b>	<b>636 18</b>	<b>2 526</b>	<b>314 48</b>	<b>105</b>	<b>62 95</b>	<b>57</b>	<b>68 17</b>	<b>16</b>	<b>37 65</b>

## PROVINCE DE LA

0,01 — < 1	9 129	3 485	387 31	3 456	368 50	29	18 81	—	—	—	—
1 — < 2	3 006	1 601	292 92	1 525	233 83	59	38 05	17	21 04	—	—
2 — < 5	5 604	4 088	1 184 83	3 526	770 98	479	297 48	69	81 22	11	25 95
5 — < 7	3 073	2 640	1 152 75	1 721	449 39	729	465 19	180	210 61	8	17 91
7 — < 10	3 834	3 379	1 984 10	1 622	446 28	1 184	777 77	518	622 53	47	101 91
10 — < 15	3 558	3 115	2 869 76	838	235 69	1 002	669 16	1 013	1 304 20	204	453 11
15 — < 20	1 468	1 244	1 858 49	196	51 85	222	146 04	443	584 49	240	542 91
20 — < 25	569	492	1 087 33	51	13 69	54	33 96	141	188 93	90	201 22
25 — < 30	229	191	611 62	14	3 95	9	5 70	26	32 84	39	91 86
30 — < 40	179	142	607 20	10	2 63	7	5 22	17	22 10	15	32 45
40 — < 50	44	33	246 33	—	—	1	70	2	3 71	1	2 50
50 — < 100	29	22	298 50	—	—	1	90	—	—	—	—
≥ 100	1	—	—	—	—	—	—	—	—	—	—
<b>TOT.</b>	<b>30 723</b>	<b>20 432</b>	<b>12 581 14</b>	<b>12 959</b>	<b>2 576 79</b>	<b>3 776</b>	<b>2 458 98</b>	<b>2 426</b>	<b>3 071 67</b>	<b>655</b>	<b>1 469 82</b>



## L'IMPORTANCE DE LA SUPERFICIE CULTIVEE EN POMMES DE TERRE ET PLANTS

DE SUPERFICIE EN POMMES DE TERRE														Nombre d'exploitations ne cultivant pas de pommes de terre
3 < 5 ha		5 < 10 ha		10 < 15 ha		15 < 20 ha		20 < 30 ha		30 < 50 ha		50 ha et plus		
Ex-ploitations	ha a	Ex-ploitations	ha a	Ex-ploitations	ha a	Ex-ploitations	ha a	Ex-ploitations	ha a	Ex-ploitations	ha a	Ex-ploitations	ha a	

## DE LIMBOURG

—	—	—	—	—	—	—	—	—	—	—	—	—	—	2 957
—	—	—	—	—	—	—	—	—	—	—	—	—	—	808
—	—	—	—	—	—	—	—	—	—	—	—	—	—	1 040
1	4 50	—	—	—	—	—	—	—	—	—	—	—	—	374
—	—	—	—	—	—	—	—	—	—	—	—	—	—	428
1	3 50	—	—	—	—	—	—	—	—	—	—	—	—	504
2	6 50	—	—	—	—	—	—	—	—	—	—	—	—	298
2	7 00	—	—	—	—	—	—	—	—	—	—	—	—	134
1	3 00	—	—	—	—	—	—	—	—	—	—	—	—	73
—	—	1	7 00	—	—	—	—	—	—	—	—	—	—	65
4	15 17	—	—	—	—	—	—	—	—	—	—	—	—	35
1	4 00	1	6 50	—	—	—	—	—	—	—	—	—	—	58
—	—	1	5 00	—	—	1	19 00	—	—	1	32 00	—	—	6
12	43 67	3	18 50	—	—	1	19 00	—	—	1	32 00	—	—	6 780

## DE LUXEMBOURG

—	—	—	—	—	—	—	—	—	—	—	—	—	—	1 255
—	—	—	—	—	—	—	—	—	—	—	—	—	—	484
—	—	—	—	—	—	—	—	—	—	—	—	—	—	1 022
—	—	—	—	—	—	—	—	—	—	—	—	—	—	382
—	—	1	6 90	—	—	—	—	—	—	—	—	—	—	477
1	4 00	1	5 00	—	—	—	—	—	—	—	—	—	—	557
2	6 65	1	5 00	—	—	—	—	—	—	—	—	—	—	463
3	9 50	—	—	—	—	—	—	—	—	—	—	—	—	332
3	10 05	—	—	—	—	—	—	—	—	—	—	—	—	223
10	39 25	4	27 05	1	10 00	—	—	1	20 00	—	—	—	—	252
4	15 40	3	21 10	—	—	—	—	—	—	—	—	—	—	141
6	20 70	4	27 15	—	—	1	17 95	—	—	—	—	—	—	124
—	—	1	9 00	—	—	—	—	—	—	—	—	—	—	6
29	105 55	15	101 20	1	10 00	1	17 95	1	20 00	—	—	—	—	5 718

## DE NAMUR

—	—	—	—	—	—	—	—	—	—	—	—	—	—	2 395
—	—	—	—	—	—	—	—	—	—	—	—	—	—	541
—	—	—	—	—	—	—	—	—	—	—	—	—	—	1 001
—	—	—	—	—	—	—	—	—	—	—	—	—	—	374
—	—	—	—	—	—	—	—	—	—	—	—	—	—	482
1	3 00	1	6 75	—	—	—	—	—	—	—	—	—	—	561
2	6 50	—	—	—	—	—	—	—	—	—	—	—	—	507
2	6 50	—	—	—	—	—	—	—	—	—	—	—	—	424
—	—	1	6 50	—	—	—	—	—	—	—	—	—	—	360
5	16 50	1	8 50	—	—	—	—	—	—	—	—	—	—	474
1	4 00	4	25 15	—	—	—	—	—	—	—	—	—	—	253
3	9 45	2	16 75	2	20 00	1	15 00	—	—	—	—	—	—	503
—	—	1	8 33	—	—	—	—	—	—	—	—	—	—	138
14	45 95	10	71 98	2	20 00	1	15 00	—	—	—	—	—	—	8 013

## FLANDRE ORIENTALE

—	—	—	—	—	—	—	—	—	—	—	—	—	—	5 644
—	—	—	—	—	—	—	—	—	—	—	—	—	—	1 405
3	9 20	—	—	—	—	—	—	—	—	—	—	—	—	1 516
1	3 15	1	6 50	—	—	—	—	—	—	—	—	—	—	433
6	20 32	2	15 29	—	—	—	—	—	—	—	—	—	—	455
55	188 18	3	19 42	—	—	—	—	—	—	—	—	—	—	443
127	437 98	15	84 39	1	10 83	—	—	—	—	—	—	—	—	224
126	459 59	29	166 44	—	—	—	—	1	23 50	—	—	—	—	77
63	229 25	38	224 45	2	23 57	—	—	—	—	—	—	—	—	38
37	139 01	45	288 79	11	117 00	—	—	—	—	—	—	—	—	37
6	23 69	15	113 11	6	65 00	1	15 62	1	22 00	—	—	—	—	11
3	11 50	3	21 55	3	36 25	6	96 80	6	131 50	—	—	—	—	7
—	—	—	—	—	—	—	—	—	—	—	—	—	—	1
427	1 521 87	151	939 94	23	252 65	7	112 42	8	177 00	—	—	—	—	10 291

## REPARTITION DES EXPLOITATIONS D'APRES LEUR TAILLE ET D'APRES

SUPERFICIE AGRICOLE UTILISEE	ha	Nombre d'exploitations avec terres	Exploitations avec superficie en pommes de terre		EXPLOITATIONS PAR CLASSES							
					< 50 a		50 a < 1 ha		1 < 2 ha		2 < 3 ha	
			Ex-ploitations	ha a	Ex-ploitations	ha a	Ex-ploitations	ha a	Ex-ploitations	ha a	Ex-ploitations	ha a

PROVINCE DE LA											
0,01 —< 1	4 792	1 980	217 25	1 960	205 68	20	11 57	—	—	—	—
1 —< 2	2 025	968	209 76	883	147 21	70	45 15	15	17 40	—	—
2 —< 5	4 089	2 621	973 63	1 957	417 65	492	322 68	153	187 53	15	32 90
5 —< 7	2 613	1 990	1 167 93	1 022	252 85	592	393 78	335	414 80	33	76 94
7 —< 10	3 502	2 792	2 207 59	1 051	270 92	816	556 55	755	969 07	142	310 66
10 —< 15	3 793	3 083	3 610 09	703	188 27	731	499 37	1 075	1 426 90	435	983 31
15 —< 20	2 205	1 759	3 021 43	257	64 64	262	179 00	552	752 12	399	923 40
20 —< 25	1 224	924	2 081 03	104	24 25	87	58 07	226	308 12	215	501 89
25 —< 30	677	471	1 277 36	48	10 00	47	31 07	100	135 14	76	176 78
30 —< 40	574	339	1 085 87	52	11 91	30	20 33	38	50 58	44	103 71
40 —< 50	191	100	406 11	23	4 03	6	3 93	9	12 46	10	22 55
50 —< 100	111	55	273 25	11	2 14	1	60	6	8 16	5	10 70
≥ 100	6	2	41 14	—	—	—	—	—	—	—	—
<b>TOT.</b>	<b>25 802</b>	<b>17 084</b>	<b>16 572 44</b>	<b>8 071</b>	<b>1 599 55</b>	<b>3 154</b>	<b>2 122 10</b>	<b>3 264</b>	<b>4 282 28</b>	<b>1 374</b>	<b>3 142 84</b>

DUNES											
0,01 —< 1	905	358	45 05	349	38 85	9	6 20	—	—	—	—
1 —< 2	405	162	44 98	137	25 95	20	12 83	5	6 20	—	—
2 —< 5	718	375	118 06	304	55 64	47	30 46	21	25 13	3	6 83
5 —< 7	435	292	136 00	201	45 88	62	38 17	20	24 20	6	14 10
7 —< 10	640	418	200 35	263	58 94	104	67 57	46	55 03	3	6 36
10 —< 15	803	478	359 29	234	52 01	108	71 44	101	133 75	22	47 92
15 —< 20	580	329	324 41	132	29 52	70	45 22	74	95 33	32	73 03
20 —< 25	413	199	286 78	65	13 81	39	24 18	46	58 68	21	45 53
25 —< 30	295	126	204 48	36	6 97	29	18 47	25	32 64	12	26 50
30 —< 40	362	143	341 22	40	8 77	19	12 43	23	28 43	15	34 64
40 —< 50	152	62	205 62	22	3 59	5	3 30	8	10 96	7	15 75
50 —< 100	106	51	343 21	11	2 14	2	1 00	5	6 66	4	8 50
≥ 100	3	—	—	—	—	—	—	—	—	—	—
<b>TOT.</b>	<b>5 817</b>	<b>2 993</b>	<b>2 609 45</b>	<b>1 794</b>	<b>342 07</b>	<b>514</b>	<b>331 27</b>	<b>374</b>	<b>477 01</b>	<b>125</b>	<b>279 16</b>

REGION											
0,01 —< 1	12 006	5 113	545 75	5 088	530 91	25	14 84	—	—	—	—
1 —< 2	4 522	2 478	435 21	2 380	363 27	82	52 15	16	19 79	—	—
2 —< 5	7 636	5 506	1 636 64	4 656	994 93	702	443 35	131	154 45	12	27 24
5 —< 7	3 872	3 255	1 495 30	2 059	533 30	896	574 36	283	341 90	12	27 74
7 —< 10	4 639	3 949	2 421 99	1 874	509 98	1 336	877 97	637	782 31	85	186 27
10 —< 15	4 013	3 452	3 084 91	1 015	283 90	1 140	751 23	987	1 246 71	244	550 77
15 —< 20	1 511	1 229	1 664 90	216	59 61	270	179 00	431	556 87	195	440 25
20 —< 25	542	457	839 68	63	16 78	62	41 18	149	198 19	84	190 04
25 —< 30	227	180	478 27	18	5 30	16	10 66	30	36 21	42	98 94
30 —< 40	143	116	388 92	11	3 18	12	8 29	18	24 30	14	31 24
40 —< 50	27	18	80 60	1	10	1	83	2	3 26	2	4 50
50 —< 100	13	6	24 20	—	—	2	1 50	1	1 50	1	2 20
≥ 100	1	1	16 14	—	—	—	—	—	—	—	—
<b>TOT.</b>	<b>39 152</b>	<b>25 760</b>	<b>13 112 51</b>	<b>17 381</b>	<b>3 301 26</b>	<b>4 544</b>	<b>2 955 36</b>	<b>2 685</b>	<b>3 365 49</b>	<b>691</b>	<b>1 559 19</b>

CAM											
0,01 —< 1	6 091	3 225	199 91	3 224	199 31	1	60	—	—	—	—
1 —< 2	2 209	1 325	109 29	1 318	104 39	5	2 90	2	2 00	—	—
2 —< 5	3 798	2 764	309 85	2 728	280 63	28	17 68	6	6 54	1	2 00
5 —< 7	1 592	1 213	153 74	1 182	131 29	26	15 15	4	5 30	1	2 00
7 —< 10	2 206	1 736	246 89	1 677	204 89	53	29 70	4	4 00	1	2 00
10 —< 15	2 519	1 932	288 17	1 856	223 87	54	29 80	16	17 40	5	11 60
15 —< 20	1 112	815	154 31	751	97 80	44	25 71	14	14 80	4	9 00
20 —< 25	345	219	59 84	191	23 04	9	5 00	13	14 60	3	6 50
25 —< 30	129	71	19 43	62	7 33	4	2 25	3	3 85	1	2 00
30 —< 40	73	37	17 96	31	3 86	1	50	1	1 10	2	4 50
40 —< 50	27	13	15 74	8	1 54	2	1 10	1	1 10	1	2 00
50 —< 100	33	15	67 61	4	52	1	50	3	4 02	1	2 50
≥ 100	12	9	120 57	1	10	—	—	—	—	—	—
<b>TOT.</b>	<b>20 146</b>	<b>13 374</b>	<b>1 763 31</b>	<b>13 033</b>	<b>1 278 57</b>	<b>228</b>	<b>130 89</b>	<b>67</b>	<b>74 71</b>	<b>20</b>	<b>44 10</b>

## L'IMPORTANCE DE LA SUPERFICIE CULTIVEE EN POMMES DE TERRE ET PLANTS

DE SUPERFICIE EN POMMES DE TERRE														Nombre d'exploitations ne cultivant pas de pommes de terre
3 < 5 ha		5 < 10 ha		10 < 15 ha		15 < 20 ha		20 < 30 ha		30 < 50 ha		50 ha et plus		
Ex-ploitations	ha a	Ex-ploitations	ha a	Ex-ploitations	ha a	Ex-ploitations	ha a	Ex-ploitations	ha a	Ex-ploitations	ha a	Ex-ploitations	ha a	

## FLANDRE OCCIDENTALE

—	—	—	—	—	—	—	—	—	—	—	—	—	—	2 812
—	—	—	—	—	—	—	—	—	—	—	—	—	—	1 057
4	12 87	—	—	—	—	—	—	—	—	—	—	—	—	1 468
8	29 56	—	—	—	—	—	—	—	—	—	—	—	—	623
25	83 28	3	17 11	—	—	—	—	—	—	—	—	—	—	710
128	447 20	11	65 04	—	—	—	—	—	—	—	—	—	—	710
256	913 29	33	188 98	—	—	—	—	—	—	—	—	—	—	446
238	853 43	52	309 67	2	25 60	—	—	—	—	—	—	—	—	300
130	491 70	70	432 67	—	—	—	—	—	—	—	—	—	—	206
83	314 82	89	551 05	3	33 47	—	—	—	—	—	—	—	—	235
20	77 98	22	161 60	9	107 56	1	16 00	—	—	—	—	—	—	91
6	22 52	19	130 03	4	46 38	2	30 52	1	22 20	—	—	—	—	56
—	—	—	—	—	—	1	16 14	1	25 00	—	—	—	—	4
<b>898</b>	<b>3 246 65</b>	<b>299</b>	<b>1 856 15</b>	<b>18</b>	<b>213 01</b>	<b>4</b>	<b>62 66</b>	<b>2</b>	<b>47 20</b>	—	—	—	—	<b>8 718</b>

## ET POLDERS

—	—	—	—	—	—	—	—	—	—	—	—	—	—	547
—	—	—	—	—	—	—	—	—	—	—	—	—	—	243
—	—	—	—	—	—	—	—	—	—	—	—	—	—	343
2	7 15	1	6 50	—	—	—	—	—	—	—	—	—	—	143
1	3 45	1	9 00	—	—	—	—	—	—	—	—	—	—	222
11	39 75	2	14 42	—	—	—	—	—	—	—	—	—	—	325
20	70 48	—	—	1	10 83	—	—	—	—	—	—	—	—	251
17	59 25	10	61 83	—	—	—	—	1	23 50	—	—	—	—	214
15	56 55	8	51 78	1	11 57	—	—	—	—	—	—	—	—	169
20	71 50	19	110 95	7	74 50	—	—	—	—	—	—	—	—	219
4	15 48	9	69 10	6	65 44	—	—	1	22 00	—	—	—	—	90
6	23 02	9	65 34	4	47 25	5	80 80	5	108 50	—	—	—	—	55
—	—	—	—	—	—	—	—	—	—	—	—	—	—	3
<b>96</b>	<b>346 63</b>	<b>59</b>	<b>388 92</b>	<b>19</b>	<b>209 59</b>	<b>5</b>	<b>80 80</b>	<b>7</b>	<b>154 00</b>	—	—	—	—	<b>2 824</b>

## SABLONNEUSE

—	—	—	—	—	—	—	—	—	—	—	—	—	—	6 893
—	—	—	—	—	—	—	—	—	—	—	—	—	—	2 044
5	16 67	—	—	—	—	—	—	—	—	—	—	—	—	2 130
5	18 00	—	—	—	—	—	—	—	—	—	—	—	—	617
14	48 18	3	17 28	—	—	—	—	—	—	—	—	—	—	690
59	208 95	7	43 35	—	—	—	—	—	—	—	—	—	—	561
106	371 08	11	58 09	—	—	—	—	—	—	—	—	—	—	282
84	300 49	14	79 10	1	13 90	—	—	—	—	—	—	—	—	85
48	171 22	25	143 94	1	12 00	—	—	—	—	—	—	—	—	47
30	104 66	27	174 75	4	42 50	—	—	—	—	—	—	—	—	27
6	23 29	5	33 00	—	—	1	15 62	—	—	—	—	—	—	9
1	3 00	—	—	—	—	1	16 00	—	—	—	—	—	—	7
—	—	—	—	—	—	1	16 14	—	—	—	—	—	—	—
<b>358</b>	<b>1 265 54</b>	<b>92</b>	<b>549 51</b>	<b>6</b>	<b>68 40</b>	<b>3</b>	<b>47 76</b>	—	—	—	—	—	—	<b>13 392</b>

## PINE

—	—	—	—	—	—	—	—	—	—	—	—	—	—	2 866
—	—	—	—	—	—	—	—	—	—	—	—	—	—	884
1	3 00	—	—	—	—	—	—	—	—	—	—	—	—	1034
—	—	1	6 30	—	—	—	—	—	—	—	—	—	—	379
—	—	1	5 50	—	—	—	—	—	—	—	—	—	—	470
2	7 00	—	—	—	—	—	—	—	—	—	—	—	—	587
3	10 70	—	—	—	—	—	—	—	—	—	—	—	—	297
1	4 00	—	—	—	—	—	—	—	—	—	—	—	—	126
1	3 00	1	5 00	—	—	—	—	—	—	—	—	—	—	58
—	—	—	—	1	10 00	—	—	—	—	—	—	—	—	36
2	7 57	2	13 00	1	11 50	—	—	1	28 00	—	—	—	—	14
—	—	2	10 00	2	22 10	2	36 12	1	20 25	1	32 00	—	—	18
<b>10</b>	<b>35 27</b>	<b>7</b>	<b>39 80</b>	<b>4</b>	<b>43 60</b>	<b>2</b>	<b>36 12</b>	<b>2</b>	<b>48 25</b>	<b>1</b>	<b>32 00</b>	—	—	<b>6 772</b>

## REPARTITION DES EXPLOITATIONS D'APRES LEUR TAILLE ET D'APRES

SUPERFICIE AGRICOLE UTILISEE	ha	Nombre d'explo- itations avec terres	Exploitations avec superficie en pommes de terre		EXPLOITATIONS PAR CLASSES							
					< 50 a		50 a < 1 ha		1 < 2 ha		2 < 3 ha	
			Ex- ploita- tions	ha a	Ex- ploita- tions	ha a	Ex- ploita- tions	ha a	Ex- ploita- tions	ha a	Ex- ploita- tions	ha a

## REGION

0,01 — < 1	16 635	6 732	617 72	6 697	597 44	35	20 28	—	—	—	—
1 — < 2	4 535	2 576	385 46	2 491	324 43	71	45 43	14	15 60	—	—
2 — < 5	8 329	5 881	1 448 78	5 143	873 19	592	374 69	126	152 47	17	38 56
5 — < 7	4 085	3 196	1 301 92	2 187	421 07	688	451 73	292	355 55	24	55 01
7 — < 10	4 702	3 837	2 307 90	2 057	425 68	915	618 11	729	934 43	112	243 75
10 — < 15	4 813	3 947	3 763 08	1 460	283 80	770	531 18	1 180	1 572 74	405	908 31
15 — < 20	2 662	2 176	3 302 96	579	104 21	245	164 81	598	815 46	448	1 037 37
20 — < 25	1 420	1 120	2 276 01	257	46 75	88	57 85	217	297 43	219	506 34
25 — < 30	719	543	1 357 15	120	21 18	39	25 79	90	123 25	75	176 45
30 — < 40	521	355	1 049 12	99	15 23	21	13 63	30	39 06	38	89 28
40 — < 50	200	111	518 83	25	4 15	7	4 29	5	7 61	9	21 45
50 — < 100	199	55	289 99	16	2 38	2	1 10	4	4 90	1	2 30
≥ 100	34	5	12 50	4	50	—	—	—	—	—	—
<b>TOT.</b>	<b>48 854</b>	<b>30 534</b>	<b>18 631 42</b>	<b>21 135</b>	<b>3 120 01</b>	<b>3 473</b>	<b>2 308 89</b>	<b>3 285</b>	<b>4 318 50</b>	<b>1 348</b>	<b>3 078 82</b>

## REGION

0,01 — < 1	6 793	1 443	112 10	1 435	106 99	8	5 11	—	—	—	—
1 — < 2	1 566	398	43 96	388	33 33	4	2 33	6	8 30	—	—
2 — < 5	3 090	1 382	212 81	1 311	133 14	38	23 26	25	30 30	3	6 00
5 — < 7	1 687	1 001	185 66	924	102 49	46	28 99	22	29 39	8	18 79
7 — < 10	2 386	1 554	407 83	1 330	167 73	116	76 02	86	106 49	16	34 24
10 — < 15	3 522	2 413	1 043 21	1 800	239 31	224	148 54	272	356 47	92	209 79
15 — < 20	2 821	1 920	1 289 78	1 259	177 30	167	113 04	257	352 85	162	368 92
20 — < 25	1 777	1 126	1 045 55	709	97 07	75	46 16	113	152 25	103	238 85
25 — < 30	1 146	689	833 84	395	53 64	41	26 18	67	87 65	71	170 02
30 — < 40	1 157	604	1 063 19	318	41 95	30	18 95	47	62 48	50	117 84
40 — < 50	564	262	639 26	138	18 80	14	8 50	13	16 18	7	16 47
50 — < 100	777	225	939 77	96	13 60	13	8 52	9	11 49	5	11 60
≥ 100	167	31	235 03	15	2 51	4	2 30	—	—	—	—
<b>TOT.</b>	<b>27 453</b>	<b>13 048</b>	<b>8 051 99</b>	<b>10 118</b>	<b>1 187 86</b>	<b>780</b>	<b>507 90</b>	<b>917</b>	<b>1 213 85</b>	<b>517</b>	<b>1 192 52</b>

## REGION

0,01 — < 1	1 321	71	4 28	71	4 28	—	—	—	—	—	—
1 — < 2	453	13	1 69	13	1 69	—	—	—	—	—	—
2 — < 5	1 184	28	4 90	27	2 60	—	—	—	—	1	2 30
5 — < 7	743	15	95	15	95	—	—	—	—	—	—
7 — < 10	1 054	40	2 91	40	2 91	—	—	—	—	—	—
10 — < 15	1 484	65	10 84	63	5 31	1	53	—	—	—	—
15 — < 20	948	38	4 80	37	4 18	1	62	—	—	—	—
20 — < 25	472	28	3 81	26	2 81	2	1 00	—	—	—	—
25 — < 30	196	17	2 93	16	2 43	1	50	—	—	—	—
30 — < 40	143	18	2 74	17	1 74	—	—	1	1 00	—	—
40 — < 50	38	4	1 82	2	12	1	70	1	1 00	—	—
50 — < 100	28	2	13 20	1	20	—	—	—	—	—	—
≥ 100	—	—	—	—	—	—	—	—	—	—	—
<b>TOT.</b>	<b>8 064</b>	<b>339</b>	<b>54 87</b>	<b>328</b>	<b>29 22</b>	<b>6</b>	<b>3 35</b>	<b>2</b>	<b>2 00</b>	<b>1</b>	<b>2 30</b>

## CAMPINE

0,01 — < 1	79	2	32	2	32	—	—	—	—	—	—
1 — < 2	8	—	—	—	—	—	—	—	—	—	—
2 — < 5	19	4	53	4	53	—	—	—	—	—	—
5 — < 7	7	4	70	4	70	—	—	—	—	—	—
7 — < 10	12	6	62	6	62	—	—	—	—	—	—
10 — < 15	17	13	3 12	12	2 52	1	60	—	—	—	—
15 — < 20	20	14	2 59	14	2 59	—	—	—	—	—	—
20 — < 25	14	9	2 43	8	1 63	1	80	—	—	—	—
25 — < 30	6	4	2 60	2	20	—	—	2	2 40	—	—
30 — < 40	5	4	2 10	2	55	1	55	1	1 00	—	—
40 — < 50	2	2	1 35	1	10	—	—	1	1 25	—	—
50 — < 100	1	—	—	—	—	—	—	—	—	—	—
≥ 100	—	—	—	—	—	—	—	—	—	—	—
<b>TOT.</b>	<b>190</b>	<b>62</b>	<b>16 36</b>	<b>55</b>	<b>9 76</b>	<b>3</b>	<b>1 95</b>	<b>4</b>	<b>4 65</b>	<b>—</b>	<b>—</b>



## REPARTITION DES EXPLOITATIONS D'APRES LEUR TAILLE ET D'APRES

SUPERFICIE AGRICOLE UTILISEE	ha	Nombre d'explo- itations avec terres	Exploitations avec superficie en pommes de terre		EXPLOITATIONS PAR CLASSES							
					< 50 a		50 a < 1 ha		1 < 2 ha		2 < 3 ha	
			Ex- ploita- tions	ha a	Ex- ploita- tions	ha a	Ex- ploita- tions	ha a	Ex- ploita- tions	ha a	Ex- ploita- tions	ha a

CON

0,01 — < 1	2 728	261	16 74	260	15 82	1	92	—	—	—	—
1 — < 2	645	63	8 19	60	5 34	2	1 35	1	1 50	—	—
2 — < 5	1 080	149	20 10	144	14 80	2	1 30	2	2 00	1	2 00
5 — < 7	449	80	10 11	79	9 21	1	90	—	—	—	—
7 — < 10	519	109	17 64	102	12 10	4	2 54	3	3 00	—	—
10 — < 15	688	231	58 79	206	27 86	15	9 78	7	9 00	2	5 40
15 — < 20	619	210	44 80	194	28 15	9	4 85	5	5 30	—	—
20 — < 25	543	232	75 54	203	29 14	13	7 80	10	11 30	2	4 30
25 — < 30	386	130	33 61	108	15 62	16	8 69	4	5 30	2	4 00
30 — < 40	520	169	73 93	138	20 67	16	9 72	6	7 45	2	5 00
40 — < 50	294	81	64 29	66	9 91	2	1 00	6	7 78	1	2 00
50 — < 100	624	140	124 11	109	16 04	10	5 50	4	6 20	7	15 97
≥ 100	128	11	22 91	9	1 26	—	—	—	—	—	—
<b>TOT.</b>	<b>9 223</b>	<b>1 866</b>	<b>570 76</b>	<b>1 678</b>	<b>205 92</b>	<b>91</b>	<b>54 35</b>	<b>48</b>	<b>58 83</b>	<b>17</b>	<b>38 67</b>

HAUTE

0,01 — < 1	216	4	67	4	67	—	—	—	—	—	—
1 — < 2	163	4	57	4	57	—	—	—	—	—	—
2 — < 5	795	60	7 36	60	7 36	—	—	—	—	—	—
5 — < 7	604	86	12 28	86	12 28	—	—	—	—	—	—
7 — < 10	838	161	22 55	158	21 05	3	1 50	—	—	—	—
10 — < 15	869	211	37 55	203	33 05	8	4 50	—	—	—	—
15 — < 20	372	104	25 58	91	15 33	9	4 50	3	3 25	1	2 50
20 — < 25	102	29	11 71	19	3 46	7	3 75	2	2 50	1	2 00
25 — < 30	23	9	3 37	5	1 12	4	2 25	—	—	—	—
30 — < 40	13	3	1 12	2	37	1	75	—	—	—	—
40 — < 50	4	2	4 75	—	—	—	—	1	1 75	—	—
50 — < 100	1	—	—	—	—	—	—	—	—	—	—
≥ 100	1	—	—	—	—	—	—	—	—	—	—
<b>TOT.</b>	<b>4 001</b>	<b>673</b>	<b>127 51</b>	<b>632</b>	<b>95 26</b>	<b>32</b>	<b>17 25</b>	<b>6</b>	<b>7 50</b>	<b>2</b>	<b>4 50</b>

REGION

0,01 — < 1	210	2	6	2	6	—	—	—	—	—	—
1 — < 2	55	—	—	—	—	—	—	—	—	—	—
2 — < 5	118	1	2	1	2	—	—	—	—	—	—
5 — < 7	89	—	—	—	—	—	—	—	—	—	—
7 — < 10	103	5	34	5	34	—	—	—	—	—	—
10 — < 15	165	3	18	3	18	—	—	—	—	—	—
15 — < 20	176	8	1 03	8	1 03	—	—	—	—	—	—
20 — < 25	105	9	84	9	84	—	—	—	—	—	—
25 — < 30	73	8	72	8	72	—	—	—	—	—	—
30 — < 40	70	8	1 76	7	1 76	—	—	1	1 00	—	—
40 — < 50	33	1	5	1	5	—	—	—	—	—	—
50 — < 100	24	2	11	2	11	—	—	—	—	—	—
≥ 100	—	—	—	—	—	—	—	—	—	—	—
<b>TOT.</b>	<b>1 221</b>	<b>47</b>	<b>5 11</b>	<b>46</b>	<b>4 11</b>	<b>—</b>	<b>—</b>	<b>1</b>	<b>1 00</b>	<b>—</b>	<b>—</b>

FA

0,01 — < 1	626	27	2 04	27	2 04	—	—	—	—	—	—
1 — < 2	205	6	35	6	35	—	—	—	—	—	—
2 — < 5	492	35	3 62	35	3 62	—	—	—	—	—	—
5 — < 7	202	18	1 95	18	1 95	—	—	—	—	—	—
7 — < 10	311	51	5 59	51	5 59	—	—	—	—	—	—
10 — < 15	386	76	13 82	74	8 22	1	60	—	—	—	—
15 — < 20	438	113	13 25	110	11 38	3	1 87	—	—	—	—
20 — < 25	354	90	17 29	86	10 59	2	1 00	—	—	1	2 70
25 — < 30	289	69	14 16	64	8 61	2	1 00	3	4 55	—	—
30 — < 40	358	87	35 34	82	10 84	1	50	1	1 00	—	—
40 — < 50	165	39	7 00	37	5 50	1	50	1	1 00	—	—
50 — < 100	225	55	13 24	49	5 84	3	1 60	2	2 30	—	—
≥ 100	19	3	2 80	2	30	—	—	—	—	1	2 50
<b>TOT.</b>	<b>4 070</b>	<b>669</b>	<b>130 45</b>	<b>641</b>	<b>74 83</b>	<b>13</b>	<b>7 07</b>	<b>7</b>	<b>8 85</b>	<b>2</b>	<b>5 20</b>



## REPARTITION DES EXPLOITATIONS D'APRES LEUR TAILLE ET D'APRES

SUPERFICIE AGRICOLE UTILISEE	ha	Nombre d'exploit- ations avec terres	Exploitations avec superficie en pommes de terre		EXPLOITATIONS PAR CLASSES							
					< 50 a		50 a < 1 ha		1 < 2 ha		2 < 3 ha	
			Ex- ploita- tions	ha a	Ex- ploita- tions	ha a	Ex- ploita- tions	ha a	Ex- ploita- tions	ha a	Ex- ploita- tions	ha a

A R

0,01 — < 1	1 146	227	16 87	227	16 87	—	—	—	—	—	—	—
1 — < 2	460	120	10 71	120	10 71	—	—	—	—	—	—	—
2 — < 5	1 228	436	49 81	434	48 46	2	1 35	—	—	—	—	—
5 — < 7	666	360	46 39	356	43 52	3	1 87	—	1 00	—	—	—
7 — < 10	880	488	81 17	477	68 59	9	4 68	1	1 00	—	—	—
10 — < 15	1 285	852	177 86	802	133 17	39	23 26	4	4 10	6	13 33	—
15 — < 20	1 154	798	191 59	729	133 20	50	30 59	15	16 95	2	4 20	—
20 — < 25	850	594	162 10	515	95 56	54	30 74	19	23 10	6	12 70	—
25 — < 30	496	325	101 39	281	53 19	23	14 23	15	17 92	4	9 20	—
30 — < 40	480	305	133 39	248	50 09	32	18 70	14	16 40	8	18 50	—
40 — < 50	174	86	43 81	67	14 41	11	6 50	2	2 20	3	6 10	—
50 — < 100	129	57	52 65	46	9 30	4	2 35	2	2 80	1	2 00	—
≥ 100	8	3	10 10	1	30	1	80	—	—	—	—	—
<b>TOT.</b>	<b>8 956</b>	<b>4 651</b>	<b>1 077 84</b>	<b>4 303</b>	<b>677 37</b>	<b>228</b>	<b>135 07</b>	<b>73</b>	<b>85 47</b>	<b>30</b>	<b>66 03</b>	

REGION

0,01 — < 1	309	70	7 01	70	7 01	—	—	—	—	—	—	—
1 — < 2	147	48	5 82	47	5 32	1	50	—	—	—	—	—
2 — < 5	312	141	21 74	137	18 54	3	1 60	1	1 60	—	—	—
5 — < 7	154	108	21 44	102	18 29	6	3 15	—	—	—	—	—
7 — < 10	184	134	35 61	125	27 27	3	1 64	6	6 70	—	—	—
10 — < 15	274	202	59 61	175	39 51	21	12 10	5	6 00	1	2 00	—
15 — < 20	229	173	75 25	122	23 94	30	17 81	16	19 70	4	8 80	—
20 — < 25	217	169	96 12	102	22 11	34	20 57	23	29 26	7	14 68	—
25 — < 30	142	108	65 21	61	13 94	30	19 65	9	11 82	7	16 60	—
30 — < 40	191	135	135 05	65	13 80	26	16 29	27	35 41	5	12 95	—
40 — < 50	92	61	55 28	36	7 63	10	6 25	8	11 80	3	7 70	—
50 — < 100	62	41	51 05	21	4 40	4	2 50	5	6 70	5	11 35	—
≥ 100	2	1	1 00	—	—	—	—	1	1 00	—	—	—
<b>TOT.</b>	<b>2 315</b>	<b>1 391</b>	<b>630 19</b>	<b>1 063</b>	<b>201 76</b>	<b>168</b>	<b>102 06</b>	<b>101</b>	<b>129 99</b>	<b>32</b>	<b>74 08</b>	

LE

CATEGORIE 1 : AGRICULTEURS

0,01 — < 1	4 318	1 778	187 60	1 762	178 21	16	9 39	—	—	—	—	—
1 — < 2	4 290	2 447	381 91	2 373	326 28	57	35 62	17	20 01	—	—	—
2 — < 5	17 403	11 831	2 884 34	10 413	1 805 09	1 157	734 72	235	276 92	18	39 68	—
5 — < 7	12 194	8 660	3 119 05	6 368	1 192 56	1 645	1 062 20	594	724 16	43	99 54	—
7 — < 10	16 811	11 884	5 548 37	7 667	1 432 02	2 487	1 644 47	1 478	1 849 80	208	452 24	—
10 — < 15	19 884	13 577	8 752 36	7 673	1 295 93	2 345	1 559 54	2 560	3 330 11	769	1 730 59	—
15 — < 20	12 333	7 839	7 030 63	4 178	678 84	889	582 47	1 408	1 874 21	843	1 932 82	—
20 — < 25	7 006	4 242	4 843 06	2 223	359 26	384	238 83	590	785 01	447	1 023 64	—
25 — < 30	4 049	2 264	3 103 66	1 167	188 51	204	128 91	246	322 79	212	498 81	—
30 — < 40	3 971	1 968	3 187 52	1 055	171 32	159	99 56	169	217 53	132	308 97	—
40 — < 50	1 734	733	1 620 97	401	65 05	53	32 47	49	65 89	30	68 09	—
50 — < 100	2 175	632	1 836 48	351	53 71	41	24 57	31	41 55	21	47 62	—
≥ 100	359	59	310 19	32	4 97	5	3 10	1	1 00	1	2 50	—
<b>TOT.</b>	<b>106 527</b>	<b>67 914</b>	<b>42 806 14</b>	<b>45 663</b>	<b>7 751 75</b>	<b>9 442</b>	<b>6 155 85</b>	<b>7 378</b>	<b>9 508 98</b>	<b>2 724</b>	<b>6 204 50</b>	

CATEGORIE 2 : HORTICULTEURS

0,01 — < 1	5 877	1 052	105 21	1 047	102 62	5	2 59	—	—	—	—	—
1 — < 2	2 115	984	167 06	935	132 56	44	28 74	5	5 76	—	—	—
2 — < 5	1 836	1 004	231 82	893	143 44	84	52 06	23	28 02	4	8 30	—
5 — < 7	374	192	68 79	147	25 54	28	17 56	15	18 57	—	—	—
7 — < 10	322	138	53 76	101	16 54	23	15 30	10	12 95	4	8 97	—
10 — < 15	178	53	43 11	35	5 69	7	4 72	5	6 70	1	2 00	—
15 — < 20	63	28	27 45	18	3 16	3	2 00	1	1 50	3	6 75	—
20 — < 25	34	6	5 24	5	53	—	—	—	—	—	—	—
25 — < 30	19	2	1 16	1	40	1	76	—	—	—	—	—
30 — < 40	17	3	6 65	1	15	—	—	—	—	—	—	—
40 — < 50	8	3	11 18	—	—	—	—	—	—	1	2 98	—
50 — < 100	9	3	8 06	1	6	—	—	1	1 00	—	—	—
≥ 100	2	—	—	—	—	—	—	—	—	—	—	—
<b>TOT.</b>	<b>10 854</b>	<b>3 468</b>	<b>729 49</b>	<b>3 184</b>	<b>430 69</b>	<b>195</b>	<b>123 73</b>	<b>60</b>	<b>74 50</b>	<b>13</b>	<b>29 00</b>	





## REPARTITION DES EXPLOITATIONS D'APRES LEUR TAILLE ET D'APRES

SUPERFICIE AGRICOLE UTILISEE	ha	Nombre d'explo- itations avec terres	Exploitations avec superficie en pommes de terre		EXPLOITATIONS PAR CLASSES							
					< 50 a		50 a < 1 ha		1 < 2 ha		2 < 3 ha	
			Ex- ploita- tions	ha a	Ex- ploita- tions	ha a	Ex- ploita- tions	ha a	Ex- ploita- tions	ha a	Ex- ploita- tions	ha a

## CATEGORIE 3 : AUTRES PRODUCTEURS

0,01 — < 1	38 417	14 645	1 268 85	14 588	1 233 40	57	35 45	—	—	—	—
1 — < 2	8 841	3 727	486 71	3 627	410 53	78	48 56	22	27 62	—	—
2 — < 5	9 413	3 883	700 05	3 648	478 01	162	99 72	51	63 65	16	36 95
5 — < 7	1 973	761	168 54	691	101 14	50	30 69	11	12 51	7	15 70
7 — < 10	1 309	453	137 18	394	56 47	26	15 29	23	28 91	4	9 31
10 — < 15	743	233	96 52	190	29 99	25	15 76	5	5 56	7	16 53
15 — < 20	238	59	37 07	45	6 14	6	3 55	4	4 80	2	4 50
20 — < 25	105	31	27 70	25	3 80	1	60	1	1 20	—	—
25 — < 30	52	9	7 14	6	1 04	—	—	2	2 80	—	—
30 — < 40	40	7	26 14	4	34	—	—	—	—	1	2 80
40 — < 50	23	2	55	2	55	—	—	—	—	—	—
50 — < 100	24	7	43 76	3	76	—	—	1	1 00	1	2 50
≥ 100	9	1	24 40	—	—	—	—	—	—	—	—
<b>TOT.</b>	<b>61 187</b>	<b>23 818</b>	<b>3 024 61</b>	<b>23 223</b>	<b>2 322 17</b>	<b>405</b>	<b>249 62</b>	<b>120</b>	<b>148 05</b>	<b>38</b>	<b>88 29</b>

## CATEGORIE 4

0,01 — < 1	453	60	6 86	59	6 34	1	52	—	—	—	—
1 — < 2	127	35	10 55	29	5 98	6	4 57	—	—	—	—
2 — < 5	147	44	18 01	30	6 92	11	7 19	3	3 90	—	—
5 — < 7	44	15	10 06	7	1 69	5	3 87	2	2 10	1	2 40
7 — < 10	32	13	12 08	3	66	7	4 67	1	1 30	1	2 10
10 — < 15	33	12	8 44	5	1 10	5	3 54	2	3 80	—	—
15 — < 20	8	1	10	1	10	—	—	—	—	—	—
20 — < 25	9	2	1 70	—	—	1	60	1	1 10	—	—
25 — < 30	7	4	5 20	2	30	—	—	—	—	2	4 90
30 — < 40	8	6	25 53	—	—	1	75	1	1 10	1	2 18
40 — < 50	7	4	5 70	1	30	1	50	—	—	2	4 90
50 — < 100	14	7	30 84	—	—	—	—	2	3 02	3	6 30
≥ 100	5	4	86 46	—	—	—	—	—	—	—	—
<b>TOT.</b>	<b>894</b>	<b>207</b>	<b>221 53</b>	<b>137</b>	<b>23 39</b>	<b>38</b>	<b>26 21</b>	<b>12</b>	<b>16 32</b>	<b>10</b>	<b>22 78</b>

## ENSEMBLE

0,01 — < 1	49 065	17 535	1 568 52	17 456	1 520 57	79	47 95	—	—	—	—
1 — < 2	15 373	7 193	1 046 23	6 964	875 35	185	117 49	44	53 39	—	—
2 — < 5	28 799	16 762	3 834 22	14 984	2 433 46	1 414	893 69	312	372 49	38	84 93
5 — < 7	14 585	9 628	3 366 44	7 213	1 320 93	1 728	1 114 32	622	757 34	51	117 64
7 — < 10	18 474	12 488	5 751 39	8 165	1 505 69	2 543	1 679 73	1 512	1 892 96	217	472 62
10 — < 15	20 838	13 875	8 900 43	7 903	1 332 71	2 382	1 583 56	2 572	3 346 17	777	1 749 12
15 — < 20	12 642	7 927	7 095 25	4 242	688 24	898	588 02	1 413	1 880 51	848	1 944 07
20 — < 25	7 154	4 281	4 877 70	2 253	363 59	386	240 03	592	787 31	447	1 023 64
25 — < 30	4 127	2 279	3 117 16	1 176	190 25	205	129 67	248	325 59	214	503 71
30 — < 40	4 036	1 984	3 245 84	1 060	171 81	160	100 31	170	218 63	134	313 95
40 — < 50	1 772	742	1 638 40	404	65 90	54	32 97	49	65 89	33	75 97
50 — < 100	2 222	649	1 919 14	355	54 53	41	24 57	35	46 57	25	56 42
≥ 100	375	64	421 05	32	4 97	5	3 10	1	1 00	1	2 50
<b>TOT.</b>	<b>179 462</b>	<b>95 407</b>	<b>46 781 77</b>	<b>72 207</b>	<b>10 528 00</b>	<b>10 080</b>	<b>6 555 41</b>	<b>7 570</b>	<b>9 747 85</b>	<b>2 785</b>	<b>6 344 57</b>

## L'IMPORTANCE DE LA SUPERFICIE CULTIVEE EN POMMES DE TERRE ET PLANTS

DE SUPERFICIE EN POMMES DE TERRE														Nombre d'exploitations ne cultivant pas de pommes de terre
3 < 5 ha		5 < 10 ha		10 < 15 ha		15 < 20 ha		20 < 30 ha		30 < 50 ha		50 ha et plus		
Ex-ploitations	ha a	Ex-ploitations	ha a	Ex-ploitations	ha a	Ex-ploitations	ha a	Ex-ploitations	ha a	Ex-ploitations	ha a	Ex-ploitations	ha a	
—	—	—	—	—	—	—	—	—	—	—	—	—	—	23 772
—	—	—	—	—	—	—	—	—	—	—	—	—	—	5 114
6	21 72	—	—	—	—	—	—	—	—	—	—	—	—	5 530
2	8 50	—	—	—	—	—	—	—	—	—	—	—	—	1 212
4	12 90	2	14 30	—	—	—	—	—	—	—	—	—	—	856
2	6 65	4	22 03	—	—	—	—	—	—	—	—	—	—	510
1	3 58	—	—	1	14 50	—	—	—	—	—	—	—	—	179
2	7 10	2	15 00	—	—	—	—	—	—	—	—	—	—	74
1	3 30	—	—	—	—	—	—	—	—	—	—	—	—	43
—	—	—	—	2	23 00	—	—	—	—	—	—	—	—	33
—	—	—	—	—	—	—	—	—	—	—	—	—	—	21
—	—	—	—	1	11 50	—	—	1	28 00	—	—	—	—	17
—	—	—	—	—	—	—	—	1	24 40	—	—	—	—	8
<b>18</b>	<b>63 75</b>	<b>8</b>	<b>51 33</b>	<b>4</b>	<b>49 00</b>	<b>—</b>	<b>—</b>	<b>2</b>	<b>52 40</b>	<b>—</b>	<b>—</b>	<b>—</b>	<b>—</b>	<b>37 369</b>

## PRODUISTANT POUR LA VENTE

—	—	—	—	—	—	—	—	—	—	—	—	—	—	23 772
—	—	—	—	—	—	—	—	—	—	—	—	—	—	5 114
6	21 72	—	—	—	—	—	—	—	—	—	—	—	—	5 530
2	8 50	—	—	—	—	—	—	—	—	—	—	—	—	1 212
4	12 90	2	14 30	—	—	—	—	—	—	—	—	—	—	856
2	6 65	4	22 03	—	—	—	—	—	—	—	—	—	—	510
1	3 58	—	—	1	14 50	—	—	—	—	—	—	—	—	179
2	7 10	2	15 00	—	—	—	—	—	—	—	—	—	—	74
1	3 30	—	—	—	—	—	—	—	—	—	—	—	—	43
—	—	—	—	2	23 00	—	—	—	—	—	—	—	—	33
—	—	—	—	—	—	—	—	—	—	—	—	—	—	21
—	—	—	—	1	11 50	—	—	1	28 00	—	—	—	—	17
—	—	—	—	—	—	—	—	1	24 40	—	—	—	—	8
<b>18</b>	<b>63 75</b>	<b>8</b>	<b>51 33</b>	<b>4</b>	<b>49 00</b>	<b>—</b>	<b>—</b>	<b>2</b>	<b>52 40</b>	<b>—</b>	<b>—</b>	<b>—</b>	<b>—</b>	<b>37 369</b>

## ETABLISSEMENTS SPECIAUX

—	—	—	—	—	—	—	—	—	—	—	—	—	—	393
—	—	—	—	—	—	—	—	—	—	—	—	—	—	92
—	—	—	—	—	—	—	—	—	—	—	—	—	—	103
—	—	—	—	—	—	—	—	—	—	—	—	—	—	29
1	3 35	—	—	—	—	—	—	—	—	—	—	—	—	19
—	—	—	—	—	—	—	—	—	—	—	—	—	—	21
—	—	—	—	—	—	—	—	—	—	—	—	—	—	7
—	—	—	—	—	—	—	—	—	—	—	—	—	—	7
—	—	—	—	—	—	—	—	—	—	—	—	—	—	3
1	3 50	1	8 00	1	10 00	—	—	—	—	—	—	—	—	2
—	—	—	—	—	—	—	—	—	—	—	—	—	—	3
1	3 57	—	—	—	—	—	—	1	17 95	—	—	—	—	7
—	—	—	—	—	—	—	—	2	34 21	—	—	—	—	1
<b>3</b>	<b>10 42</b>	<b>1</b>	<b>8 00</b>	<b>1</b>	<b>10 00</b>	<b>3</b>	<b>52 16</b>	<b>1</b>	<b>20 25</b>	<b>1</b>	<b>32 00</b>	<b>—</b>	<b>—</b>	<b>687</b>

## DES CATEGORIES (1 à 4)

—	—	—	—	—	—	—	—	—	—	—	—	—	—	31 530
—	—	—	—	—	—	—	—	—	—	—	—	—	—	8 180
14	49 65	—	—	—	—	—	—	—	—	—	—	—	—	12 037
12	43 71	2	12 50	—	—	—	—	—	—	—	—	—	—	4 957
41	137 00	10	63 39	—	—	—	—	—	—	—	—	—	—	5 986
220	764 23	21	124 64	—	—	—	—	—	—	—	—	—	—	6 963
467	1 644 31	57	324 77	2	25 33	—	—	—	—	—	—	—	—	4 715
485	1 735 45	115	678 58	2	25 60	—	—	1	23 50	—	—	—	—	2 873
289	1 070 02	144	864 35	3	33 57	—	—	—	—	—	—	—	—	1 848
227	852 79	210	1 321 03	21	231 87	1	15 45	1	20 00	—	—	—	—	2 052
70	267 92	95	656 83	30	348 75	6	102 17	1	22 00	—	—	—	—	1 030
44	161 18	86	609 78	36	424 12	16	261 27	10	238 70	1	42 00	—	—	1 573
1	3 80	5	36 87	5	56 10	7	122 46	4	94 75	3	95 50	—	—	311
<b>1 870</b>	<b>6 730 06</b>	<b>745</b>	<b>4 692 74</b>	<b>99</b>	<b>1 145 34</b>	<b>30</b>	<b>501 35</b>	<b>17</b>	<b>398 95</b>	<b>4</b>	<b>137 50</b>	<b>—</b>	<b>—</b>	<b>84 055</b>

## REPARTITION DES EXPLOITATIONS D'APRES LEUR TAILLE ET D'APRES L'IMPORTANCE

SUPERFICIE AGRICOLE UTILISEE	ha	Nombre d'exploitations avec terres	Exploitations avec superficie en pommes de terre		EXPLOITATIONS PAR CLASSES							
					< 50 a		50 a < 1 ha		1 < 2 ha		2 < 3 ha	
			Ex-ploitations	ha a	Ex-ploitations	ha a	Ex-ploitations	ha a	Ex-ploitations	ha a	Ex-ploitations	ha a

## PROVINCE

0,01 — < 1	5 847	2 751	184 17	2 750	183 67	1	50	—	—	—	—
1 — < 2	2 560	1 430	136 80	1 418	128 26	9	4 95	3	3 59	—	—
2 — < 5	3 819	2 589	355 04	2 510	302 62	71	40 72	6	6 70	1	2 00
5 — < 7	1 596	1 166	231 29	1 060	155 62	88	51 19	16	18 98	1	2 00
7 — < 10	2 096	1 565	322 98	1 410	203 93	120	73 32	31	36 13	3	6 10
10 — < 15	2 143	1 536	321 60	1 372	186 78	116	69 82	38	43 36	10	21 64
15 — < 20	893	594	153 73	505	76 07	56	32 67	29	33 49	2	4 50
20 — < 25	293	166	74 09	127	17 10	14	8 19	12	14 40	8	16 80
25 — < 30	102	41	18 54	30	4 48	5	3 21	4	4 85	1	2 00
30 — < 40	51	22	16 87	16	2 87	1	50	1	1 00	2	4 50
40 — < 50	16	7	2 95	4	75	2	1 10	1	1 10	—	—
50 — < 100	20	12	69 24	2	17	3	1 50	1	1 50	1	2 57
≥ 100	7	6	83 47	—	—	—	—	—	—	—	—
<b>TOT.</b>	<b>19 443</b>	<b>11 885</b>	<b>1 970 77</b>	<b>11 204</b>	<b>1 262 32</b>	<b>486</b>	<b>287 67</b>	<b>142</b>	<b>165 10</b>	<b>29</b>	<b>62 11</b>

## PROVINCE

0,01 — < 1	13 121	5 565	448 86	5 557	444 50	8	4 36	—	—	—	—
1 — < 2	2 982	1 751	212 77	1 735	202 24	14	8 48	2	2 05	—	—
2 — < 5	5 254	3 844	654 93	3 674	534 79	149	89 26	17	19 55	3	6 86
5 — < 7	2 107	1 651	371 01	1 454	233 37	167	102 62	29	33 02	1	2 00
7 — < 10	2 177	1 691	463 70	1 424	229 75	199	124 80	55	69 54	9	19 52
10 — < 15	2 169	1 653	576 94	1 292	189 86	191	120 44	132	160 33	26	57 60
15 — < 20	1 196	848	408 30	639	89 96	70	46 57	83	105 08	37	86 19
20 — < 25	681	429	253 03	318	44 22	32	20 29	37	46 48	19	41 43
25 — < 30	379	204	139 44	149	20 68	15	9 83	16	19 92	8	18 78
30 — < 40	398	191	140 76	149	18 22	11	6 05	7	8 00	4	9 74
40 — < 50	188	75	151 83	47	5 59	5	2 95	3	4 16	5	12 48
50 — < 100	296	68	188 23	41	5 79	2	1 10	4	4 60	—	—
≥ 100	59	9	42 88	7	88	—	—	—	—	—	—
<b>TOT.</b>	<b>31 007</b>	<b>17 979</b>	<b>4 052 68</b>	<b>16 486</b>	<b>2 019 85</b>	<b>863</b>	<b>536 75</b>	<b>385</b>	<b>472 73</b>	<b>112</b>	<b>254 60</b>

## PROVINCE

0,01 — < 1	3 935	485	46 07	478	41 24	7	4 83	—	—	—	—
1 — < 2	954	150	22 82	143	15 12	2	1 10	5	6 60	—	—
2 — < 5	1 941	603	150 04	540	71 08	27	16 81	27	33 12	4	8 92
5 — < 7	1 023	436	133 92	362	54 56	47	29 33	17	23 24	9	20 79
7 — < 10	1 485	811	324 94	600	105 03	115	75 75	77	94 08	14	29 93
10 — < 15	2 266	1 371	885 57	787	139 84	229	153 83	254	335 00	80	183 61
15 — < 20	2 070	1 256	1 118 35	627	110 02	176	116 54	242	329 49	153	347 79
20 — < 25	1 405	810	948 82	404	65 94	80	50 65	115	155 11	96	221 17
25 — < 30	930	511	794 56	213	35 91	49	30 89	65	85 97	75	178 44
30 — < 40	908	460	959 85	183	28 02	35	22 78	48	62 50	53	125 40
40 — < 50	437	200	571 70	83	12 15	12	7 39	15	18 18	8	18 44
50 — < 100	434	150	725 30	46	6 82	10	6 44	7	9 30	5	10 60
≥ 100	63	14	125 44	3	35	4	2 30	—	—	—	—
<b>TOT.</b>	<b>17 851</b>	<b>7 257</b>	<b>6 807 38</b>	<b>4 469</b>	<b>686 08</b>	<b>793</b>	<b>518 64</b>	<b>872</b>	<b>1 152 59</b>	<b>497</b>	<b>1 145 09</b>

## PROVINCE

0,01 — < 1	3 001	241	16 10	240	15 58	1	52	—	—	—	—
1 — < 2	918	60	8 07	57	5 47	2	1 10	1	1 50	—	—
2 — < 5	2 404	171	19 94	168	15 84	1	50	1	1 60	1	2 00
5 — < 7	1 540	165	18 11	165	18 11	—	—	—	—	—	—
7 — < 10	2 142	317	35 73	313	33 59	4	2 14	—	—	—	—
10 — < 15	2 773	501	74 44	485	57 44	12	6 80	2	2 90	1	2 30
15 — < 20	1 715	354	57 89	336	41 42	13	7 22	3	3 25	1	2 50
20 — < 25	862	208	51 04	192	23 09	8	4 25	4	5 20	2	4 00
25 — < 30	437	119	20 86	112	14 11	5	2 75	1	1 00	—	—
30 — < 40	410	86	45 46	74	8 64	3	1 75	4	6 89	1	2 50
40 — < 50	198	48	60 54	36	5 04	2	1 20	4	5 25	—	—
50 — < 100	368	56	116 53	36	4 51	5	3 08	2	3 14	4	9 00
≥ 100	64	7	47 92	4	1 17	—	—	—	—	—	—
<b>TOT.</b>	<b>16 832</b>	<b>2 333</b>	<b>572 63</b>	<b>2 218</b>	<b>244 01</b>	<b>56</b>	<b>31 31</b>	<b>22</b>	<b>30 73</b>	<b>10</b>	<b>22 30</b>

## DE LA SUPERFICIE CULTIVEE EN POMMES DE TERRE MI-HATIVES, MI-TARDIVES ET TARDIVES

DE SUPERFICIE EN POMMES DE TERRE														Nombre d'exploitations ne cultivant pas de pommes de terre
3 < 5 ha		5 < 10 ha		10 < 15 ha		15 < 20 ha		20 < 30 ha		30 < 50 ha		50 ha et plus		
Ex-ploitations	ha a	Ex-ploitations	ha a	Ex-ploitations	ha a	Ex-ploitations	ha a	Ex-ploitations	ha a	Ex-ploitations	ha a	Ex-ploitations	ha a	

## D'ANVERS

—	—	—	—	—	—	—	—	—	—	—	—	—	—	3 096
—	—	—	—	—	—	—	—	—	—	—	—	—	—	1 130
1	3 00	—	—	—	—	—	—	—	—	—	—	—	—	1 230
1	3 50	—	—	—	—	—	—	—	—	—	—	—	—	430
1	3 50	—	—	—	—	—	—	—	—	—	—	—	—	531
—	—	—	—	—	—	—	—	—	—	—	—	—	—	607
2	7 00	—	—	—	—	—	—	—	—	—	—	—	—	299
5	17 60	—	—	—	—	—	—	—	—	—	—	—	—	127
1	4 00	—	—	—	—	—	—	—	—	—	—	—	—	61
1	3 00	1	5 00	—	—	—	—	—	—	—	—	—	—	29
—	—	—	—	—	—	—	—	—	—	—	—	—	—	9
—	—	2	13 00	2	22 50	—	—	1	28 00	—	—	—	—	8
—	—	1	5 00	2	22 10	2	36 12	1	20 25	—	—	—	—	1
12	41 60	4	23 00	4	44 60	2	36 12	2	48 25	—	—	—	—	7 558

## DE BRABANT

—	—	—	—	—	—	—	—	—	—	—	—	—	—	7 556
—	—	—	—	—	—	—	—	—	—	—	—	—	—	1 231
1	4 47	—	—	—	—	—	—	—	—	—	—	—	—	1 410
—	—	—	—	—	—	—	—	—	—	—	—	—	—	456
1	3 00	3	17 09	—	—	—	—	—	—	—	—	—	—	486
9	30 56	3	18 15	—	—	—	—	—	—	—	—	—	—	516
17	60 00	1	6 00	1	14 50	—	—	—	—	—	—	—	—	348
16	56 01	7	44 60	—	—	—	—	—	—	—	—	—	—	252
9	32 42	7	37 81	—	—	—	—	—	—	—	—	—	—	175
12	41 03	7	45 72	1	12 00	—	—	—	—	—	—	—	—	207
2	7 00	8	55 00	4	47 65	1	17 00	—	—	—	—	—	—	113
5	18 44	11	72 90	2	25 90	2	32 50	1	27 00	—	—	—	—	228
—	—	—	—	1	12 00	—	—	—	—	1	30 00	—	—	50
72	252 93	47	297 27	9	112 05	3	49 50	1	27 00	1	30 00	—	—	13 028

## DE HAINAUT

—	—	—	—	—	—	—	—	—	—	—	—	—	—	3 450
—	—	—	—	—	—	—	—	—	—	—	—	—	—	804
5	20 11	—	—	—	—	—	—	—	—	—	—	—	—	1 338
—	—	1	6 00	—	—	—	—	—	—	—	—	—	—	587
4	13 35	1	6 80	—	—	—	—	—	—	—	—	—	—	674
21	73 29	—	—	—	—	—	—	—	—	—	—	—	—	895
52	181 51	6	33 00	—	—	—	—	—	—	—	—	—	—	814
92	323 08	23	132 87	—	—	—	—	—	—	—	—	—	—	595
81	296 00	27	157 35	1	10 00	—	—	—	—	—	—	—	—	419
77	289 74	59	366 56	4	49 40	1	15 45	—	—	—	—	—	—	448
31	116 63	40	260 12	9	105 54	2	33 25	—	—	—	—	—	—	237
17	63 35	43	313 70	18	206 09	2	38 00	1	29 00	1	42 00	—	—	284
—	—	1	9 54	2	22 00	2	33 35	1	24 40	1	33 50	—	—	49
380	1 377 06	201	1 285 94	34	393 03	7	120 05	2	53 40	2	75 50	—	—	10 594

## DE LIEGE

—	—	—	—	—	—	—	—	—	—	—	—	—	—	2 760
—	—	—	—	—	—	—	—	—	—	—	—	—	—	858
—	—	—	—	—	—	—	—	—	—	—	—	—	—	2 233
—	—	—	—	—	—	—	—	—	—	—	—	—	—	1 375
—	—	—	—	—	—	—	—	—	—	—	—	—	—	1 825
—	—	1	5 00	—	—	—	—	—	—	—	—	—	—	2 272
1	3 50	—	—	—	—	—	—	—	—	—	—	—	—	1 361
—	—	2	14 50	—	—	—	—	—	—	—	—	—	—	654
1	3 00	—	—	—	—	—	—	—	—	—	—	—	—	318
2	9 09	1	6 59	1	10 00	—	—	—	—	—	—	—	—	324
3	11 05	1	6 00	1	13 00	1	19 00	—	—	—	—	—	—	150
2	6 30	1	9 50	6	81 00	—	—	—	—	—	—	—	—	312
1	3 80	—	—	—	—	—	—	1	17 85	1	25 10	—	—	57
10	36 74	6	41 59	8	104 00	2	36 85	1	25 10	—	—	—	—	14 499

## REPARTITION DES EXPLOITATIONS D'APRES LEUR TAILLE ET D'APRES L'IMPORTANCE

SUPERFICIE AGRICOLE UTILISEE	ha	Nombre d'exploit- ations avec terres	Exploitations avec superficie en pommes de terre		EXPLOITATIONS PAR CLASSES							
			< 50 a		50 a < 1 ha		1 < 2 ha		2 < 3 ha			
			Ex- ploita- tions	ha a	Ex- ploita- tions	ha a	Ex- ploita- tions	ha a	Ex- ploita- tions	ha a	Ex- ploita- tions	ha a

## PROVINCE

0,01 — < 1	5 000	1 982	115 72	1 981	115 12	1	60	—	—	—	—
1 — < 2	1 677	848	61 36	846	59 68	1	53	—	—	—	—
2 — < 5	2 930	1 845	172 03	1 822	155 60	18	10 50	1	1 15	—	—
5 — < 7	1 319	921	102 37	904	86 52	12	6 60	4	5 93	—	—
7 — < 10	1 504	1 037	128 14	1 008	106 93	24	14 38	5	4 75	—	—
10 — < 15	1 654	1 110	152 88	1 061	108 64	31	19 30	15	6 83	—	—
15 — < 20	846	537	96 83	498	53 85	19	10 84	12	17 44	2	4 00
20 — < 25	301	164	38 48	147	16 76	7	4 52	7	12 64	6	13 00
25 — < 30	154	78	17 74	69	7 59	4	2 20	4	8 20	1	2 00
30 — < 40	112	45	16 22	38	3 33	3	1 79	2	4 95	—	—
40 — < 50	53	18	19 48	13	2 31	—	—	—	2 10	1	2 00
50 — < 100	76	18	18 41	12	1 59	—	—	—	—	1	2 00
≥ 100	10	4	56 10	1	10	—	—	—	3 82	1	2 50
<b>TOT.</b>	<b>15 636</b>	<b>8 607</b>	<b>995 76</b>	<b>8 400</b>	<b>718 02</b>	<b>120</b>	<b>71 26</b>	<b>58</b>	<b>67 81</b>	<b>12</b>	<b>25 50</b>

## PROVINCE

0,01 — < 1	1 505	246	19 68	246	19 68	—	—	—	—	—	—
1 — < 2	636	148	14 38	147	13 88	1	50	—	—	—	—
2 — < 5	1 555	522	63 81	517	59 86	4	2 35	1	1 60	—	—
5 — < 7	815	427	61 47	419	57 32	8	4 15	—	—	—	—
7 — < 10	1 074	589	101 86	573	89 04	9	4 82	7	8 00	—	—
10 — < 15	1 561	991	216 25	923	160 84	55	32 06	8	8 10	3	6 25
15 — < 20	1 399	922	238 76	815	148 26	72	43 35	29	34 15	6	13 00
20 — < 25	1 049	715	237 40	583	111 35	80	46 66	38	46 79	11	23 10
25 — < 30	632	405	148 92	324	64 50	51	32 25	19	23 32	9	22 00
30 — < 40	674	412	235 02	294	60 17	58	35 14	40	50 01	9	21 90
40 — < 50	287	145	83 92	102	21 27	21	12 75	12	17 40	5	11 70
50 — < 100	227	100	82 46	67	12 96	12	6 85	7	9 30	6	13 00
≥ 100	10	3	3 80	1	30	—	—	1	1 00	1	2 50
<b>TOT.</b>	<b>11 424</b>	<b>5 625</b>	<b>1 507 73</b>	<b>5 011</b>	<b>819 43</b>	<b>371</b>	<b>220 88</b>	<b>162</b>	<b>199 67</b>	<b>50</b>	<b>113 45</b>

## PROVINCE

0,01 — < 1	2 735	325	20 74	324	19 82	1	92	—	—	—	—
1 — < 2	615	71	6 24	70	5 49	1	75	—	—	—	—
2 — < 5	1 203	197	23 58	193	20 98	3	1 60	1	1 00	—	—
5 — < 7	499	125	15 73	122	12 96	2	1 77	1	1 00	—	—
7 — < 10	660	174	27 10	166	21 85	6	3 25	2	2 00	—	—
10 — < 15	921	346	73 33	326	45 47	14	9 13	1	1 00	3	7 98
15 — < 20	850	337	65 12	316	43 01	11	6 22	8	9 39	—	—
20 — < 25	770	333	80 59	293	41 45	23	13 09	13	14 55	2	5 00
25 — < 30	587	218	60 28	190	26 31	13	7 57	11	13 90	3	6 00
30 — < 40	730	248	83 43	216	32 00	13	7 63	10	11 60	3	7 20
40 — < 50	358	102	55 48	86	13 95	5	3 25	5	7 13	1	2 00
50 — < 100	661	155	97 31	132	19 59	9	5 05	3	4 00	3	7 47
≥ 100	155	16	11 00	14	1 87	1	80	—	—	—	—
<b>TOT.</b>	<b>10 744</b>	<b>2 647</b>	<b>619 93</b>	<b>2 448</b>	<b>304 75</b>	<b>102</b>	<b>61 03</b>	<b>55</b>	<b>65 57</b>	<b>15</b>	<b>35 65</b>

## PROVINCE DE LA

0,01 — < 1	9 129	3 298	346 99	3 277	332 59	21	14 40	—	—	—	—
1 — < 2	3 006	1 534	255 03	1 487	219 56	36	22 40	11	13 07	—	—
2 — < 5	5 604	4 005	1 102 05	3 534	768 33	411	251 39	50	58 18	9	21 15
5 — < 7	3 073	2 607	1 100 14	1 745	457 85	696	438 20	157	181 28	7	15 66
7 — < 10	3 834	3 343	1 901 68	1 641	450 89	1 185	775 31	473	562 65	36	77 62
10 — < 15	3 558	3 083	2 752 29	860	243 52	1 014	677 31	979	1 253 08	181	402 47
15 — < 20	1 468	1 231	1 770 08	196	51 72	234	154 94	455	599 03	216	485 89
20 — < 25	569	489	1 037 77	50	13 59	57	36 01	144	193 66	91	203 71
25 — < 30	229	189	586 63	14	3 95	9	5 70	31	40 39	36	83 16
30 — < 40	179	140	588 66	10	2 59	7	5 22	17	21 90	16	34 45
40 — < 50	44	33	241 53	—	—	1	70	2	3 71	2	4 79
50 — < 100	29	20	255 10	—	—	1	90	—	—	—	—
≥ 100	1	—	—	—	—	—	—	—	—	—	—
<b>TOT.</b>	<b>30 723</b>	<b>19 972</b>	<b>11 937 95</b>	<b>12 814</b>	<b>2 544 59</b>	<b>3 672</b>	<b>2 382 48</b>	<b>2 319</b>	<b>2 926 95</b>	<b>594</b>	<b>1 328 90</b>

## DE LA SUPERFICIE CULTIVEE EN POMMES DE TERRE MI-HATIVES, MI-TARDIVES ET TARDIVES

DE SUPERFICIE EN POMMES DE TERRE														Nombre d'exploitations ne cultivant pas de pommes de terre
3 < 5 ha		5 < 10 ha		10 < 15 ha		15 < 20 ha		20 < 30 ha		30 < 50 ha		50 ha et plus		
Ex-ploita-tions	ha a	Ex-ploita-tions	ha a	Ex-ploita-tions	ha a	Ex-ploita-tions	ha a	Ex-ploita-tions	ha a	Ex-ploita-tions	ha a	Ex-ploita-tions	ha a	
<b>DE LIMBOURG</b>														
—	—	—	—	—	—	—	—	—	—	—	—	—	—	3 018
—	—	—	—	—	—	—	—	—	—	—	—	—	—	829
—	—	—	—	—	—	—	—	—	—	—	—	—	—	1 085
1	4 50	—	—	—	—	—	—	—	—	—	—	—	—	398
—	—	—	—	—	—	—	—	—	—	—	—	—	—	467
1	3 50	—	—	—	—	—	—	—	—	—	—	—	—	544
2	6 50	—	—	—	—	—	—	—	—	—	—	—	—	309
2	7 00	—	—	—	—	—	—	—	—	—	—	—	—	137
1	3 00	—	—	—	—	—	—	—	—	—	—	—	—	76
—	—	1	7 00	—	—	—	—	—	—	—	—	—	—	67
4	15 17	—	—	—	—	—	—	—	—	—	—	—	—	35
1	4 00	1	6 50	—	—	—	—	—	—	—	—	—	—	58
—	—	1	5 00	—	—	1	19 00	—	—	1	32 00	—	—	6
<b>12</b>	<b>43 67</b>	<b>3</b>	<b>18 50</b>	<b>—</b>	<b>—</b>	<b>1</b>	<b>19 00</b>	<b>—</b>	<b>—</b>	<b>1</b>	<b>32 00</b>	<b>—</b>	<b>—</b>	<b>7 029</b>
<b>DE LUXEMBOURG</b>														
—	—	—	—	—	—	—	—	—	—	—	—	—	—	1 259
—	—	—	—	—	—	—	—	—	—	—	—	—	—	488
—	—	—	—	—	—	—	—	—	—	—	—	—	—	1 033
—	—	—	—	—	—	—	—	—	—	—	—	—	—	388
—	—	—	—	—	—	—	—	—	—	—	—	—	—	485
1	4 00	1	5 00	—	—	—	—	—	—	—	—	—	—	570
—	—	—	—	—	—	—	—	—	—	—	—	—	—	477
3	9 50	—	—	—	—	—	—	—	—	—	—	—	—	334
2	6 85	—	—	—	—	—	—	—	—	—	—	—	—	227
7	26 45	2	11 35	1	10 00	—	—	1	20 00	—	—	—	—	262
4	14 80	1	6 00	—	—	—	—	—	—	—	—	—	—	142
4	13 20	4	27 15	—	—	—	—	—	—	—	—	—	—	127
—	—	—	—	—	—	—	—	—	—	—	—	—	—	7
<b>21</b>	<b>74 80</b>	<b>8</b>	<b>49 50</b>	<b>1</b>	<b>10 00</b>	<b>—</b>	<b>—</b>	<b>1</b>	<b>20 00</b>	<b>—</b>	<b>—</b>	<b>—</b>	<b>—</b>	<b>5 799</b>
<b>DE NAMUR</b>														
—	—	—	—	—	—	—	—	—	—	—	—	—	—	2 410
—	—	—	—	—	—	—	—	—	—	—	—	—	—	544
—	—	—	—	—	—	—	—	—	—	—	—	—	—	1 006
—	—	—	—	—	—	—	—	—	—	—	—	—	—	374
—	—	—	—	—	—	—	—	—	—	—	—	—	—	486
1	3 00	1	6 75	—	—	—	—	—	—	—	—	—	—	575
2	6 50	—	—	—	—	—	—	—	—	—	—	—	—	513
2	6 50	—	—	—	—	—	—	—	—	—	—	—	—	437
—	—	1	6 50	—	—	—	—	—	—	—	—	—	—	369
5	16 50	1	8 50	—	—	—	—	—	—	—	—	—	—	482
1	4 00	4	25 15	—	—	—	—	—	—	—	—	—	—	256
3	9 45	2	16 75	2	20 00	1	15 00	—	—	—	—	—	—	506
—	—	1	8 33	—	—	—	—	—	—	—	—	—	—	139
<b>14</b>	<b>45 95</b>	<b>10</b>	<b>71 98</b>	<b>2</b>	<b>20 00</b>	<b>1</b>	<b>15 00</b>	<b>—</b>	<b>—</b>	<b>—</b>	<b>—</b>	<b>—</b>	<b>—</b>	<b>8 097</b>
<b>FLANDRE ORIENTALE</b>														
—	—	—	—	—	—	—	—	—	—	—	—	—	—	5 831
—	—	—	—	—	—	—	—	—	—	—	—	—	—	1 472
1	3 00	—	—	—	—	—	—	—	—	—	—	—	—	1 599
2	7 15	—	—	—	—	—	—	—	—	—	—	—	—	466
6	20 32	2	14 89	—	—	—	—	—	—	—	—	—	—	491
46	156 49	3	19 42	—	—	—	—	—	—	—	—	—	—	475
117	399 28	12	68 39	1	10 83	—	—	—	—	—	—	—	—	237
121	440 26	26	150 54	—	—	—	—	—	—	—	—	—	—	80
62	224 15	36	217 28	1	12 00	—	—	—	—	—	—	—	—	40
36	135 71	44	284 79	10	104 00	—	—	—	—	—	—	—	—	39
5	20 60	16	122 11	5	52 00	1	15 62	1	22 00	—	—	—	—	11
3	11 50	3	21 55	3	36 25	5	81 40	5	103 50	—	—	—	—	9
—	—	—	—	—	—	—	—	—	—	—	—	—	—	1
<b>399</b>	<b>1 418 46</b>	<b>142</b>	<b>898 97</b>	<b>20</b>	<b>215 08</b>	<b>6</b>	<b>97 02</b>	<b>6</b>	<b>125 50</b>	<b>—</b>	<b>—</b>	<b>—</b>	<b>—</b>	<b>10 751</b>

## REPARTITION DES EXPLOITATIONS D'APRES LEUR TAILLE ET D'APRES L'IMPORTANCE

SUPERFICIE AGRICOLE UTILISEE	ha	Nombre d'exploitations avec terres	Exploitations avec superficie en pommes de terre		EXPLOITATIONS PAR CLASSES							
					< 50 a		50 a < 1 ha		1 < 2 ha		2 < 3 ha	
			Ex-ploitations	ha a	Ex-ploitations	ha a	Ex-ploitations	ha a	Ex-ploitations	ha a	Ex-ploitations	ha a

PROVINCE DE LA											
0,01 — < 1	4 792	1 784	182 69	1 772	175 89	12	6 80	—	—	—	—
1 — < 2	2 025	884	177 29	819	128 86	52	33 38	13	15 05	—	—
2 — < 5	4 089	2 436	800 09	1 950	411 00	378	242 89	96	117 77	9	19 43
5 — < 7	2 613	1 867	938 59	1 095	273 60	522	336 37	227	270 38	19	42 30
7 — < 10	3 502	2 624	1 803 32	1 093	283 58	859	578 31	578	715 94	79	168 90
10 — < 15	3 793	2 953	3 108 98	773	212 11	754	511 55	994	1 306 63	342	759 00
15 — < 20	2 205	1 720	2 739 84	270	68 79	291	196 80	555	749 06	369	841 29
20 — < 25	1 224	907	1 922 45	106	25 05	95	63 38	241	323 42	214	498 73
25 — < 30	677	461	1 191 06	45	9 76	51	33 88	107	144 29	72	165 85
30 — < 40	574	332	1 033 62	50	11 68	29	19 66	39	52 38	46	107 17
40 — < 50	191	100	403 11	23	4 03	6	3 93	9	12 46	11	24 85
50 — < 100	111	55	267 85	11	2 14	1	60	6	8 16	6	12 70
≥ 100	6	2	40 64	—	—	—	—	—	—	—	—
<b>TOT.</b>	<b>25 802</b>	<b>16 125</b>	<b>14 609 53</b>	<b>8 007</b>	<b>1 606 49</b>	<b>3 050</b>	<b>2 027 55</b>	<b>2 865</b>	<b>3 715 54</b>	<b>1 167</b>	<b>2 640 22</b>

DUNES											
0,01 — < 1	905	341	41 74	332	35 54	9	6 20	—	—	—	—
1 — < 2	405	157	42 12	136	25 93	16	9 99	5	6 20	—	—
2 — < 5	718	362	107 21	301	55 05	42	26 54	16	18 79	3	6 83
5 — < 7	435	288	127 34	202	46 45	57	34 35	20	23 79	7	15 60
7 — < 10	640	413	191 58	265	60 06	103	66 30	41	48 41	2	4 36
10 — < 15	803	465	328 62	235	53 20	105	68 64	98	126 72	16	34 43
15 — < 20	580	323	301 17	132	29 37	73	47 06	73	93 32	27	61 03
20 — < 25	413	195	257 88	65	13 94	39	24 48	43	54 95	22	47 53
25 — < 30	295	122	196 11	34	6 84	30	19 36	22	27 76	13	28 35
30 — < 40	362	139	327 12	38	8 54	18	11 76	24	30 23	17	38 94
40 — < 50	152	62	201 62	22	3 59	5	3 30	8	10 96	7	15 75
50 — < 100	106	49	297 81	11	2 14	2	1 00	5	6 66	4	8 50
≥ 100	3	—	—	—	—	—	—	—	—	—	—
<b>TOT.</b>	<b>5 817</b>	<b>2 916</b>	<b>2 420 32</b>	<b>1 773</b>	<b>340 65</b>	<b>499</b>	<b>318 98</b>	<b>355</b>	<b>447 79</b>	<b>118</b>	<b>261 32</b>

REGION											
0,01 — < 1	12 006	4 750	446 75	4 739	439 52	11	7 23	—	—	—	—
1 — < 2	4 522	2 323	339 86	2 272	302 26	41	25 46	10	12 14	—	—
2 — < 5	7 636	5 257	1 350 37	4 680	938 46	503	308 89	62	72 11	9	20 44
5 — < 7	3 872	3 155	1 298 20	2 153	547 36	800	501 43	194	226 86	5	11 05
7 — < 10	4 639	3 838	2 132 49	1 969	525 77	1 295	844 77	518	622 35	46	98 57
10 — < 15	4 013	3 362	2 749 47	1 088	304 50	1 137	745 62	913	1 144 16	184	406 68
15 — < 20	1 511	1 204	1 486 91	230	63 48	284	186 73	435	557 36	170	379 83
20 — < 25	542	448	759 08	62	16 67	66	43 54	160	212 41	81	182 68
25 — < 30	227	173	416 12	17	5 19	18	12 08	38	47 76	35	80 47
30 — < 40	143	112	353 37	11	3 18	12	8 29	17	22 60	15	32 60
40 — < 50	27	18	79 80	1	10	1	83	2	3 26	3	6 79
50 — < 100	13	6	24 20	—	—	2	1 50	1	1 50	1	2 20
≥ 100	1	1	15 64	—	—	—	—	—	—	—	—
<b>TOT.</b>	<b>39 152</b>	<b>24 647</b>	<b>11 452 26</b>	<b>17 222</b>	<b>3 146 49</b>	<b>4 170</b>	<b>2 686 37</b>	<b>2 350</b>	<b>2 922 51</b>	<b>549</b>	<b>1 221 31</b>

CAM											
0,01 — < 1	6 091	3 166	188 06	3 166	188 06	—	—	—	—	—	—
1 — < 2	2 209	1 294	101 57	1 288	97 42	4	2 15	2	2 00	—	—
2 — < 5	3 798	2 727	288 20	2 698	264 23	22	13 43	5	5 54	1	2 00
5 — < 7	1 592	1 201	147 21	1 178	130 29	19	11 12	3	3 80	1	2 00
7 — < 10	2 206	1 715	238 40	1 666	202 27	43	23 83	4	4 00	1	2 00
10 — < 15	2 519	1 912	281 23	1 840	219 61	51	28 40	15	16 12	5	11 60
15 — < 20	1 112	812	152 40	749	97 19	44	25 71	13	13 50	4	9 00
20 — < 25	345	218	59 15	190	22 95	9	5 00	13	14 60	3	6 00
25 — < 30	129	69	18 76	61	7 16	3	1 75	3	3 85	1	2 00
30 — < 40	73	37	17 96	31	3 86	1	50	1	1 10	2	4 50
40 — < 50	27	13	15 59	8	1 39	2	1 10	1	1 10	1	2 00
50 — < 100	33	15	66 61	4	52	1	50	3	4 02	2	5 07
≥ 100	12	9	120 57	1	10	—	—	—	—	—	—
<b>TOT.</b>	<b>20 146</b>	<b>13 188</b>	<b>1 695 71</b>	<b>12 880</b>	<b>1 235 05</b>	<b>199</b>	<b>113 49</b>	<b>63</b>	<b>69 63</b>	<b>21</b>	<b>46 17</b>



## DE LA SUPERFICIE CULTIVEE EN POMMES DE TERRE MI-HATIVES, MI-TARDIVES ET TARDIVES

DE SUPERFICIE EN POMMES DE TERRE														Nombre d'exploitations ne cultivant pas de pommes de terre
3 < 5 ha		5 < 10 ha		10 < 15 ha		15 < 20 ha		20 < 30 ha		30 < 50 ha		50 ha et plus		
Ex-ploitations	ha a	Ex-ploitations	ha a	Ex-ploitations	ha a	Ex-ploitations	ha a	Ex-ploitations	ha a	Ex-ploitations	ha a	Ex-ploitations	ha a	

## FLANDRE OCCIDENTALE

—	—	—	—	—	—	—	—	—	—	—	—	—	—	3 008
—	—	—	—	—	—	—	—	—	—	—	—	—	—	1 141
3	9 00	—	—	—	—	—	—	—	—	—	—	—	—	1 653
4	15 94	—	—	—	—	—	—	—	—	—	—	—	—	746
12	39 48	3	17 11	—	—	—	—	—	—	—	—	—	—	878
86	296 44	4	23 25	—	—	—	—	—	—	—	—	—	—	840
212	752 62	23	131 28	—	—	—	—	—	—	—	—	—	—	485
204	721 51	46	278 66	1	11 70	—	—	—	—	—	—	—	—	317
129	485 33	57	351 95	—	—	—	—	—	—	—	—	—	—	216
86	327 67	80	492 59	2	22 47	—	—	—	—	—	—	—	—	242
19	74 68	22	159 60	9	107 56	1	16 00	—	—	—	—	—	—	91
6	22 92	18	122 23	4	46 38	2	30 52	1	22 20	—	—	—	—	56
—	—	—	—	—	—	1	15 64	1	25 00	—	—	—	—	4
<b>761</b>	<b>2 745 59</b>	<b>253</b>	<b>1 576 67</b>	<b>16</b>	<b>188 11</b>	<b>4</b>	<b>62 16</b>	<b>2</b>	<b>47 20</b>	—	—	—	—	<b>9 677</b>

## ET POLDERS

—	—	—	—	—	—	—	—	—	—	—	—	—	—	564
—	—	—	—	—	—	—	—	—	—	—	—	—	—	248
—	—	—	—	—	—	—	—	—	—	—	—	—	—	356
2	7 15	—	—	—	—	—	—	—	—	—	—	—	—	147
1	3 45	1	9 00	—	—	—	—	—	—	—	—	—	—	227
9	31 21	2	14 42	—	—	—	—	—	—	—	—	—	—	338
17	59 56	—	—	1	10 83	—	—	—	—	—	—	—	—	257
17	60 55	9	56 43	—	—	—	—	—	—	—	—	—	—	218
14	52 45	9	61 35	—	—	—	—	—	—	—	—	—	—	173
18	64 48	17	100 67	7	72 50	—	—	—	—	—	—	—	—	223
4	15 48	10	78 10	5	52 44	—	—	1	22 00	—	—	—	—	90
7	27 42	8	58 94	4	47 25	4	65 40	4	80 50	—	—	—	—	57
—	—	—	—	—	—	—	—	—	—	—	—	—	—	3
<b>89</b>	<b>321 75</b>	<b>56</b>	<b>378 91</b>	<b>17</b>	<b>183 02</b>	<b>4</b>	<b>65 40</b>	<b>5</b>	<b>102 50</b>	—	—	—	—	<b>2 901</b>

## SABLONNEUSE

—	—	—	—	—	—	—	—	—	—	—	—	—	—	7 256
—	—	—	—	—	—	—	—	—	—	—	—	—	—	2 199
3	10 47	—	—	—	—	—	—	—	—	—	—	—	—	2 379
3	11 50	—	—	—	—	—	—	—	—	—	—	—	—	717
7	24 35	3	16 68	—	—	—	—	—	—	—	—	—	—	801
37	130 36	3	18 15	—	—	—	—	—	—	—	—	—	—	651
78	262 42	7	37 09	—	—	—	—	—	—	—	—	—	—	307
69	241 28	10	62 50	—	—	—	—	—	—	—	—	—	—	94
48	169 14	16	89 48	1	12 00	—	—	—	—	—	—	—	—	54
32	114 36	22	140 84	3	31 50	—	—	—	—	—	—	—	—	31
5	20 20	5	33 00	—	—	1	15 62	—	—	—	—	—	—	9
1	3 00	—	—	—	—	1	16 00	—	—	—	—	—	—	7
—	—	—	—	—	—	1	15 64	—	—	—	—	—	—	—
<b>283</b>	<b>987 08</b>	<b>66</b>	<b>397 74</b>	<b>4</b>	<b>43 50</b>	<b>3</b>	<b>47 26</b>	—	—	—	—	—	—	<b>14 505</b>

## PINE

—	—	—	—	—	—	—	—	—	—	—	—	—	—	2 925
—	—	—	—	—	—	—	—	—	—	—	—	—	—	915
1	3 00	—	—	—	—	—	—	—	—	—	—	—	—	1 071
—	—	1	6 30	—	—	—	—	—	—	—	—	—	—	391
—	—	1	5 50	—	—	—	—	—	—	—	—	—	—	491
2	7 00	—	—	—	—	—	—	—	—	—	—	—	—	607
3	10 60	—	—	—	—	—	—	—	—	—	—	—	—	300
1	4 00	—	—	—	—	—	—	—	—	—	—	—	—	127
1	3 00	1	5 00	—	—	—	—	—	—	—	—	—	—	60
—	—	—	—	1	10 00	—	—	—	—	—	—	—	—	36
1	4 00	2	13 00	1	11 50	—	—	1	28 00	—	—	—	—	14
—	—	2	10 00	2	22 10	2	36 12	1	20 25	1	32 00	—	—	18
<b>9</b>	<b>31 60</b>	<b>7</b>	<b>39 80</b>	<b>4</b>	<b>43 60</b>	<b>2</b>	<b>36 12</b>	<b>2</b>	<b>48 25</b>	<b>1</b>	<b>32 00</b>	—	—	<b>6 958</b>

## REPARTITION DES EXPLOITATIONS D'APRES LEUR TAILLE ET D'APRES L'IMPORTANCE

SUPERFICIE AGRICOLE UTILISEE	Nombre d'exploitations avec terres	Exploitations avec superficie en pommes de terre		EXPLOITATIONS PAR CLASSES								
				< 50 a			50 a < 1 ha			1 < 2 ha		2 < 3 ha
		Ex- ploita- tions	ha	a	Ex- ploita- tions	ha	a	Ex- ploita- tions	ha	a	Ex- ploita- tions	ha
ha												

## REGION

0,01 — < 1	16 635	6 400	554 30	6 374	539 26	26	15 04	—	—	—	—
1 — < 2	4 535	2 475	343 69	2 412	298 68	51	32 14	12	12 87	—	—
2 — < 5	8 329	5 697	1 286 88	5 138	859 72	453	281 72	93	114 35	11	25 09
5 — < 7	4 085	3 085	1 126 30	2 242	439 69	611	388 81	213	250 05	16	35 31
7 — < 10	4 702	3 692	1 992 62	2 081	435 27	950	634 38	570	704 46	76	162 90
10 — < 15	4 813	3 847	3 433 76	1 473	290 82	816	560 36	1 115	1 472 32	344	765 62
15 — < 20	2 662	2 145	3 102 35	575	103 49	276	186 50	601	816 10	424	969 29
20 — < 25	1 420	1 111	2 171 56	256	46 31	97	64 12	226	305 90	223	515 53
25 — < 30	719	533	1 308 07	114	20 52	38	24 94	97	133 28	74	173 21
30 — < 40	521	349	1 022 35	96	14 73	21	13 63	30	39 21	37	87 08
40 — < 50	200	111	515 08	25	4 15	7	4 29	5	7 56	10	23 75
50 — < 100	199	54	285 44	15	2 23	2	1 10	4	4 90	2	4 30
≥ 100	34	4	12 40	3	40	—	—	—	—	—	—
<b>TOT.</b>	<b>48 854</b>	<b>29 503</b>	<b>17 154 80</b>	<b>20 804</b>	<b>3 055 27</b>	<b>3 348</b>	<b>2 207 03</b>	<b>2 966</b>	<b>3 861 00</b>	<b>1 217</b>	<b>2 762 08</b>

## REGION

0,01 — < 1	6 793	1 379	104 72	1 374	101 18	5	3 54	—	—	—	—
1 — < 2	1 566	380	41 33	371	31 43	3	1 60	6	8 30	—	—
2 — < 5	3 090	1 333	203 78	1 267	128 72	35	21 49	24	29 46	2	4 00
5 — < 7	1 687	974	180 74	900	100 20	45	28 60	20	27 15	8	18 79
7 — < 10	2 386	1 512	396 91	1 295	165 13	111	72 44	85	104 95	16	34 24
10 — < 15	3 522	2 335	1 018 21	1 729	230 13	224	148 05	268	352 42	91	207 79
15 — < 20	2 821	1 879	1 264 26	1 226	172 20	167	111 91	255	350 10	158	359 51
20 — < 25	1 777	1 101	1 034 19	688	93 97	72	44 14	116	156 21	100	232 10
25 — < 30	1 146	670	824 66	381	52 83	39	24 93	66	86 45	69	164 20
30 — < 40	1 157	590	1 046 35	308	40 11	29	18 45	46	61 28	50	117 84
40 — < 50	564	251	614 44	131	18 28	13	8 00	13	16 33	6	14 27
50 — < 100	777	221	923 84	94	13 42	13	8 52	9	11 49	4	8 80
≥ 100	167	31	235 03	15	2 51	4	2 30	—	—	—	—
<b>TOT.</b>	<b>27 453</b>	<b>12 656</b>	<b>7 888 46</b>	<b>9 779</b>	<b>1 150 11</b>	<b>760</b>	<b>493 97</b>	<b>908</b>	<b>1 204 14</b>	<b>504</b>	<b>1 161 54</b>

## REGION

0,01 — < 1	1 321	66	3 88	66	3 88	—	—	—	—	—	—
1 — < 2	453	12	1 52	12	1 52	—	—	—	—	—	—
2 — < 5	1 184	26	4 07	25	2 47	—	—	1	1 60	—	—
5 — < 7	743	15	95	15	95	—	—	—	—	—	—
7 — < 10	1 054	37	2 79	37	2 79	—	—	—	—	—	—
10 — < 15	1 484	63	10 77	61	5 24	1	53	—	—	—	—
15 — < 20	948	36	4 72	35	4 10	1	62	—	—	—	—
20 — < 25	472	28	3 81	26	2 81	2	1 00	—	—	—	—
25 — < 30	196	17	2 93	16	2 43	1	50	—	—	—	—
30 — < 40	143	15	2 56	14	1 56	—	—	1	1 00	—	—
40 — < 50	38	4	1 82	2	12	1	70	1	1 00	—	—
50 — < 100	28	2	13 20	1	20	—	—	—	—	—	—
≥ 100	—	—	—	—	—	—	—	—	—	—	—
<b>TOT.</b>	<b>8 064</b>	<b>321</b>	<b>53 02</b>	<b>310</b>	<b>28 07</b>	<b>6</b>	<b>3 35</b>	<b>3</b>	<b>3 60</b>	<b>—</b>	<b>—</b>

## CAMPINE

0,01 — < 1	79	1	2	1	2	—	—	—	—	—	—
1 — < 2	8	—	—	—	—	—	—	—	—	—	—
2 — < 5	19	4	53	4	53	—	—	—	—	—	—
5 — < 7	7	4	55	4	55	—	—	—	—	—	—
7 — < 10	12	6	62	6	62	—	—	—	—	—	—
10 — < 15	17	12	2 87	11	2 27	1	60	—	—	—	—
15 — < 20	20	12	2 39	12	2 39	—	—	—	—	—	—
20 — < 25	14	9	2 43	8	1 63	1	80	—	—	—	—
25 — < 30	6	4	2 60	2	20	—	—	2	2 40	—	—
30 — < 40	5	4	1 90	2	55	2	1 35	—	—	—	—
40 — < 50	2	2	1 35	1	10	—	—	1	1 25	—	—
50 — < 100	1	—	—	—	—	—	—	—	—	—	—
≥ 100	—	—	—	—	—	—	—	—	—	—	—
<b>TOT.</b>	<b>190</b>	<b>58</b>	<b>15 26</b>	<b>51</b>	<b>8 86</b>	<b>4</b>	<b>2 75</b>	<b>3</b>	<b>3 65</b>	<b>—</b>	<b>—</b>



## REPARTITION DES EXPLOITATIONS D'APRES LEUR TAILLE ET D'APRES L'IMPORTANCE

SUPERFICIE AGRICOLE UTILISEE	Nombre d'exploit- ations avec terres	Exploitations avec superficie en pommes de terre		EXPLOITATIONS PAR CLASSES								
				< 50 a			50 a < 1 ha			1 < 2 ha		2 < 3 ha
		Ex- ploita- tions	ha a	Ex- ploita- tions	ha a	Ex- ploita- tions	ha a	Ex- ploita- tions	ha a	Ex- ploita- tions	ha a	
ha												

CON

0,01 — < 1	2 728	249	15 37	248	14 45	1	92	—	—	—	—
1 — < 2	645	61	7 87	58	5 02	2	1 35	1	1 50	—	—
2 — < 5	1 080	146	19 39	141	14 39	2	1 00	2	2 00	1	2 00
5 — < 7	449	78	9 97	77	9 07	1	90	—	—	—	—
7 — < 10	519	107	17 18	100	11 64	4	2 54	3	3 00	—	—
10 — < 15	688	219	56 38	195	26 45	15	9 78	6	8 00	2	5 40
15 — < 20	619	207	44 47	191	27 82	9	4 85	5	5 30	—	—
20 — < 25	543	227	74 08	199	28 88	13	7 80	9	10 10	2	4 30
25 — < 30	386	125	30 90	105	15 11	15	8 19	3	3 60	2	4 00
30 — < 40	520	164	72 92	134	20 23	15	9 15	6	7 45	2	5 00
40 — < 50	294	79	63 59	64	9 81	2	1 00	6	7 78	1	2 00
50 — < 100	624	135	118 64	105	15 47	10	5 45	3	4 95	7	15 97
≥ 100	128	10	22 71	8	1 06	—	—	—	—	—	—
<b>TOT.</b>	<b>9 223</b>	<b>1 807</b>	<b>553 47</b>	<b>1 625</b>	<b>199 40</b>	<b>89</b>	<b>52 93</b>	<b>44</b>	<b>53 68</b>	<b>17</b>	<b>38 67</b>

HAUTE

0,01 — < 1	216	4	67	4	67	—	—	—	—	—	—
1 — < 2	163	4	57	4	57	—	—	—	—	—	—
2 — < 5	795	60	7 36	60	7 36	—	—	—	—	—	—
5 — < 7	604	85	12 15	85	12 15	—	—	—	—	—	—
7 — < 10	838	161	22 55	158	21 05	3	1 50	—	—	—	—
10 — < 15	869	211	37 55	203	33 05	8	4 50	—	—	—	—
15 — < 20	372	104	25 58	91	15 33	9	4 50	3	3 25	1	2 50
20 — < 25	102	29	11 71	19	3 46	7	3 75	2	2 50	1	2 00
25 — < 30	23	9	3 37	5	1 12	4	2 25	—	—	—	—
30 — < 40	13	3	1 12	2	37	1	75	—	—	—	—
40 — < 50	4	2	4 75	—	—	—	—	1	1 75	—	—
50 — < 100	1	—	—	—	—	—	—	—	—	—	—
≥ 100	1	—	—	—	—	—	—	—	—	—	—
<b>TOT.</b>	<b>4 001</b>	<b>672</b>	<b>127 38</b>	<b>631</b>	<b>95 13</b>	<b>32</b>	<b>17 25</b>	<b>6</b>	<b>7 50</b>	<b>2</b>	<b>4 50</b>

REGION

0,01 — < 1	210	2	6	2	6	—	—	—	—	—	—
1 — < 2	55	—	—	—	—	—	—	—	—	—	—
2 — < 5	118	1	2	1	2	—	—	—	—	—	—
5 — < 7	89	—	—	—	—	—	—	—	—	—	—
7 — < 10	103	5	34	5	34	—	—	—	—	—	—
10 — < 15	165	3	18	3	18	—	—	—	—	—	—
15 — < 20	176	8	1 03	8	1 03	—	—	—	—	—	—
20 — < 25	105	9	84	9	84	—	—	—	—	—	—
25 — < 30	73	8	72	8	72	—	—	—	—	—	—
30 — < 40	70	8	1 76	7	76	—	—	1	1 00	—	—
40 — < 50	33	1	5	1	5	—	—	—	—	—	—
50 — < 100	24	2	11	2	11	—	—	—	—	—	—
≥ 100	—	—	—	—	—	—	—	—	—	—	—
<b>TOT.</b>	<b>1 221</b>	<b>47</b>	<b>5 11</b>	<b>46</b>	<b>4 11</b>	<b>—</b>	<b>—</b>	<b>1</b>	<b>1 00</b>	<b>—</b>	<b>—</b>

FA

0,01 — < 1	626	27	2 04	27	2 04	—	—	—	—	—	—
1 — < 2	205	6	35	6	35	—	—	—	—	—	—
2 — < 5	492	34	3 59	34	3 59	—	—	—	—	—	—
5 — < 7	202	18	1 95	18	1 95	—	—	—	—	—	—
7 — < 10	311	51	5 59	51	5 59	—	—	—	—	—	—
10 — < 15	386	75	13 77	73	8 17	1	—	—	—	—	—
15 — < 20	438	112	13 20	109	11 33	3	1 87	—	—	—	—
20 — < 25	354	87	16 94	83	10 24	2	1 00	—	—	1	2 70
25 — < 30	289	69	13 64	64	8 59	2	1 00	3	4 05	—	—
30 — < 40	358	83	35 06	78	10 56	1	50	1	1 00	—	—
40 — < 50	165	39	7 00	37	5 50	1	50	1	1 00	—	—
50 — < 100	225	53	13 08	47	5 68	3	1 60	2	2 30	—	—
≥ 100	19	3	2 80	2	30	—	—	—	—	1	2 50
<b>TOT.</b>	<b>4 070</b>	<b>657</b>	<b>129 01</b>	<b>629</b>	<b>73 89</b>	<b>13</b>	<b>7 07</b>	<b>7</b>	<b>8 35</b>	<b>2</b>	<b>5 20</b>



## REPARTITION DES EXPLOITATIONS D'APRES LEUR TAILLE ET D'APRES L'IMPORTANCE

SUPERFICIE AGRICOLE UTILISEE	ha	Nombre d'explo- itations avec terres	Exploitations avec superficie en pommes de terre		EXPLOITATIONS PAR CLASSES							
					< 50 a		50 a < 1 ha		1 < 2 ha		2 < 3 ha	
			Ex- ploita- tions	ha a	Ex- ploita- tions	ha a	Ex- ploita- tions	ha a	Ex- ploita- tions	ha a	Ex- ploita- tions	ha a

**A R**

0,01 — < 1	1 146	224	16 70	224	16 70	—	—	—	—	—	—
1 — < 2	460	118	10 36	118	10 36	—	—	—	—	—	—
2 — < 5	1 228	431	49 24	429	47 89	2	1 35	—	—	—	—
5 — < 7	666	355	45 90	351	43 03	3	1 87	1	1 00	—	—
7 — < 10	880	483	74 29	472	67 31	9	4 68	2	2 30	—	—
10 — < 15	1 285	840	172 43	794	131 94	36	21 06	4	4 10	5	11 33
15 — < 20	1 154	787	181 17	723	131 73	47	28 29	15	16 95	2	4 20
20 — < 25	850	591	159 38	513	94 74	53	30 24	20	23 70	5	10 70
25 — < 30	496	320	96 24	278	52 54	23	14 23	15	17 92	2	4 70
30 — < 40	480	298	123 69	245	49 54	34	19 85	11	12 60	5	12 00
40 — < 50	174	85	39 37	66	14 37	12	7 30	3	3 70	2	4 00
50 — < 100	129	56	32 65	46	9 25	5	2 85	1	1 30	2	4 00
≥ 100	8	2	1 10	1	30	1	80	—	—	—	—
<b>TOT.</b>	<b>8 956</b>	<b>4 590</b>	<b>1 002 52</b>	<b>4 260</b>	<b>669 70</b>	<b>225</b>	<b>132 52</b>	<b>72</b>	<b>83 57</b>	<b>23</b>	<b>50 93</b>

**REGION**

0,01 — < 1	309	68	6 71	68	6 71	—	—	—	—	—	—
1 — < 2	147	46	5 52	45	5 02	1	50	—	—	—	—
2 — < 5	312	134	20 87	130	17 67	3	1 60	1	1 60	—	—
5 — < 7	154	107	21 37	101	18 22	6	3 15	—	—	—	—
7 — < 10	184	131	34 09	123	26 75	3	1 64	5	5 70	—	—
10 — < 15	274	200	57 04	174	38 94	21	12 10	4	4 00	1	2 00
15 — < 20	229	170	69 25	121	23 64	29	17 11	16	19 70	4	8 80
20 — < 25	217	168	92 62	102	22 11	35	21 17	22	27 44	6	12 40
25 — < 30	142	107	63 91	61	14 04	29	19 05	9	11 52	8	19 30
30 — < 40	191	134	113 73	64	13 53	26	16 29	30	38 91	7	16 90
40 — < 50	92	61	46 08	36	7 63	10	6 25	9	13 70	3	7 70
50 — < 100	62	41	44 85	22	4 55	5	3 00	5	6 70	4	9 00
≥ 100	2	1	1 00	—	—	—	—	1	1 00	—	—
<b>TOT.</b>	<b>2 315</b>	<b>1 368</b>	<b>577 04</b>	<b>1 047</b>	<b>198 81</b>	<b>168</b>	<b>101 86</b>	<b>102</b>	<b>130 27</b>	<b>33</b>	<b>76 10</b>

**LE**

**CATEGORIE 1 : AGRICULTEURS**

0,01 — < 1	4 318	1 680	161 88	1 672	156 88	8	5 00	—	—	—	—
1 — < 2	4 290	2 355	324 20	2 312	290 98	30	18 24	13	14 98	—	—
2 — < 5	17 403	11 480	2 505 59	10 443	1 749 72	876	542 27	145	172 33	11	23 41
5 — < 7	12 194	8 423	2 753 12	6 485	1 223 47	1 471	926 76	431	509 25	29	65 05
7 — < 10	16 811	11 564	4 934 13	7 728	1 450 11	2 474	1 623 18	1 198	1 457 29	135	288 51
10 — < 15	19 884	13 252	8 028 00	7 649	1 307 77	2 384	1 579 76	2 410	3 111 98	641	1 428 32
15 — < 20	12 333	7 714	6 595 57	4 139	673 76	933	609 60	1 410	1 867 93	786	1 785 41
20 — < 25	7 006	4 183	4 609 16	2 191	354 35	394	245 84	609	805 51	444	1 015 94
25 — < 30	4 049	2 212	2 964 93	1 138	185 65	201	127 52	256	335 79	202	471 63
30 — < 40	3 971	1 922	3 064 27	1 027	167 23	159	99 77	167	215 28	133	309 88
40 — < 50	1 734	720	1 573 96	391	64 39	54	33 27	51	69 39	30	68 58
50 — < 100	2 175	618	1 756 72	343	52 75	43	25 52	29	38 80	21	46 47
≥ 100	359	56	300 89	30	4 67	5	3 10	1	1 00	1	2 50
<b>TOT.</b>	<b>106 527</b>	<b>66 179</b>	<b>39 572 42</b>	<b>45 548</b>	<b>7 681 73</b>	<b>9 032</b>	<b>5 839 83</b>	<b>6 720</b>	<b>8 599 53</b>	<b>2 433</b>	<b>5 505 70</b>

**CATEGORIE 2 : HORTICULTEURS**

0,01 — < 1	5 877	923	81 40	921	80 40	2	1 00	—	—	—	—
1 — < 2	2 115	877	117 86	852	100 38	22	14 44	3	3 04	—	—
2 — < 5	1 836	923	167 08	863	123 51	48	28 44	11	13 13	1	2 00
5 — < 7	374	182	51 59	152	26 70	20	12 07	9	10 82	1	2 00
7 — < 10	322	130	40 19	104	17 39	17	10 75	8	9 90	1	2 15
10 — < 15	178	52	34 81	35	5 49	6	4 12	6	7 20	1	2 00
15 — < 20	63	27	20 25	18	3 16	3	2 00	2	3 30	2	4 25
20 — < 25	34	5	5 11	4	40	—	—	—	—	—	—
25 — < 30	19	2	1 16	1	40	1	76	—	—	—	—
30 — < 40	17	3	6 65	1	15	—	—	—	—	—	—
40 — < 50	8	3	11 18	—	—	—	—	—	—	1	2 98
50 — < 100	9	3	8 06	1	6	—	—	1	1 00	—	—
≥ 100	2	—	—	—	—	—	—	—	—	—	—
<b>TOT.</b>	<b>10 854</b>	<b>3 130</b>	<b>545 34</b>	<b>2 952</b>	<b>358 04</b>	<b>119</b>	<b>73 58</b>	<b>40</b>	<b>48 39</b>	<b>7</b>	<b>15 38</b>



## REPARTITION DES EXPLOITATIONS D'APRES LEUR TAILLE ET D'APRES L'IMPORTANCE

SUPERFICIE AGRICOLE UTILISEE	Nombre d'exploitations avec terres	Exploitations avec superficie en pommes de terre		EXPLOITATIONS PAR CLASSES							
				< 50 a		50 a < 1 ha		1 < 2 ha		2 < 3 ha	
		Ex- ploita- tions	ha a	Ex- ploita- tions	ha a	Ex- ploita- tions	ha a	Ex- ploita- tions	ha a	Ex- ploita- tions	ha a

## CATEGORIE 3 : AUTRES PRODUCTEURS

0,01 — < 1	38 417	14 027	1 132 81	13 985	1 105 88	42	26 93	—	—	—	—
1 — < 2	8 841	3 613	444 12	3 532	381 82	61	37 31	20	24 99	—	—
2 — < 5	9 413	3 770	652 52	3 574	459 65	130	80 01	45	56 19	15	34 95
5 — < 7	1 973	746	159 75	683	98 12	45	27 25	9	10 18	7	15 70
7 — < 10	1 309	445	125 65	393	56 52	24	14 14	20	25 18	4	9 31
10 — < 15	743	229	93 11	189	29 74	23	14 60	5	5 56	6	14 53
15 — < 20	238	57	32 98	44	6 08	6	3 55	4	4 35	2	4 50
20 — < 25	105	31	27 70	25	3 80	1	60	1	1 20	—	—
25 — < 30	52	9	7 14	6	1 04	—	—	2	2 80	—	—
30 — < 40	40	5	24 94	2	14	—	—	—	—	1	2 80
40 — < 50	23	2	55	2	55	—	—	—	—	—	—
50 — < 100	24	7	43 76	3	76	—	—	1	1 00	1	2 50
≥ 100	9	1	24 40	—	—	—	—	—	—	—	—
<b>TOT.</b>	<b>61 187</b>	<b>22 942</b>	<b>2 769 43</b>	<b>22 438</b>	<b>2 144 10</b>	<b>332</b>	<b>204 39</b>	<b>107</b>	<b>131 45</b>	<b>36</b>	<b>84 29</b>

## CATEGORIE 4 :

0,01 — < 1	453	47	4 93	47	4 93	—	—	—	—	—	—
1 — < 2	127	31	8 58	26	5 38	5	3 20	—	—	—	—
2 — < 5	147	39	16 32	28	7 22	8	5 30	3	3 80	—	—
5 — < 7	44	14	8 17	6	1 62	6	4 15	2	2 40	—	—
7 — < 10	32	12	9 48	3	57	6	4 01	2	2 80	1	2 10
10 — < 15	33	11	6 36	6	1 50	3	1 76	2	3 10	—	—
15 — < 20	8	1	10	1	10	—	—	—	—	—	—
20 — < 25	9	2	1 70	—	—	1	60	1	1 10	—	—
25 — < 30	7	3	4 80	1	20	—	—	—	—	2	4 60
30 — < 40	8	6	24 03	—	—	1	75	1	1 10	1	2 18
40 — < 50	7	3	4 85	1	15	—	—	—	—	2	4 70
50 — < 100	14	6	11 89	—	—	—	—	2	3 02	4	8 87
≥ 100	5	4	85 96	—	—	—	—	—	—	—	—
<b>TOT.</b>	<b>894</b>	<b>179</b>	<b>187 17</b>	<b>119</b>	<b>21 67</b>	<b>30</b>	<b>19 77</b>	<b>13</b>	<b>17 32</b>	<b>10</b>	<b>22 45</b>

## ENSEMBLE

0,01 — < 1	49 065	16 677	1 381 02	16 625	1 348 09	52	32 93	—	—	—	—
1 — < 2	15 373	6 876	894 76	6 722	778 56	118	73 19	36	43 01	—	—
2 — < 5	28 799	16 212	3 341 51	14 908	2 340 10	1 062	656 02	204	245 45	27	60 36
5 — < 7	14 585	9 365	2 972 63	7 326	1 349 91	1 542	970 23	451	532 65	37	82 75
7 — < 10	18 474	12 151	5 109 45	8 228	1 524 59	2 521	1 652 08	1 228	1 495 17	141	302 07
10 — < 15	20 838	13 544	8 162 28	7 879	1 344 50	2 416	1 600 24	2 423	3 127 84	648	1 444 85
15 — < 20	12 642	7 799	6 648 90	4 202	683 10	942	615 15	1 416	1 875 58	790	1 794 16
20 — < 25	7 154	4 221	4 643 67	2 220	358 55	396	247 04	611	807 81	444	1 015 94
25 — < 30	4 127	2 226	2 978 03	1 146	187 29	202	128 28	258	338 59	204	476 23
30 — < 40	4 036	1 936	3 119 89	1 030	167 52	160	100 52	168	216 38	135	314 86
40 — < 50	1 772	728	1 590 54	394	65 09	54	33 27	51	69 39	33	76 26
50 — < 100	2 222	634	1 820 43	347	53 57	43	25 52	33	43 82	26	57 84
≥ 100	375	61	411 25	30	4 67	5	3 10	1	1 00	1	2 50
<b>TOT.</b>	<b>179 462</b>	<b>92 430</b>	<b>43 074 36</b>	<b>71 057</b>	<b>10 205 54</b>	<b>9 513</b>	<b>6 137 57</b>	<b>6 880</b>	<b>8 796 69</b>	<b>2 486</b>	<b>5 627 82</b>



## DE LA SUPERFICIE CULTIVEE EN POMMES DE TERRE MI-HATIVES, MI-TARDIVES ET TARDIVES

DE SUPERFICIE EN POMMES DE TERRE														Nombre d'exploitations ne cultivant pas de pommes de terre
3 < 5 ha		5 < 10 ha		10 < 15 ha		15 < 20 ha		20 < 30 ha		30 < 50 ha		50 ha et plus		
Ex-ploitations	ha a	Ex-ploitations	ha a	Ex-ploitations	ha a	Ex-ploitations	ha a	Ex-ploitations	ha a	Ex-ploitations	ha a	Ex-ploitations	ha a	

## PRODUISANT POUR LA VENTE

—	—	—	—	—	—	—	—	—	—	—	—	—	—	24 390
—	—	—	—	—	—	—	—	—	—	—	—	—	—	5 228
6	21 72	—	—	—	—	—	—	—	—	—	—	—	—	5 643
2	8 50	—	—	—	—	—	—	—	—	—	—	—	—	1 227
2	6 20	2	14 30	—	—	—	—	—	—	—	—	—	—	864
2	6 65	4	22 03	—	—	—	—	—	—	—	—	—	—	514
—	—	—	—	1	14 50	—	—	—	—	—	—	—	—	181
2	7 10	2	15 00	—	—	—	—	—	—	—	—	—	—	74
1	3 30	—	—	—	—	—	—	—	—	—	—	—	—	43
—	—	—	—	2	22 00	—	—	—	—	—	—	—	—	35
—	—	—	—	—	—	—	—	—	—	—	—	—	—	21
—	—	—	—	1	11 50	—	—	—	—	—	—	—	—	17
—	—	—	—	—	—	—	—	1	28 00	—	—	—	—	8
—	—	—	—	—	—	—	—	1	24 40	—	—	—	—	8
15	53 47	8	51 33	4	48 00	—	—	2	52 40	—	—	—	—	38 245

## ETABLISSEMENTS SPECIAUX

—	—	—	—	—	—	—	—	—	—	—	—	—	—	406
—	—	—	—	—	—	—	—	—	—	—	—	—	—	96
—	—	—	—	—	—	—	—	—	—	—	—	—	—	108
—	—	—	—	—	—	—	—	—	—	—	—	—	—	30
—	—	—	—	—	—	—	—	—	—	—	—	—	—	20
—	—	—	—	—	—	—	—	—	—	—	—	—	—	22
—	—	—	—	—	—	—	—	—	—	—	—	—	—	7
—	—	—	—	—	—	—	—	—	—	—	—	—	—	7
—	—	—	—	—	—	—	—	—	—	—	—	—	—	4
1	3 00	2	17 00	—	—	—	—	—	—	—	—	—	—	2
—	—	—	—	—	—	—	—	—	—	—	—	—	—	4
—	—	—	—	—	—	—	—	—	—	—	—	—	—	8
—	—	—	—	—	—	—	—	2	33 71	1	20 25	1	32 00	1
1	3 00	2	17 00	—	—	2	33 71	1	20 25	1	32 00	—	—	715

## DES CATEGORIES (1 à 4)

—	—	—	—	—	—	—	—	—	—	—	—	—	—	32 388
—	—	—	—	—	—	—	—	—	—	—	—	—	—	8 497
11	39 58	—	—	—	—	—	—	—	—	—	—	—	—	12 587
8	31 09	1	6 00	—	—	—	—	—	—	—	—	—	—	5 220
24	79 65	9	55 89	—	—	—	—	—	—	—	—	—	—	6 323
165	567 28	13	77 57	—	—	—	—	—	—	—	—	—	—	7 294
405	1 416 91	42	238 67	2	25 33	—	—	—	—	—	—	—	—	4 843
445	1 581 46	104	621 17	1	11 70	—	—	—	—	—	—	—	—	2 933
286	1 054 75	128	770 89	2	22 00	—	—	—	—	—	—	—	—	1 901
226	849 19	196	1 228 10	19	207 87	1	15 45	1	20 00	—	—	—	—	2 100
69	263 93	92	633 98	28	325 75	6	100 87	1	22 00	—	—	—	—	1 044
41	149 16	85	603 28	37	438 12	12	197 42	9	209 70	1	42 00	—	—	1 588
1	3 80	4	27 87	5	56 10	7	121 96	4	94 75	3	95 50	—	—	314
1 681	6 036 80	674	4 263 42	94	1 086 87	26	435 70	15	346 45	4	137 50	—	—	87 032

**REPARTITION DES EXPLOITATIONS D'APRES LEUR TAILLE ET D'APRES  
HATIVES, MI-HATIVES,**

SUPERFICIE AGRICOLE UTILISEE	Exploitations avec superficie en pommes de terre		EXPLOITATIONS PAR CLASSES DE							
			< 50 a		50 a < 1 ha		1 < 2 ha		2 < 3 ha	
	Ex- ploita- tions	ha a	Ex- ploita- tions	ha a	Ex- ploita- tions	ha a	Ex- ploita- tions	ha a	Ex- ploita- tions	ha a

**PROVINCE**

0,01 — < 1	2 920	237 54	2 915	234 79	5	2 75	—	—	—	—
1 — < 2	1 518	191 97	1 490	173 27	25	15 11	3	3 59	—	—
2 — < 5	2 721	506 40	2 522	364 13	165	102 11	31	33 16	2	4 00
5 — < 7	1 200	285 91	1 031	158 80	133	80 33	34	40 28	—	—
7 — < 10	1 600	386 01	1 379	205 43	163	103 18	54	66 55	2	4 00
10 — < 15	1 561	345 87	1 376	190 90	126	76 42	48	54 66	11	23 89
15 — < 20	598	160 10	503	75 89	58	34 32	33	38 39	2	4 50
20 — < 25	167	75 54	128	17 45	14	8 24	12	14 45	7	14 80
25 — < 30	44	19 64	31	4 58	7	4 21	4	4 85	1	2 00
30 — < 40	22	16 87	16	2 87	1	50 1	1	1 00	2	4 50
40 — < 50	7	3 10	4	90	2	1 10	1	1 10	—	—
50 — < 100	12	70 24	2	17	3	1 50	1	1 50	—	—
≥ 100	6	83 47	—	—	—	—	—	—	—	—
<b>TOT.</b>	<b>12 376</b>	<b>2 382 66</b>	<b>11 397</b>	<b>1 429 18</b>	<b>702</b>	<b>429 77</b>	<b>222</b>	<b>259 53</b>	<b>27</b>	<b>57 69</b>

**PROVINCE**

0,01 — < 1	5 747	495 68	5 735	489 30	12	6 38	—	—	—	—
1 — < 2	1 790	234 26	1 765	217 68	23	14 47	2	2 11	—	—
2 — < 5	3 907	726 10	3 656	548 34	223	138 34	24	28 09	3	6 86
5 — < 7	1 677	420 97	1 423	226 15	203	131 82	50	61 00	1	2 00
7 — < 10	1 721	531 60	1 393	220 25	218	138 78	93	122 66	12	26 12
10 — < 15	1 682	632 10	1 306	191 77	179	115 53	146	184 92	36	80 67
15 — < 20	860	432 28	651	91 87	61	39 76	87	111 14	37	87 36
20 — < 25	434	262 05	322	45 25	31	19 17	38	47 80	18	39 43
25 — < 30	212	144 21	155	21 30	16	10 68	16	19 92	9	21 08
30 — < 40	195	145 53	153	18 87	11	6 05	7	8 15	4	9 74
40 — < 50	78	153 13	49	5 69	6	3 45	3	4 16	5	12 48
50 — < 100	70	189 39	43	5 95	2	1 10	4	4 60	—	—
≥ 100	9	42 88	7	88	—	—	—	—	—	—
<b>TOT.</b>	<b>18 382</b>	<b>4 410 18</b>	<b>16 658</b>	<b>2 083 30</b>	<b>985</b>	<b>625 53</b>	<b>470</b>	<b>594 55</b>	<b>125</b>	<b>285 74</b>

**PROVINCE**

0,01 — < 1	514	50 34	504	43 94	10	6 40	—	—	—	—
1 — < 2	157	23 57	150	15 87	2	1 10	5	6 60	—	—
2 — < 5	624	156 94	558	74 62	28	17 33	28	33 96	5	10 92
5 — < 7	448	137 85	371	55 48	49	30 68	18	24 90	9	20 79
7 — < 10	825	336 73	607	105 52	119	78 81	78	95 62	14	29 93
10 — < 15	1 407	908 37	814	145 05	228	153 09	261	342 05	81	185 61
15 — < 20	1 282	1 142 00	644	113 33	176	118 27	246	334 94	157	357 40
20 — < 25	821	953 63	413	67 09	81	51 67	114	153 05	98	225 42
25 — < 30	522	805 91	219	35 89	51	32 14	66	87 17	76	182 19
30 — < 40	471	976 74	188	28 66	35	22 48	51	65 90	54	127 40
40 — < 50	206	595 74	86	12 49	12	7 39	16	19 93	8	18 64
50 — < 100	151	734 90	46	6 97	10	6 44	7	9 30	5	10 60
≥ 100	14	125 44	3	35	4	2 30	—	—	—	—
<b>TOT.</b>	<b>7 442</b>	<b>6 948 16</b>	<b>4 603</b>	<b>705 26</b>	<b>805</b>	<b>528 10</b>	<b>890</b>	<b>1 173 42</b>	<b>507</b>	<b>1 168 90</b>

**PROVINCE**

0,01 — < 1	255	17 36	254	16 84	1	52	—	—	—	—
1 — < 2	63	8 50	60	5 90	2	1 10	1	1 50	—	—
2 — < 5	175	20 20	172	16 10	1	50	1	1 60	1	2 00
5 — < 7	169	18 46	169	18 46	—	—	—	—	—	—
7 — < 10	320	35 89	316	33 75	4	2 14	—	—	—	—
10 — < 15	511	75 29	495	58 29	12	6 80	2	2 90	1	2 30
15 — < 20	357	61 83	338	41 78	13	7 22	3	3 25	1	2 50
20 — < 25	213	51 51	197	23 56	8	4 25	4	5 20	2	4 00
25 — < 30	122	21 15	115	14 40	5	2 75	1	1 00	—	—
30 — < 40	90	46 17	78	9 35	3	1 75	4	6 89	1	2 50
40 — < 50	49	61 19	37	5 09	2	1 20	4	5 25	—	—
50 — < 100	60	126 62	39	4 70	5	3 08	2	3 14	5	11 80
≥ 100	7	47 92	4	1 17	—	—	—	—	—	—
<b>TOT.</b>	<b>2 391</b>	<b>592 09</b>	<b>2 274</b>	<b>249 39</b>	<b>56</b>	<b>31 31</b>	<b>22</b>	<b>30 73</b>	<b>11</b>	<b>25 10</b>

# L'IMPORTANCE DE LA SUPERFICIE CULTIVEE EN POMMES DE TERRE MI-TARDIVES ET TARDIVES

## SUPERFICIE EN POMMES DE TERRE

3 < 5 ha		5 < 10 ha		10 < 15 ha		15 < 20 ha		20 < 30 ha		30 < 50 ha		50 ha et plus	
Ex-ploita-tions	ha a	Ex-ploita-tions	ha a	Ex-ploita-tions	ha a	Ex-ploita-tions	ha a	Ex-ploita-tions	ha a	Ex-ploita-tions	ha a	Ex-ploita-tions	ha a

### D'ANVERS

—	—	—	—	—	—	—	—	—	—	—	—	—	—
—	—	—	—	—	—	—	—	—	—	—	—	—	—
1	3 00	—	—	—	—	—	—	—	—	—	—	—	—
2	6 50	—	—	—	—	—	—	—	—	—	—	—	—
2	6 85	—	—	—	—	—	—	—	—	—	—	—	—
—	—	—	—	—	—	—	—	—	—	—	—	—	—
2	7 00	—	—	—	—	—	—	—	—	—	—	—	—
6	20 60	—	—	—	—	—	—	—	—	—	—	—	—
1	4 00	—	—	—	—	—	—	—	—	—	—	—	—
1	3 00	1	5 00	—	—	—	—	—	—	—	—	—	—
—	—	—	—	—	—	—	—	—	—	—	—	—	—
1	3 57	2	13 00	2	22 50	—	—	1	28 00	—	—	—	—
—	—	1	5 00	2	22 10	2	36 12	1	20 25	—	—	—	—
16	54 52	4	23 00	4	44 60	2	36 12	2	48 25	—	—	—	—

### DE BRABANT

—	—	—	—	—	—	—	—	—	—	—	—	—	—
—	—	—	—	—	—	—	—	—	—	—	—	—	—
1	4 47	—	—	—	—	—	—	—	—	—	—	—	—
—	—	—	—	—	—	—	—	—	—	—	—	—	—
2	6 50	3	17 29	—	—	—	—	—	—	—	—	—	—
12	41 06	3	18 15	—	—	—	—	—	—	—	—	—	—
21	74 25	2	13 40	1	14 50	—	—	—	—	—	—	—	—
16	55 30	9	55 10	—	—	—	—	—	—	—	—	—	—
9	32 92	7	38 31	—	—	—	—	—	—	—	—	—	—
11	36 53	8	54 19	1	12 00	—	—	—	—	—	—	—	—
2	7 00	8	55 00	4	47 65	1	17 70	—	—	—	—	—	—
5	18 44	11	72 90	2	25 90	2	32 50	1	28 00	—	—	—	—
—	—	—	—	1	12 00	—	—	—	—	1	30 00	—	—
79	276 47	51	324 34	9	112 05	3	50 20	1	28 00	1	30 00	—	—

### DE HAINAUT

—	—	—	—	—	—	—	—	—	—	—	—	—	—
—	—	—	—	—	—	—	—	—	—	—	—	—	—
5	20 11	—	—	—	—	—	—	—	—	—	—	—	—
—	—	1	6 00	—	—	—	—	—	—	—	—	—	—
6	20 05	1	6 80	—	—	—	—	—	—	—	—	—	—
22	77 29	1	5 28	—	—	—	—	—	—	—	—	—	—
53	185 06	6	33 00	—	—	—	—	—	—	—	—	—	—
92	323 53	23	132 87	—	—	—	—	—	—	—	—	—	—
81	296 10	28	162 42	1	10 00	—	—	—	—	—	—	—	—
78	294 59	60	372 86	4	49 40	1	15 45	—	—	—	—	—	—
30	113 63	42	274 87	10	115 54	2	33 25	—	—	—	—	—	—
17	64 60	44	321 90	18	206 09	2	38 00	1	29 00	1	42 00	—	—
—	—	1	9 54	2	22 00	2	33 35	1	24 40	1	33 50	—	—
384	1 394 96	207	1 325 54	35	403 03	7	120 05	2	53 40	2	75 50	—	—

### DE LIEGE

—	—	—	—	—	—	—	—	—	—	—	—	—	—
—	—	—	—	—	—	—	—	—	—	—	—	—	—
—	—	—	—	—	—	—	—	—	—	—	—	—	—
—	—	—	—	—	—	—	—	—	—	—	—	—	—
—	—	1	5 00	—	—	—	—	—	—	—	—	—	—
2	7 08	—	—	—	—	—	—	—	—	—	—	—	—
—	—	2	14 50	—	—	—	—	—	—	—	—	—	—
1	3 00	—	—	—	—	—	—	—	—	—	—	—	—
2	9 09	1	6 59	1	10 00	—	—	—	—	—	—	—	—
3	11 05	1	6 00	1	13 00	1	19 60	—	—	—	—	—	—
2	6 40	—	—	5	67 00	2	30 50	—	—	—	—	—	—
1	3 80	—	—	—	—	1	17 85	1	25 10	—	—	—	—
11	40 42	5	32 09	7	90 00	4	67 95	1	25 10	—	—	—	—

## REPARTITION DES EXPLOITATIONS D'APRES LEUR TAILLE ET D'APRES HATIVES, MI-HATIVES,

SUPERFICIE AGRICOLE UTILISEE	Exploitations avec superficie en pommes de terre		EXPLOITATIONS PAR CLASSES DE							
			< 50 a		50 a < 1 ha		1 < 2 ha		2 < 3 ha	
	ha	a	Ex- ploita- tions	ha	a	Ex- ploita- tions	ha	a	Ex- ploita- tions	ha

**PROVINCE**

0,01 — < 1	2 042	120 52	2 041	119 92	1	60	—	—	—	—
1 — < 2	869	63 60	866	61 19	2	1 26	—	—	—	—
2 — < 5	1 890	175 75	1 866	158 82	19	11 00	1	1 15	—	—
5 — < 7	944	104 64	927	88 79	12	6 60	5	5 93	—	—
7 — < 10	1 076	131 58	1 047	110 32	24	14 43	4	4 75	—	—
10 — < 15	1 150	158 26	1 099	112 52	32	19 80	5	6 83	—	—
15 — < 20	548	98 24	509	55 26	19	10 84	16	18 44	2	4 00
20 — < 25	167	39 09	150	17 37	7	4 52	12	12 64	6	13 00
25 — < 30	81	18 09	72	7 94	4	2 20	7	8 20	1	2 00
30 — < 40	47	16 34	40	3 45	3	1 79	4	4 95	—	—
40 — < 50	18	19 48	13	2 31	—	—	2	2 10	1	2 00
50 — < 100	18	18 41	12	1 59	—	—	—	—	1	2 00
≥ 100	4	56 10	1	10	—	—	3	3 82	1	2 50
<b>TOT.</b>	<b>8 854</b>	<b>1 020 10</b>	<b>8 643</b>	<b>739 58</b>	<b>123</b>	<b>73 04</b>	<b>59</b>	<b>68 81</b>	<b>12</b>	<b>25 50</b>

**PROVINCE**

0,01 — < 1	249	20 03	249	20 03	—	—	—	—	—	—
1 — < 2	152	15 03	151	14 53	1	50	—	—	—	—
2 — < 5	533	65 13	528	61 18	4	2 35	—	—	—	—
5 — < 7	433	62 03	425	57 88	8	4 15	1	1 60	—	—
7 — < 10	597	104 66	580	90 84	9	4 82	—	—	—	—
10 — < 15	1 001	218 25	933	162 84	55	32 06	8	8 10	3	6 25
15 — < 20	932	242 63	823	150 48	74	45 00	29	34 15	6	13 00
20 — < 25	716	239 75	583	111 80	80	46 66	39	48 69	11	23 10
25 — < 30	407	150 12	325	64 80	52	32 85	19	23 62	9	22 00
30 — < 40	420	239 25	300	61 20	59	36 04	40	50 31	10	23 90
40 — < 50	146	84 56	103	21 31	21	12 75	11	15 90	6	13 80
50 — < 100	102	83 62	69	13 12	12	6 85	7	9 30	5	11 00
≥ 100	3	3 80	1	30	—	—	1	1 00	1	2 50
<b>TOT.</b>	<b>5 691</b>	<b>1 528 86</b>	<b>5 070</b>	<b>830 31</b>	<b>375</b>	<b>224 03</b>	<b>163</b>	<b>201 67</b>	<b>51</b>	<b>115 55</b>

**PROVINCE**

0,01 — < 1	340	22 32	339	21 40	1	92	—	—	—	—
1 — < 2	74	6 57	73	5 82	1	75	—	—	—	—
2 — < 5	202	24 44	198	21 54	3	1 90	—	—	—	—
5 — < 7	125	15 75	122	12 98	2	1 77	1	1 00	—	—
7 — < 10	178	27 63	170	22 38	6	3 25	2	2 00	—	—
10 — < 15	360	76 05	339	47 19	14	9 13	2	2 00	3	7 98
15 — < 20	343	65 70	322	43 59	11	6 22	8	9 39	—	—
20 — < 25	346	82 77	305	43 13	24	13 59	13	14 55	2	5 00
25 — < 30	227	64 06	197	27 39	14	8 07	12	16 10	3	6 00
30 — < 40	256	84 87	223	32 87	14	8 20	10	11 60	3	7 20
40 — < 50	105	55 76	89	14 08	5	3 25	4	5 28	2	4 00
50 — < 100	158	99 06	134	20 04	9	5 10	4	5 25	3	7 47
≥ 100	17	11 20	15	2 07	1	80	—	—	—	—
<b>TOT.</b>	<b>2 731</b>	<b>636 18</b>	<b>2 526</b>	<b>314 48</b>	<b>105</b>	<b>62 95</b>	<b>57</b>	<b>68 17</b>	<b>16</b>	<b>37 65</b>

**PROVINCE DE LA**

0,01 — < 1	3 485	387 31	3 456	368 50	29	18 81	—	—	—	—
1 — < 2	1 600	292 87	1 524	233 78	59	38 05	17	21 04	—	—
2 — < 5	4 086	1 182 73	3 526	770 98	478	296 88	68	79 72	11	25 95
5 — < 7	2 640	1 150 25	1 721	449 39	729	465 19	180	210 61	8	17 91
7 — < 10	3 379	1 983 50	1 622	446 28	1 184	777 77	519	624 43	46	99 41
10 — < 15	3 115	2 865 26	838	235 69	1 002	669 16	1 015	1 306 30	203	450 61
15 — < 20	1 244	1 857 49	196	51 85	222	146 04	443	584 49	240	542 91
20 — < 25	492	1 067 33	51	13 69	54	33 96	141	188 93	90	201 22
25 — < 30	191	609 62	14	3 95	9	5 70	26	32 84	39	91 86
30 — < 40	142	601 70	10	2 63	7	5 22	18	23 60	15	32 45
40 — < 50	33	242 33	—	—	1	70	—	3 71	1	2 50
50 — < 100	20	255 10	—	—	1	90	—	—	—	—
≥ 100	—	—	—	—	—	—	—	—	—	—
<b>TOT.</b>	<b>20 427</b>	<b>12 495 49</b>	<b>12 958</b>	<b>2 576 74</b>	<b>3 775</b>	<b>2 458 38</b>	<b>2 429</b>	<b>3 075 67</b>	<b>653</b>	<b>1 464 82</b>

# L'IMPORTANCE DE LA SUPERFICIE CULTIVEE EN POMMES DE TERRE MI-TARDIVES ET TARDIVES

## SUPERFICIE EN POMMES DE TERRE

3 < 5 ha		5 < 10 ha		10 < 15 ha		15 < 20 ha		20 < 30 ha		30 < 50 ha		50 ha et plus	
Ex- ploita- tions	ha a	Ex- ploita- tions	ha a	Ex- ploita- tions	ha a	Ex- ploita- tions	ha a	Ex- ploita- tions	ha a	Ex- ploita- tions	ha a	Ex- ploita- tions	ha a

### DE LIMBOURG

—	—	—	—	—	—	—	—	—	—	—	—	—	—
—	—	—	—	—	—	—	—	—	—	—	—	—	—
—	—	—	—	—	—	—	—	—	—	—	—	—	—
1	4 50	—	—	—	—	—	—	—	—	—	—	—	—
—	—	—	—	—	—	—	—	—	—	—	—	—	—
1	3 50	—	—	—	—	—	—	—	—	—	—	—	—
2	6 50	—	—	—	—	—	—	—	—	—	—	—	—
2	7 00	—	—	—	—	—	—	—	—	—	—	—	—
1	3 00	—	—	—	—	—	—	—	—	—	—	—	—
—	—	1	7 00	—	—	—	—	—	—	—	—	—	—
4	15 17	—	—	—	—	—	—	—	—	—	—	—	—
1	4 00	1	6 50	—	—	—	—	—	—	—	—	—	—
—	—	1	5 00	—	—	1	19 00	—	—	1	32 00	—	—
12	43 67	3	18 50	—	—	1	19 00	—	—	1	32 00	—	—

### DE LUXEMBOURG

—	—	—	—	—	—	—	—	—	—	—	—	—	—
—	—	—	—	—	—	—	—	—	—	—	—	—	—
—	—	—	—	—	—	—	—	—	—	—	—	—	—
—	—	—	—	—	—	—	—	—	—	—	—	—	—
1	4 00	1	5 00	—	—	—	—	—	—	—	—	—	—
—	—	—	—	—	—	—	—	—	—	—	—	—	—
3	9 50	—	—	—	—	—	—	—	—	—	—	—	—
2	6 85	—	—	—	—	—	—	—	—	—	—	—	—
7	26 45	2	11 35	1	10 00	—	—	1	20 00	—	—	—	—
4	14 80	1	6 00	—	—	—	—	—	—	—	—	—	—
5	16 20	4	27 15	—	—	—	—	—	—	—	—	—	—
—	—	—	—	—	—	—	—	—	—	—	—	—	—
22	77 80	8	49 50	1	10 00	—	—	1	20 00	—	—	—	—

### DE NAMUR

—	—	—	—	—	—	—	—	—	—	—	—	—	—
—	—	—	—	—	—	—	—	—	—	—	—	—	—
—	—	—	—	—	—	—	—	—	—	—	—	—	—
—	—	—	—	—	—	—	—	—	—	—	—	—	—
1	3 00	1	6 75	—	—	—	—	—	—	—	—	—	—
2	6 50	—	—	—	—	—	—	—	—	—	—	—	—
2	6 50	—	—	—	—	—	—	—	—	—	—	—	—
—	—	1	6 50	—	—	—	—	—	—	—	—	—	—
5	16 50	1	8 50	—	—	—	—	—	—	—	—	—	—
1	4 00	4	25 15	—	—	—	—	—	—	—	—	—	—
3	9 45	2	16 75	2	20 00	1	15 00	—	—	—	—	—	—
—	—	1	8 33	—	—	—	—	—	—	—	—	—	—
14	45 95	10	71 98	2	20 00	1	15 00	—	—	—	—	—	—

### FLANDRE ORIENTALE

—	—	—	—	—	—	—	—	—	—	—	—	—	—
—	—	—	—	—	—	—	—	—	—	—	—	—	—
3	9 20	—	—	—	—	—	—	—	—	—	—	—	—
2	7 15	—	—	—	—	—	—	—	—	—	—	—	—
6	20 32	2	15 29	—	—	—	—	—	—	—	—	—	—
54	184 08	3	19 42	—	—	—	—	—	—	—	—	—	—
127	436 98	15	84 39	1	10 83	—	—	—	—	—	—	—	—
127	463 09	29	166 44	—	—	—	—	—	—	—	—	—	—
63	229 25	39	234 02	1	12 00	—	—	—	—	—	—	—	—
36	134 51	45	287 29	11	116 00	—	—	—	—	—	—	—	—
6	23 69	16	122 11	5	52 00	1	15 62	1	22 00	—	—	—	—
3	11 50	3	21 55	3	36 25	5	81 40	5	103 50	—	—	—	—
—	—	—	—	—	—	—	—	—	—	—	—	—	—
427	1 519 77	152	950 51	21	227 08	6	97 02	6	125 50	—	—	—	—

**REPARTITION DES EXPLOITATIONS D'APRES LEUR TAILLE ET D'APRES  
HATIVES, MI-HATIVES,**

SUPERFICIE AGRICOLE UTILISEE	Exploitations avec superficie en pommes de terre		EXPLOITATIONS PAR CLASSES DE							
			< 50 a		50 a < 1 ha		1 < 2 ha		2 < 3 ha	
	Ex- ploita- tions	ha a	Ex- ploita- tions	ha a	Ex- ploita- tions	ha a	Ex- ploita- tions	ha a	Ex- ploita- tions	ha a

**PROVINCE DE LA**

0,01 — < 1	1 980	217 23	1 960	205 66	20	11 57	—	—	—	—
1 — < 2	966	209 23	882	147 18	69	44 65	15	17 40	—	—
2 — < 5	2 616	964 50	1 955	416 96	493	322 98	151	185 38	14	30 07
5 — < 7	1 986	1 156 98	1 027	254 44	589	390 89	330	408 60	33	76 61
7 — < 10	2 786	2 199 35	1 051	270 88	814	554 60	752	965 42	141	308 06
10 — < 15	3 081	3 600 35	706	188 94	734	501 67	1 068	1 416 99	434	980 51
15 — < 20	1 757	3 006 98	257	64 64	268	183 03	549	747 81	395	913 39
20 — < 25	918	2 061 60	104	24 25	87	58 45	223	303 61	217	507 09
25 — < 30	470	1 268 71	48	10 00	48	31 67	100	134 94	77	179 03
30 — < 40	339	1 082 27	52	11 91	30	20 33	39	52 08	43	100 81
40 — < 50	100	406 11	23	4 03	6	3 93	9	12 46	10	22 55
50 — < 100	55	269 85	11	2 14	1	60	6	8 16	5	10 70
≥ 100	2	41 14	—	—	—	—	—	—	—	—
<b>TOT.</b>	<b>17 056</b>	<b>16 484 30</b>	<b>8 076</b>	<b>1 601 03</b>	<b>3 159</b>	<b>2 124 37</b>	<b>3 242</b>	<b>4 252 85</b>	<b>1 369</b>	<b>3 128 82</b>

**DUNES**

0,01 — < 1	358	45 05	349	38 85	9	6 20	—	—	—	—
1 — < 2	162	44 98	137	25 95	20	12 83	5	6 20	—	—
2 — < 5	373	115 76	304	55 64	46	29 66	20	23 63	3	6 83
5 — < 7	292	133 50	201	45 88	62	38 17	20	24 20	6	14 10
7 — < 10	418	200 35	263	58 94	104	67 57	46	55 03	3	6 36
10 — < 15	478	354 79	234	52 01	108	71 44	103	135 85	21	45 42
15 — < 20	329	323 41	132	29 52	70	45 22	74	95 33	32	73 03
20 — < 25	197	264 85	65	13 81	38	23 68	45	57 25	21	45 53
25 — < 30	125	200 08	36	6 97	30	19 07	23	29 64	12	26 50
30 — < 40	143	337 22	40	8 77	19	12 43	24	29 93	15	34 64
40 — < 50	62	201 62	22	3 59	5	3 30	8	10 96	7	15 75
50 — < 100	49	297 81	11	2 14	2	1 00	5	6 66	4	8 50
≥ 100	—	—	—	—	—	—	—	—	—	—
<b>TOT.</b>	<b>2 986</b>	<b>2 519 42</b>	<b>1 794</b>	<b>342 07</b>	<b>513</b>	<b>330 57</b>	<b>373</b>	<b>474 68</b>	<b>124</b>	<b>276 66</b>

**REGION**

0,01 — < 1	5 113	545 70	5 088	530 86	25	14 84	—	—	—	—
1 — < 2	2 476	435 13	2 378	363 19	82	52 15	16	19 79	—	—
2 — < 5	5 504	1 635 82	4 655	994 71	701	442 75	131	154 45	12	27 24
5 — < 7	3 255	1 495 30	2 059	533 30	896	574 36	283	341 90	12	27 74
7 — < 10	3 949	2 421 39	1 874	509 98	1 336	877 97	638	784 21	84	183 77
10 — < 15	3 452	3 084 91	1 015	283 90	1 140	751 23	987	1 246 71	244	550 77
15 — < 20	1 229	1 664 90	216	59 61	270	179 00	431	556 87	195	440 25
20 — < 25	457	839 68	63	16 78	62	41 18	149	198 19	84	190 04
25 — < 30	180	478 27	18	5 30	16	10 66	30	36 21	42	98 94
30 — < 40	116	387 42	11	3 18	12	8 29	18	24 30	14	31 24
40 — < 50	18	80 60	1	10	1	83	2	3 26	2	4 50
50 — < 100	6	24 20	—	—	2	1 50	1	1 50	1	2 20
≥ 100	1	16 14	—	—	—	—	—	—	—	—
<b>TOT.</b>	<b>25 756</b>	<b>13 109 46</b>	<b>17 378</b>	<b>3 300 91</b>	<b>4 543</b>	<b>2 954 76</b>	<b>2 686</b>	<b>3 367 39</b>	<b>690</b>	<b>1 556 69</b>

**CAM**

0,01 — < 1	3 224	199 88	3 223	199 28	1	60	—	—	—	—
1 — < 2	1 325	109 29	1 318	104 39	5	2 90	2	2 00	—	—
2 — < 5	2 763	309 75	2 727	280 53	28	17 68	6	6 54	1	2 00
5 — < 7	1 213	153 74	1 182	131 29	26	15 15	4	5 30	1	2 00
7 — < 10	1 736	246 89	1 677	204 89	53	29 70	4	4 00	1	2 00
10 — < 15	1 931	287 77	1 855	223 47	54	29 80	16	17 40	5	11 60
15 — < 20	815	154 31	751	97 80	44	25 71	14	14 80	4	9 00
20 — < 25	219	59 84	191	23 04	9	5 00	13	14 60	3	6 50
25 — < 30	71	19 43	62	7 33	4	2 25	3	3 85	1	2 00
30 — < 40	37	17 96	31	3 86	1	50	1	1 10	2	4 50
40 — < 50	13	15 74	8	1 54	2	1 10	1	1 10	1	2 00
50 — < 100	15	67 61	4	52	1	50	3	4 02	1	2 50
≥ 100	9	120 57	1	10	—	—	—	—	—	—
<b>TOT.</b>	<b>13 371</b>	<b>1 762 78</b>	<b>13 030</b>	<b>1 278 04</b>	<b>228</b>	<b>130 89</b>	<b>67</b>	<b>74 71</b>	<b>20</b>	<b>44 10</b>

# L'IMPORTANCE DE LA SUPERFICIE CULTIVEE EN POMMES DE TERRE MI-TARDIVES ET TARDIVES

## SUPERFICIE EN POMMES DE TERRE

3 < 5 ha		5 < 10 ha		10 < 15 ha		15 < 20 ha		20 < 30 ha		30 < 50 ha		50 ha et plus	
Ex-ploitations	ha a	Ex-ploitations	ha a	Ex-ploitations	ha a	Ex-ploitations	ha a	Ex-ploitations	ha a	Ex-ploitations	ha a	Ex-ploitations	ha a

### FLANDRE OCCIDENTALE

—	—	—	—	—	—	—	—	—	—	—	—	—	—
—	—	—	—	—	—	—	—	—	—	—	—	—	—
3	9 11	—	—	—	—	—	—	—	—	—	—	—	—
7	26 44	—	—	—	—	—	—	—	—	—	—	—	—
25	83 28	3	17 11	—	—	—	—	—	—	—	—	—	—
128	447 20	11	65 04	—	—	—	—	—	—	—	—	—	—
255	910 13	33	187 98	—	—	—	—	—	—	—	—	—	—
234	837 93	51	304 67	2	25 60	—	—	—	—	—	—	—	—
128	486 40	69	426 67	—	—	—	—	—	—	—	—	—	—
84	319 19	88	544 48	3	33 47	—	—	—	—	—	—	—	—
20	77 98	22	161 60	9	107 56	1	16 00	—	—	—	—	—	—
7	26 92	18	122 23	4	46 38	2	30 52	1	22 20	—	—	—	—
—	—	—	—	—	—	1	16 14	1	25 00	—	—	—	—
<b>891</b>	<b>3 224 58</b>	<b>295</b>	<b>1 829 78</b>	<b>18</b>	<b>213 01</b>	<b>4</b>	<b>62 66</b>	<b>2</b>	<b>47 20</b>	—	—	—	—

### ET POLDERS

—	—	—	—	—	—	—	—	—	—	—	—	—	—
—	—	—	—	—	—	—	—	—	—	—	—	—	—
—	—	—	—	—	—	—	—	—	—	—	—	—	—
3	11 15	—	—	—	—	—	—	—	—	—	—	—	—
1	3 45	1	9 00	—	—	—	—	—	—	—	—	—	—
10	35 65	2	14 42	—	—	—	—	—	—	—	—	—	—
20	69 48	—	—	1	10 83	—	—	—	—	—	—	—	—
18	62 75	10	61 83	—	—	—	—	—	—	—	—	—	—
15	56 55	9	61 35	—	—	—	—	—	—	—	—	—	—
19	67 00	19	110 95	7	73 50	—	—	—	—	—	—	—	—
4	15 48	10	78 10	5	52 44	—	—	1	22 00	—	—	—	—
7	27 42	8	58 94	4	47 25	4	65 40	4	80 50	—	—	—	—
—	—	—	—	—	—	—	—	—	—	—	—	—	—
<b>97</b>	<b>348 93</b>	<b>59</b>	<b>394 59</b>	<b>17</b>	<b>184 02</b>	<b>4</b>	<b>65 40</b>	<b>5</b>	<b>102 50</b>	—	—	—	—

### SABLONNEUSE

—	—	—	—	—	—	—	—	—	—	—	—	—	—
—	—	—	—	—	—	—	—	—	—	—	—	—	—
5	16 67	—	—	—	—	—	—	—	—	—	—	—	—
5	18 00	—	—	—	—	—	—	—	—	—	—	—	—
14	48 18	3	17 28	—	—	—	—	—	—	—	—	—	—
59	208 95	7	43 35	—	—	—	—	—	—	—	—	—	—
106	371 08	11	58 09	—	—	—	—	—	—	—	—	—	—
84	300 49	14	79 10	1	13 90	—	—	—	—	—	—	—	—
48	171 22	25	143 94	1	12 00	—	—	—	—	—	—	—	—
30	104 66	27	173 25	4	42 50	—	—	—	—	—	—	—	—
6	23 29	5	33 00	—	—	1	15 62	—	—	—	—	—	—
1	3 00	—	—	—	—	1	16 00	—	—	—	—	—	—
—	—	—	—	—	—	1	16 14	—	—	—	—	—	—
<b>358</b>	<b>1 265 54</b>	<b>92</b>	<b>548 01</b>	<b>6</b>	<b>68 40</b>	<b>3</b>	<b>47 76</b>	—	—	—	—	—	—

### PINE

—	—	—	—	—	—	—	—	—	—	—	—	—	—
—	—	—	—	—	—	—	—	—	—	—	—	—	—
1	3 00	—	—	—	—	—	—	—	—	—	—	—	—
—	—	—	—	—	—	—	—	—	—	—	—	—	—
—	—	1	6 30	—	—	—	—	—	—	—	—	—	—
—	—	1	5 50	—	—	—	—	—	—	—	—	—	—
2	7 00	—	—	—	—	—	—	—	—	—	—	—	—
3	10 70	—	—	—	—	—	—	—	—	—	—	—	—
1	4 00	—	—	—	—	—	—	—	—	—	—	—	—
1	3 00	1	5 00	—	—	—	—	—	—	—	—	—	—
—	—	—	—	1	10 00	—	—	—	—	—	—	—	—
2	7 57	2	13 00	1	11 50	—	—	1	28 00	—	—	—	—
—	—	2	10 00	2	22 10	2	36 12	1	20 25	1	32 00	—	—
<b>10</b>	<b>35 27</b>	<b>7</b>	<b>39 80</b>	<b>4</b>	<b>43 60</b>	<b>2</b>	<b>36 12</b>	<b>2</b>	<b>48 25</b>	<b>1</b>	<b>32 00</b>	—	—

## REPARTITION DES EXPLOITATIONS D'APRES LEUR TAILLE ET D'APRES HATIVES, MI-HATIVES,

SUPERFICIE AGRICOLE UTILISEE	Exploitations avec superficie en pommes de terre		EXPLOITATIONS PAR CLASSES DE							
			< 50 a		50 a < 1 ha		1 < 2 ha		2 < 3 ha	
	ha	a	Ex- ploita- tions	ha	a	Ex- ploita- tions	ha	a	Ex- ploita- tions	ha

**REGION**

0,01 — < 1	6 732	617 72	6 697	597 44	35	20 28	—	—	—	—
1 — < 2	2 574	384 91	2 490	324 38	70	44 93	14	15 60	—	—
2 — < 5	5 878	1 440 67	5 142	872 72	594	375 79	124	150 32	16	35 73
5 — < 7	3 192	1 290 97	2 192	422 66	685	448 84	287	349 35	24	54 68
7 — < 10	3 831	2 299 66	2 057	425 64	913	616 16	726	930 78	111	241 15
10 — < 15	3 945	3 753 24	1 463	284 37	773	533 48	1 173	1 562 83	404	905 51
15 — < 20	2 174	3 288 51	579	104 21	251	168 84	595	811 15	444	1 027 36
20 — < 25	1 117	2 261 51	257	46 75	89	58 73	215	294 35	221	511 54
25 — < 30	543	1 350 90	120	21 18	39	25 79	92	126 05	76	178 70
30 — < 40	355	1 045 52	99	15 23	21	13 63	31	40 56	37	86 38
40 — < 50	111	518 83	25	4 15	7	4 29	5	7 61	9	21 45
50 — < 100	55	288 59	16	2 38	2	1 10	4	4 90	1	2 30
≥ 100	4	12 40	3	40	—	—	—	—	—	—
<b>TOT.</b>	<b>30 511</b>	<b>18 553 43</b>	<b>21 140</b>	<b>3 121 51</b>	<b>3 479</b>	<b>2 311 86</b>	<b>3 266</b>	<b>4 293 50</b>	<b>1 343</b>	<b>3 064 80</b>

**REGION**

0,01 — < 1	1 442	112 00	1 434	106 89	8	5 11	—	—	—	—
1 — < 2	398	43 96	388	33 33	4	2 33	6	8 30	—	—
2 — < 5	1 382	212 81	1 311	133 14	38	23 26	25	30 30	3	6 00
5 — < 7	999	185 51	922	102 34	46	28 99	22	29 39	8	18 79
7 — < 10	1 554	407 83	1 330	167 73	116	76 02	86	106 49	16	34 24
10 — < 15	2 412	1 043 17	1 799	239 27	224	148 54	272	356 47	92	209 79
15 — < 20	1 920	1 289 78	1 259	177 30	167	113 04	257	352 85	162	368 92
20 — < 25	1 125	1 041 05	709	97 07	75	46 16	114	153 25	102	236 35
25 — < 30	689	833 84	395	53 64	41	26 18	67	87 65	71	170 02
30 — < 40	604	1 063 19	318	41 95	30	18 95	47	62 48	50	117 84
40 — < 50	262	639 26	138	18 80	14	8 50	13	16 18	7	16 47
50 — < 100	225	939 77	96	13 60	13	8 52	9	11 49	5	11 60
≥ 100	31	235 03	15	2 51	4	2 30	—	—	—	—
<b>TOT.</b>	<b>13 043</b>	<b>8 047 20</b>	<b>10 114</b>	<b>1 187 57</b>	<b>780</b>	<b>507 90</b>	<b>918</b>	<b>1 214 85</b>	<b>516</b>	<b>1 190 02</b>

**REGION**

0,01 — < 1	71	4 28	71	4 28	—	—	—	—	—	—
1 — < 2	13	1 69	13	1 69	—	—	—	—	—	—
2 — < 5	28	4 20	27	2 60	—	—	1	1 60	—	—
5 — < 7	15	95	15	95	—	—	—	—	—	—
7 — < 10	40	2 91	40	2 91	—	—	—	—	—	—
10 — < 15	65	10 84	63	5 31	1	53	—	—	—	—
15 — < 20	38	4 80	37	4 18	1	62	—	—	—	—
20 — < 25	28	3 81	26	2 81	2	1 00	—	—	—	—
25 — < 30	17	2 93	16	2 43	1	50	—	—	—	—
30 — < 40	18	2 74	17	1 74	—	—	1	1 00	—	—
40 — < 50	4	1 82	2	12	1	70	1	1 00	—	—
50 — < 100	2	13 20	1	20	—	—	—	—	—	—
≥ 100	—	—	—	—	—	—	—	—	—	—
<b>TOT.</b>	<b>339</b>	<b>54 17</b>	<b>328</b>	<b>29 22</b>	<b>6</b>	<b>3 35</b>	<b>3</b>	<b>3 60</b>	<b>—</b>	<b>—</b>

**CAMPINE**

0,01 — < 1	2	32	2	32	—	—	—	—	—	—
1 — < 2	—	—	—	—	—	—	—	—	—	—
2 — < 5	4	53	4	53	—	—	—	—	—	—
5 — < 7	4	70	4	70	—	—	—	—	—	—
7 — < 10	6	62	6	62	—	—	1	—	—	—
10 — < 15	13	3 12	12	2 52	1	60	—	—	—	—
15 — < 20	14	2 59	14	2 59	—	—	—	—	—	—
20 — < 25	9	2 43	8	1 63	1	80	—	—	—	—
25 — < 30	4	2 60	2	20	—	—	2	2 40	—	—
30 — < 40	4	2 10	2	55	1	55	1	1 00	—	—
40 — < 50	2	1 35	1	10	—	—	1	1 25	—	—
50 — < 100	—	—	—	—	—	—	—	—	—	—
≥ 100	—	—	—	—	—	—	—	—	—	—
<b>TOT.</b>	<b>62</b>	<b>16 36</b>	<b>55</b>	<b>9 76</b>	<b>3</b>	<b>1 95</b>	<b>4</b>	<b>4 65</b>	<b>—</b>	<b>—</b>





## REPARTITION DES EXPLOITATIONS D'APRES LEUR TAILLE ET D'APRES HATIVES, MI-HATIVES,

SUPERFICIE AGRICOLE UTILISEE	Exploitations avec superficie en pommes de terre		EXPLOITATIONS PAR CLASSES DE							
			< 50 a		50 a < 1 ha		1 < 2 ha		2 < 3 ha	
	Ex- ploita- tions	ha a	Ex- ploita- tions	ha a	Ex- ploita- tions	ha a	Ex- ploita- tions	ha a	Ex- ploita- tions	ha a

**CON**

0,01 — < 1	261	16 74	260	15 82	1	92	—	—	—	—
1 — < 2	63	8 19	60	5 34	2	1 35	1	1 50	—	—
2 — < 5	149	20 10	144	14 80	2	1 30	2	2 00	1	2 00
5 — < 7	80	10 11	79	9 21	1	90	—	—	—	—
7 — < 10	109	17 64	102	12 10	4	2 54	3	3 00	—	—
10 — < 15	231	58 79	206	27 86	15	9 78	7	9 00	2	5 40
15 — < 20	210	44 80	194	28 15	9	4 85	5	5 30	—	—
20 — < 25	232	75 54	203	29 14	13	7 80	10	11 30	2	4 30
25 — < 30	130	33 61	108	15 62	16	8 69	4	5 30	2	4 00
30 — < 40	169	73 93	138	20 67	16	9 72	6	7 45	2	5 00
40 — < 50	81	64 29	66	9 91	2	1 00	6	7 78	1	2 00
50 — < 100	140	124 11	109	16 04	10	5 50	4	6 20	7	15 97
≥ 100	11	22 91	9	1 26	—	—	—	—	—	—
<b>TOT.</b>	<b>1 866</b>	<b>570 76</b>	<b>1 678</b>	<b>205 92</b>	<b>91</b>	<b>54 35</b>	<b>48</b>	<b>58 83</b>	<b>17</b>	<b>38 67</b>

**HAUTE**

0,01 — < 1	4	67	4	67	—	—	—	—	—	—
1 — < 2	4	57	4	57	—	—	—	—	—	—
2 — < 5	60	7 36	60	7 36	—	—	—	—	—	—
5 — < 7	86	12 28	86	12 28	—	—	—	—	—	—
7 — < 10	161	22 55	158	21 05	3	1 50	—	—	—	—
10 — < 15	211	37 55	203	33 05	8	4 50	—	—	—	—
15 — < 20	104	25 58	91	15 33	9	4 50	3	3 25	1	2 50
20 — < 25	29	11 71	19	3 46	7	3 75	2	2 50	1	2 00
25 — < 30	9	3 37	5	1 12	4	2 25	—	—	—	—
30 — < 40	3	1 12	2	37	1	75	—	—	—	—
40 — < 50	2	4 75	—	—	—	—	1	1 75	—	—
50 — < 100	—	—	—	—	—	—	—	—	—	—
≥ 100	—	—	—	—	—	—	—	—	—	—
<b>TOT.</b>	<b>673</b>	<b>127 51</b>	<b>632</b>	<b>95 26</b>	<b>32</b>	<b>17 25</b>	<b>6</b>	<b>7 50</b>	<b>2</b>	<b>4 50</b>

**REGION**

0,01 — < 1	2	6	2	6	—	—	—	—	—	—
1 — < 2	—	—	—	—	—	—	—	—	—	—
2 — < 5	1	2	1	2	—	—	—	—	—	—
5 — < 7	—	—	—	—	—	—	—	—	—	—
7 — < 10	5	34	5	34	—	—	—	—	—	—
10 — < 15	3	18	3	18	—	—	—	—	—	—
15 — < 20	8	1 03	8	1 03	—	—	—	—	—	—
20 — < 25	9	84	9	84	—	—	—	—	—	—
25 — < 30	8	72	8	72	—	—	—	—	—	—
30 — < 40	8	1 76	7	76	—	—	1	1 00	—	—
40 — < 50	1	5	1	5	—	—	—	—	—	—
50 — < 100	2	11	2	11	—	—	—	—	—	—
≥ 100	—	—	—	—	—	—	—	—	—	—
<b>TOT.</b>	<b>47</b>	<b>5 11</b>	<b>46</b>	<b>4 11</b>	<b>—</b>	<b>—</b>	<b>1</b>	<b>1 00</b>	<b>—</b>	<b>—</b>

**FA**

0,01 — < 1	27	2 04	27	2 04	—	—	—	—	—	—
1 — < 2	6	35	6	35	—	—	—	—	—	—
2 — < 5	35	3 62	35	3 62	—	—	—	—	—	—
5 — < 7	18	1 95	18	1 95	—	—	—	—	—	—
7 — < 10	51	5 59	51	5 59	—	—	—	—	—	—
10 — < 15	76	13 82	74	8 22	1	60	—	—	—	—
15 — < 20	113	13 25	110	11 38	3	1 87	—	—	—	—
20 — < 25	90	17 29	86	10 59	2	1 00	—	—	1	2 70
25 — < 30	69	14 16	64	8 61	2	1 00	3	4 55	—	—
30 — < 40	87	35 34	82	10 84	1	50	1	1 00	—	—
40 — < 50	39	7 00	37	5 50	1	50	1	1 00	—	—
50 — < 100	55	13 24	49	5 84	3	1 60	2	2 30	—	—
≥ 100	3	2 80	2	30	—	—	—	—	1	2 50
<b>TOT.</b>	<b>669</b>	<b>130 45</b>	<b>641</b>	<b>74 83</b>	<b>13</b>	<b>7 07</b>	<b>7</b>	<b>8 85</b>	<b>2</b>	<b>5 20</b>



## REPARTITION DES EXPLOITATIONS D'APRES LEUR TAILLE ET D'APRES HATIVES, MI-HATIVES,

SUPERFICIE AGRICOLE UTILISEE	Exploitations avec superficie en pommes de terre		EXPLOITATIONS PAR CLASSES DE							
			< 50 a		50 a < 1 ha		1 < 2 ha		2 < 3 ha	
	ha	a	Ex- ploita- tions	ha	a	Ex- ploita- tions	ha	a	Ex- ploita- tions	ha

A R

0,01 — < 1	226	16 86	226	16 86	—	—	—	—	—	—	—
1 — < 2	120	10 71	120	10 71	—	—	—	—	—	—	—
2 — < 5	436	49 81	434	48 46	2	1 35	—	—	—	—	—
5 — < 7	360	46 39	356	43 52	3	1 87	1	1 00	—	—	—
7 — < 10	488	75 57	477	68 59	9	4 68	2	2 30	—	—	—
10 — < 15	849	173 86	803	133 37	36	21 06	4	4 10	5	11 33	—
15 — < 20	795	184 04	730	133 65	48	29 24	15	16 95	2	4 20	—
20 — < 25	593	160 60	515	95 56	53	30 24	20	24 10	5	10 70	—
25 — < 30	323	96 89	281	53 19	23	14 23	15	17 92	2	4 70	—
30 — < 40	303	127 14	248	50 09	35	20 75	11	12 60	6	14 00	—
40 — < 50	86	40 01	67	14 41	12	7 30	2	2 20	3	6 10	—
50 — < 100	56	33 70	46	9 30	5	2 85	1	1 30	1	2 00	—
≥ 100	2	1 10	1	30	1	80	—	—	—	—	—
<b>TOT.</b>	<b>4 637</b>	<b>1 016 68</b>	<b>4 304</b>	<b>678 01</b>	<b>227</b>	<b>134 37</b>	<b>71</b>	<b>82 47</b>	<b>24</b>	<b>53 03</b>	—

REGION

0,01 — < 1	70	7 01	70	7 01	—	—	—	—	—	—	—
1 — < 2	48	5 82	47	5 32	1	50	—	—	—	—	—
2 — < 5	141	21 74	137	18 54	3	1 60	1	1 60	—	—	—
5 — < 7	108	21 44	102	18 29	6	3 15	—	—	—	—	—
7 — < 10	134	35 61	125	27 27	3	1 64	6	6 70	—	—	—
10 — < 15	202	57 76	176	39 66	21	12 10	4	4 00	1	2 00	—
15 — < 20	172	70 25	122	23 94	30	17 81	16	19 70	4	8 80	—
20 — < 25	169	94 12	102	22 11	35	21 17	23	28 94	6	12 40	—
25 — < 30	108	64 71	61	13 94	30	19 65	9	11 82	8	19 30	—
30 — < 40	135	114 30	65	13 80	26	16 29	30	39 21	7	16 90	—
40 — < 50	61	46 08	36	7 63	10	6 25	9	13 70	3	7 70	—
50 — < 100	41	44 85	22	4 55	5	3 00	5	6 70	4	9 00	—
≥ 100	1	1 00	—	—	—	—	1	1 00	—	—	—
<b>TOT.</b>	<b>1 390</b>	<b>584 69</b>	<b>1 065</b>	<b>202 06</b>	<b>170</b>	<b>103 16</b>	<b>104</b>	<b>133 37</b>	<b>33</b>	<b>76 10</b>	—

LE

CATEGORIE 1 : AGRICULTEURS

0,01 — < 1	1 778	187 60	1 762	178 21	16	9 39	—	—	—	—	—
1 — < 2	2 445	381 83	2 371	326 20	57	35 62	17	20 01	—	—	—
2 — < 5	11 825	2 874 28	10 411	1 804 77	1 157	734 42	234	276 37	16	34 55	—
5 — < 7	8 654	3 105 85	6 371	1 194 00	1 642	1 059 31	589	718 06	42	96 39	—
7 — < 10	11 878	5 533 93	7 667	1 431 98	2 485	1 642 52	1 477	1 849 35	206	447 14	—
10 — < 15	13 570	8 733 53	7 675	1 296 21	2 345	1 559 64	2 554	3 320 30	767	1 725 29	—
15 — < 20	7 833	7 003 63	4 179	679 29	893	585 15	1 405	1 869 90	839	1 922 81	—
20 — < 25	4 235	4 798 63	2 223	359 26	384	239 31	589	782 18	446	1 022 06	—
25 — < 30	2 261	3 088 01	1 167	188 51	205	129 51	246	322 59	212	499 26	—
30 — < 40	1 966	3 152 42	1 055	171 32	162	101 61	171	220 53	131	305 52	—
40 — < 50	733	1 603 97	401	65 05	54	33 27	50	67 79	30	68 09	—
50 — < 100	630	1 782 48	352	53 86	43	25 57	30	40 05	20	45 27	—
≥ 100	57	301 09	31	4 87	5	3 10	1	1 00	1	2 50	—
<b>TOT.</b>	<b>67 865</b>	<b>42 547 25</b>	<b>45 665</b>	<b>7 753 53</b>	<b>9 448</b>	<b>6 158 42</b>	<b>7 363</b>	<b>9 488 13</b>	<b>2 710</b>	<b>6 168 88</b>	—

CATEGORIE 2 : HORTICULTEURS

0,01 — < 1	1 052	105 18	1 047	102 59	5	2 59	—	—	—	—	—
1 — < 2	984	167 06	935	132 56	44	28 74	5	5 76	—	—	—
2 — < 5	1 004	231 82	893	143 44	84	52 06	23	28 02	4	8 30	—
5 — < 7	192	68 39	147	25 54	28	17 56	15	18 47	1	2 82	—
7 — < 10	138	53 76	101	16 54	23	15 30	10	12 95	4	8 97	—
10 — < 15	53	43 11	35	5 69	7	4 72	5	6 70	1	2 00	—
15 — < 20	28	26 45	18	3 16	3	2 00	1	1 50	3	6 75	—
20 — < 25	6	5 24	5	53	—	—	—	—	—	—	—
25 — < 30	2	1 16	1	40	1	76	—	—	—	—	—
30 — < 40	3	6 65	1	15	—	—	—	—	—	—	—
40 — < 50	3	11 18	—	—	—	—	—	—	1	2 98	—
50 — < 100	3	8 06	1	6	—	—	1	1 00	—	—	—
≥ 100	—	—	—	—	—	—	—	—	—	—	—
<b>TOT.</b>	<b>3 468</b>	<b>728 06</b>	<b>3 184</b>	<b>430 66</b>	<b>195</b>	<b>123 73</b>	<b>60</b>	<b>74 40</b>	<b>14</b>	<b>31 82</b>	—



**REPARTITION DES EXPLOITATIONS D'APRES LEUR TAILLE ET D'APRES  
HATIVES, MI-HATIVES,**

SUPERFICIE AGRICOLE UTILISEE	Exploitations avec superficie en pommes de terre		EXPLOITATIONS PAR CLASSES DE							
			< 50 a		50 a < 1 ha		1 < 2 ha		2 < 3 ha	
	Ex- ploita- tions	ha a	Ex- ploita- tions	ha a	Ex- ploita- tions	ha a	Ex- ploita- tions	ha a	Ex- ploita- tions	ha a

**CATEGORIE 3 : AUTRES PRODUCTEURS**

0,01 — < 1	14 642	1 268 69	14 585	1 233 24	57	35 45	—	—	—	—
1 — < 2	3 725	486 16	3 626	410 48	77	48 06	22	27 62	—	—
2 — < 5	3 881	698 08	3 647	477 54	162	99 72	50	62 15	16	36 95
5 — < 7	761	168 54	691	101 14	50	30 69	11	12 51	7	15 70
7 — < 10	453	137 18	394	56 47	26	15 29	23	28 91	4	9 31
10 — < 15	233	94 72	191	30 19	25	15 76	5	5 56	6	14 53
15 — < 20	59	37 07	45	6 14	6	3 55	4	4 80	2	4 50
20 — < 25	31	27 70	25	3 80	1	60	1	1 20	—	—
25 — < 30	9	7 14	6	1 04	—	—	2	2 80	—	—
30 — < 40	7	25 14	4	34	—	—	—	—	1	2 80
40 — < 50	2	55	2	55	—	—	—	—	—	—
50 — < 100	7	43 76	3	76	—	—	1	1 00	1	2 50
≥ 100	1	24 40	—	—	—	—	—	—	—	—
<b>TOT.</b>	<b>23 811</b>	<b>3 019 13</b>	<b>23 219</b>	<b>2 321 69</b>	<b>404</b>	<b>249 12</b>	<b>119</b>	<b>146 55</b>	<b>37</b>	<b>86 29</b>

**CATEGORIE 4 :**

0,01 — < 1	60	6 86	59	6 34	1	52	—	—	—	—
1 — < 2	35	10 55	29	5 98	6	4 57	—	—	—	—
2 — < 5	44	18 01	30	6 92	11	7 19	3	3 90	—	—
5 — < 7	15	10 06	7	1 69	5	3 87	2	2 10	1	2 40
7 — < 10	13	12 08	3	66	7	4 67	1	1 30	1	2 10
10 — < 15	12	8 44	5	1 10	5	3 54	2	3 80	—	—
15 — < 20	1	10	1	10	—	—	—	—	—	—
20 — < 25	2	1 70	—	—	1	60	1	1 10	—	—
25 — < 30	4	5 20	2	30	—	—	—	—	2	4 90
30 — < 40	6	25 53	—	—	1	75	1	1 10	1	2 18
40 — < 50	4	5 70	1	30	1	50	—	—	2	4 90
50 — < 100	6	12 89	—	—	—	—	2	3 02	3	6 30
≥ 100	4	86 46	—	—	—	—	—	—	—	—
<b>TOT.</b>	<b>206</b>	<b>203 58</b>	<b>137</b>	<b>23 39</b>	<b>38</b>	<b>26 21</b>	<b>12</b>	<b>16 32</b>	<b>10</b>	<b>22 78</b>

**ENSEMBLE**

0,01 — < 1	17 532	1 568 33	17 453	1 520 38	79	47 95	—	—	—	—
1 — < 2	7 189	1 045 60	6 961	875 22	184	116 99	44	53 39	—	—
2 — < 5	16 754	3 822 19	14 981	2 432 67	1 414	893 39	310	370 44	36	79 80
5 — < 7	9 622	3 352 84	7 216	1 322 37	1 725	1 111 43	617	751 14	51	117 31
7 — < 10	12 482	5 736 95	8 165	1 505 65	2 541	1 677 78	1 511	1 892 51	215	467 52
10 — < 15	13 868	8 879 80	7 906	1 333 19	2 382	1 583 66	2 566	3 336 36	774	1 741 82
15 — < 20	7 921	7 067 25	4 243	688 69	902	590 70	1 410	1 876 20	844	1 934 06
20 — < 25	4 274	4 833 27	2 253	363 59	386	240 51	591	784 48	446	1 022 06
25 — < 30	2 276	3 101 51	1 176	190 25	206	130 27	248	325 39	214	504 16
30 — < 40	1 982	3 209 74	1 060	171 81	163	102 36	172	221 63	133	310 50
40 — < 50	742	1 621 40	404	65 90	55	33 77	50	67 79	33	75 97
50 — < 100	646	1 847 19	356	54 68	43	25 57	34	45 07	24	54 07
≥ 100	62	411 95	31	4 87	5	3 10	1	1 00	1	2 50
<b>TOT.</b>	<b>95 350</b>	<b>46 498 02</b>	<b>72 205</b>	<b>10 529 27</b>	<b>10 085</b>	<b>6 557 48</b>	<b>7 554</b>	<b>9 725 40</b>	<b>2 771</b>	<b>6 309 77</b>

# L'IMPORTANCE DE LA SUPERFICIE CULTIVEE EN POMMES DE TERRE MI-TARDIVES ET TARDIVES

## SUPERFICIE EN POMMES DE TERRE

3 < 5 ha		5 < 10 ha		10 < 15 ha		15 < 20 ha		20 < 30 ha		30 < 50 ha		50 ha et plus	
Ex- ploita- tions	ha a	Ex- ploita- tions	ha a	Ex- ploita- tions	ha a	Ex- ploita- tions	ha a	Ex- ploita- tions	ha a	Ex- ploita- tions	ha a	Ex- ploita- tions	ha a

## PRODUISANT POUR LA VENTE

—	—	—	—	—	—	—	—	—	—	—	—	—	—
6	21 72	—	—	—	—	—	—	—	—	—	—	—	—
2	8 50	—	—	—	—	—	—	—	—	—	—	—	—
4	12 90	—	—	—	—	—	—	—	—	—	—	—	—
2	6 65	2	14 30	—	—	—	—	—	—	—	—	—	—
1	3 58	—	—	1	14 50	—	—	—	—	—	—	—	—
2	7 10	2	15 00	—	—	—	—	—	—	—	—	—	—
1	3 30	—	—	—	—	—	—	—	—	—	—	—	—
—	—	—	—	2	22 00	—	—	—	—	—	—	—	—
—	—	—	—	1	11 50	—	—	1	28 00	—	—	—	—
—	—	—	—	—	—	—	—	1	24 40	—	—	—	—
18	63 75	8	51 33	4	48 00	—	—	2	52 40	—	—	—	—

## ETABLISSEMENTS SPECIAUX

—	—	—	—	—	—	—	—	—	—	—	—	—	—
—	—	—	—	—	—	—	—	—	—	—	—	—	—
—	—	—	—	—	—	—	—	—	—	—	—	—	—
1	3 35	—	—	—	—	—	—	—	—	—	—	—	—
—	—	—	—	—	—	—	—	—	—	—	—	—	—
—	—	—	—	—	—	—	—	—	—	—	—	—	—
1	3 50	1	8 00	1	10 00	—	—	—	—	—	—	—	—
—	—	—	—	—	—	—	—	—	—	—	—	—	—
1	3 57	—	—	—	—	—	—	—	—	—	—	—	—
—	—	—	—	—	—	2	34 21	1	20 25	1	32 00	—	—
3	10 42	1	8 00	1	10 00	2	34 21	1	20 25	1	32 00	—	—

## DES CATEGORIES (1 à 4)

—	—	—	—	—	—	—	—	—	—	—	—	—	—
13	45 89	—	—	—	—	—	—	—	—	—	—	—	—
12	44 59	1	6 00	—	—	—	—	—	—	—	—	—	—
41	137 00	9	56 49	—	—	—	—	—	—	—	—	—	—
219	760 13	21	124 64	—	—	—	—	—	—	—	—	—	—
464	1 633 50	56	318 77	2	25 33	—	—	—	—	—	—	—	—
482	1 723 45	114	673 58	2	25 60	—	—	—	—	—	—	—	—
286	1 061 52	144	867 92	2	22 00	—	—	—	—	—	—	—	—
224	839 86	207	1 297 26	21	230 87	1	15 45	1	20 00	—	—	—	—
70	267 32	94	650 73	29	335 75	6	102 17	1	22 00	—	—	—	—
44	161 08	85	601 98	36	424 12	14	227 92	9	210 70	1	42 00	—	—
1	3 80	4	27 87	5	56 10	7	122 46	4	94 75	3	95 50	—	—
1 856	6 678 14	735	4 625 24	97	1 119 77	28	468 00	15	347 45	4	137 50	—	—

## REPARTITION DES EXPLOITATIONS D'APRES LEUR TAILLE ET D'APRES

SUPERFICIE AGRICOLE UTILISEE	Nombre d'exploitations avec terres	Exploitations avec superficie en fourrages verts		EXPLOITATIONS, PAR CLASSES					
				< 50 a		50 a < 1 ha		1 < 3 ha	
		Ex- ploitations	ha a	Ex- ploitations	ha a	Ex- ploitations	ha a	Ex- ploitations	ha a

PROVINCE										
0,01 — < 1	5 847	91	6 62	91	6 62	—	—	—	—	—
1 — < 2	2 560	72	9 48	71	8 58	1	90	—	—	—
2 — < 5	3 819	252	58 33	220	37 82	29	17 31	3	3 20	—
5 — < 7	1 596	110	44 38	76	19 18	24	14 20	10	11 00	—
7 — < 10	2 096	161	115 73	46	12 31	68	42 38	46	57 64	—
10 — < 15	2 143	218	240 03	27	8 10	74	48 72	109	154 86	—
15 — < 20	893	133	176 71	16	5 09	17	10 21	90	125 41	—
20 — < 25	293	67	124 02	2	60	9	5 95	46	77 40	—
25 — < 30	102	30	74 65	—	—	1	80	21	36 35	—
30 — < 40	51	10	21 80	1	20	1	90	5	9 50	—
40 — < 50	16	3	6 70	—	—	—	—	2	3 00	—
50 — < 100	20	4	33 50	—	—	—	—	—	—	—
≥ 100	7	5	50 08	—	—	—	—	—	—	—
<b>TOT.</b>	<b>19 443</b>	<b>1 156</b>	<b>962 03</b>	<b>550</b>	<b>98 50</b>	<b>224</b>	<b>141 37</b>	<b>332</b>	<b>478 36</b>	

PROVINCE										
0,01 — < 1	13 121	370	27 29	369	26 66	1	63	—	—	—
1 — < 2	2 982	165	23 80	160	19 64	3	1 97	2	2 19	—
2 — < 5	5 254	601	139 11	566	112 77	25	14 33	10	12 01	—
5 — < 7	2 107	312	113 72	242	62 17	54	31 72	16	19 83	—
7 — < 10	2 177	408	207 91	223	59 93	133	81 14	52	66 84	—
10 — < 15	2 169	481	356 32	169	48 82	171	113 32	138	184 71	—
15 — < 20	1 196	324	349 87	75	23 43	92	60 00	143	218 13	—
20 — < 25	681	209	305 30	24	7 22	44	30 99	123	187 45	—
25 — < 30	379	143	248 08	12	3 22	20	14 18	93	155 28	—
30 — < 40	398	155	342 43	6	1 77	21	14 94	91	144 37	—
40 — < 50	188	77	230 60	4	70	—	—	44	75 23	—
50 — < 100	296	121	526 47	5	1 88	6	3 40	35	58 52	—
≥ 100	59	23	245 53	1	25	1	80	4	8 70	—
<b>TOT.</b>	<b>31 007</b>	<b>3 389</b>	<b>3 116 43</b>	<b>1 856</b>	<b>368 46</b>	<b>571</b>	<b>367 42</b>	<b>751</b>	<b>1 133 26</b>	

PROVINCE										
0,01 — < 1	3 935	31	8 09	27	5 07	4	3 02	—	—	—
1 — < 2	954	19	10 14	10	1 80	6	3 95	3	4 39	—
2 — < 5	1 941	152	87 54	85	25 46	44	28 37	22	29 91	—
5 — < 7	1 023	158	98 91	67	20 06	60	41 43	31	37 42	—
7 — < 10	1 485	392	319 48	100	32 30	170	114 94	117	156 96	—
10 — < 15	2 266	862	914 71	115	37 94	319	217 29	408	584 35	—
15 — < 20	2 070	983	1 423 85	69	22 63	241	166 20	600	948 37	—
20 — < 25	1 405	792	1 495 19	26	8 57	128	88 66	504	864 24	—
25 — < 30	930	563	1 260 09	21	6 70	71	50 07	330	580 74	—
30 — < 40	908	578	1 605 31	8	2 65	50	33 97	300	540 44	—
40 — < 50	437	272	934 16	3	84	15	11 09	124	232 37	—
50 — < 100	434	251	1 275 75	2	60	4	3 28	75	135 93	—
≥ 100	63	32	310 09	—	—	—	—	4	7 09	—
<b>TOT.</b>	<b>17 851</b>	<b>5 085</b>	<b>9 743 31</b>	<b>533</b>	<b>164 62</b>	<b>1 112</b>	<b>762 27</b>	<b>2 518</b>	<b>4 122 21</b>	

PROVINCE										
0,01 — < 1	3 001	19	2 43	18	1 77	1	66	—	—	—
1 — < 2	918	3	1 27	2	27	—	—	1	1 00	—
2 — < 5	2 404	26	10 26	21	5 06	3	1 70	2	3 50	—
5 — < 7	1 540	41	22 27	17	5 27	19	11 34	5	5 66	—
7 — < 10	2 142	95	66 48	39	11 75	39	25 62	15	22 41	—
10 — < 15	2 773	203	185 34	55	16 36	61	38 81	81	111 37	—
15 — < 20	1 715	186	246 96	32	9 64	38	25 17	102	160 68	—
20 — < 25	862	171	277 08	26	7 71	29	19 49	88	144 07	—
25 — < 30	437	116	242 35	8	2 56	18	12 00	59	108 62	—
30 — < 40	410	131	304 41	5	1 43	11	7 20	75	136 93	—
40 — < 50	198	69	213 92	4	1 52	3	2 37	28	53 00	—
50 — < 100	368	194	1 016 70	1	20	9	6 71	39	77 56	—
≥ 100	64	29	335 16	—	—	1	75	3	6 18	—
<b>TOT.</b>	<b>16 832</b>	<b>1 283</b>	<b>2 924 63</b>	<b>228</b>	<b>63 54</b>	<b>232</b>	<b>151 82</b>	<b>498</b>	<b>830 98</b>	



## L'IMPORTANCE DE LA SUPERFICIE CULTIVEE EN FOURRAGES VERTS

DE SUPERFICIE EN FOURRAGES VERTS										Nombre d'exploitations ne cultivant pas de fourrages verts
3 < 5 ha		5 < 10 ha		10 < 20 ha		20 < 30 ha		30 ha et plus		
Ex- ploi- tations	ha a	Ex- ploi- tations	ha a	Ex- ploi- tations	ha a	Ex- ploi- tations	ha a	Ex- ploi- tations	ha a	
<b>D'ANVERS</b>										
—	—	—	—	—	—	—	—	—	—	5 756
—	—	—	—	—	—	—	—	—	—	2 488
—	—	—	—	—	—	—	—	—	—	3 567
—	—	—	—	—	—	—	—	—	—	1 486
1	3 40	—	—	—	—	—	—	—	—	1 935
7	23 35	1	5 00	—	—	—	—	—	—	1 925
8	26 00	2	10 00	—	—	—	—	—	—	760
7	23 07	3	17 00	—	—	—	—	—	—	226
3	9 00	5	28 50	—	—	—	—	—	—	72
2	6 20	1	5 00	—	—	—	—	—	—	41
1	3 70	—	—	—	—	—	—	—	—	13
2	7 50	1	6 00	—	—	1	20 00	—	—	16
—	—	4	34 28	1	15 80	—	—	—	—	2
<b>31</b>	<b>102 22</b>	<b>17</b>	<b>105 78</b>	<b>1</b>	<b>15 80</b>	<b>1</b>	<b>20 00</b>	—	—	<b>18 287</b>
<b>DE BRABANT</b>										
—	—	—	—	—	—	—	—	—	—	12 751
—	—	—	—	—	—	—	—	—	—	2 817
—	—	—	—	—	—	—	—	—	—	4 653
—	—	—	—	—	—	—	—	—	—	1 795
—	—	—	—	—	—	—	—	—	—	1 769
3	9 47	—	—	—	—	—	—	—	—	1 688
14	48 31	—	—	—	—	—	—	—	—	872
12	43 72	6	35 92	—	—	—	—	—	—	472
14	49 60	4	25 80	—	—	—	—	—	—	236
29	106 12	5	30 05	3	45 18	—	—	—	—	243
14	52 25	13	80 96	2	21 46	—	—	—	—	111
30	101 00	35	230 28	10	131 39	—	—	—	—	175
5	17 78	5	33 55	2	25 70	3	64 75	2	94 00	36
<b>121</b>	<b>428 25</b>	<b>68</b>	<b>436 56</b>	<b>17</b>	<b>223 73</b>	<b>3</b>	<b>64 75</b>	<b>2</b>	<b>94 00</b>	<b>27 618</b>
<b>DE HAINAUT</b>										
—	—	—	—	—	—	—	—	—	—	3 904
—	—	—	—	—	—	—	—	—	—	935
1	3 80	—	—	—	—	—	—	—	—	1 789
—	—	—	—	—	—	—	—	—	—	865
5	15 28	—	—	—	—	—	—	—	—	1 093
17	58 68	3	16 45	—	—	—	—	—	—	1 404
64	232 33	9	54 32	—	—	—	—	—	—	1 087
113	406 25	20	116 17	1	11 30	—	—	—	—	613
103	385 83	37	225 55	1	11 20	—	—	—	—	367
148	543 44	67	428 41	5	56 40	—	—	—	—	330
68	256 40	58	374 46	4	59 00	—	—	—	—	165
80	309 32	67	449 07	19	231 05	2	44 00	2	102 50	183
6	22 61	8	55 15	10	139 69	4	85 55	—	—	31
<b>605</b>	<b>2 233 94</b>	<b>269</b>	<b>1 719 58</b>	<b>40</b>	<b>508 64</b>	<b>6</b>	<b>129 55</b>	<b>2</b>	<b>102 50</b>	<b>12 766</b>
<b>DE LIEGE</b>										
—	—	—	—	—	—	—	—	—	—	2 982
—	—	—	—	—	—	—	—	—	—	915
—	—	—	—	—	—	—	—	—	—	2 378
—	—	—	—	—	—	—	—	—	—	1 499
2	6 70	—	—	—	—	—	—	—	—	2 047
6	18 80	—	—	—	—	—	—	—	—	2 570
13	45 47	1	6 00	—	—	—	—	—	—	1 529
24	81 11	4	24 70	—	—	—	—	—	—	691
27	95 58	4	23 59	—	—	—	—	—	—	321
32	115 05	8	43 80	—	—	—	—	—	—	279
21	77 48	13	79 55	—	—	—	—	—	—	129
55	203 30	67	448 66	23	280 27	—	—	—	—	174
2	8 07	10	65 00	9	125 76	3	62 00	1	67 40	35
<b>182</b>	<b>651 56</b>	<b>107</b>	<b>691 30</b>	<b>32</b>	<b>406 03</b>	<b>3</b>	<b>62 00</b>	<b>1</b>	<b>67 40</b>	<b>15 549</b>

## REPARTITION DES EXPLOITATIONS D'APRES LEUR TAILLE ET D'APRES

SUPERFICIE AGRICOLE UTILISEE	Nombre d'exploitations avec terres	Exploitations avec superficie en fourrages verts		EXPLOITATIONS PAR CLASSES					
				< 50 a		50 a < 1 ha		1 < 3 ha	
		Ex- ploi- tations	ha a	Ex- ploi- tations	ha a	Ex- ploi- tations	ha a	Ex- ploi- tations	ha a

PROVINCE									
0,01 — < 1	5 000	36	4 06	34	2 75	2	1 31	—	—
1 — < 2	1 677	17	1 87	17	1 87	—	—	—	—
2 — < 5	2 930	88	24 96	74	16 07	12	6 64	2	2 25
5 — < 7	1 319	63	31 09	38	9 14	18	11 49	7	10 46
7 — < 10	1 504	125	100 79	40	12 09	38	24 12	46	61 58
10 — < 15	1 654	207	240 58	50	15 55	53	34 73	87	126 54
15 — < 20	846	159	264 06	7	1 62	34	22 89	98	157 47
20 — < 25	301	77	157 94	4	1 44	8	6 19	47	80 81
25 — < 30	154	40	93 93	2	80	4	2 78	22	38 60
30 — < 40	112	28	106 21	—	—	3	1 91	13	25 30
40 — < 50	53	10	28 15	—	—	2	1 40	4	7 00
50 — < 100	76	17	120 55	—	—	1	80	3	5 00
≥ 100	10	3	25 00	—	—	—	—	—	—
<b>TOT.</b>	<b>15 636</b>	<b>870</b>	<b>1 199 19</b>	<b>266</b>	<b>61 33</b>	<b>175</b>	<b>114 26</b>	<b>329</b>	<b>515 01</b>

PROVINCE									
0,01 — < 1	1 505	32	11 81	24	5 92	8	5 89	—	—
1 — < 2	636	22	10 28	12	2 89	7	4 25	3	3 14
2 — < 5	1 555	103	88 86	30	6 76	32	20 76	41	61 34
5 — < 7	815	91	135 87	21	4 79	15	10 28	45	89 06
7 — < 10	1 074	152	271 92	31	8 78	22	13 86	62	116 12
10 — < 15	1 561	293	669 47	43	10 77	59	39 63	78	137 20
15 — < 20	1 399	326	911 20	51	11 36	36	22 82	104	177 51
20 — < 25	1 049	289	858 25	33	8 25	34	24 25	112	177 31
25 — < 30	632	189	675 74	14	3 47	11	7 20	76	135 91
30 — < 40	674	251	1 046 55	13	3 56	14	9 07	89	147 95
40 — < 50	287	121	559 70	2	66	9	6 71	34	62 14
50 — < 100	227	110	618 94	1	35	2	1 61	25	49 15
≥ 100	10	4	41 50	—	—	—	—	1	1 50
<b>TOT.</b>	<b>11 424</b>	<b>1 983</b>	<b>5 900 09</b>	<b>275</b>	<b>67 56</b>	<b>249</b>	<b>166 33</b>	<b>670</b>	<b>1 158 33</b>

PROVINCE									
0,01 — < 1	2 735	18	6 66	13	2 76	5	3 90	—	—
1 — < 2	615	12	6 57	8	1 86	1	80	3	3 91
2 — < 5	1 203	52	41 59	14	3 20	24	15 66	13	18 68
5 — < 7	499	66	73 46	17	4 94	19	13 12	28	49 15
7 — < 10	660	119	146 11	20	6 49	34	22 72	59	96 13
10 — < 15	921	231	325 39	32	10 47	51	33 16	123	181 24
15 — < 20	850	359	637 23	20	6 40	65	43 81	216	357 51
20 — < 25	770	396	867 86	21	5 97	32	22 94	251	445 76
25 — < 30	587	344	945 35	11	3 71	28	20 18	177	325 51
30 — < 40	730	474	1 639 00	6	1 94	18	13 04	196	386 07
40 — < 50	358	239	1 068 10	3	50	5	3 36	65	122 80
50 — < 100	661	468	3 028 34	1	40	3	2 38	81	162 18
≥ 100	155	93	894 37	—	—	—	—	11	21 25
<b>TOT.</b>	<b>10 744</b>	<b>2 871</b>	<b>9 680 03</b>	<b>166</b>	<b>48 64</b>	<b>285</b>	<b>195 07</b>	<b>1 223</b>	<b>2 170 19</b>

PROVINCE DE LA									
0,01 — < 1	9 129	115	10 90	113	9 67	2	1 23	—	—
1 — < 2	3 006	99	13 67	95	11 27	4	2 40	—	—
2 — < 5	5 604	392	106 20	349	70 62	34	22 61	9	12 97
5 — < 7	3 073	374	132 70	282	64 90	67	40 33	25	27 47
7 — < 10	3 834	545	260 45	336	90 45	144	92 80	65	77 20
10 — < 15	3 558	679	477 53	282	79 30	228	148 69	162	223 89
15 — < 20	1 468	353	357 33	88	26 70	97	65 30	158	228 73
20 — < 25	569	118	166 51	14	4 31	28	18 04	63	91 21
25 — < 30	229	46	74 55	8	2 45	7	3 85	27	45 15
30 — < 40	179	39	76 98	3	87	6	3 90	22	37 35
40 — < 50	44	5	15 25	—	—	—	—	3	5 00
50 — < 100	29	2	9 30	—	—	—	—	1	1 30
≥ 100	1	—	—	—	—	—	—	—	—
<b>TOT.</b>	<b>30 723</b>	<b>2 767</b>	<b>1 701 37</b>	<b>1 570</b>	<b>360 54</b>	<b>617</b>	<b>399 15</b>	<b>535</b>	<b>750 27</b>



## REPARTITION DES EXPLOITATIONS D'APRES LEUR TAILLE ET D'APRES

SUPERFICIE AGRICOLE UTILISEE	Nombre d'explo- itations avec terres	Exploitations avec superficie en fourrages verts		EXPLOITATIONS PAR CLASSES					
				< 50 a		50 a < 1 ha		1 < 3 ha	
		Ex- ploi- tations	ha a	Ex- ploi- tations	ha a	Ex- ploi- tations	ha a	Ex- ploi- tations	ha a

## PROVINCE DE LA

0,01 — < 1	4 792	60	5 38	57	3 71	3	1 67	—	—
1 — < 2	2 025	32	9 02	28	5 06	2	1 46	2	2 50
2 — < 5	4 089	106	33 21	88	18 74	13	8 49	5	5 98
5 — < 7	2 613	102	42 85	70	17 78	25	16 69	7	8 38
7 — < 10	3 502	206	104 34	125	33 32	57	38 23	24	32 79
10 — < 15	3 793	311	212 18	110	31 44	129	86 04	71	91 10
15 — < 20	2 205	330	336 00	73	23 15	108	72 88	140	200 30
20 — < 25	1 224	267	333 40	27	8 94	81	54 37	144	218 32
25 — < 30	677	185	278 96	16	5 49	40	27 69	112	176 31
30 — < 40	574	237	418 86	12	4 00	38	27 11	157	259 72
40 — < 50	191	93	225 70	2	61	6	4 36	62	104 13
50 — < 100	111	65	218 43	1	20	2	1 33	36	64 13
≥ 100	6	3	27 29	—	—	—	—	—	—
<b>TOT.</b>	<b>25 802</b>	<b>1 997</b>	<b>2 245 62</b>	<b>609</b>	<b>152 44</b>	<b>504</b>	<b>340 32</b>	<b>760</b>	<b>1 163 66</b>

## DUNES

0,01 — < 1	905	15	2 91	12	1 24	3	1 67	—	—
1 — < 2	405	17	6 10	14	3 70	2	1 10	1	1 30
2 — < 5	718	42	16 97	31	8 24	8	5 30	3	3 43
5 — < 7	435	53	24 79	34	9 63	16	11 41	3	3 75
7 — < 10	640	96	51 18	57	18 37	29	19 95	10	12 86
10 — < 15	803	142	103 80	42	13 74	66	46 37	34	43 69
15 — < 20	580	184	189 38	35	12 33	57	39 18	87	117 76
20 — < 25	413	150	206 91	12	4 44	35	25 30	94	144 11
25 — < 30	295	128	209 93	5	1 88	19	13 38	93	146 78
30 — < 40	362	191	340 26	5	2 10	33	23 79	130	218 74
40 — < 50	152	82	207 35	2	61	5	3 56	53	89 58
50 — < 100	106	58	203 20	1	20	2	1 33	31	57 11
≥ 100	3	3	27 29	—	—	—	—	—	—
<b>TOT.</b>	<b>5 817</b>	<b>1 161</b>	<b>1 590 07</b>	<b>250</b>	<b>76 48</b>	<b>275</b>	<b>192 34</b>	<b>539</b>	<b>839 11</b>

## REGION

0,01 — < 1	12 006	234	17 81	233	17 18	1	63	—	—
1 — < 2	4 522	166	21 18	164	19 29	1	70	1	1 19
2 — < 5	7 636	576	141 94	520	99 42	46	29 78	10	12 74
5 — < 7	3 872	413	149 47	306	72 14	79	46 98	28	30 35
7 — < 10	4 639	590	303 30	343	90 51	163	103 33	83	106 06
10 — < 15	4 013	645	467 17	248	67 97	221	142 83	168	227 72
15 — < 20	1 511	319	334 14	80	25 35	84	53 99	141	205 00
20 — < 25	542	106	172 27	13	3 74	24	14 94	52	83 41
25 — < 30	227	49	94 83	7	2 27	6	3 90	29	49 88
30 — < 40	143	37	69 96	5	1 71	4	2 50	22	34 10
40 — < 50	27	9	28 76	—	—	—	—	5	7 20
50 — < 100	13	2	2 60	—	—	—	—	2	2 60
≥ 100	1	—	—	—	—	—	—	—	—
<b>TOT.</b>	<b>39 152</b>	<b>3 146</b>	<b>1 803 43</b>	<b>1 919</b>	<b>399 58</b>	<b>629</b>	<b>399 58</b>	<b>541</b>	<b>760 25</b>

## CAM

0,01 — < 1	6 091	53	3 89	52	3 19	1	70	—	—
1 — < 2	2 209	29	5 21	27	3 31	1	90	1	1 00
2 — < 5	3 798	133	35 32	106	17 93	24	13 84	3	3 55
5 — < 7	1 592	73	42 67	37	9 85	20	11 86	16	20 96
7 — < 10	2 206	157	138 43	35	10 54	51	33 03	70	91 86
10 — < 15	2 519	273	353 21	27	8 63	78	51 30	146	210 97
15 — < 20	1 112	205	331 84	12	3 29	26	16 80	142	214 17
20 — < 25	345	95	182 82	2	60	7	5 30	69	113 85
25 — < 30	129	45	116 35	—	—	2	1 30	28	50 20
30 — < 40	73	22	64 95	1	20	2	1 40	10	20 25
40 — < 50	27	5	16 60	—	—	—	—	4	7 60
50 — < 100	33	10	65 87	—	—	1	80	2	3 00
≥ 100	12	5	50 08	—	—	—	—	—	—
<b>TOT.</b>	<b>20 146</b>	<b>1 105</b>	<b>1 407 24</b>	<b>299</b>	<b>57 54</b>	<b>213</b>	<b>137 23</b>	<b>491</b>	<b>737 41</b>

## L'IMPORTANCE DE LA SUPERFICIE CULTIVEE EN FOURRAGES VERTS

DE SUPERFICIE EN FOURRAGES VERTS										Nombre d'exploitations ne cultivant pas de fourrages verts
3 < 5 ha		5 < 10 ha		10 < 20 ha		20 < 30 ha		30 ha et plus		
Ex- ploi- tions	ha a	Ex- ploi- tions	ha a	Ex- ploi- tions	ha a	Ex- ploi- tions	ha a	Ex- ploi- tions	ha a	
<b>FLANDRE OCCIDENTALE</b>										
—	—	—	—	—	—	—	—	—	—	4 732
—	—	—	—	—	—	—	—	—	—	1 993
—	—	—	—	—	—	—	—	—	—	3 983
—	—	—	—	—	—	—	—	—	—	2 511
—	—	—	—	—	—	—	—	—	—	3 296
1	3 60	—	—	—	—	—	—	—	—	3 482
7	23 16	2	16 51	—	—	—	—	—	—	1 875
14	45 67	1	6 10	—	—	—	—	—	—	957
13	44 52	4	24 95	—	—	—	—	—	—	492
22	80 88	8	47 15	—	—	—	—	—	—	337
16	57 81	6	44 79	1	14 00	—	—	—	—	98
15	58 18	9	65 59	2	29 00	—	—	—	—	46
1	4 40	1	9 70	1	13 19	—	—	—	—	3
<b>89</b>	<b>318 22</b>	<b>31</b>	<b>214 79</b>	<b>4</b>	<b>56 19</b>	—	—	—	—	<b>23 805</b>
<b>ET POLDERS</b>										
—	—	—	—	—	—	—	—	—	—	890
—	—	—	—	—	—	—	—	—	—	388
—	—	—	—	—	—	—	—	—	—	676
—	—	—	—	—	—	—	—	—	—	382
—	—	—	—	—	—	—	—	—	—	544
—	—	—	—	—	—	—	—	—	—	661
4	12 35	1	7 76	—	—	—	—	—	—	396
8	26 96	1	6 10	—	—	—	—	—	—	263
8	28 22	3	19 67	—	—	—	—	—	—	167
18	66 48	5	29 15	—	—	—	—	—	—	171
15	54 81	6	44 79	1	14 00	—	—	—	—	70
14	54 97	8	60 59	2	29 00	—	—	—	—	48
1	4 40	1	9 70	1	13 19	—	—	—	—	—
<b>68</b>	<b>248 19</b>	<b>25</b>	<b>177 76</b>	<b>4</b>	<b>56 19</b>	—	—	—	—	<b>4 656</b>
<b>SABLONNEUSE</b>										
—	—	—	—	—	—	—	—	—	—	11 772
—	—	—	—	—	—	—	—	—	—	4 356
—	—	—	—	—	—	—	—	—	—	7 060
—	—	—	—	—	—	—	—	—	—	3 459
1	3 40	—	—	—	—	—	—	—	—	4 049
8	28 65	—	—	—	—	—	—	—	—	3 368
13	43 80	1	6 00	—	—	—	—	—	—	1 192
12	41 48	5	28 70	—	—	—	—	—	—	436
1	4 00	6	34 78	—	—	—	—	—	—	178
3	10 65	3	21 00	—	—	—	—	—	—	106
3	10 30	—	—	—	—	1	11 26	—	—	18
—	—	—	—	—	—	—	—	—	—	11
—	—	—	—	—	—	—	—	—	—	1
<b>41</b>	<b>142 28</b>	<b>15</b>	<b>90 48</b>	<b>1</b>	<b>11 26</b>	—	—	—	—	<b>36 006</b>
<b>PINE</b>										
—	—	—	—	—	—	—	—	—	—	6 038
—	—	—	—	—	—	—	—	—	—	2 180
—	—	—	—	—	—	—	—	—	—	3 665
—	—	—	—	—	—	—	—	—	—	1 519
1	3 00	—	—	—	—	—	—	—	—	2 049
19	64 31	3	18 00	—	—	—	—	—	—	2 246
21	74 58	4	23 00	—	—	—	—	—	—	907
14	47 57	3	15 50	—	—	—	—	—	—	250
9	30 85	6	34 00	—	—	—	—	—	—	84
6	21 60	2	11 50	1	10 00	—	—	—	—	51
—	—	1	9 00	—	—	—	—	—	—	22
4	16 07	1	6 00	—	—	—	—	2	40 00	23
—	—	4	34 28	1	15 80	—	—	—	—	7
<b>74</b>	<b>257 98</b>	<b>24</b>	<b>151 28</b>	<b>2</b>	<b>25 80</b>	<b>2</b>	<b>40 00</b>	—	—	<b>19 041</b>

## REPARTITION DES EXPLOITATIONS D'APRES LEUR TAILLE ET D'APRES

SUPERFICIE AGRICOLE UTILISEE	ha	Nombre d'explo- itations avec terres	Exploitations avec superficie en fourrages verts		EXPLOITATIONS PAR CLASSES					
					< 50 a		50 a < 1 ha		1 < 3 ha	
			Ex- ploi- tations	ha a	Ex- ploi- tations	ha a	Ex- ploi- tations	ha a	Ex- ploi- tations	ha a

## REGION

0,01 — < 1	16 635	335	26 12	332	23 99	3	2 13	—	—
1 — < 2	4 535	155	24 01	147	17 34	6	3 97	2	2 70
2 — < 5	8 329	578	142 01	537	108 76	28	16 66	13	16 59
5 — < 7	4 085	328	110 14	261	64 42	55	33 07	12	12 65
7 — < 10	4 702	466	259 21	234	60 53	157	99 20	73	93 48
10 — < 15	4 813	654	566 83	197	58 38	224	147 45	219	312 66
15 — < 20	2 662	475	570 20	83	24 72	129	88 28	240	366 26
20 — < 25	1 420	331	536 69	26	7 96	69	45 51	192	301 33
25 — < 30	719	211	372 30	21	5 99	42	28 77	112	186 25
30 — < 40	521	181	499 02	7	1 53	20	14 02	98	166 55
40 — < 50	200	79	243 97	—	—	6	4 04	39	65 47
50 — < 100	199	94	482 40	3	1 08	4	2 10	21	34 72
≥ 100	34	16	199 78	1	25	—	—	2	4 00
<b>TOT.</b>	<b>48 854</b>	<b>3 903</b>	<b>4 032 68</b>	<b>1 849</b>	<b>374 95</b>	<b>743</b>	<b>485 20</b>	<b>1 023</b>	<b>1 562 66</b>

## REGION

0,01 — < 1	6 793	80	13 14	76	10 36	4	2 78	—	—
1 — < 2	1 566	36	10 82	29	4 57	5	3 36	2	2 89
2 — < 5	3 090	263	108 05	193	47 62	48	30 42	22	30 01
5 — < 7	1 687	262	141 37	143	39 15	82	55 15	37	47 07
7 — < 10	2 386	563	370 17	226	67 78	223	147 06	111	145 75
10 — < 15	3 522	1 070	938 63	261	78 77	406	272 01	392	547 79
15 — < 20	2 821	1 075	1 396 35	146	45 25	298	200 98	567	893 03
20 — < 25	1 777	815	1 347 49	66	20 39	174	119 14	463	768 43
25 — < 30	1 146	543	1 099 61	31	9 96	83	58 29	320	551 14
30 — < 40	1 157	575	1 444 53	17	5 28	65	43 74	299	520 65
40 — < 50	564	265	795 21	11	3 11	17	12 77	136	251 48
50 — < 100	777	336	1 523 61	4	1 40	14	10 79	115	207 60
≥ 100	167	54	409 68	—	—	2	1 55	12	21 37
<b>TOT.</b>	<b>27 453</b>	<b>5 937</b>	<b>9 598 66</b>	<b>1 203</b>	<b>333 64</b>	<b>1 421</b>	<b>958 04</b>	<b>2 476</b>	<b>3 987 21</b>

## REGION

0,01 — < 1	1 321	4	75	3	14	1	61	—	—
1 — < 2	453	—	—	—	—	—	—	—	—
2 — < 5	1 184	5	4 00	3	98	1	52	1	2 50
5 — < 7	743	13	7 38	6	1 77	5	3 29	2	2 32
7 — < 10	1 054	22	15 06	9	3 08	10	6 48	3	5 50
10 — < 15	1 484	70	78 97	12	4 13	17	12 44	38	53 15
15 — < 20	948	87	148 28	4	1 19	11	7 98	61	100 15
20 — < 25	472	78	159 72	6	1 93	6	4 25	47	80 74
25 — < 30	196	44	118 07	1	47	2	1 35	23	41 41
30 — < 40	143	41	105 16	—	—	3	2 13	24	46 08
40 — < 50	38	10	28 49	—	—	—	—	6	10 37
50 — < 100	28	15	82 96	—	—	—	—	2	4 86
≥ 100	—	—	—	—	—	—	—	—	—
<b>TOT.</b>	<b>8 064</b>	<b>389</b>	<b>748 84</b>	<b>44</b>	<b>13 69</b>	<b>56</b>	<b>39 05</b>	<b>207</b>	<b>347 08</b>

## CAMPINE

0,01 — < 1	79	—	—	—	—	—	—	—	—
1 — < 2	8	—	—	—	—	—	—	—	—
2 — < 5	19	3	1 05	2	55	1	50	—	—
5 — < 7	7	2	80	1	30	1	50	—	—
7 — < 10	12	4	3 80	—	—	2	1 30	2	2 50
10 — < 15	17	9	8 30	2	80	3	1 95	4	5 55
15 — < 20	20	14	22 33	—	—	—	—	14	22 33
20 — < 25	14	13	23 23	—	—	2	1 70	10	18 08
25 — < 30	6	5	15 05	—	—	2	1 25	—	—
30 — < 40	5	5	9 75	—	—	2	1 55	2	3 70
40 — < 50	2	2	9 40	—	—	—	—	—	—
50 — < 100	1	1	3 75	—	—	—	—	—	—
≥ 100	—	—	—	—	—	—	—	—	—
<b>TOT.</b>	<b>190</b>	<b>58</b>	<b>97 46</b>	<b>5</b>	<b>1 65</b>	<b>13</b>	<b>8 75</b>	<b>32</b>	<b>52 16</b>



## REPARTITION DES EXPLOITATIONS D'APRES LEUR TAILLE ET D'APRES

SUPERFICIE AGRICOLE UTILISEE	Nombre d'exploit- ations avec terres	Exploitations avec superficie en fourrages verts		EXPLOITATIONS PAR CLASSES					
				< 50 a		50 a < 1 ha		1 < 3 ha	
		Ex- ploi- tations	ha a	Ex- ploi- tations	ha a	Ex- ploi- tations	ha a	Ex- ploi- tations	ha a

**CON**

0,01 — < 1	2 728	12	3 64	9	1 36	3	2 28	—	—
1 — < 2	645	13	6 79	8	1 59	2	1 45	3	3 75
2 — < 5	1 080	31	14 74	16	4 24	13	8 50	2	2 00
5 — < 7	449	33	20 02	13	3 54	12	7 76	8	8 72
7 — < 10	519	76	76 83	13	4 07	26	17 41	35	48 95
10 — < 15	688	168	199 44	29	9 29	37	25 07	94	135 68
15 — < 20	619	249	390 38	8	2 85	42	28 78	179	289 74
20 — < 25	543	292	574 30	9	2 71	24	17 45	207	357 78
25 — < 30	386	238	594 31	5	1 57	21	15 21	130	244 88
30 — < 40	520	335	1 055 94	3	94	8	5 98	160	307 86
40 — < 50	294	194	815 73	1	19	2	1 70	59	112 46
50 — < 100	624	444	2 761 84	1	20	4	2 88	74	147 13
≥ 100	128	94	1 043 29	—	—	—	—	7	15 35
<b>TOT.</b>	<b>9 223</b>	<b>2 179</b>	<b>7 557 25</b>	<b>115</b>	<b>32 55</b>	<b>194</b>	<b>134 47</b>	<b>958</b>	<b>1 674 30</b>

**HAUTE**

0,01 — < 1	216	—	—	—	—	—	—	—	—
1 — < 2	163	—	—	—	—	—	—	—	—
2 — < 5	795	4	1 05	3	55	1	50	—	—
5 — < 7	604	8	4 15	1	35	7	3 80	—	—
7 — < 10	838	14	12 50	2	75	7	4 25	5	7 50
10 — < 15	869	37	36 15	3	55	12	7 10	22	28 50
15 — < 20	372	19	22 25	—	—	7	4 60	12	17 65
20 — < 25	102	6	7 50	—	—	1	75	5	6 75
25 — < 30	23	3	7 50	—	—	—	—	2	4 50
30 — < 40	13	—	—	—	—	—	—	—	—
40 — < 50	4	—	—	—	—	—	—	—	—
50 — < 100	1	—	—	—	—	—	—	—	—
≥ 100	1	—	—	—	—	—	—	—	—
<b>TOT.</b>	<b>4 001</b>	<b>91</b>	<b>91 10</b>	<b>9</b>	<b>2 20</b>	<b>35</b>	<b>21 00</b>	<b>46</b>	<b>64 90</b>

**REGION**

0,01 — < 1	210	—	—	—	—	—	—	—	—
1 — < 2	55	—	—	—	—	—	—	—	—
2 — < 5	118	—	—	—	—	—	—	—	—
5 — < 7	89	1	29	1	29	—	—	—	—
7 — < 10	103	6	4 35	1	40	3	1 75	2	2 20
10 — < 15	165	13	13 08	3	85	2	1 43	8	10 80
15 — < 20	176	32	46 47	1	40	4	2 65	25	37 15
20 — < 25	105	30	52 18	—	—	4	3 16	23	37 82
25 — < 30	73	32	57 70	3	1 07	3	1 70	21	36 13
30 — < 40	70	38	101 92	1	35	1	90	22	43 70
40 — < 50	33	17	71 59	—	—	—	—	4	8 65
50 — < 100	24	16	97 11	—	—	—	—	1	2 50
≥ 100	—	—	—	—	—	—	—	—	—
<b>TOT.</b>	<b>1 221</b>	<b>185</b>	<b>444 69</b>	<b>10</b>	<b>3 36</b>	<b>17</b>	<b>11 59</b>	<b>106</b>	<b>178 95</b>

**FA**

0,01 — < 1	626	6	3 28	3	1 00	3	2 28	—	—
1 — < 2	205	4	2 79	1	10	2	1 55	1	1 14
2 — < 5	492	13	10 00	3	70	7	4 00	3	5 30
5 — < 7	202	25	26 50	6	2 00	9	6 10	9	15 15
7 — < 10	311	44	48 44	9	2 61	13	8 43	21	34 09
10 — < 15	386	107	160 14	18	6 12	17	11 53	62	102 03
15 — < 20	438	164	309 28	13	3 98	33	22 53	82	139 96
20 — < 25	354	183	449 21	12	3 54	12	8 99	109	202 63
25 — < 30	289	175	522 36	4	1 47	10	7 10	87	164 31
30 — < 40	358	232	824 36	1	40	9	5 91	90	171 87
40 — < 50	165	111	526 91	1	10	2	1 45	27	50 92
50 — < 100	225	183	1 221 80	2	75	—	—	24	49 85
≥ 100	19	16	168 80	—	—	—	—	1	2 50
<b>TOT.</b>	<b>4 070</b>	<b>1 263</b>	<b>4 273 87</b>	<b>73</b>	<b>22 77</b>	<b>117</b>	<b>79 87</b>	<b>516</b>	<b>939 75</b>



## L'IMPORTANCE DE LA SUPERFICIE CULTIVEE EN FOURRAGES VERTS

DE SUPERFICIE EN FOURRAGES VERTS										Nombre d'exploitations ne cultivant pas de fourrages verts
3 < 5 ha		5 < 10 ha		10 < 20 ha		20 < 30 ha		30 ha et plus		
Ex- ploitations	ha a	Ex- ploitations	ha a	Ex- ploitations	ha a	Ex- ploitations	ha a	Ex- ploitations	ha a	
—	—	—	—	—	—	—	—	—	—	2 716
—	—	—	—	—	—	—	—	—	—	632
—	—	—	—	—	—	—	—	—	—	1 049
—	—	—	—	—	—	—	—	—	—	416
2	6 40	—	—	—	—	—	—	—	—	443
6	19 35	2	10 05	—	—	—	—	—	—	520
19	64 01	1	5 00	—	—	—	—	—	—	370
45	156 46	7	39 90	—	—	—	—	—	—	251
67	240 36	14	77 80	1	14 49	—	—	—	—	148
112	418 69	51	311 67	1	10 80	—	—	—	—	185
66	248 75	62	388 88	3	43 75	1	20 00	—	—	100
114	421 47	168	1 162 80	82	1 002 61	1	24 75	—	—	180
6	21 87	36	253 02	37	523 15	6	132 50	2	97 40	34
<b>437</b>	<b>1 597 36</b>	<b>341</b>	<b>2 249 12</b>	<b>124</b>	<b>1 594 80</b>	<b>8</b>	<b>177 25</b>	<b>2</b>	<b>97 40</b>	<b>7 044</b>
<b>DROZ</b>										
—	—	—	—	—	—	—	—	—	—	216
—	—	—	—	—	—	—	—	—	—	163
—	—	—	—	—	—	—	—	—	—	791
—	—	—	—	—	—	—	—	—	—	596
—	—	—	—	—	—	—	—	—	—	824
—	—	—	—	—	—	—	—	—	—	832
—	—	—	—	—	—	—	—	—	—	353
—	—	—	—	—	—	—	—	—	—	96
1	3 00	—	—	—	—	—	—	—	—	20
—	—	—	—	—	—	—	—	—	—	13
—	—	—	—	—	—	—	—	—	—	4
—	—	—	—	—	—	—	—	—	—	1
—	—	—	—	—	—	—	—	—	—	1
<b>1</b>	<b>3 00</b>	<b>—</b>	<b>—</b>	<b>—</b>	<b>—</b>	<b>—</b>	<b>—</b>	<b>—</b>	<b>—</b>	<b>3 910</b>
<b>ARDENNE</b>										
—	—	—	—	—	—	—	—	—	—	210
—	—	—	—	—	—	—	—	—	—	55
—	—	—	—	—	—	—	—	—	—	118
—	—	—	—	—	—	—	—	—	—	88
—	—	—	—	—	—	—	—	—	—	97
—	—	—	—	—	—	—	—	—	—	152
2	6 27	—	—	—	—	—	—	—	—	144
2	6 20	1	5 00	—	—	—	—	—	—	75
4	13 50	1	5 30	—	—	—	—	—	—	41
11	39 97	3	17 00	—	—	—	—	—	—	32
6	22 70	7	40 24	—	—	—	—	—	—	16
4	14 40	9	55 72	2	24 49	—	—	—	—	8
<b>29</b>	<b>103 04</b>	<b>21</b>	<b>123 26</b>	<b>2</b>	<b>24 49</b>	<b>—</b>	<b>—</b>	<b>—</b>	<b>—</b>	<b>1 036</b>
<b>HERBAGERE (FAGNE)</b>										
—	—	—	—	—	—	—	—	—	—	620
—	—	—	—	—	—	—	—	—	—	201
—	—	—	—	—	—	—	—	—	—	479
1	3 25	—	—	—	—	—	—	—	—	177
1	3 31	—	—	—	—	—	—	—	—	267
8	28 26	2	12 20	—	—	—	—	—	—	279
32	119 41	4	23 40	—	—	—	—	—	—	274
30	108 38	19	113 67	1	12 00	—	—	—	—	171
45	165 03	28	174 35	1	10 10	—	—	—	—	114
81	306 17	48	304 94	3	35 07	—	—	—	—	126
32	118 50	41	263 50	8	92 44	—	—	—	—	54
43	165 29	78	544 34	36	461 57	—	—	—	—	42
3	11 80	2	14 50	8	96 00	2	44 00	—	—	3
<b>276</b>	<b>1 029 40</b>	<b>222</b>	<b>1 450 90</b>	<b>57</b>	<b>707 18</b>	<b>2</b>	<b>44 00</b>	<b>—</b>	<b>—</b>	<b>2 807</b>
<b>MENNE</b>										

## REPARTITION DES EXPLOITATIONS D'APRES LEUR TAILLE ET D'APRES

SUPERFICIE AGRICOLE UTILISEE	ha	Nombre d'explo- itations avec terres	Exploitations avec superficie en fourrages verts		EXPLOITATIONS, PAR CLASSES					
					< 50 a		50 a < 1 ha		1 < 3 ha	
			Ex- ploi- tations	ha a	Ex- ploi- tations	ha a	Ex- ploi- tations	ha a	Ex- ploi- tations	ha a

**A R**

0,01 — < 1	1 146	29	11 39	22	6 16	7	5 23	—	—
1 — < 2	460	19	9 01	11	3 15	5	2 70	3	3 16
2 — < 5	1 228	111	112 21	20	4 79	39	25 85	50	73 72
5 — < 7	666	90	162 54	9	2 26	11	8 08	59	117 46
7 — < 10	880	135	296 56	12	3 10	12	7 96	69	134 88
10 — < 15	1 285	241	650 14	24	4 78	37	24 19	57	96 74
15 — < 20	1 154	254	866 42	29	5 42	19	12 21	64	115 21
20 — < 25	850	202	772 87	16	3 71	14	9 74	63	107 02
25 — < 30	496	121	547 29	9	2 11	9	5 60	35	66 21
30 — < 40	480	142	796 91	10	2 44	7	5 10	29	52 09
40 — < 50	174	57	360 65	2	—	3	1 97	8	15 65
50 — < 100	129	36	243 51	—	—	2	1 61	13	23 80
≥ 100	8	3	28 60	—	—	—	—	—	—
<b>TOT.</b>	<b>8 956</b>	<b>1 440</b>	<b>4 858 10</b>	<b>164</b>	<b>38 48</b>	<b>165</b>	<b>110 24</b>	<b>450</b>	<b>805 94</b>

**REGION**

0,01 — < 1	309	4	31	4	31	—	—	—	—
1 — < 2	147	2	19	2	19	—	—	—	—
2 — < 5	312	13	2 72	13	2 72	—	—	—	—
5 — < 7	154	16	5 13	12	2 53	4	2 60	—	—
7 — < 10	184	30	13 38	19	5 68	9	5 66	2	2 04
10 — < 15	274	56	45 69	17	4 74	25	16 72	13	19 98
15 — < 20	229	76	75 89	20	5 24	18	11 30	37	55 70
20 — < 25	217	85	100 36	15	3 99	21	14 65	44	64 62
25 — < 30	142	62	138 40	6	1 61	1	90	37	60 78
30 — < 40	191	104	248 79	4	1 47	8	5 02	62	102 04
40 — < 50	92	58	177 62	1	—	5	3 80	25	45 29
50 — < 100	62	37	159 33	—	—	—	—	10	20 60
≥ 100	2	1	1 50	—	—	—	—	1	1 50
<b>TOT.</b>	<b>2 315</b>	<b>544</b>	<b>969 31</b>	<b>113</b>	<b>28 74</b>	<b>91</b>	<b>60 65</b>	<b>231</b>	<b>372 55</b>

**LE**

**CATEGORIE 1 : AGRICULTEURS**

0,01 — < 1	4 318	75	8 05	75	8 05	—	—	—	—
1 — < 2	4 290	166	29 31	157	20 83	5	3 40	4	5 08
2 — < 5	17 403	1 360	412 24	1 168	241 61	134	83 42	58	87 21
5 — < 7	12 194	1 163	574 53	761	191 20	259	163 42	137	201 66
7 — < 10	16 811	2 070	1 450 84	926	257 28	668	431 85	431	603 11
10 — < 15	19 884	3 372	3 451 35	862	252 63	1 119	743 15	1 207	1 711 36
15 — < 20	12 333	3 110	4 619 51	425	128 21	722	485 19	1 629	2 537 38
20 — < 25	7 006	2 354	4 507 03	177	53 01	392	270 23	1 357	2 255 37
25 — < 30	4 049	1 644	3 851 97	91	28 30	199	138 10	912	1 595 28
30 — < 40	3 971	1 888	5 524 65	52	15 97	160	111 04	943	1 678 73
40 — < 50	1 734	878	3 253 23	17	4 63	40	29 29	361	656 32
50 — < 100	2 175	1 215	6 742 98	11	3 63	25	17 62	293	548 67
≥ 100	359	189	1 910 44	1	25	2	1 55	23	44 72
<b>TOT.</b>	<b>106 527</b>	<b>19 484</b>	<b>36 336 13</b>	<b>4 723</b>	<b>1 205 60</b>	<b>3 725</b>	<b>2 478 26</b>	<b>7 355</b>	<b>11 924 89</b>

**CATEGORIE 2 : HORTICULTEURS**

0,01 — < 1	5 877	38	4 14	37	3 51	1	63	—	—
1 — < 2	2 115	69	9 05	68	8 25	1	80	—	—
2 — < 5	1 836	96	22 67	85	13 29	7	4 60	4	4 78
5 — < 7	374	18	6 62	16	3 12	1	50	—	—
7 — < 10	322	22	17 18	10	2 85	5	3 38	7	10 95
10 — < 15	178	18	20 45	8	2 37	3	1 80	4	5 45
15 — < 20	63	6	12 14	3	—	—	—	1	1 00
20 — < 25	34	5	14 35	—	—	—	—	4	6 80
25 — < 30	19	3	5 09	—	—	1	65	1	1 44
30 — < 40	17	3	7 40	—	—	—	—	2	3 40
40 — < 50	8	—	—	—	—	—	—	—	—
50 — < 100	9	1	2 20	—	—	—	—	1	2 20
≥ 100	2	—	—	—	—	—	—	—	—
<b>TOT.</b>	<b>10 854</b>	<b>279</b>	<b>121 29</b>	<b>227</b>	<b>33 98</b>	<b>19</b>	<b>12 36</b>	<b>24</b>	<b>36 02</b>



## REPARTITION DES EXPLOITATIONS D'APRES LEUR TAILLE ET D'APRES

SUPERFICIE AGRICOLE UTILISEE	Nombre d'exploit- ations avec terres	Exploitations avec superficie en fourrages verts		EXPLOITATIONS PAR CLASSES					
				< 50 a		50 a < 1 ha		1 < 3 ha	
		Ex- ploit- ations	ha a	Ex- ploit- ations	ha a	Ex- ploit- ations	ha a	Ex- ploit- ations	ha a
ha									

## CATEGORIE 3 : AUTRES PRODUCTEURS

0,01 — < 1	38 417	659	71 05	634	53 37	25	17 68	—	—
1 — < 2	8 841	205	47 69	177	24 11	18	11 53	10	12 05
2 — < 5	9 413	313	153 95	192	41 20	74	47 05	45	57 85
5 — < 7	1 973	133	112 16	52	13 89	40	25 88	36	55 65
7 — < 10	1 309	110	124 89	23	6 99	32	20 58	48	73 61
10 — < 15	743	87	134 95	13	3 75	20	13 34	42	69 75
15 — < 20	238	34	67 17	3	1 22	5	3 20	19	32 23
20 — < 25	105	24	59 47	—	—	1	65	14	19 70
25 — < 30	52	7	35 44	—	—	—	—	3	4 65
30 — < 40	40	6	15 15	1	20	—	—	2	3 50
40 — < 50	23	5	19 00	—	—	—	—	1	2 10
50 — < 100	24	7	55 92	—	—	—	—	—	—
≥ 100	9	1	6 00	—	—	—	—	—	—
<b>TOT.</b>	<b>61 187</b>	<b>1 591</b>	<b>902 84</b>	<b>1 095</b>	<b>144 73</b>	<b>215</b>	<b>139 91</b>	<b>220</b>	<b>331 09</b>

## CATEGORIE 4 :

0,01 — < 1	453	—	—	—	—	—	—	—	—
1 — < 2	127	1	5	1	5	—	—	—	—
2 — < 5	147	3	1 20	2	40	1	80	—	—
5 — < 7	44	3	1 94	1	2	1	80	1	1 12
7 — < 10	32	1	30	1	30	—	—	—	—
10 — < 15	33	8	14 80	—	—	3	2 10	4	8 70
15 — < 20	8	3	4 39	—	—	1	89	2	3 50
20 — < 25	9	3	4 70	—	—	—	—	3	4 70
25 — < 30	7	2	1 20	1	10	—	—	1	1 10
30 — < 40	8	6	14 35	1	25	2	1 00	1	2 00
40 — < 50	7	6	10 05	1	20	—	—	4	6 25
50 — < 100	14	9	46 88	—	—	2	1 89	1	2 90
≥ 100	5	2	12 58	—	—	—	—	—	—
<b>TOT.</b>	<b>894</b>	<b>47</b>	<b>112 44</b>	<b>8</b>	<b>1 32</b>	<b>10</b>	<b>7 48</b>	<b>17</b>	<b>30 27</b>

## ENSEMBLE

0,01 — < 1	49 065	772	83 24	746	64 93	26	18 31	—	—
1 — < 2	15 373	441	86 10	403	53 24	24	15 73	14	17 13
2 — < 5	28 799	1 772	590 06	1 447	296 50	216	135 87	107	149 84
5 — < 7	14 585	1 317	695 25	830	208 23	301	190 60	174	258 43
7 — < 10	18 474	2 203	1 593 21	960	267 42	705	455 81	486	687 67
10 — < 15	20 838	3 485	3 621 55	883	258 75	1 145	760 39	1 257	1 795 26
15 — < 20	12 642	3 153	4 703 21	431	130 02	728	489 28	1 651	2 574 11
20 — < 25	7 154	2 386	4 585 55	177	53 01	393	270 88	1 378	2 286 57
25 — < 30	4 127	1 656	3 893 70	92	28 40	200	138 75	917	1 602 47
30 — < 40	4 036	1 903	5 561 55	54	16 42	162	112 04	948	1 687 63
40 — < 50	1 772	889	3 282 28	18	4 83	40	29 29	366	664 67
50 — < 100	2 222	1 232	6 847 98	11	3 63	27	19 51	295	553 77
≥ 100	375	192	1 929 02	1	25	2	1 55	23	44 72
<b>TOT.</b>	<b>179 462</b>	<b>21 401</b>	<b>37 472 70</b>	<b>6 053</b>	<b>1 385 63</b>	<b>3 969</b>	<b>2 638 01</b>	<b>7 616</b>	<b>12 322 27</b>

## L'IMPORTANCE DE LA SUPERFICIE CULTIVEE EN FOURRAGES VERTS

DE SUPERFICIE EN FOURRAGES VERTS										Nombre d'exploitations ne cultivant pas de fourrages verts
3 < 5 ha		5 < 10 ha		10 < 20 ha		20 < 30 ha		30 ha et plus		
Ex-ploitations	ha a	Ex-ploitations	ha a	Ex-ploitations	ha a	Ex-ploitations	ha a	Ex-ploitations	ha a	

## PRODUISANT POUR LA VENTE

—	—	—	—	—	—	—	—	—	—	37 758
—	—	—	—	—	—	—	—	—	—	8 636
2	7 85	—	—	—	—	—	—	—	—	9 100
5	16 74	—	—	—	—	—	—	—	—	1 840
7	23 71	—	—	—	—	—	—	—	—	1 199
10	38 03	2	10 08	—	—	—	—	—	—	656
5	18 42	2	12 10	—	—	—	—	—	—	204
6	21 12	3	18 00	—	—	—	—	—	—	81
1	4 00	2	12 30	1	14 49	—	—	—	—	45
3	11 45	—	—	—	—	—	—	—	—	34
3	10 90	1	6 00	—	—	—	—	—	—	18
3	9 00	2	14 00	1	12 92	1	20 00	—	—	17
—	—	1	6 00	—	—	—	—	—	—	8
<b>45</b>	<b>161 22</b>	<b>13</b>	<b>78 48</b>	<b>2</b>	<b>27 41</b>	<b>1</b>	<b>20 00</b>	—	—	<b>59 596</b>

## ETABLISSEMENTS SPECIAUX

—	—	—	—	—	—	—	—	—	—	453
—	—	—	—	—	—	—	—	—	—	126
—	—	—	—	—	—	—	—	—	—	144
—	—	—	—	—	—	—	—	—	—	41
—	—	—	—	—	—	—	—	—	—	31
1	4 00	—	—	—	—	—	—	—	—	25
—	—	—	—	—	—	—	—	—	—	5
—	—	—	—	—	—	—	—	—	—	6
—	—	—	—	—	—	—	—	—	—	5
1	3 40	1	7 70	—	—	—	—	—	—	2
1	3 60	—	—	—	—	—	—	—	—	1
4	16 57	1	6 00	1	19 52	—	—	—	—	5
1	3 00	1	9 58	—	—	—	—	—	—	3
<b>8</b>	<b>30 57</b>	<b>3</b>	<b>23 28</b>	<b>1</b>	<b>19 52</b>	—	—	—	—	<b>847</b>

## DES CATEGORIES (1 à 4)

—	—	—	—	—	—	—	—	—	—	48 293
—	—	—	—	—	—	—	—	—	—	14 932
2	7 85	—	—	—	—	—	—	—	—	27 027
12	37 99	—	—	—	—	—	—	—	—	13 268
50	170 41	2	11 90	—	—	—	—	—	—	16 271
165	612 50	35	194 65	—	—	—	—	—	—	17 353
231	847 12	112	662 68	—	—	—	—	—	—	9 489
301	1 079 90	131	829 52	6	65 67	—	—	—	—	4 768
286	1 049 14	154	997 56	7	77 38	—	—	—	—	2 471
457	1 691 25	240	1 550 64	42	503 57	—	—	—	—	2 133
230	858 74	202	1 307 54	32	397 21	1	20 00	—	—	883
317	1 188 59	414	2 825 17	158	1 977 56	8	177 25	2	102 50	990
24	88 81	60	422 70	64	873 29	14	306 30	4	191 40	183
<b>2 075</b>	<b>7 632 30</b>	<b>1 350</b>	<b>8 802 36</b>	<b>309</b>	<b>3 894 68</b>	<b>23</b>	<b>503 55</b>	<b>6</b>	<b>293 90</b>	<b>158 061</b>

## REPARTITION DES EXPLOITATIONS D'APRES LEUR TAILLE ET D'APRES

SUPERFICIE AGRICOLE UTILISEE	Nombre d'exploitations avec terres	Exploitations avec superficie en prairies et fourrages verts		EXPLOITATIONS PAR CLASSES					
				< 50 a		50 a < 1 ha		1 < 3 ha	
		Ex-ploitations	ha a	Ex-ploitations	ha a	Ex-ploitations	ha a	Ex-ploitations	ha a
ha									

## PROVINCE

0,01 — < 1	5 847	3 231	1 329 63	1 930	475 27	1 301	854 36	—	—
1 — < 2	2 560	2 135	1 958 00	371	113 95	714	514 88	1 050	1 329 17
2 — < 5	3 819	3 631	8 315 39	61	17 72	211	154 82	2 414	4 769 92
5 — < 7	1 596	1 567	6 849 47	5	1 35	12	8 10	154	350 20
7 — < 10	2 096	2 069	13 667 21	1	30	4	2 83	33	68 45
10 — < 15	2 143	2 129	21 334 68	2	60	2	1 00	2	4 36
15 — < 20	893	890	12 500 23	—	—	—	—	2	4 23
20 — < 25	293	288	5 219 42	—	—	—	—	1	1 50
25 — < 30	102	101	2 141 52	—	—	—	—	2	3 00
30 — < 40	51	50	1 161 31	—	—	—	—	2	3 50
40 — < 50	16	16	510 50	—	—	—	—	—	—
50 — < 100	20	17	631 54	—	—	1	50	—	—
≥ 100	7	7	637 14	—	—	—	—	—	—
<b>TOT.</b>	<b>19 443</b>	<b>16 131</b>	<b>76 256 04</b>	<b>2 370</b>	<b>609 19</b>	<b>2 245</b>	<b>1 536 49</b>	<b>3 660</b>	<b>6 534 33</b>

## PROVINCE

0,01 — < 1	13 121	5 496	1 840 91	4 057	882 19	1 439	958 72	—	—
1 — < 2	2 982	2 155	1 626 80	691	183 76	744	520 78	720	922 26
2 — < 5	5 254	4 545	6 645 45	682	183 42	869	626 03	2 660	4 629 53
5 — < 7	2 107	1 921	4 776 88	124	34 35	190	134 61	928	1 907 80
7 — < 10	2 177	2 018	7 116 92	59	16 76	112	80 14	630	1 275 32
10 — < 15	2 169	2 076	10 196 12	29	7 87	53	37 32	423	873 47
15 — < 20	1 196	1 166	7 668 60	7	1 92	11	7 29	126	279 48
20 — < 25	681	671	5 449 31	4	1 33	8	4 80	56	115 51
25 — < 30	379	372	3 617 34	—	—	2	1 05	22	46 06
30 — < 40	398	394	4 303 28	—	—	1	70	18	37 24
40 — < 50	188	183	2 269 85	—	—	2	1 35	5	12 02
50 — < 100	296	289	4 631 03	—	—	2	1 30	12	23 26
≥ 100	59	52	1 217 75	—	—	—	—	1	2 27
<b>TOT.</b>	<b>31 007</b>	<b>21 338</b>	<b>61 360 24</b>	<b>5 653</b>	<b>1 311 60</b>	<b>3 433</b>	<b>2 374 09</b>	<b>5 601</b>	<b>10 124 22</b>

## PROVINCE

0,01 — < 1	3 935	3 156	1 693 89	1 423	404 44	1 733	1 289 45	—	—
1 — < 2	954	873	1 086 32	47	14 23	122	95 68	704	976 41
2 — < 5	1 941	1 851	4 818 77	26	8 30	67	49 54	1 106	2 332 01
5 — < 7	1 023	1 004	4 170 02	7	2 04	18	12 62	241	523 82
7 — < 10	1 485	1 471	7 506 61	4	1 17	20	13 46	277	609 85
10 — < 15	2 266	2 255	14 974 51	4	1 47	10	6 55	248	561 39
15 — < 20	2 070	2 059	18 730 76	2	90	6	4 47	75	171 73
20 — < 25	1 405	1 400	15 878 49	1	20	2	1 70	17	40 63
25 — < 30	930	930	12 412 07	2	76	—	—	12	23 91
30 — < 40	908	899	14 576 92	—	—	5	3 35	16	30 88
40 — < 50	437	433	7 794 10	1	25	3	1 90	12	23 14
50 — < 100	434	429	9 048 37	2	66	3	1 66	7	11 41
≥ 100	63	60	1 542 84	1	31	2	1 72	2	4 90
<b>TOT.</b>	<b>17 851</b>	<b>16 820</b>	<b>114 233 67</b>	<b>1 520</b>	<b>434 73</b>	<b>1 991</b>	<b>1 482 10</b>	<b>2 717</b>	<b>5 310 08</b>

## PROVINCE

0,01 — < 1	3 001	2 232	1 119 20	1 110	277 02	1 122	842 18	—	—
1 — < 2	918	832	1 094 29	28	8 88	66	51 77	738	1 033 64
2 — < 5	2 404	2 313	7 276 34	27	7 41	41	31 62	893	2 029 01
5 — < 7	1 540	1 509	7 979 60	8	2 12	11	7 95	97	185 02
7 — < 10	2 142	2 111	15 680 49	4	1 39	19	13 98	142	275 18
10 — < 15	2 773	2 752	28 442 55	6	2 07	8	5 88	162	327 09
15 — < 20	1 715	1 701	23 051 57	1	26	8	5 49	77	163 54
20 — < 25	862	847	13 271 95	2	87	4	2 95	36	73 52
25 — < 30	437	432	7 236 64	—	—	6	4 02	15	33 25
30 — < 40	410	403	7 452 05	2	86	5	3 49	11	22 15
40 — < 50	198	195	3 636 52	—	—	1	76	11	22 65
50 — < 100	368	359	7 461 26	2	61	2	1 46	11	19 85
≥ 100	64	62	1 781 94	—	—	1	90	4	8 03
<b>TOT.</b>	<b>16 832</b>	<b>15 748</b>	<b>125 484 40</b>	<b>1 190</b>	<b>301 49</b>	<b>1 294</b>	<b>972 45</b>	<b>2 197</b>	<b>4 192 93</b>

## L'IMPORTANCE DE LA SUPERFICIE EN PRAIRIES ET FOURRAGES VERTS

DE SUPERFICIE EN PRAIRIES ET FOURRAGES VERTS											Nombre d'explo- itations sans prairies et fourrages verts				
3 < 5 ha			5 < 10 ha			10 < 20 ha			20 < 30 ha			30 ha et plus			
Ex- plo- itations	ha	a	Ex- plo- itations	ha	a	Ex- plo- itations	ha	a	Ex- plo- itations	ha		a	Ex- plo- itations	ha	a
<b>D'ANVERS</b>															
—	—	—	—	—	—	—	—	—	—	—	—	—	—	—	2 616
—	—	—	—	—	—	—	—	—	—	—	—	—	—	—	425
945	3 372	93	—	—	—	—	—	—	—	—	—	—	—	—	188
832	3 343	85	564	3 145	97	—	—	—	—	—	—	—	—	—	29
241	1 030	36	1 790	12 565	27	—	—	—	—	—	—	—	—	—	27
23	94	96	945	7 866	92	1 155	13 366	84	—	—	—	—	—	—	14
2	7	30	53	444	59	833	12 044	11	—	—	—	—	—	—	3
1	3	00	10	82	66	176	2 972	80	100	2 159	46	—	—	—	5
—	—	—	4	34	85	22	353	28	73	1 750	39	—	—	—	1
—	—	—	3	18	50	11	185	02	23	584	94	11	369	35	1
1	4	20	—	—	—	2	32	30	2	42	75	11	431	25	—
—	—	—	2	14	50	1	14	10	1	20	00	12	582	44	3
—	—	—	1	5	00	—	—	—	—	—	—	6	632	14	—
<b>2 045</b>	<b>7 856</b>	<b>60</b>	<b>3 372</b>	<b>24 178</b>	<b>26</b>	<b>2 200</b>	<b>28 968</b>	<b>45</b>	<b>199</b>	<b>4 557</b>	<b>54</b>	<b>40</b>	<b>2 015</b>	<b>18</b>	<b>3 312</b>
<b>DE BRABANT</b>															
—	—	—	—	—	—	—	—	—	—	—	—	—	—	—	7 625
—	—	—	—	—	—	—	—	—	—	—	—	—	—	—	827
334	1 206	47	—	—	—	—	—	—	—	—	—	—	—	—	709
563	2 047	97	116	652	15	—	—	—	—	—	—	—	—	—	186
818	3 238	45	399	2 506	25	—	—	—	—	—	—	—	—	—	159
599	2 375	81	878	5 820	88	94	1 080	77	—	—	—	—	—	—	93
277	1 089	03	576	4 197	94	169	2 092	94	—	—	—	—	—	—	30
95	389	46	300	2 150	23	192	2 432	75	16	355	23	—	—	—	10
35	136	40	153	1 147	20	146	1 963	33	14	323	30	—	—	—	7
21	85	22	145	1 104	26	192	2 653	50	14	320	47	3	101	89	4
12	47	84	50	393	08	92	1 298	22	20	452	22	2	65	12	5
10	36	90	51	391	34	131	1 879	52	59	1 386	62	24	912	09	7
5	18	84	9	61	62	10	123	53	10	243	94	17	767	55	7
<b>2 769</b>	<b>10 672</b>	<b>39</b>	<b>2 677</b>	<b>18 424</b>	<b>95</b>	<b>1 026</b>	<b>13 524</b>	<b>56</b>	<b>133</b>	<b>3 081</b>	<b>78</b>	<b>46</b>	<b>1 846</b>	<b>65</b>	<b>9 669</b>
<b>DE HAINAUT</b>															
—	—	—	—	—	—	—	—	—	—	—	—	—	—	—	779
—	—	—	—	—	—	—	—	—	—	—	—	—	—	—	81
652	2 428	92	—	—	—	—	—	—	—	—	—	—	—	—	90
345	1 334	07	393	2 297	47	—	—	—	—	—	—	—	—	—	19
475	1 908	15	695	4 973	98	—	—	—	—	—	—	—	—	—	14
517	2 060	01	1 044	7 188	05	432	5 157	04	—	—	—	—	—	—	11
254	1 013	21	1 018	7 520	44	704	10 020	01	—	—	—	—	—	—	11
107	432	63	502	3 826	63	614	8 133	48	157	3 443	22	—	—	—	5
47	193	70	247	1 910	49	482	6 776	71	140	3 506	50	—	—	—	—
41	169	92	162	1 230	59	439	6 482	49	130	3 117	41	106	3 542	28	9
13	49	71	65	497	36	191	2 854	67	91	2 153	00	57	2 214	07	4
23	92	77	50	375	82	136	2 034	59	116	2 813	60	92	3 717	86	5
4	13	62	8	57	90	8	110	05	17	416	62	18	937	72	3
<b>2 478</b>	<b>9 696</b>	<b>71</b>	<b>4 184</b>	<b>29 878</b>	<b>73</b>	<b>3 006</b>	<b>41 569</b>	<b>04</b>	<b>651</b>	<b>15 450</b>	<b>35</b>	<b>273</b>	<b>10 411</b>	<b>93</b>	<b>1 031</b>
<b>DE LIEGE</b>															
—	—	—	—	—	—	—	—	—	—	—	—	—	—	—	769
—	—	—	—	—	—	—	—	—	—	—	—	—	—	—	86
1 352	5 208	30	—	—	—	—	—	—	—	—	—	—	—	—	91
186	788	61	1 207	6 995	90	—	—	—	—	—	—	—	—	—	31
82	318	72	1 864	15 071	22	—	—	—	—	—	—	—	—	—	31
195	751	93	335	2 726	56	2 046	24 629	02	—	—	—	—	—	—	21
147	583	87	165	1 079	64	1 303	21 218	77	—	—	—	—	—	—	14
72	297	43	149	1 023	87	154	2 452	94	430	9 420	37	—	—	—	15
35	138	36	108	767	95	53	828	31	215	5 464	75	—	—	—	5
29	112	62	92	687	07	81	1 155	88	74	1 870	29	109	3 599	69	7
12	48	28	45	329	55	53	751	65	29	734	69	44	1 748	94	3
17	66	62	74	565	17	111	1 600	04	52	1 244	15	90	3 963	36	9
3	12	50	6	42	84	16	254	90	11	255	25	21	1 207	52	2
<b>2 130</b>	<b>8 327</b>	<b>24</b>	<b>4 045</b>	<b>29 289</b>	<b>77</b>	<b>3 817</b>	<b>52 891</b>	<b>51</b>	<b>811</b>	<b>18 989</b>	<b>50</b>	<b>264</b>	<b>10 519</b>	<b>51</b>	<b>1 084</b>

## REPARTITION DES EXPLOITATIONS D'APRES LEUR TAILLE ET D'APRES

SUPERFICIE AGRICOLE UTILISEE	Nombre d'exploit- ations avec terres	Exploitations avec superficie en prairies et fourrages verts		EXPLOITATIONS PAR CLASSES					
				< 50 a		50 a < 1 ha		1 < 3 ha	
		Ex- ploi- tations	ha a	Ex- ploi- tations	ha a	Ex- ploi- tations	ha a	Ex- ploi- tations	ha a
ha									

## PROVINCE

0,01 — < 1	5 000	2 759	1 173 23	1 679	437 95	1 080	735 28	—	—
1 — < 2	1 677	1 316	1 274 76	186	56 72	431	317 89	699	900 15
2 — < 5	2 930	2 529	5 002 81	152	43 83	285	208 16	1 646	3 177 39
5 — < 7	1 319	1 198	3 818 77	34	10 68	69	48 30	408	817 53
7 — < 10	1 504	1 398	6 417 81	26	7 38	43	30 24	287	572 20
10 — < 15	1 654	1 547	10 610 80	12	3 73	39	27 18	183	381 23
15 — < 20	846	801	7 746 52	12	3 56	12	7 85	70	132 27
20 — < 25	301	282	3 276 33	3	88	2	1 37	27	50 73
25 — < 30	154	147	1 963 18	2	68	1	84	16	30 39
30 — < 40	112	103	1 669 39	—	—	3	2 08	6	10 58
40 — < 50	53	45	764 16	—	—	—	—	4	6 68
50 — < 100	76	67	1 382 72	—	—	1	87	4	6 99
≥ 100	10	8	149 27	—	—	—	—	1	1 70
<b>TOT.</b>	<b>15 636</b>	<b>12 200</b>	<b>45 249 75</b>	<b>2 106</b>	<b>565 41</b>	<b>1 966</b>	<b>1 380 06</b>	<b>3 351</b>	<b>6 087 84</b>

## PROVINCE

0,01 — < 1	1 505	1 281	746 09	471	126 64	810	619 45	—	—
1 — < 2	636	602	789 27	11	3 97	68	53 78	523	731 52
2 — < 5	1 555	1 537	4 357 71	6	2 17	20	15 27	848	1 902 70
5 — < 7	815	809	3 932 59	1	48	2	1 62	22	54 54
7 — < 10	1 074	1 073	7 151 26	1	30	—	—	6	12 24
10 — < 15	1 561	1 558	14 917 81	—	—	—	—	2	3 14
15 — < 20	1 399	1 398	18 459 58	—	—	—	—	—	—
20 — < 25	1 049	1 049	17 635 80	—	—	—	—	1	1 70
25 — < 30	632	632	13 083 84	—	—	—	—	—	—
30 — < 40	674	674	17 144 22	—	—	—	—	—	—
40 — < 50	287	287	9 485 76	—	—	—	—	—	—
50 — < 100	227	227	9 860 49	—	—	—	—	—	—
≥ 100	10	10	807 47	—	—	—	—	—	—
<b>TOT.</b>	<b>11 424</b>	<b>11 137</b>	<b>118 371 89</b>	<b>490</b>	<b>133 56</b>	<b>900</b>	<b>690 12</b>	<b>1 402</b>	<b>2 705 84</b>

## PROVINCE

0,01 — < 1	2 735	2 163	1 132 34	1 022	263 34	1 141	869 00	—	—
1 — < 2	615	565	733 07	13	4 12	73	56 56	479	672 39
2 — < 5	1 203	1 158	3 493 26	8	2 64	20	15 60	570	1 314 93
5 — < 7	499	492	2 432 17	2	45	3	2 02	36	80 93
7 — < 10	660	648	4 375 51	—	—	4	2 99	43	97 13
10 — < 15	921	912	8 420 07	2	71	—	—	27	60 61
15 — < 20	850	842	10 704 58	—	—	3	2 02	8	17 09
20 — < 25	770	768	12 115 13	1	5	—	—	4	8 63
25 — < 30	587	585	10 918 27	—	—	1	50	1	2 68
30 — < 40	730	728	16 359 44	—	—	—	—	1	2 50
40 — < 50	358	354	9 467 88	2	82	—	—	2	4 54
50 — < 100	661	655	22 087 43	1	40	—	—	3	6 50
≥ 100	155	149	6 108 41	—	—	—	—	6	11 62
<b>TOT.</b>	<b>10 744</b>	<b>10 019</b>	<b>108 347 56</b>	<b>1 051</b>	<b>272 53</b>	<b>1 245</b>	<b>948 69</b>	<b>1 180</b>	<b>2 279 55</b>

## PROVINCE DE LA

0,01 — < 1	9 129	5 274	1 970 04	3 769	985 74	1 505	984 30	—	—
1 — < 2	3 006	2 441	2 195 30	438	143 54	933	682 21	1 070	1 369 55
2 — < 5	5 604	5 339	10 121 44	144	45 11	526	400 21	4 076	7 580 46
5 — < 7	3 073	3 029	9 448 44	7	1 34	31	24 03	1 361	3 104 04
7 — < 10	3 834	3 792	16 683 30	8	2 30	11	7 53	525	1 220 49
10 — < 15	3 558	3 534	21 314 52	7	2 10	9	6 60	186	427 55
15 — < 20	1 468	1 464	11 564 57	1	47	5	3 20	55	112 97
20 — < 25	569	558	4 843 86	1	25	2	1 23	27	51 72
25 — < 30	229	226	2 390 09	1	15	—	—	11	22 19
30 — < 40	179	173	1 954 91	—	—	3	1 70	11	21 53
40 — < 50	44	43	521 77	3	98	—	—	3	6 40
50 — < 100	29	25	198 60	—	—	—	—	7	11 65
≥ 100	1	1	115 00	—	—	—	—	—	—
<b>TOT.</b>	<b>30 723</b>	<b>25 899</b>	<b>83 321 84</b>	<b>4 379</b>	<b>1 181 98</b>	<b>3 025</b>	<b>2 111 01</b>	<b>7 332</b>	<b>13 928 55</b>



## L'IMPORTANCE DE LA SUPERFICIE EN PRAIRIES ET FOURRAGES VERTS

DE SUPERFICIE EN PRAIRIES ET FOURRAGES VERTS											Nombre d'exploitations sans prairies et fourrages verts
3 < 5 ha		5 < 10 ha		10 < 20 ha		20 < 30 ha		30 ha et plus			
Ex-ploitations	ha a	Ex-ploitations	ha a	Ex-ploitations	ha a	Ex-ploitations	ha a	Ex-ploitations	ha a		
<b>DE LIMBOURG</b>											
—	—	—	—	—	—	—	—	—	—	—	2 241
—	—	—	—	—	—	—	—	—	—	—	361
446	1 573 43	—	—	—	—	—	—	—	—	—	401
511	1 963 58	176	978 68	—	—	—	—	—	—	—	121
387	1 574 70	655	4 233 29	—	—	—	—	—	—	—	106
231	902 61	776	5 809 30	306	3 486 75	—	—	—	—	—	107
82	317 97	195	1 448 22	430	5 836 65	—	—	—	—	—	45
22	91 35	66	474 20	126	1 890 47	36	767 33	—	—	—	19
12	45 80	28	192 29	51	789 84	37	903 34	—	—	—	7
4	15 32	27	194 04	25	391 27	25	609 03	13	447 07	—	9
1	4 70	10	69 38	14	233 81	10	238 82	6	210 77	—	8
5	17 16	11	79 87	20	283 44	9	213 89	17	780 50	—	9
—	—	4	32 65	—	—	2	52 50	1	62 42	—	2
<b>1 701</b>	<b>6 506 62</b>	<b>1 948</b>	<b>13 511 92</b>	<b>972</b>	<b>12 912 23</b>	<b>119</b>	<b>2 784 91</b>	<b>37</b>	<b>1 500 76</b>	<b>3 436</b>	
<b>DE LUXEMBOURG</b>											
—	—	—	—	—	—	—	—	—	—	—	224
—	—	—	—	—	—	—	—	—	—	—	34
663	2 437 57	—	—	—	—	—	—	—	—	—	18
374	1 540 43	410	2 335 52	—	—	—	—	—	—	—	6
113	492 09	953	6 646 63	—	—	—	—	—	—	—	1
12	51 55	879	7 271 25	665	7 591 87	—	—	—	—	—	3
3	12 70	109	980 68	1 286	17 466 20	—	—	—	—	—	1
—	—	5	43 19	884	14 155 26	159	3 435 65	—	—	—	—
—	—	1	6 60	271	4 750 08	360	8 327 16	—	—	—	—
—	—	4	35 41	62	1 114 54	497	12 341 19	111	3 653 08	—	—
—	—	—	—	7	125 58	83	2 238 13	197	7 122 05	—	—
—	—	1	9 00	2	32 77	15	383 86	209	9 434 86	—	—
—	—	—	—	—	—	—	—	10	807 47	—	—
<b>1 165</b>	<b>4 534 34</b>	<b>2 362</b>	<b>17 328 28</b>	<b>3 177</b>	<b>45 236 30</b>	<b>1 114</b>	<b>26 725 99</b>	<b>527</b>	<b>21 017 46</b>	<b>287</b>	
<b>DE NAMUR</b>											
—	—	—	—	—	—	—	—	—	—	—	572
—	—	—	—	—	—	—	—	—	—	—	50
560	2 160 09	—	—	—	—	—	—	—	—	—	45
141	571 45	310	1 777 32	—	—	—	—	—	—	—	7
79	331 33	522	3 944 06	—	—	—	—	—	—	—	12
81	328 20	371	2 937 82	431	5 092 73	—	—	—	—	—	9
28	111 61	140	1 104 59	663	9 469 27	—	—	—	—	—	8
12	49 73	85	627 84	509	8 000 73	157	3 428 15	—	—	—	2
6	26 50	61	501 14	256	4 240 91	260	6 146 54	—	—	—	2
3	10 80	48	373 30	183	2 827 34	376	9 288 34	117	3 857 16	—	2
3	13 50	22	186 20	53	800 62	126	3 175 59	146	5 286 61	—	4
8	32 54	27	204 84	101	1 497 96	114	2 856 13	401	17 489 06	—	6
5	18 02	7	51 63	20	302 64	16	399 44	95	5 325 06	—	6
<b>926</b>	<b>3 653 77</b>	<b>1 593</b>	<b>11 708 74</b>	<b>2 216</b>	<b>32 232 20</b>	<b>1 049</b>	<b>25 294 19</b>	<b>759</b>	<b>31 957 89</b>	<b>725</b>	
<b>FLANDRE ORIENTALE</b>											
—	—	—	—	—	—	—	—	—	—	—	3 855
—	—	—	—	—	—	—	—	—	—	—	565
593	2 095 66	—	—	—	—	—	—	—	—	—	265
1 433	5 218 73	197	1 100 30	—	—	—	—	—	—	—	44
2 032	8 162 66	1 216	7 290 32	—	—	—	—	—	—	—	42
906	3 726 57	2 257	15 274 10	169	1 877 60	—	—	—	—	—	24
182	730 96	893	6 733 11	328	3 983 86	—	—	—	—	—	4
62	249 84	262	1 944 62	199	2 486 51	5	109 69	—	—	—	11
25	98 00	75	577 61	99	1 324 17	15	367 97	—	—	—	3
14	56 65	54	395 50	73	1 059 86	17	389 67	1	30 00	—	6
7	28 80	11	79 38	9	120 37	7	165 52	3	120 32	—	1
6	21 94	7	48 60	3	46 00	1	29 00	1	41 41	—	4
—	—	—	—	—	—	—	—	1	115 00	—	—
<b>5 260</b>	<b>20 389 81</b>	<b>4 972</b>	<b>33 443 54</b>	<b>880</b>	<b>10 898 37</b>	<b>45</b>	<b>1 061 85</b>	<b>6</b>	<b>306 73</b>	<b>4 824</b>	

## REPARTITION DES EXPLOITATIONS D'APRES LEUR TAILLE ET D'APRES

SUPERFICIE AGRICOLE UTILISEE	Nombre d'explo- itations avec terres	Exploitations avec superficie en prairies et fourrages verts		EXPLOITATIONS PAR CLASSES					
				< 50 a		50 a < 1 ha		1 < 3 ha	
		Ex- ploi- tations	ha a	Ex- ploi- tations	ha a	Ex- ploi- tations	ha a	Ex- ploi- tations	ha a
ha									

## PROVINCE DE LA

0,01 — < 1	4 792	3 185	1 150 91	2 263	535 52	922	615 39	—	—
1 — < 2	2 025	1 739	1 602 45	306	91 60	584	421 38	849	1 089 47
2 — < 5	4 089	3 948	7 427 38	127	39 67	429	331 62	2 890	5 247 99
5 — < 7	2 613	2 591	7 429 70	13	4 51	41	31 67	1 476	3 181 39
7 — < 10	3 502	3 488	13 485 30	10	2 00	15	11 45	1 022	2 345 91
10 — < 15	3 793	3 786	20 152 84	1	12	12	8 77	360	828 24
15 — < 20	2 205	2 198	15 683 89	—	—	2	1 57	71	155 30
20 — < 25	1 224	1 223	10 936 01	—	—	—	—	23	46 73
25 — < 30	677	675	7 099 23	1	30	1	70	11	22 13
30 — < 40	574	573	7 768 55	—	—	3	1 80	10	24 99
40 — < 50	191	190	3 296 98	—	—	—	—	3	6 95
50 — < 100	111	111	2 553 46	1	44	1	50	2	3 80
≥ 100	6	6	248 78	—	—	—	—	—	—
<b>TOT.</b>	<b>25 802</b>	<b>23 713</b>	<b>98 835 48</b>	<b>2 722</b>	<b>674 16</b>	<b>2 010</b>	<b>1 424 85</b>	<b>6 717</b>	<b>12 952 90</b>

## DUNES

0,01 — < 1	905	458	162 72	329	78 75	129	83 97	—	—
1 — < 2	405	295	267 90	70	20 93	81	56 88	144	190 09
2 — < 5	718	646	1 243 98	33	9 20	74	55 61	438	810 94
5 — < 7	435	420	1 283 65	3	76	10	7 89	201	443 57
7 — < 10	640	622	2 703 44	2	52	5	3 90	104	239 38
10 — < 15	803	790	4 625 02	1	40	6	4 60	72	157 34
15 — < 20	580	577	4 502 35	1	47	2	1 00	37	74 90
20 — < 25	413	405	3 880 98	1	25	1	63	20	36 00
25 — < 30	295	291	3 440 27	—	—	—	—	13	27 08
30 — < 40	362	356	4 954 86	—	—	3	1 75	11	22 35
40 — < 50	152	150	2 627 39	3	98	—	—	2	4 50
50 — < 100	106	104	2 210 71	1	44	1	50	8	14 15
≥ 100	3	3	64 89	—	—	—	—	—	—
<b>TOT.</b>	<b>5 817</b>	<b>5 117</b>	<b>31 968 16</b>	<b>444</b>	<b>112 70</b>	<b>312</b>	<b>216 73</b>	<b>1 050</b>	<b>2 020 30</b>

## REGION

0,01 — < 1	12 006	6 313	2 272 99	4 508	1 090 72	1 805	1 182 27	—	—
1 — < 2	4 522	3 645	3 184 88	752	236 85	1 337	966 89	1 556	1 981 14
2 — < 5	7 636	7 241	14 125 13	217	69 21	686	510 27	5 345	10 015 28
5 — < 7	3 872	3 811	12 596 36	20	5 96	45	34 16	1 442	3 312 13
7 — < 10	4 639	4 584	21 327 08	14	4 26	24	16 57	499	1 156 67
10 — < 15	4 013	3 988	26 038 27	9	2 37	7	4 09	128	290 44
15 — < 20	1 511	1 502	13 426 82	1	30	2	1 55	29	63 47
20 — < 25	542	536	5 929 53	—	—	1	50	8	16 25
25 — < 30	227	226	2 946 71	1	15	—	—	2	3 13
30 — < 40	143	142	2 153 21	—	—	1	50	2	2 58
40 — < 50	27	27	595 97	—	—	—	—	—	—
50 — < 100	13	11	322 42	—	—	—	—	1	1 30
≥ 100	1	1	44 32	—	—	—	—	—	—
<b>TOT.</b>	<b>39 152</b>	<b>32 027</b>	<b>104 963 69</b>	<b>5 522</b>	<b>1 409 82</b>	<b>3 908</b>	<b>2 716 80</b>	<b>9 012</b>	<b>16 842 39</b>

## CAM

0,01 — < 1	6 091	4 076	1 833 54	2 229	592 78	1 847	1 240 76	—	—
1 — < 2	2 209	1 972	2 026 03	167	51 19	617	452 82	1 188	1 522 02
2 — < 5	3 798	3 633	8 397 32	91	26 73	206	146 76	2 365	4 777 49
5 — < 7	1 592	1 563	6 781 20	8	2 25	12	8 35	165	373 06
7 — < 10	2 206	2 182	14 237 60	4	1 19	7	4 59	38	76 74
10 — < 15	2 519	2 503	24 444 93	1	20	2	1 20	12	24 69
15 — < 20	1 112	1 105	15 079 99	—	—	—	—	6	11 94
20 — < 25	345	342	6 108 30	—	—	—	—	1	1 50
25 — < 30	129	128	2 613 76	—	—	—	—	4	6 80
30 — < 40	73	71	1 772 38	—	—	—	—	1	1 00
40 — < 50	27	25	722 59	—	—	—	—	—	—
50 — < 100	33	28	986 50	—	—	1	50	—	—
≥ 100	12	10	727 26	—	—	—	—	1	1 70
<b>TOT.</b>	<b>20 146</b>	<b>17 638</b>	<b>85 731 40</b>	<b>2 500</b>	<b>674 34</b>	<b>2 692</b>	<b>1 854 98</b>	<b>3 781</b>	<b>6 796 94</b>

## L'IMPORTANCE DE LA SUPERFICIE EN PRAIRIES ET FOURRAGES VERTS

DE SUPERFICIE EN PRAIRIES ET FOURRAGES VERTS										Nombre d'exploitations sans prairies et fourrages verts
3 < 5 ha		5 < 10 ha		10 < 20 ha		20 < 30 ha		30 ha et plus		
Ex-ploitations	ha a	Ex-ploitations	ha a	Ex-ploitations	ha a	Ex-ploitations	ha a	Ex-ploitations	ha a	

## FLANDRE OCCIDENTALE

—	—	—	—	—	—	—	—	—	—	1 607
—	—	—	—	—	—	—	—	—	—	286
502	1 808 10	—	—	—	—	—	—	—	—	141
877	3 185 43	184	1 026 70	—	—	—	—	—	—	22
1 717	6 624 36	724	4 501 58	—	—	—	—	—	—	14
1 401	5 582 69	1 898	12 433 59	114	1 299 43	—	—	—	—	7
417	1 703 02	1 370	9 676 82	338	4 147 18	—	—	—	—	7
108	443 68	656	4 877 23	418	5 153 70	18	414 67	—	—	1
35	141 60	286	2 176 49	323	4 318 74	18	439 27	—	—	2
19	75 83	109	841 89	369	5 353 45	59	1 338 58	4	132 01	1
10	40 86	20	154 47	76	1 111 40	76	1 808 26	5	175 04	1
2	6 00	9	57 86	30	448 45	39	973 56	27	1 062 85	—
—	—	—	—	2	23 70	—	—	4	225 08	—
<b>5 088</b>	<b>19 611 57</b>	<b>5 256</b>	<b>35 746 63</b>	<b>1 670</b>	<b>21 856 05</b>	<b>210</b>	<b>4 974 34</b>	<b>40</b>	<b>1 594 98</b>	<b>2 089</b>

## ET POLDERS

—	—	—	—	—	—	—	—	—	—	447
—	—	—	—	—	—	—	—	—	—	110
101	368 23	—	—	—	—	—	—	—	—	72
163	590 87	43	240 56	—	—	—	—	—	—	15
325	1 294 78	186	1 164 86	—	—	—	—	—	—	18
207	853 04	456	3 055 23	48	554 41	—	—	—	—	13
69	273 44	333	2 524 10	135	1 628 44	—	—	—	—	3
35	138 45	136	1 046 33	207	2 546 78	5	112 54	—	—	8
12	43 81	67	527 34	191	2 658 75	8	183 29	—	—	4
14	54 13	52	369 31	230	3 460 04	44	982 37	2	64 91	6
8	33 31	17	126 42	50	755 58	67	1 607 66	3	98 94	2
5	17 00	8	53 70	23	353 79	34	858 67	24	912 46	2
—	—	—	—	2	23 70	—	—	1	41 19	—
<b>939</b>	<b>3 667 06</b>	<b>1 298</b>	<b>9 107 85</b>	<b>886</b>	<b>11 981 49</b>	<b>158</b>	<b>3 744 53</b>	<b>30</b>	<b>1 117 50</b>	<b>700</b>

## SABLONNEUSE

—	—	—	—	—	—	—	—	—	—	5 693
—	—	—	—	—	—	—	—	—	—	877
993	3 530 37	—	—	—	—	—	—	—	—	395
1 946	7 262 34	358	1 981 77	—	—	—	—	—	—	61
2 253	9 089 77	1 794	11 059 81	—	—	—	—	—	—	55
780	3 237 46	2 740	18 869 15	324	3 634 76	—	—	—	—	25
106	425 83	858	6 619 53	506	6 316 14	—	—	—	—	9
20	84 76	192	1 512 36	290	3 762 62	25	553 04	—	—	6
9	37 25	62	493 32	119	1 605 78	33	807 08	—	—	1
1	4 50	28	225 77	80	1 193 99	27	621 77	3	104 10	1
—	—	1	7 10	10	133 80	10	227 90	6	227 17	—
2	7 94	1	9 40	1	17 28	1	20 20	5	266 30	2
—	—	—	—	—	—	—	—	1	44 32	—
<b>6 110</b>	<b>23 680 22</b>	<b>6 034</b>	<b>40 778 21</b>	<b>1 330</b>	<b>16 664 37</b>	<b>96</b>	<b>2 229 99</b>	<b>15</b>	<b>641 89</b>	<b>7 125</b>

## PINE

—	—	—	—	—	—	—	—	—	—	2 015
—	—	—	—	—	—	—	—	—	—	237
971	3 446 34	—	—	—	—	—	—	—	—	165
817	3 254 62	561	3 142 92	—	—	—	—	—	—	29
283	1 214 73	1 850	12 940 35	—	—	—	—	—	—	24
38	154 18	1 202	9 842 98	1 248	14 421 68	—	—	—	—	16
4	14 90	94	755 49	1 001	14 297 66	—	—	—	—	7
—	—	12	94 74	222	3 709 75	107	2 302 31	—	—	3
1	3 40	5	43 50	35	560 98	83	1 999 08	—	—	1
—	—	1	5 00	17	278 12	34	871 79	18	616 47	2
1	4 20	2	12 00	2	27 00	5	111 52	15	567 87	2
—	—	—	—	5	65 31	4	86 80	18	833 89	5
—	—	1	5 00	—	—	1	26 00	7	694 56	2
<b>2 115</b>	<b>8 092 37</b>	<b>3 728</b>	<b>26 841 98</b>	<b>2 530</b>	<b>33 360 50</b>	<b>234</b>	<b>5 397 50</b>	<b>58</b>	<b>2 712 79</b>	<b>2 508</b>

## REPARTITION DES EXPLOITATIONS D'APRES LEUR TAILLE ET D'APRES

SUPERFICIE AGRICOLE UTILISEE	ha	Nombre d'exploit- ations avec terres	Exploitations avec superficie en prairies et fourrages verts		EXPLOITATIONS PAR CLASSES					
					< 50 a		50 a < 1 ha		1 < 3 ha	
			Ex- ploi- tations	ha a	Ex- ploi- tations	ha a	Ex- ploi- tations	ha a	Ex- ploi- tations	ha a

REGION													
0,01 — < 1	16 635	8 240	2 916	55	5 960	1 396	08	2 280	1 520	47	—	—	
1 — < 2	4 535	3 501	2 875	63	898	252	16	1 255	901	22	1 348	1 722	25
2 — < 5	8 329	7 539	12 566	99	680	185	58	1 105	824	90	5 037	8 980	41
5 — < 7	4 085	3 892	10 489	27	113	31	38	176	126	02	2 129	4 501	49
7 — < 10	4 702	4 543	17 050	71	47	12	76	70	48	82	1 384	3 102	80
10 — < 15	4 813	4 712	24 811	61	23	6	44	33	22	59	491	1 111	20
15 — < 20	2 662	2 630	18 848	89	2	—	—	9	6	14	99	208	92
20 — < 25	1 420	1 410	12 128	97	2	—	—	3	1	90	42	84	34
25 — < 30	719	712	7 291	20	1	—	—	1	—	—	15	27	46
30 — < 40	521	515	6 429	41	—	—	—	2	1	10	15	34	05
40 — < 50	200	196	2 856	77	—	—	—	1	—	—	3	6	19
50 — < 100	199	198	3 896	23	—	—	—	1	—	—	8	14	07
≥ 100	34	31	1 097	50	—	—	—	—	—	—	—	—	—
<b>TOT.</b>	<b>48 854</b>	<b>38 119</b>	<b>123 259</b>	<b>73</b>	<b>7 726</b>	<b>1 885</b>	<b>88</b>	<b>4 936</b>	<b>3 455</b>	<b>42</b>	<b>10 571</b>	<b>19 793</b>	<b>18</b>

REGION													
0,01 — < 1	6 793	4 266	1 971	64	2 417	642	58	1 849	1 329	06	—	—	
1 — < 2	1 566	1 227	1 317	73	171	48	91	270	197	81	786	1 071	01
2 — < 5	3 090	2 676	5 356	41	192	53	64	346	255	91	1 618	3 124	50
5 — < 7	1 687	1 545	4 422	79	52	15	75	129	90	98	707	1 395	64
7 — < 10	2 386	2 260	7 900	19	44	12	14	118	85	68	899	1 820	21
10 — < 15	3 522	3 402	15 956	58	27	8	66	81	57	79	862	1 834	33
15 — < 20	2 821	2 760	17 473	20	19	5	89	32	22	07	305	663	82
20 — < 25	1 777	1 740	13 997	67	9	2	60	11	7	42	109	229	75
25 — < 30	1 146	1 135	10 884	66	4	1	44	7	4	45	55	116	64
30 — < 40	1 157	1 139	12 742	54	—	—	—	13	9	27	43	87	01
40 — < 50	564	547	6 895	98	2	—	—	4	2	26	31	62	11
50 — < 100	777	754	11 176	88	2	—	—	7	4	42	19	34	69
≥ 100	167	156	2 674	48	—	—	—	3	2	62	11	22	62
<b>TOT.</b>	<b>27 453</b>	<b>23 607</b>	<b>112 770</b>	<b>75</b>	<b>2 939</b>	<b>793</b>	<b>07</b>	<b>2 870</b>	<b>2 069</b>	<b>74</b>	<b>5 445</b>	<b>10 462</b>	<b>33</b>

REGION													
0,01 — < 1	1 321	995	537	73	421	99	41	574	438	32	—	—	
1 — < 2	453	424	571	73	9	2	82	20	15	45	395	553	46
2 — < 5	1 184	1 138	3 662	57	7	1	29	8	6	01	445	1 029	81
5 — < 7	743	731	4 075	79	2	—	—	2	1	40	22	42	46
7 — < 10	1 054	1 046	8 454	01	—	—	—	1	—	—	11	19	98
10 — < 15	1 484	1 481	17 204	88	—	—	—	2	1	53	13	20	17
15 — < 20	948	948	15 495	30	—	—	—	—	—	—	4	5	86
20 — < 25	472	471	9 561	74	—	—	—	—	—	—	7	11	87
25 — < 30	196	195	4 717	53	—	—	—	2	1	62	—	—	—
30 — < 40	143	141	3 991	18	—	—	—	1	—	—	1	1	32
40 — < 50	38	38	1 253	93	—	—	—	—	—	—	1	2	40
50 — < 100	28	28	1 053	06	—	—	—	—	—	—	2	4	00
≥ 100	—	—	—	—	—	—	—	—	—	—	—	—	—
<b>TOT.</b>	<b>8 064</b>	<b>7 636</b>	<b>70 579</b>	<b>45</b>	<b>439</b>	<b>104</b>	<b>09</b>	<b>610</b>	<b>465</b>	<b>63</b>	<b>901</b>	<b>1 691</b>	<b>33</b>

CAMPINE													
0,01 — < 1	79	65	39	48	28	9	43	37	30	05	—	—	
1 — < 2	8	8	12	56	—	—	—	—	—	—	8	12	56
2 — < 5	19	18	56	57	—	—	—	—	—	—	9	21	75
5 — < 7	7	7	31	21	—	—	—	—	—	—	1	1	25
7 — < 10	12	12	85	22	—	—	—	—	—	—	—	—	—
10 — < 15	17	17	139	67	—	—	—	—	—	—	—	—	—
15 — < 20	20	20	212	09	—	—	—	—	—	—	—	—	—
20 — < 25	14	14	188	25	—	—	—	—	—	—	—	—	—
25 — < 30	6	6	86	07	—	—	—	—	—	—	—	—	—
30 — < 40	5	5	80	02	—	—	—	—	—	—	—	—	—
40 — < 50	2	2	58	70	—	—	—	—	—	—	—	—	—
50 — < 100	1	1	27	62	—	—	—	—	—	—	—	—	—
≥ 100	—	—	—	—	—	—	—	—	—	—	—	—	—
<b>TOT.</b>	<b>190</b>	<b>175</b>	<b>1 017</b>	<b>46</b>	<b>28</b>	<b>9</b>	<b>43</b>	<b>37</b>	<b>30</b>	<b>05</b>	<b>18</b>	<b>35</b>	<b>56</b>

## L'IMPORTANCE DE LA SUPERFICIE EN PRAIRIES ET FOURRAGES VERTS

DE SUPERFICIE EN PRAIRIES ET FOURRAGES VERTS										Nombre d'exploitations sans prairies et fourrages verts
3 < 5 ha		5 < 10 ha		10 < 20 ha		20 < 30 ha		30 ha et plus		
Ex-ploitations	ha a	Ex-ploitations	ha a	Ex-ploitations	ha a	Ex-ploitations	ha a	Ex-ploitations	ha a	

## SABLO-LIMONEUSE

—	—	—	—	—	—	—	—	—	—	8 395
—	—	—	—	—	—	—	—	—	—	1 034
717	2 576 10	—	—	—	—	—	—	—	—	790
1 224	4 429 61	250	1 400 77	—	—	—	—	—	—	193
2 144	8 313 07	898	5 573 26	—	—	—	—	—	—	159
1 781	7 110 01	2 192	14 393 51	192	2 167 86	—	—	—	—	101
495	2 027 20	1 608	11 354 06	417	5 252 12	—	—	—	—	32
139	565 77	798	5 827 70	400	5 076 99	26	571 54	—	—	10
43	173 92	331	2 489 82	290	3 866 85	31	732 31	—	—	7
24	97 49	141	1 087 50	281	3 906 87	42	986 09	10	316 31	6
10	39 25	44	352 23	96	1 391 54	34	786 06	8	280 65	4
5	17 45	19	134 79	81	1 215 26	54	1 281 19	30	1 232 60	1
1	4 00	5	35 58	3	31 45	6	149 35	16	877 12	3
<b>6 583</b>	<b>25 353 87</b>	<b>6 286</b>	<b>42 649 22</b>	<b>1 760</b>	<b>22 908 94</b>	<b>193</b>	<b>4 506 54</b>	<b>64</b>	<b>2 706 68</b>	<b>10 735</b>

## LIMONEUSE

—	—	—	—	—	—	—	—	—	—	2 527
—	—	—	—	—	—	—	—	—	—	339
520	1 922 36	—	—	—	—	—	—	—	—	414
427	1 605 29	230	1 315 13	—	—	—	—	—	—	142
721	2 839 63	478	3 142 53	—	—	—	—	—	—	126
1 069	4 148 55	1 199	8 040 88	164	1 866 37	—	—	—	—	120
695	2 737 33	1 337	9 501 37	372	4 542 72	—	—	—	—	61
275	1 125 43	820	5 970 84	498	6 266 63	18	395 00	—	—	37
127	510 83	459	3 454 18	463	6 339 83	20	457 29	—	—	11
86	347 86	385	2 898 53	535	7 583 26	72	1 641 45	5	175 16	18
38	153 26	137	1 032 43	250	3 588 14	80	1 867 49	5	189 64	17
51	200 71	174	1 329 88	313	4 512 59	137	3 211 19	51	1 882 59	23
15	54 88	26	187 67	43	625 72	36	883 17	22	897 80	11
<b>4 024</b>	<b>15 646 13</b>	<b>5 245</b>	<b>36 873 44</b>	<b>2 638</b>	<b>35 325 26</b>	<b>363</b>	<b>8 455 59</b>	<b>83</b>	<b>3 145 19</b>	<b>3 846</b>

## HERBAGERE (LIEGE)

—	—	—	—	—	—	—	—	—	—	326
—	—	—	—	—	—	—	—	—	—	29
678	2 625 46	—	—	—	—	—	—	—	—	46
59	252 63	646	3 778 73	—	—	—	—	—	—	12
18	72 74	1 016	8 360 49	—	—	—	—	—	—	8
24	99 35	123	1 017 79	1 319	16 066 04	—	—	—	—	3
4	16 04	26	203 24	914	15 270 16	—	—	—	—	—
3	13 03	16	121 58	66	1 089 30	379	8 325 96	—	—	1
3	11 15	6	44 57	10	150 44	174	4 509 75	—	—	1
1	3 00	6	45 30	14	213 17	24	620 93	94	3 106 96	2
—	—	3	23 03	6	93 69	2	55 66	26	1 079 15	—
—	—	3	20 30	2	27 25	4	95 50	17	906 01	—
—	—	—	—	—	—	—	—	—	—	—
<b>790</b>	<b>3 093 40</b>	<b>1 845</b>	<b>13 615 03</b>	<b>2 331</b>	<b>32 910 05</b>	<b>583</b>	<b>13 607 80</b>	<b>137</b>	<b>5 092 12</b>	<b>428</b>

## HENNUYERE

—	—	—	—	—	—	—	—	—	—	14
—	—	—	—	—	—	—	—	—	—	—
9	34 82	—	—	—	—	—	—	—	—	1
3	12 25	3	17 71	—	—	—	—	—	—	—
2	8 50	10	76 72	—	—	—	—	—	—	—
1	4 66	13	96 53	3	38 48	—	—	—	—	—
1	3 93	9	80 26	10	127 90	—	—	—	—	—
—	—	2	18 81	11	149 24	1	20 20	—	—	—
—	—	1	7 70	4	57 15	1	21 22	—	—	—
—	—	1	9 37	3	50 45	1	20 20	—	—	—
—	—	—	—	—	—	1	22 19	1	36 51	—
—	—	—	—	—	—	1	27 62	—	—	—
<b>16</b>	<b>64 16</b>	<b>39</b>	<b>307 10</b>	<b>31</b>	<b>423 22</b>	<b>5</b>	<b>111 43</b>	<b>1</b>	<b>36 51</b>	<b>15</b>

## REPARTITION DES EXPLOITATIONS D'APRES LEUR TAILLE ET D'APRES

SUPERFICIE AGRICOLE UTILISEE	Nombre d'explo- itations avec terres	Exploitations avec superficie en prairies et fourrages verts		EXPLOITATIONS PAR CLASSES					
				< 50 a		50 a < 1 ha		1 < 3 ha	
		Ex- ploi- tations	ha a	Ex- ploi- tations	ha a	Ex- ploi- tations	ha a	Ex- ploi- tations	ha a

CON									
0,01 — < 1	2 728	2 209	1 150 81	1 036	261 08	1 173	889 73	—	—
1 — < 2	645	601	785 51	10	3 09	64	52 53	527	729 89
2 — < 5	1 080	1 043	3 120 61	4	1 48	20	15 98	505	1 157 08
5 — < 7	449	442	2 292 67	3	65	1	50	23	53 85
7 — < 10	519	507	3 531 36	1	43	2	1 46	18	39 37
10 — < 15	688	681	6 450 17	2	60	2	1 50	12	23 97
15 — < 20	619	612	7 711 28	—	—	2	1 13	4	7 70
20 — < 25	543	540	8 148 99	—	—	2	1 60	4	9 26
25 — < 30	386	384	6 895 31	—	—	1	50	1	2 50
30 — < 40	520	516	10 675 86	2	86	—	—	2	5 06
40 — < 50	294	293	6 932 42	—	—	1	90	3	7 18
50 — < 100	624	614	18 508 87	3	86	—	—	8	15 25
≥ 100	128	124	5 694 53	1	31	—	—	2	4 20
<b>TOT.</b>	<b>9 223</b>	<b>8 566</b>	<b>81 898 39</b>	<b>1 062</b>	<b>269 36</b>	<b>1 268</b>	<b>965 83</b>	<b>1 109</b>	<b>2 055 31</b>

HAUTE									
0,01 — < 1	216	210	136 15	57	15 86	153	120 29	—	—
1 — < 2	163	162	226 21	—	—	3	2 58	159	223 63
2 — < 5	795	795	2 700 58	—	—	—	—	239	561 25
5 — < 7	604	603	3 320 67	—	—	—	—	1	2 75
7 — < 10	838	837	6 613 95	—	—	—	—	—	—
10 — < 15	869	869	9 709 20	—	—	—	—	—	—
15 — < 20	372	372	5 765 21	—	—	—	—	—	—
20 — < 25	102	102	1 954 11	—	—	—	—	—	—
25 — < 30	23	23	529 38	—	—	—	—	—	—
30 — < 40	13	13	383 42	—	—	—	—	—	—
40 — < 50	4	4	147 75	—	—	—	—	—	—
50 — < 100	1	1	56 00	—	—	—	—	—	—
≥ 100	1	1	95 00	—	—	—	—	—	—
<b>TOT.</b>	<b>4 001</b>	<b>3 992</b>	<b>31 637 63</b>	<b>57</b>	<b>15 86</b>	<b>156</b>	<b>122 87</b>	<b>399</b>	<b>787 63</b>

REGION									
0,01 — < 1	210	207	133 22	65	17 93	142	115 29	—	—
1 — < 2	55	55	82 19	—	—	1	65	54	81 54
2 — < 5	118	116	394 35	—	—	—	—	42	106 25
5 — < 7	89	89	519 38	—	—	—	—	—	—
7 — < 10	103	102	838 29	—	—	—	—	—	—
10 — < 15	165	164	2 005 92	—	—	—	—	—	—
15 — < 20	176	176	2 992 40	—	—	—	—	—	—
20 — < 25	105	105	2 208 32	—	—	—	—	—	—
25 — < 30	73	73	1 827 61	—	—	—	—	—	—
30 — < 40	70	70	2 055 17	—	—	—	—	—	—
40 — < 50	33	33	1 220 44	—	—	—	—	—	—
50 — < 100	24	24	1 065 96	—	—	—	—	—	—
≥ 100	—	—	—	—	—	—	—	—	—
<b>TOT.</b>	<b>1 221</b>	<b>1 214</b>	<b>15 343 25</b>	<b>65</b>	<b>17 93</b>	<b>143</b>	<b>115 94</b>	<b>.96</b>	<b>187 79</b>

FA									
0,01 — < 1	626	531	294 54	235	62 72	296	231 82	—	—
1 — < 2	205	198	280 28	1	10	13	10 62	184	269 56
2 — < 5	492	484	1 586 57	1	30	2	1 38	190	454 46
5 — < 7	202	201	1 124 87	—	—	—	—	4	8 91
7 — < 10	311	311	2 389 75	—	—	—	—	5	9 58
10 — < 15	386	386	4 238 83	—	—	—	—	1	1 80
15 — < 20	438	436	6 583 03	—	—	—	—	—	—
20 — < 25	354	354	6 679 34	—	—	—	—	1	1 70
25 — < 30	289	289	6 530 47	—	—	—	—	—	—
30 — < 40	358	358	9 967 09	—	—	—	—	—	—
40 — < 50	165	165	5 655 07	1	42	—	—	—	—
50 — < 100	225	225	10 378 08	—	—	—	—	—	—
≥ 100	19	19	1 308 39	—	—	—	—	—	—
<b>TOT.</b>	<b>4 070</b>	<b>3 957</b>	<b>57 016 31</b>	<b>238</b>	<b>63 54</b>	<b>311</b>	<b>243 82</b>	<b>385</b>	<b>746 01</b>

## L'IMPORTANCE DE LA SUPERFICIE EN PRAIRIES ET FOURRAGES VERTS

DE SUPERFICIE EN PRAIRIES ET FOURRAGES VERTS										Nombre d'exploitations sans prairies et fourrages verts
3 < 5 ha		5 < 10 ha		10 < 20 ha		20 < 30 ha		30 ha et plus		
Ex-ploitations	ha a	Ex-ploitations	ha a	Ex-ploitations	ha a	Ex-ploitations	ha a	Ex-ploitations	ha a	

## DROZ

—	—	—	—	—	—	—	—	—	—	519
—	—	—	—	—	—	—	—	—	—	44
514	1 946 07	—	—	—	—	—	—	—	—	37
100	415 53	315	1 822 14	—	—	—	—	—	—	7
54	217 56	432	3 272 54	—	—	—	—	—	—	12
48	196 74	276	2 171 29	341	4 056 07	—	—	—	—	7
15	58 30	114	898 28	477	6 745 87	—	—	—	—	7
7	29 68	53	407 00	391	5 916 81	83	1 784 64	—	—	3
—	—	27	212 23	231	3 780 95	124	2 899 13	—	—	2
5	19 38	25	195 84	189	2 997 57	246	5 906 34	47	1 550 81	4
2	7 87	19	156 21	73	1 159 90	128	3 196 93	67	2 403 43	1
8	30 83	25	182 43	105	1 571 56	147	3 727 47	318	12 980 47	10
1	4 10	3	23 39	8	133 95	13	309 23	96	5 219 35	4
<b>754</b>	<b>2 926 06</b>	<b>1 289</b>	<b>9 341 35</b>	<b>1 815</b>	<b>26 362 68</b>	<b>741</b>	<b>17 823 74</b>	<b>528</b>	<b>22 154 06</b>	<b>657</b>

## ARDENNE

—	—	—	—	—	—	—	—	—	—	6
—	—	—	—	—	—	—	—	—	—	1
556	2 139 33	—	—	—	—	—	—	—	—	—
92	397 93	510	2 919 99	—	—	—	—	—	—	1
9	39 00	828	6 574 95	—	—	—	—	—	—	1
1	3 00	161	1 394 74	707	8 311 46	—	—	—	—	—
—	—	4	35 50	368	5 729 71	—	—	—	—	—
—	—	—	—	48	786 97	54	1 167 14	—	—	—
—	—	—	—	5	89 98	18	439 40	—	—	—
—	—	—	—	1	19 37	4	103 58	8	260 47	—
—	—	—	—	—	—	1	26 25	3	121 50	—
—	—	—	—	—	—	—	—	1	56 00	—
—	—	—	—	—	—	—	—	1	95 00	—
<b>658</b>	<b>2 579 26</b>	<b>1 503</b>	<b>10 925 18</b>	<b>1 129</b>	<b>14 937 49</b>	<b>77</b>	<b>1 736 37</b>	<b>13</b>	<b>532 97</b>	<b>9</b>

## HERBAGERE (FAGNE)

—	—	—	—	—	—	—	—	—	—	3
—	—	—	—	—	—	—	—	—	—	—
74	288 10	—	—	—	—	—	—	—	—	2
4	17 40	85	501 98	—	—	—	—	—	—	—
—	—	102	838 29	—	—	—	—	—	—	1
1	3 46	6	54 40	157	1 948 06	—	—	—	—	1
—	—	1	5 20	175	2 987 20	—	—	—	—	—
—	—	—	—	26	445 56	79	1 762 76	—	—	—
—	—	—	—	4	70 53	69	1 757 08	—	—	—
—	—	—	—	3	54 70	29	750 70	38	1 249 77	—
—	—	—	—	1	18 00	5	121 09	27	1 081 35	—
—	—	—	—	—	—	—	—	24	1 065 96	—
<b>79</b>	<b>308 96</b>	<b>194</b>	<b>1 399 87</b>	<b>366</b>	<b>5 524 05</b>	<b>182</b>	<b>4 391 63</b>	<b>89</b>	<b>3 397 08</b>	<b>7</b>

## MENNE

—	—	—	—	—	—	—	—	—	—	95
—	—	—	—	—	—	—	—	—	—	7
291	1 130 43	—	—	—	—	—	—	—	—	8
25	109 88	172	1 006 08	—	—	—	—	—	—	1
10	42 75	296	2 337 42	—	—	—	—	—	—	—
3	12 15	95	814 36	287	3 410 52	—	—	—	—	—
—	—	12	101 65	424	6 481 38	—	—	—	—	2
—	—	2	15 88	207	3 526 41	144	3 135 35	—	—	—
—	—	3	27 96	61	1 086 27	225	5 416 24	—	—	—
—	—	3	26 94	19	329 76	209	5 391 64	127	4 218 75	—
—	—	—	—	4	68 79	34	908 18	126	4 677 68	—
—	—	1	9 00	4	54 31	9	222 12	211	10 092 65	—
—	—	—	—	—	—	—	—	19	1 308 39	—
<b>329</b>	<b>1 295 21</b>	<b>584</b>	<b>4 339 29</b>	<b>1 006</b>	<b>14 957 44</b>	<b>621</b>	<b>15 073 53</b>	<b>483</b>	<b>20 297 47</b>	<b>113</b>

## REPARTITION DES EXPLOITATIONS D'APRES LEUR TAILLE ET D'APRES

SUPERFICIE AGRICOLE UTILISEE	Nombre d'exploit- ations avec terres	Exploitations avec superficie en prairies et fourrages verts		EXPLOITATIONS PAR CLASSES					
				< 50 a		50 a < 1 ha		1 < 3 ha	
		Ex- ploi- tations	ha a	Ex- ploi- tations	ha a	Ex- ploi- tations	ha a	Ex- ploi- tations	ha a

0,01 — < 1	1 146	981	589 50	333	92 31	648	497 19	—	—
1 — < 2	460	427	549 27	11	4 37	56	43 57	360	501 33
2 — < 5	1 228	1 211	3 375 94	7	2 49	16	11 85	697	1 567 28
5 — < 7	666	663	3 172 84	—	—	2	1 62	26	65 06
7 — < 10	880	878	5 758 14	1	30	1	80	6	9 24
10 — < 15	1 285	1 283	12 113 83	—	—	—	—	2	3 14
15 — < 20	1 154	1 153	14 968 42	—	—	—	—	—	—
20 — < 25	850	850	14 106 74	—	—	—	—	—	—
25 — < 30	496	496	10 131 34	—	—	—	—	—	—
30 — < 40	480	480	12 252 79	—	—	—	—	—	—
40 — < 50	174	174	5 634 37	—	—	—	—	—	—
50 — < 100	129	129	5 461 76	—	—	—	—	—	—
≥ 100	8	8	734 23	—	—	—	—	—	—
<b>TOT.</b>	<b>8 956</b>	<b>8 733</b>	<b>88 849 17</b>	<b>352</b>	<b>99 47</b>	<b>723</b>	<b>555 03</b>	<b>1 091</b>	<b>2 146 05</b>

A R

0,01 — < 1	309	226	117 37	106	28 46	120	88 91	—	—
1 — < 2	147	143	180 34	2	35	18	13 91	123	166 08
2 — < 5	312	311	871 53	1	35	5	4 20	173	377 44
5 — < 7	154	153	726 94	—	—	—	—	2	5 10
7 — < 10	184	184	1 194 67	—	—	—	—	1	2 80
10 — < 15	274	273	2 624 99	—	—	—	—	—	—
15 — < 20	229	228	3 051 32	—	—	—	—	—	—
20 — < 25	217	217	3 733 36	—	—	—	—	—	—
25 — < 30	142	142	2 967 87	—	—	—	—	—	—
30 — < 40	191	191	4 932 14	—	—	—	—	—	—
40 — < 50	92	92	3 146 14	—	—	—	—	—	—
50 — < 100	62	62	2 710 81	—	—	—	—	—	—
≥ 100	2	2	168 00	—	—	—	—	—	—
<b>TOT.</b>	<b>2 315</b>	<b>2 224</b>	<b>26 425 48</b>	<b>109</b>	<b>29 16</b>	<b>143</b>	<b>107 02</b>	<b>299</b>	<b>551 42</b>

REGION

	LE									
	CATEGORIE 1					AGRICULTEURS				
0,01 — < 1	4 318	2 970	1 332 82	1 728	455 90	1 242	876 92	—	—	
1 — < 2	4 290	3 789	3 597 67	642	200 10	1 283	932 21	1 864	2 465 36	
2 — < 5	17 403	16 698	34 801 20	739	210 72	1 593	1 195 95	10 959	20 843 88	
5 — < 7	12 194	11 956	41 604 64	158	45 22	317	230 68	4 323	9 379 76	
7 — < 10	16 811	16 600	83 137 35	95	26 99	187	134 46	2 819	6 202 01	
10 — < 15	19 884	19 704	143 068 36	45	13 41	120	85 17	1 540	3 372 29	
15 — < 20	12 333	12 252	122 621 11	21	6 63	45	30 15	471	1 014 28	
20 — < 25	7 006	6 954	86 611 67	12	3 58	17	11 55	179	371 90	
25 — < 30	4 049	4 032	59 652 76	5	1 74	9	5 96	84	174 48	
30 — < 40	3 971	3 945	71 172 80	2	86	19	12 62	73	151 37	
40 — < 50	1 734	1 712	36 787 15	5	1 63	6	4 01	39	80 38	
50 — < 100	2 175	2 137	56 557 71	6	2 11	10	6 29	44	80 16	
≥ 100	359	340	11 628 85	1	31	3	2 62	14	28 52	
<b>TOT.</b>	<b>106 527</b>	<b>103 089</b>	<b>752 574 09</b>	<b>3 459</b>	<b>969 20</b>	<b>4 851</b>	<b>3 528 59</b>	<b>22 409</b>	<b>44 164 39</b>	

CATEGORIE 2 : HORTICULTEURS

0,01 — < 1	5 877	670	142 50	614	109* 21	56	33 29	—	—
1 — < 2	2 115	1 044	557 41	540	145 58	363	245 92	141	165 91
2 — < 5	1 836	1 182	1 417 46	233	62 83	286	199 79	616	994 17
5 — < 7	374	225	439 44	29	8 26	32	21 94	115	211 38
7 — < 10	322	188	562 59	14	3 59	25	16 49	70	128 81
10 — < 15	178	102	366 44	15	4 39	11	6 93	27	45 22
15 — < 20	63	38	291 59	1	8	1	85	7	11 63
20 — < 25	34	22	136 28	—	—	1	50	8	11 97
25 — < 30	19	13	134 53	1	15	1	65	3	4 63
30 — < 40	17	10	108 15	—	—	1	50	2	2 00
40 — < 50	8	5	65 70	—	—	—	—	—	—
50 — < 100	9	7	99 92	—	—	—	—	1	1 30
≥ 100	2	2	30 06	—	—	—	—	—	—
<b>TOT.</b>	<b>10 854</b>	<b>3 508</b>	<b>4 352 07</b>	<b>1 447</b>	<b>334 09</b>	<b>777</b>	<b>526 86</b>	<b>990</b>	<b>1 577 02</b>



## L'IMPORTANCE DE LA SUPERFICIE EN PRAIRIES ET FOURRAGES VERTS

## DE SUPERFICIE EN PRAIRIES ET FOURRAGES VERTS

3 < 5 ha		5 < 10 ha		10 < 20 ha		20 < 30 ha		30 ha et plus		Nombre d'exploitations sans prairies et fourrages verts
Ex-ploitations	ha a	Ex-ploitations	ha a	Ex-ploitations	ha a	Ex-ploitations	ha a	Ex-ploitations	ha a	
—	—	—	—	—	—	—	—	—	—	165
—	—	—	—	—	—	—	—	—	—	33
491	1 794 32	—	—	—	—	—	—	—	—	17
312	1 271 63	323	1 834 53	—	—	—	—	—	—	3
102	449 62	768	5 298 18	—	—	—	—	—	—	2
10	42 13	773	6 372 59	498	5 695 97	—	—	—	—	2
2	8 05	101	915 27	1 050	14 045 10	—	—	—	—	1
—	—	4	35 23	725	11 461 10	121	2 610 41	—	—	—
—	—	1	7 40	236	4 151 06	259	5 972 88	—	—	—
—	—	2	17 00	42	767 25	354	8 742 07	82	2 726 47	—
—	—	—	—	4	72 50	57	1 533 05	113	4 028 82	—
—	—	1	7 50	1	19 52	12	308 33	115	5 126 41	—
—	—	—	—	—	—	—	—	8	734 23	—
917	3 565 75	1 973	14 487 70	2 556	36 212 50	803	19 166 74	318	12 615 93	223

## DENNE

## JURASSIQUE

—	—	—	—	—	—	—	—	—	—	83
—	—	—	—	—	—	—	—	—	—	4
132	489 54	—	—	—	—	—	—	—	—	1
90	374 14	61	347 70	—	—	—	—	—	—	1
23	98 67	160	1 093 20	—	—	—	—	—	—	1
2	9 60	147	1 205 02	124	1 410 37	—	—	—	—	1
1	4 65	22	192 08	205	2 854 59	—	—	—	—	1
—	—	—	—	181	2 940 48	36	792 88	—	—	—
—	—	1	6 60	54	926 80	87	2 034 47	—	—	—
—	—	—	—	21	368 80	129	3 220 99	41	1 342 35	—
—	—	—	—	1	19 68	20	545 00	71	2 581 46	—
—	—	—	—	—	—	3	81 72	59	2 629 09	—
—	—	—	—	—	—	—	—	2	168 00	—
248	976 60	391	2 844 60	586	8 520 72	275	6 675 06	173	6 720 90	91

## ROYAUME

## ET ELEVEURS PROFESSIONNELS

—	—	—	—	—	—	—	—	—	—	1 348
3 407	12 550 65	—	—	—	—	—	—	—	—	501
4 620	17 432 62	2 538	14 516 36	—	—	—	—	—	—	705
5 729	22 807 85	7 770	53 966 04	—	—	—	—	—	—	238
3 898	15 606 12	9 102	65 149 54	4 999	58 841 83	—	—	—	—	211
1 382	5 527 66	4 481	32 909 84	5 852	83 132 55	—	—	—	—	180
476	1 944 13	2 021	14 951 34	3 226	46 996 03	1 023	22 333 14	—	—	81
193	772 93	956	7 261 31	1 690	25 141 19	1 095	26 295 15	—	—	52
131	526 36	641	4 853 56	1 424	21 072 00	1 200	29 497 23	455	15 058 80	17
59	237 89	220	1 687 27	490	7 220 37	437	10 846 91	456	16 708 69	26
68	262 12	229	1 723 23	529	7 753 30	397	9 694 64	854	37 035 86	22
17	62 98	34	245 29	54	790 36	53	1 290 82	164	9 207 95	38
19 980	77 731 31	27 992	197 263 78	18 264	250 947 63	4 205	99 957 89	1 929	78 011 30	19
										3 438

## PROFESSIONNELS

—	—	—	—	—	—	—	—	—	—	5 207
—	—	—	—	—	—	—	—	—	—	1 071
47	160 67	—	—	—	—	—	—	—	—	654
41	154 72	8	43 14	—	—	—	—	—	—	149
41	161 25	38	252 45	—	—	—	—	—	—	134
24	102 90	18	129 02	—	—	—	—	—	—	76
7	29 56	8	56 09	14	77 98	—	—	—	—	25
2	8 34	4	25 37	6	69 64	1	20 46	—	—	12
1	3 00	1	7 01	3	46 10	3	72 99	—	—	6
—	—	2	18 00	2	25 95	3	61 70	—	—	7
—	—	2	16 45	2	26 50	1	22 75	—	—	3
1	3 16	1	9 39	2	28 31	1	24 00	1	33 76	2
—	—	1	6 35	—	—	1	23 71	—	—	—
164	623 60	83	563 27	36	467 86	10	225 61	1	33 76	7 346

## REPARTITION DES EXPLOITATIONS D'APRES LEUR TAILLE ET D'APRES

SUPERFICIE AGRICOLE UTILISEE	Nombre d'exploit- ations avec terres	Exploitations avec superficie en prairies et fourrages verts		EXPLOITATIONS PAR CLASSES					
				< 50 a		50 a < 1 ha		1 < 3 ha	
		Ex- ploi- tions	ha a	Ex- ploi- tions	ha a	Ex- ploi- tions	ha a	Ex- ploi- tions	ha a
ha									

## CATEGORIE 3 : AUTRES PRODUCTEURS

0,01 — < 1	38 417	25 059	10 655 56	15 326	3 813 05	9 733	6 842 51	—	—
1 — < 2	8 841	7 756	8 139 00	898	271 79	2 069	1 523 50	4 789	6 343 71
2 — < 5	9 413	8 864	20 995 64	254	74 87	573	425 70	5 479	11 042 07
5 — < 7	1 973	1 899	8 628 49	13	3 64	27	17 47	274	590 10
7 — < 10	1 309	1 253	8 241 82	4	1 02	14	10 65	74	143 85
10 — < 15	743	714	6 686 04	3	87	2	1 20	26	49 57
15 — < 20	238	221	3 087 49	1	40	—	—	6	10 70
20 — < 25	105	101	1 721 46	—	—	—	—	5	6 80
25 — < 30	52	50	993 77	—	—	1	50	3	4 50
30 — < 40	40	35	984 47	—	—	—	—	—	—
40 — < 50	23	23	762 29	1	42	—	—	1	2 00
50 — < 100	24	21	728 63	—	—	—	—	1	2 00
≥ 100	9	8	423 24	—	—	—	—	—	—
<b>TOT.</b>	<b>61 187</b>	<b>46 004</b>	<b>72 047 90</b>	<b>16 500</b>	<b>4 166 06</b>	<b>12 419</b>	<b>8 821 53</b>	<b>10 658</b>	<b>18 195 30</b>

## CATEGORIE 4 :

0,01 — < 1	453	78	25 36	56	9 95	22	15 41	—	—
1 — < 2	127	69	66 18	11	3 30	20	13 30	38	49 58
2 — < 5	147	107	244 25	7	1 85	16	11 43	49	103 82
5 — < 7	44	40	165 07	1	20	1	83	11	24 03
7 — < 10	32	27	142 65	—	—	2	1 02	2	2 10
10 — < 15	33	29	243 06	—	—	—	—	—	—
15 — < 20	8	8	110 11	—	—	1	89	—	—
20 — < 25	9	9	156 89	—	—	—	—	—	—
25 — < 30	7	5	81 12	—	—	—	—	—	—
30 — < 40	8	7	124 65	—	—	—	—	—	—
40 — < 50	7	6	132 38	—	—	—	—	—	—
50 — < 100	14	14	468 64	—	—	—	—	—	—
≥ 100	5	5	526 45	—	—	—	—	—	—
<b>TOT.</b>	<b>894</b>	<b>404</b>	<b>2 486 81</b>	<b>75</b>	<b>15 30</b>	<b>62</b>	<b>42 88</b>	<b>100</b>	<b>179 53</b>

## ENSEMBLE

0,01 — < 1	49 065	28 777	12 156 24	17 724	4 388 11	11 053	7 768 13	—	—
1 — < 2	15 373	12 658	12 360 26	2 091	620 77	3 735	2 714 93	6 832	9 024 56
2 — < 5	28 799	26 851	57 458 55	1 233	350 27	2 468	1 832 87	17 103	32 983 94
5 — < 7	14 585	14 120	50 837 64	201	57 32	377	270 92	4 723	10 205 27
7 — < 10	18 474	18 068	92 084 41	113	31 60	228	162 62	2 965	6 476 77
10 — < 15	20 838	20 549	150 363 90	63	18 67	133	93 30	1 593	3 467 08
15 — < 20	12 642	12 519	126 110 30	23	7 11	47	31 89	484	1 036 61
20 — < 25	7 154	7 086	88 626 30	12	3 58	18	12 05	192	390 67
25 — < 30	4 127	4 100	60 862 18	6	1 89	11	7 11	90	183 61
30 — < 40	4 036	3 997	72 390 07	2	86	20	13 12	75	153 37
40 — < 50	1 772	1 746	37 747 52	6	2 05	6	4 01	40	82 38
50 — < 100	2 222	2 179	57 854 90	6	2 11	10	6 29	46	83 46
≥ 100	375	355	12 608 60	1	31	3	2 62	14	28 52
<b>TOT.</b>	<b>179 462</b>	<b>153 005</b>	<b>831 460 87</b>	<b>21 481</b>	<b>5 484 65</b>	<b>18 109</b>	<b>12 919 86</b>	<b>34 157</b>	<b>64 116 24</b>

## L'IMPORTANCE DE LA SUPERFICIE EN PRAIRIES ET FOURRAGES VERTS

DE SUPERFICIE EN PRAIRIES ET FOURRAGES VERTS										Nombre d'exploitations sans prairies et fourrages verts
3 < 5 ha		5 < 10 ha		10 < 20 ha		20 < 30 ha		30 ha et plus		
Ex-ploitations	ha a	Ex-ploitations	ha a	Ex-ploitations	ha a	Ex-ploitations	ha a	Ex-ploitations	ha a	

## PRODUISANT POUR LA VENTE

—	—	—	—	—	—	—	—	—	—	13 358
—	—	—	—	—	—	—	—	—	—	1 085
2 558	9 453 00	—	—	—	—	—	—	—	—	549
594	2 378 70	991	5 638 58	—	—	—	—	—	—	74
164	670 79	997	7 415 51	—	—	—	—	—	—	56
40	153 55	248	1 942 00	395	4 538 85	—	—	—	—	29
3	12 45	29	210 18	182	2 853 76	—	—	—	—	17
1	4 65	8	56 63	38	577 41	49	1 075 97	—	—	4
1	4 43	5	38 30	7	111 96	33	834 08	—	—	2
—	—	1	9 00	5	74 25	9	227 49	20	673 73	5
—	—	1	5 70	2	35 15	4	95 00	14	624 02	—
1	3 85	1	8 35	3	35 74	6	148 17	9	530 52	3
—	—	—	—	2	24 46	2	53 22	4	345 56	1
<b>3 362</b>	<b>12 681 42</b>	<b>2 281</b>	<b>15 324 25</b>	<b>634</b>	<b>8 251 58</b>	<b>103</b>	<b>2 433 93</b>	<b>47</b>	<b>2 173 83</b>	<b>15 183</b>

## ETABLISSEMENTS SPECIAUX

—	—	—	—	—	—	—	—	—	—	375
—	—	—	—	—	—	—	—	—	—	58
35	127 15	—	—	—	—	—	—	—	—	40
7	28 08	20	111 93	—	—	—	—	—	—	4
10	40 93	13	98 60	—	—	—	—	—	—	5
3	11 76	15	107 91	11	123 39	—	—	—	—	4
—	—	1	9 92	6	99 30	—	—	—	—	—
—	—	2	17 13	2	35 56	5	104 20	—	—	—
—	—	1	8 00	3	46 12	1	27 00	—	—	2
—	—	—	—	4	51 15	3	73 50	—	—	1
—	—	—	—	3	46 60	2	44 32	1	41 46	1
1	4 80	1	6 03	1	19 52	2	54 00	9	384 29	—
—	—	—	—	—	—	—	—	5	526 45	—
<b>56</b>	<b>212 72</b>	<b>53</b>	<b>359 52</b>	<b>30</b>	<b>421 64</b>	<b>13</b>	<b>303 02</b>	<b>15</b>	<b>952 20</b>	<b>490</b>

## DES CATEGORIES (1 à 4)

—	—	—	—	—	—	—	—	—	—	20 288
—	—	—	—	—	—	—	—	—	—	2 715
6 047	22 291 47	—	—	—	—	—	—	—	—	1 948
5 262	19 994 12	3 557	20 310 01	—	—	—	—	—	—	465
5 944	23 680 82	8 818	61 732 60	—	—	—	—	—	—	406
3 965	15 874 33	9 383	67 328 47	5 412	63 582 05	—	—	—	—	289
1 392	5 569 67	4 519	33 186 03	6 054	86 278 99	—	—	—	—	123
479	1 957 12	2 035	15 050 47	3 272	47 678 64	1 078	23 533 77	—	—	68
195	780 36	963	7 314 62	1 703	25 345 37	1 132	27 229 22	—	—	27
131	526 36	644	4 880 56	1 435	21 223 35	1 215	29 859 92	475	15 732 53	39
59	237 89	223	1 709 42	497	7 328 62	444	11 008 98	471	17 374 17	26
71	273 93	232	1 747 00	535	7 836 87	406	9 920 81	873	37 984 43	43
17	62 98	35	251 64	56	814 82	56	1 367 75	173	10 079 96	20
<b>23 562</b>	<b>91 249 05</b>	<b>30 409</b>	<b>213 510 82</b>	<b>18 964</b>	<b>260 088 71</b>	<b>4 331</b>	<b>102 920 45</b>	<b>1 992</b>	<b>81 171 09</b>	<b>26 457</b>

## REPARTITION DES EXPLOITATIONS D'APRES LEUR TAILLE ET D'APRES

SUPERFICIE AGRICOLE UTILISEE	Nombre d'exploitations avec terres	Exploitations avec superficie en prairies temporaires		EXPLOITATIONS PAR CLASSES					
				< 50 a		50 a < 1 ha		1 < 3 ha	
		Ex-ploitations	ha a	Ex-ploitations	ha a	Ex-ploitations	ha a	Ex-ploitations	ha a

**PROVINCE**

0,01 — < 1	5 847	359	103 44	290	59 42	69	44 02	—	—
1 — < 2	2 560	305	185 27	147	38 02	86	58 63	72	88 62
2 — < 5	3 819	993	1 081 30	311	87 67	219	139 20	399	626 27
5 — < 7	1 596	732	1 102 88	131	41 87	160	104 65	337	511 43
7 — < 10	2 096	1 322	2 752 13	77	25 31	215	143 18	726	1 164 01
10 — < 15	2 143	1 668	4 984 03	35	11 76	107	72 31	849	1 449 02
15 — < 20	893	709	2 657 74	4	1 41	17	10 60	289	516 87
20 — < 25	293	222	988 87	1	45	5	3 44	70	133 08
25 — < 30	102	67	377 65	—	—	2	1 25	16	28 79
30 — < 40	51	30	195 52	—	—	—	—	4	7 00
40 — < 50	16	12	106 10	—	—	1	60	2	4 75
50 — < 100	20	10	146 42	—	—	—	—	1	2 00
≥ 100	7	5	144 49	—	—	—	—	—	—
<b>TOT.</b>	<b>19 443</b>	<b>6 434</b>	<b>14 825 84</b>	<b>996</b>	<b>265 91</b>	<b>881</b>	<b>577 88</b>	<b>2 765</b>	<b>4 531 84</b>

**PROVINCE**

0,01 — < 1	13 121	742	173 44	659	119 16	83	54 28	—	—
1 — < 2	2 982	385	167 67	266	59 53	75	49 65	44	58 49
2 — < 5	5 254	1 291	736 12	818	207 75	268	172 54	185	289 24
5 — < 7	2 107	637	459 14	331	92 04	180	114 17	107	167 41
7 — < 10	2 177	675	665 93	230	70 33	233	151 52	174	272 33
10 — < 15	2 169	653	884 64	155	48 40	217	143 60	214	322 15
15 — < 20	1 196	338	682 75	48	15 13	78	51 92	150	230 63
20 — < 25	681	189	516 35	17	4 92	35	22 51	85	135 39
25 — < 30	379	101	274 98	7	1 94	15	10 28	60	89 53
30 — < 40	398	103	361 90	3	1 03	14	9 65	45	67 17
40 — < 50	188	35	172 64	—	—	4	3 00	18	29 27
50 — < 100	296	55	359 51	—	—	6	3 92	19	31 15
≥ 100	59	14	186 45	—	—	1	75	3	4 00
<b>TOT.</b>	<b>31 007</b>	<b>5 218</b>	<b>5 641 52</b>	<b>2 534</b>	<b>620 23</b>	<b>1 209</b>	<b>787 79</b>	<b>1 104</b>	<b>1 696 76</b>

**PROVINCE**

0,01 — < 1	3 935	158	71 76	88	22 59	70	49 17	—	—
1 — < 2	954	61	59 00	11	2 74	16	11 20	34	45 06
2 — < 5	1 941	201	251 07	78	20 72	31	20 47	66	117 24
5 — < 7	1 023	142	194 01	59	16 72	31	20 39	23	37 38
7 — < 10	1 485	273	330 41	112	35 71	73	44 48	56	85 16
10 — < 15	2 266	521	942 11	136	41 13	172	107 08	97	146 54
15 — < 20	2 070	405	855 74	70	21 58	126	82 00	112	157 27
20 — < 25	1 405	290	739 96	35	11 98	87	57 04	101	145 05
25 — < 30	930	174	486 34	21	6 58	46	32 83	61	94 47
30 — < 40	908	192	684 19	9	2 83	30	20 69	92	144 79
40 — < 50	437	73	331 77	3	1 10	12	7 99	29	51 68
50 — < 100	434	64	414 01	1	40	7	4 60	25	43 88
≥ 100	63	12	123 66	—	—	2	1 72	3	6 50
<b>TOT.</b>	<b>17 851</b>	<b>2 566</b>	<b>5 484 03</b>	<b>623</b>	<b>184 08</b>	<b>703</b>	<b>459 66</b>	<b>699</b>	<b>1 075 02</b>

**PROVINCE**

0,01 — < 1	3 001	98	39 78	64	15 04	34	24 74	—	—
1 — < 2	918	31	33 35	4	1 17	9	6 94	18	25 24
2 — < 5	2 404	62	116 86	6	1 88	6	3 36	34	53 29
5 — < 7	1 540	26	66 59	1	35	5	3 39	10	18 52
7 — < 10	2 142	57	182 48	5	1 10	8	4 65	19	34 87
10 — < 15	2 773	81	273 76	11	4 23	8	5 31	24	41 61
15 — < 20	1 715	72	250 52	1	44	13	8 69	30	51 78
20 — < 25	862	49	192 65	3	1 02	5	3 56	21	35 24
25 — < 30	437	27	116 20	—	—	1	70	14	22 18
30 — < 40	410	37	175 63	—	—	2	1 74	15	24 22
40 — < 50	198	31	206 30	1	26	1	61	12	22 48
50 — < 100	368	38	242 88	—	—	2	1 30	10	17 96
≥ 100	64	5	69 65	—	—	—	—	1	1 50
<b>TOT.</b>	<b>16 832</b>	<b>614</b>	<b>1 966 65</b>	<b>96</b>	<b>25 49</b>	<b>94</b>	<b>64 99</b>	<b>208</b>	<b>348 89</b>

## L'IMPORTANCE DE LA SUPERFICIE EN PRAIRIES TEMPORAIRES

DE SUPERFICIE EN PRAIRIES TEMPORAIRES										Nombre d'exploitations sans prairies temporaires
3 < 5 ha		5 < 10 ha		10 < 20 ha		20 < 30 ha		30 ha et plus		
Ex- ploi- tations	ha a	Ex- ploi- tations	ha a	Ex- ploi- tations	ha a	Ex- ploi- tations	ha a	Ex- ploi- tations	ha a	
<b>D'ANVERS</b>										
—	—	—	—	—	—	—	—	—	—	5 488
—	—	—	—	—	—	—	—	—	—	2 255
64	228 16	—	—	—	—	—	—	—	—	2 826
76	289 64	28	155 29	—	—	—	—	—	—	864
195	686 29	109	733 34	—	—	—	—	—	—	774
426	1 518 16	190	1 251 11	61	681 67	—	—	—	—	475
224	794 70	134	812 50	41	521 66	—	—	—	—	184
64	223 80	65	396 18	17	231 92	—	—	—	—	71
16	58 65	22	138 67	10	128 29	1	22 00	—	—	35
9	33 87	11	72 10	6	82 55	—	—	—	—	21
1	3 15	1	6 00	7	91 60	—	—	—	—	4
5	19 42	1	7 00	1	14 00	—	—	2	104 00	10
1	3 00	—	—	2	33 28	1	23 21	1	85 00	2
<b>1 081</b>	<b>3 858 84</b>	<b>561</b>	<b>3 572 19</b>	<b>145</b>	<b>1 784 97</b>	<b>2</b>	<b>45 21</b>	<b>3</b>	<b>189 00</b>	<b>13 009</b>
<b>DE BRABANT</b>										
—	—	—	—	—	—	—	—	—	—	12 379
—	—	—	—	—	—	—	—	—	—	2 597
20	66 59	—	—	—	—	—	—	—	—	3 963
11	41 32	8	44 20	—	—	—	—	—	—	1 470
27	97 64	11	74 11	—	—	—	—	—	—	1 502
33	121 07	29	185 70	5	63 72	—	—	—	—	1 516
28	104 43	29	217 17	5	63 47	—	—	—	—	858
16	59 44	28	180 82	7	89 77	1	23 50	—	—	492
5	19 50	10	73 96	2	27 17	2	52 60	—	—	278
16	56 86	16	114 24	9	112 95	—	—	—	—	295
2	8 60	4	26 70	6	83 27	1	21 80	—	—	153
4	13 00	11	75 70	13	184 34	1	20 00	1	31 40	241
1	3 00	2	13 48	3	35 65	2	48 07	2	81 50	45
<b>163</b>	<b>591 45</b>	<b>148</b>	<b>1 006 08</b>	<b>50</b>	<b>660 34</b>	<b>7</b>	<b>165 97</b>	<b>3</b>	<b>112 90</b>	<b>25 789</b>
<b>DE HAINAUT</b>										
—	—	—	—	—	—	—	—	—	—	3 777
—	—	—	—	—	—	—	—	—	—	893
26	92 64	—	—	—	—	—	—	—	—	1 740
22	77 42	7	42 10	—	—	—	—	—	—	881
19	76 13	13	88 93	—	—	—	—	—	—	1 212
59	224 79	44	271 14	13	151 43	—	—	—	—	1 745
38	139 92	52	368 56	7	86 41	—	—	—	—	1 665
17	64 24	37	274 24	11	143 01	2	44 40	—	—	1 115
15	57 64	20	145 34	9	103 68	2	45 80	—	—	756
19	70 61	19	138 10	22	278 77	1	28 40	—	—	716
10	35 21	7	43 57	10	144 26	2	47 96	—	—	364
9	35 75	9	67 05	9	111 65	3	72 28	1	78 40	370
2	7 53	1	6 00	1	18 91	2	44 00	1	39 00	51
<b>236</b>	<b>881 88</b>	<b>209</b>	<b>1 445 03</b>	<b>82</b>	<b>1 038 12</b>	<b>12</b>	<b>282 84</b>	<b>2</b>	<b>117 40</b>	<b>15 285</b>
<b>DE LIEGE</b>										
—	—	—	—	—	—	—	—	—	—	2 903
—	—	—	—	—	—	—	—	—	—	887
16	58 33	—	—	—	—	—	—	—	—	2 342
6	21 95	4	22 38	—	—	—	—	—	—	1 514
12	44 27	13	97 59	—	—	—	—	—	—	2 085
18	65 10	15	100 64	5	56 87	—	—	—	—	2 692
10	37 86	14	93 48	4	58 27	—	—	—	—	1 643
5	19 85	9	55 01	6	77 97	—	—	—	—	813
3	12 36	5	36 30	4	44 66	—	—	—	—	410
9	30 88	7	43 49	3	40 00	—	—	1	35 30	373
2	8 00	8	50 26	5	65 04	1	20 00	1	39 65	167
5	16 38	12	85 32	8	94 82	1	27 10	—	—	330
—	—	2	15 75	1	17 00	—	—	1	35 40	59
<b>86</b>	<b>314 98</b>	<b>89</b>	<b>600 22</b>	<b>36</b>	<b>454 63</b>	<b>2</b>	<b>47 10</b>	<b>3</b>	<b>110 35</b>	<b>16 218</b>

## REPARTITION DES EXPLOITATIONS D'APRES LEUR TAILLE ET D'APRES

SUPERFICIE AGRICOLE UTILISEE	Nombre d'explo- itations avec terres	Exploitations avec superficie en prairies temporaires		EXPLOITATIONS PAR CLASSES					
				< 50 a		50 a < 1 ha		1 < 3 ha	
		Ex- ploi- tations	ha a	Ex- ploi- tations	ha a	Ex- ploi- tations	ha a	Ex- ploi- tations	ha a

PROVINCE									
0,01 — < 1	5 000	245	69 18	208	43 92	37	25 26	—	—
1 — < 2	1 677	190	89 45	120	30 58	43	27 83	27	31 04
2 — < 5	2 930	584	397 71	239	64 21	197	123 79	142	187 99
5 — < 7	1 319	374	372 34	108	31 25	104	68 20	144	199 90
7 — < 10	1 504	545	771 55	96	26 66	112	74 31	287	452 66
10 — < 15	1 654	674	1 332 84	62	19 54	109	73 22	354	569 39
15 — < 20	846	330	811 75	18	5 47	36	24 72	164	281 14
20 — < 25	301	137	463 12	8	2 40	13	9 34	53	89 60
25 — < 30	154	53	201 25	2	83	2	1 51	23	41 60
30 — < 40	112	37	145 72	—	—	3	1 81	15	24 50
40 — < 50	53	6	13 95	—	—	—	—	4	6 95
50 — < 100	76	15	112 60	2	40	1	50	3	4 90
≥ 100	10	3	18 83	—	—	—	—	—	—
<b>TOT.</b>	<b>15 636</b>	<b>3 193</b>	<b>4 800 29</b>	<b>863</b>	<b>225 26</b>	<b>657</b>	<b>430 49</b>	<b>1 216</b>	<b>1 889 67</b>

PROVINCE									
0,01 — < 1	1 505	107	53 76	57	16 58	50	37 18	—	—
1 — < 2	636	83	63 41	25	7 83	34	23 90	24	31 68
2 — < 5	1 555	273	411 86	12	3 71	44	29 78	196	299 33
5 — < 7	815	176	362 15	6	1 79	14	9 25	128	243 62
7 — < 10	1 074	286	804 94	7	2 14	17	11 56	140	295 60
10 — < 15	1 561	417	1 634 55	8	2 49	13	9 20	93	181 62
15 — < 20	1 399	448	2 309 90	3	92	12	8 32	60	109 64
20 — < 25	1 049	367	2 163 66	2	70	14	8 68	55	94 29
25 — < 30	632	227	1 579 71	1	35	4	3 00	27	50 17
30 — < 40	674	225	1 762 59	—	—	2	1 37	44	80 07
40 — < 50	287	98	931 43	—	—	5	2 90	12	23 23
50 — < 100	227	84	1 170 83	—	—	1	90	5	10 10
≥ 100	10	6	127 08	—	—	—	—	—	—
<b>TOT.</b>	<b>11 424</b>	<b>2 797</b>	<b>13 375 87</b>	<b>121</b>	<b>36 51</b>	<b>210</b>	<b>146 04</b>	<b>784</b>	<b>1 419 35</b>

PROVINCE									
0,01 — < 1	2 735	121	59 00	65	16 43	56	42 57	—	—
1 — < 2	615	40	44 22	3	97	9	5 71	28	37 54
2 — < 5	1 203	94	188 47	11	3 38	9	6 56	51	92 38
5 — < 7	499	42	119 04	3	60	6	4 46	16	30 78
7 — < 10	660	65	192 72	1	20	7	4 97	32	62 14
10 — < 15	921	104	375 69	4	1 07	6	4 19	42	73 76
15 — < 20	850	107	422 60	9	3 10	15	10 32	33	52 64
20 — < 25	770	121	633 76	6	1 75	10	7 41	45	76 54
25 — < 30	587	86	353 87	4	1 52	6	4 57	40	73 34
30 — < 40	730	120	799 43	3	1 05	6	4 23	39	70 70
40 — < 50	358	57	538 21	—	—	1	75	16	25 47
50 — < 100	661	121	1 255 03	1	40	6	3 35	20	37 27
≥ 100	155	26	327 35	—	—	—	—	4	8 20
<b>TOT.</b>	<b>10 744</b>	<b>1 104</b>	<b>5 309 39</b>	<b>110</b>	<b>30 47</b>	<b>137</b>	<b>99 09</b>	<b>366</b>	<b>640 76</b>

PROVINCE DE LA									
0,01 — < 1	9 129	351	83 83	311	59 33	40	24 50	—	—
1 — < 2	3 006	283	129 25	189	41 04	49	32 36	45	55 85
2 — < 5	5 604	1 325	711 31	868	238 08	278	174 77	164	247 67
5 — < 7	3 073	1 277	896 67	571	180 45	438	287 16	247	350 65
7 — < 10	3 834	1 928	1 883 54	500	160 50	717	486 27	627	881 16
10 — < 15	3 558	1 856	2 429 40	284	89 80	541	366 41	901	1 357 88
15 — < 20	1 468	724	1 334 23	74	24 51	141	95 44	385	614 21
20 — < 25	569	226	427 98	13	4 14	44	30 86	131	210 74
25 — < 30	229	83	200 75	5	1 28	12	8 61	44	70 69
30 — < 40	179	66	148 01	4	1 59	18	11 50	20	35 69
40 — < 50	44	10	25 40	—	—	—	—	6	8 60
50 — < 100	29	3	16 50	—	—	—	—	2	3 50
≥ 100	1	—	—	—	—	—	—	—	—
<b>TOT.</b>	<b>30 723</b>	<b>8 132</b>	<b>8 286 87</b>	<b>2 819</b>	<b>800 72</b>	<b>2 278</b>	<b>1 517 88</b>	<b>2 572</b>	<b>3 836 64</b>

## L'IMPORTANCE DE LA SUPERFICIE EN PRAIRIES TEMPORAIRES

DE SUPERFICIE EN PRAIRIES TEMPORAIRES										Nombre d'exploitations sans prairies temporaires
3 < 5 ha		5 < 10 ha		10 < 20 ha		20 < 30 ha		30 ha et plus		
Ex-ploitations	ha a	Ex-ploitations	ha a	Ex-ploitations	ha a	Ex-ploitations	ha a	Ex-ploitations	ha a	

## DE LIMBOURG

—	—	—	—	—	—	—	—	—	—	4 755
—	—	—	—	—	—	—	—	—	—	1 487
6	21 72	—	—	—	—	—	—	—	—	2 346
15	55 98	3	17 01	—	—	—	—	—	—	945
35	118 64	15	99 28	—	—	—	—	—	—	959
111	395 23	31	202 81	7	72 65	—	—	—	—	980
80	283 30	28	168 60	4	48 52	—	—	—	—	516
30	108 07	25	153 39	8	100 32	—	—	—	—	164
10	33 97	13	85 59	3	37 75	—	—	—	—	101
6	21 00	10	56 41	3	42 00	—	—	—	—	75
2	7 00	—	—	—	—	—	—	—	—	47
3	11 80	2	10 00	2	25 00	1	26 00	1	34 00	61
1	3 50	1	5 00	1	10 33	—	—	—	—	7
<b>299</b>	<b>1 060 21</b>	<b>128</b>	<b>798 09</b>	<b>28</b>	<b>336 57</b>	<b>1</b>	<b>26 00</b>	<b>1</b>	<b>34 00</b>	<b>12 443</b>

## DE LUXEMBOURG

—	—	—	—	—	—	—	—	—	—	1 398
—	—	—	—	—	—	—	—	—	—	553
21	79 04	—	—	—	—	—	—	—	—	1 282
22	75 61	6	31 88	—	—	—	—	—	—	639
101	352 05	21	143 59	—	—	—	—	—	—	788
200	761 79	96	602 68	7	76 77	—	—	—	—	1 144
122	482 61	225	1 384 21	26	324 20	—	—	—	—	951
54	208 14	209	1 415 36	32	416 49	1	20 00	—	—	682
26	95 20	128	918 37	38	449 66	3	62 96	—	—	405
22	80 93	80	579 53	69	824 09	7	166 40	1	30 20	449
7	26 60	26	195 79	43	554 71	4	93 20	1	35 00	189
12	42 35	15	101 00	33	438 67	9	213 08	9	364 73	143
—	—	1	8 00	3	44 00	1	29 00	1	46 08	4
<b>587</b>	<b>2 204 32</b>	<b>807</b>	<b>5 380 41</b>	<b>251</b>	<b>3 128 59</b>	<b>25</b>	<b>584 64</b>	<b>12</b>	<b>476 01</b>	<b>8 627</b>

## DE NAMUR

—	—	—	—	—	—	—	—	—	—	2 614
—	—	—	—	—	—	—	—	—	—	575
23	86 15	—	—	—	—	—	—	—	—	1 109
7	28 24	10	54 96	—	—	—	—	—	—	457
14	50 81	11	74 60	—	—	—	—	—	—	595
31	117 41	16	117 44	5	61 82	—	—	—	—	817
19	71 06	20	141 77	11	143 71	—	—	—	—	743
13	49 78	26	178 72	18	250 00	3	69 56	—	—	649
14	50 96	13	92 29	8	110 69	1	20 50	—	—	501
18	68 85	27	173 67	17	230 03	8	182 90	2	68 00	610
11	43 39	9	67 83	14	217 26	3	63 25	3	120 26	301
23	85 24	29	194 05	18	243 15	15	358 35	9	333 22	540
4	15 58	6	48 30	5	62 75	4	93 90	3	98 62	129
<b>177</b>	<b>667 47</b>	<b>167</b>	<b>1 143 63</b>	<b>96</b>	<b>1 319 41</b>	<b>34</b>	<b>788 46</b>	<b>17</b>	<b>620 10</b>	<b>9 640</b>

## FLANDRE ORIENTALE

—	—	—	—	—	—	—	—	—	—	8 778
—	—	—	—	—	—	—	—	—	—	2 723
15	50 79	—	—	—	—	—	—	—	—	4 279
20	72 41	1	6 00	—	—	—	—	—	—	1 796
68	259 67	16	95 94	—	—	—	—	—	—	1 906
80	286 35	48	306 31	2	22 65	—	—	—	—	1 702
83	290 32	34	217 87	7	91 88	—	—	—	—	744
22	74 32	15	97 92	1	10 00	—	—	—	—	343
12	43 10	9	66 57	1	10 50	—	—	—	—	146
19	68 23	5	31 00	—	—	—	—	—	—	113
3	10 80	1	6 00	—	—	—	—	—	—	34
—	—	—	—	1	13 00	—	—	—	—	26
—	—	—	—	—	—	—	—	—	—	1
<b>322</b>	<b>1 155 99</b>	<b>129</b>	<b>827 61</b>	<b>12</b>	<b>148 03</b>	<b>—</b>	<b>—</b>	<b>—</b>	<b>—</b>	<b>22 591</b>

## REPARTITION DES EXPLOITATIONS D'APRES LEUR TAILLE ET D'APRES

SUPERFICIE AGRICOLE UTILISEE	ha	Nombre d'exploitations avec terres	Exploitations avec superficie en prairies temporaires		EXPLOITATIONS PAR CLASSES					
					< 50 a		50 a < 1 ha		1 < 3 ha	
			Ex-ploi-tations	ha a	Ex-ploi-tations	ha a	Ex-ploi-tations	ha a	Ex-ploi-tations	ha a

## PROVINCE DE LA

0,01 — < 1	4 792	161	44 57	137	27 90	24	16 67	—	—
1 — < 2	2 025	198	92 94	127	27 16	40	25 58	31	40 20
2 — < 5	4 089	929	517 06	604	167 08	194	123 37	117	177 93
5 — < 7	2 613	956	637 17	489	157 99	301	193 92	146	205 90
7 — < 10	3 502	1 507	1 238 63	563	191 23	541	346 97	349	478 48
10 — < 15	3 793	1 712	1 813 46	411	139 50	598	400 50	615	876 23
15 — < 20	2 205	909	1 211 39	137	46 22	270	177 03	438	643 09
20 — < 25	1 224	445	642 69	48	17 01	101	65 44	255	396 76
25 — < 30	677	199	367 86	14	4 10	52	35 58	105	173 96
30 — < 40	574	161	420 59	3	1 00	26	19 35	98	163 07
40 — < 50	191	43	91 44	3	90	6	4 13	24	43 77
50 — < 100	111	23	106 85	—	—	1	70	11	18 56
≥ 100	6	3	10 21	—	—	1	80	—	—
<b>TOT.</b>	<b>25 802</b>	<b>7 246</b>	<b>7 194 86</b>	<b>2 536</b>	<b>780 09</b>	<b>2 155</b>	<b>1 410 04</b>	<b>2 189</b>	<b>3 217 95</b>

## DUNES

0,01 — < 1	905	17	4 69	15	3 45	2	1 24	—	—
1 — < 2	405	29	19 16	13	3 26	8	5 16	8	10 74
2 — < 5	718	113	89 08	64	18 65	17	9 95	26	41 23
5 — < 7	435	122	89 10	50	16 10	48	31 59	21	30 12
7 — < 10	640	193	166 62	62	21 00	66	44 97	60	80 24
10 — < 15	803	251	308 45	48	16 41	88	62 23	94	135 76
15 — < 20	580	174	280 98	15	5 69	41	27 21	94	135 58
20 — < 25	413	124	182 89	13	4 59	18	11 00	82	118 99
25 — < 30	295	71	139 30	4	1 41	13	9 87	42	74 72
30 — < 40	362	77	202 40	2	70	16	12 25	44	77 11
40 — < 50	152	29	61 97	1	30	5	3 63	16	27 40
50 — < 100	106	20	99 00	—	—	1	70	8	14 71
≥ 100	3	1	80	—	—	1	80	—	—
<b>TOT.</b>	<b>5 817</b>	<b>1 221</b>	<b>1 644 44</b>	<b>287</b>	<b>91 56</b>	<b>324</b>	<b>220 60</b>	<b>495</b>	<b>746 60</b>

## REGION

0,01 — < 1	12 006	545	131 49	480	89 78	65	41 71	—	—
1 — < 2	4 522	489	244 74	307	72 78	98	65 69	84	106 27
2 — < 5	7 636	1 970	1 347 58	1 110	317 16	447	285 04	366	578 15
5 — < 7	3 872	1 749	1 508 97	683	227 68	600	394 19	385	557 48
7 — < 10	4 639	2 571	2 848 28	602	203 63	924	624 21	878	1 252 06
10 — < 15	4 013	2 476	3 621 92	291	100 35	731	497 99	1 224	1 833 62
15 — < 20	1 511	954	1 913 63	69	24 06	168	114 71	551	873 87
20 — < 25	542	317	658 29	11	3 59	44	29 47	195	321 08
25 — < 30	227	120	411 55	3	85	16	11 15	58	96 98
30 — < 40	143	84	262 23	2	85	8	5 15	42	75 12
40 — < 50	27	13	42 45	1	45	—	—	7	12 60
50 — < 100	13	4	17 60	—	—	—	—	3	4 60
≥ 100	1	1	5 33	—	—	—	—	—	—
<b>TOT.</b>	<b>39 152</b>	<b>11 293</b>	<b>13 014 06</b>	<b>3 559</b>	<b>1 041 18</b>	<b>3 101</b>	<b>2 069 31</b>	<b>3 793</b>	<b>5 711 83</b>

## CAM

0,01 — < 1	6 091	462	139 60	369	78 94	93	60 66	—	—
1 — < 2	2 209	340	187 77	180	47 04	94	61 70	66	79 03
2 — < 5	3 798	1 048	935 54	333	91 59	319	200 63	358	510 32
5 — < 7	1 592	744	1 001 43	121	36 42	178	114 65	373	550 46
7 — < 10	2 206	1 426	2 799 59	83	25 74	207	134 51	855	1 385 78
10 — < 15	2 519	1 920	5 400 27	48	15 59	136	91 00	1 003	1 712 78
15 — < 20	1 112	848	2 994 54	5	1 65	29	19 83	356	644 93
20 — < 25	345	267	1 179 23	1	32	7	4 64	88	167 05
25 — < 30	129	87	471 17	—	—	1	50	26	48 63
30 — < 40	73	50	285 02	—	—	—	—	10	17 10
40 — < 50	27	12	97 50	—	—	1	60	2	4 75
50 — < 100	33	14	176 82	—	—	—	—	1	2 00
≥ 100	12	7	159 82	—	—	—	—	—	—
<b>TOT.</b>	<b>20 146</b>	<b>7 225</b>	<b>15 828 30</b>	<b>1 140</b>	<b>297 29</b>	<b>1 065</b>	<b>688 72</b>	<b>3 138</b>	<b>5 122 83</b>



## L'IMPORTANCE DE LA SUPERFICIE EN PRAIRIES TEMPORAIRES

DE SUPERFICIE EN PRAIRIES TEMPORAIRES										Nombre d'exploitations sans prairies temporaires
3 < 5 ha		5 < 10 ha		10 < 20 ha		20 < 30 ha		30 ha et plus		
Ex- ploitations	ha a	Ex- ploitations	ha a	Ex- ploitations	ha a	Ex- ploitations	ha a	Ex- ploitations	ha a	

## FLANDRE OCCIDENTALE

—	—	—	—	—	—	—	—	—	—	4 631
—	—	—	—	—	—	—	—	—	—	1 827
14	48 68	—	—	—	—	—	—	—	—	3 160
16	57 31	4	22 05	—	—	—	—	—	—	1 657
41	148 91	13	73 04	—	—	—	—	—	—	1 995
60	217 23	27	170 00	1	10 00	—	—	—	—	2 081
34	118 58	24	152 50	6	73 97	—	—	—	—	1 296
36	124 38	3	18 73	2	20 37	—	—	—	—	779
15	50 93	10	67 32	3	35 97	—	—	—	—	478
19	68 02	10	64 73	3	45 84	1	22 48	1	36 10	413
8	28 64	2	14 00	—	—	—	—	—	—	148
7	24 90	1	5 00	1	11 00	2	46 69	—	—	88
1	4 08	1	5 33	—	—	—	—	—	—	3
<b>251</b>	<b>891 66</b>	<b>95</b>	<b>592 70</b>	<b>16</b>	<b>197 15</b>	<b>3</b>	<b>69 17</b>	<b>1</b>	<b>36 10</b>	<b>18 556</b>

## ET POLDERS

—	—	—	—	—	—	—	—	—	—	888
—	—	—	—	—	—	—	—	—	—	376
6	19 25	—	—	—	—	—	—	—	—	605
3	11 29	—	—	—	—	—	—	—	—	313
4	15 36	1	5 05	—	—	—	—	—	—	447
13	47 35	8	46 70	—	—	—	—	—	—	552
16	54 74	7	46 94	1	10 82	—	—	—	—	406
6	21 01	5	27 30	—	—	—	—	—	—	289
9	31 40	3	21 90	—	—	—	—	—	—	224
8	26 77	3	17 25	3	45 84	1	22 48	—	—	285
5	16 64	2	14 00	—	—	—	—	—	—	123
7	24 90	2	12 00	—	—	2	46 69	—	—	86
—	—	—	—	—	—	—	—	—	—	2
<b>77</b>	<b>268 71</b>	<b>31</b>	<b>191 14</b>	<b>4</b>	<b>56 66</b>	<b>3</b>	<b>69 17</b>	—	—	<b>4 596</b>

## SABLONNEUSE

—	—	—	—	—	—	—	—	—	—	11 461
—	—	—	—	—	—	—	—	—	—	4 033
47	167 23	—	—	—	—	—	—	—	—	5 666
67	252 70	14	76 92	—	—	—	—	—	—	2 123
110	420 25	57	348 13	—	—	—	—	—	—	2 068
129	457 89	90	612 40	11	119 67	—	—	—	—	1 537
98	343 40	48	306 29	20	251 30	—	—	—	—	557
47	161 68	16	101 85	4	40 62	—	—	—	—	225
21	77 53	14	98 97	6	73 47	2	52 60	—	—	107
19	69 23	12	75 78	—	—	—	—	1	36 10	59
3	10 80	1	6 00	1	12 60	—	—	—	—	14
—	—	—	—	1	13 00	—	—	—	—	9
—	—	1	5 33	—	—	—	—	—	—	—
<b>541</b>	<b>1 960 71</b>	<b>253</b>	<b>1 631 67</b>	<b>43</b>	<b>510 66</b>	<b>2</b>	<b>52 60</b>	<b>1</b>	<b>36 10</b>	<b>27 859</b>

## PINE

—	—	—	—	—	—	—	—	—	—	5 629
—	—	—	—	—	—	—	—	—	—	1 869
38	133 00	—	—	—	—	—	—	—	—	2 750
53	193 77	19	106 13	—	—	—	—	—	—	848
196	670 53	85	583 03	—	—	—	—	—	—	780
493	1 760 12	182	1 172 48	58	648 30	—	—	—	—	599
274	969 30	148	900 52	36	458 31	—	—	—	—	264
74	259 50	76	468 30	21	279 42	—	—	—	—	78
16	54 75	32	206 25	11	139 04	1	22 00	—	—	42
15	54 87	17	106 50	8	106 55	—	—	—	—	23
2	7 15	1	6 00	6	79 00	—	—	—	—	15
7	26 82	1	5 00	3	39 00	—	—	2	104 00	19
1	3 00	1	5 00	3	43 61	1	23 21	1	85 00	5
<b>1 169</b>	<b>4 132 81</b>	<b>562</b>	<b>3 559 21</b>	<b>146</b>	<b>1 793 23</b>	<b>2</b>	<b>45 21</b>	<b>3</b>	<b>189 00</b>	<b>12 921</b>

REPARTITION DES EXPLOITATIONS D'APRES LEUR TAILLE ET D'APRES

SUPERFICIE AGRICOLE UTILISEE	ha	Nombre d'exploitations avec terres	Exploitations avec superficie en prairies temporaires		EXPLOITATIONS PAR CLASSES					
			Ex-ploitations	ha a	< 50 a		50 a < 1 ha		1 < 3 ha	
					Ex-ploitations	ha a	Ex-ploitations	ha a	Ex-ploitations	ha a

REGION

0,01 — < 1	16 635	772	189 50	679	126 99	93	62 51	—	—
1 — < 2	4 535	464	192 79	327	67 89	84	56 22	53	68 68
2 — < 5	8 329	1 884	1 030 15	1 266	322 15	344	217 85	242	379 56
5 — < 7	4 085	1 262	808 12	724	209 71	332	211 66	179	263 04
7 — < 10	4 702	1 652	1 372 28	672	212 05	577	368 03	329	460 71
10 — < 15	4 813	1 740	1 899 30	501	159 06	568	373 26	558	803 38
15 — < 20	2 662	903	1 331 51	155	50 13	274	178 08	377	556 80
20 — < 25	1 420	442	857 36	54	17 75	122	82 34	199	309 55
25 — < 30	719	208	393 72	22	6 64	52	34 71	109	165 18
30 — < 40	521	147	419 79	6	2 07	26	16 95	74	112 57
40 — < 50	200	44	227 67	1	15	4	2 90	21	38 14
50 — < 100	199	41	318 10	—	—	3	1 82	15	25 65
≥ 100	34	8	118 68	—	—	1	75	1	1 50
<b>TOT.</b>	<b>48 854</b>	<b>9 567</b>	<b>9 158 97</b>	<b>4 407</b>	<b>1 174 59</b>	<b>2 480</b>	<b>1 607 08</b>	<b>2 157</b>	<b>3 184 76</b>

REGION

0,01 — < 1	6 793	247	92 21	167	36 87	80	55 34	—	—
1 — < 2	1 566	107	86 71	33	8 10	28	18 68	46	59 93
2 — < 5	3 090	320	315 11	145	36 31	64	43 30	86	144 20
5 — < 7	1 687	238	250 41	109	29 91	55	35 92	49	78 76
7 — < 10	2 386	414	487 00	156	46 50	115	74 23	107	177 71
10 — < 15	3 522	696	1 152 80	194	58 13	213	133 54	153	245 14
15 — < 20	2 821	549	1 087 74	108	33 12	157	102 46	160	237 24
20 — < 25	1 777	352	892 32	45	15 35	93	60 39	119	181 08
25 — < 30	1 146	182	479 28	21	6 08	41	29 47	68	101 90
30 — < 40	1 157	226	816 79	9	2 83	42	29 65	89	133 36
40 — < 50	564	89	393 07	4	1 36	11	6 84	35	57 26
50 — < 100	777	99	544 53	3	80	13	8 45	34	57 10
≥ 100	167	26	244 09	—	—	2	1 72	6	10 50
<b>TOT.</b>	<b>27 453</b>	<b>3 545</b>	<b>6 842 06</b>	<b>994</b>	<b>275 36</b>	<b>914</b>	<b>599 99</b>	<b>952</b>	<b>1 484 18</b>

REGION

0,01 — < 1	1 321	30	10 10	23	4 31	7	5 79	—	—
1 — < 2	453	9	8 17	3	92	2	1 35	4	5 90
2 — < 5	1 184	25	45 98	3	78	2	1 29	14	22 88
5 — < 7	743	12	28 34	—	—	3	1 86	6	9 69
7 — < 10	1 054	30	81 82	6	1 42	3	1 92	9	16 54
10 — < 15	1 484	45	110 42	7	2 43	14	9 16	11	16 10
15 — < 20	948	30	117 83	—	—	4	2 73	16	27 74
20 — < 25	472	26	104 38	1	32	1	80	15	23 76
25 — < 30	196	9	24 25	—	—	—	—	7	10 65
30 — < 40	143	8	29 68	—	—	—	—	6	10 68
40 — < 50	38	4	64 85	—	—	—	—	2	3 50
50 — < 100	28	2	3 95	—	—	—	—	2	3 95
≥ 100	—	—	—	—	—	—	—	—	—
<b>TOT.</b>	<b>8 064</b>	<b>230</b>	<b>629 77</b>	<b>43</b>	<b>10 18</b>	<b>36</b>	<b>24 90</b>	<b>92</b>	<b>151 39</b>

CAMPINE

0,01 — < 1	79	—	—	—	—	—	—	—	—
1 — < 2	8	—	—	—	—	—	—	—	—
2 — < 5	19	1	2 36	—	—	—	—	1	2 36
5 — < 7	7	1	20	1	20	—	—	—	—
7 — < 10	12	3	2 10	—	—	2	1 10	1	1 00
10 — < 15	17	4	17 08	—	—	—	—	3	3 10
15 — < 20	20	3	2 80	—	—	1	60	2	2 20
20 — < 25	14	1	1 50	—	—	—	—	1	1 50
25 — < 30	6	3	5 25	—	—	—	—	2	2 25
30 — < 40	5	—	—	—	—	—	—	—	—
40 — < 50	2	—	—	—	—	—	—	—	—
50 — < 100	1	—	—	—	—	—	—	—	—
≥ 100	—	—	—	—	—	—	—	—	—
<b>TOT.</b>	<b>190</b>	<b>16</b>	<b>31 29</b>	<b>1</b>	<b>20</b>	<b>3</b>	<b>1 70</b>	<b>10</b>	<b>12 41</b>

## L'IMPORTANCE DE LA SUPERFICIE EN PRAIRIES TEMPORAIRES

DE SUPERFICIE EN PRAIRIES TEMPORAIRES										Nombre d'exploitations sans prairies temporaires
3 < 5 ha		5 < 10 ha		10 < 20 ha		20 < 30 ha		30 ha et plus		
Exploitations	ha a	Exploitations	ha a	Exploitations	ha a	Exploitations	ha a	Exploitations	ha a	

## SABLO-LIMONEUSE

—	—	—	—	—	—	—	—	—	—	15 863
—	—	—	—	—	—	—	—	—	—	4 071
32	110 59	—	—	—	—	—	—	—	—	6 445
16	62 21	11	61 50	—	—	—	—	—	—	2 823
54	199 24	20	132 25	—	—	—	—	—	—	3 050
63	227 22	46	287 66	4	48 72	—	—	—	—	3 073
47	173 49	45	310 91	5	62 10	—	—	—	—	1 759
31	110 19	23	152 04	12	161 99	1	23 50	—	—	978
10	34 66	11	82 53	2	24 20	2	45 80	—	—	511
22	81 31	10	69 99	8	108 50	1	28 40	—	—	374
6	21 26	4	26 70	5	68 76	3	69 76	—	—	156
2	7 00	7	39 60	11	158 63	1	20 00	2	65 40	158
1	3 00	1	7 48	2	24 45	—	—	2	81 50	26
<b>284</b>	<b>1 030 17</b>	<b>178</b>	<b>1 170 66</b>	<b>49</b>	<b>657 35</b>	<b>8</b>	<b>187 46</b>	<b>4</b>	<b>146 90</b>	<b>39 287</b>

## LIMONEUSE

—	—	—	—	—	—	—	—	—	—	6 546
—	—	—	—	—	—	—	—	—	—	1 459
25	91 30	—	—	—	—	—	—	—	—	2 770
18	63 21	7	42 61	—	—	—	—	—	—	1 449
20	78 97	16	109 59	—	—	—	—	—	—	1 972
80	301 96	43	268 53	13	145 50	—	—	—	—	2 826
60	222 67	57	401 22	7	91 03	—	—	—	—	2 272
29	110 67	58	400 46	5	56 41	3	67 96	—	—	1 425
18	70 71	27	189 32	7	81 80	—	—	—	—	964
22	80 49	42	291 52	21	255 69	1	23 25	—	—	931
12	46 55	12	76 86	15	204 20	—	—	—	—	475
13	48 85	20	151 82	14	173 11	1	26 00	1	78 40	678
6	23 69	3	22 10	3	42 11	6	143 97	—	—	141
<b>303</b>	<b>1 139 07</b>	<b>285</b>	<b>1 954 03</b>	<b>85</b>	<b>1 049 85</b>	<b>11</b>	<b>261 18</b>	<b>1</b>	<b>78 40</b>	<b>23 908</b>

## HERBAGERE (LIEGE)

—	—	—	—	—	—	—	—	—	—	1 291
—	—	—	—	—	—	—	—	—	—	444
6	21 03	—	—	—	—	—	—	—	—	1 159
—	—	3	16 79	—	—	—	—	—	—	731
8	31 06	4	30 88	—	—	—	—	—	—	1 024
3	11 57	8	50 56	2	20 60	—	—	—	—	1 439
1	3 00	6	38 50	3	45 86	—	—	—	—	918
2	7 00	1	8 00	6	64 50	—	—	—	—	446
1	3 60	—	—	1	10 00	—	—	—	—	187
1	4 00	—	—	1	15 00	—	—	—	—	135
—	—	—	—	—	—	1	21 70	1	39 65	34
—	—	—	—	—	—	—	—	—	—	26
—	—	—	—	—	—	—	—	—	—	—
<b>22</b>	<b>81 26</b>	<b>22</b>	<b>144 73</b>	<b>13</b>	<b>155 96</b>	<b>1</b>	<b>21 70</b>	<b>1</b>	<b>39 65</b>	<b>7 834</b>

## HENNUYERE

—	—	—	—	—	—	—	—	—	—	79
—	—	—	—	—	—	—	—	—	—	8
—	—	—	—	—	—	—	—	—	—	18
—	—	—	—	—	—	—	—	—	—	6
—	—	—	—	—	—	—	—	—	—	9
—	—	—	—	1	13 98	—	—	—	—	13
—	—	—	—	—	—	—	—	—	—	17
—	—	—	—	—	—	—	—	—	—	13
1	3 00	—	—	—	—	—	—	—	—	3
—	—	—	—	—	—	—	—	—	—	5
—	—	—	—	—	—	—	—	—	—	2
—	—	—	—	—	—	—	—	—	—	1
—	—	—	—	—	—	—	—	—	—	—
<b>1</b>	<b>3 00</b>	<b>—</b>	<b>—</b>	<b>1</b>	<b>13 98</b>	<b>—</b>	<b>—</b>	<b>—</b>	<b>—</b>	<b>174</b>

## REPARTITION DES EXPLOITATIONS D'APRES LEUR TAILLE ET D'APRES

SUPERFICIE AGRICOLE UTILISEE	Nombre d'explo- itations avec terres	Exploitations avec superficie en prairies temporaires		EXPLOITATIONS PAR CLASSES					
				< 50 a		50 a < 1 ha		1 < 3 ha	
		Ex- ploi- tations	ha a	Ex- ploi- tations	ha a	Ex- ploi- tations	ha a	Ex- ploi- tations	ha a

## CON

0,01 — < 1	2 728	142	70 60	74	19 79	68	50 81	—	—
1 — < 2	645	46	54 25	3	92	8	6 24	35	47 09
2 — < 5	1 080	78	183 37	6	2 00	1	50	43	79 16
5 — < 7	449	38	130 01	3	95	3	2 20	8	14 79
7 — < 10	519	41	164 33	1	25	3	1 50	10	19 29
10 — < 15	688	80	359 03	7	3 01	5	3 39	24	36 67
15 — < 20	619	63	319 91	2	80	11	7 50	17	25 88
20 — < 25	543	86	455 65	4	1 25	8	5 91	39	62 68
25 — < 30	386	63	300 34	2	87	4	2 96	31	58 25
30 — < 40	520	85	563 50	1	40	3	2 37	36	66 41
40 — < 50	294	53	476 85	—	—	2	1 71	19	32 17
50 — < 100	624	105	1 115 29	1	40	4	2 30	22	37 81
≥ 100	128	19	270 92	—	—	—	—	4	8 20
<b>TOT.</b>	<b>9 223</b>	<b>899</b>	<b>4 464 05</b>	<b>104</b>	<b>30 64</b>	<b>120</b>	<b>87 39</b>	<b>288</b>	<b>488 40</b>

## HAUTE

0,01 — < 1	216	1	46	1	46	—	—	—	—
1 — < 2	163	—	—	—	—	—	—	—	—
2 — < 5	795	5	3 60	2	35	1	50	2	2 75
5 — < 7	604	3	7 10	—	—	1	60	—	—
7 — < 10	838	11	40 85	1	25	3	1 75	2	2 10
10 — < 15	869	15	44 65	1	40	2	1 25	6	11 50
15 — < 20	372	9	40 10	—	—	1	75	3	5 25
20 — < 25	102	4	35 00	—	—	—	—	1	1 00
25 — < 30	23	—	—	—	—	—	—	—	—
30 — < 40	13	1	3 00	—	—	—	—	—	—
40 — < 50	4	—	—	—	—	—	—	—	—
50 — < 100	1	—	—	—	—	—	—	—	—
≥ 100	1	—	—	—	—	—	—	—	—
<b>TOT.</b>	<b>4 001</b>	<b>49</b>	<b>174 76</b>	<b>5</b>	<b>1 46</b>	<b>8</b>	<b>4 85</b>	<b>14</b>	<b>22 60</b>

## REGION

0,01 — < 1	210	1	95	—	—	1	95	—	—
1 — < 2	55	1	65	—	—	1	65	—	—
2 — < 5	118	1	4 50	—	—	—	—	—	—
5 — < 7	89	2	5 46	—	—	1	71	—	—
7 — < 10	103	2	2 50	—	—	1	50	1	2 00
10 — < 15	165	1	3 00	—	—	—	—	—	—
15 — < 20	176	7	7 72	1	32	2	1 40	4	6 00
20 — < 25	105	7	15 76	—	—	1	90	5	7 26
25 — < 30	73	10	9 54	1	40	5	3 54	4	5 60
30 — < 40	70	14	25 42	—	—	2	1 40	9	14 12
40 — < 50	33	6	30 80	—	—	1	90	3	5 30
50 — < 100	24	4	15 05	—	—	—	—	3	5 80
≥ 100	—	—	—	—	—	—	—	—	—
<b>TOT.</b>	<b>1 221</b>	<b>56</b>	<b>121 35</b>	<b>2</b>	<b>72</b>	<b>15</b>	<b>10 95</b>	<b>29</b>	<b>46 08</b>

## FA

0,01 — < 1	626	23	9 08	15	3 28	8	5 80	—	—
1 — < 2	205	5	5 75	—	—	2	1 00	3	4 75
2 — < 5	492	21	39 72	4	1 01	3	2 15	9	19 07
5 — < 7	202	4	8 76	1	20	1	90	1	2 66
7 — < 10	311	21	76 08	1	20	3	2 15	7	13 98
10 — < 15	386	19	69 89	—	—	1	82	9	15 48
15 — < 20	438	45	120 88	6	2 09	9	6 25	15	23 31
20 — < 25	354	42	172 59	2	50	7	4 72	18	31 10
25 — < 30	289	36	125 85	1	35	3	2 23	16	26 50
30 — < 40	358	57	367 38	1	40	2	1 37	19	34 32
40 — < 50	165	18	114 25	—	—	—	—	8	15 85
50 — < 100	225	43	353 87	—	—	2	1 10	3	7 60
≥ 100	19	5	42 00	—	—	—	—	—	—
<b>TOT.</b>	<b>4 070</b>	<b>339</b>	<b>1 506 10</b>	<b>31</b>	<b>8 03</b>	<b>41</b>	<b>28 49</b>	<b>108</b>	<b>194 62</b>

## L'IMPORTANCE DE LA SUPERFICIE EN PRAIRIES TEMPORAIRES

DE SUPERFICIE EN PRAIRIES TEMPORAIRES										Nombre d'exploitations sans prairies temporaires
3 < 5 ha		5 < 10 ha		10 < 20 ha		20 < 30 ha		30 ha et plus		
Exploitations	ha a	Exploitations	ha a	Exploitations	ha a	Exploitations	ha a	Exploitations	ha a	

## DROZ

—	—	—	—	—	—	—	—	—	—	2 586
—	—	—	—	—	—	—	—	—	—	599
28	101 71	—	—	—	—	—	—	—	—	1 002
12	46 62	12	65 45	—	—	—	—	—	—	411
13	46 14	14	97 15	—	—	—	—	—	—	478
16	58 00	18	133 92	10	124 04	—	—	—	—	608
7	22 85	13	89 45	13	173 43	—	—	—	—	556
4	15 43	13	92 73	16	231 65	2	46 00	—	—	457
7	25 85	8	58 58	10	133 33	1	20 50	—	—	323
13	46 05	10	66 03	16	221 30	4	87 64	2	73 30	435
8	31 39	6	43 80	13	207 27	2	40 25	3	120 26	241
17	60 03	22	145 06	16	203 50	16	394 57	7	271 62	519
1	4 00	4	31 95	4	50 75	2	42 00	4	134 02	109
<b>126</b>	<b>458 07</b>	<b>120</b>	<b>824 12</b>	<b>98</b>	<b>1 345 27</b>	<b>27</b>	<b>630 96</b>	<b>16</b>	<b>599 20</b>	<b>8 324</b>

## ARDENNE

—	—	—	—	—	—	—	—	—	—	215
—	—	—	—	—	—	—	—	—	—	163
—	—	—	—	—	—	—	—	—	—	790
2	6 50	—	—	—	—	—	—	—	—	601
1	3 75	4	33 00	—	—	—	—	—	—	827
3	12 00	3	19 50	—	—	—	—	—	—	854
—	—	5	34 10	—	—	—	—	—	—	363
—	—	1	5 00	2	29 00	—	—	—	—	98
—	—	—	—	—	—	—	—	—	—	23
1	3 00	—	—	—	—	—	—	—	—	12
—	—	—	—	—	—	—	—	—	—	4
—	—	—	—	—	—	—	—	—	—	1
—	—	—	—	—	—	—	—	—	—	1
<b>7</b>	<b>25 25</b>	<b>13</b>	<b>91 60</b>	<b>2</b>	<b>29 00</b>	<b>—</b>	<b>—</b>	<b>—</b>	<b>—</b>	<b>3 952</b>

## HERBAGERE (FAGNE)

—	—	—	—	—	—	—	—	—	—	209
—	—	—	—	—	—	—	—	—	—	54
1	4 50	—	—	—	—	—	—	—	—	117
1	4 75	—	—	—	—	—	—	—	—	87
—	—	—	—	—	—	—	—	—	—	101
1	3 00	—	—	—	—	—	—	—	—	164
—	—	—	—	—	—	—	—	—	—	169
—	—	1	7 60	—	—	—	—	—	—	98
—	—	—	—	—	—	—	—	—	—	63
3	9 90	—	—	—	—	—	—	—	—	56
—	—	1	5 00	1	19 60	—	—	—	—	27
—	—	1	9 25	—	—	—	—	—	—	20
—	—	—	—	—	—	—	—	—	—	—
<b>6</b>	<b>22 15</b>	<b>3</b>	<b>21 85</b>	<b>1</b>	<b>19 60</b>	<b>—</b>	<b>—</b>	<b>—</b>	<b>—</b>	<b>1 165</b>

## MENNE

—	—	—	—	—	—	—	—	—	—	603
—	—	—	—	—	—	—	—	—	—	200
5	17 49	—	—	—	—	—	—	—	—	471
—	—	1	5 00	—	—	—	—	—	—	198
4	14 58	6	45 17	—	—	—	—	—	—	290
6	23 57	2	15 50	1	14 52	—	—	—	—	367
8	31 13	5	32 20	2	25 90	—	—	—	—	393
1	3 30	8	52 27	6	80 70	—	—	—	—	312
7	23 75	6	36 15	3	36 87	—	—	—	—	253
11	42 75	12	65 07	7	91 26	3	72 01	2	60 20	301
4	14 75	3	18 65	1	10 00	1	20 00	1	35 00	147
10	37 89	15	100 70	9	112 02	3	63 16	1	31 40	182
1	3 00	3	22 00	1	17 00	—	—	—	—	14
<b>57</b>	<b>212 21</b>	<b>61</b>	<b>392 71</b>	<b>30</b>	<b>388 27</b>	<b>7</b>	<b>155 17</b>	<b>4</b>	<b>126 60</b>	<b>3 731</b>

## REPARTITION DES EXPLOITATIONS D'APRES LEUR TAILLE ET D'APRES

SUPERFICIE AGRICOLE UTILISEE	ha	Nombre d'exploit- ations avec terres	Exploitations avec superficie en prairies temporaires		EXPLOITATIONS PAR CLASSES					
			Ex- ploit- ations	ha a	< 50 a		50 a < 1 ha		1 < 3 ha	
					Ex- ploit- ations	ha a	Ex- ploit- ations	ha a	Ex- ploit- ations	ha a

A R										
0,01 — <	1	1 146	96	46 68	54	16 03	42	30 65	—	—
1 — <	2	460	78	57 96	25	7 83	31	21 48	22	28 65
2 — <	5	1 228	276	398 95	13	4 28	45	30 23	202	302 14
5 — <	7	666	179	357 79	7	1 89	15	10 31	131	250 29
7 — <	10	880	277	747 70	6	1 77	13	9 06	146	304 27
10 — <	15	1 285	418	1 625 36	7	1 84	8	5 68	98	194 62
15 — <	20	1 154	435	2 239 17	1	20	4	2 26	61	110 56
20 — <	25	850	344	2 118 30	2	70	8	5 35	36	61 70
25 — <	30	496	210	1 528 08	—	—	5	3 90	19	40 99
30 — <	40	480	195	1 639 86	1	25	2	1 20	24	41 04
40 — <	50	174	78	802 29	—	—	1	50	4	5 80
50 — <	100	129	69	1 119 22	—	—	1	90	2	3 50
≥ 100		8	6	158 08	—	—	—	—	—	—
<b>TOT.</b>		<b>8 956</b>	<b>2 661</b>	<b>12 839 44</b>	<b>116</b>	<b>34 79</b>	<b>175</b>	<b>121 52</b>	<b>745</b>	<b>1 343 56</b>

REGION										
0,01 — <	1	309	6	3 40	2	47	4	2 93	—	—
1 — <	2	147	8	6 61	1	30	5	3 63	2	2 68
2 — <	5	312	10	15 82	1	20	3	2 40	5	9 52
5 — <	7	154	8	14 30	—	—	2	1 00	5	8 30
7 — <	10	184	17	33 18	—	—	6	3 98	5	10 73
10 — <	15	274	21	58 31	2	70	5	3 50	6	10 05
15 — <	20	229	22	79 81	2	72	7	5 26	5	7 91
20 — <	25	217	34	95 77	—	—	5	2 76	18	29 94
25 — <	30	142	18	70 28	—	—	—	—	8	13 08
30 — <	40	191	27	78 51	—	—	—	—	19	35 38
40 — <	50	92	19	105 54	—	—	5	2 90	6	13 43
50 — <	100	62	12	61 20	—	—	—	—	3	6 60
≥ 100		2	1	8 00	—	—	—	—	—	—
<b>TOT.</b>		<b>2 315</b>	<b>203</b>	<b>630 73</b>	<b>9</b>	<b>2 76</b>	<b>42</b>	<b>28 36</b>	<b>82</b>	<b>147 62</b>

LE										
CATEGORIE 1 : AGRICULTEURS										
0,01 — <	1	4 318	312	104 46	237	53 79	75	50 67	—	—
1 — <	2	4 290	548	269 97	340	77 69	122	82 42	86	109 86
2 — <	5	17 403	4 154	2 897 24	2 311	624 60	873	553 35	855	1 317 44
5 — <	7	12 194	3 958	3 676 59	1 589	491 00	1 145	744 76	1 003	1 523 19
7 — <	10	16 811	6 367	8 207 16	1 545	498 69	1 874	1 235 55	2 283	3 515 81
10 — <	15	19 884	7 536	14 296 23	1 089	353 57	1 751	1 168 28	3 122	4 911 18
15 — <	20	12 333	3 996	10 263 87	362	118 00	706	467 94	1 650	2 638 66
20 — <	25	7 006	2 023	6 667 35	132	44 17	311	206 19	805	1 297 47
25 — <	30	4 049	1 002	3 885 97	51	15 95	139	97 58	386	638 29
30 — <	40	3 971	961	4 614 04	22	7 50	100	69 84	369	611 71
40 — <	50	1 734	355	2 337 54	7	2 26	29	19 48	119	210 05
50 — <	100	2 175	400	3 668 63	3	1 04	24	15 27	94	166 74
≥ 100		359	68	954 78	—	—	4	3 27	11	20 20
<b>TOT.</b>		<b>106 527</b>	<b>31 680</b>	<b>61 843 83</b>	<b>7 688</b>	<b>2 288 26</b>	<b>7 153</b>	<b>4 714 60</b>	<b>10 783</b>	<b>16 960 60</b>

CATEGORIE 2 : HORTICULTEURS										
0,01 — <	1	5 877	94	19 11	87	14 86	7	4 25	—	—
1 — <	2	2 115	126	52 21	88	20 93	26	16 80	12	14 48
2 — <	5	1 836	225	136 67	122	31 05	58	37 67	44	64 95
5 — <	7	374	50	27 77	30	8 74	12	7 75	7	8 13
7 — <	10	322	51	54 07	14	4 65	13	8 70	23	35 72
10 — <	15	178	32	35 58	8	2 34	12	8 20	10	13 54
15 — <	20	63	10	44 85	1	38	1	60	2	3 61
20 — <	25	34	4	9 70	—	—	—	60	2	3 52
25 — <	30	19	3	7 40	1	15	—	—	1	2 50
30 — <	40	17	1	19 24	—	—	—	—	—	—
40 — <	50	8	3	4 65	—	—	1	50	2	4 15
50 — <	100	9	2	1 51	1	16	—	—	1	1 35
≥ 100		2	—	—	—	—	—	—	—	—
<b>TOT.</b>		<b>10 854</b>	<b>601</b>	<b>412 76</b>	<b>352</b>	<b>83 26</b>	<b>131</b>	<b>85 07</b>	<b>104</b>	<b>151 95</b>

## L'IMPORTANCE DE LA SUPERFICIE EN PRAIRIES TEMPORAIRES

DE SUPERFICIE EN PRAIRIES TEMPORAIRES										Nombre d'exploitations sans prairies temporaires
3 < 5 ha		5 < 10 ha		10 < 20 ha		20 < 30 ha		30 ha et plus		
Ex- ploi- tations	ha a	Ex- ploi- tations	ha a	Ex- ploi- tations	ha a	Ex- ploi- tations	ha a	Ex- ploi- tations	ha a	

## DENNE

—	—	—	—	—	—	—	—	—	—	1 050
—	—	—	—	—	—	—	—	—	—	382
16	62 30	—	—	—	—	—	—	—	—	952
23	78 83	3	16 47	—	—	—	—	—	—	487
97	336 43	15	96 17	—	—	—	—	—	—	603
207	789 42	93	581 55	5	52 25	—	—	—	—	867
125	495 96	223	1 377 32	21	252 87	—	—	—	—	719
59	230 00	208	1 404 99	30	395 56	1	20 00	—	—	506
22	83 06	125	907 71	36	429 46	3	62 96	—	—	286
17	61 25	77	570 93	67	798 79	7	166 40	—	—	285
4	16 20	27	207 88	39	499 41	3	72 50	—	—	96
7	24 25	11	76 69	29	405 87	9	213 08	10	394 93	60
—	—	—	—	3	44 00	1	29 00	2	85 08	2
<b>577</b>	<b>2 177 70</b>	<b>782</b>	<b>5 239 71</b>	<b>230</b>	<b>2 878 21</b>	<b>24</b>	<b>563 94</b>	<b>12</b>	<b>480 01</b>	<b>6 295</b>

## JURASSIQUE

—	—	—	—	—	—	—	—	—	—	303
—	—	—	—	—	—	—	—	—	—	139
1	3 70	—	—	—	—	—	—	—	—	302
—	—	1	5 00	—	—	—	—	—	—	146
5	18 10	—	—	—	—	—	—	—	—	167
4	15 03	3	19 03	1	10 00	—	—	—	—	253
2	6 24	3	19 21	3	40 47	—	—	—	—	207
4	13 24	7	49 83	—	—	—	—	—	—	183
4	14 00	4	23 00	2	20 20	—	—	—	—	124
5	19 63	2	10 20	1	13 30	—	—	—	—	164
2	6 65	1	5 26	4	55 30	1	22 00	—	—	73
5	19 10	1	5 00	3	30 50	—	—	—	—	50
—	—	1	8 00	—	—	—	—	—	—	1
<b>32</b>	<b>115 69</b>	<b>23</b>	<b>144 53</b>	<b>14</b>	<b>169 77</b>	<b>1</b>	<b>22 00</b>	<b>—</b>	<b>—</b>	<b>2 112</b>

## ROYAUME

## ET ELEVEURS PROFESSIONNELS

—	—	—	—	—	—	—	—	—	—	4 006
—	—	—	—	—	—	—	—	—	—	3 742
115	401 85	—	—	—	—	—	—	—	—	13 249
167	615 36	54	302 28	—	—	—	—	—	—	8 236
476	1 705 88	189	1 251 23	—	—	—	—	—	—	10 444
991	3 609 44	482	3 110 26	101	1 143 50	—	—	—	—	12 348
627	2 282 93	548	3 475 90	103	1 280 44	—	—	—	—	8 337
256	928 02	412	2 737 75	102	1 339 85	5	113 90	—	—	4 983
114	413 56	227	1 606 56	77	936 77	8	177 26	—	—	3 047
134	486 55	184	1 267 77	131	1 636 99	17	400 18	4	133 50	3 010
44	163 99	57	402 15	84	1 138 14	11	246 21	4	155 26	1 379
63	230 45	80	545 12	83	1 102 26	31	734 00	22	873 75	1 775
9	33 69	12	91 53	13	182 31	10	238 18	9	385 60	291
<b>2 996</b>	<b>10 871 72</b>	<b>2 245</b>	<b>14 790 55</b>	<b>694</b>	<b>8 760 26</b>	<b>82</b>	<b>1 909 73</b>	<b>39</b>	<b>1 548 11</b>	<b>74 847</b>

## PROFESSIONNELS

—	—	—	—	—	—	—	—	—	—	5 783
—	—	—	—	—	—	—	—	—	—	1 989
1	3 00	—	—	—	—	—	—	—	—	1 611
1	3 15	—	—	—	—	—	—	—	—	324
—	—	1	5 00	—	—	—	—	—	—	271
1	4 00	1	7 50	—	—	—	—	—	—	146
4	15 16	1	7 10	1	18 00	—	—	—	—	53
—	—	1	5 58	—	—	—	—	—	—	30
1	4 75	—	—	—	—	—	—	—	—	16
—	—	—	—	1	19 24	—	—	—	—	16
—	—	—	—	—	—	—	—	—	—	5
—	—	—	—	—	—	—	—	—	—	7
—	—	—	—	—	—	—	—	—	—	2
<b>8</b>	<b>30 06</b>	<b>4</b>	<b>25 18</b>	<b>2</b>	<b>37 24</b>	<b>—</b>	<b>—</b>	<b>—</b>	<b>—</b>	<b>10 253</b>

## REPARTITION DES EXPLOITATIONS D'APRES LEUR TAILLE ET D'APRES

SUPERFICIE AGRICOLE UTILISEE	Nombre d'exploitations avec terres	Exploitations avec superficie en prairies temporaires		EXPLOITATIONS PAR CLASSES					
				< 50 a		50 a < 1 ha		1 < 3 ha	
		Ex-ploitations	ha a	Ex-ploitations	ha a	Ex-ploitations	ha a	Ex-ploitations	ha a

## CATEGORIE 3 : AUTRES PRODUCTEURS

0,01 — < 1	38 417	1 930	573 12	1 551	311 16	379	261 96	—	—
1 — < 2	8 841	888	527 66	462	109 92	209	139 78	217	277 96
2 — < 5	9 413	1 361	1 350 61	514	138 83	314	202 02	448	696 31
5 — < 7	1 973	348	494 26	78	22 94	81	52 58	147	231 73
7 — < 10	1 309	234	552 51	31	9 44	36	23 66	99	166 69
10 — < 15	743	107	323 05	9	2 01	4	2 96	51	84 74
15 — < 20	238	35	219 90	1	40	1	50	9	15 00
20 — < 25	105	17	86 89	1	20	2	1 49	7	10 60
25 — < 30	52	11	65 09	1	35	1	75	3	3 94
30 — < 40	40	3	38 60	—	—	1	50	1	2 00
40 — < 50	23	3	48 65	—	—	—	—	1	1 00
50 — < 100	24	3	86 00	—	—	—	—	—	—
≥ 100	9	2	19 00	—	—	—	—	—	—
<b>TOT.</b>	<b>61 187</b>	<b>4 942</b>	<b>4 385 34</b>	<b>2 648</b>	<b>595 25</b>	<b>1 028</b>	<b>686 20</b>	<b>983</b>	<b>1 489 97</b>

## CATEGORIE 4 :

0,01 — < 1	453	6	2 07	4	56	2	1 51	—	—
1 — < 2	127	14	14 72	2	50	4	2 80	8	11 42
2 — < 5	147	12	27 24	—	—	1	80	7	12 64
5 — < 7	44	6	11 37	2	38	1	50	1	2 54
7 — < 10	32	6	8 59	1	40	—	—	5	8 19
10 — < 15	33	11	15 62	—	—	4	2 38	6	8 74
15 — < 20	8	1	8 00	—	—	—	—	—	—
20 — < 25	9	2	5 10	—	—	—	—	2	5 10
25 — < 30	7	1	15	1	15	—	—	—	—
30 — < 40	8	6	21 70	—	—	—	—	2	3 50
40 — < 50	7	4	26 40	—	—	—	—	1	1 00
50 — < 100	14	8	68 49	—	—	—	—	1	1 23
≥ 100	5	4	33 94	—	—	—	—	—	—
<b>TOT.</b>	<b>894</b>	<b>81</b>	<b>243 39</b>	<b>10</b>	<b>1 99</b>	<b>12</b>	<b>7 99</b>	<b>33</b>	<b>54 36</b>

## ENSEMBLE

0,01 — < 1	49 065	2 342	698 76	1 879	380 37	463	318 39	—	—
1 — < 2	15 373	1 576	864 56	892	209 04	361	241 80	323	413 72
2 — < 5	28 799	5 752	4 411 76	2 947	794 48	1 246	793 84	1 354	2 091 34
5 — < 7	14 585	4 362	4 209 99	1 699	523 06	1 239	805 59	1 158	1 765 59
7 — < 10	18 474	6 658	8 822 33	1 591	513 18	1 923	1 267 91	2 410	3 726 41
10 — < 15	20 838	7 686	14 670 48	1 106	357 92	1 771	1 181 82	3 189	5 018 20
15 — < 20	12 642	4 042	10 536 62	364	118 78	708	469 04	1 661	2 657 27
20 — < 25	7 154	2 046	6 769 04	133	44 37	314	208 28	816	1 316 69
25 — < 30	4 127	1 017	3 958 61	54	16 60	140	98 33	390	644 73
30 — < 40	4 036	971	4 693 58	22	7 50	101	70 34	372	617 21
40 — < 50	1 772	365	2 417 24	7	2 26	30	19 98	123	216 20
50 — < 100	2 222	413	3 824 63	4	1 20	24	15 27	96	169 32
≥ 100	375	74	1 007 72	—	—	4	3 27	11	20 20
<b>TOT.</b>	<b>179 462</b>	<b>37 304</b>	<b>66 885 32</b>	<b>10 698</b>	<b>2 968 76</b>	<b>8 324</b>	<b>5 493 86</b>	<b>11 903</b>	<b>18 656 88</b>



## L'IMPORTANCE DE LA SUPERFICIE EN PRAIRIES TEMPORAIRES

DE SUPERFICIE EN PRAIRIES TEMPORAIRES										Nombre d'explo- itations sans prairies temporaires
3 < 5 ha		5 < 10 ha		10 < 20 ha		20 < 30 ha		30 ha et plus		
Ex- plo- itations	ha a	Ex- plo- itations	ha a	Ex- plo- itations	ha a	Ex- plo- itations	ha a	Ex- plo- itations	ha a	

## PRODUISANT POUR LA VENTE

—	—	—	—	—	—	—	—	—	—	36 487
—	—	—	—	—	—	—	—	—	—	7 953
85	313 45	—	—	—	—	—	—	—	—	8 052
25	93 42	17	93 59	—	—	—	—	—	—	1 625
36	128 53	32	224 19	—	—	—	—	—	—	1 075
25	89 19	13	90 07	5	54 08	—	—	—	—	636
7	24 69	10	65 66	7	113 65	—	—	—	—	203
1	4 00	4	27 04	—	—	2	43 56	—	—	88
1	4 00	3	17 85	1	11 60	1	26 60	—	—	41
—	—	—	—	—	—	—	—	1	36 10	37
—	—	1	8 00	—	—	—	—	1	39 65	20
1	4 00	—	—	1	10 00	—	—	1	72 00	21
—	—	1	5 00	1	14 00	—	—	—	—	7
<b>181</b>	<b>661 28</b>	<b>81</b>	<b>531 40</b>	<b>15</b>	<b>203 33</b>	<b>3</b>	<b>70 16</b>	<b>3</b>	<b>147 75</b>	<b>56 245</b>

## ETABLISSEMENTS SPECIAUX

—	—	—	—	—	—	—	—	—	—	447
—	—	—	—	—	—	—	—	—	—	113
4	13 80	—	—	—	—	—	—	—	—	135
2	7 95	—	—	—	—	—	—	—	—	38
—	—	—	—	—	—	—	—	—	—	26
1	4 50	—	—	—	—	—	—	—	—	22
—	—	1	8 00	—	—	—	—	—	—	7
—	—	—	—	—	—	—	—	—	—	7
—	—	—	—	—	—	—	—	—	—	6
3	12 70	1	5 50	—	—	—	—	—	—	2
2	7 40	—	—	1	18 00	—	—	—	—	3
4	14 39	—	—	2	23 37	1	29 50	—	—	6
1	3 00	1	5 33	2	25 61	—	—	—	—	1
<b>17</b>	<b>63 74</b>	<b>3</b>	<b>18 83</b>	<b>5</b>	<b>66 98</b>	<b>1</b>	<b>29 50</b>	<b>—</b>	<b>—</b>	<b>813</b>

## DES CATEGORIES (1 à 4)

—	—	—	—	—	—	—	—	—	—	46 723
—	—	—	—	—	—	—	—	—	—	13 797
205	732 10	—	—	—	—	—	—	—	—	23 047
195	719 88	71	395 87	—	—	—	—	—	—	10 223
512	1 834 41	222	1 480 42	—	—	—	—	—	—	11 816
1 018	3 707 13	496	3 207 83	106	1 197 58	—	—	—	—	13 152
638	2 322 78	560	3 556 66	111	1 412 09	—	—	—	—	8 600
257	932 02	417	2 770 37	102	1 339 85	7	157 46	—	—	5 108
116	422 31	230	1 624 41	78	948 37	9	203 86	—	—	3 110
137	499 25	185	1 273 27	132	1 656 23	17	400 18	5	169 60	3 065
46	171 39	58	410 15	85	1 156 14	11	246 21	5	194 91	1 407
68	248 84	80	545 12	86	1 135 63	32	763 50	23	945 75	1 809
10	36 69	14	101 86	16	221 92	10	238 18	9	385 60	301
<b>3 202</b>	<b>11 626 80</b>	<b>2 333</b>	<b>15 365 96</b>	<b>716</b>	<b>9 067 81</b>	<b>86</b>	<b>2 009 39</b>	<b>42</b>	<b>1 695 86</b>	<b>142 158</b>

## REPARTITION DES EXPLOITATIONS D'APRES LEUR TAILLE ET D'APRES

SUPERFICIE AGRICOLE UTILISEE	Nombre d'explo- itations avec terres	Exploitations avec superficie en prairies permanentes		EXPLOITATIONS PAR CLASSES					
				< 50 a		50 a < 1 ha		1 < 3 ha	
		Ex- ploi- tations	ha a	Ex- ploi- tations	ha a	Ex- ploi- tations	ha a	Ex- ploi- tations	ha a
ha									

## PROVINCE

0,01 — < 1	5 847	2 966	1 219 57	1 789	447 30	1 177	772 27	—	—
1 — < 2	2 560	1 970	1 763 25	356	107 72	682	484 60	932	1 170 93
2 — < 5	3 819	3 366	7 175 76	74	23 16	240	171 47	2 339	4 485 20
5 — < 7	1 596	1 478	5 702 21	6	1 45	19	13 43	283	618 02
7 — < 10	2 096	1 959	10 799 35	2	60	13	9 57	95	200 60
10 — < 15	2 143	2 023	16 110 62	1	40	2	1 00	33	62 62
15 — < 20	893	855	9 665 78	—	—	—	—	5	10 13
20 — < 25	293	283	4 106 53	—	—	—	—	3	6 00
25 — < 30	102	98	1 689 22	—	—	—	—	2	3 00
30 — < 40	51	50	943 99	—	—	—	—	3	5 17
40 — < 50	16	15	397 70	—	—	—	—	—	—
50 — < 100	20	16	451 62	—	—	1	50	—	—
≥ 100	7	5	442 57	—	—	—	—	—	—
<b>TOT.</b>	<b>19 443</b>	<b>15 084</b>	<b>60 468 17</b>	<b>2 228</b>	<b>580 63</b>	<b>2 134</b>	<b>1 452 84</b>	<b>3 695</b>	<b>6 561 67</b>

## PROVINCE

0,01 — < 1	13 121	4 748	1 640 18	3 457	780 13	1 291	860 05	—	—
1 — < 2	2 982	1 903	1 435 33	606	168 31	658	452 86	639	814 16
2 — < 5	5 254	4 064	5 770 22	604	171 28	860	616 64	2 316	3 949 77
5 — < 7	2 107	1 799	4 204 02	111	31 59	181	127 68	956	1 892 30
7 — < 10	2 177	1 940	6 243 08	66	18 63	135	95 63	698	1 407 34
10 — < 15	2 169	2 004	8 955 16	37	10 76	56	39 89	472	959 50
15 — < 20	1 196	1 117	6 635 98	9	2 35	13	8 44	153	328 19
20 — < 25	681	630	4 627 66	7	2 57	9	5 45	66	132 93
25 — < 30	379	364	3 094 28	—	—	3	1 55	28	57 56
30 — < 40	398	372	3 598 95	2	43	3	2 10	21	43 49
40 — < 50	188	176	1 866 61	—	—	4	2 55	7	15 52
50 — < 100	296	268	3 745 05	—	—	2	1 45	15	30 17
≥ 100	59	43	785 77	—	—	—	—	1	2 27
<b>TOT.</b>	<b>31 007</b>	<b>19 428</b>	<b>52 602 29</b>	<b>4 899</b>	<b>1 186 05</b>	<b>3 215</b>	<b>2 214 29</b>	<b>5 372</b>	<b>9 633 20</b>

## PROVINCE

0,01 — < 1	3 935	3 020	1 614 04	1 384	393 37	1 636	1 220 67	—	—
1 — < 2	954	831	1 017 18	54	16 23	124	96 07	653	904 88
2 — < 5	1 941	1 782	4 480 16	26	8 49	94	67 58	1 085	2 254 99
5 — < 7	1 023	974	3 877 10	10	3 18	24	16 72	276	589 43
7 — < 10	1 485	1 438	6 856 72	8	2 25	29	19 73	327	702 66
10 — < 15	2 266	2 179	13 117 69	7	2 59	23	15 76	310	652 18
15 — < 20	2 070	1 999	16 451 17	6	2 02	10	7 79	110	249 40
20 — < 25	1 405	1 355	13 643 34	2	32	6	4 40	39	86 01
25 — < 30	930	907	10 665 64	1	30	3	1 90	25	52 56
30 — < 40	908	872	12 287 42	2	72	4	2 85	26	48 63
40 — < 50	437	420	6 528 17	1	25	2	1 40	16	29 48
50 — < 100	434	408	7 358 61	2	66	4	2 16	14	25 31
≥ 100	63	54	1 109 09	1	31	1	80	3	5 90
<b>TOT.</b>	<b>17 851</b>	<b>16 239</b>	<b>99 006 33</b>	<b>1 504</b>	<b>430 69</b>	<b>1 960</b>	<b>1 457 83</b>	<b>2 884</b>	<b>5 601 43</b>

## PROVINCE

0,01 — < 1	3 001	2 138	1 076 99	1 059	266 40	1 079	810 59	—	—
1 — < 2	918	807	1 059 67	27	8 24	65	50 71	715	1 000 72
2 — < 5	2 404	2 278	7 149 22	29	7 96	41	31 31	884	2 007 24
5 — < 7	1 540	1 497	7 890 74	11	3 01	11	7 75	97	187 12
7 — < 10	2 142	2 091	15 431 53	10	3 65	22	15 90	141	263 87
10 — < 15	2 773	2 735	27 983 45	10	3 29	15	10 39	169	341 56
15 — < 20	1 715	1 688	22 554 09	1	26	13	9 30	85	176 59
20 — < 25	862	838	12 802 22	2	87	4	2 95	41	78 06
25 — < 30	437	422	6 878 09	—	—	5	3 37	19	44 21
30 — < 40	410	390	6 972 01	2	86	4	2 82	11	23 75
40 — < 50	198	184	3 216 30	—	—	2	1 40	13	24 37
50 — < 100	368	339	6 201 68	2	61	4	2 96	22	40 39
≥ 100	64	59	1 377 13	—	—	1	90	5	9 25
<b>TOT.</b>	<b>16 832</b>	<b>15 466</b>	<b>120 593 12</b>	<b>1 153</b>	<b>295 15</b>	<b>1 266</b>	<b>950 35</b>	<b>2 202</b>	<b>4 197 13</b>

## L'IMPORTANCE DE LA SUPERFICIE EN PRAIRIES PERMANENTES

DE SUPERFICIE EN PRAIRIES PERMANENTES										Nombre d'exploitations sans prairies permanentes
3 < 5 ha		5 < 10 ha		10 < 20 ha		20 < 30 ha		30 ha et plus		
Ex- ploi- tations	ha a	Ex- ploi- tations	ha a	Ex- ploi- tations	ha a	Ex- ploi- tations	ha a	Ex- ploi- tations	ha a	
<b>D'ANVERS</b>										
—	—	—	—	—	—	—	—	—	—	2 881
—	—	—	—	—	—	—	—	—	—	590
713	2 495 93	—	—	—	—	—	—	—	—	453
829	3 181 16	—	1 888 15	—	—	—	—	—	—	118
551	2 242 14	1 298	8 346 44	—	—	—	—	—	—	137
145	588 69	1 423	10 752 42	419	4 705 49	—	—	—	—	120
11	41 08	237	1 918 81	602	7 695 76	—	—	—	—	38
6	21 25	26	203 07	211	3 078 92	37	797 29	—	—	10
1	3 00	6	50 60	57	884 55	32	748 07	—	—	4
—	—	5	29 50	18	267 33	15	341 84	9	300 15	1
2	7 20	—	—	1	16 10	6	146 99	6	227 41	1
—	—	2	14 50	2	29 09	2	45 00	9	362 53	4
—	—	1	5 00	—	—	—	—	4	437 57	2
<b>2 258</b>	<b>8 580 45</b>	<b>3 339</b>	<b>23 208 49</b>	<b>1 310</b>	<b>16 677 24</b>	<b>92</b>	<b>2 079 19</b>	<b>28</b>	<b>1 327 66</b>	<b>4 359</b>
<b>DE BRABANT</b>										
—	—	—	—	—	—	—	—	—	—	8 373
—	—	—	—	—	—	—	—	—	—	1 079
284	1 032 53	—	—	—	—	—	—	—	—	1 190
463	1 656 27	88	496 18	—	—	—	—	—	—	308
758	2 954 07	283	1 767 41	—	—	—	—	—	—	237
659	2 593 40	720	4 648 76	60	702 85	—	—	—	—	165
284	1 107 42	555	3 921 80	103	1 267 78	—	—	—	—	79
98	397 95	289	2 042 56	149	1 778 10	12	268 10	—	—	51
41	164 28	171	1 259 31	115	1 478 62	6	132 96	—	—	15
26	105 54	154	1 168 22	157	2 056 73	7	160 12	2	62 32	26
13	51 02	58	454 27	89	1 226 62	4	84 23	1	32 40	12
8	31 58	54	409 14	135	1 907 14	46	1 056 36	8	309 21	28
5	18 84	9	62 59	11	155 95	7	166 85	10	379 27	16
<b>2 639</b>	<b>10 112 90</b>	<b>2 381</b>	<b>16 230 24</b>	<b>819</b>	<b>10 573 79</b>	<b>82</b>	<b>1 868 62</b>	<b>21</b>	<b>783 20</b>	<b>11 579</b>
<b>DE HAINAUT</b>										
—	—	—	—	—	—	—	—	—	—	915
—	—	—	—	—	—	—	—	—	—	123
577	2 149 10	—	—	—	—	—	—	—	—	159
304	1 166 35	360	2 101 42	—	—	—	—	—	—	49
495	1 950 88	579	4 181 20	—	—	—	—	—	—	47
626	2 503 52	858	5 681 57	355	4 262 07	—	—	—	—	87
318	1 263 57	1 044	7 382 47	511	7 545 92	—	—	—	—	71
123	497 91	646	4 908 02	409	5 293 26	130	2 853 42	—	—	50
58	236 48	313	2 403 41	395	5 168 44	112	2 802 55	—	—	23
53	215 92	215	1 640 96	413	5 724 50	75	1 858 61	84	2 795 23	36
14	54 26	87	662 63	213	3 057 22	41	963 43	46	1 759 50	17
20	80 77	54	410 27	163	2 450 03	104	2 482 60	47	1 906 81	26
4	15 53	8	54 95	11	155 71	15	382 73	11	493 16	9
<b>2 592</b>	<b>10 134 29</b>	<b>4 164</b>	<b>29 426 90</b>	<b>2 470</b>	<b>33 657 15</b>	<b>477</b>	<b>11 343 34</b>	<b>188</b>	<b>6 954 70</b>	<b>1 612</b>
<b>DE LIEGE</b>										
—	—	—	—	—	—	—	—	—	—	863
—	—	—	—	—	—	—	—	—	—	111
1 324	5 102 71	—	—	—	—	—	—	—	—	126
186	785 02	1 192	6 907 84	—	—	—	—	—	—	43
76	293 58	1 842	14 854 53	—	—	—	—	—	—	51
192	739 06	340	2 748 18	2 009	24 140 97	—	—	—	—	38
148	581 85	157	1 027 06	1 284	20 759 03	—	—	—	—	27
83	339 93	136	927 85	170	2 674 66	402	8 777 90	—	—	24
36	144 55	104	723 91	65	1 044 26	193	4 917 79	—	—	15
32	124 59	90	672 73	82	1 164 88	75	1 867 01	94	3 115 37	20
13	51 03	41	305 84	50	694 58	30	716 89	35	1 422 19	14
22	88 09	69	520 28	99	1 441 80	58	1 432 08	63	2 675 47	29
6	24 92	6	49 36	15	227 02	11	268 28	15	797 40	5
<b>2 118</b>	<b>8 275 33</b>	<b>3 977</b>	<b>28 737 58</b>	<b>3 774</b>	<b>52 147 20</b>	<b>769</b>	<b>17 979 95</b>	<b>207</b>	<b>8 010 43</b>	<b>1 366</b>

## REPARTITION DES EXPLOITATIONS D'APRES LEUR TAILLE ET D'APRES

SUPERFICIE AGRICOLE UTILISEE	Nombre d'exploitations avec terres	Exploitations avec superficie en prairies permanentes		EXPLOITATIONS PAR CLASSES					
				< 50 a		50 a < 1 ha		1 < 3 ha	
				Ex-ploitations	ha a	Ex-ploitations	ha a	Ex-ploitations	ha a

PROVINCE										
0,01 — < 1	5 000	2 597	1 099 99	1 605	426 85	992	673 14	—	—	—
1 — < 2	1 677	1 256	1 183 44	211	66 00	406	295 61	639	821 83	—
2 — < 5	2 930	2 439	4 580 14	151	44 90	318	233 14	1 607	3 017 55	—
5 — < 7	1 319	1 158	3 415 34	30	9 29	73	50 29	467	920 03	—
7 — < 10	1 504	1 358	5 545 47	28	8 10	41	29 24	347	712 59	—
10 — < 15	1 654	1 517	9 037 38	13	4 28	37	25 56	219	457 54	—
15 — < 20	846	780	6 670 71	12	3 74	12	7 75	75	145 73	—
20 — < 25	301	265	2 655 27	2	63	2	1 37	22	41 94	—
25 — < 30	154	145	1 668 00	1	28	2	1 34	17	31 02	—
30 — < 40	112	99	1 417 46	—	—	1	80	6	11 81	—
40 — < 50	53	45	722 06	—	—	—	—	5	8 68	—
50 — < 100	76	63	1 149 57	—	—	1	87	4	6 99	—
≥ 100	10	6	105 44	—	—	—	—	1	1 70	—
<b>TOT.</b>	<b>15 636</b>	<b>11 728</b>	<b>39 250 27</b>	<b>2 053</b>	<b>564 07</b>	<b>1 885</b>	<b>1 319 11</b>	<b>3 409</b>	<b>6 177 41</b>	<b>—</b>

PROVINCE										
0,01 — < 1	1 505	1 194	680 52	466	127 83	728	552 69	—	—	—
1 — < 2	636	567	715 58	25	8 58	84	63 40	458	643 60	—
2 — < 5	1 555	1 486	3 856 99	9	3 18	48	37 29	885	1 812 94	—
5 — < 7	815	792	3 434 57	4	1 43	2	1 80	153	324 54	—
7 — < 10	1 074	1 052	6 074 40	1	25	1	61	110	245 96	—
10 — < 15	1 561	1 527	12 613 79	—	—	1	57	34	77 49	—
15 — < 20	1 399	1 374	15 238 48	—	—	—	—	17	35 08	—
20 — < 25	1 049	1 035	14 613 89	—	—	—	—	5	10 42	—
25 — < 30	632	624	10 828 39	—	—	—	—	—	—	—
30 — < 40	674	663	14 335 08	—	—	—	—	—	—	—
40 — < 50	287	284	7 994 63	—	—	—	—	—	—	—
50 — < 100	227	221	8 070 72	—	—	—	—	—	—	—
≥ 100	10	10	638 89	—	—	—	—	—	—	—
<b>TOT.</b>	<b>11 424</b>	<b>10 829</b>	<b>99 095 93</b>	<b>505</b>	<b>141 27</b>	<b>864</b>	<b>656 36</b>	<b>1 662</b>	<b>3 150 03</b>	<b>—</b>

PROVINCE										
0,01 — < 1	2 735	2 048	1 066 68	974	251 44	1 074	815 24	—	—	—
1 — < 2	615	527	682 28	13	4 51	71	54 72	443	623 05	—
2 — < 5	1 203	1 108	3 263 20	8	2 59	30	23 07	549	1 229 02	—
5 — < 7	499	476	2 239 67	2	45 67	5	3 12	67	143 05	—
7 — < 10	660	630	4 036 68	1	40	4	2 90	60	136 58	—
10 — < 15	921	884	7 718 99	2	71	—	—	33	72 58	—
15 — < 20	850	819	9 644 75	—	—	1	55	13	25 49	—
20 — < 25	770	749	10 613 51	1	5	—	—	9	17 73	—
25 — < 30	587	578	9 619 05	1	18	1	50	3	6 18	—
30 — < 40	730	708	13 921 01	1	20	—	—	7	14 04	—
40 — < 50	358	342	7 861 57	2	82	—	—	4	8 24	—
50 — < 100	661	635	17 804 06	1	45	—	—	10	17 87	—
≥ 100	155	137	4 886 69	—	—	—	—	6	11 62	—
<b>TOT.</b>	<b>10 744</b>	<b>9 641</b>	<b>93 358 14</b>	<b>1 006</b>	<b>261 80</b>	<b>1 186</b>	<b>900 10</b>	<b>1 204</b>	<b>2 305 45</b>	<b>—</b>

PROVINCE DE LA										
0,01 — < 1	9 129	5 029	1 875 31	3 608	945 18	1 421	930 13	—	—	—
1 — < 2	3 006	2 323	2 052 38	445	144 69	898	651 46	980	1 256 23	—
2 — < 5	5 604	5 198	9 303 93	170	53 95	616	463 21	3 919	7 040 42	—
5 — < 7	3 073	2 976	8 419 07	14	3 63	55	42 91	1 674	3 661 32	—
7 — < 10	3 834	3 740	14 539 31	14	4 15	23	15 90	842	1 899 98	—
10 — < 15	3 558	3 476	18 407 59	9	2 71	14	10 41	291	653 37	—
15 — < 20	1 468	1 447	9 873 01	1	47	8	5 39	75	157 05	—
20 — < 25	569	554	4 249 37	1	25	2	1 23	31	61 60	—
25 — < 30	229	224	2 114 79	—	—	—	—	13	27 09	—
30 — < 40	179	171	1 729 92	—	—	2	1 20	11	20 53	—
40 — < 50	44	43	481 12	3	98	—	—	3	6 40	—
50 — < 100	29	24	172 80	—	—	—	—	6	9 15	—
≥ 100	1	1	115 00	—	—	—	—	—	—	—
<b>TOT.</b>	<b>30 723</b>	<b>25 206</b>	<b>73 333 60</b>	<b>4 265</b>	<b>1 156 01</b>	<b>3 039</b>	<b>2 121 84</b>	<b>7 845</b>	<b>14 793 14</b>	<b>—</b>

## L'IMPORTANCE DE LA SUPERFICIE EN PRAIRIES PERMANENTES

DE SUPERFICIE EN PRAIRIES PERMANENTES										Nombre d'explo- itations sans prairies permanentes
3 < 5 ha		5 < 10 ha		10 < 20 ha		20 < 30 ha		30 ha et plus		
Ex- ploi- tations	ha a	Ex- ploi- tations	ha a	Ex- ploi- tations	ha a	Ex- ploi- tations	ha a	Ex- ploi- tations	ha a	
<b>DE LIMBOURG</b>										
—	—	—	—	—	—	—	—	—	—	2 403
—	—	—	—	—	—	—	—	—	—	421
363	1 284 55	—	—	—	—	—	—	—	—	491
457	1 710 15	131	725 58	—	—	—	—	—	—	161
476	1 868 35	466	2 927 19	—	—	—	—	—	—	146
314	1 233 26	766	5 410 03	168	1 906 71	—	—	—	—	137
88	346 58	273	2 030 91	320	4 136 00	—	—	—	—	66
29	120 65	85	629 35	108	1 501 42	17	359 91	—	—	36
12	45 63	32	211 57	62	912 42	19	465 74	—	—	9
5	20 95	26	182 84	37	549 05	17	403 97	7	248 04	13
2	8 26	8	56 92	14	222 71	11	258 37	5	167 12	8
5	17 00	12	84 40	21	300 17	7	175 33	13	564 81	13
—	—	2	14 15	1	16 50	1	21 00	1	52 09	4
<b>1 751</b>	<b>6 655 38</b>	<b>1 801</b>	<b>12 272 94</b>	<b>731</b>	<b>9 544 98</b>	<b>72</b>	<b>1 684 32</b>	<b>26</b>	<b>1 032 06</b>	<b>3 908</b>
<b>DE LUXEMBOURG</b>										
—	—	—	—	—	—	—	—	—	—	311
—	—	—	—	—	—	—	—	—	—	69
544	2 003 58	—	—	—	—	—	—	—	—	69
306	1 230 37	327	1 876 43	—	—	—	—	—	—	23
252	966 98	688	4 860 60	—	—	—	—	—	—	22
214	856 40	783	5 981 93	495	5 697 40	—	—	—	—	34
40	162 50	468	3 383 94	849	11 656 96	—	—	—	—	25
15	58 04	209	1 665 41	690	10 362 10	116	2 517 92	—	—	14
1	3 80	60	497 53	341	5 176 83	222	5 150 23	—	—	8
1	3 00	19	156 92	231	3 503 25	336	8 167 66	—	—	11
—	—	1	5 00	51	833 27	107	2 632 20	125	2 504 25	3
1	3 00	3	21 95	14	231 88	38	961 00	165	6 852 89	6
—	—	—	—	—	—	—	—	10	638 89	—
<b>1 374</b>	<b>5 287 67</b>	<b>2 558</b>	<b>18 449 71</b>	<b>2 671</b>	<b>37 461 69</b>	<b>819</b>	<b>19 429 01</b>	<b>376</b>	<b>14 520 19</b>	<b>595</b>
<b>DE NAMUR</b>										
—	—	—	—	—	—	—	—	—	—	687
—	—	—	—	—	—	—	—	—	—	88
521	2 008 52	—	—	—	—	—	—	—	—	95
125	497 93	277	1 595 12	—	—	—	—	—	—	23
110	444 56	455	3 452 24	—	—	—	—	—	—	30
108	429 77	368	2 807 57	373	4 408 36	—	—	—	—	37
36	145 43	198	1 508 23	571	7 965 05	—	—	—	—	31
15	63 33	142	1 102 33	470	6 977 88	112	2 452 19	—	—	21
8	34 24	76	601 72	312	4 778 04	177	4 198 19	—	—	9
5	17 50	55	427 80	315	4 937 55	249	6 023 36	76	2 500 56	22
5	19 28	31	250 98	84	1 322 15	137	3 377 88	79	2 882 22	16
12	47 42	31	230 42	126	1 900 11	183	4 622 32	272	10 985 47	26
4	13 04	5	36 23	21	310 18	13	323 93	88	4 191 69	18
<b>949</b>	<b>3 721 02</b>	<b>1 638</b>	<b>12 012 64</b>	<b>2 272</b>	<b>32 599 32</b>	<b>871</b>	<b>20 997 87</b>	<b>515</b>	<b>20 559 94</b>	<b>1 103</b>
<b>FLANDRE ORIENTALE</b>										
—	—	—	—	—	—	—	—	—	—	4 100
—	—	—	—	—	—	—	—	—	—	683
493	1 746 35	—	—	—	—	—	—	—	—	406
1 088	3 898 02	145	813 19	—	—	—	—	—	—	97
2 138	8 330 03	723	4 289 25	—	—	—	—	—	—	94
1 271	5 162 09	1 810	11 670 03	81	908 98	—	—	—	—	82
250	1 000 98	967	6 936 15	146	1 772 97	—	—	—	—	21
79	316 20	320	2 382 82	117	1 401 58	4	85 69	—	—	15
30	118 01	86	648 75	86	1 097 79	9	223 15	—	—	5
18	71 30	59	434 04	72	998 26	8	174 59	1	30 00	8
8	32 73	11	78 95	9	118 37	6	132 37	3	111 32	1
7	25 14	6	43 10	3	38 00	2	57 41	—	—	5
—	—	—	—	—	—	—	—	1	115 00	—
<b>5 382</b>	<b>20 700 85</b>	<b>4 127</b>	<b>27 296 28</b>	<b>514</b>	<b>6 335 95</b>	<b>29</b>	<b>673 21</b>	<b>5</b>	<b>256 32</b>	<b>5 517</b>

## REPARTITION DES EXPLOITATIONS D'APRES LEUR TAILLE ET D'APRES

SUPERFICIE AGRICOLE UTILISEE	Nombre d'exploitations avec terres	Exploitations avec superficie en prairies permanentes		EXPLOITATIONS PAR CLASSES					
				< 50 a		50 a < 1 ha		1 < 3 ha	
		Ex-ploitations	ha a	Ex-ploitations	ha a	Ex-ploitations	ha a	Ex-ploitations	ha a
ha									

## PROVINCE DE LA

0,01 — < 1	4 792	3 060	1 100 96	2 182	516 84	878	584 12	—	—
1 — < 2	2 025	1 659	1 500 49	309	92 20	566	405 71	784	1 002 58
2 — < 5	4 089	3 851	6 877 11	146	46 00	504	382 14	2 787	4 958 29
5 — < 7	2 613	2 563	6 749 68	22	6 49	58	43 40	1 652	3 446 72
7 — < 10	3 502	3 445	12 142 33	17	3 91	22	15 99	1 262	2 820 78
10 — < 15	3 793	3 734	18 127 20	2	49	19	13 35	484	1 113 93
15 — < 20	2 205	2 179	14 136 50	2	48	5	3 39	101	216 26
20 — < 25	1 224	1 222	9 959 92	—	—	1	96	34	69 09
25 — < 30	677	672	6 452 41	2	74	1	70	19	33 63
30 — < 40	574	565	6 929 10	—	—	3	1 80	12	28 29
40 — < 50	191	189	2 979 84	—	—	—	—	3	6 95
50 — < 100	111	110	2 228 18	1	44	1	50	4	7 11
≥ 100	6	5	211 28	—	—	—	—	—	—
<b>TOT.</b>	<b>25 802</b>	<b>23 254</b>	<b>89 395 00</b>	<b>2 683</b>	<b>667 59</b>	<b>2 058</b>	<b>1 452 06</b>	<b>7 142</b>	<b>13 703 63</b>

## DUNES

0,01 — < 1	905	438	155 12	316	75 83	122	79 29	—	—
1 — < 2	405	269	242 64	59	16 91	79	55 06	131	170 67
2 — < 5	718	618	1 137 93	30	8 38	87	65 96	420	765 32
5 — < 7	435	415	1 169 76	5	1 52	12	9 31	234	497 05
7 — < 10	640	616	2 485 64	1	14	6	4 28	149	335 81
10 — < 15	803	775	4 212 77	1	40	7	5 46	83	182 52
15 — < 20	580	573	4 031 99	1	47	2	1 00	41	83 49
20 — < 25	413	405	3 491 18	1	25	1	63	26	48 26
25 — < 30	295	290	3 091 04	—	—	—	—	15	30 48
30 — < 40	362	352	4 412 20	—	—	3	1 75	13	25 85
40 — < 50	152	150	2 358 07	3	98	—	—	2	4 50
50 — < 100	106	102	1 908 51	1	44	1	50	8	12 96
≥ 100	3	2	36 80	—	—	—	—	—	—
<b>TOT.</b>	<b>5 817</b>	<b>5 005</b>	<b>28 733 65</b>	<b>418</b>	<b>105 32</b>	<b>320</b>	<b>223 24</b>	<b>1 122</b>	<b>2 156 91</b>

## REGION

0,01 — < 1	12 006	5 852	2 123 69	4 169	1 022 01	1 683	1 101 68	—	—
1 — < 2	4 522	3 402	2 918 96	726	226 27	1 280	917 87	1 396	1 774 82
2 — < 5	7 636	6 891	12 635 61	254	81 41	781	574 82	5 077	9 214 30
5 — < 7	3 872	3 683	10 937 92	24	6 72	63	47 36	1 861	4 104 38
7 — < 10	4 639	4 464	18 175 50	23	7 14	42	29 08	868	1 971 80
10 — < 15	4 013	3 901	21 949 18	12	3 20	9	5 80	251	556 31
15 — < 20	1 511	1 469	11 179 05	3	90	5	3 67	45	94 55
20 — < 25	542	531	5 098 97	—	—	1	50	11	20 84
25 — < 30	227	220	2 440 33	—	—	—	—	11	18 39
30 — < 40	143	140	1 821 02	—	—	1	50	2	2 58
40 — < 50	27	27	524 76	—	—	—	—	—	—
50 — < 100	13	11	302 22	—	—	—	—	2	3 30
≥ 100	1	1	38 99	—	—	—	—	—	—
<b>TOT.</b>	<b>39 152</b>	<b>30 592</b>	<b>90 146 20</b>	<b>5 211</b>	<b>1 347 65</b>	<b>3 865</b>	<b>2 681 28</b>	<b>9 524</b>	<b>17 761 27</b>

## CAM

0,01 — < 1	6 091	3 791	1 690 05	2 134	578 11	1 657	1 111 94	—	—
1 — < 2	2 209	1 849	1 833 05	200	62 09	590	423 87	1 059	1 347 09
2 — < 5	3 798	3 460	7 426 46	92	27 96	263	185 85	2 354	4 582 50
5 — < 7	1 592	1 510	5 737 10	10	2 87	18	12 45	321	687 43
7 — < 10	2 206	2 111	11 299 58	6	1 89	12	7 97	143	309 63
10 — < 15	2 519	2 413	18 691 45	—	—	3	1 70	55	111 33
15 — < 20	1 112	1 076	11 753 61	—	—	—	—	14	29 84
20 — < 25	345	337	4 746 25	—	—	—	—	3	6 00
25 — < 30	129	126	2 026 24	—	—	1	50	4	6 30
30 — < 40	73	71	1 422 41	—	—	—	—	2	2 67
40 — < 50	27	24	608 49	—	—	—	—	1	2 00
50 — < 100	33	26	743 81	—	—	1	50	—	—
≥ 100	12	8	517 36	—	—	—	—	1	1 70
<b>TOT.</b>	<b>20 146</b>	<b>16 802</b>	<b>68 495 86</b>	<b>2 442</b>	<b>672 92</b>	<b>2 545</b>	<b>1 744 78</b>	<b>3 957</b>	<b>7 086 49</b>

## L'IMPORTANCE DE LA SUPERFICIE EN PRAIRIES PERMANENTES

DE SUPERFICIE EN PRAIRIES PERMANENTES										Nombre d'explo- itations sans prairies permanentes
3 < 5 ha		5 < 10 ha		10 < 20 ha		20 < 30 ha		30 ha et plus		
Ex- ploi- tations	ha a	Ex- ploi- tations	ha a	Ex- ploi- tations	ha a	Ex- ploi- tations	ha a	Ex- ploi- tations	ha a	

## FLANDRE OCCIDENTALE

—	—	—	—	—	—	—	—	—	—	1 732
—	—	—	—	—	—	—	—	—	—	366
414	1 490 68	—	—	—	—	—	—	—	—	238
688	2 453 84	143	799 23	—	—	—	—	—	—	50
1 656	6 264 59	488	3 037 06	—	—	—	—	—	—	57
1 594	6 311 14	1 566	9 898 71	69	789 58	—	—	—	—	59
520	2 103 40	1 343	9 270 13	208	2 542 84	—	—	—	—	26
134	544 06	730	5 328 87	307	3 648 44	16	368 50	—	—	2
42	171 33	321	2 409 47	277	3 574 42	10	262 12	—	—	5
26	100 95	144	1 118 29	346	4 888 38	31	696 48	3	94 91	9
9	36 86	27	206 97	90	1 326 67	57	1 293 54	3	108 85	2
4	15 90	12	86 56	37	557 84	33	819 79	18	740 04	1
—	—	1	8 80	—	—	2	56 42	2	146 06	1
<b>5 087</b>	<b>19 492 75</b>	<b>4 775</b>	<b>32 164 09</b>	<b>1 334</b>	<b>17 328 17</b>	<b>149</b>	<b>3 496 85</b>	<b>26</b>	<b>1 089 86</b>	<b>2 548</b>

## ET POLDERS

—	—	—	—	—	—	—	—	—	—	467
—	—	—	—	—	—	—	—	—	—	136
81	298 27	—	—	—	—	—	—	—	—	100
131	478 39	33	183 49	—	—	—	—	—	—	20
317	1 246 48	143	898 93	—	—	—	—	—	—	24
252	1 026 35	397	2 596 90	35	401 14	—	—	—	—	28
84	330 18	366	2 663 06	79	953 79	—	—	—	—	7
43	172 01	183	1 431 19	146	1 726 30	5	112 54	—	—	8
17	66 19	79	614 25	176	2 305 74	3	74 38	—	—	5
17	64 59	72	527 01	222	3 218 27	23	510 82	2	63 91	10
9	37 24	21	156 24	64	983 11	50	1 144 25	1	31 75	2
8	29 90	11	84 42	27	413 44	30	746 90	16	619 95	4
—	—	1	8 80	—	—	1	28 00	—	—	1
<b>959</b>	<b>3 749 60</b>	<b>1 306</b>	<b>9 164 29</b>	<b>749</b>	<b>10 001 79</b>	<b>112</b>	<b>2 616 89</b>	<b>19</b>	<b>715 61</b>	<b>812</b>

## SABLONNEUSE

—	—	—	—	—	—	—	—	—	—	6 154
—	—	—	—	—	—	—	—	—	—	1 120
779	2 765 08	—	—	—	—	—	—	—	—	745
1 499	5 467 58	236	1 311 88	—	—	—	—	—	—	189
2 426	9 460 68	1 105	6 706 80	—	—	—	—	—	—	175
1 253	5 124 99	2 221	14 518 33	155	1 740 55	—	—	—	—	112
179	707 89	974	7 154 23	263	3 217 81	—	—	—	—	42
36	148 93	260	2 007 43	208	2 591 15	15	330 12	—	—	11
9	37 04	80	620 63	103	1 364 61	17	399 66	—	—	7
4	14 50	35	282 19	85	1 213 96	11	245 29	2	62 00	3
1	3 00	2	15 10	11	151 17	8	172 74	5	182 75	—
1	3 64	1	9 40	2	33 88	1	28 41	4	223 59	2
—	—	—	—	—	—	—	—	1	38 99	—
<b>6 187</b>	<b>23 733 33</b>	<b>4 914</b>	<b>32 625 99</b>	<b>827</b>	<b>10 313 13</b>	<b>52</b>	<b>1 176 22</b>	<b>12</b>	<b>507 33</b>	<b>8 560</b>

## PINE

—	—	—	—	—	—	—	—	—	—	2 300
—	—	—	—	—	—	—	—	—	—	360
751	2 630 15	—	—	—	—	—	—	—	—	338
817	3 121 33	344	1 913 02	—	—	—	—	—	—	82
644	2 593 46	1 306	8 386 63	—	—	—	—	—	—	95
213	866 45	1 689	12 624 75	453	5 087 22	—	—	—	—	106
22	86 17	332	2 629 06	708	9 008 54	—	—	—	—	36
9	34 38	41	319 64	244	3 526 56	40	859 67	—	—	8
2	7 00	12	91 83	72	1 086 24	35	834 37	—	—	3
—	—	5	32 30	29	427 92	24	574 08	11	385 44	2
1	4 20	1	6 00	2	26 40	9	215 76	10	354 13	3
—	—	—	—	8	116 90	3	66 00	14	560 41	7
—	—	1	5 00	—	—	1	21 00	5	489 66	4
<b>2 459</b>	<b>9 343 14</b>	<b>3 731</b>	<b>26 008 23</b>	<b>1 516</b>	<b>19 279 78</b>	<b>112</b>	<b>2 570 88</b>	<b>40</b>	<b>1 789 64</b>	<b>3 344</b>

## REPARTITION DES EXPLOITATIONS D'APRES LEUR TAILLE ET D'APRES

SUPERFICIE AGRICOLE UTILISEE	Nombre d'explo- itations avec terres	Exploitations avec superficie en prairies permanentes		EXPLOITATIONS PAR CLASSES					
				< 50 a		50 a < 1 ha		1 < 3 ha	
		Ex- plo- itations	ha a	Ex- plo- itations	ha a	Ex- plo- itations	ha a	Ex- plo- itations	ha a

REGION									
0,01 — < 1	16 635	7 527	2 700 93	5 413	1 293 70	2 114	1 407 23	—	—
1 — < 2	4 535	3 249	2 658 83	847	246 36	1 156	822 13	1 246	1 590 34
2 — < 5	8 329	7 066	11 394 83	624	180 90	1 175	870 54	4 655	8 142 73
5 — < 7	4 085	3 774	9 571 01	95	26 71	199	141 57	2 249	4 573 02
7 — < 10	4 702	4 448	15 419 22	48	12 75	89	63 62	1 623	3 544 92
10 — < 15	4 813	4 621	22 345 48	21	6 46	39	26 28	641	1 441 28
15 — < 20	2 662	2 580	16 947 18	3	74	12	8 22	136	286 71
20 — < 25	1 420	1 377	10 734 92	4	1 57	4	2 86	50	102 16
25 — < 30	719	705	6 525 18	2	74	1	54	17	30 56
30 — < 40	521	499	5 510 60	2	43	2	1 10	20	43 19
40 — < 50	200	189	2 385 13	—	—	3	2 05	4	8 69
50 — < 100	199	184	3 095 73	—	—	2	1 52	10	18 87
≥ 100	34	25	779 04	—	—	—	—	—	—
<b>TOT.</b>	<b>48 854</b>	<b>36 244</b>	<b>110 068 08</b>	<b>7 059</b>	<b>1 770 36</b>	<b>4 796</b>	<b>3 347 66</b>	<b>10 651</b>	<b>19 782 47</b>

REGION									
0,01 — < 1	6 793	4 031	1 866 29	2 293	615 12	1 738	1 251 17	—	—
1 — < 2	1 566	1 148	1 220 20	169	49 79	258	188 45	721	981 96
2 — < 5	3 090	2 546	4 933 25	192	55 39	353	257 88	1 551	2 958 81
5 — < 7	1 687	1 485	4 031 01	69	20 88	129	91 61	712	1 390 78
7 — < 10	2 386	2 187	7 043 02	64	18 40	135	96 06	932	1 863 17
10 — < 15	3 522	3 280	13 865 15	45	14 57	103	73 84	941	1 944 48
15 — < 20	2 821	2 663	14 989 11	24	7 21	41	28 59	364	784 16
20 — < 25	1 777	1 665	11 757 86	10	2 87	16	10 77	140	289 63
25 — < 30	1 146	1 106	9 305 77	3	76	11	6 85	72	151 36
30 — < 40	1 157	1 088	10 481 22	3	92	11	8 22	56	112 26
40 — < 50	564	525	5 707 70	2	65	3	1 50	39	73 61
50 — < 100	777	714	9 108 74	3	1 26	9	5 92	40	74 18
≥ 100	167	136	2 020 71	—	—	2	1 70	13	24 84
<b>TOT.</b>	<b>27 453</b>	<b>22 574</b>	<b>96 330 03</b>	<b>2 877</b>	<b>787 82</b>	<b>2 809</b>	<b>2 022 56</b>	<b>5 581</b>	<b>10 649 24</b>

REGION									
0,01 — < 1	1 321	968	526 88	403	96 11	565	430 77	—	—
1 — < 2	453	416	563 56	7	2 15	18	14 10	391	547 31
2 — < 5	1 184	1 127	3 612 59	8	1 49	10	7 63	443	1 025 53
5 — < 7	743	724	4 040 07	2	57	2	1 40	20	38 52
7 — < 10	1 054	1 041	8 357 13	—	—	1	84	11	18 71
10 — < 15	1 484	1 478	17 015 49	—	—	2	1 53	18	31 56
15 — < 20	948	944	15 229 19	—	—	—	—	7	12 39
20 — < 25	472	470	9 297 64	—	—	—	—	7	10 41
25 — < 30	196	194	4 575 21	—	—	1	97	2	5 15
30 — < 40	143	139	3 856 34	—	—	—	—	—	—
40 — < 50	38	38	1 160 59	—	—	1	90	—	—
50 — < 100	28	26	966 15	—	—	—	—	2	4 00
≥ 100	—	—	—	—	—	—	—	—	—
<b>TOT.</b>	<b>8 064</b>	<b>7 565</b>	<b>69 200 84</b>	<b>420</b>	<b>100 32</b>	<b>600</b>	<b>458 14</b>	<b>901</b>	<b>1 693 58</b>

CAMPINE									
0,01 — < 1	79	65	39 48	28	9 43	37	30 05	—	—
1 — < 2	8	8	12 56	—	—	—	—	8	12 56
2 — < 5	19	18	53 16	—	—	1	60	8	18 24
5 — < 7	7	7	30 21	—	—	—	—	1	1 25
7 — < 10	12	12	79 32	—	—	—	—	—	—
10 — < 15	17	16	114 29	—	—	—	—	—	—
15 — < 20	20	20	186 96	—	—	—	—	—	—
20 — < 25	14	14	163 52	—	—	—	—	—	—
25 — < 30	6	6	65 77	—	—	—	—	1	2 90
30 — < 40	5	5	70 27	—	—	—	—	—	—
40 — < 50	2	2	49 30	—	—	—	—	—	—
50 — < 100	1	1	23 87	—	—	—	—	—	—
≥ 100	—	—	—	—	—	—	—	—	—
<b>TOT.</b>	<b>190</b>	<b>174</b>	<b>888 71</b>	<b>28</b>	<b>9 43</b>	<b>38</b>	<b>30 65</b>	<b>18</b>	<b>34 95</b>



## L'IMPORTANCE DE LA SUPERFICIE EN PRAIRIES PERMANENTES

DE SUPERFICIE EN PRAIRIES PERMANENTES										Nombre d'exploitations sans prairies permanentes
3 < 5 ha		5 < 10 ha		10 < 20 ha		20 < 30 ha		30 ha et plus		
Ex-ploitations	ha a	Ex-ploitations	ha a	Ex-ploitations	ha a	Ex-ploitations	ha a	Ex-ploitations	ha a	

## SABLO-LIMONEUSE

—	—	—	—	—	—	—	—	—	—	9 108
—	—	—	—	—	—	—	—	—	—	1 286
612	2 200 66	—	—	—	—	—	—	—	—	1 263
1 015	3 620 89	216	1 208 82	—	—	—	—	—	—	311
2 032	7 755 46	656	4 042 47	—	—	—	—	—	—	254
1 962	7 742 53	1 834	11 725 18	124	1 403 75	—	—	—	—	192
602	2 455 06	1 533	10 539 76	294	3 656 69	—	—	—	—	82
165	662 13	845	6 046 17	296	3 630 17	13	289 86	—	—	43
57	232 55	376	2 793 44	236	3 075 69	16	391 66	—	—	14
31	126 49	162	1 248 11	256	3 465 30	22	503 66	4	122 32	22
9	35 25	54	420 31	96	1 339 08	20	458 28	3	121 47	11
4	15 50	19	134 29	94	1 370 05	42	1 004 97	13	550 53	15
1	4 00	5	37 35	2	31 50	6	143 85	11	562 34	9
<b>6 490</b>	<b>24 850 52</b>	<b>5 700</b>	<b>38 195 90</b>	<b>1 398</b>	<b>17 972 23</b>	<b>119</b>	<b>2 792 28</b>	<b>31</b>	<b>1 356 66</b>	<b>12 610</b>

## LIMONEUSE

—	—	—	—	—	—	—	—	—	—	2 762
—	—	—	—	—	—	—	—	—	—	418
450	1 661 17	—	—	—	—	—	—	—	—	544
378	1 404 10	197	1 123 64	—	—	—	—	—	—	202
699	2 719 66	357	2 345 73	—	—	—	—	—	—	199
1 114	4 337 10	970	6 268 11	107	1 227 05	—	—	—	—	242
740	2 897 37	1 309	8 993 35	185	2 278 43	—	—	—	—	158
297	1 215 62	902	6 571 46	288	3 406 34	12	261 17	—	—	112
137	550 17	504	3 731 51	369	4 628 44	10	236 68	—	—	40
104	416 79	425	3 207 51	471	6 279 88	13	283 93	5	171 71	69
44	172 48	150	1 142 86	259	3 627 18	25	567 87	3	121 55	39
50	196 31	178	1 348 87	312	4 493 01	104	2 384 65	18	604 54	63
17	64 23	21	148 20	44	625 30	26	647 94	13	508 50	31
<b>4 030</b>	<b>15 635 00</b>	<b>5 013</b>	<b>34 881 24</b>	<b>2 035</b>	<b>26 565 63</b>	<b>190</b>	<b>4 382 24</b>	<b>39</b>	<b>1 406 30</b>	<b>4 879</b>

## HERBAGERE (LIEGE)

—	—	—	—	—	—	—	—	—	—	353
—	—	—	—	—	—	—	—	—	—	37
666	2 577 94	—	—	—	—	—	—	—	—	57
62	264 89	638	3 734 69	—	—	—	—	—	—	19
26	103 13	1 003	8 234 45	—	—	—	—	—	—	13
25	105 07	137	1 114 12	1 296	15 763 21	—	—	—	—	6
3	11 39	27	208 17	907	14 997 24	—	—	—	—	4
6	22 53	21	161 63	83	1 372 51	353	7 730 56	—	—	2
4	16 83	4	28 98	19	308 17	164	4 215 11	—	—	2
3	11 30	7	51 40	13	189 46	33	852 95	83	2 751 23	4
—	—	4	32 03	6	83 49	4	94 34	23	949 83	—
2	9 18	—	—	4	71 00	3	76 66	15	805 31	2
—	—	—	—	—	—	—	—	—	—	—
<b>797</b>	<b>3 122 26</b>	<b>1 841</b>	<b>13 565 47</b>	<b>2 328</b>	<b>32 785 08</b>	<b>557</b>	<b>12 969 62</b>	<b>121</b>	<b>4 506 37</b>	<b>499</b>

## HENNUYERE

—	—	—	—	—	—	—	—	—	—	14
—	—	—	—	—	—	—	—	—	—	—
9	34 32	—	—	—	—	—	—	—	—	1
3	11 75	3	17 21	—	—	—	—	—	—	—
3	11 74	9	67 58	—	—	—	—	—	—	—
2	9 55	12	82 24	2	22 50	—	—	—	—	1
1	3 93	14	118 59	5	64 44	—	—	—	—	—
—	—	4	35 14	10	128 38	—	—	—	—	—
—	—	1	8 90	4	53 97	—	—	—	—	—
—	—	1	8 62	4	61 65	—	—	—	—	—
—	—	—	—	1	16 69	—	—	—	—	—
—	—	—	—	—	—	—	—	—	—	—
—	—	—	—	—	—	—	—	—	—	—
—	—	—	—	—	—	—	—	—	—	—
—	—	—	—	—	—	—	—	—	—	—
<b>18</b>	<b>71 29</b>	<b>44</b>	<b>338 28</b>	<b>26</b>	<b>347 63</b>	<b>1</b>	<b>23 87</b>	<b>1</b>	<b>32 61</b>	<b>16</b>

## REPARTITION DES EXPLOITATIONS D'APRES LEUR TAILLE ET D'APRES

SUPERFICIE AGRICOLE UTILISEE	ha	Nombre d'exploitations avec terres	Exploitations avec superficie en prairies permanentes		EXPLOITATIONS PAR CLASSES					
					< 50 a		50 a < 1 ha		1 < 3 ha	
			Ex-ploitations	ha a	Ex-ploitations	ha a	Ex-ploitations	ha a	Ex-ploitations	ha a

## CON

0,01 — < 1	2 728	2 079	1 076	57	986	247	80	1 093	828	77	—	—
1 — < 2	645	559	724	47	10	3	19	68	54	50	481	666
2 — < 5	1 080	991	2 922	50	6	2	28	18	14	18	492	1 107
5 — < 7	449	424	2 142	64	2	—	30	3	1	60	36	86
7 — < 10	519	489	3 290	20	3	—	97	3	2	21	26	54
10 — < 15	688	652	5 891	70	2	—	60	3	1	75	18	37
15 — < 20	619	592	7 000	99	—	—	—	2	1	13	8	14
20 — < 25	543	520	7 119	04	—	—	—	2	1	60	8	16
25 — < 30	386	372	6 000	66	—	—	—	1	—	50	4	10
30 — < 40	520	499	9 056	42	2	—	86	—	—	—	4	9
40 — < 50	294	280	5 639	84	—	—	—	1	—	90	5	10
50 — < 100	624	586	14 631	74	2	—	46	—	—	—	12	22
≥ 100	128	118	4 380	32	1	—	31	—	—	—	2	4
<b>TOT.</b>	<b>9 223</b>	<b>8 161</b>	<b>69 877</b>	<b>09</b>	<b>1 014</b>	<b>256</b>	<b>77</b>	<b>1 194</b>	<b>907</b>	<b>14</b>	<b>1 096</b>	<b>2 038</b>

## HAUTE

0,01 — < 1	216	210	135	69	57	15	86	153	119	83	—	—
1 — < 2	163	162	226	21	—	—	—	3	2	58	159	223
2 — < 5	795	795	2 695	93	—	—	—	—	—	—	241	565
5 — < 7	604	603	3 309	42	—	—	—	—	—	—	2	5
7 — < 10	838	833	6 560	60	—	—	—	—	—	—	—	—
10 — < 15	869	869	9 628	40	—	—	—	—	—	—	1	2
15 — < 20	372	372	5 702	86	—	—	—	—	—	—	—	—
20 — < 25	102	101	1 911	61	—	—	—	—	—	—	—	—
25 — < 30	23	23	521	88	—	—	—	—	—	—	—	—
30 — < 40	13	13	380	42	—	—	—	—	—	—	—	—
40 — < 50	4	4	147	75	—	—	—	—	—	—	—	—
50 — < 100	1	1	56	00	—	—	—	—	—	—	—	—
≥ 100	1	1	95	00	—	—	—	—	—	—	—	—
<b>TOT.</b>	<b>4 001</b>	<b>3 987</b>	<b>31 371</b>	<b>77</b>	<b>57</b>	<b>15</b>	<b>86</b>	<b>156</b>	<b>122</b>	<b>41</b>	<b>403</b>	<b>795</b>

## REGION

0,01 — < 1	210	206	132	27	65	17	93	141	114	34	—	—
1 — < 2	55	54	81	54	—	—	—	—	—	—	54	81
2 — < 5	118	115	389	85	—	—	—	—	—	—	42	106
5 — < 7	89	88	513	63	—	—	—	—	—	—	—	—
7 — < 10	103	102	831	44	—	—	—	—	—	—	—	—
10 — < 15	165	164	1 989	84	—	—	—	—	—	—	—	—
15 — < 20	176	176	2 938	21	—	—	—	—	—	—	—	—
20 — < 25	105	105	2 140	38	—	—	—	—	—	—	—	—
25 — < 30	73	73	1 760	37	—	—	—	—	—	—	—	—
30 — < 40	70	70	1 927	83	—	—	—	—	—	—	—	—
40 — < 50	33	32	1 118	05	—	—	—	—	—	—	—	—
50 — < 100	24	24	953	80	—	—	—	—	—	—	—	—
≥ 100	—	—	—	—	—	—	—	—	—	—	—	—
<b>TOT.</b>	<b>1 221</b>	<b>1 209</b>	<b>14 777</b>	<b>21</b>	<b>65</b>	<b>17</b>	<b>93</b>	<b>141</b>	<b>114</b>	<b>34</b>	<b>96</b>	<b>187</b>

## FA

0,01 — < 1	626	508	282	18	226	61	57	282	220	61	—	—
1 — < 2	205	192	271	74	1	—	49	12	9	71	179	261
2 — < 5	492	472	1 536	85	—	—	—	3	1	88	187	440
5 — < 7	202	199	1 089	61	—	—	—	—	—	—	7	16
7 — < 10	311	306	2 265	23	1	—	25	—	—	—	7	13
10 — < 15	386	384	4 008	80	—	—	—	—	—	—	3	6
15 — < 20	438	436	6 152	87	—	—	—	—	—	—	1	1
20 — < 25	354	353	6 057	54	—	—	—	—	—	—	2	3
25 — < 30	289	289	5 882	26	—	—	—	—	—	—	—	—
30 — < 40	358	353	8 775	35	—	—	—	—	—	—	—	—
40 — < 50	165	165	5 013	91	1	—	42	—	—	—	—	—
50 — < 100	225	225	8 802	41	—	—	—	—	—	—	1	1
≥ 100	19	19	1 097	59	—	—	—	—	—	—	—	—
<b>TOT.</b>	<b>4 070</b>	<b>3 901</b>	<b>51 236</b>	<b>34</b>	<b>229</b>	<b>62</b>	<b>73</b>	<b>297</b>	<b>232</b>	<b>20</b>	<b>387</b>	<b>744</b>

## L'IMPORTANCE DE LA SUPERFICIE EN PRAIRIES PERMANENTES

DE SUPERFICIE EN PRAIRIES PERMANENTES										Nombre d'exploitations sans prairies permanentes
3 < 5 ha		5 < 10 ha		10 < 20 ha		20 < 30 ha		30 ha et plus		
Ex- ploi- tations	ha a	Ex- ploi- tations	ha a	Ex- ploi- tations	ha a	Ex- ploi- tations	ha a	Ex- ploi- tations	ha a	

## DROZ

—	—	—	—	—	—	—	—	—	—	649
—	—	—	—	—	—	—	—	—	—	86
475	1 798 45	—	—	—	—	—	—	—	—	89
99	410 84	284	1 643 79	—	—	—	—	—	—	25
62	253 42	395	2 979 38	—	—	—	—	—	—	30
51	204 69	284	2 160 80	294	3 486 86	—	—	—	—	36
20	82 22	140	1 079 87	422	5 823 57	—	—	—	—	27
11	45 68	84	671 08	355	5 100 47	60	1 284 15	—	—	23
—	—	39	305 25	251	3 849 30	77	1 835 50	—	—	14
6	23 08	37	284 34	270	4 214 85	150	3 527 67	30	996 46	21
2	8 47	30	236 29	101	1 593 76	106	2 513 80	35	1 275 78	14
12	46 63	30	214 46	132	2 026 01	211	5 312 23	187	7 009 62	38
1	4 10	4	31 73	13	208 56	15	378 42	82	3 753 00	10
<b>739</b>	<b>2 877 58</b>	<b>1 327</b>	<b>9 606 99</b>	<b>1 838</b>	<b>26 303 38</b>	<b>619</b>	<b>14 851 77</b>	<b>334</b>	<b>13 034 86</b>	<b>1 062</b>

## ARDENNE

—	—	—	—	—	—	—	—	—	—	6
—	—	—	—	—	—	—	—	—	—	1
554	2 130 87	—	—	—	—	—	—	—	—	—
94	403 63	507	2 900 54	—	—	—	—	—	—	1
12	49 75	821	6 510 85	—	—	—	—	—	—	5
5	20 25	165	1 408 35	698	8 197 80	—	—	—	—	—
—	—	11	92 63	361	5 610 23	—	—	—	—	—
—	—	1	7 50	47	757 97	53	1 146 14	—	—	1
—	—	—	—	6	103 28	17	418 60	—	—	—
—	—	—	—	1	19 37	4	100 58	8	260 47	—
—	—	—	—	—	—	1	26 25	3	121 50	—
—	—	—	—	—	—	—	—	1	56 00	—
—	—	—	—	—	—	—	—	1	95 00	—
<b>665</b>	<b>2 604 50</b>	<b>1 505</b>	<b>10 919 87</b>	<b>1 113</b>	<b>14 688 65</b>	<b>75</b>	<b>1 691 57</b>	<b>13</b>	<b>532 97</b>	<b>14</b>

## HERBAGERE (FAGNE)

—	—	—	—	—	—	—	—	—	—	4
—	—	—	—	—	—	—	—	—	—	1
73	283 60	—	—	—	—	—	—	—	—	3
3	11 65	85	501 98	—	—	—	—	—	—	1
2	8 61	100	822 83	—	—	—	—	—	—	1
1	3 46	9	80 49	154	1 905 89	—	—	—	—	1
—	—	1	5 20	175	2 933 01	—	—	—	—	—
—	—	—	—	35	569 45	70	1 570 93	—	—	—
—	—	—	—	10	171 29	63	1 589 08	—	—	—
—	—	—	—	6	109 51	35	870 68	29	947 64	—
—	—	—	—	2	36 30	4	97 46	26	984 29	1
—	—	—	—	—	—	7	188 67	17	765 13	—
<b>79</b>	<b>307 32</b>	<b>195</b>	<b>1 410 50</b>	<b>382</b>	<b>5 725 45</b>	<b>179</b>	<b>4 316 82</b>	<b>72</b>	<b>2 697 06</b>	<b>12</b>

## MENNE

—	—	—	—	—	—	—	—	—	—	118
—	—	—	—	—	—	—	—	—	—	13
282	1 094 38	—	—	—	—	—	—	—	—	20
34	143 23	158	929 60	—	—	—	—	—	—	3
24	96 15	274	2 155 70	—	—	—	—	—	—	5
14	56 72	111	911 24	256	3 034 04	—	—	—	—	2
1	4 96	48	400 26	386	5 746 65	—	—	—	—	2
2	8 38	17	138 45	222	3 508 31	110	2 398 70	—	—	1
2	7 74	5	38 53	121	1 972 70	161	3 863 29	—	—	—
—	—	6	51 31	74	1 255 42	186	4 581 87	87	2 886 75	5
—	—	2	12 73	14	238 46	68	1 757 93	80	3 004 37	—
1	4 74	3	23 18	8	123 26	35	917 18	177	7 732 70	—
—	—	—	—	—	—	—	—	19	1 097 59	—
<b>360</b>	<b>1 416 30</b>	<b>624</b>	<b>4 661 00</b>	<b>1 081</b>	<b>15 878 84</b>	<b>560</b>	<b>13 518 97</b>	<b>363</b>	<b>14 721 41</b>	<b>169</b>

## REPARTITION DES EXPLOITATIONS D'APRES LEUR TAILLE ET D'APRES

SUPERFICIE AGRICOLE UTILISEE	ha	Nombre d'explo- itations avec terres	Exploitations avec superficie en prairies permanentes		EXPLOITATIONS PAR CLASSES					
					< 50 a		50 a < 1 ha		1 < 3 ha	
			Ex- plo- itations	ha a	Ex- plo- itations	ha a	Ex- plo- itations	ha a	Ex- plo- itations	ha a

**A R**

0,01 — < 1	1 146	904	531 43	329	94 09	575	437 34	—	—
1 — < 2	460	396	482 30	24	8 48	72	53 60	300	420 22
2 — < 5	1 228	1 164	2 864 78	9	2 99	52	39 97	731	1 460 06
5 — < 7	666	649	2 652 51	3	95	2	1 80	176	367 78
7 — < 10	880	861	4 713 88	1	40	2	1 41	121	274 57
10 — < 15	1 285	1 255	9 838 33	—	—	1	57	34	77 49
15 — < 20	1 154	1 131	11 862 83	—	—	—	—	17	36 58
20 — < 25	850	836	11 215 57	—	—	—	—	3	6 72
25 — < 30	496	488	8 055 97	—	—	—	—	—	—
30 — < 40	480	471	9 816 02	—	—	—	—	—	—
40 — < 50	174	170	4 471 43	—	—	—	—	—	—
50 — < 100	129	122	4 099 03	—	—	—	—	—	—
≥ 100	8	8	547 55	—	—	—	—	—	—
<b>TOT.</b>	<b>8 956</b>	<b>8 455</b>	<b>71 151 63</b>	<b>366</b>	<b>106 91</b>	<b>704</b>	<b>534 69</b>	<b>1 382</b>	<b>2 643 42</b>

**REGION**

0,01 — < 1	309	221	113 66	105	27 78	116	85 88	—	—
1 — < 2	147	139	173 54	3	75	18	13 27	118	159 52
2 — < 5	312	309	852 99	2	71	8	6 54	170	368 44
5 — < 7	154	152	707 51	—	—	—	—	6	14 18
7 — < 10	184	183	1 148 11	—	—	—	—	2	4 40
10 — < 15	274	271	2 520 99	—	—	—	—	—	—
15 — < 20	229	226	2 895 62	—	—	—	—	1	1 00
20 — < 25	217	217	3 537 23	—	—	—	—	—	—
25 — < 30	142	142	2 759 19	—	—	—	—	—	—
30 — < 40	191	190	4 604 84	—	—	—	—	—	—
40 — < 50	92	92	2 862 98	—	—	—	—	—	—
50 — < 100	62	62	2 490 28	—	—	—	—	—	—
≥ 100	2	2	158 50	—	—	—	—	—	—
<b>TOT.</b>	<b>2 315</b>	<b>2 206</b>	<b>24 825 44</b>	<b>110</b>	<b>29 24</b>	<b>142</b>	<b>105 69</b>	<b>297</b>	<b>547 54</b>

**LE**

**CATEGORIE 1 : AGRICULTEURS**

0,01 — < 1	4 318	2 715	1 220 31	1 579	420 06	1 136	800 25	—	—
1 — < 2	4 290	3 534	3 298 39	632	199 34	1 216	871 25	1 686	2 227 80
2 — < 5	17 403	15 878	31 491 72	738	222 19	1 796	1 334 29	10 494	19 422 79
5 — < 7	12 194	11 609	37 353 52	167	47 65	364	264 05	5 123	10 742 24
7 — < 10	16 811	16 234	73 479 35	125	35 69	248	176 40	3 697	8 022 86
10 — < 15	19 884	19 262	125 320 78	65	20 34	158	111 57	1 990	4 286 99
15 — < 20	12 333	12 003	107 737 73	29	8 84	60	41 13	622	1 323 06
20 — < 25	7 006	6 802	75 437 29	15	4 69	23	15 86	238	486 61
25 — < 30	4 049	3 970	51 914 82	5	1 50	14	8 86	119	243 86
30 — < 40	3 971	3 841	61 034 11	7	2 21	16	11 07	95	193 71
40 — < 50	1 734	1 665	31 196 38	5	1 63	8	5 35	49	95 34
50 — < 100	2 175	2 047	46 146 10	5	1 71	13	8 44	73	133 69
≥ 100	359	305	8 763 63	1	31	2	1 70	16	30 74
<b>TOT.</b>	<b>106 527</b>	<b>99 865</b>	<b>654 394 13</b>	<b>3 373</b>	<b>966 16</b>	<b>5 054</b>	<b>3 650 22</b>	<b>24 202</b>	<b>47 209 69</b>

**LE**

**CATEGORIE 2 : HORTICULTEURS**

0,01 — < 1	5 877	557	119 25	510	91 34	47	27 91	—	—
1 — < 2	2 115	921	496 15	463	125 71	332	223 02	126	147 42
2 — < 5	1 836	1 056	1 258 12	205	55 41	254	175 69	555	884 52
5 — < 7	374	212	405 05	28	8 58	33	22 17	106	193 62
7 — < 10	322	176	491 34	16	4 46	18	11 70	71	130 15
10 — < 15	178	86	310 41	11	3 20	5	3 09	24	43 33
15 — < 20	63	35	234 60	1	8	2	1 48	6	11 16
20 — < 25	34	22	112 23	—	—	1	50	8	11 37
25 — < 30	19	11	122 04	—	—	—	—	4	6 89
30 — < 40	17	9	81 51	—	—	1	50	2	2 00
40 — < 50	8	5	61 05	—	—	—	—	—	—
50 — < 100	9	7	96 21	—	—	—	—	1	1 30
≥ 100	2	2	30 06	—	—	—	—	—	—
<b>TOT.</b>	<b>10 854</b>	<b>3 099</b>	<b>3 818 02</b>	<b>1 234</b>	<b>288 78</b>	<b>693</b>	<b>466 06</b>	<b>903</b>	<b>1 431 76</b>

## L'IMPORTANCE DE LA SUPERFICIE EN PRAIRIES PERMANENTES

DE SUPERFICIE EN PRAIRIES PERMANENTES											Nombre d'exploit- tations sans prairies permanentes
3 < 5 ha		5 < 10 ha		10 < 20 ha		20 < 30 ha		30 ha et plus			
Ex- ploit- tations	ha a	Ex- ploit- tations	ha a	Ex- ploit- tations	ha a	Ex- ploit- tations	ha a	Ex- ploit- tations	ha a		

## DENNE

—	—	—	—	—	—	—	—	—	—	—	242
—	—	—	—	—	—	—	—	—	—	—	64
372	1 361 76	—	—	—	—	—	—	—	—	—	64
222	874 05	246	1 407 93	—	—	—	—	—	—	—	17
233	886 18	504	3 551 32	—	—	—	—	—	—	—	19
224	889 66	648	4 833 37	348	4 037 24	—	—	—	—	—	30
42	170 30	454	3 224 86	618	8 431 09	—	—	—	—	—	23
11	41 86	217	1 729 95	520	7 597 68	85	1 839 36	—	—	—	14
1	3 80	66	549 65	273	4 042 04	148	3 460 48	—	—	—	8
1	3 00	17	138 51	200	2 957 30	196	4 823 87	57	1 893 34	—	9
—	—	—	—	41	665 28	71	1 709 63	58	2 096 52	—	4
1	3 00	1	6 00	12	197 01	29	708 26	79	3 184 76	—	7
—	—	—	—	—	—	—	—	8	547 55	—	—
<b>1 107</b>	<b>4 233 61</b>	<b>2 153</b>	<b>15 441 59</b>	<b>2 012</b>	<b>27 927 64</b>	<b>529</b>	<b>12 541 60</b>	<b>202</b>	<b>7 722 17</b>	<b>501</b>	

## JURASSIQUE

—	—	—	—	—	—	—	—	—	—	—	88
—	—	—	—	—	—	—	—	—	—	—	8
129	477 30	—	—	—	—	—	—	—	—	—	3
89	366 78	57	326 55	—	—	—	—	—	—	—	2
32	130 46	149	1 013 25	—	—	—	—	—	—	—	1
7	30 51	157	1 275 32	107	1 215 16	—	—	—	—	—	3
1	3 34	33	270 46	191	2 620 82	—	—	—	—	—	3
2	7 80	8	70 64	177	2 801 07	30	657 72	—	—	—	—
—	—	3	23 30	70	1 153 90	69	1 581 99	—	—	—	—
—	—	—	—	40	677 04	116	2 818 24	34	1 109 56	—	1
—	—	—	—	4	56 77	33	847 59	55	1 958 62	—	—
—	—	—	—	1	11 50	7	194 09	54	2 284 69	—	—
—	—	—	—	—	—	—	—	2	158 50	—	—
<b>260</b>	<b>1 016 19</b>	<b>407</b>	<b>2 979 52</b>	<b>590</b>	<b>8 536 26</b>	<b>255</b>	<b>6 099 63</b>	<b>145</b>	<b>5 511 37</b>	<b>109</b>	

## ROYAUME

## ET ELEVEURS PROFESSIONNELS

—	—	—	—	—	—	—	—	—	—	—	1 603
—	—	—	—	—	—	—	—	—	—	—	756
2 850	10 512 45	—	—	—	—	—	—	—	—	—	1 525
3 865	14 305 02	2 090	11 994 56	—	—	—	—	—	—	—	585
6 262	24 334 59	5 902	40 909 81	—	—	—	—	—	—	—	577
5 028	20 047 61	8 355	57 499 06	3 666	43 355 21	—	—	—	—	—	622
1 682	6 701 03	5 196	37 052 00	4 414	62 611 67	—	—	—	—	—	330
577	2 338 89	2 563	19 048 25	2 583	36 000 04	803	17 542 95	—	—	—	204
226	910 21	1 163	8 763 30	1 693	23 857 07	750	18 130 02	—	—	—	79
166	659 75	762	5 788 30	1 658	23 888 87	804	19 473 35	333	11 016 85	—	130
66	260 64	260	1 987 81	593	8 689 77	395	9 520 40	289	10 635 44	—	69
77	302 05	241	1 802 88	593	8 748 66	466	11 488 58	579	23 660 09	—	128
19	72 33	31	224 73	57	840 90	46	1 147 28	133	6 445 64	—	54
<b>20 818</b>	<b>80 444 57</b>	<b>26 563</b>	<b>185 070 70</b>	<b>15 257</b>	<b>207 992 19</b>	<b>3 264</b>	<b>77 302 58</b>	<b>1 334</b>	<b>51 758 02</b>	<b>6 662</b>	

## PROFESSIONNELS

—	—	—	—	—	—	—	—	—	—	—	5 320
—	—	—	—	—	—	—	—	—	—	—	1 194
42	142 50	—	—	—	—	—	—	—	—	—	780
38	142 83	7	37 85	—	—	—	—	—	—	—	162
40	151 20	31	193 83	—	—	—	—	—	—	—	146
27	110 16	16	117 32	3	33 31	—	—	—	—	—	92
6	25 66	11	79 23	9	116 99	—	—	—	—	—	28
3	11 38	6	41 39	4	47 59	—	—	—	—	—	12
1	3 00	—	—	4	62 66	2	49 49	—	—	—	8
—	—	2	18 00	4	61 01	—	—	—	—	—	8
—	—	3	24 75	1	16 30	1	20 00	—	—	—	3
1	3 00	1	9 39	2	28 31	1	21 80	1	32 41	—	2
—	—	1	6 35	—	—	1	23 71	—	—	—	—
<b>158</b>	<b>589 73</b>	<b>78</b>	<b>528 11</b>	<b>27</b>	<b>366 17</b>	<b>5</b>	<b>115 00</b>	<b>1</b>	<b>32 41</b>	<b>7 755</b>	

## REPARTITION DES EXPLOITATIONS D'APRES LEUR TAILLE ET D'APRES

SUPERFICIE AGRICOLE UTILISEE	ha	Nombre d'exploit- ations avec terres	Exploitations avec superficie en prairies permanentes		EXPLOITATIONS PAR CLASSES					
					< 50 a		50 a < 1 ha		1 < 3 ha	
			Ex- ploit- ations	ha a	Ex- ploit- ations	ha a	Ex- ploit- ations	ha a	Ex- ploit- ations	ha a

## CATEGORIE 3 : AUTRES PRODUCTEURS

0,01 — < 1	38 417	23 456	10 011	39	14 383	3 634	55	9 073	6 376	84	—	—
1 — < 2	8 841	7 333	7 563	65	942	288	68	1 990	1 450	37	4 401	5 824
2 — < 5	9 413	8 542	19 491	08	267	82	06	687	506	04	5 277	10 351
5 — < 7	1 973	1 853	8 022	07	14	4	09	30	20	05	383	820
7 — < 10	1 309	1 217	7 564	42	6	1	79	22	16	35	111	230
10 — < 15	743	702	6 228	04	5	1	69	3	1	77	30	57
15 — < 20	238	213	2 800	42	1	—	40	—	—	—	6	9
20 — < 25	105	98	1 575	10	—	—	—	—	—	—	4	5
25 — < 30	52	48	893	24	—	—	—	1	—	50	3	4
30 — < 40	40	34	930	72	—	—	—	—	—	—	—	—
40 — < 50	23	23	694	64	1	—	42	—	—	—	2	4
50 — < 100	24	19	586	71	—	—	—	—	—	—	1	2
≥ 100	9	8	398	24	—	—	—	—	—	—	—	—
<b>TOT.</b>	<b>61 187</b>	<b>43 546</b>	<b>66 759</b>	<b>72</b>	<b>15 619</b>	<b>4 013</b>	<b>68</b>	<b>11 806</b>	<b>8 371</b>	<b>92</b>	<b>10 218</b>	<b>17 311</b>

## CATEGORIE 4 :

0,01 — < 1	453	72	23	29	52	9	39	20	13	90	—	—
1 — < 2	127	55	51	41	9	2	75	16	10	50	30	38
2 — < 5	147	96	215	81	7	1	85	14	9	83	45	96
5 — < 7	44	39	151	76	1	—	20	1	—	83	13	26
7 — < 10	32	26	133	76	—	—	—	2	—	—	3	6
10 — < 15	33	29	212	64	—	—	—	1	—	50	1	44
15 — < 20	8	7	97	72	—	—	—	—	—	—	—	—
20 — < 25	9	9	147	09	—	—	—	—	—	—	—	—
25 — < 30	7	5	79	77	—	—	—	—	—	—	—	—
30 — < 40	8	6	88	60	—	—	—	—	—	—	—	—
40 — < 50	7	5	95	93	—	—	—	—	—	—	—	—
50 — < 100	14	11	353	27	1	—	45	—	—	—	—	—
≥ 100	5	5	479	93	—	—	—	—	—	—	—	—
<b>TOT.</b>	<b>894</b>	<b>365</b>	<b>2 130</b>	<b>98</b>	<b>70</b>	<b>14</b>	<b>64</b>	<b>54</b>	<b>36</b>	<b>58</b>	<b>92</b>	<b>170</b>

## ENSEMBLE

0,01 — < 1	49 065	26 800	11 374	24	16 524	4 155	34	10 276	7 218	90	—	—
1 — < 2	15 373	11 843	11 409	60	2 046	616	48	3 554	2 555	14	6 243	8 237
2 — < 5	28 799	25 572	52 456	73	1 217	361	51	2 751	2 025	85	16 371	30 755
5 — < 7	14 585	13 713	45 932	40	210	60	52	428	307	10	5 625	11 782
7 — < 10	18 474	17 653	81 668	87	147	41	94	290	205	47	3 882	8 390
10 — < 15	20 838	20 079	132 071	87	81	25	23	167	116	93	2 045	4 390
15 — < 20	12 642	12 258	110 870	47	31	9	32	62	42	61	634	1 343
20 — < 25	7 154	6 931	77 271	71	15	4	69	24	16	36	250	503
25 — < 30	4 127	4 034	53 009	87	5	1	50	15	9	36	126	255
30 — < 40	4 036	3 890	62 134	94	7	2	21	17	11	57	97	195
40 — < 50	1 772	1 698	32 048	00	6	2	05	8	5	35	51	99
50 — < 100	2 222	2 084	47 182	29	6	2	16	13	8	44	75	136
≥ 100	375	320	9 671	86	1	—	31	2	1	70	16	30
<b>TOT.</b>	<b>179 462</b>	<b>146 875</b>	<b>727 102</b>	<b>85</b>	<b>20 296</b>	<b>5 283</b>	<b>26</b>	<b>17 607</b>	<b>12 524</b>	<b>78</b>	<b>35 415</b>	<b>66 123</b>

## L'IMPORTANCE DE LA SUPERFICIE EN PRAIRIES PERMANENTES

## DE SUPERFICIE EN PRAIRIES PERMANENTES

3 < 5 ha		5 < 10 ha		10 < 20 ha		20 < 30 ha		30 ha et plus		Nombre d'exploitations sans prairies permanentes
Ex-ploitations	ha a	Ex-ploitations	ha a	Ex-ploitations	ha a	Ex-ploitations	ha a	Ex-ploitations	ha a	

## PRODUISANT POUR LA VENTE

—	—	—	—	—	—	—	—	—	—	14 961
—	—	—	—	—	—	—	—	—	—	1 508
2 311	8 551 06	—	—	—	—	—	—	—	—	871
536	2 103 28	890	5 074 51	—	—	—	—	—	—	120
201	794 07	877	6 521 30	—	—	—	—	—	—	92
63	238 73	251	1 902 48	350	4 025 68	—	—	—	—	41
7	26 12	34	240 85	165	2 523 35	—	—	—	—	25
2	9 05	12	86 21	40	598 61	40	875 43	—	—	7
2	8 11	5	34 97	10	150 87	27	694 29	—	—	4
—	—	1	9 00	6	91 05	8	196 69	19	633 98	6
—	—	1	9 00	3	50 15	3	65 50	13	565 27	—
1	3 85	1	8 35	4	59 99	4	89 00	8	423 52	5
—	—	—	—	2	24 46	2	48 22	4	325 56	1
<b>3 123</b>	<b>11 734 27</b>	<b>2 072</b>	<b>13 886 67</b>	<b>580</b>	<b>7 524 16</b>	<b>84</b>	<b>1 969 13</b>	<b>44</b>	<b>1 948 33</b>	<b>17 641</b>

## ETABLISSEMENTS SPECIAUX

—	—	—	—	—	—	—	—	—	—	381
—	—	—	—	—	—	—	—	—	—	72
30	107 94	—	—	—	—	—	—	—	—	51
7	27 98	17	96 22	—	—	—	—	—	—	5
9	35 32	12	90 98	—	—	—	—	—	—	6
5	20 83	12	80 34	10	108 21	—	—	—	—	4
—	—	1	7 42	6	90 30	—	—	—	—	1
—	—	2	14 43	4	70 12	3	62 54	—	—	—
—	—	1	8 00	3	44 77	1	27 00	—	—	2
—	—	2	16 00	3	49 00	1	23 60	—	—	2
—	—	—	—	4	61 47	—	—	1	34 46	2
—	—	—	—	1	19 10	2	52 51	7	281 21	3
—	—	—	—	—	—	—	—	5	479 93	—
<b>51</b>	<b>192 07</b>	<b>47</b>	<b>313 39</b>	<b>31</b>	<b>442 97</b>	<b>7</b>	<b>165 65</b>	<b>13</b>	<b>795 60</b>	<b>529</b>

## DES CATEGORIES (1 à 4)

—	—	—	—	—	—	—	—	—	—	22 265
—	—	—	—	—	—	—	—	—	—	3 530
5 233	19 313 95	—	—	—	—	—	—	—	—	3 227
4 446	16 579 11	3 004	17 203 14	—	—	—	—	—	—	872
6 512	25 315 18	6 822	47 715 92	—	—	—	—	—	—	821
5 123	20 417 33	8 634	59 599 20	4 029	47 522 41	—	—	—	—	759
1 695	6 752 81	5 242	37 379 50	4 594	65 342 31	—	—	—	—	384
582	2 359 32	2 583	19 190 28	2 631	36 716 36	846	18 480 92	—	—	223
229	921 32	1 169	8 806 27	1 710	24 115 37	780	18 900 80	—	—	93
166	659 75	767	5 831 30	1 671	24 089 93	813	19 693 64	352	11 650 83	146
66	260 64	264	2 021 56	601	8 817 69	399	9 605 90	303	11 235 17	74
79	308 90	243	1 820 62	600	8 856 06	473	11 651 89	595	24 397 23	138
19	72 33	32	231 08	59	865 36	49	1 219 21	142	7 251 13	55
<b>24 150</b>	<b>92 960 64</b>	<b>28 760</b>	<b>199 798 87</b>	<b>15 895</b>	<b>216 325 49</b>	<b>3 360</b>	<b>79 552 36</b>	<b>1 392</b>	<b>54 534 36</b>	<b>32 587</b>





**NOMENCLATURE DES TABLEAUX DE DEPOUILLEMENT,  
DIVISIONS TERRITORIALES POUR LESQUELLES LES RESULTATS SONT DISPONIBLES.**

La croix (X) indique que les données sont disponibles au niveaux considérés.

(Sauf mention contraire, tous les résultats sont établis par catégorie de déclarants: cat. 1, cat. 2, cat. 3, cat. 4, ensemble de ces catégories et suivant la taille des exploitations.)

NATURE DES TABLEAUX	Commune		Sous canton (1)	Canton judi- ciaire	Arron- disse- ment ad- mi- nistra- tif	Frac- tion de région dans la pro- vince	Pro- vince	Région agri- cole	Royaume
	Siège des explo- ita- tions	De situa- tion des terres							
Nombre de déclarations recueillies et superficie agricole utilisée . . . . .	X		X	X	X	X	X	X	X
Statut et mode de gestion des exploitations; fonction, nationalité, degré d'instruction et formation professionnelle du chef d'exploitation; cultures; matériel et installations agricoles, bâtiments d'exploitation; animaux et main-d'œuvre (sans distinction de catégorie de déclarants, ni de taille des exploitations). . . . .	X								
Près et prairies, cultures horticoles pour la vente, superficie agricole utilisée, terres en friche, terres incultes et superficie totale de l'exploitation (sans distinction de catégorie de déclarants, ni de taille des exploitations). . . . .		X			X		X		X
Chef d'exploitation: formation scolaire, activité lucrative. . . . .			X	X	X	X	X	X	X
Nombre et superficie des exploitations d'après la fonction du chef d'exploitation:									
catégories 1 et 2 . . . . .			X	X	X	X	X	X	X
catégorie 3 . . . . .			X	X	X	X	X	X	X
Degré d'instruction et formation professionnelle des chefs d'exploitation . . . . .			X	X	X	X	X	X	X
Nationalité des chefs d'exploitation (sans distinction de taille des exploitations). . . . .			X	X	X	X	X	X	X
Statut juridique et mode de gestion des exploitations . . . . .			X	X	X	X	X	X	X
Main-d'œuvre occupée le 15 mai . . . . .			X	X	X	X	X	X	X
Répartition de la superficie agricole utilisée suivant les classes d'importance de la superficie totale des exploitations . . . . .			X	X	X	X	X	X	X
Répartition de la superficie boisée faisant partie des exploitations suivant les classes d'importance de la superficie totale des exploitations . . . . .			X	X	X	X	X	X	X
Composantes de la superficie totale des exploitations . . . . .			X	X	X	X	X	X	X
Mode de faire valoir des terres . . . . .			X	X	X	X	X	X	X
Mode de propriété des bâtiments de l'exploitation et de l'habitation . . . . .			X	X	X	X	X	X	X
Genre de propriétaires des terres . . . . .			X	X	X	X	X	X	X
Morcellement des terres . . . . .			X	X	X	X	X	X	X
Dispersion des terres . . . . .			X	X	X	X	X	X	X
Répartition des exploitations d'après l'utilisation du sol . . . . .			X	X	X	X	X	X	X
Répartition de la superficie des cultures . . . . .			X	X	X	X	X	X	X
Répartition des exploitations d'après l'importance de la superficie cultivée en:									
céréales . . . . .			X	X	X	X	X	X	X
froment d'hiver et de printemps . . . . .			X	X	X	X	X	X	X
seigle . . . . .			X	X	X	X	X	X	X
orge d'hiver et de printemps . . . . .			X	X	X	X	X	X	X
avoine . . . . .			X	X	X	X	X	X	X
betteraves sucrières . . . . .			X	X	X	X	X	X	X
lin . . . . .			X	X	X	X	X	X	X
pommes de terre hâtives, mi-hâtives, mi-tardives et tardives et plants . . . . .			X	X	X	X	X	X	X
pommes de terre mi-hâtives, mi-tardives et tardives . . . . .			X	X	X	X	X	X	X
pommes de terre hâtives, mi-hâtives, mi-tardives et tardives . . . . .			X	X	X	X	X	X	X
fourrages verts . . . . .			X	X	X	X	X	X	X
prairies et fourrages verts . . . . .			X	X	X	X	X	X	X
prairies temporaires . . . . .			X	X	X	X	X	X	X
prairies permanentes . . . . .			X	X	X	X	X	X	X

(1) Groupe de communes ayant en commun, leur appartenance aux mêmes unités administratives et agroéconomiques, à savoir: le canton judiciaire, l'arrondissement administratif, la province et la région agricole.

