

**Bevolking en huishoudens**

**Huishoudens en familiekeren**

Het Nationaal Instituut voor de Statistiek biedt onpartijdige informatie tegen een redelijke prijs.

De informatie wordt conform de wet verspreid, meer bepaald voor wat betreft de privacy.

De statistieken worden ingedeeld in acht domeinen:

Algemeen	Economie en financiën
Grondgebied en leefmilieu	Landbouw en vergelijkbare activiteiten
Bevolking	Industrie
Samenleving	Diensten, handel en vervoer

Alle rechten voorbehouden. Het vertalen, bewerken, reproduceren op welke wijze dan ook, inbegrepen fotografie en microfilm, is niet toegelaten, tenzij met schriftelijke machtiging vanwege het Nationaal Instituut voor de Statistiek.

Het citeren van korte uittreksels als toelichting of bewijsvoering in een artikel, een boekbespreking of een boek is evenwel toegestaan, mits de bron duidelijk en nauwkeurig wordt vermeld.

Verantwoordelijke uitgever: Hans D'Hondt



# Voorwoord

Sinds 1988 worden de gegevens over de natuurlijke personen berekend op basis van het Rijksregister.

Het Rijksregister, dat volledig via informatica en in real-time werkt, centraliseert de gegevens uit de bevolkingsregisters over alle in het Rijk verblijvende personen – geboorten, overlijdens, wijziging van woonplaats, maar ook huwelijken, enz. – alsook sommige karakteristieken zoals nationaliteit, geboortedatum, ...

Men kan er dus door correlatie van de informatie zeer gedetailleerde statistieken uit afleiden zoals bijvoorbeeld de interne migratie volgens herkomst of bestemming en de nationaliteit volgens leeftijd, ...

Zo worden er jaarlijks tabellen over de bevolkingskarakteristieken en de migratie opgemaakt. De meest representatieve tabellen worden ook gepubliceerd.

Vanaf 1997 is het NIS gestart met een nieuwe uitgave over de huishoudens. Het eerste nummer heeft de volgende referentie :

Nr 3 – Aantal en grootte van de huishoudens in België – Jaarlijkse toestand tussen 1-1-1990 en 1-1-1997 (1997).

Vanaf de toestand op 1-1-1998 bevat deze publicatie tevens bijkomende tabellen over de huishoudens en nieuwe gegevens over de familiekernen.



**Bevolking en huishoudens**

**Huishoudens en familiekeren**

op 1 januari 2003

# Inhoudsopgave

<b>Definities en opmerkingen</b> .....	2
--	---

## Grafiek

Evolutie van het aantal private huishoudens van 1993 tot 2003 .....	4
---	---

## Cartogrammen

Figure 1 Aandeel éénpersoonshuishoudens .....	6
Figure 2 Aandeel tweepersoonshuishoudens .....	7
Figure 3 Aandeel driepersoonshuishoudens .....	8
Figure 4 Aandeel vierpersoonshuishoudens .....	9

## Tabellen

1. Private huishoudens naar grootte van het huishouden en aantal collectieve huishoudens	
A. Alle private en collectieve huishoudens .....	12
B. Private huishoudens waarvan de referentiepersoon van vreemde nationaliteit is .....	38
2. Familiekernen naar het aantal kinderen	
A. Alle familiekernen .....	66
B. Familiekernen met kind(eren) minder dan 3 jaar.....	92
C. Familiekernen met kind(eren) minder dan 6 jaar.....	118
D. Familiekernen met kind(eren) minder dan 12 jaar .....	144
E. Familiekernen met kind(eren) minder dan 18 jaar.....	170
F. Familiekernen met kind(eren) minder dan 21 jaar.....	196
G. Familiekernen met kind(eren) minder dan 25 jaar.....	222
3. Referentiepersonen van de private huishoudens naar geslacht, leeftijdsklasse en burgerlijke staat .....	250
4. Huishoudens	
A. Private huishoudens volgens type van huishouden .....	278
B. Private huishoudens volgens type van huishouden (gedetailleerd) .....	304

## **Definities en opmerkingen**

## Definities :

- **Referentiepersoon :**

In elk particulier huishouden moet een referentiepersoon worden aangeduid, teneinde de plaats van elk lid binnen het huishouden te kunnen bepalen (verwantschap). In principe wordt als referentiepersoon de persoon genomen die werkelijk de belangen van het gezin behartigt of die voor het grootste deel in het onderhoud van het huishouden voorziet. Toch zal in werkelijkheid, de referentiepersoon degene zijn die zich in het huishouden bezig houdt met de administratieve zaken.

- **Huishouden :**

Het huishouden bestaat uit een persoon die gewoonlijk alleen leeft, ofwel uit twee of meer personen, al dan niet met elkaar verwant, die gewoonlijk in dezelfde woning wonen en er samenleven.

- **Collectief huishouden :**

Onder collectief huishouden verstaat men : kloostergemeenschappen, rusthuizen, weeshuizen, studenten- of arbeidershomes, verplegingsinrichtingen en gevangenissen.

- **Familiekern :**

De familiekern is de bevoorrechte cel van het gezin waartoe zij behoort. Een familiekern bestaat uit een wettelijk gehuwd paar met of zonder ongehuwde kinderen, of uit een vader of moeder met één of verscheidene ongehuwde kinderen.

## Opmerkingen :

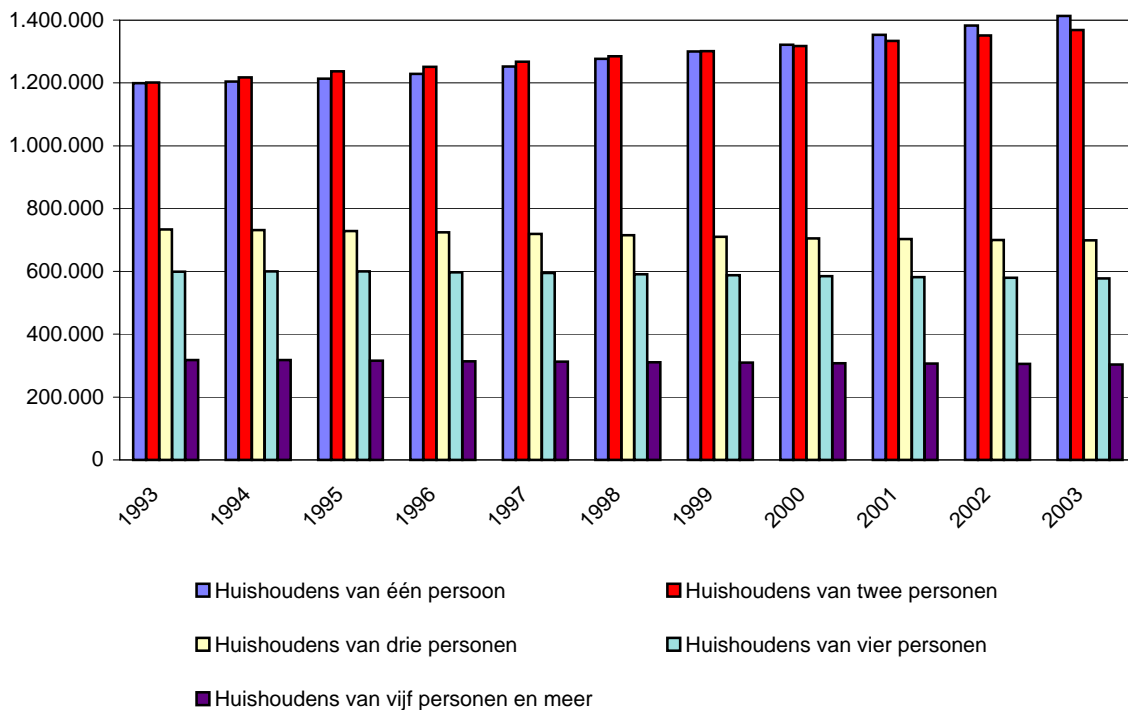
- De tabellen van de familiekernen hernemen elke keer de gegeven over de kinderen van 0 jaar tot de betrokken leeftijd. Zo toont de tabel 00.08 E (kernen met kinderen jonger dan 18 jaar) de gegevens over de kinderen van 0 tot 17 jaar.
- Door de definities toe te passen zullen bepaalde kinderen niet in een familiekern opgenomen vallen. Deze kinderen leven met andere personen dan hun ouders (bv. broer of zuster, grootouders, ... of nog in een instelling). Het percentage van de kinderen die niet opgenomen zijn in de familiekernen varieert tussen 2,65 % voor kinderen jonger dan 3 jaar tot 1,84 % voor de min 18-jarigen op 1.1.2003.



**Grafiek**

### Evolutie van het aantal private huishoudens

Jaar	Totaal aantal huishoudens	Huishoudens van één persoon	Huishoudens van twee personen	Huishoudens van drie personen	Huishoudens van vier personen	Huishoudens van vijf personen en meer
1/01/1993	4.051.693	1.199.612	1.201.203	733.359	599.464	318.055
1/01/1994	4.071.024	1.204.049	1.217.878	731.104	600.281	317.712
1/01/1995	4.094.587	1.213.887	1.236.597	728.474	599.869	315.760
1/01/1996	4.115.809	1.229.302	1.251.534	723.984	597.444	313.545
1/01/1997	4.147.329	1.252.469	1.267.523	719.632	595.392	312.313
1/01/1998	4.178.680	1.276.907	1.284.925	714.909	591.227	310.712
1/01/1999	4.209.054	1.300.520	1.301.546	709.858	587.652	309.478
1/01/2000	4.237.775	1.321.599	1.317.807	705.376	585.067	307.926
1/01/2001	4.277.670	1.353.013	1.333.533	702.802	581.946	306.376
1/01/2002	4.319.040	1.382.353	1.351.188	700.378	579.402	305.719
1/01/2003	4.361.885	1.412.786	1.368.155	698.613	578.220	304.111

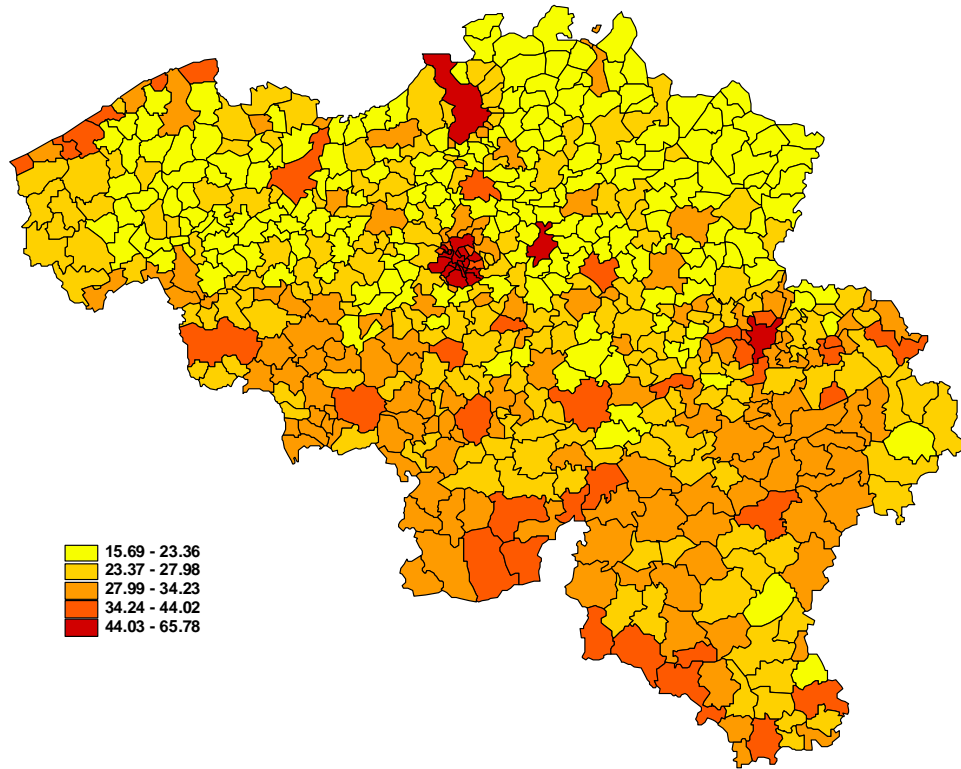


# **Cartogrammen**

---

Aandeel (in %) éénpersoonshuishoudens op 1.1.2003

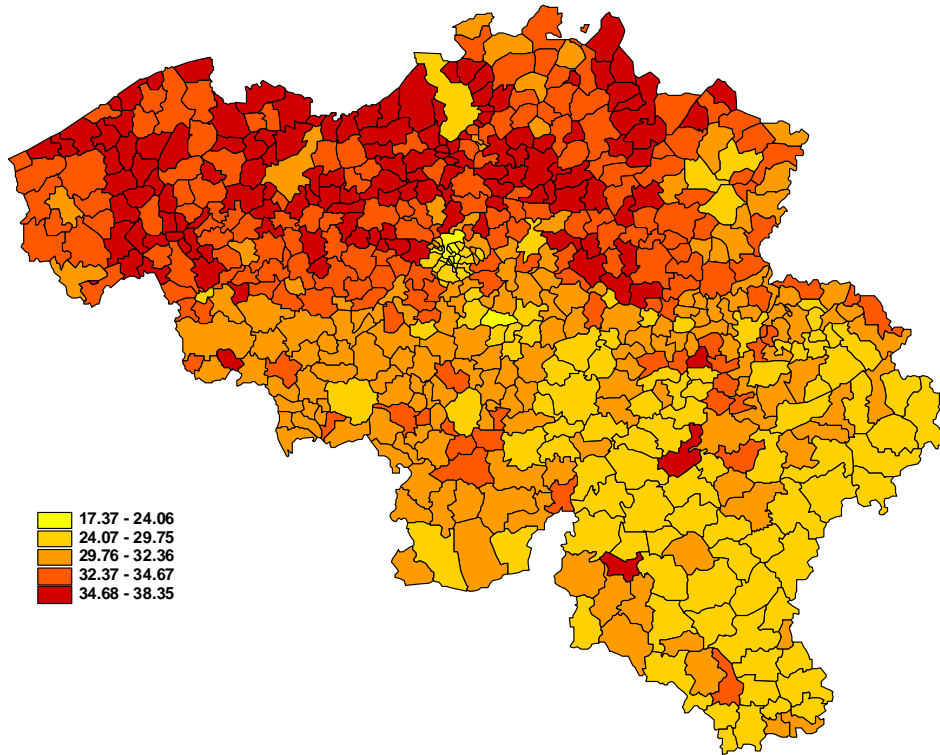
---



---

Aandeel (in %) tweepersoonshuishoudens op 1.1.2003

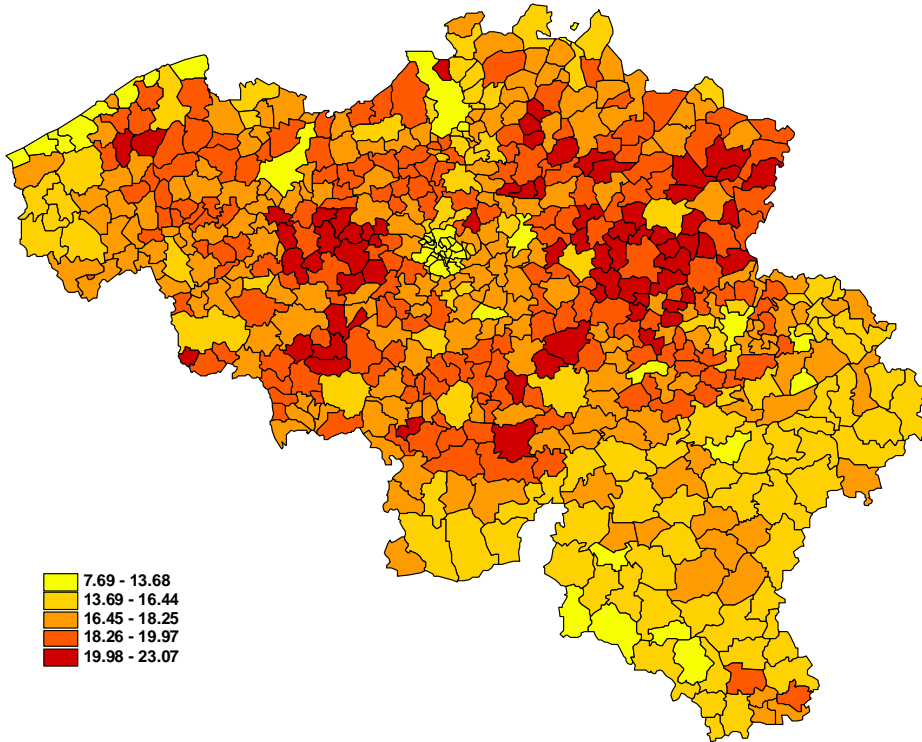
---



---

Aandeel (in %) driepersoonshuishoudens op 1.1.2003

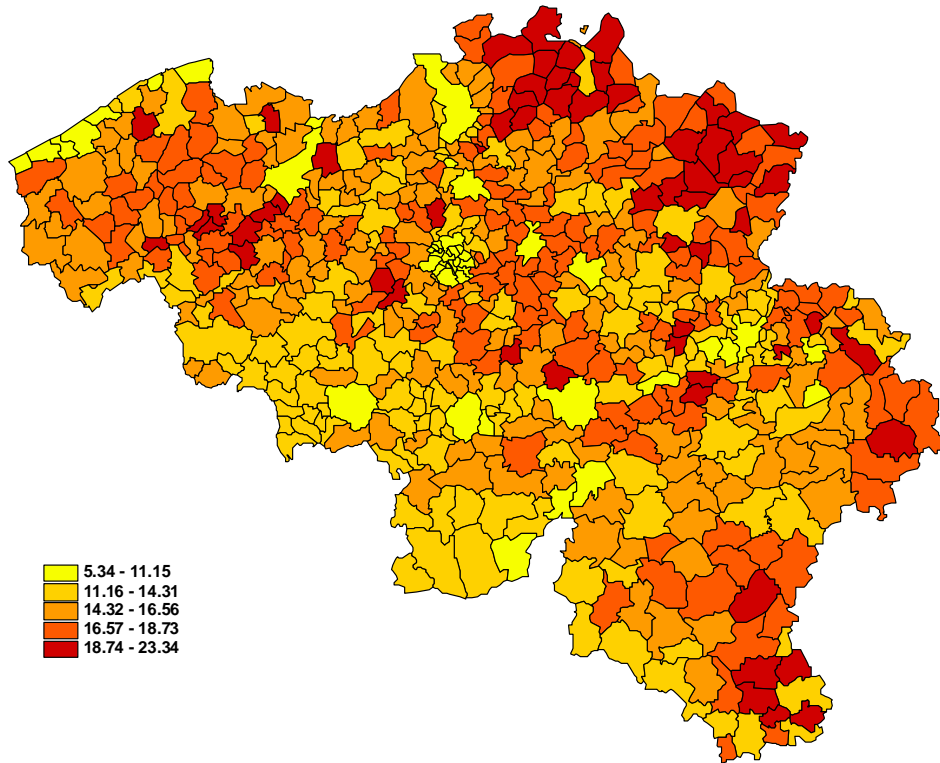
---



---

Aandeel (in %) vierpersoonshuishoudens op 1.1.2003

---







## **Tabellen**

Private huishoudens naar grootte  
van het huishouden

**Private huishoudens naar grootte van het huishouden en aantal collectieve huishoudens**

Woonplaats Arrondissementen	Totaal der huis- houdens	Totaal collectieve huishoudens	Private huishoudens			
			Totaal private huishoudens	Alleen- wonende man	Alleen- wonend vrouw	2 personen
<b>België</b>	<b>4.368.284</b>	<b>6.399</b>	<b>4.361.885</b>	<b>646.759</b>	<b>766.027</b>	<b>1.368.155</b>
<i>Brussels Hoofdstedelijk Gewest</i>	<b>486.745</b>	648	486.097	116.235	128.647	115.936
<i>Vlaams Gewest</i>	<b>2.461.101</b>	3.322	2.457.779	316.752	381.491	824.326
<b>Provincie Antwerpen</b>	<b>699.091</b>	858	698.233	102.945	117.455	230.046
<i>Arrondissement Antwerpen</i>	<b>411.406</b>	533	410.873	69.471	78.634	130.692
<i>Arrondissement Mechelen</i>	<b>125.887</b>	151	125.736	15.228	19.097	43.860
<i>Arrondissement Turnhout</i>	<b>161.798</b>	174	161.624	18.246	19.724	55.494
<b>Provincie Limburg</b>	<b>307.638</b>	449	307.189	32.529	37.685	99.939
<i>Arrondissement Hasselt</i>	<b>151.027</b>	185	150.842	16.732	19.837	49.127
<i>Arrondissement Maaseik</i>	<b>82.619</b>	102	82.517	7.847	8.730	26.837
<i>Arrondissement Tongeren</i>	<b>73.992</b>	162	73.830	7.950	9.118	23.975
<b>Provincie Oost-Vlaanderen</b>	<b>568.342</b>	763	567.579	73.074	88.495	193.839
<i>Arrondissement Aalst</i>	<b>109.395</b>	104	109.291	12.813	16.415	38.033
<i>Arrondissement Dendermonde</i>	<b>75.711</b>	85	75.626	8.395	10.674	26.671
<i>Arrondissement Eeklo</i>	<b>32.890</b>	34	32.856	4.182	4.746	11.660
<i>Arrondissement Gent</i>	<b>214.080</b>	372	213.708	32.007	37.345	70.271
<i>Arrondissement Oudenaarde</i>	<b>45.589</b>	64	45.525	4.939	6.615	15.451
<i>Arrondissement Sint-Niklaas</i>	<b>90.677</b>	104	90.573	10.738	12.700	31.753
<b>Provincie Vlaams-Brabant</b>	<b>417.737</b>	512	417.225	49.851	64.504	138.914
<i>Arrondissement Halle-Vilvoorde</i>	<b>225.916</b>	226	225.690	23.990	33.808	75.708
<i>Arrondissement Leuven</i>	<b>191.821</b>	286	191.535	25.861	30.696	63.206
<b>Provincie West-Vlaanderen</b>	<b>468.293</b>	740	467.553	58.353	73.352	161.588
<i>Arrondissement Brugge</i>	<b>114.860</b>	199	114.661	14.871	19.312	39.529
<i>Arrondissement Diksmuide</i>	<b>18.617</b>	30	18.587	2.017	2.371	6.405
<i>Arrondissement Ieper</i>	<b>40.813</b>	57	40.756	4.595	5.707	13.762
<i>Arrondissement Kortrijk</i>	<b>111.902</b>	207	111.695	12.954	16.520	38.362
<i>Arrondissement Oostende</i>	<b>66.559</b>	85	66.474	10.817	12.974	23.194
<i>Arrondissement Roeselare</i>	<b>56.254</b>	67	56.187	6.126	7.635	19.639
<i>Arrondissement Tielt</i>	<b>33.867</b>	57	33.810	3.393	4.066	11.631
<i>Arrondissement Veurne</i>	<b>25.421</b>	38	25.383	3.580	4.767	9.066
<i>Waals Gewest</i>	<b>1.420.438</b>	2.429	1.418.009	213.772	255.889	427.893
<b>Provincie Waals-Brabant</b>	<b>141.121</b>	192	140.929	17.229	22.395	42.576
<i>Arrondissement Nijvel</i>	<b>141.121</b>	192	140.929	17.229	22.395	42.576
<b>Provincie Henegouwen</b>	<b>546.568</b>	823	545.745	81.613	98.498	168.850
<i>Arrondissement Aat</i>	<b>33.031</b>	42	32.989	4.216	5.419	10.465
<i>Arrondissement Charleroi</i>	<b>184.225</b>	195	184.030	30.422	35.078	55.627
<i>Arrondissement Bergen</i>	<b>108.595</b>	228	108.367	17.199	20.514	32.926
<i>Arrondissement Moeskroen</i>	<b>29.123</b>	43	29.080	3.735	5.026	9.709
<i>Arrondissement Zinnik</i>	<b>72.766</b>	61	72.705	9.926	12.393	22.586
<i>Arrondissement Thuin</i>	<b>60.127</b>	83	60.044	7.868	9.767	19.216
<i>Arrondissement Doornik</i>	<b>58.701</b>	171	58.530	8.247	10.301	18.321
<b>Provincie Luik</b>	<b>448.207</b>	609	447.598	75.432	86.927	132.288
<i>Arrondissement Hoei</i>	<b>41.879</b>	101	41.778	5.812	6.801	12.861
<i>Arrondissement Luik</i>	<b>267.628</b>	312	267.316	49.429	56.760	78.008
<i>Arrondissement Verviers</i>	<b>110.703</b>	162	110.541	17.015	19.054	32.552
<b>waarvan Duitstalige Gemeenschap</b>	<b>29.384</b>	32	29.352	4.099	4.874	9.002
<i>Arrondissement Borgworm</i>	<b>27.997</b>	34	27.963	3.176	4.312	8.867
<b>Provincie Luxemburg</b>	<b>100.186</b>	193	99.993	13.457	16.461	29.089
<i>Arrondissement Aarlen</i>	<b>21.882</b>	34	21.848	3.085	3.690	6.552
<i>Arrondissement Bastenaken</i>	<b>15.990</b>	27	15.963	2.068	2.490	4.424
<i>Arrondissement Marche-en-Famenne</i>	<b>20.515</b>	49	20.466	2.878	3.305	5.962
<i>Arrondissement Neufchâteau</i>	<b>22.204</b>	48	22.156	2.866	3.673	6.517
<i>Arrondissement Virton</i>	<b>19.595</b>	35	19.560	2.560	3.303	5.634
<b>Provincie Namen</b>	<b>184.356</b>	612	183.744	26.041	31.608	55.090
<i>Arrondissement Dinant</i>	<b>41.024</b>	89	40.935	5.601	7.062	12.332
<i>Arrondissement Namen</i>	<b>117.571</b>	485	117.086	16.749	20.406	34.664
<i>Arrondissement Philippeville</i>	<b>25.761</b>	38	25.723	3.691	4.140	8.094

## Private huishoudens - vervolg

3 personen	4 personen	5 personen	6 personen	7 personen	8 personen en meer	Woonplaats Arrondissementen
<b>698.613</b>	<b>578.220</b>	<b>211.050</b>	<b>62.592</b>	<b>18.270</b>	<b>12.199</b>	<b>België</b>
53.790	39.973	17.690	7.762	3.203	2.861	<i>Brussels Hoofdstedelijk Gewest</i>
411.305	355.571	120.804	32.665	8.784	6.081	<i>Vlaams Gewest</i>
<b>106.574</b>	<b>92.958</b>	<b>33.063</b>	<b>9.611</b>	<b>2.883</b>	<b>2.698</b>	<b>Provincie Antwerpen</b>
56.206	47.767	18.331	5.871	1.876	2.025	<i>Arrondissement Antwerpen</i>
21.321	17.535	5.940	1.720	562	473	<i>Arrondissement Mechelen</i>
29.047	27.656	8.792	2.020	445	200	<i>Arrondissement Turnhout</i>
<b>58.712</b>	<b>53.293</b>	<b>17.748</b>	<b>5.035</b>	<b>1.431</b>	<b>817</b>	<b>Provincie Limburg</b>
28.215	24.756	8.437	2.498	790	450	<i>Arrondissement Hasselt</i>
15.678	16.102	5.346	1.408	352	217	<i>Arrondissement Maaseik</i>
14.819	12.435	3.965	1.129	289	150	<i>Arrondissement Tongeren</i>
<b>97.620</b>	<b>79.333</b>	<b>25.420</b>	<b>6.786</b>	<b>1.843</b>	<b>1.169</b>	<b>Provincie Oost-Vlaanderen</b>
21.260	15.227	4.152	1.016	247	128	<i>Arrondissement Aalst</i>
13.966	11.125	3.521	920	217	137	<i>Arrondissement Dendermonde</i>
5.680	4.742	1.390	336	73	47	<i>Arrondissement Eeklo</i>
<b>32.734</b>	<b>28.051</b>	<b>9.523</b>	<b>2.581</b>	<b>737</b>	<b>459</b>	<b>Arrondissement Gent</b>
8.255	7.037	2.312	612	198	106	<i>Arrondissement Oudenaarde</i>
15.725	13.151	4.522	1.321	371	292	<i>Arrondissement Sint-Niklaas</i>
<b>72.116</b>	<b>62.519</b>	<b>21.590</b>	<b>5.604</b>	<b>1.380</b>	<b>747</b>	<b>Provincie Vlaams-Brabant</b>
40.301	35.524	11.990	3.121	816	432	<i>Arrondissement Halle-Vilvoorde</i>
31.815	26.995	9.600	2.483	564	315	<i>Arrondissement Leuven</i>
<b>76.283</b>	<b>67.468</b>	<b>22.983</b>	<b>5.629</b>	<b>1.247</b>	<b>650</b>	<b>Provincie West-Vlaanderen</b>
18.405	15.676	5.264	1.201	278	125	<i>Arrondissement Brugge</i>
3.221	3.044	1.116	308	70	35	<i>Arrondissement Diksmuide</i>
6.723	6.536	2.553	664	136	80	<i>Arrondissement Ieper</i>
<b>18.839</b>	<b>17.331</b>	<b>5.786</b>	<b>1.424</b>	<b>296</b>	<b>183</b>	<b>Arrondissement Kortrijk</b>
9.416	6.980	2.241	614	154	84	<i>Arrondissement Oostende</i>
9.960	8.937	2.997	684	152	57	<i>Arrondissement Roeselare</i>
6.222	5.978	1.925	447	100	48	<i>Arrondissement Tielt</i>
3.497	2.986	1.101	287	61	38	<i>Arrondissement Veurne</i>
<b>233.518</b>	<b>182.676</b>	<b>72.556</b>	<b>22.165</b>	<b>6.283</b>	<b>3.257</b>	<b>WaaIs Gewest</b>
24.086	21.599	9.074	2.844	741	385	<b>Provincie Waals-Brabant</b>
24.086	21.599	9.074	2.844	741	385	<i>Arrondissement Nijvel</i>
<b>94.137</b>	<b>66.294</b>	<b>25.210</b>	<b>7.615</b>	<b>2.291</b>	<b>1.237</b>	<b>Provincie Henegouwen</b>
6.155	4.447	1.633	470	124	60	<i>Arrondissement Aat</i>
<b>30.414</b>	<b>20.409</b>	<b>8.137</b>	<b>2.603</b>	<b>839</b>	<b>501</b>	<b>Arrondissement Charleroi</b>
18.667	12.573	4.550	1.319	416	203	<i>Arrondissement Bergen</i>
4.940	3.706	1.346	439	110	69	<i>Arrondissement Moeskroen</i>
<b>12.970</b>	<b>9.612</b>	<b>3.685</b>	<b>1.053</b>	<b>323</b>	<b>157</b>	<b>Arrondissement Zinnik</b>
10.937	7.966	3.007	872	269	142	<i>Arrondissement Thuin</i>
10.054	7.581	2.852	859	210	105	<i>Arrondissement Doornik</i>
<b>68.751</b>	<b>54.199</b>	<b>21.029</b>	<b>6.261</b>	<b>1.778</b>	<b>933</b>	<b>Provincie Luik</b>
7.268	5.802	2.274	688	174	98	<i>Arrondissement Hoei</i>
<b>39.238</b>	<b>28.438</b>	<b>10.652</b>	<b>3.235</b>	<b>987</b>	<b>569</b>	<b>Arrondissement Luik</b>
16.859	15.852	6.581	1.902	516	210	<i>Arrondissement Verviers</i>
4.553	4.528	1.755	403	109	29	<b>waarvan Duitstalige Gemeenschap</b>
5.386	4.107	1.522	436	101	56	<i>Arrondissement Borgworm</i>
<b>15.682</b>	<b>15.664</b>	<b>6.929</b>	<b>1.994</b>	<b>503</b>	<b>214</b>	<b>Provincie Luxemburg</b>
3.516	3.315	1.256	324	78	32	<i>Arrondissement Aarlen</i>
2.475	2.634	1.314	412	101	45	<i>Arrondissement Bastenaken</i>
<b>3.280</b>	<b>3.028</b>	<b>1.410</b>	<b>424</b>	<b>129</b>	<b>50</b>	<b>Arrondissement Marche-en-Famenne</b>
3.394	3.479	1.584	478	116	49	<i>Arrondissement Neufchâteau</i>
3.017	3.208	1.365	356	79	38	<i>Arrondissement Virton</i>
<b>30.862</b>	<b>24.920</b>	<b>10.314</b>	<b>3.451</b>	<b>970</b>	<b>488</b>	<b>Provincie Namen</b>
6.528	5.697	2.517	857	223	118	<i>Arrondissement Dinant</i>
<b>19.805</b>	<b>15.854</b>	<b>6.490</b>	<b>2.169</b>	<b>629</b>	<b>320</b>	<b>Arrondissement Namen</b>
4.529	3.369	1.307	425	118	50	<i>Arrondissement Philippeville</i>

**Private huishoudens naar grootte van het huishouden en aantal collectieve huishoudens**

Woonplaats Alle administratieve eenheden	Totaal der huis- houdens	Totaal collectieve huishoudens	Private huishoudens			
			Totaal private huishoudens	Alleen- wonende man	Alleen- wonend vrouw	2 personen
<b>België</b>	<b>4.368.284</b>	<b>6.399</b>	<b>4.361.885</b>	<b>646.759</b>	<b>766.027</b>	<b>1.368.155</b>
<i>Brussels Hoofdstedelijk Gewest</i>	<b>486.745</b>	648	486.097	116.235	128.647	115.936
Anderlecht	<b>42.918</b>	39	42.879	9.500	9.951	11.310
Oudergem	<b>14.193</b>	14	14.179	2.615	3.779	3.919
Sint-Agatha-Berchem	<b>8.659</b>	14	8.645	1.353	1.986	2.599
Brussel	<b>70.826</b>	55	70.771	20.636	18.318	14.851
Etterbeek	<b>22.435</b>	41	22.394	5.987	7.155	4.739
Evere	<b>15.376</b>	10	15.366	2.767	3.909	4.409
Vorst	<b>22.678</b>	18	22.660	4.803	5.714	5.882
Ganshoren	<b>10.263</b>	18	10.245	1.700	3.022	3.088
Elsene	<b>45.842</b>	53	45.789	15.041	15.080	8.325
Jette	<b>19.573</b>	33	19.540	3.435	5.010	5.753
Koekelberg	<b>8.037</b>	8	8.029	1.711	1.956	2.177
Sint-Jans-Molenbeek	<b>33.529</b>	22	33.507	7.526	7.620	8.042
Sint-Gillis	<b>22.417</b>	40	22.377	6.951	5.583	4.699
Sint-Joost-ten-Node	<b>10.248</b>	39	10.209	3.123	2.228	1.773
Schaarbeek	<b>50.169</b>	85	50.084	13.156	12.024	10.451
Ukkel	<b>35.878</b>	72	35.806	6.294	9.797	9.578
Watermaal-Bosvoorde	<b>11.930</b>	23	11.907	2.264	3.371	3.097
Sint-Lambrechts-Woluwe	<b>24.235</b>	35	24.200	4.562	7.516	6.380
Sint-Pieters-Woluwe	<b>17.539</b>	29	17.510	2.811	4.628	4.864
<i>Vlaams Gewest</i>	<b>2.461.101</b>	3.322	2.457.779	316.752	381.491	824.326
<b>Provincie Antwerpen</b>	<b>699.091</b>	858	698.233	102.945	117.455	230.046
<i>Arrondissement Antwerpen</i>	<b>411.406</b>	533	410.873	69.471	78.634	130.692
Aartselaar	<b>5.618</b>	4	5.614	511	654	2.153
Antwerpen	<b>219.418</b>	266	219.152	48.863	52.384	63.834
Boechout	<b>4.433</b>	16	4.417	477	529	1.437
Boom	<b>6.830</b>	6	6.824	997	1.288	2.455
Borsbeek	<b>4.468</b>	5	4.463	633	698	1.647
Brasschaat	<b>14.990</b>	62	14.928	1.719	2.207	5.211
Brecht	<b>9.568</b>	14	9.554	867	1.029	3.255
Edegem	<b>9.123</b>	6	9.117	984	1.551	3.323
Essen	<b>6.265</b>	8	6.257	681	764	1.985
Hemiksem	<b>4.016</b>	1	4.015	533	602	1.500
Hove	<b>2.983</b>	3	2.980	255	412	954
Kalmthout	<b>6.470</b>	9	6.461	635	760	2.211
Kapellen	<b>10.275</b>	15	10.260	1.065	1.427	3.697
Kontich	<b>7.687</b>	6	7.681	758	961	2.657
Lint	<b>2.854</b>	2	2.852	239	293	918
Malle	<b>5.190</b>	15	5.175	518	616	1.656
Mortsel	<b>10.481</b>	10	10.471	1.386	2.114	3.461
Niel	<b>3.656</b>	2	3.654	466	546	1.387
Ranst	<b>6.582</b>	7	6.575	637	747	2.190
Rumst	<b>5.692</b>	10	5.682	596	686	2.042
Schelle	<b>3.098</b>	3	3.095	296	427	1.149
Schilde	<b>7.433</b>	9	7.424	682	916	2.628
Schoten	<b>13.484</b>	14	13.470	1.465	2.073	4.835
Stabroek	<b>6.866</b>	3	6.863	711	770	2.449
Wijnegem	<b>3.528</b>	7	3.521	393	557	1.256
Wommelgem	<b>4.626</b>	4	4.622	502	598	1.619
Wuustwezel	<b>6.565</b>	3	6.562	663	685	2.096
Zandhoven	<b>4.470</b>	6	4.464	412	463	1.495
Zoersel	<b>7.321</b>	12	7.309	552	806	2.531
Zwijndrecht	<b>7.416</b>	5	7.411	975	1.071	2.661
<i>Arrondissement Mechelen</i>	<b>125.887</b>	151	125.736	15.228	19.097	43.860
Berlaar	<b>4.008</b>	5	4.003	412	453	1.489
Bonheiden	<b>5.363</b>	14	5.349	453	666	1.887

## Private huishoudens - vervolg

3 personen	4 personen	5 personen	6 personen	7 personen	8 personen en meer	Woonplaats Alle administratieve eenheden
<b>698.613</b>	<b>578.220</b>	<b>211.050</b>	<b>62.592</b>	<b>18.270</b>	<b>12.199</b>	<b>België</b>
53.790	39.973	17.690	7.762	3.203	2.861	<i>Brussels Hoofdstedelijk Gewest</i>
5.301	3.794	1.646	792	333	252	Anderlecht
1.781	1.439	464	135	29	18	Oudergem
1.183	960	373	125	36	30	Sint-Agatha-Berchem
7.004	5.038	2.510	1.245	598	571	Brussel
2.025	1.447	662	237	79	63	Etterbeek
1.941	1.383	568	235	90	64	Evere
2.897	1.959	800	338	159	108	Vorst
1.176	824	290	92	33	20	Ganshoren
3.519	2.447	883	321	97	76	Elsene
2.481	1.727	670	273	117	74	Jette
978	630	333	153	40	51	Koekelberg
4.008	2.793	1.564	960	484	510	Sint-Jans-Molenbeek
2.264	1.550	682	359	144	145	Sint-Gillis
992	852	593	343	136	169	Sint-Joost-ten-Node
5.512	4.258	2.294	1.183	585	621	Schaarbeek
4.446	3.679	1.434	427	108	43	Ukkel
1.386	1.275	391	89	28	6	Watermaal-Bosvoorde
2.694	1.998	772	198	63	17	Sint-Lambrechts-Woluwe
2.202	1.920	761	257	44	23	Sint-Pieters-Woluwe
411.305	355.571	120.804	32.665	8.784	6.081	<i>Vlaams Gewest</i>
106.574	92.958	33.063	9.611	2.883	2.698	<b>Provincie Antwerpen</b>
56.206	47.767	18.331	5.871	1.876	2.025	<i>Arrondissement Antwerpen</i>
1.026	915	269	71	12	3	Aartselaar
24.298	17.063	6.938	2.792	1.255	1.725	Antwerpen
764	766	337	87	10	10	Boechout
1.017	704	232	79	30	22	Boom
736	508	167	59	8	7	Borsbeek
2.342	2.331	835	222	43	18	Brasschaat
1.821	1.703	646	189	32	12	Brecht
1.334	1.220	533	133	31	8	Edegem
1.036	1.165	482	111	23	10	Essen
680	495	152	44	4	5	Hemiksem
452	520	297	68	15	7	Hove
1.023	1.159	478	151	28	16	Kalmthout
1.677	1.649	544	154	32	15	Kapellen
1.224	1.333	564	141	27	16	Kontich
483	597	243	64	12	3	Lint
920	979	372	84	21	9	Malle
1.385	1.358	542	169	34	22	Mortsel
625	417	150	47	11	5	Niel
1.160	1.236	443	122	33	7	Ranst
1.057	881	336	64	13	7	Rumst
578	435	154	45	7	4	Schelle
1.219	1.283	525	134	24	13	Schilde
2.167	1.962	727	181	40	20	Schoten
1.419	1.112	298	82	14	8	Stabroek
532	545	170	47	11	10	Wijnegem
788	768	258	69	16	4	Wommelgem
1.122	1.324	501	135	27	9	Wuustwezel
803	857	331	86	12	5	Zandhoven
1.308	1.427	516	127	31	11	Zoersel
1.210	1.055	291	114	20	14	Zwijndrecht
21.321	17.535	5.940	1.720	562	473	<i>Arrondissement Mechelen</i>
735	639	199	56	12	8	Berlaar
959	948	321	93	17	5	Bonheiden

**Private huishoudens naar grootte van het huishouden en aantal collectieve huishoudens - vervolg**

Woonplaats Alle administratieve eenheden	Totaal der huis- houdens	Totaal collectieve huishoudens	Private huishoudens			
			Totaal private huishoudens	Alleen- wonende man	Alleen- wonend vrouw	2 personen
Bornem	7.907	7	7.900	756	1.029	2.845
Duffel	6.375	7	6.368	772	959	2.193
Heist-op-den-Berg	15.346	17	15.329	1.723	2.014	5.496
Lier	13.943	26	13.917	1.857	2.476	4.871
Mechelen	32.697	34	32.663	5.019	6.276	10.735
Nijlen	8.061	7	8.054	762	939	2.931
Putte	6.182	5	6.177	670	756	2.246
Puurs	6.249	10	6.239	647	776	2.152
Sint-Amands	2.901	3	2.898	277	345	1.037
Sint-Katelijne-Waver	7.417	6	7.411	777	933	2.623
Willebroek	9.438	10	9.428	1.103	1.475	3.355
<i>Arrondissement Turnhout</i>	<b>161.798</b>	174	161.624	18.246	19.724	55.494
Arendonk	4.536	5	4.531	464	498	1.577
Baarle-Hertog	909	0	909	107	150	307
Balen	7.773	4	7.769	803	852	2.824
Beerse	5.949	7	5.942	555	609	1.967
Dessel	3.373	2	3.371	309	387	1.230
Geel	13.758	23	13.735	1.751	1.947	4.536
Grobbendonk	4.094	2	4.092	460	456	1.314
Herentals	10.622	20	10.602	1.313	1.587	3.615
Herenthout	3.324	2	3.322	380	380	1.154
Herselt	5.436	4	5.432	632	601	1.957
Hoogstraten	6.828	9	6.819	815	730	2.269
Hulshout	3.635	2	3.633	417	417	1.340
Kasterlee	6.530	7	6.523	604	628	2.216
Laakdal	5.780	5	5.775	607	643	1.959
Lille	5.668	5	5.663	577	548	1.857
Meerhout	3.590	3	3.587	355	386	1.271
Merksplas	2.782	3	2.779	246	246	856
Mol	12.909	19	12.890	1.436	1.730	4.524
Olen	4.257	2	4.255	410	453	1.494
Oud-Turnhout	4.643	2	4.641	386	415	1.723
Ravels	5.034	4	5.030	512	515	1.757
Rettie	3.803	0	3.803	375	390	1.336
Rijkevorsel	3.938	5	3.933	415	417	1.285
Turnhout	17.395	24	17.371	2.749	3.098	5.952
Vorselaar	2.807	5	2.802	328	305	913
Vosselaar	3.743	3	3.740	314	369	1.339
Westerlo	8.682	7	8.675	926	967	2.922
<b>Provincie Limburg</b>	<b>307.638</b>	449	307.189	32.529	37.685	99.939
<i>Arrondissement Hasselt</i>	<b>151.027</b>	185	150.842	16.732	19.837	49.127
As	2.789	1	2.788	284	289	949
Beringen	14.740	14	14.726	1.345	1.608	4.804
Diepenbeek	6.690	5	6.685	681	709	2.215
Genk	23.038	36	23.002	2.506	3.059	6.585
Gingelom	3.022	8	3.014	266	349	1.090
Halen	3.356	4	3.352	371	422	1.178
Ham	3.714	2	3.712	353	391	1.354
Hasselt	29.647	39	29.608	4.212	5.359	9.707
Herk-de-Stad	4.537	3	4.534	463	523	1.522
Heusden-Zolder	10.801	17	10.784	898	1.118	3.299
Leopoldsburg	5.671	6	5.665	745	744	1.956
Lummen	5.168	6	5.162	448	510	1.832
Nieuwerkerken	2.477	2	2.475	243	272	819
Opglabbeek	3.367	1	3.366	252	276	1.101
Sint-Truiden	15.709	27	15.682	2.043	2.470	5.277
Tessenderlo	6.446	4	6.442	690	768	2.184

## Private huishoudens - vervolg

3 personen	4 personen	5 personen	6 personen	7 personen	8 personen en meer	Woonplaats Alle administratieve eenheden
1.497	1.263	379	99	22	10	Bornem
980	969	380	89	22	4	Duffel
2.998	2.234	630	174	40	20	Heist-op-den-Berg
2.136	1.676	608	193	56	44	Lier
4.506	3.629	1.411	521	249	317	Mechelen
1.571	1.296	427	93	30	5	Nijlen
1.193	909	295	84	17	7	Putte
1.185	1.061	342	61	12	3	Puurs
545	475	164	34	13	8	Sint-Amands
1.289	1.235	407	103	30	14	Sint-Katelijne-Waver
1.727	1.201	377	120	42	28	Willebroek
29.047	27.656	8.792	2.020	445	200	<i>Arrondissement Turnhout</i>
793	794	287	87	20	11	Arendonk
120	145	62	15	2	1	Baarle-Hertog
1.490	1.349	361	67	16	7	Balen
1.071	1.216	413	84	15	12	Beerse
634	609	161	33	6	2	Dessel
2.439	2.241	613	156	35	17	Geel
855	699	240	51	10	7	Grobbendonk
1.891	1.576	463	112	31	14	Herentals
683	541	137	34	12	1	Herenthout
1.062	882	231	51	13	3	Herselt
990	1.305	566	114	26	4	Hoogstraten
724	523	167	37	4	4	Hulshout
1.131	1.336	466	111	23	8	Kasterlee
1.231	1.004	249	58	15	9	Laakdal
1.053	1.138	377	88	19	6	Lille
714	617	190	34	10	10	Meerhout
491	594	280	52	11	3	Merksplas
2.248	2.126	630	148	36	12	Mol
839	761	229	53	11	5	Olen
860	886	285	72	9	5	Oud-Turnhout
811	995	351	73	13	3	Ravels
636	776	244	41	2	3	Retie
706	762	246	79	17	6	Rijkevorsel
2.581	2.042	704	168	50	27	Turnhout
564	506	142	26	13	5	Vorselaar
646	738	252	69	8	5	Vosselaar
1.784	1.495	446	107	18	10	Westerlo
58.712	53.293	17.748	5.035	1.431	817	<b>Provincie Limburg</b>
28.215	24.756	8.437	2.498	790	450	<i>Arrondissement Hasselt</i>
554	509	153	38	8	4	As
2.846	2.632	961	322	117	91	Beringen
1.375	1.233	361	91	12	8	Diepenbeek
4.152	3.790	1.822	697	239	152	Genk
673	424	159	33	13	7	Gingelom
629	553	157	28	9	5	Halen
721	646	200	33	10	4	Ham
4.617	3.970	1.245	351	95	52	Hasselt
938	807	206	60	10	5	Herk-de-Stad
2.135	2.084	801	273	118	58	Heusden-Zolder
950	852	286	80	38	14	Leopoldsburg
1.031	1.005	259	58	15	4	Lummen
556	419	125	29	8	4	Nieuwerkerken
738	727	217	41	12	2	Opglabbeek
2.970	2.104	608	146	47	17	Sint-Truiden
1.308	1.081	299	93	12	7	Tessenderlo

**Private huishoudens naar grootte van het huishouden en aantal collectieve huishoudens - vervolg**

Woonplaats Alle administratieve eenheden	Totaal der huis- houdens	Totaal collectieve huishoudens	Private huishoudens			
			Totaal private huishoudens	Alleen- wonende man	Alleen- wonend vrouw	2 personen
Zonhoven	7.300	8	7.292	682	731	2.445
Zutendaal	2.555	2	2.553	250	239	810
<i>Arrondissement Maaseik</i>	<b>82.619</b>	102	82.517	7.847	8.730	26.837
Bocholt	4.442	4	4.438	377	427	1.486
Bree	5.482	7	5.475	544	709	1.819
Dilsen-Stokkem	6.944	5	6.939	677	706	2.166
Hamont-Achel	5.243	8	5.235	549	634	1.854
Hechtel-Eksel	4.231	3	4.228	443	427	1.455
Houthalen-Helchteren	10.191	15	10.176	786	984	2.981
Kinrooi	4.282	6	4.276	371	357	1.359
Lommel	11.853	9	11.844	1.139	1.248	4.088
Maaseik	9.058	22	9.036	955	1.127	2.971
Meeuwen-Gruitrode	4.420	0	4.420	372	363	1.298
Neerpelt	5.954	6	5.948	604	654	1.960
Overpelt	4.948	10	4.938	504	527	1.724
Peer	5.571	7	5.564	526	567	1.676
<i>Arrondissement Tongeren</i>	<b>73.992</b>	162	73.830	7.950	9.118	23.975
Alken	4.122	3	4.119	369	426	1.373
Bilzen	11.209	26	11.183	1.207	1.376	3.490
Borgloon	3.949	8	3.941	418	497	1.305
Heers	2.655	2	2.653	283	327	913
Herstappe	37	0	37	8	6	10
Hoeselt	3.545	3	3.542	380	401	1.109
Kortesseem	2.968	4	2.964	293	292	887
Lanaken	9.574	37	9.537	1.119	1.190	3.263
Maasmechelen	13.414	6	13.408	1.430	1.614	4.109
Riemst	6.126	56	6.070	610	757	2.008
Tongeren	12.162	16	12.146	1.403	1.812	4.074
Voeren	1.621	1	1.620	165	183	557
Wellen	2.610	0	2.610	265	237	877
<b>Provincie Oost-Vlaanderen</b>	<b>568.342</b>	763	567.579	73.074	88.495	193.839
<i>Arrondissement Aalst</i>	<b>109.395</b>	104	109.291	12.813	16.415	38.033
Aalst	33.612	25	33.587	4.659	5.775	11.621
Denderleeuw	7.007	4	7.003	751	946	2.515
Erpe-Mere	7.553	12	7.541	710	992	2.670
Geraardsbergen	12.849	18	12.831	1.564	1.965	4.369
Haaltert	6.971	2	6.969	759	873	2.472
Herzele	6.496	8	6.488	658	833	2.158
Lede	6.864	4	6.860	774	946	2.417
Ninove	14.324	11	14.313	1.559	2.095	4.943
Sint-Lievens-Houtem	3.647	2	3.645	368	480	1.236
Zottegem	10.072	18	10.054	1.011	1.510	3.632
<i>Arrondissement Dendermonde</i>	<b>75.711</b>	85	75.626	8.395	10.674	26.671
Berlare	5.528	6	5.522	623	716	1.910
Buggenhout	5.493	5	5.488	532	720	1.995
Dendermonde	18.043	27	18.016	2.180	2.860	6.321
Hamme	9.085	9	9.076	1.053	1.224	3.176
Laarne	4.602	3	4.599	442	582	1.661
Lebbeke	7.114	8	7.106	779	1.007	2.537
Waasmunster	3.979	7	3.972	377	464	1.430
Wetteren	9.747	11	9.736	1.221	1.581	3.454
Wichelen	4.450	2	4.448	447	582	1.592
Zelev	7.670	7	7.663	741	938	2.595
<i>Arrondissement Eeklo</i>	<b>32.890</b>	34	32.856	4.182	4.746	11.660
Assenede	5.438	4	5.434	632	698	1.964
Eeklo	8.351	12	8.339	1.255	1.442	2.881
Kaprijke	2.350	2	2.348	248	265	810



## Private huishoudens - vervolg

3 personen	4 personen	5 personen	6 personen	7 personen	8 personen en meer	Woonplaats Alle administratieve eenheden
1.474	1.404	431	95	22	8	Zonhoven
548	516	147	30	5	8	Zutendaal
15.678	16.102	5.346	1.408	352	217	<i>Arrondissement Maaseik</i>
828	951	290	58	15	6	Bocholt
983	950	357	87	17	9	Bree
1.523	1.310	415	97	26	19	Dilsen-Stokkem
844	885	320	108	31	10	Hamont-Achel
727	799	271	77	16	13	Hechtel-Eksel
2.146	2.067	782	262	82	86	Houthalen-Helchteren
842	998	262	71	6	10	Kinrooi
2.219	2.196	713	186	39	16	Lommel
1.691	1.657	463	123	30	19	Maaseik
927	1.011	354	65	23	7	Meeuwen-Gruitrode
1.051	1.184	353	113	21	8	Neerpelt
861	906	325	68	15	8	Overpelt
1.036	1.188	441	93	31	6	Peer
14.819	12.435	3.965	1.129	289	150	<i>Arrondissement Tongeren</i>
846	799	245	45	7	9	Alken
2.185	2.042	633	177	50	23	Bilzen
807	677	165	56	10	6	Borgloon
589	381	113	29	12	6	Heers
3	6	4	0	0	0	Herstappe
765	620	215	39	11	2	Hoeselt
655	582	188	53	11	3	Kortessem
1.842	1.510	470	119	17	7	Lanaken
2.640	2.237	884	322	111	61	Maasmechelen
1.218	1.069	300	84	16	8	Riemst
2.400	1.733	531	137	35	21	Tongeren
267	302	96	42	6	2	Voeren
602	477	121	26	3	2	Wellen
97.620	79.333	25.420	6.786	1.843	1.169	<b>Provincie Oost-Vlaanderen</b>
21.260	15.227	4.152	1.016	247	128	<i>Arrondissement Aalst</i>
5.959	4.018	1.133	295	77	50	Aalst
1.459	984	267	62	13	6	Denderleeuw
1.542	1.265	275	64	15	8	Erpe-Mere
2.514	1.693	526	145	38	17	Geraardsbergen
1.441	1.092	258	58	12	4	Haaltert
1.379	1.088	279	70	18	5	Herzele
1.366	972	292	71	13	9	Lede
2.909	2.052	557	145	34	19	Ninove
791	559	167	29	10	5	Sint-Lievens-Houtem
1.900	1.504	398	77	17	5	Zottegem
13.966	11.125	3.521	920	217	137	<i>Arrondissement Dendermonde</i>
1.066	881	244	56	15	11	Berlare
1.062	887	232	42	11	7	Buggenhout
3.257	2.360	784	188	46	20	Dendermonde
1.660	1.293	460	150	33	27	Hamme
878	745	234	43	13	1	Laarne
1.362	1.021	301	73	15	11	Lebbeke
676	698	235	69	12	11	Waasmunster
1.716	1.276	357	96	20	15	Wetteren
870	731	162	49	9	6	Wichelen
1.419	1.233	512	154	43	28	Zele
5.680	4.742	1.390	336	73	47	<i>Arrondissement Eeklo</i>
967	846	238	68	13	8	Assenede
1.351	1.018	299	63	17	13	Eeklo
426	450	123	17	5	4	Kaprijke

**Private huishoudens naar grootte van het huishouden en aantal collectieve huishoudens - vervolg**

Woonplaats Alle administratieve eenheden	Totaal der huis- houdens	Totaal collectieve huishoudens	Private huishoudens			
			Totaal private huishoudens	Alleen- wonende man	Alleen- wonend vrouw	2 personen
Maldegem	8.819	4	8.815	906	1.159	3.135
Sint-Laureins	2.649	1	2.648	324	344	960
Zelzate	5.283	11	5.272	817	838	1.910
<i>Arrondissement Gent</i>	<b>214.080</b>	372	213.708	32.007	37.345	70.271
Aalter	7.007	12	6.995	658	767	2.384
De Pinte	3.745	4	3.741	283	421	1.294
Deinze	11.124	14	11.110	1.187	1.585	3.894
Destelbergen	6.793	3	6.790	644	889	2.506
Evergem	12.305	30	12.275	1.171	1.499	4.511
Gavere	4.630	5	4.625	412	580	1.595
Gent	108.252	222	108.030	21.904	24.167	32.972
Knesselare	3.181	2	3.179	356	408	1.140
Lochristi	7.219	8	7.211	624	751	2.456
Lovendegem	3.644	9	3.635	316	435	1.373
Melle	4.136	12	4.124	405	587	1.469
Merelbeke	8.597	20	8.577	821	1.163	3.018
Moerbeke	2.319	1	2.318	245	289	869
Nazareth	4.073	5	4.068	364	447	1.449
Nevele	4.211	4	4.207	403	484	1.464
Oosterzele	4.968	7	4.961	446	583	1.625
Sint-Martens-Latem	3.297	2	3.295	308	467	1.144
Waarschoot	3.131	2	3.129	360	405	1.124
Wachtebeke	2.643	4	2.639	242	315	999
Zomergem	3.186	3	3.183	314	425	1.114
Zulte	5.619	3	5.616	544	678	1.871
<i>Arrondissement Oudenaarde</i>	<b>45.589</b>	64	45.525	4.939	6.615	15.451
Brakel	5.474	9	5.465	566	811	1.860
Horebeke	711	3	708	62	85	243
Kluisbergen	2.394	3	2.391	249	347	817
Kruishoutem	3.002	4	2.998	290	333	1.005
Lierde	2.524	1	2.523	239	299	910
Maarkedal	2.284	6	2.278	201	251	744
Oudenaarde	11.444	17	11.427	1.287	1.757	3.937
Ronse	10.000	15	9.985	1.335	1.842	3.256
Wortegem-Petegem	2.192	1	2.191	187	238	701
Zingem	2.615	1	2.614	250	328	957
Zwalm	2.949	4	2.945	273	324	1.021
<i>Arrondissement Sint-Niklaas</i>	<b>90.677</b>	104	90.573	10.738	12.700	31.753
Beveren	17.854	13	17.841	1.888	2.286	6.258
Kruibeke	5.878	5	5.873	604	747	2.179
Lokeren	14.678	33	14.645	1.748	2.031	5.044
Sint-Gillis-Waas	6.625	3	6.622	621	722	2.359
Sint-Niklaas	28.753	34	28.719	4.004	4.747	10.028
Stekene	6.516	8	6.508	636	766	2.300
Temse	10.373	8	10.365	1.237	1.401	3.585
<b>Provincie Vlaams-Brabant</b>	<b>417.737</b>	512	417.225	49.851	64.504	138.914
<i>Arrondissement Halle-Vilvoorde</i>	<b>225.916</b>	226	225.690	23.990	33.808	75.708
Affligem	4.562	4	4.558	379	571	1.635
Asse	11.794	11	11.783	1.319	1.948	4.033
Beersel	8.996	6	8.990	840	1.226	3.087
Bever	768	0	768	79	111	243
Dilbeek	15.617	23	15.594	1.626	2.439	5.416
Drogenbos	2.013	6	2.007	273	393	624
Galmaarden	3.104	2	3.102	264	395	1.073
Gooik	3.330	2	3.328	267	370	1.097
Grimbergen	14.110	17	14.093	1.648	2.458	4.952
Halle	14.338	10	14.328	1.669	2.448	4.934

## Private huishoudens - vervolg

3 personen	4 personen	5 personen	6 personen	7 personen	8 personen en meer	Woonplaats Alle administratieve eenheden
1.599	1.448	421	125	17	5	Maldegem
418	408	152	30	8	4	Sint-Laureins
919	572	157	33	13	13	Zelzate
32.734	28.051	9.523	2.581	737	459	<i>Arrondissement Gent</i>
1.359	1.281	397	112	26	11	Aalter
673	745	251	65	5	4	De Pinte
1.945	1.825	529	112	24	9	Deinze
1.211	1.068	372	79	19	2	Destelbergen
2.377	1.946	589	140	26	16	Evergem
942	803	240	46	5	2	Gavere
13.096	9.956	3.842	1.274	461	358	Gent
607	501	116	39	11	1	Knesselare
1.432	1.412	424	86	19	7	Lochristi
694	602	162	42	8	3	Lovendegem
726	663	214	43	13	4	Melle
1.525	1.429	506	84	22	9	Merebeke
404	366	100	29	15	1	Moerbeke
740	793	211	50	10	4	Nazareth
801	730	248	60	13	4	Nevele
951	927	334	73	16	6	Oosterzele
568	540	210	49	7	2	Sint-Martens-Latem
519	508	156	42	8	7	Waarschoot
510	388	128	42	12	3	Wachtebeke
568	532	189	35	4	2	Zomergem
1.086	1.036	305	79	13	4	Zulte
8.255	7.037	2.312	612	198	106	<i>Arrondissement Oudenaarde</i>
1.100	826	224	53	17	8	Brakel
127	131	45	11	4	0	Horebeke
413	384	137	32	7	5	Kluisbergen
518	599	192	43	14	4	Kruishoutem
510	399	131	27	7	1	Lierde
442	421	152	51	12	4	Maarkedal
2.021	1.726	526	135	28	10	Oudenaarde
1.605	1.168	465	164	83	67	Ronse
430	437	156	28	9	5	Wortegem-Petegem
475	442	129	31	2	0	Zingem
614	504	155	37	15	2	Zwalm
15.725	13.151	4.522	1.321	371	292	<i>Arrondissement Sint-Niklaas</i>
3.265	2.888	956	220	51	29	Beveren
1.044	901	307	72	11	8	Kruibeke
2.600	2.074	708	262	98	80	Lokeren
1.273	1.111	402	103	16	15	Sint-Gillis-Waas
4.391	3.613	1.303	408	119	106	Sint-Niklaas
1.291	1.050	337	87	28	13	Stekene
1.861	1.514	509	169	48	41	Temse
72.116	62.519	21.590	5.604	1.380	747	<b>Provincie Vlaams-Brabant</b>
40.301	35.524	11.990	3.121	816	432	<i>Arrondissement Halle-Vilvoorde</i>
922	768	223	41	9	10	Affligem
2.037	1.721	517	134	49	25	Asse
1.625	1.487	527	144	37	17	Beersel
153	120	43	15	3	1	Bever
2.690	2.384	788	182	49	20	Dilbeek
330	264	77	29	11	6	Drogenbos
696	492	138	33	7	4	Galmaarden
676	668	194	41	9	6	Gooik
2.261	1.997	600	125	38	14	Grimbergen
2.521	1.843	622	194	57	40	Halle

**Private huishoudens naar grootte van het huishouden en aantal collectieve huishoudens - vervolg**

Woonplaats Alle administratieve eenheden	Totaal der huis- houdens	Totaal collectieve huishoudens	Private huishoudens			
			Totaal private huishoudens	Alleen- wonende man	Alleen- wonend vrouw	2 personen
Herne	2.427	2	2.425	209	322	819
Hoeilaart	4.028	2	4.026	456	637	1.294
Kampenhout	4.122	5	4.117	385	502	1.375
Kapelle-op-den-Bos	3.451	2	3.449	332	435	1.207
Kraainem	4.950	17	4.933	506	789	1.517
Lennik	3.372	10	3.362	328	430	1.102
Liedekerke	4.805	7	4.798	520	613	1.712
Linkebeek	1.935	3	1.932	243	362	543
Londerzeel	6.842	3	6.839	663	910	2.429
Machelen	4.988	2	4.986	585	845	1.647
Meise	6.974	6	6.968	612	884	2.219
Merchtem	5.763	2	5.761	691	792	1.877
Opwijk	4.621	3	4.618	443	591	1.574
Overijse	9.157	13	9.144	856	1.247	3.126
Pepingen	1.495	3	1.492	114	137	482
Roosdaal	4.031	8	4.023	375	472	1.339
Sint-Genesius-Rode	6.581	8	6.573	577	896	1.998
Sint-Pieters-Leeuw	12.159	10	12.149	1.330	1.781	4.100
Steenokkerzeel	4.053	6	4.047	335	460	1.483
Ternat	5.648	3	5.645	485	727	1.959
Vilvoorde	15.077	14	15.063	2.043	2.755	4.855
Wemmel	6.060	4	6.056	749	1.081	2.033
Wezembek-Oppem	5.060	6	5.054	487	806	1.495
Zaventem	11.652	5	11.647	1.597	2.013	3.675
Zemst	8.033	1	8.032	705	962	2.754
<i>Arrondissement Leuven</i>	<b>191.821</b>	286	191.535	25.861	30.696	63.206
Aarschot	11.933	22	11.911	1.527	1.890	4.341
Begijnendijk	3.551	2	3.549	327	373	1.270
Bekkevoort	2.216	2	2.214	235	258	737
Bertem	3.388	3	3.385	313	451	1.088
Bierbeek	3.273	10	3.263	281	431	1.055
Boortmeerbeek	4.437	3	4.434	413	519	1.616
Boutersem	2.757	1	2.756	226	295	931
Diest	9.186	14	9.172	1.144	1.405	3.087
Geetbets	2.324	0	2.324	255	301	793
Glabbeek	1.930	1	1.929	153	213	670
Haacht	5.157	6	5.151	485	687	1.729
Herent	7.238	5	7.233	669	1.002	2.425
Hoegaarden	2.432	2	2.430	234	383	817
Holsbeek	3.311	2	3.309	317	366	1.068
Huldenberg	3.462	7	3.455	373	461	1.118
Keerbergen	4.626	3	4.623	386	544	1.571
Kortenaken	2.915	1	2.914	298	358	993
Kortenberg	7.087	3	7.084	818	1.052	2.323
Landen	5.948	4	5.944	584	902	2.172
Leuven	43.796	126	43.670	10.130	10.156	12.287
Lintar	2.736	2	2.734	249	343	948
Lubbeek	5.025	5	5.020	404	513	1.745
Oud-Heverlee	3.806	4	3.802	302	399	1.259
Rotselaar	5.718	2	5.716	596	724	1.916
Scherpenheuvel-Zichem	9.126	8	9.118	1.009	1.272	3.393
Tervuren	7.894	6	7.888	741	1.190	2.567
Tielt-Winge	3.867	1	3.866	396	486	1.312
Tienen	14.371	32	14.339	2.172	2.785	5.050
Tremelo	5.182	4	5.178	500	542	1.825
Zoutleeuw	3.129	5	3.124	324	395	1.100
<b>Provincie West-Vlaanderen</b>	<b>468.293</b>	740	467.553	58.353	73.352	161.588

Private huishoudens - vervolg						Woonplaats
3	4	5	6	7	8	Alle administratieve eenheden
personen	personen	personen	personen	personen	personen en meer	
439	430	143	47	14	2	Herne
673	661	224	58	15	8	Hoeilaart
767	746	266	57	14	5	Kampenhout
665	563	190	47	7	3	Kapelle-op-den-Bos
793	796	374	107	37	14	Kraainem
669	586	180	52	9	6	Lennik
1.027	701	167	35	19	4	Liedekerke
304	307	121	43	7	2	Linkebeek
1.260	1.129	352	78	12	6	Londerzeel
922	650	227	81	17	12	Machelen
1.367	1.334	429	86	25	12	Meise
1.019	985	302	70	16	9	Merchtem
910	781	231	73	8	7	Opwijk
1.561	1.588	595	139	21	11	Overijse
273	342	101	35	6	2	Pepingen
786	731	250	47	18	5	Roosdaal
1.172	1.179	547	146	40	18	Sint-Genesius-Rode
2.277	1.799	636	162	41	23	Sint-Pieters-Leeuw
823	646	229	52	16	3	Steenokkerzeel
1.105	1.008	280	62	10	9	Ternat
2.340	1.969	673	259	95	74	Vilvoorde
987	849	254	78	16	9	Wemmel
761	902	450	121	26	6	Wezembeek-Oppem
1.944	1.658	559	138	36	27	Zaventem
1.546	1.440	481	110	22	12	Zemst
31.815	26.995	9.600	2.483	564	315	<i>Arrondissement Leuven</i>
2.062	1.555	429	72	23	12	Aarschot
744	615	165	43	7	5	Begijnendijk
470	349	110	40	6	9	Bekkevoort
609	619	237	51	15	2	Bertem
568	600	249	57	17	5	Bierbeek
793	725	289	67	11	1	Boortmeerbeek
554	496	184	54	11	5	Boutersem
1.625	1.295	427	128	38	23	Diest
472	361	110	25	4	3	Geetbets
405	331	127	25	4	1	Glabbeek
935	923	276	82	18	16	Haacht
1.181	1.226	547	133	32	18	Herent
449	368	142	29	3	5	Hoegaarden
614	614	251	63	12	4	Holsbeek
594	642	210	40	14	3	Huldenberg
931	824	270	77	16	4	Keerbergen
580	483	153	38	9	2	Kortenaken
1.249	1.133	391	89	21	8	Kortenberg
1.190	756	260	62	12	6	Landen
4.724	3.958	1.715	497	111	92	Leuven
585	422	138	37	7	5	Lintar
960	928	346	94	22	8	Lubbeek
664	703	346	96	24	9	Oud-Heverlee
1.000	979	381	92	18	10	Rotselaar
1.773	1.260	318	73	14	6	Scherpenheuvel-Zichem
1.329	1.350	529	145	25	12	Tervuren
713	686	195	54	18	6	Tielt-Winge
2.244	1.453	447	133	32	23	Tienen
1.144	854	240	55	15	3	Tremelo
654	487	118	32	5	9	Zoutleeuw
76.283	67.468	22.983	5.629	1.247	650	<b>Provincie West-Vlaanderen</b>

**Private huishoudens naar grootte van het huishouden en aantal collectieve huishoudens - vervolg**

Woonplaats Alle administratieve eenheden	Totaal der huis- houdens	Totaal collectieve huishoudens	Private huishoudens			
			Totaal private huishoudens	Alleen- wonende man	Alleen- wonend vrouw	2 personen
<i>Arrondissement Brugge</i>	<b>114.860</b>	199	114.661	14.871	19.312	39.529
Beernem	<b>5.460</b>	8	5.452	627	590	1.789
Blankenberge	<b>8.695</b>	6	8.689	1.493	1.924	3.051
Brugge	<b>50.436</b>	125	50.311	6.966	9.390	17.109
Damme	<b>4.103</b>	10	4.093	403	448	1.348
Jabbeke	<b>5.060</b>	6	5.054	429	557	1.695
Knokke-Heist	<b>15.865</b>	10	15.855	2.443	3.449	5.652
Oostkamp	<b>8.335</b>	11	8.324	816	1.020	2.950
Torhout	<b>7.556</b>	11	7.545	845	984	2.695
Zedelgem	<b>8.294</b>	10	8.284	731	844	2.879
Zuienkerke	<b>1.056</b>	2	1.054	118	106	361
<i>Arrondissement Diksmuide</i>	<b>18.617</b>	30	18.587	2.017	2.371	6.405
Diksmuide	<b>6.113</b>	8	6.105	711	841	2.095
Houthulst	<b>3.444</b>	9	3.435	382	428	1.172
Koekelare	<b>3.257</b>	3	3.254	343	430	1.132
Kortemark	<b>4.616</b>	7	4.609	442	528	1.646
Lo-Reninge	<b>1.187</b>	3	1.184	139	144	360
<i>Arrondissement Ieper</i>	<b>40.813</b>	57	40.756	4.595	5.707	13.762
Heuvelland	<b>3.178</b>	3	3.175	400	400	964
Ieper	<b>14.027</b>	25	14.002	1.734	2.117	4.649
Langemark-Poelkapelle	<b>2.907</b>	1	2.906	286	349	988
Mesen	<b>395</b>	0	395	38	58	141
Poperinge	<b>7.577</b>	15	7.562	839	1.108	2.503
Vleteren	<b>1.332</b>	4	1.328	163	151	436
Wervik	<b>7.026</b>	7	7.019	722	1.022	2.537
Zonnebeke	<b>4.371</b>	2	4.369	413	502	1.544
<i>Arrondissement Kortrijk</i>	<b>111.902</b>	207	111.695	12.954	16.520	38.362
Anzegem	<b>5.245</b>	7	5.238	440	609	1.782
Avelgem	<b>3.699</b>	6	3.693	403	544	1.278
Deerlijk	<b>4.401</b>	3	4.398	402	550	1.538
Harelbeke	<b>10.537</b>	5	10.532	1.126	1.372	3.832
Kortrijk	<b>31.562</b>	105	31.457	4.693	5.689	10.287
Kuurne	<b>4.985</b>	5	4.980	465	659	1.801
Lendelede	<b>2.097</b>	3	2.094	197	260	741
Menen	<b>13.429</b>	39	13.390	1.693	2.153	4.791
Spiere-Helkijn	<b>796</b>	0	796	97	136	236
Waregem	<b>13.956</b>	16	13.940	1.333	1.880	4.732
Wevelgem	<b>12.087</b>	11	12.076	1.237	1.542	4.106
Zwevegem	<b>9.108</b>	7	9.101	868	1.126	3.238
<i>Arrondissement Oostende</i>	<b>66.559</b>	85	66.474	10.817	12.974	23.194
Bredene	<b>6.102</b>	11	6.091	808	874	2.126
De Haan	<b>5.224</b>	12	5.212	778	966	1.915
Gistel	<b>4.357</b>	6	4.351	421	588	1.516
Ichtegem	<b>5.240</b>	5	5.235	519	580	1.882
Middelkerke	<b>8.010</b>	7	8.003	1.306	1.521	2.963
Oostende	<b>34.166</b>	42	34.124	6.672	8.044	11.468
Oudenburg	<b>3.460</b>	2	3.458	313	401	1.324
<i>Arrondissement Roeselare</i>	<b>56.254</b>	67	56.187	6.126	7.635	19.639
Hooglede	<b>3.592</b>	7	3.585	288	356	1.266
Ingelmunster	<b>4.172</b>	3	4.169	426	508	1.475
Izegem	<b>10.815</b>	12	10.803	1.170	1.572	3.837
Ledegem	<b>3.535</b>	3	3.532	327	392	1.238
Lichtervelde	<b>3.213</b>	3	3.210	325	369	1.124
Moorslede	<b>4.127</b>	7	4.120	400	504	1.489
Roeselare	<b>22.734</b>	24	22.710	2.840	3.482	7.762
Staden	<b>4.066</b>	8	4.058	350	452	1.448
<i>Arrondissement Tielt</i>	<b>33.867</b>	57	33.810	3.393	4.066	11.631

## Private huishoudens - vervolg

3 personen	4 personen	5 personen	6 personen	7 personen	8 personen en meer	Woonplaats Alle administratieve eenheden
18.405	15.676	5.264	1.201	278	125	<i>Arrondissement Brugge</i>
1.056	1.012	289	69	15	5	Beernem
1.158	775	200	62	14	12	Blankenberge
7.683	6.206	2.240	534	130	53	Brugge
760	745	295	70	15	9	Damme
941	1.002	344	65	15	6	Jabbeke
2.018	1.665	496	105	16	11	Knokke-Heist
1.567	1.384	449	101	24	13	Oostkamp
1.366	1.174	374	80	20	7	Torhout
1.660	1.539	502	98	24	7	Zedelgem
196	174	75	17	5	2	Zuienkerke
3.221	3.044	1.116	308	70	35	<i>Arrondissement Diksmuide</i>
980	949	386	107	23	13	Diksmuide
606	563	205	60	13	6	Houthulst
612	524	159	38	11	5	Koekelare
839	803	255	72	17	7	Kortemark
184	205	111	31	6	4	Lo-Reninge
6.723	6.536	2.553	664	136	80	<i>Arrondissement Ieper</i>
551	525	253	58	18	6	Heuvelland
2.259	2.157	820	199	40	27	Ieper
505	503	204	49	12	10	Langemark-Poelkapelle
73	62	18	2	1	2	Mesen
1.210	1.236	474	151	30	11	Poperinge
203	216	110	37	8	4	Vleteren
1.181	1.058	373	99	12	15	Wervik
741	779	301	69	15	5	Zonnebeke
18.839	17.331	5.786	1.424	296	183	<i>Arrondissement Kortrijk</i>
1.015	979	319	76	14	4	Anzegem
695	528	182	50	11	2	Avelgem
809	801	237	50	7	4	Deerlijk
1.906	1.676	468	110	32	10	Harelbeke
4.505	4.134	1.561	436	84	68	Kortrijk
902	836	249	55	7	6	Kuurne
378	365	120	27	5	1	Lendelede
2.206	1.738	588	162	37	22	Menen
133	121	61	9	3	0	Spiere-Helkijn
2.521	2.443	782	177	41	31	Waregem
2.134	2.135	712	158	30	22	Wevelgem
1.635	1.575	507	114	25	13	Zwevegem
9.416	6.980	2.241	614	154	84	<i>Arrondissement Oostende</i>
1.108	841	244	68	16	6	Bredene
701	616	175	45	11	5	De Haan
770	717	249	62	16	12	Gistel
1.067	837	258	57	22	13	Ichtegem
1.040	800	261	88	19	5	Middelkerke
4.073	2.647	871	249	60	40	Oostende
657	522	183	45	10	3	Oudenburg
9.960	8.937	2.997	684	152	57	<i>Arrondissement Roeselare</i>
661	654	280	63	15	2	Hooglede
792	726	186	38	14	4	Ingelmunster
1.979	1.608	488	117	20	12	Izegem
647	669	199	48	10	2	Ledegem
607	579	164	35	7	0	Lichtervelde
722	664	267	59	8	7	Moorslede
3.846	3.300	1.138	255	67	20	Roeselare
706	737	275	69	11	10	Staden
6.222	5.978	1.925	447	100	48	<i>Arrondissement Tielt</i>

**Private huishoudens naar grootte van het huishouden en aantal collectieve huishoudens - vervolg**

Woonplaats Alle administratieve eenheden	Totaal der huis- houdens	Totaal collectieve huishoudens	Private huishoudens			
			Totaal private huishoudens	Alleen- wonende man	Alleen- wonend vrouw	2 personen
Ardooie	3.560	3	3.557	367	402	1.246
Dentergem	2.942	3	2.939	276	318	977
Meulebeke	4.246	6	4.240	425	511	1.469
Oostrozebeke	2.816	3	2.813	237	320	987
Pittem	2.442	5	2.437	224	267	829
Ruiselede	1.936	4	1.932	187	231	691
Tielt	7.616	22	7.594	838	1.076	2.629
Wielsbeke	3.347	3	3.344	294	381	1.105
Wingene	4.962	8	4.954	545	560	1.698
<i>Arrondissement Veurne</i>	<b>25.421</b>	38	25.383	3.580	4.767	9.066
Alveringem	1.860	2	1.858	233	222	616
De Panne	4.760	8	4.752	786	1.104	1.644
Koksijde	9.475	11	9.464	1.361	1.848	3.623
Nieuwpoort	4.765	5	4.760	763	907	1.678
Veurne	4.561	12	4.549	437	686	1.505
<i>WaaIs Gewest</i>	<b>1.420.438</b>	2.429	1.418.009	213.772	255.889	427.893
<b>Provincie Waals-Brabant</b>	<b>141.121</b>	192	140.929	17.229	22.395	42.576
<i>Arrondissement Nijvel</i>	<b>141.121</b>	192	140.929	17.229	22.395	42.576
Bevekom	2.320	2	2.318	214	265	739
Eigenbrakel	14.162	30	14.132	1.498	2.086	4.517
Kasteelbrakel	3.576	2	3.574	361	459	1.195
Chastre	2.271	3	2.268	207	298	614
Chaumont-Gistoux	4.018	2	4.016	503	519	1.168
Court-Saint-Etienne	3.418	9	3.409	401	497	992
Genepiën	5.368	5	5.363	622	751	1.622
Graven	4.452	7	4.445	423	550	1.391
Hélécine	1.221	0	1.221	148	208	382
Incourt	1.647	2	1.645	169	216	502
Itter	2.279	8	2.271	277	354	660
Geldenaken	4.659	7	4.652	593	745	1.423
Terhulpen	2.952	6	2.946	446	539	858
Lasne	5.108	6	5.102	579	653	1.464
Mont-Saint-Guibert	2.499	2	2.497	359	413	667
Nijvel	10.772	15	10.757	1.768	2.295	3.301
Orp-Jauche	2.947	3	2.944	289	412	975
Ottignies-Louvain-la-Neuve	12.127	23	12.104	2.351	2.453	2.912
Perwijs	2.712	3	2.709	270	370	813
Ramillies	2.074	2	2.072	215	233	628
Rebecq	3.841	2	3.839	413	492	1.265
Rixensart	8.483	19	8.464	874	1.424	2.675
Tubeke	8.543	4	8.539	964	1.300	2.756
Villers-la-Ville	3.479	3	3.476	325	448	1.101
Walhain	2.174	3	2.171	252	300	599
Waterloo	11.117	12	11.105	1.111	1.834	3.349
Waver	12.902	12	12.890	1.597	2.281	4.008
<b>Provincie Henegouwen</b>	<b>546.568</b>	823	545.745	81.613	98.498	168.850
<i>Arrondissement Aat</i>	<b>33.031</b>	42	32.989	4.216	5.419	10.465
Aat	11.188	14	11.174	1.581	1.965	3.533
Beloëil	5.538	10	5.528	692	924	1.825
Bernissart	4.602	4	4.598	524	728	1.426
Brugellette	1.368	1	1.367	208	194	425
Chièvres	2.452	4	2.448	298	393	741
Elzele	2.282	2	2.280	265	381	743
Vloesberg	1.258	5	1.253	135	203	385
Frasnes-lez-Anvaing	4.343	2	4.341	513	631	1.387
<i>Arrondissement Charleroi</i>	<b>184.225</b>	195	184.030	30.422	35.078	55.627
Aiseau-Presles	4.313	1	4.312	463	669	1.400



## Private huishoudens - vervolg

3 personen	4 personen	5 personen	6 personen	7 personen	8 personen en meer	Woonplaats Alle administratieve eenheden
654	599	221	57	8	3	Ardohie
585	574	154	41	9	5	Dentergem
779	773	212	51	12	8	Meulebeke
544	537	144	34	8	2	Oostrozebeke
444	454	166	42	7	4	Pittem
329	334	131	24	4	1	Ruiselede
1.275	1.222	416	96	29	13	Tielt
662	631	208	48	8	7	Wielsbeke
950	854	273	54	15	5	Wingene
3.497	2.986	1.101	287	61	38	<i>Arrondissement Veurne</i>
285	293	160	36	10	3	Alveringem
603	425	135	33	17	5	De Panne
1.188	991	336	95	11	11	Koksijde
645	511	180	59	6	11	Nieuwpoort
776	766	290	64	17	8	Veurne
233.518	182.676	72.556	22.165	6.283	3.257	<i>Waals Gewest</i>
24.086	21.599	9.074	2.844	741	385	<b>Provincie Waals-Brabant</b>
24.086	21.599	9.074	2.844	741	385	<i>Arrondissement Nijvel</i>
453	417	164	49	9	8	Bevekom
2.617	2.300	802	232	50	30	Eigenbrakel
642	612	220	67	11	7	Kasteelbrakel
415	431	199	66	25	13	Chastre
682	702	300	106	26	10	Chaumont-Gistoux
593	536	271	81	24	14	Court-Saint-Etienne
931	918	342	122	41	14	Genepiën
798	784	368	97	27	7	Graven
242	156	63	16	3	3	Hélécine
322	284	102	43	4	3	Incourt
426	378	132	34	8	2	Itter
768	644	340	106	22	11	Geldenaken
458	395	181	51	11	7	Terhulpen
929	907	410	129	25	6	Lasne
424	389	173	53	15	4	Mont-Saint-Guibert
1.531	1.221	458	126	41	16	Nijvel
557	434	195	66	11	5	Orp-Jauche
1.625	1.517	775	315	100	56	Ottignies-Louvain-la-Neuve
531	441	204	61	14	5	Perwijs
400	352	165	66	10	3	Ramillies
734	610	222	76	19	8	Rebecq
1.435	1.287	555	159	31	24	Rixensart
1.574	1.232	466	155	58	34	Tubeke
654	588	258	68	20	14	Villers-la-Ville
396	386	161	57	14	6	Walhain
1.814	1.910	806	203	47	31	Waterloo
2.135	1.768	742	240	75	44	Waver
94.137	66.294	25.210	7.615	2.291	1.237	<b>Provincie Henegouwen</b>
6.155	4.447	1.633	470	124	60	<i>Arrondissement Aat</i>
2.009	1.388	497	148	38	15	Aat
1.028	695	247	77	27	13	Beloeil
909	646	260	78	16	11	Bernissart
258	184	67	23	7	1	Brugellette
509	345	113	34	9	6	Chièvres
384	335	127	32	9	4	Elzele
247	191	72	17	3	0	Vloesberg
811	663	250	61	15	10	Frasnes-lez-Anvaing
30.414	20.409	8.137	2.603	839	501	<i>Arrondissement Charleroi</i>
817	600	230	70	32	31	Aiseau-Prezles

**Private huishoudens naar grootte van het huishouden en aantal collectieve huishoudens - vervolg**

Woonplaats Alle administratieve eenheden	Totaal der huis- houdens	Totaal collectieve huishoudens	Private huishoudens			
			Totaal private huishoudens	Alleen- wonende man	Alleen- wonend vrouw	2 personen
Chapelle-lez-Herlaimont	5.712	5	5.707	612	952	1.828
Charleroi	93.684	82	93.602	19.241	19.703	26.972
Châtelet	15.414	24	15.390	2.225	3.018	4.839
Courcelles	12.158	8	12.150	1.572	1.982	3.865
Farciennes	4.375	5	4.370	471	732	1.313
Fleurus	9.199	8	9.191	1.145	1.627	2.848
Fontaine-l'Evêque	7.323	13	7.310	1.025	1.402	2.251
Gerpennes	4.823	11	4.812	500	721	1.595
Les Bons Villers	3.353	7	3.346	360	478	1.023
Manage	8.887	14	8.873	1.150	1.430	2.739
Montigny-le-Tilleul	4.393	3	4.390	471	821	1.518
Pont-à-Celles	6.334	7	6.327	680	888	2.109
Seneffe	4.257	7	4.250	507	655	1.327
<i>Arrondissement Bergen</i>	<b>108.595</b>	228	108.367	17.199	20.514	32.926
Boussu	8.396	14	8.382	1.085	1.469	2.685
Colfontaine	8.432	9	8.423	1.140	1.524	2.577
Dour	7.041	6	7.035	1.027	1.232	2.183
Frameries	9.007	8	8.999	1.225	1.744	2.914
Hensies	2.623	3	2.620	317	390	817
Honnelles	2.046	5	2.041	272	317	654
Jurbeke	3.698	4	3.694	337	574	1.148
Lens	1.580	1	1.579	205	245	484
Bergen	42.743	137	42.606	8.642	8.997	12.184
Quaregnon	7.854	7	7.847	1.043	1.329	2.485
Quévy	3.043	10	3.033	328	484	954
Quiévrain	2.763	3	2.760	356	502	859
Saint-Ghislain	9.369	21	9.348	1.222	1.707	2.982
<i>Arrondissement Moeskroen</i>	<b>29.123</b>	43	29.080	3.735	5.026	9.709
Komen-Waasten	7.081	14	7.067	849	1.150	2.350
Moeskroen	22.042	29	22.013	2.886	3.876	7.359
<i>Arrondissement Zinnik</i>	<b>72.766</b>	61	72.705	9.926	12.393	22.586
's Gravenbrakel	8.205	4	8.201	1.203	1.395	2.461
Ecaussinnes	4.025	5	4.020	474	663	1.291
Edingen	4.624	2	4.622	553	781	1.491
La Louvière	32.861	22	32.839	5.004	6.036	9.902
Le Roeulx	3.137	3	3.134	349	444	992
Lessen	7.165	8	7.157	896	1.142	2.407
Opzullik	2.897	2	2.895	284	313	898
Zinnik	9.852	15	9.837	1.163	1.619	3.144
<i>Arrondissement Thuin</i>	<b>60.127</b>	83	60.044	7.868	9.767	19.216
Anderlues	4.811	10	4.801	622	850	1.577
Beaumont	2.704	5	2.699	367	443	826
Binche	13.665	14	13.651	1.734	2.387	4.557
Chimay	3.975	6	3.969	615	653	1.160
Erquelinnes	3.969	7	3.962	543	656	1.262
Estinnes	3.035	5	3.030	418	440	974
Froidchapelle	1.417	2	1.415	233	215	433
Ham-sur-Heure-Nalinnes	5.239	6	5.233	594	749	1.722
Lobbès	2.201	5	2.196	263	313	702
Merbes-le-Château	1.619	0	1.619	183	255	523
Momignies	2.095	3	2.092	312	342	625
Morlanwelz	7.470	11	7.459	935	1.223	2.355
Sivry-Rance	1.899	3	1.896	280	286	605
Thuin	6.028	6	6.022	769	955	1.895
<i>Arrondissement Doornik</i>	<b>58.701</b>	171	58.530	8.247	10.301	18.321
Antoing	3.121	3	3.118	385	478	1.082
Brunehaut	2.934	4	2.930	313	419	944

## Private huishoudens - vervolg

3 personen	4 personen	5 personen	6 personen	7 personen	8 personen en meer	Woonplaats Alle administratieve eenheden
1.097	793	302	80	31	12	Chapelle-lez-Herlaimont
13.610	8.625	3.554	1.231	420	246	Charleroi
2.672	1.687	648	196	63	42	Châtelet
2.233	1.572	642	194	57	33	Courcelles
822	584	251	110	53	34	Farciennes
1.758	1.131	482	137	34	29	Fleurus
1.326	882	300	95	18	11	Fontaine-l'Évêque
951	729	243	55	14	4	Gerpennes
636	550	218	63	11	7	Les Bons Villers
1.686	1.153	481	161	47	26	Manage
804	551	170	36	15	4	Montigny-le-Tilleul
1.240	943	347	83	28	9	Pont-à-Celles
762	609	269	92	16	13	Seneffe
18.667	12.573	4.550	1.319	416	203	<i>Arrondissement Bergen</i>
1.530	1.052	391	115	38	17	Boussu
1.494	1.080	406	125	44	33	Colfontaine
1.242	905	308	96	26	16	Dour
1.568	1.017	367	108	34	22	Frameries
514	358	149	53	16	6	Hensies
364	285	97	35	10	7	Honnelles
775	598	191	53	14	4	Jurbeke
329	198	84	20	9	5	Lens
6.545	4.113	1.498	429	132	66	Bergen
1.469	983	365	121	39	13	Quaregnon
597	467	151	37	15	0	Quévy
526	326	141	35	13	2	Quiévrain
1.714	1.191	402	92	26	12	Saint-Ghislain
4.940	3.706	1.346	439	110	69	<i>Arrondissement Moeskroen</i>
1.209	1.002	360	105	25	17	Komen-Waasten
3.731	2.704	986	334	85	52	Moeskroen
12.970	9.612	3.685	1.053	323	157	<i>Arrondissement Zinnik</i>
1.392	1.157	427	109	35	22	's Gravenbrakel
784	500	221	57	23	7	Ecaussinnes
839	622	223	85	18	10	Edingen
5.656	4.061	1.557	431	128	64	La Louvière
610	488	179	52	14	6	Le Roeulx
1.265	925	354	103	42	23	Lessen
610	534	194	51	10	1	Opzullik
1.814	1.325	530	165	53	24	Zinnik
10.937	7.966	3.007	872	269	142	<i>Arrondissement Thuin</i>
873	571	193	71	29	15	Anderlues
468	398	140	40	14	3	Beaumont
2.441	1.705	604	159	42	22	Binche
617	553	249	76	23	23	Chimay
707	494	210	59	20	11	Erquennes
532	436	164	40	17	9	Estinnes
228	189	73	30	9	5	Froidchapelle
996	772	307	77	12	4	Ham-sur-Heure-Nalinnes
446	322	107	30	9	4	Lobbès
318	207	101	16	9	7	Merbes-le-Château
358	254	130	48	16	7	Momignies
1.450	976	359	111	35	15	Morlanwelz
344	253	90	22	12	4	Sivry-Rance
1.159	836	280	93	22	13	Thuin
10.054	7.581	2.852	859	210	105	<i>Arrondissement Doornik</i>
590	383	141	43	13	3	Antoing
555	453	180	48	12	6	Brunehaut

**Private huishoudens naar grootte van het huishouden en aantal collectieve huishoudens - vervolg**

Woonplaats Alle administratieve eenheden	Totaal der huis- houdens	Totaal collectieve huishoudens	Private huishoudens			
			Totaal private huishoudens	Alleen- wonende man	Alleen- wonend vrouw	2 personen
Celles	2.067	8	2.059	229	275	658
Estaimpuis	3.807	5	3.802	392	602	1.251
Leuze-en-Hainaut	5.380	13	5.367	709	920	1.709
Mont-de-l'Enclus	1.300	3	1.297	140	178	466
Pecq	2.110	6	2.104	239	321	700
Péruwelz	6.760	37	6.723	864	1.141	2.078
Rumes	1.975	4	1.971	185	297	647
Doornik	29.247	88	29.159	4.791	5.670	8.786
<b>Provincie Luik</b>	<b>448.207</b>	<b>609</b>	<b>447.598</b>	<b>75.432</b>	<b>86.927</b>	<b>132.288</b>
<i>Arrondissement Hoei</i>	<b>41.879</b>	<b>101</b>	<b>41.778</b>	<b>5.812</b>	<b>6.801</b>	<b>12.861</b>
Amay	5.338	11	5.327	639	850	1.760
Anthisnes	1.559	0	1.559	159	211	513
Burdinne	1.091	2	1.089	149	152	329
Clavier	1.581	1	1.580	202	246	408
Engis	2.364	1	2.363	277	365	823
Ferrières	1.743	1	1.742	241	262	530
Hamoir	1.509	1	1.508	203	264	500
Héron	1.624	1	1.623	191	210	485
Hoei	9.259	63	9.196	1.980	2.068	2.584
Marchin	1.991	0	1.991	251	268	614
Modave	1.527	0	1.527	213	240	445
Nandrin	1.986	7	1.979	220	233	585
Ouffet	976	1	975	105	136	316
Tinlot	829	3	826	94	110	241
Verlaine	1.297	0	1.297	112	169	388
Villers-Le-Bouillet	2.191	2	2.189	222	263	684
Wanze	5.014	7	5.007	554	754	1.656
<i>Arrondissement Luik</i>	<b>267.628</b>	<b>312</b>	<b>267.316</b>	<b>49.429</b>	<b>56.760</b>	<b>78.008</b>
Ans	12.003	15	11.988	1.547	2.414	3.859
Awans	3.355	5	3.350	378	502	1.064
Aywaille	4.449	6	4.443	697	751	1.379
Bitsingen	3.293	6	3.287	404	486	1.051
Beyne-Heusay	4.975	1	4.974	669	873	1.617
Blégny	4.845	6	4.839	504	630	1.521
Chaufontaine	8.520	20	8.500	1.051	1.413	2.850
Comblain-au-Pont	2.171	3	2.168	265	391	664
Dalhem	2.392	0	2.392	236	305	738
Esneux	5.787	14	5.773	920	1.103	1.774
Flémalle	11.191	7	11.184	1.419	2.200	3.790
Fléron	6.700	2	6.698	720	1.271	2.276
Grâce-Hollogne	9.590	6	9.584	1.472	1.866	2.947
Herstal	16.034	15	16.019	2.410	3.293	4.972
Juprelle	3.261	11	3.250	406	462	997
Luik	96.453	127	96.326	25.789	25.205	24.015
Neupré	3.913	3	3.910	415	561	1.303
Oupeye	9.789	8	9.781	1.091	1.707	3.183
Saint-Nicolas	10.029	2	10.027	1.462	2.048	3.067
Seraing	28.172	19	28.153	5.030	6.128	8.571
Soumagne	5.846	4	5.842	637	799	1.855
Sprimont	4.788	21	4.767	544	657	1.401
Trooz	3.184	1	3.183	441	533	997
Wezet	6.888	10	6.878	922	1.162	2.117
<i>Arrondissement Verviers</i>	<b>110.703</b>	<b>162</b>	<b>110.541</b>	<b>17.015</b>	<b>19.054</b>	<b>32.552</b>
Aubel	1.523	2	1.521	171	247	447
Baelen	1.504	2	1.502	206	203	427
Dison	5.922	5	5.917	1.134	1.078	1.620
Herve	6.368	8	6.360	705	936	1.955

## Private huishoudens - vervolg

3 personen	4 personen	5 personen	6 personen	7 personen	8 personen en meer	Woonplaats Alle administratieve eenheden
361	370	107	45	10	4	Celles
720	561	200	58	12	6	Estaimpuis
913	720	294	70	24	8	Leuze-en-Hainaut
225	202	62	18	4	2	Mont-de-l'Enclus
380	299	122	29	9	5	Pecq
1.224	920	342	101	36	17	Péruwelz
399	290	110	34	6	3	Rumes
4.687	3.383	1.294	413	84	51	Doornik
68.751	54.199	21.029	6.261	1.778	933	<b>Provincie Luik</b>
7.268	5.802	2.274	688	174	98	<i>Arrondissement Hoei</i>
1.018	666	282	74	22	16	Amay
299	261	77	29	4	6	Anthistes
196	165	73	18	6	1	Burdinne
303	263	114	32	10	2	Clavier
457	281	101	38	15	6	Engis
303	250	110	33	11	2	Ferrières
242	193	77	24	2	3	Hamoir
288	280	104	43	11	11	Héron
1.183	842	366	115	40	18	Hoei
373	333	111	31	7	3	Marchin
273	254	82	17	3	0	Modave
368	376	147	38	9	3	Nandrin
180	144	67	25	1	1	Ouffet
140	159	59	15	2	6	Tinlot
236	261	97	26	4	4	Verlaine
454	359	142	50	12	3	Villers-Le-Bouillet
955	715	265	80	15	13	Wanze
39.238	28.438	10.652	3.235	987	569	<i>Arrondissement Luik</i>
2.070	1.425	475	137	45	16	Ans
640	559	160	39	7	1	Awans
717	570	223	84	12	10	Aywaille
595	506	184	44	13	4	Bitsingen
833	635	255	62	26	4	Beyne-Heusay
966	824	303	74	13	4	Blégny
1.425	1.161	449	118	23	10	Chaufontaine
418	281	109	27	11	2	Comblain-au-Pont
446	448	163	44	8	4	Dalhem
888	732	271	64	15	6	Esneux
1.928	1.247	434	118	34	14	Flémalle
1.140	822	333	96	24	16	Fléron
1.553	1.160	426	122	27	11	Grâce-Hollogne
2.566	1.845	651	181	62	39	Herstal
642	528	163	40	11	1	Juprelle
10.256	6.643	2.780	996	367	275	Luik
748	626	205	39	11	2	Neupré
1.830	1.347	448	113	43	19	Oupeye
1.598	1.198	453	141	38	22	Saint-Nicolas
4.241	2.742	958	315	101	67	Seraing
1.137	936	346	100	22	10	Soumagne
886	830	323	86	28	12	Sprimont
529	438	180	53	10	2	Trooz
1.186	935	360	142	36	18	Wezet
16.859	15.852	6.581	1.902	516	210	<i>Arrondissement Verviers</i>
217	271	122	41	4	1	Aubel
243	291	99	25	5	3	Baelen
884	722	309	112	40	18	Dison
1.070	1.061	456	137	29	11	Herve

**Private huishoudens naar grootte van het huishouden en aantal collectieve huishoudens - vervolg**

Woonplaats Alle administratieve eenheden	Totaal der huis- houdens	Totaal collectieve huishoudens	Private huishoudens			
			Totaal private huishoudens	Alleen- wonende man	Alleen- wonend vrouw	2 personen
Jalhay	2.895	3	2.892	346	392	808
Lierneux	1.268	3	1.265	187	186	396
Limburg	2.258	2	2.256	353	358	646
Malmedy	4.824	4	4.820	721	929	1.411
Olné	1.441	1	1.440	147	191	426
Pepinster	3.762	5	3.757	526	583	1.086
Plombières	3.731	8	3.723	479	538	1.182
Spa	4.746	20	4.726	898	1.073	1.364
Stavelot	2.694	6	2.688	371	472	804
Stoumont	1.166	5	1.161	171	168	341
Theux	4.426	8	4.418	574	558	1.385
Thimister-Clermont	1.793	3	1.790	172	174	461
Trois-Ponts	1.013	1	1.012	143	165	322
Verviers	23.903	38	23.865	4.858	5.025	6.586
Weismes	2.543	1	2.542	291	353	785
Welkenraedt	3.539	5	3.534	463	551	1.098
<b>waarvan Duitstalige Gemeenschap</b>	<b>29.384</b>	<b>32</b>	<b>29.352</b>	<b>4.099</b>	<b>4.874</b>	<b>9.002</b>
Amel	1.861	2	1.859	191	223	529
Büllingen	2.013	1	2.012	225	298	557
Burg-Reuland	1.457	0	1.457	184	192	422
Bütgenbach	2.095	5	2.090	251	304	619
Eupen	7.980	7	7.973	1.345	1.617	2.443
Kelmis	4.491	4	4.487	650	840	1.500
Lontzen	1.951	4	1.947	263	257	617
Raeren	4.083	5	4.078	574	625	1.344
Sankt Vith	3.453	4	3.449	416	518	971
<i>Arrondissement Borgworm</i>	<b>27.997</b>	<b>34</b>	<b>27.963</b>	<b>3.176</b>	<b>4.312</b>	<b>8.867</b>
Berloz	1.076	0	1.076	123	138	356
Braives	2.149	3	2.146	222	319	683
Crisnée	1.063	0	1.063	121	148	341
Donceel	1.024	0	1.024	96	122	303
Faimes	1.261	1	1.260	137	168	380
Fexhe-le-Haut-Clocher	1.179	1	1.178	132	157	380
Geer	992	1	991	103	119	282
Hannuit	5.371	9	5.362	580	792	1.712
Lijsem	1.111	3	1.108	105	170	328
Oerle	1.467	0	1.467	216	252	445
Remicourt	1.951	3	1.948	198	267	608
Saint-Georges-sur-Meuse	2.605	3	2.602	315	418	834
Borgworm	5.827	9	5.818	702	1.109	1.953
Wasseiges	921	1	920	126	133	262
<b>Provincie Luxemburg</b>	<b>100.186</b>	<b>193</b>	<b>99.993</b>	<b>13.457</b>	<b>16.461</b>	<b>29.089</b>
<i>Arrondissement Aarlen</i>	<b>21.882</b>	<b>34</b>	<b>21.848</b>	<b>3.085</b>	<b>3.690</b>	<b>6.552</b>
Aarlen	10.862	21	10.841	1.774	1.987	3.162
Attert	1.518	3	1.515	144	170	418
Aubange	6.188	7	6.181	801	1.040	1.988
Martelange	618	2	616	95	105	197
Messancy	2.696	1	2.695	271	388	787
<i>Arrondissement Bastenaken</i>	<b>15.990</b>	<b>27</b>	<b>15.963</b>	<b>2.068</b>	<b>2.490</b>	<b>4.424</b>
Bastenaken	5.221	8	5.213	629	842	1.410
Bertogne	1.026	0	1.026	115	132	285
Fauvillers	694	2	692	80	93	188
Gouvy	1.848	1	1.847	252	308	498
Houffalize	1.825	4	1.821	288	272	531
Sainte-Ode	855	3	852	109	116	249
Vaux-sur-Sûre	1.538	2	1.536	151	191	401
Vielsalm	2.983	7	2.976	444	536	862

## Private huishoudens - vervolg

3 personen	4 personen	5 personen	6 personen	7 personen	8 personen en meer	Woonplaats Alle administratieve eenheden
521	527	217	60	15	6	Jalhay
183	192	87	25	8	1	Lierneux
363	349	138	35	13	1	Limburg
695	701	266	75	16	6	Malmedy
256	277	120	16	5	2	Olné
689	541	221	89	15	7	Pepinster
580	634	229	67	12	2	Plombières
616	486	193	64	23	9	Spa
404	405	170	50	9	3	Stavelot
211	166	74	24	4	2	Stoumont
758	695	328	96	18	6	Theux
319	388	203	58	11	4	Thimister-Clermont
146	165	51	15	4	1	Trois-Ponts
3.149	2.488	1.125	400	144	90	Verviers
421	451	178	45	13	5	Weismes
581	514	240	65	19	3	Welkenraedt
4.553	4.528	1.755	403	109	29	<b>waarvan Duitstalige Gemeenschap</b>
297	380	194	32	11	2	Amel
324	360	200	39	7	2	Büllingen
247	254	112	35	8	3	Burg-Reuland
322	358	177	46	10	3	Bütgenbach
1.104	1.060	303	78	16	7	Eupen
689	560	198	40	8	2	Kelmis
330	326	117	28	7	2	Lontzen
679	607	192	41	14	2	Raeren
561	623	262	64	28	6	Sankt Vith
5.386	4.107	1.522	436	101	56	<i>Arrondissement Borgworm</i>
234	146	56	14	6	3	Berloz
400	329	124	58	6	5	Braives
223	176	37	15	1	1	Crisnée
210	193	74	21	1	4	Donceel
247	233	67	22	3	3	Faimes
196	217	75	18	3	0	Fexhe-le-Haut-Clocher
211	181	70	21	2	2	Geer
1.026	765	365	86	20	16	Hannuit
239	179	60	20	4	3	Lijsem
283	200	52	14	3	2	Oerle
433	325	86	24	5	2	Remicourt
490	352	150	31	9	3	Saint-Georges-sur-Meuse
1.036	660	249	68	32	9	Borgworm
158	151	57	24	6	3	Wasseiges
15.682	15.664	6.929	1.994	503	214	<b>Provincie Luxemburg</b>
3.516	3.315	1.256	324	78	32	<i>Arrondissement Aarlen</i>
1.608	1.502	600	158	34	16	Aarlen
248	330	151	39	12	3	Attert
1.066	866	311	80	19	10	Aubange
99	84	24	9	2	1	Martelange
495	533	170	38	11	2	Messancy
2.475	2.634	1.314	412	101	45	<i>Arrondissement Bastenaken</i>
799	884	426	144	51	28	Bastenaken
175	181	98	31	7	2	Bertogne
103	125	80	21	1	1	Fauvillers
281	302	149	44	10	3	Gouvy
283	258	140	42	5	2	Houffalize
150	147	55	22	4	0	Sainte-Ode
254	303	163	59	10	4	Vaux-sur-Sûre
430	434	203	49	13	5	Vielsalm

**Private huishoudens naar grootte van het huishouden en aantal collectieve huishoudens - vervolg**

Woonplaats Alle administratieve eenheden	Totaal der huis- houdens	Totaal collectieve huishoudens	Private huishoudens			
			Totaal private huishoudens	Alleen- wonende man	Alleen- wonend vrouw	2 personen
<i>Arrondissement Marche-en-Famenne</i>	<b>20.515</b>	49	20.466	2.878	3.305	5.962
Durbuy	<b>4.205</b>	10	4.195	663	676	1.312
Erezée	<b>1.138</b>	2	1.136	167	163	373
Hotton	<b>1.905</b>	0	1.905	232	279	542
La Roche-en-Ardenne	<b>1.819</b>	2	1.817	335	330	547
Manhay	<b>1.175</b>	0	1.175	160	192	311
Marche-en-Famenne	<b>6.502</b>	24	6.478	818	1.058	1.828
Nassogne	<b>1.915</b>	7	1.908	263	312	522
Rendeux	<b>910</b>	1	909	111	169	272
Tenneville	<b>946</b>	3	943	129	126	255
<i>Arrondissement Neufchâteau</i>	<b>22.204</b>	48	22.156	2.866	3.673	6.517
Bertrix	<b>3.211</b>	8	3.203	437	535	952
Bouillon	<b>2.381</b>	6	2.375	427	455	734
Daverdisse	<b>573</b>	1	572	84	97	199
Herbeumont	<b>637</b>	1	636	92	127	190
Léglise	<b>1.413</b>	3	1.410	178	190	390
Libin	<b>1.738</b>	1	1.737	209	290	506
Libramont-Chevigny	<b>3.619</b>	11	3.608	403	556	1.019
Neufchâteau	<b>2.448</b>	3	2.445	301	408	678
Paliseul	<b>1.945</b>	3	1.942	206	327	584
Saint-Hubert	<b>2.271</b>	6	2.265	301	399	684
Tellin	<b>896</b>	2	894	115	129	263
Wellin	<b>1.072</b>	3	1.069	113	160	318
<i>Arrondissement Virton</i>	<b>19.595</b>	35	19.560	2.560	3.303	5.634
Chiny	<b>1.986</b>	4	1.982	261	341	635
Etalle	<b>1.884</b>	2	1.882	215	227	499
Florenville	<b>2.369</b>	6	2.363	365	503	692
Habay	<b>2.778</b>	7	2.771	319	416	733
Meix-devant-Virton	<b>1.097</b>	0	1.097	137	216	307
Musson	<b>1.561</b>	2	1.559	158	214	482
Rouvroy	<b>750</b>	3	747	100	116	211
Saint-Léger	<b>1.208</b>	0	1.208	136	188	324
Tintigny	<b>1.386</b>	0	1.386	157	216	449
Virton	<b>4.576</b>	11	4.565	712	866	1.302
<b>Provincie Namen</b>	<b>184.356</b>	612	183.744	26.041	31.608	55.090
<i>Arrondissement Dinant</i>	<b>41.024</b>	89	40.935	5.601	7.062	12.332
Anhée	<b>2.811</b>	7	2.804	375	509	829
Beauraing	<b>3.281</b>	10	3.271	404	593	959
Bièvre	<b>1.221</b>	1	1.220	154	187	364
Ciney	<b>5.946</b>	9	5.937	789	1.099	1.763
Dinant	<b>5.506</b>	14	5.492	891	1.074	1.628
Gedinne	<b>1.780</b>	2	1.778	212	312	573
Hamois	<b>2.397</b>	3	2.394	240	324	671
Hastière	<b>2.366</b>	8	2.358	449	446	765
Havelange	<b>1.767</b>	5	1.762	172	281	524
Houyet	<b>1.754</b>	2	1.752	237	283	520
Onhaye	<b>1.195</b>	1	1.194	135	182	363
Rochefort	<b>4.863</b>	10	4.853	737	816	1.411
Somme-Leuze	<b>1.742</b>	0	1.742	217	227	623
Vresse-sur-Semois	<b>1.289</b>	7	1.282	243	287	366
Yvoir	<b>3.106</b>	10	3.096	346	442	973
<i>Arrondissement Namen</i>	<b>117.571</b>	485	117.086	16.749	20.406	34.664
Andenne	<b>9.738</b>	12	9.726	1.309	1.667	3.000
Assesse	<b>2.266</b>	3	2.263	246	273	661
Eghezée	<b>5.109</b>	5	5.104	483	667	1.486
Fernelmont	<b>2.391</b>	2	2.389	231	309	704
Floreffe	<b>2.843</b>	5	2.838	366	406	827



## Private huishoudens - vervolg

3 personen	4 personen	5 personen	6 personen	7 personen	8 personen en meer	Woonplaats Alle administratieve eenheden
3.280	3.028	1.410	424	129	50	<i>Arrondissement Marche-en-Famenne</i>
635	565	257	65	14	8	Durbuy
155	153	91	27	5	2	Erezée
329	298	155	47	14	9	Hotton
265	211	91	28	5	5	La Roche-en-Ardenne
191	182	97	29	8	5	Manhay
1.114	1.003	450	140	54	13	Marche-en-Famenne
299	301	137	48	19	7	Nassogne
130	142	58	23	4	0	Rendeux
162	173	74	17	6	1	Tenneville
3.394	3.479	1.584	478	116	49	<i>Arrondissement Neufchâteau</i>
473	481	233	72	11	9	Bertrix
316	292	112	31	7	1	Bouillon
74	77	26	10	4	1	Daverdisse
76	88	46	12	3	2	Herbeumont
221	248	143	27	9	4	Léglise
258	307	104	46	16	1	Libin
615	637	262	86	23	7	Libramont-Chevigny
382	373	232	56	11	4	Neufchâteau
302	307	157	41	12	6	Paliseul
336	341	141	50	9	4	Saint-Hubert
153	156	50	22	4	2	Tellin
188	172	78	25	7	8	Wellin
3.017	3.208	1.365	356	79	38	<i>Arrondissement Virton</i>
261	287	145	35	13	4	Chiny
346	387	167	33	5	3	Etalle
335	298	114	43	9	4	Florenville
452	555	224	57	8	7	Habay
176	157	75	20	6	3	Meix-devant-Virton
274	284	110	27	5	5	Musson
106	138	54	19	3	0	Rouvroy
206	242	82	21	9	0	Saint-Léger
205	231	106	17	4	1	Tintigny
656	629	288	84	17	11	Virton
30.862	24.920	10.314	3.451	970	488	<b>Provincie Namen</b>
6.528	5.697	2.517	857	223	118	<i>Arrondissement Dinant</i>
462	400	142	60	17	10	Anhée
522	499	203	60	22	9	Beauraing
179	210	76	38	7	5	Bièvre
949	834	340	113	30	20	Ciney
846	604	304	104	28	13	Dinant
276	228	132	36	7	2	Gedinne
426	426	204	83	9	11	Hamois
334	243	85	21	8	7	Hastière
300	271	141	49	15	9	Havelange
291	253	112	38	12	6	Houyet
219	177	84	21	10	3	Onhaye
770	685	301	94	26	13	Rochefort
263	252	114	30	10	6	Somme-Leuze
152	144	60	25	4	1	Vresse-sur-Semois
539	471	219	85	18	3	Yvoir
19.805	15.854	6.490	2.169	629	320	<i>Arrondissement Namen</i>
1.653	1.312	525	176	49	35	Andenne
404	419	182	61	12	5	Assesse
1.025	904	352	138	33	16	Eghezée
448	416	194	57	19	11	Fernelmont
534	463	152	63	21	6	Floreffe

**Private huishoudens naar grootte van het huishouden en aantal collectieve huishoudens - vervolg en einde**

Woonplaats Alle administratieve eenheden	Totaal der huis- houdens	Totaal collectieve huishoudens	Private huishoudens			
			Totaal private huishoudens	Alleen- wonende man	Alleen- wonend vrouw	2 personen
Fosses-la-Ville	<b>3.553</b>	3	3.550	519	448	1.090
Gembloux	<b>8.496</b>	212	8.284	1.119	1.243	2.587
Gesves	<b>2.206</b>	3	2.203	247	265	662
Jemeppe-sur-Sambre	<b>7.027</b>	10	7.017	786	1.042	2.212
La Bruyère	<b>2.865</b>	4	2.861	241	318	824
Mettet	<b>4.425</b>	4	4.421	470	592	1.308
Namen	<b>46.618</b>	191	46.427	8.209	9.987	13.185
Ohey	<b>1.586</b>	0	1.586	177	212	463
Profondeville	<b>4.242</b>	8	4.234	507	588	1.246
Sambreville	<b>11.313</b>	19	11.294	1.515	1.961	3.525
Sombreffe	<b>2.893</b>	4	2.889	324	428	884
<i>Arrondissement Philippeville</i>	<b>25.761</b>	38	25.723	3.691	4.140	8.094
Cerfontaine	<b>1.822</b>	1	1.821	258	270	586
Couvin	<b>5.754</b>	13	5.741	951	1.029	1.776
Doische	<b>1.179</b>	3	1.176	172	205	362
Florennes	<b>4.188</b>	7	4.181	474	614	1.321
Philippeville	<b>3.500</b>	3	3.497	596	606	1.058
Viroinval	<b>2.564</b>	3	2.561	441	536	755
Walcourt	<b>6.754</b>	8	6.746	799	880	2.236

## Private huishoudens - vervolg

3 personen	4 personen	5 personen	6 personen	7 personen	8 personen en meer	Woonplaats Alle administratieve eenheden
646	545	201	70	21	10	Fosses-la-Ville
1.426	1.233	470	148	45	13	Gembloux
386	402	169	50	20	2	Gesves
1.405	992	392	135	39	14	Jemeppe-sur-Sambre
605	546	216	86	16	9	La Bruyère
901	746	290	80	21	13	Mettet
6.664	5.062	2.200	754	233	133	Namen
302	265	112	43	7	5	Ohey
786	674	313	92	19	9	Profondeville
2.084	1.416	535	165	62	31	Sambreville
536	459	187	51	12	8	Sombreffe
4.529	3.369	1.307	425	118	50	<i>Arrondissement Philippeville</i>
316	249	96	31	8	7	Cerfontaine
900	686	266	96	28	9	Couvin
193	149	72	16	6	1	Doische
800	606	234	91	31	10	Florennes
583	423	167	46	11	7	Philippeville
404	276	99	40	8	2	Viroinval
1.333	980	373	105	26	14	Walcourt

**Private huishoudens waarvan de referentiepersoon van vreemde nationaliteit is,  
naar grootte van het huishouden**

Woonplaats Arrondissementen	Private huishoudens				
	Totaal private huishoudens	Alleen- wonende man	Alleen- wonende vrouw	2 personen	3 personen
<b>België</b>	<b>413.522</b>	<b>94.629</b>	<b>68.444</b>	<b>99.479</b>	<b>60.874</b>
<i>Brussels Hoofdstedelijk Gewest</i>	<b>133.118</b>	40.227	30.790	25.202	15.252
<i>Vlaams Gewest</i>	<b>124.475</b>	26.191	15.832	32.535	18.184
<b>Provincie Antwerpen</b>	<b>46.077</b>	11.658	6.206	12.027	5.787
<i>Arrondissement Antwerpen</i>	<b>34.067</b>	9.661	5.141	7.918	4.090
<i>Arrondissement Mechelen</i>	<b>3.243</b>	644	262	765	503
<i>Arrondissement Turnhout</i>	<b>8.767</b>	1.353	803	3.344	1.194
<b>Provincie Limburg</b>	<b>27.977</b>	3.776	2.562	8.905	4.824
<i>Arrondissement Hasselt</i>	<b>9.789</b>	1.385	930	2.474	1.765
<i>Arrondissement Maaseik</i>	<b>9.866</b>	1.191	801	3.654	1.670
<i>Arrondissement Tongeren</i>	<b>8.322</b>	1.200	831	2.777	1.389
<b>Provincie Oost-Vlaanderen</b>	<b>15.127</b>	3.617	1.973	3.363	2.162
<i>Arrondissement Aalst</i>	<b>1.324</b>	238	128	334	240
<i>Arrondissement Dendermonde</i>	<b>957</b>	111	85	227	179
<i>Arrondissement Eeklo</i>	<b>903</b>	145	83	286	162
<i>Arrondissement Gent</i>	<b>8.534</b>	2.548	1.427	1.590	1.010
<i>Arrondissement Oudenaarde</i>	<b>691</b>	116	52	185	141
<i>Arrondissement Sint-Niklaas</i>	<b>2.718</b>	459	198	741	430
<b>Provincie Vlaams-Brabant</b>	<b>25.476</b>	4.954	3.628	5.466	3.986
<i>Arrondissement Halle-Vilvoorde</i>	<b>15.099</b>	1.842	1.530	3.528	2.818
<i>Arrondissement Leuven</i>	<b>10.377</b>	3.112	2.098	1.938	1.168
<b>Provincie West-Vlaanderen</b>	<b>9.818</b>	2.186	1.463	2.774	1.425
<i>Arrondissement Brugge</i>	<b>2.390</b>	560	363	731	291
<i>Arrondissement Diksmuide</i>	<b>103</b>	20	12	29	15
<i>Arrondissement Ieper</i>	<b>1.104</b>	161	148	358	209
<i>Arrondissement Kortrijk</i>	<b>2.887</b>	622	391	739	459
<i>Arrondissement Oostende</i>	<b>1.613</b>	488	310	429	165
<i>Arrondissement Roeselare</i>	<b>568</b>	126	57	145	114
<i>Arrondissement Tielt</i>	<b>284</b>	38	38	59	43
<i>Arrondissement Veurne</i>	<b>869</b>	171	144	284	129
<i>Waals Gewest</i>	<b>155.929</b>	28.211	21.822	41.742	27.438
<b>Provincie Waals-Brabant</b>	<b>12.815</b>	2.076	1.591	2.866	2.231
<i>Arrondissement Nijvel</i>	<b>12.815</b>	2.076	1.591	2.866	2.231
<b>Provincie Henegouwen</b>	<b>73.973</b>	11.879	9.872	20.371	14.040
<i>Arrondissement Aat</i>	<b>1.684</b>	236	200	470	333
<i>Arrondissement Charleroi</i>	<b>29.390</b>	5.083	3.690	7.999	5.419
<i>Arrondissement Bergen</i>	<b>16.475</b>	3.012	2.488	4.394	3.089
<i>Arrondissement Moeskroen</i>	<b>5.182</b>	609	805	1.585	977
<i>Arrondissement Zinnik</i>	<b>10.267</b>	1.384	1.245	2.686	2.074
<i>Arrondissement Thuin</i>	<b>6.345</b>	812	766	1.916	1.324
<i>Arrondissement Doornik</i>	<b>4.630</b>	743	678	1.321	824
<b>Provincie Luik</b>	<b>54.522</b>	11.512	8.272	14.690	8.561
<i>Arrondissement Hoei</i>	<b>2.038</b>	333	238	580	364
<i>Arrondissement Luik</i>	<b>39.691</b>	8.657	6.425	10.411	6.123
<i>Arrondissement Verviers</i>	<b>11.898</b>	2.387	1.519	3.478	1.898
<b>waarvan Duitstalige Gemeenschap</b>	<b>5.782</b>	978	760	1.870	971
<i>Arrondissement Borgworm</i>	<b>895</b>	135	90	221	176
<b>Provincie Luxemburg</b>	<b>5.437</b>	901	630	1.545	996
<i>Arrondissement Aarlen</i>	<b>2.412</b>	407	252	669	482
<i>Arrondissement Bastenaken</i>	<b>585</b>	109	65	170	96
<i>Arrondissement Marche-en-Famenne</i>	<b>619</b>	114	87	202	101
<i>Arrondissement Neufchâteau</i>	<b>659</b>	121	92	194	71
<i>Arrondissement Virton</i>	<b>1.162</b>	150	134	310	246
<b>Provincie Namen</b>	<b>9.182</b>	1.843	1.457	2.270	1.610
<i>Arrondissement Dinant</i>	<b>1.447</b>	257	206	380	273
<i>Arrondissement Namen</i>	<b>6.613</b>	1.404	1.103	1.560	1.111
<i>Arrondissement Philippeville</i>	<b>1.122</b>	182	148	330	226

## Private huishoudens- vervolg

4 personen	5 personen	6 personen	7 personen	8 personen en meer	Woonplaats Arrondissementen
<b>53.367</b>	<b>22.332</b>	<b>8.136</b>	<b>3.261</b>	<b>3.000</b>	<b>België</b>
12.373	5.105	2.209	963	997	<i>Brussels Hoofdstedelijk Gewest</i>
17.795	8.078	3.111	1.340	1.409	<i>Vlaams Gewest</i>
5.432	2.523	1.082	561	801	<b>Provincie Antwerpen</b>
3.662	1.708	821	429	637	<i>Arrondissement Antwerpen</i>
470	241	135	89	134	<i>Arrondissement Mechelen</i>
1.300	574	126	43	30	<i>Arrondissement Turnhout</i>
4.570	2.037	802	293	208	<b>Provincie Limburg</b>
1.640	898	406	171	120	<i>Arrondissement Hasselt</i>
1.594	610	215	74	57	<i>Arrondissement Maaseik</i>
1.336	529	181	48	31	<i>Arrondissement Tongeren</i>
1.982	1.079	469	258	224	<b>Provincie Oost-Vlaanderen</b>
198	119	35	21	11	<i>Arrondissement Aalst</i>
164	107	49	17	18	<i>Arrondissement Dendermonde</i>
149	61	11	2	4	<i>Arrondissement Eeklo</i>
955	509	243	131	121	<i>Arrondissement Gent</i>
88	60	20	20	9	<i>Arrondissement Oudenaarde</i>
428	223	111	67	61	<i>Arrondissement Sint-Niklaas</i>
4.644	1.942	575	173	108	<b>Provincie Vlaams-Brabant</b>
3.378	1.396	404	130	73	<i>Arrondissement Halle-Vilvoorde</i>
1.266	546	171	43	35	<i>Arrondissement Leuven</i>
1.167	497	183	55	68	<b>Provincie West-Vlaanderen</b>
288	107	35	6	9	<i>Arrondissement Brugge</i>
15	9	2	0	1	<i>Arrondissement Diksmuide</i>
137	57	24	4	6	<i>Arrondissement Ieper</i>
370	178	71	22	35	<i>Arrondissement Kortrijk</i>
140	49	21	7	4	<i>Arrondissement Oostende</i>
75	30	11	6	4	<i>Arrondissement Roeselare</i>
46	35	13	4	8	<i>Arrondissement Tielt</i>
96	32	6	6	1	<i>Arrondissement Veurne</i>
23.199	9.149	2.816	958	594	<i>Waals Gewest</i>
2.511	1.057	318	96	69	<b>Provincie Waals-Brabant</b>
2.511	1.057	318	96	69	<i>Arrondissement Nijvel</i>
11.297	4.422	1.354	451	287	<b>Provincie Henegouwen</b>
278	115	32	9	11	<i>Arrondissement Aat</i>
4.420	1.837	600	190	152	<i>Arrondissement Charleroi</i>
2.308	813	254	75	42	<i>Arrondissement Bergen</i>
731	302	112	36	25	<i>Arrondissement Moeskroen</i>
1.903	707	170	74	24	<i>Arrondissement Zinnik</i>
971	394	103	40	19	<i>Arrondissement Thuin</i>
686	254	83	27	14	<i>Arrondissement Doornik</i>
7.301	2.808	874	323	181	<b>Provincie Luik</b>
326	136	37	14	10	<i>Arrondissement Hoei</i>
5.152	1.957	619	213	134	<i>Arrondissement Luik</i>
1.643	649	201	87	36	<i>Arrondissement Verviers</i>
815	292	63	28	5	<b>waarvan Duitstalige Gemeenschap</b>
180	66	17	9	1	<i>Arrondissement Borgworm</i>
870	351	102	25	17	<b>Provincie Luxemburg</b>
401	137	46	10	8	<i>Arrondissement Aarlen</i>
87	43	6	5	4	<i>Arrondissement Bastenaken</i>
70	31	9	4	1	<i>Arrondissement Marche-en-Famenne</i>
113	55	12	1	0	<i>Arrondissement Neufchâteau</i>
199	85	29	5	4	<i>Arrondissement Virton</i>
1.220	511	168	63	40	<b>Provincie Namen</b>
196	83	32	14	6	<i>Arrondissement Dinant</i>
867	365	127	44	32	<i>Arrondissement Namen</i>
157	63	9	5	2	<i>Arrondissement Philippeville</i>

**Private huishoudens waarvan de referentiepersoon van vreemde nationaliteit is,  
naar grootte van het huishouden**

Woonplaats Alle administratieve eenheden	Private huishoudens				
	Totaal private huishoudens	Alleen- wonende man	Alleen- wonende vrouw	2 personen	3 personen
<b>België</b>	<b>413.522</b>	<b>94.629</b>	<b>68.444</b>	<b>99.479</b>	<b>60.874</b>
<i>Brussels Hoofdstedelijk Gewest</i>	<b>133.118</b>	40.227	30.790	25.202	15.252
Anderlecht	<b>10.245</b>	2.888	1.630	2.158	1.431
Oudergem	<b>2.584</b>	604	561	524	370
Sint-Agatha-Berchem	<b>1.124</b>	189	177	282	197
Brussel	<b>21.891</b>	7.830	5.340	3.727	2.070
Etterbeek	<b>7.552</b>	2.334	2.438	1.323	666
Evere	<b>2.219</b>	519	402	508	332
Vorst	<b>5.813</b>	1.446	999	1.311	922
Ganshoren	<b>1.051</b>	216	212	256	171
Elsene	<b>18.713</b>	7.179	6.255	2.664	1.258
Jette	<b>2.704</b>	552	499	683	422
Koekelberg	<b>1.666</b>	436	282	388	241
Sint-Jans-Molenbeek	<b>9.260</b>	2.858	1.281	1.851	1.203
Sint-Gillis	<b>9.147</b>	2.890	2.044	1.842	1.075
Sint-Joost-ten-Node	<b>3.901</b>	1.439	812	643	350
Schaarbeek	<b>15.032</b>	4.671	3.066	2.708	1.708
Ukkel	<b>8.071</b>	1.546	1.729	1.768	1.181
Watermaal-Bosvoorde	<b>1.813</b>	400	424	343	250
Sint-Lambrechts-Woluwe	<b>5.794</b>	1.389	1.656	1.189	720
Sint-Pieters-Woluwe	<b>4.538</b>	841	983	1.034	685
<i>Vlaams Gewest</i>	<b>124.475</b>	26.191	15.832	32.535	18.184
<b>Provincie Antwerpen</b>	<b>46.077</b>	11.658	6.206	12.027	5.787
<i>Arrondissement Antwerpen</i>	<b>34.067</b>	9.661	5.141	7.918	4.090
Aartselaar	<b>127</b>	11	6	46	20
Antwerpen	<b>24.683</b>	8.516	4.244	4.600	2.589
Boechout	<b>80</b>	12	4	21	15
Boom	<b>322</b>	53	32	78	55
Borsbeek	<b>150</b>	29	16	31	38
Brasschaat	<b>1.257</b>	182	167	425	172
Brecht	<b>402</b>	43	30	154	69
Edegem	<b>261</b>	32	26	66	48
Essen	<b>1.167</b>	140	100	438	188
Hemiksem	<b>81</b>	16	7	16	23
Hove	<b>59</b>	8	5	16	8
Kalmthout	<b>789</b>	74	74	331	121
Kapellen	<b>920</b>	98	95	393	130
Kontich	<b>209</b>	24	10	70	41
Lint	<b>42</b>	4	1	6	8
Malle	<b>146</b>	13	14	54	28
Mortsel	<b>292</b>	51	40	81	43
Niel	<b>95</b>	15	7	24	17
Ranst	<b>107</b>	14	11	32	17
Rumst	<b>95</b>	16	5	29	20
Schelle	<b>50</b>	5	5	13	12
Schilde	<b>640</b>	58	50	250	96
Schoten	<b>649</b>	59	58	225	95
Stabroek	<b>245</b>	29	20	97	48
Wijnegem	<b>86</b>	9	15	23	17
Wommelgem	<b>105</b>	19	6	25	18
Wuustwezel	<b>491</b>	66	48	183	68
Zandhoven	<b>89</b>	14	11	31	14
Zoersel	<b>270</b>	26	20	111	43
Zwijndrecht	<b>158</b>	25	14	49	29
<i>Arrondissement Mechelen</i>	<b>3.243</b>	644	262	765	503
Berlaar	<b>37</b>	5	4	13	6
Bonheiden	<b>90</b>	7	7	31	10

## Private huishoudens- vervolg

4 personen	5 personen	6 personen	7 personen	8 personen en meer	Woonplaats Alle administratieve eenheden
<b>53.367</b>	<b>22.332</b>	<b>8.136</b>	<b>3.261</b>	<b>3.000</b>	<b>België</b>
12.373	5.105	2.209	963	997	<i>Brussels Hoofdstedelijk Gewest</i>
1.202	481	252	110	93	Anderlecht
387	103	29	3	3	Oudergem
170	73	24	8	4	Sint-Agatha-Berchem
1.515	697	324	194	194	Brussel
518	179	56	18	20	Etterbeek
260	119	41	18	20	Evere
691	245	110	53	36	Vorst
129	45	13	6	3	Ganshoren
924	285	101	25	22	Elsene
313	127	58	29	21	Jette
162	89	48	8	12	Koekelberg
941	513	317	143	153	Sint-Jans-Molenbeek
780	292	118	51	55	Sint-Gillis
290	171	94	36	66	Sint-Joost-ten-Node
1.348	707	357	201	266	Schaarbeek
1.166	488	147	33	13	Ukkel
296	79	14	4	3	Watermaal-Bosvoorde
589	191	45	12	3	Sint-Lambrechts-Woluwe
692	221	61	11	10	Sint-Pieters-Woluwe
17.795	8.078	3.111	1.340	1.409	<i>Vlaams Gewest</i>
5.432	2.523	1.082	561	801	<b>Provincie Antwerpen</b>
3.662	1.708	821	429	637	<i>Arrondissement Antwerpen</i>
27	9	5	3	0	Aartselaar
2.056	1.099	625	369	585	Antwerpen
20	5	3	0	0	Boechout
44	23	19	6	12	Boom
16	11	4	4	1	Borsbeek
207	81	20	1	2	Brasschaat
64	28	8	4	2	Brecht
47	33	4	4	1	Edegem
219	66	11	3	2	Essen
12	3	3	0	1	Hemiksem
12	5	2	2	1	Hove
132	43	12	1	1	Kalmthout
134	46	19	3	2	Kapellen
25	18	10	6	5	Kontich
13	6	3	1	0	Lint
23	9	5	0	0	Malle
44	18	9	2	4	Mortsel
12	11	5	2	2	Niel
22	8	2	1	0	Ranst
16	6	2	1	0	Rumst
8	2	2	2	1	Schelle
131	43	10	2	0	Schilde
131	56	13	7	5	Schoten
38	9	3	1	0	Stabroek
13	7	2	0	0	Wijnegem
23	10	3	0	1	Wommelgem
88	27	9	1	1	Wuustwezel
13	5	0	0	1	Zandhoven
51	14	4	0	1	Zoersel
21	7	4	3	6	Zwijndrecht
470	241	135	89	134	<i>Arrondissement Mechelen</i>
6	3	0	0	0	Berlaar
22	7	5	0	1	Bonheiden

**Private huishoudens waarvan de referentiepersoon van vreemde nationaliteit is,  
naar grootte van het huishouden - vervolg**

Woonplaats Alle administratieve eenheden	Private huishoudens				
	Totaal private huishoudens	Alleen- wonende man	Alleen- wonende vrouw	2 personen	3 personen
Bornem	109	12	9	38	21
Duffel	97	25	5	30	15
Heist-op-den-Berg	142	34	9	36	28
Lier	359	62	27	83	59
Mechelen	1.715	412	157	356	224
Nijlen	81	8	0	24	22
Putte	57	8	4	17	9
Puurs	61	7	2	13	10
Sint-Amands	59	5	5	14	15
Sint-Katelijne-Waver	116	17	9	31	24
Willebroek	320	42	24	79	60
<i>Arrondissement Turnhout</i>	<b>8.767</b>	1.353	803	3.344	1.194
Arendonk	450	59	32	174	66
Baarle-Hertog	440	49	58	173	60
Balen	216	23	10	91	48
Beerse	238	26	16	97	29
Dessel	105	14	11	36	20
Geel	357	105	35	88	48
Grobbendonk	72	9	5	23	15
Herentals	232	40	23	86	39
Herenthout	23	2	3	7	5
Herselt	58	10	5	19	12
Hoogstraten	1.528	210	147	598	190
Hulshout	42	6	0	12	13
Kasterlee	190	21	15	74	24
Laakdal	72	6	2	23	7
Lille	120	12	9	47	14
Meerhout	49	3	4	18	7
Merkspas	153	19	11	61	26
Mol	625	94	74	181	97
Olen	61	7	3	20	13
Oud-Turnhout	510	38	41	271	50
Ravels	1.345	166	114	569	184
Retie	235	41	23	109	24
Rijkevorsel	130	18	5	49	23
Turnhout	1.172	329	128	387	131
Vorselaar	33	7	3	10	3
Vosselaar	174	19	13	72	22
Westerlo	137	20	13	49	24
<b>Provincie Limburg</b>	<b>27.977</b>	3.776	2.562	8.905	4.824
<i>Arrondissement Hasselt</i>	<b>9.789</b>	1.385	930	2.474	1.765
As	177	30	8	70	31
Beringen	938	82	68	241	177
Diepenbeek	228	61	28	55	39
Genk	4.498	580	464	1.028	845
Gingelom	48	8	4	11	7
Halen	52	12	2	14	6
Ham	124	15	3	43	24
Hasselt	1.057	264	141	267	150
Herk-de-Stad	76	21	5	20	5
Heusden-Zolder	948	64	84	269	176
Leopoldsburg	222	36	18	58	38
Lummen	90	13	4	27	20
Nieuwerkerken	32	7	4	4	7
Opglabbeek	257	22	16	71	55
Sint-Truiden	363	95	44	74	66
Tessenderlo	144	16	5	55	15



## Private huishoudens- vervolg

4 personen	5 personen	6 personen	7 personen	8 personen en meer	Woonplaats Alle administratieve eenheden
18	5	5	1	0	Bornem
13	4	3	2	0	Duffel
20	6	7	2	0	Heist-op-den-Berg
51	31	18	13	15	Lier
210	118	74	54	110	Mechelen
19	7	1	0	0	Nijlen
12	4	3	0	0	Putte
19	7	2	0	1	Puurs
7	7	3	2	1	Sint-Amands
21	8	2	3	1	Sint-Katelijne-Waver
52	34	12	12	5	Willebroek
1.300	574	126	43	30	<i>Arrondissement Turnhout</i>
68	35	11	2	3	Arendonk
63	31	5	1	0	Baarle-Hertog
31	10	1	1	1	Balen
51	13	3	1	2	Beerse
15	5	4	0	0	Dessel
49	22	4	3	3	Geel
14	4	1	1	0	Grobbendonk
23	16	2	2	1	Herentals
4	1	1	0	0	Herenthout
10	2	0	0	0	Herselt
242	118	18	4	1	Hoogstraten
8	3	0	0	0	Hulshout
31	17	4	3	1	Kasterlee
23	6	3	1	1	Laakdal
25	12	0	1	0	Lille
10	6	0	0	1	Meerhout
21	13	1	1	0	Merksplas
115	43	15	3	3	Mol
7	9	2	0	0	Olen
73	28	8	1	0	Oud-Turnhout
206	89	12	4	1	Ravels
27	9	2	0	0	Retie
24	6	3	1	1	Rijkevorsel
104	56	15	12	10	Turnhout
7	2	1	0	0	Vorselaar
33	8	6	0	1	Vosselaar
16	10	4	1	0	Westerlo
4.570	2.037	802	293	208	<b>Provincie Limburg</b>
1.640	898	406	171	120	<i>Arrondissement Hasselt</i>
27	11	0	0	0	As
175	99	50	20	26	Beringen
31	10	2	1	1	Diepenbeek
774	473	200	77	57	Genk
7	8	3	0	0	Gingelom
12	1	2	2	1	Halen
22	10	5	1	1	Ham
115	57	33	23	7	Hasselt
15	4	4	2	0	Herk-de-Stad
161	96	60	22	16	Heusden-Zolder
32	19	7	11	3	Leopoldsburg
12	9	1	3	1	Lummen
6	2	1	1	0	Nieuwerkerken
63	20	9	1	0	Opglabbeek
48	29	2	1	4	Sint-Truiden
33	10	8	2	0	Tessenderlo

**Private huishoudens waarvan de referentiepersoon van vreemde nationaliteit is,  
naar grootte van het huishouden - vervolg**

Woonplaats Alle administratieve eenheden	Private huishoudens				
	Totaal private huishoudens	Alleen- wonende man	Alleen- wonende vrouw	2 personen	3 personen
Zonhoven	272	28	13	69	55
Zutendaal	263	31	19	98	49
<i>Arrondissement Maaseik</i>	<b>9.866</b>	1.191	801	3.654	1.670
Bocholt	439	52	29	187	70
Bree	249	42	23	85	43
Dilsen-Stokkem	808	115	59	264	156
Hamont-Achel	1.539	190	166	652	206
Hechtel-Eksel	341	58	33	137	52
Houthalen-Helchteren	1.518	110	103	353	356
Kinrooi	633	78	41	206	123
Lommel	1.466	154	100	612	232
Maaseik	1.129	173	109	446	169
Meeuwen-Gruitrode	212	28	15	74	33
Neerpelt	888	100	70	378	142
Overpelt	395	61	33	170	51
Peer	249	30	20	90	37
<i>Arrondissement Tongeren</i>	<b>8.322</b>	1.200	831	2.777	1.389
Alken	62	15	2	18	14
Bilzen	587	95	51	168	106
Borgloon	71	12	5	19	9
Heers	33	3	2	7	7
Herstappe	0	0	0	0	0
Hoeselt	103	12	9	32	19
Kortesseem	53	12	4	12	12
Lanaken	2.543	415	311	959	401
Maasmechelen	3.009	352	238	940	535
Riemst	961	154	116	329	141
Tongeren	424	75	43	130	75
Voeren	436	50	48	150	64
Wellen	40	5	2	13	6
<b>Provincie Oost-Vlaanderen</b>	<b>15.127</b>	3.617	1.973	3.363	2.162
<i>Arrondissement Aalst</i>	<b>1.324</b>	238	128	334	240
Aalst	595	115	58	154	109
Denderleeuw	91	13	11	22	15
Erpe-Mere	60	7	5	16	12
Geraardsbergen	179	33	15	38	29
Haaltert	52	9	4	11	7
Herzele	34	9	1	10	5
Lede	26	4	3	11	3
Ninove	197	31	22	47	49
Sint-Lievens-Houtem	25	6	3	7	4
Zottegem	65	11	6	18	7
<i>Arrondissement Dendermonde</i>	<b>957</b>	111	85	227	179
Berlare	50	9	3	11	11
Buggenhout	38	3	6	11	6
Dendermonde	221	31	31	44	44
Hamme	120	15	6	35	25
Laarne	30	0	7	9	7
Lebbeke	71	10	7	17	14
Waasmunster	71	6	2	26	6
Wetteren	105	16	15	20	20
Wichelen	31	3	3	8	5
Zele	220	18	5	46	41
<i>Arrondissement Eeklo</i>	<b>903</b>	145	83	286	162
Assenede	138	18	12	55	21
Eeklo	152	33	13	38	26
Kaprijke	33	1	2	5	12

## Private huishoudens- vervolg

4 personen	5 personen	6 personen	7 personen	8 personen en meer	Woonplaats Alle administratieve eenheden
62	27	15	2	1	Zonhoven
45	13	4	2	2	Zutendaal
1.594	610	215	74	57	<i>Arrondissement Maaseik</i>
67	23	8	1	2	Bocholt
34	11	4	5	2	Bree
134	53	14	7	6	Dilsen-Stokkem
216	68	26	11	4	Hamont-Achel
39	14	4	1	3	Hechtel-Eksel
302	174	72	23	25	Houthalen-Helchteren
131	34	13	3	4	Kinrooi
241	89	28	10	0	Lommel
158	48	17	4	5	Maaseik
34	21	3	2	2	Meeuwen-Gruitrode
140	37	17	2	2	Neerpelt
55	20	4	0	1	Overpelt
43	18	5	5	1	Peer
1.336	529	181	48	31	<i>Arrondissement Tongeren</i>
8	4	0	0	1	Alken
106	44	6	4	7	Bilzen
14	10	2	0	0	Borgloon
7	2	3	2	0	Heers
0	0	0	0	0	Herstappe
17	9	2	2	1	Hoeselt
8	4	1	0	0	Kortesse
322	103	29	1	2	Lanaken
539	248	103	37	17	Maasmechelen
157	45	16	1	2	Riemst
63	29	8	0	1	Tongeren
85	28	10	1	0	Voeren
10	3	1	0	0	Wellen
1.982	1.079	469	258	224	<b>Provincie Oost-Vlaanderen</b>
198	119	35	21	11	<i>Arrondissement Aalst</i>
79	48	14	11	7	Aalst
13	13	2	2	0	Denderleeuw
13	5	0	2	0	Erpe-Mere
31	20	11	2	0	Geraardsbergen
9	11	1	0	0	Haaltert
5	1	1	2	0	Herzele
5	0	0	0	0	Lede
26	14	3	2	3	Ninove
2	2	1	0	0	Sint-Lievens-Houtem
15	5	2	0	1	Zottegem
164	107	49	17	18	<i>Arrondissement Dendermonde</i>
14	1	1	0	0	Berlare
6	3	1	1	1	Buggenhout
36	20	9	2	4	Dendermonde
18	10	6	3	2	Hamme
4	3	0	0	0	Laarne
14	7	1	1	0	Lebbeke
17	9	3	0	2	Waasmunster
16	8	7	1	2	Wetteren
4	4	4	0	0	Wichelen
35	42	17	9	7	Zele
149	61	11	2	4	<i>Arrondissement Eeklo</i>
20	9	3	0	0	Assenede
27	13	2	0	0	Eeklo
9	3	1	0	0	Kaprijke

**Private huishoudens waarvan de referentiepersoon van vreemde nationaliteit is,  
naar grootte van het huishouden - vervolg**

Woonplaats Alle administratieve eenheden	Private huishoudens				
	Totaal private huishoudens	Alleen- wonende man	Alleen- wonende vrouw	2 personen	3 personen
Maldegem	159	25	14	43	29
Sint-Laureins	103	7	9	38	14
Zelzate	318	61	33	107	60
<i>Arrondissement Gent</i>	<b>8.534</b>	2.548	1.427	1.590	1.010
Aalter	58	11	4	22	11
De Pinte	57	3	5	21	12
Deinze	179	43	18	46	28
Destelbergen	106	9	7	34	16
Evergem	161	12	8	68	32
Gavere	31	2	5	4	8
Gent	7.119	2.353	1.322	1.147	741
Knesselare	34	14	1	4	6
Lochristi	94	10	6	31	18
Lovendegem	56	5	3	18	14
Melle	45	6	6	14	5
Merelbeke	104	17	8	25	20
Moerbeke	87	10	3	35	18
Nazareth	42	5	2	10	9
Nevele	20	3	1	6	3
Oosterzele	38	3	2	10	10
Sint-Martens-Latem	95	9	13	33	23
Waarschoot	27	7	1	3	5
Wachtebeke	93	13	6	37	15
Zomergem	29	2	3	7	5
Zulte	59	11	3	15	11
<i>Arrondissement Oudenaarde</i>	<b>691</b>	116	52	185	141
Brakel	33	5	4	10	6
Horebeke	1	0	0	1	0
Kluisbergen	20	5	0	5	6
Kruishoutem	26	2	1	7	3
Lierde	6	2	0	2	0
Maarkedal	22	2	0	9	4
Oudenaarde	131	31	10	29	27
Ronse	401	62	30	102	89
Wortegem-Petegem	13	2	2	6	1
Zingem	18	1	2	8	2
Zwalm	20	4	3	6	3
<i>Arrondissement Sint-Niklaas</i>	<b>2.718</b>	459	198	741	430
Beveren	343	48	29	109	61
Kruibeke	83	11	7	25	12
Lokeren	559	99	33	90	72
Sint-Gillis-Waas	227	24	13	80	48
Sint-Niklaas	917	190	75	257	140
Stekene	296	42	23	105	53
Temse	293	45	18	75	44
<b>Provincie Vlaams-Brabant</b>	<b>25.476</b>	4.954	3.628	5.466	3.986
<i>Arrondissement Halle-Vilvoorde</i>	<b>15.099</b>	1.842	1.530	3.528	2.818
Affligem	60	7	6	18	13
Asse	481	71	41	98	109
Beersel	560	53	51	115	107
Bever	25	4	3	8	6
Dilbeek	748	98	84	175	145
Drogenbos	200	27	16	53	34
Galmaarden	30	3	2	7	8
Gooik	35	2	5	9	9
Grimbergen	780	134	96	223	131
Halle	478	61	42	105	98

## Private huishoudens- vervolg

4 personen	5 personen	6 personen	7 personen	8 personen en meer	Woonplaats Alle administratieve eenheden
35	10	2	1	0	Maldegem
22	13	0	0	0	Sint-Laureins
36	13	3	1	4	Zelzate
955	509	243	131	121	<i>Arrondissement Gent</i>
7	2	1	0	0	Aalter
7	9	0	0	0	De Pinte
31	10	2	0	1	Deinze
26	11	2	1	0	Destelbergen
28	7	4	0	2	Evergem
10	2	0	0	0	Gavere
688	409	219	124	116	Gent
8	0	1	0	0	Knesselare
17	10	1	0	1	Lochristi
10	4	1	1	0	Lovendegem
10	2	1	0	1	Melle
19	13	0	2	0	Merelbeke
15	5	1	0	0	Moerbeke
12	3	1	0	0	Nazareth
6	1	0	0	0	Nevele
10	1	2	0	0	Oosterzele
11	4	2	0	0	Sint-Martens-Latem
5	5	0	1	0	Waarschoot
14	4	2	2	0	Wachtebeke
8	3	1	0	0	Zomergem
13	4	2	0	0	Zulte
88	60	20	20	9	<i>Arrondissement Oudenaarde</i>
6	2	0	0	0	Brakel
0	0	0	0	0	Horebeke
1	0	2	1	0	Kluisbergen
8	4	1	0	0	Kruishoutem
1	1	0	0	0	Lierde
3	4	0	0	0	Maarkedal
15	10	5	4	0	Oudenaarde
46	36	12	15	9	Ronse
1	1	0	0	0	Wortegem-Petegem
4	1	0	0	0	Zingem
3	1	0	0	0	Zwalm
428	223	111	67	61	<i>Arrondissement Sint-Niklaas</i>
70	21	4	0	1	Beveren
16	6	1	3	2	Kruikebeke
80	77	51	30	27	Lokeren
41	17	1	2	1	Sint-Gillis-Waas
121	57	33	23	21	Sint-Niklaas
48	19	3	2	1	Stekene
52	26	18	7	8	Temse
4.644	1.942	575	173	108	<b>Provincie Vlaams-Brabant</b>
3.378	1.396	404	130	73	<i>Arrondissement Halle-Vilvoorde</i>
10	4	0	1	1	Affligem
105	29	16	10	2	Asse
144	65	18	4	3	Beersel
3	1	0	0	0	Bever
152	67	18	5	4	Dilbeek
44	17	6	1	2	Drogenbos
5	1	3	0	1	Galmaarden
7	2	0	1	0	Gooik
138	39	11	5	3	Grimbergen
95	44	16	11	6	Halle

**Private huishoudens waarvan de referentiepersoon van vreemde nationaliteit is,  
naar grootte van het huishouden - vervolg**

Woonplaats Alle administratieve eenheden	Private huishoudens				
	Totaal private huishoudens	Alleen- wonende man	Alleen- wonende vrouw	2 personen	3 personen
Herne	46	7	6	15	6
Hoeilaart	549	58	51	129	97
Kampenhout	121	8	11	37	19
Kapelle-op-den-Bos	48	8	0	12	10
Kraainem	1.141	93	142	268	196
Lennik	55	6	3	13	20
Liedekerke	52	9	4	15	9
Linkebeek	167	17	15	39	31
Londerzeel	85	7	9	26	15
Machelen	368	55	39	81	72
Meise	272	37	13	70	60
Merchtem	90	17	6	21	22
Opwijk	40	6	3	6	7
Overijse	1.697	149	143	440	305
Pepingen	25	4	4	4	4
Roosdaal	59	7	5	15	11
Sint-Genesius-Rode	926	77	81	178	167
Sint-Pieters-Leeuw	923	104	63	218	174
Steenokkerzeel	129	11	6	38	30
Ternat	78	9	5	22	11
Vilvoorde	1.541	209	160	382	268
Wemmel	452	75	42	111	90
Wezembeek-Oppem	973	96	119	203	173
Zaventem	1.684	288	243	322	324
Zemst	181	25	11	52	37
<i>Arrondissement Leuven</i>	<b>10.377</b>	3.112	2.098	1.938	1.168
Aarschot	122	26	15	38	13
Begijnendijk	34	2	2	12	7
Bekkevoort	23	3	1	6	6
Bertem	180	14	10	41	44
Bierbeek	50	10	5	15	7
Boortmeerbeek	100	15	8	29	19
Boutersem	44	1	7	15	5
Diest	221	48	22	39	40
Geetbets	20	4	1	7	6
Glabbeek	14	1	1	6	2
Haacht	72	11	4	22	13
Herent	143	22	12	45	16
Hoegaarden	28	5	1	7	5
Holsbeek	37	6	5	6	9
Huldenberg	225	18	17	66	44
Keerbergen	293	15	20	98	54
Kortenaken	14	2	1	4	3
Kortenberg	486	62	43	119	106
Landen	67	5	8	25	12
Leuven	5.697	2.573	1.683	692	318
Lintar	17	4	0	5	2
Lubbeek	67	10	5	16	13
Oud-Heverlee	91	10	5	25	16
Rotselaar	90	11	8	20	21
Scherpenheuvel-Zichem	86	11	2	26	17
Tervuren	1.679	139	165	432	287
Tielt-Winge	35	5	1	9	8
Tienen	262	56	35	63	39
Tremelo	144	15	10	42	26
Zoutleeuw	36	8	1	8	10
<b>Provincie West-Vlaanderen</b>	<b>9.818</b>	2.186	1.463	2.774	1.425

## Private huishoudens- vervolg

4 personen	5 personen	6 personen	7 personen	8 personen en meer	Woonplaats Alle administratieve eenheden
7	4	1	0	0	Herne
156	47	8	2	1	Hoeilaart
24	15	4	2	1	Kampenhout
14	4	0	0	0	Kapelle-op-den-Bos
285	112	31	11	3	Kraainem
9	2	2	0	0	Lennik
8	3	1	3	0	Liedekerke
43	16	6	0	0	Linkebeek
16	7	3	2	0	Londerzeel
77	28	11	3	2	Machelen
58	21	9	3	1	Meise
14	5	3	1	1	Merchtem
11	5	2	0	0	Opwijk
440	173	39	5	3	Overijse
5	4	0	0	0	Pepingen
13	5	0	2	1	Roosdaal
234	138	42	6	3	Sint-Genesius-Rode
226	96	28	10	4	Sint-Pieters-Leeuw
29	10	4	0	1	Steenokkerzeel
17	13	0	1	0	Ternat
290	127	56	28	21	Vilvoorde
89	35	5	3	2	Wemmel
234	122	24	2	0	Wezembeek-Oppem
339	120	33	8	7	Zaventem
37	15	4	0	0	Zemst
1.266	546	171	43	35	<i>Arrondissement Leuven</i>
14	14	1	1	0	Aarschot
8	3	0	0	0	Begijnendijk
6	0	1	0	0	Bekkevoort
50	16	3	1	1	Bertem
8	4	1	0	0	Bierbeek
23	3	3	0	0	Boortmeerbeek
8	6	2	0	0	Boutersem
33	19	13	3	4	Diest
1	1	0	0	0	Geetbets
3	0	1	0	0	Glabbeek
15	4	1	1	1	Haacht
34	9	3	2	0	Herent
6	4	0	0	0	Hoegaarden
8	2	0	1	0	Holsbeek
55	19	5	1	0	Huldenberg
60	28	15	3	0	Keerbergen
4	0	0	0	0	Kortenaken
112	31	9	1	3	Kortenberg
8	6	2	1	0	Landen
249	103	43	17	19	Leuven
5	0	0	1	0	Linter
16	5	2	0	0	Lubbeek
21	13	1	0	0	Oud-Heverlee
16	12	2	0	0	Rotselaar
21	7	1	0	1	Scherpenheuvel-Zichem
410	192	44	7	3	Tervuren
7	4	1	0	0	Tielt-Winge
29	21	13	3	3	Tienen
30	18	3	0	0	Tremelo
6	2	1	0	0	Zoutleeuw
1.167	497	183	55	68	<b>Provincie West-Vlaanderen</b>

**Private huishoudens waarvan de referentiepersoon van vreemde nationaliteit is,  
naar grootte van het huishouden - vervolg**

Woonplaats Alle administratieve eenheden	Private huishoudens				
	Totaal private huishoudens	Alleen- wonende man	Alleen- wonende vrouw	2 personen	3 personen
<i>Arrondissement Brugge</i>	<b>2.390</b>	560	363	731	291
Beernem	<b>26</b>	4	1	5	8
Blankenberge	<b>214</b>	54	35	68	25
Brugge	<b>1.147</b>	304	178	315	145
Damme	<b>63</b>	5	4	28	11
Jabbeke	<b>54</b>	7	5	18	5
Knokke-Heist	<b>693</b>	159	126	238	69
Oostkamp	<b>57</b>	7	5	12	10
Torhout	<b>61</b>	11	4	16	10
Zedelgem	<b>62</b>	7	5	25	8
Zuienkerke	<b>13</b>	2	0	6	0
<i>Arrondissement Diksmuide</i>	<b>103</b>	20	12	29	15
Diksmuide	<b>38</b>	10	6	11	1
Houthulst	<b>19</b>	1	0	9	4
Koekelare	<b>20</b>	1	6	5	3
Kortemark	<b>14</b>	5	0	1	3
Lo-Reninge	<b>12</b>	3	0	3	4
<i>Arrondissement Ieper</i>	<b>1.104</b>	161	148	358	209
Heuvelland	<b>190</b>	27	29	58	37
Ieper	<b>297</b>	53	40	92	55
Langemark-Poelkapelle	<b>24</b>	2	0	11	6
Mesen	<b>50</b>	5	10	15	8
Poperinge	<b>182</b>	30	22	60	34
Vleteren	<b>10</b>	0	1	5	1
Wervik	<b>313</b>	43	42	105	61
Zonnebeke	<b>38</b>	1	4	12	7
<i>Arrondissement Kortrijk</i>	<b>2.887</b>	622	391	739	459
Anzegem	<b>39</b>	4	2	11	7
Avelgem	<b>47</b>	8	3	13	13
Deerlijk	<b>46</b>	4	4	13	11
Harelbeke	<b>147</b>	27	13	38	18
Kortrijk	<b>1.134</b>	341	158	244	157
Kuurne	<b>82</b>	16	10	21	9
Lendelede	<b>13</b>	1	4	3	3
Menen	<b>851</b>	141	140	270	131
Spiere-Helkijn	<b>45</b>	8	4	12	7
Waregem	<b>214</b>	43	22	40	41
Wevelgem	<b>175</b>	20	21	44	45
Zwevegem	<b>94</b>	9	10	30	17
<i>Arrondissement Oostende</i>	<b>1.613</b>	488	310	429	165
Bredene	<b>120</b>	20	25	25	21
De Haan	<b>127</b>	20	27	39	21
Gistel	<b>37</b>	10	3	10	3
Ichtegem	<b>39</b>	7	7	13	8
Middelkerke	<b>159</b>	48	22	60	6
Oostende	<b>1.115</b>	380	224	276	105
Oudenburg	<b>16</b>	3	2	6	1
<i>Arrondissement Roeselare</i>	<b>568</b>	126	57	145	114
Hooglede	<b>26</b>	5	3	5	3
Ingelmunster	<b>44</b>	10	7	9	8
Izegem	<b>109</b>	15	14	33	20
Ledegem	<b>18</b>	2	3	4	5
Lichtervelde	<b>18</b>	2	3	7	3
Moorslede	<b>28</b>	7	4	7	4
Roeselare	<b>307</b>	82	21	77	64
Staden	<b>18</b>	3	2	3	7
<i>Arrondissement Tielt</i>	<b>284</b>	38	38	59	43



## Private huishoudens- vervolg

4 personen	5 personen	6 personen	7 personen	8 personen en meer	Woonplaats Alle administratieve eenheden
288	107	35	6	9	<i>Arrondissement Brugge</i>
4	2	2	0	0	Beernem
18	6	5	1	2	Blankenberge
128	57	15	1	4	Brugge
14	1	0	0	0	Damme
12	5	1	0	1	Jabbeke
71	23	6	1	0	Knokke-Heist
17	3	2	0	1	Oostkamp
12	4	2	1	1	Torhout
11	4	1	1	0	Zedelgem
1	2	1	1	0	Zuienkerke
15	9	2	0	1	<i>Arrondissement Diksmuide</i>
6	4	0	0	0	Diksmuide
3	0	1	0	1	Houthulst
3	2	0	0	0	Koekelare
3	1	1	0	0	Kortemark
0	2	0	0	0	Lo-Reninge
137	57	24	4	6	<i>Arrondissement Ieper</i>
25	6	7	0	1	Heuvelland
34	17	3	0	3	Ieper
4	1	0	0	0	Langemark-Poelkapelle
7	4	1	0	0	Mesen
16	10	8	2	0	Poperinge
0	3	0	0	0	Vleteren
43	12	4	1	2	Wervik
8	4	1	1	0	Zonnebeke
370	178	71	22	35	<i>Arrondissement Kortrijk</i>
11	2	2	0	0	Anzegem
5	4	0	1	0	Avelgem
11	1	2	0	0	Deerlijk
31	9	9	2	0	Harelbeke
106	72	24	11	21	Kortrijk
17	6	3	0	0	Kuurne
2	0	0	0	0	Lendelede
99	44	16	3	7	Menen
9	4	1	0	0	Spiere-Helkijn
32	18	10	3	5	Waregem
31	9	2	2	1	Wevelgem
16	9	2	0	1	Zwevegem
140	49	21	7	4	<i>Arrondissement Oostende</i>
18	6	4	1	0	Bredene
15	2	2	1	0	De Haan
6	5	0	0	0	Gistel
4	0	0	0	0	Ichtegem
13	7	2	0	1	Middelkerke
82	28	12	5	3	Oostende
2	1	1	0	0	Oudenburg
75	30	11	6	4	<i>Arrondissement Roeselare</i>
7	1	1	1	0	Hooglede
7	2	0	0	1	Ingelmunster
17	5	3	1	1	Izegem
2	1	0	1	0	Ledegem
3	0	0	0	0	Lichtervelde
6	0	0	0	0	Moorslede
31	20	7	3	2	Roeselare
2	1	0	0	0	Staden
46	35	13	4	8	<i>Arrondissement Tielt</i>

**Private huishoudens waarvan de referentiepersoon van vreemde nationaliteit is,  
naar grootte van het huishouden - vervolg**

Woonplaats Alle administratieve eenheden	Private huishoudens				
	Totaal private huishoudens	Alleen- wonende man	Alleen- wonende vrouw	2 personen	3 personen
Ardooie	25	5	7	3	1
Dentergem	29	4	1	7	1
Meulebeke	34	6	7	4	5
Oostrozebeke	25	3	2	4	8
Pittem	15	2	4	4	0
Ruiselede	11	1	3	1	1
Tielt	81	11	8	22	12
Wielsbeke	37	4	3	9	7
Wingene	27	2	3	5	8
<i>Arrondissement Veurne</i>	<b>869</b>	171	144	284	129
Alveringem	45	6	6	11	11
De Panne	341	65	58	110	55
Koksijde	307	68	58	107	35
Nieuwpoort	99	20	19	30	12
Veurne	77	12	3	26	16
<i>Waa's Gewest</i>	<b>155.929</b>	28.211	21.822	41.742	27.438
<b>Provincie Waals-Brabant</b>	<b>12.815</b>	2.076	1.591	2.866	2.231
<i>Arrondissement Nijvel</i>	<b>12.815</b>	2.076	1.591	2.866	2.231
Bevekom	108	11	11	26	23
Eigenbrakel	1.129	130	100	260	241
Kasteelbrakel	256	26	14	74	46
Chastre	85	13	5	22	18
Chaumont-Gistoux	270	47	38	67	46
Court-Saint-Etienne	253	35	25	65	48
Genepiën	306	39	39	79	48
Graven	271	29	22	66	49
Hélécine	31	5	0	5	11
Incourt	51	7	3	15	8
Itter	148	14	11	37	32
Geldenaken	175	27	22	43	27
Terhulpen	382	55	47	76	61
Lasne	659	54	49	142	130
Mont-Saint-Guibert	98	22	10	19	16
Nijvel	681	151	106	181	107
Orp-Jauche	97	10	3	26	28
Ottignies-Louvain-la-Neuve	2.053	796	553	265	165
Perwijs	83	14	3	22	19
Ramillies	59	8	4	16	12
Rebecq	411	42	41	108	86
Rixensart	760	69	79	202	143
Tubeke	1.476	130	126	388	333
Villers-la-Ville	145	20	15	39	24
Walhain	82	16	5	25	17
Waterloo	1.859	165	156	386	329
Waver	887	141	104	212	164
<b>Provincie Henegouwen</b>	<b>73.973</b>	11.879	9.872	20.371	14.040
<i>Arrondissement Aat</i>	<b>1.684</b>	236	200	470	333
Aat	317	65	39	92	56
Beloeil	295	42	28	90	68
Bernissart	687	60	79	189	151
Brugelle	75	18	12	13	12
Chièvres	92	17	18	22	12
Elzele	50	9	5	11	7
Vloesberg	32	5	3	12	3
Frasnes-lez-Anvaing	136	20	16	41	24
<i>Arrondissement Charleroi</i>	<b>29.390</b>	5.083	3.690	7.999	5.419
Aiseau-Presles	873	81	109	239	190

## Private huishoudens- vervolg

4 personen	5 personen	6 personen	7 personen	8 personen en meer	Woonplaats Alle administratieve eenheden
7	1	1	0	0	Ardooie
12	2	1	1	0	Dentergem
4	4	1	2	1	Meulebeke
3	5	0	0	0	Oostrozebeke
2	3	0	0	0	Pittem
2	2	1	0	0	Ruiselede
5	12	6	1	4	Tielt
6	4	1	0	3	Wielsbeke
5	2	2	0	0	Wingene
96	32	6	6	1	<i>Arrondissement Veurne</i>
10	1	0	0	0	Alveringem
33	11	4	5	0	De Panne
30	6	2	0	1	Koksijde
14	4	0	0	0	Nieuwpoort
9	10	0	1	0	Veurne
23.199	9.149	2.816	958	594	<i>Waals Gewest</i>
2.511	1.057	318	96	69	<b>Provincie Waals-Brabant</b>
2.511	1.057	318	96	69	<i>Arrondissement Nijvel</i>
25	11	1	0	0	Bevekom
263	90	30	9	6	Eigenbrakel
62	23	9	1	1	Kasteelbrakel
15	4	3	1	4	Chastre
49	19	4	0	0	Chaumont-Gistoux
46	22	7	2	3	Court-Saint-Etienne
66	21	10	3	1	Genepiën
62	29	7	7	0	Graven
6	4	0	0	0	Hélécine
12	4	2	0	0	Incourt
34	15	5	0	0	Itter
36	13	7	0	0	Geldenaken
88	45	9	1	0	Terhulpen
178	78	22	6	0	Lasne
17	10	1	3	0	Mont-Saint-Guibert
86	28	13	4	5	Nijvel
15	6	8	1	0	Orp-Jauche
145	71	38	10	10	Ottignies-Louvain-la-Neuve
10	8	6	0	1	Perwijs
8	7	2	1	1	Ramillies
77	34	15	5	3	Rebecq
172	70	18	4	3	Rixensart
317	127	32	14	9	Tubeke
31	11	4	0	1	Villers-la-Ville
9	7	1	2	0	Walhain
526	227	45	13	12	Waterloo
156	73	19	9	9	Waver
11.297	4.422	1.354	451	287	<b>Provincie Henegouwen</b>
278	115	32	9	11	<i>Arrondissement Aat</i>
39	22	2	1	1	Aat
42	14	7	1	3	Beloeil
122	57	19	3	7	Bernissart
14	5	1	0	0	Bruglette
18	2	2	1	0	Chièvres
13	3	1	1	0	Elzele
4	5	0	0	0	Vloesberg
26	7	0	2	0	Frasnes-lez-Anvaing
4.420	1.837	600	190	152	<i>Arrondissement Charleroi</i>
147	58	23	12	14	Aiseau-Presles

**Private huishoudens waarvan de referentiepersoon van vreemde nationaliteit is,  
naar grootte van het huishouden - vervolg**

Woonplaats Alle administratieve eenheden	Private huishoudens				
	Totaal private huishoudens	Alleen- wonende man	Alleen- wonende vrouw	2 personen	3 personen
Chapelle-lez-Herlaimont	1.463	130	165	445	316
Charleroi	15.156	3.407	2.041	3.899	2.497
Châtelet	3.076	421	433	904	563
Courcelles	1.821	221	191	527	371
Farciennes	972	89	96	275	197
Fleurus	1.540	189	173	424	344
Fontaine-l'Evêque	1.531	204	208	458	309
Gerpennes	368	41	24	112	81
Les Bons Villers	167	20	12	47	39
Manage	1.484	171	135	397	312
Montigny-le-Tilleul	336	33	46	106	72
Pont-à-Celles	311	38	27	79	85
Seneffe	292	38	30	87	43
<i>Arrondissement Bergen</i>	<b>16.475</b>	3.012	2.488	4.394	3.089
Boussu	1.475	185	182	438	277
Colfontaine	1.377	186	188	372	247
Dour	678	109	79	180	133
Frameries	1.172	170	154	350	227
Hensies	333	33	37	110	65
Honnelles	138	13	20	54	19
Jurbeke	507	42	109	129	132
Lens	119	7	21	35	31
Bergen	7.114	1.790	1.236	1.740	1.223
Quaregnon	1.685	232	181	459	345
Quévy	193	22	42	55	41
Quiévrain	459	65	63	137	89
Saint-Ghislain	1.225	158	176	335	260
<i>Arrondissement Moeskroen</i>	<b>5.182</b>	609	805	1.585	977
Komen-Waasten	1.653	170	252	495	315
Moeskroen	3.529	439	553	1.090	662
<i>Arrondissement Zinnik</i>	<b>10.267</b>	1.384	1.245	2.686	2.074
's Gravenbrakel	631	112	72	159	114
Ecaussinnes	163	27	21	44	36
Edingen	200	24	20	45	52
La Louvière	7.802	1.060	941	2.082	1.522
Le Roeulx	304	29	38	77	71
Lessen	263	39	23	66	51
Opzullik	113	3	10	25	30
Zinnik	791	90	120	188	198
<i>Arrondissement Thuin</i>	<b>6.345</b>	812	766	1.916	1.324
Anderlues	729	101	81	230	146
Beaumont	81	14	5	20	19
Binche	2.056	234	251	627	424
Chimay	178	36	25	47	32
Erquelinnes	425	70	69	134	76
Estinnes	201	34	30	52	33
Froidchapelle	41	11	5	13	7
Ham-sur-Heure-Nalinnes	253	31	23	71	57
Lobbès	77	6	7	30	18
Merbes-le-Château	96	12	12	31	20
Momignies	184	23	33	66	26
Morlanwelz	1.660	185	176	495	377
Sivry-Rance	88	17	12	23	20
Thuin	276	38	37	77	69
<i>Arrondissement Doornik</i>	<b>4.630</b>	743	678	1.321	824
Antoing	161	27	17	55	30
Brunehaut	295	34	29	100	51

## Private huishoudens- vervolg

4 personen	5 personen	6 personen	7 personen	8 personen en meer	Woonplaats Alle administratieve eenheden
286	90	18	7	6	Chapelle-lez-Herlaimont
1.961	870	310	95	76	Charleroi
482	188	52	19	14	Châtelet
329	124	35	12	11	Courcelles
178	72	41	15	9	Farciennes
254	108	33	8	7	Fleurus
235	82	25	6	4	Fontaine-l'Évêque
78	26	4	1	1	Gerpennes
26	17	4	1	1	Les Bons Villers
287	128	37	10	7	Manage
54	19	6	0	0	Montigny-le-Tilleul
56	17	6	3	0	Pont-à-Celles
47	38	6	1	2	Seneffe
2.308	813	254	75	42	<i>Arrondissement Bergen</i>
257	88	32	11	5	Boussu
247	98	31	5	3	Colfontaine
128	28	15	4	2	Dour
171	69	20	5	6	Frameries
41	34	9	3	1	Hensies
24	6	0	2	0	Honnelles
65	23	5	0	2	Jurbeke
16	5	3	0	1	Lens
757	258	69	27	14	Bergen
297	109	45	12	5	Quaregnon
23	7	2	1	0	Quévy
81	20	4	0	0	Quiévrain
201	68	19	5	3	Saint-Ghislain
731	302	112	36	25	<i>Arrondissement Moeskroen</i>
260	109	33	9	10	Komen-Waasten
471	193	79	27	15	Moeskroen
1.903	707	170	74	24	<i>Arrondissement Zinnik</i>
110	47	9	6	2	's Gravenbrakel
22	11	1	1	0	Ecaussinnes
41	11	6	1	0	Edingen
1.448	559	122	51	17	La Louvière
63	20	5	1	0	Le Roeulx
52	20	4	6	2	Lessen
28	9	5	2	1	Opzullik
139	30	18	6	2	Zinnik
971	394	103	40	19	<i>Arrondissement Thuin</i>
114	37	9	4	7	Anderlues
19	3	0	0	1	Beaumont
345	126	35	10	4	Binche
19	9	5	4	1	Chimay
43	24	6	1	2	Erquelinnes
27	20	4	1	0	Estinnes
1	3	1	0	0	Froidchapelle
46	21	4	0	0	Ham-sur-Heure-Nalinnes
9	6	1	0	0	Lobbes
13	5	3	0	0	Merbes-le-Château
18	11	4	2	1	Momignies
269	115	24	16	3	Morlanwelz
11	2	1	2	0	Sivry-Rance
37	12	6	0	0	Thuin
686	254	83	27	14	<i>Arrondissement Doornik</i>
22	6	2	2	0	Antoing
54	18	7	2	0	Brunehaut

**Private huishoudens waarvan de referentiepersoon van vreemde nationaliteit is,  
naar grootte van het huishouden - vervolg**

Woonplaats Alle administratieve eenheden	Private huishoudens				
	Totaal private huishoudens	Alleen- wonende man	Alleen- wonende vrouw	2 personen	3 personen
Celles	85	12	5	22	16
Estaimpuis	838	69	115	270	183
Leuze-en-Hainaut	185	32	15	56	39
Mont-de-l'Enclus	37	4	4	11	6
Pecq	141	17	19	44	24
Péruwelz	845	123	121	244	162
Rumes	139	11	14	41	29
Doornik	1.904	414	339	478	284
<b>Provincie Luik</b>	<b>54.522</b>	<b>11.512</b>	<b>8.272</b>	<b>14.690</b>	<b>8.561</b>
<i>Arrondissement Hoei</i>	<b>2.038</b>	333	238	580	364
Amay	275	38	26	85	64
Anthistes	54	6	4	20	11
Burdinne	37	4	4	15	6
Clavier	63	10	6	15	13
Engis	234	31	36	79	41
Ferrières	40	11	2	11	6
Hamoir	48	6	5	11	11
Héron	43	5	5	11	7
Hoei	511	136	82	132	58
Marchin	134	17	8	41	25
Modave	84	11	12	20	18
Nandrin	99	8	10	25	20
Ouffet	29	2	4	8	6
Tinlot	30	2	3	9	8
Verlaine	55	5	5	15	6
Villers-Le-Bouillet	94	11	6	27	19
Wanze	208	30	20	56	45
<i>Arrondissement Luik</i>	<b>39.691</b>	8.657	6.425	10.411	6.123
Ans	1.630	202	222	439	336
Awans	212	16	19	53	52
Aywaille	113	26	13	31	16
Bitsingen	229	34	23	73	34
Beyne-Heusay	704	96	114	195	124
Blégny	300	41	22	89	60
Chaufontaine	463	69	59	143	93
Comblain-au-Pont	123	14	8	36	24
Dalhem	163	11	14	62	27
Esneux	318	72	59	90	40
Flémalle	1.305	179	228	429	210
Fléron	835	97	121	253	153
Grâce-Hollogne	2.122	269	314	627	367
Herstal	3.457	464	501	1.039	642
Juprelle	222	21	12	52	54
Luik	16.552	5.389	3.079	3.640	1.952
Neupré	241	28	21	64	52
Oupeye	858	95	108	246	176
Saint-Nicolas	2.934	354	453	850	512
Seraing	5.115	945	823	1.491	857
Soumagne	533	61	57	143	109
Sprimont	208	23	15	62	46
Trooz	304	37	46	89	62
Wezet	750	114	94	215	125
<i>Arrondissement Verviers</i>	<b>11.898</b>	2.387	1.519	3.478	1.898
Aubel	83	13	6	30	17
Baelen	147	25	13	47	28
Dison	532	138	64	104	95
Herve	375	56	40	110	60

## Private huishoudens- vervolg

4 personen	5 personen	6 personen	7 personen	8 personen en meer	Woonplaats Alle administratieve eenheden
22	6	1	0	1	Celles
133	45	19	2	2	Estaimpuis
26	11	5	1	0	Leuze-en-Hainaut
9	3	0	0	0	Mont-de-l'Enclus
23	10	3	1	0	Pecq
121	38	20	9	7	Péruwelz
30	12	2	0	0	Rumes
246	105	24	10	4	Doornik
7.301	2.808	874	323	181	<b>Provincie Luik</b>
326	136	37	14	10	<i>Arrondissement Hoei</i>
37	22	3	0	0	Amay
9	2	0	1	1	Anthignes
6	0	2	0	0	Burdinne
12	6	0	1	0	Clavier
30	12	4	1	0	Engis
5	3	2	0	0	Ferrières
11	3	1	0	0	Hamoir
8	5	1	0	1	Héron
60	26	4	7	6	Hoei
25	13	4	1	0	Marchin
17	4	1	1	0	Modave
28	4	3	0	1	Nandrin
6	1	2	0	0	Ouffet
4	3	1	0	0	Tinlot
19	3	2	0	0	Verlaine
17	10	3	1	0	Villers-Le-Bouillet
32	19	4	1	1	Wanze
5.152	1.957	619	213	134	<i>Arrondissement Luik</i>
302	96	22	9	2	Ans
52	14	5	1	0	Awans
20	4	2	0	1	Aywaille
45	13	5	2	0	Bitsingen
111	52	10	1	1	Beyne-Heusay
57	25	5	0	1	Blégny
64	26	6	2	1	Chaufontaine
28	10	1	1	1	Comblain-au-Pont
29	15	2	1	2	Dalhem
41	12	4	0	0	Esneux
175	59	14	10	1	Flémalle
129	53	17	8	4	Fléron
355	146	34	5	5	Grâce-Hollogne
555	182	48	17	9	Herstal
57	18	6	2	0	Juprelle
1.452	636	238	89	77	Luik
56	15	5	0	0	Neupré
156	57	14	4	2	Oupeye
505	186	54	14	6	Saint-Nicolas
651	228	82	27	11	Seraing
106	36	12	6	3	Soumagne
36	16	2	6	2	Sprimont
50	14	6	0	0	Trooz
120	44	25	8	5	Wezet
1.643	649	201	87	36	<i>Arrondissement Verviers</i>
10	5	2	0	0	Aubel
29	2	2	0	1	Baelen
71	32	14	9	5	Dison
65	30	10	1	3	Herve

**Private huishoudens waarvan de referentiepersoon van vreemde nationaliteit is,  
naar grootte van het huishouden - vervolg**

Woonplaats Alle administratieve eenheden	Private huishoudens				
	Totaal private huishoudens	Alleen- wonende man	Alleen- wonende vrouw	2 personen	3 personen
Jalhay	85	10	16	21	16
Lierneux	36	5	5	17	5
Limburg	128	20	12	41	22
Malmedy	237	44	30	63	40
Olné	69	6	6	19	14
Pepinster	113	21	9	29	21
Plombières	931	144	104	321	151
Spa	202	42	35	55	30
Stavelot	101	16	15	38	15
Stoumont	48	9	6	16	9
Theux	138	20	14	46	21
Thimister-Clermont	77	13	5	21	12
Trois-Ponts	43	7	6	18	3
Verviers	2.408	760	323	515	299
Weismes	102	13	17	31	16
Welkenraedt	261	47	33	66	53
<b>waarvan Duitstalige Gemeenschap</b>	<b>5.782</b>	<b>978</b>	<b>760</b>	<b>1.870</b>	<b>971</b>
Amel	70	13	13	15	12
Büllingen	141	27	21	41	21
Burg-Reuland	126	21	4	44	20
Bütgenbach	104	18	8	40	21
Eupen	1.061	240	130	299	171
Kelmis	1.523	244	244	492	241
Lontzen	482	63	56	167	88
Raeren	2.085	313	266	718	363
Sankt Vith	190	39	18	54	34
<i>Arrondissement Borgworm</i>	<b>895</b>	<b>135</b>	<b>90</b>	<b>221</b>	<b>176</b>
Berloz	24	6	2	4	4
Braives	53	8	9	14	8
Crisnée	37	4	3	9	7
Donceel	45	6	4	11	7
Faimes	44	8	5	9	11
Fexhe-le-Haut-Clocher	58	6	1	17	10
Geer	22	7	1	5	3
Hannuit	125	16	11	30	29
Lijsem	29	5	0	4	9
Oerle	47	8	4	6	11
Remicourt	57	8	6	11	12
Saint-Georges-sur-Meuse	204	28	19	59	38
Borgworm	133	22	24	35	26
Wasseiges	17	3	1	7	1
<b>Provincie Luxemburg</b>	<b>5.437</b>	<b>901</b>	<b>630</b>	<b>1.545</b>	<b>996</b>
<i>Arrondissement Aarlen</i>	<b>2.412</b>	<b>407</b>	<b>252</b>	<b>669</b>	<b>482</b>
Aarlen	890	197	111	220	154
Attert	84	10	4	28	11
Aubange	1.042	162	107	312	215
Martelange	54	9	6	18	9
Messancy	342	29	24	91	93
<i>Arrondissement Bastenaken</i>	<b>585</b>	<b>109</b>	<b>65</b>	<b>170</b>	<b>96</b>
Bastenaken	242	44	27	57	44
Bertogne	10	1	1	4	2
Fauvillers	28	3	2	9	4
Gouvy	58	16	8	14	5
Houffalize	81	17	11	35	9
Sainte-Ode	21	3	2	8	5
Vaux-sur-Sûre	37	6	2	7	9
Vielsalm	108	19	12	36	18



## Private huishoudens- vervolg

4 personen	5 personen	6 personen	7 personen	8 personen en meer	Woonplaats Alle administratieve eenheden
12	6	3	1	0	Jalhay
1	3	0	0	0	Lierneux
22	9	2	0	0	Limburg
35	17	8	0	0	Malmedy
15	7	1	1	0	Olné
21	8	3	0	1	Pepinster
151	46	12	2	0	Plombières
30	6	4	0	0	Spa
11	5	1	0	0	Stavelot
7	1	0	0	0	Stoumont
22	11	4	0	0	Theux
18	5	3	0	0	Thimister-Clermont
7	2	0	0	0	Trois-Ponts
256	136	58	40	21	Verviers
12	8	3	2	0	Weismes
33	18	8	3	0	Welkenraedt
815	292	63	28	5	<b>waarvan Duitstalige Gemeenschap</b>
14	2	0	1	0	Amel
13	13	4	1	0	Büllingen
20	9	5	2	1	Burg-Reuland
9	5	1	2	0	Bütgenbach
153	51	11	5	1	Eupen
202	82	12	4	2	Kelmis
74	25	7	2	0	Lontzen
302	96	19	7	1	Raeren
28	9	4	4	0	Sankt Vith
180	66	17	9	1	<i>Arrondissement Borgworm</i>
3	3	2	0	0	Berloz
7	5	2	0	0	Braives
12	2	0	0	0	Crisnée
9	7	1	0	0	Donceel
7	3	1	0	0	Faimes
17	6	1	0	0	Fexhe-le-Haut-Clocher
5	1	0	0	0	Geer
26	9	0	3	1	Hannuit
6	3	1	1	0	Lijsem
13	3	1	1	0	Oerle
13	3	3	1	0	Remicourt
40	14	5	1	0	Saint-Georges-sur-Meuse
19	5	0	2	0	Borgworm
3	2	0	0	0	Wasseiges
870	351	102	25	17	<b>Provincie Luxemburg</b>
401	137	46	10	8	<i>Arrondissement Aarlen</i>
142	49	13	2	2	Aarlen
16	11	3	0	1	Attert
164	53	20	5	4	Aubange
7	3	1	0	1	Martelange
72	21	9	3	0	Messancy
87	43	6	5	4	<i>Arrondissement Bastenaken</i>
42	20	1	4	3	Bastenaken
0	1	0	1	0	Bertogne
5	5	0	0	0	Fauvillers
9	3	3	0	0	Gouvy
7	2	0	0	0	Houffalize
2	0	1	0	0	Sainte-Ode
9	4	0	0	0	Vaux-sur-Sûre
13	8	1	0	1	Vielsalm

**Private huishoudens waarvan de referentiepersoon van vreemde nationaliteit is,  
naar grootte van het huishouden - vervolg**

Woonplaats Alle administratieve eenheden	Private huishoudens				
	Totaal private huishoudens	Alleen- wonende man	Alleen- wonende vrouw	2 personen	3 personen
<i>Arrondissement Marche-en-Famenne</i>	<b>619</b>	114	87	202	101
Durbuy	153	32	20	55	22
Erezée	29	7	0	12	4
Hotton	41	10	4	11	7
La Roche-en-Ardenne	57	18	9	16	10
Manhay	46	5	6	20	7
Marche-en-Famenne	191	21	32	60	35
Nassogne	45	10	6	11	6
Rendeux	32	5	6	11	4
Tenneville	25	6	4	6	6
<i>Arrondissement Neufchâteau</i>	<b>659</b>	121	92	194	71
Bertrix	93	12	9	32	10
Bouillon	158	26	25	57	16
Daverdisse	18	3	1	9	0
Herbeumont	21	4	3	8	2
Léglise	43	10	4	11	3
Libin	36	7	5	5	10
Libramont-Chevigny	77	20	13	15	7
Neufchâteau	78	12	10	19	8
Paliseul	47	7	9	10	6
Saint-Hubert	42	10	5	15	6
Tellin	23	8	3	7	1
Wellin	23	2	5	6	2
<i>Arrondissement Virton</i>	<b>1.162</b>	150	134	310	246
Chiny	77	6	8	22	16
Etalle	87	9	5	14	28
Florenville	131	28	22	30	31
Habay	102	14	10	18	23
Meix-devant-Virton	51	12	9	9	10
Musson	164	8	17	58	30
Rouvroy	71	6	7	24	11
Saint-Léger	78	7	5	25	20
Tintigny	58	8	6	19	11
Virton	343	52	45	91	66
<b>Provincie Namen</b>	<b>9.182</b>	1.843	1.457	2.270	1.610
<i>Arrondissement Dinant</i>	<b>1.447</b>	257	206	380	273
Anhée	111	19	21	34	23
Beauraing	144	13	20	44	29
Bièvre	44	11	5	9	7
Ciney	127	30	15	27	23
Dinant	214	42	35	52	36
Gedinne	78	7	10	21	17
Hamois	52	3	10	13	11
Hastière	140	29	24	32	27
Havelange	44	4	6	11	13
Houyet	50	11	9	9	10
Onhaye	26	1	1	11	5
Rochefort	143	42	23	32	20
Somme-Leuze	56	11	4	24	6
Vresse-sur-Semois	81	16	10	15	18
Yvoir	137	18	13	46	28
<i>Arrondissement Namen</i>	<b>6.613</b>	1.404	1.103	1.560	1.111
Andenne	497	81	68	133	95
Assesse	43	6	4	9	10
Eghezée	122	13	11	31	31
Fernelmont	55	12	5	11	9
Floreffe	110	17	14	38	19

## Private huishoudens- vervolg

4 personen	5 personen	6 personen	7 personen	8 personen en meer	Woonplaats Alle administratieve eenheden
70	31	9	4	1	<i>Arrondissement Marche-en-Famenne</i>
15	8	1	0	0	Durbuy
2	2	2	0	0	Erezée
6	0	1	1	1	Hotton
4	0	0	0	0	La Roche-en-Ardenne
5	2	1	0	0	Manhay
24	14	3	2	0	Marche-en-Famenne
8	3	1	0	0	Nassogne
4	1	0	1	0	Rendeux
2	1	0	0	0	Tenneville
113	55	12	1	0	<i>Arrondissement Neufchâteau</i>
18	10	2	0	0	Bertrix
27	7	0	0	0	Bouillon
3	2	0	0	0	Daverdisse
0	4	0	0	0	Herbeumont
12	3	0	0	0	Léglise
5	4	0	0	0	Libin
15	4	2	1	0	Libramont-Chevigny
15	11	3	0	0	Neufchâteau
5	6	4	0	0	Paliseul
3	3	0	0	0	Saint-Hubert
4	0	0	0	0	Tellin
6	1	1	0	0	Wellin
199	85	29	5	4	<i>Arrondissement Virton</i>
10	10	4	1	0	Chiny
18	11	1	0	1	Etalle
15	4	1	0	0	Florenville
21	11	4	1	0	Habay
8	2	0	0	1	Meix-devant-Virton
35	10	4	1	1	Musson
11	6	6	0	0	Rouvroy
18	3	0	0	0	Saint-Léger
10	3	1	0	0	Tintigny
53	25	8	2	1	Virton
1.220	511	168	63	40	<b>Provincie Namen</b>
196	83	32	14	6	<i>Arrondissement Dinant</i>
9	3	2	0	0	Anhée
20	13	2	2	1	Beauraing
9	0	3	0	0	Bièvre
18	9	3	1	1	Ciney
30	13	5	0	1	Dinant
13	8	1	1	0	Gedinne
4	6	4	1	0	Hamois
26	1	0	0	1	Hastière
4	2	1	2	1	Havelange
5	4	0	2	0	Houyet
4	3	0	1	0	Onhaye
18	5	2	1	0	Rochefort
5	2	2	1	1	Somme-Leuze
11	4	6	1	0	Vresse-sur-Semois
20	10	1	1	0	Yvoir
867	365	127	44	32	<i>Arrondissement Namen</i>
76	24	11	3	6	Andenne
9	4	1	0	0	Assesse
20	10	5	0	1	Eghezée
12	6	0	0	0	Fernelmont
14	5	3	0	0	Floreffe

---

**Private huishoudens waarvan de referentiepersoon van vreemde nationaliteit is,  
naar grootte van het huishouden - vervolg en einde**


---

Woonplaats Alle administratieve eenheden	Private huishoudens				
	Totaal private huishoudens	Alleen- wonende man	Alleen- wonende vrouw	2 personen	3 personen
Fosses-la-Ville	154	32	14	30	27
Gembloux	345	51	39	101	64
Gesves	49	11	4	16	7
Jemeppe-sur-Sambre	335	32	36	96	90
La Bruyère	78	15	9	21	15
Mettet	164	19	14	41	36
Namen	2.834	869	671	518	331
Ohey	46	9	3	18	7
Profondeville	144	20	16	39	23
Sambreville	1.472	200	186	411	308
Sombreffe	165	17	9	47	39
<i>Arrondissement Philippeville</i>	1.122	182	148	330	226
Cerfontaine	49	10	5	13	10
Couvin	267	53	44	81	46
Doische	44	8	6	14	8
Florennes	124	12	19	39	24
Philippeville	146	28	28	42	30
Viroinval	134	25	21	34	30
Walcourt	358	46	25	107	78

---

## Private huishoudens- vervolg

4 personen	5 personen	6 personen	7 personen	8 personen en meer	Woonplaats Alle administratieve eenheden
32	12	3	2	2	Fosses-la-Ville
61	14	11	4	0	Gembloux
10	1	0	0	0	Gesves
54	21	3	2	1	Jemeppe-sur-Sambre
6	8	2	0	2	La Bruyère
36	10	5	2	1	Mettet
233	132	42	21	17	Namen
6	2	1	0	0	Ohey
26	14	5	1	0	Profondeville
236	90	31	8	2	Sambreville
36	12	4	1	0	Sombreffe
157	63	9	5	2	<i>Arrondissement Philippeville</i>
8	3	0	0	0	Cerfontaine
27	13	3	0	0	Couvin
6	1	1	0	0	Doische
18	6	1	3	2	Florennes
11	7	0	0	0	Philippeville
17	5	1	1	0	Viroinval
70	28	3	1	0	Walcourt



**Tabellen**  
Familiekernen

Familiekernen naar het aantal kinderen - alle familiekernen

Woonplaats Arrondissementen	Totaal		Echtparen zonder kinderen	Echtparen met kinderen		
	Familie- kernen	Kinderen		1 kind	2 kinderen	3 kinderen en meer
<b>België</b>	<b>2.757.477</b>	<b>3.145.344</b>	<b>967.670</b>	<b>497.361</b>	<b>488.291</b>	<b>238.442</b>
<i>Brussels Hoofdstedelijk Gewest</i>	<b>221.748</b>	287.456	68.540	32.776	31.185	24.299
<i>Vlaams Gewest</i>	<b>1.645.953</b>	1.796.269	615.870	312.112	312.049	135.324
<b>Provincie Antwerpen</b>	<b>444.491</b>	493.496	169.183	77.774	80.345	39.370
<i>Arrondissement Antwerpen</i>	<b>243.752</b>	274.330	94.238	39.070	40.184	23.051
<i>Arrondissement Mechelen</i>	<b>85.062</b>	91.432	32.834	16.068	15.231	6.910
<i>Arrondissement Turnhout</i>	<b>115.677</b>	127.734	42.111	22.636	24.930	9.409
<b>Provincie Limburg</b>	<b>225.371</b>	257.110	76.737	48.086	48.683	19.044
<i>Arrondissement Hasselt</i>	<b>108.670</b>	122.690	37.625	22.987	22.517	9.147
<i>Arrondissement Maaseik</i>	<b>62.602</b>	74.695	20.759	12.869	14.940	5.949
<i>Arrondissement Tongeren</i>	<b>54.099</b>	59.725	18.353	12.230	11.226	3.948
<b>Provincie Oost-Vlaanderen</b>	<b>377.411</b>	399.705	142.517	74.130	69.198	28.082
<i>Arrondissement Aalst</i>	<b>74.692</b>	74.690	27.986	16.476	13.148	4.188
<i>Arrondissement Dendermonde</i>	<b>52.748</b>	55.381	19.817	10.767	9.739	3.804
<i>Arrondissement Eeklo</i>	<b>22.337</b>	22.699	8.837	4.314	4.170	1.480
<i>Arrondissement Gent</i>	<b>133.167</b>	143.832	50.378	24.306	24.377	10.773
<i>Arrondissement Oudenaarde</i>	<b>31.900</b>	34.920	11.672	6.408	6.232	2.531
<i>Arrondissement Sint-Niklaas</i>	<b>62.567</b>	68.183	23.827	11.859	11.532	5.306
<b>Provincie Vlaams-Brabant</b>	<b>283.222</b>	312.754	103.086	53.447	53.611	23.189
<i>Arrondissement Halle-Vilvoorde</i>	<b>157.735</b>	176.924	55.922	29.087	30.154	12.742
<i>Arrondissement Leuven</i>	<b>125.487</b>	135.830	47.164	24.360	23.457	10.447
<b>Provincie West-Vlaanderen</b>	<b>315.458</b>	333.204	124.347	58.675	60.212	25.639
<i>Arrondissement Brugge</i>	<b>75.057</b>	77.836	29.617	13.766	13.771	5.652
<i>Arrondissement Diksmuide</i>	<b>13.479</b>	14.918	5.125	2.620	2.771	1.287
<i>Arrondissement Ieper</i>	<b>28.974</b>	32.892	10.928	5.220	5.835	2.944
<i>Arrondissement Kortrijk</i>	<b>77.529</b>	84.460	29.661	14.795	15.638	6.693
<i>Arrondissement Oostende</i>	<b>39.464</b>	37.401	17.165	6.595	5.908	2.453
<i>Arrondissement Roeselare</i>	<b>40.034</b>	42.655	15.478	8.022	8.146	3.269
<i>Arrondissement Tielt</i>	<b>25.051</b>	27.538	9.356	5.109	5.562	2.132
<i>Arrondissement Veurne</i>	<b>15.870</b>	15.504	7.017	2.548	2.581	1.209
<i>Waals Gewest</i>	<b>889.776</b>	1.061.619	283.260	152.473	145.057	78.819
<b>Provincie Waals-Brabant</b>	<b>95.269</b>	119.633	29.453	15.936	17.325	10.063
<i>Arrondissement Nijvel</i>	<b>95.269</b>	119.633	29.453	15.936	17.325	10.063
<b>Provincie Henegouwen</b>	<b>342.715</b>	395.887	109.635	60.544	50.941	25.795
<i>Arrondissement Aat</i>	<b>21.717</b>	24.557	6.972	4.065	3.387	1.506
<i>Arrondissement Charleroi</i>	<b>111.260</b>	129.336	35.279	19.489	15.461	8.476
<i>Arrondissement Bergen</i>	<b>66.038</b>	77.086	20.039	11.354	9.451	4.440
<i>Arrondissement Moeskroen</i>	<b>19.042</b>	21.030	6.954	3.293	2.968	1.532
<i>Arrondissement Zinnik</i>	<b>47.392</b>	55.209	15.129	8.574	7.545	3.729
<b>Arrondissement Thuin</b>	<b>39.944</b>	45.746	13.061	7.256	6.285	3.104
<i>Arrondissement Doornik</i>	<b>37.322</b>	42.923	12.201	6.513	5.844	3.008
<b>Provincie Luik</b>	<b>267.663</b>	315.262	87.156	45.250	43.580	23.322
<i>Arrondissement Hoei</i>	<b>27.198</b>	32.924	8.360	4.625	4.505	2.437
<i>Arrondissement Luik</i>	<b>151.082</b>	172.352	50.295	25.326	22.399	11.719
<i>Arrondissement Verviers</i>	<b>70.152</b>	87.924	22.306	11.604	13.410	7.622
<b>waarvan Duitstalige Gemeenschap</b>	<b>19.100</b>	22.748	6.459	3.460	4.093	1.963
<i>Arrondissement Borgworm</i>	<b>19.231</b>	22.062	6.195	3.695	3.266	1.544
<b>Provincie Luxemburg</b>	<b>66.088</b>	85.388	20.338	10.721	13.348	7.959
<i>Arrondissement Aarlen</i>	<b>14.205</b>	17.042	4.650	2.508	2.839	1.409
<i>Arrondissement Bastenaken</i>	<b>10.774</b>	14.930	3.060	1.711	2.290	1.573
<i>Arrondissement Marche-en-Famenne</i>	<b>13.383</b>	17.439	4.065	2.153	2.485	1.599
<i>Arrondissement Neufchâteau</i>	<b>14.668</b>	19.202	4.488	2.259	2.955	1.841
<i>Arrondissement Virton</i>	<b>13.058</b>	16.775	4.075	2.090	2.779	1.537
<b>Provincie Namen</b>	<b>118.041</b>	145.449	36.678	20.022	19.863	11.680
<i>Arrondissement Dinant</i>	<b>26.494</b>	33.304	8.389	4.214	4.524	2.929
<i>Arrondissement Namen</i>	<b>74.869</b>	92.509	22.857	12.880	12.709	7.285
<i>Arrondissement Philippeville</i>	<b>16.678</b>	19.636	5.432	2.928	2.630	1.466



Vaders met kinderen			Moeders met kinderen			Woonplaats Arrondissementen
1 kind	2 kinderen	3 kinderen en meer	1 kind	2 kinderen	3 kinderen en meer	
<b>98.409</b>	<b>40.008</b>	<b>11.693</b>	<b>252.037</b>	<b>116.596</b>	<b>46.970</b>	<b>België</b>
8.952	4.066	1.425	30.305	13.694	6.506	<i>Brussels Hoofdstedelijk Gewest</i>
49.915	19.526	5.122	119.553	56.275	20.207	<i>Vlaams Gewest</i>
14.563	5.941	1.642	33.434	16.116	6.123	<b>Provincie Antwerpen</b>
8.306	3.759	1.069	20.375	9.745	3.955	<i>Arrondissement Antwerpen</i>
2.766	1.006	282	6.127	2.848	990	<i>Arrondissement Mechelen</i>
3.491	1.176	291	6.932	3.523	1.178	<i>Arrondissement Turnhout</i>
5.727	2.082	539	15.065	7.007	2.401	<b>Provincie Limburg</b>
2.770	994	268	7.646	3.481	1.235	<i>Arrondissement Hasselt</i>
1.483	605	158	3.429	1.798	612	<i>Arrondissement Maaseik</i>
1.474	483	113	3.990	1.728	554	<i>Arrondissement Tongeren</i>
11.967	4.326	1.096	28.794	12.867	4.434	<b>Provincie Oost-Vlaanderen</b>
2.474	789	163	6.238	2.495	735	<i>Arrondissement Aalst</i>
1.679	533	137	3.945	1.768	559	<i>Arrondissement Dendermonde</i>
705	251	54	1.580	680	266	<i>Arrondissement Eeklo</i>
4.272	1.730	467	10.403	4.709	1.752	<i>Arrondissement Gent</i>
1.016	349	108	2.219	1.002	363	<i>Arrondissement Oudenaarde</i>
1.821	674	167	4.409	2.213	759	<i>Arrondissement Sint-Niklaas</i>
9.037	4.097	1.042	21.495	10.573	3.645	<b>Provincie Vlaams-Brabant</b>
5.349	2.622	614	12.611	6.459	2.175	<i>Arrondissement Halle-Vilvoorde</i>
3.688	1.475	428	8.884	4.114	1.470	<i>Arrondissement Leuven</i>
8.621	3.080	803	20.765	9.712	3.604	<b>Provincie West-Vlaanderen</b>
2.246	851	194	5.568	2.508	884	<i>Arrondissement Brugge</i>
333	100	30	754	323	136	<i>Arrondissement Diksmuide</i>
788	295	92	1.674	823	375	<i>Arrondissement Ieper</i>
1.901	709	183	4.779	2.285	885	<i>Arrondissement Kortrijk</i>
1.382	440	105	3.363	1.522	531	<i>Arrondissement Oostende</i>
958	297	93	2.251	1.134	386	<i>Arrondissement Roeselare</i>
563	205	56	1.258	579	231	<i>Arrondissement Tielt</i>
450	183	50	1.118	538	176	<i>Arrondissement Veurne</i>
39.542	16.416	5.146	102.179	46.627	20.257	<i>Waals Gewest</i>
4.012	2.070	592	9.122	4.722	1.974	<b>Provincie Waals-Brabant</b>
4.012	2.070	592	9.122	4.722	1.974	<i>Arrondissement Nijvel</i>
15.959	6.091	1.951	43.753	19.412	8.634	<b>Provincie Henegouwen</b>
1.092	414	138	2.595	1.093	455	<i>Arrondissement Aat</i>
4.955	1.807	633	15.360	6.667	3.133	<i>Arrondissement Charleroi</i>
3.229	1.172	380	9.595	4.401	1.977	<i>Arrondissement Bergen</i>
829	324	78	1.846	836	382	<i>Arrondissement Moeskroen</i>
2.113	893	264	5.504	2.535	1.106	<i>Arrondissement Zinnik</i>
1.861	736	244	4.604	1.966	827	<b>Arrondissement Thuin</b>
1.880	745	214	4.249	1.914	754	<i>Arrondissement Doornik</i>
11.605	4.763	1.457	31.026	13.683	5.821	Provincie Luik
1.445	653	178	3.041	1.365	589	<i>Arrondissement Hoi</i>
6.741	2.616	831	19.546	8.189	3.420	<i>Arrondissement Luik</i>
2.534	1.147	337	6.427	3.270	1.495	<i>Arrondissement Verviers</i>
500	206	44	1.432	688	255	<b>waarvan Duitstalige Gemeenschap</b>
885	347	111	2.012	859	317	<i>Arrondissement Borgworm</i>
2.557	1.221	397	5.550	2.778	1.219	<b>Provincie Luxemburg</b>
488	244	58	1.237	558	214	<i>Arrondissement Aarlen</i>
408	193	67	859	430	183	<i>Arrondissement Bastenaken</i>
560	277	100	1.198	645	301	<i>Arrondissement Marche-en-Famenne</i>
608	268	96	1.253	615	285	<i>Arrondissement Neufchâteau</i>
493	239	76	1.003	530	236	<i>Arrondissement Virton</i>
5.409	2.271	749	12.728	6.032	2.609	<b>Provincie Namen</b>
1.189	537	186	2.658	1.292	576	<i>Arrondissement Dinant</i>
3.402	1.388	463	8.315	3.888	1.682	<i>Arrondissement Namen</i>
818	346	100	1.755	852	351	<i>Arrondissement Philippeville</i>

Familiekernen naar het aantal kinderen - alle familiekernen

Woonplaats Alle administratieve eenheden	Totaal		Echtparen zonder kinderen	Echtparen met kinderen		
	Familie- kernen	Kinderen		1 kind	2 kinderen	3 kinderen en meer
<b>België</b>	<b>2.757.477</b>	<b>3.145.344</b>	<b>967.670</b>	<b>497.361</b>	<b>488.291</b>	<b>238.442</b>
<i>Brussels Hoofdstedelijk Gewest</i>	<b>221.748</b>	287.456	68.540	32.776	31.185	24.299
Anderlecht	<b>21.805</b>	27.983	7.069	3.251	2.890	2.371
Oudergem	<b>7.185</b>	7.910	2.557	1.060	1.148	515
Sint-Agatha-Berchem	<b>4.884</b>	5.768	1.622	712	754	401
Brussel	<b>29.110</b>	41.031	8.393	4.257	3.868	3.819
Etterbeek	<b>8.160</b>	10.178	2.526	1.194	1.144	836
Evere	<b>8.052</b>	9.742	2.683	1.121	1.017	723
Vorst	<b>10.997</b>	13.922	3.306	1.736	1.498	1.053
Ganshoren	<b>5.055</b>	5.219	1.930	687	595	314
Elsene	<b>13.744</b>	16.189	4.176	2.113	1.910	1.038
Jette	<b>9.974</b>	11.666	3.352	1.425	1.288	825
Koekelberg	<b>3.915</b>	4.966	1.227	602	492	426
Sint-Jans-Molenbeek	<b>17.264</b>	26.319	5.016	2.518	2.133	2.809
Sint-Gillis	<b>8.569</b>	11.889	2.244	1.349	1.184	970
Sint-Joost-ten-Node	<b>4.758</b>	7.915	1.118	694	679	927
Schaarbeek	<b>23.814</b>	35.016	6.374	3.583	3.523	3.547
Ukkel	<b>18.048</b>	21.550	5.812	2.608	2.875	1.545
Watermaal-Bosvoorde	<b>5.926</b>	6.858	1.997	742	960	397
Sint-Lambrechts-Woluwe	<b>11.088</b>	12.335	3.886	1.638	1.606	852
Sint-Pieters-Woluwe	<b>9.400</b>	11.000	3.252	1.486	1.621	931
<i>Vlaams Gewest</i>	<b>1.645.953</b>	1.796.269	615.870	312.112	312.049	135.324
<b>Provincie Antwerpen</b>	<b>444.491</b>	493.496	169.183	77.774	80.345	39.370
<i>Arrondissement Antwerpen</i>	<b>243.752</b>	274.330	94.238	39.070	40.184	23.051
Aartselaar	<b>4.128</b>	4.248	1.630	803	804	304
Antwerpen	<b>108.149</b>	121.143	43.560	15.631	13.560	10.133
Boechout	<b>3.222</b>	3.965	1.099	559	664	388
Boom	<b>4.130</b>	4.055	1.734	695	558	272
Borsbeek	<b>2.830</b>	2.895	1.112	502	422	198
Brasschaat	<b>10.366</b>	11.588	3.949	1.656	2.033	953
Brecht	<b>7.145</b>	8.424	2.476	1.362	1.501	727
Edegem	<b>6.116</b>	6.587	2.516	941	1.078	600
Essen	<b>4.529</b>	5.675	1.519	785	1.039	535
Hemiksem	<b>2.690</b>	2.567	1.120	486	395	154
Hove	<b>2.235</b>	2.853	791	346	458	335
Kalmthout	<b>4.778</b>	5.819	1.721	765	1.035	568
Kapellen	<b>7.305</b>	7.823	2.901	1.247	1.432	618
Kontich	<b>5.613</b>	6.693	2.046	896	1.160	657
Lint	<b>2.179</b>	2.886	686	363	521	278
Malle	<b>3.796</b>	4.699	1.246	703	862	414
Mortsel	<b>6.436</b>	7.389	2.473	935	1.121	662
Niel	<b>2.423</b>	2.341	1.014	440	320	155
Ranst	<b>4.918</b>	5.783	1.740	897	1.106	489
Rumst	<b>4.131</b>	4.451	1.554	822	766	360
Schelle	<b>2.222</b>	2.280	896	412	379	169
Schilde	<b>5.619</b>	6.415	2.165	893	1.139	591
Schoten	<b>9.291</b>	10.030	3.612	1.534	1.652	792
Stabroek	<b>4.960</b>	5.229	1.803	1.055	924	319
Wijnegem	<b>2.396</b>	2.627	948	386	473	207
Wommelgem	<b>3.281</b>	3.666	1.216	586	672	293
Wuustwezel	<b>4.916</b>	6.270	1.605	845	1.192	583
Zandhoven	<b>3.395</b>	4.098	1.181	607	758	380
Zoersel	<b>5.615</b>	6.644	2.014	1.008	1.278	593
Zwijndrecht	<b>4.938</b>	5.187	1.911	910	882	324
<i>Arrondissement Mechelen</i>	<b>85.062</b>	91.432	32.834	16.068	15.231	6.910
Berlaar	<b>2.948</b>	3.021	1.161	588	584	212
Bonheiden	<b>4.021</b>	4.430	1.516	736	837	346

Vaders met kinderen			Moeders met kinderen			Woonplaats Alle administratieve eenheden
1 kind	2 kinderen	3 kinderen en meer	1 kind	2 kinderen	3 kinderen en meer	
<b>98.409</b>	<b>40.008</b>	<b>11.693</b>	<b>252.037</b>	<b>116.596</b>	<b>46.970</b>	<b>België</b>
8.952	4.066	1.425	30.305	13.694	6.506	<i>Brussels Hoofdstedelijk Gewest</i>
886	355	125	2.825	1.305	728	Anderlecht
295	160	33	879	422	116	Oudergem
231	108	36	599	304	117	Sint-Agatha-Berchem
1.197	532	215	3.993	1.810	1.026	Brussel
344	170	44	1.212	489	201	Etterbeek
363	151	38	1.169	510	277	Evere
444	193	68	1.638	746	315	Vorst
224	97	26	768	304	110	Ganshoren
662	287	80	2.293	839	346	Elsene
443	188	63	1.502	646	242	Jette
154	62	30	577	238	107	Koekelberg
617	263	159	2.144	987	618	Sint-Jans-Molenbeek
465	183	79	1.275	544	276	Sint-Gillis
155	67	51	564	286	217	Sint-Joost-ten-Node
855	387	161	3.131	1.486	767	Schaarbeek
666	379	93	2.419	1.198	453	Ukkel
248	168	48	767	451	148	Watermaal-Bosvoorde
399	180	44	1.561	652	270	Sint-Lambrechts-Woluwe
304	136	32	989	477	172	Sint-Pieters-Woluwe
49.915	19.526	5.122	119.553	56.275	20.207	<i>Vlaams Gewest</i>
14.563	5.941	1.642	33.434	16.116	6.123	<b>Provincie Antwerpen</b>
8.306	3.759	1.069	20.375	9.745	3.955	<i>Arrondissement Antwerpen</i>
115	53	5	259	121	34	Aartselaar
4.165	1.793	585	11.572	4.979	2.171	Antwerpen
111	54	11	175	113	48	Boechout
194	77	20	374	153	53	Boom
122	36	13	257	129	39	Borsbeek
295	121	30	738	441	150	Brasschaat
218	117	21	403	243	77	Brecht
166	73	24	411	234	73	Edegem
91	65	19	256	151	69	Essen
132	41	8	216	100	38	Hemiksem
49	33	7	105	77	34	Hove
121	55	15	264	163	71	Kalmthout
227	102	27	455	217	79	Kapellen
149	81	16	345	189	74	Kontich
50	27	13	111	91	39	Lint
100	50	14	220	122	65	Malle
188	118	34	510	283	112	Mortsel
108	48	11	205	89	33	Niel
160	69	21	238	141	57	Ranst
139	57	16	266	111	40	Rumst
71	27	7	150	88	23	Schelle
132	71	19	342	195	72	Schilde
308	147	24	722	372	128	Schoten
172	75	18	370	163	61	Stabroek
71	32	12	154	86	27	Wijnegem
122	46	17	194	100	35	Wommelgem
144	72	14	249	132	80	Wuustwezel
74	56	14	178	110	37	Zandhoven
144	86	16	253	172	51	Zoersel
168	77	18	383	180	85	Zwijndrecht
2.766	1.006	282	6.127	2.848	990	<i>Arrondissement Mechelen</i>
99	21	5	197	57	24	Berlaar
121	46	6	240	124	49	Bonheiden

**Familiekernen naar het aantal kinderen - alle familiekernen**  
**- vervolg**

Woonplaats Alle administratieve eenheden	Totaal		Echtparen zonder kinderen	Echtparen met kinderen		
	Familie- kernen	Kinderen		1 kind	2 kinderen	3 kinderen en meer
Bornem	5.758	5.950	2.198	1.177	1.128	398
Duffel	4.273	4.822	1.601	724	837	427
Heist-op-den-Berg	10.841	10.892	4.195	2.359	1.960	661
Lier	8.825	9.068	3.582	1.560	1.426	713
Mechelen	19.488	23.018	7.431	3.101	3.017	2.014
Nijlen	5.990	6.241	2.269	1.272	1.139	441
Putte	4.438	4.349	1.812	932	777	292
Puurs	4.557	4.859	1.699	897	967	329
Sint-Amands	2.151	2.300	812	440	433	178
Sint-Katelijne-Waver	5.341	5.957	2.017	986	1.102	478
Willebroek	6.431	6.525	2.541	1.296	1.024	421
<i>Arrondissement Turnhout</i>	<b>115.677</b>	<b>127.734</b>	<b>42.111</b>	<b>22.636</b>	<b>24.930</b>	<b>9.409</b>
Arendonk	3.362	3.833	1.256	617	735	338
Baarle-Hertog	595	695	226	93	129	70
Balen	5.707	5.912	2.160	1.181	1.214	359
Beerse	4.524	5.381	1.546	842	1.093	428
Dessel	2.511	2.618	972	501	550	172
Geel	9.307	10.125	3.335	1.914	2.038	662
Grobbendonk	3.016	3.348	1.042	677	633	243
Herentals	7.124	7.567	2.580	1.400	1.379	481
Herenthout	2.419	2.521	874	546	471	147
Herselt	3.952	3.987	1.519	850	793	235
Hoogstraten	4.935	6.086	1.761	791	1.186	637
Hulshout	2.601	2.585	1.003	568	463	152
Kasterlee	4.994	6.048	1.699	895	1.242	535
Laakdal	4.276	4.508	1.532	978	905	258
Lille	4.279	5.151	1.420	825	1.056	419
Meerhout	2.670	2.836	984	602	554	181
Merkspas	2.188	2.909	674	375	549	303
Mol	9.140	9.668	3.464	1.766	1.923	665
Olen	3.175	3.508	1.111	672	702	231
Oud-Turnhout	3.649	3.989	1.409	679	816	301
Ravels	3.768	4.302	1.418	638	907	378
Retie	2.876	3.198	1.092	518	712	259
Rijkevorsel	2.910	3.489	999	545	676	298
Turnhout	10.393	10.828	4.078	1.788	1.729	758
Vorselaar	2.031	2.300	687	428	467	149
Vosselaar	2.908	3.366	1.052	527	670	283
Westerlo	6.367	6.976	2.218	1.420	1.338	467
<b>Provincie Limburg</b>	<b>225.371</b>	<b>257.110</b>	<b>76.737</b>	<b>48.086</b>	<b>48.683</b>	<b>19.044</b>
<i>Arrondissement Hasselt</i>	<b>108.670</b>	<b>122.690</b>	<b>37.625</b>	<b>22.987</b>	<b>22.517</b>	<b>9.147</b>
As	2.111	2.329	734	437	474	153
Beringen	11.464	13.405	3.942	2.445	2.503	1.127
Diepenbeek	5.023	5.579	1.717	1.126	1.151	353
Genk	17.127	22.114	5.236	3.433	3.476	2.136
Gingelom	2.294	2.182	932	545	357	134
Halen	2.422	2.454	931	535	507	151
Ham	2.834	2.916	1.089	590	581	196
Hasselt	18.358	19.812	6.701	3.595	3.552	1.366
Herk-de-Stad	3.359	3.640	1.154	768	720	221
Heusden-Zolder	8.583	10.466	2.782	1.824	1.930	926
Leopoldsburg	3.916	4.323	1.451	710	757	326
Lummen	4.000	4.255	1.464	872	905	266
Nieuwerkerken	1.869	1.969	651	470	381	114
Opglabbeek	2.697	3.134	853	622	686	212
Sint-Truiden	10.447	10.471	3.871	2.345	1.817	562
Tessenderlo	4.658	4.972	1.670	1.056	973	322

Vaders met kinderen			Moeders met kinderen			Woonplaats Alle administratieve eenheden
1 kind	2 kinderen	3 kinderen en meer	1 kind	2 kinderen	3 kinderen en meer	
199	54	18	367	175	44	Bornem
131	49	13	279	160	52	Duffel
351	107	27	730	347	104	Heist-op-den-Berg
272	91	29	736	314	102	Lier
669	301	88	1.746	786	335	Mechelen
163	64	17	404	168	53	Nijlen
142	39	16	270	131	27	Putte
152	56	18	266	138	35	Puurs
53	28	4	138	45	20	Sint-Amands
154	61	20	293	175	55	Sint-Katelijne-Waver
260	89	21	461	228	90	Willebroek
3.491	1.176	291	6.932	3.523	1.178	<i>Arrondissement Turnhout</i>
77	33	10	179	87	30	Arendonk
16	3	0	32	17	9	Baarle-Hertog
214	58	20	308	142	51	Balen
121	46	14	226	148	60	Beerse
95	34	6	108	52	21	Dessel
269	96	17	601	291	84	Geel
96	32	14	168	96	15	Grobbendonk
235	66	18	620	271	74	Herentals
79	18	5	172	78	29	Herenthout
121	40	8	248	107	31	Herselt
124	49	12	201	123	51	Hoogstraten
89	35	6	178	88	19	Hulshout
118	39	12	272	131	51	Kasterlee
121	37	12	275	119	39	Laakdal
130	41	10	207	123	48	Lille
67	29	5	147	72	29	Meerhout
55	20	8	113	63	28	Merksplas
296	98	17	552	280	79	Mol
112	30	9	182	98	28	Olen
83	38	11	173	98	41	Oud-Turnhout
100	45	6	152	95	29	Ravels
71	16	11	107	77	13	Retie
85	32	9	134	100	32	Rijkevorsel
346	120	31	941	435	167	Turnhout
79	22	2	112	64	21	Vorselaar
82	32	13	145	79	25	Vosselaar
210	67	5	379	189	74	Westerlo
5.727	2.082	539	15.065	7.007	2.401	<b>Provincie Limburg</b>
2.770	994	268	7.646	3.481	1.235	<i>Arrondissement Hasselt</i>
65	36	2	127	64	19	As
246	87	30	659	307	118	Beringen
120	61	15	288	151	41	Diepenbeek
415	136	56	1.306	621	312	Genk
68	20	11	150	58	19	Gingelom
57	18	6	148	57	12	Halen
83	25	3	164	78	25	Ham
491	153	54	1.593	634	219	Hasselt
92	26	8	238	102	30	Herk-de-Stad
208	84	11	481	238	99	Heusden-Zolder
127	47	13	291	142	52	Leopoldsburg
88	38	5	226	101	35	Lummen
49	21	3	113	52	15	Nieuwerkerken
53	20	5	158	70	18	Opglabbeek
280	102	22	951	389	108	Sint-Truiden
123	42	5	279	147	41	Tessenderlo

**Familiekernen naar het aantal kinderen - alle familiekernen**  
**- vervolg**

Woonplaats Alle administratieve eenheden	Totaal		Echtparen zonder kinderen	Echtparen met kinderen		
	Familie- kernen	Kinderen		1 kind	2 kinderen	3 kinderen en meer
Zonhoven	5.551	6.366	1.832	1.189	1.258	437
Zutendaal	1.957	2.303	615	425	489	145
<i>Arrondissement Maaseik</i>	<b>62.602</b>	74.695	20.759	12.869	14.940	5.949
Bocholt	3.436	4.058	1.164	685	870	302
Bree	3.994	4.587	1.377	803	888	386
Dilsen-Stokkem	5.254	6.206	1.587	1.242	1.200	418
Hamont-Achel	3.813	4.295	1.486	684	835	388
Hechtel-Eksel	3.169	3.741	1.126	582	732	317
Houthalen-Helchteren	8.187	10.632	2.421	1.768	1.918	944
Kinrooi	3.411	4.097	1.075	714	968	279
Lommel	8.925	10.140	3.145	1.840	2.001	780
Maaseik	6.568	7.481	2.262	1.348	1.536	501
Meeuwen-Gruitrode	3.532	4.496	1.032	799	948	374
Neerpelt	4.430	5.304	1.510	846	1.106	431
Overpelt	3.649	4.188	1.322	698	824	353
Peer	4.234	5.470	1.252	860	1.114	476
<i>Arrondissement Tongeren</i>	<b>54.099</b>	59.725	18.353	12.230	11.226	3.948
Alken	3.142	3.577	1.027	695	726	257
Bilzen	8.184	9.497	2.638	1.787	1.874	641
Borgloon	2.897	2.899	1.076	685	602	146
Heers	1.947	1.842	739	513	321	90
Herstappe	22	26	7	4	7	2
Hoeselt	2.643	3.013	833	638	559	211
Kortesseem	2.289	2.753	667	527	533	190
Lanaken	6.726	7.111	2.421	1.469	1.363	444
Maasmechelen	10.061	11.968	3.213	2.241	2.074	956
Riemst	4.485	4.792	1.557	1.050	954	303
Tongeren	8.474	8.730	3.036	1.920	1.505	484
Voeren	1.208	1.432	441	196	280	122
Wellen	2.021	2.085	698	505	428	102
<b>Provincie Oost-Vlaanderen</b>	<b>377.411</b>	399.705	142.517	74.130	69.198	28.082
<i>Arrondissement Aalst</i>	<b>74.692</b>	74.690	27.986	16.476	13.148	4.188
Aalst	21.342	20.807	8.265	4.512	3.412	1.178
Denderleeuw	4.918	4.886	1.825	1.093	822	266
Erpe-Mere	5.484	5.649	2.003	1.197	1.122	295
Geraardsbergen	8.750	8.765	3.281	1.921	1.425	498
Haaltert	5.003	4.998	1.842	1.151	957	250
Herzele	4.749	4.974	1.689	1.085	979	283
Lede	4.828	4.855	1.812	1.104	849	304
Ninove	9.938	10.138	3.593	2.234	1.731	563
Sint-Lievens-Houtem	2.654	2.676	994	644	494	165
Zottegem	7.026	6.942	2.682	1.535	1.357	386
<i>Arrondissement Dendermonde</i>	<b>52.748</b>	55.381	19.817	10.767	9.739	3.804
Berlare	3.891	4.142	1.406	823	772	258
Buggenhout	3.977	3.989	1.523	847	771	239
Dendermonde	12.029	12.371	4.533	2.435	2.037	814
Hamme	6.322	6.829	2.382	1.291	1.138	544
Laarne	3.338	3.484	1.269	679	669	245
Lebbeke	4.981	5.015	1.893	1.065	896	305
Waasmunster	2.947	3.303	1.140	527	610	270
Wetteren	6.365	6.322	2.490	1.297	1.092	367
Wichelen	3.207	3.284	1.196	707	622	176
Zele	5.691	6.642	1.985	1.096	1.132	586
<i>Arrondissement Eeklo</i>	<b>22.337</b>	22.699	8.837	4.314	4.170	1.480
Assenede	3.854	4.007	1.512	742	758	280
Eeklo	5.216	5.165	2.094	967	848	310
Kaprijke	1.740	1.899	635	332	409	119

Vaders met kinderen			Moeders met kinderen			Woonplaats Alle administratieve eenheden
1 kind	2 kinderen	3 kinderen en meer	1 kind	2 kinderen	3 kinderen en meer	
155	57	11	353	202	57	Zonhoven
50	21	8	121	68	15	Zutendaal
1.483	605	158	3.429	1.798	612	<i>Arrondissement Maaseik</i>
75	38	10	160	95	37	Bocholt
88	27	5	280	107	33	Bree
128	61	11	380	171	56	Dilsen-Stokkem
91	35	9	167	95	23	Hamont-Achel
73	30	6	170	92	41	Hechtel-Eksel
199	84	21	467	271	94	Houthalen-Helchteren
71	25	5	172	82	20	Kinrooi
231	80	26	496	233	93	Lommel
169	60	19	383	231	59	Maaseik
64	34	9	151	85	36	Meeuwen-Gruitrode
102	47	9	219	118	42	Neerpelt
91	36	16	185	90	34	Overpelt
101	48	12	199	128	44	Peer
1.474	483	113	3.990	1.728	554	<i>Arrondissement Tongeren</i>
86	32	1	215	78	25	Alken
198	63	21	583	284	95	Bilzen
66	27	4	202	70	19	Borgloon
46	17	3	153	51	14	Heers
2	0	0	0	0	0	Herstappe
71	22	7	191	84	27	Hoeselt
73	26	6	156	89	22	Kortesseem
195	68	7	470	223	66	Lanaken
244	79	34	750	337	133	Maasmechelen
142	43	9	286	120	21	Riemst
254	75	18	786	292	104	Tongeren
33	15	3	65	42	11	Voeren
64	16	0	133	58	17	Wellen
11.967	4.326	1.096	28.794	12.867	4.434	<b>Provincie Oost-Vlaanderen</b>
2.474	789	163	6.238	2.495	735	<i>Arrondissement Aalst</i>
753	225	40	1.957	774	226	Aalst
174	56	12	440	179	51	Denderleeuw
172	60	7	384	195	49	Erpe-Mere
315	104	29	778	295	104	Geraardsbergen
142	46	7	400	167	41	Haaltert
148	50	12	330	132	41	Herzele
148	44	9	378	138	42	Lede
373	118	31	843	335	117	Ninove
80	26	5	151	76	19	Sint-Lievens-Houtem
169	60	11	577	204	45	Zottegem
1.679	533	137	3.945	1.768	559	<i>Arrondissement Dendermonde</i>
130	42	13	281	128	38	Berlare
125	43	8	282	118	21	Buggenhout
445	122	36	1.028	435	144	Dendermonde
183	77	13	421	215	58	Hamme
101	32	11	210	98	24	Laarne
177	58	10	396	132	49	Lebbeke
66	26	10	154	105	39	Waasmunster
210	58	13	532	226	80	Wetteren
92	29	11	230	114	30	Wichelen
150	46	12	411	197	76	Zele
705	251	54	1.580	680	266	<i>Arrondissement Eeklo</i>
113	48	11	248	100	42	Assenede
190	70	16	453	194	74	Eeklo
50	22	6	101	48	18	Kaprijke

**Familiekernen naar het aantal kinderen - alle familiekernen**  
**- vervolg**

Woonplaats Alle administratieve eenheden	Totaal		Echtparen zonder kinderen	Echtparen met kinderen		
	Familie- kernen	Kinderen		1 kind	2 kinderen	3 kinderen en meer
Maldegem	6.314	6.571	2.444	1.267	1.335	441
Sint-Laureins	1.849	1.951	737	354	369	150
Zelzate	3.364	3.106	1.415	652	451	180
<i>Arrondissement Gent</i>	<b>133.167</b>	143.832	50.378	24.306	24.377	10.773
Aalter	5.232	5.965	1.865	1.064	1.186	454
De Pinte	2.903	3.365	1.067	519	664	294
Deinze	7.796	8.316	2.944	1.555	1.656	585
Destelbergen	4.899	5.180	1.882	893	924	401
Evergem	9.007	9.247	3.479	1.850	1.711	623
Gavere	3.449	3.632	1.258	750	712	235
Gent	55.803	59.847	21.638	8.944	8.210	4.602
Knesselare	2.260	2.267	887	486	456	129
Lochristi	5.469	6.255	1.888	1.140	1.270	478
Lovendegem	2.696	2.767	1.050	534	534	182
Melle	2.926	3.127	1.122	534	580	228
Merelbeke	6.136	6.706	2.260	1.193	1.261	507
Moerbeke	1.650	1.715	653	325	330	123
Nazareth	3.049	3.383	1.091	596	715	221
Nevele	3.136	3.477	1.167	626	653	288
Oosterzele	3.770	4.338	1.269	769	810	339
Sint-Martens-Latem	2.389	2.689	893	415	465	231
Waarschoot	2.217	2.386	871	405	449	180
Wachtebeke	1.935	2.011	766	380	342	143
Zomergem	2.297	2.492	858	468	496	186
Zulte	4.148	4.667	1.470	860	953	344
<i>Arrondissement Oudenaarde</i>	<b>31.900</b>	34.920	11.672	6.408	6.232	2.531
Brakel	3.859	3.876	1.443	870	715	219
Horebeke	531	617	180	112	117	53
Kluisbergen	1.695	1.883	624	316	348	147
Kruishoutem	2.233	2.611	783	438	558	211
Lierde	1.860	1.915	678	398	357	126
Maarkedal	1.759	2.046	618	357	386	176
Oudenaarde	7.811	8.297	2.941	1.558	1.523	583
Ronse	6.349	7.350	2.302	1.119	967	571
Wortegem-Petegem	1.697	1.990	560	365	412	164
Zingem	1.901	1.954	757	380	388	135
Zwalm	2.205	2.381	786	495	461	146
<i>Arrondissement Sint-Niklaas</i>	<b>62.567</b>	68.183	23.827	11.859	11.532	5.306
Beveren	12.776	13.874	4.746	2.505	2.520	1.015
Kruibeke	4.277	4.364	1.706	796	788	318
Lokeren	10.093	11.506	3.693	1.961	1.824	944
Sint-Gillis-Waas	4.976	5.489	1.855	1.023	989	445
Sint-Niklaas	18.453	19.842	7.344	3.170	3.146	1.573
Stekene	4.782	5.107	1.800	990	927	370
Temse	7.210	8.001	2.683	1.414	1.338	641
<b>Provincie Vlaams-Brabant</b>	<b>283.222</b>	312.754	103.086	53.447	53.611	23.189
<i>Arrondissement Halle-Vilvoorde</i>	<b>157.735</b>	176.924	55.922	29.087	30.154	12.742
Affligem	3.389	3.497	1.273	727	684	211
Asse	7.909	8.492	2.925	1.486	1.444	540
Beersel	6.514	7.484	2.315	1.124	1.237	568
Bever	541	608	182	109	99	45
Dilbeek	10.863	11.818	4.021	1.851	1.980	796
Drogenbos	1.245	1.446	399	195	208	76
Galmaarden	2.300	2.336	850	532	421	118
Gooik	2.559	2.876	861	549	594	184
Grimbergen	9.257	9.528	3.563	1.595	1.652	596
Halle	9.426	10.216	3.442	1.743	1.541	692



Vaders met kinderen			Moeders met kinderen			Woonplaats Alle administratieve eenheden
1 kind	2 kinderen	3 kinderen en meer	1 kind	2 kinderen	3 kinderen en meer	
169	59	15	361	165	58	Maldegem
41	18	3	107	43	27	Sint-Laureins
142	34	3	310	130	47	Zelzate
4.272	1.730	467	10.403	4.709	1.752	<i>Arrondissement Gent</i>
121	48	13	261	164	56	Aalter
53	36	6	140	95	29	De Pinte
184	67	16	488	227	74	Deinze
176	58	11	348	162	44	Destelbergen
271	92	22	622	249	88	Evergem
99	45	8	221	84	37	Gavere
2.138	863	252	5.718	2.428	1.010	Gent
63	28	6	125	64	16	Knesselare
169	61	17	266	129	51	Lochristi
89	30	8	174	73	22	Lovendegem
102	38	8	175	113	26	Melle
159	69	17	403	201	66	Merelbeke
54	21	4	91	35	14	Moerbeke
74	38	8	191	84	31	Nazareth
79	37	6	148	107	25	Nevele
104	46	14	269	110	40	Oosterzele
64	36	11	152	94	28	Sint-Martens-Latem
56	21	11	134	63	27	Waarschoot
62	22	12	123	67	18	Wachtebeke
42	31	8	140	49	19	Zomergem
113	43	9	214	111	31	Zulte
1.016	349	108	2.219	1.002	363	<i>Arrondissement Oudenaarde</i>
128	44	12	298	97	33	Brakel
17	4	3	32	9	4	Horebeke
57	21	8	113	42	19	Kluisbergen
49	19	5	104	51	15	Kruishoutem
83	17	5	137	49	10	Lierde
41	19	4	92	48	18	Maarkedal
219	79	13	542	267	86	Oudenaarde
260	86	45	589	284	126	Ronse
45	17	4	93	29	8	Wortegem-Petegem
58	19	4	88	52	20	Zingem
59	24	5	131	74	24	Zwalm
1.821	674	167	4.409	2.213	759	<i>Arrondissement Sint-Niklaas</i>
373	168	26	833	442	148	Beveren
162	57	13	281	117	39	Kruibeke
280	95	28	758	383	127	Lokeren
124	46	14	285	136	59	Sint-Gillis-Waas
549	182	59	1.447	729	254	Sint-Niklaas
145	51	9	281	157	52	Stekene
188	75	18	524	249	80	Temse
9.037	4.097	1.042	21.495	10.573	3.645	<b>Provincie Vlaams-Brabant</b>
5.349	2.622	614	12.611	6.459	2.175	<i>Arrondissement Halle-Vilvoorde</i>
88	31	9	229	112	25	Affligem
255	124	33	671	311	120	Asse
221	140	36	475	303	95	Beersel
30	10	4	41	18	3	Bever
384	175	53	941	486	176	Dilbeek
66	33	10	150	85	23	Drogenbos
69	32	8	164	77	29	Galmaarden
78	34	9	158	65	27	Gooik
339	145	25	840	384	118	Grimbergen
440	173	38	814	391	152	Halle

**Familiekernen naar het aantal kinderen - alle familiekernen**  
**- vervolg**

Woonplaats Alle administratieve eenheden	Totaal		Echtparen zonder kinderen	Echtparen met kinderen		
	Familie- kernen	Kinderen		1 kind	2 kinderen	3 kinderen en meer
Herne	1.826	1.955	685	325	378	138
Hoeilaart	2.762	3.247	954	458	556	258
Kampenhout	3.018	3.524	1.019	576	657	277
Kapelle-op-den-Bos	2.505	2.708	908	529	488	197
Kraainem	3.460	4.475	1.111	540	683	435
Lennik	2.473	2.733	847	533	513	180
Liedekerke	3.435	3.392	1.240	825	598	158
Linkebeek	1.259	1.627	381	174	235	122
Londerzeel	4.929	5.222	1.846	996	1.011	359
Machelen	3.337	3.691	1.190	628	546	263
Meise	5.164	6.252	1.633	989	1.158	446
Merchtem	3.995	4.469	1.413	778	883	316
Opwijk	3.370	3.727	1.199	729	696	276
Overijse	6.660	7.774	2.347	1.130	1.372	647
Pepingen	1.184	1.456	390	213	292	115
Roosdaal	3.001	3.407	1.019	639	624	254
Sint-Genesius-Rode	4.880	6.310	1.526	764	970	569
Sint-Pieters-Leeuw	8.541	9.306	3.035	1.594	1.498	615
Steenokkerzeel	3.057	3.272	1.139	603	549	242
Ternat	4.151	4.576	1.432	815	865	296
Vilvoorde	9.617	11.102	3.448	1.572	1.574	874
Wemmel	3.958	4.268	1.416	651	685	252
WezembEEK-Oppem	3.623	4.881	1.118	549	766	505
Zaventem	7.528	8.485	2.667	1.353	1.413	594
Zemst	5.999	6.764	2.128	1.213	1.284	528
<i>Arrondissement Leuven</i>	<b>125.487</b>	135.830	47.164	24.360	23.457	10.447
Aarschot	7.851	7.470	3.219	1.574	1.368	403
Begijnendijk	2.681	2.753	1.007	618	552	179
Bekkevoort	1.619	1.748	580	384	309	125
Bertem	2.465	3.031	816	452	563	257
Bierbeek	2.431	2.888	846	461	528	264
Boortmeerbeek	3.307	3.535	1.267	629	639	279
Boutersem	2.112	2.418	740	441	440	195
Diest	6.181	6.634	2.286	1.247	1.142	479
Geetbets	1.673	1.662	629	392	323	93
Glabbeek	1.489	1.573	551	337	296	120
Haacht	3.732	4.258	1.324	742	814	308
Herent	5.197	6.287	1.862	890	1.057	626
Hoegaarden	1.690	1.840	621	341	308	151
Holsbeek	2.509	2.975	872	503	542	274
Huldenberg	2.458	2.895	842	456	561	225
Keerbergen	3.474	3.947	1.181	745	725	296
Kortenaken	2.208	2.098	899	495	414	131
Kortenberg	4.845	5.578	1.695	891	997	424
Landen	4.193	4.017	1.655	931	645	234
Leuven	20.550	22.762	8.051	3.195	3.275	2.033
Lintar	2.039	2.041	783	478	359	136
Lubbeek	3.939	4.486	1.442	779	843	391
Oud-Heverlee	2.936	3.765	998	477	645	400
Rotselaar	4.141	4.822	1.482	783	866	429
Scherpenheuvel-Zichem	6.373	5.886	2.639	1.420	1.113	302
Tervuren	5.648	6.825	1.919	960	1.179	623
Tielt-Winge	2.788	3.146	980	594	611	224
Tienen	8.771	8.282	3.672	1.701	1.200	499
Tremelo	3.911	4.000	1.457	886	742	251
Zoutleeuw	2.276	2.208	849	558	401	96
<b>Provincie West-Vlaanderen</b>	<b>315.458</b>	333.204	124.347	58.675	60.212	25.639

Vaders met kinderen			Moeders met kinderen			Woonplaats Alle administratieve eenheden
1 kind	2 kinderen	3 kinderen en meer	1 kind	2 kinderen	3 kinderen en meer	
65	20	2	135	59	19	Herne
108	54	19	201	124	30	Hoeilaart
102	45	10	198	90	44	Kampenhout
79	34	8	162	72	28	Kapelle-op-den-Bos
87	63	17	281	179	64	Kraainem
92	34	9	159	85	21	Lennik
120	30	5	305	124	30	Liedekerke
62	45	11	109	95	25	Linkebeek
121	69	8	319	156	44	Londerzeel
143	61	14	297	150	45	Machelen
157	84	18	358	232	89	Meise
112	39	9	254	151	40	Merchtem
84	39	6	205	102	34	Opwijk
195	104	36	493	243	93	Overijse
36	25	4	58	38	13	Pepingen
86	50	9	198	90	32	Roosdaal
151	112	29	388	256	115	Sint-Genesius-Rode
315	164	30	785	396	109	Sint-Pieters-Leeuw
104	46	9	221	113	31	Steenokkerzeel
143	68	11	334	148	39	Ternat
411	180	49	938	402	169	Vilvoorde
148	80	14	445	210	57	Wemmel
65	77	18	280	172	73	Wezembeek-Opem
241	112	26	636	374	112	Zaventem
152	90	18	369	166	51	Zemst
3.688	1.475	428	8.884	4.114	1.470	<i>Arrondissement Leuven</i>
220	78	22	633	261	73	Aarschot
69	29	6	155	51	15	Begijnendijk
44	20	4	98	43	12	Bekkevoort
73	32	12	138	86	36	Bertem
67	39	11	128	63	24	Bierbeek
100	40	10	214	91	38	Boortmeerbeek
51	26	8	128	60	23	Boutersem
189	55	12	475	221	75	Diest
56	13	5	108	45	9	Geetbets
35	15	3	89	35	8	Glabbeek
91	38	13	227	126	49	Haacht
133	56	20	299	168	86	Herent
57	28	5	119	37	23	Hoegaarden
66	31	9	115	71	26	Holsbeek
65	43	10	150	79	27	Huldenberg
93	33	15	236	111	39	Keerbergen
68	20	5	129	39	8	Kortenaken
156	71	18	323	208	62	Kortenberg
119	47	12	371	143	36	Landen
674	293	101	1.775	807	346	Leuven
53	21	6	131	56	16	Linter
102	38	16	186	110	32	Lubbeek
75	33	12	156	94	46	Oud-Heverlee
129	59	18	221	105	49	Rotselaar
166	70	8	430	184	41	Scherpenheuvel-Zichem
166	89	20	410	211	71	Tervuren
79	19	11	166	74	30	Tielt-Winge
292	77	26	840	348	116	Tienen
122	43	3	248	131	28	Tremelo
78	19	7	186	56	26	Zoutleeuw
8.621	3.080	803	20.765	9.712	3.604	<b>Provincie West-Vlaanderen</b>

**Familiekernen naar het aantal kinderen - alle familiekernen**  
**- vervolg**

Woonplaats Alle administratieve eenheden	Totaal		Echtparen zonder kinderen	Echtparen met kinderen		
	Familie- kernen	Kinderen		1 kind	2 kinderen	3 kinderen en meer
<i>Arrondissement Brugge</i>	<b>75.057</b>	77.836	29.617	13.766	13.771	5.652
Beernem	<b>4.012</b>	4.435	1.452	862	934	320
Blankenberge	<b>4.758</b>	4.223	2.118	783	612	211
Brugge	<b>31.291</b>	32.794	12.207	5.462	5.297	2.451
Damme	<b>3.078</b>	3.641	1.079	590	682	337
Jabbeke	<b>3.898</b>	4.472	1.397	758	901	371
Knokke-Heist	<b>9.340</b>	8.145	4.356	1.483	1.454	474
Oostkamp	<b>6.120</b>	6.570	2.328	1.232	1.247	488
Torhout	<b>5.395</b>	5.626	2.073	1.091	1.081	393
Zedelgem	<b>6.382</b>	7.029	2.327	1.352	1.404	528
Zuienkerke	<b>783</b>	901	280	153	159	79
<i>Arrondissement Diksmuide</i>	<b>13.479</b>	14.918	5.125	2.620	2.771	1.287
Diksmuide	<b>4.294</b>	4.868	1.626	770	859	438
Houthulst	<b>2.498</b>	2.787	937	507	512	246
Koekelare	<b>2.337</b>	2.430	896	496	458	171
Kortemark	<b>3.487</b>	3.710	1.375	695	746	293
Lo-Reninge	<b>863</b>	1.123	291	152	196	139
<i>Arrondissement Ieper</i>	<b>28.974</b>	32.892	10.928	5.220	5.835	2.944
Heuvelland	<b>2.278</b>	2.849	742	420	462	287
Ieper	<b>9.588</b>	10.855	3.604	1.681	1.916	946
Langemark-Poelkapelle	<b>2.174</b>	2.518	805	409	475	232
Mesen	<b>290</b>	312	111	50	47	19
Poperinge	<b>5.381</b>	6.216	2.027	939	1.105	568
Vleteren	<b>974</b>	1.217	352	158	192	141
Wervik	<b>4.992</b>	5.230	2.029	947	932	414
Zonnebeke	<b>3.297</b>	3.695	1.258	616	706	337
<i>Arrondissement Kortrijk</i>	<b>77.529</b>	84.460	29.661	14.795	15.638	6.693
Anzegem	<b>3.996</b>	4.476	1.460	847	913	367
Avelgem	<b>2.585</b>	2.693	1.012	533	456	208
Deerlijk	<b>3.276</b>	3.539	1.241	678	733	269
Harelbeke	<b>7.565</b>	7.758	2.995	1.535	1.526	534
Kortrijk	<b>19.764</b>	21.924	7.649	3.389	3.637	1.882
Kuurne	<b>3.638</b>	3.838	1.410	719	764	274
Lendelede	<b>1.573</b>	1.662	615	317	348	129
Menen	<b>8.920</b>	9.194	3.585	1.614	1.483	678
Spiere-Helkijn	<b>519</b>	661	158	84	101	59
Waregem	<b>10.151</b>	11.398	3.727	2.027	2.254	907
Wevelgem	<b>8.789</b>	9.967	3.230	1.697	1.956	798
Zwevegem	<b>6.753</b>	7.350	2.579	1.355	1.467	588
<i>Arrondissement Oostende</i>	<b>39.464</b>	37.401	17.165	6.595	5.908	2.453
Bredene	<b>4.102</b>	4.246	1.573	794	704	267
De Haan	<b>3.176</b>	2.962	1.408	511	513	189
Gistel	<b>3.151</b>	3.568	1.145	590	649	279
Ichtegem	<b>3.908</b>	4.051	1.515	867	759	267
Middelkerke	<b>4.799</b>	4.234	2.320	722	677	306
Oostende	<b>17.741</b>	15.775	8.117	2.597	2.144	940
Oudenburg	<b>2.587</b>	2.565	1.087	514	462	205
<i>Arrondissement Roeselare</i>	<b>40.034</b>	42.655	15.478	8.022	8.146	3.269
Hooglede	<b>2.804</b>	3.265	1.023	545	615	319
Ingelmunster	<b>3.057</b>	3.137	1.219	657	665	199
Izegem	<b>7.661</b>	7.705	3.085	1.596	1.451	536
Ledegem	<b>2.681</b>	2.931	1.001	543	623	215
Lichtervelde	<b>2.402</b>	2.507	922	516	523	181
Moorslede	<b>3.072</b>	3.269	1.222	620	614	289
Roeselare	<b>15.232</b>	16.376	5.800	2.948	2.968	1.232
Staden	<b>3.125</b>	3.465	1.206	597	687	298
<i>Arrondissement Tielt</i>	<b>25.051</b>	27.538	9.356	5.109	5.562	2.132

Vaders met kinderen			Moeders met kinderen			Woonplaats Alle administratieve eenheden
1 kind	2 kinderen	3 kinderen en meer	1 kind	2 kinderen	3 kinderen en meer	
2.246	851	194	5.568	2.508	884	<i>Arrondissement Brugge</i>
94	42	4	183	88	33	Beernem
203	62	15	482	204	68	Blankenberge
1.067	403	100	2.653	1.201	450	Brugge
83	23	7	168	80	29	Damme
90	44	7	196	92	42	Jabbeke
247	98	24	806	310	88	Knokke-Heist
152	62	10	359	181	61	Oostkamp
148	45	12	340	173	39	Torhout
139	61	11	338	156	66	Zedelgem
23	11	4	43	23	8	Zuienkerke
333	100	30	754	323	136	<i>Arrondissement Diksmuide</i>
111	35	12	260	123	60	Diksmuide
66	23	7	125	57	18	Houthulst
67	18	4	145	55	27	Koekelare
65	20	4	188	74	27	Kortemark
24	4	3	36	14	4	Lo-Reninge
788	295	92	1.674	823	375	<i>Arrondissement Ieper</i>
78	32	11	154	63	29	Heuvelland
244	103	26	617	314	137	Ieper
54	16	7	110	45	21	Langemark-Poelkapelle
15	5	2	19	17	5	Mesen
154	55	18	285	149	81	Poperinge
21	12	2	55	28	13	Vleteren
134	48	17	277	136	58	Wervik
88	24	9	157	71	31	Zonnebeke
1.901	709	183	4.779	2.285	885	<i>Arrondissement Kortrijk</i>
90	28	5	159	94	33	Anzegem
73	22	5	161	85	30	Avelgem
54	24	6	171	70	30	Deerlijk
188	75	15	435	208	54	Harelbeke
504	195	52	1.461	692	303	Kortrijk
75	32	8	221	100	35	Kuurne
38	14	1	71	31	9	Lendelede
279	99	29	715	301	137	Menen
20	9	5	45	26	12	Spiere-Helkijn
204	68	21	552	306	85	Waregem
228	75	22	450	223	110	Wevelgem
148	68	14	338	149	47	Zwevegem
1.382	440	105	3.363	1.522	531	<i>Arrondissement Oostende</i>
170	51	13	305	167	58	Bredene
84	47	5	269	112	38	De Haan
93	36	9	199	110	41	Gistel
126	30	7	180	109	48	Ichtegem
161	55	11	342	149	56	Middelkerke
672	199	56	1.942	799	275	Oostende
76	22	4	126	76	15	Oudenburg
958	297	93	2.251	1.134	386	<i>Arrondissement Roeselare</i>
57	21	4	132	61	27	Hooglede
62	23	8	124	73	27	Ingelmunster
190	55	15	448	216	69	Izegem
63	21	5	129	57	24	Ledegem
64	17	4	108	57	10	Lichtervelde
65	16	11	154	56	25	Moorslede
392	124	39	1.014	540	175	Roeselare
65	20	7	142	74	29	Staden
563	205	56	1.258	579	231	<i>Arrondissement Tielt</i>

**Familiekernen naar het aantal kinderen - alle familiekernen**  
**- vervolg**

Woonplaats Alle administratieve eenheden	Totaal		Echtparen zonder kinderen	Echtparen met kinderen		
	Familie- kernen	Kinderen		1 kind	2 kinderen	3 kinderen en meer
Ardooie	2.662	2.904	1.029	523	548	249
Dentergem	2.222	2.526	767	488	537	181
Meulebeke	3.159	3.381	1.216	657	704	241
Oostrozebeke	2.154	2.304	806	457	508	161
Pittem	1.858	2.126	679	372	423	186
Ruiselede	1.423	1.555	553	264	318	135
Tielt	5.354	5.900	2.022	1.045	1.130	471
Wielsbeke	2.559	2.948	889	535	602	222
Wingene	3.660	3.894	1.395	768	792	286
<i>Arrondissement Veurne</i>	<b>15.870</b>	15.504	7.017	2.548	2.581	1.209
Alveringem	1.315	1.621	482	225	261	183
De Panne	2.618	2.344	1.187	411	337	147
Koksijde	5.828	4.963	2.929	865	871	360
Nieuwpoort	2.889	2.756	1.301	463	430	188
Veurne	3.220	3.820	1.118	584	682	331
<i>WaaIs Gewest</i>	<b>889.776</b>	1.061.619	283.260	152.473	145.057	78.819
<b>Provincie Waals-Brabant</b>	<b>95.269</b>	119.633	29.453	15.936	17.325	10.063
<i>Arrondissement Nijvel</i>	<b>95.269</b>	119.633	29.453	15.936	17.325	10.063
Bevekom	1.757	2.159	547	324	333	182
Eigenbrakel	9.973	11.801	3.222	1.749	1.857	836
Kasteelbrakel	2.565	3.034	836	421	483	216
Chastre	1.670	2.468	397	281	358	223
Chaumont-Gistoux	2.817	3.832	804	453	562	355
Court-Saint-Etienne	2.362	3.186	665	386	422	304
Genepiën	3.731	4.753	1.137	626	719	389
Graven	3.229	4.213	967	530	647	390
Hélécine	834	872	302	165	121	56
Incourt	1.168	1.476	345	212	248	118
Itter	1.538	1.862	470	315	284	134
Geldenaken	3.113	3.938	961	493	494	359
Terhulpen	1.887	2.340	612	302	342	216
Lasne	3.720	4.931	1.080	639	755	469
Mont-Saint-Guibert	1.615	2.203	428	276	302	209
Nijvel	6.123	6.977	2.065	989	936	494
Orp-Jauche	2.091	2.510	667	373	333	215
Ottignies-Louvain-la-Neuve	6.787	9.804	1.835	1.009	1.215	991
Perwijs	1.955	2.482	586	353	349	218
Ramillies	1.551	1.968	470	275	276	175
Rebecq	2.767	3.326	845	488	475	241
Rixensart	5.818	7.144	1.900	911	1.024	641
Tubeke	5.886	6.906	1.940	1.035	987	478
Villers-la-Ville	2.529	3.241	758	439	465	285
Walhain	1.526	2.002	446	274	299	180
Waterloo	7.847	9.842	2.511	1.249	1.619	843
Waver	8.410	10.363	2.657	1.369	1.420	846
<b>Provincie Henegouwen</b>	<b>342.715</b>	395.887	109.635	60.544	50.941	25.795
<i>Arrondissement Aat</i>	<b>21.717</b>	24.557	6.972	4.065	3.387	1.506
Aat	7.027	7.872	2.246	1.299	1.034	444
Beloeil	3.610	3.976	1.188	688	503	239
Bernissart	3.132	3.734	926	575	493	246
Brugellette	896	1.052	271	161	133	72
Chièvres	1.652	1.865	521	339	268	102
Elzele	1.532	1.721	527	266	264	116
Vloesberg	868	957	282	182	151	64
Frasnes-lez-Anvaing	3.000	3.380	1.011	555	541	223
<i>Arrondissement Charleroi</i>	<b>111.260</b>	129.336	35.279	19.489	15.461	8.476
Aiseau-Presles	3.041	3.573	974	574	488	240

Vaders met kinderen			Moeders met kinderen			Woonplaats Alle administratieve eenheden
1 kind	2 kinderen	3 kinderen en meer	1 kind	2 kinderen	3 kinderen en meer	
61	24	6	130	66	26	Ardooie
48	20	3	106	58	14	Dentergem
67	30	9	140	64	31	Meulebeke
47	16	6	105	37	11	Oostrozebeke
33	8	6	89	47	15	Pittem
36	15	1	61	28	12	Ruiselede
111	40	16	322	135	62	Tielt
58	22	4	132	68	27	Wielsbeke
102	30	5	173	76	33	Wingene
450	183	50	1.118	538	176	<i>Arrondissement Veurne</i>
34	22	8	52	38	10	Alveringem
85	32	9	270	114	26	De Panne
122	49	11	393	176	52	Koksijde
100	39	11	211	102	44	Nieuwpoort
109	41	11	192	108	44	Veurne
39.542	16.416	5.146	102.179	46.627	20.257	<i>Waals Gewest</i>
4.012	2.070	592	9.122	4.722	1.974	<b>Provincie Waals-Brabant</b>
4.012	2.070	592	9.122	4.722	1.974	<i>Arrondissement Nijvel</i>
72	51	8	148	66	26	Bevekom
434	214	55	909	510	187	Eigenbrakel
142	65	14	227	110	51	Kasteelbrakel
75	39	16	155	79	47	Chastre
111	68	17	225	160	62	Chaumont-Gistoux
112	58	17	228	117	53	Court-Saint-Etienne
176	77	28	328	166	85	Genepiën
133	86	15	256	145	60	Graven
42	21	3	77	37	10	Hélécine
59	21	6	93	43	23	Incourt
64	48	8	124	50	41	Itter
136	49	20	357	162	82	Geldenaken
58	38	7	186	99	27	Terhulpen
130	81	21	295	186	64	Lasne
81	39	13	149	83	35	Mont-Saint-Guibert
283	114	37	751	323	131	Nijvel
90	40	16	231	86	40	Orp-Jauche
241	129	57	692	408	210	Ottignies-Louvain-la-Neuve
73	46	9	178	100	43	Perwijs
80	39	15	128	66	27	Ramillies
150	62	16	309	133	48	Rebecq
217	137	30	564	294	100	Rixensart
288	136	33	575	288	126	Tubeke
107	56	19	233	114	53	Villers-la-Ville
59	33	16	126	66	27	Walhain
263	145	47	636	381	153	Waterloo
336	178	49	942	450	163	Waver
15.959	6.091	1.951	43.753	19.412	8.634	<b>Provincie Henegouwen</b>
1.092	414	138	2.595	1.093	455	<i>Arrondissement Aat</i>
353	127	49	916	402	157	Aat
193	77	18	452	175	77	Beloil
162	52	20	405	179	74	Bernissart
51	16	6	117	49	20	Bruglette
80	36	13	178	86	29	Chièvres
68	37	9	160	54	31	Elzele
47	12	6	82	32	10	Vloesberg
138	57	17	285	116	57	Frasnes-lez-Anvaing
4.955	1.807	633	15.360	6.667	3.133	<i>Arrondissement Charleroi</i>
122	46	20	349	154	74	Aiseau-Preles

**Familiekernen naar het aantal kinderen - alle familiekernen**  
**- vervolg**

Woonplaats Alle administratieve eenheden	Totaal		Echtparen zonder kinderen	Echtparen met kinderen		
	Familie- kernen	Kinderen		1 kind	2 kinderen	3 kinderen en meer
Chapelle-lez-Herlaimont	3.913	4.556	1.204	715	637	290
Charleroi	50.857	59.207	16.098	8.338	6.252	3.765
Châtelet	9.549	10.839	3.028	1.737	1.296	673
Courcelles	8.122	9.456	2.580	1.426	1.182	630
Farciennes	3.057	3.916	908	562	452	312
Fleurus	6.138	7.061	1.967	1.170	914	471
Fontaine-l'Evêque	4.596	5.241	1.442	870	673	310
Gerpennes	3.432	3.711	1.176	679	583	235
Les Bons Villers	2.361	2.928	688	434	445	224
Manage	5.961	7.164	1.828	1.092	904	506
Montigny-le-Tilleul	2.892	2.939	1.088	535	436	166
Pont-à-Celles	4.457	5.137	1.428	854	769	343
Seneffe	2.884	3.608	870	503	430	311
<i>Arrondissement Bergen</i>	<b>66.038</b>	<b>77.086</b>	<b>20.039</b>	<b>11.354</b>	<b>9.451</b>	<b>4.440</b>
Boussu	5.481	6.557	1.604	918	787	385
Colfontaine	5.434	6.661	1.589	880	777	389
Dour	4.429	5.144	1.370	781	689	312
Frameries	5.601	6.366	1.739	954	779	342
Hensies	1.850	2.206	535	368	279	164
Honnelles	1.372	1.575	432	256	226	102
Jurbeke	2.643	3.135	796	470	488	185
Lens	1.057	1.220	340	219	142	76
Bergen	23.137	26.947	6.997	3.704	2.986	1.458
Quaregnon	5.147	6.078	1.508	968	761	360
Quévy	2.098	2.372	679	400	387	143
Quiévrain	1.783	2.086	543	343	248	144
Saint-Ghislain	6.006	6.739	1.907	1.093	902	380
<i>Arrondissement Moeskroen</i>	<b>19.042</b>	<b>21.030</b>	<b>6.954</b>	<b>3.293</b>	<b>2.968</b>	<b>1.532</b>
Komen-Waasten	4.802	5.362	1.739	834	830	401
Moeskroen	14.240	15.668	5.215	2.459	2.138	1.131
<i>Arrondissement Zinnik</i>	<b>47.392</b>	<b>55.209</b>	<b>15.129</b>	<b>8.574</b>	<b>7.545</b>	<b>3.729</b>
's Gravenbrakel	5.226	6.324	1.640	898	907	463
Ecaussinnes	2.679	3.052	894	480	363	209
Edingen	3.060	3.530	1.003	569	491	227
La Louvière	20.696	23.947	6.575	3.776	3.241	1.564
Le Roeulx	2.245	2.601	719	425	386	171
Lessen	4.739	5.347	1.568	821	666	345
Opzullik	2.177	2.586	655	436	438	170
Zinnik	6.570	7.822	2.075	1.169	1.053	580
<i>Arrondissement Thuin</i>	<b>39.944</b>	<b>45.746</b>	<b>13.061</b>	<b>7.256</b>	<b>6.285</b>	<b>3.104</b>
Anderlues	3.130	3.425	1.069	570	450	214
Beaumont	1.782	2.087	576	292	324	139
Binche	9.037	9.559	3.168	1.656	1.335	546
Chimay	2.521	3.345	752	389	449	305
Erquennes	2.574	2.958	836	453	368	213
Estinnes	2.056	2.370	672	370	331	158
Froidchapelle	900	1.106	292	141	143	96
Ham-sur-Heure-Nalinnes	3.680	4.183	1.248	655	628	313
Lobbès	1.508	1.755	478	286	263	121
Merbes-le-Château	1.106	1.319	332	216	169	100
Momignies	1.359	1.745	421	225	184	145
Morlanwelz	5.018	5.837	1.542	960	788	376
Sivry-Rance	1.256	1.447	409	228	195	94
Thuin	4.017	4.610	1.266	815	658	284
<i>Arrondissement Doornik</i>	<b>37.322</b>	<b>42.923</b>	<b>12.201</b>	<b>6.513</b>	<b>5.844</b>	<b>3.008</b>
Antoing	2.094	2.259	711	365	251	152
Brunehaut	2.075	2.399	678	367	373	184



Vaders met kinderen			Moeders met kinderen			Woonplaats Alle administratieve eenheden
1 kind	2 kinderen	3 kinderen en meer	1 kind	2 kinderen	3 kinderen en meer	
192	80	26	480	200	89	Chapelle-lez-Herlaimont
2.326	739	304	7.965	3.376	1.694	Charleroi
406	138	45	1.406	556	264	Châtelet
376	151	41	1.066	447	223	Courcelles
110	56	22	366	179	90	Farciennes
268	96	31	723	353	145	Fleurus
177	100	23	609	282	110	Fontaine-l'Évêque
121	46	13	361	166	52	Gerpennes
121	38	19	230	120	42	Les Bons Villers
297	112	37	700	334	151	Manage
104	52	5	316	137	53	Montigny-le-Tilleul
182	77	26	475	228	75	Pont-à-Celles
153	76	21	314	135	71	Seneffe
3.229	1.172	380	9.595	4.401	1.977	<i>Arrondissement Bergen</i>
270	97	44	831	368	177	Boussu
270	95	41	814	375	204	Colfontaine
245	81	27	588	214	122	Dour
278	94	31	878	346	160	Frameries
94	30	6	243	94	37	Hensies
74	34	8	169	53	18	Honnelles
108	49	4	303	173	67	Jurbeke
41	27	9	113	59	31	Lens
1.157	405	119	3.715	1.797	799	Bergen
220	82	29	724	345	150	Quaregnon
101	42	15	206	99	26	Quévy
89	27	18	227	102	42	Quiévrain
282	109	29	784	376	144	Saint-Ghislain
829	324	78	1.846	836	382	<i>Arrondissement Moeskroen</i>
235	86	19	388	192	78	Komen-Waasten
594	238	59	1.458	644	304	Moeskroen
2.113	893	264	5.504	2.535	1.106	<i>Arrondissement Zinnik</i>
247	124	40	531	272	104	's Gravenbrakel
144	58	15	287	159	70	Ecaussinnes
146	77	15	302	163	67	Edingen
789	338	114	2.652	1.135	512	La Louvière
94	34	13	241	109	53	Le Roeulx
276	108	30	581	233	111	Lessen
116	51	9	174	94	34	Opzullik
301	103	28	736	370	155	Zinnik
1.861	736	244	4.604	1.966	827	<b>Arrondissement Thuin</b>
158	55	19	386	157	52	Anderlues
91	36	8	193	80	43	Beaumont
418	141	60	1.115	417	181	Binche
97	48	14	274	129	64	Chimay
132	52	14	318	128	60	Erquelinnes
101	34	14	232	98	46	Estinnes
50	16	7	96	42	17	Froidchapelle
141	69	22	358	197	49	Ham-sur-Heure-Nalinnes
84	35	6	146	66	23	Lobbès
68	25	6	120	42	28	Merbes-le-Château
81	35	20	141	65	42	Momignies
218	87	25	639	282	101	Morlanwelz
43	25	5	159	63	35	Sivry-Rance
179	78	24	427	200	86	Thuin
1.880	745	214	4.249	1.914	754	<i>Arrondissement Doornik</i>
129	57	7	279	99	44	Antoing
110	39	11	196	92	25	Brunehaut

**Familiekernen naar het aantal kinderen - alle familiekernen**  
**- vervolg**

Woonplaats Alle administratieve eenheden	Totaal		Echtparen zonder kinderen	Echtparen met kinderen		
	Familie- kernen	Kinderen		1 kind	2 kinderen	3 kinderen en meer
Celles	1.465	1.782	443	259	317	132
Estaimpuis	2.648	3.053	867	509	467	216
Leuze-en-Hainaut	3.461	3.979	1.154	586	552	291
Mont-de-l'Enclus	904	961	344	173	165	69
Pecq	1.444	1.620	517	264	245	126
Péruwelz	4.445	5.226	1.371	784	666	349
Rumes	1.408	1.578	467	285	240	121
Doornik	17.378	20.066	5.649	2.921	2.568	1.368
Provincie Luik	267.663	315.262	87.156	45.250	43.580	23.322
<i>Arrondissement Hoei</i>	27.198	32.924	8.360	4.625	4.505	2.437
Amay	3.573	4.081	1.156	651	482	278
Anthisnes	1.098	1.290	353	194	205	87
Burdinne	728	915	206	137	133	69
Clavier	1.055	1.415	291	209	201	128
Engis	1.611	1.814	516	290	209	105
Ferrières	1.163	1.453	368	200	211	128
Hamoir	983	1.100	350	161	153	82
Héron	1.150	1.529	312	179	219	110
Hoei	4.707	5.632	1.496	649	590	431
Marchin	1.379	1.701	409	218	243	115
Modave	1.021	1.217	311	170	214	75
Nandrin	1.436	1.883	409	264	319	159
Ouffet	687	852	197	125	122	78
Tinlot	590	795	158	95	133	65
Verlaine	972	1.272	276	179	230	102
Villers-Le-Bouillet	1.603	1.985	449	298	278	148
Wanze	3.442	3.990	1.103	606	563	277
<i>Arrondissement Luik</i>	151.082	172.352	50.295	25.326	22.399	11.719
Ans	7.546	8.232	2.571	1.385	1.112	521
Awans	2.372	2.692	783	413	472	153
Aywaille	2.776	3.321	892	436	425	265
Bitsingen	2.264	2.633	723	411	416	183
Beyne-Heusay	3.276	3.706	1.093	553	517	263
Blégny	3.532	4.251	1.068	661	700	314
Chaufontaine	5.738	6.414	2.034	946	957	472
Comblain-au-Pont	1.403	1.643	425	261	213	96
Dalhem	1.736	2.213	521	323	390	188
Esneux	3.445	3.993	1.133	532	584	269
Flémalle	7.089	7.447	2.527	1.230	917	422
Fléron	4.497	4.911	1.591	810	670	353
Grâce-Hollogne	6.029	6.748	2.068	1.102	972	490
Herstal	9.716	10.974	3.215	1.702	1.444	716
Juprelle	2.264	2.649	700	479	459	181
Luik	41.845	48.206	14.104	6.094	5.002	3.369
Neupré	2.780	3.049	968	531	525	198
Oupeye	6.599	7.464	2.146	1.232	1.061	476
Saint-Nicolas	6.206	7.048	2.070	1.101	990	485
Seraing	15.774	17.448	5.268	2.568	2.021	979
Soumagne	4.203	4.995	1.297	827	763	374
Sprimont	3.336	4.337	966	578	659	359
Trooz	2.093	2.461	671	346	353	190
Wezét	4.563	5.517	1.461	805	777	403
<i>Arrondissement Verviers</i>	70.152	87.924	22.306	11.604	13.410	7.622
Aubel	1.038	1.413	313	149	236	151
Baelen	1.020	1.359	299	165	251	117
Dison	3.551	4.688	1.037	562	557	359
Herve	4.486	5.734	1.402	767	925	540

Vaders met kinderen			Moeders met kinderen			Woonplaats Alle administratieve eenheden
1 kind	2 kinderen	3 kinderen en meer	1 kind	2 kinderen	3 kinderen en meer	
65	24	4	151	54	16	Celles
120	43	17	252	110	47	Estaimpuis
159	80	29	383	159	68	Leuze-en-Hainaut
32	18	5	64	25	9	Mont-de-l'Enclus
72	28	8	109	57	18	Pecq
273	111	24	518	249	100	Péruwelz
67	18	7	140	50	13	Rumes
853	327	102	2.157	1.019	414	Doornik
11.605	4.763	1.457	31.026	13.683	5.821	Provincie Luik
1.445	653	178	3.041	1.365	589	<i>Arrondissement Hoei</i>
205	82	16	428	183	92	Amay
59	34	8	97	48	13	Anthignes
35	23	12	78	26	9	Burdinne
51	26	11	69	42	27	Clavier
116	31	10	205	85	44	Engis
52	27	4	98	52	23	Ferrières
36	18	7	115	40	21	Hamoir
72	26	14	134	53	31	Héron
274	115	34	689	300	129	Hoei
77	49	10	146	82	30	Marchin
66	33	6	86	44	16	Modave
47	38	9	106	63	22	Nandrin
40	17	0	72	30	6	Ouffet
30	11	5	55	28	10	Tinlot
35	14	4	75	36	21	Verlaine
81	32	9	189	90	29	Villers-Le-Bouillet
169	77	19	399	163	66	Wanze
6.741	2.616	831	19.546	8.189	3.420	<i>Arrondissement Luik</i>
292	118	27	964	417	139	Ans
93	47	14	236	123	38	Awans
166	74	20	305	144	49	Aywaille
116	40	11	231	87	46	Bitsingen
144	67	17	402	163	57	Beyne-Heusay
151	69	12	329	173	55	Blégny
231	87	29	592	277	113	Chaudfontaine
69	35	9	171	91	33	Comblain-au-Pont
67	30	7	125	60	25	Dalhem
150	86	29	400	197	65	Esneux
350	124	38	926	388	167	Flémalle
174	62	14	533	202	88	Fléron
262	101	36	646	250	102	Grâce-Hollogne
411	155	44	1.306	505	218	Herstal
105	46	11	172	84	27	Juprelle
1.898	695	260	6.642	2.614	1.167	Luik
102	49	18	248	102	39	Neupré
306	118	34	761	339	126	Oupeye
251	73	29	762	312	133	Saint-Nicolas
767	253	89	2.389	987	453	Seraing
190	82	17	397	185	71	Soumagne
149	83	30	289	164	59	Sprimont
114	42	10	239	89	39	Trooz
183	80	26	481	236	111	Wezet
2.534	1.147	337	6.427	3.270	1.495	<i>Arrondissement Verviers</i>
27	14	5	80	43	20	Aubel
35	24	7	64	44	14	Baelen
157	82	29	405	226	137	Dison
153	66	21	366	170	76	Herve

**Familiekernen naar het aantal kinderen - alle familiekernen**  
**- vervolg**

Woonplaats Alle administratieve eenheden	Totaal		Echtparen zonder kinderen	Echtparen met kinderen		
	Familie- kernen	Kinderen		1 kind	2 kinderen	3 kinderen en meer
Jalhay	2.051	2.754	578	349	444	252
Lierneux	833	1.054	271	136	162	100
Limburg	1.482	1.857	452	236	281	157
Malmedy	2.978	3.581	1.008	490	618	310
Olné	1.044	1.343	313	187	229	117
Pepinster	2.506	3.232	713	442	414	275
Plombières	2.537	3.069	864	442	559	275
Spa	2.552	3.000	870	352	380	213
Stavelot	1.734	2.187	539	270	323	200
Stoumont	774	952	244	142	142	82
Theux	3.084	3.968	925	487	566	373
Thimister-Clermont	1.381	2.107	331	242	347	239
Trois-Ponts	659	782	225	99	137	61
Verviers	13.208	16.872	4.147	1.923	1.910	1.360
Weismes	1.778	2.286	545	310	395	203
Welkenraedt	2.356	2.938	771	394	441	275
<b>waarvan Duitstalige Gemeenschap</b>	<b>19.100</b>	<b>22.748</b>	<b>6.459</b>	<b>3.460</b>	<b>4.093</b>	<b>1.963</b>
Amel	1.363	1.889	372	254	358	209
Büllingen	1.417	1.952	405	260	327	225
Burg-Reuland	1.033	1.302	333	189	254	127
Bütgenbach	1.464	1.929	446	248	337	205
Eupen	4.655	5.133	1.709	779	908	346
Kelmis	2.768	2.895	1.064	508	484	209
Lontzen	1.329	1.616	437	245	290	134
Raeren	2.667	2.958	957	524	547	222
Sankt Vith	2.404	3.074	736	453	588	286
<i>Arrondissement Borgworm</i>	<b>19.231</b>	<b>22.062</b>	<b>6.195</b>	<b>3.695</b>	<b>3.266</b>	<b>1.544</b>
Berloz	751	844	243	148	117	62
Braives	1.536	1.830	472	283	248	133
Crisnée	744	801	252	169	146	41
Donceel	751	964	198	150	172	82
Faimes	901	1.074	274	176	190	68
Fexhe-le-Haut-Clocher	832	996	267	139	178	81
Geer	729	917	200	152	144	77
Hannuit	3.768	4.383	1.226	716	607	345
Lijsem	789	952	227	164	144	61
Oerle	939	1.054	290	210	168	60
Remicourt	1.390	1.524	448	299	257	84
Saint-Georges-sur-Meuse	1.782	2.016	578	326	270	138
Borgworm	3.686	3.911	1.323	661	517	246
Wasseiges	633	796	197	102	108	66
<b>Provincie Luxemburg</b>	<b>66.088</b>	<b>85.388</b>	<b>20.338</b>	<b>10.721</b>	<b>13.348</b>	<b>7.959</b>
<i>Arrondissement Aarlen</i>	<b>14.205</b>	<b>17.042</b>	<b>4.650</b>	<b>2.508</b>	<b>2.839</b>	<b>1.409</b>
Aarlen	6.638	8.001	2.175	1.131	1.295	691
Attert	1.145	1.653	304	180	298	179
Aubange	4.100	4.594	1.429	755	709	330
Martelange	383	435	129	71	74	27
Messancy	1.939	2.359	613	371	463	182
<i>Arrondissement Bastenaken</i>	<b>10.774</b>	<b>14.930</b>	<b>3.060</b>	<b>1.711</b>	<b>2.290</b>	<b>1.573</b>
Bastenaken	3.522	5.138	932	534	775	552
Bertogne	723	1.044	198	125	168	115
Fauvillers	492	701	136	79	113	83
Govy	1.252	1.662	384	208	254	171
Houffalize	1.190	1.521	379	178	223	154
Sainte-Ode	595	764	175	99	123	68
Vaux-sur-Sûre	1.125	1.710	272	193	270	207
Vielsalm	1.875	2.390	584	295	364	223

Vaders met kinderen			Moeders met kinderen			Woonplaats Alle administratieve eenheden
1 kind	2 kinderen	3 kinderen en meer	1 kind	2 kinderen	3 kinderen en meer	
83	48	11	145	112	29	Jalhay
25	15	6	73	26	19	Lierneux
72	45	4	134	76	25	Limburg
90	42	9	257	107	47	Malmedy
42	18	3	67	45	23	Ole
130	64	16	255	146	51	Pepinster
79	33	8	162	83	32	Plombières
129	48	21	316	160	63	Spa
80	32	15	166	75	34	Stavelot
33	16	6	64	33	12	Stoumont
162	62	24	286	148	51	Theux
29	28	8	81	50	26	Thimister-Clermont
31	12	1	57	23	13	Trois-Ponts
545	229	79	1.691	833	491	Verviers
52	35	13	135	65	25	Weismes
80	28	7	191	117	52	Welkenraedt
500	206	44	1.432	688	255	<b>waarvan Duitstalige Gemeenschap</b>
29	9	2	85	30	15	Amel
34	18	6	82	41	19	Büllingen
21	8	2	70	21	8	Burg-Reuland
35	13	3	115	50	12	Bütgenbach
138	66	15	410	204	80	Eupen
83	29	6	231	116	38	Kelmis
37	19	2	82	67	16	Lontzen
73	29	6	194	83	32	Raeren
50	15	2	163	76	35	Sankt Vith
885	347	111	2.012	859	317	<i>Arrondissement Borgworm</i>
37	19	5	82	33	5	Berloz
83	33	12	179	59	34	Braives
28	12	5	60	21	10	Crisnée
45	10	1	61	23	9	Donceel
52	18	8	65	35	15	Faimes
34	21	3	70	32	7	Fexhe-le-Haut-Clocher
38	12	4	65	29	8	Geer
158	60	23	392	171	70	Hannuit
35	6	7	88	44	13	Lijsem
42	20	2	101	31	15	Oerle
63	29	6	134	55	15	Remicourt
82	43	12	197	110	26	Saint-Georges-sur-Meuse
159	50	15	453	187	75	Borgworm
29	14	8	65	29	15	Wasseiges
2.557	1.221	397	5.550	2.778	1.219	<b>Provincie Luxemburg</b>
488	244	58	1.237	558	214	<i>Arrondissement Aarlen</i>
239	103	29	607	274	94	Aarlen
33	18	8	75	38	12	Attert
148	79	12	387	174	77	Aubange
13	7	0	37	17	8	Martelange
55	37	9	131	55	23	Messancy
408	193	67	859	430	183	<i>Arrondissement Bastenaken</i>
147	65	20	279	161	57	Bastenaken
17	10	6	43	29	12	Bertogne
18	9	4	29	14	7	Fauvillers
40	20	8	94	46	27	Gouvy
52	21	8	105	53	17	Houffalize
26	15	2	56	22	9	Sainte-Ode
34	17	8	75	34	15	Vaux-sur-Sûre
74	36	11	178	71	39	Vielsalm

**Familiekernen naar het aantal kinderen - alle familiekernen**  
**- vervolg**

Woonplaats Alle administratieve eenheden	Totaal		Echtparen zonder kinderen	Echtparen met kinderen		
	Familie- kernen	Kinderen		1 kind	2 kinderen	3 kinderen en meer
<i>Arrondissement Marche-en-Famenne</i>	<b>13.383</b>	17.439	4.065	2.153	2.485	1.599
Durbuy	<b>2.639</b>	3.169	900	405	457	258
Erezée	<b>762</b>	914	271	117	129	93
Hotton	<b>1.310</b>	1.815	363	203	242	189
La Roche-en-Ardenne	<b>1.080</b>	1.262	373	170	173	104
Manhay	<b>761</b>	1.084	201	138	157	110
Marche-en-Famenne	<b>4.333</b>	5.805	1.220	712	817	516
Nassogne	<b>1.264</b>	1.761	371	209	249	180
Rendeux	<b>592</b>	758	190	85	104	67
Tenneville	<b>642</b>	871	176	114	157	82
<i>Arrondissement Neufchâteau</i>	<b>14.668</b>	19.202	4.488	2.259	2.955	1.841
Bertrix	<b>2.083</b>	2.780	621	317	392	272
Bouillon	<b>1.389</b>	1.568	491	208	253	115
Daverdisse	<b>362</b>	408	140	50	59	31
Herbeumont	<b>384</b>	480	137	46	78	52
Léglise	<b>974</b>	1.378	272	143	220	160
Libin	<b>1.169</b>	1.514	367	169	266	133
Libramont-Chevigny	<b>2.501</b>	3.441	680	417	554	330
Neufchâteau	<b>1.639</b>	2.263	468	253	327	243
Paliseul	<b>1.319</b>	1.739	422	193	258	177
Saint-Hubert	<b>1.479</b>	1.860	471	236	283	169
Tellin	<b>612</b>	768	192	107	121	62
Wellin	<b>757</b>	1.003	227	120	144	97
<i>Arrondissement Virton</i>	<b>13.058</b>	16.775	4.075	2.090	2.779	1.537
Chiny	<b>1.301</b>	1.609	462	178	255	173
Etalle	<b>1.360</b>	1.907	349	253	343	180
Florenville	<b>1.422</b>	1.681	482	222	235	128
Habay	<b>1.939</b>	2.682	534	322	496	257
Meix-devant-Virton	<b>717</b>	907	238	127	135	88
Musson	<b>1.138</b>	1.380	380	200	246	115
Rouvroy	<b>503</b>	683	147	66	109	66
Saint-Léger	<b>842</b>	1.145	228	143	220	98
Tintigny	<b>967</b>	1.157	337	144	199	112
Virton	<b>2.869</b>	3.624	918	435	541	320
<b>Provincie Namen</b>	<b>118.041</b>	145.449	36.678	20.022	19.863	11.680
<i>Arrondissement Dinant</i>	<b>26.494</b>	33.304	8.389	4.214	4.524	2.929
Anhée	<b>1.799</b>	2.192	573	315	319	176
Beauraing	<b>2.168</b>	2.753	675	329	405	243
Bièvre	<b>835</b>	1.111	263	129	169	110
Ciney	<b>3.768</b>	4.786	1.117	635	678	403
Dinant	<b>3.287</b>	4.111	1.020	492	440	328
Gedinne	<b>1.170</b>	1.404	408	209	198	148
Hamois	<b>1.733</b>	2.453	489	282	359	257
Hastière	<b>1.349</b>	1.387	543	193	181	79
Havelange	<b>1.235</b>	1.669	374	206	204	167
Houyet	<b>1.146</b>	1.487	342	174	199	128
Onhaye	<b>827</b>	1.042	252	130	150	86
Rochefort	<b>3.122</b>	3.925	972	488	536	326
Somme-Leuze	<b>1.189</b>	1.390	424	175	197	129
Vresse-sur-Semois	<b>709</b>	800	275	93	119	76
Yvoir	<b>2.157</b>	2.794	662	364	370	273
<i>Arrondissement Namen</i>	<b>74.869</b>	92.509	22.857	12.880	12.709	7.285
Andenne	<b>6.355</b>	7.833	1.933	1.009	979	578
Assesse	<b>1.636</b>	2.234	447	277	335	215
Eghezée	<b>3.723</b>	4.841	1.062	720	716	389
Fernelmont	<b>1.766</b>	2.313	519	328	333	228
Floreffe	<b>1.949</b>	2.460	575	360	386	192

Vaders met kinderen			Moeders met kinderen			Woonplaats Alle administratieve eenheden
1 kind	2 kinderen	3 kinderen en meer	1 kind	2 kinderen	3 kinderen en meer	
560	277	100	1.198	645	301	<i>Arrondissement Marche-en-Famenne</i>
103	54	18	251	134	59	Durbuy
33	16	4	60	27	12	Erezée
68	28	9	117	63	28	Hotton
47	22	10	115	48	18	La Roche-en-Ardenne
24	15	8	59	28	21	Manhay
195	81	26	418	231	117	Marche-en-Famenne
41	27	13	91	52	31	Nassogne
26	19	9	51	31	10	Rendeux
23	15	3	36	31	5	Tenneville
608	268	96	1.253	615	285	<i>Arrondissement Neufchâteau</i>
81	50	14	199	80	57	Bertrix
68	22	8	138	64	22	Bouillon
13	11	3	33	14	8	Daverdisse
12	6	4	29	14	6	Herbeumont
43	13	10	67	31	15	Léglise
57	12	8	87	49	21	Libin
105	41	11	208	110	45	Libramont-Chevigny
53	28	13	147	67	40	Neufchâteau
45	22	9	109	54	30	Paliseul
63	31	7	132	63	24	Saint-Hubert
27	15	3	45	31	9	Tellin
41	17	6	59	38	8	Wellin
493	239	76	1.003	530	236	<i>Arrondissement Virton</i>
60	26	4	80	49	14	Chiny
39	38	8	83	41	26	Etalle
65	23	14	146	73	34	Florenville
64	43	7	118	70	28	Habay
27	10	3	41	35	13	Meix-devant-Virton
40	15	7	76	39	20	Musson
24	9	4	46	19	13	Rouvroy
33	13	5	56	36	10	Saint-Léger
41	17	7	71	30	9	Tintigny
100	45	17	286	138	69	Virton
5.409	2.271	749	12.728	6.032	2.609	<b>Provincie Namen</b>
1.189	537	186	2.658	1.292	576	<i>Arrondissement Dinant</i>
83	37	14	173	74	35	Anhée
80	39	11	227	113	46	Beauraing
32	12	9	68	24	19	Bièvre
160	43	17	437	196	82	Ciney
158	65	27	418	230	109	Dinant
41	19	5	90	35	17	Gedinne
70	40	14	115	76	31	Hamois
67	27	12	144	70	33	Hastière
60	35	12	106	44	27	Havelange
63	25	7	116	56	36	Houyet
45	21	7	75	47	14	Onhaye
159	84	29	312	155	61	Rochefort
63	28	7	110	40	16	Somme-Leuze
29	13	5	67	27	5	Vresse-sur-Semois
79	49	10	200	105	45	Yvoir
3.402	1.388	463	8.315	3.888	1.682	<i>Arrondissement Namen</i>
332	141	39	796	378	170	Andenne
70	47	10	140	63	32	Assesse
159	79	35	318	169	76	Eghezée
70	30	8	153	68	29	Fernelmont
91	41	18	170	87	29	Floreffe

**Familiekernen naar het aantal kinderen - alle familiekernen  
- vervolg en einde**

Woonplaats Alle administratieve eenheden	Totaal		Echtparen zonder kinderen	Echtparen met kinderen		
	Familie- kernen	Kinderen		1 kind	2 kinderen	3 kinderen en meer
Fosses-la-Ville	<b>2.422</b>	2.931	743	436	422	207
Gembloux	<b>5.551</b>	6.734	1.769	978	1.036	549
Gesves	<b>1.569</b>	2.141	435	238	319	192
Jemeppe-sur-Sambre	<b>4.903</b>	5.886	1.505	949	792	422
La Bruyère	<b>2.191</b>	2.923	595	405	462	266
Mettet	<b>3.148</b>	3.989	903	574	599	314
Namen	<b>26.162</b>	31.903	8.256	4.196	4.041	2.536
Ohey	<b>1.132</b>	1.478	320	187	204	124
Profondeville	<b>2.944</b>	3.817	841	502	579	320
Sambreville	<b>7.395</b>	8.523	2.338	1.359	1.120	549
Sombreffe	<b>2.023</b>	2.503	616	362	386	204
<i>Arrondissement Philippeville</i>	<b>16.678</b>	19.636	5.432	2.928	2.630	1.466
Cerfontaine	<b>1.199</b>	1.454	381	206	193	110
Couvin	<b>3.511</b>	4.184	1.161	553	508	305
Doische	<b>744</b>	861	256	129	118	84
Florennes	<b>2.882</b>	3.522	884	549	474	267
Philippeville	<b>2.135</b>	2.438	742	369	327	185
Viroinval	<b>1.480</b>	1.714	475	233	202	107
Walcourt	<b>4.727</b>	5.463	1.533	889	808	408



Vaders met kinderen			Moeders met kinderen			Woonplaats Alle administratieve eenheden
1 kind	2 kinderen	3 kinderen en meer	1 kind	2 kinderen	3 kinderen en meer	
124	54	20	244	119	53	Fosses-la-Ville
236	101	30	515	248	89	Gembloux
70	48	9	146	76	36	Gesves
233	79	34	534	224	131	Jemeppe-sur-Sambre
109	39	11	183	86	35	La Bruyère
158	73	16	280	170	61	Mettet
1.120	424	135	3.272	1.519	663	Namen
68	33	9	103	63	21	Ohéy
136	45	30	290	149	52	Profondeville
341	117	50	970	385	166	Sambreville
85	37	9	201	84	39	Sombreffe
818	346	100	1.755	852	351	<i>Arrondissement Philippeville</i>
52	27	7	137	58	28	Cerfontaine
186	78	19	387	209	105	Couvin
41	18	4	63	21	10	Doische
127	45	20	298	151	67	Florennes
97	42	12	207	112	42	Philippeville
83	44	14	194	93	35	Viroinval
232	92	24	469	208	64	Walcourt

**Familiekernen naar het aantal kinderen - Familiekernen met kind(eren)  
minder dan 3 jaar**

Woonplaats Arrondissementen	Totaal		Echtparen met kinderen		
	Familiekernen	Kinderen	1 kind	2 kinderen	3 kinderen en meer
<b>België</b>	<b>298.430</b>	<b>332.602</b>	<b>178.223</b>	<b>23.649</b>	<b>707</b>
<i>Brussels Hoofdstedelijk Gewest</i>	<b>36.002</b>	39.901	20.905	2.619	79
<i>Vlaams Gewest</i>	<b>159.040</b>	178.759	101.785	14.665	422
<b>Provincie Antwerpen</b>	<b>44.541</b>	50.500	26.842	4.236	145
<i>Arrondissement Antwerpen</i>	<b>25.795</b>	29.280	14.752	2.334	102
<i>Arrondissement Mechelen</i>	<b>8.185</b>	9.240	5.204	794	21
<i>Arrondissement Turnhout</i>	<b>10.561</b>	11.980	6.886	1.108	22
<b>Provincie Limburg</b>	<b>20.953</b>	23.321	14.832	1.908	39
<i>Arrondissement Hasselt</i>	<b>10.297</b>	11.443	7.298	925	20
<i>Arrondissement Maaseik</i>	<b>5.829</b>	6.525	4.173	565	12
<i>Arrondissement Tongeren</i>	<b>4.827</b>	5.353	3.361	418	7
<b>Provincie Oost-Vlaanderen</b>	<b>36.769</b>	41.304	23.195	3.332	93
<i>Arrondissement Aalst</i>	<b>6.477</b>	7.191	4.085	521	8
<i>Arrondissement Dendermonde</i>	<b>4.917</b>	5.487	3.153	411	18
<i>Arrondissement Eeklo</i>	<b>1.959</b>	2.203	1.230	179	7
<i>Arrondissement Gent</i>	<b>14.018</b>	15.832	8.690	1.325	37
<i>Arrondissement Oudenaarde</i>	<b>3.087</b>	3.473	2.052	280	11
<i>Arrondissement Sint-Niklaas</i>	<b>6.311</b>	7.118	3.985	616	12
<b>Provincie Vlaams-Brabant</b>	<b>28.008</b>	31.416	17.449	2.506	64
<i>Arrondissement Halle-Vilvoorde</i>	<b>15.676</b>	17.450	9.580	1.278	30
<i>Arrondissement Leuven</i>	<b>12.332</b>	13.966	7.869	1.228	34
<b>Provincie West-Vlaanderen</b>	<b>28.769</b>	32.218	19.467	2.683	81
<i>Arrondissement Brugge</i>	<b>6.529</b>	7.277	4.259	561	21
<i>Arrondissement Diksmuide</i>	<b>1.262</b>	1.416	930	128	5
<i>Arrondissement Ieper</i>	<b>2.772</b>	3.163	1.885	309	8
<i>Arrondissement Kortrijk</i>	<b>7.321</b>	8.223	5.094	726	21
<i>Arrondissement Oostende</i>	<b>3.286</b>	3.637	1.867	232	6
<i>Arrondissement Roeselare</i>	<b>3.849</b>	4.324	2.766	380	12
<i>Arrondissement Tielt</i>	<b>2.464</b>	2.746	1.864	244	5
<i>Arrondissement Veurne</i>	<b>1.286</b>	1.432	802	103	3
<i>Waals Gewest</i>	<b>103.388</b>	113.942	55.533	6.365	206
<b>Provincie Waals-Brabant</b>	<b>10.895</b>	11.993	6.490	780	31
<i>Arrondissement Nijvel</i>	<b>10.895</b>	11.993	6.490	780	31
<b>Provincie Henegouwen</b>	<b>39.443</b>	43.277	19.244	1.979	75
<i>Arrondissement Aat</i>	<b>2.443</b>	2.672	1.227	118	4
<i>Arrondissement Charleroi</i>	<b>13.098</b>	14.449	6.274	684	23
<i>Arrondissement Bergen</i>	<b>7.573</b>	8.252	3.276	307	13
<i>Arrondissement Moeskroen</i>	<b>2.205</b>	2.422	1.186	131	5
<i>Arrondissement Zinnik</i>	<b>5.481</b>	5.992	2.878	268	17
<i>Arrondissement Thuin</i>	<b>4.367</b>	4.821	2.199	238	6
<i>Arrondissement Doornik</i>	<b>4.276</b>	4.669	2.204	233	7
<b>Provincie Luik</b>	<b>30.463</b>	33.609	16.641	1.943	50
<i>Arrondissement Hoei</i>	<b>3.191</b>	3.548	1.678	215	4
<i>Arrondissement Luik</i>	<b>16.910</b>	18.580	8.746	971	31
<i>Arrondissement Verviers</i>	<b>8.235</b>	9.144	5.005	618	11
<b>    waarvan Duitstalige Gemeenschap</b>	<b>1.932</b>	2.119	1.401	155	2
<i>Arrondissement Borgworm</i>	<b>2.127</b>	2.337	1.212	139	4
<b>Provincie Luxemburg</b>	<b>8.594</b>	9.609	5.373	723	20
<i>Arrondissement Aarlen</i>	<b>1.891</b>	2.102	1.265	161	2
<i>Arrondissement Bastenaken</i>	<b>1.480</b>	1.658	945	134	4
<i>Arrondissement Marche-en-Famenne</i>	<b>1.618</b>	1.810	929	113	8
<i>Arrondissement Neufchâteau</i>	<b>1.872</b>	2.097	1.145	155	3
<i>Arrondissement Virton</i>	<b>1.733</b>	1.942	1.089	160	3
<b>Provincie Namen</b>	<b>13.993</b>	15.454	7.785	940	30
<i>Arrondissement Dinant</i>	<b>3.238</b>	3.598	1.782	233	9
<i>Arrondissement Namen</i>	<b>8.942</b>	9.851	5.044	605	15
<i>Arrondissement Philippeville</i>	<b>1.813</b>	2.005	959	102	6

Vaders met kinderen			Moeders met kinderen			Woonplaats Arrondissementen
1 kind	2 kinderen	3 kinderen en meer	1 kind	2 kinderen	3 kinderen en meer	
<b>40.898</b>	<b>4.347</b>	<b>121</b>	<b>46.137</b>	<b>4.202</b>	<b>146</b>	<b>België</b>
3.887	369	13	7.433	672	25	<i>Brussels Hoofdstedelijk Gewest</i>
20.014	2.303	69	18.085	1.636	61	<i>Vlaams Gewest</i>
6.358	788	23	5.586	531	32	<b>Provincie Antwerpen</b>
3.913	494	16	3.789	371	24	<i>Arrondissement Antwerpen</i>
1.094	128	2	861	77	4	<i>Arrondissement Mechelen</i>
1.351	166	5	936	83	4	<i>Arrondissement Turnhout</i>
1.853	203	3	1.950	158	7	<b>Provincie Limburg</b>
892	93	2	985	80	2	<i>Arrondissement Hasselt</i>
532	64	1	445	34	3	<i>Arrondissement Maaseik</i>
429	46	0	520	44	2	<i>Arrondissement Tongeren</i>
4.770	569	13	4.388	398	11	<b>Provincie Oost-Vlaanderen</b>
899	104	5	793	61	1	<i>Arrondissement Aalst</i>
666	75	1	548	45	0	<i>Arrondissement Dendermonde</i>
263	29	1	231	18	1	<i>Arrondissement Eeklo</i>
1.767	221	3	1.795	173	7	<i>Arrondissement Gent</i>
375	49	1	286	33	0	<i>Arrondissement Oudenaarde</i>
800	91	2	735	68	2	<i>Arrondissement Sint-Niklaas</i>
3.874	416	22	3.369	304	4	<b>Provincie Vlaams-Brabant</b>
2.322	240	6	2.040	177	3	<i>Arrondissement Halle-Vilvoorde</i>
1.552	176	16	1.329	127	1	<i>Arrondissement Leuven</i>
3.159	327	8	2.792	245	7	<b>Provincie West-Vlaanderen</b>
877	85	1	670	53	2	<i>Arrondissement Brugge</i>
109	9	0	74	7	0	<i>Arrondissement Diksmuide</i>
301	44	1	206	16	2	<i>Arrondissement Ieper</i>
631	64	1	717	67	0	<i>Arrondissement Kortrijk</i>
518	46	3	560	53	1	<i>Arrondissement Oostende</i>
349	40	0	273	27	2	<i>Arrondissement Roeselare</i>
194	18	2	131	6	0	<i>Arrondissement Tielt</i>
180	21	0	161	16	0	<i>Arrondissement Veurne</i>
16.997	1.675	39	20.619	1.894	60	<i>Waaals Gewest</i>
1.833	139	2	1.511	106	3	<b>Provincie Waals-Brabant</b>
1.833	139	2	1.511	106	3	<i>Arrondissement Nijvel</i>
6.551	642	20	9.944	958	30	<b>Provincie Henegouwen</b>
474	55	3	522	40	0	<i>Arrondissement Aat</i>
1.827	194	5	3.687	392	12	<i>Arrondissement Charleroi</i>
1.313	117	3	2.332	203	9	<i>Arrondissement Bergen</i>
388	33	1	421	39	1	<i>Arrondissement Moeskroen</i>
913	86	4	1.204	107	4	<i>Arrondissement Zinnik</i>
775	86	1	948	112	2	<i>Arrondissement Thuin</i>
861	71	3	830	65	2	<i>Arrondissement Doornik</i>
4.830	495	8	5.925	552	19	<b>Provincie Luik</b>
654	70	1	510	57	2	<i>Arrondissement Hoei</i>
2.686	260	6	3.857	341	12	<i>Arrondissement Luik</i>
1.095	125	1	1.244	131	5	<i>Arrondissement Verviers</i>
181	16	0	165	12	0	<b>waarvan Duitstalige Gemeenschap</b>
395	40	0	314	23	0	<i>Arrondissement Borgworm</i>
1.336	159	5	897	79	2	<b>Provincie Luxemburg</b>
237	31	2	182	11	0	<i>Arrondissement Arlen</i>
232	23	0	129	13	0	<i>Arrondissement Bastenaken</i>
300	35	3	210	18	2	<i>Arrondissement Marche-en-Famenne</i>
299	43	0	206	21	0	<i>Arrondissement Neufchâteau</i>
268	27	0	170	16	0	<i>Arrondissement Virton</i>
2.447	240	4	2.342	199	6	<b>Provincie Namen</b>
594	65	0	512	42	1	<i>Arrondissement Dinant</i>
1.483	140	1	1.525	126	3	<i>Arrondissement Namen</i>
370	35	3	305	31	2	<i>Arrondissement Philippeville</i>

**Familiekernen naar het aantal kinderen - Familiekernen met kind(eren)  
minder dan 3 jaar**

Woonplaats Alle administratieve eenheden	Totaal		Echtparen met kinderen		
	Familiekernen	Kinderen	1 kind	2 kinderen	3 kinderen en meer
<b>België</b>	<b>298.430</b>	<b>332.602</b>	<b>178.223</b>	<b>23.649</b>	<b>707</b>
<i>Brussels Hoofdstedelijk Gewest</i>	<b>36.002</b>	39.901	20.905	2.619	79
Anderlecht	<b>3.503</b>	3.904	1.976	260	8
Oudergem	<b>850</b>	936	489	57	0
Sint-Agatha-Berchem	<b>671</b>	723	370	35	1
Brussel	<b>5.327</b>	5.907	3.147	392	12
Etterbeek	<b>1.376</b>	1.536	761	107	4
Evere	<b>1.106</b>	1.225	577	66	5
Vorst	<b>1.884</b>	2.050	1.081	115	7
Ganshoren	<b>635</b>	689	328	30	1
Elsene	<b>2.296</b>	2.512	1.245	137	2
Jette	<b>1.422</b>	1.569	735	94	2
Koekelberg	<b>759</b>	846	426	47	2
Sint-Jans-Molenbeek	<b>3.550</b>	4.000	2.206	313	12
Sint-Gillis	<b>1.636</b>	1.812	907	110	4
Sint-Joost-ten-Node	<b>1.088</b>	1.224	697	101	0
Schaarbeek	<b>4.613</b>	5.145	2.804	364	14
Ukkel	<b>2.107</b>	2.322	1.194	142	4
Watermaal-Bosvoorde	<b>685</b>	771	362	53	1
Sint-Lambrechts-Woluwe	<b>1.347</b>	1.469	819	101	0
Sint-Pieters-Woluwe	<b>1.147</b>	1.261	781	95	0
<i>Vlaams Gewest</i>	<b>159.040</b>	178.759	101.785	14.665	422
<b>Provincie Antwerpen</b>	<b>44.541</b>	50.500	26.842	4.236	145
<i>Arrondissement Antwerpen</i>	<b>25.795</b>	29.280	14.752	2.334	102
Aartselaar	<b>377</b>	436	247	33	4
Antwerpen	<b>13.532</b>	15.430	7.214	1.195	70
Boechout	<b>319</b>	359	200	27	1
Boom	<b>449</b>	509	233	41	1
Borsbeek	<b>287</b>	317	154	16	1
Brasschaat	<b>862</b>	964	530	83	1
Brecht	<b>685</b>	775	437	59	4
Edegem	<b>467</b>	514	295	37	1
Essen	<b>430</b>	491	279	50	1
Hemiksem	<b>257</b>	281	142	16	0
Hove	<b>162</b>	184	103	17	0
Kalmthout	<b>434</b>	507	287	63	0
Kapellen	<b>602</b>	681	377	58	3
Kontich	<b>525</b>	616	325	62	1
Lint	<b>202</b>	226	137	16	1
Malle	<b>367</b>	416	240	32	2
Mortsel	<b>622</b>	700	354	57	0
Niel	<b>262</b>	294	141	19	1
Ranst	<b>432</b>	478	286	36	0
Rumst	<b>385</b>	432	241	38	0
Schelle	<b>199</b>	224	116	17	2
Schilde	<b>373</b>	421	235	35	0
Schoten	<b>900</b>	1.017	527	85	4
Stabroek	<b>469</b>	521	280	31	0
Wijnegem	<b>203</b>	226	131	16	0
Wommelgem	<b>290</b>	325	181	27	0
Wuustwezel	<b>545</b>	628	354	67	1
Zandhoven	<b>256</b>	296	159	26	2
Zoersel	<b>450</b>	515	289	50	0
Zwijndrecht	<b>452</b>	497	258	25	1
<i>Arrondissement Mechelen</i>	<b>8.185</b>	9.240	5.204	794	21
Berlaar	<b>236</b>	267	159	23	1
Bonheiden	<b>306</b>	342	205	29	2

Vaders met kinderen			Moeders met kinderen			Woonplaats Alle administratieve eenheden
1 kind	2 kinderen	3 kinderen en meer	1 kind	2 kinderen	3 kinderen en meer	
<b>40.898</b>	<b>4.347</b>	<b>121</b>	<b>46.137</b>	<b>4.202</b>	<b>146</b>	<b>België</b>
3.887	369	13	7.433	672	25	<i>Brussels Hoofdstedelijk Gewest</i>
365	39	0	771	82	2	Anderlecht
106	13	0	173	9	3	Oudergem
127	5	0	123	10	0	Sint-Agatha-Berchem
494	44	4	1.128	100	6	Brussel
182	21	1	279	20	1	Etterbeek
126	9	0	289	34	0	Evere
200	7	0	446	26	2	Vorst
97	7	1	158	13	0	Ganshoren
304	28	2	535	43	0	Elsene
184	21	0	358	28	0	Jette
75	6	2	175	26	0	Koekelberg
260	31	0	649	77	2	Sint-Jans-Molenbeek
223	26	0	334	32	0	Sint-Gillis
63	9	0	194	22	2	Sint-Joost-ten-Node
375	36	3	926	87	4	Schaarbeek
294	32	0	409	31	1	Ukkel
115	15	0	123	16	0	Watermaal-Bosvoorde
184	9	0	224	8	2	Sint-Lambrechts-Woluwe
113	11	0	139	8	0	Sint-Pieters-Woluwe
20.014	2.303	69	18.085	1.636	61	<i>Vlaams Gewest</i>
6.358	788	23	5.586	531	32	<b>Provincie Antwerpen</b>
3.913	494	16	3.789	371	24	<i>Arrondissement Antwerpen</i>
49	12	0	26	6	0	Aartselaar
1.957	242	7	2.564	261	22	Antwerpen
56	7	1	25	2	0	Boechout
104	11	0	53	6	0	Boom
56	9	0	48	3	0	Borsbeek
146	9	1	86	6	0	Brasschaat
96	16	2	68	3	0	Brecht
80	6	0	46	2	0	Edegem
43	6	0	48	3	0	Essen
53	6	0	38	2	0	Hemiksem
23	4	0	14	1	0	Hove
49	7	0	25	3	0	Kalmthout
94	11	0	55	4	0	Kapellen
72	12	0	38	15	0	Kontich
27	5	0	15	1	0	Lint
47	6	0	33	7	0	Malle
108	16	0	82	5	0	Mortsel
56	5	0	35	4	1	Niel
67	9	0	33	1	0	Ranst
65	9	0	32	0	0	Rumst
37	3	0	23	1	0	Schelle
50	5	2	42	4	0	Schilde
154	15	0	107	7	1	Schoten
80	12	1	58	7	0	Stabroek
35	4	1	15	1	0	Wijnegem
48	6	1	27	0	0	Wommelgem
75	11	0	34	3	0	Wuustwezel
39	9	0	20	1	0	Zandhoven
57	11	0	39	4	0	Zoersel
90	10	0	60	8	0	Zwijndrecht
1.094	128	2	861	77	4	<i>Arrondissement Mechelen</i>
30	2	0	18	2	1	Berlaar
46	2	0	21	1	0	Bonheiden

**Familiekernen naar het aantal kinderen - Familiekernen met kind(eren)  
minder dan 3 jaar - vervolg**

Woonplaats Alle administratieve eenheden	Totaal		Echtparen met kinderen		
	Familiekernen	Kinderen	1 kind	2 kinderen	3 kinderen en meer
Bornem	504	568	328	49	3
Duffel	413	467	268	45	0
Heist-op-den-Berg	858	963	566	80	3
Lier	832	942	498	81	3
Mechelen	2.402	2.737	1.469	240	7
Nijlen	500	554	342	45	0
Putte	355	392	239	30	1
Puurs	446	506	286	48	0
Sint-Amands	201	223	140	16	1
Sint-Katelijne-Waver	494	561	317	53	0
Willebroek	638	718	387	55	0
<i>Arrondissement Turnhout</i>	<b>10.561</b>	11.980	6.886	1.108	22
Arendonk	336	388	230	39	2
Baarle-Hertog	62	71	43	7	0
Balen	510	575	338	47	2
Beerse	507	588	343	71	1
Dessel	233	268	146	19	1
Geel	845	966	550	101	2
Grobbendonk	280	313	183	25	1
Herentals	588	669	377	52	1
Herenthout	194	211	138	12	0
Herselt	314	354	203	36	1
Hoogstraten	505	607	330	91	1
Hulshout	238	261	148	19	0
Kasterlee	441	504	289	56	0
Laakdal	346	379	226	27	0
Lille	411	465	269	40	2
Meerhout	210	232	142	16	0
Merkspas	211	237	144	24	1
Mol	783	891	505	77	2
Olen	296	330	198	28	0
Oud-Turnhout	275	324	179	38	0
Ravels	367	414	248	37	1
Retie	268	307	185	32	0
Rijkevorsel	304	350	200	39	1
Turnhout	1.010	1.133	581	89	1
Vorselaar	173	193	118	16	0
Vosselaar	263	293	186	21	1
Westerlo	591	657	387	49	1
<b>Provincie Limburg</b>	<b>20.953</b>	23.321	14.832	1.908	39
<i>Arrondissement Hasselt</i>	<b>10.297</b>	11.443	7.298	925	20
As	213	232	150	12	1
Beringen	1.174	1.307	893	110	2
Diepenbeek	505	558	365	47	0
Genk	1.853	2.062	1.355	166	7
Gingelom	218	254	133	28	0
Halen	222	255	154	27	1
Ham	269	299	189	27	1
Hasselt	1.553	1.737	1.068	151	2
Herk-de-Stad	310	345	218	29	0
Heusden-Zolder	884	969	667	70	1
Leopoldsburg	356	389	236	27	0
Lummen	336	375	235	34	0
Nieuwerkerken	160	178	110	13	0
Opglabbeek	272	295	202	19	0
Sint-Truiden	817	903	523	62	2
Tessenderlo	440	484	316	36	2

Vaders met kinderen			Moeders met kinderen			Woonplaats Alle administratieve eenheden
1 kind	2 kinderen	3 kinderen en meer	1 kind	2 kinderen	3 kinderen en meer	
71	4	0	45	4	0	Bornem
49	6	0	42	3	0	Duffel
121	13	0	69	6	0	Heist-op-den-Berg
114	13	1	114	8	0	Lier
285	44	0	323	32	2	Mechelen
64	7	0	40	2	0	Nijlen
55	5	0	25	0	0	Putte
62	7	0	38	5	0	Puurs
23	4	0	17	0	0	Sint-Amands
70	10	0	40	4	0	Sint-Katelijne-Waver
104	11	1	69	10	1	Willebroek
1.351	166	5	936	83	4	<i>Arrondissement Turnhout</i>
40	6	0	16	3	0	Arendonk
6	0	0	4	2	0	Baarle-Hertog
73	6	1	38	4	1	Balen
58	3	0	26	5	0	Beerse
46	11	0	8	1	1	Dessel
102	10	1	75	4	0	Geel
45	4	0	20	2	0	Grobbendonk
80	15	0	53	8	2	Herentals
18	3	0	21	2	0	Herenthout
42	2	0	30	0	0	Herselt
44	8	0	30	1	0	Hoogstraten
47	2	1	21	0	0	Hulshout
40	6	0	49	1	0	Kasterlee
48	5	0	39	1	0	Laakdal
49	5	0	41	5	0	Lille
26	3	0	20	3	0	Meerhout
21	0	0	21	0	0	Merksplas
109	22	0	63	5	0	Mol
36	5	0	28	1	0	Olen
31	5	0	16	6	0	Oud-Turnhout
41	5	0	32	3	0	Ravels
26	2	1	19	3	0	Retie
41	5	0	18	0	0	Rijkevorsel
128	18	0	179	14	0	Turnhout
25	2	0	10	2	0	Vorselaar
38	4	1	11	1	0	Vosselaar
91	9	0	48	6	0	Westerlo
1.853	203	3	1.950	158	7	<b>Provincie Limburg</b>
892	93	2	985	80	2	<i>Arrondissement Hasselt</i>
24	4	0	21	1	0	As
63	6	1	89	9	1	Beringen
47	4	0	40	2	0	Diepenbeek
110	13	1	187	14	0	Genk
31	3	0	18	5	0	Gingelom
23	3	0	13	1	0	Halen
27	0	0	24	1	0	Ham
119	18	0	184	11	0	Hasselt
28	6	0	29	0	0	Herk-de-Stad
80	4	0	53	9	0	Heusden-Zolder
46	4	0	41	2	0	Leopoldsburg
38	2	0	24	3	0	Lummen
21	5	0	11	0	0	Nieuwerkerken
25	2	0	22	2	0	Opglabbeek
94	5	0	117	13	1	Sint-Truiden
46	3	0	36	1	0	Tessenderlo

**Familiekernen naar het aantal kinderen - Familiekernen met kind(eren)  
minder dan 3 jaar - vervolg**

Woonplaats Alle administratieve eenheden	Totaal		Echtparen met kinderen		
	Familiekernen	Kinderen	1 kind	2 kinderen	3 kinderen en meer
Zonhoven	539	602	371	48	1
Zutendaal	176	199	113	19	0
<i>Arrondissement Maaseik</i>	<b>5.829</b>	6.525	4.173	565	12
Bocholt	311	356	220	37	1
Bree	345	394	242	40	2
Dilsen-Stokkem	522	575	371	45	1
Hamont-Achel	329	376	233	36	1
Hechtel-Eksel	270	300	198	22	0
Houthalen-Helchteren	832	917	617	66	4
Kinrooi	311	355	229	40	0
Lommel	828	931	567	77	2
Maaseik	609	676	436	55	1
Meeuwen-Gruitrode	322	368	235	40	0
Neerpelt	418	475	288	47	0
Overpelt	316	347	223	26	0
Peer	416	455	314	34	0
<i>Arrondissement Tongeren</i>	<b>4.827</b>	5.353	3.361	418	7
Alken	284	316	215	29	0
Bilzen	759	830	549	57	0
Borgloon	217	241	154	17	2
Heers	139	162	103	19	1
Herstappe	1	2	0	1	0
Hoeselt	237	260	177	17	1
Kortesseem	214	242	151	20	1
Lanaken	613	688	384	58	0
Maasmechelen	987	1.079	715	77	0
Riemst	386	428	267	35	0
Tongeren	711	798	449	65	2
Voeren	108	119	77	9	0
Wellen	171	188	120	14	0
<b>Provincie Oost-Vlaanderen</b>	<b>36.769</b>	41.304	23.195	3.332	93
<i>Arrondissement Aalst</i>	<b>6.477</b>	7.191	4.085	521	8
Aalst	1.881	2.074	1.153	142	2
Denderleeuw	419	458	258	27	0
Erpe-Mere	462	518	315	47	1
Geraardsbergen	789	891	466	64	1
Haaltert	374	414	252	27	1
Herzele	433	481	286	33	1
Lede	421	473	258	38	0
Ninove	852	931	537	61	1
Sint-Lievens-Houtem	244	274	164	24	0
Zottegem	602	677	396	58	1
<i>Arrondissement Dendermonde</i>	<b>4.917</b>	5.487	3.153	411	18
Berlare	381	422	251	30	1
Buggenhout	332	367	218	25	1
Dendermonde	1.081	1.200	648	88	2
Hamme	617	693	400	57	2
Laarne	268	306	166	25	3
Lebbeke	505	561	320	41	1
Waasmunster	272	304	185	21	3
Wetteren	561	616	356	39	2
Wichelen	301	335	201	23	1
Zele	599	683	408	62	2
<i>Arrondissement Eeklo</i>	<b>1.959</b>	2.203	1.230	179	7
Assenede	322	365	204	34	1
Eeklo	465	518	258	33	2
Kaprijke	162	189	107	23	0



Vaders met kinderen			Moeders met kinderen			Woonplaats Alle administratieve eenheden
1 kind	2 kinderen	3 kinderen en meer	1 kind	2 kinderen	3 kinderen en meer	
48	7	0	58	6	0	Zonhoven
22	4	0	18	0	0	Zutendaal
532	64	1	445	34	3	<i>Arrondissement Maaseik</i>
27	4	0	20	2	0	Bocholt
30	4	0	26	1	0	Bree
39	2	0	60	4	0	Dilsen-Stokkem
35	6	0	16	2	0	Hamont-Achel
26	4	0	17	2	1	Hechtel-Eksel
69	5	0	65	6	0	Houthalen-Helchteren
15	4	0	23	0	0	Kinrooi
84	14	0	77	6	1	Lommel
57	4	0	51	4	1	Maaseik
23	3	0	18	3	0	Meeuwen-Gruitrode
45	5	1	29	3	0	Neerpelt
39	5	0	23	0	0	Overpelt
43	4	0	20	1	0	Peer
429	46	0	520	44	2	<i>Arrondissement Tongeren</i>
24	2	0	13	1	0	Alken
56	6	0	83	8	0	Bilzen
20	3	0	21	0	0	Borgloon
8	2	0	6	0	0	Heers
0	0	0	0	0	0	Herstappe
18	3	0	20	1	0	Hoeselt
18	4	0	18	2	0	Kortesseem
84	7	0	71	8	1	Lanaken
70	5	0	111	8	1	Maasmechelen
43	5	0	34	2	0	Riemst
64	6	0	113	12	0	Tongeren
5	1	0	15	1	0	Voeren
19	2	0	15	1	0	Wellen
4.770	569	13	4.388	398	11	<b>Provincie Oost-Vlaanderen</b>
899	104	5	793	61	1	<i>Arrondissement Aalst</i>
266	28	1	272	17	0	Aalst
68	10	0	54	2	0	Denderleeuw
53	2	0	39	5	0	Erpe-Mere
102	18	1	122	14	1	Geraardsbergen
44	6	0	39	5	0	Haaltert
63	7	1	38	4	0	Herzele
48	8	0	63	6	0	Lede
153	11	1	85	3	0	Ninove
29	4	0	21	2	0	Sint-Lievens-Houtem
73	10	1	60	3	0	Zottegem
666	75	1	548	45	0	<i>Arrondissement Dendermonde</i>
55	3	0	35	6	0	Berlare
45	7	0	35	1	0	Buggenhout
165	19	0	151	8	0	Dendermonde
78	11	0	65	4	0	Hamme
44	3	0	23	4	0	Laarne
85	11	0	45	2	0	Lebbeke
31	3	0	28	1	0	Waasmunster
78	5	0	74	7	0	Wetteren
32	4	1	36	3	0	Wichelen
53	9	0	56	9	0	Zele
263	29	1	231	18	1	<i>Arrondissement Eeklo</i>
39	4	0	37	3	0	Assenede
79	8	0	78	6	1	Eeklo
17	4	0	11	0	0	Kaprijke

**Familiekernen naar het aantal kinderen - Familiekernen met kind(eren)  
minder dan 3 jaar - vervolg**

Woonplaats Alle administratieve eenheden	Totaal		Echtparen met kinderen		
	Familiekernen	Kinderen	1 kind	2 kinderen	3 kinderen en meer
Maldegem	566	635	386	52	2
Sint-Laureins	146	171	103	18	1
Zelzate	298	325	172	19	1
<i>Arrondissement Gent</i>	<b>14.018</b>	15.832	8.690	1.325	37
Aalter	525	597	374	57	3
De Pinte	256	291	185	32	0
Deinze	764	847	549	66	1
Destelbergen	399	460	239	44	3
Evergem	877	976	599	80	1
Gavere	323	356	228	22	1
Gent	6.555	7.415	3.651	575	20
Knesselare	193	214	127	16	0
Lochristi	636	724	425	78	0
Lovendegem	250	288	154	31	0
Melle	308	345	209	26	1
Merelbeke	576	655	370	58	1
Moerbeke	158	183	99	18	0
Nazareth	327	367	231	27	1
Nevele	298	335	199	32	0
Oosterzele	380	429	258	31	2
Sint-Martens-Latem	195	219	126	14	2
Waarschoot	179	203	107	22	0
Wachtebeke	195	218	121	17	0
Zomergem	195	221	137	25	0
Zulte	429	489	302	54	1
<i>Arrondissement Oudenaarde</i>	<b>3.087</b>	3.473	2.052	280	11
Brakel	335	377	203	30	0
Horebeke	49	60	34	8	1
Kluisbergen	190	215	123	20	0
Kruishoutem	233	261	179	21	1
Lierde	172	190	123	13	1
Maarkedal	154	174	112	18	0
Oudenaarde	702	784	489	62	3
Ronse	721	817	415	54	4
Wortegem-Petegem	149	172	110	20	1
Zingem	178	193	126	11	0
Zwalm	204	230	138	23	0
<i>Arrondissement Sint-Niklaas</i>	<b>6.311</b>	7.118	3.985	616	12
Beveren	1.224	1.377	752	105	3
Kruibeke	403	449	243	32	0
Lokeren	1.158	1.305	763	125	0
Sint-Gillis-Waas	500	559	352	46	2
Sint-Niklaas	1.835	2.074	1.123	184	5
Stekene	455	522	279	54	0
Temse	736	832	473	70	2
<b>Provincie Vlaams-Brabant</b>	<b>28.008</b>	31.416	17.449	2.506	64
<i>Arrondissement Halle-Vilvoorde</i>	<b>15.676</b>	17.450	9.580	1.278	30
Affligem	292	321	208	16	1
Asse	791	881	471	66	2
Beersel	654	727	381	49	2
Bever	54	60	36	3	0
Dilbeek	1.016	1.128	589	76	1
Drogenbos	145	159	70	9	0
Galmaarden	216	237	142	14	1
Gooik	259	291	188	21	3
Grimbergen	950	1.032	576	60	0
Halle	998	1.096	569	65	3

Vaders met kinderen			Moeders met kinderen			Woonplaats Alle administratieve eenheden
1 kind	2 kinderen	3 kinderen en meer	1 kind	2 kinderen	3 kinderen en meer	
71	7	1	43	4	0	Maldegem
12	3	0	7	2	0	Sint-Laureins
45	3	0	55	3	0	Zelzate
1.767	221	3	1.795	173	7	<i>Arrondissement Gent</i>
46	4	0	36	5	0	Aalter
24	1	0	12	2	0	De Pinte
67	11	0	66	4	0	Deinze
64	5	0	38	6	0	Destelbergen
107	10	1	74	5	0	Evergem
40	6	0	24	1	1	Gavere
924	120	1	1.146	114	4	Gent
23	4	0	22	1	0	Knesselare
77	8	0	46	2	0	Lochristi
31	6	0	27	1	0	Lovendegem
38	7	0	25	2	0	Melle
70	8	0	59	9	1	Merelbeke
20	2	0	15	3	1	Moerbeke
30	5	1	28	4	0	Nazareth
36	3	0	26	2	0	Nevele
40	10	0	35	4	0	Oosterzele
24	4	0	23	2	0	Sint-Martens-Latem
26	0	0	22	2	0	Waarschoot
31	2	0	20	4	0	Wachtebeke
12	1	0	20	0	0	Zomergem
37	4	0	31	0	0	Zulte
375	49	1	286	33	0	<i>Arrondissement Oudenaarde</i>
54	10	0	36	2	0	Brakel
3	1	0	2	0	0	Horebeke
21	3	0	21	2	0	Kluisbergen
18	1	0	9	4	0	Kruishoutem
20	1	0	12	2	0	Lierde
14	1	0	8	1	0	Maarkedal
72	9	0	62	5	0	Oudenaarde
114	18	1	101	14	0	Ronse
13	1	0	4	0	0	Wortegem-Petegem
24	2	0	13	2	0	Zingem
22	2	0	18	1	0	Zwalm
800	91	2	735	68	2	<i>Arrondissement Sint-Niklaas</i>
196	24	0	126	18	0	Beveren
77	12	0	37	2	0	Kruibeke
95	12	1	154	8	0	Lokeren
45	5	1	47	2	0	Sint-Gillis-Waas
237	24	0	242	19	1	Sint-Niklaas
63	6	0	47	5	1	Stekene
87	8	0	82	14	0	Temse
3.874	416	22	3.369	304	4	<b>Provincie Vlaams-Brabant</b>
2.322	240	6	2.040	177	3	<i>Arrondissement Halle-Vilvoorde</i>
31	5	0	25	6	0	Affligem
118	9	0	115	9	1	Asse
121	9	1	82	9	0	Beersel
10	3	0	2	0	0	Bever
157	18	0	159	16	0	Dilbeek
29	3	0	32	2	0	Drogenbos
26	3	0	28	2	0	Galmaarden
30	5	0	12	0	0	Gooik
154	14	0	138	8	0	Grimbergen
206	13	0	129	13	0	Halle

**Familiekernen naar het aantal kinderen - Familiekernen met kind(eren)  
minder dan 3 jaar - vervolg**

Woonplaats Alle administratieve eenheden	Totaal		Echtparen met kinderen		
	Familiekernen	Kinderen	1 kind	2 kinderen	3 kinderen en meer
Herne	150	178	86	21	1
Hoeilaart	340	395	188	41	0
Kampenhout	313	349	200	27	0
Kapelle-op-den-Bos	213	239	133	20	0
Kraainem	358	401	239	37	1
Lennik	227	256	146	20	0
Liedekerke	298	329	189	21	2
Linkebeek	132	148	70	11	0
Londerzeel	428	482	295	44	0
Machelen	356	379	226	14	0
Meise	509	574	326	49	1
Merchtem	406	456	247	37	3
Opwijk	318	360	222	27	2
Overijse	679	770	431	72	2
Pepingen	120	135	77	12	0
Roosdaal	283	319	184	25	0
Sint-Genesius-Rode	482	537	297	34	0
Sint-Pieters-Leeuw	807	877	457	45	0
Steenokkerzeel	295	330	176	26	0
Ternat	363	405	202	35	0
Vilvoorde	1.129	1.232	667	67	3
Wemmel	401	445	223	33	1
Wezembeek-Oppem	369	413	248	38	0
Zaventem	773	875	470	82	0
Zemst	552	634	351	61	1
<i>Arrondissement Leuven</i>	<b>12.332</b>	13.966	7.869	1.228	34
Aarschot	640	709	401	53	1
Begijnendijk	225	260	158	21	2
Bekkevoort	154	169	112	13	0
Bertem	288	330	193	32	0
Bierbeek	257	298	166	32	1
Boortmeerbeek	301	342	192	29	1
Boutersem	238	270	173	29	0
Diest	515	590	327	54	2
Geetbets	117	129	85	11	0
Glabbeek	143	165	104	20	0
Haacht	367	416	249	42	0
Herent	562	655	368	74	1
Hoegaarden	181	212	116	17	2
Holsbeek	256	284	182	21	0
Huldenberg	280	312	185	29	0
Keerbergen	313	357	200	35	1
Kortenaken	176	202	113	20	1
Kortenberg	522	591	304	45	3
Landen	307	344	187	26	0
Leuven	2.676	3.034	1.632	261	8
Lintar	182	196	120	11	1
Lubbeek	345	378	246	25	0
Oud-Heverlee	288	338	186	45	0
Rotselaar	370	416	241	33	0
Scherpenheuvel-Zichem	459	512	296	39	1
Tervuren	624	725	386	75	4
Tielt-Winge	249	282	172	28	1
Tienen	757	851	425	62	2
Tremelo	355	393	228	32	1
Zoutleeuw	185	206	122	14	1
<b>Provincie West-Vlaanderen</b>	<b>28.769</b>	32.218	19.467	2.683	81

Vaders met kinderen			Moeders met kinderen			Woonplaats Alle administratieve eenheden
1 kind	2 kinderen	3 kinderen en meer	1 kind	2 kinderen	3 kinderen en meer	
21	3	0	16	2	0	Herne
59	9	0	38	5	0	Hoeilaart
45	8	0	32	1	0	Kamphenhout
30	3	0	24	3	0	Kapelle-op-den-Bos
37	1	0	40	3	0	Kraainem
35	5	1	18	2	0	Lennik
39	5	0	41	1	0	Liedekerke
24	1	1	23	2	0	Linkebeek
42	5	0	37	5	0	Londerzeel
50	7	0	57	2	0	Machelen
58	7	1	63	3	1	Meise
49	4	0	63	3	0	Merchtem
33	7	0	23	4	0	Opwijk
83	9	0	76	6	0	Overijse
13	3	0	15	0	0	Pepingen
34	6	0	30	3	1	Roosdaal
67	13	0	63	8	0	Sint-Genesius-Rode
135	15	0	145	10	0	Sint-Pieters-Leeuw
48	5	1	37	2	0	Steenokkerzeel
73	5	0	46	2	0	Ternat
190	11	0	172	19	0	Vilvoorde
65	2	0	70	7	0	Wemmel
35	3	0	42	3	0	Wezembeek-Opem
97	8	0	104	12	0	Zaventem
78	13	1	43	4	0	Zemst
1.552	176	16	1.329	127	1	<i>Arrondissement Leuven</i>
75	6	0	96	8	0	Aarschot
23	8	1	12	0	0	Begijnendijk
22	0	0	5	2	0	Bekkevoort
36	6	0	17	4	0	Bertem
31	6	0	20	1	0	Bierbeek
40	7	0	29	3	0	Boortmeerbeek
21	2	0	12	1	0	Boutersem
56	8	0	59	9	0	Diest
13	0	0	7	1	0	Geetbets
12	2	0	5	0	0	Glabbeek
33	5	0	36	2	0	Haacht
53	5	2	51	8	0	Herent
27	8	0	9	2	0	Hoegaarden
28	2	1	19	3	0	Holsbeek
40	1	0	23	2	0	Huldenberg
44	2	0	26	5	0	Keerbergen
23	2	0	15	2	0	Kortenaken
80	8	0	72	10	0	Kortenberg
46	5	2	39	2	0	Landen
340	41	5	359	30	0	Leuven
27	1	0	22	0	0	Linter
37	7	0	29	1	0	Lubbeek
30	2	1	23	1	0	Oud-Heverlee
57	7	1	27	4	0	Rotselaar
67	10	0	44	2	0	Scherpenheuvel-Zichem
70	9	2	74	4	0	Tervuren
24	1	0	21	2	0	Tielt-Winge
110	10	1	132	14	1	Tienen
64	2	0	26	2	0	Tremelo
23	3	0	20	2	0	Zoutleeuw
3.159	327	8	2.792	245	7	<b>Provincie West-Vlaanderen</b>

**Familiekernen naar het aantal kinderen - Familiekernen met kind(eren)  
minder dan 3 jaar - vervolg**

Woonplaats Alle administratieve eenheden	Totaal		Echtparen met kinderen		
	Familiekernen	Kinderen	1 kind	2 kinderen	3 kinderen en meer
<i>Arrondissement Brugge</i>	<b>6.529</b>	7.277	4.259	561	21
Beernem	<b>371</b>	412	280	34	0
Blankenberge	<b>348</b>	375	184	15	1
Brugge	<b>2.876</b>	3.239	1.748	267	11
Damme	<b>264</b>	301	185	28	2
Jabbeke	<b>355</b>	390	261	30	0
Knokke-Heist	<b>693</b>	774	428	57	1
Oostkamp	<b>573</b>	638	403	50	3
Torhout	<b>426</b>	466	303	33	1
Zedelgem	<b>557</b>	611	413	44	2
Zuienkerke	<b>66</b>	71	54	3	0
<i>Arrondissement Diksmuide</i>	<b>1.262</b>	1.416	930	128	5
Diksmuide	<b>413</b>	475	286	55	2
Houthulst	<b>267</b>	290	213	17	1
Koekelare	<b>200</b>	225	138	18	0
Kortemark	<b>273</b>	302	208	27	1
Lo-Reninge	<b>109</b>	124	85	11	1
<i>Arrondissement Ieper</i>	<b>2.772</b>	3.163	1.885	309	8
Heuvelland	<b>243</b>	281	151	29	0
Ieper	<b>848</b>	974	569	106	1
Langemark-Poelkapelle	<b>216</b>	259	144	35	2
Mesen	<b>28</b>	29	13	1	0
Poperinge	<b>534</b>	611	372	59	3
Vleteren	<b>93</b>	101	73	7	0
Wervik	<b>472</b>	520	323	34	1
Zonnebeke	<b>338</b>	388	240	38	1
<i>Arrondissement Kortrijk</i>	<b>7.321</b>	8.223	5.094	726	21
Anzegem	<b>393</b>	456	286	55	2
Avelgem	<b>252</b>	278	181	23	0
Deerlijk	<b>298</b>	333	220	33	0
Harelbeke	<b>685</b>	768	486	68	3
Kortrijk	<b>1.882</b>	2.126	1.242	189	5
Kuurne	<b>336</b>	379	237	31	2
Lendelede	<b>133</b>	144	107	11	0
Menen	<b>842</b>	945	500	70	1
Spiere-Helkijn	<b>70</b>	81	42	6	1
Waregem	<b>940</b>	1.038	729	82	3
Wevelgem	<b>852</b>	954	600	87	0
Zwevegem	<b>638</b>	721	464	71	4
<i>Arrondissement Oostende</i>	<b>3.286</b>	3.637	1.867	232	6
Bredene	<b>403</b>	441	243	22	0
De Haan	<b>220</b>	233	133	8	0
Gistel	<b>308</b>	348	204	31	0
Ichtegem	<b>355</b>	396	243	35	1
Middelkerke	<b>358</b>	395	210	25	0
Oostende	<b>1.432</b>	1.591	699	92	4
Oudenburg	<b>210</b>	233	135	19	1
<i>Arrondissement Roeselare</i>	<b>3.849</b>	4.324	2.766	380	12
Hoogdele	<b>269</b>	300	204	27	1
Ingelmunster	<b>268</b>	300	200	24	0
Izegem	<b>741</b>	816	533	56	2
Ledegem	<b>266</b>	306	194	30	2
Lichtervelde	<b>237</b>	265	178	20	2
Moorslede	<b>258</b>	285	200	24	0
Roeselare	<b>1.517</b>	1.715	1.035	162	3
Staden	<b>293</b>	337	222	37	2
<i>Arrondissement Tielt</i>	<b>2.464</b>	2.746	1.864	244	5

Vaders met kinderen			Moeders met kinderen			Woonplaats Alle administratieve eenheden
1 kind	2 kinderen	3 kinderen en meer	1 kind	2 kinderen	3 kinderen en meer	
877	85	1	670	53	2	<i>Arrondissement Brugge</i>
37	7	0	13	0	0	Beernem
78	5	0	60	5	0	Blankenberge
441	48	0	335	26	0	Brugge
29	1	0	16	3	0	Damme
34	4	0	25	1	0	Jabbeke
94	12	0	93	6	2	Knokke-Heist
68	3	0	40	6	0	Oostkamp
39	2	0	45	3	0	Torhout
52	3	0	40	3	0	Zedelgem
5	0	1	3	0	0	Zuienkerke
109	9	0	74	7	0	<i>Arrondissement Diksmuide</i>
39	1	0	28	2	0	Diksmuide
21	2	0	11	2	0	Houthulst
21	4	0	16	3	0	Koekelare
22	0	0	15	0	0	Kortemark
6	2	0	4	0	0	Lo-Reninge
301	44	1	206	16	2	<i>Arrondissement Ieper</i>
36	4	1	19	3	0	Heuvelland
96	12	0	59	4	1	Ieper
17	4	0	14	0	0	Langemark-Poelkapelle
8	0	0	6	0	0	Mesen
49	7	0	39	5	0	Poperinge
7	1	0	5	0	0	Vleteren
63	8	0	40	2	1	Wervik
25	8	0	24	2	0	Zonnebeke
631	64	1	717	67	0	<i>Arrondissement Kortrijk</i>
22	1	0	25	2	0	Anzegem
21	0	1	25	1	0	Avelgem
21	1	0	22	1	0	Deerlijk
68	4	0	51	5	0	Harelbeke
156	19	0	245	26	0	Kortrijk
26	3	0	32	5	0	Kuurne
8	0	0	7	0	0	Lendelede
109	14	0	131	17	0	Menen
11	1	0	7	2	0	Spiere-Helkijn
58	7	0	58	3	0	Waregem
80	12	0	70	3	0	Wevelgem
51	2	0	44	2	0	Zwevegem
518	46	3	560	53	1	<i>Arrondissement Oostende</i>
75	9	0	48	5	1	Bredene
35	1	1	40	2	0	De Haan
27	2	0	37	7	0	Gistel
46	4	0	26	0	0	Ichtegem
65	3	0	46	9	0	Middelkerke
240	25	2	340	30	0	Oostende
30	2	0	23	0	0	Oudenburg
349	40	0	273	27	2	<i>Arrondissement Roeselare</i>
22	0	0	14	0	1	Hooglede
22	5	0	14	3	0	Ingelmunster
68	9	0	67	6	0	Izegem
23	5	0	11	1	0	Ledegem
24	2	0	10	0	1	Lichtervelde
15	0	0	16	3	0	Moorslede
157	18	0	130	12	0	Roeselare
18	1	0	11	2	0	Staden
194	18	2	131	6	0	<i>Arrondissement Tielt</i>

**Familiekernen naar het aantal kinderen - Familiekernen met kind(eren)  
minder dan 3 jaar - vervolg**

Woonplaats Alle administratieve eenheden	Totaal		Echtparen met kinderen		
	Familiekernen	Kinderen	1 kind	2 kinderen	3 kinderen en meer
Ardooie	209	234	152	22	0
Dentergem	250	283	186	25	3
Meulebeke	279	310	210	30	0
Oostrozebeke	233	252	192	17	1
Pittem	176	194	142	17	0
Ruiselede	130	146	96	14	0
Tielt	484	536	368	44	0
Wielsbeke	311	344	244	29	0
Wingene	392	447	274	46	1
<i>Arrondissement Veurne</i>	<b>1.286</b>	1.432	802	103	3
Alveringem	170	196	114	22	0
De Panne	240	261	129	11	0
Koksijde	340	376	217	27	1
Nieuwpoort	210	233	122	8	1
Veurne	326	366	220	35	1
<i>WaaIs Gewest</i>	<b>103.388</b>	113.942	55.533	6.365	206
<b>Provincie Waals-Brabant</b>	<b>10.895</b>	11.993	6.490	780	31
<i>Arrondissement Nijvel</i>	<b>10.895</b>	11.993	6.490	780	31
Bevekom	186	215	114	23	0
Eigenbrakel	1.122	1.235	648	81	2
Kasteelbrakel	282	310	169	19	0
Chastre	206	224	129	12	1
Chaumont-Gistoux	309	331	200	11	2
Court-Saint-Etienne	316	346	189	22	2
Genepiën	427	460	249	26	0
Graven	367	402	222	30	0
Hélécine	95	102	57	5	1
Incourt	133	147	76	11	0
Itter	187	195	105	6	0
Geldenaken	374	418	209	24	2
Terhulpen	220	247	143	20	0
Lasne	402	450	255	36	2
Mont-Saint-Guibert	220	245	132	17	1
Nijvel	644	708	344	40	3
Orp-Jauche	238	261	148	15	1
Ottignies-Louvain-la-Neuve	911	1.002	585	70	2
Perwijs	242	272	139	24	0
Ramillies	229	254	148	20	0
Rebecq	305	332	159	23	0
Rixensart	647	731	384	60	6
Tubeke	642	702	345	37	2
Villers-la-Ville	299	329	164	18	2
Walhain	215	238	128	16	1
Waterloo	766	844	510	54	1
Waver	911	993	539	60	0
<b>Provincie Henegouwen</b>	<b>39.443</b>	43.277	19.244	1.979	75
<i>Arrondissement Aat</i>	<b>2.443</b>	2.672	1.227	118	4
Aat	822	914	399	42	2
Beloeil	406	441	186	20	1
Bernissart	342	367	162	12	0
Brugelette	116	127	62	7	0
Chièvres	212	225	108	7	0
Elzele	135	143	87	6	0
Vloesberg	83	93	49	5	0
Frasnes-lez-Anvaing	327	362	174	19	1
<i>Arrondissement Charleroi</i>	<b>13.098</b>	14.449	6.274	684	23
Aiseau-Prezles	320	345	187	12	0



Vaders met kinderen			Moeders met kinderen			Woonplaats Alle administratieve eenheden
1 kind	2 kinderen	3 kinderen en meer	1 kind	2 kinderen	3 kinderen en meer	
20	1	1	13	0	0	Ardoois
23	2	0	11	0	0	Dentergem
23	1	0	15	0	0	Meulebeke
13	0	0	10	0	0	Oostrozebeke
5	1	0	11	0	0	Pittem
15	2	0	3	0	0	Ruiselede
39	3	1	26	3	0	Tielt
18	2	0	16	2	0	Wielsbeke
38	6	0	26	1	0	Wingene
180	21	0	161	16	0	<i>Arrondissement Veurne</i>
20	4	0	10	0	0	Alveringem
32	5	0	58	5	0	De Panne
39	1	0	49	6	0	Koksijde
40	8	0	26	5	0	Nieuwpoort
49	3	0	18	0	0	Veurne
16.997	1.675	39	20.619	1.894	60	<i>Waa's Gewest</i>
1.833	139	2	1.511	106	3	<b>Provincie Waals-Brabant</b>
1.833	139	2	1.511	106	3	<i>Arrondissement Nijvel</i>
21	5	0	22	1	0	Bevekom
212	12	0	151	16	0	Eigenbrakel
59	7	0	26	2	0	Kasteelbrakel
32	1	0	28	3	0	Chastre
54	3	0	35	4	0	Chaumont-Gistoux
51	1	1	49	1	0	Court-Saint-Etienne
76	5	0	69	2	0	Genepiën
70	2	0	40	3	0	Graven
24	0	0	8	0	0	Hélécine
31	1	0	13	0	1	Incourt
40	1	0	34	1	0	Itter
57	10	0	67	4	1	Geldenaken
23	5	0	27	2	0	Terhulpen
61	3	0	40	5	0	Lasne
41	5	0	23	1	0	Mont-Saint-Guibert
123	8	0	116	10	0	Nijvel
38	2	0	30	4	0	Orp-Jauche
101	6	0	137	10	0	Ottignies-Louvain-la-Neuve
39	4	0	34	2	0	Perwijs
38	4	0	18	1	0	Ramillies
62	2	0	57	2	0	Rebecq
92	8	0	93	4	0	Rixensart
142	14	0	97	5	0	Tubeke
63	4	0	44	4	0	Villers-la-Ville
41	4	0	24	1	0	Walhain
98	12	1	82	8	0	Waterloo
144	10	0	147	10	1	Waver
6.551	642	20	9.944	958	30	<b>Provincie Henegouwen</b>
474	55	3	522	40	0	<i>Arrondissement Aat</i>
153	24	2	183	17	0	Aat
86	10	0	101	2	0	Beloeil
69	5	1	87	6	0	Bernissart
20	1	0	23	3	0	Brugelle
48	3	0	43	3	0	Chièvres
24	1	0	16	1	0	Elzele
12	3	0	12	2	0	Vloesberg
62	8	0	57	6	0	Frasnes-lez-Anvaing
1.827	194	5	3.687	392	12	<i>Arrondissement Charleroi</i>
43	3	1	66	8	0	Aiseau-Preles

**Familiekernen naar het aantal kinderen - Familiekernen met kind(eren)  
minder dan 3 jaar - vervolg**

Woonplaats Alle administratieve eenheden	Totaal		Echtparen met kinderen		
	Familiekernen	Kinderen	1 kind	2 kinderen	3 kinderen en meer
Chapelle-lez-Herlaimont	458	500	237	22	0
Charleroi	6.380	7.097	2.838	332	15
Châtelet	1.083	1.190	485	54	2
Courcelles	959	1.042	464	52	2
Farciennes	386	432	193	24	0
Fleurus	653	717	339	28	4
Fontaine-l'Évêque	502	555	245	26	0
Gerpennes	306	334	175	20	0
Les Bons Villers	277	304	165	19	0
Manage	721	777	363	28	0
Montigny-le-Tilleul	236	257	128	13	0
Pont-à-Celles	469	515	269	35	0
Seneffe	348	384	186	19	0
<i>Arrondissement Bergen</i>	<b>7.573</b>	<b>8.252</b>	<b>3.276</b>	<b>307</b>	<b>13</b>
Boussu	655	718	276	28	0
Colfontaine	656	727	252	19	3
Dour	548	590	246	22	1
Frameries	659	715	274	27	2
Hensies	190	200	106	4	0
Honnelles	130	141	64	5	0
Jurbeke	299	327	145	14	1
Lens	116	127	56	5	0
Bergen	2.745	3.006	1.074	116	4
Quaregnon	554	599	281	22	1
Quévy	243	259	146	11	0
Quiévrain	189	202	89	7	0
Saint-Ghislain	589	641	267	27	1
<i>Arrondissement Moeskroen</i>	<b>2.205</b>	<b>2.422</b>	<b>1.186</b>	<b>131</b>	<b>5</b>
Komen-Waasten	547	596	297	30	0
Moeskroen	1.658	1.826	889	101	5
<i>Arrondissement Zinnik</i>	<b>5.481</b>	<b>5.992</b>	<b>2.878</b>	<b>268</b>	<b>17</b>
's Gravenbrakel	620	694	326	41	2
Ecaussinnes	339	358	188	8	0
Edingen	378	421	202	17	2
La Louvière	2.379	2.589	1.237	109	7
Le Roeulx	258	281	147	14	0
Lessen	542	597	258	29	3
Opzullik	247	272	154	14	2
Zinnik	718	780	366	36	1
<i>Arrondissement Thuin</i>	<b>4.367</b>	<b>4.821</b>	<b>2.199</b>	<b>238</b>	<b>6</b>
Anderlues	346	388	165	23	0
Beaumont	227	248	118	9	0
Binche	944	1.050	437	53	2
Chimay	333	376	166	26	0
Erquennes	296	323	141	13	1
Estinnes	234	257	132	20	0
Froidchapelle	108	121	57	8	0
Ham-sur-Heure-Nalinnes	363	391	224	13	1
Lobbès	159	178	88	12	0
Merbes-le-Château	118	132	55	6	0
Momignies	159	172	67	6	0
Morlanwelz	539	594	281	24	1
Sivry-Rance	138	154	63	8	0
Thuin	403	437	205	17	1
<i>Arrondissement Doornik</i>	<b>4.276</b>	<b>4.669</b>	<b>2.204</b>	<b>233</b>	<b>7</b>
Antoing	251	264	113	9	0
Brunehaut	257	278	151	12	0

Vaders met kinderen			Moeders met kinderen			Woonplaats Alle administratieve eenheden
1 kind	2 kinderen	3 kinderen en meer	1 kind	2 kinderen	3 kinderen en meer	
85	8	1	97	6	2	Chapelle-lez-Herlaimont
818	89	1	2.031	249	7	Charleroi
146	12	0	348	35	1	Châtelet
149	9	0	265	18	0	Courcelles
43	10	0	104	12	0	Farciennes
91	9	1	164	17	0	Fleurus
69	13	1	136	12	0	Fontaine-l'Evêque
42	4	0	61	4	0	Gerpinnes
37	4	0	48	4	0	Les Bons Villers
126	13	0	176	15	0	Manage
33	4	0	55	2	1	Montigny-le-Tilleul
76	7	0	78	4	0	Pont-à-Celles
69	9	0	58	6	1	Seneffe
1.313	117	3	2.332	203	9	<i>Arrondissement Bergen</i>
114	12	0	204	19	2	Boussu
129	12	0	208	32	1	Colfontaine
125	8	0	137	8	1	Dour
107	9	0	224	16	0	Frameries
26	4	0	48	2	0	Hensies
25	2	1	31	2	0	Honnelles
42	2	1	87	7	0	Jurbeke
22	4	0	27	2	0	Lens
461	47	1	958	81	3	Bergen
73	3	0	157	16	1	Quaregnon
42	2	0	39	3	0	Quévy
41	3	0	46	3	0	Quiévrain
106	9	0	166	12	1	Saint-Ghislain
388	33	1	421	39	1	<i>Arrondissement Moeskroen</i>
111	8	0	91	9	1	Komen-Waasten
277	25	1	330	30	0	Moeskroen
913	86	4	1.204	107	4	<i>Arrondissement Zinnik</i>
112	17	1	111	10	0	's Gravenbrakel
68	1	0	65	8	1	Ecaussinnes
55	10	1	81	10	0	Edingen
360	38	0	581	45	2	La Louvière
34	4	0	54	5	0	Le Roeulx
109	8	1	124	10	0	Lessen
35	4	0	35	3	0	Opzullik
140	4	1	153	16	1	Zinnik
775	86	1	948	112	2	<i>Arrondissement Thuin</i>
66	4	0	73	15	0	Anderlues
27	6	0	61	6	0	Beaumont
185	21	1	219	26	0	Binche
55	9	0	69	8	0	Chimay
57	7	0	72	5	0	Erquennes
38	0	0	42	1	1	Estinnes
21	3	0	17	2	0	Froidchapelle
53	7	0	59	6	0	Ham-sur-Heure-Nalinnes
32	5	0	20	2	0	Lobbès
30	3	0	19	5	0	Merbes-le-Château
43	4	0	36	3	0	Momignies
69	9	0	136	18	1	Morlanwelz
20	1	0	39	7	0	Sivry-Rance
79	7	0	86	8	0	Thuin
861	71	3	830	65	2	<i>Arrondissement Doornik</i>
79	2	0	46	2	0	Antoing
48	5	0	37	4	0	Brunehaut

**Familiekernen naar het aantal kinderen - Familiekernen met kind(eren)  
minder dan 3 jaar - vervolg**

Woonplaats Alle administratieve eenheden	Totaal		Echtparen met kinderen		
	Familiekernen	Kinderen	1 kind	2 kinderen	3 kinderen en meer
Celles	186	207	118	17	0
Estaimpuis	299	324	182	17	1
Leuze-en-Hainaut	422	460	215	24	1
Mont-de-l'Enclus	96	114	60	14	0
Pecq	180	198	105	11	0
Péruwelz	547	601	255	26	3
Rumes	134	145	76	8	0
Doornik	1.904	2.078	929	95	2
<b>Provincie Luik</b>	<b>30.463</b>	<b>33.609</b>	<b>16.641</b>	<b>1.943</b>	<b>50</b>
<i>Arrondissement Hoei</i>	<i>3.191</i>	<i>3.548</i>	<i>1.678</i>	<i>215</i>	<i>4</i>
Amay	427	473	209	24	1
Anthisnes	132	148	70	9	0
Burdinne	85	94	44	4	1
Clavier	119	134	64	9	0
Engis	184	205	87	10	0
Ferrières	134	154	75	16	0
Hamoir	95	106	55	7	0
Héron	152	173	90	16	0
Hoei	588	648	261	30	2
Marchin	174	190	87	11	0
Modave	131	145	68	8	0
Nandrin	131	146	87	10	0
Ouffet	83	91	53	6	0
Tinlot	59	66	34	5	0
Verlaine	102	112	72	9	0
Villers-Le-Bouillet	190	205	111	10	0
Wanze	405	458	211	31	0
<i>Arrondissement Luik</i>	<i>16.910</i>	<i>18.580</i>	<i>8.746</i>	<i>971</i>	<i>31</i>
Ans	733	806	399	42	2
Awans	238	262	140	16	0
Aywaille	331	369	164	21	2
Bitsingen	254	281	139	17	0
Beyne-Heusay	361	395	209	16	1
Blégny	395	433	244	25	2
Chaufontaine	493	540	280	31	2
Comblain-au-Pont	148	159	67	5	0
Dalhem	185	205	120	9	2
Esneux	358	398	162	21	0
Flémalle	714	783	345	27	2
Fléron	425	460	241	25	0
Grâce-Hollogne	598	638	340	29	0
Herstal	1.063	1.182	556	71	2
Juprelle	194	213	128	12	0
Luik	5.427	5.983	2.581	327	8
Neupré	228	250	133	13	0
Oupeye	643	711	337	42	1
Saint-Nicolas	681	735	377	31	1
Seraing	1.780	1.960	830	89	3
Soumagne	513	568	299	36	2
Sprimont	380	412	222	24	0
Trooz	226	248	119	10	1
Wezet	542	589	314	32	0
<i>Arrondissement Verviers</i>	<i>8.235</i>	<i>9.144</i>	<i>5.005</i>	<i>618</i>	<i>11</i>
Aubel	125	144	85	15	0
Baelen	122	138	74	12	0
Dison	505	571	250	37	1
Herve	512	572	319	48	0

Vaders met kinderen			Moeders met kinderen			Woonplaats Alle administratieve eenheden
1 kind	2 kinderen	3 kinderen en meer	1 kind	2 kinderen	3 kinderen en meer	
25	4	0	22	0	0	Celles
44	3	0	49	3	0	Estaimpuis
95	8	0	75	4	0	Leuze-en-Hainaut
13	3	0	5	1	0	Mont-de-l'Enclus
38	3	1	20	2	0	Pecq
140	7	1	102	13	0	Péruwelz
26	3	0	21	0	0	Rumes
353	33	1	453	36	2	Doornik
4.830	495	8	5.925	552	19	<b>Provincie Luik</b>
654	70	1	510	57	2	<i>Arrondissement Hoei</i>
95	8	1	81	7	1	Amay
29	5	0	17	2	0	Anthignes
21	2	0	12	1	0	Burdinne
26	2	0	14	4	0	Clavier
41	5	0	35	6	0	Engis
27	3	0	12	1	0	Ferrières
15	1	0	15	1	1	Hamoir
25	2	0	16	3	0	Héron
130	16	0	139	10	0	Hoei
40	3	0	31	2	0	Marchin
36	3	0	13	3	0	Modave
19	4	0	10	1	0	Nandrin
14	1	0	8	1	0	Ouffet
10	2	0	8	0	0	Tinlot
15	0	0	5	1	0	Verlaine
26	2	0	38	3	0	Villers-Le-Bouillet
85	11	0	56	11	0	Wanze
2.686	260	6	3.857	341	12	<i>Arrondissement Luik</i>
116	14	0	147	13	0	Ans
30	3	0	44	5	0	Awans
73	7	0	58	6	0	Aywaille
45	5	0	43	5	0	Bitsingen
61	8	0	58	8	0	Beyne-Heusay
56	4	0	59	5	0	Blégny
91	8	0	77	4	0	Chaufontaine
39	3	0	31	3	0	Comblain-au-Pont
33	2	1	15	3	0	Dalhem
77	11	1	80	6	0	Esneux
130	13	0	174	21	2	Flémalle
62	5	1	88	3	0	Fléron
114	6	0	104	5	0	Grâce-Hollogne
153	9	0	238	33	1	Herstal
27	6	0	20	1	0	Juprelle
748	68	2	1.559	127	7	Luik
44	6	0	29	3	0	Neupré
114	13	0	125	11	0	Oupeye
86	6	0	165	15	0	Saint-Nicolas
280	37	0	495	44	2	Seraing
99	8	0	62	7	0	Soumagne
82	6	0	44	2	0	Sprimont
45	5	1	42	3	0	Trooz
81	7	0	100	8	0	Wezet
1.095	125	1	1.244	131	5	<i>Arrondissement Verviers</i>
12	4	0	9	0	0	Aubel
20	1	0	13	1	1	Baelen
63	9	0	127	18	0	Dison
81	9	0	52	3	0	Herve

**Familiekernen naar het aantal kinderen - Familiekernen met kind(eren)  
minder dan 3 jaar - vervolg**

Woonplaats Alle administratieve eenheden	Totaal		Echtparen met kinderen		
	Familiekernen	Kinderen	1 kind	2 kinderen	3 kinderen en meer
Jalhay	248	273	154	16	1
Lierneux	93	102	63	5	0
Limburg	184	205	112	16	1
Malmedy	332	363	229	24	1
Olné	118	137	64	13	0
Pepinster	357	388	201	16	0
Plombières	269	300	182	21	0
Spa	299	329	137	16	1
Stavelot	191	214	112	13	1
Stoumont	86	96	42	10	0
Theux	366	400	218	26	0
Thimister-Clermont	191	216	136	20	0
Trois-Ponts	82	91	44	8	0
Verviers	1.803	2.019	909	117	2
Weismes	183	203	125	12	1
Welkenraedt	237	264	148	18	0
<b>waarvan Duitstalige Gemeenschap</b>	<b>1.932</b>	<b>2.119</b>	<b>1.401</b>	<b>155</b>	<b>2</b>
Amel	157	170	129	9	1
Büllingen	154	176	116	21	0
Burg-Reuland	116	129	89	11	1
Bütgenbach	146	168	108	18	0
Eupen	470	514	299	35	0
Kelmis	237	251	151	10	0
Lontzen	143	151	118	6	0
Raeren	264	291	196	23	0
Sankt Vith	245	269	195	22	0
<i>Arrondissement Borgworm</i>	<b>2.127</b>	<b>2.337</b>	<b>1.212</b>	<b>139</b>	<b>4</b>
Berloz	104	111	58	6	0
Braives	182	201	100	13	0
Crisnée	79	83	58	3	0
Donceel	78	89	41	7	2
Faimes	105	115	66	5	0
Fexhe-le-Haut-Clocher	70	81	36	7	0
Geer	103	122	58	13	0
Hannuit	446	486	279	26	1
Lijsem	105	113	56	8	0
Oerle	121	130	71	7	0
Remicourt	159	179	90	12	1
Saint-Georges-sur-Meuse	162	177	79	7	0
Borgworm	330	359	177	18	0
Wasseiges	83	91	43	7	0
<b>Provincie Luxemburg</b>	<b>8.594</b>	<b>9.609</b>	<b>5.373</b>	<b>723</b>	<b>20</b>
<i>Arrondissement Aarlen</i>	<b>1.891</b>	<b>2.102</b>	<b>1.265</b>	<b>161</b>	<b>2</b>
Aarlen	912	1.005	625	76	1
Attert	188	214	137	19	1
Aubange	512	570	320	41	0
Martelange	46	50	28	4	0
Messancy	233	263	155	21	0
<i>Arrondissement Bastenaken</i>	<b>1.480</b>	<b>1.658</b>	<b>945</b>	<b>134</b>	<b>4</b>
Bastenaken	512	574	338	48	2
Bertogne	95	106	70	6	0
Fauvillers	68	81	42	11	0
Gouvy	176	194	110	14	0
Houffalize	138	152	75	11	0
Sainte-Ode	85	100	50	10	0
Vaux-sur-Sûre	183	202	127	18	0
Vielsalm	223	249	133	16	2

Vaders met kinderen			Moeders met kinderen			Woonplaats Alle administratieve eenheden
1 kind	2 kinderen	3 kinderen en meer	1 kind	2 kinderen	3 kinderen en meer	
42	4	0	28	3	0	Jalhay
12	2	0	9	2	0	Lierneux
32	2	0	20	1	0	Limburg
39	5	0	34	0	0	Malmedy
17	2	0	19	2	1	Olné
62	9	0	63	6	0	Pepinster
36	7	0	20	3	0	Plombières
54	5	1	80	5	0	Spa
39	4	0	18	4	0	Stavelot
21	0	0	13	0	0	Stoumont
68	3	0	46	5	0	Theux
16	2	0	14	3	0	Thimister-Clermont
21	0	0	8	1	0	Trois-Ponts
227	35	0	455	56	2	Verviers
25	4	0	15	1	0	Weismes
27	2	0	36	5	1	Welkenraedt
181	16	0	165	12	0	<b>waarvan Duitstalige Gemeenschap</b>
7	0	0	9	2	0	Amel
8	1	0	8	0	0	Büllingen
8	0	0	7	0	0	Burg-Reuland
11	3	0	5	1	0	Bütgenbach
69	5	0	58	4	0	Eupen
37	2	0	35	2	0	Kelmis
11	0	0	6	2	0	Lontzen
17	3	0	24	1	0	Raeren
13	2	0	13	0	0	Sankt Vith
395	40	0	314	23	0	<i>Arrondissement Borgworm</i>
20	1	0	19	0	0	Berloz
42	4	0	21	2	0	Braives
8	0	0	9	1	0	Crisnée
19	0	0	9	0	0	Donceel
21	3	0	8	2	0	Faimes
13	3	0	10	1	0	Fexhe-le-Haut-Clocher
18	4	0	8	2	0	Geer
68	7	0	60	5	0	Hannuit
22	0	0	19	0	0	Lijsem
23	0	0	18	2	0	Oerle
30	3	0	20	3	0	Remicourt
35	7	0	33	1	0	Saint-Georges-sur-Meuse
57	7	0	67	4	0	Borgworm
19	1	0	13	0	0	Wasseiges
1.336	159	5	897	79	2	<b>Provincie Luxemburg</b>
237	31	2	182	11	0	<i>Arrondissement Aarlen</i>
101	11	0	94	4	0	Aarlen
16	2	0	10	3	0	Attert
83	13	1	52	2	0	Aubange
4	0	0	10	0	0	Martelange
33	5	1	16	2	0	Messancy
232	23	0	129	13	0	<i>Arrondissement Bastenaken</i>
73	6	0	41	4	0	Bastenaken
10	3	0	4	2	0	Bertogne
11	1	0	2	1	0	Fauvillers
26	2	0	22	2	0	Gouvy
34	2	0	15	1	0	Houffalize
13	4	0	7	1	0	Sainte-Ode
24	1	0	13	0	0	Vaux-sur-Sûre
41	4	0	25	2	0	Vielsalm

**Familiekernen naar het aantal kinderen - Familiekernen met kind(eren)  
minder dan 3 jaar - vervolg**

Woonplaats Alle administratieve eenheden	Totaal		Echtparen met kinderen		
	Familiekernen	Kinderen	1 kind	2 kinderen	3 kinderen en meer
<i>Arrondissement Marche-en-Famenne</i>	<b>1.618</b>	1.810	929	113	8
Durbuy	<b>274</b>	306	152	20	1
Erezée	<b>78</b>	84	46	6	0
Hotton	<b>188</b>	213	94	20	1
La Roche-en-Ardenne	<b>133</b>	156	78	9	1
Manhay	<b>98</b>	106	68	5	0
Marche-en-Famenne	<b>545</b>	603	313	35	2
Nassogne	<b>157</b>	177	98	9	2
Rendeux	<b>70</b>	76	33	2	0
Tenneville	<b>75</b>	89	47	7	1
<i>Arrondissement Neufchâteau</i>	<b>1.872</b>	2.097	1.145	155	3
Bertrix	<b>246</b>	277	142	17	1
Bouillon	<b>138</b>	158	70	13	0
Daverdisse	<b>44</b>	49	23	5	0
Herbeumont	<b>52</b>	60	33	7	0
Léglise	<b>161</b>	180	111	15	1
Libin	<b>151</b>	166	91	12	0
Libramont-Chevigny	<b>356</b>	395	248	27	0
Neufchâteau	<b>222</b>	247	148	18	0
Paliseul	<b>157</b>	171	93	11	0
Saint-Hubert	<b>153</b>	172	79	10	0
Tellin	<b>85</b>	100	47	8	1
Wellin	<b>107</b>	122	60	12	0
<i>Arrondissement Virton</i>	<b>1.733</b>	1.942	1.089	160	3
Chiny	<b>149</b>	173	83	15	1
Etalle	<b>224</b>	248	154	22	0
Florenville	<b>140</b>	162	68	14	1
Habay	<b>315</b>	354	220	28	1
Meix-devant-Virton	<b>85</b>	94	45	9	0
Musson	<b>172</b>	194	112	18	0
Rouvroy	<b>79</b>	88	48	7	0
Saint-Léger	<b>107</b>	116	74	7	0
Tintigny	<b>123</b>	138	78	14	0
Virton	<b>339</b>	375	207	26	0
<b>Provincie Namen</b>	<b>13.993</b>	15.454	7.785	940	30
<i>Arrondissement Dinant</i>	<b>3.238</b>	3.598	1.782	233	9
Anhée	<b>225</b>	256	125	14	2
Beauraing	<b>232</b>	264	122	21	2
Bièvre	<b>107</b>	114	62	5	0
Ciney	<b>463</b>	512	280	33	1
Dinant	<b>417</b>	461	194	25	1
Gedinne	<b>138</b>	152	91	10	0
Hamois	<b>217</b>	239	136	14	2
Hastière	<b>146</b>	161	51	6	0
Havelange	<b>159</b>	185	83	21	0
Houyet	<b>142</b>	156	71	11	0
Onhaye	<b>109</b>	121	63	7	0
Rochefort	<b>400</b>	439	210	22	0
Somme-Leuze	<b>141</b>	163	73	16	1
Vresse-sur-Semois	<b>81</b>	94	48	10	0
Yvoir	<b>261</b>	281	173	18	0
<i>Arrondissement Namen</i>	<b>8.942</b>	9.851	5.044	605	15
Andenne	<b>806</b>	874	423	41	2
Assesse	<b>214</b>	234	130	16	0
Eghezée	<b>441</b>	501	270	42	1
Fernelmont	<b>242</b>	273	153	23	0
Floreffe	<b>228</b>	256	128	19	0



Vaders met kinderen			Moeders met kinderen			Woonplaats Alle administratieve eenheden
1 kind	2 kinderen	3 kinderen en meer	1 kind	2 kinderen	3 kinderen en meer	
300	35	3	210	18	2	<i>Arrondissement Marche-en-Famenne</i>
51	7	0	40	3	0	Durbuy
19	0	0	7	0	0	Erezée
45	1	0	25	2	0	Hotton
19	5	1	16	3	1	La Roche-en-Ardenne
14	1	0	9	0	1	Manhay
94	10	1	83	7	0	Marche-en-Famenne
27	3	1	15	2	0	Nassogne
22	4	0	9	0	0	Rendeux
9	4	0	6	1	0	Tenneville
299	43	0	206	21	0	<i>Arrondissement Neufchâteau</i>
31	8	0	43	4	0	Bertrix
27	4	0	21	3	0	Bouillon
10	0	0	6	0	0	Daverdisse
6	0	0	5	1	0	Herbeumont
25	2	0	7	0	0	Léglise
29	3	0	16	0	0	Libin
46	9	0	23	3	0	Libramont-Chevigny
23	3	0	26	4	0	Neufchâteau
28	2	0	22	1	0	Paliseul
33	5	0	22	4	0	Saint-Hubert
16	4	0	8	1	0	Tellin
25	3	0	7	0	0	Wellin
268	27	0	170	16	0	<i>Arrondissement Virton</i>
28	4	0	15	3	0	Chiny
31	2	0	15	0	0	Etalle
25	2	0	26	4	0	Florenville
40	7	0	17	2	0	Habay
15	0	0	16	0	0	Meix-devant-Virton
24	2	0	14	2	0	Musson
12	1	0	10	1	0	Rouvroy
19	2	0	5	0	0	Saint-Léger
23	1	0	7	0	0	Tintigny
51	6	0	45	4	0	Virton
2.447	240	4	2.342	199	6	<b>Provincie Namen</b>
594	65	0	512	42	1	<i>Arrondissement Dinant</i>
37	10	0	34	3	0	Anhée
38	5	0	42	2	0	Beauraing
25	0	0	13	2	0	Bièvre
64	5	0	71	9	0	Ciney
73	7	0	107	10	0	Dinant
20	2	0	13	2	0	Gedinne
38	3	0	23	1	0	Hamois
31	7	0	49	2	0	Hastière
34	3	0	16	2	0	Havelange
38	2	0	19	1	0	Houyet
19	2	0	16	1	1	Onhayé
95	12	0	56	5	0	Rocheft
31	4	0	16	0	0	Somme-Leuze
14	2	0	6	1	0	Vresse-sur-Semois
37	1	0	31	1	0	Yvoir
1.483	140	1	1.525	126	3	<i>Arrondissement Namen</i>
154	8	1	165	11	1	Andenne
37	3	0	27	1	0	Assesse
66	9	0	46	7	0	Eghezée
29	8	0	29	0	0	Fernelmont
44	6	0	28	3	0	Floreffe

**Familiekernen naar het aantal kinderen - Familiekernen met kind(eren)  
minder dan 3 jaar - vervolg en einde**

Woonplaats Alle administratieve eenheden	Totaal		Echtparen met kinderen		
	Familiekernen	Kinderen	1 kind	2 kinderen	3 kinderen en meer
Fosses-la-Ville	325	351	165	13	0
Gembloux	691	764	427	59	0
Gesves	203	226	112	17	0
Jemeppe-sur-Sambre	584	636	343	33	1
La Bruyère	274	309	166	24	1
Mettet	376	420	215	31	0
Namen	3.019	3.318	1.652	191	6
Ohey	152	169	72	15	0
Profondeville	379	411	234	24	0
Sambreville	755	837	390	47	3
Sombrefe	253	272	164	10	1
<i>Arrondissement Philippeville</i>	<b>1.813</b>	2.005	959	102	6
Cerfontaine	137	155	72	11	1
Couvin	389	433	177	23	2
Doische	92	103	52	6	0
Florennes	300	333	167	19	1
Philippeville	214	239	119	13	0
Viroinval	180	197	79	6	1
Walcourt	501	545	293	24	1

Vaders met kinderen			Moeders met kinderen			Woonplaats Alle administratieve eenheden
1 kind	2 kinderen	3 kinderen en meer	1 kind	2 kinderen	3 kinderen en meer	
71	6	0	63	7	0	Fosses-la-Ville
115	12	0	76	2	0	Gembloux
42	2	0	26	4	0	Gesves
100	9	0	90	8	0	Jemeppe-sur-Sambre
53	6	0	21	3	0	La Bruyère
69	4	0	48	9	0	Mettet
455	43	0	620	51	1	Namen
37	2	0	26	0	0	Ohey
61	5	0	52	3	0	Profondeville
111	14	0	176	13	1	Sambreville
39	3	0	32	4	0	Sombreffe
370	35	3	305	31	2	<i>Arrondissement Philippeville</i>
26	3	0	22	2	0	Cerfontaine
81	7	1	91	7	0	Couvin
20	3	0	9	2	0	Doische
56	4	0	46	6	1	Florennes
42	6	1	29	4	0	Philippeville
43	3	0	42	6	0	Viroinval
102	9	1	66	4	1	Walcourt

**Familiekernen naar het aantal kinderen - Familiekernen met kind(eren)  
minder dan 6 jaar**

Woonplaats Arrondissementen	Totaal		Echtparen met kinderen		
	Familiekernen	Kinderen	1 kind	2 kinderen	3 kinderen en meer
<b>België</b>	<b>510.213</b>	<b>675.577</b>	<b>236.704</b>	<b>100.548</b>	<b>12.872</b>
<i>Brussels Hoofdstedelijk Gewest</i>	<i>57.724</i>	<i>76.089</i>	<i>24.926</i>	<i>10.425</i>	<i>1.495</i>
<i>Vlaams Gewest</i>	<i>275.052</i>	<i>368.823</i>	<i>135.811</i>	<i>61.181</i>	<i>7.740</i>
<b>Provincie Antwerpen</b>	<b>76.019</b>	<b>103.795</b>	<b>34.607</b>	<b>16.928</b>	<b>2.587</b>
<i>Arrondissement Antwerpen</i>	<i>43.561</i>	<i>59.697</i>	<i>18.724</i>	<i>9.182</i>	<i>1.586</i>
<i>Arrondissement Mechelen</i>	<i>14.225</i>	<i>19.274</i>	<i>6.864</i>	<i>3.201</i>	<i>472</i>
<i>Arrondissement Turnhout</i>	<i>18.233</i>	<i>24.824</i>	<i>9.019</i>	<i>4.545</i>	<i>529</i>
<b>Provincie Limburg</b>	<b>36.567</b>	<b>48.283</b>	<b>20.330</b>	<b>8.308</b>	<b>887</b>
<i>Arrondissement Hasselt</i>	<i>17.923</i>	<i>23.571</i>	<i>9.971</i>	<i>4.027</i>	<i>416</i>
<i>Arrondissement Maaseik</i>	<i>10.191</i>	<i>13.712</i>	<i>5.637</i>	<i>2.492</i>	<i>289</i>
<i>Arrondissement Tongeren</i>	<i>8.453</i>	<i>11.000</i>	<i>4.722</i>	<i>1.789</i>	<i>182</i>
<b>Provincie Oost-Vlaanderen</b>	<b>63.789</b>	<b>84.829</b>	<b>31.511</b>	<b>13.778</b>	<b>1.648</b>
<i>Arrondissement Aalst</i>	<i>11.664</i>	<i>15.056</i>	<i>6.045</i>	<i>2.250</i>	<i>223</i>
<i>Arrondissement Dendermonde</i>	<i>8.592</i>	<i>11.374</i>	<i>4.296</i>	<i>1.827</i>	<i>234</i>
<i>Arrondissement Eeklo</i>	<i>3.454</i>	<i>4.628</i>	<i>1.669</i>	<i>756</i>	<i>96</i>
<i>Arrondissement Gent</i>	<i>23.745</i>	<i>31.861</i>	<i>11.342</i>	<i>5.286</i>	<i>631</i>
<i>Arrondissement Oudenaarde</i>	<i>5.390</i>	<i>7.177</i>	<i>2.818</i>	<i>1.210</i>	<i>133</i>
<i>Arrondissement Sint-Niklaas</i>	<i>10.944</i>	<i>14.733</i>	<i>5.341</i>	<i>2.449</i>	<i>331</i>
<b>Provincie Vlaams-Brabant</b>	<b>48.452</b>	<b>64.998</b>	<b>23.237</b>	<b>10.656</b>	<b>1.317</b>
<i>Arrondissement Halle-Vilvoorde</i>	<i>27.559</i>	<i>36.519</i>	<i>13.055</i>	<i>5.757</i>	<i>646</i>
<i>Arrondissement Leuven</i>	<i>20.893</i>	<i>28.479</i>	<i>10.182</i>	<i>4.899</i>	<i>671</i>
<b>Provincie West-Vlaanderen</b>	<b>50.225</b>	<b>66.918</b>	<b>26.126</b>	<b>11.511</b>	<b>1.301</b>
<i>Arrondissement Brugge</i>	<i>11.617</i>	<i>15.396</i>	<i>5.846</i>	<i>2.542</i>	<i>307</i>
<i>Arrondissement Diksmuide</i>	<i>2.171</i>	<i>2.965</i>	<i>1.172</i>	<i>576</i>	<i>65</i>
<i>Arrondissement Ieper</i>	<i>4.836</i>	<i>6.525</i>	<i>2.516</i>	<i>1.140</i>	<i>147</i>
<i>Arrondissement Kortrijk</i>	<i>12.615</i>	<i>16.911</i>	<i>6.748</i>	<i>2.999</i>	<i>334</i>
<i>Arrondissement Oostende</i>	<i>5.882</i>	<i>7.609</i>	<i>2.694</i>	<i>1.059</i>	<i>120</i>
<i>Arrondissement Roeselare</i>	<i>6.588</i>	<i>8.866</i>	<i>3.563</i>	<i>1.651</i>	<i>179</i>
<i>Arrondissement Tielt</i>	<i>4.251</i>	<i>5.664</i>	<i>2.457</i>	<i>1.093</i>	<i>94</i>
<i>Arrondissement Veurne</i>	<i>2.265</i>	<i>2.982</i>	<i>1.130</i>	<i>451</i>	<i>55</i>
<i>Waals Gewest</i>	<i>177.437</i>	<i>230.665</i>	<i>75.967</i>	<i>28.942</i>	<i>3.637</i>
<b>Provincie Waals-Brabant</b>	<b>18.909</b>	<b>24.993</b>	<b>8.573</b>	<b>3.715</b>	<b>487</b>
<i>Arrondissement Nijvel</i>	<i>18.909</i>	<i>24.993</i>	<i>8.573</i>	<i>3.715</i>	<i>487</i>
<b>Provincie Henegouwen</b>	<b>67.950</b>	<b>87.000</b>	<b>27.547</b>	<b>9.161</b>	<b>1.156</b>
<i>Arrondissement Aat</i>	<i>4.333</i>	<i>5.576</i>	<i>1.799</i>	<i>608</i>	<i>79</i>
<i>Arrondissement Charleroi</i>	<i>22.451</i>	<i>28.851</i>	<i>8.967</i>	<i>2.974</i>	<i>387</i>
<i>Arrondissement Bergen</i>	<i>13.053</i>	<i>16.551</i>	<i>4.792</i>	<i>1.475</i>	<i>191</i>
<i>Arrondissement Moeskroen</i>	<i>3.742</i>	<i>4.834</i>	<i>1.628</i>	<i>588</i>	<i>75</i>
<i>Arrondissement Zinnik</i>	<i>9.593</i>	<i>12.177</i>	<i>4.194</i>	<i>1.325</i>	<i>158</i>
<i>Arrondissement Thuin</i>	<i>7.462</i>	<i>9.644</i>	<i>3.138</i>	<i>1.101</i>	<i>142</i>
<i>Arrondissement Doornik</i>	<i>7.316</i>	<i>9.367</i>	<i>3.029</i>	<i>1.090</i>	<i>124</i>
<b>Provincie Luik</b>	<b>52.240</b>	<b>67.897</b>	<b>22.614</b>	<b>8.746</b>	<b>1.027</b>
<i>Arrondissement Hoei</i>	<i>5.520</i>	<i>7.185</i>	<i>2.325</i>	<i>894</i>	<i>112</i>
<i>Arrondissement Luik</i>	<i>29.002</i>	<i>37.195</i>	<i>12.091</i>	<i>4.292</i>	<i>506</i>
<i>Arrondissement Verviers</i>	<i>14.095</i>	<i>18.823</i>	<i>6.532</i>	<i>2.913</i>	<i>336</i>
<b>    waarvan Duitstalige Gemeenschap</b>	<b>3.463</b>	<b>4.605</b>	<b>1.874</b>	<b>857</b>	<b>71</b>
<i>Arrondissement Borgworm</i>	<i>3.623</i>	<i>4.694</i>	<i>1.666</i>	<i>647</i>	<i>73</i>
<b>Provincie Luxemburg</b>	<b>14.352</b>	<b>19.344</b>	<b>6.753</b>	<b>3.131</b>	<b>406</b>
<i>Arrondissement Aarlen</i>	<i>3.099</i>	<i>4.096</i>	<i>1.563</i>	<i>690</i>	<i>66</i>
<i>Arrondissement Bastenaken</i>	<i>2.457</i>	<i>3.395</i>	<i>1.165</i>	<i>579</i>	<i>87</i>
<i>Arrondissement Marche-en-Famenne</i>	<i>2.849</i>	<i>3.830</i>	<i>1.265</i>	<i>536</i>	<i>89</i>
<i>Arrondissement Neufchâteau</i>	<i>3.078</i>	<i>4.163</i>	<i>1.397</i>	<i>675</i>	<i>91</i>
<i>Arrondissement Virton</i>	<i>2.869</i>	<i>3.860</i>	<i>1.363</i>	<i>651</i>	<i>73</i>
<b>Provincie Namen</b>	<b>23.986</b>	<b>31.431</b>	<b>10.480</b>	<b>4.189</b>	<b>561</b>
<i>Arrondissement Dinant</i>	<i>5.463</i>	<i>7.232</i>	<i>2.376</i>	<i>998</i>	<i>128</i>
<i>Arrondissement Namen</i>	<i>15.349</i>	<i>20.107</i>	<i>6.734</i>	<i>2.726</i>	<i>358</i>
<i>Arrondissement Philippeville</i>	<i>3.174</i>	<i>4.092</i>	<i>1.370</i>	<i>465</i>	<i>75</i>

Vaders met kinderen			Moeders met kinderen			Woonplaats Arrondissementen
1 kind	2 kinderen	3 kinderen en meer	1 kind	2 kinderen	3 kinderen en meer	
<b>49.753</b>	<b>13.714</b>	<b>1.374</b>	<b>76.196</b>	<b>16.820</b>	<b>2.232</b>	<b>België</b>
4.833	1.287	106	11.704	2.621	327	<i>Brussels Hoofdstedelijk Gewest</i>
23.975	6.726	636	31.368	6.814	801	<i>Vlaams Gewest</i>
7.498	2.245	231	9.494	2.166	263	<b>Provincie Antwerpen</b>
4.572	1.438	160	6.251	1.459	189	<i>Arrondissement Antwerpen</i>
1.325	378	33	1.580	334	38	<i>Arrondissement Mechelen</i>
1.601	429	38	1.663	373	36	<i>Arrondissement Turnhout</i>
2.187	579	52	3.445	698	81	<b>Provincie Limburg</b>
1.061	274	23	1.764	350	37	<i>Arrondissement Hasselt</i>
605	172	15	781	176	24	<i>Arrondissement Maaseik</i>
521	133	14	900	172	20	<i>Arrondissement Tongeren</i>
5.748	1.587	130	7.600	1.602	185	<b>Provincie Oost-Vlaanderen</b>
1.119	278	28	1.408	285	28	<i>Arrondissement Aalst</i>
817	196	14	987	197	24	<i>Arrondissement Dendermonde</i>
333	79	12	411	86	12	<i>Arrondissement Eeklo</i>
2.125	636	44	2.957	649	75	<i>Arrondissement Gent</i>
457	128	14	499	118	13	<i>Arrondissement Oudenaarde</i>
897	270	18	1.338	267	33	<i>Arrondissement Sint-Niklaas</i>
4.681	1.379	129	5.652	1.269	132	<b>Provincie Vlaams-Brabant</b>
2.887	843	67	3.479	751	74	<i>Arrondissement Halle-Vilvoorde</i>
1.794	536	62	2.173	518	58	<i>Arrondissement Leuven</i>
3.861	936	94	5.177	1.079	140	<b>Provincie West-Vlaanderen</b>
1.085	261	20	1.285	241	30	<i>Arrondissement Brugge</i>
140	30	3	144	37	4	<i>Arrondissement Diksmuide</i>
377	96	16	440	94	10	<i>Arrondissement Ieper</i>
745	203	17	1.243	282	44	<i>Arrondissement Kortrijk</i>
675	135	10	954	206	29	<i>Arrondissement Oostende</i>
399	97	14	572	100	13	<i>Arrondissement Roeselare</i>
250	45	10	246	48	8	<i>Arrondissement Tielt</i>
190	69	4	293	71	2	<i>Arrondissement Veurne</i>
20.945	5.701	632	33.124	7.385	1.104	<i>Waaals Gewest</i>
2.248	648	41	2.617	525	55	<b>Provincie Waaals-Brabant</b>
2.248	648	41	2.617	525	55	<i>Arrondissement Nijvel</i>
8.293	2.104	281	15.270	3.584	554	<b>Provincie Henegouwen</b>
620	167	21	813	199	27	<i>Arrondissement Aat</i>
2.302	613	84	5.572	1.315	237	<i>Arrondissement Charleroi</i>
1.669	400	55	3.515	823	133	<i>Arrondissement Bergen</i>
490	108	14	661	154	24	<i>Arrondissement Moeskroen</i>
1.163	294	33	1.922	445	59	<i>Arrondissement Zinnik</i>
980	263	37	1.412	344	45	<i>Arrondissement Thuin</i>
1.069	259	37	1.375	304	29	<i>Arrondissement Doornik</i>
5.878	1.661	178	9.735	2.075	326	<b>Provincie Luik</b>
808	233	27	904	187	30	<i>Arrondissement Hoei</i>
3.339	888	105	6.259	1.321	201	<i>Arrondissement Luik</i>
1.284	405	32	2.034	473	86	<i>Arrondissement Verviers</i>
207	63	4	328	53	6	<b>waarvan Duitstalige Gemeenschap</b>
447	135	14	538	94	9	<i>Arrondissement Borgworm</i>
1.515	502	40	1.614	346	45	<b>Provincie Luxemburg</b>
269	85	6	354	59	7	<i>Arrondissement Aarlen</i>
248	84	9	221	56	8	<i>Arrondissement Bastenaken</i>
335	119	14	389	88	14	<i>Arrondissement Marche-en-Famenne</i>
346	119	9	361	73	7	<i>Arrondissement Neufchâteau</i>
317	95	2	289	70	9	<i>Arrondissement Virton</i>
3.011	786	92	3.888	855	124	<b>Provincie Namen</b>
717	203	25	798	190	28	<i>Arrondissement Dinant</i>
1.847	464	51	2.534	552	83	<i>Arrondissement Namen</i>
447	119	16	556	113	13	<i>Arrondissement Philippeville</i>

**Familiekernen naar het aantal kinderen - Familiekernen met kind(eren)  
minder dan 6 jaar**

Woonplaats Alle administratieve eenheden	Totaal		Echtparen met kinderen		
	Familiekernen	Kinderen	1 kind	2 kinderen	3 kinderen en meer
<b>België</b>	<b>510.213</b>	<b>675.577</b>	<b>236.704</b>	<b>100.548</b>	<b>12.872</b>
<i>Brussels Hoofdstedelijk Gewest</i>	<b>57.724</b>	76.089	24.926	10.425	1.495
Anderlecht	<b>5.641</b>	7.454	2.396	930	164
Oudergem	<b>1.457</b>	1.910	619	281	25
Sint-Agatha-Berchem	<b>1.098</b>	1.435	436	181	27
Brussel	<b>8.457</b>	11.241	3.646	1.595	239
Etterbeek	<b>2.179</b>	2.857	906	385	56
Evere	<b>1.850</b>	2.461	714	304	48
Vorst	<b>2.957</b>	3.849	1.245	509	78
Ganshoren	<b>1.032</b>	1.309	423	151	21
Elsene	<b>3.577</b>	4.539	1.500	571	51
Jette	<b>2.331</b>	3.001	946	354	53
Koekelberg	<b>1.134</b>	1.504	484	199	29
Sint-Jans-Molenbeek	<b>5.489</b>	7.546	2.423	1.154	211
Sint-Gillis	<b>2.635</b>	3.359	1.142	387	58
Sint-Joost-ten-Node	<b>1.739</b>	2.346	823	353	51
Schaarbeek	<b>7.370</b>	9.759	3.359	1.387	195
Ukkel	<b>3.579</b>	4.655	1.521	629	67
Watermaal-Bosvoorde	<b>1.160</b>	1.559	420	227	18
Sint-Lambrechts-Woluwe	<b>2.173</b>	2.825	989	410	51
Sint-Pieters-Woluwe	<b>1.866</b>	2.480	934	418	53
<i>Vlaams Gewest</i>	<b>275.052</b>	368.823	135.811	61.181	7.740
<b>Provincie Antwerpen</b>	<b>76.019</b>	103.795	34.607	16.928	2.587
<i>Arrondissement Antwerpen</i>	<b>43.561</b>	59.697	18.724	9.182	1.586
Aartselaar	<b>602</b>	850	271	161	22
Antwerpen	<b>22.008</b>	30.183	8.745	4.156	891
Boechout	<b>574</b>	795	274	148	19
Boom	<b>757</b>	990	321	143	15
Borsbeek	<b>487</b>	641	202	76	13
Brasschaat	<b>1.521</b>	2.072	693	352	47
Brecht	<b>1.246</b>	1.674	628	265	41
Edegem	<b>835</b>	1.127	387	199	24
Essen	<b>794</b>	1.129	374	211	32
Hemiksem	<b>441</b>	589	188	86	12
Hove	<b>301</b>	434	138	82	14
Kalmthout	<b>775</b>	1.120	355	231	36
Kapellen	<b>1.093</b>	1.462	524	248	30
Kontich	<b>935</b>	1.314	436	245	34
Lint	<b>364</b>	509	178	88	15
Malle	<b>647</b>	899	307	153	30
Mortsel	<b>1.059</b>	1.482	434	245	42
Niel	<b>447</b>	602	185	79	12
Ranst	<b>732</b>	1.014	351	186	27
Rumst	<b>667</b>	909	317	155	22
Schelle	<b>374</b>	500	184	80	10
Schilde	<b>726</b>	987	350	169	17
Schoten	<b>1.509</b>	2.101	648	357	60
Stabroek	<b>819</b>	1.082	388	151	21
Wijnegem	<b>345</b>	475	160	90	7
Wommelgem	<b>539</b>	711	284	114	12
Wuustwezel	<b>907</b>	1.284	420	254	34
Zandhoven	<b>469</b>	641	233	114	13
Zoersel	<b>828</b>	1.140	408	214	23
Zwijndrecht	<b>760</b>	981	341	130	11
<i>Arrondissement Mechelen</i>	<b>14.225</b>	19.274	6.864	3.201	472
Berlaar	<b>445</b>	603	230	98	20
Bonheiden	<b>576</b>	800	275	164	14
Bornem	<b>899</b>	1.189	470	187	33

Vaders met kinderen			Moeders met kinderen			Woonplaats Alle administratieve eenheden
1 kind	2 kinderen	3 kinderen en meer	1 kind	2 kinderen	3 kinderen en meer	
<b>49.753</b>	<b>13.714</b>	<b>1.374</b>	<b>76.196</b>	<b>16.820</b>	<b>2.232</b>	<b>België</b>
4.833	1.287	106	11.704	2.621	327	<i>Brussels Hoofdstedelijk Gewest</i>
454	112	12	1.223	309	41	Anderlecht
149	45	1	275	55	7	Oudergem
151	31	5	213	51	3	Sint-Agatha-Berchem
619	160	21	1.742	387	48	Brussel
210	74	3	457	79	9	Etterbeek
167	36	2	435	121	23	Evere
250	57	3	678	123	14	Vorst
118	27	2	239	51	0	Ganshoren
367	99	8	829	134	18	Elsene
235	60	1	548	127	7	Jette
85	21	3	239	67	7	Koekelberg
333	81	13	974	261	39	Sint-Jans-Molenbeek
292	68	6	561	104	17	Sint-Gillis
86	28	1	296	86	15	Sint-Joost-ten-Node
458	130	15	1.441	339	46	Schaarbeek
366	108	5	710	155	18	Ukkel
148	58	2	220	60	7	Watermaal-Bosvoorde
205	58	1	385	69	5	Sint-Lambrechts-Woluwe
140	34	2	239	43	3	Sint-Pieters-Woluwe
23.975	6.726	636	31.368	6.814	801	<i>Vlaams Gewest</i>
7.498	2.245	231	9.494	2.166	263	<b>Provincie Antwerpen</b>
4.572	1.438	160	6.251	1.459	189	<i>Arrondissement Antwerpen</i>
49	25	0	60	13	1	Aartselaar
2.358	697	84	3.992	943	142	Antwerpen
56	21	2	45	8	1	Boechout
119	37	3	106	11	2	Boom
61	22	4	89	18	2	Borsbeek
158	46	4	174	44	3	Brasschaat
120	35	5	122	28	2	Brecht
88	22	3	98	14	0	Edegem
47	22	3	77	25	3	Essen
65	15	1	55	17	2	Hemiksem
21	13	0	25	7	1	Hove
56	16	3	60	16	2	Kalmthout
136	28	2	102	22	1	Kapellen
87	24	2	75	28	4	Kontich
28	14	0	32	9	0	Lint
57	20	1	65	11	3	Malle
112	47	6	140	32	1	Mortsel
59	25	2	66	18	1	Niel
74	23	3	55	13	0	Ranst
72	23	3	63	11	1	Rumst
39	10	2	38	11	0	Schelle
52	26	4	86	21	1	Schilde
168	51	4	174	41	6	Schoten
95	35	4	103	19	3	Stabroek
38	13	2	28	6	1	Wijnegem
56	14	6	46	7	0	Wommelgem
76	34	0	70	18	1	Wuustwezel
40	21	0	38	9	1	Zandhoven
78	24	2	60	15	4	Zoersel
107	35	5	107	24	0	Zwijndrecht
1.325	378	33	1.580	334	38	<i>Arrondissement Mechelen</i>
41	7	0	40	7	2	Berlaar
53	17	0	41	11	1	Bonheiden
84	14	2	93	14	2	Bornem

**Familiekernen naar het aantal kinderen - Familiekernen met kind(eren)  
minder dan 6 jaar - vervolg**

Woonplaats Alle administratieve eenheden	Totaal		Echtparen met kinderen		
	Familiekernen	Kinderen	1 kind	2 kinderen	3 kinderen en meer
Duffel	713	991	327	178	24
Heist-op-den-Berg	1.591	2.068	856	328	33
Lier	1.479	1.968	716	312	42
Mechelen	3.876	5.429	1.680	899	173
Nijlen	915	1.221	480	200	28
Putte	624	819	322	136	14
Puurs	764	1.031	377	176	20
Sint-Amands	368	497	178	90	11
Sint-Katelijne-Waver	848	1.187	408	216	34
Willebroek	1.127	1.471	545	217	26
<i>Arrondissement Turnhout</i>	<b>18.233</b>	<b>24.824</b>	<b>9.019</b>	<b>4.545</b>	<b>529</b>
Arendonk	584	832	284	163	24
Baarle-Hertog	104	146	52	29	5
Balen	874	1.150	461	192	19
Beerse	863	1.202	432	242	30
Dessel	400	549	186	104	9
Geel	1.464	1.974	756	351	46
Grobbendonk	503	669	270	105	17
Herentals	1.017	1.368	493	230	26
Herenthout	363	466	194	76	3
Herselt	569	739	307	122	13
Hoogstraten	819	1.214	363	276	40
Hulshout	405	539	200	95	5
Kasterlee	785	1.074	403	204	21
Laakdal	614	797	316	137	9
Lille	715	984	359	181	25
Meerhout	353	466	188	73	9
Merksplas	377	527	180	111	10
Mol	1.378	1.872	673	338	38
Olen	520	689	264	127	8
Oud-Turnhout	498	695	239	141	16
Ravels	650	905	316	188	17
Retie	462	687	203	147	26
Rijkevorsel	522	730	257	143	21
Turnhout	1.670	2.198	754	332	47
Vorselaar	304	411	149	82	5
Vosselaar	438	597	233	108	12
Westerlo	982	1.344	487	248	28
<b>Provincie Limburg</b>	<b>36.567</b>	<b>48.283</b>	<b>20.330</b>	<b>8.308</b>	<b>887</b>
<i>Arrondissement Hasselt</i>	<b>17.923</b>	<b>23.571</b>	<b>9.971</b>	<b>4.027</b>	<b>416</b>
As	382	505	210	81	11
Beringen	2.033	2.709	1.195	473	59
Diepenbeek	877	1.147	513	200	23
Genk	3.224	4.213	1.825	718	74
Gingelom	362	486	194	73	12
Halen	364	498	198	89	14
Ham	464	610	251	111	10
Hasselt	2.671	3.581	1.379	657	64
Herk-de-Stad	502	667	277	115	15
Heusden-Zolder	1.524	2.005	904	349	31
Leopoldsburg	608	804	307	141	10
Lummen	615	804	336	152	6
Nieuwerkerken	285	372	156	60	7
Opglabbeek	504	656	291	114	11
Sint-Truiden	1.457	1.837	796	252	24
Tessenderlo	784	1.016	448	168	18
Zonhoven	938	1.232	515	201	20
Zutendaal	329	429	176	73	7



Vaders met kinderen			Moeders met kinderen			Woonplaats Alle administratieve eenheden
1 kind	2 kinderen	3 kinderen en meer	1 kind	2 kinderen	3 kinderen en meer	
68	20	1	72	20	3	Duffel
151	43	1	151	24	4	Heist-op-den-Berg
129	38	6	204	30	2	Lier
327	120	6	528	127	16	Mechelen
80	24	3	80	20	0	Nijlen
70	18	2	53	9	0	Putte
77	15	5	72	21	1	Puurs
28	11	0	44	6	0	Sint-Amands
74	25	3	71	14	3	Sint-Katelijne-Waver
143	26	4	131	31	4	Willebroek
1.601	429	38	1.663	373	36	<i>Arrondissement Turnhout</i>
45	13	3	38	12	2	Arendonk
7	0	0	9	1	1	Baarle-Hertog
95	18	2	68	15	4	Balen
69	14	1	57	16	2	Beerse
55	19	1	21	4	1	Dessel
122	25	3	135	23	3	Geel
49	18	0	36	8	0	Grobbendonk
104	24	5	105	26	4	Herentals
30	5	2	42	10	1	Herenthout
53	9	0	54	11	0	Herselt
60	18	2	46	13	1	Hoogstraten
49	9	3	31	12	1	Hulshout
46	15	2	72	21	1	Kasterlee
54	15	0	70	13	0	Laakdal
54	16	1	63	13	3	Lille
29	9	1	35	7	2	Meerhout
23	7	0	36	10	0	Merksplas
135	47	3	120	23	1	Mol
51	14	0	44	12	0	Olen
40	11	1	40	10	0	Oud-Turnhout
52	15	0	47	14	1	Ravels
28	7	2	35	14	0	Retie
48	12	0	32	8	1	Rijkevorsel
149	40	2	294	47	5	Turnhout
28	9	0	25	6	0	Vorselaar
34	14	2	30	4	1	Vosselaar
92	26	2	78	20	1	Westerlo
2.187	579	52	3.445	698	81	<b>Provincie Limburg</b>
1.061	274	23	1.764	350	37	<i>Arrondissement Hasselt</i>
28	10	0	34	7	1	As
77	20	3	160	40	6	Beringen
55	13	0	64	9	0	Diepenbeek
142	29	5	357	70	4	Genk
31	10	1	31	9	1	Gingelom
26	7	1	22	6	1	Halen
35	3	0	44	9	1	Ham
151	37	6	318	52	7	Hasselt
33	8	1	44	8	1	Herk-de-Stad
82	29	1	97	28	3	Heusden-Zolder
49	13	3	72	11	2	Leopoldsburg
48	15	0	50	6	2	Lummen
23	8	1	27	3	0	Nieuwerkerken
28	5	1	47	6	1	Opglabbeek
113	28	0	200	39	5	Sint-Truiden
53	10	0	73	12	2	Tessenderlo
57	22	0	94	29	0	Zonhoven
30	7	0	30	6	0	Zutendaal

**Familiekernen naar het aantal kinderen - Familiekernen met kind(eren)  
minder dan 6 jaar - vervolg**

Woonplaats Alle administratieve eenheden	Totaal		Echtparen met kinderen		
	Familiekernen	Kinderen	1 kind	2 kinderen	3 kinderen en meer
<i>Arrondissement Maaseik</i>	<b>10.191</b>	13.712	5.637	2.492	289
Bocholt	<b>562</b>	756	316	140	14
Bree	<b>593</b>	814	312	149	26
Dilsen-Stokkem	<b>921</b>	1.214	524	201	24
Hamont-Achel	<b>606</b>	839	335	152	25
Hechtel-Eksel	<b>473</b>	653	252	116	18
Houthalen-Helchteren	<b>1.426</b>	1.877	823	331	31
Kinrooi	<b>560</b>	767	318	163	15
Lommel	<b>1.448</b>	1.954	772	351	41
Maaseik	<b>1.041</b>	1.374	573	241	23
Meeuwen-Gruitrode	<b>572</b>	782	319	154	17
Neerpelt	<b>690</b>	933	385	168	18
Overpelt	<b>566</b>	749	309	125	19
Peer	<b>733</b>	1.000	399	201	18
<i>Arrondissement Tongeren</i>	<b>8.453</b>	11.000	4.722	1.789	182
Alken	<b>534</b>	712	305	131	14
Bilzen	<b>1.328</b>	1.738	725	310	22
Borgloon	<b>391</b>	516	224	85	11
Heers	<b>272</b>	353	166	53	10
Herstappe	<b>2</b>	3	1	1	0
Hoeselt	<b>413</b>	532	247	88	7
Kortesseem	<b>378</b>	514	198	90	11
Lanaken	<b>1.020</b>	1.330	548	202	24
Maasmechelen	<b>1.710</b>	2.174	1.022	324	34
Riemst	<b>665</b>	854	382	134	14
Tongeren	<b>1.243</b>	1.603	636	246	22
Voeren	<b>184</b>	263	89	51	7
Wellen	<b>313</b>	408	179	74	6
<b>Provincie Oost-Vlaanderen</b>	<b>63.789</b>	84.829	31.511	13.778	1.648
<i>Arrondissement Aalst</i>	<b>11.664</b>	15.056	6.045	2.250	223
Aalst	<b>3.335</b>	4.306	1.673	610	64
Denderleeuw	<b>757</b>	953	379	130	14
Erpe-Mere	<b>828</b>	1.072	448	183	12
Geraardsbergen	<b>1.407</b>	1.857	673	260	38
Haaltert	<b>738</b>	911	425	121	13
Herzele	<b>770</b>	999	423	164	13
Lede	<b>741</b>	976	379	159	13
Ninove	<b>1.616</b>	2.052	843	299	21
Sint-Lievens-Houtem	<b>432</b>	559	238	88	9
Zottegem	<b>1.040</b>	1.371	564	236	26
<i>Arrondissement Dendermonde</i>	<b>8.592</b>	11.374	4.296	1.827	234
Berlare	<b>658</b>	893	309	160	18
Buggenhout	<b>617</b>	809	324	127	16
Dendermonde	<b>1.936</b>	2.528	929	388	42
Hamme	<b>1.054</b>	1.444	513	236	44
Laarne	<b>498</b>	673	245	122	10
Lebbeke	<b>834</b>	1.091	423	166	22
Waasmunster	<b>467</b>	633	240	101	20
Wetteren	<b>1.011</b>	1.276	528	182	18
Wichelen	<b>512</b>	671	268	94	17
Zelee	<b>1.005</b>	1.356	517	251	27
<i>Arrondissement Eeklo</i>	<b>3.454</b>	4.628	1.669	756	96
Assenede	<b>577</b>	762	298	110	17
Eeklo	<b>828</b>	1.094	377	149	24
Kaprijke	<b>275</b>	383	129	82	6
Maldegem	<b>995</b>	1.349	502	255	22
Sint-Laureins	<b>263</b>	357	144	64	10
Zelzate	<b>516</b>	683	219	96	17

Vaders met kinderen			Moeders met kinderen			Woonplaats Alle administratieve eenheden
1 kind	2 kinderen	3 kinderen en meer	1 kind	2 kinderen	3 kinderen en meer	
605	172	15	781	176	24	<i>Arrondissement Maaseik</i>
30	14	1	38	9	0	Bocholt
36	7	1	53	9	0	Bree
48	14	1	84	23	2	Dilsen-Stokkem
36	15	0	32	9	2	Hamont-Achel
31	7	2	37	8	2	Hechtel-Eksel
80	15	1	112	29	4	Houthalen-Helchteren
21	5	0	30	8	0	Kinrooi
99	26	5	124	25	5	Lommel
62	16	2	102	19	3	Maaseik
23	12	0	39	7	1	Meeuwen-Gruitrode
50	9	2	36	20	2	Neerpelt
43	13	0	51	5	1	Overpelt
46	19	0	43	5	2	Peer
521	133	14	900	172	20	<i>Arrondissement Tongeren</i>
26	9	1	44	3	1	Alken
72	15	2	149	32	1	Bilzen
23	6	0	35	5	2	Borgloon
11	4	0	25	3	0	Heers
0	0	0	0	0	0	Herstappe
18	5	2	41	5	0	Hoeselt
25	9	1	35	7	2	Kortesseem
90	22	1	105	23	5	Lanaken
88	21	3	177	39	2	Maasmechelen
53	13	2	59	7	1	Riemst
85	21	2	189	39	3	Tongeren
9	4	0	16	6	2	Voeren
21	4	0	25	3	1	Wellen
5.748	1.587	130	7.600	1.602	185	<b>Provincie Oost-Vlaanderen</b>
1.119	278	28	1.408	285	28	<i>Arrondissement Aalst</i>
317	85	8	464	102	12	Aalst
100	12	2	99	20	1	Denderleeuw
69	14	0	83	18	1	Erpe-Mere
146	39	7	195	43	6	Geraardsbergen
59	14	0	94	12	0	Haaltert
72	18	2	63	14	1	Herzele
59	19	3	88	17	4	Lede
183	45	4	184	35	2	Ninove
41	8	1	38	8	1	Sint-Lievens-Houtem
73	24	1	100	16	0	Zottegem
817	196	14	987	197	24	<i>Arrondissement Dendermonde</i>
64	15	0	72	16	4	Berlare
55	18	2	65	9	1	Buggenhout
216	45	4	254	54	4	Dendermonde
90	32	3	112	23	1	Hamme
49	13	1	47	7	4	Laarne
98	25	2	84	11	3	Lebbeke
36	8	1	48	13	0	Waasmunster
101	14	0	140	25	3	Wetteren
46	10	1	60	14	2	Wichelen
62	16	0	105	25	2	Zele
333	79	12	411	86	12	<i>Arrondissement Eeklo</i>
50	14	3	70	12	3	Assenede
93	25	2	130	22	6	Eeklo
22	8	1	23	4	0	Kaprijke
86	18	5	83	22	2	Maldegem
22	2	1	14	6	0	Sint-Laureins
60	12	0	91	20	1	Zelzate

**Familiekernen naar het aantal kinderen - Familiekernen met kind(eren)  
minder dan 6 jaar - vervolg**

Woonplaats Alle administratieve eenheden	Totaal		Echtparen met kinderen		
	Familiekernen	Kinderen	1 kind	2 kinderen	3 kinderen en meer
<i>Arrondissement Gent</i>	<b>23.745</b>	31.861	11.342	5.286	631
Aalter	<b>941</b>	1.277	515	245	27
De Pinte	<b>439</b>	623	215	137	15
Deinze	<b>1.321</b>	1.756	741	308	30
Destelbergen	<b>691</b>	931	323	170	15
Evergem	<b>1.500</b>	2.009	773	362	37
Gavere	<b>566</b>	736	308	114	15
Gent	<b>10.793</b>	14.409	4.614	2.091	297
Knesselare	<b>347</b>	455	181	78	7
Lochristi	<b>1.058</b>	1.466	521	299	34
Lovendegem	<b>429</b>	592	194	118	11
Melle	<b>512</b>	688	255	122	16
Merelbeke	<b>1.075</b>	1.424	579	229	26
Moerbeke	<b>263</b>	364	124	75	5
Nazareth	<b>544</b>	728	293	149	4
Nevele	<b>532</b>	705	291	127	14
Oosterzele	<b>640</b>	864	342	145	22
Sint-Martens-Latem	<b>361</b>	494	171	79	13
Waarschoot	<b>342</b>	464	173	82	8
Wachtebeke	<b>321</b>	433	158	68	10
Zomergem	<b>338</b>	469	168	104	8
Zulte	<b>732</b>	974	403	184	17
<i>Arrondissement Oudenaarde</i>	<b>5.390</b>	7.177	2.818	1.210	133
Brakel	<b>589</b>	770	303	114	11
Horebeke	<b>83</b>	125	37	35	2
Kluisbergen	<b>309</b>	420	154	79	7
Kruishoutem	<b>392</b>	522	232	87	14
Lierde	<b>283</b>	367	156	56	9
Maarkedal	<b>278</b>	381	152	76	8
Oudenaarde	<b>1.251</b>	1.664	678	299	28
Ronse	<b>1.258</b>	1.671	579	231	34
Wortegem-Petegem	<b>278</b>	372	168	72	7
Zingem	<b>314</b>	403	172	73	2
Zwalm	<b>355</b>	482	187	88	11
<i>Arrondissement Sint-Niklaas</i>	<b>10.944</b>	14.733	5.341	2.449	331
Beveren	<b>2.188</b>	2.948	1.025	491	62
Kruibeke	<b>697</b>	934	328	157	14
Lokeren	<b>1.946</b>	2.598	994	443	60
Sint-Gillis-Waas	<b>904</b>	1.237	462	220	32
Sint-Niklaas	<b>3.072</b>	4.182	1.443	683	108
Stekene	<b>803</b>	1.072	402	184	17
Temse	<b>1.334</b>	1.762	687	271	38
<b>Provincie Vlaams-Brabant</b>	<b>48.452</b>	64.998	23.237	10.656	1.317
<i>Arrondissement Halle-Vilvoorde</i>	<b>27.559</b>	36.519	13.055	5.757	646
Affligem	<b>518</b>	668	291	106	9
Asse	<b>1.385</b>	1.813	639	279	23
Beersel	<b>1.170</b>	1.528	551	214	26
Bever	<b>94</b>	118	54	16	1
Dilbeek	<b>1.736</b>	2.330	744	378	36
Drogenbos	<b>262</b>	337	102	40	3
Galmaarden	<b>378</b>	503	190	81	8
Gooik	<b>442</b>	587	248	103	13
Grimbergen	<b>1.613</b>	2.104	743	317	35
Halle	<b>1.709</b>	2.246	740	330	36
Herne	<b>290</b>	392	136	66	10
Hoeilaart	<b>574</b>	804	250	126	23
Kampenhout	<b>532</b>	728	254	124	20
Kapelle-op-den-Bos	<b>360</b>	486	175	90	8

Vaders met kinderen			Moeders met kinderen			Woonplaats Alle administratieve eenheden
1 kind	2 kinderen	3 kinderen en meer	1 kind	2 kinderen	3 kinderen en meer	
2.125	636	44	2.957	649	75	<i>Arrondissement Gent</i>
52	16	0	68	16	2	Aalter
31	7	1	26	7	0	De Pinte
80	25	1	102	30	4	Deinze
71	18	3	77	12	2	Destelbergen
129	30	1	132	32	4	Evergem
50	14	1	55	8	1	Gavere
1.115	351	24	1.848	402	51	Gent
29	6	1	37	8	0	Knesselare
93	26	0	73	11	1	Lochristi
46	8	1	38	13	0	Lovendegem
46	12	1	53	7	0	Melle
83	29	2	95	30	2	Merelbeke
26	5	0	20	6	2	Moerbeke
33	12	1	40	11	1	Nazareth
44	10	0	38	8	0	Nevele
47	17	2	53	11	1	Oosterzele
31	14	0	41	11	1	Sint-Martens-Latem
25	9	1	34	8	2	Waarschoot
30	10	1	36	7	1	Wachtebeke
14	6	1	34	3	0	Zomergem
50	11	2	57	8	0	Zulte
457	128	14	499	118	13	<i>Arrondissement Oudenaarde</i>
59	20	4	63	14	1	Brakel
4	1	0	3	0	1	Horebeke
28	6	0	25	9	1	Kluisbergen
21	6	0	24	7	1	Kruishoutem
32	5	0	21	3	1	Lierde
17	7	0	15	3	0	Maarkedal
87	28	1	107	22	1	Oudenaarde
139	35	8	178	49	5	Ronse
15	6	0	9	0	1	Wortegem-Petegem
30	5	1	27	3	1	Zingem
25	9	0	27	8	0	Zwalm
897	270	18	1.338	267	33	<i>Arrondissement Sint-Niklaas</i>
219	73	2	258	53	5	Beveren
75	35	1	75	10	2	Kruibeke
117	27	3	258	38	6	Lokeren
61	15	1	86	25	2	Sint-Gillis-Waas
259	70	10	407	81	11	Sint-Niklaas
74	20	0	82	22	2	Stekene
92	30	1	172	38	5	Temse
4.681	1.379	129	5.652	1.269	132	<b>Provincie Vlaams-Brabant</b>
2.887	843	67	3.479	751	74	<i>Arrondissement Halle-Vilvoorde</i>
35	12	0	54	9	2	Affligem
141	51	2	205	42	3	Asse
143	45	2	149	37	3	Beersel
10	4	1	8	0	0	Bever
197	55	6	247	71	2	Dilbeek
38	11	0	51	16	1	Drogenbos
30	11	3	46	7	2	Galmaarden
35	10	1	29	3	0	Gooik
199	49	4	226	35	5	Grimbergen
259	59	5	226	47	7	Halle
32	3	1	32	9	1	Herne
63	32	1	57	21	1	Hoeilaart
52	14	2	55	10	1	Kampenhout
30	12	1	38	6	0	Kapelle-op-den-Bos

**Familiekernen naar het aantal kinderen - Familiekernen met kind(eren)  
minder dan 6 jaar - vervolg**

Woonplaats Alle administratieve eenheden	Totaal		Echtparen met kinderen		
	Familiekernen	Kinderen	1 kind	2 kinderen	3 kinderen en meer
Kraainem	611	845	284	162	21
Lennik	380	514	187	86	12
Liedekerke	539	689	279	95	11
Linkebeek	244	320	96	45	4
Londerzeel	748	1.019	385	192	19
Machelen	652	807	318	105	10
Meise	885	1.186	446	186	24
Merchtem	729	956	386	151	17
Opwijk	556	746	290	134	13
Overijse	1.204	1.655	562	299	37
Pepingen	200	276	90	56	3
Roosdaal	483	673	233	123	15
Sint-Genesius-Rode	900	1.206	413	189	22
Sint-Pieters-Leeuw	1.479	1.844	730	223	14
Steenokkerzeel	508	689	224	112	17
Ternat	647	828	324	129	10
Vilvoorde	2.013	2.627	916	364	50
Wemmel	694	893	304	128	10
WezembEEK-Oppem	655	903	331	162	21
Zaventem	1.377	1.825	643	298	31
Zemst	992	1.374	497	248	34
<i>Arrondissement Leuven</i>	<b>20.893</b>	<b>28.479</b>	<b>10.182</b>	<b>4.899</b>	<b>671</b>
Aarschot	1.137	1.489	557	255	17
Begijnendijk	382	525	192	101	11
Bekkevoort	257	345	145	55	10
Bertem	475	659	234	126	11
Bierbeek	415	596	197	116	17
Boortmeerbeek	499	683	248	117	16
Boutersem	388	547	201	112	14
Diest	909	1.220	451	192	28
Geetbets	232	293	140	46	4
Glabbeek	243	328	138	55	11
Haacht	658	905	340	169	24
Herent	939	1.314	456	253	33
Hoegaarden	301	417	139	71	11
Holsbeek	468	646	239	130	8
Huldenberg	481	661	222	133	8
Keerbergen	562	765	281	139	17
Kortenaken	309	408	169	65	9
Kortenberg	897	1.205	424	193	25
Landen	558	735	275	111	15
Leuven	4.129	5.692	1.858	927	159
Lintar	319	420	164	67	10
Lubbeek	600	828	311	149	24
Oud-Heverlee	473	698	209	133	32
Rotselaar	658	885	340	150	23
Scherpenheuvel-Zichem	860	1.128	444	176	19
Tervuren	1.047	1.482	497	273	43
Tielt-Winge	425	594	212	117	17
Tienen	1.292	1.710	588	252	29
Tremelo	632	845	321	144	19
Zoutleeuw	348	456	190	72	7
<b>Provincie West-Vlaanderen</b>	<b>50.225</b>	<b>66.918</b>	<b>26.126</b>	<b>11.511</b>	<b>1.301</b>
<i>Arrondissement Brugge</i>	<b>11.617</b>	<b>15.396</b>	<b>5.846</b>	<b>2.542</b>	<b>307</b>
Beernem	650	880	354	183	13
Blankenberge	644	785	287	77	9
Brugge	5.010	6.675	2.341	1.056	141
Damme	484	650	266	113	18

Vaders met kinderen			Moeders met kinderen			Woonplaats Alle administratieve eenheden
1 kind	2 kinderen	3 kinderen en meer	1 kind	2 kinderen	3 kinderen en meer	
43	9	0	77	12	3	Kraainem
46	8	4	31	6	0	Lennik
41	16	0	80	17	0	Liedekerke
38	10	1	39	11	0	Linkebeek
56	16	1	61	13	5	Londerzeel
78	13	1	113	13	1	Machelen
77	26	1	91	32	2	Meise
58	17	1	79	18	2	Merchtem
47	14	1	45	10	2	Opwijk
108	37	5	130	23	3	Overijse
19	10	0	18	4	0	Pepingen
37	15	1	42	15	2	Roosdaal
81	40	2	127	23	3	Sint-Genesius-Rode
178	52	4	227	49	2	Sint-Pieters-Leeuw
58	18	2	66	10	1	Steenokkerzeel
77	23	0	75	9	0	Ternat
247	48	5	305	68	10	Vilvoorde
87	17	0	118	27	3	Wemmel
34	19	2	69	13	4	Wezembeek-Opem
134	24	3	189	52	3	Zaventem
79	43	4	74	13	0	Zemst
1.794	536	62	2.173	518	58	<i>Arrondissement Leuven</i>
86	23	3	166	28	2	Aarschot
33	13	1	27	4	0	Begijnendijk
22	7	0	13	4	1	Bekkevoort
35	12	6	42	6	3	Bertem
33	18	2	24	7	1	Bierbeek
47	19	0	39	10	3	Boortmeerbeek
26	8	2	22	2	1	Boutersem
80	18	1	108	26	5	Diest
21	4	0	14	3	0	Geetbets
16	5	0	15	3	0	Glabbeek
40	14	0	57	12	2	Haacht
63	23	3	84	23	1	Herent
31	16	1	27	5	0	Hoegaarden
32	14	1	31	11	2	Holsbeek
47	15	0	43	11	2	Huldenberg
50	10	1	47	16	1	Keerbergen
31	6	2	22	5	0	Kortenaken
93	22	2	105	31	2	Kortenbergh
60	12	3	66	14	2	Landen
376	119	17	534	124	15	Leuven
27	8	0	37	6	0	Linter
43	17	2	45	9	0	Lubbeek
31	12	2	45	9	0	Oud-Heverlee
64	13	1	53	13	1	Rotselaar
77	25	2	94	22	1	Scherpenheuvel-Zichem
82	31	4	84	32	1	Tervuren
32	4	1	32	10	0	Tielt-Winge
120	25	4	213	52	9	Tienen
69	15	0	52	10	2	Tremelo
27	8	1	32	10	1	Zoutleeuw
3.861	936	94	5.177	1.079	140	<b>Provincie West-Vlaanderen</b>
1.085	261	20	1.285	241	30	<i>Arrondissement Brugge</i>
45	13	0	36	5	1	Beernem
117	14	0	110	28	2	Blankenberge
537	136	12	648	125	14	Brugge
32	9	0	40	5	1	Damme

**Familiekernen naar het aantal kinderen - Familiekernen met kind(eren)  
minder dan 6 jaar - vervolg**

Woonplaats Alle administratieve eenheden	Totaal		Echtparen met kinderen		
	Familiekernen	Kinderen	1 kind	2 kinderen	3 kinderen en meer
Jabbeke	652	882	355	173	16
Knokke-Heist	1.263	1.645	620	261	22
Oostkamp	992	1.334	519	245	26
Torhout	760	1.003	432	157	28
Zedelgem	1.042	1.380	602	249	29
Zuienkerke	120	162	70	28	5
<i>Arrondissement Diksmuide</i>	<b>2.171</b>	<b>2.965</b>	<b>1.172</b>	<b>576</b>	<b>65</b>
Diksmuide	678	954	332	193	27
Houthulst	433	588	249	109	13
Koekelare	363	477	193	86	4
Kortemark	518	697	298	135	14
Lo-Reninge	179	249	100	53	7
<i>Arrondissement Ieper</i>	<b>4.836</b>	<b>6.525</b>	<b>2.516</b>	<b>1.140</b>	<b>147</b>
Heuvelland	423	562	215	88	13
Ieper	1.480	1.991	745	360	37
Langemark-Poelkapelle	392	529	225	90	16
Mesen	44	58	15	6	2
Poperinge	904	1.251	469	221	37
Vleteren	169	219	101	39	2
Wervik	824	1.099	411	189	19
Zonnebeke	600	816	335	147	21
<i>Arrondissement Kortrijk</i>	<b>12.615</b>	<b>16.911</b>	<b>6.748</b>	<b>2.999</b>	<b>334</b>
Anzegem	712	964	405	194	20
Avelgem	428	565	239	97	10
Deerlijk	522	697	302	134	13
Harelbeke	1.175	1.532	657	274	22
Kortrijk	3.152	4.290	1.572	737	104
Kuurne	564	729	338	117	8
Lendeledede	236	320	137	51	13
Menen	1.492	1.981	720	279	42
Spiere-Helkijn	122	173	53	31	4
Waregem	1.643	2.174	945	411	36
Wevelgem	1.486	2.024	772	375	42
Zwevegem	1.083	1.462	608	299	20
<i>Arrondissement Oostende</i>	<b>5.882</b>	<b>7.609</b>	<b>2.694</b>	<b>1.059</b>	<b>120</b>
Bredene	712	900	351	116	12
De Haan	415	539	199	71	10
Gistel	560	750	290	138	8
Ichtegem	620	819	326	148	13
Middelkerke	640	836	291	135	12
Oostende	2.540	3.242	1.035	371	50
Oudenburg	395	523	202	80	15
<i>Arrondissement Roeselare</i>	<b>6.588</b>	<b>8.866</b>	<b>3.563</b>	<b>1.651</b>	<b>179</b>
Hooglede	477	664	258	138	16
Ingelmunster	500	660	284	116	11
Izegem	1.256	1.641	703	290	19
Ledegem	450	612	250	120	14
Lichtervelde	398	551	207	122	8
Moorslede	449	617	246	125	16
Roeselare	2.547	3.407	1.337	586	80
Staden	511	714	278	154	15
<i>Arrondissement Tielt</i>	<b>4.251</b>	<b>5.664</b>	<b>2.457</b>	<b>1.093</b>	<b>94</b>
Ardooie	385	517	211	103	8
Dentergem	410	567	230	111	17
Meulebeke	527	677	327	117	10
Oostrozebeke	386	507	232	104	5
Pittem	309	419	167	93	6
Ruiselede	230	304	132	60	4



Vaders met kinderen			Moeders met kinderen			Woonplaats Alle administratieve eenheden	
1 kind	2 kinderen	3 kinderen en meer	1 kind	2 kinderen	3 kinderen en meer		
39	17	0	46	4	2		Jabbeke
123	32	4	169	28	4		Knokke-Heist
78	15	2	85	20	2		Oostkamp
46	10	0	70	15	2		Torhout
61	14	1	74	10	2		Zedelgem
7	1	1	7	1	0		Zuienkerke
140	30	3	144	37	4		<i>Arrondissement Diksmuide</i>
48	7	1	56	11	3		Diksmuide
24	7	2	22	7	0		Houthulst
33	6	0	27	14	0		Koekelare
29	7	0	29	5	1		Kortemark
6	3	0	10	0	0		Lo-Reninge
377	96	16	440	94	10		<i>Arrondissement Ieper</i>
43	13	2	42	6	1		Heuvelland
124	25	4	148	34	3		Ieper
21	5	3	30	1	1		Langemark-Poelkapelle
7	2	0	10	2	0		Mesen
62	17	3	73	20	2		Poperinge
9	6	0	11	1	0		Vleteren
74	19	2	91	16	3		Wervik
37	9	2	35	14	0		Zonnebeke
745	203	17	1.243	282	44		<i>Arrondissement Kortrijk</i>
35	4	0	43	10	1		Anzegem
28	5	2	38	7	2		Avelgem
24	6	1	36	5	1		Deerlijk
88	17	1	100	13	3		Harelbeke
181	52	2	382	113	9		Kortrijk
29	8	2	47	11	4		Kuurne
10	3	0	19	2	1		Lendeledede
121	47	3	225	42	13		Menen
13	2	2	11	6	0		Spiere-Helkijn
74	12	3	140	18	4		Waregem
94	27	1	132	38	5		Wevelgem
48	20	0	70	17	1		Zwevegem
675	135	10	954	206	29		<i>Arrondissement Oostende</i>
100	18	1	92	17	5		Bredene
36	13	2	70	12	2		De Haan
37	7	0	56	20	4		Gistel
56	8	0	54	13	2		Ichtegem
88	14	0	80	18	2		Middelkerke
317	66	7	563	117	14		Oostende
41	9	0	39	9	0		Oudenburg
399	97	14	572	100	13		<i>Arrondissement Roeselare</i>
24	5	0	29	5	2		Hooglede
24	9	1	46	9	0		Ingelmunster
72	20	3	124	21	4		Izegem
28	5	2	27	4	0		Ledegem
30	6	1	20	2	2		Lichtervelde
19	1	1	34	7	0		Moorslede
178	46	6	267	44	3		Roeselare
24	5	0	25	8	2		Staden
250	45	10	246	48	8		<i>Arrondissement Tielt</i>
29	3	2	24	5	0		Ardooie
24	3	1	17	7	0		Dentergem
31	4	1	31	6	0		Meulebeke
19	2	0	20	3	1		Oostrozebeke
13	1	0	25	4	0		Pittem
15	5	0	13	1	0		Ruiselede

**Familiekernen naar het aantal kinderen - Familiekernen met kind(eren)  
minder dan 6 jaar - vervolg**

Woonplaats Alle administratieve eenheden	Totaal		Echtparen met kinderen		
	Familiekernen	Kinderen	1 kind	2 kinderen	3 kinderen en meer
Tielt	828	1.103	478	209	16
Wielsbeke	495	662	289	126	12
Wingene	681	908	391	170	16
<i>Arrondissement Veurne</i>	<b>2.265</b>	<b>2.982</b>	<b>1.130</b>	<b>451</b>	<b>55</b>
Alveringem	274	394	137	76	14
De Panne	411	514	190	58	5
Koksijde	625	814	325	116	17
Nieuwpoort	382	495	182	61	6
Veurne	573	765	296	140	13
<i>WaaIs Gewest</i>	<b>177.437</b>	<b>230.665</b>	<b>75.967</b>	<b>28.942</b>	<b>3.637</b>
<b>Provincie Waals-Brabant</b>	<b>18.909</b>	<b>24.993</b>	<b>8.573</b>	<b>3.715</b>	<b>487</b>
<i>Arrondissement Nijvel</i>	<b>18.909</b>	<b>24.993</b>	<b>8.573</b>	<b>3.715</b>	<b>487</b>
Bevekom	333	442	176	62	12
Eigenbrakel	1.890	2.454	837	361	36
Kasteelbrakel	485	631	209	89	13
Chastre	376	515	171	80	12
Chaumont-Gistoux	567	738	280	111	14
Court-Saint-Etienne	518	697	218	117	13
Genepiën	731	962	340	136	16
Graven	653	861	296	144	10
Hélécine	152	193	72	26	3
Incourt	248	323	122	45	5
Itter	358	436	174	50	3
Geldenaken	641	860	269	126	18
Terhulpen	365	505	168	91	13
Lasne	702	960	319	171	22
Mont-Saint-Guibert	366	503	154	85	9
Nijvel	1.108	1.423	467	187	16
Orp-Jauche	432	576	199	78	16
Ottignies-Louvain-la-Neuve	1.556	2.116	718	317	62
Perwijs	429	557	221	75	11
Ramillies	357	479	161	82	10
Rebecq	560	728	233	88	16
Rixensart	1.085	1.490	465	242	44
Tubeke	1.148	1.479	514	178	24
Villers-la-Ville	508	671	230	99	9
Walhain	337	477	139	86	11
Waterloo	1.404	1.850	705	296	33
Waver	1.600	2.067	716	293	36
<b>Provincie Henegouwen</b>	<b>67.950</b>	<b>87.000</b>	<b>27.547</b>	<b>9.161</b>	<b>1.156</b>
<i>Arrondissement Aat</i>	<b>4.333</b>	<b>5.576</b>	<b>1.799</b>	<b>608</b>	<b>79</b>
Aat	1.427	1.832	574	198	23
Beloeil	747	947	301	89	13
Bernissart	613	779	245	71	10
Brugelle	208	270	88	28	7
Chièvres	363	464	154	51	6
Elzele	261	346	118	50	7
Vloesberg	158	205	75	28	2
Frasnes-lez-Anvaing	556	733	244	93	11
<i>Arrondissement Charleroi</i>	<b>22.451</b>	<b>28.851</b>	<b>8.967</b>	<b>2.974</b>	<b>387</b>
Aiseau-Presles	566	735	266	82	12
Chapelle-lez-Herlaimont	774	988	329	112	11
Charleroi	10.722	13.854	3.960	1.283	203
Châtelet	1.881	2.425	719	239	35
Courcelles	1.652	2.104	669	230	24
Farciennes	657	857	282	83	15
Fleurus	1.156	1.462	500	152	22
Fontaine-l'Evêque	894	1.117	388	105	9

Vaders met kinderen			Moeders met kinderen			Woonplaats Alle administratieve eenheden	
1 kind	2 kinderen	3 kinderen en meer	1 kind	2 kinderen	3 kinderen en meer		
51	12	2	47	9	4		Tielt
23	4	3	32	5	1		Wielsbeke
45	11	1	37	8	2		Wingene
190	69	4	293	71	2		<i>Arrondissement Veurne</i>
16	13	0	15	3	0		Alveringem
39	10	2	86	21	0		De Panne
49	10	0	80	28	0		Koksijde
36	19	1	63	12	2		Nieuwpoort
50	17	1	49	7	0		Veurne
20.945	5.701	632	33.124	7.385	1.104		<i>WaaIs Gewest</i>
2.248	648	41	2.617	525	55		<b>Provincie Waals-Brabant</b>
2.248	648	41	2.617	525	55		<i>Arrondissement Nijvel</i>
26	16	0	35	5	1		Bevekom
275	63	2	258	53	5		Eigenbrakel
92	19	0	52	10	1		Kasteelbrakel
41	11	0	39	21	1		Chastre
67	16	0	64	14	1		Chaumont-Gistoux
59	20	2	78	10	1		Court-Saint-Etienne
91	32	2	89	23	2		Genepiën
84	24	1	79	12	3		Graven
22	7	0	20	2	0		Hélécine
34	11	0	23	7	1		Incourt
53	14	0	56	8	0		Itter
73	18	3	107	24	3		Geldenaken
26	13	0	45	9	0		Terhulpen
70	24	1	78	17	0		Lasne
44	19	1	44	9	1		Mont-Saint-Guibert
155	43	1	195	39	5		Nijvel
52	12	1	56	16	2		Orp-Jauche
121	40	2	233	56	7		Ottignies-Louvain-la-Neuve
44	17	0	49	11	1		Perwijs
53	14	0	32	4	1		Ramillies
78	15	2	104	23	1		Rebecq
109	32	2	158	31	2		Rixensart
166	46	6	174	35	5		Tubeke
71	19	3	59	15	3		Villers-la-Ville
34	17	4	41	5	0		Walhain
122	40	5	172	28	3		Waterloo
186	46	3	277	38	5		Waver
8.293	2.104	281	15.270	3.584	554		<b>Provincie Henegouwen</b>
620	167	21	813	199	27		<i>Arrondissement Aat</i>
194	64	6	294	67	7		Aat
123	25	6	149	38	3		Beloëil
85	17	7	141	33	4		Bernissart
29	7	0	36	13	0		Brugellette
57	15	1	58	21	0		Chièvres
35	10	0	33	7	1		Elzele
21	2	1	22	4	3		Vloesberg
76	27	0	80	16	9		Frasnes-lez-Anvaing
2.302	613	84	5.572	1.315	237		<i>Arrondissement Charleroi</i>
42	17	4	111	27	5		Aiseau-Presles
102	31	3	148	33	5		Chapelle-lez-Herlaimont
1.046	275	42	3.043	711	159		Charleroi
180	43	5	509	130	21		Châtelet
187	39	6	389	95	13		Courcelles
51	21	3	153	43	6		Farciennes
126	29	2	258	61	6		Fleurus
85	31	4	214	55	3		Fontaine-l'Évêque

**Familiekernen naar het aantal kinderen - Familiekernen met kind(eren)  
minder dan 6 jaar - vervolg**

Woonplaats Alle administratieve eenheden	Totaal		Echtparen met kinderen		
	Familiekernen	Kinderen	1 kind	2 kinderen	3 kinderen en meer
Gerpennes	571	706	274	96	5
Les Bons Villers	482	620	227	87	6
Manage	1.207	1.514	532	162	9
Montigny-le-Tilleul	430	536	195	71	2
Pont-à-Celles	863	1.118	395	155	15
Seneffe	596	815	231	117	19
<i>Arrondissement Bergen</i>	<b>13.053</b>	16.551	4.792	1.475	191
Boussu	1.095	1.391	386	122	17
Colfontaine	1.147	1.484	405	113	21
Dour	921	1.162	359	113	14
Frameries	1.125	1.414	407	121	18
Hensies	371	450	171	38	3
Honnelles	243	303	99	33	2
Jurbeke	553	707	206	81	7
Lens	199	259	81	24	4
Bergen	4.611	5.888	1.493	489	68
Quaregnon	981	1.243	418	109	17
Quévy	433	527	221	59	4
Quiévrain	337	420	148	47	4
Saint-Ghislain	1.037	1.303	398	126	12
<i>Arrondissement Moeskroen</i>	<b>3.742</b>	4.834	1.628	588	75
Komen-Waasten	930	1.193	421	151	13
Moeskroen	2.812	3.641	1.207	437	62
<i>Arrondissement Zinnik</i>	<b>9.593</b>	12.177	4.194	1.325	158
's Gravenbrakel	1.095	1.418	483	175	21
Ecaussinnes	566	725	248	73	12
Edingen	621	807	273	89	14
La Louvière	4.192	5.248	1.848	517	65
Le Roeulx	456	563	228	63	4
Lessen	949	1.222	370	132	16
Opzullik	447	576	220	73	12
Zinnik	1.267	1.618	524	203	14
<i>Arrondissement Thuin</i>	<b>7.462</b>	9.644	3.138	1.101	142
Anderlues	608	764	256	82	10
Beaumont	368	485	145	68	4
Binche	1.605	2.042	682	207	25
Chimay	525	715	214	84	19
Erquennes	505	650	189	69	9
Estinnes	412	538	174	76	9
Froidchapelle	170	232	64	34	5
Ham-sur-Heure-Nalinnes	618	811	283	113	16
Lobbès	277	368	115	52	9
Merbes-le-Château	223	274	98	26	2
Momignies	272	357	93	37	6
Morlanwelz	967	1.219	431	129	9
Sivry-Rance	213	293	84	33	6
Thuin	699	896	310	91	13
<i>Arrondissement Doornik</i>	<b>7.316</b>	9.367	3.029	1.090	124
Antoing	426	526	155	55	4
Brunehaut	433	553	199	79	4
Celles	302	389	144	61	4
Estaimpuis	518	648	250	83	8
Leuze-en-Hainaut	698	885	307	90	14
Mont-de-l'Enclus	171	229	91	41	2
Pecq	304	404	142	60	6
Péruwelz	947	1.201	378	108	18
Rumes	235	304	104	39	5
Doornik	3.282	4.228	1.259	474	59

Vaders met kinderen			Moeders met kinderen			Woonplaats Alle administratieve eenheden
1 kind	2 kinderen	3 kinderen en meer	1 kind	2 kinderen	3 kinderen en meer	
62	12	1	106	15	0	Gerpennes
59	12	2	71	14	4	Les Bons Villers
135	39	7	255	62	6	Manage
49	11	1	84	16	1	Montigny-le-Tilleul
95	26	2	141	30	4	Pont-à-Celles
83	27	2	90	23	4	Seneffe
1.669	400	55	3.515	823	133	<i>Arrondissement Bergen</i>
133	40	4	312	71	10	Boussu
150	39	10	307	88	14	Colfontaine
151	32	4	197	45	6	Dour
138	30	5	333	57	16	Frameries
45	12	1	84	14	3	Hensies
39	9	2	49	10	0	Honnelles
63	10	1	147	32	6	Jurbeke
32	9	0	35	10	4	Lens
582	137	23	1.417	348	54	Bergen
90	22	3	248	62	12	Quaregnon
58	12	0	66	12	1	Quévy
49	10	1	63	14	1	Quiévrain
139	38	1	257	60	6	Saint-Ghislain
490	108	14	661	154	24	<i>Arrondissement Moeskroen</i>
141	32	2	134	27	9	Komen-Waasten
349	76	12	527	127	15	Moeskroen
1.163	294	33	1.922	445	59	<i>Arrondissement Zinnik</i>
148	40	6	172	46	4	's Gravenbrakel
79	19	1	100	29	5	Ecaussinnes
66	26	3	117	29	4	Edingen
443	119	11	955	209	25	La Louvière
52	10	2	78	16	3	Le Roeulx
148	36	3	189	46	9	Lessen
61	11	3	55	12	0	Opzullik
166	33	4	256	58	9	Zinnik
980	263	37	1.412	344	45	<i>Arrondissement Thuin</i>
79	18	1	130	32	0	Anderlues
34	13	1	81	19	3	Beaumont
227	61	12	311	71	9	Binche
62	21	3	87	31	4	Chimay
73	19	3	114	27	2	Erquelinnes
50	11	0	75	14	3	Estinnes
29	6	2	24	5	1	Froidchapelle
68	16	4	96	20	2	Ham-sur-Heure-Nalinnes
49	9	0	33	8	2	Lobbès
42	7	1	37	8	2	Merbes-le-Château
50	15	3	55	12	1	Momignies
102	23	4	207	53	9	Morlanwelz
25	11	0	37	14	3	Sivry-Rance
90	33	3	125	30	4	Thuin
1.069	259	37	1.375	304	29	<i>Arrondissement Doornik</i>
96	17	1	82	14	2	Antoing
61	14	2	59	15	0	Brunehaut
42	4	3	36	8	0	Celles
67	12	1	80	17	0	Estaimpuis
110	29	5	117	24	2	Leuze-en-Hainaut
13	9	0	12	2	1	Mont-de-l'Enclus
40	13	2	32	8	1	Pecq
167	46	3	176	47	4	Péruwelz
35	6	3	36	7	0	Rumes
438	109	17	745	162	19	Doornik

**Familiekernen naar het aantal kinderen - Familiekernen met kind(eren)  
minder dan 6 jaar - vervolg**

Woonplaats Alle administratieve eenheden	Totaal		Echtparen met kinderen		
	Familiekernen	Kinderen	1 kind	2 kinderen	3 kinderen en meer
<b>Provincie Luik</b>	<b>52.240</b>	67.897	22.614	8.746	1.027
<i>Arrondissement Hoei</i>	<b>5.520</b>	7.185	2.325	894	112
Amay	711	916	287	107	13
Anthisnes	211	280	84	40	2
Burdinne	159	219	63	28	7
Clavier	223	283	122	27	3
Engis	322	415	128	38	6
Ferrières	228	304	103	46	6
Hamoir	171	222	68	31	4
Héron	268	354	106	50	6
Hoei	987	1.264	337	132	20
Marchin	289	376	111	52	3
Modave	220	289	94	38	6
Nandrin	265	355	136	59	6
Ouffet	127	165	62	24	4
Tinlot	116	152	63	17	4
Verlaine	196	259	103	41	5
Villers-Le-Bouillet	334	439	155	65	4
Wanze	693	893	303	99	13
<i>Arrondissement Luik</i>	<b>29.002</b>	37.195	12.091	4.292	506
Ans	1.327	1.666	608	179	19
Awans	413	536	183	82	6
Aywaille	564	728	237	86	9
Bitsingen	452	583	197	79	8
Beyne-Heusay	638	821	308	100	6
Blégny	680	875	325	126	12
Chaufontaine	851	1.101	377	145	22
Comblain-au-Pont	249	320	92	33	3
Dalhem	324	437	152	73	7
Esneux	611	784	240	91	5
Flémalle	1.280	1.623	509	149	19
Fléron	758	951	350	108	17
Grâce-Hollogne	1.087	1.326	522	129	18
Herstal	1.817	2.322	800	264	29
Juprelle	359	461	197	61	8
Luik	8.863	11.465	3.253	1.267	188
Neupré	404	514	186	63	7
Oupeye	1.159	1.483	503	184	19
Saint-Nicolas	1.184	1.500	538	176	13
Seraing	3.104	3.974	1.192	393	45
Soumagne	888	1.135	433	157	13
Sprimont	683	896	308	140	8
Trooz	413	543	167	70	6
Wezet	894	1.151	414	137	19
<i>Arrondissement Verviers</i>	<b>14.095</b>	18.823	6.532	2.913	336
Aubel	205	299	84	60	12
Baelen	208	280	98	46	4
Dison	850	1.142	325	138	18
Herve	872	1.153	431	192	17
Jalhay	447	584	220	88	9
Lierneux	169	224	86	34	4
Limburg	331	445	148	76	8
Malmedy	592	781	312	130	15
Olné	194	267	79	49	5
Pepinster	583	762	251	99	8
Plombières	472	642	229	114	11
Spa	491	654	177	86	9
Stavelot	332	442	146	65	9

Vaders met kinderen			Moeders met kinderen			Woonplaats Alle administratieve eenheden
1 kind	2 kinderen	3 kinderen en meer	1 kind	2 kinderen	3 kinderen en meer	
5.878	1.661	178	9.735	2.075	326	<b>Provincie Luik</b>
808	233	27	904	187	30	<i>Arrondissement Hoei</i>
107	23	3	136	30	5	Amay
35	14	2	28	5	1	Anthignes
25	10	1	21	3	1	Burdinne
31	10	2	19	6	3	Clavier
54	13	0	60	17	6	Engis
29	10	2	29	3	0	Ferrières
23	4	1	35	4	1	Hamoir
39	5	3	47	11	1	Héron
164	45	7	240	40	2	Hoei
51	17	0	44	11	0	Marchin
41	9	1	24	6	1	Modave
26	11	1	20	6	0	Nandrin
13	4	0	18	2	0	Ouffet
12	6	1	11	1	1	Tinlot
21	7	0	14	5	0	Verlaine
26	13	1	57	10	3	Villers-Le-Bouillet
111	32	2	101	27	5	Wanze
3.339	888	105	6.259	1.321	201	<i>Arrondissement Luik</i>
135	45	3	276	55	7	Ans
49	10	0	66	15	2	Awans
91	31	2	88	17	3	Aywaille
69	15	1	67	15	1	Bitsingen
66	29	4	95	27	3	Beyne-Heusay
73	18	1	103	21	1	Blégny
107	21	5	148	24	2	Chaufontaine
44	17	0	46	13	1	Comblain-au-Pont
34	15	1	34	8	0	Dalhem
85	31	5	124	29	1	Esneux
178	39	4	298	63	21	Flémalle
75	20	2	161	24	1	Fléron
143	30	3	210	27	5	Grâce-Hollogne
196	46	2	374	85	21	Herstal
36	11	3	35	8	0	Juprelle
939	240	30	2.388	484	74	Luik
58	17	2	61	10	0	Neupré
146	35	5	217	43	7	Oupeye
115	24	0	240	67	11	Saint-Nicolas
341	91	20	806	187	29	Seraing
111	27	3	116	26	2	Soumagne
88	33	3	88	12	3	Sprimont
57	16	5	73	17	2	Trooz
103	27	1	145	44	4	Wezet
1.284	405	32	2.034	473	86	<i>Arrondissement Verviers</i>
15	5	0	25	4	0	Aubel
26	6	1	18	8	1	Baelen
78	32	4	190	53	12	Dison
86	25	2	97	18	4	Herve
56	15	1	46	11	1	Jalhay
13	6	0	20	5	1	Lierneux
42	14	0	37	4	2	Limburg
46	17	0	62	9	1	Malmedy
23	4	0	26	6	2	Olné
69	27	2	98	26	3	Pepinster
39	18	0	47	13	1	Plombières
62	16	5	109	22	5	Spa
44	14	2	43	9	0	Stavelot

**Familiekernen naar het aantal kinderen - Familiekernen met kind(eren)  
minder dan 6 jaar - vervolg**

Woonplaats Alle administratieve eenheden	Totaal		Echtparen met kinderen		
	Familiekernen	Kinderen	1 kind	2 kinderen	3 kinderen en meer
Stoumont	151	201	71	28	4
Theux	637	834	306	116	22
Thimister-Clermont	315	463	158	81	20
Trois-Ponts	129	176	57	23	6
Verviers	2.887	3.839	1.101	468	66
Weismes	345	474	177	75	11
Welkenraedt	422	556	202	88	7
<b>waarvan Duitstalige Gemeenschap</b>	<b>3.463</b>	<b>4.605</b>	<b>1.874</b>	<b>857</b>	<b>71</b>
Amel	282	383	164	83	5
Büllingen	282	411	142	96	13
Burg-Reuland	203	269	123	54	4
Bütgenbach	272	373	144	80	7
Eupen	861	1.126	421	177	19
Kelmis	443	554	240	77	4
Lontzen	257	347	138	70	3
Raeren	446	586	260	104	9
Sankt Vith	417	556	242	116	7
<i>Arrondissement Borgworm</i>	<b>3.623</b>	<b>4.694</b>	<b>1.666</b>	<b>647</b>	<b>73</b>
Berloz	155	207	63	34	4
Braives	314	412	142	53	9
Crisnée	137	178	77	27	3
Donceel	160	205	71	34	2
Faimes	176	230	85	37	2
Fexhe-le-Haut-Clocher	133	170	63	24	2
Geer	166	228	74	35	6
Hannuit	730	942	347	129	16
Lijsem	161	209	70	29	3
Oerle	196	251	89	32	4
Remicourt	274	356	130	54	5
Saint-Georges-sur-Meuse	310	394	139	44	3
Borgworm	574	728	256	91	9
Wasseiges	137	184	60	24	5
<b>Provincie Luxemburg</b>	<b>14.352</b>	<b>19.344</b>	<b>6.753</b>	<b>3.131</b>	<b>406</b>
<i>Arrondissement Aarlen</i>	<b>3.099</b>	<b>4.096</b>	<b>1.563</b>	<b>690</b>	<b>66</b>
Aarlen	1.462	1.952	711	352	34
Attert	312	436	163	81	13
Aubange	850	1.089	428	155	13
Martelange	85	107	45	15	1
Messancy	390	512	216	87	5
<i>Arrondissement Bastenaken</i>	<b>2.457</b>	<b>3.395</b>	<b>1.165</b>	<b>579</b>	<b>87</b>
Bastenaken	864	1.215	403	213	40
Bertogne	157	212	87	39	2
Fauvillers	125	162	70	23	4
Gouvy	280	390	127	70	8
Houffalize	241	318	108	43	7
Sainte-Ode	132	184	59	32	4
Vaux-sur-Sûre	284	390	148	78	7
Vielsalm	374	524	163	81	15
<i>Arrondissement Marche-en-Famenne</i>	<b>2.849</b>	<b>3.830</b>	<b>1.265</b>	<b>536</b>	<b>89</b>
Durbuy	509	676	215	90	16
Erezée	147	201	65	35	2
Hotton	312	427	133	56	13
La Roche-en-Ardenne	227	308	99	41	7
Manhay	164	219	87	30	8
Marche-en-Famenne	979	1.292	441	175	27
Nassogne	267	371	126	59	8
Rendeux	122	170	41	25	2
Tenneville	122	166	58	25	6



Vaders met kinderen			Moeders met kinderen			Woonplaats Alle administratieve eenheden
1 kind	2 kinderen	3 kinderen en meer	1 kind	2 kinderen	3 kinderen en meer	
19	6	1	17	4	1	Stoumont
84	18	0	74	16	1	Theux
16	11	0	17	9	3	Thimister-Clermont
19	5	0	14	4	1	Trois-Ponts
272	84	6	682	171	37	Verviers
26	16	2	28	9	1	Weismes
42	3	2	56	19	3	Welkenraedt
207	63	4	328	53	6	<b>waarvan Duitstalige Gemeenschap</b>
10	2	0	13	4	1	Amel
9	4	1	16	1	0	Büllingen
9	1	0	12	0	0	Burg-Reuland
18	4	0	16	3	0	Bütgenbach
71	31	0	126	15	1	Eupen
39	8	2	62	9	2	Kelmis
17	2	0	16	10	1	Lontzen
18	8	1	39	7	0	Raeren
16	3	0	28	4	1	Sankt Vith
447	135	14	538	94	9	<i>Arrondissement Borgworm</i>
22	9	0	22	1	0	Berloz
49	10	4	39	8	0	Braives
11	3	0	11	5	0	Crisnée
23	3	0	23	4	0	Donceel
23	8	0	17	3	1	Faimes
18	6	0	17	3	0	Fexhe-le-Haut-Clocher
23	7	1	15	4	1	Geer
77	25	1	115	17	3	Hannuit
23	6	0	23	7	0	Lijsem
28	7	1	30	4	1	Oerle
36	10	0	31	8	0	Remicourt
35	20	2	57	10	0	Saint-Georges-sur-Meuse
61	15	3	119	17	3	Borgworm
18	6	2	19	3	0	Wasseiges
1.515	502	40	1.614	346	45	<b>Provincie Luxemburg</b>
269	85	6	354	59	7	<i>Arrondissement Aarlen</i>
121	30	2	181	29	2	Aarlen
22	8	1	17	7	0	Attert
87	33	2	114	15	3	Aubange
5	1	0	14	4	0	Martelange
34	13	1	28	4	2	Messancy
248	84	9	221	56	8	<i>Arrondissement Bastenaken</i>
90	21	3	72	18	4	Bastenaken
11	4	1	8	5	0	Bertogne
14	4	0	8	2	0	Fauvillers
22	11	1	31	9	1	Gouvy
32	11	1	33	6	0	Houffalize
15	9	0	11	2	0	Sainte-Ode
25	7	0	13	5	1	Vaux-sur-Sûre
39	17	3	45	9	2	Vielsalm
335	119	14	389	88	14	<i>Arrondissement Marche-en-Famenne</i>
69	18	4	79	17	1	Durbuy
13	8	2	19	3	0	Erezée
42	13	1	38	14	2	Hotton
28	11	3	31	6	1	La Roche-en-Ardenne
15	4	0	16	3	1	Manhay
114	35	1	148	30	8	Marche-en-Famenne
21	15	1	27	9	1	Nassogne
18	12	1	19	4	0	Rendeux
15	3	1	12	2	0	Tenneville

**Familiekernen naar het aantal kinderen - Familiekernen met kind(eren)  
minder dan 6 jaar - vervolg**

Woonplaats Alle administratieve eenheden	Totaal		Echtparen met kinderen		
	Familiekernen	Kinderen	1 kind	2 kinderen	3 kinderen en meer
<i>Arrondissement Neufchâteau</i>	<b>3.078</b>	4.163	1.397	675	91
Bertrix	<b>409</b>	550	180	81	12
Bouillon	<b>235</b>	306	92	48	3
Daverdisse	<b>60</b>	86	20	13	3
Herbeumont	<b>85</b>	119	40	19	4
Léglise	<b>248</b>	351	118	65	11
Libin	<b>236</b>	313	105	53	5
Libramont-Chevigny	<b>562</b>	774	276	132	22
Neufchâteau	<b>372</b>	507	174	90	10
Paliseul	<b>269</b>	346	127	55	3
Saint-Hubert	<b>293</b>	380	137	51	4
Tellin	<b>135</b>	192	51	33	5
Wellin	<b>174</b>	239	77	35	9
<i>Arrondissement Virton</i>	<b>2.869</b>	3.860	1.363	651	73
Chiny	<b>267</b>	353	135	48	8
Etalle	<b>373</b>	515	183	102	10
Florenville	<b>246</b>	324	99	42	6
Habay	<b>504</b>	699	246	136	13
Meix-devant-Virton	<b>148</b>	188	67	26	3
Musson	<b>250</b>	340	119	67	4
Rouvroy	<b>127</b>	172	56	28	5
Saint-Léger	<b>175</b>	238	85	47	3
Tintigny	<b>199</b>	274	97	55	3
Virton	<b>580</b>	757	276	100	18
<b>Provincie Namen</b>	<b>23.986</b>	31.431	10.480	4.189	561
<i>Arrondissement Dinant</i>	<b>5.463</b>	7.232	2.376	998	128
Anhée	<b>393</b>	509	185	70	6
Beauraing	<b>415</b>	540	177	74	12
Bièvre	<b>166</b>	223	78	33	3
Ciney	<b>762</b>	990	354	145	14
Dinant	<b>680</b>	906	248	98	18
Gedinne	<b>233</b>	301	130	38	6
Hamois	<b>388</b>	520	183	81	10
Hastière	<b>228</b>	306	67	33	5
Havelange	<b>283</b>	381	132	44	12
Houyet	<b>223</b>	296	89	36	8
Onhaye	<b>177</b>	229	86	23	5
Rochefort	<b>665</b>	869	287	121	8
Somme-Leuze	<b>253</b>	346	104	50	8
Vresse-sur-Semois	<b>134</b>	192	50	44	2
Yvoir	<b>463</b>	624	206	108	11
<i>Arrondissement Namen</i>	<b>15.349</b>	20.107	6.734	2.726	358
Andenne	<b>1.386</b>	1.795	552	209	33
Assesse	<b>349</b>	465	161	72	7
Eghezée	<b>787</b>	1.046	384	159	21
Fernelmont	<b>397</b>	540	190	92	14
Floreffe	<b>387</b>	515	176	81	7
Fosses-la-Ville	<b>534</b>	708	214	90	10
Gembloux	<b>1.147</b>	1.505	552	223	35
Gesves	<b>357</b>	479	166	63	9
Jemeppe-sur-Sambre	<b>1.039</b>	1.359	468	182	19
La Bruyère	<b>484</b>	643	231	105	13
Mettet	<b>676</b>	885	305	124	17
Namen	<b>5.069</b>	6.644	2.089	881	117
Ohey	<b>267</b>	357	112	45	8
Profondeville	<b>638</b>	837	308	122	16
Sambreville	<b>1.385</b>	1.750	587	204	20
Sombreffe	<b>447</b>	579	239	74	12

Vaders met kinderen			Moeders met kinderen			Woonplaats Alle administratieve eenheden
1 kind	2 kinderen	3 kinderen en meer	1 kind	2 kinderen	3 kinderen en meer	
346	119	9	361	73	7	<i>Arrondissement Neufchâteau</i>
38	20	0	63	14	1	Bertrix
31	5	2	47	6	1	Bouillon
8	5	0	9	2	0	Daverdisse
7	3	1	9	2	0	Herbeumont
25	11	1	14	3	0	Léglise
33	8	0	27	5	0	Libin
57	20	2	42	11	0	Libramont-Chevigny
32	8	2	45	9	2	Neufchâteau
37	6	0	32	9	0	Paliseul
35	16	0	41	6	3	Saint-Hubert
15	8	1	18	4	0	Tellin
28	9	0	14	2	0	Wellin
317	95	2	289	70	9	<i>Arrondissement Virton</i>
34	9	0	24	8	1	Chiny
38	13	0	23	3	1	Etalle
35	8	0	42	12	2	Florenville
39	23	0	38	8	1	Habay
19	4	0	25	4	0	Meix-devant-Virton
26	7	1	21	4	1	Musson
15	2	0	17	4	0	Rouvroy
21	7	0	9	3	0	Saint-Léger
21	8	1	10	4	0	Tintigny
69	14	0	80	20	3	Virton
3.011	786	92	3.888	855	124	<b>Provincie Namen</b>
717	203	25	798	190	28	<i>Arrondissement Dinant</i>
50	16	1	54	8	3	Anhée
52	13	0	74	12	1	Beauraing
21	7	1	15	8	0	Bièvre
77	16	0	124	26	6	Ciney
84	23	5	153	46	5	Dinant
22	8	1	23	3	2	Gedinne
45	14	3	43	9	0	Hamois
38	8	3	56	16	2	Hastière
41	14	1	27	11	1	Havelange
41	8	0	30	10	1	Houyet
26	5	1	21	8	2	Onhay
101	37	6	89	14	2	Rochefort
43	14	2	25	6	1	Somme-Leuze
17	6	1	13	1	0	Vresse-sur-Semois
59	14	0	51	12	2	Yvoir
1.847	464	51	2.534	552	83	<i>Arrondissement Namen</i>
204	49	4	268	60	7	Andenne
39	16	1	42	10	1	Assesse
83	28	2	89	18	3	Eghezée
37	12	1	43	7	1	Fernelmont
51	13	1	45	9	4	Floreffe
76	22	3	89	24	6	Fosses-la-Ville
146	28	5	134	24	0	Gembloux
42	21	0	41	11	4	Gesves
133	25	8	155	44	5	Jemeppe-sur-Sambre
66	16	1	44	7	1	La Bruyère
87	24	1	95	21	2	Mettet
567	136	12	1.010	220	37	Namen
38	13	2	39	10	0	Ohéy
81	16	2	72	19	2	Profondeville
154	36	6	318	51	9	Sambreville
43	9	2	50	17	1	Sombreffe

**Familiekernen naar het aantal kinderen - Familiekernen met kind(eren)  
minder dan 6 jaar - vervolg en einde**

Woonplaats Alle administratieve eenheden	Totaal		Echtparen met kinderen		
	Familiekernen	Kinderen	1 kind	2 kinderen	3 kinderen en meer
<i>Arrondissement Philippeville</i>	<b>3.174</b>	4.092	1.370	465	75
Cerfontaine	<b>246</b>	336	99	46	8
Couvin	<b>664</b>	863	244	100	12
Doische	<b>156</b>	202	75	26	5
Florennes	<b>519</b>	661	247	73	9
Philippeville	<b>397</b>	516	186	49	12
Viroinval	<b>291</b>	381	100	37	9
Walcourt	<b>901</b>	1.133	419	134	20

Vaders met kinderen			Moeders met kinderen			Woonplaats Alle administratieve eenheden
1 kind	2 kinderen	3 kinderen en meer	1 kind	2 kinderen	3 kinderen en meer	
447	119	16	556	113	13	<i>Arrondissement Philippeville</i>
26	10	3	44	10	0	Cerfontaine
98	22	5	145	37	1	Couvin
23	5	0	18	3	1	Doische
56	23	2	89	17	3	Florennes
48	20	2	64	14	2	Philippeville
54	11	1	60	16	3	Viroinval
142	28	3	136	16	3	Walcourt

**Familiekernen naar het aantal kinderen - Familiekernen met kind(eren)  
minder dan 12 jaar**

Familiekernen Woonplaats Arrondissementen	Totaal		Echtparen met kinderen		
	Familiekernen	Kinderen	1 kind	2 kinderen	3 kinderen en meer
<b>België</b>	<b>874.567</b>	<b>1.398.833</b>	<b>293.012</b>	<b>235.697</b>	<b>77.971</b>
<i>Brussels Hoofdstedelijk Gewest</i>	88.269	143.266	25.399	19.595	9.004
<i>Vlaams Gewest</i>	484.597	778.833	174.044	145.883	44.522
<b>Provincie Antwerpen</b>	132.254	217.279	43.687	38.447	13.542
<i>Arrondissement Antwerpen</i>	74.738	124.065	23.107	20.043	8.201
<i>Arrondissement Mechelen</i>	24.750	40.362	8.631	7.380	2.461
<i>Arrondissement Turnhout</i>	32.766	52.852	11.949	11.024	2.880
<b>Provincie Limburg</b>	65.377	103.428	26.428	20.976	5.567
<i>Arrondissement Hasselt</i>	31.378	49.585	12.629	9.823	2.721
<i>Arrondissement Maaseik</i>	18.603	30.101	7.356	6.443	1.710
<i>Arrondissement Tongeren</i>	15.396	23.742	6.443	4.710	1.136
<b>Provincie Oost-Vlaanderen</b>	111.684	176.377	40.946	32.735	9.419
<i>Arrondissement Aalst</i>	20.671	31.285	8.219	5.807	1.342
<i>Arrondissement Dendermonde</i>	15.265	23.983	5.778	4.435	1.294
<i>Arrondissement Eeklo</i>	6.245	9.784	2.349	1.858	475
<i>Arrondissement Gent</i>	41.169	65.713	14.281	12.084	3.666
<i>Arrondissement Oudenaarde</i>	9.507	15.190	3.638	2.955	822
<i>Arrondissement Sint-Niklaas</i>	18.827	30.422	6.681	5.596	1.820
<b>Provincie Vlaams-Brabant</b>	84.790	136.790	29.231	25.093	7.931
<i>Arrondissement Halle-Vilvoorde</i>	48.549	77.702	16.368	14.062	4.227
<i>Arrondissement Leuven</i>	36.241	59.088	12.863	11.031	3.704
<b>Provincie West-Vlaanderen</b>	90.492	144.959	33.752	28.632	8.063
<i>Arrondissement Brugge</i>	21.007	33.254	7.537	6.429	1.767
<i>Arrondissement Diksmuide</i>	3.962	6.479	1.563	1.342	401
<i>Arrondissement Ieper</i>	8.662	14.293	3.161	2.872	880
<i>Arrondissement Kortrijk</i>	22.755	36.726	8.859	7.286	2.158
<i>Arrondissement Oostende</i>	10.835	16.778	3.659	2.837	781
<i>Arrondissement Roeselare</i>	11.643	18.735	4.524	3.957	1.052
<i>Arrondissement Tielt</i>	7.497	12.114	3.011	2.696	672
<i>Arrondissement Veurne</i>	4.131	6.580	1.438	1.213	352
<i>Waals Gewest</i>	301.701	476.734	93.569	70.219	24.445
<b>Provincie Waals-Brabant</b>	32.739	53.196	10.152	8.648	3.278
<i>Arrondissement Nijvel</i>	32.739	53.196	10.152	8.648	3.278
<b>Provincie Henegouwen</b>	115.319	178.051	35.406	23.544	7.668
<i>Arrondissement Aat</i>	7.271	11.228	2.271	1.572	487
<i>Arrondissement Charleroi</i>	37.753	58.586	11.395	7.320	2.576
<i>Arrondissement Bergen</i>	22.436	34.088	6.475	4.090	1.205
<i>Arrondissement Moeskroen</i>	6.258	9.792	2.019	1.459	450
<i>Arrondissement Zinnik</i>	16.276	25.118	5.205	3.557	1.118
<i>Arrondissement Thuin</i>	12.962	20.097	4.219	2.813	937
<i>Arrondissement Doornik</i>	12.363	19.142	3.822	2.733	895
<b>Provincie Luik</b>	89.589	141.115	27.908	21.189	7.179
<i>Arrondissement Hoei</i>	9.410	14.840	2.893	2.199	762
<i>Arrondissement Luik</i>	49.535	76.524	15.209	10.551	3.550
<i>Arrondissement Verviers</i>	24.334	39.946	7.688	6.850	2.393
<b>    waarvan Duitstalige Gemeenschap</b>	6.219	10.156	2.198	2.142	600
<i>Arrondissement Borgworm</i>	6.310	9.805	2.118	1.589	474
<b>Provincie Luxemburg</b>	23.656	39.391	7.573	6.973	2.625
<i>Arrondissement Aarlen</i>	5.107	8.174	1.775	1.552	464
<i>Arrondissement Bastenaken</i>	3.967	6.916	1.209	1.236	550
<i>Arrondissement Marche-en-Famenne</i>	4.726	7.881	1.429	1.281	507
<i>Arrondissement Neufchâteau</i>	5.053	8.504	1.567	1.470	599
<i>Arrondissement Virton</i>	4.803	7.916	1.593	1.434	505
<b>Provincie Namen</b>	40.398	64.981	12.530	9.865	3.695
<i>Arrondissement Dinant</i>	9.118	14.982	2.750	2.337	908
<i>Arrondissement Namen</i>	25.821	41.363	8.133	6.271	2.331
<i>Arrondissement Philippeville</i>	5.459	8.636	1.647	1.257	456

Vaders met kinderen			Moeders met kinderen			Woonplaats Arrondissementen
1 kind	2 kinderen	3 kinderen en meer	1 kind	2 kinderen	3 kinderen en meer	
<b>58.002</b>	<b>23.990</b>	<b>4.890</b>	<b>118.409</b>	<b>48.860</b>	<b>13.736</b>	<b>België</b>
5.751	2.534	519	16.861	6.641	1.965	<i>Brussels Hoofdstedelijk Gewest</i>
27.997	11.168	2.059	51.770	21.712	5.442	<i>Vlaams Gewest</i>
8.532	3.614	730	15.471	6.516	1.715	<b>Provincie Antwerpen</b>
5.189	2.373	503	10.107	4.055	1.160	<i>Arrondissement Antwerpen</i>
1.542	618	114	2.569	1.169	266	<i>Arrondissement Mechelen</i>
1.801	623	113	2.795	1.292	289	<i>Arrondissement Turnhout</i>
2.606	925	173	5.766	2.360	576	<b>Provincie Limburg</b>
1.265	448	89	2.927	1.181	295	<i>Arrondissement Hasselt</i>
691	268	51	1.335	602	147	<i>Arrondissement Maaseik</i>
650	209	33	1.504	577	134	<i>Arrondissement Tongeren</i>
6.805	2.537	443	12.550	5.055	1.194	<b>Provincie Oost-Vlaanderen</b>
1.322	452	72	2.397	862	198	<i>Arrondissement Aalst</i>
966	290	50	1.608	692	152	<i>Arrondissement Dendermonde</i>
379	143	28	664	282	67	<i>Arrondissement Eeklo</i>
2.545	1.052	180	4.918	1.974	469	<i>Arrondissement Gent</i>
543	199	51	832	371	96	<i>Arrondissement Oudenaarde</i>
1.050	401	62	2.131	874	212	<i>Arrondissement Sint-Niklaas</i>
5.419	2.498	425	9.219	3.987	987	<b>Provincie Vlaams-Brabant</b>
3.347	1.612	258	5.626	2.475	574	<i>Arrondissement Halle-Vilvoorde</i>
2.072	886	167	3.593	1.512	413	<i>Arrondissement Leuven</i>
4.635	1.594	288	8.764	3.794	970	<b>Provincie West-Vlaanderen</b>
1.277	459	70	2.350	898	220	<i>Arrondissement Brugge</i>
155	49	14	275	128	35	<i>Arrondissement Diksmuide</i>
436	154	39	674	344	102	<i>Arrondissement Ieper</i>
930	328	55	2.004	881	254	<i>Arrondissement Kortrijk</i>
844	246	41	1.590	672	165	<i>Arrondissement Oostende</i>
472	156	27	917	439	99	<i>Arrondissement Roeselare</i>
272	101	23	462	210	50	<i>Arrondissement Tielt</i>
249	101	19	492	222	45	<i>Arrondissement Veurne</i>
24.254	10.288	2.312	49.778	20.507	6.329	<i>Waaals Gewest</i>
2.574	1.292	238	4.311	1.804	442	<b>Provincie Waals-Brabant</b>
2.574	1.292	238	4.311	1.804	442	<i>Arrondissement Nijvel</i>
9.684	3.830	949	22.067	9.178	2.993	<b>Provincie Henegouwen</b>
707	301	61	1.232	483	157	<i>Arrondissement Aat</i>
2.785	1.084	302	7.823	3.303	1.165	<i>Arrondissement Charleroi</i>
1.962	715	196	4.994	2.112	687	<i>Arrondissement Bergen</i>
529	225	38	996	394	148	<i>Arrondissement Moeskroen</i>
1.348	567	115	2.849	1.159	358	<i>Arrondissement Zinnik</i>
1.129	472	128	2.141	865	258	<i>Arrondissement Thuin</i>
1.224	466	109	2.032	862	220	<i>Arrondissement Doornik</i>
6.954	2.935	627	15.090	5.880	1.827	<b>Provincie Luik</b>
922	406	94	1.420	547	167	<i>Arrondissement Hoei</i>
3.986	1.610	340	9.613	3.557	1.119	<i>Arrondissement Luik</i>
1.497	698	137	3.169	1.440	462	<i>Arrondissement Verviers</i>
246	109	11	616	243	54	<b>waarvan Duitstalige Gemeenschap</b>
549	221	56	888	336	79	<i>Arrondissement Borgworm</i>
1.655	820	171	2.421	1.106	312	<b>Provincie Luxemburg</b>
312	146	20	574	222	42	<i>Arrondissement Arlen</i>
263	125	36	325	173	50	<i>Arrondissement Bastenaken</i>
382	190	43	536	269	89	<i>Arrondissement Marche-en-Famenne</i>
360	200	42	517	226	72	<i>Arrondissement Neufchâteau</i>
338	159	30	469	216	59	<i>Arrondissement Virton</i>
3.387	1.411	327	5.889	2.539	755	<b>Provincie Namen</b>
787	364	79	1.176	548	169	<i>Arrondissement Dinant</i>
2.097	837	194	3.814	1.654	490	<i>Arrondissement Namen</i>
503	210	54	899	337	96	<i>Arrondissement Philippeville</i>

**Familiekernen naar het aantal kinderen - Familiekernen met kind(eren)  
minder dan 12 jaar**

Woonplaats Alle administratieve eenheden	Totaal		Echtparen met kinderen		
	Familiekernen	Kinderen	1 kind	2 kinderen	3 kinderen en meer
<b>België</b>	<b>874.567</b>	<b>1.398.833</b>	<b>293.012</b>	<b>235.697</b>	<b>77.971</b>
<i>Brussels Hoofdstedelijk Gewest</i>	88.269	143.266	25.399	19.595	9.004
Anderlecht	8.604	14.098	2.474	1.839	878
Oudergem	2.449	3.841	729	619	174
Sint-Agatha-Berchem	1.757	2.838	472	380	165
Brussel	12.459	21.019	3.439	2.731	1.550
Etterbeek	3.328	5.225	972	690	324
Evere	2.943	4.753	757	613	268
Vorst	4.426	7.079	1.240	937	412
Ganshoren	1.644	2.527	448	340	122
Elsene	5.417	8.100	1.641	1.108	342
Jette	3.662	5.795	959	753	317
Koekelberg	1.609	2.641	453	350	169
Sint-Jans-Molenbeek	7.850	13.772	2.188	1.762	1.190
Sint-Gillis	3.910	6.197	1.122	785	363
Sint-Joost-ten-Node	2.462	4.301	737	553	365
Schaarbeek	10.917	17.978	3.289	2.518	1.224
Ukkel	6.115	9.488	1.791	1.428	451
Watermaal-Bosvoorde	2.017	3.182	499	484	132
Sint-Lambrechts-Woluwe	3.612	5.539	1.133	809	280
Sint-Pieters-Woluwe	3.088	4.893	1.056	896	278
<i>Vlaams Gewest</i>	484.597	778.833	174.044	145.883	44.522
<b>Provincie Antwerpen</b>	132.254	217.279	43.687	38.447	13.542
<i>Arrondissement Antwerpen</i>	74.738	124.065	23.107	20.043	8.201
Aartselaar	1.116	1.765	416	368	82
Antwerpen	34.757	58.646	9.648	7.710	4.177
Boechout	1.022	1.724	344	330	124
Boom	1.268	1.978	403	317	96
Borsbeek	846	1.318	260	201	67
Brasschaat	2.876	4.619	963	880	255
Brecht	2.316	3.809	798	758	233
Edegem	1.594	2.627	527	466	187
Essen	1.463	2.514	463	507	170
Hemiksem	774	1.200	261	197	52
Hove	603	1.051	193	201	84
Kalmthout	1.424	2.480	453	510	181
Kapellen	2.098	3.349	726	653	186
Kontich	1.697	2.901	530	566	217
Lint	725	1.246	230	245	90
Malle	1.205	1.989	411	391	131
Mortsel	1.939	3.241	574	549	220
Niel	751	1.191	260	167	60
Ranst	1.422	2.379	471	490	162
Rumst	1.199	1.923	448	347	122
Schelle	701	1.104	254	199	64
Schilde	1.460	2.483	471	463	171
Schoten	2.752	4.465	881	819	278
Stabroek	1.443	2.232	525	383	114
Wijnegem	679	1.094	254	201	63
Wommelgem	982	1.572	364	302	92
Wuustwezel	1.662	2.784	571	571	180
Zandhoven	962	1.588	341	327	100
Zoersel	1.617	2.666	561	600	147
Zwijndrecht	1.385	2.127	506	325	96
<i>Arrondissement Mechelen</i>	24.750	40.362	8.631	7.380	2.461
Berlaar	789	1.258	306	257	69
Bonheiden	1.119	1.837	391	382	107
Bornem	1.657	2.626	620	520	141



Vaders met kinderen			Moeders met kinderen			Woonplaats Alle administratieve eenheden
1 kind	2 kinderen	3 kinderen en meer	1 kind	2 kinderen	3 kinderen en meer	
<b>58.002</b>	<b>23.990</b>	<b>4.890</b>	<b>118.409</b>	<b>48.860</b>	<b>13.736</b>	<b>België</b>
5.751	2.534	519	16.861	6.641	1.965	<i>Brussels Hoofdstedelijk Gewest</i>
562	205	49	1.618	736	243	Anderlecht
171	102	12	425	183	34	Oudergem
159	58	20	319	158	26	Sint-Agatha-Berchem
730	328	77	2.311	967	326	Brussel
236	123	16	701	213	53	Etterbeek
218	78	17	641	259	92	Evere
284	131	22	926	386	88	Vorst
150	55	10	356	133	30	Ganshoren
430	175	38	1.224	369	90	Elsene
293	118	25	811	312	74	Jette
94	41	13	311	136	42	Koekelberg
418	174	49	1.304	542	223	Sint-Jans-Molenbeek
334	130	32	779	277	88	Sint-Gillis
105	51	15	383	172	81	Sint-Joost-ten-Node
568	249	51	1.954	819	245	Schaarbeek
431	238	31	1.213	423	109	Ukkel
170	115	17	400	164	36	Watermaal-Bosvoorde
229	99	14	747	241	60	Sint-Lambrechts-Woluwe
169	64	11	438	151	25	Sint-Pieters-Woluwe
27.997	11.168	2.059	51.770	21.712	5.442	<i>Vlaams Gewest</i>
8.532	3.614	730	15.471	6.516	1.715	<b>Provincie Antwerpen</b>
5.189	2.373	503	10.107	4.055	1.160	<i>Arrondissement Antwerpen</i>
61	32	2	99	50	6	Aartselaar
2.656	1.171	287	6.061	2.306	741	Antwerpen
63	33	5	77	38	8	Boechout
121	50	12	195	58	16	Boom
72	28	9	148	45	16	Borsbeek
177	75	13	339	151	23	Brasschaat
135	63	8	205	95	21	Brecht
98	38	13	180	74	11	Edegem
59	33	9	126	73	23	Essen
79	28	4	94	45	14	Hemiksem
24	26	1	41	26	7	Hove
61	36	6	96	63	18	Kalmthout
151	59	10	224	71	18	Kapellen
95	47	9	143	70	20	Kontich
30	22	3	63	34	8	Lint
66	33	5	113	47	8	Malle
114	78	17	261	104	22	Mortsel
69	34	9	91	48	13	Niel
95	42	8	98	42	14	Ranst
93	31	9	97	44	8	Rumst
45	12	6	85	29	7	Schelle
73	43	10	132	73	24	Schilde
194	87	10	337	120	26	Schoten
107	49	6	177	66	16	Stabroek
44	23	3	63	22	6	Wijnegem
65	26	7	85	34	7	Wommelgem
88	48	4	124	56	20	Wuustwezel
48	29	4	72	32	9	Zandhoven
89	43	4	102	59	12	Zoersel
117	54	10	179	80	18	Zwijndrecht
1.542	618	114	2.569	1.169	266	<i>Arrondissement Mechelen</i>
46	13	3	67	20	8	Berlaar
67	29	2	88	46	7	Bonheiden
95	31	8	161	71	10	Bornem

**Familiekernen naar het aantal kinderen - Familiekernen met kind(eren)  
minder dan 12 jaar - vervolg**

Woonplaats Alle administratieve eenheden	Totaal		Echtparen met kinderen		
	Familiekernen	Kinderen	1 kind	2 kinderen	3 kinderen en meer
Duffel	1.239	2.087	398	406	137
Heist-op-den-Berg	2.933	4.551	1.143	882	210
Lier	2.520	4.086	856	725	257
Mechelen	6.225	10.704	1.900	1.665	816
Nijlen	1.637	2.595	638	505	143
Putte	1.188	1.840	476	344	95
Puurs	1.330	2.131	463	455	107
Sint-Amands	628	1.010	231	199	64
Sint-Katelijne-Waver	1.574	2.621	541	530	163
Willebroek	1.911	3.016	668	510	152
<i>Arrondissement Turnhout</i>	<i>32.766</i>	<i>52.852</i>	<i>11.949</i>	<i>11.024</i>	<i>2.880</i>
Arendonk	1.036	1.734	368	364	115
Baarle-Hertog	188	315	67	69	21
Balen	1.566	2.460	580	530	106
Beerse	1.466	2.436	505	538	141
Dessel	711	1.137	260	243	58
Geel	2.548	4.042	975	846	213
Grobbendonk	921	1.483	340	311	83
Herentals	1.927	2.980	740	580	134
Herenthout	667	1.003	282	196	37
Herselt	1.028	1.592	411	338	68
Hoogstraten	1.509	2.633	503	580	200
Hulshout	749	1.170	286	217	57
Kasterlee	1.464	2.425	531	540	143
Laakdal	1.144	1.749	465	350	72
Lille	1.276	2.127	441	469	130
Meerhout	656	1.033	263	209	53
Merkspas	693	1.221	217	261	92
Mol	2.459	3.906	918	811	200
Olen	882	1.372	343	286	66
Oud-Turnhout	941	1.563	324	348	90
Ravels	1.132	1.922	380	444	118
Retie	806	1.397	251	324	94
Rijkevorsel	899	1.506	308	327	96
Turnhout	2.907	4.561	960	784	230
Vorselaar	575	918	212	198	42
Vosselaar	817	1.367	302	283	90
Westerlo	1.799	2.800	717	578	131
<b>Provincie Limburg</b>	<b>65.377</b>	<b>103.428</b>	<b>26.428</b>	<b>20.976</b>	<b>5.567</b>
<i>Arrondissement Hasselt</i>	<i>31.378</i>	<i>49.585</i>	<i>12.629</i>	<i>9.823</i>	<i>2.721</i>
As	672	1.033	280	216	44
Beringen	3.506	5.658	1.458	1.110	359
Diepenbeek	1.476	2.332	590	519	111
Genk	5.525	8.924	2.206	1.652	584
Gingelom	620	963	268	171	43
Halen	649	1.019	269	221	49
Ham	777	1.201	307	250	55
Hasselt	4.722	7.500	1.761	1.488	423
Herk-de-Stad	943	1.474	381	304	74
Heusden-Zolder	2.583	4.180	1.049	857	258
Leopoldsburg	1.076	1.732	396	341	99
Lummen	1.107	1.719	457	370	76
Nieuwerkerken	530	814	235	158	39
Opglabbeek	886	1.402	354	311	74
Sint-Truiden	2.692	3.978	1.141	718	152
Tessenderlo	1.353	2.085	584	410	108
Zonhoven	1.681	2.677	666	538	135
Zutendaal	580	894	227	189	38

Vaders met kinderen			Moeders met kinderen			Woonplaats Alle administratieve eenheden
1 kind	2 kinderen	3 kinderen en meer	1 kind	2 kinderen	3 kinderen en meer	
67	29	7	108	71	16	Duffel
168	70	8	302	125	25	Heist-op-den-Berg
145	61	12	319	115	30	Lier
397	189	31	760	364	103	Mechelen
94	36	7	138	65	11	Nijlen
82	25	6	109	47	4	Putte
91	27	7	116	56	8	Puurs
35	14	2	59	20	4	Sint-Amands
83	33	10	134	69	11	Sint-Katelijne-Waver
172	61	11	208	100	29	Willebroek
1.801	623	113	2.795	1.292	289	<i>Arrondissement Turnhout</i>
51	18	5	79	27	9	Arendonk
8	0	0	14	7	2	Baarle-Hertog
107	30	9	134	56	14	Balen
79	26	2	95	65	15	Beerse
60	23	3	39	21	4	Dessel
125	51	6	227	89	16	Geel
55	20	6	66	38	2	Grobbendonk
122	35	6	203	92	15	Herentals
36	10	2	70	26	8	Herenthout
57	15	2	87	41	9	Herselt
58	28	7	72	55	6	Hoogstraten
54	20	3	69	37	6	Hulshout
59	19	7	101	51	13	Kasterlee
67	19	4	110	47	10	Laakdal
60	20	2	96	41	17	Lille
32	14	2	53	25	5	Meerhout
24	9	2	50	30	8	Merksplas
151	55	10	204	94	16	Mol
56	17	4	78	29	3	Olen
48	19	3	68	33	8	Oud-Turnhout
52	27	2	56	44	9	Ravels
32	9	4	49	38	5	Retie
50	16	2	58	30	12	Rijkevorsel
179	57	13	468	167	49	Turnhout
34	13	1	44	26	5	Vorselaar
37	16	4	51	26	8	Vosselaar
108	37	2	154	57	15	Westerlo
2.606	925	173	5.766	2.360	576	<b>Provincie Limburg</b>
1.265	448	89	2.927	1.181	295	<i>Arrondissement Hasselt</i>
35	14	1	53	23	6	As
92	44	7	283	109	44	Beringen
66	18	6	113	44	9	Diepenbeek
184	57	13	530	225	74	Genk
36	13	5	50	26	8	Gingelom
27	10	4	47	19	3	Halen
41	10	1	75	32	6	Ham
195	64	17	554	187	33	Hasselt
43	10	4	90	29	8	Herk-de-Stad
95	45	4	169	80	26	Heusden-Zolder
55	19	8	101	46	11	Leopoldsburg
41	28	3	93	31	8	Lummen
24	10	3	36	24	1	Nieuwerkerken
33	7	2	68	33	4	Opglabbeek
131	42	5	353	130	20	Sint-Truiden
56	17	1	121	45	11	Tessenderlo
73	32	3	134	83	17	Zonhoven
38	8	2	57	15	6	Zutendaal

**Familiekernen naar het aantal kinderen - Familiekernen met kind(eren)  
minder dan 12 jaar - vervolg**

Woonplaats Alle administratieve eenheden	Totaal		Echtparen met kinderen		
	Familiekernen	Kinderen	1 kind	2 kinderen	3 kinderen en meer
<i>Arrondissement Maaseik</i>	18.603	30.101	7.356	6.443	1.710
Bocholt	1.034	1.685	398	379	86
Bree	1.095	1.757	436	358	109
Dilsen-Stokkem	1.590	2.454	691	499	119
Hamont-Achel	1.101	1.877	403	407	137
Hechtel-Eksel	921	1.548	339	318	101
Houthalen-Helchteren	2.615	4.155	1.093	817	247
Kinrooi	1.041	1.688	424	420	83
Lommel	2.615	4.193	1.034	891	224
Maaseik	1.889	2.993	750	624	153
Meeuwen-Gruitrode	1.041	1.732	395	410	98
Neerpelt	1.295	2.106	511	470	110
Overpelt	1.047	1.739	378	384	104
Peer	1.319	2.174	504	466	139
<i>Arrondissement Tongeren</i>	15.396	23.742	6.443	4.710	1.136
Alken	944	1.511	378	321	93
Bilzen	2.431	3.833	960	814	184
Borgloon	705	1.096	307	230	51
Heers	498	738	234	144	26
Herstappe	6	11	2	1	2
Hoeselt	749	1.155	325	238	57
Kortesseem	679	1.068	271	200	57
Lanaken	1.917	2.907	791	594	112
Maasmechelen	3.092	4.771	1.361	905	252
Riemst	1.216	1.847	529	387	82
Tongeren	2.263	3.410	919	590	152
Voeren	355	587	134	110	41
Wellen	541	808	232	176	27
<b>Provincie Oost-Vlaanderen</b>	<b>111.684</b>	<b>176.377</b>	<b>40.946</b>	<b>32.735</b>	<b>9.419</b>
<i>Arrondissement Aalst</i>	20.671	31.285	8.219	5.807	1.342
Aalst	5.825	8.759	2.294	1.534	380
Denderleeuw	1.416	2.097	566	339	96
Erpe-Mere	1.454	2.236	555	490	82
Geraardsbergen	2.473	3.815	936	638	186
Haaltert	1.381	2.030	609	387	71
Herzele	1.389	2.095	592	440	76
Lede	1.268	1.971	488	378	95
Ninove	2.872	4.305	1.127	786	175
Sint-Lievens-Houtem	748	1.138	308	232	49
Zottegem	1.845	2.839	744	583	132
<i>Arrondissement Dendermonde</i>	15.265	23.983	5.778	4.435	1.294
Berlare	1.147	1.819	421	355	90
Buggenhout	1.111	1.720	442	342	82
Dendermonde	3.417	5.316	1.250	927	276
Hamme	1.895	3.029	705	552	184
Laarne	905	1.426	341	305	69
Lebbeke	1.465	2.262	560	422	103
Waasmunster	855	1.403	312	262	94
Wetteren	1.785	2.697	706	485	113
Wichelen	899	1.380	379	252	62
Zelee	1.786	2.931	662	533	221
<i>Arrondissement Eeklo</i>	6.245	9.784	2.349	1.858	475
Assenede	1.089	1.706	419	313	90
Eeklo	1.466	2.276	516	397	96
Kaprijke	497	786	189	183	32
Maldegem	1.781	2.822	690	594	135
Sint-Laureins	503	803	208	169	44
Zelzate	909	1.391	327	202	78

Vaders met kinderen			Moeders met kinderen			Woonplaats Alle administratieve eenheden
1 kind	2 kinderen	3 kinderen en meer	1 kind	2 kinderen	3 kinderen en meer	
691	268	51	1.335	602	147	<i>Arrondissement Maaseik</i>
36	19	5	71	31	9	Bocholt
39	11	3	100	33	6	Bree
51	21	3	145	47	14	Dilsen-Stokkem
40	18	3	65	23	5	Hamont-Achel
34	14	4	65	38	8	Hechtel-Eksel
99	29	5	211	92	22	Houthalen-Helchteren
26	8	0	45	31	4	Kinrooi
107	48	9	195	85	22	Lommel
79	25	6	158	75	19	Maaseik
25	17	2	60	27	7	Meeuwen-Gruitrode
58	18	4	66	47	11	Neerpelt
42	16	5	71	38	9	Overpelt
55	24	2	83	35	11	Peer
650	209	33	1.504	577	134	<i>Arrondissement Tongeren</i>
32	14	1	74	26	5	Alken
84	28	4	236	102	19	Bilzen
25	12	0	52	20	8	Borgloon
15	6	0	48	19	6	Heers
1	0	0	0	0	0	Herstappe
23	7	2	68	29	0	Hoeselt
32	13	2	67	31	6	Kortesseem
109	30	4	185	77	15	Lanaken
116	34	10	274	105	35	Maasmechelen
55	24	3	98	33	5	Riemst
114	31	6	316	109	26	Tongeren
17	4	1	34	9	5	Voeren
27	6	0	52	17	4	Wellen
6.805	2.537	443	12.550	5.055	1.194	<b>Provincie Oost-Vlaanderen</b>
1.322	452	72	2.397	862	198	<i>Arrondissement Aalst</i>
380	120	17	749	290	61	Aalst
111	31	3	194	60	16	Denderleeuw
82	28	2	151	47	17	Erpe-Mere
171	69	15	317	104	37	Geraardsbergen
74	21	2	139	67	11	Haaltert
81	28	6	115	44	7	Herzele
78	27	5	133	49	15	Lede
208	73	15	350	115	23	Ninove
49	15	2	65	24	4	Sint-Lievens-Houtem
88	40	5	184	62	7	Zottegem
966	290	50	1.608	692	152	<i>Arrondissement Dendermonde</i>
78	23	4	106	55	15	Berlare
71	22	4	95	47	6	Buggenhout
243	73	14	421	173	40	Dendermonde
103	45	4	204	84	14	Hamme
61	17	4	70	31	7	Laarne
115	37	6	149	58	15	Lebbeke
47	12	3	80	39	6	Waasmunster
117	29	4	221	91	19	Wetteren
53	14	4	77	46	12	Wichelen
78	18	3	185	68	18	Zele
379	143	28	664	282	67	<i>Arrondissement Eeklo</i>
63	24	6	112	55	7	Assenede
98	46	8	204	75	26	Eeklo
23	14	3	34	18	1	Kaprijke
99	31	10	139	66	17	Maldegem
25	9	1	28	14	5	Sint-Laureins
71	19	0	147	54	11	Zelzate

**Familiekernen naar het aantal kinderen - Familiekernen met kind(eren)  
minder dan 12 jaar - vervolg**

Woonplaats Alle administratieve eenheden	Totaal		Echtparen met kinderen		
	Familiekernen	Kinderen	1 kind	2 kinderen	3 kinderen en meer
<i>Arrondissement Gent</i>	41.169	65.713	14.281	12.084	3.666
Aalter	1.683	2.753	632	608	158
De Pinte	814	1.322	301	302	74
Deinze	2.354	3.727	919	828	180
Destelbergen	1.327	2.105	477	407	121
Evergem	2.695	4.209	1.048	821	219
Gavere	1.064	1.613	455	310	76
Gent	17.838	28.505	5.505	4.361	1.652
Knesselare	620	960	255	196	42
Lochristi	1.795	2.900	656	646	155
Lovendegem	736	1.179	263	243	60
Melle	898	1.426	325	279	83
Merelbeke	1.944	3.103	707	640	169
Moerbeke	477	768	166	174	36
Nazareth	980	1.571	376	335	81
Nevele	968	1.568	366	317	94
Oosterzele	1.189	1.875	454	379	107
Sint-Martens-Latem	657	1.069	220	200	67
Waarschoot	621	1.011	215	191	62
Wachtebeke	575	926	206	167	54
Zomergem	623	1.033	213	224	64
Zulte	1.311	2.090	522	456	112
<i>Arrondissement Oudenaarde</i>	9.507	15.190	3.638	2.955	822
Brakel	1.058	1.612	424	306	68
Horebeke	145	265	41	63	21
Kluisbergen	530	867	200	173	49
Kruishoutem	706	1.153	286	251	71
Lierde	526	803	219	170	33
Maarkedal	534	870	213	196	45
Oudenaarde	2.242	3.514	926	707	178
Ronse	2.074	3.402	664	507	213
Wortegem-Petegem	512	818	226	173	49
Zingem	558	895	202	199	43
Zwalm	622	991	237	210	52
<i>Arrondissement Sint-Niklaas</i>	18.827	30.422	6.681	5.596	1.820
Beveren	3.888	6.154	1.401	1.143	331
Kruibeke	1.222	1.938	426	382	98
Lokeren	3.136	5.158	1.129	898	353
Sint-Gillis-Waas	1.545	2.552	556	522	161
Sint-Niklaas	5.314	8.654	1.798	1.520	537
Stekene	1.426	2.227	552	437	106
Temse	2.296	3.739	819	694	234
<b>Provincie Vlaams-Brabant</b>	<b>84.790</b>	<b>136.790</b>	<b>29.231</b>	<b>25.093</b>	<b>7.931</b>
<i>Arrondissement Halle-Vilvoorde</i>	48.549	77.702	16.368	14.062	4.227
Affligem	936	1.464	370	297	75
Asse	2.404	3.830	791	705	183
Beersel	2.061	3.344	642	576	181
Bever	176	267	75	40	14
Dilbeek	3.193	5.047	1.027	901	242
Drogenbos	439	680	123	91	23
Galmaarden	665	1.040	264	182	52
Gooik	794	1.256	322	264	62
Grimbergen	2.730	4.250	892	781	209
Halle	2.927	4.613	956	747	238
Herne	530	835	202	155	44
Hoeilaart	924	1.538	275	284	90
Kampenhout	947	1.564	311	312	99
Kapelle-op-den-Bos	688	1.091	245	223	61

Vaders met kinderen			Moeders met kinderen			Woonplaats
1 kind	2 kinderen	3 kinderen en meer	1 kind	2 kinderen	3 kinderen en meer	Alle administratieve eenheden
2.545	1.052	180	4.918	1.974	469	<i>Arrondissement Gent</i>
74	24	3	105	68	11	Aalter
30	17	2	62	24	2	De Pinte
93	40	3	193	82	16	Deinze
88	29	7	136	53	9	Destelbergen
166	49	7	253	111	21	Evergem
63	25	5	90	33	7	Gavere
1.306	571	103	2.926	1.100	314	Gent
37	12	2	42	30	4	Knesselare
106	42	2	122	54	12	Lochristi
58	13	6	56	30	7	Lovendegem
54	24	3	98	28	4	Melle
107	43	9	177	78	14	Merelbeke
31	9	2	37	18	4	Moerbeke
35	25	3	81	39	5	Nazareth
49	20	0	70	45	7	Nevele
66	25	5	112	36	5	Oosterzele
35	19	4	76	31	5	Sint-Martens-Latem
33	14	4	67	26	9	Waarschoot
37	14	5	57	30	5	Wachtebeke
20	11	2	63	24	2	Zomergem
57	26	3	95	34	6	Zulte
543	199	51	832	371	96	<i>Arrondissement Oudenaarde</i>
74	27	6	108	35	10	Brakel
4	3	1	8	3	1	Horebeke
26	12	3	41	19	7	Kluisbergen
22	10	1	43	18	4	Kruishoutem
37	8	4	37	17	1	Lierde
21	9	3	28	16	3	Maarkedal
100	45	4	179	88	15	Oudenaarde
171	55	22	275	127	40	Ronse
23	7	2	17	12	3	Wortegem-Petegem
38	9	3	40	18	6	Zingem
27	14	2	56	18	6	Zwalm
1.050	401	62	2.131	874	212	<i>Arrondissement Sint-Niklaas</i>
239	107	10	437	180	40	Beveren
94	43	5	111	52	11	Kruibeke
155	43	10	370	136	42	Lokeren
71	26	4	128	62	15	Sint-Gillis-Waas
310	107	22	677	273	70	Sint-Niklaas
82	30	4	142	60	13	Stekene
99	45	7	266	111	21	Temse
5.419	2.498	425	9.219	3.987	987	<b>Provincie Vlaams-Brabant</b>
3.347	1.612	258	5.626	2.475	574	<i>Arrondissement Halle-Vilvoorde</i>
42	17	2	91	32	10	Affligem
156	82	15	307	133	32	Asse
162	93	18	238	119	32	Beersel
15	7	1	16	7	1	Bever
239	110	17	427	189	41	Dilbeek
42	20	5	83	43	9	Drogenbos
35	17	5	74	27	9	Galmaarden
47	15	4	48	25	7	Gooik
214	99	13	376	123	23	Grimbergen
287	110	21	366	157	45	Halle
34	13	1	46	29	6	Herne
72	42	9	93	45	14	Hoeilaart
64	24	6	87	37	7	Kamphenhout
39	15	2	74	24	5	Kapelle-op-den-Bos

**Familiekernen naar het aantal kinderen - Familiekernen met kind(eren)  
minder dan 12 jaar - vervolg**

Woonplaats Alle administratieve eenheden	Totaal		Echtparen met kinderen		
	Familiekernen	Kinderen	1 kind	2 kinderen	3 kinderen en meer
Kraainem	1.108	1.862	359	316	147
Lennik	705	1.133	262	219	66
Liedekerke	963	1.429	379	267	49
Linkebeek	453	732	111	112	39
Londerzeel	1.381	2.234	500	487	116
Machelen	1.096	1.711	371	267	90
Meise	1.632	2.611	587	502	125
Merchtem	1.262	2.001	454	434	94
Opwijk	955	1.555	358	314	93
Overijse	2.101	3.483	680	679	214
Pepingen	336	564	112	114	33
Roosdaal	899	1.451	351	276	89
Sint-Genesius-Rode	1.588	2.672	474	450	179
Sint-Pieters-Leeuw	2.653	4.090	908	674	196
Steenokkerzeel	880	1.435	291	256	87
Ternat	1.216	1.878	442	364	79
Vilvoorde	3.294	5.363	997	860	321
Wemmel	1.195	1.842	362	309	76
Wezembeek-Oppem	1.185	2.043	389	341	166
Zaventem	2.431	3.846	833	667	210
Zemst	1.802	2.948	653	596	185
<i>Arrondissement Leuven</i>	36.241	59.088	12.863	11.031	3.704
Aarschot	2.054	3.193	745	613	146
Begijnendijk	701	1.096	280	254	45
Bekkevoort	466	760	187	139	53
Bertem	793	1.341	256	280	86
Bierbeek	671	1.167	236	201	103
Boortmeerbeek	936	1.515	345	286	97
Boutersem	633	1.059	219	232	67
Diest	1.654	2.608	631	479	146
Geetbets	454	672	211	127	29
Glabbeek	407	676	166	133	48
Haacht	1.109	1.876	376	398	123
Herent	1.629	2.781	563	524	210
Hoegaarden	510	835	181	150	56
Holsbeek	784	1.340	279	267	93
Huldenberg	831	1.390	277	293	82
Keerbergen	1.039	1.712	351	352	104
Kortenaken	562	882	242	180	44
Kortenberg	1.538	2.488	506	465	140
Landen	1.064	1.614	432	257	78
Leuven	6.366	10.633	1.999	1.785	758
Lintar	574	892	233	151	57
Lubbeek	1.088	1.830	398	363	133
Oud-Heverlee	874	1.516	283	305	121
Rotselaar	1.274	2.097	462	402	147
Scherpenheuvel-Zichem	1.607	2.466	642	480	104
Tervuren	1.816	3.103	592	573	235
Tielt-Winge	783	1.268	298	265	68
Tienen	2.248	3.537	776	538	203
Tremelo	1.160	1.800	449	356	92
Zoutleeuw	616	941	248	183	36
<b>Provincie West-Vlaanderen</b>	90.492	144.959	33.752	28.632	8.063
<i>Arrondissement Brugge</i>	21.007	33.254	7.537	6.429	1.767
Beernem	1.179	1.902	461	431	105
Blankenberge	1.189	1.753	400	251	66
Brugge	8.924	14.125	3.000	2.532	761
Damme	871	1.427	327	301	91



Vaders met kinderen			Moeders met kinderen			Woonplaats Alle administratieve eenheden
1 kind	2 kinderen	3 kinderen en meer	1 kind	2 kinderen	3 kinderen en meer	
60	27	2	127	58	12	Kraainem
47	22	5	57	22	5	Lennik
59	19	3	131	46	10	Liedekerke
46	31	3	69	40	2	Linkebeek
66	33	2	109	55	13	Londerzeel
91	37	5	153	65	17	Machelen
95	49	6	161	79	28	Meise
62	21	5	125	61	6	Merchtem
47	23	4	72	37	7	Opwijk
122	72	14	211	79	30	Overijse
20	18	0	23	12	4	Pepingen
44	23	4	68	35	9	Roosdaal
98	72	12	180	97	26	Sint-Genesius-Rode
207	99	15	365	163	26	Sint-Pieters-Leeuw
66	29	4	88	51	8	Steenokkerzeel
81	40	5	142	53	10	Ternat
290	111	20	441	203	51	Vilvoorde
112	43	6	190	81	16	Wemmel
38	44	7	122	60	18	Wezembeek-Opem
163	69	7	319	133	30	Zaventem
85	66	10	147	55	5	Zemst
2.072	886	167	3.593	1.512	413	<i>Arrondissement Leuven</i>
113	38	7	253	116	23	Aarschot
37	20	2	48	14	1	Begijnendijk
25	12	2	33	11	4	Bekkevoort
48	18	7	57	32	9	Bertem
34	25	6	38	19	9	Bierbeek
51	27	1	91	24	14	Boortmeerbeek
33	14	2	42	21	3	Boutersem
89	32	1	191	63	22	Diest
23	7	3	40	12	2	Geetbets
15	9	2	22	9	3	Glabbeek
51	22	4	85	35	15	Haacht
75	34	9	128	71	15	Herent
34	22	1	45	15	6	Hoegaarden
31	21	7	45	30	11	Holsbeek
53	28	4	59	26	9	Huldenberg
54	24	6	100	37	11	Keerbergen
33	14	3	30	14	2	Kortenaken
103	42	4	168	90	20	Kortenber
74	25	6	134	43	15	Landen
418	180	45	780	305	96	Leuven
34	13	1	60	23	2	Linter
53	23	6	68	38	6	Lubbeek
36	19	5	61	37	7	Oud-Heverlee
79	26	3	99	43	13	Rotselaar
91	45	4	159	72	10	Scherpenheuvel-Zichem
87	58	8	159	82	22	Tervuren
40	8	5	63	29	7	Tielt-Winge
152	39	9	353	136	42	Tienen
75	30	0	109	42	7	Tremelo
31	11	4	73	23	7	Zoutleeuw
4.635	1.594	288	8.764	3.794	970	<b>Provincie West-Vlaanderen</b>
1.277	459	70	2.350	898	220	<i>Arrondissement Brugge</i>
51	25	1	71	30	4	Beernem
126	34	6	212	78	16	Blankenberge
632	227	42	1.168	441	121	Brugge
45	10	2	63	26	6	Damme

**Familiekernen naar het aantal kinderen - Familiekernen met kind(eren)  
minder dan 12 jaar - vervolg**

Woonplaats Alle administratieve eenheden	Totaal		Echtparen met kinderen		
	Familiekernen	Kinderen	1 kind	2 kinderen	3 kinderen en meer
Jabbeke	1.199	1.948	461	432	111
Knokke-Heist	2.255	3.490	775	670	158
Oostkamp	1.796	2.905	662	626	158
Torhout	1.448	2.249	609	451	113
Zedelgem	1.921	3.102	750	664	183
Zuienkerke	225	353	92	71	21
<i>Arrondissement Diksmuide</i>	3.962	6.479	1.563	1.342	401
Diksmuide	1.279	2.107	479	423	137
Houthulst	769	1.264	327	251	81
Koekelare	656	1.022	262	205	49
Kortemark	948	1.554	380	344	93
Lo-Reninge	310	532	115	119	41
<i>Arrondissement Ieper</i>	8.662	14.293	3.161	2.872	880
Heuvelland	726	1.218	243	234	84
Ieper	2.775	4.552	995	906	273
Langemark-Poelkapelle	697	1.153	272	255	69
Mesen	80	122	27	17	6
Poperinge	1.592	2.695	574	545	169
Vleteren	291	480	117	89	35
Wervik	1.449	2.339	523	459	133
Zonnebeke	1.052	1.734	410	367	111
<i>Arrondissement Kortrijk</i>	22.755	36.726	8.859	7.286	2.158
Anzegem	1.215	1.963	487	470	95
Avelgem	755	1.183	314	230	63
Deerlijk	943	1.511	382	332	86
Harelbeke	2.132	3.321	906	672	171
Kortrijk	5.684	9.429	2.004	1.721	640
Kuurne	1.076	1.707	440	354	88
Lendeledede	415	668	178	140	41
Menen	2.637	4.234	936	710	250
Spiere-Helkijn	201	331	62	64	19
Waregem	3.051	4.879	1.253	1.015	289
Wevelgem	2.687	4.344	1.084	890	241
Zwevegem	1.959	3.156	813	688	175
<i>Arrondissement Oostende</i>	10.835	16.778	3.659	2.837	781
Bredene	1.263	1.932	464	336	80
De Haan	826	1.255	283	218	55
Gistel	1.045	1.682	393	353	77
Ichtegem	1.164	1.828	480	358	95
Middelkerke	1.191	1.885	368	347	103
Oostende	4.593	7.005	1.387	998	299
Oudenburg	753	1.191	284	227	72
<i>Arrondissement Roeselare</i>	11.643	18.735	4.524	3.957	1.052
Hoogdele	857	1.444	313	314	107
Ingelmunster	891	1.431	367	330	59
Izegem	2.109	3.295	860	684	153
Ledegem	776	1.267	310	285	69
Lichtervelde	737	1.195	288	273	70
Moorslede	825	1.360	336	278	102
Roeselare	4.536	7.200	1.720	1.448	385
Staden	912	1.543	330	345	107
<i>Arrondissement Tielt</i>	7.497	12.114	3.011	2.696	672
Ardooie	711	1.151	275	252	64
Dentergem	696	1.143	272	262	70
Meulebeke	951	1.537	395	325	93
Oostrozebeke	687	1.079	282	278	41
Pittem	563	939	207	219	55
Ruiselede	410	667	176	139	42

Vaders met kinderen			Moeders met kinderen			Woonplaats Alle administratieve eenheden	
1 kind	2 kinderen	3 kinderen en meer	1 kind	2 kinderen	3 kinderen en meer		
47	25	4	83	25	11		Jabbeke
145	59	6	305	113	24		Knokke-Heist
87	27	4	146	73	13		Oostkamp
60	18	2	130	57	8		Torhout
70	31	2	153	52	16		Zedelgem
14	3	1	19	3	1		Zuienkerke
155	49	14	275	128	35		<i>Arrondissement Diksmuide</i>
53	10	7	109	46	15		Diksmuide
28	13	4	35	25	5		Houthulst
37	11	0	54	31	7		Koekelare
28	12	1	61	22	7		Kortemark
9	3	2	16	4	1		Lo-Reninge
436	154	39	674	344	102		<i>Arrondissement Ieper</i>
45	23	5	62	24	6		Heuvelland
144	45	11	244	116	41		Ieper
28	6	5	39	18	5		Langemark-Poelkapelle
10	3	0	10	5	2		Mesen
69	29	10	104	66	26		Poperinge
11	6	1	19	12	1		Vleteren
84	29	4	142	61	14		Wervik
45	13	3	54	42	7		Zonnebeke
930	328	55	2.004	881	254		<i>Arrondissement Kortrijk</i>
47	11	2	54	41	8		Anzegem
28	12	4	68	31	5		Avelgem
29	12	1	67	30	4		Deerlijk
96	32	4	171	67	13		Harelbeke
231	84	13	621	288	82		Kortrijk
46	12	3	81	41	11		Kuurne
11	6	0	26	10	3		Lendeledede
151	66	9	336	132	47		Menen
14	4	3	21	10	4		Spiere-Helkijn
93	26	5	259	91	20		Waregem
117	37	7	184	87	40		Wevelgem
67	26	4	116	53	17		Zwevegem
844	246	41	1.590	672	165		<i>Arrondissement Oostende</i>
120	28	6	137	73	19		Bredene
48	27	3	139	45	8		De Haan
51	17	1	91	45	17		Gistel
70	13	3	85	46	14		Ichtegem
105	34	1	159	62	12		Middelkerke
399	114	26	913	367	90		Oostende
51	13	1	66	34	5		Oudenburg
472	156	27	917	439	99		<i>Arrondissement Roeselare</i>
30	8	0	52	25	8		Hooglede
25	12	4	46	40	8		Ingelmunster
89	28	6	185	82	22		Izegem
30	10	3	42	20	7		Ledegem
30	9	2	46	15	4		Lichtervelde
24	4	3	49	25	4		Moorslede
217	75	8	442	200	41		Roeselare
27	10	1	55	32	5		Staden
272	101	23	462	210	50		<i>Arrondissement Tielt</i>
36	11	3	44	19	7		Ardooie
25	6	1	35	21	4		Dentergem
36	18	2	53	25	4		Meulebeke
21	6	3	41	12	3		Oostrozebeke
12	8	1	39	16	6		Pittem
16	7	0	15	11	4		Ruiselede

**Familiekernen naar het aantal kinderen - Familiekernen met kind(eren)  
minder dan 12 jaar - vervolg**

Woonplaats Alle administratieve eenheden	Totaal		Echtparen met kinderen		
	Familiekernen	Kinderen	1 kind	2 kinderen	3 kinderen en meer
Tielt	1.477	2.387	603	506	139
Wielsbeke	834	1.332	354	286	76
Wingene	1.168	1.879	447	429	92
<i>Arrondissement Veurne</i>	4.131	6.580	1.438	1.213	352
Alveringem	437	777	142	155	68
De Panne	703	1.098	207	189	43
Koksijde	1.243	1.914	472	350	92
Nieuwpoort	754	1.179	277	182	58
Veurne	994	1.612	340	337	91
<i>Waals Gewest</i>	301.701	476.734	93.569	70.219	24.445
<b>Provincie Waals-Brabant</b>	32.739	53.196	10.152	8.648	3.278
<i>Arrondissement Nijvel</i>	32.739	53.196	10.152	8.648	3.278
Bevekom	601	972	201	174	60
Eigenbrakel	3.322	5.147	1.080	888	239
Kasteelbrakel	887	1.396	283	227	73
Chastre	650	1.093	201	172	77
Chaumont-Gistoux	1.064	1.773	328	303	111
Court-Saint-Etienne	893	1.483	272	241	96
Genepiën	1.306	2.098	416	372	110
Graven	1.128	1.883	326	340	122
Hélécine	261	396	93	64	14
Incourt	429	702	142	129	39
Itter	550	857	185	132	44
Geldenaken	1.105	1.824	322	290	119
Terhulpen	635	1.046	197	183	72
Lasne	1.231	2.063	380	358	148
Mont-Saint-Guibert	622	1.017	185	164	71
Nijvel	1.921	2.956	575	423	143
Orp-Jauche	711	1.189	201	185	88
Ottignies-Louvain-la-Neuve	2.604	4.372	812	643	332
Perwijs	715	1.197	221	196	86
Ramillies	582	1.004	164	163	79
Rebecq	982	1.528	339	211	76
Rixensart	1.847	3.104	529	491	233
Tubeke	1.948	3.107	588	461	157
Villers-la-Ville	876	1.430	279	237	83
Walhain	560	942	167	157	68
Waterloo	2.529	4.164	802	760	273
Waver	2.780	4.453	864	684	265
<b>Provincie Henegouwen</b>	115.319	178.051	35.406	23.544	7.668
<i>Arrondissement Aat</i>	7.271	11.228	2.271	1.572	487
Aat	2.371	3.605	730	499	130
Beloeil	1.220	1.884	376	233	90
Bernissart	1.076	1.651	332	209	75
Brugelle	337	523	100	57	30
Chièvres	578	898	181	129	36
Elzele	475	759	153	124	44
Vloesberg	277	445	82	85	20
Frasnes-lez-Anvaing	937	1.463	317	236	62
<i>Arrondissement Charleroi</i>	37.753	58.586	11.395	7.320	2.576
Aiseau-Presles	993	1.554	364	204	75
Chapelle-lez-Herlaimont	1.329	2.053	424	291	82
Charleroi	17.663	27.533	4.898	3.053	1.205
Châtelet	3.146	4.784	990	563	195
Courcelles	2.776	4.307	842	566	190
Farciennes	1.062	1.690	348	194	90
Fleurus	1.964	2.996	656	394	135
Fontaine-l'Evêque	1.513	2.317	465	319	78

Vaders met kinderen			Moeders met kinderen			Woonplaats Alle administratieve eenheden
1 kind	2 kinderen	3 kinderen en meer	1 kind	2 kinderen	3 kinderen en meer	
48	23	7	96	48	7	Tielt
28	8	3	51	25	3	Wielsbeke
50	14	3	88	33	12	Wingene
249	101	19	492	222	45	<i>Arrondissement Veurne</i>
21	14	3	18	14	2	Alveringem
48	18	5	127	54	12	De Panne
64	24	2	162	64	13	Koksijde
51	22	4	100	48	12	Nieuwpoort
65	23	5	85	42	6	Veurne
24.254	10.288	2.312	49.778	20.507	6.329	<i>WaaIs Gewest</i>
2.574	1.292	238	4.311	1.804	442	<b>Provincie Waals-Brabant</b>
2.574	1.292	238	4.311	1.804	442	<i>Arrondissement Nijvel</i>
44	27	2	63	26	4	Bevekom
305	131	21	441	187	30	Eigenbrakel
100	44	6	102	37	15	Kasteelbrakel
46	23	5	79	35	12	Chastre
73	43	9	118	63	16	Chaumont-Gistoux
70	42	6	107	50	9	Court-Saint-Etienne
102	55	12	164	58	17	Genepiën
87	52	5	128	48	20	Graven
28	13	1	28	15	5	Hélécine
38	14	4	35	22	6	Incourt
51	31	2	68	29	8	Itter
84	37	7	163	61	22	Geldenaken
33	20	2	89	38	1	Terhulpen
75	59	7	138	53	13	Lasne
58	26	5	76	32	5	Mont-Saint-Guibert
177	78	13	358	122	32	Nijvel
59	25	7	101	33	12	Orp-Jauche
147	79	18	370	162	41	Ottignies-Louvain-la-Neuve
45	33	4	80	40	10	Perwijs
58	24	9	55	20	10	Ramillies
92	33	9	141	65	16	Rebecq
140	72	11	239	114	18	Rixensart
205	78	20	265	139	35	Tubeke
76	38	8	92	46	17	Villers-la-Ville
40	21	10	73	19	5	Walhain
144	91	13	291	131	24	Waterloo
197	103	22	447	159	39	Waver
9.684	3.830	949	22.067	9.178	2.993	<b>Provincie Henegouwen</b>
707	301	61	1.232	483	157	<i>Arrondissement Aat</i>
224	103	23	444	166	52	Aat
138	52	9	210	88	24	Beloil
107	27	11	205	81	29	Bernissart
36	13	1	63	32	5	Bruglette
52	31	7	89	41	12	Chièvres
39	22	2	64	21	6	Elzele
25	8	3	37	13	4	Vloesberg
86	45	5	120	41	25	Frasnes-lez-Anvaing
2.785	1.084	302	7.823	3.303	1.165	<i>Arrondissement Charleroi</i>
46	29	10	165	74	26	Aiseau-Presles
114	50	15	223	98	32	Chapelle-lez-Herlaimont
1.263	469	148	4.210	1.729	688	Charleroi
227	63	22	695	291	100	Châtelet
233	85	20	536	228	76	Courcelles
66	35	8	196	92	33	Farciennes
157	55	16	354	149	48	Fleurus
98	54	11	305	146	37	Fontaine-l'Évêque

**Familiekernen naar het aantal kinderen - Familiekernen met kind(eren)  
minder dan 12 jaar - vervolg**

Woonplaats Alle administratieve eenheden	Totaal		Echtparen met kinderen		
	Familiekernen	Kinderen	1 kind	2 kinderen	3 kinderen en meer
Gerpennes	1.030	1.529	379	243	62
Les Bons Villers	818	1.288	263	230	61
Manage	2.103	3.246	692	427	148
Montigny-le-Tilleul	799	1.184	285	175	46
Pont-à-Celles	1.505	2.394	477	414	108
Seneffe	1.052	1.711	312	247	101
<i>Arrondissement Bergen</i>	22.436	34.088	6.475	4.090	1.205
Boussu	1.877	2.860	547	331	102
Colfontaine	1.888	2.978	514	323	114
Dour	1.495	2.314	446	294	97
Frameries	1.892	2.857	559	337	92
Hensies	611	906	214	117	40
Honnelles	436	656	139	95	31
Jurbeke	981	1.500	299	235	45
Lens	352	565	110	72	21
Bergen	8.054	12.164	2.108	1.284	402
Quaregnon	1.718	2.586	545	350	82
Quévy	707	1.077	246	172	49
Quiévrain	568	858	186	105	39
Saint-Ghislain	1.857	2.767	562	375	91
<i>Arrondissement Moeskroen</i>	6.258	9.792	2.019	1.459	450
Komen-Waasten	1.568	2.469	514	388	125
Moeskroen	4.690	7.323	1.505	1.071	325
<i>Arrondissement Zinnik</i>	16.276	25.118	5.205	3.557	1.118
's Gravenbrakel	1.888	2.991	576	478	143
Ecaussinnes	950	1.476	287	190	70
Edingen	1.018	1.589	330	223	71
La Louvière	7.036	10.670	2.327	1.422	447
Le Roeulx	762	1.161	260	190	47
Lessen	1.613	2.534	481	322	123
Opzullik	794	1.243	256	223	62
Zinnik	2.215	3.454	688	509	155
<i>Arrondissement Thuin</i>	12.962	20.097	4.219	2.813	937
Anderlues	1.000	1.530	325	198	76
Beaumont	619	958	194	157	38
Binche	2.820	4.207	946	559	165
Chimay	888	1.512	259	221	95
Erquelines	854	1.327	265	156	73
Estinnes	689	1.106	211	166	57
Froidchapelle	312	497	100	63	30
Ham-sur-Heure-Nalinnes	1.124	1.734	367	292	84
Lobbès	491	766	172	108	44
Merbes-le-Château	391	603	122	93	25
Momignies	477	776	134	91	44
Morlanwelz	1.672	2.527	588	356	93
Sivry-Rance	390	621	120	88	29
Thuin	1.235	1.933	416	265	84
<i>Arrondissement Doornik</i>	12.363	19.142	3.822	2.733	895
Antoing	711	1.040	216	142	33
Brunehaut	713	1.106	238	191	53
Celles	499	800	158	159	40
Estaimpuis	872	1.370	297	217	73
Leuze-en-Hainaut	1.171	1.824	369	261	91
Mont-de-l'Enclus	294	449	125	80	19
Pecq	502	800	177	124	42
Péruwelz	1.556	2.418	465	310	111
Rumes	412	626	148	94	33
Doornik	5.633	8.709	1.629	1.155	400

Vaders met kinderen			Moeders met kinderen			Woonplaats Alle administratieve eenheden
1 kind	2 kinderen	3 kinderen en meer	1 kind	2 kinderen	3 kinderen en meer	
74	27	5	162	70	8	Gerpennes
73	21	9	108	44	9	Les Bons Villers
170	66	18	363	173	46	Manage
55	25	1	150	48	14	Montigny-le-Tilleul
111	50	11	208	100	26	Pont-à-Celles
98	55	8	148	61	22	Seneffe
1.962	715	196	4.994	2.112	687	<i>Arrondissement Bergen</i>
162	61	20	414	183	57	Boussu
163	64	27	409	199	75	Colfontaine
162	59	14	278	100	45	Dour
155	59	18	439	175	58	Frameries
58	17	4	108	45	8	Hensies
53	18	4	67	27	2	Honnelles
71	30	2	181	92	26	Jurbeke
29	18	5	56	27	14	Lens
726	242	61	2.063	874	294	Bergen
108	43	11	372	160	47	Quaregnon
60	24	8	104	40	4	Quévy
55	19	8	103	42	11	Quiévrain
160	61	14	400	148	46	Saint-Ghislain
529	225	38	996	394	148	<i>Arrondissement Moeskroen</i>
156	63	7	201	85	29	Komen-Waasten
373	162	31	795	309	119	Moeskroen
1.348	567	115	2.849	1.159	358	<i>Arrondissement Zinnik</i>
162	86	19	281	117	26	's Gravenbrakel
94	39	6	162	77	25	Ecaussinnes
93	42	6	152	72	29	Edingen
503	206	45	1.400	517	169	La Louvière
58	22	6	117	53	9	Le Roeulx
179	77	15	262	112	42	Lessen
70	31	6	103	38	5	Opzullik
189	64	12	372	173	53	Zinnik
1.129	472	128	2.141	865	258	<i>Arrondissement Thuin</i>
97	32	10	172	74	16	Anderlues
50	17	6	102	43	12	Beaumont
264	101	28	523	181	53	Binche
59	38	9	126	51	30	Chimay
83	28	8	155	67	19	Erquennes
56	20	9	115	41	14	Estinnes
36	11	4	46	16	6	Froidchappelle
93	35	8	172	63	10	Ham-sur-Heure-Nalinnes
61	22	1	49	26	8	Lobbès
45	19	2	53	23	9	Merbes-le-Château
53	24	13	78	27	13	Momignies
118	48	9	284	144	32	Morlanwelz
23	22	2	68	28	10	Sivry-Rance
91	55	19	198	81	26	Thuin
1.224	466	109	2.032	862	220	<i>Arrondissement Doornik</i>
97	41	3	127	43	9	Antoing
69	30	4	88	33	7	Brunehaut
46	13	4	52	23	4	Celles
71	25	8	120	44	17	Estaimpuis
118	51	13	176	74	18	Leuze-en-Hainaut
21	11	3	22	10	3	Mont-de-l'Enclus
52	21	5	45	33	3	Pecq
171	80	15	254	118	32	Péruwelz
38	12	4	61	18	4	Rumes
541	182	50	1.087	466	123	Doornik

**Familiekernen naar het aantal kinderen - Familiekernen met kind(eren)  
minder dan 12 jaar - vervolg**

Woonplaats Alle administratieve eenheden	Totaal		Echtparen met kinderen		
	Familiekernen	Kinderen	1 kind	2 kinderen	3 kinderen en meer
<b>Provincie Luik</b>	89.589	141.115	27.908	21.189	7.179
<i>Arrondissement Hoei</i>	9.410	14.840	2.893	2.199	762
Amay	1.164	1.846	346	225	102
Anthisnes	376	579	124	95	22
Burdinne	262	440	78	68	29
Clavier	409	628	151	98	33
Engis	545	843	158	103	39
Ferrières	387	624	130	101	40
Hamoir	289	471	80	75	26
Héron	440	704	138	111	30
Hoei	1.620	2.541	394	329	124
Marchin	515	789	165	107	28
Modave	364	562	109	98	26
Nandrin	491	808	171	159	52
Ouffet	229	337	87	52	18
Tinlot	216	332	87	51	21
Verlaine	355	580	127	104	37
Villers-Le-Bouillet	584	923	190	150	51
Wanze	1.164	1.833	358	273	84
<i>Arrondissement Luik</i>	49.535	76.524	15.209	10.551	3.550
Ans	2.322	3.468	801	502	128
Awans	747	1.162	240	195	53
Aywaille	929	1.489	267	213	83
Bitsingen	741	1.168	224	211	54
Beyne-Heusay	1.094	1.716	337	260	88
Blégny	1.195	1.864	422	308	98
Chaufontaine	1.610	2.502	513	406	121
Comblain-au-Pont	463	713	141	85	34
Dalhem	566	918	209	166	51
Esneux	1.093	1.673	329	249	66
Flémalle	2.235	3.386	680	408	134
Fléron	1.336	2.063	440	300	103
Grâce-Hollogne	2.005	2.993	719	431	136
Herstal	3.184	4.917	1.008	674	232
Juprelle	708	1.095	261	192	55
Luik	14.411	22.277	3.952	2.593	1.093
Neupré	802	1.209	289	205	52
Oupeye	2.077	3.222	659	471	154
Saint-Nicolas	2.015	3.093	669	444	134
Seraing	5.173	7.941	1.459	1.005	299
Soumagne	1.434	2.232	488	388	105
Sprimont	1.219	1.954	387	339	97
Trooz	695	1.120	211	156	69
Wezet	1.481	2.349	504	350	111
<i>Arrondissement Verviers</i>	24.334	39.946	7.688	6.850	2.393
Aubel	353	620	104	108	54
Baelen	377	642	119	122	41
Dison	1.402	2.345	367	304	125
Herve	1.509	2.473	516	456	154
Jalhay	763	1.260	246	221	81
Lierneux	281	453	104	72	28
Limburg	553	904	167	145	60
Malmedy	1.041	1.741	343	334	120
Olné	348	562	111	106	30
Pepinster	955	1.565	259	230	106
Plombières	861	1.388	322	276	75
Spa	874	1.367	238	199	60
Stavelot	580	933	198	153	52



Vaders met kinderen			Moeders met kinderen			Woonplaats
1 kind	2 kinderen	3 kinderen en meer	1 kind	2 kinderen	3 kinderen en meer	Alle administratieve eenheden
6.954	2.935	627	15.090	5.880	1.827	<b>Provincie Luik</b>
922	406	94	1.420	547	167	<i>Arrondissement Hoei</i>
124	46	9	198	83	31	Amay
44	24	4	42	18	3	Anthignes
22	17	5	31	9	3	Burdinne
45	12	5	46	12	7	Clavier
72	21	3	101	30	18	Engis
35	17	2	46	11	5	Ferrières
20	14	2	47	19	6	Hamoir
44	16	9	57	28	7	Héron
179	69	21	340	133	31	Hoei
54	34	6	74	38	9	Marchin
53	16	3	40	17	2	Modave
30	21	5	36	14	3	Nandrin
17	8	0	39	8	0	Ouffet
18	7	3	22	6	1	Tinlot
20	10	2	32	17	6	Verlaine
39	18	4	89	35	8	Villers-Le-Bouillet
106	56	11	180	69	27	Wanze
3.986	1.610	340	9.613	3.557	1.119	<i>Arrondissement Luik</i>
162	72	9	428	172	48	Ans
60	24	3	117	42	13	Awans
101	50	10	136	49	20	Aywaille
71	30	4	93	44	10	Bitsingen
79	52	7	189	61	21	Beyne-Heusay
87	32	7	156	70	15	Blégny
133	47	12	255	100	23	Chaufontaine
51	23	6	82	33	8	Comblain-au-Pont
38	24	2	43	25	8	Dalhem
101	54	12	184	81	17	Esneux
205	82	17	477	170	62	Flémalle
86	40	7	246	90	24	Fléron
171	60	13	351	91	33	Grâce-Hollogne
237	98	14	616	227	78	Herstal
52	19	6	87	32	4	Juprelle
1.143	422	99	3.502	1.225	382	Luik
68	28	7	110	35	8	Neupré
184	58	16	354	138	43	Oupeye
134	50	12	378	146	48	Saint-Nicolas
439	149	40	1.162	449	171	Seraing
124	48	7	181	74	19	Soumagne
92	65	10	152	59	18	Sprimont
61	32	8	108	36	14	Trooz
107	51	12	206	108	32	Wezet
1.497	698	137	3.169	1.440	462	<i>Arrondissement Verviers</i>
16	10	2	39	18	2	Aubel
23	18	2	29	17	6	Baelen
87	57	13	254	134	61	Dison
98	42	5	151	63	24	Herve
58	29	6	72	42	8	Jalhay
17	7	4	30	15	4	Lierneux
50	23	2	70	24	12	Limburg
62	25	4	95	40	18	Malmedy
26	13	0	42	13	7	Olne
85	42	9	148	65	11	Pepinster
44	23	4	72	34	11	Plombières
80	30	7	171	70	19	Spa
45	24	8	59	35	6	Stavelot

**Familiekernen naar het aantal kinderen - Familiekernen met kind(eren)  
minder dan 12 jaar - vervolg**

Woonplaats Alle administratieve eenheden	Totaal		Echtparen met kinderen		
	Familiekernen	Kinderen	1 kind	2 kinderen	3 kinderen en meer
Stoumont	255	416	84	69	22
Theux	1.110	1.792	339	290	119
Thimister-Clermont	542	951	179	183	72
Trois-Ponts	234	367	79	65	15
Verviers	4.725	7.784	1.261	977	448
Weismes	617	1.028	214	194	60
Welkenraedt	735	1.199	240	204	71
<b>waarvan Duitstalige Gemeenschap</b>	<b>6.219</b>	<b>10.156</b>	<b>2.198</b>	<b>2.142</b>	<b>600</b>
Amel	493	855	165	206	65
Büllingen	468	849	142	180	80
Burg-Reuland	335	573	131	123	44
Bütgenbach	500	873	159	196	67
Eupen	1.490	2.347	495	465	109
Kelmis	828	1.290	302	240	58
Lontzen	461	769	144	165	44
Raeren	876	1.351	359	283	63
Sankt Vith	768	1.249	301	284	70
<i>Arrondissement Borgworm</i>	6.310	9.805	2.118	1.589	474
Berloz	270	412	88	57	23
Braives	522	830	164	117	45
Crisnée	245	380	87	80	15
Donceel	278	432	101	76	25
Faimes	304	470	113	82	22
Fexhe-le-Haut-Clocher	271	404	107	72	16
Geer	257	428	82	70	29
Hannuit	1.260	1.992	431	323	105
Lijsem	283	442	95	70	19
Oerle	332	505	114	88	19
Remicourt	457	689	160	127	26
Saint-Georges-sur-Meuse	564	857	175	132	33
Borgworm	1.029	1.567	335	236	67
Wasseiges	238	397	66	59	30
<b>Provincie Luxemburg</b>	<b>23.656</b>	<b>39.391</b>	<b>7.573</b>	<b>6.973</b>	<b>2.625</b>
<i>Arrondissement Aarlen</i>	5.107	8.174	1.775	1.552	464
Aarlen	2.348	3.840	756	731	237
Attert	506	879	156	194	64
Aubange	1.420	2.161	529	371	99
Martelange	135	214	50	37	11
Messancy	698	1.080	284	219	53
<i>Arrondissement Bastenaken</i>	3.967	6.916	1.209	1.236	550
Bastenaken	1.349	2.390	386	432	203
Bertogne	262	464	86	85	38
Fauvillers	205	348	73	72	27
Gouvy	454	814	127	138	70
Houffalize	429	680	148	112	41
Sainte-Ode	200	343	60	58	24
Vaux-sur-Sûre	459	825	150	159	75
Vielsalm	609	1.052	179	180	72
<i>Arrondissement Marche-en-Famenne</i>	4.726	7.881	1.429	1.281	507
Durbuy	869	1.426	250	224	82
Erezée	239	400	74	69	26
Hotton	513	886	143	137	67
La Roche-en-Ardenne	365	595	113	88	39
Manhay	281	476	101	75	39
Marche-en-Famenne	1.589	2.614	472	441	154
Nassogne	453	788	145	133	56
Rendeux	206	343	55	54	18
Tenneville	211	353	76	60	26

Vaders met kinderen			Moeders met kinderen			Woonplaats Alle administratieve eenheden
1 kind	2 kinderen	3 kinderen en meer	1 kind	2 kinderen	3 kinderen en meer	
24	11	5	26	10	4	Stoumont
107	35	6	147	52	15	Theux
20	19	2	36	21	10	Thimister-Clermont
23	9	0	27	11	5	Trois-Ponts
316	136	36	934	451	166	Verviers
28	21	9	56	31	4	Weismes
42	15	2	95	51	15	Welkenraedt
246	109	11	616	243	54	<b>waarvan Duitstalige Gemeenschap</b>
14	3	0	26	10	4	Amel
9	9	2	30	14	2	Büllingen
10	2	1	15	7	2	Burg-Reuland
16	10	0	34	17	1	Bütgenbach
81	44	2	202	77	15	Eupen
45	17	3	108	42	13	Kelmis
20	6	2	53	22	5	Lontzen
33	11	1	92	29	5	Raeren
18	7	0	56	25	7	Sankt Vith
549	221	56	888	336	79	<i>Arrondissement Borgworm</i>
28	13	4	45	11	1	Berloz
59	24	5	72	26	10	Braives
18	6	2	26	9	2	Crisnée
26	7	0	28	12	3	Donceel
28	13	1	27	14	4	Faimes
22	11	2	31	9	1	Fexhe-le-Haut-Clocher
25	9	2	25	12	3	Geer
84	44	12	169	73	19	Hannuit
22	6	6	43	17	5	Lijsem
31	14	2	48	12	4	Oerle
44	21	1	55	20	3	Remicourt
57	20	8	91	45	3	Saint-Georges-sur-Meuse
85	24	7	194	62	19	Borgworm
20	9	4	34	14	2	Wasseiges
1.655	820	171	2.421	1.106	312	<b>Provincie Luxemburg</b>
312	146	20	574	222	42	<i>Arrondissement Aarlen</i>
140	61	9	277	113	24	Aarlen
28	11	3	34	15	1	Attert
97	53	5	189	65	12	Aubange
6	3	0	16	10	2	Martelange
41	18	3	58	19	3	Messancy
263	125	36	325	173	50	<i>Arrondissement Bastenaken</i>
97	35	9	118	54	15	Bastenaken
14	4	5	17	9	4	Bertogne
11	6	1	7	7	1	Fauvillers
24	15	6	37	27	10	Govy
34	17	4	50	21	2	Houffalize
17	11	1	17	9	3	Sainte-Ode
26	12	1	18	14	4	Vaux-sur-Sûre
40	25	9	61	32	11	Vielsalm
382	190	43	536	269	89	<i>Arrondissement Marche-en-Famenne</i>
75	42	6	121	48	21	Durbuy
17	11	3	25	13	1	Erezée
51	16	3	53	28	15	Hotton
31	18	4	46	24	2	La Roche-en-Ardenne
16	8	3	25	8	6	Manhay
129	53	12	196	99	33	Marche-en-Famenne
30	17	7	39	17	9	Nassogne
21	16	3	18	20	1	Rendeux
12	9	2	13	12	1	Tenneville

**Familiekernen naar het aantal kinderen - Familiekernen met kind(eren)  
minder dan 12 jaar - vervolg**

Woonplaats Alle administratieve eenheden	Totaal		Echtparen met kinderen		
	Familiekernen	Kinderen	1 kind	2 kinderen	3 kinderen en meer
<i>Arrondissement Neufchâteau</i>	5.053	8.504	1.567	1.470	599
Bertrix	688	1.166	200	189	81
Bouillon	407	667	112	103	48
Daverdisse	103	171	30	21	11
Herbeumont	130	235	37	36	25
Léglise	393	681	123	133	55
Libin	416	654	154	112	38
Libramont-Chevigny	894	1.525	288	282	113
Neufchâteau	599	1.021	183	181	77
Paliseul	431	744	125	136	50
Saint-Hubert	503	824	165	127	53
Tellin	223	362	75	67	18
Wellin	266	454	75	83	30
<i>Arrondissement Virton</i>	4.803	7.916	1.593	1.434	505
Chiny	435	743	139	140	55
Etalle	600	1.003	200	204	65
Florenville	432	675	148	93	34
Habay	826	1.405	270	289	94
Meix-devant-Virton	254	424	85	64	32
Musson	418	672	158	118	41
Rouvroy	194	325	54	57	23
Saint-Léger	290	487	90	110	27
Tintigny	346	560	119	114	35
Virton	1.008	1.622	330	245	99
<b>Provincie Namen</b>	40.398	64.981	12.530	9.865	3.695
<i>Arrondissement Dinant</i>	9.118	14.982	2.750	2.337	908
Anhée	623	987	205	162	48
Beauraing	732	1.168	205	224	54
Bièvre	272	469	84	91	30
Ciney	1.278	2.095	398	335	128
Dinant	1.164	1.889	324	205	113
Gedinne	364	612	138	105	43
Hamois	667	1.092	224	181	74
Hastière	403	630	114	74	22
Havelange	470	800	140	120	59
Houyet	389	611	121	101	28
Onhaye	286	462	83	71	29
Rochefort	1.079	1.783	326	258	114
Somme-Leuze	416	687	135	110	40
Vresse-sur-Semois	225	401	58	70	32
Yvoir	750	1.296	195	230	94
<i>Arrondissement Namen</i>	25.821	41.363	8.133	6.271	2.331
Andenne	2.266	3.668	637	508	199
Assesse	594	984	198	165	64
Eghezée	1.333	2.162	466	369	127
Fernelmont	647	1.096	220	189	78
Floreffe	672	1.080	221	195	57
Fosses-la-Ville	886	1.420	261	215	74
Gembloux	1.930	3.081	648	529	181
Gesves	623	1.023	193	168	61
Jemeppe-sur-Sambre	1.725	2.789	575	392	158
La Bruyère	787	1.281	281	216	86
Mettet	1.152	1.838	400	263	114
Namen	8.528	13.529	2.556	1.927	748
Ohey	414	684	119	111	39
Profondeville	1.117	1.796	362	292	109
Sambreville	2.411	3.709	747	525	152
Sombreffe	736	1.223	249	207	84

Vaders met kinderen			Moeders met kinderen			Woonplaats Alle administratieve eenheden
1 kind	2 kinderen	3 kinderen en meer	1 kind	2 kinderen	3 kinderen en meer	
360	200	42	517	226	72	<i>Arrondissement Neufchâteau</i>
42	30	6	81	45	14	Bertrix
38	10	4	59	28	5	Bouillon
10	7	1	17	3	3	Daverdisse
7	4	3	13	5	0	Herbeumont
29	15	4	19	12	3	Léglise
39	11	2	39	17	4	Libin
61	30	5	73	32	10	Libramont-Chevigny
30	23	6	69	21	9	Neufchâteau
31	19	3	36	23	8	Paliseul
30	25	4	68	22	9	Saint-Hubert
13	13	1	21	13	2	Tellin
30	13	3	22	5	5	Wellin
338	159	30	469	216	59	<i>Arrondissement Virton</i>
36	18	1	21	21	4	Chiny
35	24	5	47	17	3	Etalle
42	11	5	60	32	7	Florenville
40	32	4	59	30	8	Habay
19	8	0	27	14	5	Meix-devant-Virton
27	8	6	40	14	6	Musson
20	4	0	22	12	2	Rouvroy
22	11	2	18	9	1	Saint-Léger
27	10	4	29	8	0	Tintigny
70	33	3	146	59	23	Virton
3.387	1.411	327	5.889	2.539	755	<b>Provincie Namen</b>
787	364	79	1.176	548	169	<i>Arrondissement Dinant</i>
53	27	5	80	33	10	Anhée
59	25	3	112	42	8	Beauraing
21	10	2	17	13	4	Bièvre
95	26	7	179	83	27	Ciney
99	47	14	222	105	35	Dinant
22	11	3	20	15	7	Gedinne
57	26	4	66	26	9	Hamois
43	16	6	77	36	15	Hastière
44	27	5	43	23	9	Havelange
38	19	0	50	26	6	Houyet
32	7	2	39	18	5	Onhaye
108	62	14	123	58	16	Rochefort
45	22	3	37	14	10	Somme-Leuze
17	9	4	23	11	1	Vresse-sur-Semois
54	30	7	88	45	7	Yvoir
2.097	837	194	3.814	1.654	490	<i>Arrondissement Namen</i>
213	83	22	371	174	59	Andenne
41	27	5	58	25	11	Assesse
91	50	11	134	66	19	Eghezée
34	24	3	58	31	10	Fernelmont
55	25	6	81	21	11	Floreffe
81	45	8	131	52	19	Fosses-la-Ville
162	62	11	231	85	21	Gembloux
51	39	2	66	35	8	Gesves
141	56	19	226	114	44	Jemeppe-sur-Sambre
66	29	4	67	31	7	La Bruyère
95	41	8	137	76	18	Mettet
687	222	56	1.520	627	185	Namen
36	23	4	54	23	5	Ohéy
93	24	13	147	65	12	Profondeville
199	68	18	465	189	48	Sambreville
52	19	4	68	40	13	Sombreffe

**Familiekernen naar het aantal kinderen - Familiekernen met kind(eren)  
minder dan 12 jaar - vervolg en einde**

Woonplaats Alle administratieve eenheden	Totaal		Echtparen met kinderen		
	Familiekernen	Kinderen	1 kind	2 kinderen	3 kinderen en meer
<i>Arrondissement Philippeville</i>	5.459	8.636	1.647	1.257	456
Cerfontaine	423	693	125	95	45
Couvin	1.135	1.829	305	229	104
Doische	265	437	79	75	30
Florennes	913	1.413	297	214	68
Philippeville	678	1.079	220	160	56
Viroinval	503	798	120	95	40
Walcourt	1.542	2.387	501	389	113

Vaders met kinderen			Moeders met kinderen			Woonplaats Alle administratieve eenheden
1 kind	2 kinderen	3 kinderen en meer	1 kind	2 kinderen	3 kinderen en meer	
503	210	54	899	337	96	<i>Arrondissement Philippeville</i>
30	15	6	74	26	7	Cerfontaine
102	49	12	220	84	30	Couvin
31	10	1	22	12	5	Doische
72	23	9	159	53	18	Florennes
52	29	4	99	46	12	Philippeville
60	27	8	104	39	10	Viroinval
156	57	14	221	77	14	Walcourt

**Familiekernen naar het aantal kinderen - Familiekernen met kind(eren)  
minder dan 18 jaar**

Woonplaats Arrondissementen	Totaal		Echtparen met kinderen		
	Familiekernen	Kinderen	1 kind	2 kinderen	3 kinderen en meer
<b>België</b>	<b>1.209.278</b>	<b>2.125.048</b>	<b>337.439</b>	<b>347.836</b>	<b>156.381</b>
<i>Brussels Hoofdstedelijk Gewest</i>	<b>114.069</b>	206.132	26.809	24.880	16.590
<i>Vlaams Gewest</i>	<b>677.335</b>	1.188.536	203.634	218.619	88.085
<b>Provincie Antwerpen</b>	<b>184.177</b>	331.727	50.691	57.077	26.192
<i>Arrondissement Antwerpen</i>	<b>102.858</b>	188.468	26.250	29.171	15.641
<i>Arrondissement Mechelen</i>	<b>34.300</b>	61.046	10.122	10.906	4.631
<i>Arrondissement Turnhout</i>	<b>47.019</b>	82.213	14.319	17.000	5.920
<b>Provincie Limburg</b>	<b>92.729</b>	160.594	30.989	32.287	11.637
<i>Arrondissement Hasselt</i>	<b>44.325</b>	76.570	14.880	14.931	5.593
<i>Arrondissement Maaseik</i>	<b>26.560</b>	47.334	8.421	10.024	3.678
<i>Arrondissement Tongeren</i>	<b>21.844</b>	36.690	7.688	7.332	2.366
<b>Provincie Oost-Vlaanderen</b>	<b>154.990</b>	265.996	48.391	48.976	18.289
<i>Arrondissement Aalst</i>	<b>29.319</b>	47.549	10.267	8.937	2.639
<i>Arrondissement Dendermonde</i>	<b>21.462</b>	36.512	6.972	6.746	2.491
<i>Arrondissement Eeklo</i>	<b>8.703</b>	14.855	2.708	2.884	956
<i>Arrondissement Gent</i>	<b>56.262</b>	98.101	16.347	17.667	7.112
<i>Arrondissement Oudenaarde</i>	<b>13.144</b>	22.927	4.222	4.421	1.617
<i>Arrondissement Sint-Niklaas</i>	<b>26.100</b>	46.052	7.875	8.321	3.474
<b>Provincie Vlaams-Brabant</b>	<b>117.750</b>	206.563	34.026	37.434	15.243
<i>Arrondissement Halle-Vilvoorde</i>	<b>67.540</b>	118.084	18.831	21.213	8.355
<i>Arrondissement Leuven</i>	<b>50.210</b>	88.479	15.195	16.221	6.888
<b>Provincie West-Vlaanderen</b>	<b>127.689</b>	223.656	39.537	42.845	16.724
<i>Arrondissement Brugge</i>	<b>29.830</b>	51.424	9.042	9.592	3.684
<i>Arrondissement Diksmuide</i>	<b>5.594</b>	10.122	1.741	2.030	851
<i>Arrondissement Ieper</i>	<b>12.178</b>	22.194	3.666	4.155	1.917
<i>Arrondissement Kortrijk</i>	<b>32.050</b>	56.568	10.163	11.060	4.368
<i>Arrondissement Oostende</i>	<b>15.270</b>	25.874	4.413	4.299	1.639
<i>Arrondissement Roeselare</i>	<b>16.340</b>	28.625	5.244	5.938	2.107
<i>Arrondissement Tielt</i>	<b>10.484</b>	18.416	3.525	3.948	1.382
<i>Arrondissement Veurne</i>	<b>5.943</b>	10.433	1.743	1.823	776
<i>Waals Gewest</i>	<b>417.874</b>	730.380	106.996	104.337	51.706
<b>Provincie Waals-Brabant</b>	<b>45.216</b>	81.605	11.106	12.569	6.668
<i>Arrondissement Nijvel</i>	<b>45.216</b>	81.605	11.106	12.569	6.668
<b>Provincie Henegouwen</b>	<b>160.041</b>	272.469	41.851	35.865	16.763
<i>Arrondissement Aat</i>	<b>9.957</b>	16.783	2.720	2.422	957
<i>Arrondissement Charleroi</i>	<b>52.374</b>	89.561	13.508	10.932	5.623
<i>Arrondissement Bergen</i>	<b>31.056</b>	52.189	7.636	6.415	2.799
<i>Arrondissement Moeskroen</i>	<b>8.638</b>	14.990	2.347	2.197	1.017
<i>Arrondissement Zinnik</i>	<b>22.444</b>	38.349	5.997	5.381	2.433
<i>Arrondissement Thuin</i>	<b>18.403</b>	31.331	5.156	4.357	2.017
<i>Arrondissement Doornik</i>	<b>17.169</b>	29.266	4.487	4.161	1.917
<b>Provincie Luik</b>	<b>124.365</b>	216.859	31.746	31.454	15.242
<i>Arrondissement Hoei</i>	<b>13.116</b>	22.840	3.358	3.211	1.626
<i>Arrondissement Luik</i>	<b>68.855</b>	117.711	17.508	15.862	7.648
<i>Arrondissement Verviers</i>	<b>33.603</b>	61.282	8.422	10.013	4.941
<b>    waarvan Duitstalige Gemeenschap</b>	<b>8.653</b>	15.605	2.393	3.109	1.271
<i>Arrondissement Borgworm</i>	<b>8.791</b>	15.026	2.458	2.368	1.027
<b>Provincie Luxemburg</b>	<b>32.413</b>	59.969	8.129	10.042	5.357
<i>Arrondissement Aarlen</i>	<b>6.904</b>	12.209	1.923	2.192	963
<i>Arrondissement Bastenaken</i>	<b>5.420</b>	10.454	1.308	1.707	1.086
<i>Arrondissement Marche-en-Famenne</i>	<b>6.585</b>	12.233	1.561	1.872	1.074
<i>Arrondissement Neufchâteau</i>	<b>7.013</b>	13.116	1.701	2.174	1.191
<i>Arrondissement Virton</i>	<b>6.491</b>	11.957	1.636	2.097	1.043
<b>Provincie Namen</b>	<b>55.839</b>	99.478	14.164	14.407	7.676
<i>Arrondissement Dinant</i>	<b>12.509</b>	22.952	3.034	3.269	1.961
<i>Arrondissement Namen</i>	<b>35.669</b>	63.081	9.175	9.243	4.739
<i>Arrondissement Philippeville</i>	<b>7.661</b>	13.445	1.955	1.895	976



Vaders met kinderen			Moeders met kinderen			Woonplaats Arrondissementen
1 kind	2 kinderen	3 kinderen en meer	1 kind	2 kinderen	3 kinderen en meer	
<b>68.498</b>	<b>31.086</b>	<b>8.310</b>	<b>148.994</b>	<b>80.105</b>	<b>30.629</b>	<b>België</b>
6.696	3.289	996	20.564	10.083	4.162	<i>Brussels Hoofdstedelijk Gewest</i>
33.072	14.557	3.467	66.254	37.011	12.636	<i>Vlaams Gewest</i>
9.973	4.582	1.158	19.629	10.992	3.883	<b>Provincie Antwerpen</b>
6.033	2.978	791	12.609	6.807	2.578	<i>Arrondissement Antwerpen</i>
1.778	759	198	3.348	1.921	637	<i>Arrondissement Mechelen</i>
2.162	845	169	3.672	2.264	668	<i>Arrondissement Turnhout</i>
3.223	1.285	308	7.468	4.147	1.385	<b>Provincie Limburg</b>
1.565	613	162	3.830	2.043	708	<i>Arrondissement Hasselt</i>
869	361	85	1.687	1.069	366	<i>Arrondissement Maaseik</i>
789	311	61	1.951	1.035	311	<i>Arrondissement Tongeren</i>
8.050	3.271	750	15.863	8.561	2.839	<b>Provincie Oost-Vlaanderen</b>
1.582	566	116	3.232	1.526	454	<i>Arrondissement Aalst</i>
1.124	395	84	2.110	1.186	354	<i>Arrondissement Dendermonde</i>
454	190	37	853	456	165	<i>Arrondissement Eeklo</i>
2.998	1.353	322	6.069	3.241	1.153	<i>Arrondissement Gent</i>
653	259	78	1.045	624	225	<i>Arrondissement Oudenaarde</i>
1.239	508	113	2.554	1.528	488	<i>Arrondissement Sint-Niklaas</i>
6.123	3.244	731	11.886	6.872	2.191	<b>Provincie Vlaams-Brabant</b>
3.770	2.106	440	7.212	4.299	1.314	<i>Arrondissement Halle-Vilvoorde</i>
2.353	1.138	291	4.674	2.573	877	<i>Arrondissement Leuven</i>
5.703	2.175	520	11.408	6.439	2.338	<b>Provincie West-Vlaanderen</b>
1.533	601	122	3.071	1.650	535	<i>Arrondissement Brugge</i>
186	71	21	385	212	97	<i>Arrondissement Diksmuide</i>
541	202	61	820	564	252	<i>Arrondissement Ieper</i>
1.196	469	114	2.662	1.463	555	<i>Arrondissement Kortrijk</i>
1.006	347	72	2.026	1.073	395	<i>Arrondissement Oostende</i>
592	211	55	1.196	751	246	<i>Arrondissement Roeselare</i>
340	141	38	616	360	134	<i>Arrondissement Tielt</i>
309	133	37	632	366	124	<i>Arrondissement Veurne</i>
28.730	13.240	3.847	62.176	33.011	13.831	<i>Waaals Gewest</i>
2.947	1.689	423	5.497	3.143	1.174	<b>Provincie Waals-Brabant</b>
2.947	1.689	423	5.497	3.143	1.174	<i>Arrondissement Nijvel</i>
11.595	4.916	1.507	27.078	14.275	6.191	<b>Provincie Henegouwen</b>
816	345	112	1.493	771	321	<i>Arrondissement Aat</i>
3.487	1.409	489	9.607	4.996	2.323	<i>Arrondissement Charleroi</i>
2.316	931	285	6.029	3.216	1.429	<i>Arrondissement Bergen</i>
624	271	68	1.209	624	281	<i>Arrondissement Moeskroen</i>
1.607	745	190	3.428	1.889	774	<i>Arrondissement Zinnik</i>
1.351	604	195	2.751	1.401	571	<i>Arrondissement Thuin</i>
1.394	611	168	2.561	1.378	492	<i>Arrondissement Doornik</i>
8.317	3.822	1.096	19.024	9.645	4.019	<b>Provincie Luik</b>
1.116	510	141	1.805	961	388	<i>Arrondissement Hoei</i>
4.767	2.114	622	12.187	5.740	2.407	<i>Arrondissement Luik</i>
1.807	910	245	3.881	2.363	1.021	<i>Arrondissement Verviers</i>
314	149	21	784	466	146	<b>waarvan Duitstalige Gemeenschap</b>
627	288	88	1.151	581	203	<i>Arrondissement Borgworm</i>
1.901	994	288	3.139	1.812	751	<b>Provincie Luxemburg</b>
367	183	42	752	348	134	<i>Arrondissement Arlen</i>
298	154	50	435	267	115	<i>Arrondissement Bastenaken</i>
443	228	74	698	450	185	<i>Arrondissement Marche-en-Famenne</i>
423	226	68	669	382	179	<i>Arrondissement Neufchâteau</i>
370	203	54	585	365	138	<i>Arrondissement Virton</i>
3.970	1.819	533	7.438	4.136	1.696	<b>Provincie Namen</b>
911	446	136	1.499	877	376	<i>Arrondissement Dinant</i>
2.469	1.094	323	4.879	2.659	1.088	<i>Arrondissement Namen</i>
590	279	74	1.060	600	232	<i>Arrondissement Philippeville</i>

**Familiekernen naar het aantal kinderen - Familiekernen met kind(eren)  
minder dan 18 jaar**

Woonplaats Alle administratieve eenheden	Totaal		Echtparen met kinderen		
	Familiekernen	Kinderen	1 kind	2 kinderen	3 kinderen en meer
<b>België</b>	<b>1.209.278</b>	<b>2.125.048</b>	<b>337.439</b>	<b>347.836</b>	<b>156.381</b>
<i>Brussels Hoofdstedelijk Gewest</i>	<b>114.069</b>	206.132	26.809	24.880	16.590
Anderlecht	<b>11.088</b>	20.316	2.619	2.282	1.666
Oudergem	<b>3.283</b>	5.560	804	874	345
Sint-Agatha-Berchem	<b>2.314</b>	4.118	502	531	292
Brussel	<b>15.796</b>	29.932	3.568	3.235	2.722
Etterbeek	<b>4.246</b>	7.379	1.008	907	574
Evere	<b>3.981</b>	7.111	859	797	524
Vorst	<b>5.615</b>	9.852	1.374	1.144	712
Ganshoren	<b>2.229</b>	3.721	498	445	234
Elsene	<b>6.929</b>	11.294	1.755	1.475	638
Jette	<b>4.805</b>	8.429	1.055	980	601
Koekelberg	<b>2.020</b>	3.639	470	418	299
Sint-Jans-Molenbeek	<b>9.692</b>	19.503	2.161	1.944	2.047
Sint-Gillis	<b>4.880</b>	8.639	1.134	1.002	633
Sint-Joost-ten-Node	<b>3.007</b>	6.057	704	603	665
Schaarbeek	<b>13.549</b>	25.404	3.194	3.052	2.326
Ukkel	<b>8.499</b>	14.481	2.058	2.040	955
Watermaal-Bosvoorde	<b>2.818</b>	4.844	565	715	260
Sint-Lambrechts-Woluwe	<b>5.019</b>	8.392	1.288	1.181	530
Sint-Pieters-Woluwe	<b>4.299</b>	7.461	1.193	1.255	567
<i>Vlaams Gewest</i>	<b>677.335</b>	1.188.536	203.634	218.619	88.085
<b>Provincie Antwerpen</b>	<b>184.177</b>	331.727	50.691	57.077	26.192
<i>Arrondissement Antwerpen</i>	<b>102.858</b>	188.468	26.250	29.171	15.641
Aartselaar	<b>1.578</b>	2.725	483	551	190
Antwerpen	<b>46.147</b>	86.134	10.880	10.311	7.302
Boechout	<b>1.438</b>	2.720	373	471	275
Boom	<b>1.685</b>	2.914	450	436	201
Borsbeek	<b>1.179</b>	2.001	330	278	142
Brasschaat	<b>4.205</b>	7.523	1.089	1.389	592
Brecht	<b>3.246</b>	5.844	923	1.111	492
Edegem	<b>2.286</b>	4.190	579	704	389
Essen	<b>2.072</b>	3.864	552	744	349
Hemiksem	<b>1.076</b>	1.787	313	302	99
Hove	<b>897</b>	1.756	211	310	194
Kalmthout	<b>1.995</b>	3.824	488	740	370
Kapellen	<b>2.942</b>	5.265	806	1.033	395
Kontich	<b>2.407</b>	4.505	588	855	423
Lint	<b>1.066</b>	2.024	275	380	185
Malle	<b>1.685</b>	3.067	479	590	256
Mortsel	<b>2.670</b>	4.971	621	834	417
Niel	<b>989</b>	1.679	296	246	111
Ranst	<b>2.087</b>	3.830	556	778	325
Rumst	<b>1.684</b>	2.952	513	548	234
Schelle	<b>951</b>	1.655	267	308	117
Schilde	<b>2.150</b>	4.008	555	745	353
Schoten	<b>3.885</b>	6.921	1.013	1.227	543
Stabroek	<b>2.053</b>	3.427	666	602	215
Wijnegem	<b>987</b>	1.762	287	346	123
Wommelgem	<b>1.414</b>	2.486	407	469	191
Wuustwezel	<b>2.323</b>	4.318	627	854	377
Zandhoven	<b>1.400</b>	2.577	387	509	226
Zoersel	<b>2.349</b>	4.315	631	904	357
Zwijndrecht	<b>2.012</b>	3.424	605	596	198
<i>Arrondissement Mechelen</i>	<b>34.300</b>	61.046	10.122	10.906	4.631
Berlaar	<b>1.127</b>	1.951	381	389	147
Bonheiden	<b>1.596</b>	2.868	446	591	221
Bornem	<b>2.314</b>	3.938	726	805	264

Vaders met kinderen			Moeders met kinderen			Woonplaats Alle administratieve eenheden
1 kind	2 kinderen	3 kinderen en meer	1 kind	2 kinderen	3 kinderen en meer	
<b>68.498</b>	<b>31.086</b>	<b>8.310</b>	<b>148.994</b>	<b>80.105</b>	<b>30.629</b>	<b>België</b>
6.696	3.289	996	20.564	10.083	4.162	<i>Brussels Hoofdstedelijk Gewest</i>
656	288	89	1.952	1.036	500	Anderlecht
214	127	19	545	282	73	Oudergem
185	83	30	386	229	76	Sint-Agatha-Berchem
884	432	148	2.732	1.392	683	Brussel
271	149	30	853	335	119	Etterbeek
276	124	26	791	401	183	Evere
329	157	45	1.110	550	194	Vorst
174	80	17	494	222	65	Ganshoren
491	225	60	1.518	563	204	Elsene
323	163	43	985	488	167	Jette
109	45	26	394	185	74	Koekelberg
486	218	118	1.511	798	409	Sint-Jans-Molenbeek
374	156	59	941	399	182	Sint-Gillis
130	58	32	419	235	161	Sint-Joost-ten-Node
635	323	108	2.255	1.162	494	Schaarbeek
493	301	63	1.574	764	251	Ukkel
194	141	36	516	300	91	Watermaal-Bosvoorde
272	123	29	995	447	154	Sint-Lambrechts-Woluwe
200	96	18	593	295	82	Sint-Pieters-Woluwe
33.072	14.557	3.467	66.254	37.011	12.636	<i>Vlaams Gewest</i>
9.973	4.582	1.158	19.629	10.992	3.883	<b>Provincie Antwerpen</b>
6.033	2.978	791	12.609	6.807	2.578	<i>Arrondissement Antwerpen</i>
71	40	4	143	78	18	Aartselaar
3.119	1.455	449	7.497	3.640	1.494	Antwerpen
74	37	9	102	65	32	Boechout
138	63	16	225	116	40	Boom
86	31	11	180	93	28	Borsbeek
214	88	24	450	289	70	Brasschaat
152	79	13	268	163	45	Brecht
111	51	18	243	153	38	Edegem
68	45	14	153	105	42	Essen
98	35	6	123	74	26	Hemiksem
29	25	5	57	49	17	Hove
76	41	10	130	102	38	Kalmthout
158	83	16	246	151	54	Kapellen
115	58	11	189	125	43	Kontich
36	26	5	71	57	31	Lint
65	43	8	134	76	34	Malle
118	102	25	296	188	69	Mortsel
76	40	10	123	65	22	Niel
105	53	17	137	83	33	Ranst
100	45	13	135	71	25	Rumst
50	22	7	108	55	17	Schelle
91	51	16	164	125	50	Schilde
240	107	17	411	252	75	Schoten
128	61	11	222	111	37	Stabroek
47	27	9	82	52	14	Wijnegem
85	35	11	120	72	24	Wommelgem
106	62	8	145	88	56	Wuustwezel
48	44	7	90	70	19	Zandhoven
96	70	6	140	112	33	Zoersel
133	59	15	225	127	54	Zwijndrecht
1.778	759	198	3.348	1.921	637	<i>Arrondissement Mechelen</i>
53	18	4	82	39	14	Berlaar
79	36	3	113	83	24	Bonheiden
116	40	11	212	115	25	Bornem

**Familiekernen naar het aantal kinderen - Familiekernen met kind(eren)  
minder dan 18 jaar - vervolg**

Woonplaats Alle administratieve eenheden	Totaal		Echtparen met kinderen		
	Familiekernen	Kinderen	1 kind	2 kinderen	3 kinderen en meer
Duffel	1.753	3.201	477	587	284
Heist-op-den-Berg	4.143	6.928	1.408	1.330	424
Lier	3.479	6.113	997	1.071	475
Mechelen	8.285	15.945	2.090	2.241	1.439
Nijlen	2.303	3.955	759	776	277
Putte	1.662	2.824	555	548	191
Puurs	1.872	3.231	545	707	199
Sint-Amands	900	1.549	292	321	108
Sint-Katelijne-Waver	2.185	4.001	593	792	318
Willebroek	2.681	4.542	853	748	284
<i>Arrondissement Turnhout</i>	<b>47.019</b>	<b>82.213</b>	<b>14.319</b>	<b>17.000</b>	<b>5.920</b>
Arendonk	1.393	2.585	362	547	221
Baarle-Hertog	252	485	62	101	47
Balen	2.237	3.770	730	813	217
Beerse	2.032	3.685	567	783	288
Dessel	986	1.697	308	372	111
Geel	3.705	6.323	1.233	1.310	424
Grobbendonk	1.244	2.156	381	448	160
Herentals	2.829	4.730	905	927	284
Herenthout	955	1.558	339	330	76
Herselt	1.503	2.493	517	549	139
Hoogstraten	2.125	4.121	514	860	428
Hulshout	1.057	1.736	370	326	103
Kasterlee	2.128	3.919	614	841	341
Laakdal	1.671	2.751	580	594	141
Lille	1.871	3.363	550	724	255
Meerhout	1.022	1.698	379	342	102
Merkspas	1.003	1.939	247	386	197
Mol	3.574	6.096	1.130	1.302	393
Olen	1.277	2.155	422	465	126
Oud-Turnhout	1.403	2.550	394	545	201
Ravels	1.611	2.957	437	652	253
Retie	1.171	2.100	339	482	166
Rijkevorsel	1.271	2.320	350	479	193
Turnhout	4.130	7.112	1.120	1.183	505
Vorselaar	850	1.434	293	293	91
Vosselaar	1.188	2.174	341	467	176
Westerlo	2.531	4.306	835	879	282
<b>Provincie Limburg</b>	<b>92.729</b>	<b>160.594</b>	<b>30.989</b>	<b>32.287</b>	<b>11.637</b>
<i>Arrondissement Hasselt</i>	<b>44.325</b>	<b>76.570</b>	<b>14.880</b>	<b>14.931</b>	<b>5.593</b>
As	912	1.532	307	332	90
Beringen	4.901	8.661	1.699	1.684	699
Diepenbeek	2.045	3.460	714	750	217
Genk	7.648	13.948	2.428	2.383	1.305
Gingelom	857	1.417	337	248	87
Halen	914	1.526	337	330	91
Ham	1.110	1.837	381	396	107
Hasselt	6.845	11.803	2.152	2.282	826
Herk-de-Stad	1.320	2.235	453	477	142
Heusden-Zolder	3.684	6.497	1.275	1.253	553
Leopoldsburg	1.565	2.765	444	536	205
Lummen	1.565	2.619	537	605	144
Nieuwerkerken	730	1.203	285	239	71
Opglabbeek	1.202	2.059	415	468	140
Sint-Truiden	3.937	6.364	1.397	1.172	346
Tessenderlo	1.878	3.154	667	639	211
Zonhoven	2.371	4.072	763	846	270
Zutendaal	841	1.418	289	291	89

Vaders met kinderen			Moeders met kinderen			Woonplaats Alle administratieve eenheden
1 kind	2 kinderen	3 kinderen en meer	1 kind	2 kinderen	3 kinderen en meer	
83	36	9	137	106	34	Duffel
206	81	14	391	229	60	Heist-op-den-Berg
160	75	18	415	205	63	Lier
442	222	65	1.011	549	226	Mechelen
112	45	11	185	101	37	Nijlen
91	34	9	132	85	17	Putte
106	35	15	148	94	23	Puurs
39	20	2	73	32	13	Sint-Amands
99	42	17	175	113	36	Sint-Katelijne-Waver
192	75	20	274	170	65	Willebroek
2.162	845	169	3.672	2.264	668	<i>Arrondissement Turnhout</i>
60	23	6	98	56	20	Arendonk
9	1	0	13	13	6	Baarle-Hertog
131	42	14	161	97	32	Balen
91	33	6	123	103	38	Beerse
68	27	3	45	41	11	Dessel
157	65	8	293	170	45	Geel
55	29	9	97	60	5	Grobbendonk
146	50	10	306	160	41	Herentals
38	13	3	90	50	16	Herenthout
66	21	3	125	64	19	Herselt
70	35	9	108	72	29	Hoogstraten
61	23	5	101	56	12	Hulshout
60	26	9	124	85	28	Kasterlee
78	27	8	146	75	22	Laakdal
71	32	5	119	81	34	Lille
48	17	2	73	46	13	Meerhout
30	13	4	62	47	17	Merksplas
183	73	11	273	164	45	Mol
65	19	6	98	65	11	Olen
52	30	8	94	58	21	Oud-Turnhout
65	35	4	82	63	20	Ravels
42	11	4	64	56	7	Retie
58	27	5	79	63	17	Rijkevorsel
231	89	18	591	295	98	Turnhout
46	17	1	54	48	7	Vorselaar
49	20	5	57	57	16	Vosselaar
132	47	3	196	119	38	Westerlo
3.223	1.285	308	7.468	4.147	1.385	<b>Provincie Limburg</b>
1.565	613	162	3.830	2.043	708	<i>Arrondissement Hasselt</i>
40	23	1	65	45	9	As
120	59	15	356	190	79	Beringen
85	25	9	137	84	24	Diepenbeek
215	85	31	652	368	181	Genk
43	17	7	69	35	14	Gingelom
33	13	6	65	31	8	Halen
51	13	2	93	53	14	Ham
231	93	31	775	345	110	Hasselt
49	12	6	106	60	15	Herk-de-Stad
119	55	6	232	136	55	Heusden-Zolder
77	28	10	158	75	32	Leopoldsburg
50	33	3	122	53	18	Lummen
30	13	3	42	39	8	Nieuwerkerken
37	10	3	75	44	10	Opglabbeek
177	59	14	473	237	62	Sint-Truiden
70	23	3	155	83	27	Tessenderlo
101	39	6	187	126	33	Zonhoven
37	13	6	68	39	9	Zutendaal

**Familiekernen naar het aantal kinderen - Familiekernen met kind(eren)  
minder dan 18 jaar - vervolg**

Woonplaats Alle administratieve eenheden	Totaal		Echtparen met kinderen		
	Familiekernen	Kinderen	1 kind	2 kinderen	3 kinderen en meer
<i>Arrondissement Maaseik</i>	<b>26.560</b>	47.334	8.421	10.024	3.678
Bocholt	<b>1.488</b>	2.661	465	583	197
Bree	<b>1.612</b>	2.835	520	578	225
Dilsen-Stokkem	<b>2.231</b>	3.780	797	757	264
Hamont-Achel	<b>1.518</b>	2.858	433	607	267
Hechtel-Eksel	<b>1.346</b>	2.501	377	523	211
Houthalen-Helchteren	<b>3.727</b>	6.651	1.225	1.289	559
Kinrooi	<b>1.463</b>	2.582	481	654	166
Lommel	<b>3.705</b>	6.546	1.186	1.370	488
Maaseik	<b>2.727</b>	4.683	898	1.007	298
Meeuwen-Gruitrode	<b>1.502</b>	2.737	472	622	213
Neerpelt	<b>1.855</b>	3.367	555	743	271
Overpelt	<b>1.485</b>	2.695	446	549	234
Peer	<b>1.901</b>	3.438	566	742	285
<i>Arrondissement Tongeren</i>	<b>21.844</b>	36.690	7.688	7.332	2.366
Alken	<b>1.298</b>	2.277	414	478	180
Bilzen	<b>3.473</b>	5.943	1.152	1.251	382
Borgloon	<b>1.035</b>	1.674	411	363	83
Heers	<b>691</b>	1.095	283	217	55
Herstappe	<b>7</b>	13	2	2	2
Hoeselt	<b>1.077</b>	1.773	402	362	110
Kortesseem	<b>978</b>	1.638	336	325	104
Lanaken	<b>2.706</b>	4.519	932	915	280
Maasmechelen	<b>4.313</b>	7.434	1.523	1.368	575
Riemst	<b>1.718</b>	2.835	630	613	169
Tongeren	<b>3.245</b>	5.291	1.141	977	289
Voeren	<b>511</b>	948	144	188	82
Wellen	<b>792</b>	1.250	318	273	55
<b>Provincie Oost-Vlaanderen</b>	<b>154.990</b>	265.996	48.391	48.976	18.289
<i>Arrondissement Aalst</i>	<b>29.319</b>	47.549	10.267	8.937	2.639
Aalst	<b>8.323</b>	13.409	2.871	2.349	746
Denderleeuw	<b>1.979</b>	3.136	691	548	170
Erpe-Mere	<b>2.171</b>	3.527	752	757	175
Geraardsbergen	<b>3.473</b>	5.716	1.194	968	340
Haaltert	<b>1.963</b>	3.088	749	625	147
Herzele	<b>1.941</b>	3.161	705	677	164
Lede	<b>1.838</b>	3.005	675	557	186
Ninove	<b>3.979</b>	6.498	1.359	1.202	357
Sint-Lievens-Houtem	<b>1.042</b>	1.698	389	339	105
Zottegem	<b>2.610</b>	4.311	882	915	249
<i>Arrondissement Dendermonde</i>	<b>21.462</b>	36.512	6.972	6.746	2.491
Berlare	<b>1.623</b>	2.724	545	537	160
Buggenhout	<b>1.562</b>	2.581	521	527	155
Dendermonde	<b>4.888</b>	8.188	1.568	1.426	537
Hamme	<b>2.606</b>	4.605	826	773	383
Laarne	<b>1.317</b>	2.238	426	472	147
Lebbeke	<b>1.997</b>	3.295	683	628	195
Waasmunster	<b>1.212</b>	2.219	336	435	176
Wetteren	<b>2.498</b>	4.154	826	753	244
Wichelen	<b>1.291</b>	2.117	468	402	115
Zelee	<b>2.468</b>	4.391	773	793	379
<i>Arrondissement Eeklo</i>	<b>8.703</b>	14.855	2.708	2.884	956
Assenede	<b>1.524</b>	2.647	480	513	185
Eeklo	<b>2.038</b>	3.391	617	576	197
Kaprijke	<b>701</b>	1.214	210	290	68
Maldegem	<b>2.458</b>	4.265	775	921	279
Sint-Laureins	<b>686</b>	1.217	223	252	93
Zelzate	<b>1.296</b>	2.121	403	332	134

Vaders met kinderen			Moeders met kinderen			Woonplaats Alle administratieve eenheden
1 kind	2 kinderen	3 kinderen en meer	1 kind	2 kinderen	3 kinderen en meer	
869	361	85	1.687	1.069	366	<i>Arrondissement Maaseik</i>
45	26	6	79	66	21	Bocholt
55	14	4	130	65	21	Bree
73	28	6	192	80	34	Dilsen-Stokkem
43	23	6	78	45	16	Hamont-Achel
41	20	4	86	56	28	Hechtel-Eksel
121	45	9	264	161	54	Houthalen-Helchteren
32	14	0	56	45	15	Kinrooi
130	59	13	252	152	55	Lommel
105	35	11	203	133	37	Maaseik
31	21	5	57	62	19	Meeuwen-Gruitrode
69	26	7	91	71	22	Neerpelt
59	15	9	91	61	21	Overpelt
65	35	5	108	72	23	Peer
789	311	61	1.951	1.035	311	<i>Arrondissement Tongeren</i>
42	19	1	97	51	16	Alken
106	41	9	308	178	46	Bilzen
30	18	3	79	35	13	Borgloon
22	9	0	65	28	12	Heers
1	0	0	0	0	0	Herstappe
32	12	3	96	50	10	Hoeselt
38	15	4	90	55	11	Kortesseem
125	44	6	227	140	37	Lanaken
137	56	21	375	181	77	Maasmechelen
71	31	3	121	67	13	Riemst
136	47	10	394	192	59	Tongeren
17	10	1	41	20	8	Voeren
32	9	0	58	38	9	Wellen
8.050	3.271	750	15.863	8.561	2.839	<b>Provincie Oost-Vlaanderen</b>
1.582	566	116	3.232	1.526	454	<i>Arrondissement Aalst</i>
473	155	29	1.066	486	148	Aalst
129	43	5	251	112	30	Denderleeuw
97	37	3	220	101	29	Erpe-Mere
210	79	23	397	192	70	Geraardsbergen
95	26	5	199	95	22	Haaltert
91	36	8	158	82	20	Herzele
97	34	6	175	80	28	Lede
233	90	25	417	219	77	Ninove
55	18	3	86	37	10	Sint-Lievens-Houtem
102	48	9	263	122	20	Zottegem
1.124	395	84	2.110	1.186	354	<i>Arrondissement Dendermonde</i>
86	32	8	146	83	26	Berlare
87	34	5	146	76	11	Buggenhout
293	93	21	562	299	89	Dendermonde
119	58	10	245	152	40	Hamme
70	25	8	95	58	16	Laarne
131	46	6	186	87	35	Lebbeke
48	18	8	101	67	23	Waasmunster
136	41	6	277	163	52	Wetteren
63	21	6	129	65	22	Wichelen
91	27	6	223	136	40	Zelee
454	190	37	853	456	165	<i>Arrondissement Eeklo</i>
69	35	7	132	75	28	Assenede
131	57	12	275	118	55	Eeklo
30	17	5	42	34	5	Kaprijke
109	44	11	168	114	37	Maldegem
24	15	1	40	25	13	Sint-Laureins
91	22	1	196	90	27	Zelzate

**Familiekernen naar het aantal kinderen - Familiekernen met kind(eren)  
minder dan 18 jaar - vervolg**

Woonplaats Alle administratieve eenheden	Totaal		Echtparen met kinderen		
	Familiekernen	Kinderen	1 kind	2 kinderen	3 kinderen en meer
<i>Arrondissement Gent</i>	<b>56.262</b>	98.101	16.347	17.667	7.112
Aalter	<b>2.279</b>	4.053	709	851	303
De Pinte	<b>1.182</b>	2.156	335	470	177
Deinze	<b>3.228</b>	5.529	1.056	1.210	356
Destelbergen	<b>1.923</b>	3.345	554	652	251
Evergem	<b>3.721</b>	6.272	1.215	1.263	399
Gavere	<b>1.445</b>	2.416	496	501	152
Gent	<b>24.007</b>	42.068	6.285	6.098	3.145
Knesselare	<b>888</b>	1.463	320	302	78
Lochristi	<b>2.439</b>	4.266	736	933	313
Lovendegem	<b>1.036</b>	1.777	309	385	105
Melle	<b>1.218</b>	2.112	354	421	148
Merelbeke	<b>2.648</b>	4.631	786	921	354
Moerbeke	<b>648</b>	1.130	205	225	85
Nazareth	<b>1.322</b>	2.329	415	499	159
Nevele	<b>1.332</b>	2.344	425	467	185
Oosterzele	<b>1.625</b>	2.838	509	558	220
Sint-Martens-Latem	<b>938</b>	1.696	242	322	138
Waarschoot	<b>895</b>	1.563	285	306	107
Wachtebeke	<b>777</b>	1.367	242	247	101
Zomergem	<b>896</b>	1.593	273	347	113
Zulte	<b>1.815</b>	3.153	596	689	223
<i>Arrondissement Oudenaarde</i>	<b>13.144</b>	22.927	4.222	4.421	1.617
Brakel	<b>1.479</b>	2.420	537	468	136
Horebeke	<b>206</b>	383	60	88	32
Kluisbergen	<b>710</b>	1.274	214	259	96
Kruishoutem	<b>975</b>	1.743	318	387	135
Lierde	<b>735</b>	1.208	258	250	75
Maarkedal	<b>730</b>	1.339	214	291	113
Oudenaarde	<b>3.162</b>	5.390	1.065	1.084	359
Ronse	<b>2.757</b>	5.065	749	698	397
Wortegem-Petegem	<b>740</b>	1.276	275	283	93
Zingem	<b>756</b>	1.300	240	276	90
Zwalm	<b>894</b>	1.529	292	337	91
<i>Arrondissement Sint-Niklaas</i>	<b>26.100</b>	46.052	7.875	8.321	3.474
Beveren	<b>5.354</b>	9.323	1.598	1.762	659
Kruikebeke	<b>1.688</b>	2.879	527	553	201
Lokeren	<b>4.360</b>	7.810	1.347	1.316	633
Sint-Gillis-Waas	<b>2.120</b>	3.795	671	745	301
Sint-Niklaas	<b>7.475</b>	13.329	2.115	2.278	1.031
Stekene	<b>1.998</b>	3.404	644	700	210
Temse	<b>3.105</b>	5.512	973	967	439
<b>Provincie Vlaams-Brabant</b>	<b>117.750</b>	206.563	34.026	37.434	15.243
<i>Arrondissement Halle-Vilvoorde</i>	<b>67.540</b>	118.084	18.831	21.213	8.355
Affligem	<b>1.301</b>	2.200	427	458	137
Asse	<b>3.301</b>	5.720	907	1.037	362
Beersel	<b>2.870</b>	5.113	739	874	365
Bever	<b>241</b>	417	73	69	32
Dilbeek	<b>4.486</b>	7.811	1.151	1.395	508
Drogenbos	<b>610</b>	1.029	143	140	53
Galmaarden	<b>948</b>	1.562	333	290	83
Gooik	<b>1.070</b>	1.849	345	406	119
Grimbergen	<b>3.776</b>	6.349	1.022	1.147	402
Halle	<b>3.962</b>	6.820	1.083	1.131	448
Herne	<b>727</b>	1.269	215	241	96
Hoeilaart	<b>1.237</b>	2.250	315	399	176
Kampenhout	<b>1.314</b>	2.351	374	442	194
Kapelle-op-den-Bos	<b>986</b>	1.684	306	331	119



Vaders met kinderen			Moeders met kinderen			Woonplaats Alle administratieve eenheden
1 kind	2 kinderen	3 kinderen en meer	1 kind	2 kinderen	3 kinderen en meer	
2.998	1.353	322	6.069	3.241	1.153	<i>Arrondissement Gent</i>
87	34	7	148	103	37	Aalter
36	22	4	72	52	14	De Pinte
116	47	6	250	136	51	Deinze
114	40	9	181	93	29	Destelbergen
188	66	15	343	176	56	Evergem
71	32	7	109	52	25	Gavere
1.552	709	193	3.568	1.756	701	Gent
40	23	3	63	50	9	Knesselare
128	48	8	155	95	23	Lochristi
73	23	6	72	50	13	Lovendegem
66	28	6	111	71	13	Melle
116	55	12	229	143	32	Merelbeke
32	12	2	50	30	7	Moerbeke
37	29	7	97	57	22	Nazareth
57	29	1	76	74	18	Nevele
70	40	8	133	63	24	Oosterzele
40	27	7	92	53	17	Sint-Martens-Latem
34	19	6	79	38	21	Waarschoot
41	16	8	60	50	12	Wachtebeke
25	20	4	64	38	12	Zomergem
75	34	3	117	61	17	Zulte
653	259	78	1.045	624	225	<i>Arrondissement Oudenaarde</i>
86	34	7	130	57	24	Brakel
7	2	2	6	7	2	Horebeke
34	13	7	48	24	15	Kluisbergen
27	13	4	51	30	10	Kruishoutem
45	10	5	60	26	6	Lierde
28	12	3	33	27	9	Maarkedal
129	56	5	254	168	42	Oudenaarde
190	78	35	320	203	87	Ronse
25	14	2	28	14	6	Wortegem-Petegem
46	12	4	50	27	11	Zingem
36	15	4	65	41	13	Zwalm
1.239	508	113	2.554	1.528	488	<i>Arrondissement Sint-Niklaas</i>
269	131	17	499	325	94	Beveren
110	44	9	144	73	27	Kruibeke
182	62	19	473	244	84	Lokeren
77	38	9	140	99	40	Sint-Gillis-Waas
376	141	42	840	495	157	Sint-Niklaas
100	36	5	161	112	30	Stekene
125	56	12	297	180	56	Temse
6.123	3.244	731	11.886	6.872	2.191	<b>Provincie Vlaams-Brabant</b>
3.770	2.106	440	7.212	4.299	1.314	<i>Arrondissement Halle-Vilvoorde</i>
51	24	6	116	66	16	Affligem
173	101	23	411	206	81	Asse
170	117	27	298	217	63	Beersel
21	8	2	21	13	2	Bever
268	150	37	537	343	97	Dilbeek
53	25	9	103	69	15	Drogenbos
47	23	6	94	54	18	Galmaarden
52	24	7	63	36	18	Gooik
257	118	20	514	232	64	Grimbergen
322	136	30	473	246	93	Halle
40	17	1	66	38	13	Herne
72	47	17	106	84	21	Hoeilaart
75	34	8	103	57	27	Kamphenhout
48	22	4	93	51	12	Kapelle-op-den-Bos

**Familiekernen naar het aantal kinderen - Familiekernen met kind(eren)  
minder dan 18 jaar - vervolg**

Woonplaats Alle administratieve eenheden	Totaal		Echtparen met kinderen		
	Familiekernen	Kinderen	1 kind	2 kinderen	3 kinderen en meer
Kraainem	1.589	2.928	425	473	274
Lennik	990	1.719	314	335	121
Liedekerke	1.351	2.138	479	398	104
Linkebeek	632	1.138	128	167	78
Londerzeel	1.908	3.349	563	709	241
Machelen	1.477	2.571	416	388	186
Meise	2.330	4.083	677	785	276
Merchtem	1.687	2.977	459	652	202
Opwijk	1.376	2.387	467	462	177
Overijse	2.878	5.189	772	985	423
Pepingen	511	924	149	194	69
Roosdaal	1.260	2.179	414	415	165
Sint-Genesius-Rode	2.287	4.239	539	695	353
Sint-Pieters-Leeuw	3.691	6.317	1.016	1.072	417
Steenokkerzeel	1.208	2.107	354	376	153
Ternat	1.739	2.967	527	580	189
Vilvoorde	4.464	7.979	1.151	1.198	612
Wemmel	1.700	2.833	435	465	164
Wezembeek-Oppem	1.740	3.298	433	555	318
Zaventem	3.347	5.854	905	1.039	396
Zemst	2.546	4.484	775	910	343
<i>Arrondissement Leuven</i>	<b>50.210</b>	88.479	15.195	16.221	6.888
Aarschot	2.860	4.754	910	919	269
Begijnendijk	1.055	1.759	372	399	104
Bekkevoort	629	1.117	212	211	91
Bertem	1.072	1.995	276	408	164
Bierbeek	950	1.778	269	339	168
Boortmeerbeek	1.336	2.340	413	437	186
Boutersem	871	1.568	269	316	122
Diest	2.344	4.031	760	700	302
Geetbets	628	1.006	238	212	54
Glabbeek	562	992	191	199	83
Haacht	1.535	2.785	437	558	219
Herent	2.231	4.194	594	777	402
Hoegaarden	703	1.225	215	224	98
Holsbeek	1.068	1.956	318	377	172
Huldenberg	1.119	2.007	321	401	157
Keerbergen	1.422	2.550	418	493	209
Kortenaken	796	1.306	307	273	83
Kortenberg	2.106	3.710	587	685	271
Landen	1.532	2.509	558	409	156
Leuven	8.597	15.546	2.327	2.443	1.347
Lintar	785	1.308	279	242	95
Lubbeek	1.542	2.821	475	544	250
Oud-Heverlee	1.234	2.365	326	424	247
Rotselaar	1.744	3.181	511	593	288
Scherpenheuvel-Zichem	2.246	3.660	809	737	203
Tervuren	2.481	4.618	628	842	430
Tielt-Winge	1.142	2.004	364	429	131
Tienen	3.149	5.327	958	810	353
Tremelo	1.609	2.660	546	546	161
Zoutleeuw	862	1.407	307	274	73
<b>Provincie West-Vlaanderen</b>	<b>127.689</b>	223.656	39.537	42.845	16.724
<i>Arrondissement Brugge</i>	<b>29.830</b>	51.424	9.042	9.592	3.684
Beernem	1.644	2.890	527	641	216
Blanckenberge	1.751	2.820	513	402	141
Brugge	12.606	21.737	3.681	3.643	1.603
Damme	1.298	2.345	399	478	203

Vaders met kinderen			Moeders met kinderen			Woonplaats Alle administratieve eenheden
1 kind	2 kinderen	3 kinderen en meer	1 kind	2 kinderen	3 kinderen en meer	
68	39	9	161	108	32	Kraainem
55	29	6	68	49	13	Lennik
76	23	3	172	79	17	Liedekerke
44	38	9	76	80	12	Linkebeek
84	42	4	140	96	29	Londerzeel
107	49	10	179	110	32	Machelen
97	72	10	212	150	51	Meise
75	31	7	138	100	23	Merchtem
50	33	4	94	70	19	Opwijk
134	78	24	267	134	61	Overijse
24	22	0	29	16	8	Pepingen
52	34	5	102	56	17	Roosdaal
105	96	22	240	172	65	Sint-Genesius-Rode
225	135	20	458	279	69	Sint-Pieters-Leeuw
74	37	7	107	83	17	Steenokkerzeel
96	51	7	161	104	24	Ternat
308	161	38	572	308	116	Vilvoorde
113	64	11	282	132	34	Wemmel
41	66	12	172	100	43	Wezembeek-Opem
188	89	18	391	254	67	Zaventem
105	71	17	193	107	25	Zemst
2.353	1.138	291	4.674	2.573	877	<i>Arrondissement Leuven</i>
135	53	15	330	178	51	Aarschot
44	23	4	73	31	5	Begijnendijk
26	14	3	41	25	6	Bekkevoort
53	23	11	66	50	21	Bertem
39	31	8	45	33	18	Bierbeek
60	32	6	116	63	23	Boortmeerbeek
34	19	7	54	33	17	Boutersem
114	38	5	250	129	46	Diest
32	8	4	51	25	4	Geetbets
19	12	2	33	18	5	Glabbeek
51	35	6	125	75	29	Haacht
83	38	18	163	119	37	Herent
44	23	3	59	26	11	Hoegaarden
36	26	8	69	47	15	Holsbeek
50	39	7	85	43	16	Huldenberg
60	26	11	114	64	27	Keerbergen
36	18	3	53	19	4	Kortenaken
113	60	10	200	142	38	Kortenberg
76	34	10	172	90	27	Landen
464	229	71	1.020	494	202	Leuven
38	14	3	76	32	6	Linter
63	35	10	79	66	20	Lubbeek
47	23	8	73	59	27	Oud-Heverlee
82	44	7	115	74	30	Rotselaar
102	53	5	207	110	20	Scherpenheuvel-Zichem
97	73	16	220	132	43	Tervuren
46	13	6	87	48	18	Tielt-Winge
184	53	18	463	230	80	Tienen
84	34	2	140	82	14	Tremelo
41	15	4	95	36	17	Zoutleeuw
5.703	2.175	520	11.408	6.439	2.338	<b>Provincie West-Vlaanderen</b>
1.533	601	122	3.071	1.650	535	<i>Arrondissement Brugge</i>
63	28	3	92	60	14	Beernem
157	45	11	283	154	45	Blankenberge
747	289	71	1.497	791	284	Brugge
58	14	3	74	58	11	Damme

**Familiekernen naar het aantal kinderen - Familiekernen met kind(eren)  
minder dan 18 jaar - vervolg**

Woonplaats Alle administratieve eenheden	Totaal		Echtparen met kinderen		
	Familiekernen	Kinderen	1 kind	2 kinderen	3 kinderen en meer
Jabbeke	1.663	2.974	508	643	236
Knokke-Heist	3.183	5.324	903	1.040	307
Oostkamp	2.491	4.377	767	890	333
Torhout	2.176	3.621	791	717	236
Zedelgem	2.685	4.762	833	1.033	361
Zuienkerke	333	574	120	105	48
<i>Arrondissement Diksmuide</i>	<b>5.594</b>	10.122	1.741	2.030	851
Diksmuide	1.787	3.299	495	633	290
Houthulst	1.062	1.942	346	381	171
Koekelare	977	1.652	328	340	107
Kortemark	1.364	2.425	466	517	189
Lo-Reninge	404	804	106	159	94
<i>Arrondissement Ieper</i>	<b>12.178</b>	22.194	3.666	4.155	1.917
Heuvelland	1.027	1.907	299	327	183
Ieper	3.985	7.165	1.192	1.328	599
Langemark-Poelkapelle	972	1.762	312	357	154
Mesen	118	201	34	34	10
Poperinge	2.226	4.191	642	784	381
Vleteren	420	799	117	142	84
Wervik	1.995	3.570	615	660	278
Zonnebeke	1.435	2.599	455	523	228
<i>Arrondissement Kortrijk</i>	<b>32.050</b>	56.568	10.163	11.060	4.368
Anzegem	1.663	2.949	555	636	239
Avelgem	1.068	1.837	359	341	140
Deerlijk	1.342	2.326	462	502	174
Harelbeke	3.012	5.118	1.021	1.074	340
Kortrijk	8.015	14.520	2.289	2.576	1.226
Kuurne	1.470	2.562	490	538	179
Lendeledede	610	1.071	212	233	85
Menen	3.717	6.480	1.121	1.075	478
Spiere-Helkijn	265	484	67	80	41
Waregem	4.331	7.602	1.441	1.581	584
Wevelgem	3.784	6.747	1.206	1.374	521
Zwevegem	2.773	4.872	940	1.050	361
<i>Arrondissement Oostende</i>	<b>15.270</b>	25.874	4.413	4.299	1.639
Bredene	1.803	3.019	574	513	178
De Haan	1.182	1.972	354	340	123
Gistel	1.465	2.599	443	508	192
Ichtegem	1.633	2.786	588	557	172
Middelkerke	1.654	2.859	445	488	204
Oostende	6.489	10.846	1.659	1.561	624
Oudenburg	1.044	1.793	350	332	146
<i>Arrondissement Roeselare</i>	<b>16.340</b>	28.625	5.244	5.938	2.107
Hoogdele	1.196	2.181	362	454	204
Ingelmunster	1.232	2.128	423	488	124
Izegem	2.968	5.032	1.018	1.029	322
Ledegem	1.094	1.917	364	427	139
Lichtervelde	1.011	1.758	325	396	132
Moorslede	1.173	2.147	364	440	193
Roeselare	6.374	11.096	1.990	2.209	783
Staden	1.292	2.366	398	495	210
<i>Arrondissement Tielt</i>	<b>10.484</b>	18.416	3.525	3.948	1.382
Ardoeie	1.046	1.833	347	388	137
Dentergem	977	1.714	336	378	129
Meulebeke	1.326	2.313	464	482	177
Oostrozebeke	941	1.603	322	395	97
Pittem	787	1.400	263	299	112
Ruiselede	584	1.048	182	227	88

Vaders met kinderen			Moeders met kinderen			Woonplaats Alle administratieve eenheden
1 kind	2 kinderen	3 kinderen en meer	1 kind	2 kinderen	3 kinderen en meer	
52	34	5	105	58	22	Jabbeke
165	77	11	425	203	52	Knokke-Heist
107	33	6	203	115	37	Oostkamp
76	31	6	188	110	21	Torhout
91	44	5	182	91	45	Zedelgem
17	6	1	22	10	4	Zuienkerke
186	71	21	385	212	97	<i>Arrondissement Diksmuide</i>
67	20	9	145	85	43	Diksmuide
34	18	5	55	40	12	Houthulst
42	15	2	87	36	20	Koekelare
33	16	2	82	41	18	Kortemark
10	2	3	16	10	4	Lo-Reninge
541	202	61	820	564	252	<i>Arrondissement Ieper</i>
55	24	8	70	42	19	Heuvelland
180	60	16	313	211	86	Ieper
36	8	7	56	28	14	Langemark-Poelkapelle
11	4	1	9	12	3	Mesen
93	39	12	118	99	58	Poperinge
14	9	1	24	24	5	Vleteren
99	40	10	156	95	42	Wervik
53	18	6	74	53	25	Zonnebeke
1.196	469	114	2.662	1.463	555	<i>Arrondissement Kortrijk</i>
57	15	3	73	71	14	Anzegem
45	15	4	92	57	15	Avelgem
38	13	5	81	51	16	Deerlijk
123	49	10	248	117	30	Harelbeke
310	129	30	819	454	182	Kortrijk
49	19	6	102	60	27	Kuurne
19	7	1	29	18	6	Lendelede
182	80	18	447	217	99	Menen
17	7	3	23	19	8	Spiere-Helkijn
119	42	13	324	175	52	Waregem
149	54	10	254	144	72	Wevelgem
88	39	11	170	80	34	Zwevegem
1.006	347	72	2.026	1.073	395	<i>Arrondissement Oostende</i>
138	41	8	189	115	47	Bredene
58	36	5	161	79	26	De Haan
66	32	4	120	70	30	Gistel
85	18	4	100	77	32	Ichtegem
122	45	6	199	105	40	Middelkerke
484	158	42	1.176	576	209	Oostende
53	17	3	81	51	11	Oudenburg
592	211	55	1.196	751	246	<i>Arrondissement Roeselare</i>
39	11	1	68	42	15	Hooglede
34	16	5	63	59	20	Ingelmunster
113	41	11	246	138	50	Izegem
38	11	4	58	39	14	Ledegem
38	12	2	63	37	6	Lichtervelde
33	9	7	69	42	16	Moorslede
256	98	22	564	344	108	Roeselare
41	13	3	65	50	17	Staden
340	141	38	616	360	134	<i>Arrondissement Tielt</i>
36	18	4	65	37	14	Ardoois
30	13	1	50	32	8	Dentergem
48	20	6	73	40	16	Meulebeke
31	8	5	53	24	6	Oostrozebeke
15	7	3	47	29	12	Pittem
27	12	0	22	18	8	Ruiselede

**Familiekernen naar het aantal kinderen - Familiekernen met kind(eren)  
minder dan 18 jaar - vervolg**

Woonplaats Alle administratieve eenheden	Totaal		Echtparen met kinderen		
	Familiekernen	Kinderen	1 kind	2 kinderen	3 kinderen en meer
Tielt	2.123	3.792	695	769	304
Wielsbeke	1.147	2.011	393	429	143
Wingene	1.553	2.702	523	581	195
<i>Arrondissement Veurne</i>	<b>5.943</b>	10.433	1.743	1.823	776
Alveringem	597	1.163	162	213	123
De Panne	971	1.640	245	268	100
Koksijde	1.830	3.118	567	562	217
Nieuwpoort	1.096	1.919	336	288	133
Veurne	1.449	2.593	433	492	203
<i>WaaIs Gewest</i>	<b>417.874</b>	730.380	106.996	104.337	51.706
<b>Provincie Waals-Brabant</b>	<b>45.216</b>	81.605	11.106	12.569	6.668
<i>Arrondissement Nijvel</i>	<b>45.216</b>	81.605	11.106	12.569	6.668
Bevekom	810	1.470	223	230	132
Eigenbrakel	4.640	8.002	1.186	1.332	532
Kasteelbrakel	1.226	2.152	291	365	150
Chastre	900	1.697	213	257	145
Chaumont-Gistoux	1.408	2.652	309	428	239
Court-Saint-Etienne	1.203	2.218	282	332	197
Genepiën	1.799	3.258	448	526	255
Graven	1.564	2.892	377	476	258
Hélécine	342	584	101	94	35
Incourt	587	1.064	152	191	82
Itter	732	1.298	188	209	94
Geldenaken	1.504	2.772	346	381	252
Terhulpen	874	1.576	217	259	137
Lasne	1.719	3.204	432	499	311
Mont-Saint-Guibert	841	1.541	203	218	141
Nijvel	2.718	4.639	683	657	306
Orp-Jauche	971	1.754	244	250	154
Ottignies-Louvain-la-Neuve	3.561	6.802	797	911	675
Perwijs	949	1.731	249	259	153
Ramillies	765	1.429	182	225	129
Rebecq	1.317	2.338	318	352	165
Rixensart	2.589	4.708	608	717	421
Tubeke	2.716	4.735	727	669	323
Villers-la-Ville	1.246	2.240	329	345	181
Walhain	747	1.389	183	220	124
Waterloo	3.587	6.512	880	1.145	539
Waver	3.901	6.948	938	1.022	538
<b>Provincie Henegouwen</b>	<b>160.041</b>	272.469	41.851	35.865	16.763
<i>Arrondissement Aat</i>	<b>9.957</b>	16.783	2.720	2.422	957
Aat	3.279	5.440	878	765	279
Beloeil	1.640	2.749	460	353	159
Bernissart	1.499	2.498	413	338	144
Brugellette	431	751	104	96	52
Chièvres	777	1.318	224	197	71
Elzele	658	1.162	171	196	76
Vloesberg	382	647	105	112	43
Frasnes-lez-Anvaing	1.291	2.218	365	365	133
<i>Arrondissement Charleroi</i>	<b>52.374</b>	89.561	13.508	10.932	5.623
Aiseau-Presles	1.389	2.435	408	337	163
Chapelle-lez-Herlaimont	1.841	3.128	489	454	181
Charleroi	24.227	41.486	5.841	4.385	2.539
Châtelet	4.438	7.371	1.210	882	441
Courcelles	3.822	6.620	953	859	438
Farciennes	1.497	2.661	426	320	183
Fleurus	2.820	4.795	794	636	310
Fontaine-l'Evêque	2.123	3.553	587	444	213

Vaders met kinderen			Moeders met kinderen			Woonplaats Alle administratieve eenheden
1 kind	2 kinderen	3 kinderen en meer	1 kind	2 kinderen	3 kinderen en meer	
60	29	11	148	74	33	Tielt
34	13	4	64	52	15	Wielsbeke
59	21	4	94	54	22	Wingene
309	133	37	632	366	124	<i>Arrondissement Veurne</i>
22	17	5	27	22	6	Alveringem
61	25	8	165	79	20	De Panne
87	31	7	209	115	35	Koksijde
66	28	9	129	73	34	Nieuwpoort
73	32	8	102	77	29	Veurne
28.730	13.240	3.847	62.176	33.011	13.831	<i>WaaIs Gewest</i>
2.947	1.689	423	5.497	3.143	1.174	<b>Provincie Waals-Brabant</b>
2.947	1.689	423	5.497	3.143	1.174	<i>Arrondissement Nijvel</i>
45	39	6	70	53	12	Bevekom
343	178	38	581	346	104	Eigenbrakel
111	54	12	144	64	35	Kasteelbrakel
54	29	11	105	55	31	Chastre
77	57	12	145	107	34	Chaumont-Gistoux
80	51	13	143	73	32	Court-Saint-Etienne
112	70	20	208	113	47	Genepiën
99	66	9	150	82	47	Graven
29	17	1	30	26	9	Hélicine
44	17	5	49	30	17	Incourt
46	44	6	82	37	26	Itter
104	42	13	203	108	55	Geldenaken
46	28	3	109	60	15	Terhulpen
85	72	13	169	105	33	Lasne
59	36	10	91	62	21	Mont-Saint-Guibert
204	88	26	451	221	82	Nijvel
69	31	14	125	61	23	Orp-Jauche
179	108	36	474	265	116	Ottignies-Louvain-la-Neuve
52	41	7	94	69	25	Perwijs
57	35	11	65	42	19	Ramillies
103	54	14	178	97	36	Rebecq
162	100	23	317	192	49	Rixensart
230	106	28	336	219	78	Tubeke
87	45	13	139	73	34	Villers-la-Ville
44	27	12	78	43	16	Walhain
183	112	30	370	251	77	Waterloo
243	142	37	591	289	101	Waver
11.595	4.916	1.507	27.078	14.275	6.191	<b>Provincie Henegouwen</b>
816	345	112	1.493	771	321	<i>Arrondissement Aat</i>
262	113	40	564	272	106	Aat
146	63	15	252	142	50	Beloëil
127	39	16	248	117	57	Bernissart
39	14	5	69	35	17	Brugellette
60	31	12	98	62	22	Chièvres
49	29	6	69	43	19	Elzele
29	10	5	50	20	8	Vloesberg
104	46	13	143	80	42	Frasnes-lez-Anvaing
3.487	1.409	489	9.607	4.996	2.323	<i>Arrondissement Charleroi</i>
69	36	13	195	114	54	Aiseau-Presles
139	65	21	274	150	68	Chapelle-lez-Herlaimont
1.615	594	237	5.137	2.595	1.284	Charleroi
287	87	32	888	411	200	Châtelet
279	115	34	634	351	159	Courcelles
69	48	19	224	144	64	Farciennes
189	76	25	435	247	108	Fleurus
129	69	18	370	218	75	Fontaine-l'Évêque

**Familiekernen naar het aantal kinderen - Familiekernen met kind(eren)  
minder dan 18 jaar - vervolg**

Woonplaats Alle administratieve eenheden	Totaal		Echtparen met kinderen		
	Familiekernen	Kinderen	1 kind	2 kinderen	3 kinderen en meer
Gerpennes	1.485	2.424	466	398	140
Les Bons Villers	1.166	2.017	320	327	147
Manage	2.888	4.962	770	650	322
Montigny-le-Tilleul	1.162	1.905	339	306	103
Pont-à-Celles	2.075	3.616	553	591	236
Seneffe	1.441	2.588	352	343	207
<i>Arrondissement Bergen</i>	<b>31.056</b>	52.189	7.636	6.415	2.799
Boussu	2.601	4.418	632	518	246
Colfontaine	2.599	4.538	614	509	257
Dour	2.080	3.521	554	457	209
Frameries	2.588	4.276	668	508	211
Hensies	832	1.416	226	205	95
Honnelles	600	1.024	156	155	69
Jurbeke	1.289	2.192	317	350	117
Lens	481	826	132	117	38
Bergen	11.110	18.602	2.437	2.043	935
Quaregnon	2.407	4.015	670	508	218
Quévy	944	1.590	271	263	94
Quiévrain	812	1.366	225	175	87
Saint-Ghislain	2.713	4.405	734	607	223
<i>Arrondissement Moeskroen</i>	<b>8.638</b>	14.990	2.347	2.197	1.017
Komen-Waasten	2.187	3.844	579	626	268
Moeskroen	6.451	11.146	1.768	1.571	749
<i>Arrondissement Zinnik</i>	<b>22.444</b>	38.349	5.997	5.381	2.433
's Gravenbrakel	2.566	4.507	633	687	307
Ecaussinnes	1.263	2.189	319	257	156
Edingen	1.407	2.413	368	341	153
La Louvière	9.835	16.490	2.793	2.218	965
Le Roeulx	1.037	1.763	290	283	110
Lessen	2.201	3.799	554	480	256
Opzullik	1.051	1.826	263	326	125
Zinnik	3.084	5.362	777	789	361
<i>Arrondissement Thuin</i>	<b>18.403</b>	31.331	5.156	4.357	2.017
Anderlues	1.442	2.389	421	302	151
Beaumont	870	1.480	227	241	86
Binche	3.973	6.494	1.169	912	344
Chimay	1.240	2.338	291	317	203
Erquelines	1.224	2.089	336	251	144
Estinnes	950	1.644	252	231	111
Froidchapelle	429	787	105	103	67
Ham-sur-Heure-Nalinnes	1.642	2.777	464	445	188
Lobbès	684	1.155	208	167	78
Merbes-le-Château	545	935	156	128	65
Momignies	661	1.231	152	130	99
Morlanwelz	2.370	3.972	677	569	231
Sivry-Rance	564	992	139	143	63
Thuin	1.809	3.048	559	418	187
<i>Arrondissement Doornik</i>	<b>17.169</b>	29.266	4.487	4.161	1.917
Antoing	953	1.559	236	199	92
Brunehaut	968	1.655	261	281	117
Celles	685	1.217	184	212	99
Estaimpuis	1.238	2.121	361	339	151
Leuze-en-Hainaut	1.600	2.740	428	382	191
Mont-de-l'Enclus	391	666	131	123	44
Pecq	653	1.140	194	186	74
Péruwelz	2.119	3.599	553	482	219
Rumes	604	995	191	158	69
Doornik	7.958	13.574	1.948	1.799	861



Vaders met kinderen			Moeders met kinderen			Woonplaats Alle administratieve eenheden
1 kind	2 kinderen	3 kinderen en meer	1 kind	2 kinderen	3 kinderen en meer	
80	38	8	210	112	33	Gerpinnes
93	26	13	138	73	29	Les Bons Villers
220	87	29	453	248	109	Manage
74	37	4	186	81	32	Montigny-le-Tilleul
133	63	19	262	161	57	Pont-à-Celles
111	68	17	201	91	51	Seneffe
2.316	931	285	6.029	3.216	1.429	<i>Arrondissement Bergen</i>
186	88	33	509	260	129	Boussu
192	72	33	492	283	147	Colfontaine
184	67	20	341	162	86	Dour
197	74	23	550	229	128	Frameries
66	23	5	124	62	26	Hensies
53	30	5	83	40	9	Honnelles
80	38	3	199	135	50	Jurbeke
32	22	7	67	42	24	Lens
846	329	93	2.484	1.358	585	Bergen
144	59	18	432	246	112	Quaregnon
70	33	11	114	74	14	Quévy
66	22	13	129	71	24	Quiévrain
200	74	21	505	254	95	Saint-Ghislain
624	271	68	1.209	624	281	<i>Arrondissement Moeskroen</i>
179	72	16	247	144	56	Komen-Waasten
445	199	52	962	480	225	Moeskroen
1.607	745	190	3.428	1.889	774	<i>Arrondissement Zinnik</i>
184	113	29	349	197	67	's Gravenbrakel
115	49	9	184	125	49	Ecaussinnes
110	64	10	199	115	47	Edingen
609	263	86	1.675	851	375	La Louvière
64	29	9	141	83	28	Le Roeulx
213	94	21	331	172	80	Lessen
84	44	7	117	65	20	Opzullik
228	89	19	432	281	108	Zinnik
1.351	604	195	2.751	1.401	571	<i>Arrondissement Thuin</i>
115	50	13	243	110	37	Anderlues
62	27	8	125	63	31	Beaumont
311	119	47	649	292	130	Binche
73	39	13	171	86	47	Chimay
112	41	11	185	96	48	Erquelinnes
76	25	12	147	68	28	Estinnes
37	15	6	53	31	12	Froidchapelle
104	53	13	213	131	31	Ham-sur-Heure-Nalinnes
70	30	4	71	40	16	Lobbès
47	21	5	67	35	21	Merbes-le-Château
57	29	18	98	48	30	Momignies
151	66	19	383	211	63	Morlanwelz
27	24	3	89	52	24	Sivry-Rance
109	65	23	257	138	53	Thuin
1.394	611	168	2.561	1.378	492	<i>Arrondissement Doornik</i>
100	46	7	168	79	26	Antoing
85	32	8	111	56	17	Brunehaut
50	19	4	68	37	12	Celles
91	32	11	145	81	27	Estaimpuis
122	70	21	229	114	43	Leuze-en-Hainaut
22	14	5	31	14	7	Mont-de-l'Enclus
56	26	5	52	45	15	Pecq
196	95	20	312	172	70	Péruwelz
44	15	6	83	33	5	Rumes
628	262	81	1.362	747	270	Doornik

**Familiekernen naar het aantal kinderen - Familiekernen met kind(eren)  
minder dan 18 jaar - vervolg**

Woonplaats Alle administratieve eenheden	Totaal		Echtparen met kinderen		
	Familiekernen	Kinderen	1 kind	2 kinderen	3 kinderen en meer
<b>Provincie Luik</b>	<b>124.365</b>	216.859	31.746	31.454	15.242
<i>Arrondissement Hoei</i>	<b>13.116</b>	22.840	3.358	3.211	1.626
Amay	1.634	2.812	423	336	194
Anthisnes	511	886	136	142	60
Burdinne	353	643	87	101	48
Clavier	546	972	162	138	79
Engis	761	1.283	190	153	75
Ferrières	548	1.000	150	142	90
Hamoir	423	743	112	102	55
Héron	580	1.063	137	162	69
Hoei	2.255	3.924	456	442	284
Marchin	698	1.198	187	166	71
Modave	514	869	133	153	51
Nandrin	725	1.287	205	233	105
Ouffet	335	562	99	92	42
Tinlot	304	548	80	94	44
Verlaine	492	881	152	155	69
Villers-Le-Bouillet	801	1.381	211	204	102
Wanze	1.636	2.788	438	396	188
<i>Arrondissement Luik</i>	<b>68.855</b>	117.711	17.508	15.862	7.648
Ans	3.284	5.430	944	760	332
Awans	1.071	1.816	282	310	106
Aywaille	1.297	2.268	321	304	167
Bitsingen	1.030	1.768	280	287	125
Beyne-Heusay	1.538	2.614	406	384	180
Blégny	1.658	2.853	452	499	197
Chaufontaine	2.379	4.110	603	679	272
Comblain-au-Pont	657	1.118	172	153	63
Dalhem	809	1.456	223	276	110
Esneux	1.569	2.628	398	398	151
Flémalle	3.174	5.252	838	634	291
Fléron	1.885	3.223	521	462	222
Grâce-Hollogne	2.769	4.680	777	706	310
Herstal	4.395	7.491	1.157	1.014	475
Juprelle	1.004	1.733	288	302	120
Luik	19.488	33.669	4.404	3.642	2.290
Neupré	1.151	1.924	321	360	115
Oupeye	2.929	4.990	764	730	319
Saint-Nicolas	2.823	4.706	818	687	276
Seraing	7.219	12.125	1.714	1.466	649
Soumagne	1.975	3.402	569	540	253
Sprimont	1.678	3.037	417	480	247
Trooz	983	1.724	251	250	130
Wezet	2.090	3.694	588	539	248
<i>Arrondissement Verviers</i>	<b>33.603</b>	61.282	8.422	10.013	4.941
Aubel	506	976	118	170	98
Baelen	523	983	127	196	77
Dison	1.861	3.448	428	423	241
Herve	2.112	3.858	569	655	341
Jalhay	1.059	1.918	284	318	166
Lierneux	388	703	119	104	64
Limburg	721	1.304	157	227	101
Malmedy	1.400	2.550	383	473	209
Olné	489	880	126	155	70
Pepinster	1.280	2.320	288	317	200
Plombières	1.192	2.175	319	424	176
Spa	1.200	2.115	259	290	132
Stavelot	815	1.475	207	231	123

Vaders met kinderen			Moeders met kinderen			Woonplaats Alle administratieve eenheden
1 kind	2 kinderen	3 kinderen en meer	1 kind	2 kinderen	3 kinderen en meer	
8.317	3.822	1.096	19.024	9.645	4.019	<b>Provincie Luik</b>
1.116	510	141	1.805	961	388	<i>Arrondissement Hoei</i>
162	61	11	254	126	67	Amay
49	31	5	51	29	8	Anthignes
26	19	10	37	21	4	Burdinne
47	20	8	46	25	21	Clavier
90	23	6	127	65	32	Engis
36	21	4	54	39	12	Ferrières
23	15	4	64	36	12	Hamoir
53	19	12	66	40	22	Héron
216	91	28	447	206	85	Hoei
58	37	10	87	63	19	Marchin
62	23	4	42	34	12	Modave
37	31	7	64	36	7	Nandrin
28	10	0	41	19	4	Ouffet
22	10	4	29	14	7	Tinlot
29	13	2	29	28	15	Verlaine
56	23	9	115	65	16	Villers-Le-Bouillet
122	63	17	252	115	45	Wanze
4.767	2.114	622	12.187	5.740	2.407	<i>Arrondissement Luik</i>
195	92	18	565	278	100	Ans
67	38	9	152	82	25	Awans
116	62	13	185	92	37	Aywaille
79	35	8	132	59	25	Bitsingen
100	61	14	245	105	43	Beyne-Heusay
105	53	9	197	110	36	Blégny
153	65	21	342	176	68	Chaufontaine
52	29	8	103	56	21	Comblain-au-Pont
47	27	4	64	41	17	Dalhem
120	71	20	247	124	40	Esneux
260	106	29	601	284	131	Flémalle
109	51	12	297	150	61	Fléron
204	79	25	416	178	74	Grâce-Hollogne
283	123	34	797	348	164	Herstal
73	28	9	105	59	20	Juprelle
1.338	563	200	4.328	1.910	813	Luik
70	42	10	151	63	19	Neupré
216	84	27	462	231	96	Oupeye
176	50	24	470	231	91	Saint-Nicolas
554	203	69	1.519	706	339	Seraing
136	70	13	230	120	44	Soumagne
110	74	21	180	119	30	Sprimont
77	38	8	138	57	34	Trooz
127	70	17	261	161	79	Wezet
1.807	910	245	3.881	2.363	1.021	<i>Arrondissement Verviers</i>
20	10	3	42	32	13	Aubel
25	22	3	31	29	13	Baelen
104	70	22	273	194	106	Dison
117	52	14	204	104	56	Herve
70	33	9	90	71	18	Jalhay
17	10	6	38	20	10	Lierneux
54	34	4	79	48	17	Limburg
62	39	6	117	83	28	Malmedy
29	17	0	53	22	17	Olne
99	55	14	165	116	26	Pepinster
55	27	5	102	62	22	Plombières
90	38	18	213	112	48	Spa
55	30	10	85	52	22	Stavelot

**Familiekernen naar het aantal kinderen - Familiekernen met kind(eren)  
minder dan 18 jaar - vervolg**

Woonplaats Alle administratieve eenheden	Totaal		Echtparen met kinderen		
	Familiekernen	Kinderen	1 kind	2 kinderen	3 kinderen en meer
Stoumont	359	648	101	99	54
Theux	1.565	2.837	368	431	244
Thimister-Clermont	746	1.448	192	262	146
Trois-Ponts	326	570	85	100	42
Verviers	6.476	11.961	1.381	1.404	906
Weismes	824	1.555	195	309	128
Welkenraedt	1.108	1.953	323	316	152
<b>waarvan Duitstalige Gemeenschap</b>	<b>8.653</b>	<b>15.605</b>	<b>2.393</b>	<b>3.109</b>	<b>1.271</b>
Amel	629	1.239	149	267	136
Büllingen	631	1.250	159	230	147
Burg-Reuland	463	883	125	200	82
Bütgenbach	655	1.295	155	254	142
Eupen	2.100	3.611	562	696	225
Kelmis	1.211	2.071	352	380	135
Lontzen	634	1.148	168	212	95
Raeren	1.244	2.119	413	432	141
Sankt Vith	1.086	1.989	310	438	168
<i>Arrondissement Borgworm</i>	<b>8.791</b>	<b>15.026</b>	<b>2.458</b>	<b>2.368</b>	<b>1.027</b>
Berloz	360	604	100	88	42
Braives	743	1.291	199	185	91
Crisnée	331	556	105	114	28
Donceel	385	661	112	115	56
Faimes	422	728	119	132	48
Fexhe-le-Haut-Clocher	397	677	107	137	42
Geer	355	609	99	106	42
Hannuit	1.732	3.024	475	458	233
Lijsem	379	647	116	94	47
Oerle	441	728	137	127	38
Remicourt	612	998	189	181	53
Saint-Georges-sur-Meuse	796	1.344	209	188	92
Borgworm	1.525	2.577	422	361	163
Wasseiges	313	582	69	82	52
<b>Provincie Luxemburg</b>	<b>32.413</b>	<b>59.969</b>	<b>8.129</b>	<b>10.042</b>	<b>5.357</b>
<i>Arrondissement Aarlen</i>	<b>6.904</b>	<b>12.209</b>	<b>1.923</b>	<b>2.192</b>	<b>963</b>
Aarlen	3.199	5.704	870	985	478
Attert	646	1.238	161	238	128
Aubange	1.925	3.289	560	554	224
Martelange	184	323	52	58	21
Messancy	950	1.655	280	357	112
<i>Arrondissement Bastenaken</i>	<b>5.420</b>	<b>10.454</b>	<b>1.308</b>	<b>1.707</b>	<b>1.086</b>
Bastenaken	1.879	3.644	451	582	373
Bertogne	361	714	95	122	76
Fauvillers	265	515	63	94	61
Gouvy	594	1.184	131	178	132
Houffalize	568	1.054	132	162	108
Sainte-Ode	288	524	69	94	44
Vaux-sur-Sûre	598	1.191	149	210	143
Vielsalm	867	1.628	218	265	149
<i>Arrondissement Marche-en-Famenne</i>	<b>6.585</b>	<b>12.233</b>	<b>1.561</b>	<b>1.872</b>	<b>1.074</b>
Durbuy	1.201	2.193	289	306	189
Erezée	334	630	76	100	63
Hotton	700	1.318	164	195	119
La Roche-en-Ardenne	482	884	108	133	74
Manhay	385	754	93	120	79
Marche-en-Famenne	2.230	4.082	529	616	346
Nassogne	636	1.245	159	195	116
Rendeux	284	538	51	87	43
Tenneville	333	589	92	120	45

Vaders met kinderen			Moeders met kinderen			Woonplaats Alle administratieve eenheden
1 kind	2 kinderen	3 kinderen en meer	1 kind	2 kinderen	3 kinderen en meer	
27	13	6	29	23	7	Stoumont
119	51	18	196	102	36	Theux
22	24	4	44	34	18	Thimister-Clermont
25	11	1	37	16	9	Trois-Ponts
412	183	63	1.116	650	361	Verviers
37	23	12	59	47	14	Weismes
54	19	6	124	80	34	Welkenraedt
314	149	21	784	466	146	<b>waarvan Duitstalige Gemeenschap</b>
18	6	0	25	18	10	Amel
15	12	2	28	29	9	Büllingen
13	3	1	22	12	5	Burg-Reuland
19	11	2	38	28	6	Bütgenbach
101	57	6	267	142	44	Eupen
56	20	6	146	89	27	Kelmis
25	13	2	61	49	9	Lontzen
44	17	2	119	59	17	Raeren
23	10	0	78	40	19	Sankt Vith
627	288	88	1.151	581	203	<i>Arrondissement Borgworm</i>
31	15	5	50	26	3	Berloz
63	29	9	101	48	18	Braives
20	8	5	29	15	7	Crisnée
32	8	0	38	18	6	Donceel
30	17	5	40	23	8	Faimes
28	15	3	38	24	3	Fexhe-le-Haut-Clocher
30	10	4	39	21	4	Geer
107	53	18	222	118	48	Hannuit
25	5	7	51	26	8	Lijsem
34	17	2	55	22	9	Oerle
47	27	2	67	36	10	Remicourt
56	35	10	123	65	18	Saint-Georges-sur-Meuse
101	37	12	258	120	51	Borgworm
23	12	6	40	19	10	Wasseiges
1.901	994	288	3.139	1.812	751	<b>Provincie Luxemburg</b>
367	183	42	752	348	134	<i>Arrondissement Aarlen</i>
168	77	19	370	167	65	Aarlen
32	10	8	42	23	4	Attert
113	64	8	244	110	48	Aubange
8	4	0	21	13	7	Martelange
46	28	7	75	35	10	Messancy
298	154	50	435	267	115	<i>Arrondissement Bastenaken</i>
117	47	13	158	102	36	Bastenaken
13	7	6	17	18	7	Bertogne
13	6	2	13	10	3	Fauvillers
28	17	8	47	32	21	Gouvy
37	18	6	62	34	9	Houffalize
21	13	1	26	13	7	Sainte-Ode
26	14	4	28	16	8	Vaux-sur-Sûre
43	32	10	84	42	24	Vielsalm
443	228	74	698	450	185	<i>Arrondissement Marche-en-Famenne</i>
80	47	14	150	87	39	Durbuy
22	11	4	30	25	3	Erezée
58	24	5	66	49	20	Hotton
37	17	9	60	32	12	La Roche-en-Ardenne
16	11	5	31	17	13	Manhay
159	66	19	259	166	70	Marche-en-Famenne
27	24	10	53	33	19	Nassogne
24	17	6	27	23	6	Rendeux
20	11	2	22	18	3	Tenneville

**Familiekernen naar het aantal kinderen - Familiekernen met kind(eren)  
minder dan 18 jaar - vervolg**

Woonplaats Alle administratieve eenheden	Totaal		Echtparen met kinderen		
	Familiekernen	Kinderen	1 kind	2 kinderen	3 kinderen en meer
<i>Arrondissement Neufchâteau</i>	<b>7.013</b>	13.116	1.701	2.174	1.191
Bertrix	<b>997</b>	1.869	230	289	169
Bouillon	<b>621</b>	1.068	168	166	76
Daverdisse	<b>145</b>	269	33	45	15
Herbeumont	<b>170</b>	340	35	55	40
Léglise	<b>502</b>	984	114	181	110
Libin	<b>580</b>	1.055	140	198	86
Libramont-Chevigny	<b>1.231</b>	2.307	318	410	205
Neufchâteau	<b>809</b>	1.544	198	238	157
Paliseul	<b>595</b>	1.151	135	190	109
Saint-Hubert	<b>703</b>	1.296	181	192	118
Tellin	<b>297</b>	555	68	95	46
Wellin	<b>363</b>	678	81	115	60
<i>Arrondissement Virton</i>	<b>6.491</b>	11.957	1.636	2.097	1.043
Chiny	<b>601</b>	1.152	139	202	122
Etalle	<b>775</b>	1.422	205	271	127
Florenville	<b>624</b>	1.117	157	155	85
Habay	<b>1.053</b>	1.973	270	382	178
Meix-devant-Virton	<b>334</b>	628	82	104	57
Musson	<b>561</b>	1.016	171	181	83
Rouvroy	<b>258</b>	490	57	72	49
Saint-Léger	<b>420</b>	755	108	159	56
Tintigny	<b>451</b>	835	106	166	74
Virton	<b>1.414</b>	2.569	341	405	212
<b>Provincie Namen</b>	<b>55.839</b>	99.478	14.164	14.407	7.676
<i>Arrondissement Dinant</i>	<b>12.509</b>	22.952	3.034	3.269	1.961
Anhée	<b>855</b>	1.529	225	230	122
Beauraing	<b>1.018</b>	1.849	236	294	143
Bièvre	<b>374</b>	731	97	117	69
Ciney	<b>1.763</b>	3.201	454	459	276
Dinant	<b>1.579</b>	2.861	363	299	227
Gedinne	<b>510</b>	953	146	152	95
Hamois	<b>910</b>	1.713	243	247	175
Hastière	<b>575</b>	980	139	134	42
Havelange	<b>612</b>	1.180	143	160	113
Houyet	<b>534</b>	982	113	148	81
Onhaye	<b>402</b>	724	98	101	64
Rochefort	<b>1.492</b>	2.700	357	386	218
Somme-Leuze	<b>554</b>	1.024	137	148	96
Vresse-sur-Semois	<b>298</b>	575	57	95	56
Yvoir	<b>1.033</b>	1.950	226	299	184
<i>Arrondissement Namen</i>	<b>35.669</b>	63.081	9.175	9.243	4.739
Andenne	<b>3.086</b>	5.461	734	730	379
Assesse	<b>818</b>	1.529	201	250	143
Eghezée	<b>1.839</b>	3.322	520	524	267
Fernelmont	<b>878</b>	1.631	253	260	148
Floreffe	<b>954</b>	1.655	260	291	118
Fosses-la-Ville	<b>1.187</b>	2.086	290	312	146
Gembloux	<b>2.624</b>	4.625	704	758	357
Gesves	<b>829</b>	1.527	192	233	134
Jemeppe-sur-Sambre	<b>2.352</b>	4.126	668	575	290
La Bruyère	<b>1.101</b>	2.008	298	337	179
Mettet	<b>1.573</b>	2.777	425	432	210
Namen	<b>12.017</b>	21.101	2.969	2.861	1.583
Ohey	<b>558</b>	1.041	125	153	89
Profondeville	<b>1.494</b>	2.659	386	422	211
Sambreville	<b>3.371</b>	5.751	883	809	339
Sombreffe	<b>988</b>	1.782	267	296	146

Vaders met kinderen			Moeders met kinderen			Woonplaats Alle administratieve eenheden
1 kind	2 kinderen	3 kinderen en meer	1 kind	2 kinderen	3 kinderen en meer	
423	226	68	669	382	179	<i>Arrondissement Neufchâteau</i>
57	37	9	108	61	37	Bertrix
48	17	6	79	47	14	Bouillon
9	9	2	17	7	8	Daverdisse
8	4	4	13	9	2	Herbeumont
31	14	7	21	16	8	Léglise
44	12	3	54	33	10	Libin
62	34	7	102	67	26	Libramont-Chevigny
35	27	11	80	38	25	Neufchâteau
37	16	8	50	32	18	Paliseul
40	27	6	79	41	19	Saint-Hubert
19	14	2	29	18	6	Tellin
33	15	3	37	13	6	Wellin
370	203	54	585	365	138	<i>Arrondissement Virton</i>
39	21	2	40	26	10	Chiny
36	32	8	54	34	8	Etalle
48	13	12	83	49	22	Florenville
46	38	6	70	50	13	Habay
18	9	2	27	28	7	Meix-devant-Virton
28	11	7	40	27	13	Musson
20	8	1	25	16	10	Rouvroy
24	14	3	35	18	3	Saint-Léger
34	13	6	29	17	6	Tintigny
77	44	7	182	100	46	Virton
3.970	1.819	533	7.438	4.136	1.696	<b>Provincie Namen</b>
911	446	136	1.499	877	376	<i>Arrondissement Dinant</i>
65	32	8	99	52	22	Anhée
65	30	9	130	80	31	Beauraing
24	12	5	22	15	13	Bièvre
115	35	14	236	121	53	Ciney
110	56	24	265	160	75	Dinant
29	11	3	39	22	13	Gedinne
57	37	9	82	41	19	Hamois
53	19	11	96	57	24	Hastière
50	32	9	49	39	17	Havelange
50	18	4	58	44	18	Houyet
34	15	3	44	33	10	Onhayet
126	69	21	182	95	38	Rochefort
51	26	4	54	24	14	Somme-Leuze
21	11	4	33	17	4	Vresse-sur-Semois
61	43	8	110	77	25	Yvoir
2.469	1.094	323	4.879	2.659	1.088	<i>Arrondissement Namen</i>
241	113	34	475	259	121	Andenne
52	32	8	66	44	22	Assesse
110	67	19	173	111	48	Eghezée
48	23	6	69	50	21	Fernelmont
66	27	13	118	44	17	Floreffe
97	43	18	161	86	34	Fosses-la-Ville
181	78	23	303	170	50	Gembloux
57	46	6	89	52	20	Gesves
174	63	29	296	167	90	Jemeppe-sur-Sambre
79	32	8	86	63	19	La Bruyère
117	55	12	167	115	40	Mettet
803	328	79	1.966	1.011	417	Namen
45	22	8	58	45	13	Ohéy
108	40	17	176	104	30	Profondeville
232	93	37	572	285	121	Sambreville
59	32	6	104	53	25	Sombreffe

**Familiekernen naar het aantal kinderen - Familiekernen met kind(eren)  
minder dan 18 jaar - vervolg en einde**

Woonplaats Alle administratieve eenheden	Totaal		Echtparen met kinderen		
	Familiekernen	Kinderen	1 kind	2 kinderen	3 kinderen en meer
<i>Arrondissement Philippeville</i>	<b>7.661</b>	13.445	1.955	1.895	976
Cerfontaine	<b>570</b>	1.025	147	145	75
Couvin	<b>1.604</b>	2.894	369	355	210
Doische	<b>341</b>	626	83	93	62
Florennes	<b>1.329</b>	2.284	381	327	153
Philippeville	<b>982</b>	1.713	262	243	131
Viroinval	<b>697</b>	1.208	131	167	67
Walcourt	<b>2.138</b>	3.695	582	565	278



Vaders met kinderen			Moeders met kinderen			Woonplaats Alle administratieve eenheden
1 kind	2 kinderen	3 kinderen en meer	1 kind	2 kinderen	3 kinderen en meer	
590	279	74	1.060	600	232	<i>Arrondissement Philippeville</i>
32	23	6	80	42	20	Cerfontaine
123	65	16	235	160	71	Couvin
28	15	3	32	15	10	Doische
87	31	15	193	99	43	Florennes
76	33	6	127	77	27	Philippeville
72	38	10	125	62	25	Viroinval
172	74	18	268	145	36	Walcourt

**Familiekernen naar het aantal kinderen - Familiekernen met kind(eren)  
minder dan 21 jaar**

Woonplaats Arrondissementen	Totaal		Echtparen met kinderen		
	Familiekernen	Kinderen	1 kind	2 kinderen	3 kinderen en meer
<b>België</b>	<b>1.361.139</b>	<b>2.452.294</b>	<b>361.875</b>	<b>397.239</b>	<b>191.637</b>
<i>Brussels Hoofdstedelijk Gewest</i>	<b>124.579</b>	233.416	27.349	26.967	19.834
<i>Vlaams Gewest</i>	<b>770.783</b>	1.381.808	222.042	251.586	108.062
<b>Provincie Antwerpen</b>	<b>208.993</b>	385.102	55.127	65.436	31.871
<i>Arrondissement Antwerpen</i>	<b>116.086</b>	217.955	28.421	33.184	18.893
<i>Arrondissement Mechelen</i>	<b>38.909</b>	70.677	11.089	12.453	5.619
<i>Arrondissement Turnhout</i>	<b>53.998</b>	96.470	15.617	19.799	7.359
<b>Provincie Limburg</b>	<b>106.582</b>	188.941	33.840	37.574	14.577
<i>Arrondissement Hasselt</i>	<b>50.952</b>	90.137	16.183	17.390	7.008
<i>Arrondissement Maaseik</i>	<b>30.524</b>	55.717	9.180	11.627	4.600
<i>Arrondissement Tongeren</i>	<b>25.106</b>	43.087	8.477	8.557	2.969
<b>Provincie Oost-Vlaanderen</b>	<b>175.943</b>	308.077	52.901	56.211	22.458
<i>Arrondissement Aalst</i>	<b>33.602</b>	55.457	11.403	10.365	3.293
<i>Arrondissement Dendermonde</i>	<b>24.418</b>	42.358	7.661	7.852	3.024
<i>Arrondissement Eeklo</i>	<b>9.973</b>	17.304	2.990	3.380	1.153
<i>Arrondissement Gent</i>	<b>63.428</b>	112.883	17.686	20.132	8.658
<i>Arrondissement Oudenaarde</i>	<b>14.897</b>	26.573	4.555	5.025	2.011
<i>Arrondissement Sint-Niklaas</i>	<b>29.625</b>	53.502	8.606	9.457	4.319
<b>Provincie Vlaams-Brabant</b>	<b>133.664</b>	239.171	37.079	43.025	18.513
<i>Arrondissement Halle-Vilvoorde</i>	<b>76.533</b>	136.673	20.459	24.353	10.231
<i>Arrondissement Leuven</i>	<b>57.131</b>	102.498	16.620	18.672	8.282
<b>Provincie West-Vlaanderen</b>	<b>145.601</b>	260.517	43.095	49.340	20.643
<i>Arrondissement Brugge</i>	<b>34.172</b>	60.054	9.986	11.072	4.531
<i>Arrondissement Diksmuide</i>	<b>6.350</b>	11.764	1.892	2.294	1.068
<i>Arrondissement Ieper</i>	<b>13.847</b>	25.885	3.898	4.795	2.375
<i>Arrondissement Kortrijk</i>	<b>36.572</b>	66.010	10.961	12.809	5.384
<i>Arrondissement Oostende</i>	<b>17.295</b>	29.907	4.828	4.923	2.019
<i>Arrondissement Roeselare</i>	<b>18.671</b>	33.305	5.839	6.777	2.598
<i>Arrondissement Tielt</i>	<b>11.969</b>	21.480	3.839	4.573	1.696
<i>Arrondissement Veurne</i>	<b>6.725</b>	12.112	1.852	2.097	972
<i>Waals Gewest</i>	<b>465.777</b>	837.070	112.484	118.686	63.741
<b>Provincie Waals-Brabant</b>	<b>50.606</b>	93.963	11.690	14.173	8.132
<i>Arrondissement Nijvel</i>	<b>50.606</b>	93.963	11.690	14.173	8.132
<b>Provincie Henegouwen</b>	<b>178.348</b>	311.495	44.450	41.190	20.778
<i>Arrondissement Aat</i>	<b>11.110</b>	19.114	2.944	2.743	1.203
<i>Arrondissement Charleroi</i>	<b>58.288</b>	102.144	14.354	12.576	6.875
<i>Arrondissement Bergen</i>	<b>34.637</b>	59.713	8.175	7.353	3.527
<i>Arrondissement Moeskroen</i>	<b>9.680</b>	17.221	2.508	2.521	1.257
<i>Arrondissement Zinnik</i>	<b>24.919</b>	43.642	6.391	6.120	2.984
<i>Arrondissement Thuin</i>	<b>20.509</b>	35.940	5.337	5.100	2.516
<i>Arrondissement Doornik</i>	<b>19.205</b>	33.721	4.741	4.777	2.416
<b>Provincie Luik</b>	<b>138.673</b>	248.750	33.344	35.701	18.852
<i>Arrondissement Hoei</i>	<b>14.602</b>	26.155	3.496	3.664	2.009
<i>Arrondissement Luik</i>	<b>76.876</b>	135.062	18.520	18.173	9.392
<i>Arrondissement Verviers</i>	<b>37.414</b>	70.411	8.710	11.202	6.198
<b>    waarvan Duitstalige Gemeenschap</b>	<b>9.662</b>	17.876	2.520	3.418	1.599
<i>Arrondissement Borgworm</i>	<b>9.781</b>	17.122	2.618	2.662	1.253
<b>Provincie Luxemburg</b>	<b>35.885</b>	68.606	8.244	11.275	6.555
<i>Arrondissement Aarlen</i>	<b>7.600</b>	13.886	1.913	2.479	1.172
<i>Arrondissement Bastenaken</i>	<b>5.999</b>	11.938	1.304	1.927	1.293
<i>Arrondissement Marche-en-Famenne</i>	<b>7.314</b>	14.030	1.636	2.072	1.324
<i>Arrondissement Neufchâteau</i>	<b>7.788</b>	15.103	1.697	2.460	1.488
<i>Arrondissement Virton</i>	<b>7.184</b>	13.649	1.694	2.337	1.278
<b>Provincie Namen</b>	<b>62.265</b>	114.256	14.756	16.347	9.424
<i>Arrondissement Dinant</i>	<b>13.940</b>	26.423	3.131	3.702	2.406
<i>Arrondissement Namen</i>	<b>39.763</b>	72.392	9.544	10.505	5.806
<i>Arrondissement Philippeville</i>	<b>8.562</b>	15.441	2.081	2.140	1.212

Vaders met kinderen			Moeders met kinderen			Woonplaats Arrondissementen
1 kind	2 kinderen	3 kinderen en meer	1 kind	2 kinderen	3 kinderen en meer	
<b>74.621</b>	<b>34.004</b>	<b>9.758</b>	<b>161.481</b>	<b>92.675</b>	<b>37.849</b>	<b>België</b>
7.192	3.592	1.184	21.899	11.391	5.171	<i>Brussels Hoofdstedelijk Gewest</i>
36.368	16.065	4.142	73.098	43.531	15.889	<i>Vlaams Gewest</i>
10.944	4.986	1.366	21.553	12.786	4.924	<b>Provincie Antwerpen</b>
6.541	3.230	912	13.797	7.867	3.241	<i>Arrondissement Antwerpen</i>
1.952	830	236	3.694	2.242	794	<i>Arrondissement Mechelen</i>
2.451	926	218	4.062	2.677	889	<i>Arrondissement Turnhout</i>
3.692	1.481	393	8.277	4.978	1.770	<b>Provincie Limburg</b>
1.819	701	203	4.261	2.483	904	<i>Arrondissement Hasselt</i>
970	430	110	1.869	1.278	460	<i>Arrondissement Maaseik</i>
903	350	80	2.147	1.217	406	<i>Arrondissement Tongeren</i>
8.786	3.635	883	17.578	9.975	3.516	<b>Provincie Oost-Vlaanderen</b>
1.764	628	139	3.620	1.830	560	<i>Arrondissement Aalst</i>
1.218	441	104	2.293	1.375	450	<i>Arrondissement Dendermonde</i>
507	211	44	953	530	205	<i>Arrondissement Eeklo</i>
3.233	1.500	372	6.716	3.719	1.412	<i>Arrondissement Gent</i>
728	290	86	1.176	736	290	<i>Arrondissement Oudenaarde</i>
1.336	565	138	2.820	1.785	599	<i>Arrondissement Sint-Niklaas</i>
6.645	3.503	858	13.105	8.142	2.794	<b>Provincie Vlaams-Brabant</b>
4.061	2.276	507	7.895	5.068	1.683	<i>Arrondissement Halle-Vilvoorde</i>
2.584	1.227	351	5.210	3.074	1.111	<i>Arrondissement Leuven</i>
6.301	2.460	642	12.585	7.650	2.885	<b>Provincie West-Vlaanderen</b>
1.673	679	154	3.418	1.982	677	<i>Arrondissement Brugge</i>
214	79	23	408	259	113	<i>Arrondissement Diksmuide</i>
594	228	75	925	650	307	<i>Arrondissement Ieper</i>
1.354	541	138	2.953	1.734	698	<i>Arrondissement Kortrijk</i>
1.082	388	91	2.228	1.276	460	<i>Arrondissement Oostende</i>
652	235	72	1.298	897	303	<i>Arrondissement Roeselare</i>
383	161	46	666	429	176	<i>Arrondissement Tielt</i>
349	149	43	689	423	151	<i>Arrondissement Veurne</i>
31.061	14.347	4.432	66.484	37.753	16.789	<i>WaaIs Gewest</i>
3.142	1.849	487	5.914	3.713	1.506	<b>Provincie WaaIs-Brabant</b>
3.142	1.849	487	5.914	3.713	1.506	<i>Arrondissement Nijvel</i>
12.580	5.299	1.706	28.950	16.031	7.364	<b>Provincie Henegouwen</b>
864	376	119	1.608	869	384	<i>Arrondissement Aat</i>
3.820	1.531	555	10.284	5.581	2.712	<i>Arrondissement Charleroi</i>
2.517	1.016	320	6.425	3.603	1.701	<i>Arrondissement Bergen</i>
697	287	74	1.289	715	332	<i>Arrondissement Moeskroen</i>
1.707	799	222	3.657	2.100	939	<i>Arrondissement Zinnik</i>
1.479	633	226	2.940	1.593	685	<i>Arrondissement Thuin</i>
1.496	657	190	2.747	1.570	611	<i>Arrondissement Doornik</i>
8.992	4.152	1.276	20.384	11.116	4.856	<b>Provincie Luik</b>
1.179	562	158	1.946	1.108	480	<i>Arrondissement Hoi</i>
5.168	2.295	729	13.083	6.640	2.876	<i>Arrondissement Luik</i>
1.973	984	294	4.114	2.684	1.255	<i>Arrondissement Verviers</i>
349	166	30	854	537	189	<b>waarvan Duitstalige Gemeenschap</b>
672	311	95	1.241	684	245	<i>Arrondissement Borgworm</i>
2.044	1.074	340	3.274	2.120	959	<b>Provincie Luxemburg</b>
394	206	49	797	418	172	<i>Arrondissement Aarlen</i>
326	170	56	456	326	141	<i>Arrondissement Bastenaken</i>
468	251	87	724	515	237	<i>Arrondissement Marche-en-Famenne</i>
469	234	80	692	438	230	<i>Arrondissement Neufchâteau</i>
387	213	68	605	423	179	<i>Arrondissement Virton</i>
4.303	1.973	623	7.962	4.773	2.104	<b>Provincie Namen</b>
972	472	160	1.605	1.017	475	<i>Arrondissement Dinant</i>
2.697	1.192	379	5.208	3.092	1.340	<i>Arrondissement Namen</i>
634	309	84	1.149	664	289	<i>Arrondissement Philippeville</i>

**Familiekernen naar het aantal kinderen - Familiekernen met kind(eren)  
minder dan 21 jaar**

Woonplaats Alle administratieve eenheden	Totaal		Echtparen met kinderen		
	Familiekernen	Kinderen	1 kind	2 kinderen	3 kinderen en meer
<b>België</b>	<b>1.361.139</b>	<b>2.452.294</b>	<b>361.875</b>	<b>397.239</b>	<b>191.637</b>
<i>Brussels Hoofdstedelijk Gewest</i>	<b>124.579</b>	233.416	27.349	26.967	19.834
Anderlecht	<b>12.012</b>	22.898	2.626	2.488	1.977
Oudergem	<b>3.682</b>	6.365	871	975	423
Sint-Agatha-Berchem	<b>2.560</b>	4.652	542	616	331
Brussel	<b>17.173</b>	33.879	3.592	3.447	3.216
Etterbeek	<b>4.631</b>	8.309	1.047	975	682
Evere	<b>4.367</b>	8.069	878	883	620
Vorst	<b>6.152</b>	11.152	1.411	1.276	841
Ganshoren	<b>2.450</b>	4.199	524	503	270
Elsene	<b>7.613</b>	12.829	1.798	1.618	801
Jette	<b>5.281</b>	9.505	1.094	1.094	701
Koekelberg	<b>2.177</b>	4.062	468	449	348
Sint-Jans-Molenbeek	<b>10.366</b>	21.890	2.145	2.000	2.358
Sint-Gillis	<b>5.232</b>	9.643	1.135	1.042	774
Sint-Joost-ten-Node	<b>3.200</b>	6.791	681	623	777
Schaarbeek	<b>14.635</b>	28.608	3.267	3.140	2.814
Ukkel	<b>9.497</b>	16.730	2.125	2.325	1.191
Watermaal-Bosvoorde	<b>3.149</b>	5.554	584	812	322
Sint-Lambrechts-Woluwe	<b>5.609</b>	9.658	1.343	1.319	664
Sint-Pieters-Woluwe	<b>4.793</b>	8.623	1.218	1.382	724
<i>Vlaams Gewest</i>	<b>770.783</b>	1.381.808	222.042	251.586	108.062
<b>Provincie Antwerpen</b>	<b>208.993</b>	385.102	55.127	65.436	31.871
<i>Arrondissement Antwerpen</i>	<b>116.086</b>	217.955	28.421	33.184	18.893
Aartselaar	<b>1.830</b>	3.210	539	643	238
Antwerpen	<b>51.390</b>	98.535	11.732	11.471	8.591
Boechout	<b>1.620</b>	3.127	385	546	324
Boom	<b>1.874</b>	3.293	502	487	238
Borsbeek	<b>1.354</b>	2.324	371	334	166
Brasschaat	<b>4.845</b>	8.886	1.200	1.585	757
Brecht	<b>3.681</b>	6.786	980	1.283	599
Edegem	<b>2.643</b>	4.957	646	839	468
Essen	<b>2.329</b>	4.502	559	863	437
Hemiksem	<b>1.213</b>	2.054	338	342	127
Hove	<b>1.066</b>	2.153	224	368	257
Kalmthout	<b>2.289</b>	4.484	538	824	464
Kapellen	<b>3.327</b>	6.104	880	1.169	493
Kontich	<b>2.750</b>	5.255	643	964	519
Lint	<b>1.196</b>	2.343	269	446	222
Malle	<b>1.935</b>	3.610	509	691	319
Mortsel	<b>3.016</b>	5.771	641	931	527
Niel	<b>1.108</b>	1.904	342	265	134
Ranst	<b>2.392</b>	4.464	622	905	381
Rumst	<b>1.914</b>	3.424	565	633	285
Schelle	<b>1.056</b>	1.870	300	322	150
Schilde	<b>2.500</b>	4.746	607	887	437
Schoten	<b>4.373</b>	7.947	1.088	1.399	646
Stabroek	<b>2.387</b>	4.044	754	723	263
Wijnegem	<b>1.118</b>	2.082	286	404	165
Wommelgem	<b>1.627</b>	2.918	456	550	232
Wuustwezel	<b>2.622</b>	5.019	667	977	474
Zandhoven	<b>1.629</b>	3.036	439	590	276
Zoersel	<b>2.677</b>	5.030	686	1.015	454
Zwijndrecht	<b>2.325</b>	4.077	653	728	250
<i>Arrondissement Mechelen</i>	<b>38.909</b>	70.677	11.089	12.453	5.619
Berlaar	<b>1.300</b>	2.281	428	454	177
Bonheiden	<b>1.810</b>	3.344	480	666	278
Bornem	<b>2.671</b>	4.600	843	912	328

Vaders met kinderen			Moeders met kinderen			Woonplaats Alle administratieve eenheden
1 kind	2 kinderen	3 kinderen en meer	1 kind	2 kinderen	3 kinderen en meer	
<b>74.621</b>	<b>34.004</b>	<b>9.758</b>	<b>161.481</b>	<b>92.675</b>	<b>37.849</b>	<b>België</b>
7.192	3.592	1.184	21.899	11.391	5.171	<i>Brussels Hoofdstedelijk Gewest</i>
702	316	106	2.041	1.151	605	Anderlecht
230	143	20	596	330	94	Oudergem
187	95	33	397	264	95	Sint-Agatha-Berchem
954	474	176	2.949	1.527	838	Brussel
294	153	36	906	383	155	Etterbeek
295	137	35	842	445	232	Evere
358	170	55	1.186	605	250	Vorst
183	87	22	520	257	84	Ganshoren
532	248	68	1.633	653	262	Elsene
352	173	54	1.052	566	195	Jette
120	52	28	421	197	94	Koekelberg
512	235	136	1.609	876	495	Sint-Jans-Molenbeek
397	169	65	985	453	212	Sint-Gillis
130	67	43	436	254	189	Sint-Joost-ten-Node
682	348	131	2.373	1.268	612	Schaarbeek
530	328	75	1.682	915	326	Ukkel
214	146	42	548	369	112	Watermaal-Bosvoorde
297	143	34	1.088	522	199	Sint-Lambrechts-Woluwe
223	108	25	635	356	122	Sint-Pieters-Woluwe
36.368	16.065	4.142	73.098	43.531	15.889	<i>Vlaams Gewest</i>
10.944	4.986	1.366	21.553	12.786	4.924	<b>Provincie Antwerpen</b>
6.541	3.230	912	13.797	7.867	3.241	<i>Arrondissement Antwerpen</i>
84	42	5	159	95	25	Aartselaar
3.353	1.586	512	8.184	4.102	1.859	Antwerpen
81	46	9	111	81	37	Boechout
147	64	19	245	127	45	Boom
97	34	12	201	108	31	Borsbeek
239	94	26	493	340	111	Brasschaat
170	90	17	283	202	57	Brecht
117	56	20	257	187	53	Edegem
67	52	15	158	121	57	Essen
111	36	6	136	84	33	Hemiksem
34	28	6	68	58	23	Hove
83	44	12	154	120	50	Kalmthout
159	89	21	272	178	66	Kapellen
126	64	14	207	157	56	Kontich
43	24	8	77	71	36	Lint
77	41	12	148	94	44	Malle
138	105	29	344	212	89	Mortsel
87	42	11	118	82	27	Niel
115	56	19	142	109	43	Ranst
103	52	14	147	83	32	Rumst
56	24	7	109	69	19	Schelle
104	56	18	191	142	58	Schilde
255	125	17	445	302	96	Schoten
137	64	13	259	125	49	Stabroek
49	29	11	90	66	18	Wijnegem
91	38	13	132	86	29	Wommelgem
110	65	10	151	104	64	Wuustwezel
55	47	8	105	83	26	Zandhoven
110	71	10	161	129	41	Zoersel
143	66	18	250	150	67	Zwijndrecht
1.952	830	236	3.694	2.242	794	<i>Arrondissement Mechelen</i>
59	19	4	98	42	19	Berlaar
86	39	4	120	103	34	Bonheiden
134	44	14	228	133	35	Bornem

**Familiekernen naar het aantal kinderen - Familiekernen met kind(eren)  
minder dan 21 jaar - vervolg**

Woonplaats Alle administratieve eenheden	Totaal		Echtparen met kinderen		
	Familiekernen	Kinderen	1 kind	2 kinderen	3 kinderen en meer
Duffel	2.017	3.747	519	672	350
Heist-op-den-Berg	4.766	8.075	1.593	1.549	512
Lier	3.903	7.019	1.065	1.183	588
Mechelen	9.264	18.295	2.243	2.504	1.683
Nijlen	2.654	4.637	853	904	343
Putte	1.894	3.278	609	637	231
Puurs	2.135	3.751	607	816	252
Sint-Amands	1.016	1.782	311	372	133
Sint-Katelijne-Waver	2.495	4.671	655	903	399
Willebroek	2.984	5.197	883	881	345
<i>Arrondissement Turnhout</i>	<b>53.998</b>	<b>96.470</b>	<b>15.617</b>	<b>19.799</b>	<b>7.359</b>
Arendonk	1.613	3.026	423	617	272
Baarle-Hertog	272	539	60	108	58
Balen	2.539	4.406	777	960	275
Beerse	2.297	4.255	602	907	346
Dessel	1.145	1.994	356	444	130
Geel	4.282	7.463	1.324	1.570	519
Grobbendonk	1.442	2.512	459	500	190
Herentals	3.274	5.589	997	1.079	363
Herenthout	1.082	1.817	362	385	99
Herselt	1.738	2.941	575	622	189
Hoogstraten	2.415	4.747	554	956	518
Hulshout	1.196	1.992	409	370	126
Kasterlee	2.445	4.607	631	1.003	412
Laakdal	1.933	3.246	672	678	190
Lille	2.161	3.980	594	859	321
Meerhout	1.198	2.060	404	430	135
Merkspas	1.148	2.272	263	438	248
Mol	4.089	7.184	1.199	1.510	517
Olen	1.496	2.584	478	555	166
Oud-Turnhout	1.605	2.998	412	641	246
Ravels	1.815	3.425	442	765	307
Retie	1.339	2.465	352	569	208
Rijkevorsel	1.448	2.704	374	549	238
Turnhout	4.712	8.307	1.235	1.383	605
Vorselaar	998	1.728	323	353	115
Vosselaar	1.367	2.556	369	532	218
Westerlo	2.949	5.073	971	1.016	348
<b>Provincie Limburg</b>	<b>106.582</b>	<b>188.941</b>	<b>33.840</b>	<b>37.574</b>	<b>14.577</b>
<i>Arrondissement Hasselt</i>	<b>50.952</b>	<b>90.137</b>	<b>16.183</b>	<b>17.390</b>	<b>7.008</b>
As	1.042	1.784	329	390	111
Beringen	5.620	10.195	1.832	1.975	873
Diepenbeek	2.361	4.051	798	870	263
Genk	8.649	16.360	2.510	2.729	1.642
Gingelom	992	1.651	384	292	105
Halen	1.041	1.774	363	380	120
Ham	1.282	2.177	424	468	137
Hasselt	7.938	13.985	2.345	2.688	1.019
Herk-de-Stad	1.513	2.619	487	556	176
Heusden-Zolder	4.240	7.707	1.364	1.468	705
Leopoldsburg	1.804	3.254	488	598	268
Lummen	1.840	3.146	621	709	194
Nieuwerkerken	846	1.403	331	272	87
Opglabbeek	1.358	2.361	455	535	167
Sint-Truiden	4.571	7.527	1.582	1.372	438
Tessenderlo	2.158	3.695	725	754	257
Zonhoven	2.726	4.771	832	981	339
Zutendaal	971	1.677	313	353	107

Vaders met kinderen			Moeders met kinderen			Woonplaats Alle administratieve eenheden
1 kind	2 kinderen	3 kinderen en meer	1 kind	2 kinderen	3 kinderen en meer	
91	43	10	167	124	41	Duffel
227	88	18	431	268	80	Heist-op-den-Berg
184	75	24	464	240	80	Lier
495	246	77	1.105	641	270	Mechelen
115	51	15	205	125	43	Nijlen
96	37	12	152	99	21	Putte
107	40	16	161	107	29	Puurs
44	19	3	82	37	15	Sint-Amands
106	48	18	183	136	47	Sint-Katelijne-Waver
208	81	21	298	187	80	Willebroek
2.451	926	218	4.062	2.677	889	<i>Arrondissement Turnhout</i>
64	24	9	111	66	27	Arendonk
10	2	0	13	14	7	Baarle-Hertog
139	47	15	170	112	44	Balen
96	40	9	135	116	46	Beerse
73	26	5	50	44	17	Dessel
183	78	8	335	204	61	Geel
66	28	12	104	74	9	Grobbendonk
169	55	13	345	200	53	Herentals
42	15	3	96	57	23	Herenthout
81	24	4	141	80	22	Herselt
86	39	9	126	90	37	Hoogstraten
65	28	5	114	63	16	Hulshout
73	29	10	156	90	41	Kasterlee
87	28	12	151	87	28	Laakdal
84	33	8	128	95	39	Lille
55	21	2	76	59	16	Meerhout
33	15	5	72	53	21	Merksplas
212	75	15	301	198	62	Mol
74	19	7	105	71	21	Olen
59	31	10	103	74	29	Oud-Turnhout
75	40	4	82	78	22	Ravels
51	12	6	71	60	10	Retie
66	27	7	90	74	23	Rijkevorsel
258	92	27	626	361	125	Turnhout
49	18	1	69	54	16	Vorselaar
57	26	8	68	67	22	Vosselaar
144	54	4	224	136	52	Westerlo
3.692	1.481	393	8.277	4.978	1.770	<b>Provincie Limburg</b>
1.819	701	203	4.261	2.483	904	<i>Arrondissement Hasselt</i>
49	26	1	74	48	14	As
149	66	21	381	227	96	Beringen
91	38	11	154	109	27	Diepenbeek
239	95	44	729	440	221	Genk
49	17	9	77	44	15	Gingelom
37	14	6	78	34	9	Halen
56	16	2	95	64	20	Ham
287	103	39	877	429	151	Hasselt
60	15	7	121	67	24	Herk-de-Stad
133	64	7	263	163	73	Heusden-Zolder
91	34	10	174	106	35	Leopoldsburg
56	32	4	127	73	24	Lummen
34	16	3	51	39	13	Nieuwerkerken
41	11	5	81	50	13	Opglabbeek
202	71	16	522	286	82	Sint-Truiden
83	26	3	171	107	32	Tessenderlo
122	41	8	211	147	45	Zonhoven
40	16	7	75	50	10	Zutendaal

**Familiekernen naar het aantal kinderen - Familiekernen met kind(eren)  
minder dan 21 jaar - vervolg**

Woonplaats Alle administratieve eenheden	Totaal		Echtparen met kinderen		
	Familiekernen	Kinderen	1 kind	2 kinderen	3 kinderen en meer
<i>Arrondissement Maaseik</i>	<b>30.524</b>	55.717	9.180	11.627	4.600
Bocholt	<b>1.685</b>	3.093	496	670	250
Bree	<b>1.877</b>	3.356	571	684	284
Dilsen-Stokkem	<b>2.579</b>	4.462	880	892	322
Hamont-Achel	<b>1.714</b>	3.305	461	680	326
Hechtel-Eksel	<b>1.513</b>	2.877	397	586	259
Houthalen-Helchteren	<b>4.232</b>	7.854	1.281	1.509	705
Kinrooi	<b>1.678</b>	3.025	524	763	206
Lommel	<b>4.270</b>	7.667	1.299	1.612	595
Maaseik	<b>3.149</b>	5.535	998	1.164	379
Meeuwen-Gruitrode	<b>1.753</b>	3.247	533	708	281
Neerpelt	<b>2.149</b>	3.983	621	862	335
Overpelt	<b>1.695</b>	3.175	477	630	295
Peer	<b>2.230</b>	4.138	642	867	363
<i>Arrondissement Tongeren</i>	<b>25.106</b>	43.087	8.477	8.557	2.969
Alken	<b>1.486</b>	2.627	456	564	206
Bilzen	<b>3.950</b>	6.939	1.225	1.451	481
Borgloon	<b>1.210</b>	1.970	480	419	107
Heers	<b>787</b>	1.259	321	243	70
Herstappe	<b>11</b>	18	5	3	2
Hoeselt	<b>1.262</b>	2.129	460	419	148
Kortesseem	<b>1.145</b>	1.951	395	390	124
Lanaken	<b>3.131</b>	5.317	1.031	1.072	350
Maasmechelen	<b>4.935</b>	8.764	1.645	1.587	729
Riemst	<b>1.972</b>	3.334	684	730	211
Tongeren	<b>3.720</b>	6.198	1.270	1.137	368
Voeren	<b>582</b>	1.103	153	217	100
Wellen	<b>915</b>	1.478	352	325	73
<b>Provincie Oost-Vlaanderen</b>	<b>175.943</b>	308.077	52.901	56.211	22.458
<i>Arrondissement Aalst</i>	<b>33.602</b>	55.457	11.403	10.365	3.293
Aalst	<b>9.560</b>	15.671	3.222	2.698	942
Denderleeuw	<b>2.247</b>	3.671	737	669	208
Erpe-Mere	<b>2.486</b>	4.114	821	889	213
Geraardsbergen	<b>3.935</b>	6.586	1.309	1.130	402
Haaltert	<b>2.250</b>	3.622	821	731	193
Herzele	<b>2.208</b>	3.683	760	780	212
Lede	<b>2.124</b>	3.539	734	658	236
Ninove	<b>4.587</b>	7.579	1.544	1.385	447
Sint-Lievens-Houtem	<b>1.188</b>	1.971	437	387	132
Zottegem	<b>3.017</b>	5.021	1.018	1.038	308
<i>Arrondissement Dendermonde</i>	<b>24.418</b>	42.358	7.661	7.852	3.024
Berlare	<b>1.847</b>	3.167	585	621	201
Buggenhout	<b>1.798</b>	3.007	598	613	185
Dendermonde	<b>5.562</b>	9.493	1.721	1.657	657
Hamme	<b>2.951</b>	5.322	917	913	450
Laarne	<b>1.505</b>	2.607	472	544	185
Lebbeke	<b>2.234</b>	3.780	725	718	245
Waasmunster	<b>1.379</b>	2.574	376	494	213
Wetteren	<b>2.859</b>	4.799	931	879	285
Wichelen	<b>1.484</b>	2.481	507	496	134
Zelee	<b>2.799</b>	5.128	829	917	469
<i>Arrondissement Eeklo</i>	<b>9.973</b>	17.304	2.990	3.380	1.153
Assenede	<b>1.725</b>	3.052	511	615	215
Eeklo	<b>2.333</b>	3.958	677	669	246
Kaprijke	<b>795</b>	1.410	224	338	80
Maldegem	<b>2.852</b>	4.997	886	1.085	339
Sint-Laureins	<b>792</b>	1.436	247	293	115
Zelzate	<b>1.476</b>	2.451	445	380	158



Vaders met kinderen			Moeders met kinderen			Woonplaats Alle administratieve eenheden
1 kind	2 kinderen	3 kinderen en meer	1 kind	2 kinderen	3 kinderen en meer	
970	430	110	1.869	1.278	460	<i>Arrondissement Maaseik</i>
48	30	7	80	77	27	Bocholt
69	16	4	145	80	24	Bree
83	38	7	207	108	42	Dilsen-Stokkem
54	24	7	84	60	18	Hamont-Achel
47	21	5	97	68	33	Hechtel-Eksel
130	57	11	280	191	68	Houthalen-Helchteren
33	17	3	62	53	17	Kinrooi
158	61	17	286	171	71	Lommel
117	44	14	225	160	48	Maaseik
37	25	6	75	61	27	Meeuwen-Gruitrode
74	30	8	107	86	26	Neerpelt
52	25	13	104	72	27	Overpelt
68	42	8	117	91	32	Peer
903	350	80	2.147	1.217	406	<i>Arrondissement Tongeren</i>
50	22	1	113	52	22	Alken
122	48	15	339	204	65	Bilzen
31	20	4	93	41	15	Borgloon
26	11	0	73	31	12	Heers
1	0	0	0	0	0	Herstappe
40	12	3	100	65	15	Hoeselt
39	19	4	90	67	17	Kortesseem
146	52	7	260	164	49	Lanaken
157	61	26	406	232	92	Maasmechelen
80	33	5	135	77	17	Riemst
153	51	13	432	217	79	Tongeren
22	10	2	41	27	10	Voeren
36	11	0	65	40	13	Wellen
8.786	3.635	883	17.578	9.975	3.516	<b>Provincie Oost-Vlaanderen</b>
1.764	628	139	3.620	1.830	560	<i>Arrondissement Aalst</i>
537	179	34	1.176	596	176	Aalst
138	45	8	265	139	38	Denderleeuw
117	41	5	238	126	36	Erpe-Mere
223	90	26	443	224	88	Geraardsbergen
106	30	6	222	115	26	Haaltert
104	39	12	178	94	29	Herzele
109	35	8	217	95	32	Lede
262	98	26	485	248	92	Ninove
56	21	3	94	45	13	Sint-Lievens-Houtem
112	50	11	302	148	30	Zottegem
1.218	441	104	2.293	1.375	450	<i>Arrondissement Dendermonde</i>
95	37	10	158	109	31	Berlare
97	35	7	159	89	15	Buggenhout
321	107	25	617	342	115	Dendermonde
131	64	12	240	177	47	Hamme
76	25	9	110	65	19	Laarne
135	51	8	215	94	43	Lebbeke
50	21	9	103	83	30	Waasmunster
142	50	8	320	178	66	Wetteren
71	21	9	139	83	24	Wichelen
100	30	7	232	155	60	Zelee
507	211	44	953	530	205	<i>Arrondissement Eeklo</i>
77	37	7	146	81	36	Assenede
146	63	16	313	143	60	Eeklo
34	19	5	44	38	13	Kaprijke
118	51	12	189	129	43	Maldegem
27	14	2	44	33	17	Sint-Laureins
105	27	2	217	106	36	Zelzate

**Familiekernen naar het aantal kinderen - Familiekernen met kind(eren)  
minder dan 21 jaar - vervolg**

Woonplaats Alle administratieve eenheden	Totaal		Echtparen met kinderen		
	Familiekernen	Kinderen	1 kind	2 kinderen	3 kinderen en meer
<i>Arrondissement Gent</i>	<b>63.428</b>	112.883	17.686	20.132	8.658
Aalter	<b>2.578</b>	4.669	778	962	366
De Pinte	<b>1.368</b>	2.552	358	552	220
Deinze	<b>3.706</b>	6.448	1.198	1.359	451
Destelbergen	<b>2.217</b>	3.928	610	749	317
Evergem	<b>4.195</b>	7.207	1.312	1.449	485
Gavere	<b>1.641</b>	2.795	535	589	182
Gent	<b>26.733</b>	47.955	6.657	6.892	3.780
Knesselare	<b>1.019</b>	1.714	355	350	101
Lochristi	<b>2.769</b>	4.935	816	1.057	384
Lovendegem	<b>1.198</b>	2.070	372	414	139
Melle	<b>1.363</b>	2.417	386	475	181
Merelbeke	<b>2.986</b>	5.301	860	1.038	419
Moerbeke	<b>750</b>	1.331	228	273	98
Nazareth	<b>1.481</b>	2.649	438	578	186
Nevele	<b>1.484</b>	2.706	427	545	233
Oosterzele	<b>1.857</b>	3.306	572	642	271
Sint-Martens-Latem	<b>1.066</b>	1.955	263	360	171
Waarschoot	<b>1.038</b>	1.837	305	370	130
Wachtebeke	<b>878</b>	1.563	272	279	122
Zomergem	<b>1.028</b>	1.863	298	406	141
Zulte	<b>2.073</b>	3.682	646	793	281
<i>Arrondissement Oudenaarde</i>	<b>14.897</b>	26.573	4.555	5.025	2.011
Brakel	<b>1.703</b>	2.830	602	543	174
Horebeke	<b>232</b>	432	70	96	37
Kluisbergen	<b>802</b>	1.453	231	289	115
Kruishoutem	<b>1.117</b>	2.031	352	445	164
Lierde	<b>842</b>	1.425	279	287	103
Maarkedal	<b>815</b>	1.535	221	317	142
Oudenaarde	<b>3.599</b>	6.323	1.124	1.242	463
Ronse	<b>3.101</b>	5.819	819	790	470
Wortegem-Petegem	<b>830</b>	1.480	274	329	119
Zingem	<b>846</b>	1.482	262	310	107
Zwalm	<b>1.010</b>	1.763	321	377	117
<i>Arrondissement Sint-Niklaas</i>	<b>29.625</b>	53.502	8.606	9.457	4.319
Beveren	<b>6.111</b>	10.814	1.804	2.003	820
Kruibeke	<b>1.922</b>	3.358	565	645	255
Lokeren	<b>4.987</b>	9.122	1.488	1.506	768
Sint-Gillis-Waas	<b>2.380</b>	4.356	718	839	368
Sint-Niklaas	<b>8.457</b>	15.540	2.286	2.571	1.297
Stekene	<b>2.252</b>	3.938	701	762	289
Temse	<b>3.516</b>	6.374	1.044	1.131	522
<b>Provincie Vlaams-Brabant</b>	<b>133.664</b>	239.171	37.079	43.025	18.513
<i>Arrondissement Halle-Vilvoorde</i>	<b>76.533</b>	136.673	20.459	24.353	10.231
Affligem	<b>1.508</b>	2.588	490	532	170
Asse	<b>3.738</b>	6.600	995	1.182	441
Beersel	<b>3.212</b>	5.890	774	1.003	461
Bever	<b>268</b>	472	83	78	37
Dilbeek	<b>5.096</b>	9.074	1.251	1.577	649
Drogenbos	<b>681</b>	1.174	150	161	66
Galmaarden	<b>1.080</b>	1.803	375	340	96
Gooik	<b>1.240</b>	2.149	403	463	145
Grimbergen	<b>4.245</b>	7.297	1.109	1.313	487
Halle	<b>4.483</b>	7.905	1.196	1.286	543
Herne	<b>831</b>	1.471	240	285	112
Hoeilaart	<b>1.375</b>	2.548	323	469	202
Kampenhout	<b>1.498</b>	2.702	421	505	228
Kapelle-op-den-Bos	<b>1.142</b>	1.990	344	374	156

Vaders met kinderen			Moeders met kinderen			Woonplaats Alle administratieve eenheden
1 kind	2 kinderen	3 kinderen en meer	1 kind	2 kinderen	3 kinderen en meer	
3.233	1.500	372	6.716	3.719	1.412	<i>Arrondissement Gent</i>
91	37	10	164	121	49	Aalter
41	26	5	80	70	16	De Pinte
128	57	9	281	162	61	Deinze
122	48	9	212	115	35	Destelbergen
208	74	17	379	200	71	Evergem
73	37	7	125	64	29	Gavere
1.672	783	214	3.913	1.984	838	Gent
44	26	5	76	49	13	Knesselare
131	58	9	171	111	32	Lochristi
71	28	6	92	59	17	Lovendegem
69	29	7	113	81	22	Melle
130	60	13	250	166	50	Merelbeke
35	12	4	56	36	8	Moerbeke
44	29	8	100	74	24	Nazareth
56	33	2	86	80	22	Nevele
76	39	11	139	77	30	Oosterzele
50	28	8	102	64	20	Sint-Martens-Latem
41	19	7	100	44	22	Waarschoot
41	19	9	70	51	15	Wachtebeke
23	25	5	77	38	15	Zomergem
87	33	7	130	73	23	Zulte
728	290	86	1.176	736	290	<i>Arrondissement Oudenaarde</i>
98	37	8	148	63	30	Brakel
7	3	2	7	6	4	Horebeke
40	16	7	54	35	15	Kluisbergen
32	16	4	53	39	12	Kruishoutem
53	12	5	63	34	6	Lierde
31	14	3	39	37	11	Maarkedal
145	67	7	291	196	64	Oudenaarde
205	80	38	364	224	111	Ronse
29	12	4	38	19	6	Wortegem-Petegem
49	14	4	50	34	16	Zingem
39	19	4	69	49	15	Zwalm
1.336	565	138	2.820	1.785	599	<i>Arrondissement Sint-Niklaas</i>
283	145	20	551	368	117	Beveren
118	47	9	166	86	31	Kruibeke
202	72	24	524	304	99	Lokeren
86	39	12	157	113	48	Sint-Gillis-Waas
398	158	52	912	583	200	Sint-Niklaas
111	38	7	178	128	38	Stekene
138	66	14	332	203	66	Temse
6.645	3.503	858	13.105	8.142	2.794	<b>Provincie Vlaams-Brabant</b>
4.061	2.276	507	7.895	5.068	1.683	<i>Arrondissement Halle-Vilvoorde</i>
61	25	7	125	79	19	Affligem
197	104	28	443	252	96	Asse
178	120	30	321	244	81	Beersel
18	12	2	22	13	3	Bever
297	156	45	602	389	130	Dilbeek
60	28	10	114	75	17	Drogenbos
50	28	8	96	64	23	Galmaarden
58	26	8	75	43	19	Gooik
270	131	20	540	288	87	Grimbergen
343	146	37	503	308	121	Halle
46	16	2	70	43	17	Herne
74	49	17	120	97	24	Hoeilaart
75	40	8	123	67	31	Kamphenhout
56	22	6	109	58	17	Kapelle-op-den-Bos

**Familiekernen naar het aantal kinderen - Familiekernen met kind(eren)  
minder dan 21 jaar - vervolg**

Woonplaats Alle administratieve eenheden	Totaal		Echtparen met kinderen		
	Familiekernen	Kinderen	1 kind	2 kinderen	3 kinderen en meer
Kraainem	1.823	3.466	426	574	335
Lennik	1.129	2.000	341	395	147
Liedekerke	1.542	2.467	538	457	125
Linkebeek	698	1.319	125	188	104
Londerzeel	2.196	3.896	653	798	296
Machelen	1.659	2.938	456	434	224
Meise	2.661	4.796	708	916	353
Merchtem	1.897	3.401	515	721	246
Opwijk	1.568	2.796	499	549	220
Overijse	3.268	6.003	819	1.131	513
Pepingen	586	1.080	157	231	86
Roosdaal	1.480	2.583	482	484	201
Sint-Genesius-Rode	2.580	4.903	567	792	441
Sint-Pieters-Leeuw	4.207	7.308	1.133	1.221	503
Steenokkerzeel	1.376	2.440	378	451	179
Ternat	1.988	3.477	573	680	241
Vilvoorde	4.936	9.064	1.217	1.356	725
Wemmel	1.908	3.277	456	544	199
WezembEEK-Oppem	1.962	3.853	449	630	399
Zaventem	3.773	6.738	961	1.189	476
Zemst	2.899	5.205	852	1.044	425
<i>Arrondissement Leuven</i>	<b>57.131</b>	102.498	16.620	18.672	8.282
Aarschot	3.278	5.525	1.013	1.087	312
Begijnendijk	1.219	2.046	436	449	127
Bekkevoort	705	1.266	239	233	107
Bertem	1.226	2.319	320	447	205
Bierbeek	1.113	2.106	306	384	217
Boortmeerbeek	1.509	2.703	440	515	221
Boutersem	993	1.801	303	356	145
Diest	2.763	4.823	864	849	369
Geetbets	724	1.174	271	241	67
Glabbeek	630	1.116	208	230	91
Haacht	1.758	3.225	496	658	244
Herent	2.525	4.866	621	877	494
Hoegaarden	794	1.401	248	248	113
Holsbeek	1.195	2.253	329	429	215
Huldenberg	1.255	2.304	345	463	188
Keerbergen	1.621	2.934	471	570	236
Kortenaken	898	1.502	323	327	96
Kortenberg	2.395	4.281	670	770	331
Landen	1.777	2.933	630	485	187
Leuven	9.592	17.884	2.383	2.754	1.646
Lintar	905	1.510	322	277	112
Lubbeek	1.783	3.312	521	644	302
Oud-Heverlee	1.423	2.806	333	521	294
Rotselaar	1.982	3.700	548	691	344
Scherpenheuvel-Zichem	2.571	4.262	880	872	242
Tervuren	2.805	5.304	665	957	512
Tielt-Winge	1.298	2.330	395	490	168
Tienen	3.621	6.162	1.110	930	409
Tremelo	1.806	3.063	582	611	207
Zoutleeuw	967	1.587	348	307	81
<b>Provincie West-Vlaanderen</b>	<b>145.601</b>	260.517	43.095	49.340	20.643
<i>Arrondissement Brugge</i>	<b>34.172</b>	60.054	9.986	11.072	4.531
Beernem	1.902	3.371	608	748	251
Blankenberge	2.034	3.323	597	481	170
Brugge	14.394	25.368	3.995	4.231	1.972
Damme	1.487	2.788	417	549	270

Vaders met kinderen			Moeders met kinderen			Woonplaats Alle administratieve eenheden
1 kind	2 kinderen	3 kinderen en meer	1 kind	2 kinderen	3 kinderen en meer	
71	48	10	183	134	42	Kraainem
58	29	9	75	57	18	Lennik
85	26	3	198	86	24	Liedekerke
48	39	11	77	86	20	Linkebeek
86	51	5	158	111	38	Londerzeel
117	56	11	200	121	40	Machelen
113	73	14	237	178	69	Meise
81	33	8	145	119	29	Merchtem
53	33	5	102	80	27	Opwijk
147	91	26	301	169	71	Overijse
26	23	0	35	19	9	Pepingen
60	36	6	117	70	24	Roosdaal
109	103	23	254	207	84	Sint-Genesius-Rode
254	139	25	517	327	88	Sint-Pieters-Leeuw
82	39	8	121	97	21	Steenokkerzeel
94	58	9	184	115	34	Ternat
320	170	43	617	346	142	Vilvoorde
122	74	12	294	164	43	Wemmel
45	72	13	165	136	53	Wezembeek-Opem
200	99	20	439	303	86	Zaventem
107	81	18	213	123	36	Zemst
2.584	1.227	351	5.210	3.074	1.111	<i>Arrondissement Leuven</i>
147	60	20	369	205	65	Aarschot
47	27	4	85	34	10	Begijnendijk
30	15	3	36	35	7	Bekkevoort
53	27	12	78	54	30	Bertem
45	34	9	62	37	19	Bierbeek
66	34	8	124	69	32	Boortmeerbeek
39	21	8	61	42	18	Boutersem
126	42	7	291	156	59	Diest
37	8	5	58	31	6	Geetbets
20	13	3	36	24	5	Glabbeek
58	38	8	120	102	34	Haacht
94	42	19	191	134	53	Herent
46	26	3	63	28	19	Hoegaarden
41	28	9	67	58	19	Holsbeek
51	38	9	88	51	22	Huldenberg
64	29	12	128	78	33	Keerbergen
42	17	4	58	26	5	Kortenaken
123	64	13	209	172	43	Kortenber
89	36	12	203	104	31	Landen
490	248	80	1.125	615	251	Leuven
39	17	4	90	37	7	Linter
66	36	14	102	72	26	Lubbeek
53	26	9	85	69	33	Oud-Heverlee
94	43	13	129	81	39	Rotselaar
115	57	6	232	138	29	Scherpenheuvel-Zichem
115	73	19	247	164	53	Tervuren
49	16	8	91	58	23	Tielt-Winge
205	59	22	528	259	99	Tienen
91	38	2	157	99	19	Tremelo
49	15	6	97	42	22	Zoutleeuw
6.301	2.460	642	12.585	7.650	2.885	<b>Provincie West-Vlaanderen</b>
1.673	679	154	3.418	1.982	677	<i>Arrondissement Brugge</i>
68	33	4	101	69	20	Beernem
176	49	12	312	179	58	Blankenberge
815	326	84	1.681	937	353	Brugge
64	17	5	82	62	21	Damme

**Familiekernen naar het aantal kinderen - Familiekernen met kind(eren)  
minder dan 21 jaar - vervolg**

Woonplaats Alle administratieve eenheden	Totaal		Echtparen met kinderen		
	Familiekernen	Kinderen	1 kind	2 kinderen	3 kinderen en meer
Jabbeke	1.915	3.495	560	741	294
Knokke-Heist	3.607	6.126	1.013	1.162	383
Oostkamp	2.861	5.096	868	1.022	395
Torhout	2.514	4.314	835	867	301
Zedelgem	3.073	5.492	967	1.141	439
Zuienkerke	385	681	126	130	56
<i>Arrondissement Diksmuide</i>	<b>6.350</b>	11.764	1.892	2.294	1.068
Diksmuide	2.032	3.829	552	718	355
Houthulst	1.195	2.242	374	420	216
Koekelare	1.115	1.942	362	381	145
Kortemark	1.564	2.837	497	605	233
Lo-Reninge	444	914	107	170	119
<i>Arrondissement Ieper</i>	<b>13.847</b>	25.885	3.898	4.795	2.375
Heuvelland	1.166	2.221	306	393	224
Ieper	4.582	8.453	1.268	1.547	751
Langemark-Poelkapelle	1.094	2.059	312	416	188
Mesen	130	235	38	34	16
Poperinge	2.522	4.837	682	898	464
Vleteren	474	949	121	154	112
Wervik	2.300	4.185	707	768	342
Zonnebeke	1.579	2.946	464	585	278
<i>Arrondissement Kortrijk</i>	<b>36.572</b>	66.010	10.961	12.809	5.384
Anzegem	1.905	3.421	638	708	296
Avelgem	1.192	2.117	381	386	173
Deerlijk	1.537	2.701	513	582	210
Harelbeke	3.470	6.006	1.130	1.257	418
Kortrijk	9.158	16.955	2.490	2.934	1.509
Kuurne	1.683	2.995	520	637	219
Lendeledede	711	1.274	229	277	106
Menen	4.199	7.469	1.204	1.266	569
Spiere-Helkijn	287	539	68	84	51
Waregem	4.914	8.898	1.495	1.856	726
Wevelgem	4.351	7.908	1.306	1.604	642
Zwevegem	3.165	5.727	987	1.218	465
<i>Arrondissement Oostende</i>	<b>17.295</b>	29.907	4.828	4.923	2.019
Bredene	2.051	3.488	639	592	217
De Haan	1.335	2.302	373	407	152
Gistel	1.634	2.959	459	570	231
Ichtegem	1.845	3.218	628	640	215
Middelkerke	1.894	3.347	506	566	249
Oostende	7.348	12.506	1.832	1.769	776
Oudenburg	1.188	2.087	391	379	179
<i>Arrondissement Roeselare</i>	<b>18.671</b>	33.305	5.839	6.777	2.598
Hoogdele	1.352	2.549	389	517	254
Ingelmunster	1.416	2.462	494	553	152
Izegem	3.412	5.886	1.155	1.180	404
Ledegem	1.276	2.268	413	500	172
Lichtervelde	1.143	2.009	366	442	155
Moorslede	1.364	2.515	426	507	233
Roeselare	7.227	12.855	2.163	2.500	978
Staden	1.481	2.761	433	578	250
<i>Arrondissement Tielt</i>	<b>11.969</b>	21.480	3.839	4.573	1.696
Ardoeie	1.241	2.234	392	453	187
Dentergem	1.117	1.978	371	441	145
Meulebeke	1.506	2.679	500	573	203
Oostrozebeke	1.038	1.828	335	443	123
Pittem	905	1.659	278	352	144
Ruiselede	664	1.218	200	262	109

Vaders met kinderen			Moeders met kinderen			Woonplaats Alle administratieve eenheden	
1 kind	2 kinderen	3 kinderen en meer	1 kind	2 kinderen	3 kinderen en meer		
55	39	5	120	70	31		Jabbeke
176	82	18	462	250	61		Knokke-Heist
117	41	7	219	143	49		Oostkamp
88	35	10	208	143	27		Torhout
97	50	7	205	115	52		Zedelgem
17	7	2	28	14	5		Zuienkerke
214	79	23	408	259	113		<i>Arrondissement Diksmuide</i>
75	22	10	146	103	51		Diksmuide
38	22	5	57	48	15		Houthulst
50	15	3	91	44	24		Koekelare
39	18	2	97	54	19		Kortemark
12	2	3	17	10	4		Lo-Reninge
594	228	75	925	650	307		<i>Arrondissement Ieper</i>
57	28	8	78	50	22		Heuvelland
193	74	19	377	242	111		Ieper
40	12	7	68	32	19		Langemark-Poelkapelle
9	5	2	9	13	4		Mesen
107	43	15	135	112	66		Poperinge
21	9	2	19	28	8		Vleteren
105	39	15	160	113	51		Wervik
62	18	7	79	60	26		Zonnebeke
1.354	541	138	2.953	1.734	698		<i>Arrondissement Kortrijk</i>
64	18	4	79	78	20		Anzegem
50	19	5	90	67	21		Avelgem
41	14	5	97	55	20		Deerlijk
142	58	11	266	146	42		Harelbeke
365	142	40	915	527	236		Kortrijk
52	23	6	119	77	30		Kuurne
21	10	1	36	24	7		Lendelede
209	88	21	470	251	121		Menen
18	6	5	26	19	10		Spiere-Helkijn
128	53	13	360	216	67		Waregem
169	59	16	301	168	86		Wevelgem
95	51	11	194	106	38		Zwevegem
1.082	388	91	2.228	1.276	460		<i>Arrondissement Oostende</i>
143	47	9	211	139	54		Bredene
57	42	5	171	96	32		De Haan
76	30	7	139	90	32		Gistel
100	19	6	110	85	42		Ichtegem
127	50	9	212	129	46		Middelkerke
518	178	52	1.308	673	242		Oostende
61	22	3	77	64	12		Oudenburg
652	235	72	1.298	897	303		<i>Arrondissement Roeselare</i>
41	15	2	63	52	19		Hooglede
42	17	7	67	59	25		Ingelmunster
130	45	12	262	165	59		Izegem
41	14	5	66	49	16		Ledegem
42	13	2	64	52	7		Lichtervelde
38	10	8	75	49	18		Moorslede
272	105	32	629	410	138		Roeselare
46	16	4	72	61	21		Staden
383	161	46	666	429	176		<i>Arrondissement Tielt</i>
44	18	6	75	48	18		Ardooie
35	14	3	55	43	10		Dentergem
48	27	6	76	54	19		Meulebeke
30	13	5	52	27	10		Oostrozebeke
20	9	3	51	34	14		Pittem
27	14	1	21	22	8		Ruiselede

**Familiekernen naar het aantal kinderen - Familiekernen met kind(eren)  
minder dan 21 jaar - vervolg**

Woonplaats Alle administratieve eenheden	Totaal		Echtparen met kinderen		
	Familiekernen	Kinderen	1 kind	2 kinderen	3 kinderen en meer
Tielt	2.445	4.456	772	892	376
Wielsbeke	1.312	2.352	419	501	177
Wingene	1.741	3.076	572	656	232
Arrondissement Veurne	6.725	12.112	1.852	2.097	972
Alveringem	655	1.323	164	226	156
De Panne	1.094	1.865	285	291	123
Koksijde	2.099	3.676	614	664	274
Nieuwpoort	1.256	2.232	363	346	158
Veurne	1.621	3.016	426	570	261
<i>Waals Gewest</i>	<b>465.777</b>	837.070	112.484	118.686	63.741
<b>Provincie Waals-Brabant</b>	<b>50.606</b>	93.963	11.690	14.173	8.132
<i>Arrondissement Nijvel</i>	<b>50.606</b>	93.963	11.690	14.173	8.132
Bevekom	911	1.681	235	265	153
Eigenbrakel	5.186	9.252	1.268	1.478	684
Kasteelbrakel	1.368	2.447	310	410	178
Chastre	994	1.948	231	276	180
Chaumont-Gistoux	1.567	3.037	335	448	298
Court-Saint-Etienne	1.352	2.557	306	350	249
Genepiën	2.009	3.767	467	593	321
Graven	1.737	3.314	365	552	310
Hélécine	385	660	113	101	45
Incourt	641	1.188	150	209	98
Itter	815	1.474	212	232	113
Geldenaken	1.675	3.170	361	426	300
Terhulpen	986	1.838	227	277	176
Lasne	1.942	3.702	461	587	367
Mont-Saint-Guibert	933	1.758	222	247	164
Nijvel	3.121	5.456	733	768	386
Orp-Jauche	1.077	1.986	265	276	182
Ottignies-Louvain-la-Neuve	3.994	7.882	833	1.006	804
Perwijs	1.043	1.946	250	298	175
Ramillies	833	1.586	195	248	146
Rebecq	1.475	2.654	357	387	206
Rixensart	2.933	5.444	656	818	503
Tubeke	3.017	5.430	726	804	380
Villers-la-Ville	1.375	2.560	334	382	228
Walhain	832	1.596	195	243	152
Waterloo	4.033	7.566	889	1.338	657
Waver	4.372	8.064	994	1.154	677
<b>Provincie Henegouwen</b>	<b>178.348</b>	311.495	44.450	41.190	20.778
<i>Arrondissement Aat</i>	<b>11.110</b>	19.114	2.944	2.743	1.203
Aat	3.657	6.185	956	851	356
Beloeil	1.833	3.133	505	400	199
Bernissart	1.661	2.879	426	400	189
Brugellette	482	856	111	112	62
Chièvres	857	1.469	247	217	85
Elzele	730	1.305	187	218	90
Vloesberg	433	746	109	127	55
Frasnes-lez-Anvaing	1.457	2.541	403	418	167
<i>Arrondissement Charleroi</i>	<b>58.288</b>	102.144	14.354	12.576	6.875
Aiseau-Presles	1.564	2.807	433	394	200
Chapelle-lez-Herlaimont	2.017	3.528	507	506	232
Charleroi	26.889	47.118	6.170	5.074	3.075
Châtelet	4.968	8.476	1.279	1.035	537
Courcelles	4.257	7.502	1.039	977	518
Farciennes	1.668	3.058	460	358	233
Fleurus	3.139	5.498	839	719	397
Fontaine-l'Evêque	2.358	4.050	626	533	248



Vaders met kinderen			Moeders met kinderen			Woonplaats Alle administratieve eenheden
1 kind	2 kinderen	3 kinderen en meer	1 kind	2 kinderen	3 kinderen en meer	
68	31	13	161	87	45	Tielt
45	15	4	74	54	23	Wielsbeke
66	20	5	101	60	29	Wingene
349	149	43	689	423	151	Arrondissement Veurne
25	18	6	25	28	7	Alveringem
69	26	9	180	87	24	De Panne
92	39	8	227	139	42	Koksijde
79	31	10	146	82	41	Nieuwpoort
84	35	10	111	87	37	Veurne
31.061	14.347	4.432	66.484	37.753	16.789	<i>WaaIs Gewest</i>
3.142	1.849	487	5.914	3.713	1.506	<b>Provincie Waals-Brabant</b>
3.142	1.849	487	5.914	3.713	1.506	<i>Arrondissement Nijvel</i>
55	42	7	83	53	18	Bevekom
369	186	49	601	409	142	Eigenbrakel
116	57	14	159	83	41	Kasteelbrakel
56	32	12	100	66	41	Chastre
81	61	14	156	128	46	Chaumont-Gistoux
88	54	15	159	92	39	Court-Saint-Etienne
121	74	23	218	128	64	Genepiën
99	78	9	173	100	51	Graven
33	17	1	39	26	10	Hélécine
50	21	5	55	35	18	Incourt
48	46	7	84	40	33	Itter
106	45	17	220	132	68	Geldenaken
49	33	3	123	78	20	Terhulpen
91	78	14	176	124	44	Lasne
63	37	12	88	69	31	Mont-Saint-Guibert
238	96	30	507	261	102	Nijvel
71	36	14	132	68	33	Orp-Jauche
190	123	44	521	320	153	Ottignies-Louvain-la-Neuve
57	42	8	106	75	32	Perwijs
59	37	13	65	49	21	Ramillies
111	61	14	191	110	38	Rebecq
170	116	25	350	231	64	Rixensart
234	119	30	379	245	100	Tubeke
88	51	15	151	83	43	Villers-la-Ville
49	27	14	74	56	22	Walhain
194	124	37	403	286	105	Waterloo
256	156	41	601	366	127	Waver
12.580	5.299	1.706	28.950	16.031	7.364	<b>Provincie Henegouwen</b>
864	376	119	1.608	869	384	<i>Arrondissement Aat</i>
284	117	43	612	307	131	Aat
152	72	16	268	158	63	Beloëil
128	45	17	252	140	64	Bernissart
44	16	5	71	43	18	Brugellette
62	32	13	109	67	25	Chièvres
49	33	6	77	45	25	Elzele
37	10	6	56	25	8	Vloesberg
108	51	13	163	84	50	Frasnes-lez-Anvaing
3.820	1.531	555	10.284	5.581	2.712	<i>Arrondissement Charleroi</i>
78	38	17	215	125	64	Aiseau-Presles
141	71	23	288	171	78	Chapelle-lez-Herlaimont
1.800	640	268	5.510	2.872	1.480	Charleroi
316	106	37	961	464	233	Châtelet
308	125	38	683	377	192	Courcelles
73	49	21	251	143	80	Farciennes
211	82	26	454	289	122	Fleurus
130	79	21	385	246	90	Fontaine-l'Evêque

**Familiekernen naar het aantal kinderen - Familiekernen met kind(eren)  
minder dan 21 jaar - vervolg**

Woonplaats Alle administratieve eenheden	Totaal		Echtparen met kinderen		
	Familiekernen	Kinderen	1 kind	2 kinderen	3 kinderen en meer
Gerpennes	1.677	2.809	500	464	178
Les Bons Villers	1.291	2.312	331	374	183
Manage	3.220	5.711	821	754	398
Montigny-le-Tilleul	1.311	2.223	350	365	129
Pont-à-Celles	2.313	4.095	606	658	290
Seneffe	1.616	2.957	393	365	257
<i>Arrondissement Bergen</i>	<b>34.637</b>	59.713	8.175	7.353	3.527
Boussu	2.904	5.059	657	606	306
Colfontaine	2.893	5.167	651	586	317
Dour	2.301	4.003	560	547	254
Frameries	2.908	4.900	732	591	267
Hensies	937	1.629	252	222	126
Honnelles	672	1.182	176	178	82
Jurbeke	1.440	2.489	362	384	148
Lens	532	943	144	131	53
Bergen	12.329	21.185	2.625	2.328	1.164
Quaregnon	2.694	4.631	689	600	277
Quévy	1.063	1.823	308	287	123
Quiévrain	902	1.575	242	192	116
Saint-Ghislain	3.062	5.127	777	701	294
<i>Arrondissement Moeskroen</i>	<b>9.680</b>	17.221	2.508	2.521	1.257
Komen-Waasten	2.453	4.398	634	709	330
Moeskroen	7.227	12.823	1.874	1.812	927
<i>Arrondissement Zinnik</i>	<b>24.919</b>	43.642	6.391	6.120	2.984
's Gravenbrakel	2.860	5.136	698	761	381
Ecaussinnes	1.392	2.460	343	295	179
Edingen	1.554	2.734	410	370	188
La Louvière	10.933	18.832	2.910	2.595	1.196
Le Roeulx	1.162	2.017	318	311	139
Lessen	2.407	4.243	583	550	293
Opzullik	1.175	2.074	298	362	147
Zinnik	3.436	6.146	831	876	461
<i>Arrondissement Thuin</i>	<b>20.509</b>	35.940	5.337	5.100	2.516
Anderlues	1.594	2.720	436	358	181
Beaumont	950	1.686	223	271	116
Binche	4.403	7.403	1.208	1.065	441
Chimay	1.378	2.699	285	381	249
Erquennes	1.376	2.398	344	300	176
Estinnes	1.057	1.862	272	262	127
Froidchapelle	477	895	110	114	81
Ham-sur-Heure-Nalinnes	1.854	3.243	483	511	244
Lobbès	773	1.342	220	212	92
Merbes-le-Château	604	1.059	167	149	79
Momignies	731	1.406	151	160	117
Morlanwelz	2.617	4.522	699	644	301
Sivry-Rance	649	1.160	161	161	80
Thuin	2.046	3.545	578	512	232
<i>Arrondissement Doornik</i>	<b>19.205</b>	33.721	4.741	4.777	2.416
Antoing	1.069	1.812	248	233	120
Brunehaut	1.079	1.898	275	312	149
Celles	754	1.360	197	244	111
Estaimpuis	1.411	2.460	394	393	180
Leuze-en-Hainaut	1.764	3.117	439	441	234
Mont-de-l'Enclus	440	770	139	136	57
Pecq	713	1.291	193	210	98
Péruwelz	2.365	4.123	591	552	274
Rumes	693	1.172	211	185	93
Doornik	8.917	15.718	2.054	2.071	1.100

Vaders met kinderen			Moeders met kinderen			Woonplaats Alle administratieve eenheden
1 kind	2 kinderen	3 kinderen en meer	1 kind	2 kinderen	3 kinderen en meer	
91	37	11	223	133	40	Gerpennes
98	29	15	138	88	35	Les Bons Villers
233	96	34	478	272	134	Manage
76	42	4	199	105	41	Montigny-le-Tilleul
140	69	21	281	185	63	Pont-à-Celles
125	68	19	218	111	60	Seneffe
2.517	1.016	320	6.425	3.603	1.701	<i>Arrondissement Bergen</i>
206	87	39	554	298	151	Boussu
208	81	33	529	312	176	Colfontaine
201	73	21	369	171	105	Dour
209	83	26	593	267	140	Frameries
70	26	5	132	76	28	Hensies
58	29	7	87	42	13	Honnelles
91	39	4	204	150	58	Jurbeke
33	23	8	66	45	29	Lens
919	359	106	2.617	1.507	704	Bergen
161	68	22	473	278	126	Quaregnon
73	38	12	123	78	21	Quévy
68	26	15	130	80	33	Quiévrain
220	84	22	548	299	117	Saint-Ghislain
697	287	74	1.289	715	332	<i>Arrondissement Moeskroen</i>
197	76	17	264	162	64	Komen-Waasten
500	211	57	1.025	553	268	Moeskroen
1.707	799	222	3.657	2.100	939	<i>Arrondissement Zinnik</i>
196	117	34	366	220	87	's Gravenbrakel
119	51	13	201	128	63	Ecaussinnes
116	68	12	198	136	56	Edingen
656	288	99	1.798	952	439	La Louvière
75	28	11	156	84	40	Le Roeulx
214	102	24	356	189	96	Lessen
88	47	8	118	80	27	Opzullik
243	98	21	464	311	131	Zinnik
1.479	633	226	2.940	1.593	685	<i>Arrondissement Thuin</i>
127	47	17	254	127	47	Anderlues
63	30	8	132	70	37	Beaumont
338	119	58	687	338	149	Binche
76	42	13	172	108	52	Chimay
116	48	12	218	109	53	Erquelinnes
85	29	13	151	81	37	Estinnes
42	15	7	61	32	15	Froidchapelle
115	60	18	227	157	39	Ham-sur-Heure-Nalinnes
72	32	4	74	48	19	Lobbès
55	20	6	66	38	24	Merbes-le-Château
65	32	18	97	56	35	Momignies
173	69	24	407	223	77	Morlanwelz
28	25	4	105	55	30	Sivry-Rance
124	65	24	289	151	71	Thuin
1.496	657	190	2.747	1.570	611	<i>Arrondissement Doornik</i>
108	46	7	187	84	36	Antoing
89	38	8	122	66	20	Brunehaut
49	21	4	75	40	13	Celles
97	34	14	175	89	35	Estaimpuis
137	71	25	230	135	52	Leuze-en-Hainaut
23	17	5	38	17	8	Mont-de-l'Enclus
60	24	8	54	50	16	Pecq
211	100	22	333	199	83	Péruwelz
48	16	6	91	37	6	Rumes
674	290	91	1.442	853	342	Doornik

**Familiekernen naar het aantal kinderen - Familiekernen met kind(eren)  
minder dan 21 jaar - vervolg**

Woonplaats Alle administratieve eenheden	Totaal		Echtparen met kinderen		
	Familiekernen	Kinderen	1 kind	2 kinderen	3 kinderen en meer
<b>Provincie Luik</b>	<b>138.673</b>	248.750	33.344	35.701	18.852
<i>Arrondissement Hoei</i>	<b>14.602</b>	26.155	3.496	3.664	2.009
Amay	<b>1.818</b>	3.210	449	385	238
Anthisnes	<b>575</b>	1.023	146	166	74
Burdinne	<b>389</b>	723	92	113	59
Clavier	<b>606</b>	1.125	154	163	101
Engis	<b>836</b>	1.450	201	170	93
Ferrières	<b>610</b>	1.131	151	177	96
Hamoir	<b>466</b>	853	107	129	65
Héron	<b>635</b>	1.196	135	175	89
Hoei	<b>2.520</b>	4.522	489	493	350
Marchin	<b>769</b>	1.357	188	201	87
Modave	<b>572</b>	988	137	175	60
Nandrin	<b>826</b>	1.506	231	253	134
Ouffet	<b>377</b>	658	98	99	60
Tinlot	<b>340</b>	629	83	106	53
Verlaine	<b>542</b>	1.004	149	181	85
Villers-Le-Bouillet	<b>903</b>	1.599	231	221	133
Wanze	<b>1.818</b>	3.181	455	457	232
<i>Arrondissement Luik</i>	<b>76.876</b>	135.062	18.520	18.173	9.392
Ans	<b>3.730</b>	6.290	1.045	863	410
Awans	<b>1.219</b>	2.096	321	354	127
Aywaille	<b>1.452</b>	2.611	320	361	204
Bitsingen	<b>1.150</b>	2.027	296	341	146
Beyne-Heusay	<b>1.715</b>	2.995	421	443	214
Blégny	<b>1.886</b>	3.306	507	572	242
Chaufontaine	<b>2.691</b>	4.795	632	777	351
Comblain-au-Pont	<b>726</b>	1.258	186	166	79
Dalhem	<b>927</b>	1.706	249	314	144
Esneux	<b>1.776</b>	3.093	406	468	203
Flémalle	<b>3.486</b>	5.933	856	746	355
Fléron	<b>2.138</b>	3.750	569	531	276
Grâce-Hollogne	<b>3.131</b>	5.394	844	799	387
Herstal	<b>4.900</b>	8.549	1.243	1.169	564
Juprelle	<b>1.146</b>	2.001	341	335	148
Luik	<b>21.503</b>	38.374	4.552	4.103	2.774
Neupré	<b>1.297</b>	2.255	330	420	150
Oupeye	<b>3.303</b>	5.712	865	818	386
Saint-Nicolas	<b>3.130</b>	5.421	839	803	356
Seraing	<b>8.040</b>	13.845	1.807	1.678	804
Soumagne	<b>2.236</b>	3.937	598	647	300
Sprimont	<b>1.866</b>	3.474	451	538	294
Trooz	<b>1.093</b>	1.969	255	295	159
Wezet	<b>2.335</b>	4.271	587	632	319
<i>Arrondissement Verviers</i>	<b>37.414</b>	70.411	8.710	11.202	6.198
Aubel	<b>555</b>	1.117	105	202	120
Baelen	<b>580</b>	1.117	136	211	98
Dison	<b>2.057</b>	3.921	444	477	299
Herve	<b>2.386</b>	4.513	580	762	429
Jalhay	<b>1.186</b>	2.237	281	375	205
Lierneux	<b>436</b>	821	125	113	84
Limburg	<b>797</b>	1.480	164	248	127
Malmedy	<b>1.554</b>	2.904	386	522	261
Olné	<b>550</b>	1.026	134	187	84
Pepinster	<b>1.405</b>	2.625	294	362	233
Plombières	<b>1.326</b>	2.501	329	472	227
Spa	<b>1.315</b>	2.433	252	325	173
Stavelot	<b>914</b>	1.717	203	277	152

Vaders met kinderen			Moeders met kinderen			Woonplaats
1 kind	2 kinderen	3 kinderen en meer	1 kind	2 kinderen	3 kinderen en meer	Alle administratieve eenheden
8.992	4.152	1.276	20.384	11.116	4.856	<b>Provincie Luik</b>
1.179	562	158	1.946	1.108	480	<i>Arrondissement Hoei</i>
167	66	14	274	144	81	Amay
49	32	8	57	34	9	Anthignes
26	20	11	41	21	6	Burdinne
48	24	9	53	32	22	Clavier
94	28	7	132	71	40	Engis
41	21	4	63	43	14	Ferrières
23	16	4	66	39	17	Hamoir
57	20	12	78	43	26	Héron
234	98	33	467	247	109	Hoei
60	41	10	93	64	25	Marchin
57	31	5	59	32	16	Modave
37	34	8	65	52	12	Nandrin
33	10	0	48	25	4	Ouffet
26	10	4	29	21	8	Tinlot
27	15	3	38	27	17	Verlaine
61	29	9	126	71	22	Villers-Le-Bouillet
139	67	17	257	142	52	Wanze
5.168	2.295	729	13.083	6.640	2.876	<i>Arrondissement Luik</i>
213	97	24	637	325	116	Ans
72	45	10	162	97	31	Awans
132	63	16	202	111	43	Aywaille
83	35	10	137	67	35	Bitsingen
110	63	15	267	132	50	Beyne-Heusay
114	56	10	209	132	44	Blégny
163	72	24	371	219	82	Chaufontaine
57	31	8	109	64	26	Comblain-au-Pont
52	26	6	68	50	18	Dalhem
122	79	24	276	141	57	Esneux
276	118	33	623	330	149	Flémalle
118	54	13	334	166	77	Fléron
222	86	32	471	203	87	Grâce-Hollogne
302	138	40	838	415	191	Herstal
82	33	9	100	74	24	Juprelle
1.486	597	236	4.584	2.200	971	Luik
74	46	15	157	80	25	Neupré
227	102	29	507	258	111	Oupeye
189	63	24	488	261	107	Saint-Nicolas
590	231	78	1.645	800	407	Seraing
147	71	17	268	136	52	Soumagne
109	79	27	196	127	45	Sprimont
87	40	8	145	67	37	Trooz
141	70	21	289	185	91	Wezet
1.973	984	294	4.114	2.684	1.255	<i>Arrondissement Verviers</i>
20	12	4	43	34	15	Aubel
21	23	6	39	32	14	Baelen
122	70	26	285	210	124	Dison
124	59	18	227	124	63	Herve
74	40	9	89	88	25	Jalhay
19	13	6	40	20	16	Lierneux
56	39	4	86	52	21	Limburg
72	40	7	142	88	36	Malmedy
28	17	2	47	31	20	Olne
105	57	16	177	119	42	Pepinster
60	30	6	105	67	30	Plombières
95	40	20	218	135	57	Spa
62	31	13	88	61	27	Stavelot

**Familiekernen naar het aantal kinderen - Familiekernen met kind(eren)  
minder dan 21 jaar - vervolg**

Woonplaats Alle administratieve eenheden	Totaal		Echtparen met kinderen		
	Familiekernen	Kinderen	1 kind	2 kinderen	3 kinderen en meer
Stoumont	402	743	109	111	66
Theux	1.751	3.277	388	476	313
Thimister-Clermont	837	1.684	194	300	182
Trois-Ponts	360	649	87	116	49
Verviers	7.187	13.672	1.458	1.555	1.116
Weismes	912	1.780	217	317	171
Welkenraedt	1.242	2.318	304	376	210
<b>waarvan Duitstalige Gemeenschap</b>	<b>9.662</b>	<b>17.876</b>	<b>2.520</b>	<b>3.418</b>	<b>1.599</b>
Amel	697	1.400	160	283	167
Büllingen	698	1.414	162	249	177
Burg-Reuland	509	998	128	219	100
Bütgenbach	735	1.475	171	276	170
Eupen	2.358	4.184	591	779	290
Kelmis	1.361	2.364	395	408	176
Lontzen	708	1.306	186	237	114
Raeren	1.373	2.408	421	478	182
Sankt Vith	1.223	2.327	306	489	223
<i>Arrondissement Borgworm</i>	<b>9.781</b>	<b>17.122</b>	<b>2.618</b>	<b>2.662</b>	<b>1.253</b>
Berloz	386	675	100	95	54
Braives	811	1.453	199	216	112
Crisnée	361	623	109	124	35
Donceel	427	744	126	126	65
Faimes	470	832	125	146	59
Fexhe-le-Haut-Clocher	442	790	106	152	61
Geer	401	707	111	118	57
Hannuit	1.913	3.423	498	516	279
Lijsem	417	728	118	112	49
Oerle	500	836	150	146	47
Remicourt	689	1.135	216	197	62
Saint-Georges-sur-Meuse	895	1.546	226	209	113
Borgworm	1.733	2.996	463	417	202
Wasseiges	336	634	71	88	58
<b>Provincie Luxemburg</b>	<b>35.885</b>	<b>68.606</b>	<b>8.244</b>	<b>11.275</b>	<b>6.555</b>
<i>Arrondissement Aarlen</i>	<b>7.600</b>	<b>13.886</b>	<b>1.913</b>	<b>2.479</b>	<b>1.172</b>
Aarlen	3.530	6.479	868	1.129	570
Attert	698	1.399	145	266	155
Aubange	2.115	3.735	560	628	272
Martelange	203	364	54	66	24
Messancy	1.054	1.909	286	390	151
<i>Arrondissement Bastenaken</i>	<b>5.999</b>	<b>11.938</b>	<b>1.304</b>	<b>1.927</b>	<b>1.293</b>
Bastenaken	2.083	4.181	444	659	451
Bertogne	396	818	86	140	95
Fauvillers	282	575	57	102	71
Gouvy	657	1.324	136	200	148
Houffalize	627	1.224	125	190	132
Sainte-Ode	325	599	78	105	51
Vaux-sur-Sûre	654	1.348	153	225	170
Vielsalm	975	1.869	225	306	175
<i>Arrondissement Marche-en-Famenne</i>	<b>7.314</b>	<b>14.030</b>	<b>1.636</b>	<b>2.072</b>	<b>1.324</b>
Durbuy	1.332	2.493	294	371	212
Erezée	378	724	97	95	81
Hotton	767	1.495	156	223	147
La Roche-en-Ardenne	538	1.001	118	147	86
Manhay	432	861	109	123	96
Marche-en-Famenne	2.472	4.714	555	681	433
Nassogne	709	1.429	161	216	145
Rendeux	319	619	61	86	57
Tenneville	367	694	85	130	67

Vaders met kinderen			Moeders met kinderen			Woonplaats Alle administratieve eenheden
1 kind	2 kinderen	3 kinderen en meer	1 kind	2 kinderen	3 kinderen en meer	
28	14	6	32	27	9	Stoumont
136	52	20	199	123	44	Theux
27	24	7	37	46	20	Thimister-Clermont
28	11	1	37	20	11	Trois-Ponts
455	196	73	1.181	723	430	Verviers
35	29	13	59	52	19	Weismes
57	21	7	129	95	43	Welkenraedt
349	166	30	854	537	189	<b>waarvan Duitstalige Gemeenschap</b>
21	6	1	28	18	13	Amel
18	14	3	34	29	12	Büllingen
14	3	2	21	16	6	Burg-Reuland
24	10	3	42	31	8	Bütgenbach
111	63	9	283	173	59	Eupen
62	22	6	160	100	32	Kelmis
24	17	2	61	55	12	Lontzen
47	20	3	132	68	22	Raeren
28	11	1	93	47	25	Sankt Vith
672	311	95	1.241	684	245	<i>Arrondissement Borgworm</i>
29	18	5	52	28	5	Berloz
65	29	11	108	47	24	Braives
21	10	5	33	16	8	Crisnée
35	8	0	38	22	7	Donceel
35	18	5	42	28	12	Faimes
30	18	3	40	26	6	Fexhe-le-Haut-Clocher
29	11	4	42	24	5	Geer
115	55	20	234	142	54	Hannuit
28	5	7	53	36	9	Lijsem
37	17	2	68	20	13	Oerle
48	30	3	79	42	12	Remicourt
60	38	11	133	84	21	Saint-Georges-sur-Meuse
114	42	13	275	149	58	Borgworm
26	12	6	44	20	11	Wasseiges
2.044	1.074	340	3.274	2.120	959	<b>Provincie Luxemburg</b>
394	206	49	797	418	172	<i>Arrondissement Aarlen</i>
185	83	24	392	200	79	Aarlen
29	15	8	47	26	7	Attert
122	70	8	257	134	64	Aubange
11	5	0	21	14	8	Martelange
47	33	9	80	44	14	Messancy
326	170	56	456	326	141	<i>Arrondissement Bastenaken</i>
123	58	15	166	126	41	Bastenaken
16	7	6	17	21	8	Bertogne
14	7	3	13	10	5	Fauvillers
33	17	8	53	38	24	Govy
40	20	7	60	40	13	Houffalize
22	14	1	31	15	8	Sainte-Ode
27	13	6	26	22	12	Vaux-sur-Sûre
51	34	10	90	54	30	Vielsalm
468	251	87	724	515	237	<i>Arrondissement Marche-en-Famenne</i>
85	50	16	157	101	46	Durbuy
24	13	4	29	28	7	Erezée
60	26	7	72	51	25	Hotton
41	18	9	66	39	14	La Roche-en-Ardenne
17	14	6	31	22	14	Manhay
165	75	23	256	191	93	Marche-en-Famenne
31	22	13	60	36	25	Nassogne
24	19	7	31	26	8	Rendeux
21	14	2	22	21	5	Tenneville

**Familiekernen naar het aantal kinderen - Familiekernen met kind(eren)  
minder dan 21 jaar - vervolg**

Woonplaats Alle administratieve eenheden	Totaal		Echtparen met kinderen		
	Familiekernen	Kinderen	1 kind	2 kinderen	3 kinderen en meer
<i>Arrondissement Neufchâteau</i>	<b>7.788</b>	15.103	1.697	2.460	1.488
Bertrix	<b>1.115</b>	2.183	226	326	220
Bouillon	<b>677</b>	1.241	150	202	101
Daverdisse	<b>160</b>	302	37	45	21
Herbeumont	<b>188</b>	381	38	60	47
Léglise	<b>549</b>	1.095	122	190	129
Libin	<b>639</b>	1.210	136	225	106
Libramont-Chevigny	<b>1.386</b>	2.694	315	469	264
Neufchâteau	<b>903</b>	1.773	202	276	189
Paliseul	<b>667</b>	1.328	139	211	138
Saint-Hubert	<b>780</b>	1.489	184	227	141
Tellin	<b>328</b>	631	70	107	53
Wellin	<b>396</b>	776	78	122	79
<i>Arrondissement Virton</i>	<b>7.184</b>	13.649	1.694	2.337	1.278
Chiny	<b>656</b>	1.310	128	227	148
Etalle	<b>848</b>	1.599	221	291	153
Florenville	<b>719</b>	1.327	162	194	104
Habay	<b>1.158</b>	2.219	283	422	209
Meix-devant-Virton	<b>376</b>	723	99	109	73
Musson	<b>602</b>	1.133	165	205	99
Rouvroy	<b>288</b>	562	57	86	57
Saint-Léger	<b>467</b>	877	113	175	75
Tintigny	<b>503</b>	942	115	178	91
Virton	<b>1.567</b>	2.957	351	450	269
<b>Provincie Namen</b>	<b>62.265</b>	114.256	14.756	16.347	9.424
<i>Arrondissement Dinant</i>	<b>13.940</b>	26.423	3.131	3.702	2.406
Anhée	<b>958</b>	1.747	244	265	144
Beauraing	<b>1.137</b>	2.164	248	318	197
Bièvre	<b>417</b>	846	96	133	86
Ciney	<b>1.991</b>	3.711	489	521	335
Dinant	<b>1.738</b>	3.258	368	352	267
Gedinne	<b>569</b>	1.097	143	178	116
Hamois	<b>1.009</b>	1.986	235	291	210
Hastière	<b>630</b>	1.119	137	150	59
Havelange	<b>676</b>	1.354	147	180	134
Houyet	<b>613</b>	1.160	127	158	105
Onhaye	<b>450</b>	834	106	120	73
Rochefort	<b>1.669</b>	3.110	363	454	265
Somme-Leuze	<b>602</b>	1.153	127	166	118
Vresse-sur-Semois	<b>330</b>	647	57	103	66
Yvoir	<b>1.151</b>	2.237	244	313	231
<i>Arrondissement Namen</i>	<b>39.763</b>	72.392	9.544	10.505	5.806
Andenne	<b>3.400</b>	6.191	755	799	478
Assesse	<b>892</b>	1.729	204	263	180
Eghezée	<b>2.033</b>	3.792	527	606	314
Fernelmont	<b>966</b>	1.837	256	289	181
Floreffe	<b>1.068</b>	1.935	266	331	152
Fosses-la-Ville	<b>1.316</b>	2.352	321	351	172
Gembloux	<b>2.933</b>	5.286	757	852	429
Gesves	<b>902</b>	1.722	192	260	158
Jemeppe-sur-Sambre	<b>2.629</b>	4.698	713	662	349
La Bruyère	<b>1.222</b>	2.307	302	382	217
Mettet	<b>1.763</b>	3.185	456	496	251
Namen	<b>13.469</b>	24.530	3.014	3.310	1.970
Ohey	<b>634</b>	1.185	148	168	104
Profondeville	<b>1.669</b>	3.071	390	486	260
Sambreville	<b>3.787</b>	6.580	981	916	422
Sombreffe	<b>1.080</b>	1.992	262	334	169



Vaders met kinderen			Moeders met kinderen			Woonplaats Alle administratieve eenheden
1 kind	2 kinderen	3 kinderen en meer	1 kind	2 kinderen	3 kinderen en meer	
469	234	80	692	438	230	<i>Arrondissement Neufchâteau</i>
64	39	11	120	59	50	Bertrix
49	18	7	79	50	21	Bouillon
10	9	3	18	9	8	Daverdisse
7	5	4	15	9	3	Herbeumont
33	13	9	25	20	8	Léglise
49	14	4	51	40	14	Libin
76	33	9	104	82	34	Libramont-Chevigny
40	27	12	83	42	32	Neufchâteau
39	18	8	59	31	24	Paliseul
47	27	7	74	52	21	Saint-Hubert
20	15	2	30	23	8	Tellin
35	16	4	34	21	7	Wellin
387	213	68	605	423	179	<i>Arrondissement Virton</i>
44	23	2	37	37	10	Chiny
35	35	8	55	33	17	Etalle
52	17	13	92	58	27	Florenville
47	39	7	71	62	18	Habay
18	9	3	28	27	10	Meix-devant-Virton
28	14	7	34	33	17	Musson
19	8	3	29	19	10	Rouvroy
24	13	5	34	21	7	Saint-Léger
36	13	7	37	19	7	Tintigny
84	42	13	188	114	56	Virton
4.303	1.973	623	7.962	4.773	2.104	<b>Provincie Namen</b>
972	472	160	1.605	1.017	475	<i>Arrondissement Dinant</i>
70	32	11	106	59	27	Anhée
65	33	10	136	89	41	Beauraing
27	11	8	23	17	16	Bièvre
124	37	15	256	146	68	Ciney
121	59	26	266	190	89	Dinant
30	13	4	47	23	15	Gedinne
59	39	11	91	50	23	Hamois
58	21	12	98	64	31	Hastière
51	33	11	57	40	23	Havelange
58	20	4	66	49	26	Houyet
33	18	5	44	38	13	Onhaye
135	71	24	199	108	50	Rochefort
51	27	6	63	30	14	Somme-Leuze
22	14	4	37	23	4	Vresse-sur-Semois
68	44	9	116	91	35	Yvoir
2.697	1.192	379	5.208	3.092	1.340	<i>Arrondissement Namen</i>
265	123	35	509	289	147	Andenne
54	34	9	74	48	26	Assesse
125	67	26	179	131	58	Eghezée
53	23	8	82	51	23	Fernelmont
76	31	13	114	61	24	Floreffe
102	48	18	164	102	38	Fosses-la-Ville
190	87	26	327	200	65	Gembloux
57	47	8	94	62	24	Gesves
186	70	32	327	181	109	Jemeppe-sur-Sambre
86	35	8	92	71	29	La Bruyère
128	64	12	170	138	48	Mettet
888	364	103	2.081	1.220	519	Namen
53	24	8	66	46	17	Ohéy
110	43	23	201	114	42	Profondeville
256	100	43	614	312	143	Sambreville
68	32	7	114	66	28	Sombreffe

**Familiekernen naar het aantal kinderen - Familiekernen met kind(eren)  
minder dan 21 jaar - vervolg en einde**

Woonplaats Alle administratieve eenheden	Totaal		Echtparen met kinderen		
	Familiekernen	Kinderen	1 kind	2 kinderen	3 kinderen en meer
<i>Arrondissement Philippeville</i>	<b>8.562</b>	15.441	2.081	2.140	1.212
Cerfontaine	<b>637</b>	1.178	145	173	88
Couvin	<b>1.791</b>	3.302	392	406	252
Doische	<b>374</b>	707	82	103	76
Florennes	<b>1.502</b>	2.681	403	375	201
Philippeville	<b>1.086</b>	1.956	265	271	161
Viroinval	<b>759</b>	1.361	143	176	89
Walcourt	<b>2.413</b>	4.256	651	636	345

Vaders met kinderen			Moeders met kinderen			Woonplaats Alle administratieve eenheden
1 kind	2 kinderen	3 kinderen en meer	1 kind	2 kinderen	3 kinderen en meer	
634	309	84	1.149	664	289	<i>Arrondissement Philippeville</i>
40	23	7	89	48	24	Cerfontaine
141	73	16	252	168	91	Couvin
33	16	3	34	17	10	Doische
92	35	17	209	115	55	Florennes
80	39	7	145	85	33	Philippeville
67	45	11	129	69	30	Viroinval
181	78	23	291	162	46	Walcourt

**Familiekernen naar het aantal kinderen - Familiekernen met kind(eren)  
minder dan 25 jaar**

Woonplaats Arrondissementen	Totaal		Echtparen met kinderen		
	Familiekernen	Kinderen	1 kind	2 kinderen	3 kinderen en meer
<b>België</b>	<b>1.522.834</b>	<b>2.778.438</b>	<b>397.260</b>	<b>449.684</b>	<b>224.026</b>
<i>Brussels Hoofdstedelijk Gewest</i>	<b>135.126</b>	259.538	28.184	29.282	22.726
<i>Vlaams Gewest</i>	<b>872.469</b>	1.580.823	247.383	287.190	127.025
<b>Provincie Antwerpen</b>	<b>235.142</b>	438.379	61.070	74.344	37.202
<i>Arrondissement Antwerpen</i>	<b>129.444</b>	246.433	31.114	37.349	21.925
<i>Arrondissement Mechelen</i>	<b>43.800</b>	80.177	12.472	14.074	6.487
<i>Arrondissement Turnhout</i>	<b>61.898</b>	111.769	17.484	22.921	8.790
<b>Provincie Limburg</b>	<b>122.698</b>	220.487	37.696	43.882	17.536
<i>Arrondissement Hasselt</i>	<b>58.617</b>	105.176	18.047	20.208	8.451
<i>Arrondissement Maaseik</i>	<b>35.153</b>	65.055	10.170	13.630	5.509
<i>Arrondissement Tongeren</i>	<b>28.928</b>	50.256	9.479	10.044	3.576
<b>Provincie Oost-Vlaanderen</b>	<b>199.212</b>	351.779	59.554	63.829	26.377
<i>Arrondissement Aalst</i>	<b>38.546</b>	63.965	13.100	11.973	3.870
<i>Arrondissement Dendermonde</i>	<b>27.758</b>	48.552	8.635	8.990	3.581
<i>Arrondissement Eeklo</i>	<b>11.367</b>	19.843	3.408	3.832	1.381
<i>Arrondissement Gent</i>	<b>71.312</b>	128.145	19.731	22.587	10.159
<i>Arrondissement Oudenaarde</i>	<b>16.851</b>	30.306	5.120	5.710	2.341
<i>Arrondissement Sint-Niklaas</i>	<b>33.378</b>	60.968	9.560	10.737	5.045
<b>Provincie Vlaams-Brabant</b>	<b>151.510</b>	273.637	41.703	49.054	21.695
<i>Arrondissement Halle-Vilvoorde</i>	<b>86.443</b>	155.935	22.867	27.777	11.954
<i>Arrondissement Leuven</i>	<b>65.067</b>	117.702	18.836	21.277	9.741
<b>Provincie West-Vlaanderen</b>	<b>163.907</b>	296.541	47.360	56.081	24.215
<i>Arrondissement Brugge</i>	<b>38.659</b>	68.710	10.980	12.747	5.302
<i>Arrondissement Diksmuide</i>	<b>7.105</b>	13.263	2.064	2.591	1.224
<i>Arrondissement Ieper</i>	<b>15.540</b>	29.383	4.259	5.392	2.793
<i>Arrondissement Kortrijk</i>	<b>41.301</b>	75.428	12.035	14.618	6.297
<i>Arrondissement Oostende</i>	<b>19.218</b>	33.488	5.350	5.516	2.351
<i>Arrondissement Roeselare</i>	<b>21.058</b>	37.968	6.484	7.627	3.082
<i>Arrondissement Tielt</i>	<b>13.489</b>	24.537	4.159	5.216	2.009
<i>Arrondissement Veurne</i>	<b>7.537</b>	13.764	2.029	2.374	1.157
<i>Waals Gewest</i>	<b>515.239</b>	938.077	121.693	133.212	74.275
<b>Provincie Waals-Brabant</b>	<b>56.445</b>	106.394	12.689	15.953	9.476
<i>Arrondissement Nijvel</i>	<b>56.445</b>	106.394	12.689	15.953	9.476
<b>Provincie Henegouwen</b>	<b>196.941</b>	347.843	48.519	46.545	24.200
<i>Arrondissement Aat</i>	<b>12.326</b>	21.408	3.236	3.120	1.406
<i>Arrondissement Charleroi</i>	<b>64.093</b>	113.480	15.676	14.087	7.944
<i>Arrondissement Bergen</i>	<b>38.462</b>	67.015	8.989	8.483	4.124
<i>Arrondissement Moeskroen</i>	<b>10.621</b>	19.132	2.713	2.795	1.471
<i>Arrondissement Zinnik</i>	<b>27.500</b>	48.768	6.922	6.925	3.484
<i>Arrondissement Thuin</i>	<b>22.616</b>	40.134	5.760	5.766	2.932
<i>Arrondissement Doornik</i>	<b>21.323</b>	37.906	5.223	5.369	2.839
<b>Provincie Luik</b>	<b>153.548</b>	279.060	35.981	40.049	22.029
<i>Arrondissement Hoei</i>	<b>16.065</b>	29.173	3.711	4.132	2.311
<i>Arrondissement Luik</i>	<b>85.503</b>	152.042	20.171	20.541	11.024
<i>Arrondissement Verviers</i>	<b>41.082</b>	78.596	9.197	12.388	7.241
<b>    waarvan Duitstalige Gemeenschap</b>	<b>10.644</b>	20.021	2.648	3.805	1.846
<i>Arrondissement Borgworm</i>	<b>10.898</b>	19.249	2.902	2.988	1.453
<b>Provincie Luxemburg</b>	<b>39.381</b>	76.446	8.620	12.401	7.585
<i>Arrondissement Aarlen</i>	<b>8.373</b>	15.429	2.095	2.684	1.349
<i>Arrondissement Bastenaken</i>	<b>6.566</b>	13.300	1.337	2.128	1.488
<i>Arrondissement Marche-en-Famenne</i>	<b>7.996</b>	15.590	1.713	2.284	1.533
<i>Arrondissement Neufchâteau</i>	<b>8.608</b>	16.938	1.788	2.699	1.739
<i>Arrondissement Virton</i>	<b>7.838</b>	15.189	1.687	2.606	1.476
<b>Provincie Namen</b>	<b>68.924</b>	128.334	15.884	18.264	10.985
<i>Arrondissement Dinant</i>	<b>15.352</b>	29.498	3.334	4.141	2.777
<i>Arrondissement Namen</i>	<b>44.107</b>	81.567	10.283	11.687	6.826
<i>Arrondissement Philippeville</i>	<b>9.465</b>	17.269	2.267	2.436	1.382

Vaders met kinderen			Moeders met kinderen			Woonplaats Arrondissementen
1 kind	2 kinderen	3 kinderen en meer	1 kind	2 kinderen	3 kinderen en meer	
<b>80.950</b>	<b>36.979</b>	<b>10.919</b>	<b>175.398</b>	<b>104.121</b>	<b>43.497</b>	<b>België</b>
7.683	3.846	1.334	23.505	12.571	5.995	<i>Brussels Hoofdstedelijk Gewest</i>
39.896	17.790	4.696	80.219	49.697	18.573	<i>Vlaams Gewest</i>
11.923	5.494	1.516	23.376	14.495	5.722	<b>Provincie Antwerpen</b>
7.009	3.529	1.007	14.895	8.895	3.721	<i>Arrondissement Antwerpen</i>
2.153	912	255	3.985	2.539	923	<i>Arrondissement Mechelen</i>
2.761	1.053	254	4.496	3.061	1.078	<i>Arrondissement Turnhout</i>
4.232	1.743	467	9.210	5.828	2.104	<b>Provincie Limburg</b>
2.079	828	236	4.735	2.950	1.083	<i>Arrondissement Hasselt</i>
1.113	502	138	2.049	1.497	545	<i>Arrondissement Maaseik</i>
1.040	413	93	2.426	1.381	476	<i>Arrondissement Tongeren</i>
9.604	3.978	1.009	19.420	11.357	4.084	<b>Provincie Oost-Vlaanderen</b>
1.935	705	153	4.045	2.117	648	<i>Arrondissement Aalst</i>
1.329	480	124	2.551	1.557	511	<i>Arrondissement Dendermonde</i>
554	229	50	1.070	602	241	<i>Arrondissement Eeklo</i>
3.543	1.622	427	7.369	4.241	1.633	<i>Arrondissement Gent</i>
777	321	101	1.309	831	341	<i>Arrondissement Oudenaarde</i>
1.466	621	154	3.076	2.009	710	<i>Arrondissement Sint-Niklaas</i>
7.225	3.773	976	14.405	9.354	3.325	<b>Provincie Vlaams-Brabant</b>
4.398	2.428	582	8.650	5.798	1.989	<i>Arrondissement Halle-Vilvoorde</i>
2.827	1.345	394	5.755	3.556	1.336	<i>Arrondissement Leuven</i>
6.912	2.802	728	13.808	8.663	3.338	<b>Provincie West-Vlaanderen</b>
1.827	776	176	3.776	2.267	808	<i>Arrondissement Brugge</i>
244	87	26	451	291	127	<i>Arrondissement Diksmuide</i>
643	268	83	1.030	723	349	<i>Arrondissement Ieper</i>
1.500	633	164	3.233	2.008	813	<i>Arrondissement Kortrijk</i>
1.175	420	97	2.403	1.398	508	<i>Arrondissement Oostende</i>
728	267	81	1.427	1.004	358	<i>Arrondissement Roeselare</i>
421	185	55	750	487	207	<i>Arrondissement Tielt</i>
374	166	46	738	485	168	<i>Arrondissement Veurne</i>
33.371	15.343	4.889	71.674	41.853	18.929	<i>Waaals Gewest</i>
3.382	1.957	562	6.419	4.186	1.821	<b>Provincie Waals-Brabant</b>
3.382	1.957	562	6.419	4.186	1.821	<i>Arrondissement Nijvel</i>
13.486	5.664	1.857	30.960	17.579	8.131	<b>Provincie Henegouwen</b>
916	393	128	1.735	969	423	<i>Arrondissement Aat</i>
4.127	1.662	598	10.996	6.035	2.968	<i>Arrondissement Charleroi</i>
2.723	1.085	358	6.848	4.002	1.850	<i>Arrondissement Bergen</i>
732	305	78	1.377	782	368	<i>Arrondissement Moeskroen</i>
1.825	845	248	3.900	2.309	1.042	<i>Arrondissement Zinnik</i>
1.566	676	239	3.157	1.748	772	<i>Arrondissement Thuin</i>
1.597	698	208	2.947	1.734	708	<i>Arrondissement Doornik</i>
9.690	4.464	1.397	22.152	12.330	5.456	<b>Provincie Luik</b>
1.245	609	171	2.129	1.214	543	<i>Arrondissement Hoei</i>
5.629	2.459	796	14.260	7.397	3.226	<i>Arrondissement Luik</i>
2.090	1.070	321	4.424	2.946	1.405	<i>Arrondissement Verviers</i>
372	182	39	928	593	231	<b>waarvan Duitstalige Gemeenschap</b>
726	326	109	1.339	773	282	<i>Arrondissement Borgworm</i>
2.195	1.144	379	3.558	2.387	1.112	<b>Provincie Luxemburg</b>
424	224	55	860	485	197	<i>Arrondissement Arlen</i>
343	179	66	497	362	166	<i>Arrondissement Bastenaken</i>
486	266	94	773	582	265	<i>Arrondissement Marche-en-Famenne</i>
518	252	90	760	498	264	<i>Arrondissement Neufchâteau</i>
424	223	74	668	460	220	<i>Arrondissement Virton</i>
4.618	2.114	694	8.585	5.371	2.409	<b>Provincie Namen</b>
1.019	508	175	1.723	1.142	533	<i>Arrondissement Dinant</i>
2.918	1.287	423	5.653	3.482	1.548	<i>Arrondissement Namen</i>
681	319	96	1.209	747	328	<i>Arrondissement Philippeville</i>

**Familiekernen naar het aantal kinderen - Familiekernen met kind(eren)  
minder dan 25 jaar**

Woonplaats Alle administratieve eenheden	Totaal		Echtparen met kinderen		
	Familiekernen	Kinderen	1 kind	2 kinderen	3 kinderen en meer
<b>België</b>	<b>1.522.834</b>	<b>2.778.438</b>	<b>397.260</b>	<b>449.684</b>	<b>224.026</b>
<i>Brussels Hoofdstedelijk Gewest</i>	<b>135.126</b>	259.538	28.184	29.282	22.726
Anderlecht	<b>12.960</b>	25.336	2.727	2.710	2.239
Oudergem	<b>4.060</b>	7.149	889	1.104	484
Sint-Agatha-Berchem	<b>2.808</b>	5.156	560	708	374
Brussel	<b>18.478</b>	37.399	3.687	3.682	3.599
Etterbeek	<b>5.035</b>	9.227	1.068	1.064	781
Evere	<b>4.766</b>	8.913	959	942	699
Vorst	<b>6.689</b>	12.395	1.475	1.379	980
Ganshoren	<b>2.661</b>	4.640	545	563	301
Elsene	<b>8.353</b>	14.376	1.877	1.770	948
Jette	<b>5.716</b>	10.459	1.161	1.198	784
Koekelberg	<b>2.361</b>	4.487	508	468	398
Sint-Jans-Molenbeek	<b>11.013</b>	24.070	2.212	2.041	2.647
Sint-Gillis	<b>5.595</b>	10.665	1.179	1.094	893
Sint-Joost-ten-Node	<b>3.368</b>	7.373	664	647	872
Schaarbeek	<b>15.643</b>	31.729	3.214	3.366	3.243
Ukkel	<b>10.575</b>	19.130	2.205	2.633	1.431
Watermaal-Bosvoorde	<b>3.483</b>	6.232	622	900	377
Sint-Lambrechts-Woluwe	<b>6.249</b>	10.999	1.374	1.504	795
Sint-Pieters-Woluwe	<b>5.313</b>	9.803	1.258	1.509	881
<i>Vlaams Gewest</i>	<b>872.469</b>	1.580.823	247.383	287.190	127.025
<b>Provincie Antwerpen</b>	<b>235.142</b>	438.379	61.070	74.344	37.202
<i>Arrondissement Antwerpen</i>	<b>129.444</b>	246.433	31.114	37.349	21.925
Aartselaar	<b>2.107</b>	3.704	632	713	290
Antwerpen	<b>56.452</b>	109.723	12.700	12.700	9.678
Boechout	<b>1.826</b>	3.561	419	614	377
Boom	<b>2.047</b>	3.625	545	533	264
Borsbeek	<b>1.504</b>	2.620	409	390	191
Brasschaat	<b>5.519</b>	10.291	1.324	1.848	894
Brecht	<b>4.079</b>	7.628	1.073	1.410	698
Edegem	<b>3.054</b>	5.830	707	1.000	563
Essen	<b>2.600</b>	5.094	609	972	507
Hemiksem	<b>1.339</b>	2.280	395	369	147
Hove	<b>1.226</b>	2.548	244	423	318
Kalmthout	<b>2.583</b>	5.134	585	948	535
Kapellen	<b>3.734</b>	6.927	954	1.336	578
Kontich	<b>3.105</b>	6.025	706	1.076	625
Lint	<b>1.326</b>	2.645	285	502	261
Malle	<b>2.205</b>	4.205	563	795	388
Mortsel	<b>3.420</b>	6.621	744	1.025	635
Niel	<b>1.222</b>	2.102	386	295	149
Ranst	<b>2.726</b>	5.155	702	1.019	467
Rumst	<b>2.185</b>	3.942	642	714	344
Schelle	<b>1.165</b>	2.079	331	358	167
Schilde	<b>2.872</b>	5.557	669	1.032	538
Schoten	<b>4.861</b>	8.963	1.177	1.546	762
Stabroek	<b>2.755</b>	4.702	866	862	306
Wijnegem	<b>1.245</b>	2.361	305	449	199
Wommelgem	<b>1.814</b>	3.316	485	627	279
Wuustwezel	<b>2.905</b>	5.695	682	1.110	559
Zandhoven	<b>1.886</b>	3.597	485	687	352
Zoersel	<b>3.065</b>	5.874	766	1.164	559
Zwijndrecht	<b>2.617</b>	4.629	724	832	295
<i>Arrondissement Mechelen</i>	<b>43.800</b>	80.177	12.472	14.074	6.487
Berlaar	<b>1.475</b>	2.614	457	534	202
Bonheiden	<b>2.071</b>	3.833	556	764	319
Bornem	<b>3.027</b>	5.266	941	1.056	379

Vaders met kinderen			Moeders met kinderen			Woonplaats Alle administratieve eenheden
1 kind	2 kinderen	3 kinderen en meer	1 kind	2 kinderen	3 kinderen en meer	
<b>80.950</b>	<b>36.979</b>	<b>10.919</b>	<b>175.398</b>	<b>104.121</b>	<b>43.497</b>	<b>België</b>
7.683	3.846	1.334	23.505	12.571	5.995	<i>Brussels Hoofdstedelijk Gewest</i>
750	336	118	2.171	1.232	677	Anderlecht
251	152	27	658	385	110	Oudergem
196	100	35	441	286	108	Sint-Agatha-Berchem
1.016	508	201	3.175	1.661	949	Brussel
315	160	39	985	441	182	Etterbeek
318	144	37	927	471	269	Evere
381	182	65	1.271	666	290	Vorst
188	96	25	559	280	104	Ganshoren
576	268	75	1.785	743	311	Elsene
373	181	60	1.118	607	234	Jette
131	58	29	452	215	102	Koekelberg
548	244	147	1.681	931	562	Sint-Jans-Molenbeek
410	181	73	1.020	492	253	Sint-Gillis
137	64	50	462	267	205	Sint-Joost-ten-Node
736	366	150	2.481	1.388	699	Schaarbeek
556	360	91	1.818	1.075	406	Ukkel
224	160	45	595	426	134	Watermaal-Bosvoorde
333	165	36	1.208	587	247	Sint-Lambrechts-Woluwe
244	121	31	698	418	153	Sint-Pieters-Woluwe
39.896	17.790	4.696	80.219	49.697	18.573	<i>Vlaams Gewest</i>
11.923	5.494	1.516	23.376	14.495	5.722	<b>Provincie Antwerpen</b>
7.009	3.529	1.007	14.895	8.895	3.721	<i>Arrondissement Antwerpen</i>
98	48	5	181	112	28	Aartselaar
3.589	1.698	557	8.867	4.597	2.066	Antwerpen
94	50	11	122	96	43	Boechout
159	71	20	264	145	46	Boom
101	34	13	205	125	36	Borsbeek
255	109	29	526	391	143	Brasschaat
178	107	19	298	223	73	Brecht
132	66	22	284	212	68	Edegem
71	60	16	167	132	66	Essen
114	39	6	139	93	37	Hemiksem
40	30	7	62	69	33	Hove
91	51	13	159	136	65	Kalmthout
171	95	26	301	201	72	Kapellen
131	72	15	240	168	72	Kontich
41	28	10	77	85	37	Lint
81	47	14	147	108	62	Malle
148	114	32	369	248	105	Mortsel
93	46	11	128	83	31	Niel
121	64	20	159	122	52	Ranst
115	55	15	169	93	38	Rumst
60	27	7	116	77	22	Schelle
107	64	19	202	174	67	Schilde
269	136	22	489	340	120	Schoten
150	69	17	281	150	54	Stabroek
57	31	11	94	76	23	Wijnegem
99	42	15	140	94	33	Wommelgem
120	67	14	161	117	75	Wuustwezel
56	54	10	112	99	31	Zandhoven
116	82	13	165	153	47	Zoersel
152	73	18	271	176	76	Zwijndrecht
2.153	912	255	3.985	2.539	923	<i>Arrondissement Mechelen</i>
70	19	5	119	46	23	Berlaar
93	43	4	139	108	45	Bonheiden
149	49	16	242	154	41	Bornem

**Familiekernen naar het aantal kinderen - Familiekernen met kind(eren)  
minder dan 25 jaar - vervolg**

Woonplaats Alle administratieve eenheden	Totaal		Echtparen met kinderen		
	Familiekernen	Kinderen	1 kind	2 kinderen	3 kinderen en meer
Duffel	2.272	4.262	572	763	405
Heist-op-den-Berg	5.388	9.236	1.770	1.799	601
Lier	4.393	7.973	1.197	1.329	676
Mechelen	10.280	20.524	2.470	2.786	1.908
Nijlen	3.060	5.341	1.001	1.027	404
Putte	2.142	3.739	692	718	275
Puurs	2.417	4.277	697	907	305
Sint-Amands	1.140	2.032	348	405	165
Sint-Katelijne-Waver	2.814	5.278	752	1.021	451
Willebroek	3.321	5.802	1.019	965	397
<i>Arrondissement Turnhout</i>	<b>61.898</b>	111.769	17.484	22.921	8.790
Arendonk	1.808	3.426	478	688	318
Baarle-Hertog	311	614	71	117	68
Balen	2.910	5.087	893	1.096	338
Beerse	2.596	4.850	670	1.024	406
Dessel	1.305	2.308	388	510	163
Geel	4.958	8.723	1.483	1.858	610
Grobbendonk	1.656	2.923	519	585	227
Herentals	3.752	6.500	1.091	1.257	444
Herenthout	1.255	2.135	415	434	131
Herselt	2.005	3.427	644	727	222
Hoogstraten	2.724	5.440	595	1.091	605
Hulshout	1.368	2.279	473	426	143
Kasterlee	2.792	5.331	675	1.161	495
Laakdal	2.242	3.821	757	820	226
Lille	2.429	4.558	629	981	391
Meerhout	1.385	2.411	467	501	163
Merkspas	1.329	2.628	311	505	287
Mol	4.725	8.378	1.354	1.770	614
Olen	1.730	3.038	535	648	207
Oud-Turnhout	1.896	3.511	507	747	285
Ravels	2.043	3.892	485	857	362
Retie	1.547	2.874	399	661	251
Rijkevorsel	1.651	3.119	429	621	286
Turnhout	5.334	9.535	1.358	1.601	716
Vorselaar	1.146	2.020	347	427	138
Vosselaar	1.562	2.970	402	608	273
Westerlo	3.439	5.971	1.109	1.200	421
<b>Provincie Limburg</b>	<b>122.698</b>	220.487	37.696	43.882	17.536
<i>Arrondissement Hasselt</i>	<b>58.617</b>	105.176	18.047	20.208	8.451
As	1.173	2.046	350	441	138
Beringen	6.390	11.791	1.993	2.282	1.050
Diepenbeek	2.722	4.744	883	1.025	323
Genk	9.836	18.991	2.723	3.140	1.954
Gingelom	1.112	1.855	429	326	122
Halen	1.194	2.052	411	435	143
Ham	1.468	2.541	471	532	182
Hasselt	9.316	16.584	2.713	3.122	1.256
Herk-de-Stad	1.774	3.061	567	641	207
Heusden-Zolder	4.874	9.110	1.442	1.756	863
Leopoldsburg	2.054	3.750	551	690	307
Lummen	2.111	3.670	689	813	248
Nieuwerkerken	993	1.647	386	337	97
Opglabbeek	1.554	2.718	517	609	199
Sint-Truiden	5.279	8.761	1.799	1.605	521
Tessenderlo	2.486	4.285	829	867	306
Zonhoven	3.150	5.575	956	1.151	404
Zutendaal	1.131	1.995	338	436	131



Vaders met kinderen			Moeders met kinderen			Woonplaats Alle administratieve eenheden
1 kind	2 kinderen	3 kinderen en meer	1 kind	2 kinderen	3 kinderen en meer	
101	45	11	187	139	49	Duffel
247	96	21	456	307	91	Heist-op-den-Berg
206	83	28	490	293	91	Lier
542	273	81	1.194	710	316	Mechelen
132	56	16	232	144	48	Nijlen
104	38	13	163	115	24	Putte
113	47	18	175	122	33	Puurs
49	24	3	85	41	20	Sint-Amands
122	53	18	187	155	55	Sint-Katelijne-Waver
225	86	21	316	205	87	Willebroek
2.761	1.053	254	4.496	3.061	1.078	<i>Arrondissement Turnhout</i>
66	27	9	114	78	30	Arendonk
11	2	0	20	14	8	Baarle-Hertog
154	53	18	180	128	50	Balen
111	43	11	141	133	57	Beerse
82	30	5	60	48	19	Dessel
216	86	13	373	245	74	Geel
75	31	13	111	82	13	Grobbendonk
182	65	13	402	232	66	Herentals
52	17	4	112	62	28	Herenthout
93	32	6	165	89	27	Herselt
91	44	11	129	110	48	Hoogstraten
73	32	5	121	78	17	Hulshout
86	36	10	173	110	46	Kasterlee
100	32	12	159	100	36	Laakdal
94	35	10	138	103	48	Lille
55	25	3	84	64	23	Meerhout
35	20	6	81	57	27	Merksplas
238	88	16	339	234	72	Mol
85	23	7	113	88	24	Olen
73	33	11	119	87	34	Oud-Turnhout
86	41	5	93	86	28	Ravels
59	14	10	73	70	10	Retie
70	31	7	91	90	26	Rijkevorsel
281	106	31	695	390	156	Turnhout
63	19	1	73	59	19	Vorselaar
62	29	12	82	70	24	Vosselaar
168	59	5	255	154	68	Westerlo
4.232	1.743	467	9.210	5.828	2.104	<b>Provincie Limburg</b>
2.079	828	236	4.735	2.950	1.083	<i>Arrondissement Hasselt</i>
49	34	1	86	57	17	As
174	74	27	416	264	110	Beringen
103	48	12	168	128	32	Diepenbeek
291	111	51	777	528	261	Genk
52	20	9	91	46	17	Gingelom
42	17	6	82	47	11	Halen
67	20	2	99	73	22	Ham
343	123	47	992	526	194	Hasselt
70	19	7	153	83	27	Herk-de-Stad
152	71	10	299	197	84	Heusden-Zolder
102	37	11	184	127	45	Leopoldsburg
63	37	4	139	87	31	Lummen
38	17	3	56	46	13	Nieuwerkerken
47	13	5	89	59	16	Opglabbeek
223	86	20	602	325	98	Sint-Truiden
95	32	3	191	125	38	Tessenderlo
123	51	10	228	174	53	Zonhoven
45	18	8	83	58	14	Zutendaal

**Familiekernen naar het aantal kinderen - Familiekernen met kind(eren)  
minder dan 25 jaar - vervolg**

Woonplaats Alle administratieve eenheden	Totaal		Echtparen met kinderen		
	Familiekernen	Kinderen	1 kind	2 kinderen	3 kinderen en meer
<i>Arrondissement Maaseik</i>	<b>35.153</b>	65.055	10.170	13.630	5.509
Bocholt	<b>1.947</b>	3.590	567	792	286
Bree	<b>2.198</b>	3.982	652	808	351
Dilsen-Stokkem	<b>2.978</b>	5.238	959	1.079	381
Hamont-Achel	<b>1.954</b>	3.786	512	778	373
Hechtel-Eksel	<b>1.730</b>	3.282	464	666	294
Houthalen-Helchteren	<b>4.878</b>	9.224	1.448	1.730	858
Kinrooi	<b>1.926</b>	3.528	563	876	264
Lommel	<b>4.867</b>	8.865	1.434	1.833	726
Maaseik	<b>3.604</b>	6.507	1.057	1.412	461
Meeuwen-Gruitrode	<b>2.073</b>	3.875	614	850	345
Neerpelt	<b>2.496</b>	4.691	668	1.041	396
Overpelt	<b>1.946</b>	3.665	535	749	335
Peer	<b>2.556</b>	4.822	697	1.016	439
<i>Arrondissement Tongeren</i>	<b>28.928</b>	50.256	9.479	10.044	3.576
Alken	<b>1.736</b>	3.065	538	658	239
Bilzen	<b>4.537</b>	8.049	1.371	1.682	581
Borgloon	<b>1.422</b>	2.349	531	521	127
Heers	<b>914</b>	1.453	385	272	83
Herstappe	<b>12</b>	21	3	5	2
Hoeselt	<b>1.439</b>	2.490	484	500	184
Kortesseem	<b>1.350</b>	2.365	437	476	172
Lanaken	<b>3.580</b>	6.138	1.153	1.259	402
Maasmechelen	<b>5.642</b>	10.198	1.802	1.853	873
Riemst	<b>2.296</b>	3.924	783	850	263
Tongeren	<b>4.294</b>	7.209	1.451	1.321	444
Voeren	<b>646</b>	1.255	155	250	118
Wellen	<b>1.060</b>	1.740	386	397	88
<b>Provincie Oost-Vlaanderen</b>	<b>199.212</b>	351.779	59.554	63.829	26.377
<i>Arrondissement Aalst</i>	<b>38.546</b>	63.965	13.100	11.973	3.870
Aalst	<b>10.890</b>	17.992	3.622	3.137	1.102
Denderleeuw	<b>2.585</b>	4.221	882	753	248
Erpe-Mere	<b>2.882</b>	4.808	954	1.025	260
Geraardsbergen	<b>4.491</b>	7.495	1.540	1.283	462
Haaltert	<b>2.597</b>	4.223	940	854	228
Herzele	<b>2.513</b>	4.256	853	891	262
Lede	<b>2.493</b>	4.160	883	775	278
Ninove	<b>5.258</b>	8.711	1.783	1.584	520
Sint-Lievens-Houtem	<b>1.359</b>	2.281	488	446	157
Zottegem	<b>3.478</b>	5.818	1.155	1.225	353
<i>Arrondissement Dendermonde</i>	<b>27.758</b>	48.552	8.635	8.990	3.581
Berlare	<b>2.109</b>	3.644	660	721	238
Buggenhout	<b>2.070</b>	3.492	685	711	228
Dendermonde	<b>6.281</b>	10.820	1.911	1.896	769
Hamme	<b>3.341</b>	6.055	1.036	1.055	519
Laarne	<b>1.733</b>	3.029	542	615	232
Lebbeke	<b>2.556</b>	4.310	872	813	281
Waasmunster	<b>1.556</b>	2.953	410	565	254
Wetteren	<b>3.249</b>	5.493	1.044	997	344
Wichelen	<b>1.701</b>	2.886	575	575	166
Zelev	<b>3.162</b>	5.870	900	1.042	550
<i>Arrondissement Eeklo</i>	<b>11.367</b>	19.843	3.408	3.832	1.381
Assenede	<b>1.984</b>	3.520	598	691	262
Eeklo	<b>2.641</b>	4.527	765	766	292
Kaprijke	<b>916</b>	1.640	248	382	107
Maldegem	<b>3.258</b>	5.736	1.006	1.223	413
Sint-Laureins	<b>918</b>	1.673	283	343	134
Zelzate	<b>1.650</b>	2.747	508	427	173

Vaders met kinderen			Moeders met kinderen			Woonplaats Alle administratieve eenheden
1 kind	2 kinderen	3 kinderen en meer	1 kind	2 kinderen	3 kinderen en meer	
1.113	502	138	2.049	1.497	545	<i>Arrondissement Maaseik</i>
55	34	8	89	83	33	Bocholt
73	22	5	170	86	31	Bree
95	45	10	229	130	50	Dilsen-Stokkem
62	29	9	99	71	21	Hamont-Achel
50	26	5	108	81	36	Hechtel-Eksel
147	66	16	303	226	84	Houthalen-Helchteren
40	20	4	80	61	18	Kinrooi
188	69	22	310	203	82	Lommel
125	53	19	231	191	55	Maaseik
46	28	8	81	69	32	Meeuwen-Gruitrode
84	37	8	125	103	34	Neerpelt
68	29	14	102	83	31	Overpelt
80	44	10	122	110	38	Peer
1.040	413	93	2.426	1.381	476	<i>Arrondissement Tongeren</i>
54	27	1	134	62	23	Alken
141	55	18	388	222	79	Bilzen
41	22	4	108	52	16	Borgloon
31	14	0	82	34	13	Heers
2	0	0	0	0	0	Herstappe
42	20	4	114	73	18	Hoeselt
49	20	6	93	77	20	Kortesseem
162	61	7	286	191	59	Lanaken
181	70	27	461	260	115	Maasmechelen
93	36	7	156	88	20	Riemst
176	62	17	491	243	89	Tongeren
24	13	2	41	33	10	Voeren
44	13	0	72	46	14	Wellen
9.604	3.978	1.009	19.420	11.357	4.084	<b>Provincie Oost-Vlaanderen</b>
1.935	705	153	4.045	2.117	648	<i>Arrondissement Aalst</i>
593	204	36	1.317	679	200	Aalst
147	49	10	296	155	45	Denderleeuw
132	49	7	254	159	42	Erpe-Mere
243	97	29	493	248	96	Geraardsbergen
108	39	6	253	138	31	Haaltert
107	46	12	194	113	35	Herzele
121	40	8	238	112	38	Lede
298	102	29	549	285	108	Ninove
62	24	5	104	58	15	Sint-Lievens-Houtem
124	55	11	347	170	38	Zottegem
1.329	480	124	2.551	1.557	511	<i>Arrondissement Dendermonde</i>
107	39	13	180	115	36	Berlare
103	38	8	181	97	19	Buggenhout
361	109	33	678	392	132	Dendermonde
137	69	12	264	194	55	Hamme
82	29	9	125	79	20	Laarne
136	55	9	238	106	46	Lebbeke
53	23	10	107	100	34	Waasmunster
166	53	11	364	197	73	Wetteren
74	26	10	145	101	29	Wichelen
110	39	9	269	176	67	Zelee
554	229	50	1.070	602	241	<i>Arrondissement Eeklo</i>
87	41	10	162	94	39	Assenede
156	67	16	339	171	69	Eeklo
41	20	5	56	42	15	Kaprijke
127	54	14	230	141	50	Maldegem
33	14	3	50	34	24	Sint-Laureins
110	33	2	233	120	44	Zelzate

**Familiekernen naar het aantal kinderen - Familiekernen met kind(eren)  
minder dan 25 jaar - vervolg**

Woonplaats Alle administratieve eenheden	Totaal		Echtparen met kinderen		
	Familiekernen	Kinderen	1 kind	2 kinderen	3 kinderen en meer
<i>Arrondissement Gent</i>	<b>71.312</b>	128.145	19.731	22.587	10.159
Aalter	<b>2.915</b>	5.328	857	1.101	428
De Pinte	<b>1.562</b>	2.990	382	623	276
Deinze	<b>4.181</b>	7.410	1.289	1.558	543
Destelbergen	<b>2.549</b>	4.523	717	845	369
Evergem	<b>4.736</b>	8.196	1.492	1.608	577
Gavere	<b>1.886</b>	3.225	623	657	226
Gent	<b>29.639</b>	53.754	7.287	7.637	4.366
Knesselare	<b>1.167</b>	1.984	397	419	117
Lochristi	<b>3.112</b>	5.613	917	1.174	458
Lovendegem	<b>1.371</b>	2.392	411	489	165
Melle	<b>1.547</b>	2.748	444	529	211
Merelbeke	<b>3.352</b>	5.996	966	1.175	481
Moerbeke	<b>868</b>	1.536	276	298	118
Nazareth	<b>1.688</b>	3.012	503	655	211
Nevele	<b>1.689</b>	3.090	492	611	271
Oosterzele	<b>2.115</b>	3.784	650	723	320
Sint-Martens-Latem	<b>1.233</b>	2.303	308	407	217
Waarschoot	<b>1.162</b>	2.113	333	415	165
Wachtebeke	<b>987</b>	1.766	300	313	139
Zomergem	<b>1.201</b>	2.168	357	457	176
Zulte	<b>2.352</b>	4.214	730	893	325
<i>Arrondissement Oudenaarde</i>	<b>16.851</b>	30.306	5.120	5.710	2.341
Brakel	<b>1.962</b>	3.280	689	643	200
Horebeke	<b>273</b>	503	83	109	44
Kluisbergen	<b>896</b>	1.653	250	324	137
Kruishoutem	<b>1.257</b>	2.327	370	514	197
Lierde	<b>936</b>	1.613	291	332	119
Maarkedal	<b>942</b>	1.768	273	358	161
Oudenaarde	<b>4.071</b>	7.217	1.258	1.397	543
Ronse	<b>3.439</b>	6.494	935	868	535
Wortegem-Petegem	<b>952</b>	1.724	302	376	149
Zingem	<b>956</b>	1.691	288	359	121
Zwalm	<b>1.167</b>	2.036	381	430	135
<i>Arrondissement Sint-Niklaas</i>	<b>33.378</b>	60.968	9.560	10.737	5.045
Beveren	<b>6.897</b>	12.361	2.008	2.332	956
Kruibeke	<b>2.184</b>	3.842	643	731	301
Lokeren	<b>5.581</b>	10.363	1.620	1.711	893
Sint-Gillis-Waas	<b>2.679</b>	4.923	802	934	426
Sint-Niklaas	<b>9.520</b>	17.729	2.510	2.918	1.511
Stekene	<b>2.575</b>	4.553	796	869	349
Temse	<b>3.942</b>	7.197	1.181	1.242	609
<b>Provincie Vlaams-Brabant</b>	<b>151.510</b>	273.637	41.703	49.054	21.695
<i>Arrondissement Halle-Vilvoorde</i>	<b>86.443</b>	155.935	22.867	27.777	11.954
Affligem	<b>1.749</b>	2.996	577	612	195
Asse	<b>4.196</b>	7.457	1.139	1.333	500
Beersel	<b>3.632</b>	6.711	896	1.134	542
Bever	<b>300</b>	536	86	89	44
Dilbeek	<b>5.750</b>	10.377	1.390	1.823	757
Drogenbos	<b>741</b>	1.294	158	181	74
Galmaarden	<b>1.237</b>	2.058	437	394	107
Gooik	<b>1.434</b>	2.510	453	543	173
Grimbergen	<b>4.814</b>	8.347	1.246	1.510	563
Halle	<b>5.017</b>	8.940	1.342	1.428	651
Herne	<b>952</b>	1.697	261	338	134
Hoeilaart	<b>1.558</b>	2.904	364	527	241
Kampenhout	<b>1.696</b>	3.094	461	596	257
Kapelle-op-den-Bos	<b>1.333</b>	2.333	405	448	181

Vaders met kinderen			Moeders met kinderen			Woonplaats
1 kind	2 kinderen	3 kinderen en meer	1 kind	2 kinderen	3 kinderen en meer	Alle administratieve eenheden
3.543	1.622	427	7.369	4.241	1.633	<i>Arrondissement Gent</i>
99	43	11	178	143	55	Aalter
46	31	6	88	83	27	De Pinte
142	64	14	300	205	66	Deinze
137	54	10	236	139	42	Destelbergen
223	85	18	429	219	85	Evergem
81	42	8	144	74	31	Gavere
1.818	823	241	4.285	2.223	959	Gent
48	26	6	85	54	15	Knesselare
142	60	15	181	124	41	Lochristi
79	29	7	107	64	20	Lovendegem
78	32	8	124	96	25	Melle
141	63	16	265	186	59	Merelbeke
43	18	4	62	39	10	Moerbeke
52	33	8	119	78	29	Nazareth
59	36	3	101	93	23	Nevele
82	43	11	162	87	37	Oosterzele
53	32	10	101	82	23	Sint-Martens-Latem
45	22	7	92	58	25	Waarschoot
50	19	10	82	57	17	Wachtebeke
32	26	6	89	43	15	Zomergem
93	41	8	139	94	29	Zulte
777	321	101	1.309	831	341	<i>Arrondissement Oudenaarde</i>
100	41	11	167	79	32	Brakel
9	3	2	12	7	4	Horebeke
42	19	8	62	35	19	Kluisbergen
39	17	5	58	44	13	Kruishoutem
56	15	5	70	40	8	Lierde
30	16	4	47	36	17	Maarkedal
160	74	11	323	226	79	Oudenaarde
218	82	43	390	244	124	Ronse
31	15	4	45	24	6	Wortegem-Petegem
50	17	4	56	42	19	Zingem
42	22	4	79	54	20	Zwalm
1.466	621	154	3.076	2.009	710	<i>Arrondissement Sint-Niklaas</i>
299	160	23	572	406	141	Beveren
133	50	9	180	103	34	Kruibeke
221	86	27	563	342	118	Lokeren
97	42	14	181	127	56	Sint-Gillis-Waas
437	170	56	1.014	665	239	Sint-Niklaas
126	43	8	200	138	46	Stekene
153	70	17	366	228	76	Temse
7.225	3.773	976	14.405	9.354	3.325	<b>Provincie Vlaams-Brabant</b>
4.398	2.428	582	8.650	5.798	1.989	<i>Arrondissement Halle-Vilvoorde</i>
64	29	9	145	98	20	Affligem
204	117	30	469	291	113	Asse
188	128	36	337	280	91	Beersel
23	10	4	24	17	3	Bever
317	168	49	642	447	157	Dilbeek
62	31	10	125	80	20	Drogenbos
57	29	8	109	69	27	Galmaarden
56	32	9	93	54	21	Gooik
291	137	24	600	340	103	Grimbergen
373	160	37	542	342	142	Halle
53	17	2	82	48	17	Herne
85	50	19	135	110	27	Hoeilaart
79	43	10	129	84	37	Kamphenhout
67	23	8	118	61	22	Kapelle-op-den-Bos

**Familiekernen naar het aantal kinderen - Familiekernen met kind(eren)  
minder dan 25 jaar - vervolg**

Woonplaats Alle administratieve eenheden	Totaal		Echtparen met kinderen		
	Familiekernen	Kinderen	1 kind	2 kinderen	3 kinderen en meer
Kraainem	2.037	4.007	424	634	417
Lennik	1.310	2.306	412	448	172
Liedekerke	1.793	2.872	648	533	145
Linkebeek	765	1.465	136	210	119
Londerzeel	2.526	4.484	753	924	341
Machelen	1.834	3.282	490	505	251
Meise	3.024	5.532	777	1.060	416
Merchtem	2.139	3.865	580	802	295
Opwijk	1.801	3.225	572	630	257
Overijse	3.709	6.877	913	1.283	594
Pepingen	677	1.266	173	270	105
Roosdaal	1.665	2.962	518	566	238
Sint-Genesius-Rode	2.912	5.639	612	906	521
Sint-Pieters-Leeuw	4.690	8.229	1.253	1.387	578
Steenokkerzeel	1.595	2.833	455	513	217
Ternat	2.283	4.003	640	798	274
Vilvoorde	5.433	10.092	1.309	1.503	823
Wemmel	2.153	3.744	511	627	235
WezembEEK-OPPem	2.198	4.425	456	707	482
Zaventem	4.180	7.580	1.040	1.323	561
Zemst	3.310	5.993	980	1.192	494
<i>Arrondissement Leuven</i>	<b>65.067</b>	117.702	18.836	21.277	9.741
Aarschot	3.808	6.394	1.222	1.231	373
Begijnendijk	1.378	2.352	472	513	158
Bekkevoort	819	1.460	283	276	117
Bertem	1.391	2.662	344	513	240
Bierbeek	1.293	2.484	340	461	253
Boortmeerbeek	1.718	3.094	496	589	258
Boutersem	1.112	2.063	329	390	184
Diest	3.176	5.646	958	1.008	446
Geetbets	839	1.372	314	285	79
Glabbeek	736	1.291	256	247	113
Haacht	2.017	3.728	567	754	289
Herent	2.862	5.620	696	987	588
Hoegaarden	884	1.596	263	286	139
Holsbeek	1.358	2.569	382	476	255
Huldenberg	1.403	2.585	383	515	215
Keerbergen	1.893	3.401	558	666	270
Kortenaken	1.022	1.725	363	373	117
KortenberG	2.699	4.904	712	902	394
Landen	2.034	3.348	738	557	217
Leuven	10.655	20.221	2.516	3.057	1.918
LintEr	1.020	1.711	366	320	123
Lubbeek	2.059	3.853	589	763	353
Oud-Heverlee	1.673	3.334	408	576	369
Rotselaar	2.253	4.251	605	795	403
Scherpenheuvel-Zichem	2.983	4.916	1.063	995	278
Tervuren	3.156	6.013	746	1.085	583
Tielt-Winge	1.502	2.721	470	557	205
Tienen	4.145	7.059	1.291	1.069	472
Tremelo	2.059	3.501	691	678	242
Zoutleeuw	1.120	1.828	415	353	90
<b>Provincie West-Vlaanderen</b>	<b>163.907</b>	296.541	47.360	56.081	24.215
<i>Arrondissement Brugge</i>	<b>38.659</b>	68.710	10.980	12.747	5.302
Beernem	2.195	3.932	673	872	299
Blanckenberge	2.267	3.753	651	575	198
Brugge	16.278	29.007	4.368	4.877	2.306
Damme	1.701	3.236	463	635	320

Vaders met kinderen			Moeders met kinderen			Woonplaats Alle administratieve eenheden
1 kind	2 kinderen	3 kinderen en meer	1 kind	2 kinderen	3 kinderen en meer	
75	54	15	204	159	55	Kraainem
61	31	9	91	68	18	Lennik
96	25	5	205	107	29	Liedekerke
52	41	11	80	91	25	Linkebeek
92	60	5	182	128	41	Londerzeel
125	57	13	213	137	43	Machelen
125	80	17	256	211	82	Meise
92	36	9	160	128	37	Merchtem
59	35	6	120	90	32	Opwijk
165	92	33	339	205	85	Overijse
30	24	2	40	23	10	Pepingen
65	41	8	125	75	29	Roosdaal
122	105	27	278	233	108	Sint-Genesius-Rode
270	154	28	555	363	102	Sint-Pieters-Leeuw
89	40	8	142	101	30	Steenokkerzeel
113	62	11	212	136	37	Ternat
349	173	47	690	379	160	Vilvoorde
131	75	14	317	192	51	Wemmel
49	76	16	189	155	68	Wezembeek-Opem
206	107	25	467	349	102	Zaventem
113	86	18	235	147	45	Zemst
2.827	1.345	394	5.755	3.556	1.336	<i>Arrondissement Leuven</i>
164	71	20	427	230	70	Aarschot
55	27	5	97	39	12	Begijnendijk
32	17	3	46	34	11	Bekkevoort
57	30	12	90	70	35	Bertem
49	37	10	69	51	23	Bierbeek
74	35	10	142	76	38	Boortmeerbeek
38	23	8	70	48	22	Boutersem
134	49	10	318	180	73	Diest
39	12	5	64	34	7	Geetbets
23	13	3	48	27	6	Glabbeek
65	38	11	134	116	43	Haacht
97	52	19	187	157	79	Herent
46	28	4	67	30	21	Hoegaarden
47	29	9	73	64	23	Holsbeek
60	38	9	95	64	24	Huldenberg
70	31	13	154	95	36	Keerbergen
48	17	5	64	28	7	Kortenaken
130	64	16	241	186	54	Kortenberg
94	41	12	225	118	32	Landen
541	267	93	1.231	723	309	Leuven
40	19	6	89	49	8	Linter
71	36	15	112	91	29	Lubbeek
63	32	10	93	78	44	Oud-Heverlee
103	51	16	143	92	45	Rotselaar
127	63	6	258	159	34	Scherpenheuvel-Zichem
124	81	19	268	187	63	Tervuren
54	18	11	97	62	28	Tielt-Winge
225	68	24	587	299	110	Tienen
96	41	3	163	120	25	Tremelo
61	17	7	103	49	25	Zoutleeuw
6.912	2.802	728	13.808	8.663	3.338	<b>Provincie West-Vlaanderen</b>
1.827	776	176	3.776	2.267	808	<i>Arrondissement Brugge</i>
80	38	4	121	79	29	Beernem
177	57	13	337	196	63	Blankenberge
890	373	96	1.871	1.086	411	Brugge
67	21	6	93	71	25	Damme

**Familiekernen naar het aantal kinderen - Familiekernen met kind(eren)  
minder dan 25 jaar - vervolg**

Woonplaats Alle administratieve eenheden	Totaal		Echtparen met kinderen		
	Familiekernen	Kinderen	1 kind	2 kinderen	3 kinderen en meer
Jabbeke	2.170	4.001	622	836	348
Knokke-Heist	4.061	6.953	1.115	1.338	435
Oostkamp	3.241	5.824	980	1.156	463
Torhout	2.840	4.985	894	1.005	370
Zedelgem	3.473	6.231	1.087	1.305	493
Zuienkerke	433	788	127	148	70
<i>Arrondissement Diksmuide</i>	<b>7.105</b>	<b>13.263</b>	<b>2.064</b>	<b>2.591</b>	<b>1.224</b>
Diksmuide	2.250	4.303	574	813	411
Houthulst	1.336	2.512	405	483	239
Koekelare	1.235	2.164	401	428	162
Kortemark	1.798	3.273	576	681	278
Lo-Reninge	486	1.011	108	186	134
<i>Arrondissement Ieper</i>	<b>15.540</b>	<b>29.383</b>	<b>4.259</b>	<b>5.392</b>	<b>2.793</b>
Heuvelland	1.310	2.535	341	423	272
Ieper	5.147	9.688	1.349	1.772	894
Langemark-Poelkapelle	1.204	2.291	336	450	221
Mesen	148	268	39	41	19
Poperinge	2.858	5.496	777	1.008	537
Vleteren	522	1.070	119	181	129
Wervik	2.581	4.718	783	858	404
Zonnebeke	1.770	3.317	515	659	317
<i>Arrondissement Kortrijk</i>	<b>41.301</b>	<b>75.428</b>	<b>12.035</b>	<b>14.618</b>	<b>6.297</b>
Anzegem	2.164	3.955	685	836	349
Avelgem	1.330	2.374	427	423	199
Deerlijk	1.757	3.146	555	685	248
Harelbeke	3.949	6.907	1.272	1.432	498
Kortrijk	10.346	19.478	2.694	3.383	1.767
Kuurne	1.906	3.412	577	710	263
Lendeledede	819	1.475	254	318	125
Menen	4.661	8.336	1.326	1.406	651
Spiere-Helkijn	314	591	67	97	55
Waregem	5.586	10.217	1.675	2.111	851
Wevelgem	4.899	9.034	1.407	1.855	746
Zwevegem	3.570	6.503	1.096	1.362	545
<i>Arrondissement Oostende</i>	<b>19.218</b>	<b>33.488</b>	<b>5.350</b>	<b>5.516</b>	<b>2.351</b>
Bredene	2.260	3.900	679	665	260
De Haan	1.496	2.617	396	476	179
Gistel	1.782	3.270	507	618	267
Ichtegem	2.069	3.627	712	716	254
Middelkerke	2.096	3.738	548	635	286
Oostende	8.192	14.015	2.060	1.981	908
Oudenburg	1.323	2.321	448	425	197
<i>Arrondissement Roeselare</i>	<b>21.058</b>	<b>37.968</b>	<b>6.484</b>	<b>7.627</b>	<b>3.082</b>
Hoogdele	1.525	2.922	423	576	305
Ingelmunster	1.598	2.806	550	628	183
Izegem	3.887	6.784	1.295	1.337	501
Ledegem	1.427	2.581	444	583	196
Lichtervelde	1.290	2.260	426	488	177
Moorslede	1.556	2.878	483	572	272
Roeselare	8.123	14.626	2.382	2.801	1.161
Staden	1.652	3.111	481	642	287
<i>Arrondissement Tielt</i>	<b>13.489</b>	<b>24.537</b>	<b>4.159</b>	<b>5.216</b>	<b>2.009</b>
Ardooie	1.379	2.545	407	514	229
Dentergem	1.248	2.250	396	504	171
Meulebeke	1.693	3.041	553	650	233
Oostrozebeke	1.179	2.081	379	487	152
Pittem	1.025	1.918	306	392	178
Ruiselede	749	1.391	216	303	127



Vaders met kinderen			Moeders met kinderen			Woonplaats Alle administratieve eenheden	
1 kind	2 kinderen	3 kinderen en meer	1 kind	2 kinderen	3 kinderen en meer		
63	40	6	133	84	38		Jabbeke
191	89	21	521	269	82		Knokke-Heist
119	55	7	237	169	55		Oostkamp
106	40	11	220	157	37		Torhout
112	54	9	215	136	62		Zedelgem
22	9	3	28	20	6		Zuienkerke
244	87	26	451	291	127		<i>Arrondissement Diksmuide</i>
86	25	12	161	113	55		Diksmuide
44	23	6	65	54	17		Houthulst
53	17	3	96	49	26		Koekelare
44	20	2	108	64	25		Kortemark
17	2	3	21	11	4		Lo-Reninge
643	268	83	1.030	723	349		<i>Arrondissement Ieper</i>
65	29	11	86	54	29		Heuvelland
202	94	21	405	279	131		Ieper
46	15	7	70	39	20		Langemark-Poelkapelle
10	5	2	15	13	4		Mesen
119	49	17	155	124	72		Poperinge
19	11	2	25	25	11		Vleteren
116	43	15	182	126	54		Wervik
66	22	8	92	63	28		Zonnebeke
1.500	633	164	3.233	2.008	813		<i>Arrondissement Kortrijk</i>
72	21	5	89	79	28		Anzegem
56	20	5	99	75	26		Avelgem
46	20	5	107	65	26		Deerlijk
151	69	13	291	175	48		Harelbeke
385	172	48	1.001	620	276		Kortrijk
63	25	8	139	88	33		Kuurne
28	12	1	47	26	8		Lendelede
229	98	25	516	278	132		Menen
18	8	5	34	20	10		Spiere-Helkijn
154	58	19	373	269	76		Waregem
184	70	19	321	193	104		Wevelgem
114	60	11	216	120	46		Zwevegem
1.175	420	97	2.403	1.398	508		<i>Arrondissement Oostende</i>
156	51	10	227	156	56		Bredene
65	46	5	190	103	36		De Haan
76	35	7	134	98	40		Gistel
107	23	6	113	92	46		Ichtegem
135	54	10	240	137	51		Middelkerke
571	189	55	1.418	745	265		Oostende
65	22	4	81	67	14		Oudenburg
728	267	81	1.427	1.004	358		<i>Arrondissement Roeselare</i>
46	15	4	77	53	26		Hooglede
44	19	8	76	63	27		Ingelmunster
142	52	13	294	187	66		Izegem
41	17	5	68	52	21		Ledegem
49	14	2	70	55	9		Lichtervelde
46	15	8	87	50	23		Moorslede
312	116	34	679	477	161		Roeselare
48	19	7	76	67	25		Staden
421	185	55	750	487	207		<i>Arrondissement Tielt</i>
44	21	6	81	56	21		Ardooie
33	20	3	59	49	13		Dentergem
50	30	8	83	61	25		Meulebeke
38	13	6	65	28	11		Oostrozebeke
26	8	6	53	41	15		Pittem
29	14	1	23	27	9		Ruiselede

**Familiekernen naar het aantal kinderen - Familiekernen met kind(eren)  
minder dan 25 jaar - vervolg**

Woonplaats Alle administratieve eenheden	Totaal		Echtparen met kinderen		
	Familiekernen	Kinderen	1 kind	2 kinderen	3 kinderen en meer
Tielt	2.806	5.163	841	1.048	438
Wielsbeke	1.459	2.658	444	569	210
Wingene	1.951	3.490	617	749	271
<i>Arrondissement Veurne</i>	<b>7.537</b>	13.764	2.029	2.374	1.157
Alveringem	721	1.465	178	250	176
De Panne	1.216	2.087	314	317	145
Koksijde	2.395	4.305	664	787	342
Nieuwpoort	1.391	2.494	399	397	178
Veurne	1.814	3.413	474	623	316
<i>Waals Gewest</i>	<b>515.239</b>	938.077	121.693	133.212	74.275
<b>Provincie Waals-Brabant</b>	<b>56.445</b>	106.394	12.689	15.953	9.476
<i>Arrondissement Nijvel</i>	<b>56.445</b>	106.394	12.689	15.953	9.476
Bevekom	1.017	1.902	251	304	175
Eigenbrakel	5.809	10.506	1.379	1.716	785
Kasteelbrakel	1.499	2.727	340	449	210
Chastre	1.103	2.207	230	330	205
Chaumont-Gistoux	1.760	3.437	382	506	334
Court-Saint-Etienne	1.488	2.883	307	396	288
Genepiën	2.206	4.221	481	662	371
Graven	1.952	3.760	413	607	367
Hélécine	427	737	124	111	51
Incourt	698	1.308	160	229	113
Itter	896	1.640	233	260	129
Geldenaken	1.826	3.505	388	462	339
Terhulpen	1.092	2.082	236	314	205
Lasne	2.204	4.265	505	669	434
Mont-Saint-Guibert	1.047	1.998	226	285	194
Nijvel	3.486	6.211	789	875	461
Orp-Jauche	1.192	2.203	295	300	206
Ottignies-Louvain-la-Neuve	4.407	8.945	842	1.139	933
Perwijs	1.158	2.188	290	312	208
Ramillies	924	1.755	222	260	169
Rebecq	1.655	2.970	397	445	228
Rixensart	3.333	6.296	727	935	604
Tubeke	3.357	6.089	827	892	444
Villers-la-Ville	1.514	2.862	357	423	264
Walhain	921	1.784	216	272	172
Waterloo	4.582	8.722	998	1.496	784
Waver	4.892	9.191	1.074	1.304	803
<b>Provincie Henegouwen</b>	<b>196.941</b>	347.843	48.519	46.545	24.200
<i>Arrondissement Aat</i>	<b>12.326</b>	21.408	3.236	3.120	1.406
Aat	4.063	6.942	1.069	952	423
Beloeil	2.029	3.492	550	473	222
Bernissart	1.829	3.211	460	454	222
Brugelette	531	939	126	122	70
Chièvres	941	1.623	269	246	95
Elzele	812	1.474	203	239	111
Vloesberg	479	829	130	138	62
Frasnes-lez-Anvaing	1.642	2.898	429	496	201
<i>Arrondissement Charleroi</i>	<b>64.093</b>	113.480	15.676	14.087	7.944
Aiseau-Presles	1.737	3.131	468	438	229
Chapelle-lez-Herlaimont	2.246	3.930	579	559	271
Charleroi	29.395	52.069	6.750	5.665	3.542
Châtelet	5.463	9.431	1.390	1.155	632
Courcelles	4.692	8.308	1.157	1.089	584
Farciennes	1.812	3.442	449	412	289
Fleurus	3.487	6.163	931	831	444
Fontaine-l'Evêque	2.611	4.534	674	615	292

Vaders met kinderen			Moeders met kinderen			Woonplaats	
1 kind	2 kinderen	3 kinderen en meer	1 kind	2 kinderen	3 kinderen en meer	Alle administratieve eenheden	
78	34	16	192	104	55		Tielt
49	19	4	82	57	25		Wielsbeke
74	26	5	112	64	33		Wingene
374	166	46	738	485	168		<i>Arrondissement Veurne</i>
26	19	6	26	31	9		Alveringem
75	29	9	200	102	25		De Panne
98	44	10	241	159	50		Koksijde
86	36	11	145	96	43		Nieuwpoort
89	38	10	126	97	41		Veurne
33.371	15.343	4.889	71.674	41.853	18.929		<i>WaaIs Gewest</i>
3.382	1.957	562	6.419	4.186	1.821		<b>Provincie Waals-Brabant</b>
3.382	1.957	562	6.419	4.186	1.821		<i>Arrondissement Nijvel</i>
57	48	8	91	60	23		Bevekom
378	205	53	667	450	176		Eigenbrakel
120	62	14	160	97	47		Kasteelbrakel
64	34	15	108	71	46		Chastre
88	64	16	170	145	55		Chaumont-Gistoux
101	58	15	170	105	48		Court-Saint-Etienne
136	75	26	228	150	77		Genepiën
106	80	14	186	125	54		Graven
36	20	2	41	32	10		Hélécine
52	21	5	59	39	20		Incourt
55	47	8	83	44	37		Itter
114	46	19	235	145	78		Geldenaken
54	34	6	130	89	24		Terhulpen
100	81	16	190	153	56		Lasne
69	39	13	115	72	34		Mont-Saint-Guibert
240	108	36	556	300	121		Nijvel
80	34	16	147	76	38		Orp-Jauche
208	125	55	538	377	190		Ottignies-Louvain-la-Neuve
61	43	9	109	87	39		Perwijs
66	36	15	78	56	22		Ramillies
124	60	16	224	117	44		Rebecq
186	123	27	388	254	89		Rixensart
246	128	33	412	252	123		Tubeke
94	52	18	160	96	50		Villers-la-Ville
50	31	15	78	61	26		Walhain
219	134	45	438	329	139		Waterloo
278	169	47	658	404	155		Waver
13.486	5.664	1.857	30.960	17.579	8.131		<b>Provincie Henegouwen</b>
916	393	128	1.735	969	423		<i>Arrondissement Aat</i>
299	121	46	650	358	145		Aat
160	77	16	294	164	73		Beloëil
135	45	20	273	153	67		Bernissart
47	17	5	78	46	20		Brugellette
67	32	13	114	77	28		Chièvres
53	36	7	85	50	28		Elzele
37	12	6	55	30	9		Vloesberg
118	53	15	186	91	53		Frasnes-lez-Anvaing
4.127	1.662	598	10.996	6.035	2.968		<i>Arrondissement Charleroi</i>
98	42	18	234	142	68		Aiseau-Presles
158	74	25	313	184	83		Chapelle-lez-Herlaimont
1.930	693	286	5.836	3.081	1.612		Charleroi
342	123	42	1.030	500	249		Châtelet
326	137	40	746	403	210		Courcelles
79	49	22	267	160	85		Farciennes
231	87	29	485	308	141		Fleurus
144	85	22	416	262	101		Fontaine-l'Évêque

**Familiekernen naar het aantal kinderen - Familiekernen met kind(eren)  
minder dan 25 jaar - vervolg**

Woonplaats Alle administratieve eenheden	Totaal		Echtparen met kinderen		
	Familiekernen	Kinderen	1 kind	2 kinderen	3 kinderen en meer
Gerpennes	1.898	3.218	556	529	216
Les Bons Villers	1.406	2.575	338	414	212
Manage	3.533	6.348	882	839	464
Montigny-le-Tilleul	1.485	2.524	410	406	151
Pont-à-Celles	2.572	4.549	684	725	328
Seneffe	1.756	3.258	408	410	290
<i>Arrondissement Bergen</i>	<b>38.462</b>	67.015	8.989	8.483	4.124
Boussu	3.216	5.667	715	703	357
Colfontaine	3.175	5.738	698	686	358
Dour	2.539	4.462	614	623	292
Frameries	3.210	5.502	760	702	314
Hensies	1.077	1.877	293	248	153
Honnelles	772	1.348	200	209	92
Jurbeke	1.602	2.782	407	438	171
Lens	588	1.053	163	133	72
Bergen	13.628	23.664	2.895	2.687	1.360
Quaregnon	2.999	5.231	749	685	336
Quévy	1.182	2.049	326	346	134
Quiévrain	1.017	1.786	278	213	138
Saint-Ghislain	3.457	5.856	891	810	347
<i>Arrondissement Moeskroen</i>	<b>10.621</b>	19.132	2.713	2.795	1.471
Komen-Waasten	2.688	4.878	686	789	382
Moeskroen	7.933	14.254	2.027	2.006	1.089
<i>Arrondissement Zinnik</i>	<b>27.500</b>	48.768	6.922	6.925	3.484
's Gravenbrakel	3.142	5.722	744	852	439
Ecaussinnes	1.531	2.713	377	330	199
Edingen	1.731	3.073	459	438	208
La Louvière	12.020	21.054	3.073	2.954	1.441
Le Roeulx	1.284	2.267	342	350	164
Lessen	2.643	4.688	637	619	327
Opzullik	1.319	2.315	358	406	160
Zinnik	3.830	6.936	932	976	546
<i>Arrondissement Thuin</i>	<b>22.616</b>	40.134	5.760	5.766	2.932
Anderlues	1.731	2.994	462	413	201
Beaumont	1.024	1.850	222	300	135
Binche	4.887	8.287	1.336	1.217	509
Chimay	1.501	2.981	294	409	295
Erquennes	1.485	2.624	361	340	199
Estinnes	1.173	2.084	304	307	144
Froidchapelle	516	982	113	130	91
Ham-sur-Heure-Nalinnes	2.056	3.679	512	578	293
Lobbès	870	1.542	240	238	118
Merbes-le-Château	657	1.166	178	157	95
Momignies	788	1.549	159	170	138
Morlanwelz	2.884	5.052	740	730	350
Sivry-Rance	719	1.297	178	182	93
Thuin	2.325	4.047	661	595	271
<i>Arrondissement Doornik</i>	<b>21.323</b>	37.906	5.223	5.369	2.839
Antoing	1.160	1.988	282	238	145
Brunehaut	1.167	2.098	276	348	172
Celles	850	1.539	218	280	125
Estaimpuis	1.576	2.787	434	444	207
Leuze-en-Hainaut	1.974	3.520	493	502	274
Mont-de-l'Enclus	491	876	151	154	68
Pecq	782	1.431	212	228	117
Péruwelz	2.585	4.574	621	618	324
Rumes	774	1.358	224	224	113
Doornik	9.964	17.735	2.312	2.333	1.294

Vaders met kinderen			Moeders met kinderen			Woonplaats Alle administratieve eenheden
1 kind	2 kinderen	3 kinderen en meer	1 kind	2 kinderen	3 kinderen en meer	
103	41	12	246	146	49	Gerpinnes
100	33	19	146	104	40	Les Bons Villers
251	106	35	511	299	146	Manage
81	48	4	219	117	49	Montigny-le-Tilleul
154	69	24	316	203	69	Pont-à-Celles
130	75	20	231	126	66	Seneffe
2.723	1.085	358	6.848	4.002	1.850	<i>Arrondissement Bergen</i>
224	89	44	590	331	163	Boussu
224	89	37	553	340	190	Colfontaine
212	76	25	393	192	112	Dour
231	90	28	631	302	152	Frameries
82	27	6	158	77	33	Hensies
64	31	7	107	47	15	Honnelles
94	43	4	223	160	62	Jurbeke
36	23	8	73	51	29	Lens
981	384	115	2.776	1.666	764	Bergen
181	76	25	499	309	139	Quaregnon
79	39	14	134	88	22	Quévy
78	23	18	140	92	37	Quiévrain
237	95	27	571	347	132	Saint-Ghislain
732	305	78	1.377	782	368	<i>Arrondissement Moeskroen</i>
203	82	19	276	177	74	Komen-Waasten
529	223	59	1.101	605	294	Moeskroen
1.825	845	248	3.900	2.309	1.042	<i>Arrondissement Zinnik</i>
213	121	38	392	244	99	's Gravenbrakel
125	56	14	223	138	69	Ecaussinnes
122	72	15	205	148	64	Edingen
699	316	107	1.911	1.037	482	La Louvière
81	28	12	164	97	46	Le Roeulx
232	104	29	379	210	106	Lessen
102	47	9	117	88	32	Opzullik
251	101	24	509	347	144	Zinnik
1.566	676	239	3.157	1.748	772	<i>Arrondissement Thuin</i>
133	49	18	265	141	49	Anderlues
71	32	8	146	69	41	Beaumont
355	129	59	739	374	169	Binche
85	45	14	186	114	59	Chimay
119	49	14	231	114	58	Erquelinnes
89	31	14	156	85	43	Estinnes
43	16	7	63	37	16	Froidchapelle
121	64	21	239	181	47	Ham-sur-Heure-Nalinnes
71	34	5	88	54	22	Lobbès
58	22	6	75	40	26	Merbes-le-Château
68	31	20	104	57	41	Momignies
182	77	24	444	249	88	Morlanwelz
31	25	5	112	60	33	Sivry-Rance
140	72	24	309	173	80	Thuin
1.597	698	208	2.947	1.734	708	<i>Arrondissement Doornik</i>
110	52	7	194	92	40	Antoing
92	38	11	130	77	23	Brunehaut
56	22	4	90	40	15	Celles
107	39	16	182	103	44	Estaimpuis
145	73	28	254	143	62	Leuze-en-Hainaut
25	18	5	38	23	9	Mont-de-l'Enclus
61	26	8	60	53	17	Pecq
230	102	23	357	216	94	Péruwelz
51	17	6	85	45	9	Rumes
720	311	100	1.557	942	395	Doornik

**Familiekernen naar het aantal kinderen - Familiekernen met kind(eren)  
minder dan 25 jaar - vervolg**

Woonplaats Alle administratieve eenheden	Totaal		Echtparen met kinderen		
	Familiekernen	Kinderen	1 kind	2 kinderen	3 kinderen en meer
<b>Provincie Luik</b>	<b>153.548</b>	279.060	35.981	40.049	22.029
<i>Arrondissement Hoei</i>	<b>16.065</b>	29.173	3.711	4.132	2.311
Amay	1.996	3.548	489	435	268
Anthisnes	641	1.142	163	187	82
Burdinne	430	797	106	119	67
Clavier	674	1.272	170	183	118
Engis	909	1.581	224	190	101
Ferrières	672	1.278	157	195	121
Hamoir	517	950	117	143	74
Héron	706	1.339	149	201	100
Hoei	2.768	5.044	504	552	408
Marchin	845	1.516	189	223	108
Modave	617	1.080	144	188	71
Nandrin	907	1.715	229	296	156
Ouffet	415	746	101	112	71
Tinlot	377	705	87	120	60
Verlaine	604	1.137	156	212	95
Villers-Le-Bouillet	998	1.777	249	258	141
Wanze	1.989	3.546	477	518	270
<i>Arrondissement Luik</i>	<b>85.503</b>	152.042	20.171	20.541	11.024
Ans	4.169	7.171	1.094	1.019	486
Awans	1.373	2.373	348	416	144
Aywaille	1.613	2.955	351	394	247
Bitsingen	1.296	2.294	341	371	172
Beyne-Heusay	1.898	3.328	459	494	244
Blégny	2.093	3.735	530	648	296
Chaufontaine	3.058	5.550	705	875	440
Comblain-au-Pont	823	1.433	219	190	93
Dalhem	1.039	1.949	260	370	166
Esneux	1.998	3.553	442	537	252
Flémalle	3.821	6.554	944	846	405
Fléron	2.408	4.272	625	613	328
Grâce-Hollogne	3.498	6.096	954	897	457
Herstal	5.454	9.618	1.334	1.323	673
Juprelle	1.321	2.318	386	409	170
Luik	23.630	42.784	4.866	4.598	3.187
Neupré	1.511	2.642	399	472	185
Oupeye	3.754	6.563	954	966	452
Saint-Nicolas	3.478	6.114	900	902	436
Seraing	8.819	15.301	1.970	1.860	925
Soumagne	2.517	4.472	672	709	360
Sprimont	2.082	3.924	489	610	340
Trooz	1.214	2.183	282	318	185
Wezet	2.636	4.860	647	704	381
<i>Arrondissement Verviers</i>	<b>41.082</b>	78.596	9.197	12.388	7.241
Aubel	620	1.257	114	216	145
Baelen	631	1.227	139	229	113
Dison	2.204	4.261	461	506	349
Herve	2.699	5.161	649	847	512
Jalhay	1.292	2.501	285	412	243
Lierneux	471	930	112	142	96
Limburg	888	1.659	195	259	152
Malmedy	1.685	3.194	394	577	294
Olné	625	1.183	151	209	105
Pepinster	1.546	2.909	329	391	262
Plombières	1.465	2.787	357	525	264
Spa	1.452	2.701	276	355	206
Stavelot	1.005	1.940	208	295	192

Vaders met kinderen			Moeders met kinderen			Woonplaats
1 kind	2 kinderen	3 kinderen en meer	1 kind	2 kinderen	3 kinderen en meer	Alle administratieve eenheden
9.690	4.464	1.397	22.152	12.330	5.456	<b>Provincie Luik</b>
1.245	609	171	2.129	1.214	543	<i>Arrondissement Hoei</i>
176	74	14	291	163	86	Amay
51	34	8	66	40	10	Anthignes
30	20	12	45	23	8	Burdinne
49	25	11	57	37	24	Clavier
99	29	8	140	75	43	Engis
43	24	4	65	44	19	Ferrières
32	15	6	72	37	21	Hamoir
57	24	12	86	47	30	Héron
244	108	34	525	270	123	Hoei
71	41	10	105	71	27	Marchin
59	32	6	63	38	16	Modave
38	36	9	70	54	19	Nandrin
33	16	0	50	27	5	Ouffet
27	10	5	36	23	9	Tinlot
28	14	4	44	33	18	Verlaine
65	32	9	139	80	25	Villers-Le-Bouillet
143	75	19	275	152	60	Wanze
5.629	2.459	796	14.260	7.397	3.226	<i>Arrondissement Luik</i>
243	105	25	693	376	128	Ans
79	44	12	185	110	35	Awans
137	69	20	219	128	48	Aywaille
94	37	10	154	75	42	Bitsingen
126	66	17	291	146	55	Beyne-Heusay
129	58	11	226	145	50	Blégny
182	82	26	394	252	102	Chaufontaine
57	36	8	114	79	27	Comblain-au-Pont
54	30	6	76	55	22	Dalhem
133	79	28	291	172	64	Esneux
295	121	36	652	360	162	Flémalle
138	61	13	361	184	85	Fléron
228	96	35	505	227	99	Grâce-Hollogne
338	145	44	930	460	207	Herstal
85	42	10	116	76	27	Juprelle
1.595	653	253	4.978	2.402	1.098	Luik
87	46	18	182	87	35	Neupré
247	111	33	557	312	122	Oupeye
206	62	28	545	278	121	Saint-Nicolas
640	246	83	1.770	889	436	Seraing
166	76	17	294	157	66	Soumagne
114	81	29	218	148	53	Sprimont
99	39	9	169	76	37	Trooz
157	74	25	340	203	105	Wezet
2.090	1.070	321	4.424	2.946	1.405	<i>Arrondissement Verviers</i>
23	12	5	50	40	15	Aubel
25	23	6	44	38	14	Baelen
129	73	28	308	221	129	Dison
129	67	18	261	144	72	Herve
75	46	10	92	101	28	Jalhay
18	15	6	40	23	19	Lierneux
60	43	4	90	61	24	Limburg
77	40	9	157	95	42	Malmedy
30	17	3	50	38	22	Olne
113	62	16	195	130	48	Pepinster
63	33	6	114	71	32	Plombières
110	42	20	237	145	61	Spa
65	32	15	99	67	32	Stavelot

**Familiekernen naar het aantal kinderen - Familiekernen met kind(eren)  
minder dan 25 jaar - vervolg**

Woonplaats Alle administratieve eenheden	Totaal		Echtparen met kinderen		
	Familiekernen	Kinderen	1 kind	2 kinderen	3 kinderen en meer
Stoumont	437	825	110	127	76
Theux	1.904	3.620	400	526	360
Thimister-Clermont	927	1.910	203	325	223
Trois-Ponts	382	720	80	130	60
Verviers	7.822	15.156	1.541	1.753	1.282
Weismes	1.017	1.998	230	355	196
Welkenraedt	1.366	2.636	315	404	265
<b>waarvan Duitstalige Gemeenschap</b>	<b>10.644</b>	<b>20.021</b>	<b>2.648</b>	<b>3.805</b>	<b>1.846</b>
Amel	769	1.569	171	315	191
Büllingen	781	1.613	170	287	203
Burg-Reuland	562	1.115	137	237	117
Bütgenbach	821	1.654	183	316	189
Eupen	2.563	4.643	611	864	333
Kelmis	1.496	2.629	423	460	201
Lontzen	788	1.464	193	274	128
Raeren	1.496	2.673	437	516	215
Sankt Vith	1.368	2.661	323	536	269
<i>Arrondissement Borgworm</i>	<b>10.898</b>	<b>19.249</b>	<b>2.902</b>	<b>2.988</b>	<b>1.453</b>
Berloz	424	742	111	110	59
Braives	904	1.620	228	227	130
Crisnée	398	683	127	131	40
Donceel	481	857	131	161	72
Faimes	524	935	138	173	63
Fexhe-le-Haut-Clocher	495	897	122	159	78
Geer	444	799	120	136	68
Hannuit	2.120	3.830	555	554	328
Lijsem	462	822	132	128	57
Oerle	567	947	172	165	55
Remicourt	763	1.289	222	228	79
Saint-Georges-sur-Meuse	1.004	1.738	259	240	127
Borgworm	1.931	3.374	500	477	233
Wasseiges	381	716	85	99	64
<b>Provincie Luxemburg</b>	<b>39.381</b>	<b>76.446</b>	<b>8.620</b>	<b>12.401</b>	<b>7.585</b>
<i>Arrondissement Aarlen</i>	<b>8.373</b>	<b>15.429</b>	<b>2.095</b>	<b>2.684</b>	<b>1.349</b>
Aarlen	3.889	7.225	926	1.226	662
Attert	756	1.523	157	282	171
Aubange	2.341	4.144	646	669	313
Martelange	220	392	62	69	26
Messancy	1.167	2.145	304	438	177
<i>Arrondissement Bastenaken</i>	<b>6.566</b>	<b>13.300</b>	<b>1.337</b>	<b>2.128</b>	<b>1.488</b>
Bastenaken	2.264	4.658	435	727	523
Bertogne	439	914	101	149	109
Fauvillers	301	626	57	105	81
Gouvy	740	1.478	162	223	164
Houffalize	683	1.351	137	204	150
Sainte-Ode	350	666	79	114	63
Vaux-sur-Sûre	713	1.509	142	255	193
Vielsalm	1.076	2.098	224	351	205
<i>Arrondissement Marche-en-Famenne</i>	<b>7.996</b>	<b>15.590</b>	<b>1.713</b>	<b>2.284</b>	<b>1.533</b>
Durbuy	1.472	2.790	323	410	246
Erezée	414	813	87	120	90
Hotton	829	1.641	168	227	177
La Roche-en-Ardenne	590	1.107	132	160	98
Manhay	468	952	109	135	108
Marche-en-Famenne	2.707	5.247	574	761	499
Nassogne	767	1.580	164	236	169
Rendeux	335	670	57	95	65
Tenneville	414	790	99	140	81



Vaders met kinderen			Moeders met kinderen			Woonplaats Alle administratieve eenheden
1 kind	2 kinderen	3 kinderen en meer	1 kind	2 kinderen	3 kinderen en meer	
28	14	6	33	32	11	Stoumont
145	55	24	211	135	48	Theux
26	26	8	46	47	23	Thimister-Clermont
27	12	1	36	23	13	Trois-Ponts
475	217	77	1.229	777	471	Verviers
39	33	13	71	59	21	Weismes
61	26	7	133	106	49	Welkenraedt
372	182	39	928	593	231	<b>waarvan Duitstalige Gemeenschap</b>
20	8	1	30	19	14	Amel
19	13	6	35	33	15	Büllingen
14	5	2	27	16	7	Burg-Reuland
25	12	3	49	35	9	Bütgenbach
115	65	14	299	188	74	Eupen
67	24	6	170	109	36	Kelmis
28	17	2	72	60	14	Lontzen
53	25	4	144	71	31	Raeren
31	13	1	102	62	31	Sankt Vith
726	326	109	1.339	773	282	<i>Arrondissement Borgworm</i>
28	19	5	58	29	5	Berloz
70	32	12	125	53	27	Braives
23	11	5	34	18	9	Crisnée
34	9	1	42	22	9	Donceel
40	17	8	41	31	13	Faimes
30	20	3	47	29	7	Fexhe-le-Haut-Clocher
33	11	4	36	31	5	Geer
124	56	23	263	152	65	Hannuit
29	6	7	49	43	11	Lijsem
39	20	2	76	24	14	Oerle
55	27	6	84	49	13	Remicourt
68	40	11	141	95	23	Saint-Georges-sur-Meuse
127	44	15	295	172	68	Borgworm
26	14	7	48	25	13	Wasseiges
2.195	1.144	379	3.558	2.387	1.112	<b>Provincie Luxemburg</b>
424	224	55	860	485	197	<i>Arrondissement Aarlen</i>
203	93	28	427	236	88	Aarlen
30	16	8	51	31	10	Attert
131	74	10	273	152	73	Aubange
11	6	0	22	16	8	Martelange
49	35	9	87	50	18	Messancy
343	179	66	497	362	166	<i>Arrondissement Bastenaken</i>
125	61	20	182	138	53	Bastenaken
18	8	6	14	23	11	Bertogne
17	7	4	13	11	6	Fauvillers
35	19	8	63	40	26	Gouvy
44	21	7	59	46	15	Houffalize
21	14	2	31	18	8	Sainte-Ode
27	14	8	37	23	14	Vaux-sur-Sûre
56	35	11	98	63	33	Vielsalm
486	266	94	773	582	265	<i>Arrondissement Marche-en-Famenne</i>
89	51	17	163	120	53	Durbuy
24	15	4	38	27	9	Erezée
61	28	8	77	57	26	Hotton
41	21	9	69	45	15	La Roche-en-Ardenne
19	15	8	32	27	15	Manhay
174	79	24	281	210	105	Marche-en-Famenne
33	23	13	56	45	28	Nassogne
23	20	8	31	27	9	Rendeux
22	14	3	26	24	5	Tenneville

**Familiekernen naar het aantal kinderen - Familiekernen met kind(eren)  
minder dan 25 jaar - vervolg**

Woonplaats Alle administratieve eenheden	Totaal		Echtparen met kinderen		
	Familiekernen	Kinderen	1 kind	2 kinderen	3 kinderen en meer
<i>Arrondissement Neufchâteau</i>	<b>8.608</b>	16.938	1.788	2.699	1.739
Bertrix	<b>1.256</b>	2.470	261	352	256
Bouillon	<b>741</b>	1.374	153	234	113
Daverdisse	<b>178</b>	347	36	56	26
Herbeumont	<b>205</b>	421	35	68	52
Léglise	<b>599</b>	1.225	119	207	150
Libin	<b>690</b>	1.341	137	242	128
Libramont-Chevigny	<b>1.544</b>	3.042	332	514	308
Neufchâteau	<b>979</b>	1.981	194	303	225
Paliseul	<b>755</b>	1.524	150	237	165
Saint-Hubert	<b>859</b>	1.651	199	249	162
Tellin	<b>362</b>	690	79	109	62
Wellin	<b>440</b>	872	93	128	92
<i>Arrondissement Virton</i>	<b>7.838</b>	15.189	1.687	2.606	1.476
Chiny	<b>703</b>	1.429	126	238	168
Etalle	<b>910</b>	1.761	212	328	172
Florenville	<b>782</b>	1.474	157	217	123
Habay	<b>1.257</b>	2.466	281	467	245
Meix-devant-Virton	<b>422</b>	817	111	121	83
Musson	<b>663</b>	1.254	170	229	113
Rouvroy	<b>311</b>	626	51	99	66
Saint-Léger	<b>530</b>	1.018	114	206	90
Tintigny	<b>544</b>	1.043	112	191	108
Virton	<b>1.716</b>	3.301	353	510	308
<b>Provincie Namen</b>	<b>68.924</b>	128.334	15.884	18.264	10.985
<i>Arrondissement Dinant</i>	<b>15.352</b>	29.498	3.334	4.141	2.777
Anhée	<b>1.055</b>	1.942	267	296	161
Beauraing	<b>1.278</b>	2.452	275	359	234
Bièvre	<b>462</b>	953	101	143	105
Ciney	<b>2.214</b>	4.198	497	622	384
Dinant	<b>1.897</b>	3.625	379	399	315
Gedinne	<b>627</b>	1.223	154	188	137
Hamois	<b>1.106</b>	2.249	232	333	250
Hastière	<b>678</b>	1.216	146	159	75
Havelange	<b>739</b>	1.499	162	195	154
Houyet	<b>668</b>	1.291	133	181	115
Onhaye	<b>492</b>	930	109	137	84
Rochefort	<b>1.849</b>	3.473	396	493	306
Somme-Leuze	<b>650</b>	1.247	134	183	127
Vresse-sur-Semois	<b>351</b>	691	61	110	71
Yvoir	<b>1.286</b>	2.509	288	343	259
<i>Arrondissement Namen</i>	<b>44.107</b>	81.567	10.283	11.687	6.826
Andenne	<b>3.737</b>	6.894	792	901	540
Assesse	<b>1.021</b>	1.976	239	300	201
Eghezée	<b>2.223</b>	4.242	547	662	367
Fernelmont	<b>1.070</b>	2.056	274	307	213
Floreffe	<b>1.188</b>	2.187	293	360	178
Fosses-la-Ville	<b>1.430</b>	2.593	340	395	195
Gembloux	<b>3.236</b>	5.980	779	951	520
Gesves	<b>996</b>	1.930	209	295	179
Jemeppe-sur-Sambre	<b>2.887</b>	5.217	768	734	404
La Bruyère	<b>1.359</b>	2.597	329	420	255
Mettet	<b>1.915</b>	3.525	476	549	292
Namen	<b>15.107</b>	28.027	3.293	3.706	2.368
Ohey	<b>691</b>	1.307	150	193	117
Profondeville	<b>1.849</b>	3.446	418	539	298
Sambreville	<b>4.199</b>	7.375	1.077	1.019	505
Sombreffe	<b>1.199</b>	2.215	299	356	194

Vaders met kinderen			Moeders met kinderen			Woonplaats Alle administratieve eenheden
1 kind	2 kinderen	3 kinderen en meer	1 kind	2 kinderen	3 kinderen en meer	
518	252	90	760	498	264	<i>Arrondissement Neufchâteau</i>
69	46	13	135	69	55	Bertrix
55	20	8	81	55	22	Bouillon
9	11	3	17	12	8	Daverdisse
9	5	4	16	12	4	Herbeumont
40	12	10	27	21	13	Léglise
50	14	5	57	39	18	Libin
86	36	11	119	99	39	Libramont-Chevigny
43	26	13	90	46	39	Neufchâteau
42	22	8	67	36	28	Paliseul
53	29	7	82	55	23	Saint-Hubert
25	14	3	36	26	8	Tellin
37	17	5	33	28	7	Wellin
424	223	74	668	460	220	<i>Arrondissement Virton</i>
47	24	3	45	39	13	Chiny
38	36	8	57	34	25	Etalle
55	19	14	101	65	31	Florenville
55	40	7	69	67	26	Habay
23	9	3	30	31	11	Meix-devant-Virton
33	14	7	46	32	19	Musson
19	9	4	32	19	12	Rouvroy
27	13	5	40	26	9	Saint-Léger
36	15	7	42	25	8	Tintigny
91	44	16	206	122	66	Virton
4.618	2.114	694	8.585	5.371	2.409	<b>Provincie Namen</b>
1.019	508	175	1.723	1.142	533	<i>Arrondissement Dinant</i>
75	33	13	114	65	31	Anhée
65	38	10	151	102	44	Beauraing
28	12	9	29	18	17	Bièvre
135	42	15	275	168	76	Ciney
129	63	26	275	210	101	Dinant
34	15	5	49	29	16	Gedinne
62	39	14	87	60	29	Hamois
61	23	12	105	66	31	Hastière
52	35	11	61	43	26	Havelange
56	26	5	67	52	33	Houyet
34	18	7	49	40	14	Onhay
145	75	27	223	130	54	Rochefort
51	28	6	71	36	14	Somme-Leuze
24	13	5	39	23	5	Vresse-sur-Semois
68	48	10	128	100	42	Yvoir
2.918	1.287	423	5.653	3.482	1.548	<i>Arrondissement Namen</i>
284	131	38	552	339	160	Andenne
57	43	10	86	57	28	Assesse
128	74	31	195	150	69	Eghezée
63	25	8	92	63	25	Fernelmont
85	37	14	119	75	27	Floreffe
108	49	19	169	111	44	Fosses-la-Ville
201	96	27	357	223	82	Gembloux
62	46	9	97	67	32	Gesves
198	74	33	356	198	122	Jemeppe-sur-Sambre
97	39	8	98	80	33	La Bruyère
129	68	14	178	151	58	Mettet
966	393	121	2.283	1.365	612	Namen
58	28	8	67	51	19	Ohéy
121	43	29	219	132	50	Profondeville
289	105	47	658	343	156	Sambreville
72	36	7	127	77	31	Sombreffe

**Familiekernen naar het aantal kinderen - Familiekernen met kind(eren)  
minder dan 25 jaar - vervolg en einde**

Woonplaats Alle administratieve eenheden	Totaal		Echtparen met kinderen		
	Familiekernen	Kinderen	1 kind	2 kinderen	3 kinderen en meer
<i>Arrondissement Philippeville</i>	<b>9.465</b>	17.269	2.267	2.436	1.382
Cerfontaine	<b>683</b>	1.280	150	182	106
Couvin	<b>1.961</b>	3.667	415	471	285
Doische	<b>407</b>	756	99	108	81
Florennes	<b>1.679</b>	3.066	432	436	239
Philippeville	<b>1.185</b>	2.162	285	303	179
Viroinval	<b>843</b>	1.513	168	193	101
Walcourt	<b>2.707</b>	4.825	718	743	391

Vaders met kinderen			Moeders met kinderen			Woonplaats Alle administratieve eenheden
1 kind	2 kinderen	3 kinderen en meer	1 kind	2 kinderen	3 kinderen en meer	
681	319	96	1.209	747	328	<i>Arrondissement Philippeville</i>
46	23	7	91	53	25	Cerfontaine
153	74	18	261	183	101	Couvin
34	17	3	38	17	10	Doische
100	37	20	218	136	61	Florennes
83	41	10	149	97	38	Philippeville
70	44	14	137	84	32	Viroinval
195	83	24	315	177	61	Walcourt



## **Tabellen**

### Referentienpersonen

**Referentiepersonen van de private huishoudens naar geslacht, leeftijdsklasse  
en burgerlijke staat**

Woonplaats Arrondissementen	Totaal	Geslacht		Leeftijdsklasse		
		Mannen	Vrouwen	Jonger dan 25 jaar	Van 25 tot 34 jaar	Van 35 tot 44 jaar
<b>België</b>	<b>4.361.885</b>	<b>3.102.658</b>	<b>1.259.227</b>	<b>123.899</b>	<b>667.219</b>	<b>904.633</b>
<i>Brussels Hoofdstedelijk Gewest</i>	486.097	290.571	195.526	23.783	103.392	99.472
<i>Vlaams Gewest</i>	2.457.779	1.844.063	613.716	56.713	351.898	516.286
<b>Provincie Antwerpen</b>	698.233	516.280	181.953	17.871	102.161	147.007
<i>Arrondissement Antwerpen</i>	410.873	292.810	118.063	12.358	61.845	83.453
<i>Arrondissement Mechelen</i>	125.736	94.760	30.976	2.522	17.599	26.733
<i>Arrondissement Turnhout</i>	161.624	128.710	32.914	2.991	22.717	36.821
<b>Provincie Limburg</b>	307.189	241.144	66.045	5.346	41.591	69.583
<i>Arrondissement Hasselt</i>	150.842	116.519	34.323	2.829	21.060	33.651
<i>Arrondissement Maaseik</i>	82.517	67.237	15.280	1.261	10.814	19.691
<i>Arrondissement Tongeren</i>	73.830	57.388	16.442	1.256	9.717	16.241
<b>Provincie Oost-Vlaanderen</b>	567.579	423.192	144.387	14.327	86.646	117.635
<i>Arrondissement Aalst</i>	109.291	81.765	27.526	2.240	15.265	22.847
<i>Arrondissement Dendermonde</i>	75.626	57.503	18.123	1.542	10.882	15.975
<i>Arrondissement Eeklo</i>	32.856	25.226	7.630	698	4.575	6.672
<i>Arrondissement Gent</i>	213.708	154.981	58.727	6.755	36.099	43.897
<i>Arrondissement Oudenaarde</i>	45.525	34.422	11.103	871	6.140	9.343
<i>Arrondissement Sint-Niklaas</i>	90.573	69.295	21.278	2.221	13.685	18.901
<b>Provincie Vlaams-Brabant</b>	417.225	308.507	108.718	8.490	58.165	89.105
<i>Arrondissement Halle-Vilvoorde</i>	225.690	166.201	59.489	3.687	28.928	48.823
<i>Arrondissement Leuven</i>	191.535	142.306	49.229	4.803	29.237	40.282
<b>Provincie West-Vlaanderen</b>	467.553	354.940	112.613	10.679	63.335	92.956
<i>Arrondissement Brugge</i>	114.661	84.410	30.251	2.329	15.088	22.728
<i>Arrondissement Diksmuide</i>	18.587	14.781	3.806	374	2.553	3.864
<i>Arrondissement Ieper</i>	40.756	32.031	8.725	883	5.582	8.154
<i>Arrondissement Kortrijk</i>	111.695	86.223	25.472	2.711	15.767	23.123
<i>Arrondissement Oostende</i>	66.474	47.104	19.370	1.857	8.312	12.293
<i>Arrondissement Roeselare</i>	56.187	44.362	11.825	1.352	8.379	11.394
<i>Arrondissement Tielt</i>	33.810	27.545	6.265	626	4.923	7.005
<i>Arrondissement Veurne</i>	25.383	18.484	6.899	547	2.731	4.395
<i>Waals Gewest</i>	1.418.009	968.024	449.985	43.403	211.929	288.875
<b>Provincie Waals-Brabant</b>	140.929	99.830	41.099	3.202	18.642	30.561
<i>Arrondissement Nijvel</i>	140.929	99.830	41.099	3.202	18.642	30.561
<b>Provincie Henegouwen</b>	545.745	363.514	182.231	17.633	83.629	109.389
<i>Arrondissement Aat</i>	32.989	22.256	10.733	838	4.869	6.659
<i>Arrondissement Charleroi</i>	184.030	119.292	64.738	6.506	28.908	36.797
<i>Arrondissement Bergen</i>	108.367	69.651	38.716	4.134	17.370	21.471
<i>Arrondissement Moeskroen</i>	29.080	20.762	8.318	911	4.524	5.439
<i>Arrondissement Zinnik</i>	72.705	49.686	23.019	2.036	10.852	15.187
<i>Arrondissement Thuin</i>	60.044	41.838	18.206	1.425	8.389	12.289
<i>Arrondissement Doornik</i>	58.530	40.029	18.501	1.783	8.717	11.547
<b>Provincie Luik</b>	447.598	304.018	143.580	14.390	66.853	90.171
<i>Arrondissement Hoei</i>	41.778	29.359	12.419	1.033	6.091	9.062
<i>Arrondissement Luik</i>	267.316	175.506	91.810	9.515	41.078	51.337
<i>Arrondissement Verviers</i>	110.541	79.174	31.367	3.373	15.921	23.657
<b>waarven Duitstalige Gemeenschap</b>	29.352	21.989	7.363	637	3.572	6.607
<i>Arrondissement Borgworm</i>	27.963	19.979	7.984	469	3.763	6.115
<b>Provincie Luxemburg</b>	99.993	73.053	26.940	2.770	15.593	20.962
<i>Arrondissement Aarlen</i>	21.848	15.902	5.946	663	4.015	4.682
<i>Arrondissement Bastenaken</i>	15.963	11.957	4.006	474	2.505	3.375
<i>Arrondissement Marche-en-Famenne</i>	20.466	14.702	5.764	556	2.936	4.281
<i>Arrondissement Neufchâteau</i>	22.156	16.120	6.036	601	3.171	4.438
<i>Arrondissement Virton</i>	19.560	14.372	5.188	476	2.966	4.186
<b>Provincie Namen</b>	183.744	127.609	56.135	5.408	27.212	37.792
<i>Arrondissement Dinant</i>	40.935	28.678	12.257	1.061	5.597	8.329
<i>Arrondissement Namen</i>	117.086	80.593	36.493	3.727	18.024	24.207
<i>Arrondissement Philippeville</i>	25.723	18.338	7.385	620	3.591	5.256



Leeftijdsklasse - vervolg		Burgerlijke staat				Uit de echt gescheiden	Woonplaats Arrondissementen
Van 45 tot 64 jaar	65 jaar en ouder	Ongehuwd	Gehuwd	Weduwstaaf			
<b>1.507.037</b>	<b>1.159.097</b>	<b>812.706</b>	<b>2.386.080</b>	<b>607.594</b>	<b>555.505</b>		<b>België</b>
146.181	113.269	158.245	200.434	57.338	70.080		<i>Brussels Hoofdstedelijk Gewest</i>
865.083	667.799	390.771	1.448.416	332.524	286.068		<i>Vlaams Gewest</i>
243.433	187.761	126.115	391.662	92.178	88.278		<b>Provincie Antwerpen</b>
140.257	112.960	83.937	215.396	55.218	56.322		<i>Arrondissement Antwerpen</i>
43.693	35.189	19.348	73.759	17.564	15.065		<i>Arrondissement Mechelen</i>
59.483	39.612	22.830	102.507	19.396	16.891		<i>Arrondissement Turnhout</i>
114.742	75.927	39.120	199.554	38.640	29.875		<b>Provincie Limburg</b>
55.485	37.817	19.942	95.954	19.553	15.393		<i>Arrondissement Hasselt</i>
31.491	19.260	9.687	56.240	9.330	7.260		<i>Arrondissement Maaseik</i>
27.766	18.850	9.491	47.360	9.757	7.222		<i>Arrondissement Tongeren</i>
195.092	153.879	92.609	329.446	78.588	66.936		<b>Provincie Oost-Vlaanderen</b>
37.936	31.003	15.161	64.457	16.668	13.005		<i>Arrondissement Aalst</i>
26.852	20.375	10.241	45.877	10.809	8.699		<i>Arrondissement Dendermonde</i>
11.379	9.532	4.801	19.588	4.673	3.794		<i>Arrondissement Eeklo</i>
71.069	55.888	43.487	116.685	27.405	26.131		<i>Arrondissement Gent</i>
15.402	13.769	5.864	27.833	7.231	4.597		<i>Arrondissement Oudenaarde</i>
32.454	23.312	13.055	55.006	11.802	10.710		<i>Arrondissement Sint-Niklaas</i>
148.708	112.757	69.546	245.663	55.790	46.226		<b>Provincie Vlaams-Brabant</b>
82.387	61.865	34.119	135.002	30.712	25.857		<i>Arrondissement Halle-Vilvoorde</i>
66.321	50.892	35.427	110.661	25.078	20.369		<i>Arrondissement Leuven</i>
163.108	137.475	63.381	282.091	67.328	54.753		<b>Provincie West-Vlaanderen</b>
41.091	33.425	17.749	66.181	16.001	14.730		<i>Arrondissement Brugge</i>
6.204	5.592	2.038	12.113	2.796	1.640		<i>Arrondissement Diksmuide</i>
13.946	12.191	4.883	25.750	6.109	4.014		<i>Arrondissement Ieper</i>
38.679	31.415	13.764	69.682	15.804	12.445		<i>Arrondissement Kortrijk</i>
23.392	20.620	11.028	35.105	10.123	10.218		<i>Arrondissement Oostende</i>
19.122	15.940	6.777	36.098	7.740	5.572		<i>Arrondissement Roeselare</i>
11.557	9.699	3.570	22.729	4.702	2.809		<i>Arrondissement Tielt</i>
9.117	8.593	3.572	14.433	4.053	3.325		<i>Arrondissement Veurne</i>
495.773	378.029	263.690	737.230	217.732	199.357		<i>Waals Gewest</i>
53.496	35.028	24.589	79.355	18.228	18.757		<b>Provincie Waals-Brabant</b>
53.496	35.028	24.589	79.355	18.228	18.757		<i>Arrondissement Nijvel</i>
189.108	145.986	100.033	279.757	88.686	77.269		<b>Provincie Henegouwen</b>
11.336	9.287	5.863	17.235	5.616	4.275		<i>Arrondissement Aat</i>
63.219	48.600	34.344	91.319	30.112	28.255		<i>Arrondissement Charleroi</i>
37.184	28.208	22.135	53.351	17.883	14.998		<i>Arrondissement Bergen</i>
10.146	8.060	4.637	16.149	4.536	3.758		<i>Arrondissement Moeskroen</i>
25.398	19.232	12.388	38.914	11.319	10.084		<i>Arrondissement Zinnik</i>
21.458	16.483	9.509	32.795	9.876	7.864		<i>Arrondissement Thuin</i>
20.367	16.116	11.157	29.994	9.344	8.035		<i>Arrondissement Doornik</i>
155.078	121.106	88.014	225.232	67.291	67.061		<b>Provincie Luik</b>
14.837	10.755	7.481	21.810	6.225	6.262		<i>Arrondissement Hoei</i>
91.807	73.579	56.532	127.012	41.138	42.634		<i>Arrondissement Luik</i>
38.602	28.988	19.858	60.819	15.425	14.439		<i>Arrondissement Verviers</i>
10.501	8.035	4.878	17.295	4.069	3.110		<b>waarven Duitstalige Gemeenschap</b>
9.832	7.784	4.143	15.591	4.503	3.726		<i>Arrondissement Borgworm</i>
33.213	27.455	17.501	56.320	15.493	10.679		<b>Provincie Luxemburg</b>
7.080	5.408	4.148	12.310	3.096	2.294		<i>Arrondissement Aarlen</i>
5.262	4.347	2.778	9.193	2.521	1.471		<i>Arrondissement Bastenaken</i>
7.080	5.613	3.549	11.204	3.177	2.536		<i>Arrondissement Marche-en-Famenne</i>
7.461	6.485	3.837	12.394	3.632	2.293		<i>Arrondissement Neufchâteau</i>
6.330	5.602	3.189	11.219	3.067	2.085		<i>Arrondissement Virton</i>
64.878	48.454	33.553	96.566	28.034	25.591		<b>Provincie Namen</b>
14.305	11.643	7.179	21.820	6.634	5.302		<i>Arrondissement Dinant</i>
41.319	29.809	21.925	61.062	17.289	16.810		<i>Arrondissement Namen</i>
9.254	7.002	4.449	13.684	4.111	3.479		<i>Arrondissement Philippeville</i>

**Referentiepersonen van de private huishoudens naar geslacht, leeftijdsklasse en burgerlijke staat**

Woonplaats Alle administratieve eenheden	Totaal	Geslacht		Leeftijdsklasse		
		Mannen	Vrouwen	Jonger dan 25 jaar	Van 25 tot 34 jaar	Van 35 tot 44 jaar
<b>België</b>	<b>4.361.885</b>	<b>3.102.658</b>	<b>1.259.227</b>	<b>123.899</b>	<b>667.219</b>	<b>904.633</b>
<i>Brussels Hoofdstedelijk Gewest</i>	486.097	290.571	195.526	23.783	103.392	99.472
Anderlecht	42.879	26.650	16.229	2.264	7.846	8.574
Oudergem	14.179	8.583	5.596	502	2.278	2.661
Sint-Agatha-Berchem	8.645	5.497	3.148	268	1.328	1.782
Brussel	70.771	43.365	27.406	3.676	16.194	14.925
Etterbeek	22.394	12.743	9.651	1.435	6.004	4.496
Evere	15.366	8.929	6.437	530	2.392	3.159
Vorst	22.660	12.900	9.760	974	4.929	4.479
Ganshoren	10.245	5.767	4.478	274	1.403	1.880
Elsene	45.789	26.069	19.720	3.168	13.858	9.761
Jette	19.540	11.438	8.102	727	3.485	3.955
Koekelberg	8.029	4.720	3.309	446	1.702	1.535
Sint-Jans-Molenbeek	33.507	21.249	12.258	1.762	6.795	6.826
Sint-Gillis	22.377	13.856	8.521	1.578	6.528	5.011
Sint-Joost-ten-Node	10.209	6.328	3.881	836	2.698	2.372
Schaarbeek	50.084	30.315	19.769	2.647	12.303	10.962
Ukkel	35.806	20.794	15.012	1.070	5.533	6.746
Watermaal-Bosvoorde	11.907	6.963	4.944	318	1.610	2.354
Sint-Lambrechts-Woluwe	24.200	13.614	10.586	937	4.072	4.660
Sint-Pieters-Woluwe	17.510	10.791	6.719	371	2.434	3.334
<i>Vlaams Gewest</i>	2.457.779	1.844.063	613.716	56.713	351.898	516.286
<b>Provincie Antwerpen</b>	698.233	516.280	181.953	17.871	102.161	147.007
<i>Arrondissement Antwerpen</i>	410.873	292.810	118.063	12.358	61.845	83.453
Aartselaar	5.614	4.496	1.118	66	728	1.222
Antwerpen	219.152	144.757	74.395	9.288	37.845	40.954
Boechout	4.417	3.479	938	60	569	1.065
Boom	6.824	4.962	1.862	193	1.088	1.422
Borsbeek	4.463	3.314	1.149	137	757	987
Brasschaat	14.928	11.264	3.664	243	1.623	3.174
Brecht	9.554	7.578	1.976	123	1.265	2.508
Edegem	9.117	6.615	2.502	124	1.038	1.741
Essen	6.257	4.864	1.393	99	845	1.461
Hemiksem	4.015	3.022	993	90	582	844
Hove	2.980	2.322	658	23	249	569
Kalmthout	6.461	5.149	1.312	91	773	1.402
Kapellen	10.260	7.870	2.390	146	1.084	2.169
Kontich	7.681	5.988	1.693	102	944	1.806
Lint	2.852	2.270	582	42	355	778
Malle	5.175	4.131	1.044	84	750	1.257
Mortsel	10.471	7.281	3.190	227	1.351	2.092
Niel	3.654	2.742	912	86	595	744
Ranst	6.575	5.339	1.236	72	709	1.544
Rumst	5.682	4.558	1.124	85	748	1.267
Schelle	3.095	2.375	720	48	396	729
Schilde	7.424	5.905	1.519	40	502	1.509
Schoten	13.470	10.044	3.426	257	1.601	2.886
Stabroek	6.863	5.411	1.452	126	1.100	1.541
Wijnegem	3.521	2.660	861	48	431	760
Wommelgem	4.622	3.687	935	68	619	1.060
Wuustwezel	6.562	5.415	1.147	107	967	1.671
Zandhoven	4.464	3.670	794	47	502	1.078
Zoersel	7.309	5.977	1.332	73	754	1.631
Zwijndrecht	7.411	5.665	1.746	163	1.075	1.582
<i>Arrondissement Mechelen</i>	125.736	94.760	30.976	2.522	17.599	26.733
Berlaar	4.003	3.218	785	47	479	927
Bonheiden	5.349	4.217	1.132	43	521	1.168
Bornem	7.900	6.091	1.809	115	1.087	1.721

Leeftijdsklasse - vervolg		Burgerlijke staat				Woonplaats
Van 45 tot 64 jaar	65 jaar en ouder	Ongehuwd	Gehuwd	Weduwstaaf	Uit de echt gescheiden	Alle administratieve eenheden
<b>1.507.037</b>	<b>1.159.097</b>	<b>812.706</b>	<b>2.386.080</b>	<b>607.594</b>	<b>555.505</b>	<b>België</b>
146.181	113.269	158.245	200.434	57.338	70.080	<i>Brussels Hoofdstedelijk Gewest</i>
13.022	11.173	10.607	19.698	5.834	6.740	Anderlecht
4.539	4.199	3.949	6.176	2.106	1.948	Oudergem
2.878	2.389	2.002	4.060	1.248	1.335	Sint-Agatha-Berchem
21.091	14.885	25.111	27.681	7.572	10.407	Brussel
6.156	4.303	9.738	7.663	2.167	2.826	Etterbeek
5.099	4.186	3.689	6.884	2.295	2.498	Evere
6.836	5.442	6.993	9.444	2.796	3.427	Vorst
3.100	3.588	2.454	4.164	1.876	1.751	Ganshoren
11.693	7.309	23.406	13.240	3.556	5.587	Elsene
6.019	5.354	5.280	8.310	2.762	3.188	Jette
2.390	1.956	2.227	3.511	1.009	1.282	Koekelberg
9.781	8.343	7.782	16.266	4.510	4.949	Sint-Jans-Molenbeek
5.827	3.433	9.792	7.991	1.629	2.965	Sint-Gillis
2.841	1.462	3.333	4.798	793	1.285	Sint-Joost-ten-Node
14.599	9.573	16.424	22.019	4.899	6.742	Schaarbeek
12.281	10.176	10.083	15.428	4.838	5.457	Ukkel
4.245	3.380	3.408	4.919	1.632	1.948	Watermaal-Bosvoorde
7.741	6.790	7.595	9.769	3.291	3.545	Sint-Lambrechts-Woluwe
6.043	5.328	4.372	8.413	2.525	2.200	Sint-Pieters-Woluwe
865.083	667.799	390.771	1.448.416	332.524	286.068	<i>Vlaams Gewest</i>
243.433	187.761	126.115	391.662	92.178	88.278	<b>Provincie Antwerpen</b>
140.257	112.960	83.937	215.396	55.218	56.322	<i>Arrondissement Antwerpen</i>
2.352	1.246	740	3.669	560	645	Aartselaar
68.693	62.372	56.907	96.943	30.960	34.342	Antwerpen
1.649	1.074	653	2.789	475	500	Boechout
1.995	2.126	1.321	3.535	1.018	950	Boom
1.567	1.015	910	2.393	482	678	Borsbeek
5.772	4.116	2.094	9.027	1.873	1.934	Brasschaat
3.570	2.088	1.174	6.307	1.084	989	Brecht
3.301	2.913	1.338	5.375	1.243	1.161	Edegem
2.383	1.469	837	4.058	804	558	Essen
1.350	1.149	658	2.250	620	487	Hemiksem
1.268	871	313	2.010	395	262	Hove
2.531	1.664	821	4.254	804	582	Kalmthout
3.918	2.943	1.329	6.428	1.407	1.096	Kapellen
2.816	2.013	1.022	4.895	932	832	Kontich
1.070	607	354	1.895	277	326	Lint
1.951	1.133	713	3.325	590	547	Malle
3.482	3.319	1.971	5.484	1.578	1.438	Mortsel
1.106	1.123	607	2.058	556	433	Niel
2.615	1.635	769	4.360	803	643	Ranst
2.069	1.513	756	3.618	713	595	Rumst
1.118	804	393	1.965	419	318	Schelle
3.088	2.285	727	4.976	937	784	Schilde
4.791	3.935	1.929	7.957	1.888	1.696	Schoten
2.778	1.318	1.053	4.262	745	803	Stabroek
1.195	1.087	493	2.099	537	392	Wijnegem
1.683	1.192	618	2.880	548	576	Wommelgem
2.461	1.356	910	4.360	671	621	Wuustwezel
1.804	1.033	516	3.000	512	436	Zandhoven
3.194	1.657	793	5.023	789	704	Zoersel
2.687	1.904	1.218	4.201	998	994	Zwijndrecht
43.693	35.189	19.348	73.759	17.564	15.065	<i>Arrondissement Mechelen</i>
1.421	1.129	463	2.591	540	409	Berlaar
2.011	1.606	577	3.517	726	529	Bonheiden
2.873	2.104	974	5.003	1.088	835	Bornem

**Referentiepersonen van de private huishoudens naar geslacht, leeftijdsklasse  
en burgerlijke staat - vervolg**

Woonplaats Alle administratieve eenheden	Totaal	Geslacht		Leeftijdsklasse		
		Mannen	Vrouwen	Jonger dan 25 jaar	Van 25 tot 34 jaar	Van 35 tot 44 jaar
Duffel	6.368	4.827	1.541	132	945	1.353
Heist-op-den-Berg	15.329	11.846	3.483	243	2.070	3.384
Lier	13.917	9.900	4.017	369	2.017	2.823
Mechelen	32.663	22.976	9.687	964	5.144	6.743
Nijlen	8.054	6.408	1.646	95	1.033	1.707
Putte	6.177	4.946	1.231	80	777	1.315
Puurs	6.239	4.972	1.267	80	840	1.357
Sint-Amands	2.898	2.321	577	44	408	643
Sint-Katelijne-Waver	7.411	5.914	1.497	105	964	1.652
Willebroek	9.428	7.124	2.304	205	1.314	1.940
<i>Arrondissement Turnhout</i>	161.624	128.710	32.914	2.991	22.717	36.821
Arendonk	4.531	3.731	800	74	699	1.051
Baarle-Hertog	909	697	212	18	119	191
Balen	7.769	6.374	1.395	117	1.123	1.780
Beerse	5.942	4.845	1.097	76	982	1.435
Dessel	3.371	2.815	556	61	501	749
Geel	13.735	10.592	3.143	279	1.999	3.045
Grobbendonk	4.092	3.323	769	47	505	939
Herentals	10.602	7.897	2.705	230	1.468	2.437
Herenthout	3.322	2.643	679	38	434	755
Herselt	5.432	4.406	1.026	82	655	1.191
Hoogstraten	6.819	5.689	1.130	166	968	1.525
Hulshout	3.633	2.899	734	58	550	871
Kasterlee	6.523	5.365	1.158	117	791	1.639
Laakdal	5.775	4.664	1.111	80	769	1.253
Lille	5.663	4.691	972	88	780	1.413
Meerhout	3.587	2.901	686	62	426	794
Merkspas	2.779	2.288	491	47	397	710
Mol	12.890	10.231	2.659	210	1.738	2.844
Olen	4.255	3.479	776	68	611	983
Oud-Turnhout	4.641	3.888	753	59	533	1.000
Ravels	5.030	4.162	868	62	666	1.201
Retie	3.803	3.201	602	65	551	872
Rijkevorsel	3.933	3.254	679	48	637	893
Turnhout	17.371	12.258	5.113	595	2.706	3.726
Vorselaar	2.802	2.281	521	41	373	688
Vosselaar	3.740	3.121	619	61	477	891
Westerlo	8.675	7.015	1.660	142	1.259	1.945
<b>Provincie Limburg</b>	307.189	241.144	66.045	5.346	41.591	69.583
<i>Arrondissement Hasselt</i>	150.842	116.519	34.323	2.829	21.060	33.651
As	2.788	2.248	540	40	376	701
Beringen	14.726	12.006	2.720	248	2.161	3.407
Diepenbeek	6.685	5.462	1.223	109	990	1.602
Genk	23.002	17.264	5.738	467	3.150	5.099
Gingelom	3.014	2.377	637	30	365	691
Halen	3.352	2.640	712	57	434	744
Ham	3.712	3.042	670	50	581	816
Hasselt	29.608	21.119	8.489	754	4.219	5.942
Herk-de-Stad	4.534	3.597	937	59	599	1.047
Heusden-Zolder	10.784	8.780	2.004	146	1.477	2.450
Leopoldsburg	5.665	4.322	1.343	143	767	1.286
Lummen	5.162	4.242	920	68	667	1.206
Nieuwerkerken	2.475	1.998	477	31	340	526
Opglabbeek	3.366	2.805	561	47	595	851
Sint-Truiden	15.682	11.486	4.196	284	1.988	3.341
Tessenderlo	6.442	5.156	1.286	122	966	1.496
Zonhoven	7.292	5.885	1.407	133	1.045	1.840
Zutendaal	2.553	2.090	463	41	340	606

Leeftijdsklasse - vervolg		Burgerlijke staat				Woonplaats
Van 45 tot 64 jaar	65 jaar en ouder	Ongehuwd	Gehuwd	Weduwstaaf	Uit de echt gescheiden	Alle administratieve eenheden
2.331	1.607	1.009	3.703	838	818	Duffel
5.438	4.194	2.095	9.411	2.141	1.682	Heist-op-den-Berg
4.668	4.040	2.497	7.605	2.034	1.781	Lier
10.584	9.228	6.535	16.713	4.652	4.763	Mechelen
3.047	2.172	960	5.189	1.088	817	Nijlen
2.226	1.779	816	3.901	852	608	Putte
2.223	1.739	796	3.980	846	617	Puurs
1.013	790	376	1.906	386	230	Sint-Amands
2.638	2.052	923	4.749	978	761	Sint-Katelijne-Waver
3.220	2.749	1.327	5.491	1.395	1.215	Willebroek
59.483	39.612	22.830	102.507	19.396	16.891	<i>Arrondissement Turnhout</i>
1.667	1.040	583	3.009	532	407	Arendonk
342	239	153	542	133	81	Baarle-Hertog
2.782	1.967	1.030	5.090	1.000	649	Balen
2.211	1.238	733	3.992	632	585	Beerse
1.194	866	406	2.267	421	277	Dessel
4.944	3.468	2.083	8.369	1.809	1.474	Geel
1.582	1.019	468	2.695	476	453	Grobbendonk
3.640	2.827	1.755	6.050	1.416	1.381	Herentals
1.256	839	415	2.090	427	390	Herenthout
2.022	1.482	690	3.485	674	583	Herselt
2.602	1.558	1.019	4.488	696	616	Hoogstraten
1.257	897	529	2.278	435	391	Hulshout
2.460	1.516	782	4.504	678	559	Kasterlee
2.183	1.490	722	3.759	750	544	Laakdal
2.109	1.273	705	3.820	625	513	Lille
1.342	963	439	2.358	493	297	Meerhout
1.091	534	300	1.964	260	255	Merksplas
4.669	3.429	1.832	8.085	1.667	1.306	Mol
1.630	963	531	2.783	513	428	Olen
1.971	1.078	476	3.296	477	392	Oud-Turnhout
1.883	1.218	600	3.415	570	445	Ravels
1.420	895	507	2.640	379	277	Retie
1.444	911	517	2.595	474	347	Rijkevorsel
5.967	4.377	3.576	8.984	2.123	2.688	Turnhout
1.017	683	384	1.775	319	324	Vorselaar
1.439	872	402	2.589	416	333	Vosselaar
3.359	1.970	1.193	5.585	1.001	896	Westerlo
114.742	75.927	39.120	199.554	38.640	29.875	<b>Provincie Limburg</b>
55.485	37.817	19.942	95.954	19.553	15.393	<i>Arrondissement Hasselt</i>
1.062	609	311	1.871	326	280	As
5.425	3.485	1.545	10.235	1.793	1.153	Beringen
2.601	1.383	830	4.516	733	606	Diepenbeek
8.324	5.962	2.543	14.797	3.282	2.380	Genk
1.043	885	327	1.998	446	243	Gingelom
1.146	971	429	2.170	464	289	Halen
1.323	942	407	2.518	478	309	Ham
10.687	8.006	5.619	16.286	3.977	3.726	Hasselt
1.700	1.129	554	2.965	576	439	Herk-de-Stad
4.137	2.574	1.049	7.556	1.339	840	Heusden-Zolder
1.964	1.505	762	3.451	775	677	Leopoldsburg
1.887	1.334	587	3.555	616	404	Lummen
950	628	259	1.663	346	207	Nieuwerkerken
1.252	621	375	2.421	339	231	Opglabbeek
5.839	4.230	2.247	9.121	2.339	1.975	Sint-Truiden
2.352	1.506	882	4.157	742	661	Tessenderlo
2.722	1.552	898	4.920	727	747	Zonhoven
1.071	495	318	1.754	255	226	Zutendaal

**Referentiepersonen van de private huishoudens naar geslacht, leeftijdsklasse  
en burgerlijke staat - vervolg**

Woonplaats Alle administratieve eenheden	Totaal	Geslacht		Leeftijdsklasse		
		Mannen	Vrouwen	Jonger dan 25 jaar	Van 25 tot 34 jaar	Van 35 tot 44 jaar
<i>Arrondissement Maaseik</i>	82.517	67.237	15.280	1.261	10.814	19.691
Bocholt	4.438	3.687	751	51	578	1.111
Bree	5.475	4.299	1.176	99	759	1.125
Dilsen-Stokkem	6.939	5.510	1.429	101	915	1.657
Hamont-Achel	5.235	4.253	982	76	582	1.131
Hechtel-Eksel	4.228	3.453	775	59	493	1.069
Houthalen-Helchteren	10.176	8.286	1.890	169	1.357	2.593
Kinrooi	4.276	3.618	658	43	506	1.103
Lommel	11.844	9.666	2.178	192	1.663	2.794
Maaseik	9.036	7.158	1.878	140	1.147	2.104
Meeuwen-Gruitrode	4.420	3.757	663	55	581	1.098
Neerpelt	5.948	4.876	1.072	89	752	1.345
Overpelt	4.938	4.064	874	96	682	1.138
Peer	5.564	4.610	954	91	799	1.423
<i>Arrondissement Tongeren</i>	73.830	57.388	16.442	1.256	9.717	16.241
Alken	4.119	3.336	783	47	560	992
Bilzen	11.183	8.625	2.558	210	1.626	2.611
Borgloon	3.941	3.108	833	46	472	800
Heers	2.653	2.067	586	36	356	529
Herstappe	37	29	8	1	2	6
Hoeselt	3.542	2.825	717	43	462	827
Kortesseem	2.964	2.370	594	45	408	645
Lanaken	9.537	7.392	2.145	224	1.218	2.084
Maasmechelen	13.408	10.404	3.004	252	1.863	2.993
Riemst	6.070	4.830	1.240	104	771	1.264
Tongeren	12.146	8.963	3.183	190	1.455	2.508
Voeren	1.620	1.300	320	21	179	358
Wellen	2.610	2.139	471	37	345	624
<b>Provincie Oost-Vlaanderen</b>	<b>567.579</b>	<b>423.192</b>	<b>144.387</b>	<b>14.327</b>	<b>86.646</b>	<b>117.635</b>
<i>Arrondissement Aalst</i>	109.291	81.765	27.526	2.240	15.265	22.847
Aalst	33.587	24.305	9.282	930	4.798	6.914
Denderleeuw	7.003	5.337	1.666	140	1.052	1.529
Erpe-Mere	7.541	5.826	1.715	108	1.020	1.647
Geraardsbergen	12.831	9.463	3.368	266	1.704	2.604
Haaltert	6.969	5.342	1.627	119	942	1.557
Herzele	6.488	5.105	1.383	97	925	1.378
Lede	6.860	5.245	1.615	107	968	1.365
Ninove	14.313	10.774	3.539	259	2.035	3.050
Sint-Lievens-Houtem	3.645	2.846	799	56	512	769
Zottegem	10.054	7.522	2.532	158	1.309	2.034
<i>Arrondissement Dendermonde</i>	75.626	57.503	18.123	1.542	10.882	15.975
Berlare	5.522	4.312	1.210	97	832	1.165
Buggenhout	5.488	4.290	1.198	85	712	1.242
Dendermonde	18.016	13.162	4.854	411	2.543	3.758
Hamme	9.076	7.082	1.994	204	1.379	1.801
Laarne	4.599	3.624	975	67	601	949
Lebbeke	7.106	5.437	1.669	118	1.102	1.522
Waasmunster	3.972	3.166	806	48	481	852
Wetteren	9.736	7.044	2.692	261	1.412	2.067
Wichelen	4.448	3.427	1.021	72	619	966
Zelee	7.663	5.959	1.704	179	1.201	1.653
<i>Arrondissement Eeklo</i>	32.856	25.226	7.630	698	4.575	6.672
Assenede	5.434	4.311	1.123	76	723	1.185
Eeklo	8.339	6.085	2.254	259	1.215	1.650
Kaprijke	2.348	1.885	463	31	311	483
Maldegem	8.815	6.952	1.863	162	1.217	1.812
Sint-Laureins	2.648	2.089	559	41	358	528
Zelzate	5.272	3.904	1.368	129	751	1.014

Leeftijdsklasse - vervolg		Burgerlijke staat				Woonplaats
Van 45 tot 64 jaar	65 jaar en ouder	Ongehuwd	Gehuwd	Weduwstaaf	Uit de echt gescheiden	Alle administratieve eenheden
31.491	19.260	9.687	56.240	9.330	7.260	<i>Arrondissement Maaseik</i>
1.704	994	489	3.114	473	362	Bocholt
2.031	1.461	738	3.535	721	481	Bree
2.674	1.592	793	4.621	858	667	Dilsen-Stokkem
2.037	1.409	665	3.495	648	427	Hamont-Achel
1.609	998	486	2.874	460	408	Hechtel-Eksel
3.910	2.147	975	7.252	1.094	855	Houthalen-Helchteren
1.693	931	439	3.086	454	297	Kinrooi
4.451	2.744	1.433	8.018	1.302	1.091	Lommel
3.437	2.208	1.117	5.899	1.088	932	Maaseik
1.770	916	467	3.210	455	288	Meeuwen-Gruitrode
2.328	1.434	736	4.002	682	528	Neerpelt
1.788	1.234	649	3.317	531	441	Overpelt
2.059	1.192	700	3.817	564	483	Peer
27.766	18.850	9.491	47.360	9.757	7.222	<i>Arrondissement Tongeren</i>
1.551	969	453	2.810	475	381	Alken
4.057	2.679	1.532	7.134	1.334	1.183	Bilzen
1.487	1.136	444	2.561	606	330	Borgloon
962	770	314	1.675	427	237	Heers
17	11	6	22	6	3	Herstappe
1.345	865	427	2.328	459	328	Hoeselt
1.242	624	380	2.005	330	249	Kortesseem
3.686	2.325	1.420	5.918	1.190	1.009	Lanaken
5.065	3.235	1.617	8.790	1.779	1.222	Maasmechelen
2.268	1.663	818	3.973	790	489	Riemst
4.516	3.477	1.576	7.323	1.822	1.425	Tongeren
597	465	212	1.086	190	132	Voeren
973	631	292	1.735	349	234	Wellen
195.092	153.879	92.609	329.446	78.588	66.936	<b>Provincie Oost-Vlaanderen</b>
37.936	31.003	15.161	64.457	16.668	13.005	<i>Arrondissement Aalst</i>
11.324	9.621	5.454	18.410	5.113	4.610	Aalst
2.469	1.813	941	4.199	979	884	Denderleeuw
2.650	2.116	919	4.752	1.077	793	Erpe-Mere
4.551	3.706	1.680	7.413	2.178	1.560	Geraardsbergen
2.378	1.973	844	4.356	1.019	750	Haaltert
2.236	1.852	799	4.148	974	567	Herzele
2.526	1.894	920	4.233	984	723	Lede
5.135	3.834	1.910	8.492	2.159	1.752	Ninove
1.211	1.097	428	2.343	556	318	Sint-Lievens-Houtem
3.456	3.097	1.266	6.111	1.629	1.048	Zottegem
26.852	20.375	10.241	45.877	10.809	8.699	<i>Arrondissement Dendermonde</i>
1.944	1.484	723	3.389	812	598	Berlare
1.979	1.470	638	3.519	791	540	Buggenhout
6.426	4.878	2.759	10.347	2.606	2.304	Dendermonde
3.195	2.497	1.226	5.530	1.329	991	Hamme
1.728	1.254	583	2.929	642	445	Laarne
2.419	1.945	946	4.306	1.069	785	Lebbeke
1.586	1.005	418	2.638	466	450	Waasmunster
3.323	2.673	1.490	5.503	1.443	1.300	Wetteren
1.603	1.188	553	2.796	614	485	Wichelen
2.649	1.981	905	4.920	1.037	801	Zele
11.379	9.532	4.801	19.588	4.673	3.794	<i>Arrondissement Eeklo</i>
1.918	1.532	705	3.402	783	544	Assenede
2.909	2.306	1.460	4.496	1.149	1.234	Eeklo
872	651	299	1.538	291	220	Kaprijke
2.964	2.660	1.141	5.609	1.276	789	Maldegem
852	869	375	1.643	400	230	Sint-Laureins
1.864	1.514	821	2.900	774	777	Zelzate

**Referentiepersonen van de private huishoudens naar geslacht, leeftijdsklasse  
en burgerlijke staat - vervolg**

Woonplaats Alle administratieve eenheden	Totaal	Geslacht		Leeftijdsklasse		
		Mannen	Vrouwen	Jonger dan 25 jaar	Van 25 tot 34 jaar	Van 35 tot 44 jaar
<i>Arrondissement Gent</i>	213.708	154.981	58.727	6.755	36.099	43.897
Aalter	6.995	5.659	1.336	102	1.087	1.616
De Pinte	3.741	2.988	753	28	390	832
Deinze	11.110	8.619	2.491	236	1.626	2.344
Destelbergen	6.790	5.291	1.499	81	819	1.423
Evergem	12.275	9.690	2.585	208	1.823	2.761
Gavere	4.625	3.662	963	66	609	1.061
Gent	108.030	71.676	36.354	5.160	21.411	20.645
Knesselare	3.179	2.522	657	66	474	627
Lochristi	7.211	5.959	1.252	93	1.127	1.672
Lovendegem	3.635	2.875	760	43	448	762
Melle	4.124	3.151	973	63	587	868
Merelbeke	8.577	6.548	2.029	131	1.236	1.901
Moerbeke	2.318	1.851	467	41	315	500
Nazareth	4.068	3.269	799	58	574	979
Nevele	4.207	3.306	901	42	599	918
Oosterzele	4.961	3.879	1.082	57	653	1.157
Sint-Martens-Latem	3.295	2.469	826	10	284	640
Waarschoot	3.129	2.470	659	67	424	686
Wachtebeke	2.639	2.062	577	47	362	556
Zomergem	3.183	2.511	672	55	376	652
Zulte	5.616	4.524	1.092	101	875	1.297
<i>Arrondissement Oudenaarde</i>	45.525	34.422	11.103	871	6.140	9.343
Brakel	5.465	4.075	1.390	62	635	1.054
Horebeke	708	567	141	4	87	142
Kluisbergen	2.391	1.833	558	43	362	488
Kruishoutem	2.998	2.453	545	48	417	691
Lierde	2.523	1.946	577	35	340	518
Maarkedal	2.278	1.845	433	19	280	496
Oudenaarde	11.427	8.544	2.883	243	1.607	2.377
Ronse	9.985	6.966	3.019	335	1.394	1.867
Wortegem-Petegem	2.191	1.808	383	16	271	480
Zingem	2.614	2.071	543	38	373	568
Zwalm	2.945	2.314	631	28	374	662
<i>Arrondissement Sint-Niklaas</i>	90.573	69.295	21.278	2.221	13.685	18.901
Beveren	17.841	13.897	3.944	373	2.566	3.841
Kruibeke	5.873	4.658	1.215	103	841	1.218
Lokeren	14.645	10.960	3.685	468	2.451	3.117
Sint-Gillis-Waas	6.622	5.361	1.261	99	997	1.458
Sint-Niklaas	28.719	21.311	7.408	819	4.264	5.653
Stekene	6.508	5.136	1.372	118	945	1.379
Temse	10.365	7.972	2.393	241	1.621	2.235
<b>Provincie Vlaams-Brabant</b>	<b>417.225</b>	<b>308.507</b>	<b>108.718</b>	<b>8.490</b>	<b>58.165</b>	<b>89.105</b>
<i>Arrondissement Halle-Vilvoorde</i>	225.690	166.201	59.489	3.687	28.928	48.823
Affligem	4.558	3.548	1.010	48	583	1.001
Asse	11.783	8.409	3.374	218	1.647	2.493
Beersel	8.990	6.717	2.273	82	973	2.039
Bever	768	567	201	9	87	183
Dilbeek	15.594	11.270	4.324	250	1.843	3.288
Drogenbos	2.007	1.289	718	36	304	442
Galmaarden	3.102	2.366	736	36	392	696
Gooik	3.328	2.667	661	39	426	758
Grimbergen	14.093	9.932	4.161	249	2.014	2.898
Halle	14.328	10.243	4.085	344	2.133	2.884
Herne	2.425	1.862	563	23	271	505
Hoeilaart	4.026	2.942	1.084	45	498	843
Kampenhout	4.117	3.228	889	52	529	973
Kapelle-op-den-Bos	3.449	2.708	741	51	457	731



Leeftijdsklasse - vervolg		Burgerlijke staat				Woonplaats
Van 45 tot 64 jaar	65 jaar en ouder	Ongehuwd	Gehuwd	Weduwstaaf	Uit de echt gescheiden	Alle administratieve eenheden
71.069	55.888	43.487	116.685	27.405	26.131	<i>Arrondissement Gent</i>
2.418	1.772	819	4.679	824	673	Aalter
1.502	989	386	2.622	424	309	De Pinte
3.852	3.052	1.497	6.961	1.490	1.162	Deinze
2.581	1.886	878	4.266	888	758	Destelbergen
4.219	3.264	1.577	7.906	1.542	1.250	Evergem
1.669	1.220	522	3.050	623	430	Gavere
33.102	27.712	30.332	48.154	13.826	15.718	Gent
1.121	891	402	2.008	435	334	Knesselare
2.623	1.696	870	4.891	821	629	Lochristi
1.489	893	449	2.379	447	360	Lovendegem
1.479	1.127	579	2.567	525	453	Melle
3.072	2.237	1.161	5.427	1.118	871	Merelbeke
822	640	325	1.480	303	210	Moerbeke
1.485	972	477	2.702	494	395	Nazareth
1.454	1.194	497	2.828	526	356	Nevele
1.750	1.344	602	3.246	677	436	Oosterzele
1.349	1.012	360	2.094	451	390	Sint-Martens-Latem
1.055	897	428	1.955	421	325	Waarschoot
1.021	653	304	1.695	356	284	Wachtebeke
1.167	933	382	2.061	446	294	Zomergem
1.839	1.504	640	3.714	768	494	Zulte
15.402	13.769	5.864	27.833	7.231	4.597	<i>Arrondissement Oudenaarde</i>
1.913	1.801	678	3.326	996	465	Brakel
267	208	83	469	119	37	Horebeke
757	741	286	1.486	400	219	Kluisbergen
979	863	356	2.033	385	224	Kruishoutem
863	767	279	1.597	421	226	Lierde
814	669	223	1.576	317	162	Maarkedal
3.762	3.438	1.571	6.848	1.744	1.264	Oudenaarde
3.333	3.056	1.493	5.338	1.769	1.385	Ronse
803	621	213	1.518	316	144	Wortegem-Petegem
871	764	319	1.704	373	218	Zingem
1.040	841	363	1.938	391	253	Zwalm
32.454	23.312	13.055	55.006	11.802	10.710	<i>Arrondissement Sint-Niklaas</i>
6.470	4.591	2.411	11.141	2.371	1.918	Beveren
2.082	1.629	764	3.697	844	568	Kruibeke
5.038	3.571	2.179	8.895	1.835	1.736	Lokeren
2.410	1.658	699	4.430	893	600	Sint-Gillis-Waas
10.267	7.716	4.796	16.250	3.737	3.936	Sint-Niklaas
2.468	1.598	804	4.215	789	700	Stekene
3.719	2.549	1.402	6.378	1.333	1.252	Temse
148.708	112.757	69.546	245.663	55.790	46.226	<b>Provincie Vlaams-Brabant</b>
82.387	61.865	34.119	135.002	30.712	25.857	<i>Arrondissement Halle-Vilvoorde</i>
1.765	1.161	516	2.978	641	423	Affligem
4.230	3.195	1.925	6.757	1.641	1.460	Asse
3.385	2.511	1.280	5.521	1.191	998	Beersel
275	214	112	448	119	89	Bever
5.677	4.536	2.394	9.186	2.064	1.950	Dilbeek
671	554	425	986	283	313	Drogenbos
1.082	896	332	1.990	477	303	Galmaarden
1.234	871	389	2.218	477	244	Gooik
5.027	3.905	2.574	7.838	1.905	1.776	Grimbergen
4.847	4.120	2.477	7.869	2.278	1.704	Halle
907	719	275	1.555	381	214	Herne
1.549	1.091	659	2.379	550	438	Hoeilaart
1.510	1.053	564	2.636	504	413	Kampenhout
1.303	907	446	2.160	477	366	Kapelle-op-den-Bos

**Referentiepersonen van de private huishoudens naar geslacht, leeftijdsklasse  
en burgerlijke staat - vervolg**

Woonplaats Alle administratieve eenheden	Totaal	Geslacht		Leeftijdsklasse		
		Mannen	Vrouwen	Jonger dan 25 jaar	Van 25 tot 34 jaar	Van 35 tot 44 jaar
Kraainem	4.933	3.499	1.434	90	437	997
Lennik	3.362	2.658	704	49	370	764
Liedekerke	4.798	3.583	1.215	87	695	1.010
Linkebeek	1.932	1.310	622	30	177	427
Londerzeel	6.839	5.367	1.472	86	939	1.421
Machelen	4.986	3.585	1.401	112	734	1.129
Meise	6.968	5.324	1.644	81	824	1.633
Merchtem	5.761	4.385	1.376	141	916	1.278
Opwijk	4.618	3.605	1.013	63	649	1.007
Overijse	9.144	6.794	2.350	121	1.038	1.906
Pepingen	1.492	1.225	267	12	161	350
Roosdaal	4.023	3.190	833	42	483	906
Sint-Genesius-Rode	6.573	4.756	1.817	60	674	1.409
Sint-Pieters-Leeuw	12.149	8.774	3.375	226	1.505	2.620
Steenokkerzeel	4.047	3.171	876	40	492	853
Ternat	5.645	4.274	1.371	59	687	1.282
Vilvoorde	15.063	10.474	4.589	382	2.190	3.410
Wemmel	6.056	4.188	1.868	133	800	1.196
Wezembeek-Oppem	5.054	3.671	1.383	60	429	999
Zaventem	11.647	8.193	3.454	271	1.652	2.582
Zemst	8.032	6.427	1.605	60	919	1.910
<i>Arrondissement Leuven</i>	191.535	142.306	49.229	4.803	29.237	40.282
Aarschot	11.911	8.718	3.193	292	1.658	2.472
Begijnendijk	3.549	2.903	646	41	407	814
Bekkevoort	2.214	1.763	451	18	272	473
Bertem	3.385	2.639	746	32	488	733
Bierbeek	3.263	2.580	683	32	369	641
Boortmeerbeek	4.434	3.499	935	61	490	987
Boutersem	2.756	2.212	544	31	346	634
Diest	9.172	6.821	2.351	201	1.222	1.876
Geetbets	2.324	1.828	496	19	274	513
Glabbeek	1.929	1.552	377	12	212	428
Haacht	5.151	3.988	1.163	45	603	1.176
Herent	7.233	5.494	1.739	81	1.011	1.613
Hoegaarden	2.430	1.833	597	25	322	550
Holsbeek	3.309	2.674	635	28	395	770
Huldenberg	3.455	2.711	744	44	445	781
Keerbergen	4.623	3.593	1.030	43	447	1.066
Kortenaken	2.914	2.354	560	28	314	573
Kortenberg	7.084	5.300	1.784	93	1.029	1.598
Landen	5.944	4.403	1.541	93	683	1.245
Leuven	43.670	29.063	14.607	2.780	10.968	8.300
Lintar	2.734	2.151	583	31	360	576
Lubbeek	5.020	4.111	909	39	546	1.119
Oud-Heverlee	3.802	2.979	823	23	406	845
Rotselaar	5.716	4.488	1.228	67	675	1.361
Scherpenheuvel-Zichem	9.118	7.046	2.072	121	1.137	1.856
Tervuren	7.888	5.853	2.035	91	862	1.775
Tielt-Winge	3.866	3.049	817	39	441	883
Tienen	14.339	10.120	4.219	299	1.811	2.735
Tremelo	5.178	4.174	1.004	61	628	1.258
Zoutleeuw	3.124	2.407	717	33	416	631
<b>Provincie West-Vlaanderen</b>	467.553	354.940	112.613	10.679	63.335	92.956
<i>Arrondissement Brugge</i>	114.661	84.410	30.251	2.329	15.088	22.728
Beernem	5.452	4.511	941	74	761	1.147
Blanckenberge	8.689	5.890	2.799	228	940	1.504
Brugge	50.311	35.496	14.815	1.258	7.321	9.783
Damme	4.093	3.318	775	42	469	861

Leeftijdsklasse - vervolg		Burgerlijke staat				Woonplaats	
Van 45 tot 64 jaar	65 jaar en ouder	Ongehuwd	Gehuwd	Weduwstaaf	Uit de echt gescheiden	Alle administratieve eenheden	
1.971	1.438	739	3.019	639	536	Kraainem	
1.233	946	440	2.119	492	311	Lennik	
1.748	1.258	655	2.943	656	544	Liedekerke	
749	549	404	1.003	254	271	Linkebeek	
2.469	1.924	876	4.341	964	658	Londerzeel	
1.603	1.408	835	2.838	718	595	Machelen	
2.747	1.683	920	4.438	799	811	Meise	
1.920	1.506	984	3.509	721	547	Merchtem	
1.656	1.243	581	2.989	653	395	Opwijk	
3.689	2.390	1.221	5.888	1.085	950	Overijse	
558	411	158	1.023	187	124	Pepingen	
1.478	1.114	474	2.600	591	358	Roosdaal	
2.686	1.744	897	4.093	786	797	Sint-Genesius-Rode	
4.434	3.364	1.837	7.104	1.691	1.517	Sint-Pieters-Leeuw	
1.578	1.084	489	2.617	509	432	Steenokkerzeel	
2.163	1.454	687	3.545	772	641	Ternat	
4.818	4.263	2.682	8.118	2.200	2.063	Vilvoorde	
2.128	1.799	1.153	3.250	874	779	Wemmel	
2.148	1.418	663	3.174	638	579	Wezembeek-Oppem	
4.145	2.997	2.153	6.600	1.420	1.474	Zaventem	
3.004	2.139	903	5.270	1.075	784	Zemst	
66.321	50.892	35.427	110.661	25.078	20.369	<i>Arrondissement Leuven</i>	
4.119	3.370	1.923	6.848	1.693	1.447	Aarschot	
1.338	949	391	2.396	475	287	Begijnendijk	
749	702	274	1.407	341	192	Bekkevoort	
1.257	875	439	2.195	441	310	Bertem	
1.266	955	383	2.143	490	247	Bierbeek	
1.690	1.206	521	2.908	549	456	Boortmeerbeek	
996	749	324	1.849	358	225	Boutersem	
3.425	2.448	1.385	5.475	1.206	1.106	Diest	
803	715	267	1.469	358	230	Geetbets	
669	608	191	1.301	295	142	Glabbeek	
1.906	1.421	582	3.280	740	549	Haacht	
2.731	1.797	1.074	4.568	848	743	Herent	
803	730	370	1.464	363	233	Hoegaarden	
1.229	887	370	2.239	415	285	Holsbeek	
1.260	925	476	2.173	470	336	Huldenberg	
1.936	1.131	509	3.078	543	493	Keerbergen	
1.029	970	299	1.939	488	188	Kortenaken	
2.579	1.785	1.193	4.272	828	791	Kortenberg	
2.122	1.801	714	3.576	985	669	Landen	
11.863	9.759	15.799	18.371	4.673	4.827	Leuven	
962	805	314	1.760	434	226	Linter	
2.051	1.265	539	3.524	545	412	Lubbeek	
1.586	942	429	2.595	424	354	Oud-Heverlee	
2.099	1.514	741	3.676	711	588	Rotselaar	
3.301	2.703	1.167	5.655	1.348	948	Scherpenheuvel-Zichem	
2.961	2.199	1.147	4.995	980	766	Tervuren	
1.460	1.043	438	2.487	566	375	Tielt-Winge	
5.079	4.415	2.188	7.680	2.412	2.059	Tienen	
1.920	1.311	613	3.410	604	551	Tremelo	
1.132	912	367	1.928	495	334	Zoutleeuw	
163.108	137.475	63.381	282.091	67.328	54.753	<b>Provincie West-Vlaanderen</b>	
41.091	33.425	17.749	66.181	16.001	14.730	<i>Arrondissement Brugge</i>	
2.000	1.470	676	3.650	683	443	Beernem	
3.268	2.749	1.517	4.160	1.419	1.593	Blankenberge	
17.389	14.560	9.352	27.073	6.871	7.015	Brugge	
1.525	1.196	470	2.762	510	351	Damme	

**Referentiepersonen van de private huishoudens naar geslacht, leeftijdsklasse  
en burgerlijke staat - vervolg**

Woonplaats Alle administratieve eenheden	Totaal	Geslacht		Leeftijdsklasse		
		Mannen	Vrouwen	Jonger dan 25 jaar	Van 25 tot 34 jaar	Van 35 tot 44 jaar
Jabbeke	5.054	4.122	932	59	616	1.195
Knokke-Heist	15.855	10.925	4.930	222	1.560	2.697
Oostkamp	8.324	6.569	1.755	135	1.201	1.778
Torhout	7.545	5.947	1.598	176	950	1.636
Zedelgem	8.284	6.770	1.514	129	1.139	1.902
Zuienkerke	1.054	862	192	6	131	225
<i>Arrondissement Diksmuide</i>	18.587	14.781	3.806	374	2.553	3.864
Diksmuide	6.105	4.708	1.397	139	824	1.251
Houthulst	3.435	2.793	642	67	509	721
Koekelare	3.254	2.556	698	67	447	688
Kortemark	4.609	3.742	867	86	605	942
Lo-Reninge	1.184	982	202	15	168	262
<i>Arrondissement Ieper</i>	40.756	32.031	8.725	883	5.582	8.154
Heuvelland	3.175	2.507	668	44	428	657
Ieper	14.002	10.790	3.212	343	1.835	2.804
Langemark-Poelkapelle	2.906	2.378	528	55	442	620
Mesen	395	295	100	12	47	78
Poperinge	7.562	5.894	1.668	163	1.046	1.469
Vleteren	1.328	1.077	251	21	160	280
Wervik	7.019	5.514	1.505	174	954	1.323
Zonnebeke	4.369	3.576	793	71	670	923
<i>Arrondissement Kortrijk</i>	111.695	86.223	25.472	2.711	15.767	23.123
Anzegem	5.238	4.324	914	84	788	1.076
Avelgem	3.693	2.854	839	82	529	769
Deerlijk	4.398	3.547	851	90	641	920
Harelbeke	10.532	8.393	2.139	252	1.465	2.262
Kortrijk	31.457	22.817	8.640	943	4.348	6.161
Kuurne	4.980	3.934	1.046	119	689	1.080
Lendelede	2.094	1.716	378	29	300	373
Menen	13.390	9.916	3.474	400	1.896	2.632
Spiere-Helkijn	796	571	225	21	129	192
Waregem	13.940	11.040	2.900	287	1.984	3.112
Wevelgem	12.076	9.717	2.359	260	1.755	2.570
Zwevegem	9.101	7.394	1.707	144	1.243	1.976
<i>Arrondissement Oostende</i>	66.474	47.104	19.370	1.857	8.312	12.293
Bredene	6.091	4.648	1.443	143	912	1.363
De Haan	5.212	3.740	1.472	127	538	962
Gistel	4.351	3.384	967	92	604	998
Ichtegem	5.235	4.240	995	121	771	1.126
Middelkerke	8.003	5.820	2.183	168	815	1.381
Oostende	34.124	22.477	11.647	1.150	4.209	5.719
Oudenburg	3.458	2.795	663	56	463	744
<i>Arrondissement Roeselare</i>	56.187	44.362	11.825	1.352	8.379	11.394
Hooglede	3.585	2.994	591	61	531	783
Ingelmunster	4.169	3.407	762	87	638	866
Izegem	10.803	8.474	2.329	276	1.595	2.034
Ledegem	3.532	2.898	634	66	530	681
Lichtervelde	3.210	2.649	561	60	480	674
Moorslede	4.120	3.371	749	74	550	788
Roeselare	22.710	17.221	5.489	666	3.490	4.704
Staden	4.058	3.348	710	62	565	864
<i>Arrondissement Tielt</i>	33.810	27.545	6.265	626	4.923	7.005
Ardooie	3.557	2.913	644	54	432	737
Dentergem	2.939	2.436	503	58	471	626
Meulebeke	4.240	3.492	748	86	579	875
Oostrozebeke	2.813	2.334	479	55	461	612
Pittem	2.437	2.022	415	45	383	476
Ruiselede	1.932	1.582	350	28	268	428

Leeftijdsklasse - vervolg		Burgerlijke staat				Woonplaats Alle administratieve eenheden	
Van 45 tot 64 jaar	65 jaar en ouder	Ongehuwd	Gehuwd	Weduwstaaf	Uit de echt gescheiden		
1.917	1.267	477	3.488	644	445	Jabbeke	
5.729	5.647	2.471	8.366	2.655	2.363	Knokke-Heist	
3.074	2.136	975	5.438	1.065	846	Oostkamp	
2.678	2.105	912	4.791	1.026	816	Torhout	
3.080	2.034	778	5.758	1.011	737	Zedelgem	
431	261	121	695	117	121	Zuienkerke	
6.204	5.592	2.038	12.113	2.796	1.640	<i>Arrondissement Diksmuide</i>	
2.067	1.824	754	3.821	906	624	Diksmuide	
1.085	1.053	372	2.248	533	282	Houthulst	
1.105	947	351	2.070	516	317	Koekelare	
1.599	1.377	427	3.183	662	337	Kortemark	
348	391	134	791	179	80	Lo-Reninge	
13.946	12.191	4.883	25.750	6.109	4.014	<i>Arrondissement Ieper</i>	
1.087	959	401	1.966	512	296	Heuvelland	
4.902	4.118	1.891	8.484	1.986	1.641	Ieper	
924	865	299	1.963	423	221	Langemark-Poelkapelle	
129	129	52	238	61	44	Mesen	
2.574	2.310	893	4.781	1.185	703	Poperinge	
438	429	151	859	210	108	Vleteren	
2.479	2.089	786	4.483	1.079	671	Wervik	
1.413	1.292	410	2.976	653	330	Zonnebeke	
38.679	31.415	13.764	69.682	15.804	12.445	<i>Arrondissement Kortrijk</i>	
1.796	1.494	489	3.659	722	368	Anzegem	
1.227	1.086	420	2.275	594	404	Avelgem	
1.522	1.225	420	2.989	614	375	Deerlijk	
3.671	2.882	1.168	6.786	1.510	1.068	Harelbeke	
10.661	9.344	4.963	17.681	4.557	4.256	Kortrijk	
1.816	1.276	516	3.268	644	552	Kuurne	
782	610	188	1.445	285	176	Lendelede	
4.596	3.866	1.826	7.797	2.044	1.723	Menen	
230	224	127	442	135	92	Spiere-Helkijn	
4.920	3.637	1.493	9.235	1.831	1.381	Waregem	
4.303	3.188	1.297	7.953	1.622	1.204	Wevelgem	
3.155	2.583	857	6.152	1.246	846	Zwevegem	
23.392	20.620	11.028	35.105	10.123	10.218	<i>Arrondissement Oostende</i>	
2.208	1.465	867	3.599	743	882	Bredene	
1.961	1.624	807	2.876	779	750	De Haan	
1.478	1.179	491	2.760	647	453	Gistel	
1.801	1.416	569	3.497	696	473	Ichtegem	
2.960	2.679	1.113	4.439	1.251	1.200	Middelkerke	
11.743	11.303	6.786	15.603	5.577	6.158	Oostende	
1.241	954	395	2.331	430	302	Oudenburg	
19.122	15.940	6.777	36.098	7.740	5.572	<i>Arrondissement Roeselare</i>	
1.262	948	322	2.575	433	255	Hooglede	
1.372	1.206	424	2.859	576	310	Ingelmunster	
3.765	3.133	1.276	6.892	1.500	1.135	Izegem	
1.241	1.014	350	2.410	496	276	Ledegem	
1.118	878	327	2.202	417	264	Lichtervelde	
1.446	1.262	409	2.798	612	301	Moorslede	
7.610	6.240	3.308	13.543	3.126	2.733	Roeselare	
1.308	1.259	361	2.819	580	298	Staden	
11.557	9.699	3.570	22.729	4.702	2.809	<i>Arrondissement Tielt</i>	
1.263	1.071	345	2.424	497	291	Ardoois	
953	831	283	2.025	398	233	Dentergem	
1.484	1.216	391	2.889	609	351	Meulebeke	
963	722	261	1.963	375	214	Oostrozebeke	
848	685	235	1.692	318	192	Pittem	
640	568	212	1.305	274	141	Ruisselede	

**Referentiepersonen van de private huishoudens naar geslacht, leeftijdsklasse  
en burgerlijke staat - vervolg**

Woonplaats Alle administratieve eenheden	Totaal	Geslacht		Leeftijdsklasse		
		Mannen	Vrouwen	Jonger dan 25 jaar	Van 25 tot 34 jaar	Van 35 tot 44 jaar
Tielt	7.594	5.949	1.645	161	1.046	1.464
Wielsbeke	3.344	2.712	632	69	521	729
Wingene	4.954	4.105	849	70	762	1.058
<i>Arrondissement Veurne</i>	25.383	18.484	6.899	547	2.731	4.395
Alveringem	1.858	1.524	334	34	251	384
De Panne	4.752	3.158	1.594	123	553	735
Koksijde	9.464	6.856	2.608	170	815	1.479
Nieuwpoort	4.760	3.470	1.290	125	503	816
Veurne	4.549	3.476	1.073	95	609	981
<i>WaaIs Gewest</i>	1.418.009	968.024	449.985	43.403	211.929	288.875
<b>Provincie Waals-Brabant</b>	140.929	99.830	41.099	3.202	18.642	30.561
<i>Arrondissement Nijvel</i>	140.929	99.830	41.099	3.202	18.642	30.561
Bevekom	2.318	1.757	561	20	225	553
Eigenbrakel	14.132	10.283	3.849	236	1.930	3.008
Kasteelbrakel	3.574	2.690	884	43	453	843
Chastre	2.268	1.630	638	30	324	520
Chaumont-Gistoux	4.016	2.994	1.022	61	467	963
Court-Saint-Etienne	3.409	2.446	963	71	505	785
Genepiën	5.363	3.928	1.435	76	649	1.208
Graven	4.445	3.340	1.105	47	504	1.035
Hélécine	1.221	875	346	18	136	256
Incourt	1.645	1.218	427	14	202	396
Itter	2.271	1.680	591	45	342	501
Geldenaken	4.652	3.167	1.485	110	580	1.045
Terhulpen	2.946	2.058	888	44	347	609
Lasne	5.102	3.847	1.255	43	459	1.088
Mont-Saint-Guibert	2.497	1.751	746	51	387	626
Nijvel	10.757	7.031	3.726	355	1.648	2.041
Orp-Jauche	2.944	2.124	820	21	362	665
Ottignies-Louvain-la-Neuve	12.104	7.925	4.179	954	2.444	2.640
Perwijs	2.709	1.945	764	30	356	655
Ramillies	2.072	1.588	484	24	262	520
Rebecq	3.839	2.778	1.061	46	499	921
Rixensart	8.464	5.888	2.576	138	894	1.671
Tubeke	8.539	6.149	2.390	185	1.178	1.803
Villers-la-Ville	3.476	2.509	967	40	480	842
Walhain	2.171	1.584	587	29	338	509
Waterloo	11.105	7.868	3.237	143	1.032	2.274
Waver	12.890	8.777	4.113	328	1.639	2.584
<b>Provincie Henegouwen</b>	545.745	363.514	182.231	17.633	83.629	109.389
<i>Arrondissement Aat</i>	32.989	22.256	10.733	838	4.869	6.659
Aat	11.174	7.161	4.013	344	1.756	2.253
Beloeil	5.528	3.759	1.769	160	839	1.118
Bernissart	4.598	3.020	1.578	133	695	922
Brugelette	1.367	946	421	30	209	277
Chièvres	2.448	1.672	776	46	371	499
Elzele	2.280	1.614	666	32	257	465
Vloesberg	1.253	894	359	21	165	239
Frasnes-lez-Anvaing	4.341	3.190	1.151	72	577	886
<i>Arrondissement Charleroi</i>	184.030	119.292	64.738	6.506	28.908	36.797
Aiseau-Presles	4.312	2.938	1.374	84	584	931
Chapelle-lez-Herlaimont	5.707	3.969	1.738	133	898	1.150
Charleroi	93.602	58.411	35.191	4.232	15.701	18.274
Châtelet	15.390	9.756	5.634	541	2.375	3.001
Courcelles	12.150	7.942	4.208	326	1.811	2.494
Farciennes	4.370	2.886	1.484	146	677	840
Fleurus	9.191	6.233	2.958	201	1.331	1.868
Fontaine-l'Evêque	7.310	4.830	2.480	182	1.110	1.490

Leeftijdsklasse - vervolg		Burgerlijke staat				Woonplaats
Van 45 tot 64 jaar	65 jaar en ouder	Ongehuwd	Gehuwd	Weduwstaaf	Uit de echt gescheiden	Alle administratieve eenheden
2.700	2.223	1.000	4.798	1.099	697	Tielt
1.113	912	293	2.310	463	278	Wielsbeke
1.593	1.471	550	3.323	669	412	Wingene
9.117	8.593	3.572	14.433	4.053	3.325	<i>Arrondissement Veurne</i>
588	601	252	1.185	272	149	Alveringem
1.616	1.725	785	2.336	862	769	De Panne
3.649	3.351	1.244	5.460	1.501	1.259	Koksijde
1.750	1.566	695	2.607	752	706	Nieuwpoort
1.514	1.350	596	2.845	666	442	Veurne
495.773	378.029	263.690	737.230	217.732	199.357	<i>Waals Gewest</i>
53.496	35.028	24.589	79.355	18.228	18.757	<b>Provincie Waals-Brabant</b>
53.496	35.028	24.589	79.355	18.228	18.757	<i>Arrondissement Nijvel</i>
914	606	305	1.458	300	255	Bevekom
5.596	3.362	2.233	8.265	1.720	1.914	Eigenbrakel
1.366	869	557	2.100	470	447	Kasteelbrakel
938	456	349	1.365	273	281	Chastre
1.665	860	629	2.389	439	559	Chaumont-Gistoux
1.271	777	595	1.949	399	466	Court-Saint-Etienne
2.074	1.356	882	3.062	705	714	Genepiën
1.769	1.090	702	2.679	528	536	Graven
416	395	168	683	213	157	Hélécine
607	426	253	982	213	197	Incourt
839	544	407	1.280	313	271	Itter
1.666	1.251	799	2.512	685	656	Geldenaken
1.167	779	527	1.642	358	419	Terhulpen
2.236	1.276	662	3.211	543	686	Lasne
903	530	479	1.378	293	347	Mont-Saint-Guibert
3.840	2.873	2.274	5.187	1.617	1.679	Nijvel
1.075	821	375	1.718	476	375	Orp-Jauche
3.868	2.198	3.642	5.839	1.173	1.450	Ottignies-Louvain-la-Neuve
993	675	380	1.607	388	334	Perwijs
734	532	309	1.256	254	253	Ramillies
1.442	931	596	2.186	538	519	Rebecq
3.346	2.415	1.360	4.828	1.114	1.162	Rixensart
3.181	2.192	1.349	4.791	1.285	1.114	Tubeke
1.286	828	557	2.083	427	409	Villers-la-Ville
751	544	372	1.250	320	229	Walhain
4.511	3.145	1.503	6.756	1.476	1.370	Waterloo
5.042	3.297	2.325	6.899	1.708	1.958	Waver
189.108	145.986	100.033	279.757	88.686	77.269	<b>Provincie Henegouwen</b>
11.336	9.287	5.863	17.235	5.616	4.275	<i>Arrondissement Aat</i>
3.787	3.034	2.241	5.495	1.859	1.579	Aat
1.861	1.550	969	2.853	971	735	Beloëil
1.548	1.300	771	2.436	854	537	Bernissart
513	338	237	720	198	212	Brugellette
851	681	438	1.303	411	296	Chièvres
809	717	339	1.261	407	273	Elzele
447	381	191	714	195	153	Vloesberg
1.520	1.286	677	2.453	721	490	Frasnes-lez-Anvaing
63.219	48.600	34.344	91.319	30.112	28.255	<i>Arrondissement Charleroi</i>
1.583	1.130	597	2.462	740	513	Aiseau-Presles
1.995	1.531	840	3.126	919	822	Chapelle-lez-Herlaimont
30.750	24.645	20.394	42.202	15.155	15.851	Charleroi
5.321	4.152	2.685	7.758	2.698	2.249	Châtelet
4.292	3.227	1.885	6.494	2.023	1.748	Courcelles
1.543	1.164	602	2.470	764	534	Farciennes
3.295	2.496	1.402	5.012	1.576	1.201	Fleurus
2.483	2.045	1.211	3.766	1.312	1.021	Fontaine-l'Évêque

**Referentiepersonen van de private huishoudens naar geslacht, leeftijdsklasse  
en burgerlijke staat - vervolg**

Woonplaats Alle administratieve eenheden	Totaal	Geslacht		Leeftijdsklasse		
		Mannen	Vrouwen	Jonger dan 25 jaar	Van 25 tot 34 jaar	Van 35 tot 44 jaar
Gerpennes	4.812	3.449	1.363	59	547	966
Les Bons Villers	3.346	2.374	972	44	475	754
Manage	8.873	6.105	2.768	274	1.360	1.859
Montigny-le-Tilleul	4.390	2.923	1.467	84	501	810
Pont-à-Celles	6.327	4.492	1.835	111	923	1.385
Seneffe	4.250	2.984	1.266	89	615	975
<i>Arrondissement Bergen</i>	108.367	69.651	38.716	4.134	17.370	21.471
Boussu	8.382	5.236	3.146	256	1.305	1.694
Colfontaine	8.423	5.372	3.051	236	1.286	1.565
Dour	7.035	4.766	2.269	231	1.050	1.413
Frameries	8.999	5.607	3.392	289	1.391	1.685
Hensies	2.620	1.817	803	56	377	516
Honnelles	2.041	1.441	600	34	260	413
Jurbeke	3.694	2.524	1.170	72	528	850
Lens	1.579	1.076	503	37	226	323
Bergen	42.606	26.542	16.064	2.277	7.572	8.421
Quaregnon	7.847	5.120	2.727	261	1.175	1.548
Quévy	3.033	2.170	863	43	464	641
Quiévrain	2.760	1.828	932	84	390	540
Saint-Ghislain	9.348	6.152	3.196	258	1.346	1.862
<i>Arrondissement Moeskroen</i>	29.080	20.762	8.318	911	4.524	5.439
Komen-Waasten	7.067	5.245	1.822	220	1.016	1.375
Moeskroen	22.013	15.517	6.496	691	3.508	4.064
<i>Arrondissement Zinnik</i>	72.705	49.686	23.019	2.036	10.852	15.187
's Gravenbrakel	8.201	5.784	2.417	233	1.234	1.801
Ecaussinnes	4.020	2.743	1.277	103	618	836
Edingen	4.622	3.200	1.422	127	669	991
La Louvière	32.839	22.018	10.821	1.079	5.093	6.582
Le Roeulx	3.134	2.166	968	52	474	664
Lessen	7.157	4.928	2.229	164	981	1.521
Opzullik	2.895	2.255	640	34	364	692
Zinnik	9.837	6.592	3.245	244	1.419	2.100
<i>Arrondissement Thuin</i>	60.044	41.838	18.206	1.425	8.389	12.289
Anderlues	4.801	3.290	1.511	112	662	985
Beaumont	2.699	1.856	843	90	407	563
Binche	13.651	9.442	4.209	327	1.914	2.718
Chimay	3.969	2.789	1.180	154	600	745
Erquelines	3.962	2.656	1.306	91	595	786
Estinnes	3.030	2.130	900	58	463	654
Froidchapelle	1.415	1.013	402	40	212	278
Ham-sur-Heure-Nalinnes	5.233	3.846	1.387	57	592	1.063
Lobbès	2.196	1.643	553	34	322	457
Merbes-le-Château	1.619	1.138	481	38	259	361
Momignies	2.092	1.451	641	62	271	438
Morlanwelz	7.459	5.090	2.369	204	1.093	1.604
Sivry-Rance	1.896	1.317	579	40	235	381
Thuin	6.022	4.177	1.845	118	764	1.256
<i>Arrondissement Doornik</i>	58.530	40.029	18.501	1.783	8.717	11.547
Antoing	3.118	2.149	969	76	482	588
Brunehaut	2.930	2.169	761	49	431	577
Celles	2.059	1.536	523	36	297	424
Estaimpuis	3.802	2.738	1.064	70	557	764
Leuze-en-Hainaut	5.367	3.705	1.662	159	786	1.062
Mont-de-l'Enclus	1.297	1.005	292	23	199	260
Pecq	2.104	1.566	538	43	299	399
Péruwelz	6.723	4.606	2.117	198	1.007	1.367
Rumes	1.971	1.441	530	26	251	375
Doornik	29.159	19.114	10.045	1.103	4.408	5.731



Leeftijdsklasse - vervolg		Burgerlijke staat				Woonplaats
Van 45 tot 64 jaar	65 jaar en ouder	Ongehuwd	Gehuwd	Weduwstaaf	Uit de echt gescheiden	Alle administratieve eenheden
2.016	1.224	589	2.851	730	642	Gerpinnes
1.225	848	498	1.908	516	424	Les Bons Villers
3.133	2.247	1.387	4.845	1.369	1.272	Manage
1.609	1.386	620	2.432	762	576	Montigny-le-Tilleul
2.361	1.547	909	3.679	952	787	Pont-à-Celles
1.613	958	725	2.314	596	615	Seneffe
37.184	28.208	22.135	53.351	17.883	14.998	<i>Arrondissement Bergen</i>
2.822	2.305	1.535	4.221	1.548	1.078	Boussu
3.039	2.297	1.468	4.221	1.607	1.127	Colfontaine
2.380	1.961	1.333	3.509	1.301	892	Dour
3.061	2.573	1.644	4.429	1.710	1.216	Frameries
948	723	404	1.461	453	302	Hensies
726	608	383	1.085	342	231	Honnelles
1.380	864	487	2.290	495	422	Jurbeke
527	466	253	888	274	164	Lens
14.217	10.119	10.721	19.146	6.158	6.581	Bergen
2.700	2.163	1.325	4.107	1.420	995	Quaregnon
1.069	816	491	1.730	490	322	Quévy
930	816	463	1.419	548	330	Quiévrain
3.385	2.497	1.628	4.845	1.537	1.338	Saint-Ghislain
10.146	8.060	4.637	16.149	4.536	3.758	<i>Arrondissement Moeskroen</i>
2.480	1.976	1.087	4.137	1.107	736	Komen-Waasten
7.666	6.084	3.550	12.012	3.429	3.022	Moeskroen
25.398	19.232	12.388	38.914	11.319	10.084	<i>Arrondissement Zinnik</i>
2.941	1.992	1.542	4.332	1.171	1.156	's Gravenbrakel
1.337	1.126	702	2.089	659	570	Ecaussinnes
1.622	1.213	846	2.473	702	601	Edingen
11.296	8.789	5.547	17.366	5.294	4.632	La Louvière
1.106	838	443	1.817	479	395	Le Roeulx
2.428	2.063	1.264	3.646	1.181	1.066	Lessen
1.124	681	410	1.767	362	356	Opzullik
3.544	2.530	1.634	5.424	1.471	1.308	Zinnik
21.458	16.483	9.509	32.795	9.876	7.864	<i>Arrondissement Thuin</i>
1.628	1.414	704	2.555	898	644	Anderlues
938	701	485	1.473	418	323	Beaumont
4.613	4.079	2.050	7.372	2.510	1.719	Binche
1.377	1.093	790	2.059	609	511	Chimay
1.388	1.102	679	2.076	684	523	Erquelinnes
1.129	726	486	1.710	455	379	Estinnes
528	357	230	761	212	212	Froidchapelle
2.132	1.389	666	3.133	723	711	Ham-sur-Heure-Nalinnes
794	589	347	1.235	331	283	Lobbès
561	400	264	906	257	192	Merbes-le-Château
708	613	386	1.082	367	257	Momignies
2.609	1.949	1.183	4.081	1.205	990	Morlanwelz
701	539	291	1.031	304	270	Sivry-Rance
2.352	1.532	948	3.321	903	850	Thuin
20.367	16.116	11.157	29.994	9.344	8.035	<i>Arrondissement Doornik</i>
1.077	895	525	1.594	536	463	Antoing
968	905	437	1.654	524	315	Brunehaut
717	585	323	1.195	337	204	Celles
1.407	1.004	557	2.185	597	463	Estaimpuis
1.866	1.494	1.011	2.776	875	705	Leuze-en-Hainaut
461	354	164	780	204	149	Mont-de-l'Enclus
728	635	337	1.210	350	207	Pecq
2.329	1.822	1.231	3.448	1.116	928	Péruwelz
737	582	262	1.144	375	190	Rumes
10.077	7.840	6.310	14.008	4.430	4.411	Doornik

**Referentiepersonen van de private huishoudens naar geslacht, leeftijdsklasse  
en burgerlijke staat - vervolg**

Woonplaats Alle administratieve eenheden	Totaal	Geslacht		Leeftijdsklasse		
		Mannen	Vrouwen	Jonger dan 25 jaar	Van 25 tot 34 jaar	Van 35 tot 44 jaar
<b>Provincie Luik</b>	447.598	304.018	143.580	14.390	66.853	90.171
<i>Arrondissement Hoei</i>	41.778	29.359	12.419	1.033	6.091	9.062
Amay	5.327	3.606	1.721	109	787	1.077
Anthisnes	1.559	1.167	392	13	200	336
Burdinne	1.089	810	279	18	148	257
Clavier	1.580	1.177	403	25	211	384
Engis	2.363	1.630	733	56	338	519
Ferrières	1.742	1.309	433	16	211	388
Hamoir	1.508	1.063	445	24	197	282
Héron	1.623	1.164	459	17	247	407
Hoei	9.196	5.911	3.285	534	1.591	1.728
Marchin	1.991	1.428	563	27	291	463
Modave	1.527	1.140	387	27	220	351
Nandrin	1.979	1.516	463	10	198	510
Ouffet	975	732	243	14	132	196
Tinlot	826	626	200	11	89	218
Verlaine	1.297	994	303	11	162	317
Villers-Le-Bouillet	2.189	1.542	647	29	343	536
Wanze	5.007	3.544	1.463	92	726	1.093
<i>Arrondissement Luik</i>	267.316	175.506	91.810	9.515	41.078	51.337
Ans	11.988	7.878	4.110	318	1.677	2.138
Awans	3.350	2.410	940	39	434	713
Aywaille	4.443	3.123	1.320	116	635	903
Bitsingen	3.287	2.403	884	50	441	688
Beyne-Heusay	4.974	3.437	1.537	105	703	1.015
Blégny	4.839	3.591	1.248	68	681	1.047
Chaufontaine	8.500	6.020	2.480	119	865	1.550
Comblain-au-Pont	2.168	1.439	729	42	290	417
Dalhem	2.392	1.873	519	31	309	532
Esneux	5.773	3.861	1.912	150	717	1.124
Flémalle	11.184	7.143	4.041	265	1.553	2.130
Fléron	6.698	4.492	2.206	95	845	1.248
Grâce-Hollogne	9.584	6.744	2.840	258	1.394	1.935
Herstal	16.019	10.364	5.655	445	2.292	3.061
Juprelle	3.250	2.484	766	52	418	730
Luik	96.326	59.454	36.872	5.429	17.642	17.662
Neupré	3.910	2.906	1.004	31	383	821
Oupeye	9.781	6.695	3.086	151	1.257	1.968
Saint-Nicolas	10.027	6.624	3.403	281	1.473	1.865
Seraing	28.153	17.727	10.426	1.021	4.178	5.365
Soumagne	5.842	4.332	1.510	133	883	1.207
Sprimont	4.767	3.539	1.228	72	658	1.057
Trooz	3.183	2.246	937	63	437	714
Wezet	6.878	4.721	2.157	181	913	1.447
<i>Arrondissement Verviers</i>	110.541	79.174	31.367	3.373	15.921	23.657
Aubel	1.521	1.116	405	24	241	333
Baelen	1.502	1.168	334	29	206	380
Dison	5.917	3.977	1.940	281	986	1.237
Herve	6.360	4.768	1.592	152	928	1.355
Jalhay	2.892	2.156	736	46	399	664
Lierneux	1.265	946	319	28	189	255
Limburg	2.256	1.653	603	44	362	462
Malmedy	4.820	3.489	1.331	117	710	966
Olné	1.440	1.094	346	24	176	311
Pepinster	3.757	2.690	1.067	97	627	763
Plombières	3.723	2.890	833	75	489	865
Spa	4.726	3.064	1.662	223	657	876
Stavelot	2.688	1.898	790	60	352	556

Leeftijdsklasse - vervolg		Burgerlijke staat				Woonplaats
Van 45 tot 64 jaar	65 jaar en ouder	Ongehuwd	Gehuwd	Weduwstaaf	Uit de echt gescheiden	Alle administratieve eenheden
155.078	121.106	88.014	225.232	67.291	67.061	<b>Provincie Luik</b>
14.837	10.755	7.481	21.810	6.225	6.262	<i>Arrondissement Hoei</i>
1.919	1.435	832	2.796	852	847	Amay
583	427	238	893	206	222	Anthisnes
365	301	195	589	168	137	Burdinne
541	419	280	879	232	189	Clavier
810	640	380	1.237	385	361	Engis
655	472	301	972	244	225	Ferrières
558	447	240	817	241	210	Hamoir
543	409	271	886	253	213	Héron
2.983	2.360	2.395	3.761	1.374	1.666	Hoei
719	491	350	1.060	280	301	Marchin
549	380	252	828	203	244	Modave
813	448	250	1.237	256	236	Nandrin
392	241	140	568	155	112	Ouffet
315	193	105	489	123	109	Tinlot
515	292	123	830	193	151	Verlaine
808	473	325	1.244	300	320	Villers-Le-Bouillet
1.769	1.327	804	2.724	760	719	Wanze
91.807	73.579	56.532	127.012	41.138	42.634	<i>Arrondissement Luik</i>
4.348	3.507	1.908	6.252	1.979	1.849	Ans
1.335	829	459	1.967	463	461	Awans
1.590	1.199	788	2.242	670	743	Aywaille
1.228	880	525	1.852	510	400	Bitsingen
1.828	1.323	744	2.687	793	750	Beyne-Heusay
1.880	1.163	652	2.913	599	675	Blégny
3.273	2.693	1.201	4.815	1.320	1.164	Chaufontaine
772	647	402	1.101	373	292	Comblain-au-Pont
957	563	319	1.514	290	269	Dalhem
2.210	1.572	1.133	2.812	842	986	Esneux
3.819	3.417	1.821	5.602	1.981	1.780	Flémalle
2.516	1.994	874	3.713	1.147	964	Fléron
3.457	2.540	1.501	5.178	1.521	1.384	Grâce-Hollogne
5.506	4.715	2.712	8.075	2.718	2.514	Herstal
1.341	709	439	1.969	419	423	Juprelle
30.052	25.541	28.842	36.781	13.815	16.888	Luik
1.674	1.001	491	2.390	481	548	Neupré
3.768	2.637	1.348	5.334	1.538	1.561	Oupeye
3.290	3.118	1.627	5.257	1.787	1.356	Saint-Nicolas
9.365	8.224	5.548	12.793	4.980	4.832	Seraing
2.251	1.368	813	3.520	757	752	Soumagne
1.814	1.166	733	2.777	601	656	Sprimont
1.118	851	560	1.687	491	445	Trooz
2.415	1.922	1.092	3.781	1.063	942	Wezet
38.602	28.988	19.858	60.819	15.425	14.439	<i>Arrondissement Verviers</i>
510	413	246	891	235	149	Aubel
562	325	226	895	195	186	Baelen
1.916	1.497	1.119	3.002	875	921	Dison
2.449	1.476	906	3.876	851	727	Herve
1.127	656	442	1.736	321	393	Jalhay
400	393	219	717	198	131	Lierneux
817	571	375	1.223	338	320	Limburg
1.596	1.431	842	2.612	738	628	Malmedy
599	330	195	900	173	172	Olné
1.339	931	653	1.998	535	571	Pepinster
1.408	886	579	2.343	468	333	Plombières
1.577	1.393	1.046	2.127	738	815	Spa
1.000	720	454	1.463	431	340	Stavelot

**Referentiepersonen van de private huishoudens naar geslacht, leeftijdsklasse  
en burgerlijke staat - vervolg**

Woonplaats Alle administratieve eenheden	Totaal	Geslacht		Leeftijdsklasse		
		Mannen	Vrouwen	Jonger dan 25 jaar	Van 25 tot 34 jaar	Van 35 tot 44 jaar
Stoumont	1.161	880	281	10	154	232
Theux	4.418	3.327	1.091	63	676	1.026
Thimister-Clermont	1.790	1.458	332	27	299	437
Trois-Ponts	1.012	758	254	24	146	220
Verviers	23.865	15.362	8.503	1.289	3.922	4.710
Weismes	2.542	1.964	578	43	330	603
Welkenraedt	3.534	2.527	1.007	80	500	799
<b>waarven Duitstalige Gemeenschap</b>	<b>29.352</b>	<b>21.989</b>	<b>7.363</b>	<b>637</b>	<b>3.572</b>	<b>6.607</b>
Amel	1.859	1.481	378	21	233	448
Büllingen	2.012	1.577	435	10	214	446
Burg-Reuland	1.457	1.141	316	18	196	307
Bütgenbach	2.090	1.609	481	31	244	493
Eupen	7.973	5.696	2.277	268	1.080	1.656
Kelmis	4.487	3.230	1.257	128	496	983
Lontzen	1.947	1.519	428	40	252	505
Raeren	4.078	3.115	963	73	429	1.001
Sankt Vith	3.449	2.621	828	48	428	768
<i>Arrondissement Borgworm</i>	<i>27.963</i>	<i>19.979</i>	<i>7.984</i>	<i>469</i>	<i>3.763</i>	<i>6.115</i>
Berloz	1.076	799	277	12	166	261
Braives	2.146	1.500	646	18	301	497
Crisnée	1.063	805	258	8	132	239
Donceel	1.024	793	231	8	138	246
Faimes	1.260	965	295	12	178	277
Fexhe-le-Haut-Clocher	1.178	901	277	19	127	274
Geer	991	760	231	13	144	228
Hannuit	5.362	3.819	1.543	100	749	1.151
Lijsem	1.108	793	315	9	162	244
Oerle	1.467	1.067	400	34	226	299
Remicourt	1.948	1.435	513	30	239	473
Saint-Georges-sur-Meuse	2.602	1.816	786	36	303	583
Borgworm	5.818	3.841	1.977	157	771	1.129
Wasseiges	920	685	235	13	127	214
<b>Provincie Luxemburg</b>	<b>99.993</b>	<b>73.053</b>	<b>26.940</b>	<b>2.770</b>	<b>15.593</b>	<b>20.962</b>
<i>Arrondissement Aarlen</i>	<i>21.848</i>	<i>15.902</i>	<i>5.946</i>	<i>663</i>	<i>4.015</i>	<i>4.682</i>
Aarlen	10.841	7.699	3.142	415	2.168	2.223
Attert	1.515	1.206	309	15	267	427
Aubange	6.181	4.461	1.720	167	1.006	1.322
Martelange	616	438	178	17	108	118
Messancy	2.695	2.098	597	49	466	592
<i>Arrondissement Bastenaken</i>	<i>15.963</i>	<i>11.957</i>	<i>4.006</i>	<i>474</i>	<i>2.505</i>	<i>3.375</i>
Bastenaken	5.213	3.874	1.339	227	939	1.154
Bertogne	1.026	811	215	24	145	225
Fauvillers	692	540	152	9	114	174
Gouvy	1.847	1.366	481	48	285	362
Houffalize	1.821	1.368	453	41	239	368
Sainte-Ode	852	646	206	15	131	185
Vaux-sur-Sûre	1.536	1.214	322	31	288	329
Vielsalm	2.976	2.138	838	79	364	578
<i>Arrondissement Marche-en-Famenne</i>	<i>20.466</i>	<i>14.702</i>	<i>5.764</i>	<i>556</i>	<i>2.936</i>	<i>4.281</i>
Durbuy	4.195	2.933	1.262	108	546	827
Erezée	1.136	850	286	12	145	218
Hotton	1.905	1.417	488	52	316	421
La Roche-en-Ardenne	1.817	1.294	523	51	253	329
Manhay	1.175	844	331	14	142	264
Marche-en-Famenne	6.478	4.583	1.895	241	1.054	1.396
Nassogne	1.908	1.403	505	48	235	424
Rendeux	909	645	264	15	110	201
Tenneville	943	733	210	15	135	201

Leeftijdsklasse - vervolg		Burgerlijke staat				Woonplaats Alle administratieve eenheden	
Van 45 tot 64 jaar	65 jaar en ouder	Ongehuwd	Gehuwd	Weduwstaaf	Uit de echt gescheiden		
422	343	196	671	152	142		Stoumont
1.626	1.027	715	2.549	529	625		Theux
687	340	224	1.209	180	177		Thimister-Clermont
328	294	184	559	139	130		Trois-Ponts
7.638	6.306	5.392	11.195	3.422	3.856		Verviers
824	742	395	1.536	357	254		Weismes
1.276	879	572	2.022	481	459		Welkenraedt
10.501	8.035	4.878	17.295	4.069	3.110		<b>waarven Duitstalige Gemeenschap</b>
587	570	258	1.214	285	102		Amel
678	664	268	1.271	338	135		Büllingen
480	456	211	920	240	86		Burg-Reuland
734	588	305	1.294	334	157		Bütgenbach
2.778	2.191	1.649	4.169	1.109	1.046		Eupen
1.731	1.149	684	2.569	614	620		Kelmis
744	406	312	1.216	192	227		Lontzen
1.609	966	659	2.530	455	434		Raeren
1.160	1.045	532	2.112	502	303		Sankt Vith
9.832	7.784	4.143	15.591	4.503	3.726		<i>Arrondissement Borgworm</i>
358	279	166	597	166	147		Berloz
728	602	327	1.199	355	265		Braives
405	279	139	651	153	120		Crisnée
383	249	137	629	154	104		Donceel
478	315	177	747	187	149		Faimes
444	314	175	704	157	142		Fexhe-le-Haut-Clocher
354	252	150	592	139	110		Geer
1.844	1.518	791	3.045	832	694		Hannuit
393	300	155	625	207	121		Lijsem
546	362	224	784	243	216		Oerle
667	539	262	1.132	314	240		Remicourt
930	750	361	1.424	433	384		Saint-Georges-sur-Meuse
1.978	1.783	937	2.941	1.037	903		Borgworm
324	242	142	521	126	131		Wasseiges
33.213	27.455	17.501	56.320	15.493	10.679		<b>Provincie Luxemburg</b>
7.080	5.408	4.148	12.310	3.096	2.294		<i>Arrondissement Aarlen</i>
3.464	2.571	2.403	5.798	1.439	1.201		Aarlen
492	314	237	1.006	173	99		Attert
1.982	1.704	986	3.474	1.030	691		Aubange
210	163	117	329	94	76		Martelange
932	656	405	1.703	360	227		Messancy
5.262	4.347	2.778	9.193	2.521	1.471		<i>Arrondissement Bastenaken</i>
1.677	1.216	1.002	2.966	740	505		Bastenaken
326	306	160	630	162	74		Bertogne
211	184	105	434	104	49		Fauvillers
579	573	302	1.076	300	169		Gouvy
639	534	318	1.008	307	188		Houffalize
282	239	126	491	145	90		Sainte-Ode
474	414	239	963	251	83		Vaux-sur-Sûre
1.074	881	526	1.625	512	313		Vielsalm
7.080	5.613	3.549	11.204	3.177	2.536		<i>Arrondissement Marche-en-Famenne</i>
1.528	1.186	728	2.231	631	605		Durbuy
416	345	153	658	176	149		Erezée
646	470	323	1.086	275	221		Hotton
617	567	359	922	307	229		La Roche-en-Ardenne
380	375	199	643	219	114		Manhay
2.221	1.566	1.168	3.532	960	818		Marche-en-Famenne
660	541	313	1.095	303	197		Nassogne
274	309	169	476	169	95		Rendeux
338	254	137	561	137	108		Tenneville

**Referentiepersonen van de private huishoudens naar geslacht, leeftijdsklasse  
en burgerlijke staat - vervolg**

Woonplaats Alle administratieve eenheden	Totaal	Geslacht		Leeftijdsklasse		
		Mannen	Vrouwen	Jonger dan 25 jaar	Van 25 tot 34 jaar	Van 35 tot 44 jaar
<i>Arrondissement Neufchâteau</i>	22.156	16.120	6.036	601	3.171	4.438
Bertrix	3.203	2.290	913	110	421	661
Bouillon	2.375	1.674	701	82	285	438
Daverdisse	572	414	158	9	60	98
Herbeumont	636	451	185	12	67	118
Léglise	1.410	1.106	304	19	248	304
Libin	1.737	1.263	474	44	242	345
Libramont-Chevigny	3.608	2.659	949	107	631	772
Neufchâteau	2.445	1.763	682	69	407	481
Paliseul	1.942	1.383	559	51	241	399
Saint-Hubert	2.265	1.643	622	67	275	455
Tellin	894	665	229	17	135	177
Wellin	1.069	809	260	14	159	190
<i>Arrondissement Virton</i>	19.560	14.372	5.188	476	2.966	4.186
Chiny	1.982	1.486	496	32	251	416
Etalle	1.882	1.484	398	52	333	503
Florenville	2.363	1.583	780	58	268	397
Habay	2.771	2.107	664	57	504	667
Meix-devant-Virton	1.097	794	303	30	146	240
Musson	1.559	1.195	364	37	256	339
Rouvroy	747	558	189	16	108	172
Saint-Léger	1.208	913	295	18	175	287
Tintigny	1.386	1.055	331	20	239	264
Virton	4.565	3.197	1.368	156	686	901
<b>Provincie Namen</b>	183.744	127.609	56.135	5.408	27.212	37.792
<i>Arrondissement Dinant</i>	40.935	28.678	12.257	1.061	5.597	8.329
Anhée	2.804	1.983	821	59	430	587
Beauraing	3.271	2.260	1.011	97	401	637
Bièvre	1.220	900	320	26	128	255
Ciney	5.937	3.906	2.031	198	857	1.227
Dinant	5.492	3.577	1.915	202	818	1.082
Gedinne	1.778	1.303	475	33	205	316
Hamois	2.394	1.806	588	39	372	534
Hastière	2.358	1.635	723	63	253	417
Havelange	1.762	1.278	484	35	250	348
Houyet	1.752	1.207	545	36	208	376
Onhaye	1.194	845	349	26	146	257
Rochefort	4.853	3.493	1.360	144	690	1.031
Somme-Leuze	1.742	1.323	419	28	242	365
Vresse-sur-Semois	1.282	898	384	31	129	223
Yvoir	3.096	2.264	832	44	468	674
<i>Arrondissement Namen</i>	117.086	80.593	36.493	3.727	18.024	24.207
Andenne	9.726	6.568	3.158	278	1.466	1.992
Assesse	2.263	1.728	535	40	342	498
Eghezée	5.104	3.813	1.291	88	691	1.181
Fernelmont	2.389	1.780	609	25	329	563
Floreffe	2.838	2.092	746	58	406	622
Fosses-la-Ville	3.550	2.635	915	100	546	790
Gembloux	8.284	6.101	2.183	215	1.268	1.794
Gesves	2.203	1.616	587	31	296	590
Jemeppe-sur-Sambre	7.017	4.976	2.041	140	1.024	1.595
La Bruyère	2.861	2.212	649	28	429	708
Mettet	4.421	3.239	1.182	85	656	1.050
Namen	46.427	29.787	16.640	2.160	7.636	8.538
Ohey	1.586	1.181	405	31	215	366
Profondeville	4.234	3.096	1.138	72	595	1.002
Sambreville	11.294	7.673	3.621	347	1.702	2.271
Sombreffe	2.889	2.096	793	29	423	647

Leeftijdsklasse - vervolg		Burgerlijke staat				Uit de echt gescheiden	Woonplaats Alle administratieve eenheden
Van 45 tot 64 jaar	65 jaar en ouder	Ongehuwd	Gehuwd	Weduwstaaf			
7.461	6.485	3.837	12.394	3.632	2.293	<i>Arrondissement Neufchâteau</i>	
1.128	883	575	1.761	491	376	Bertrix	
791	779	477	1.189	432	277	Bouillon	
193	212	107	306	108	51	Daverdisse	
213	226	107	330	132	67	Herbeumont	
406	433	240	825	239	106	Léglise	
597	509	317	984	271	165	Libin	
1.234	864	635	2.104	492	377	Libramont-Chevigny	
803	685	405	1.379	410	251	Neufchâteau	
633	618	275	1.113	351	203	Paliseul	
784	684	388	1.249	397	231	Saint-Hubert	
307	258	137	522	134	101	Tellin	
372	334	174	632	175	88	Wellin	
6.330	5.602	3.189	11.219	3.067	2.085	<i>Arrondissement Virton</i>	
617	666	313	1.132	336	201	Chiny	
582	412	300	1.187	233	162	Etalle	
803	837	433	1.152	485	293	Florenville	
827	716	411	1.703	392	265	Habay	
363	318	190	627	172	108	Meix-devant-Virton	
495	432	212	993	226	128	Musson	
253	198	121	426	111	89	Rouvroy	
397	331	182	724	194	108	Saint-Léger	
437	426	199	826	231	130	Tintigny	
1.556	1.266	828	2.449	687	601	Virton	
64.878	48.454	33.553	96.566	28.034	25.591	<b>Provincie Namen</b>	
14.305	11.643	7.179	21.820	6.634	5.302	<i>Arrondissement Dinant</i>	
956	772	511	1.488	466	339	Anhée	
1.144	992	555	1.792	558	366	Beauraing	
407	404	194	712	208	106	Bièvre	
2.036	1.619	1.093	3.070	988	786	Ciney	
1.834	1.556	1.167	2.560	891	874	Dinant	
568	656	248	1.035	342	153	Gedinne	
867	582	349	1.459	314	272	Hamois	
935	690	405	1.173	390	390	Hastière	
620	509	278	982	307	195	Havelange	
600	532	318	925	285	224	Houyet	
458	307	172	676	199	147	Onhayet	
1.699	1.289	899	2.528	794	632	Rochefort	
635	472	279	995	256	212	Somme-Leuze	
431	468	246	645	216	175	Vresse-sur-Semois	
1.115	795	465	1.780	420	431	Yvoir	
41.319	29.809	21.925	61.062	17.289	16.810	<i>Arrondissement Namen</i>	
3.342	2.648	1.711	4.932	1.626	1.457	Andenne	
865	518	332	1.355	299	277	Assesse	
1.836	1.308	710	3.055	756	583	Eghezée	
820	652	283	1.455	394	257	Fernelmont	
1.118	634	438	1.659	367	374	Floreffe	
1.286	828	587	1.969	475	519	Fosses-la-Ville	
2.978	2.029	1.392	4.681	1.087	1.124	Gembloux	
775	511	359	1.248	272	324	Gesves	
2.520	1.738	972	3.990	1.075	980	Jemeppe-sur-Sambre	
1.085	611	365	1.804	348	344	La Bruyère	
1.519	1.111	667	2.547	667	540	Mettet	
16.160	11.933	10.854	21.518	6.699	7.356	Namen	
551	423	250	882	245	209	Ohéy	
1.583	982	676	2.431	532	595	Profondeville	
3.856	3.118	1.924	5.879	1.957	1.534	Sambreville	
1.025	765	405	1.657	490	337	Sombreffe	

**Referentiepersonen van de private huishoudens naar geslacht, leeftijdsklasse  
en burgerlijke staat - vervolg en einde**

Woonplaats Alle administratieve eenheden	Totaal	Geslacht		Leeftijdsklasse		
		Mannen	Vrouwen	Jonger dan 25 jaar	Van 25 tot 34 jaar	Van 35 tot 44 jaar
<i>Arrondissement Philippeville</i>	25.723	18.338	7.385	620	3.591	5.256
Cerfontaine	1.821	1.311	510	37	279	405
Couvin	5.741	3.963	1.778	173	822	1.119
Doische	1.176	847	329	25	147	240
Florennes	4.181	2.972	1.209	94	539	851
Philippeville	3.497	2.488	1.009	101	485	707
Viroinval	2.561	1.678	883	64	340	495
Walcourt	6.746	5.079	1.667	126	979	1.439



Leeftijdsklasse - vervolg		Burgerlijke staat				Woonplaats Alle administratieve eenheden	
Van 45 tot 64 jaar	65 jaar en ouder	Ongehuwd	Gehuwd	Weduwstaat	Uit de echt gescheiden		
9.254	7.002	4.449	13.684	4.111	3.479	<i>Arrondissement Philippeville</i>	
579	521	316	976	288	241	Cerfontaine	
2.002	1.625	1.166	2.839	913	823	Couvain	
381	383	189	634	230	123	Doische	
1.551	1.146	615	2.342	697	527	Florennes	
1.256	948	596	1.812	567	522	Philippeville	
871	791	510	1.156	485	410	Viroinval	
2.614	1.588	1.057	3.925	931	833	Walcourt	



## **Tabellen**

Private huishoudens  
Volgens type van huishouden

## Particuliere huishoudens volgens type van huishouden

Woonplaats Arrondissementen	Aantal huis- houdens	Aantal pers. in part. huis- houdens	Gemidd. grootte van het huishouden	Niet familie huishoudens		
				Alleen- wonende man	Alleen- wonende vrouw	Pers. die geen familiekern vormen
<b>België</b>	<b>4.361.885</b>	<b>10.233.924</b>	<b>2,34</b>	<b>646.759</b>	<b>766.027</b>	<b>224.107</b>
<i>Brussels Hoofdstedelijk Gewest</i>	486.097	983.463	2,02	116.235	128.647	22.327
<i>Vlaams Gewest</i>	2.457.779	5.923.095	2,40	316.752	381.491	132.193
<b>Provincie Antwerpen</b>	698.233	1.642.113	2,35	102.945	117.455	38.063
<i>Arrondissement Antwerpen</i>	410.873	929.874	2,26	69.471	78.634	21.566
<i>Arrondissement Mechelen</i>	125.736	304.501	2,42	15.228	19.097	7.345
<i>Arrondissement Turnhout</i>	161.624	407.738	2,52	18.246	19.724	9.152
<b>Provincie Limburg</b>	307.189	795.819	2,59	32.529	37.685	15.551
<i>Arrondissement Hasselt</i>	150.842	385.303	2,55	16.732	19.837	7.729
<i>Arrondissement Maaseik</i>	82.517	221.264	2,68	7.847	8.730	4.101
<i>Arrondissement Tongeren</i>	73.830	189.252	2,56	7.950	9.118	3.721
<b>Provincie Oost-Vlaanderen</b>	567.579	1.350.939	2,38	73.074	88.495	32.808
<i>Arrondissement Aalst</i>	109.291	259.742	2,37	12.813	16.415	6.199
<i>Arrondissement Dendermonde</i>	75.626	184.731	2,44	8.395	10.674	4.424
<i>Arrondissement Eeklo</i>	32.856	78.158	2,37	4.182	4.746	1.787
<i>Arrondissement Gent</i>	213.708	492.800	2,30	32.007	37.345	12.719
<i>Arrondissement Oudenaarde</i>	45.525	112.935	2,48	4.939	6.615	2.431
<i>Arrondissement Sint-Niklaas</i>	90.573	222.573	2,45	10.738	12.700	5.248
<b>Provincie Vlaams-Brabant</b>	417.225	1.017.095	2,43	49.851	64.504	22.827
<i>Arrondissement Halle-Vilvoorde</i>	225.690	560.780	2,48	23.990	33.808	11.994
<i>Arrondissement Leuven</i>	191.535	456.315	2,38	25.861	30.696	10.833
<b>Provincie West-Vlaanderen</b>	467.553	1.117.129	2,38	58.353	73.352	22.944
<i>Arrondissement Brugge</i>	114.661	267.766	2,33	14.871	19.312	6.131
<i>Arrondissement Diksmuide</i>	18.587	47.268	2,54	2.017	2.371	843
<i>Arrondissement Ieper</i>	40.756	102.575	2,51	4.595	5.707	1.731
<i>Arrondissement Kortrijk</i>	111.695	273.306	2,44	12.954	16.520	5.204
<i>Arrondissement Oostende</i>	66.474	143.134	2,15	10.817	12.974	3.520
<i>Arrondissement Roeselare</i>	56.187	139.368	2,48	6.126	7.635	2.709
<i>Arrondissement Tielt</i>	33.810	86.796	2,56	3.393	4.066	1.506
<i>Arrondissement Veurne</i>	25.383	56.916	2,24	3.580	4.767	1.300
<i>Waals Gewest</i>	1.418.009	3.327.366	2,34	213.772	255.889	69.587
<b>Provincie Waals-Brabant</b>	140.929	354.681	2,51	17.229	22.395	7.287
<i>Arrondissement Nijvel</i>	140.929	354.681	2,51	17.229	22.395	7.287
<b>Provincie Henegouwen</b>	545.745	1.264.821	2,31	81.613	98.498	27.532
<i>Arrondissement Aat</i>	32.989	79.256	2,40	4.216	5.419	1.994
<i>Arrondissement Charleroi</i>	184.030	416.354	2,26	30.422	35.078	8.831
<i>Arrondissement Bergen</i>	108.367	245.430	2,26	17.199	20.514	5.428
<i>Arrondissement Moeskroen</i>	29.080	68.615	2,35	3.735	5.026	1.458
<i>Arrondissement Zinnik</i>	72.705	173.310	2,38	9.926	12.393	3.673
<i>Arrondissement Thuin</i>	60.044	144.311	2,40	7.868	9.767	2.996
<i>Arrondissement Doornik</i>	58.530	137.545	2,34	8.247	10.301	3.152
<b>Provincie Luik</b>	447.598	1.014.307	2,26	75.432	86.927	20.402
<i>Arrondissement Hoei</i>	41.778	101.012	2,41	5.812	6.801	2.316
<i>Arrondissement Luik</i>	267.316	578.951	2,16	49.429	56.760	11.595
<i>Arrondissement Verviers</i>	110.541	265.086	2,39	17.015	19.054	4.945
<b>waarvan Duitstalige Gemeenschap</b>	29.352	71.005	2,41	4.099	4.874	1.434
<i>Arrondissement Borgworm</i>	27.963	69.258	2,47	3.176	4.312	1.546
<b>Provincie Luxemburg</b>	99.993	249.886	2,49	13.457	16.461	4.733
<i>Arrondissement Aarlen</i>	21.848	52.749	2,41	3.085	3.690	1.015
<i>Arrondissement Bastenaken</i>	15.963	41.513	2,60	2.068	2.490	771
<i>Arrondissement Marche-en-Famenne</i>	20.466	51.030	2,49	2.878	3.305	1.074
<i>Arrondissement Neufchâteau</i>	22.156	55.727	2,51	2.866	3.673	1.094
<i>Arrondissement Virton</i>	19.560	48.867	2,49	2.560	3.303	779
<b>Provincie Namen</b>	183.744	443.671	2,41	26.041	31.608	9.633
<i>Arrondissement Dinant</i>	40.935	100.061	2,44	5.601	7.062	2.122
<i>Arrondissement Namen</i>	117.086	282.144	2,40	16.749	20.406	6.117
<i>Arrondissement Philippeville</i>	25.723	61.466	2,38	3.691	4.140	1.394

Huishoudens met 1 familielid						Type van huishouden onbekend	Woonplaats Arrondissementen
Huishoudens zonder kinderen	Echtp. met kinderen	Vader met kinderen	Moeder met kinderen	Huishoudens met 2 of meer familieliden			
<b>944.795</b>	<b>1.209.966</b>	<b>138.895</b>	<b>394.954</b>	<b>34.573</b>	<b>1.823</b>		<b>België</b>
66.506	86.507	13.727	48.946	2.981	221		<i>Brussels Hoofdstedelijk Gewest</i>
601.306	750.539	69.142	185.353	19.892	1.119		<i>Vlaams Gewest</i>
165.625	195.225	20.614	52.675	5.191	441		<b>Provincie Antwerpen</b>
92.444	100.993	12.236	32.334	2.871	325		<i>Arrondissement Antwerpen</i>
32.019	37.729	3.772	9.410	1.071	65		<i>Arrondissement Mechelen</i>
41.162	56.503	4.606	10.931	1.249	51		<i>Arrondissement Turnhout</i>
73.133	113.194	7.774	22.951	4.184	190		<b>Provincie Limburg</b>
35.717	53.167	3.755	11.576	2.230	99		<i>Arrondissement Hasselt</i>
20.080	33.273	2.101	5.491	846	49		<i>Arrondissement Maaseik</i>
17.336	26.754	1.918	5.884	1.108	42		<i>Arrondissement Tongeren</i>
139.301	169.470	16.100	43.687	4.440	206		<b>Provincie Oost-Vlaanderen</b>
27.285	33.495	3.190	8.956	889	50		<i>Arrondissement Aalst</i>
19.324	24.054	2.155	5.917	650	34		<i>Arrondissement Dendermonde</i>
8.687	9.893	943	2.407	206	5		<i>Arrondissement Eeklo</i>
49.306	58.648	5.997	16.028	1.589	69		<i>Arrondissement Gent</i>
11.404	14.992	1.362	3.386	382	14		<i>Arrondissement Oudenaarde</i>
23.295	28.388	2.453	6.993	724	34		<i>Arrondissement Sint-Niklaas</i>
100.608	128.966	13.196	33.687	3.408	180		<b>Provincie Vlaams-Brabant</b>
54.607	71.259	7.967	20.020	1.952	93		<i>Arrondissement Halle-Vilvoorde</i>
46.001	57.707	5.229	13.667	1.456	87		<i>Arrondissement Leuven</i>
122.639	143.684	11.458	32.353	2.669	102		<b>Provincie West-Vlaanderen</b>
29.116	32.931	3.019	8.498	753	30		<i>Arrondissement Brugge</i>
5.042	6.633	413	1.139	126	3		<i>Arrondissement Diksmuide</i>
10.774	13.924	1.057	2.707	256	5		<i>Arrondissement Ieper</i>
29.334	36.982	2.582	7.571	532	17		<i>Arrondissement Kortrijk</i>
16.994	14.880	1.767	5.183	322	17		<i>Arrondissement Oostende</i>
15.231	19.317	1.247	3.569	335	18		<i>Arrondissement Roeselare</i>
9.213	12.721	750	1.946	207	8		<i>Arrondissement Tielt</i>
6.935	6.296	623	1.740	138	4		<i>Arrondissement Veurne</i>
276.983	372.920	56.026	160.655	11.700	483		<i>Waals Gewest</i>
28.678	42.910	6.129	14.876	1.358	68		<b>Provincie Waals-Brabant</b>
28.678	42.910	6.129	14.876	1.358	68		<i>Arrondissement Nijvel</i>
106.903	135.799	21.949	68.299	4.928	225		<b>Provincie Henegouwen</b>
6.744	8.862	1.485	3.864	387	18		<i>Arrondissement Aat</i>
34.295	42.809	6.767	24.056	1.688	85		<i>Arrondissement Charleroi</i>
19.545	25.005	4.439	15.349	853	35		<i>Arrondissement Bergen</i>
6.883	7.761	1.113	2.895	198	11		<i>Arrondissement Moeskroen</i>
14.726	19.619	2.975	8.647	719	27		<i>Arrondissement Zinnik</i>
12.741	16.497	2.603	6.979	561	32		<i>Arrondissement Thuin</i>
11.969	15.246	2.567	6.509	522	17		<i>Arrondissement Doornik</i>
85.634	111.319	16.473	48.352	2.951	109		<b>Provincie Luik</b>
8.204	11.500	2.074	4.691	363	17		<i>Arrondissement Hoi</i>
49.465	58.966	9.468	29.946	1.624	63		<i>Arrondissement Luik</i>
21.970	32.444	3.708	10.741	647	17		<i>Arrondissement Verviers</i>
6.357	9.458	689	2.276	158	7		<b>waarvan Duitstalige Gemeenschap</b>
5.995	8.409	1.223	2.974	317	12		<i>Arrondissement Borgworm</i>
19.972	31.812	3.772	8.965	798	24		<b>Provincie Luxemburg</b>
4.559	6.719	723	1.897	156	4		<i>Arrondissement Aarlen</i>
2.994	5.530	593	1.365	151	1		<i>Arrondissement Bastenaken</i>
3.980	6.190	838	2.017	179	5		<i>Arrondissement Marche-en-Famenne</i>
4.426	7.013	886	2.024	163	12		<i>Arrondissement Neufchâteau</i>
4.013	6.360	732	1.662	149	2		<i>Arrondissement Virton</i>
35.796	51.080	7.703	20.163	1.665	57		<b>Provincie Namen</b>
8.216	11.572	1.728	4.262	362	10		<i>Arrondissement Dinant</i>
22.235	32.524	4.805	13.093	1.117	42		<i>Arrondissement Namen</i>
5.345	6.984	1.170	2.808	186	5		<i>Arrondissement Philippeville</i>

## Particuliere huishoudens volgens type van huishouden

Woonplaats Alle administratieve eenheden	Aantal huis- houdens	Aantal pers. in part. huis- houdens	Gemidd. grootte van het huishouden	Niet familie huishoudens		
				Alleen- wonende man	Alleen- wonende vrouw	Pers. die geen familiekern vormen
<b>België</b>	<b>4.361.885</b>	<b>10.233.924</b>	<b>2,34</b>	<b>646.759</b>	<b>766.027</b>	<b>224.107</b>
<i>Brussels Hoofdstedelijk Gewest</i>	486.097	983.463	2,02	116.235	128.647	22.327
Anderlecht	42.879	90.866	2,11	9.500	9.951	1.768
Oudergem	14.179	28.899	2,03	2.615	3.779	643
Sint-Agatha-Berchem	8.645	19.076	2,20	1.353	1.986	475
Brussel	70.771	139.397	1,96	20.636	18.318	3.112
Etterbeek	22.394	40.502	1,80	5.987	7.155	1.155
Evere	15.366	32.461	2,11	2.767	3.909	703
Vorst	22.660	46.998	2,07	4.803	5.714	1.256
Ganshoren	10.245	20.135	1,96	1.700	3.022	518
Elsene	45.789	74.982	1,63	15.041	15.080	2.043
Jette	19.540	40.803	2,08	3.435	5.010	1.216
Koekelberg	8.029	16.857	2,09	1.711	1.956	484
Sint-Jans-Molenbeek	33.507	76.142	2,27	7.526	7.620	1.324
Sint-Gillis	22.377	42.938	1,91	6.951	5.583	1.402
Sint-Joost-ten-Node	10.209	22.915	2,24	3.123	2.228	324
Schaarbeek	50.084	108.271	2,16	13.156	12.024	1.910
Ukkel	35.806	74.247	2,07	6.294	9.797	1.805
Watermaal-Bosvoorde	11.907	23.950	2,01	2.264	3.371	388
Sint-Lambrechts-Woluwe	24.200	46.685	1,92	4.562	7.516	1.080
Sint-Pieters-Woluwe	17.510	37.339	2,13	2.811	4.628	721
<i>Vlaams Gewest</i>	<b>2.457.779</b>	<b>5.923.095</b>	<b>2,40</b>	<b>316.752</b>	<b>381.491</b>	<b>132.193</b>
<b>Provincie Antwerpen</b>	<b>698.233</b>	<b>1.642.113</b>	<b>2,35</b>	<b>102.945</b>	<b>117.455</b>	<b>38.063</b>
<i>Arrondissement Antwerpen</i>	410.873	929.874	2,26	69.471	78.634	21.566
Aartselaar	5.614	14.098	2,51	511	654	359
Antwerpen	219.152	448.150	2,04	48.863	52.384	11.034
Boechout	4.417	11.601	2,62	477	529	228
Boom	6.824	15.132	2,21	997	1.288	461
Borsbeek	4.463	10.197	2,28	633	698	324
Brasschaat	14.928	36.709	2,45	1.719	2.207	720
Brecht	9.554	25.374	2,65	867	1.029	604
Edegem	9.117	21.817	2,39	984	1.551	505
Essen	6.257	16.516	2,63	681	764	315
Hemiksem	4.015	9.256	2,30	533	602	232
Hove	2.980	8.072	2,70	255	412	101
Kalmthout	6.461	17.159	2,65	635	760	329
Kapellen	10.260	25.517	2,48	1.065	1.427	525
Kontich	7.681	20.031	2,60	758	961	400
Lint	2.852	7.918	2,77	239	293	156
Malle	5.175	13.714	2,65	518	616	284
Mortsel	10.471	24.176	2,30	1.386	2.114	576
Niel	3.654	8.483	2,32	466	546	251
Ranst	6.575	17.445	2,65	637	747	326
Rumst	5.682	14.281	2,51	596	686	298
Schelle	3.095	7.618	2,46	296	427	171
Schilde	7.424	19.356	2,60	682	916	265
Schoten	13.470	32.743	2,43	1.465	2.073	738
Stabroek	6.863	17.233	2,51	711	770	472
Wijnegem	3.521	8.533	2,42	393	557	193
Wommelgem	4.622	11.630	2,51	502	598	269
Wuustwezel	6.562	17.788	2,71	663	685	332
Zandhoven	4.464	11.997	2,68	412	463	224
Zoersel	7.309	19.707	2,69	552	806	383
Zwijndrecht	7.411	17.623	2,37	975	1.071	491
<i>Arrondissement Mechelen</i>	125.736	304.501	2,42	15.228	19.097	7.345

Huishoudens met 1 familielid						Woonplaats Alle administratieve eenheden
<i>Met ongehuwde kinderen</i>						
Huishoudens zonder kinderen	Echtp. met kinderen	Vader met kinderen	Moeder met kinderen	Huishoudens met 2 of meer familieliden	Type van huishouden onbekend	
<b>944.795</b>	<b>1.209.966</b>	<b>138.895</b>	<b>394.954</b>	<b>34.573</b>	<b>1.823</b>	<b>België</b>
66.506	86.507	13.727	48.946	2.981	221	<i>Brussels Hoofdstedelijk Gewest</i>
6.977	8.454	1.303	4.748	164	14	Anderlecht
2.543	2.716	460	1.362	48	13	Oudergem
1.588	1.847	355	987	53	1	Sint-Agatha-Berchem
8.125	11.675	1.828	6.589	455	33	Brussel
2.498	3.163	535	1.845	48	8	Etterbeek
2.654	2.840	525	1.901	62	5	Evere
3.235	4.212	671	2.634	124	11	Vorst
1.901	1.581	320	1.147	54	2	Ganshoren
4.101	5.003	990	3.395	125	11	Elsene
3.293	3.498	655	2.313	109	11	Jette
1.196	1.479	235	910	46	12	Koekelberg
4.828	7.299	986	3.608	285	31	Sint-Jans-Molenbeek
2.155	3.424	693	2.020	137	12	Sint-Gillis
918	2.124	265	1.009	206	12	Sint-Joost-ten-Node
5.706	10.009	1.331	5.162	766	20	Schaarbeek
5.730	6.992	1.077	3.945	157	9	Ukkel
1.988	2.092	438	1.327	37	2	Watermaal-Bosvoorde
3.856	4.083	606	2.442	47	8	Sint-Lambrechts-Woluwe
3.214	4.016	454	1.602	58	6	Sint-Pieters-Woluwe
601.306	750.539	69.142	185.353	19.892	1.119	<i>Vlaams Gewest</i>
165.625	195.225	20.614	52.675	5.191	441	<b>Provincie Antwerpen</b>
92.444	100.993	12.236	32.334	2.871	325	<i>Arrondissement Antwerpen</i>
1.599	1.893	163	392	41	2	Aartselaar
42.622	38.453	6.138	17.870	1.526	263	Antwerpen
1.078	1.597	158	310	40	0	Boechout
1.701	1.513	265	548	51	0	Boom
1.106	1.120	153	405	23	1	Borsbeek
3.891	4.615	413	1.265	91	7	Brasschaat
2.413	3.560	320	664	94	3	Brecht
2.487	2.608	247	694	40	1	Edegem
1.494	2.349	164	453	34	3	Essen
1.093	1.017	167	330	41	0	Hemiksem
774	1.126	82	201	27	2	Hove
1.690	2.340	181	478	46	2	Kalmthout
2.855	3.269	335	710	67	7	Kapellen
2.013	2.687	230	577	53	2	Kontich
676	1.156	86	229	17	0	Lint
1.218	1.959	155	383	41	1	Malle
2.455	2.705	323	865	44	3	Mortsel
990	908	157	303	32	1	Niel
1.707	2.471	230	400	55	2	Ranst
1.532	1.944	201	395	30	0	Rumst
882	957	95	242	23	2	Schelle
2.120	2.604	203	564	65	5	Schilde
3.555	3.953	430	1.146	103	7	Schoten
1.763	2.290	244	554	55	4	Stabroek
937	1.064	106	251	19	1	Wijnegem
1.201	1.539	174	309	29	1	Wommelgem
1.577	2.606	217	441	38	3	Wuustwezel
1.160	1.730	136	307	32	0	Zandhoven
1.983	2.859	229	445	50	2	Zoersel
1.872	2.101	234	603	64	0	Zwijndrecht
32.019	37.729	3.772	9.410	1.071	65	<i>Arrondissement Mechelen</i>

**Particuliere huishoudens volgens type van huishouden  
- vervolg**

Woonplaats Alle administratieve eenheden	Aantal huis- houdens	Aantal pers. in part. huis- houdens	Gemidd. grootte van het huishouden	Niet familie huishoudens		
				Alleen- wonende man	Alleen- wonende vrouw	Pers. die geen familiekern vormen
Berlaar	4.003	10.089	2,52	412	453	221
Bonheiden	5.349	13.921	2,60	453	666	267
Bornem	7.900	19.760	2,50	756	1.029	434
Duffel	6.368	15.559	2,44	772	959	409
Heist-op-den-Berg	15.329	37.308	2,43	1.723	2.014	862
Lier	13.917	32.186	2,31	1.857	2.476	881
Mechelen	32.663	75.611	2,31	5.019	6.276	2.102
Nijlen	8.054	20.407	2,53	762	939	441
Putte	6.177	15.295	2,47	670	756	378
Puurs	6.239	15.727	2,52	647	776	300
Sint-Amands	2.898	7.417	2,55	277	345	156
Sint-Katelijne-Waver	7.411	18.767	2,53	777	933	384
Willebroek	9.428	22.454	2,38	1.103	1.475	510
<i>Arrondissement Turnhout</i>	161.624	407.738	2,52	18.246	19.724	9.152
Arendonk	4.531	11.867	2,61	464	498	246
Baarle-Hertog	909	2.235	2,45	107	150	61
Balen	7.769	19.550	2,51	803	852	454
Beerse	5.942	15.964	2,68	555	609	323
Dessel	3.371	8.559	2,53	309	387	181
Geel	13.735	33.464	2,43	1.751	1.947	823
Grobbendonk	4.092	10.541	2,57	460	456	198
Herentals	10.602	25.441	2,39	1.313	1.587	650
Herenthout	3.322	8.263	2,48	380	380	173
Herselt	5.432	13.448	2,47	632	601	294
Hoogstraten	6.819	18.009	2,64	815	730	380
Hulshout	3.633	8.899	2,44	417	417	228
Kasterlee	6.523	17.629	2,70	604	628	333
Laakdal	5.775	14.648	2,53	607	643	291
Lille	5.663	15.151	2,67	577	548	294
Meerhout	3.587	9.206	2,56	355	386	205
Merkspas	2.779	7.872	2,83	246	246	123
Mol	12.890	31.858	2,47	1.436	1.730	714
Olen	4.255	11.000	2,58	410	453	246
Oud-Turnhout	4.641	12.333	2,65	386	415	216
Ravels	5.030	13.265	2,63	512	515	273
Retie	3.803	9.957	2,61	375	390	188
Rijkevorsel	3.933	10.442	2,65	415	417	215
Turnhout	17.371	38.786	2,23	2.749	3.098	1.224
Vorselaar	2.802	7.177	2,56	328	305	158
Vosselaar	3.740	10.021	2,67	314	369	176
Westerlo	8.675	22.153	2,55	926	967	485
<b>Provincie Limburg</b>	307.189	795.819	2,59	32.529	37.685	15.551
<i>Arrondissement Hasselt</i>	150.842	385.303	2,55	16.732	19.837	7.729
As	2.788	7.250	2,60	284	289	128
Beringen	14.726	39.999	2,71	1.345	1.608	596
Diepenbeek	6.685	17.385	2,60	681	709	334
Genk	23.002	62.666	2,72	2.506	3.059	901
Gingelom	3.014	7.666	2,54	266	349	154
Halen	3.352	8.304	2,47	371	422	166
Ham	3.712	9.501	2,55	353	391	175
Hasselt	29.608	68.228	2,30	4.212	5.359	1.889
Herk-de-Stad	4.534	11.575	2,55	463	523	233
Heusden-Zolder	10.784	30.317	2,81	898	1.118	455
Leopoldsburg	5.665	13.966	2,46	745	744	324
Lummen	5.162	13.519	2,61	448	510	260



Huishoudens met 1 familielid						Woonplaats Alle administratieve eenheden
Met ongehuwde kinderen				Huishoudens met 2 of meer familiekernen	Type van huishouden onbekend	
Huishoudens zonder kinderen	Echtp. met kinderen	Vader met kinderen	Moeder met kinderen			
1.131	1.370	118	262	34	2	Berlaar
1.472	1.898	154	376	62	1	Bonheiden
2.133	2.662	254	550	81	1	Bornem
1.573	1.975	172	455	50	3	Duffel
4.099	4.920	465	1.123	119	4	Heist-op-den-Berg
3.483	3.625	360	1.082	136	17	Lier
7.265	8.015	986	2.738	240	22	Mechelen
2.197	2.823	227	585	80	0	Nijlen
1.739	1.971	188	402	70	3	Putte
1.664	2.170	212	421	45	4	Puurs
786	1.033	78	188	33	2	Sint-Amands
1.996	2.562	225	497	33	4	Sint-Katelijne-Waver
2.481	2.705	333	731	88	2	Willebroek
41.162	56.503	4.606	10.931	1.249	51	<i>Arrondissement Turnhout</i>
1.221	1.664	115	278	42	3	Arendonk
221	291	19	54	5	1	Baarle-Hertog
2.122	2.738	275	466	54	5	Balen
1.497	2.337	154	394	71	2	Beerse
960	1.219	126	170	18	1	Dessel
3.265	4.572	353	916	103	5	Geel
1.012	1.543	131	255	37	0	Grobbendonk
2.516	3.238	296	915	81	6	Herentals
849	1.157	94	257	32	0	Herenthout
1.474	1.865	159	353	50	4	Herselt
1.724	2.598	174	354	43	1	Hoogstraten
981	1.170	119	269	31	1	Hulshout
1.672	2.658	156	427	42	3	Kasterlee
1.497	2.124	161	408	43	1	Laakdal
1.388	2.286	171	359	38	2	Lille
960	1.324	93	233	31	0	Meerhout
653	1.218	79	190	24	0	Merkspas
3.344	4.293	384	858	128	3	Mol
1.093	1.588	142	291	31	1	Olen
1.390	1.790	124	291	28	1	Oud-Turnhout
1.389	1.898	141	261	40	1	Ravels
1.067	1.481	91	183	27	1	Retie
980	1.512	117	248	27	2	Rijkevorsel
4.015	4.241	463	1.473	102	6	Turnhout
669	1.035	99	187	21	0	Vorselaar
1.038	1.468	115	233	27	0	Vosselaar
2.165	3.195	255	608	73	1	Westerlo
73.133	113.194	7.774	22.951	4.184	190	<b>Provincie Limburg</b>
35.717	53.167	3.755	11.576	2.230	99	<i>Arrondissement Hasselt</i>
717	1.049	96	198	26	1	As
3.684	5.839	342	1.002	296	14	Beringen
1.664	2.589	183	459	64	2	Diepenbeek
4.724	8.562	566	2.062	606	16	Genk
887	1.016	86	194	57	5	Gingelom
897	1.173	79	212	30	2	Halen
1.050	1.352	101	245	43	2	Ham
6.519	8.388	655	2.344	226	16	Hasselt
1.117	1.691	111	343	49	4	Herk-de-Stad
2.530	4.458	284	752	276	13	Heusden-Zolder
1.405	1.761	169	447	68	2	Leopoldsburg
1.407	2.014	123	342	57	1	Lummen

**Particuliere huishoudens volgens type van huishouden  
- vervolg**

Woonplaats Alle administratieve eenheden	Aantal huis- houdens	Aantal pers. in part. huis- houdens	Gemidd. grootte van het huishouden	Niet familie huishoudens		
				Alleen- wonende man	Alleen- wonende vrouw	Pers. die geen familiekern vormen
Nieuwerkerken	2.475	6.399	2,58	243	272	117
Opglabbeek	3.366	9.284	2,75	252	276	176
Sint-Truiden	15.682	36.835	2,34	2.043	2.470	890
Tessenderlo	6.442	16.276	2,52	690	768	388
Zonhoven	7.292	19.296	2,64	682	731	411
Zutendaal	2.553	6.837	2,67	250	239	132
<i>Arrondissement Maaseik</i>	82.517	221.264	2,68	7.847	8.730	4.101
Bocholt	4.438	12.017	2,70	377	427	228
Bree	5.475	14.150	2,58	544	709	290
Dilsen-Stokkem	6.939	18.535	2,67	677	706	376
Hamont-Achel	5.235	13.510	2,58	549	634	270
Hechtel-Eksel	4.228	11.212	2,65	443	427	223
Houthalen-Helchteren	10.176	29.247	2,87	786	984	384
Kinrooi	4.276	11.829	2,76	371	357	177
Lommel	11.844	31.102	2,62	1.139	1.248	638
Maaseik	9.036	23.155	2,56	955	1.127	456
Meeuwen-Gruitrode	4.420	12.539	2,83	372	363	195
Neerpelt	5.948	15.728	2,64	604	654	289
Overpelt	4.938	12.904	2,61	504	527	292
Peer	5.564	15.336	2,75	526	567	283
<i>Arrondissement Tongeren</i>	73.830	189.252	2,56	7.950	9.118	3.721
Alken	4.119	10.898	2,64	369	426	226
Bilzen	11.183	29.100	2,60	1.207	1.376	575
Borgloon	3.941	9.940	2,52	418	497	197
Heers	2.653	6.604	2,48	283	327	142
Herstappe	37	87	2,35	8	6	2
Hoeselt	3.542	9.181	2,59	380	401	153
Kortesseem	2.964	8.014	2,70	293	292	126
Lanaken	9.537	23.655	2,48	1.119	1.190	602
Maasmechelen	13.408	35.813	2,67	1.430	1.614	604
Riemst	6.070	15.501	2,55	610	757	292
Tongeren	12.146	29.413	2,42	1.403	1.812	600
Voeren	1.620	4.265	2,63	165	183	81
Wellen	2.610	6.781	2,59	265	237	121
<b>Provincie Oost-Vlaanderen</b>	567.579	1.350.939	2,38	73.074	88.495	32.808
<i>Arrondissement Aalst</i>	109.291	259.742	2,37	12.813	16.415	6.199
Aalst	33.587	76.041	2,26	4.659	5.775	2.044
Denderleeuw	7.003	16.895	2,41	751	946	454
Erpe-Mere	7.541	18.668	2,47	710	992	408
Geraardsbergen	12.831	30.503	2,37	1.564	1.965	674
Haaltert	6.969	17.031	2,44	759	873	377
Herzele	6.488	16.291	2,51	658	833	306
Lede	6.860	16.599	2,41	774	946	355
Ninove	14.313	34.538	2,41	1.559	2.095	850
Sint-Lievens-Houtem	3.645	9.062	2,48	368	480	171
Zottegem	10.054	24.114	2,39	1.011	1.510	560
<i>Arrondissement Dendermonde</i>	75.626	184.731	2,44	8.395	10.674	4.424
Berlare	5.522	13.640	2,47	623	716	332
Buggenhout	5.488	13.527	2,46	532	720	310
Dendermonde	18.016	42.452	2,35	2.180	2.860	1.070
Hamme	9.076	22.478	2,47	1.053	1.224	568
Laarne	4.599	11.491	2,49	442	582	264
Lebbeke	7.106	17.174	2,41	779	1.007	395
Waasmunster	3.972	10.300	2,59	377	464	210
Wetteren	9.736	22.600	2,32	1.221	1.581	634

Huishoudens met 1 familielid						Woonplaats Alle administratieve eenheden
Met ongehuwde kinderen				Huishoudens met 2 of meer familiekernen	Type van huishouden onbekend	
Huishoudens zonder kinderen	Echtp. met kinderen	Vader met kinderen	Moeder met kinderen			
625	951	70	168	27	2	Nieuwerkerken
814	1.501	75	234	36	2	Opglabbeek
3.705	4.629	384	1.371	182	8	Sint-Truiden
1.602	2.314	160	444	71	5	Tessenderlo
1.769	2.837	202	569	88	3	Zonhoven
601	1.043	69	190	28	1	Zutendaal
20.080	33.273	2.101	5.491	846	49	<i>Arrondissement Maaseik</i>
1.131	1.841	120	276	35	3	Bocholt
1.314	2.041	115	398	64	1	Bree
1.517	2.821	191	573	78	0	Dilsen-Stokkem
1.457	1.883	128	271	37	6	Hamont-Achel
1.095	1.616	100	284	37	3	Hechtel-Eksel
2.256	4.497	284	777	190	18	Houthalen-Helchteren
1.037	1.928	98	264	42	2	Kinrooi
3.072	4.573	303	747	119	5	Lommel
2.204	3.342	233	641	77	1	Maaseik
992	2.094	102	258	43	1	Meeuwen-Gruitrode
1.486	2.361	149	367	34	4	Neerpelt
1.298	1.863	130	282	39	3	Overpelt
1.221	2.413	148	353	51	2	Peer
17.336	26.754	1.918	5.884	1.108	42	<i>Arrondissement Tongeren</i>
979	1.658	112	303	45	1	Alken
2.483	4.204	259	908	163	8	Bilzen
1.007	1.391	91	272	68	0	Borgloon
685	896	61	205	50	4	Heers
6	12	2	0	1	0	Herstappe
805	1.395	91	278	37	2	Hoeselt
639	1.231	92	252	37	2	Kortesseem
2.326	3.227	253	715	104	1	Lanaken
2.931	5.040	331	1.130	317	11	Maasmechelen
1.483	2.266	180	396	81	5	Riemst
2.903	3.831	323	1.117	152	5	Tongeren
422	588	50	114	17	0	Voeren
667	1.015	73	194	36	3	Wellen
139.301	169.470	16.100	43.687	4.440	206	<b>Provincie Oost-Vlaanderen</b>
27.285	33.495	3.190	8.956	889	50	<i>Arrondissement Aalst</i>
8.070	9.000	947	2.818	257	18	Aalst
1.776	2.167	220	619	67	3	Denderleeuw
1.955	2.599	222	597	54	4	Erpe-Mere
3.176	3.796	412	1.109	128	7	Geraardsbergen
1.809	2.340	184	578	47	2	Haaltert
1.641	2.328	195	467	59	1	Herzele
1.780	2.238	190	524	50	3	Lede
3.479	4.483	485	1.222	136	4	Ninove
970	1.295	105	228	28	0	Sint-Lievens-Houtem
2.629	3.249	230	794	63	8	Zottegem
19.324	24.054	2.155	5.917	650	34	<i>Arrondissement Dendermonde</i>
1.373	1.831	175	427	44	1	Berlare
1.480	1.845	161	388	52	0	Buggenhout
4.459	5.244	550	1.515	133	6	Dendermonde
2.302	2.935	247	651	91	5	Hamme
1.246	1.586	133	315	29	2	Laarne
1.847	2.249	225	536	62	6	Lebbeke
1.115	1.398	92	280	31	5	Waasmunster
2.444	2.728	260	798	68	2	Wetteren

**Particuliere huishoudens volgens type van huishouden  
- vervolg**

Woonplaats Alle administratieve eenheden	Aantal huis- houdens	Aantal pers. in part. huis- houdens	Gemidd. grootte van het huishouden	Niet familie huishoudens		
				Alleen- wonende man	Alleen- wonende vrouw	Pers. die geen familiekern vormen
Wichelen	4.448	10.972	2,46	447	582	247
Zele	7.663	20.097	2,62	741	938	394
<i>Arrondissement Eeklo</i>	32.856	78.158	2,37	4.182	4.746	1.787
Assenede	5.434	13.303	2,44	632	698	278
Eeklo	8.339	18.693	2,24	1.255	1.442	466
Kaprijke	2.348	5.999	2,55	248	265	116
Maldegem	8.815	21.943	2,48	906	1.159	503
Sint-Laureins	2.648	6.506	2,45	324	344	151
Zelzate	5.272	11.714	2,22	817	838	273
<i>Arrondissement Gent</i>	213.708	492.800	2,30	32.007	37.345	12.719
Aalter	6.995	18.329	2,62	658	767	385
De Pinte	3.741	10.006	2,67	283	421	152
Deinze	11.110	27.261	2,45	1.187	1.585	590
Destelbergen	6.790	16.940	2,49	644	889	407
Evergem	12.275	30.715	2,50	1.171	1.499	692
Gavere	4.625	11.749	2,54	412	580	214
Gent	108.030	224.467	2,07	21.904	24.167	6.985
Knesselare	3.179	7.776	2,44	356	408	182
Lochristi	7.211	19.060	2,64	624	751	409
Lovendegem	3.635	9.136	2,51	316	435	205
Melle	4.124	10.217	2,47	405	587	237
Merelbeke	8.577	21.590	2,51	821	1.163	517
Moerbeke	2.318	5.742	2,47	245	289	148
Nazareth	4.068	10.560	2,59	364	447	237
Nevele	4.207	10.870	2,58	403	484	211
Oosterzele	4.961	13.126	2,64	446	583	218
Sint-Martens-Latem	3.295	8.338	2,53	308	467	150
Waarschoot	3.129	7.756	2,47	360	405	165
Wachtebeke	2.639	6.646	2,51	242	315	165
Zomergem	3.183	8.009	2,51	314	425	165
Zulte	5.616	14.507	2,58	544	678	285
<i>Arrondissement Oudenaarde</i>	45.525	112.935	2,48	4.939	6.615	2.431
Brakel	5.465	13.328	2,43	566	811	289
Horebeke	708	1.858	2,62	62	85	35
Kluisbergen	2.391	5.976	2,49	249	347	115
Kruishoutem	2.998	7.932	2,64	290	333	159
Lierde	2.523	6.359	2,52	239	299	147
Maarkedal	2.278	6.138	2,69	201	251	100
Oudenaarde	11.427	27.612	2,41	1.287	1.757	632
Ronse	9.985	23.663	2,36	1.335	1.842	545
Wortegem-Petegem	2.191	5.922	2,70	187	238	89
Zingem	2.614	6.532	2,49	250	328	152
Zwalm	2.945	7.615	2,58	273	324	168
<i>Arrondissement Sint-Niklaas</i>	90.573	222.573	2,45	10.738	12.700	5.248
Beveren	17.841	44.761	2,50	1.888	2.286	1.003
Kruibeke	5.873	14.563	2,47	604	747	298
Lokeren	14.645	36.518	2,49	1.748	2.031	920
Sint-Gillis-Waas	6.622	17.202	2,59	621	722	359
Sint-Niklaas	28.719	67.213	2,34	4.004	4.747	1.697
Stekene	6.508	16.599	2,55	636	766	387
Temse	10.365	25.717	2,48	1.237	1.401	584
<b>Provincie Vlaams-Brabant</b>	417.225	1.017.095	2,43	49.851	64.504	22.827
Arrondissement Halle-Vilvoorde	225.690	560.780	2,48	23.990	33.808	11.994
Affligem	4.558	11.577	2,53	379	571	258
Asse	11.783	28.298	2,40	1.319	1.948	702

Huishoudens met 1 familielid						Woonplaats Alle administratieve eenheden
<i>Met ongehuwde kinderen</i>				Huishoudens met 2 of meer familiekernen	Type van huishouden onbekend	
Huishoudens zonder kinderen	Echtp. met kinderen	Vader met kinderen	Moeder met kinderen			
1.171	1.495	119	352	35	0	Wichelen
1.887	2.743	193	655	105	7	Zelee
8.687	9.893	943	2.407	206	5	<i>Arrondissement Eeklo</i>
1.492	1.774	162	369	29	0	Assenede
2.064	2.117	260	693	41	1	Eeklo
618	850	70	158	22	1	Kaprijke
2.385	3.009	226	554	71	2	Maldegem
721	864	56	167	21	0	Sint-Laureins
1.407	1.279	169	466	22	1	Zelzate
49.306	58.648	5.997	16.028	1.589	69	<i>Arrondissement Gent</i>
1.823	2.676	169	461	52	4	Aalter
1.057	1.468	88	254	18	0	De Pinte
2.905	3.769	251	767	52	4	Deinze
1.846	2.204	222	519	55	4	Destelbergen
3.414	4.151	348	900	99	1	Evergem
1.231	1.689	143	320	34	2	Gavere
21.096	21.223	3.022	8.743	852	38	Gent
870	1.062	86	188	26	1	Knesselare
1.853	2.871	230	427	44	2	Lochristi
1.039	1.246	121	256	17	0	Lovendegem
1.099	1.330	138	292	35	1	Melle
2.214	2.939	229	624	65	5	Merelbeke
644	775	73	129	15	0	Moerbeke
1.070	1.520	110	289	30	1	Nazareth
1.147	1.551	113	271	27	0	Nevele
1.226	1.892	151	389	54	2	Oosterzele
880	1.102	105	260	22	1	Sint-Martens-Latem
856	1.030	84	212	17	0	Waarschoot
757	860	87	194	18	1	Wachtebeke
844	1.146	76	197	16	0	Zomergem
1.435	2.144	151	336	41	2	Zulte
11.404	14.992	1.362	3.386	382	14	<i>Arrondissement Oudenaarde</i>
1.394	1.782	167	390	64	2	Brakel
174	280	24	43	5	0	Horebeke
613	805	80	166	16	0	Kluisbergen
769	1.196	68	164	18	1	Kruishoutem
661	869	97	183	26	2	Lierde
592	896	59	141	36	2	Maarkedal
2.892	3.637	293	863	63	3	Oudenaarde
2.256	2.612	354	952	88	1	Ronse
545	931	63	118	20	0	Wortegem-Petegem
744	896	76	151	17	0	Zingem
764	1.088	81	215	29	3	Zwalm
23.295	28.388	2.453	6.993	724	34	<i>Arrondissement Sint-Niklaas</i>
4.653	5.993	530	1.352	126	10	Beveren
1.668	1.886	212	400	56	2	Kruibeke
3.580	4.643	365	1.206	149	3	Lokeren
1.811	2.443	167	441	57	1	Sint-Gillis-Waas
7.200	7.813	728	2.322	197	11	Sint-Niklaas
1.748	2.253	189	459	67	3	Stekene
2.635	3.357	262	813	72	4	Temse
100.608	128.966	13.196	33.687	3.408	180	<b>Provincie Vlaams-Brabant</b>
54.607	71.259	7.967	20.020	1.952	93	<i>Arrondissement Halle-Vilvoorde</i>
1.233	1.603	120	350	41	3	Affligem
2.844	3.429	393	1.048	97	3	Asse

**Particuliere huishoudens volgens type van huishouden  
- vervolg**

Woonplaats Alle administratieve eenheden	Aantal huis- houdens	Aantal pers. in part. huis- houdens	Gemidd. grootte van het huishouden	Niet familie huishoudens		
				Alleen- wonende man	Alleen- wonende vrouw	Pers. die geen familiekern vormen
Beersel	8.990	22.965	2,55	840	1.226	477
Bever	768	1.952	2,54	79	111	48
Dilbeek	15.594	38.061	2,44	1.626	2.439	772
Drogenbos	2.007	4.658	2,32	273	393	113
Galmaarden	3.102	7.848	2,52	264	395	174
Gooik	3.328	8.868	2,66	267	370	178
Grimbergen	14.093	32.930	2,33	1.648	2.458	843
Halle	14.328	33.964	2,37	1.669	2.448	903
Herne	2.425	6.326	2,60	209	322	125
Hoeilaart	4.026	9.989	2,48	456	637	189
Kampenhout	4.117	10.744	2,60	385	502	237
Kapelle-op-den-Bos	3.449	8.739	2,53	332	435	215
Kraainem	4.933	12.789	2,59	506	789	208
Lennik	3.362	8.645	2,57	328	430	177
Liedekerke	4.798	11.686	2,43	520	613	278
Linkebeek	1.932	4.763	2,46	243	362	84
Londerzeel	6.839	17.088	2,49	663	910	386
Machelen	4.986	11.964	2,39	585	845	252
Meise	6.968	18.331	2,63	612	884	358
Merchtem	5.761	14.362	2,49	691	792	339
Opwijk	4.618	11.746	2,54	443	591	237
Overijse	9.144	23.472	2,56	856	1.247	426
Pepingen	1.492	4.178	2,80	114	137	73
Roosdaal	4.023	10.509	2,61	375	472	218
Sint-Genesius-Rode	6.573	17.759	2,70	577	896	280
Sint-Pieters-Leeuw	12.149	29.980	2,46	1.330	1.781	632
Steenokkerzeel	4.047	10.412	2,57	335	460	222
Ternat	5.645	14.403	2,55	485	727	327
Vilvoorde	15.063	35.681	2,36	2.043	2.755	761
Wemmel	6.056	14.202	2,34	749	1.081	314
Wezembeek-Opem	5.054	13.414	2,65	487	806	176
Zaventem	11.647	27.578	2,36	1.597	2.013	588
Zemst	8.032	20.899	2,60	705	962	424
Arrondissement Leuven	191.535	456.315	2,38	25.861	30.696	10.833
Aarschot	11.911	27.356	2,29	1.527	1.890	713
Begijnendijk	3.549	9.107	2,56	327	373	195
Bekkevoort	2.214	5.686	2,56	235	258	124
Bertem	3.385	8.864	2,61	313	451	166
Bierbeek	3.263	8.682	2,66	281	431	148
Boortmeerbeek	4.434	11.383	2,56	413	519	237
Boutersem	2.756	7.392	2,68	226	295	157
Diest	9.172	22.177	2,41	1.144	1.405	525
Geetbets	2.324	5.759	2,47	255	301	131
Glabbeek	1.929	5.069	2,62	153	213	96
Haacht	5.151	13.263	2,57	485	687	281
Herent	7.233	18.902	2,61	669	1.002	411
Hoegaarden	2.430	6.026	2,47	234	383	140
Holsbeek	3.309	8.874	2,68	317	366	145
Huldenberg	3.455	8.839	2,55	373	461	190
Keerbergen	4.623	12.129	2,62	386	544	255
Kortenaken	2.914	7.395	2,53	298	358	115
Kortenberg	7.084	17.503	2,47	818	1.052	396
Landen	5.944	14.256	2,39	584	902	338
Leuven	43.670	88.042	2,01	10.130	10.156	2.985
Lintar	2.734	6.939	2,53	249	343	144

Huishoudens met 1 familielid						Woonplaats Alle administratieve eenheden
<i>Met ongehuwde kinderen</i>				Huishoudens met 2 of meer familieliden	Type van huishouden onbekend	
Huishoudens zonder kinderen	Echtp. met kinderen	Vader met kinderen	Moeder met kinderen			
2.279	2.912	362	821	70	3	Beersel
170	249	41	59	11	0	Bever
3.950	4.593	568	1.523	116	7	Dilbeek
392	475	99	243	18	1	Drogenbos
820	1.054	103	253	35	4	Galmaarden
818	1.302	113	233	45	2	Gooik
3.484	3.794	469	1.274	120	3	Grimbergen
3.381	3.933	604	1.272	117	1	Halle
631	811	77	192	56	2	Herne
942	1.268	171	340	22	1	Hoeilaart
1.000	1.498	151	319	25	0	Kampenhout
884	1.198	109	238	38	0	Kapelle-op-den-Bos
1.089	1.631	162	505	38	5	Kraainem
808	1.209	125	240	45	0	Lennik
1.208	1.566	142	419	51	1	Liedekerke
371	525	116	215	16	0	Linkebeek
1.807	2.347	188	485	53	0	Londerzeel
1.173	1.428	205	466	32	0	Machelen
1.600	2.573	240	642	55	4	Meise
1.369	1.954	144	412	59	1	Merchtem
1.176	1.688	127	329	26	1	Opwijk
2.314	3.138	319	796	46	2	Overijse
377	610	61	100	18	2	Pepingen
993	1.501	127	289	46	2	Roosdaal
1.475	2.281	268	710	74	12	Sint-Genesius-Rode
2.940	3.659	456	1.205	142	4	Sint-Pieters-Leeuw
1.122	1.384	149	344	30	1	Steenokkerzeel
1.396	1.963	209	489	47	2	Ternat
3.379	3.978	587	1.422	125	13	Vilvoorde
1.388	1.566	220	678	54	6	Wemmel
1.101	1.810	146	494	33	1	Wezembeek-Opem
2.607	3.322	356	1.073	88	3	Zaventem
2.086	3.007	240	542	63	3	Zemst
46.001	57.707	5.229	13.667	1.456	87	Arrondissement Leuven
3.166	3.327	297	907	79	5	Aarschot
982	1.338	96	208	29	1	Begijnendijk
556	802	64	142	29	4	Bekkevoort
813	1.271	107	247	14	3	Bertem
827	1.240	109	194	31	2	Bierbeek
1.240	1.533	136	315	41	0	Boortmeerbeek
713	1.061	74	193	36	1	Boutersem
2.202	2.826	241	731	90	8	Diest
594	786	70	151	36	0	Geetbets
528	741	50	124	24	0	Glabbeek
1.291	1.849	134	382	40	2	Haacht
1.825	2.562	195	517	50	2	Herent
603	793	86	170	19	2	Hoegaarden
843	1.303	100	196	35	4	Holsbeek
826	1.235	105	236	28	1	Huldenberg
1.148	1.745	134	367	40	4	Keerbergen
824	1.005	86	151	72	5	Kortenaken
1.677	2.305	233	571	30	2	Kortenberg
1.596	1.788	155	502	76	3	Landen
7.917	8.450	1.017	2.827	168	20	Leuven
737	955	73	188	43	2	Linter

**Particuliere huishoudens volgens type van huishouden  
- vervolg**

Woonplaats Alle administratieve eenheden	Aantal huis- houdens	Aantal pers. in part. huis- houdens	Gemidd. grootte van het huishouden	Niet familie huishoudens		
				Alleen- wonende man	Alleen- wonende vrouw	Pers. die geen familiekern vormen
Lubbeek	5.020	13.520	2,69	404	513	209
Oud-Heverlee	3.802	10.578	2,78	302	399	196
Rotselaar	5.716	14.743	2,57	596	724	294
Scherpenheuvel-Zichem	9.118	21.616	2,37	1.009	1.272	537
Tervuren	7.888	20.252	2,56	741	1.190	351
Tielt-Winge	3.866	9.879	2,55	396	486	222
Tienen	14.339	31.145	2,17	2.172	2.785	674
Tremelo	5.178	13.202	2,54	500	542	278
Zoutleeuw	3.124	7.737	2,47	324	395	180
<b>Provincie West-Vlaanderen</b>	<b>467.553</b>	<b>1.117.129</b>	<b>2,38</b>	<b>58.353</b>	<b>73.352</b>	<b>22.944</b>
<i>Arrondissement Brugge</i>	<i>114.661</i>	<i>267.766</i>	<i>2,33</i>	<i>14.871</i>	<i>19.312</i>	<i>6.131</i>
Beernem	5.452	14.016	2,57	627	590	256
Blankenberge	8.689	17.671	2,03	1.493	1.924	550
Brugge	50.311	114.238	2,27	6.966	9.390	2.941
Damme	4.093	10.881	2,65	403	448	196
Jabbeke	5.054	13.480	2,66	429	557	209
Knokke-Heist	15.855	33.240	2,09	2.443	3.449	727
Oostkamp	8.324	21.115	2,53	816	1.020	427
Torhout	7.545	18.566	2,46	845	984	375
Zedelgem	8.284	21.800	2,63	731	844	396
Zuienkerke	1.054	2.759	2,61	118	106	54
<i>Arrondissement Diksmuide</i>	<i>18.587</i>	<i>47.268</i>	<i>2,54</i>	<i>2.017</i>	<i>2.371</i>	<i>843</i>
Diksmuide	6.105	15.319	2,50	711	841	294
Houthulst	3.435	8.751	2,54	382	428	154
Koekelare	3.254	8.121	2,49	343	430	168
Kortemark	4.609	11.887	2,57	442	528	185
Lo-Reninge	1.184	3.190	2,69	139	144	42
<i>Arrondissement Ieper</i>	<i>40.756</i>	<i>102.575</i>	<i>2,51</i>	<i>4.595</i>	<i>5.707</i>	<i>1.731</i>
Heuvelland	3.175	8.273	2,60	400	400	115
Ieper	14.002	34.370	2,45	1.734	2.117	630
Langemark-Poelkapelle	2.906	7.621	2,62	286	349	114
Mesen	395	971	2,45	38	58	12
Poperinge	7.562	19.128	2,52	839	1.108	291
Vleteren	1.328	3.519	2,64	163	151	55
Wervik	7.019	17.274	2,46	722	1.022	326
Zonnebeke	4.369	11.419	2,61	413	502	188
<i>Arrondissement Kortrijk</i>	<i>111.695</i>	<i>273.306</i>	<i>2,44</i>	<i>12.954</i>	<i>16.520</i>	<i>5.204</i>
Anzegem	5.238	13.759	2,62	440	609	230
Avelgem	3.693	9.006	2,43	403	544	178
Deerlijk	4.398	11.230	2,55	402	550	193
Harelbeke	10.532	25.904	2,45	1.126	1.372	526
Kortrijk	31.457	72.679	2,31	4.693	5.689	1.416
Kuurne	4.980	12.456	2,50	465	659	237
Lendeledede	2.094	5.339	2,54	197	260	83
Menen	13.390	31.358	2,34	1.693	2.153	687
Spiere-Helkijn	796	1.969	2,47	97	136	50
Waregem	13.940	35.567	2,55	1.333	1.880	654
Wevelgem	12.076	30.857	2,55	1.237	1.542	559
Zwevegem	9.101	23.182	2,54	868	1.126	391
<i>Arrondissement Oostende</i>	<i>66.474</i>	<i>143.134</i>	<i>2,15</i>	<i>10.817</i>	<i>12.974</i>	<i>3.520</i>
Bredene	6.091	14.420	2,36	808	874	347
De Haan	5.212	11.406	2,18	778	966	327
Gistel	4.351	11.059	2,54	421	588	222
Ichtegem	5.235	13.329	2,54	519	580	264
Middelkerke	8.003	17.097	2,13	1.306	1.521	409



Huishoudens met 1 familielid						Woonplaats Alle administratieve eenheden
<i>Met ongehuwde kinderen</i>				Huishoudens met 2 of meer familieliden	Type van huishouden onbekend	
Huishoudens zonder kinderen	Echtp. met kinderen	Vader met kinderen	Moeder met kinderen			
1.405	1.982	147	310	48	2	Lubbeek
976	1.501	111	280	35	2	Oud-Heverlee
1.453	2.058	195	355	40	1	Rotselaar
2.569	2.805	232	614	78	2	Scherpenheuvel-Zichem
1.892	2.752	256	660	45	1	Tervuren
961	1.422	100	252	26	1	Tielt-Winge
3.628	3.386	374	1.255	64	2	Tienen
1.408	1.853	159	382	55	2	Tremelo
801	1.033	93	240	55	3	Zoutleeuw
122.639	143.684	11.458	32.353	2.669	102	<b>Provincie West-Vlaanderen</b>
29.116	32.931	3.019	8.498	753	30	<i>Arrondissement Brugge</i>
1.421	2.105	129	288	35	1	Beernem
2.100	1.598	258	723	40	3	Blankenberge
12.051	13.137	1.440	4.075	298	13	Brugge
1.047	1.593	102	264	36	4	Damme
1.365	2.010	132	310	41	1	Jabbeke
4.279	3.360	341	1.150	105	1	Knokke-Heist
2.274	2.947	204	569	63	4	Oostkamp
2.034	2.543	186	522	55	1	Torhout
2.272	3.253	190	525	72	1	Zedelgem
273	385	37	72	8	1	Zuienkerke
5.042	6.633	413	1.139	126	3	<i>Arrondissement Diksmuide</i>
1.602	2.053	144	421	38	1	Diksmuide
923	1.256	84	181	27	0	Houthulst
878	1.118	79	215	22	1	Koekelare
1.352	1.719	76	271	35	1	Kortemark
287	487	30	51	4	0	Lo-Reninge
10.774	13.924	1.057	2.707	256	5	<i>Arrondissement Ieper</i>
732	1.162	112	236	18	0	Heuvelland
3.558	4.524	340	1.023	72	4	Ieper
797	1.113	66	163	18	0	Langemark-Poelkapelle
111	116	19	38	3	0	Mesen
1.988	2.595	205	480	55	1	Poperinge
344	484	29	87	15	0	Vleteren
2.008	2.283	178	436	44	0	Wervik
1.236	1.647	108	244	31	0	Zonnebeke
29.334	36.982	2.582	7.571	532	17	<i>Arrondissement Kortrijk</i>
1.430	2.113	113	264	39	0	Anzegem
1.003	1.193	90	261	19	2	Avelgem
1.222	1.676	77	254	24	0	Deerlijk
2.958	3.576	255	656	61	2	Harelbeke
7.578	8.877	718	2.377	103	7	Kortrijk
1.399	1.749	109	342	20	0	Kuurne
600	789	46	100	19	0	Lendelede
3.555	3.765	370	1.102	64	1	Menen
155	244	31	77	6	0	Spiere-Helkijn
3.675	5.156	265	890	85	2	Waregem
3.204	4.441	297	740	54	2	Wevelgem
2.555	3.403	211	508	38	1	Zwevegem
16.994	14.880	1.767	5.183	322	17	<i>Arrondissement Oostende</i>
1.555	1.757	215	494	41	0	Bredene
1.381	1.204	120	395	38	3	De Haan
1.127	1.508	123	330	32	0	Gistel
1.495	1.876	145	314	40	2	Ichtegem
2.301	1.692	212	523	36	3	Middelkerke

**Particuliere huishoudens volgens type van huishouden  
- vervolg**

Woonplaats Alle administratieve eenheden	Aantal huis- houdens	Aantal pers. in part. huis- houdens	Gemidd. grootte van het huishouden	Niet familie huishoudens		
				Alleen- wonende man	Alleen- wonende vrouw	Pers. die geen familiekern vormen
Oostende	34.124	67.119	1,96	6.672	8.044	1.767
Oudenburg	3.458	8.704	2,51	313	401	184
<i>Arrondissement Roeselare</i>	56.187	139.368	2,48	6.126	7.635	2.709
Hooglede	3.585	9.681	2,70	288	356	154
Ingelmunster	4.169	10.472	2,51	426	508	196
Izegem	10.803	26.173	2,42	1.170	1.572	471
Ledegem	3.532	9.188	2,60	327	392	153
Lichtervelde	3.210	8.160	2,54	325	369	135
Moorslede	4.120	10.509	2,55	400	504	172
Roeselare	22.710	54.474	2,39	2.840	3.482	1.260
Staden	4.058	10.711	2,63	350	452	168
<i>Arrondissement Tielt</i>	33.810	86.796	2,56	3.393	4.066	1.506
Ardooie	3.557	9.151	2,57	367	402	147
Dentergem	2.939	7.726	2,62	276	318	138
Meulebeke	4.240	10.846	2,55	425	511	174
Oostrozebeke	2.813	7.311	2,59	237	320	122
Pittem	2.437	6.466	2,65	224	267	105
Ruiselede	1.932	4.959	2,56	187	231	102
Tielt	7.594	18.866	2,48	838	1.076	368
Wielsbeke	3.344	8.865	2,65	294	381	132
Wingene	4.954	12.606	2,54	545	560	218
<i>Arrondissement Veurne</i>	25.383	56.916	2,24	3.580	4.767	1.300
Alveringem	1.858	4.826	2,59	233	222	102
De Panne	4.752	9.728	2,04	786	1.104	266
Koksijde	9.464	20.406	2,15	1.361	1.848	477
Nieuwpoort	4.760	10.409	2,18	763	907	227
Veurne	4.549	11.547	2,53	437	686	228
<i>Waals Gewest</i>	1.418.009	3.327.366	2,34	213.772	255.889	69.587
<b>Provincie Waals-Brabant</b>	140.929	354.681	2,51	17.229	22.395	7.287
<i>Arrondissement Nijvel</i>	140.929	354.681	2,51	17.229	22.395	7.287
Bevekom	2.318	6.241	2,69	214	265	105
Eigenbrakel	14.132	35.698	2,52	1.498	2.086	715
Kasteelbrakel	3.574	9.233	2,58	361	459	226
Chastre	2.268	6.386	2,81	207	298	112
Chaumont-Gistoux	4.016	10.619	2,64	503	519	213
Court-Saint-Etienne	3.409	8.944	2,62	401	497	184
Genepiën	5.363	13.932	2,59	622	751	313
Graven	4.445	11.957	2,68	423	550	297
Hélécine	1.221	2.928	2,39	148	208	49
Incourt	1.645	4.314	2,62	169	216	105
Itter	2.271	5.681	2,50	277	354	123
Geldenaken	4.652	11.644	2,50	593	745	255
Terhulpen	2.946	7.008	2,37	446	539	88
Lasne	5.102	13.628	2,67	579	653	191
Mont-Saint-Guibert	2.497	6.269	2,51	359	413	126
Nijvel	10.757	23.684	2,20	1.768	2.295	614
Orp-Jauche	2.944	7.559	2,56	289	412	177
Ottignies-Louvain-la-Neuve	12.104	28.580	2,36	2.351	2.453	596
Perwijs	2.709	7.165	2,64	270	370	145
Ramillies	2.072	5.630	2,71	215	233	112
Rebecq	3.839	9.860	2,56	413	492	213
Rixensart	8.464	21.258	2,51	874	1.424	399
Tubeke	8.539	21.391	2,50	964	1.300	497
Villers-la-Ville	3.476	9.244	2,65	325	448	204
Walhain	2.171	5.781	2,66	252	300	119

Huishoudens met 1 familielid						Woonplaats Alle administratieve eenheden
Huishoudens zonder kinderen	Echtp. met kinderen	Vader met kinderen	Moeder met kinderen	Huishoudens met 2 of meer familieliden	Type van huishouden onbekend	
<i>Met ongehuwde kinderen</i>						
8.068	5.669	862	2.927	107	8	Oostende
1.067	1.174	90	200	28	1	Oudenburg
15.231	19.317	1.247	3.569	335	18	<i>Arrondissement Roeselare</i>
1.010	1.473	75	205	20	4	Hooglede
1.203	1.517	86	209	21	3	Ingelmunster
3.027	3.564	240	687	71	1	Izegem
986	1.374	79	197	22	2	Ledegem
907	1.213	79	161	21	0	Lichtervelde
1.205	1.511	82	216	29	1	Moorslede
5.716	7.103	524	1.664	114	7	Roeselare
1.177	1.562	82	230	37	0	Staden
9.213	12.721	750	1.946	207	8	<i>Arrondissement Tielt</i>
1.016	1.312	81	206	24	2	Ardoorie
755	1.201	65	169	17	0	Dentergem
1.194	1.591	97	222	25	1	Meulebeke
799	1.117	60	138	20	0	Oostrozebeke
663	971	44	144	18	1	Pittem
543	713	47	96	12	1	Ruiselede
1.994	2.628	153	493	42	2	Tielt
875	1.353	75	214	20	0	Wielsbeke
1.374	1.835	128	264	29	1	Wingene
6.935	6.296	623	1.740	138	4	<i>Arrondissement Veurne</i>
476	667	55	89	14	0	Alveringem
1.173	890	115	394	23	1	De Panne
2.891	2.072	167	594	52	2	Koksijde
1.284	1.075	139	337	27	1	Nieuwpoort
1.111	1.592	147	326	22	0	Veurne
276.983	372.920	56.026	160.655	11.700	483	<i>Waals Gewest</i>
28.678	42.910	6.129	14.876	1.358	68	<b>Provincie Waals-Brabant</b>
28.678	42.910	6.129	14.876	1.358	68	<i>Arrondissement Nijvel</i>
528	830	124	224	25	3	Bevekom
3.131	4.403	644	1.506	145	4	Eigenbrakel
815	1.112	204	355	41	1	Kasteelbrakel
389	858	116	258	27	3	Chastre
792	1.364	172	415	37	1	Chaumont-Gistoux
639	1.102	170	372	40	4	Court-Saint-Etienne
1.103	1.712	255	540	62	5	Genepiën
931	1.547	215	428	54	0	Graven
291	335	61	107	21	1	Hélécine
330	572	86	154	13	0	Incourt
460	728	108	199	22	0	Itter
927	1.327	187	562	56	0	Geldenaken
608	857	95	299	14	0	Terhulpen
1.052	1.852	214	511	47	3	Lasne
420	783	123	252	19	2	Mont-Saint-Guibert
2.047	2.417	399	1.158	54	6	Nijvel
656	916	132	332	28	2	Orp-Jauche
1.787	3.175	399	1.251	87	5	Ottignies-Louvain-la-Neuve
562	905	120	304	31	2	Perwijs
443	711	118	198	41	1	Ramillies
834	1.192	196	452	47	0	Rebecq
1.858	2.558	367	926	54	4	Rixensart
1.876	2.453	412	916	116	5	Tubeke
746	1.184	164	371	33	1	Villers-la-Ville
426	748	97	195	31	3	Walhain

**Particuliere huishoudens volgens type van huishouden  
- vervolg**

Woonplaats Alle administratieve eenheden	Aantal huis- houdens	Aantal pers. in part. huis- houdens	Gemidd. grootte van het huishouden	Niet familie huishoudens		
				Alleen- wonende man	Alleen- wonende vrouw	Pers. die geen familiekern vormen
Waterloo	11.105	28.610	2,57	1.111	1.834	399
Waver	12.890	31.437	2,43	1.597	2.281	710
<b>Provincie Henegouwen</b>	<b>545.745</b>	<b>1.264.821</b>	<b>2,31</b>	<b>81.613</b>	<b>98.498</b>	<b>27.532</b>
<i>Arrondissement Aat</i>	<i>32.989</i>	<i>79.256</i>	<i>2,40</i>	<i>4.216</i>	<i>5.419</i>	<i>1.994</i>
Aat	11.174	25.978	2,32	1.581	1.965	715
Beloeil	5.528	13.146	2,37	692	924	370
Bernissart	4.598	11.397	2,47	524	728	269
Brugelle	1.367	3.294	2,40	208	194	84
Chièvres	2.448	5.973	2,43	298	393	124
Elzele	2.280	5.552	2,43	265	381	124
Vloesberg	1.253	3.096	2,47	135	203	62
Frasnes-lez-Anvaing	4.341	10.820	2,49	513	631	246
<i>Arrondissement Charleroi</i>	<i>184.030</i>	<i>416.354</i>	<i>2,26</i>	<i>30.422</i>	<i>35.078</i>	<i>8.831</i>
Aiseau-Presles	4.312	10.853	2,51	463	669	215
Chapelle-lez-Herlaimont	5.707	13.992	2,45	612	952	296
Charleroi	93.602	198.500	2,12	19.241	19.703	4.462
Châtelet	15.390	34.930	2,26	2.225	3.018	727
Courcelles	12.150	29.382	2,41	1.572	1.982	599
Farciennes	4.370	11.210	2,56	471	732	178
Fleurus	9.191	22.004	2,39	1.145	1.627	372
Fontaine-l'Evêque	7.310	16.740	2,29	1.025	1.402	340
Gerpennes	4.812	11.866	2,46	500	721	214
Les Bons Villers	3.346	8.594	2,56	360	478	177
Manage	8.873	21.659	2,44	1.150	1.430	426
Montigny-le-Tilleul	4.390	10.153	2,31	471	821	234
Pont-à-Celles	6.327	15.798	2,49	680	888	350
Seneffe	4.250	10.673	2,51	507	655	241
<i>Arrondissement Bergen</i>	<i>108.367</i>	<i>245.430</i>	<i>2,26</i>	<i>17.199</i>	<i>20.514</i>	<i>5.428</i>
Boussu	8.382	19.795	2,36	1.085	1.469	421
Colfontaine	8.423	20.005	2,37	1.140	1.524	398
Dour	7.035	16.411	2,33	1.027	1.232	398
Frameries	8.999	20.489	2,27	1.225	1.744	500
Hensies	2.620	6.556	2,50	317	390	97
Honnelles	2.041	4.957	2,42	272	317	95
Jurbeke	3.694	9.350	2,53	337	574	180
Lens	1.579	3.849	2,43	205	245	81
Bergen	42.606	89.741	2,10	8.642	8.997	2.076
Quaregnon	7.847	18.626	2,37	1.043	1.329	410
Quévy	3.033	7.491	2,46	328	484	151
Quiévrain	2.760	6.486	2,35	356	502	140
Saint-Ghislain	9.348	21.674	2,31	1.222	1.707	481
<i>Arrondissement Moeskroen</i>	<i>29.080</i>	<i>68.615</i>	<i>2,35</i>	<i>3.735</i>	<i>5.026</i>	<i>1.458</i>
Komen-Waasten	7.067	17.115	2,42	849	1.150	316
Moeskroen	22.013	51.500	2,33	2.886	3.876	1.142
<i>Arrondissement Zinnik</i>	<i>72.705</i>	<i>173.310</i>	<i>2,38</i>	<i>9.926</i>	<i>12.393</i>	<i>3.673</i>
's Gravenbrakel	8.201	19.591	2,38	1.203	1.395	437
Ecaussinnes	4.020	9.748	2,42	474	663	251
Edingen	4.622	11.167	2,41	553	781	288
La Louvière	32.839	75.889	2,31	5.004	6.036	1.362
Le Roeulx	3.134	7.920	2,52	349	444	146
Lessen	7.157	17.232	2,40	896	1.142	466
Opzullik	2.895	7.720	2,66	284	313	160
Zinnik	9.837	24.043	2,44	1.163	1.619	563
<i>Arrondissement Thuin</i>	<i>60.044</i>	<i>144.311</i>	<i>2,40</i>	<i>7.868</i>	<i>9.767</i>	<i>2.996</i>
Anderlues	4.801	11.262	2,34	622	850	248

Huishoudens met 1 familielid						Woonplaats Alle administratieve eenheden
<i>Met ongehuwde kinderen</i>				Huishoudens met 2 of meer familiekernen	Type van huishouden onbekend	
Huishoudens zonder kinderen	Echtp. met kinderen	Vader met kinderen	Moeder met kinderen			
2.452	3.681	422	1.105	95	6	Waterloo
2.575	3.588	529	1.486	118	6	Waver
106.903	135.799	21.949	68.299	4.928	225	<b>Provincie Henegouwen</b>
6.744	8.862	1.485	3.864	387	18	<i>Arrondissement Aat</i>
2.174	2.746	476	1.392	120	5	Aat
1.147	1.416	255	649	72	3	Beloeil
898	1.302	204	611	59	3	Bernissart
261	361	69	171	19	0	Brugelle
504	706	122	279	22	0	Chièvres
512	639	105	227	25	2	Elzele
270	393	60	113	16	1	Vloesberg
978	1.299	194	422	54	4	Frasnes-lez-Anvaing
34.295	42.809	6.767	24.056	1.688	85	<i>Arrondissement Charleroi</i>
910	1.259	170	541	80	5	Aiseau-Presles
1.164	1.616	268	719	73	7	Chapelle-lez-Herlaimont
15.689	18.089	3.098	12.560	724	36	Charleroi
2.942	3.653	542	2.144	134	5	Châtelet
2.504	3.203	511	1.643	129	7	Courcelles
843	1.275	176	606	79	10	Farciennes
1.919	2.518	359	1.149	99	3	Fleurus
1.419	1.840	272	954	56	2	Fontaine-l'Évêque
1.139	1.480	160	536	59	3	Gerpinnes
675	1.095	160	368	32	1	Les Bons Villers
1.770	2.460	411	1.124	100	2	Manage
1.070	1.131	148	483	31	1	Montigny-le-Tilleul
1.402	1.951	261	742	52	1	Pont-à-Celles
849	1.239	231	487	40	2	Seneffe
19.545	25.005	4.439	15.349	853	35	<i>Arrondissement Bergen</i>
1.558	2.067	385	1.322	74	1	Boussu
1.537	2.030	377	1.336	79	2	Colfontaine
1.341	1.769	330	884	52	2	Dour
1.699	2.061	369	1.322	76	3	Frameries
512	795	120	353	35	1	Hensies
420	578	112	230	16	1	Honnelles
763	1.130	152	512	43	3	Jurbeke
334	433	72	194	12	3	Lens
6.877	8.097	1.548	6.103	258	8	Bergen
1.454	2.040	305	1.175	87	4	Quaregnon
659	918	150	314	27	2	Quévy
533	731	124	353	21	0	Quiévrain
1.858	2.356	395	1.251	73	5	Saint-Ghislain
6.883	7.761	1.113	2.895	198	11	<i>Arrondissement Moeskroen</i>
1.722	2.063	304	605	57	1	Komen-Waasten
5.161	5.698	809	2.290	141	10	Moeskroen
14.726	19.619	2.975	8.647	719	27	<i>Arrondissement Zinnik</i>
1.611	2.257	377	857	60	4	's Gravenbrakel
868	1.039	194	482	48	1	Ecaussinnes
970	1.268	209	491	62	0	Edingen
6.422	8.476	1.141	4.109	279	10	La Louvière
685	965	124	367	52	2	Le Roeulx
1.519	1.809	373	859	91	2	Lessen
624	1.032	158	278	42	4	Opzullik
2.027	2.773	399	1.204	85	4	Zinnik
12.741	16.497	2.603	6.979	561	32	<i>Arrondissement Thuin</i>
1.042	1.223	209	554	51	2	Anderlues

**Particuliere huishoudens volgens type van huishouden  
- vervolg**

Woonplaats Alle administratieve eenheden	Aantal huis- houdens	Aantal pers. in part. huis- houdens	Gemidd. grootte van het huishouden	Niet familie huishoudens		
				Alleen- wonende man	Alleen- wonende vrouw	Pers. die geen familiekern vormen
Beaumont	2.699	6.527	2,41	367	443	133
Binche	13.651	31.856	2,33	1.734	2.387	633
Chimay	3.969	9.721	2,44	615	653	207
Erquelinnes	3.962	9.470	2,39	543	656	228
Estinnes	3.030	7.414	2,44	418	440	150
Froidchapelle	1.415	3.404	2,40	233	215	78
Ham-sur-Heure-Nalinnes	5.233	13.071	2,49	594	749	266
Lobbes	2.196	5.419	2,46	263	313	124
Merbes-le-Château	1.619	3.997	2,46	183	255	89
Momignies	2.092	5.110	2,44	312	342	91
Morlanwelz	7.459	17.977	2,41	935	1.223	347
Sivry-Rance	1.896	4.519	2,38	280	286	85
Thuin	6.022	14.564	2,41	769	955	317
<i>Arrondissement Doornik</i>	58.530	137.545	2,34	8.247	10.301	3.152
Antoing	3.118	7.418	2,37	385	478	193
Brunehaut	2.930	7.421	2,53	313	419	155
Celles	2.059	5.290	2,56	229	275	115
Estaimpuis	3.802	9.385	2,46	392	602	188
Leuze-en-Hainaut	5.367	12.800	2,38	709	920	320
Mont-de-l'Enclus	1.297	3.196	2,46	140	178	86
Pecq	2.104	5.188	2,46	239	321	117
Péruwelz	6.723	16.245	2,41	864	1.141	344
Rumes	1.971	4.959	2,51	185	297	99
Doornik	29.159	65.643	2,25	4.791	5.670	1.535
<b>Provincie Luik</b>	447.598	1.014.307	2,26	75.432	86.927	20.402
<i>Arrondissement Hoei</i>	41.778	101.012	2,41	5.812	6.801	2.316
Amay	5.327	12.891	2,41	639	850	305
Anthisnes	1.559	3.974	2,54	159	211	101
Burdinne	1.089	2.733	2,50	149	152	69
Clavier	1.580	4.077	2,58	202	246	92
Engis	2.363	5.678	2,40	277	365	136
Ferrières	1.742	4.324	2,48	241	262	86
Hamoir	1.508	3.538	2,34	203	264	71
Héron	1.623	4.306	2,65	191	210	98
Hoei	9.196	19.123	2,07	1.980	2.068	491
Marchin	1.991	5.024	2,52	251	268	112
Modave	1.527	3.718	2,43	213	240	67
Nandrin	1.979	5.288	2,67	220	233	103
Ouffet	975	2.489	2,55	105	136	54
Tinlot	826	2.192	2,65	94	110	41
Verlaine	1.297	3.511	2,70	112	169	54
Villers-Le-Bouillet	2.189	5.776	2,63	222	263	137
Wanze	5.007	12.370	2,47	554	754	299
<i>Arrondissement Luik</i>	267.316	578.951	2,16	49.429	56.760	11.595
Ans	11.988	27.256	2,27	1.547	2.414	564
Awans	3.350	8.264	2,46	378	502	124
Aywaille	4.443	10.437	2,34	697	751	254
Bitsingen	3.287	8.114	2,46	404	486	168
Beyne-Heusay	4.974	11.679	2,34	669	873	194
Blégny	4.839	12.455	2,57	504	630	221
Chaufontaine	8.500	20.286	2,38	1.051	1.413	364
Comblain-au-Pont	2.168	5.163	2,38	265	391	121
Dalhem	2.392	6.326	2,64	236	305	124
Esneux	5.773	13.062	2,26	920	1.103	331
Flémalle	11.184	25.208	2,25	1.419	2.200	547

Huishoudens met 1 familielid						Woonplaats Alle administratieve eenheden
<i>Met ongehuwde kinderen</i>						
Huishoudens zonder kinderen	Echtp. met kinderen	Vader met kinderen	Moeder met kinderen	Huishoudens met 2 of meer familieliden	Type van huishouden onbekend	
558	747	124	297	28	2	Beaumont
3.074	3.496	562	1.612	149	4	Binche
736	1.131	148	447	30	2	Chimay
814	1.027	180	475	37	2	Erquelinnes
646	850	135	352	37	2	Estinnes
284	377	69	146	12	1	Froidchapelle
1.215	1.585	206	559	55	4	Ham-sur-Heure-Nalinnes
476	670	114	224	12	0	Lobbès
326	481	89	181	14	1	Merbes-le-Château
415	550	129	237	14	2	Momignies
1.505	2.100	306	975	67	1	Morlanwelz
403	516	67	244	13	2	Sivry-Rance
1.247	1.744	265	676	42	7	Thuin
11.969	15.246	2.567	6.509	522	17	<i>Arrondissement Doornik</i>
695	759	177	396	34	1	Antoing
657	914	148	286	35	3	Brunehaut
432	699	80	204	25	0	Celles
858	1.186	163	383	29	1	Estaimpuis
1.125	1.411	248	584	47	3	Leuze-en-Hainaut
335	405	52	88	12	1	Mont-de-l'Enclus
506	628	101	173	18	1	Pecq
1.349	1.783	363	803	75	1	Péruwelz
455	641	85	190	18	1	Rumes
5.557	6.820	1.150	3.402	229	5	Doornik
85.634	111.319	16.473	48.352	2.951	109	<b>Provincie Luik</b>
8.204	11.500	2.074	4.691	363	17	<i>Arrondissement Hoei</i>
1.137	1.406	280	667	40	3	Amay
345	483	97	150	12	1	Anthisnes
204	339	66	100	10	0	Burdinne
283	537	79	126	15	0	Clavier
505	602	139	314	25	0	Engis
364	536	79	164	10	0	Ferrières
345	394	54	164	13	0	Hamoir
300	498	98	199	27	2	Héron
1.478	1.656	392	1.076	52	3	Hoei
404	574	122	242	18	0	Marchin
308	459	95	132	13	0	Modave
404	739	86	179	14	1	Nandrin
194	324	54	101	7	0	Ouffet
153	291	41	87	9	0	Tinlot
269	509	48	126	10	0	Verlaine
426	714	108	281	37	1	Villers-Le-Bouillet
1.085	1.439	236	583	51	6	Wanze
49.465	58.966	9.468	29.946	1.624	63	<i>Arrondissement Luik</i>
2.519	2.995	405	1.456	86	2	Ans
770	1.034	139	377	26	0	Awans
879	1.123	235	464	39	1	Aywaille
705	1.000	149	339	36	0	Bitsingen
1.081	1.319	206	591	41	0	Beyne-Heusay
1.042	1.659	210	520	51	2	Blégny
1.996	2.354	321	935	66	0	Chaufontaine
421	565	105	284	14	2	Comblain-au-Pont
517	898	98	200	12	2	Dalhem
1.125	1.377	248	636	31	2	Esneux
2.484	2.546	480	1.427	77	4	Flémalle

**Particuliere huishoudens volgens type van huishouden  
- vervolg**

Woonplaats Alle administratieve eenheden	Aantal huis- houdens	Aantal pers. in part. huis- houdens	Gemidd. grootte van het huishouden	Niet familie huishoudens		
				Alleen- wonende man	Alleen- wonende vrouw	Pers. die geen familiekern vormen
Fléron	6.698	15.801	2,35	720	1.271	260
Grâce-Hollogne	9.584	21.696	2,26	1.472	1.866	260
Herstal	16.019	35.883	2,24	2.410	3.293	693
Juprelle	3.250	8.043	2,47	406	462	132
Luik	96.326	181.668	1,88	25.789	25.205	3.848
Neupré	3.910	9.690	2,47	415	561	174
Oupeye	9.781	23.433	2,39	1.091	1.707	447
Saint-Nicolas	10.027	22.828	2,27	1.462	2.048	384
Seraing	28.153	60.028	2,13	5.030	6.128	1.398
Soumagne	5.842	14.882	2,54	637	799	268
Sprimont	4.767	12.417	2,60	544	657	263
Trooz	3.183	7.615	2,39	441	533	150
Wezet	6.878	16.717	2,43	922	1.162	306
<i>Arrondissement Verviers</i>	110.541	265.086	2,39	17.015	19.054	4.945
Aubel	1.521	3.940	2,59	171	247	68
Baelen	1.502	3.862	2,57	206	203	74
Dison	5.917	13.664	2,30	1.134	1.078	190
Herve	6.360	16.410	2,58	705	936	274
Jalhay	2.892	7.633	2,63	346	392	125
Lierneux	1.265	3.133	2,47	187	186	62
Limburg	2.256	5.488	2,43	353	358	80
Malmedy	4.820	11.314	2,34	721	929	217
Olné	1.440	3.814	2,64	147	191	67
Pepinster	3.757	9.319	2,48	526	583	169
Plombières	3.723	9.308	2,50	479	538	188
Spa	4.726	10.094	2,13	898	1.073	230
Stavelot	2.688	6.536	2,43	371	472	125
Stoumont	1.161	2.878	2,47	171	168	54
Theux	4.418	11.355	2,57	574	558	240
Thimister-Clermont	1.790	5.255	2,93	172	174	75
Trois-Ponts	1.012	2.433	2,40	143	165	50
Verviers	23.865	52.312	2,19	4.858	5.025	907
Weismes	2.542	6.577	2,58	291	353	135
Welkenraedt	3.534	8.756	2,47	463	551	181
<b>waarvan Duitstalige Gemeenschap</b>	29.352	71.005	2,41	4.099	4.874	1.434
Amel	1.859	5.140	2,76	191	223	93
Büllingen	2.012	5.352	2,66	225	298	76
Burg-Reuland	1.457	3.833	2,63	184	192	59
Bütgenbach	2.090	5.451	2,60	251	304	84
Eupen	7.973	17.562	2,20	1.345	1.617	384
Kelmis	4.487	10.126	2,25	650	840	250
Lontzen	1.947	4.871	2,50	263	257	100
Raeren	4.078	9.678	2,37	574	625	231
Sankt Vith	3.449	8.992	2,60	416	518	157
<i>Arrondissement Borgworm</i>	27.963	69.258	2,47	3.176	4.312	1.546
Berloz	1.076	2.691	2,50	123	138	69
Braives	2.146	5.492	2,55	222	319	109
Crisnée	1.063	2.616	2,46	121	148	59
Donceel	1.024	2.762	2,69	96	122	63
Faimes	1.260	3.250	2,57	137	168	71
Fexhe-le-Haut-Clocher	1.178	3.009	2,55	132	157	70
Geer	991	2.651	2,67	103	119	56
Hannuit	5.362	13.552	2,52	580	792	302
Lijsem	1.108	2.839	2,56	105	170	54
Oerle	1.467	3.396	2,31	216	252	65



Huishoudens met 1 familielid						Woonplaats Alle administratieve eenheden
<i>Met ongehuwde kinderen</i>				Huishoudens met 2 of meer familiekernen	Type van huishouden onbekend	
Huishoudens zonder kinderen	Echtp. met kinderen	Vader met kinderen	Moeder met kinderen			
1.555	1.805	234	795	55	3	Fléron
2.057	2.559	364	959	46	1	Grâce-Hollogne
3.173	3.840	562	1.956	92	0	Herstal
696	1.117	152	271	14	0	Juprelle
13.910	14.356	2.704	10.130	367	17	Luik
949	1.248	163	371	25	4	Neupré
2.116	2.753	426	1.168	69	4	Oupeye
2.023	2.537	325	1.158	83	7	Saint-Nicolas
5.171	5.524	1.018	3.686	188	10	Seraing
1.262	1.938	260	611	66	1	Soumagne
947	1.590	246	487	33	0	Sprimont
650	882	150	341	35	1	Trooz
1.417	1.947	268	784	72	0	Wezet
21.970	32.444	3.708	10.741	647	17	<i>Arrondissement Verviers</i>
312	535	43	137	6	2	Aubel
298	533	65	120	2	1	Baelen
1.020	1.464	252	744	35	0	Dison
1.379	2.221	220	583	42	0	Herve
566	1.040	129	271	23	0	Jalhay
268	396	45	116	4	1	Lierneux
446	671	110	221	17	0	Limburg
993	1.412	130	393	25	0	Malmedy
308	532	59	127	9	0	Olné
702	1.124	194	431	28	0	Pepinster
854	1.268	110	266	20	0	Plombières
860	940	180	516	28	1	Spa
537	793	114	259	16	1	Stavelot
242	365	51	104	6	0	Stoumont
905	1.419	229	454	39	0	Theux
329	824	57	146	13	0	Thimister-Clermont
223	295	41	90	5	0	Trois-Ponts
4.077	5.145	789	2.923	137	4	Verviers
536	904	93	214	16	0	Weismes
758	1.105	108	350	18	0	Welkenraedt
6.357	9.458	689	2.276	158	7	<b>waarvan Duitstalige Gemeenschap</b>
365	815	37	124	11	0	Amel
397	810	58	141	6	1	Büllingen
322	564	30	95	11	0	Burg-Reuland
441	786	45	166	13	0	Bütgenbach
1.698	2.027	203	668	29	2	Eupen
1.057	1.200	108	363	18	1	Kelmis
437	669	54	161	4	2	Lontzen
951	1.289	94	295	19	0	Raeren
689	1.298	60	263	47	1	Sankt Vith
5.995	8.409	1.223	2.974	317	12	<i>Arrondissement Borgworm</i>
237	326	57	117	7	2	Berloz
451	656	109	243	38	0	Braives
244	354	43	85	9	0	Crisnée
195	402	51	86	9	0	Donceel
265	431	71	98	18	1	Faimes
263	396	49	98	13	0	Fexhe-le-Haut-Clocher
193	368	45	89	17	1	Geer
1.164	1.634	218	584	85	3	Hannuit
220	365	46	136	11	1	Lijsem
290	438	59	142	5	0	Oerle

**Particuliere huishoudens volgens type van huishouden  
- vervolg**

Woonplaats Alle administratieve eenheden	Aantal huis- houdens	Aantal pers. in part. huis- houdens	Gemidd. grootte van het huishouden	Niet familie huishoudens		
				Alleen- wonende man	Alleen- wonende vrouw	Pers. die geen familiekern vormen
Remicourt	1.948	4.914	2,52	198	267	113
Saint-Georges-sur-Meuse	2.602	6.303	2,42	315	418	113
Borgworm	5.818	13.426	2,30	702	1.109	360
Wasseiges	920	2.357	2,56	126	133	42
<b>Provincie Luxemburg</b>	<b>99.993</b>	<b>249.886</b>	<b>2,49</b>	<b>13.457</b>	<b>16.461</b>	<b>4.733</b>
<i>Arrondissement Aarlen</i>	<i>21.848</i>	<i>52.749</i>	<i>2,41</i>	<i>3.085</i>	<i>3.690</i>	<i>1.015</i>
Aarlen	10.841	25.247	2,32	1.774	1.987	486
Attert	1.515	4.311	2,84	144	170	70
Aubange	6.181	14.740	2,38	801	1.040	299
Martelange	616	1.429	2,31	95	105	38
Messancy	2.695	7.022	2,60	271	388	122
<i>Arrondissement Bastenaken</i>	<i>15.963</i>	<i>41.513</i>	<i>2,60</i>	<i>2.068</i>	<i>2.490</i>	<i>771</i>
Bastenaken	5.213	13.821	2,65	629	842	276
Bertogne	1.026	2.809	2,73	115	132	62
Fauvillers	692	1.899	2,74	80	93	31
Gouvy	1.847	4.712	2,55	252	308	58
Houffalize	1.821	4.507	2,47	288	272	83
Sainte-Ode	852	2.196	2,57	109	116	42
Vaux-sur-Sûre	1.536	4.390	2,85	151	191	80
Vielsalm	2.976	7.179	2,41	444	536	139
<i>Arrondissement Marche-en-Famenne</i>	<i>20.466</i>	<i>51.030</i>	<i>2,49</i>	<i>2.878</i>	<i>3.305</i>	<i>1.074</i>
Durbuy	4.195	9.968	2,37	663	676	244
Erezée	1.136	2.833	2,49	167	163	63
Hotton	1.905	5.006	2,62	232	279	103
La Roche-en-Ardenne	1.817	4.118	2,26	335	330	84
Manhay	1.175	3.032	2,58	160	192	75
Marche-en-Famenne	6.478	16.474	2,54	818	1.058	326
Nassogne	1.908	4.887	2,56	263	312	78
Rendeux	909	2.247	2,47	111	169	46
Tenneville	943	2.465	2,61	129	126	55
<i>Arrondissement Neufchâteau</i>	<i>22.156</i>	<i>55.727</i>	<i>2,51</i>	<i>2.866</i>	<i>3.673</i>	<i>1.094</i>
Bertrix	3.203	7.969	2,48	437	535	169
Bouillon	2.375	5.269	2,21	427	455	120
Daverdisse	572	1.335	2,33	84	97	33
Herbeumont	636	1.523	2,39	92	127	34
Léglise	1.410	3.775	2,67	178	190	72
Libin	1.737	4.434	2,55	209	290	88
Libramont-Chevigny	3.608	9.451	2,61	403	556	169
Neufchâteau	2.445	6.316	2,58	301	408	110
Paliseul	1.942	4.999	2,57	206	327	100
Saint-Hubert	2.265	5.547	2,44	301	399	102
Tellin	894	2.281	2,55	115	129	45
Wellin	1.069	2.828	2,64	113	160	52
<i>Arrondissement Virton</i>	<i>19.560</i>	<i>48.867</i>	<i>2,49</i>	<i>2.560</i>	<i>3.303</i>	<i>779</i>
Chiny	1.982	4.863	2,45	261	341	90
Etalle	1.882	5.121	2,72	215	227	91
Florenville	2.363	5.373	2,27	365	503	93
Habay	2.771	7.355	2,65	319	416	114
Meix-devant-Virton	1.097	2.690	2,45	137	216	35
Musson	1.559	4.082	2,61	158	214	62
Rouvroy	747	1.913	2,56	100	116	34
Saint-Léger	1.208	3.157	2,61	136	188	49
Tintigny	1.386	3.479	2,51	157	216	60
Virton	4.565	10.834	2,37	712	866	151
<b>Provincie Namen</b>	<b>183.744</b>	<b>443.671</b>	<b>2,41</b>	<b>26.041</b>	<b>31.608</b>	<b>9.633</b>

Huishoudens met 1 familielid						Woonplaats Alle administratieve eenheden
<i>Met ongehuwde kinderen</i>				Huishoudens met 2 of meer familiekernen	Type van huishouden onbekend	
Huishoudens zonder kinderen	Echtp. met kinderen	Vader met kinderen	Moeder met kinderen			
431	634	88	196	20	1	Remicourt
561	725	130	311	28	1	Saint-Georges-sur-Meuse
1.296	1.408	210	689	42	2	Borgworm
185	272	47	100	15	0	Wasseiges
19.972	31.812	3.772	8.965	798	24	<b>Provincie Luxemburg</b>
4.559	6.719	723	1.897	156	4	<i>Arrondissement Aarlen</i>
2.147	3.107	349	937	51	3	Aarlen
291	651	56	119	14	0	Attert
1.401	1.782	206	591	60	1	Aubange
127	172	17	58	4	0	Martelange
593	1.007	95	192	27	0	Messancy
2.994	5.530	593	1.365	151	1	<i>Arrondissement Bastenaken</i>
906	1.839	203	457	60	1	Bastenaken
194	407	32	78	6	0	Bertogne
133	272	30	48	5	0	Fauvillers
372	628	56	150	23	0	Gouvy
374	553	71	166	14	0	Houffalize
171	286	37	81	10	0	Sainte-Ode
268	667	52	116	11	0	Vaux-sur-Sûre
576	878	112	269	22	0	Vielsalm
3.980	6.190	838	2.017	179	5	<i>Arrondissement Marche-en-Famenne</i>
892	1.113	156	423	28	0	Durbuy
263	331	44	86	18	1	Erezée
355	631	95	191	19	0	Hotton
365	444	74	173	12	0	La Roche-en-Ardenne
192	401	40	102	13	0	Manhay
1.190	2.028	269	725	61	3	Marche-en-Famenne
370	637	72	165	10	1	Nassogne
181	254	52	87	9	0	Rendeux
172	351	36	65	9	0	Tenneville
4.426	7.013	886	2.024	163	12	<i>Arrondissement Neufchâteau</i>
613	975	131	317	24	2	Bertrix
486	571	89	211	16	0	Bouillon
140	140	23	51	4	0	Daverdisse
136	175	22	49	1	0	Herbeumont
270	522	63	108	6	1	Léglise
358	559	69	141	21	2	Libin
668	1.293	147	346	23	3	Libramont-Chevigny
464	820	84	240	17	2	Neufchâteau
416	626	71	184	12	0	Paliseul
465	688	90	202	17	1	Saint-Hubert
188	287	42	80	8	0	Tellin
222	357	55	95	14	1	Wellin
4.013	6.360	732	1.662	149	2	<i>Arrondissement Virton</i>
458	601	84	136	11	0	Chiny
345	773	79	141	11	0	Etalle
470	581	92	237	22	0	Florenville
524	1.068	107	205	18	0	Habay
234	348	35	84	8	0	Meix-devant-Virton
371	558	58	124	14	0	Musson
146	240	34	71	6	0	Rouvroy
225	459	47	97	7	0	Saint-Léger
334	454	53	97	15	0	Tintigny
906	1.278	143	470	37	2	Virton
35.796	51.080	7.703	20.163	1.665	57	<b>Provincie Namen</b>

**Particuliere huishoudens volgens type van huishouden  
- vervolg en einde**

Woonplaats Alle administratieve eenheden	Aantal huis- houdens	Aantal pers. in part. huis- houdens	Gemidd. grootte van het huishouden	Niet familie huishoudens		
				Alleen- wonende man	Alleen- wonende vrouw	Pers. die geen familiekern vormen
<i>Arrondissement Dinant</i>	40.935	100.061	2,44	5.601	7.062	2.122
Anhée	2.804	6.803	2,42	375	509	154
Beauraing	3.271	8.080	2,47	404	593	141
Bièvre	1.220	3.144	2,57	154	187	55
Ciney	5.937	14.366	2,41	789	1.099	318
Dinant	5.492	12.630	2,29	891	1.074	279
Gedinne	1.778	4.354	2,44	212	312	93
Hamois	2.394	6.569	2,74	240	324	120
Hastière	2.358	5.067	2,14	449	446	127
Havelange	1.762	4.683	2,65	172	281	95
Houyet	1.752	4.368	2,49	237	283	97
Onhaye	1.194	3.058	2,56	135	182	68
Rochefort	4.853	11.795	2,43	737	816	219
Somme-Leuze	1.742	4.361	2,50	217	227	123
Vresse-sur-Semois	1.282	2.784	2,17	243	287	54
Yvoir	3.096	7.999	2,58	346	442	179
<i>Arrondissement Namen</i>	117.086	282.144	2,40	16.749	20.406	6.117
Andenne	9.726	23.552	2,42	1.309	1.667	490
Assesse	2.263	6.144	2,71	246	273	132
Eghezée	5.104	13.783	2,70	483	667	287
Fernelmont	2.389	6.499	2,72	231	309	115
Floreffe	2.838	7.220	2,54	366	406	139
Fosses-la-Ville	3.550	8.921	2,51	519	448	204
Gembloux	8.284	20.429	2,46	1.119	1.243	435
Gesves	2.203	5.909	2,68	247	265	140
Jemeppe-sur-Sambre	7.017	17.615	2,51	786	1.042	347
La Bruyère	2.861	8.007	2,79	241	318	139
Mettet	4.421	11.560	2,61	470	592	254
Namen	46.427	103.155	2,22	8.209	9.987	2.428
Ohey	1.586	4.192	2,64	177	212	84
Profondeville	4.234	10.976	2,59	507	588	240
Sambreville	11.294	26.820	2,37	1.515	1.961	538
Sombreffe	2.889	7.362	2,54	324	428	145
<i>Arrondissement Philippeville</i>	25.723	61.466	2,38	3.691	4.140	1.394
Cerfontaine	1.821	4.435	2,43	258	270	100
Couvin	5.741	13.166	2,29	951	1.029	292
Doische	1.176	2.783	2,36	172	205	58
Florennes	4.181	10.578	2,53	474	614	250
Philippeville	3.497	8.011	2,29	596	606	179
Viroinval	2.561	5.612	2,19	441	536	116
Walcourt	6.746	16.881	2,50	799	880	399

Huishoudens met 1 familielid						Type van huishouden onbekend	Woonplaats Alle administratieve eenheden
Huishoudens zonder kinderen	Echtp. met kinderen	Vader met kinderen	Moeder met kinderen	Huishoudens met 2 of meer familiekernen			
<i>Met ongehuwde kinderen</i>							
8.216	11.572	1.728	4.262	362	10	<i>Arrondissement Dinant</i>	
556	792	120	265	33	0	Anhée	
658	967	111	361	36	0	Beauraing	
260	405	47	101	11	0	Bièvre	
1.093	1.704	205	689	39	1	Ciney	
999	1.248	229	725	44	3	Dinant	
405	555	57	134	10	0	Gedinne	
483	893	107	204	23	0	Hamois	
537	451	99	236	13	0	Hastière	
357	572	101	162	22	0	Havelange	
339	496	86	199	13	2	Houyet	
244	358	65	124	17	1	Onhayé	
950	1.344	247	492	46	2	Rocheft	
417	497	90	155	15	1	Somme-Leuze	
270	287	40	89	12	0	Vresse-sur-Semois	
648	1.003	124	326	28	0	Yvoir	
22.235	32.524	4.805	13.093	1.117	42	<i>Arrondissement Namen</i>	
1.887	2.541	465	1.259	104	4	Andenne	
436	822	115	216	24	0	Assesse	
1.022	1.808	252	511	67	7	Eghezée	
494	882	98	226	33	1	Fernelmont	
563	935	138	270	21	0	Floreffe	
718	1.049	181	376	50	5	Fosses-la-Ville	
1.735	2.541	341	807	63	1	Gembloux	
426	745	119	244	17	0	Gesves	
1.475	2.153	311	832	69	2	Jemeppe-sur-Sambre	
583	1.123	145	282	28	2	La Bruyère	
878	1.470	226	479	47	5	Mettet	
8.038	10.624	1.550	5.215	370	6	Namen	
307	510	100	172	22	2	Ohey	
814	1.391	185	459	48	2	Profondeville	
2.265	2.985	462	1.444	121	3	Sambreville	
594	945	117	301	33	2	Sombreffe	
5.345	6.984	1.170	2.808	186	5	<i>Arrondissement Philippeville</i>	
379	509	83	216	6	0	Cerfontaine	
1.142	1.360	259	665	43	0	Couvin	
255	330	60	93	3	0	Doische	
858	1.272	177	490	42	4	Florennes	
734	879	140	342	20	1	Philippeville	
474	539	131	312	12	0	Viroinval	
1.503	2.095	320	690	60	0	Walcourt	

## Particuliere huishoudens volgens type van huishouden (gedetailleerd)

Woonplaats Arrondissementen	Echtparen zonder kinderen				Echtparen met	
	Zonder andere personen	(Sch.-)vader, (sch.-)moeder	(Sch.-)vader, (sch.-)moeder + andere	Andere	Zonder andere personen	(Sch.-)vader, (sch.-)moeder
<b>België</b>	<b>915.274</b>	<b>12.110</b>	<b>462</b>	<b>16.949</b>	<b>1.167.228</b>	<b>18.414</b>
<i>Brussels Hoofdstedelijk Gewest</i>	64.738	490	24	1.254	82.312	1.680
<i>Vlaams Gewest</i>	584.935	7.093	246	9.032	727.712	10.320
<b>Provincie Antwerpen</b>	161.526	1.689	63	2.347	189.649	2.217
Arrondissement Antwerpen	90.522	754	25	1.143	98.162	1.104
Arrondissement Mechelen	30.990	482	16	531	36.506	517
Arrondissement Turnhout	40.014	453	22	673	54.981	596
<b>Provincie Limburg</b>	70.481	1.136	50	1.466	108.428	2.388
Arrondissement Hasselt	34.424	578	22	693	50.913	1.145
Arrondissement Maaseik	19.505	190	7	378	32.159	499
Arrondissement Tongeren	16.552	368	21	395	25.356	744
<b>Provincie Oost-Vlaanderen</b>	135.607	1.570	61	2.063	164.608	2.324
Arrondissement Aalst	26.402	404	13	466	32.412	599
Arrondissement Dendermonde	18.807	218	15	284	23.381	308
Arrondissement Eeklo	8.452	108	0	127	9.608	134
Arrondissement Gent	48.172	454	23	657	57.073	710
Arrondissement Oudenaarde	11.008	167	5	224	14.490	261
Arrondissement Sint-Niklaas	22.766	219	5	305	27.644	312
<b>Provincie Vlaams-Brabant</b>	97.461	1.516	53	1.578	124.608	1.996
Arrondissement Halle-Vilvoorde	52.934	790	34	849	68.753	1.168
Arrondissement Leuven	44.527	726	19	729	55.855	828
<b>Provincie West-Vlaanderen</b>	119.860	1.182	19	1.578	140.419	1.395
Arrondissement Brugge	28.451	299	4	362	32.148	317
Arrondissement Diksmuide	4.903	60	1	78	6.418	110
Arrondissement Ieper	10.488	114	2	170	13.594	146
Arrondissement Kortrijk	28.757	254	3	320	36.327	266
Arrondissement Oostende	16.610	143	4	237	14.504	117
Arrondissement Roeselare	14.882	153	3	193	18.871	225
Arrondissement Tielt	8.999	96	1	117	12.431	151
Arrondissement Veurne	6.770	63	1	101	6.126	63
<i>WaaIs Gewest</i>	265.601	4.527	192	6.663	357.204	6.414
<b>Provincie Waals-Brabant</b>	27.494	526	30	628	40.917	770
Arrondissement Nijvel	27.494	526	30	628	40.917	770
<b>Provincie Henegouwen</b>	101.969	1.863	82	2.989	129.553	2.485
Arrondissement Aat	6.362	172	9	201	8.350	225
Arrondissement Charleroi	32.670	568	26	1.031	40.675	862
Arrondissement Bergen	18.564	376	15	590	23.819	454
Arrondissement Moeskroen	6.698	59	2	124	7.565	61
Arrondissement Zinnik	14.092	269	6	359	18.757	339
Arrondissement Thuin	12.124	229	15	373	15.769	294
Arrondissement Doornik	11.459	190	9	311	14.618	250
<b>Provincie Luik</b>	82.671	1.196	42	1.725	107.143	1.765
Arrondissement Hoei	7.839	170	11	184	11.021	180
Arrondissement Luik	47.762	636	22	1.045	56.704	940
Arrondissement Verviers	21.418	208	5	339	31.442	441
<b>waarvan Duitstalige Gemeenschap</b>	6.196	72	1	88	9.152	161
Arrondissement Borgworm	5.652	182	4	157	7.976	204
<b>Provincie Luxemburg</b>	19.259	286	13	414	30.779	476
Arrondissement Aarlen	4.421	67	3	68	6.523	89
Arrondissement Bastenaken	2.873	42	1	78	5.328	96
Arrondissement Marche-en-Famenne	3.815	72	3	90	5.960	110
Arrondissement Neufchâteau	4.239	72	5	110	6.760	113
Arrondissement Virton	3.911	33	1	68	6.208	68
<b>Provincie Namen</b>	34.208	656	25	907	48.812	918
Arrondissement Dinant	7.882	133	6	195	11.115	176
Arrondissement Namen	21.221	436	16	562	30.985	640
Arrondissement Philippeville	5.105	87	3	150	6.712	102

ongehuwde kinderen		Vader met ongehuwde kinderen				Woonplaats Arrondissementen
(Sch.-)vader, (sch.-)moeder + andere	Andere	Zonder andere personen	(Sch.-)vader, (sch.-)moeder	(Sch.-)vader, (sch.-)moeder + andere	Andere	
<b>940</b>	<b>23.384</b>	<b>60.354</b>	<b>1.370</b>	<b>323</b>	<b>76.848</b>	<b>België</b>
103	2.412	6.435	120	44	7.128	<i>Brussels Hoofdstedelijk Gewest</i>
495	12.012	31.545	650	139	36.808	<i>Vlaams Gewest</i>
123	3.236	8.815	156	47	11.596	<b>Provincie Antwerpen</b>
69	1.658	5.002	66	28	7.140	Arrondissement Antwerpen
32	674	1.671	46	6	2.049	Arrondissement Mechelen
22	904	2.142	44	13	2.407	Arrondissement Turnhout
111	2.267	4.285	119	19	3.351	<b>Provincie Limburg</b>
53	1.056	2.080	59	9	1.607	Arrondissement Hasselt
24	591	1.145	20	6	930	Arrondissement Maaseik
34	620	1.060	40	4	814	Arrondissement Tongeren
110	2.428	7.252	150	22	8.676	<b>Provincie Oost-Vlaanderen</b>
30	454	1.502	41	4	1.643	Arrondissement Aalst
15	350	955	19	1	1.180	Arrondissement Dendermonde
10	141	439	11	3	490	Arrondissement Eeklo
36	829	2.666	47	7	3.277	Arrondissement Gent
5	236	656	20	2	684	Arrondissement Oudenaarde
14	418	1.034	12	5	1.402	Arrondissement Sint-Niklaas
90	2.272	5.398	125	37	7.636	<b>Provincie Vlaams-Brabant</b>
58	1.280	3.028	69	23	4.847	Arrondissement Halle-Vilvoorde
32	992	2.370	56	14	2.789	Arrondissement Leuven
61	1.809	5.795	100	14	5.549	<b>Provincie West-Vlaanderen</b>
13	453	1.419	31	6	1.563	Arrondissement Brugge
8	97	221	3	0	189	Arrondissement Diksmuide
12	172	544	10	0	503	Arrondissement Ieper
7	382	1.455	19	2	1.106	Arrondissement Kortrijk
5	254	797	15	4	951	Arrondissement Oostende
7	214	666	13	1	567	Arrondissement Roeselare
4	135	404	5	0	341	Arrondissement Tielt
5	102	289	4	1	329	Arrondissement Veurne
342	8.960	22.374	600	140	32.912	<i>WaaIs Gewest</i>
55	1.168	2.225	63	22	3.819	<b>Provincie Waals-Brabant</b>
55	1.168	2.225	63	22	3.819	Arrondissement Nijvel
127	3.634	8.712	266	58	12.913	<b>Provincie Henegouwen</b>
14	273	495	21	7	962	Arrondissement Aat
34	1.238	3.008	85	12	3.662	Arrondissement Charleroi
29	703	1.823	69	11	2.536	Arrondissement Bergen
1	134	397	8	1	707	Arrondissement Moeskroen
20	503	1.092	29	10	1.844	Arrondissement Zinnik
21	413	953	28	7	1.615	Arrondissement Thuin
8	370	944	26	10	1.587	Arrondissement Doornik
88	2.323	6.977	140	34	9.322	<b>Provincie Luik</b>
10	289	724	25	7	1.318	Arrondissement Hoei
48	1.274	4.118	76	20	5.254	Arrondissement Luik
15	546	1.669	26	4	2.009	Arrondissement Verviers
4	141	381	3	1	304	<b>waarvan Duitstalige Gemeenschap</b>
15	214	466	13	3	741	Arrondissement Borgworm
23	534	1.476	36	7	2.253	<b>Provincie Luxemburg</b>
6	101	298	10	2	413	Arrondissement Aarlen
5	101	230	2	1	360	Arrondissement Bastenaken
6	114	299	6	2	531	Arrondissement Marche-en-Famenne
2	138	362	15	1	508	Arrondissement Neufchâteau
4	80	287	3	1	441	Arrondissement Virton
49	1.301	2.984	95	19	4.605	<b>Provincie Namen</b>
4	277	644	18	5	1.061	Arrondissement Dinant
37	862	1.879	62	12	2.852	Arrondissement Namen
8	162	461	15	2	692	Arrondissement Philippeville

**Particuliere huishoudens volgens type van huishouden (gedetailleerd)**  
**- vervolg en einde**

Woonplaats Arrondissementen	Moeder met ongehuwde kinderen				Huishoudens met	
	Zonder andere personen	(Sch.-)vader, (sch.-)moeder	(Sch.-)vader, (sch.-)moeder + andere	Andere	Echtp. + gehuwde kinderen	Echtp. + ge- huwde kinderen + kleink.
<b>België</b>	<b>321.479</b>	<b>6.445</b>	<b>315</b>	<b>66.715</b>	<b>2.714</b>	<b>6.942</b>
<i>Brussels Hoofdstedelijk Gewest</i>	42.048	748	48	6.102	106	624
<i>Vlaams Gewest</i>	147.302	2.759	122	35.170	1.941	4.532
<b>Provincie Antwerpen</b>	42.505	679	24	9.467	421	980
Arrondissement Antwerpen	26.369	386	11	5.568	159	464
Arrondissement Mechelen	7.415	143	8	1.844	117	238
Arrondissement Turnhout	8.721	150	5	2.055	145	278
<b>Provincie Limburg</b>	19.038	485	18	3.410	496	1.273
Arrondissement Hasselt	9.569	257	11	1.739	240	667
Arrondissement Maaseik	4.560	101	3	827	96	248
Arrondissement Tongeren	4.909	127	4	844	160	358
<b>Provincie Oost-Vlaanderen</b>	34.156	636	22	8.873	430	996
Arrondissement Aalst	6.842	178	11	1.925	106	190
Arrondissement Dendermonde	4.584	83	1	1.249	75	134
Arrondissement Eeklo	1.893	37	0	477	23	49
Arrondissement Gent	12.869	195	4	2.960	126	352
Arrondissement Oudenaarde	2.624	76	3	683	34	112
Arrondissement Sint-Niklaas	5.344	67	3	1.579	66	159
<b>Provincie Vlaams-Brabant</b>	26.217	549	40	6.881	350	800
Arrondissement Halle-Vilvoorde	15.429	349	27	4.215	158	453
Arrondissement Leuven	10.788	200	13	2.666	192	347
<b>Provincie West-Vlaanderen</b>	25.386	410	18	6.539	244	483
Arrondissement Brugge	6.736	105	1	1.656	76	152
Arrondissement Diksmuide	853	10	0	276	14	28
Arrondissement Ieper	2.117	39	3	548	27	42
Arrondissement Kortrijk	5.944	85	4	1.538	51	64
Arrondissement Oostende	4.062	76	5	1.040	25	41
Arrondissement Roeselare	2.802	49	2	716	28	83
Arrondissement Tielt	1.527	21	2	396	13	49
Arrondissement Veurne	1.345	25	1	369	10	24
<i>Waa's Gewest</i>	132.129	2.938	145	25.443	667	1.786
<b>Provincie Waals-Brabant</b>	11.508	324	24	3.020	94	224
Arrondissement Nijvel	11.508	324	24	3.020	94	224
<b>Provincie Henegouwen</b>	56.262	1.286	54	10.697	263	781
Arrondissement Aat	2.911	84	3	866	23	74
Arrondissement Charleroi	20.285	451	22	3.298	99	272
Arrondissement Bergen	13.128	280	8	1.933	48	124
Arrondissement Moeskroen	2.174	49	0	672	6	22
Arrondissement Zinnik	6.978	143	11	1.515	38	130
Arrondissement Thuin	5.669	159	7	1.144	33	85
Arrondissement Doornik	5.117	120	3	1.269	16	74
<b>Provincie Luik</b>	40.691	782	27	6.852	180	434
Arrondissement Hoi	3.746	90	3	852	19	36
Arrondissement Luik	25.606	486	15	3.839	92	222
Arrondissement Verviers	9.080	132	3	1.526	41	113
<b>waarvan Duitstalige Gemeenschap</b>	1.933	25	1	317	17	30
Arrondissement Borgworm	2.259	74	6	635	28	63
<b>Provincie Luxemburg</b>	7.389	149	14	1.413	36	116
Arrondissement Aarlen	1.546	29	2	320	11	26
Arrondissement Bastenaken	1.124	32	2	207	5	25
Arrondissement Marche-en-Famenne	1.626	38	7	346	13	24
Arrondissement Neufchâteau	1.688	36	2	298	2	17
Arrondissement Virton	1.405	14	1	242	5	24
<b>Provincie Namen</b>	16.279	397	26	3.461	94	231
Arrondissement Dinant	3.357	74	4	827	25	48
Arrondissement Namen	10.640	277	19	2.157	60	162
Arrondissement Philippeville	2.282	46	3	477	9	21



## 2 familiekeren

Echtp. + (sch.-)zoon + kleink.	Echtp. + (sch.-)doch- ter + kleink.	Echtp. en andere fam.-kern	Echtp. met kind. + andere kern	Twee kerne eenouder- huishouden	Huish. met meer dan 2 familiekeren	Woonplaats Arrondissementen
<b>1.640</b>	<b>4.457</b>	<b>2.644</b>	<b>4.586</b>	<b>11.060</b>	<b>530</b>	<b>België</b>
99	251	337	737	669	158	<i>Brussels Hoofdstedelijk Gewest</i>
879	2.581	1.666	2.640	5.344	309	<i>Vlaams Gewest</i>
224	703	426	799	1.518	120	<b>Provincie Antwerpen</b>
116	355	241	542	900	94	Arrondissement Antwerpen
40	164	94	135	269	14	Arrondissement Mechelen
68	184	91	122	349	12	Arrondissement Turnhout
172	420	482	725	535	81	<b>Provincie Limburg</b>
91	200	281	424	268	59	Arrondissement Hasselt
33	89	98	143	134	5	Arrondissement Maaseik
48	131	103	158	133	17	Arrondissement Tongeren
196	556	374	546	1.272	70	<b>Provincie Oost-Vlaanderen</b>
59	153	70	81	226	4	Arrondissement Aalst
27	81	53	68	198	14	Arrondissement Dendermonde
7	27	18	16	65	1	Arrondissement Eeklo
59	166	130	254	467	35	Arrondissement Gent
14	35	31	44	110	2	Arrondissement Oudenaarde
30	94	72	83	206	14	Arrondissement Sint-Niklaas
159	519	215	352	990	23	<b>Provincie Vlaams-Brabant</b>
91	294	118	199	627	12	Arrondissement Halle-Vilvoorde
68	225	97	153	363	11	Arrondissement Leuven
128	383	169	218	1.029	15	<b>Provincie West-Vlaanderen</b>
34	104	46	65	272	4	Arrondissement Brugge
4	14	8	11	47	0	Arrondissement Diksmuide
10	25	21	15	116	0	Arrondissement Ieper
27	88	37	49	213	3	Arrondissement Kortrijk
15	45	13	26	156	1	Arrondissement Oostende
22	58	25	20	98	1	Arrondissement Roeselare
6	29	14	22	69	5	Arrondissement Tielt
10	20	5	10	58	1	Arrondissement Veurne
662	1.625	641	1.209	5.047	63	<i>Waa's Gewest</i>
65	198	81	157	534	5	<b>Provincie Waals-Brabant</b>
65	198	81	157	534	5	Arrondissement Nijvel
288	739	286	498	2.041	32	<b>Provincie Henegouwen</b>
24	62	18	26	159	1	Arrondissement Aat
87	226	130	221	630	23	Arrondissement Charleroi
62	153	46	85	331	4	Arrondissement Bergen
8	22	7	11	122	0	Arrondissement Moeskroen
43	106	40	67	294	1	Arrondissement Zinnik
41	89	24	48	238	3	Arrondissement Thuin
23	81	21	40	267	0	Arrondissement Doornik
158	376	154	281	1.359	9	<b>Provincie Luik</b>
16	43	12	25	209	3	Arrondissement Hoei
89	214	99	182	721	5	Arrondissement Luik
34	70	33	52	303	1	Arrondissement Verviers
5	22	10	15	59	0	<b>waarvan Duitstalige Gemeenschap</b>
19	49	10	22	126	0	Arrondissement Borgworm
41	85	46	79	393	2	<b>Provincie Luxemburg</b>
10	26	7	10	66	0	Arrondissement Aarlen
6	15	10	18	72	0	Arrondissement Bastenaken
8	16	8	14	95	1	Arrondissement Marche-en-Famenne
8	18	12	19	86	1	Arrondissement Neufchâteau
9	10	9	18	74	0	Arrondissement Virton
110	227	74	194	720	15	<b>Provincie Namen</b>
19	41	12	37	179	1	Arrondissement Dinant
74	162	58	141	447	13	Arrondissement Namen
17	24	4	16	94	1	Arrondissement Philippeville

## Particuliere huishoudens volgens type van huishouden (gedetailleerd)

Woonplaats Alle administratieve eenheden	Echtparen zonder kinderen				Echtparen met	
	Zonder andere personen	(Sch.-)vader, (sch.-)moeder	(Sch.-)vader, (sch.-)moeder + andere	Andere	Zonder andere personen	(Sch.-)vader, (sch.-)moeder
<b>België</b>	<b>915.274</b>	<b>12.110</b>	<b>462</b>	<b>16.949</b>	<b>1.167.228</b>	<b>18.414</b>
<i>Brussels Hoofdstedelijk Gewest</i>	64.738	490	24	1.254	82.312	1.680
Anderlecht	6.800	49	1	127	8.073	153
Oudergem	2.467	13	2	61	2.637	30
Sint-Agatha-Berchem	1.551	11	0	26	1.734	49
Brussel	7.883	75	3	164	11.032	273
Etterbeek	2.436	12	0	50	3.033	48
Evere	2.592	18	2	42	2.707	47
Vorst	3.147	27	2	59	4.001	79
Ganshoren	1.854	18	1	28	1.498	36
Elsene	4.002	24	0	75	4.816	83
Jette	3.202	18	1	72	3.296	77
Koekelberg	1.161	3	0	32	1.389	33
Sint-Jans-Molenbeek	4.690	36	2	100	6.863	185
Sint-Gillis	2.078	22	2	53	3.183	88
Sint-Joost-ten-Node	878	16	2	22	1.974	84
Schaarbeek	5.547	50	3	106	9.474	252
Ukkel	5.569	48	1	112	6.707	74
Watermaal-Bosvoorde	1.955	11	0	22	2.045	11
Sint-Lambrechts-Woluwe	3.779	23	0	54	3.955	45
Sint-Pieters-Woluwe	3.147	16	2	49	3.895	33
<i>Vlaams Gewest</i>	584.935	7.093	246	9.032	727.712	10.320
<b>Provincie Antwerpen</b>	<b>161.526</b>	<b>1.689</b>	<b>63</b>	<b>2.347</b>	<b>189.649</b>	<b>2.217</b>
Arrondissement Antwerpen	90.522	754	25	1.143	98.162	1.104
Aartselaar	1.560	19	1	19	1.855	18
Antwerpen	41.900	240	9	473	37.196	506
Boechout	1.052	11	1	14	1.562	16
Boom	1.655	15	1	30	1.453	20
Borsbeek	1.089	10	0	7	1.097	7
Brasschaat	3.816	23	0	52	4.511	36
Brecht	2.349	29	0	35	3.472	34
Edegem	2.443	15	0	29	2.534	25
Essen	1.457	17	0	20	2.287	23
Hemiksem	1.072	5	0	16	990	7
Hove	749	14	1	10	1.100	7
Kalmthout	1.634	22	1	33	2.266	38
Kapellen	2.777	36	1	41	3.178	31
Kontich	1.961	26	0	26	2.627	23
Lint	660	6	1	9	1.131	12
Malle	1.191	16	2	9	1.920	14
Mortsel	2.412	17	1	25	2.658	12
Niel	962	12	0	16	883	6
Ranst	1.643	23	3	38	2.384	30
Rumst	1.494	20	0	18	1.898	16
Schelle	861	9	0	12	931	8
Schilde	2.072	19	0	29	2.539	31
Schoten	3.483	36	0	36	3.849	47
Stabroek	1.699	26	0	38	2.230	23
Wijnegem	924	5	0	8	1.041	7
Wommelgem	1.175	9	0	17	1.507	12
Wuustwezel	1.538	17	0	22	2.559	21
Zandhoven	1.123	22	3	12	1.683	20
Zoersel	1.932	23	0	28	2.784	29
Zwijndrecht	1.839	12	0	21	2.037	25
Arrondissement Mechelen	30.990	482	16	531	36.506	517
Berlaar	1.085	22	0	24	1.303	26

ongehuwde kinderen		Vader met ongehuwde kinderen				Woonplaats
(Sch.-)vader, (sch.-)moeder + andere	Andere	Zonder andere personen	(Sch.-)vader, (sch.-)moeder	(Sch.-)vader, (sch.-)moeder + andere	Andere	Alle administratieve eenheden
<b>940</b>	<b>23.384</b>	<b>60.354</b>	<b>1.370</b>	<b>323</b>	<b>76.848</b>	<b>België</b>
103	2.412	6.435	120	44	7.128	<i>Brussels Hoofdstedelijk Gewest</i>
13	215	594	14	3	692	Anderlecht
2	47	181	2	1	276	Oudergem
3	61	134	2	2	217	Sint-Agatha-Berchem
7	363	940	14	10	864	Brussel
3	79	224	2	2	307	Etterbeek
5	81	269	6	1	249	Evere
2	130	285	9	0	377	Vorst
0	47	125	5	2	188	Ganshoren
8	96	485	7	2	496	Elsene
4	121	299	8	3	345	Jette
1	56	101	2	0	132	Koekelberg
15	236	484	9	6	487	Sint-Jans-Molenbeek
10	143	303	3	1	386	Sint-Gillis
6	60	158	3	0	104	Sint-Joost-ten-Node
10	273	673	10	1	647	Schaarbeek
7	204	436	10	5	626	Ukkel
1	35	179	1	1	257	Watermaal-Bosvoorde
5	78	327	7	2	270	Sint-Lambrechts-Woluwe
1	87	238	6	2	208	Sint-Pieters-Woluwe
495	12.012	31.545	650	139	36.808	<i>Vlaams Gewest</i>
123	3.236	8.815	156	47	11.596	<b>Provincie Antwerpen</b>
69	1.658	5.002	66	28	7.140	Arrondissement Antwerpen
0	20	70	1	0	92	Aartselaar
30	721	2.612	31	16	3.479	Antwerpen
1	18	64	0	0	94	Boechout
2	38	86	1	0	178	Boom
0	16	60	1	1	91	Borsbeek
3	65	158	3	1	251	Brasschaat
4	50	119	0	0	201	Brecht
1	48	102	2	1	142	Edegem
4	35	73	1	0	90	Essen
2	18	66	2	0	99	Hemiksem
0	19	37	0	1	44	Hove
1	35	88	1	1	91	Kalmthout
4	56	133	1	0	201	Kapellen
2	35	87	2	1	140	Kontich
0	13	35	1	0	50	Lint
2	23	67	0	0	88	Malle
1	34	127	2	0	194	Mortsel
1	18	51	1	0	105	Niel
1	56	98	3	0	129	Ranst
1	29	75	2	1	123	Rumst
0	18	35	0	0	60	Schelle
1	33	77	3	1	122	Schilde
1	56	164	5	2	259	Schoten
1	36	85	0	1	158	Stabroek
0	16	44	0	0	62	Wijnegem
0	20	72	0	0	102	Wommelgem
0	26	81	2	0	134	Wuustwezel
1	26	68	1	0	67	Zandhoven
3	43	92	0	1	136	Zoersel
2	37	76	0	0	158	Zwijndrecht
32	674	1.671	46	6	2.049	Arrondissement Mechelen
0	41	57	3	1	57	Berlaar

**Particuliere huishoudens volgens type van huishouden (gedetailleerd)**  
**- vervolg**

Woonplaats Alle administratieve eenheden	Moeder met ongehuwde kinderen				Huishoudens met	
	Zonder andere personen	(Sch.-)vader, (sch.-)moeder	(Sch.-)vader, (sch.-)moeder + andere	Andere	Echtp. + gehuwde kinderen	Echtp. + ge- huwde kinderen + kleink.
<b>België</b>	<b>321.479</b>	<b>6.445</b>	<b>315</b>	<b>66.715</b>	<b>2.714</b>	<b>6.942</b>
<i>Brussels Hoofdstedelijk Gewest</i>	42.048	748	48	6.102	106	624
Anderlecht	4.090	52	6	600	3	41
Oudergem	1.124	19	1	218	0	4
Sint-Agatha-Berchem	828	16	1	142	1	19
Brussel	5.696	124	12	757	18	93
Etterbeek	1.590	29	3	223	4	5
Evere	1.584	23	4	290	2	8
Vorst	2.188	51	4	391	2	35
Ganshoren	968	16	2	161	1	14
Elsene	2.982	48	2	363	4	28
Jette	1.868	43	1	401	1	18
Koekelberg	762	10	0	138	1	14
Sint-Jans-Molenbeek	3.148	53	0	407	18	73
Sint-Gillis	1.770	33	1	216	5	25
Sint-Joost-ten-Node	918	18	1	72	10	43
Schaarbeek	4.525	84	3	550	19	157
Ukkel	3.352	56	4	533	9	23
Watermaal-Bosvoorde	1.145	14	1	167	0	3
Sint-Lambrechts-Woluwe	2.108	25	2	307	3	7
Sint-Pieters-Woluwe	1.402	34	0	166	5	14
<i>Vlaams Gewest</i>	147.302	2.759	122	35.170	1.941	4.532
<b>Provincie Antwerpen</b>	42.505	679	24	9.467	421	980
Arrondissement Antwerpen	26.369	386	11	5.568	159	464
Aartselaar	297	5	0	90	6	10
Antwerpen	15.102	210	7	2.551	53	200
Boechout	241	3	0	66	2	8
Boom	439	6	0	103	3	6
Borsbeek	325	6	0	74	0	2
Brasschaat	1.054	12	0	199	3	12
Brecht	464	12	0	188	8	23
Edegem	565	9	0	120	7	7
Essen	349	3	0	101	4	5
Hemiksem	256	3	0	71	3	12
Hove	165	4	0	32	2	4
Kalmthout	360	7	1	110	3	16
Kapellen	537	8	1	164	4	22
Kontich	440	8	0	129	5	13
Lint	180	2	0	47	2	4
Malle	290	5	0	88	1	11
Mortsel	714	17	0	134	1	4
Niel	223	1	0	79	2	7
Ranst	310	7	0	83	2	12
Rumst	311	3	0	81	5	3
Schelle	173	3	1	65	1	3
Schilde	469	6	1	88	5	13
Schoten	893	17	0	236	9	15
Stabroek	387	8	0	159	7	8
Wijnegem	205	4	0	42	2	1
Wommelgem	231	4	0	74	2	5
Wuustwezel	350	2	0	89	5	11
Zandhoven	239	3	0	65	3	7
Zoersel	336	4	0	105	3	12
Zwijndrecht	464	4	0	135	6	8
Arrondissement Mechelen	7.415	143	8	1.844	117	238
Berlaar	208	6	1	47	6	8

## 2 familiekeren

Echtp. + (sch.-)zoon + kleink.	Echtp. + (sch.-)doch- ter + kleink.	Echtp. en andere fam.-kern	Echtp. met kind. + andere kern	Twee kerne eenouder- huishouden	Huish. met meer dan 2 familiekeren	Woonplaats Alle administratieve eenheden
<b>1.640</b>	<b>4.457</b>	<b>2.644</b>	<b>4.586</b>	<b>11.060</b>	<b>530</b>	<b>België</b>
99	251	337	737	669	158	<i>Brussels Hoofdstedelijk Gewest</i>
8	20	12	23	56	1	Anderlecht
6	4	0	3	31	0	Oudergem
3	4	0	3	21	2	Sint-Agatha-Berchem
16	38	48	131	99	12	Brussel
3	8	3	6	19	0	Etterbeek
2	10	5	7	28	0	Evere
4	13	13	27	30	0	Vorst
2	7	3	3	24	0	Ganshoren
2	14	23	17	37	0	Elsene
6	18	8	17	39	2	Jette
2	1	7	14	6	1	Koekelberg
14	17	43	73	46	1	Sint-Jans-Molenbeek
4	14	11	37	33	8	Sint-Gillis
2	9	29	73	10	30	Sint-Joost-ten-Node
15	28	115	265	67	100	Schaarbeek
6	24	10	22	63	0	Ukkel
1	3	2	3	25	0	Watermaal-Bosvoorde
3	11	2	4	17	0	Sint-Lambrechts-Woluwe
0	8	3	9	18	1	Sint-Pieters-Woluwe
879	2.581	1.666	2.640	5.344	309	<i>Vlaams Gewest</i>
224	703	426	799	1.518	120	<b>Provincie Antwerpen</b>
116	355	241	542	900	94	Arrondissement Antwerpen
2	6	1	5	11	0	Aartselaar
48	144	178	418	402	83	Antwerpen
3	5	1	4	17	0	Boechout
4	4	4	3	24	3	Boom
0	2	1	0	18	0	Borsbeek
7	23	4	9	31	2	Brasschaat
2	12	7	5	36	1	Brecht
0	6	2	2	16	0	Edegem
2	5	2	4	11	1	Essen
2	5	2	2	15	0	Hemiksem
0	4	2	7	7	1	Hove
1	6	2	10	8	0	Kalmthout
3	10	3	3	22	0	Kapellen
1	7	2	6	19	0	Kontich
0	2	0	3	6	0	Lint
0	7	5	5	11	1	Malle
0	5	4	9	20	1	Mortsel
4	8	1	0	10	0	Niel
5	9	2	6	19	0	Ranst
3	6	0	2	11	0	Rumst
1	8	0	0	10	0	Schelle
7	12	3	5	20	0	Schilde
5	15	3	9	47	0	Schoten
4	9	2	2	22	1	Stabroek
1	5	0	1	9	0	Wijnegem
1	3	1	5	12	0	Wommelgem
0	5	2	2	13	0	Wuustwezel
2	3	2	7	8	0	Zandhoven
2	10	1	5	17	0	Zoersel
6	9	4	3	28	0	Zwijndrecht
40	164	94	135	269	14	Arrondissement Mechelen
4	5	1	4	6	0	Berlaar

**Particuliere huishoudens volgens type van huishouden (gedetailleerd)**  
**- vervolg**

Woonplaats Alle administratieve eenheden	Echtparen zonder kinderen				Echtparen met	
	Zonder andere personen	(Sch.-)vader, (sch.-)moeder	(Sch.-)vader, (sch.-)moeder + andere	Andere	Zonder andere personen	(Sch.-)vader, (sch.-)moeder
Bonheiden	1.412	27	1	32	1.845	24
Bornem	2.057	38	0	38	2.590	42
Duffel	1.539	11	0	23	1.939	15
Heist-op-den-Berg	3.955	80	3	61	4.759	79
Lier	3.377	46	1	59	3.496	50
Mechelen	7.058	91	6	110	7.702	113
Nijlen	2.140	31	1	25	2.737	33
Putte	1.627	45	3	64	1.875	41
Puurs	1.603	30	0	31	2.108	30
Sint-Armands	763	13	0	10	1.007	16
Sint-Katelijne-Waver	1.953	20	0	23	2.525	13
Willebroek	2.421	28	1	31	2.620	35
Arrondissement Turnhout	40.014	453	22	673	54.981	596
Arendonk	1.177	20	0	24	1.616	14
Baarle-Hertog	215	1	0	5	283	2
Balen	2.063	27	2	30	2.681	18
Beerse	1.457	9	1	30	2.280	16
Dessel	945	7	1	7	1.196	6
Geel	3.166	39	3	57	4.440	60
Grobbendonk	973	18	1	20	1.494	20
Herentals	2.430	25	0	61	3.141	32
Herenthout	829	15	0	5	1.130	10
Herselt	1.439	16	3	16	1.822	20
Hoogstraten	1.691	15	1	17	2.538	15
Hulshout	952	13	1	15	1.128	21
Kasterlee	1.626	16	1	29	2.595	24
Laakdal	1.438	23	1	35	2.056	29
Lille	1.354	16	1	17	2.232	18
Meerhout	924	16	1	19	1.263	27
Merkspas	635	8	0	10	1.198	9
Mol	3.262	31	2	49	4.180	55
Olen	1.066	12	0	15	1.541	17
Oud-Turnhout	1.367	11	0	12	1.743	20
Ravels	1.350	15	1	23	1.844	23
Retie	1.045	8	0	14	1.456	11
Rijkevorsel	955	6	0	19	1.459	12
Turnhout	3.917	31	1	66	4.117	42
Vorselaar	637	16	0	16	1.014	11
Vosselaar	1.014	6	1	17	1.430	16
Westerlo	2.087	33	0	45	3.104	48
<b>Provincie Limburg</b>	<b>70.481</b>	<b>1.136</b>	<b>50</b>	<b>1.466</b>	<b>108.428</b>	<b>2.388</b>
Arrondissement Hasselt	34.424	578	22	693	50.913	1.145
As	691	19	0	7	1.001	24
Beringen	3.582	43	2	57	5.611	104
Diepenbeek	1.613	19	0	32	2.490	46
Genk	4.528	106	5	85	8.052	310
Gingelom	817	37	1	32	934	46
Halen	874	10	0	13	1.120	26
Ham	1.024	12	1	13	1.311	17
Hasselt	6.338	72	4	105	8.104	111
Herk-de-Stad	1.071	20	0	26	1.639	33
Heusden-Zolder	2.404	33	2	91	4.235	101
Leopoldsburg	1.358	20	1	26	1.698	38
Lummen	1.370	14	0	23	1.957	28
Nieuwerkerken	591	19	0	15	892	39
Opglabbeek	785	11	0	18	1.447	25

ongehuwde kinderen		Vader met ongehuwde kinderen				Woonplaats	
(Sch.-)vader, (sch.-)moeder + andere	Andere	Zonder andere personen	(Sch.-)vader, (sch.-)moeder	(Sch.-)vader, (sch.-)moeder + andere	Andere	Alle administratieve eenheden	
2	27	66	1	0	87	Bonheiden	
2	28	132	3	0	119	Bornem	
0	21	80	3	1	88	Duffel	
2	80	228	5	0	232	Heist-op-den-Berg	
4	75	162	5	1	192	Lier	
9	191	407	15	0	564	Mechelen	
2	51	101	5	0	121	Nijlen	
4	51	81	1	0	106	Putte	
1	31	85	1	0	126	Puurs	
0	10	37	0	0	41	Sint-Amands	
1	23	105	2	1	117	Sint-Katelijne-Waver	
5	45	130	2	2	199	Willebroek	
22	904	2.142	44	13	2.407	Arrondissement Turnhout	
0	34	47	0	0	68	Arendonk	
0	6	10	0	1	8	Baarle-Hertog	
3	36	126	3	0	146	Balen	
0	41	57	0	1	96	Beerse	
1	16	46	3	0	77	Dessel	
1	71	165	6	1	181	Geel	
0	29	54	3	0	74	Grobbendonk	
0	65	132	4	2	158	Herentals	
1	16	45	3	0	46	Herenthout	
0	23	92	2	0	65	Herselt	
1	44	77	1	2	94	Hoogstraten	
0	21	40	2	1	76	Hulshout	
1	38	86	0	0	70	Kasterlee	
2	37	76	1	0	84	Laakdal	
1	35	89	1	0	81	Lille	
2	32	41	1	0	51	Meerhout	
1	10	47	0	0	32	Merksplas	
0	58	174	3	1	206	Mol	
1	29	69	0	0	73	Olen	
2	25	52	1	0	71	Oud-Turnhout	
2	29	61	0	2	78	Ravels	
0	14	44	0	0	47	Retie	
0	41	50	0	1	66	Rijkevorsel	
2	80	237	8	0	218	Turnhout	
0	10	50	0	0	49	Vorselaar	
1	21	57	0	0	58	Vosselaar	
0	43	118	2	1	134	Westerlo	
111	2.267	4.285	119	19	3.351	<b>Provincie Limburg</b>	
53	1.056	2.080	59	9	1.607	Arrondissement Hasselt	
0	24	50	2	1	43	As	
11	113	208	5	0	129	Beringen	
2	51	93	2	0	88	Diepenbeek	
11	189	320	14	1	231	Genk	
4	32	41	2	0	43	Gingelom	
1	26	43	2	0	34	Halen	
1	23	55	1	1	44	Ham	
3	170	401	4	0	250	Hasselt	
0	19	61	2	0	48	Herk-de-Stad	
6	116	148	2	3	131	Heusden-Zolder	
0	25	93	3	0	73	Leopoldsburg	
1	28	55	0	0	68	Lummen	
2	18	31	0	0	39	Nieuwerkerken	
1	28	34	1	0	40	Opglabbeek	

**Particuliere huishoudens volgens type van huishouden (gedetailleerd)**  
**- vervolg**

Woonplaats Alle administratieve eenheden	Moeder met ongehuwde kinderen				Huishoudens met	
	Zonder andere personen	(Sch.-)vader, (sch.-)moeder	(Sch.-)vader, (sch.-)moeder + andere	Andere	Echtp. + gehuwde kinderen	Echtp. + ge- huwde kinderen + kleink.
Bonheiden	292	9	0	75	7	16
Bornem	427	8	0	115	8	16
Duffel	348	2	0	105	3	6
Heist-op-den-Berg	871	21	1	230	17	27
Lier	825	19	3	235	10	32
Mechelen	2.225	37	2	474	17	46
Nijlen	459	4	0	122	13	23
Putte	308	18	0	76	16	19
Puurs	332	7	0	82	5	18
Sint-Amands	154	1	0	33	3	9
Sint-Katelijne-Waver	389	1	0	107	2	3
Willebroek	577	10	1	143	10	15
Arrondissement Turnhout	8.721	150	5	2.055	145	278
Arendonk	232	4	0	42	3	15
Baarle-Hertog	47	0	0	7	0	1
Balen	370	5	1	90	8	9
Beerse	321	4	0	69	10	15
Dessel	136	1	0	33	3	3
Geel	744	17	0	155	10	28
Grobbendonk	188	4	1	62	5	7
Herentals	713	14	1	187	10	13
Herenthout	207	4	0	46	4	1
Herselt	270	6	0	77	9	8
Hoogstraten	283	3	0	68	7	11
Hulshout	213	4	0	52	2	11
Kasterlee	349	3	0	75	4	6
Laakdal	321	7	0	80	3	13
Lille	290	3	0	66	6	10
Meerhout	189	2	0	42	4	10
Merksplas	147	5	0	38	3	4
Mol	728	9	0	121	17	34
Olen	233	5	0	53	1	6
Oud-Turnhout	219	3	1	68	3	6
Ravels	200	5	0	56	4	13
Retie	137	3	0	43	5	5
Rijkevorsel	191	3	0	54	2	4
Turnhout	1.182	17	0	274	8	18
Vorselaar	141	5	0	41	3	5
Vosselaar	191	6	0	36	1	3
Westerlo	479	8	1	120	10	19
<b>Provincie Limburg</b>	<b>19.038</b>	<b>485</b>	<b>18</b>	<b>3.410</b>	<b>496</b>	<b>1.273</b>
Arrondissement Hasselt	9.569	257	11	1.739	240	667
As	166	2	0	30	1	10
Beringen	843	27	1	131	28	76
Diepenbeek	376	9	0	74	7	24
Genk	1.754	52	1	255	43	211
Gingelom	149	5	0	40	7	16
Halen	172	7	1	32	5	16
Ham	195	6	0	44	9	6
Hasselt	1.938	51	1	354	28	46
Herk-de-Stad	286	5	0	52	6	8
Heusden-Zolder	629	16	1	106	25	93
Leopoldsburg	359	9	2	77	5	13
Lummen	266	6	0	70	12	18
Nieuwerkerken	144	4	0	20	3	12
Opglabbeek	199	3	3	29	7	16



## 2 familiekeren

Echtp. + (sch.-)zoon + kleink.	Echtp. + (sch.-)doch- ter + kleink.	Echtp. en andere fam.-kern	Echtp. met kind. + andere kern	Twee kerne eenouder- huishouden	Huish. met meer dan 2 familiekeren	Woonplaats Alle administratieve eenheden
0	9	5	5	20	0	Bonheiden
6	11	10	14	14	2	Bornem
1	12	3	6	19	0	Duffel
5	22	8	20	20	0	Heist-op-den-Berg
0	26	10	22	33	3	Lier
9	34	31	32	67	4	Mechelen
3	14	6	3	18	0	Nijlen
2	10	9	5	9	0	Putte
1	4	2	3	12	0	Puurs
2	2	1	7	7	2	Sint-Amands
1	10	3	4	10	0	Sint-Katelijne-Waver
6	5	5	10	34	3	Willebroek
68	184	91	122	349	12	Arrondissement Turnhout
1	7	2	7	6	1	Arendonk
1	3	0	0	0	0	Baarle-Hertog
2	8	3	7	17	0	Balen
3	4	7	6	26	0	Beerse
0	2	1	0	9	0	Dessel
5	14	3	12	31	0	Geel
4	5	1	2	12	1	Grobbendonk
3	18	7	8	21	1	Herentals
2	8	3	6	7	1	Herenthout
4	12	3	4	10	0	Herselt
3	5	4	2	11	0	Hoogstraten
1	3	0	3	10	1	Hulshout
4	5	4	5	14	0	Kasterlee
2	9	5	2	9	0	Laakdal
4	5	1	3	9	0	Lille
1	5	0	4	7	0	Meerhout
3	4	4	1	5	0	Merksplas
2	17	15	9	28	6	Mol
2	5	3	6	8	0	Olen
2	5	0	3	9	0	Oud-Turnhout
1	3	4	5	10	0	Ravels
2	5	3	0	7	0	Retie
2	7	2	2	8	0	Rijkevorsel
9	11	8	12	36	0	Turnhout
1	5	1	3	3	0	Vorselaar
1	3	5	2	12	0	Vosselaar
3	6	2	8	24	1	Westerlo
172	420	482	725	535	81	<b>Provincie Limburg</b>
91	200	281	424	268	59	Arrondissement Hasselt
1	3	1	4	6	0	As
6	20	39	84	23	20	Beringen
4	5	6	6	12	0	Diepenbeek
21	44	85	140	41	21	Genk
3	9	3	5	14	0	Gingelom
1	2	2	1	2	1	Halen
2	7	6	4	9	0	Ham
14	22	32	42	39	3	Hasselt
1	7	8	5	14	0	Herk-de-Stad
10	14	49	56	17	12	Heusden-Zolder
4	8	9	10	19	0	Leopoldsburg
2	9	4	5	7	0	Lummen
3	4	1	2	2	0	Nieuwerkerken
1	4	1	2	4	1	Opglabbeek

**Particuliere huishoudens volgens type van huishouden (gedetailleerd)**  
**- vervolg**

Woonplaats Alle administratieve eenheden	Echtparen zonder kinderen				Echtparen met	
	Zonder andere personen	(Sch.-)vader, (sch.-)moeder	(Sch.-)vader, (sch.-)moeder + andere	Andere	Zonder andere personen	(Sch.-)vader, (sch.-)moeder
Sint-Truiden	3.551	80	3	71	4.419	107
Tessenderlo	1.540	29	0	33	2.245	32
Zonhoven	1.712	24	2	31	2.748	40
Zutendaal	575	10	1	15	1.010	18
Arrondissement Maaseik	19.505	190	7	378	32.159	499
Bocholt	1.102	9	0	20	1.790	21
Bree	1.273	16	0	25	1.981	29
Dilsen-Stokkem	1.445	27	1	44	2.679	60
Hamont-Achel	1.419	10	0	28	1.821	24
Hechtel-Eksel	1.070	7	1	17	1.570	17
Houthalen-Helchteren	2.172	26	1	57	4.272	108
Kinrooi	1.005	14	0	18	1.857	31
Lommel	3.001	21	1	49	4.455	48
Maaseik	2.134	31	1	38	3.227	52
Meeuwen-Gruitrode	958	9	0	25	2.024	42
Neerpelt	1.461	7	0	18	2.321	17
Overpelt	1.268	7	0	23	1.819	21
Peer	1.197	6	2	16	2.343	29
Arrondissement Tongeren	16.552	368	21	395	25.356	744
Alken	944	14	0	21	1.604	34
Bilzen	2.361	65	4	53	3.997	110
Borgloon	934	37	2	34	1.300	55
Heers	641	18	1	25	829	45
Herstappe	6	0	0	0	11	1
Hoeselt	774	14	1	16	1.336	38
Kortesseem	604	21	1	13	1.174	29
Lanaken	2.231	46	0	49	3.077	78
Maasmechelen	2.825	42	2	62	4.741	134
Riemst	1.423	24	3	33	2.141	77
Tongeren	2.776	57	6	64	3.613	107
Voeren	404	6	0	12	572	7
Wellen	629	24	1	13	961	29
<b>Provincie Oost-Vlaanderen</b>	<b>135.607</b>	<b>1.570</b>	<b>61</b>	<b>2.063</b>	<b>164.608</b>	<b>2.324</b>
Arrondissement Aalst	26.402	404	13	466	32.412	599
Aalst	7.847	79	2	142	8.727	134
Denderleeuw	1.724	27	0	25	2.104	42
Erpe-Mere	1.907	28	0	20	2.548	26
Geraardsbergen	3.035	78	2	61	3.610	105
Haaltert	1.754	21	3	31	2.264	41
Herzele	1.577	29	0	35	2.265	28
Lede	1.723	23	1	33	2.170	35
Ninove	3.350	65	2	62	4.319	92
Sint-Lievens-Houtem	935	15	1	19	1.249	37
Zottegem	2.550	39	2	38	3.156	59
Arrondissement Dendermonde	18.807	218	15	284	23.381	308
Berlare	1.334	16	3	20	1.787	23
Buggenhout	1.441	27	0	12	1.792	25
Dendermonde	4.335	45	2	77	5.100	61
Hamme	2.245	15	0	42	2.852	30
Laarne	1.210	20	1	15	1.547	16
Lebbeke	1.799	25	2	21	2.188	36
Waasmunster	1.093	6	0	16	1.364	11
Wetteren	2.363	32	5	44	2.644	29
Wichelen	1.144	10	1	16	1.449	31
Zele	1.843	22	1	21	2.658	46
Arrondissement Eeklo	8.452	108	0	127	9.608	134

ongehuwde kinderen		Vader met ongehuwde kinderen				Woonplaats
(Sch.-)vader, (sch.-)moeder + andere	Andere	Zonder andere personen	(Sch.-)vader, (sch.-)moeder	(Sch.-)vader, (sch.-)moeder + andere	Andere	Alle administratieve eenheden
4	99	217	12	2	153	Sint-Truiden
1	36	88	2	0	70	Tessenderlo
2	47	107	5	1	89	Zonhoven
3	12	35	0	0	34	Zutendaal
24	591	1.145	20	6	930	Arrondissement Maaseik
1	29	75	0	0	45	Bocholt
1	30	61	0	0	54	Bree
3	79	104	6	1	80	Dilsen-Stokkem
2	36	71	1	0	56	Hamont-Achel
2	27	54	0	0	46	Hechtel-Eksel
4	113	154	3	3	124	Houthalen-Helchteren
1	39	65	1	1	31	Kinrooi
0	70	150	2	0	151	Lommel
5	58	131	2	1	99	Maaseik
1	27	61	0	0	41	Meeuwen-Gruitrode
1	22	76	3	0	70	Neerpelt
0	23	69	1	0	60	Overpelt
3	38	74	1	0	73	Peer
34	620	1.060	40	4	814	Arrondissement Tongeren
2	18	63	4	0	45	Alken
4	93	146	4	0	109	Bilzen
4	32	52	4	0	35	Borgloon
4	18	40	2	0	19	Heers
0	0	2	0	0	0	Herstappe
0	21	56	3	1	31	Hoeselt
3	25	46	2	0	44	Kortesseem
2	70	119	5	0	129	Lanaken
6	159	190	6	2	133	Maasmechelen
0	48	98	2	1	79	Riemst
9	102	178	7	0	138	Tongeren
0	9	33	0	0	17	Voeren
0	25	37	1	0	35	Wellen
110	2.428	7.252	150	22	8.676	<b>Provincie Oost-Vlaanderen</b>
30	454	1.502	41	4	1.643	Arrondissement Aalst
8	131	468	9	1	469	Aalst
3	18	91	2	0	127	Denderleeuw
1	24	123	2	1	96	Erpe-Mere
6	75	189	6	1	216	Geraardsbergen
2	33	92	4	0	88	Haaltert
1	34	84	4	0	107	Herzele
2	31	89	2	0	99	Lede
3	69	204	9	1	271	Ninove
0	9	46	1	0	58	Sint-Lievens-Houtem
4	30	116	2	0	112	Zottegem
15	350	955	19	1	1.180	Arrondissement Dendermonde
0	21	69	3	0	103	Berlare
1	27	81	2	0	78	Buggenhout
2	81	248	3	0	299	Dendermonde
2	51	104	2	0	141	Hamme
0	23	48	1	0	84	Laarne
4	21	92	1	0	132	Lebbeke
1	22	33	0	0	59	Waasmunster
2	53	125	1	1	133	Wetteren
2	13	53	3	0	63	Wichelen
1	38	102	3	0	88	Zele
10	141	439	11	3	490	Arrondissement Eeklo

**Particuliere huishoudens volgens type van huishouden (gedetailleerd)**  
**- vervolg**

Woonplaats Alle administratieve eenheden	Moeder met ongehuwde kinderen				Huishoudens met	
	Zonder andere personen	(Sch.-)vader, (sch.-)moeder	(Sch.-)vader, (sch.-)moeder + andere	Andere	Echtp. + gehuwde kinderen	Echtp. + ge- huwde kinderen + kleink.
Sint-Truiden	1.117	36	1	217	29	58
Tessenderlo	354	7	0	83	14	21
Zonhoven	465	8	0	96	9	19
Zutendaal	157	4	0	29	2	4
Arrondissement Maaseik	4.560	101	3	827	96	248
Bocholt	223	7	0	46	6	9
Bree	326	10	0	62	13	22
Dilsen-Stokkem	466	9	0	98	11	19
Hamont-Achel	229	5	0	37	4	12
Hechtel-Eksel	235	4	0	45	6	8
Houthalen-Helchteren	661	21	2	93	20	61
Kinrooi	226	3	0	35	5	17
Lommel	600	8	0	139	8	19
Maaseik	542	13	1	85	6	27
Meeuwen-Gruitrode	217	10	0	31	8	17
Neerpelt	293	3	0	71	4	13
Overpelt	232	4	0	46	3	7
Peer	310	4	0	39	2	17
Arrondissement Tongeren	4.909	127	4	844	160	358
Alken	257	5	0	41	12	10
Bilzen	772	16	2	118	24	54
Borgloon	215	10	0	47	12	31
Heers	159	5	0	41	10	20
Herstappe	0	0	0	0	0	1
Hoeselt	237	5	0	36	3	6
Kortesseem	219	4	0	29	3	14
Lanaken	576	17	1	121	19	28
Maasmechelen	955	32	1	142	41	91
Riemst	330	4	0	62	16	26
Tongeren	931	22	0	164	15	54
Voeren	96	3	0	15	3	7
Wellen	162	4	0	28	2	16
<b>Provincie Oost-Vlaanderen</b>	<b>34.156</b>	<b>636</b>	<b>22</b>	<b>8.873</b>	<b>430</b>	<b>996</b>
Arrondissement Aalst	6.842	178	11	1.925	106	190
Aalst	2.167	49	1	601	33	56
Denderleeuw	450	14	2	153	6	11
Erpe-Mere	465	6	2	124	7	10
Geraardsbergen	830	25	3	251	17	33
Haaltert	431	11	0	136	3	9
Herzele	345	9	0	113	10	7
Lede	408	12	1	103	3	9
Ninove	942	34	0	246	16	30
Sint-Lievens-Houtem	171	5	1	51	4	4
Zottegem	633	13	1	147	7	21
Arrondissement Dendermonde	4.584	83	1	1.249	75	134
Berlare	324	4	1	98	5	14
Buggenhout	292	7	0	89	9	7
Dendermonde	1.186	23	0	306	9	23
Hamme	513	6	0	132	11	15
Laarne	255	6	0	54	5	5
Lebbeke	411	8	0	117	9	7
Waasmunster	222	2	0	56	6	6
Wetteren	606	13	0	179	4	18
Wichelen	267	4	0	81	4	7
Zelev	508	10	0	137	13	32
Arrondissement Eeklo	1.893	37	0	477	23	49

## 2 familiekeren

Echtp. + (sch.-)zoon + kleink.	Echtp. + (sch.-)doch- ter + kleink.	Echtp. en andere fam.-kern	Echtp. met kind. + andere kern	Twee kerne eenouder- huishouden	Huish. met meer dan 2 familiekeren	Woonplaats Alle administratieve eenheden
9	24	16	25	21	0	Sint-Truiden
4	5	6	12	8	1	Tessenderlo
5	10	10	14	21	0	Zonhoven
0	3	3	7	9	0	Zutendaal
33	89	98	143	134	5	Arrondissement Maaseik
2	3	5	6	4	0	Bocholt
4	9	2	10	4	0	Bree
4	14	11	11	8	0	Dilsen-Stokkem
1	2	6	5	7	0	Hamont-Achel
3	2	2	5	10	1	Hechtel-Eksel
5	16	30	40	14	4	Houthalen-Helchteren
1	1	9	7	2	0	Kinrooi
7	19	12	21	33	0	Lommel
3	7	9	11	14	0	Maaseik
0	5	2	6	5	0	Meeuwen-Gruitrode
1	1	1	6	8	0	Neerpelt
2	6	3	4	14	0	Overpelt
0	4	6	11	11	0	Peer
48	131	103	158	133	17	Arrondissement Tongeren
3	4	4	5	6	1	Alken
7	21	11	25	17	4	Bilzen
1	6	1	8	7	2	Borgloon
2	5	6	4	3	0	Heers
0	0	0	0	0	0	Herstappe
4	9	3	3	9	0	Hoeselt
1	2	2	3	11	1	Kortesseem
7	14	8	12	16	0	Lanaken
7	25	50	71	24	8	Maasmechelen
5	10	1	10	13	0	Riemst
11	26	12	14	20	0	Tongeren
0	3	3	0	1	0	Voeren
0	6	2	3	6	1	Wellen
196	556	374	546	1.272	70	<b>Provincie Oost-Vlaanderen</b>
59	153	70	81	226	4	Arrondissement Aalst
8	39	19	31	69	2	Aalst
7	16	2	2	23	0	Denderleeuw
4	10	6	2	14	1	Erpe-Mere
5	19	13	5	36	0	Geraardsbergen
7	8	3	7	10	0	Haaltert
4	10	7	7	14	0	Herzele
5	9	3	8	13	0	Lede
10	26	13	9	31	1	Ninove
3	7	1	4	5	0	Sint-Lievens-Houtem
6	9	3	6	11	0	Zottegem
27	81	53	68	198	14	Arrondissement Dendermonde
3	3	3	6	10	0	Berlare
2	11	5	2	16	0	Buggenhout
7	13	12	13	56	0	Dendermonde
1	7	9	12	28	8	Hamme
0	7	1	1	10	0	Laarne
2	15	4	3	22	0	Lebbeke
2	3	2	2	10	0	Waasmunster
3	11	2	9	20	1	Wetteren
1	6	2	2	13	0	Wichelen
6	5	13	18	13	5	Zele
7	27	18	16	65	1	Arrondissement Eeklo

**Particuliere huishoudens volgens type van huishouden (gedetailleerd)****- vervolg**

Woonplaats Alle administratieve eenheden	Echtparen zonder kinderen				Echtparen met	
	Zonder andere personen	(Sch.-)vader, (sch.-)moeder	(Sch.-)vader, (sch.-)moeder + andere	Andere	Zonder andere personen	(Sch.-)vader, (sch.-)moeder
Assenede	1.453	24	0	15	1.732	22
Eeklo	2.004	20	0	40	2.051	21
Kaprijke	605	5	0	8	832	11
Maldegem	2.324	31	0	30	2.921	49
Sint-Laureins	706	9	0	6	831	11
Zelzate	1.360	19	0	28	1.241	20
Arrondissement Gent	48.172	454	23	657	57.073	710
Aalter	1.770	26	0	27	2.614	33
De Pinte	1.023	10	1	23	1.444	12
Deinze	2.848	33	0	24	3.698	42
Destelbergen	1.802	20	0	24	2.162	25
Evergem	3.311	42	4	57	4.039	45
Gavere	1.187	23	3	18	1.648	16
Gent	20.693	135	4	264	20.528	296
Knesselare	849	9	0	12	1.033	13
Lochristi	1.814	19	0	20	2.823	19
Lovendegem	1.013	10	0	16	1.215	11
Melle	1.074	9	0	16	1.304	9
Merelbeke	2.164	14	1	35	2.866	35
Moerbeke	633	6	2	3	750	8
Nazareth	1.046	10	2	12	1.478	19
Nevele	1.121	12	1	13	1.518	18
Oosterzele	1.176	25	4	21	1.813	36
Sint-Martens-Latem	858	9	0	13	1.082	11
Waarschoot	846	4	0	6	1.006	16
Wachtebeke	729	5	0	23	832	9
Zomergem	819	7	0	18	1.119	11
Zulte	1.396	26	1	12	2.101	26
Arrondissement Oudenaarde	11.008	167	5	224	14.490	261
Brakel	1.336	22	1	35	1.712	38
Horebeke	171	1	0	2	271	8
Kluisbergen	591	10	0	12	779	13
Kruishoutem	754	10	0	5	1.157	22
Lierde	622	13	0	26	831	24
Maarkedal	570	9	0	13	868	18
Oudenaarde	2.809	35	2	46	3.543	44
Ronse	2.166	36	2	52	2.510	47
Wortegem-Petegem	529	5	0	11	897	24
Zingem	721	13	0	10	878	6
Zwalm	739	13	0	12	1.044	17
Arrondissement Sint-Niklaas	22.766	219	5	305	27.644	312
Beveren	4.558	35	3	57	5.835	59
Kruikebeke	1.626	23	0	19	1.844	21
Lokeren	3.498	29	1	52	4.510	56
Sint-Gillis-Waas	1.756	23	0	32	2.384	33
Sint-Niklaas	7.068	61	1	70	7.612	87
Stekene	1.692	23	0	33	2.191	23
Temse	2.568	25	0	42	3.268	33
<b>Provincie Vlaams-Brabant</b>	<b>97.461</b>	<b>1.516</b>	<b>53</b>	<b>1.578</b>	<b>124.608</b>	<b>1.996</b>
Arrondissement Halle-Vilvoorde	52.934	790	34	849	68.753	1.168
Affligem	1.177	27	1	28	1.539	27
Asse	2.750	43	1	50	3.305	60
Beersel	2.243	17	0	19	2.811	41
Bever	156	7	0	7	232	14
Dilbeek	3.835	60	4	51	4.440	82
Drogenbos	383	1	1	7	452	8

ongehuwde kinderen		Vader met ongehuwde kinderen				Woonplaats	
(Sch.-)vader, (sch.-)moeder + andere	Andere	Zonder andere personen	(Sch.-)vader, (sch.-)moeder	(Sch.-)vader, (sch.-)moeder + andere	Andere	Alle administratieve eenheden	
1	19	78	2	1	81		Assenede
4	41	124	2	0	134		Eeklo
0	7	33	2	1	34		Kaprijke
2	37	95	3	0	128		Maldegem
2	20	25	0	0	31		Sint-Laureins
1	17	84	2	1	82		Zelzate
36	829	2.666	47	7	3.277		Arrondissement Gent
0	29	88	1	0	80		Aalter
0	12	40	1	0	47		De Pinte
2	27	124	2	0	125		Deinze
2	15	97	3	0	122		Destelbergen
3	64	142	5	1	200		Evergem
0	25	68	1	0	74		Gavere
20	379	1.312	22	4	1.684		Gent
0	16	41	0	0	45		Knesselare
0	29	97	0	0	133		Lochristi
0	20	45	0	0	76		Lovendegem
0	17	69	1	0	68		Melle
2	36	96	0	0	133		Merelbeke
0	17	38	0	0	35		Moerbeke
2	21	53	1	1	55		Nazareth
1	14	50	1	0	62		Nevele
0	43	63	4	0	84		Oosterzele
0	9	51	1	0	53		Sint-Martens-Latem
1	7	39	1	0	44		Waarschoot
2	17	39	1	0	47		Wachtebeke
0	16	42	1	1	32		Zomergem
1	16	72	1	0	78		Zulte
5	236	656	20	2	684		Arrondissement Oudenaarde
1	31	67	6	0	94		Brakel
0	1	15	0	0	9		Horebeke
1	12	42	0	1	37		Kluisbergen
1	16	36	0	0	32		Kruishoutem
0	14	54	2	0	41		Lierde
0	10	32	0	0	27		Maarkedal
1	49	154	4	1	134		Oudenaarde
0	55	149	5	0	200		Ronse
0	10	33	1	0	29		Wortegem-Petegem
0	12	34	1	0	41		Zingem
1	26	40	1	0	40		Zwalm
14	418	1.034	12	5	1.402		Arrondissement Sint-Niklaas
2	97	190	5	0	335		Beveren
0	21	85	0	1	126		Kruikebeke
4	73	179	3	0	183		Lokeren
0	26	77	0	0	90		Sint-Gillis-Waas
2	112	325	2	4	397		Sint-Niklaas
4	35	69	1	0	119		Stekene
2	54	109	1	0	152		Temse
90	2.272	5.398	125	37	7.636		<b>Provincie Vlaams-Brabant</b>
58	1.280	3.028	69	23	4.847		Arrondissement Halle-Vilvoorde
2	35	58	0	1	61		Affligem
6	58	147	4	1	241		Asse
1	59	112	1	0	249		Beersel
0	3	18	2	0	21		Bever
4	67	222	11	0	335		Dilbeek
1	14	31	1	0	67		Drogenbos

**Particuliere huishoudens volgens type van huishouden (gedetailleerd)**  
**- vervolg**

Woonplaats Alle administratieve eenheden	Moeder met ongehuwde kinderen				Huishoudens met	
	Zonder andere personen	(Sch.-)vader, (sch.-)moeder	(Sch.-)vader, (sch.-)moeder + andere	Andere	Echtp. + gehuwde kinderen	Echtp. + ge- huwde kinderen + kleink.
Assenede	288	5	0	76	5	3
Eeklo	555	12	0	126	6	6
Kaprijke	125	3	0	30	1	10
Maldegem	421	13	0	120	8	22
Sint-Laureins	149	0	0	18	3	6
Zelzate	355	4	0	107	0	2
Arrondissement Gent	12.869	195	4	2.960	126	352
Aalter	357	3	0	101	8	18
De Pinte	193	8	0	53	0	5
Deinze	609	9	0	149	8	16
Destelbergen	381	11	0	127	7	11
Evergem	674	12	1	213	13	16
Gavere	236	6	0	78	4	8
Gent	7.306	103	3	1.331	35	187
Knesselare	144	1	0	43	5	3
Lochristi	325	2	0	100	9	10
Lovendegem	196	2	0	58	2	2
Melle	216	4	0	72	2	7
Merelbeke	462	8	0	154	6	10
Moerbeke	103	0	0	26	1	3
Nazareth	227	2	0	60	3	8
Nevele	206	2	0	63	3	8
Oosterzele	307	5	0	77	5	14
Sint-Martens-Latem	205	3	0	52	1	2
Waarschoot	158	1	0	53	2	3
Wachtebeke	153	6	0	35	0	5
Zomergem	154	1	0	42	3	4
Zulte	257	6	0	73	9	12
Arrondissement Oudenaarde	2.624	76	3	683	34	112
Brakel	298	12	1	79	9	16
Horebeke	39	0	0	4	1	0
Kluisbergen	133	3	0	30	2	6
Kruishoutem	115	2	0	47	1	9
Lierde	149	3	0	31	3	7
Maarkedal	107	3	0	31	3	15
Oudenaarde	659	17	0	187	8	21
Ronse	753	26	2	171	3	16
Wortegem-Petegem	93	4	0	21	1	5
Zingem	111	2	0	38	1	7
Zwalm	167	4	0	44	2	10
Arrondissement Sint-Niklaas	5.344	67	3	1.579	66	159
Beveren	1.024	14	2	312	13	36
Kruibeke	300	6	0	94	3	13
Lokeren	926	7	0	273	17	33
Sint-Gillis-Waas	340	4	0	97	8	6
Sint-Niklaas	1.807	23	1	491	16	32
Stekene	343	5	0	111	4	24
Temse	604	8	0	201	5	15
<b>Provincie Vlaams-Brabant</b>	<b>26.217</b>	<b>549</b>	<b>40</b>	<b>6.881</b>	<b>350</b>	<b>800</b>
Arrondissement Halle-Vilvoorde	15.429	349	27	4.215	158	453
Affligem	266	4	0	80	8	14
Asse	825	15	0	208	13	24
Beersel	592	28	0	201	3	11
Bever	40	1	0	18	4	4
Dilbeek	1.179	27	0	317	10	19
Drogenbos	182	4	0	57	1	2



## 2 familiekeren

Echtp. + (sch.-)zoon + kleink.	Echtp. + (sch.-)doch- ter + kleink.	Echtp. en andere fam.-kern	Echtp. met kind. + andere kern	Twee kerne eenouder- huishouden	Huish. met meer dan 2 familiekeren	Woonplaats Alle administratieve eenheden
2	4	1	3	11	0	Assenede
0	10	2	1	16	0	Eeklo
1	2	2	0	6	0	Kaprijke
3	5	10	7	15	1	Maldegem
0	3	1	3	5	0	Sint-Laureins
1	3	2	2	12	0	Zelzate
59	166	130	254	467	35	Arrondissement Gent
1	3	4	6	12	0	Aalter
0	2	3	1	7	0	De Pinte
0	5	2	5	16	0	Deinze
3	6	2	3	23	0	Destelbergen
1	18	4	12	35	0	Evergem
4	6	1	2	9	0	Gavere
25	59	93	188	230	35	Gent
2	0	1	3	12	0	Knesselare
0	6	1	3	15	0	Lochristi
0	5	0	2	6	0	Lovendegem
3	8	1	6	8	0	Melle
8	11	4	6	20	0	Merelbeke
0	3	1	1	6	0	Moerbeke
2	2	3	2	10	0	Nazareth
1	3	2	3	7	0	Nevele
2	12	2	6	13	0	Oosterzele
1	5	3	4	6	0	Sint-Martens-Latem
3	3	2	0	4	0	Waarschoot
0	4	0	0	9	0	Wachtebeke
3	1	0	0	5	0	Zomergem
0	4	1	1	14	0	Zulte
14	35	31	44	110	2	Arrondissement Oudenaarde
2	6	4	6	20	1	Brakel
0	2	2	0	0	0	Horebeke
0	1	0	1	6	0	Kluisbergen
1	1	1	1	4	0	Kruishoutem
1	1	2	4	8	0	Lierde
2	2	1	8	5	0	Maarkedal
3	5	4	3	19	0	Oudenaarde
2	7	11	16	32	1	Ronse
2	3	2	3	4	0	Wortegem-Petegem
1	3	0	0	5	0	Zingem
0	4	4	2	7	0	Zwalm
30	94	72	83	206	14	Arrondissement Sint-Niklaas
7	18	6	9	37	0	Beveren
1	9	3	3	22	2	Kruibeke
1	10	21	27	36	4	Lokeren
4	11	4	5	18	1	Sint-Gillis-Waas
12	27	25	22	58	5	Sint-Niklaas
4	9	4	6	15	1	Stekene
1	10	9	11	20	1	Temse
159	519	215	352	990	23	<b>Provincie Vlaams-Brabant</b>
91	294	118	199	627	12	Arrondissement Halle-Vilvoorde
2	3	5	1	8	0	Affligem
6	13	6	13	20	2	Asse
3	9	4	4	35	1	Beersel
0	0	0	0	3	0	Bever
1	24	7	11	44	0	Dilbeek
0	1	2	2	10	0	Drogenbos

**Particuliere huishoudens volgens type van huishouden (gedetailleerd)**  
**- vervolg**

Woonplaats Alle administratieve eenheden	Echtparen zonder kinderen				Echtparen met	
	Zonder andere personen	(Sch.-)vader, (sch.-)moeder	(Sch.-)vader, (sch.-)moeder + andere	Andere	Zonder andere personen	(Sch.-)vader, (sch.-)moeder
Galmaarden	776	23	2	19	1.016	22
Gooik	782	16	0	20	1.243	38
Grimbergen	3.383	45	4	52	3.679	48
Halle	3.290	57	0	34	3.813	46
Herne	591	21	1	18	759	29
Hoeilaart	922	6	1	13	1.233	14
Kampenhout	959	19	0	22	1.444	23
Kapelle-op-den-Bos	853	18	0	13	1.162	19
Kraainem	1.059	8	1	21	1.540	29
Lennik	785	14	0	9	1.161	26
Liedekerke	1.175	15	0	18	1.508	29
Linkebeek	360	3	0	8	498	6
Londerzeel	1.765	25	0	17	2.278	37
Machelen	1.132	19	1	21	1.375	17
Meise	1.553	22	0	25	2.516	35
Merchtem	1.326	17	1	25	1.897	37
Opwijk	1.148	15	0	13	1.650	24
Overijse	2.250	32	0	32	3.043	34
Pepingen	356	12	0	9	582	16
Roosdaal	951	16	0	26	1.436	35
Sint-Genesius-Rode	1.416	16	5	38	2.167	45
Sint-Pieters-Leeuw	2.828	64	2	46	3.488	88
Steenokkerzeel	1.086	18	2	16	1.348	22
Ternat	1.346	28	0	22	1.901	31
Vilvoorde	3.300	30	1	48	3.831	52
Wemmel	1.356	12	3	17	1.500	25
Wezembeek-Oppem	1.069	6	1	25	1.734	26
Zaventem	2.552	28	2	25	3.230	45
Zemst	2.021	30	0	35	2.942	38
Arrondissement Leuven	44.527	726	19	729	55.855	828
Aarschot	3.083	38	1	44	3.260	25
Begijnendijk	949	19	0	14	1.296	24
Bekkevoort	524	18	0	14	768	22
Bertem	791	11	0	11	1.245	13
Bierbeek	797	17	0	13	1.189	19
Boortmeerbeek	1.205	17	2	16	1.464	30
Boutersem	681	18	0	14	1.010	25
Diest	2.127	34	1	40	2.730	49
Geetbets	560	12	1	21	739	23
Glabbeek	505	13	2	8	707	23
Haacht	1.249	20	1	21	1.788	27
Herent	1.762	25	1	37	2.481	31
Hoegaarden	576	15	0	12	761	20
Holsbeek	815	15	1	12	1.266	16
Huldenberg	799	16	0	11	1.205	18
Keerbergen	1.113	17	0	18	1.688	23
Kortenaken	772	26	1	25	950	37
Kortenberg	1.643	23	1	10	2.254	18
Landen	1.517	51	0	28	1.711	36
Leuven	7.712	68	1	136	8.204	79
Lintar	703	20	0	14	909	32
Lubbeek	1.353	28	1	23	1.925	27
Oud-Heverlee	942	19	0	15	1.461	14
Rotselaar	1.413	25	0	15	2.003	25
Scherpenheuvel-Zichem	2.492	46	1	30	2.716	42
Tervuren	1.833	29	1	29	2.676	26

ongehuwde kinderen		Vader met ongehuwde kinderen				Woonplaats Alle administratieve eenheden
(Sch.-)vader, (sch.-)moeder + andere	Andere	Zonder andere personen	(Sch.-)vader, (sch.-)moeder	(Sch.-)vader, (sch.-)moeder + andere	Andere	
2	14	49	0	0	54	Galmaarden
1	20	47	2	1	63	Gooik
3	64	159	2	2	306	Grimbergen
5	69	218	5	3	378	Halle
2	21	31	0	0	46	Herne
1	20	55	1	1	114	Hoeilaart
2	29	54	0	0	97	Kampenhout
1	16	52	2	3	52	Kapelle-op-den-Bos
2	60	82	3	0	77	Kraainem
0	22	51	0	0	74	Lennik
0	29	68	1	0	73	Liedekerke
0	21	32	1	0	83	Linkebeek
2	30	90	3	0	95	Londerzeel
1	35	88	2	0	115	Machelen
1	21	96	2	0	142	Meise
0	20	56	1	0	87	Merchtem
0	14	61	1	1	64	Opwijk
0	61	128	2	0	189	Overijse
0	12	24	0	0	37	Pepingen
2	28	67	3	0	57	Roosdaal
0	69	92	2	0	174	Sint-Genesius-Rode
3	80	159	3	3	291	Sint-Pieters-Leeuw
0	14	51	0	1	97	Steenokkerzeel
1	30	84	3	0	122	Ternat
7	88	200	4	0	383	Vilvoorde
4	37	64	4	3	149	Wemmel
0	50	63	1	0	82	Wezembeek-Opdem
3	44	132	2	3	219	Zaventem
1	26	87	0	0	153	Zemst
32	992	2.370	56	14	2.789	Arrondissement Leuven
1	41	169	3	1	124	Aarschot
0	18	39	0	1	56	Begijnendijk
0	12	30	1	1	32	Bekkevoort
0	13	43	2	1	61	Bertem
1	31	47	0	0	62	Bierbeek
2	37	56	5	0	75	Boortmeerbeek
2	24	31	1	0	42	Boutersem
2	45	120	4	0	117	Diest
1	23	42	2	0	26	Geetbets
1	10	24	0	1	25	Glabbeek
0	34	69	0	1	64	Haacht
0	50	87	2	0	106	Herent
0	12	33	0	0	53	Hoegaarden
1	20	43	0	0	57	Holsbeek
0	12	35	1	0	69	Huldenberg
1	33	55	1	1	77	Keerbergen
0	18	38	1	0	47	Kortenaken
2	31	86	0	0	147	Kortenberg
1	40	67	1	2	85	Landen
5	162	429	13	1	574	Leuven
1	13	28	2	1	42	Linters
0	30	69	4	0	74	Lubbeek
1	25	52	0	1	58	Oud-Heverlee
0	30	93	2	0	100	Rotselaar
1	46	97	3	1	131	Scherpenheuvel-Zichem
1	49	119	0	0	137	Tervuren

**Particuliere huishoudens volgens type van huishouden (gedetailleerd)**  
**- vervolg**

Woonplaats Alle administratieve eenheden	Moeder met ongehuwde kinderen				Huishoudens met	
	Zonder andere personen	(Sch.-)vader, (sch.-)moeder	(Sch.-)vader, (sch.-)moeder + andere	Andere	Echtp. + gehuwde kinderen	Echtp. + ge- huwde kinderen + kleink.
Galmaarden	174	4	0	75	4	13
Gooik	187	8	0	38	6	20
Grimbergen	991	21	6	256	11	26
Halle	1.018	12	1	241	4	24
Herne	138	5	0	49	7	25
Hoeilaart	262	5	0	73	3	3
Kampenhout	238	6	1	74	2	9
Kapelle-op-den-Bos	180	1	0	57	0	10
Kraainem	418	14	0	73	0	10
Lennik	183	4	1	52	1	15
Liedekerke	317	5	0	97	5	8
Linkebeek	169	2	1	43	0	2
Londerzeel	370	7	0	108	5	11
Machelen	353	6	1	106	2	7
Meise	496	10	1	135	4	13
Merchtem	313	9	0	90	5	19
Opwijk	263	2	0	64	5	10
Overijse	638	10	1	147	5	5
Pepingen	79	2	2	17	3	4
Roosdaal	220	11	1	57	2	8
Sint-Genesius-Rode	535	18	3	154	8	14
Sint-Pieters-Leeuw	896	17	1	291	13	35
Steenokkerzeel	247	10	0	87	1	7
Ternat	374	12	1	102	5	6
Vilvoorde	1.084	20	4	314	5	17
Wemmel	526	14	1	137	2	14
Wezembeek-Oppem	413	6	0	75	0	8
Zaventem	847	20	1	205	4	26
Zemst	416	9	0	117	7	10
Arrondissement Leuven	10.788	200	13	2.666	192	347
Aarschot	688	13	0	206	7	10
Begijnendijk	153	3	1	51	4	11
Bekkevoort	115	2	1	24	3	15
Bertem	203	2	0	42	0	1
Bierbeek	153	4	0	37	2	6
Boortmeerbeek	228	4	0	83	3	9
Boutersem	140	5	0	48	6	7
Diest	584	12	0	135	11	19
Geetbets	117	5	0	29	7	14
Glabbeek	87	9	0	28	6	6
Haacht	290	4	0	88	5	9
Herent	400	6	1	110	5	6
Hoegaarden	137	1	0	32	3	6
Holsbeek	159	1	0	36	6	7
Huldenberg	194	6	0	36	2	4
Keerbergen	287	9	1	70	4	13
Kortenaken	115	2	0	34	17	29
Kortenbergh	442	7	1	121	1	4
Landen	409	7	1	85	13	18
Leuven	2.325	27	3	472	23	25
Lintar	138	5	0	45	11	14
Lubbeek	240	1	1	68	3	17
Oud-Heverlee	211	7	0	62	2	13
Rotselaar	275	3	0	77	4	10
Scherpenheuvel-Zichem	479	13	1	121	11	22
Tervuren	533	9	1	117	3	5

## 2 familiekeren

Echtp. + (sch.-)zoon + kleink.	Echtp. + (sch.-)doch- ter + kleink.	Echtp. en andere fam.-kern	Echtp. met kind. + andere kern	Twee kerne eenouder- huishouden	Huish. met meer dan 2 familiekeren	Woonplaats Alle administratieve eenheden
3	5	1	2	7	0	Galmaarden
0	7	1	2	8	1	Gooik
4	18	9	14	38	0	Grimbergen
5	11	10	11	51	1	Halle
3	5	2	4	9	1	Herne
0	3	0	4	9	0	Hoeilaart
1	5	0	2	6	0	Kampenhout
3	8	3	2	12	0	Kapelle-op-den-Bos
2	6	4	11	5	0	Kraainem
5	8	2	2	10	2	Lennik
1	13	0	7	17	0	Liedekerke
2	6	0	2	4	0	Linkebeek
1	10	7	8	11	0	Londerzeel
0	6	0	2	15	0	Machelen
3	6	3	5	21	0	Meise
0	10	2	5	17	1	Merchtem
1	2	0	5	3	0	Opwijk
5	10	3	5	13	0	Overijse
1	1	1	3	5	0	Pepingen
4	6	4	4	18	0	Roosdaal
2	14	5	7	24	0	Sint-Genesius-Rode
9	16	8	11	50	0	Sint-Pieters-Leeuw
0	6	2	4	10	0	Steenokkerzeel
4	12	4	4	12	0	Ternat
8	17	13	14	50	1	Vilvoorde
2	5	2	6	23	0	Wemmel
0	8	1	1	15	0	Wezembeek-Opem
5	9	6	13	23	2	Zaventem
5	11	1	8	21	0	Zemst
68	225	97	153	363	11	Arrondissement Leuven
8	18	3	8	25	0	Aarschot
1	5	0	1	7	0	Begijnendijk
1	2	0	4	4	0	Bekkevoort
0	2	0	1	10	0	Bertem
2	7	0	6	8	0	Bierbeek
2	8	1	4	14	0	Boortmeerbeek
1	4	3	6	9	0	Boutersem
5	10	16	10	16	3	Diest
2	3	2	3	5	0	Geetbets
0	2	3	5	2	0	Glabbeek
3	3	5	7	7	1	Haacht
4	11	5	4	15	0	Herent
1	4	1	0	4	0	Hoegaarden
1	5	3	8	5	0	Holsbeek
2	3	3	0	14	0	Huldenberg
1	7	4	4	7	0	Keerbergen
2	10	0	7	7	0	Kortenaken
3	5	4	2	11	0	Kortenbergh
1	11	3	6	24	0	Landen
8	24	15	14	54	5	Leuven
3	3	1	3	7	1	Linter
1	8	2	9	7	1	Lubbeek
0	2	3	5	10	0	Oud-Heverlee
0	6	5	4	11	0	Rotselaar
4	18	3	9	11	0	Scherpenheuvel-Zichem
1	11	4	4	17	0	Tervuren

**Particuliere huishoudens volgens type van huishouden (gedetailleerd)**  
**- vervolg**

Woonplaats Alle administratieve eenheden	Echtparen zonder kinderen				Echtparen met	
	Zonder andere personen	(Sch.-)vader, (sch.-)moeder	(Sch.-)vader, (sch.-)moeder + andere	Andere	Zonder andere personen	(Sch.-)vader, (sch.-)moeder
Tielt-Winge	929	15	0	17	1.370	28
Tienen	3.569	23	1	35	3.299	25
Tremelo	1.354	28	2	24	1.804	21
Zoutleeuw	759	20	0	22	976	30
<b>Provincie West-Vlaanderen</b>	<b>119.860</b>	<b>1.182</b>	<b>19</b>	<b>1.578</b>	<b>140.419</b>	<b>1.395</b>
Arrondissement Brugge	28.451	299	4	362	32.148	317
Beernem	1.372	26	0	23	2.051	22
Blankenberge	2.062	17	0	21	1.548	23
Brugge	11.801	95	1	154	12.821	97
Damme	1.012	22	1	12	1.562	16
Jabbeke	1.333	15	0	17	1.971	19
Knokke-Heist	4.200	29	2	48	3.285	39
Oostkamp	2.210	36	0	28	2.872	34
Torhout	1.992	19	0	23	2.489	29
Zedelgem	2.204	39	0	29	3.184	30
Zuienkerke	265	1	0	7	365	8
Arrondissement Diksmuide	4.903	60	1	78	6.418	110
Diksmuide	1.562	16	0	24	1.985	35
Houthulst	902	12	0	9	1.229	17
Koekelare	849	9	0	20	1.072	18
Kortemark	1.312	21	1	18	1.659	35
Lo-Reninge	278	2	0	7	473	5
Arrondissement Ieper	10.488	114	2	170	13.594	146
Heuvelland	709	11	0	12	1.126	16
Ieper	3.461	39	1	57	4.429	46
Langemark-Poelkapelle	778	6	0	13	1.080	16
Mesen	108	1	0	2	114	1
Poperinge	1.933	17	1	37	2.534	21
Vleteren	329	4	0	11	472	4
Wervik	1.966	18	0	24	2.232	22
Zonnebeke	1.204	18	0	14	1.607	20
Arrondissement Kortrijk	28.757	254	3	320	36.327	266
Anzegem	1.388	25	0	17	2.082	19
Avelgem	963	16	1	23	1.162	15
Deerlijk	1.201	12	0	9	1.655	12
Harelbeke	2.909	26	1	22	3.509	29
Kortrijk	7.448	55	0	75	8.720	55
Kuurne	1.370	8	1	20	1.719	10
Lendelede	592	6	0	2	770	7
Menen	3.473	34	0	48	3.700	17
Spiere-Helkijn	151	1	0	3	238	3
Waregem	3.598	34	0	43	5.047	52
Wevelgem	3.147	19	0	38	4.382	25
Zwevegem	2.517	18	0	20	3.343	22
Arrondissement Oostende	16.610	143	4	237	14.504	117
Bredene	1.523	10	1	21	1.721	10
De Haan	1.342	17	0	22	1.173	11
Gistel	1.096	11	0	20	1.475	10
Ichtegem	1.449	17	0	29	1.813	24
Middelkerke	2.256	19	1	25	1.649	11
Oostende	7.910	53	2	103	5.530	42
Oudenburg	1.034	16	0	17	1.143	9
Arrondissement Roeselare	14.882	153	3	193	18.871	225
Hooglede	988	11	1	10	1.446	11
Ingelmunster	1.175	12	0	16	1.482	21
Izegem	2.961	39	1	26	3.498	29

ongehuwde kinderen		Vader met ongehuwde kinderen				Woonplaats Alle administratieve eenheden
(Sch.-)vader, (sch.-)moeder + andere	Andere	Zonder andere personen	(Sch.-)vader, (sch.-)moeder	(Sch.-)vader, (sch.-)moeder + andere	Andere	
0	24	55	0	0	45	Tielt-Winge
4	58	213	5	1	155	Tienen
2	26	54	1	0	104	Tremelo
2	25	47	2	0	44	Zoutleeuw
61	1.809	5.795	100	14	5.549	<b>Provincie West-Vlaanderen</b>
13	453	1.419	31	6	1.563	Arrondissement Brugge
1	31	57	1	0	71	Beernem
1	26	104	1	1	152	Blankenberge
3	216	660	18	3	759	Brugge
1	14	51	3	1	47	Damme
0	20	59	0	0	73	Jabbeke
1	35	149	5	1	186	Knokke-Heist
3	38	104	0	0	100	Oostkamp
2	23	118	0	0	68	Torhout
0	39	94	3	0	93	Zedelgem
1	11	23	0	0	14	Zuienkerke
8	97	221	3	0	189	Arrondissement Diksmuide
4	29	76	2	0	66	Diksmuide
0	10	49	0	0	35	Houthulst
0	28	33	1	0	45	Koekelare
4	21	44	0	0	32	Kortemark
0	9	19	0	0	11	Lo-Reninge
12	172	544	10	0	503	Arrondissement Ieper
2	18	46	1	0	65	Heuvelland
0	49	174	3	0	163	Ieper
0	17	33	1	0	32	Langemark-Poelkapelle
0	1	8	1	0	10	Mesen
5	35	115	4	0	86	Poperinge
2	6	16	0	0	13	Vleteren
3	26	89	0	0	89	Wervik
0	20	63	0	0	45	Zonnebeke
7	382	1.455	19	2	1.106	Arrondissement Kortrijk
0	12	69	1	0	43	Anzegem
0	16	46	1	0	43	Avelgem
0	9	45	0	0	32	Deerlijk
0	38	139	4	0	112	Harelbeke
1	101	439	6	1	272	Kortrijk
0	20	59	1	1	48	Kuurne
1	11	31	1	0	14	Lendelede
2	46	179	2	0	189	Menen
0	3	13	0	0	18	Spiere-Helkijn
2	55	154	0	0	111	Waregem
1	33	151	1	0	145	Wevelgem
0	38	130	2	0	79	Zwevegem
5	254	797	15	4	951	Arrondissement Oostende
0	26	85	0	0	130	Bredene
1	19	59	1	0	60	De Haan
1	22	66	1	1	55	Gistel
0	39	71	1	0	73	Ichtegem
1	31	96	2	0	114	Middelkerke
2	95	386	9	2	465	Oostende
0	22	34	1	1	54	Oudenburg
7	214	666	13	1	567	Arrondissement Roeselare
1	15	44	1	0	30	Hooglede
2	12	45	2	0	39	Ingelmunster
1	36	131	2	0	107	Izegem

**Particuliere huishoudens volgens type van huishouden (gedetailleerd)**  
**- vervolg**

Woonplaats Alle administratieve eenheden	Moeder met ongehuwde kinderen				Huishoudens met	
	Zonder andere personen	(Sch.-)vader, (sch.-)moeder	(Sch.-)vader, (sch.-)moeder + andere	Andere	Echtp. + gehuwde kinderen	Echtp. + ge- huwde kinderen + kleink.
Tielt-Winge	204	3	0	45	4	5
Tienen	1.004	24	1	226	9	7
Tremelo	289	5	0	88	8	18
Zoutleeuw	189	1	0	50	9	17
<b>Provincie West-Vlaanderen</b>	<b>25.386</b>	<b>410</b>	<b>18</b>	<b>6.539</b>	<b>244</b>	<b>483</b>
Arrondissement Brugge	6.736	105	1	1.656	76	152
Beernem	230	5	0	53	7	10
Blankenberge	585	8	1	129	2	6
Brugge	3.264	33	0	778	16	37
Damme	196	6	0	62	8	9
Jabbeke	221	3	0	86	2	11
Knokke-Heist	947	26	0	177	13	26
Oostkamp	430	10	0	129	13	13
Torhout	411	5	0	106	4	15
Zedelgem	395	9	0	121	11	21
Zuienkerke	57	0	0	15	0	4
Arrondissement Diksmuide	853	10	0	276	14	28
Diksmuide	320	6	0	95	3	9
Houthulst	134	0	0	47	3	4
Koekelare	156	3	0	56	4	5
Kortemark	203	1	0	67	3	10
Lo-Reninge	40	0	0	11	1	0
Arrondissement Ieper	2.117	39	3	548	27	42
Heuvelland	179	6	1	50	2	4
Ieper	820	12	0	191	10	11
Langemark-Poelkapelle	126	4	1	32	1	3
Mesen	32	1	0	5	0	0
Poperinge	391	3	1	85	6	7
Vleteren	74	1	0	12	1	4
Wervik	328	7	0	101	2	4
Zonnebeke	167	5	0	72	5	9
Arrondissement Kortrijk	5.944	85	4	1.538	51	64
Anzegem	210	3	0	51	4	6
Avelgem	192	6	0	63	1	3
Deerlijk	193	3	0	58	4	4
Harelbeke	518	5	1	132	6	11
Kortrijk	1.913	31	1	432	8	10
Kuurne	268	5	0	69	0	3
Lendelede	78	0	0	22	3	1
Menen	835	11	1	255	8	4
Spiere-Helkijn	59	1	1	16	0	0
Waregem	704	7	0	179	7	16
Wevelgem	566	7	0	167	4	4
Zwevegem	408	6	0	94	6	2
Arrondissement Oostende	4.062	76	5	1.040	25	41
Bredene	370	4	0	120	2	3
De Haan	313	8	0	74	5	5
Gistel	259	3	1	67	3	3
Ichtegem	233	4	0	77	2	10
Middelkerke	393	14	0	116	3	7
Oostende	2.345	40	4	538	6	6
Oudenburg	149	3	0	48	4	7
Arrondissement Roeselare	2.802	49	2	716	28	83
Hooglede	160	2	0	43	0	6
Ingelmunster	156	5	0	48	2	2
Izegem	544	10	0	133	9	13



## 2 familiekeren

Echtp. + (sch.-)zoon + kleink.	Echtp. + (sch.-)doch- ter + kleink.	Echtp. en andere fam.-kern	Echtp. met kind. + andere kern	Twee kerne eenouder- huishouden	Huish. met meer dan 2 familiekeren	Woonplaats Alle administratieve eenheden
2	4	0	2	9	0	Tielt-Winge
2	11	6	6	23	0	Tienen
5	9	1	5	9	0	Tremelo
2	9	1	6	11	0	Zoutleeuw
128	383	169	218	1.029	15	<b>Provincie West-Vlaanderen</b>
34	104	46	65	272	4	Arrondissement Brugge
1	3	3	1	10	0	Beernem
5	1	2	1	23	0	Blankenberge
15	55	17	26	132	0	Brugge
2	1	4	2	10	0	Damme
3	5	5	6	8	1	Jabbeke
2	11	3	17	30	3	Knokke-Heist
0	13	2	3	19	0	Oostkamp
3	8	5	2	18	0	Torhout
3	6	3	7	21	0	Zedelgem
0	1	2	0	1	0	Zuienkerke
4	14	8	11	47	0	Arrondissement Diksmuide
3	4	2	5	12	0	Diksmuide
0	2	2	3	13	0	Houthulst
0	2	2	0	9	0	Koekelare
1	4	2	3	12	0	Kortemark
0	2	0	0	1	0	Lo-Reninge
10	25	21	15	116	0	Arrondissement Ieper
0	1	1	1	9	0	Heuvelland
4	5	6	5	31	0	Ieper
1	2	0	1	10	0	Langemark-Poelkapelle
0	0	0	0	3	0	Mesen
3	9	7	3	20	0	Poperinge
0	1	1	2	6	0	Vleteren
2	7	4	2	23	0	Wervik
0	0	2	1	14	0	Zonnebeke
27	88	37	49	213	3	Arrondissement Kortrijk
3	6	4	5	10	1	Anzegem
2	1	1	1	10	0	Avelgem
2	5	0	1	8	0	Deerlijk
1	9	4	7	23	0	Harelbeke
7	22	10	10	34	2	Kortrijk
0	5	3	3	6	0	Kuurne
1	4	3	1	6	0	Lendelede
3	7	0	3	39	0	Menen
1	1	1	0	3	0	Spiere-Helkijn
5	13	4	13	27	0	Waregem
2	9	3	4	28	0	Wevelgem
0	6	4	1	19	0	Zwevegem
15	45	13	26	156	1	Arrondissement Oostende
2	6	2	4	22	0	Bredene
6	6	0	2	14	0	De Haan
2	4	3	4	13	0	Gistel
2	2	1	7	16	0	Ichtegem
0	5	0	5	16	0	Middelkerke
2	18	7	4	63	1	Oostende
1	4	0	0	12	0	Oudenburg
22	58	25	20	98	1	Arrondissement Roeselare
2	4	1	0	7	0	Hooglede
3	3	1	2	7	1	Ingelmunster
4	18	5	5	17	0	Izegem

**Particuliere huishoudens volgens type van huishouden (gedetailleerd)**  
**- vervolg**

Woonplaats Alle administratieve eenheden	Echtparen zonder kinderen				Echtparen met	
	Zonder andere personen	(Sch.-)vader, (sch.-)moeder	(Sch.-)vader, (sch.-)moeder + andere	Andere	Zonder andere personen	(Sch.-)vader, (sch.-)moeder
Ledegem	961	12	0	13	1.332	23
Lichtervelde	886	9	0	12	1.184	18
Moorslede	1.174	11	1	19	1.468	28
Roeselare	5.584	46	0	86	6.946	72
Staden	1.153	13	0	11	1.515	23
Arrondissement Tielt	8.999	96	1	117	12.431	151
Ardooie	987	16	1	12	1.276	18
Dentergem	738	6	0	11	1.180	9
Meulebeke	1.165	12	0	17	1.551	18
Oostrozebeke	776	12	0	11	1.091	16
Pittem	649	7	0	7	947	13
Ruiselede	533	6	0	4	697	8
Tielt	1.963	13	0	18	2.572	31
Wielsbeke	857	7	0	11	1.329	12
Wingene	1.331	17	0	26	1.788	26
Arrondissement Veurne	6.770	63	1	101	6.126	63
Alveringem	465	5	0	6	654	9
De Panne	1.151	8	1	13	862	10
Koksijde	2.805	31	0	55	2.010	23
Nieuwpoort	1.262	7	0	15	1.036	9
Veurne	1.087	12	0	12	1.564	12
<i>Waa's Gewest</i>	265.601	4.527	192	6.663	357.204	6.414
<b>Provincie Waals-Brabant</b>	27.494	526	30	628	40.917	770
Arrondissement Nijvel	27.494	526	30	628	40.917	770
Bevekom	497	20	0	11	786	18
Eigenbrakel	3.014	44	4	69	4.217	56
Kasteelbrakel	779	11	0	25	1.060	18
Chastre	375	7	1	6	801	26
Chaumont-Gistoux	765	12	0	15	1.303	25
Court-Saint-Etienne	615	11	1	12	1.045	14
Genepiën	1.028	32	1	42	1.630	40
Graven	896	18	1	16	1.482	27
Hélécine	273	7	0	11	315	8
Incourt	313	10	0	7	548	13
Itter	441	7	0	12	703	8
Geldenaken	867	30	3	27	1.261	32
Terhulpen	596	4	1	7	836	7
Lasne	1.015	20	1	16	1.776	36
Mont-Saint-Guibert	406	9	1	4	752	13
Nijvel	1.998	12	2	35	2.322	22
Orp-Jauche	616	26	1	13	868	27
Ottignies-Louvain-la-Neuve	1.711	23	0	53	3.011	64
Perwijs	531	20	0	11	877	11
Ramillies	410	16	2	15	670	15
Rebecq	796	16	2	20	1.135	27
Rixensart	1.789	33	4	32	2.442	42
Tubeke	1.800	31	0	45	2.318	54
Villers-la-Ville	715	13	1	17	1.126	24
Walhain	396	20	0	10	704	22
Waterloo	2.351	40	4	57	3.492	60
Waver	2.501	34	0	40	3.437	61
<b>Provincie Henegouwen</b>	101.969	1.863	82	2.989	129.553	2.485
Arrondissement Aat	6.362	172	9	201	8.350	225
Aat	2.064	59	1	50	2.601	66
Beloeil	1.086	25	3	33	1.332	32
Bernissart	821	30	0	47	1.229	30

ongehuwde kinderen		Vader met ongehuwde kinderen				Woonplaats Alle administratieve eenheden
(Sch.-)vader, (sch.-)moeder + andere	Andere	Zonder andere personen	(Sch.-)vader, (sch.-)moeder	(Sch.-)vader, (sch.-)moeder + andere	Andere	
0	19	42	1	0	36	Ledegem
0	11	35	1	0	43	Lichtervelde
0	15	59	0	0	23	Moorslede
3	82	261	4	1	258	Roeselare
0	24	49	2	0	31	Staden
4	135	404	5	0	341	Arrondissement Tielt
0	18	46	1	0	34	Ardoois
1	11	35	0	0	30	Dentergem
1	21	55	0	0	42	Meulebeke
0	10	37	1	0	22	Oostrozebeke
0	11	21	1	0	22	Pittem
1	7	28	0	0	19	Ruiselede
0	25	89	0	0	64	Tielt
0	12	36	2	0	37	Wielsbeke
1	20	57	0	0	71	Wingene
5	102	289	4	1	329	Arrondissement Veurne
0	4	26	0	0	29	Alveringem
1	17	58	1	0	56	De Panne
3	36	85	2	0	80	Koksijde
1	29	57	0	1	81	Nieuwpoort
0	16	63	1	0	83	Veurne
342	8.960	22.374	600	140	32.912	<i>Waals Gewest</i>
55	1.168	2.225	63	22	3.819	<b>Provincie Waals-Brabant</b>
55	1.168	2.225	63	22	3.819	Arrondissement Nijvel
3	23	60	1	1	62	Bevekom
7	123	219	7	1	417	Eigenbrakel
4	30	59	1	0	144	Kasteelbrakel
1	30	47	2	0	67	Chastre
2	34	67	0	0	105	Chaumont-Gistoux
0	43	60	3	1	106	Court-Saint-Etienne
3	39	87	6	0	162	Genepiën
0	38	68	3	0	144	Graven
1	11	23	0	0	38	Hélécine
1	10	28	0	0	58	Incourt
0	17	25	0	0	83	Itter
4	30	77	1	2	107	Geldenaken
0	14	40	0	1	54	Terhulpen
2	38	78	5	1	130	Lasne
0	18	41	3	0	79	Mont-Saint-Guibert
0	73	146	6	1	246	Nijvel
0	21	52	1	0	79	Orp-Jauche
5	95	174	3	1	221	Ottignies-Louvain-la-Neuve
1	16	33	4	1	82	Perwijs
2	24	39	0	0	79	Ramillies
0	30	66	4	0	126	Rebecq
3	71	142	5	1	219	Rixensart
5	76	122	3	2	285	Tubeke
0	34	54	0	1	109	Villers-la-Ville
1	21	30	0	1	66	Walhain
7	122	179	2	2	239	Waterloo
3	87	209	3	5	312	Waver
127	3.634	8.712	266	58	12.913	<b>Provincie Henegouwen</b>
14	273	495	21	7	962	Arrondissement Aat
6	73	151	8	1	316	Aat
1	51	72	6	2	175	Beloeil
2	41	78	2	1	123	Bernissart

**Particuliere huishoudens volgens type van huishouden (gedetailleerd)**  
**- vervolg**

Woonplaats Alle administratieve eenheden	Moeder met ongehuwde kinderen				Huishoudens met	
	Zonder andere personen	(Sch.-)vader, (sch.-)moeder	(Sch.-)vader, (sch.-)moeder + andere	Andere	Echtp. + gehuwde kinderen	Echtp. + ge- huwde kinderen + kleink.
Ledegem	158	2	0	37	2	6
Lichtervelde	128	3	0	30	1	4
Moorslede	160	7	0	49	0	8
Roeselare	1.318	19	1	326	11	26
Staden	178	1	1	50	3	18
Arrondissement Tielt	1.527	21	2	396	13	49
Ardooie	166	5	0	35	3	2
Dentergem	130	1	0	38	2	4
Meulebeke	177	3	0	42	1	3
Oostrozebeke	103	4	0	31	0	3
Pittem	105	0	0	39	2	8
Ruiselede	78	2	0	16	2	4
Tielt	407	3	0	83	2	11
Wielsbeke	166	2	0	46	1	4
Wingene	195	1	2	66	0	10
Arrondissement Veurne	1.345	25	1	369	10	24
Alveringem	71	0	0	18	0	2
De Panne	274	8	1	111	2	4
Koksijde	475	9	0	110	6	10
Nieuwpoort	260	6	0	71	2	4
Veurne	265	2	0	59	0	4
<b>WaaIs Gewest</b>	<b>132.129</b>	<b>2.938</b>	<b>145</b>	<b>25.443</b>	<b>667</b>	<b>1.786</b>
<b>Provincie Waals-Brabant</b>	<b>11.508</b>	<b>324</b>	<b>24</b>	<b>3.020</b>	<b>94</b>	<b>224</b>
Arrondissement Nijvel	11.508	324	24	3.020	94	224
Bevekom	167	3	1	53	2	5
Eigenbrakel	1.187	26	4	289	12	21
Kasteelbrakel	253	12	0	90	2	6
Chastre	201	9	0	48	1	2
Chaumont-Gistoux	317	12	1	85	0	5
Court-Saint-Etienne	272	8	0	92	5	5
Genepiën	391	14	2	133	3	12
Graven	304	9	1	114	6	10
Hélécine	82	4	0	21	1	3
Incourt	119	1	0	34	2	6
Itter	139	2	0	58	1	3
Geldenaken	433	14	2	113	5	10
Terhulpen	259	2	0	38	0	0
Lasne	416	12	0	83	6	5
Mont-Saint-Guibert	206	4	0	42	2	2
Nijvel	934	20	0	204	2	3
Orp-Jauche	244	5	2	81	1	4
Ottignies-Louvain-la-Neuve	1.002	19	2	228	5	17
Perwijs	232	10	1	61	3	9
Ramillies	142	3	0	53	4	11
Rebecq	331	16	1	104	1	4
Rixensart	725	19	1	181	5	9
Tubeke	677	22	3	214	6	25
Villers-la-Ville	274	6	0	91	3	0
Walhain	143	7	0	45	3	5
Waterloo	901	32	1	171	3	16
Waver	1.157	33	2	294	10	26
<b>Provincie Henegouwen</b>	<b>56.262</b>	<b>1.286</b>	<b>54</b>	<b>10.697</b>	<b>263</b>	<b>781</b>
Arrondissement Aat	2.911	84	3	866	23	74
Aat	1.042	27	3	320	8	24
Beloeil	493	16	0	140	3	13
Bernissart	476	15	0	120	3	9

## 2 familiekeren

Echtp. + (sch.-)zoon + kleink.	Echtp. + (sch.-)doch- ter + kleink.	Echtp. en andere fam.-kern	Echtp. met kind. + andere kern	Twee kerne eenouder- huishouden	Huish. met meer dan 2 familiekeren	Woonplaats Alle administratieve eenheden
1	3	1	0	9	0	Ledegem
1	6	2	1	6	0	Lichtervelde
3	4	2	2	10	0	Moorslede
7	17	12	9	32	0	Roeselare
1	3	1	1	10	0	Staden
6	29	14	22	69	5	Arrondissement Tielt
0	3	2	5	9	0	Ardooie
1	2	1	2	5	0	Dentergem
0	6	1	5	7	2	Meulebeke
0	3	1	4	9	0	Oostrozebeke
1	1	2	1	3	0	Pittem
1	1	0	0	4	0	Ruiselede
1	3	6	2	16	1	Tielt
1	1	0	3	8	2	Wielsbeke
1	9	1	0	8	0	Wingene
10	20	5	10	58	1	Arrondissement Veurne
2	2	0	0	8	0	Alveringem
2	2	2	1	10	0	De Panne
4	6	3	7	15	1	Koksijde
2	7	0	1	11	0	Nieuwpoort
0	3	0	1	14	0	Veurne
662	1.625	641	1.209	5.047	63	<i>Waa's Gewest</i>
65	198	81	157	534	5	<b>Provincie Waals-Brabant</b>
65	198	81	157	534	5	Arrondissement Nijvel
2	6	2	1	7	0	Bevekom
8	23	8	15	56	2	Eigenbrakel
1	9	1	5	17	0	Kasteelbrakel
1	2	1	6	14	0	Chastre
2	3	1	2	24	0	Chaumont-Gistoux
2	4	5	2	17	0	Court-Saint-Etienne
1	11	4	8	23	0	Genepiën
1	9	4	5	19	0	Graven
1	4	1	4	7	0	Hélécine
1	4	0	0	0	0	Incourt
0	4	1	2	11	0	Itter
2	7	5	7	20	0	Geldenaken
1	2	1	1	9	0	Terhulpen
1	7	3	5	20	0	Lasne
0	2	0	3	10	0	Mont-Saint-Guibert
4	3	4	6	32	0	Nijvel
1	4	0	3	15	0	Orp-Jauche
6	7	8	17	27	0	Ottignies-Louvain-la-Neuve
2	3	0	6	7	1	Perwijs
3	5	0	4	14	0	Ramillies
1	4	0	8	29	0	Rebecq
7	10	3	4	15	1	Rixensart
3	16	5	15	45	1	Tubeke
1	2	3	4	20	0	Villers-la-Ville
3	6	0	2	12	0	Walhain
6	23	8	8	31	0	Waterloo
4	18	13	14	33	0	Waver
288	739	286	498	2.041	32	<b>Provincie Henegouwen</b>
24	62	18	26	159	1	Arrondissement Aat
8	16	8	4	52	0	Aat
4	15	0	3	33	1	Beloëil
0	10	3	3	31	0	Bernissart

**Particuliere huishoudens volgens type van huishouden (gedetailleerd)**  
**- vervolg**

Woonplaats Alle administratieve eenheden	Echtparen zonder kinderen				Echtparen met	
	Zonder andere personen	(Sch.-)vader, (sch.-)moeder	(Sch.-)vader, (sch.-)moeder + andere	Andere	Zonder andere personen	(Sch.-)vader, (sch.-)moeder
Brugelette	249	2	0	10	347	5
Chièvres	477	12	1	14	655	24
Elzele	479	14	2	17	598	15
Vloesberg	253	4	0	13	365	13
Frasnes-lez-Anvaing	933	26	2	17	1.223	40
Arrondissement Charleroi	32.670	568	26	1.031	40.675	862
Aiseau-Presles	865	16	0	29	1.188	29
Chapelle-lez-Herlaimont	1.101	28	1	34	1.537	34
Charleroi	15.024	222	8	435	17.165	382
Châtelet	2.803	39	4	96	3.476	80
Courcelles	2.353	55	1	95	3.020	79
Farciennes	794	20	3	26	1.197	34
Fleurus	1.804	36	0	79	2.378	48
Fontaine-l'Evêque	1.346	26	2	45	1.761	29
Gerpennes	1.084	24	0	31	1.413	37
Les Bons Villers	640	14	3	18	1.045	19
Manage	1.689	30	0	51	2.329	34
Montigny-le-Tilleul	1.016	27	1	26	1.088	17
Pont-à-Celles	1.342	18	2	40	1.884	24
Seneffe	809	13	1	26	1.194	16
Arrondissement Bergen	18.564	376	15	590	23.819	454
Boussu	1.480	28	2	48	1.953	47
Colfontaine	1.436	33	2	66	1.902	53
Dour	1.263	21	2	55	1.695	22
Frameries	1.616	36	0	47	1.972	27
Hensies	481	17	1	13	747	26
Honnelles	405	6	0	9	532	17
Jurbeke	713	26	0	24	1.075	18
Lens	310	11	0	13	403	14
Bergen	6.572	113	4	188	7.752	126
Quaregnon	1.395	21	0	38	1.945	39
Quévy	626	17	1	15	876	21
Quiévrain	506	6	1	20	706	6
Saint-Ghislain	1.761	41	2	54	2.261	38
Arrondissement Moeskroen	6.698	59	2	124	7.565	61
Komen-Waasten	1.679	9	0	34	2.009	21
Moeskroen	5.019	50	2	90	5.556	40
Arrondissement Zinnik	14.092	269	6	359	18.757	339
's Gravenbrakel	1.551	30	1	29	2.180	30
Ecaussinnes	821	22	0	25	991	20
Edingen	941	12	0	17	1.215	21
La Louvière	6.140	109	2	171	8.124	128
Le Roeulx	651	12	2	20	919	19
Lessen	1.453	33	0	33	1.712	40
Opzullik	596	15	0	13	972	24
Zinnik	1.939	36	1	51	2.644	57
Arrondissement Thuin	12.124	229	15	373	15.769	294
Anderlues	989	20	0	33	1.160	18
Beaumont	523	17	4	14	717	12
Binche	2.934	48	5	87	3.327	83
Chimay	705	10	1	20	1.099	11
Erquelinnes	769	17	1	27	964	17
Estinnes	611	11	1	23	811	14
Froidchapelle	268	5	0	11	367	6
Ham-sur-Heure-Nalinnes	1.159	26	1	29	1.529	28
Lobbès	447	14	0	15	648	12

ongehuwde kinderen		Vader met ongehuwde kinderen				Woonplaats	
(Sch.-)vader, (sch.-)moeder + andere	Andere	Zonder andere personen	(Sch.-)vader, (sch.-)moeder	(Sch.-)vader, (sch.-)moeder + andere	Andere	Alle administratieve eenheden	
0	9	24	1	0	44		Brugelette
1	26	39	1	1	81		Chièvres
1	25	47	0	1	57		Elzele
2	13	25	2	0	33		Vloesberg
1	35	59	1	1	133		Frasnes-lez-Anvaing
34	1.238	3.008	85	12	3.662		Arrondissement Charleroi
1	41	89	1	0	80		Aiseau-Presles
0	45	94	5	0	169		Chapelle-lez-Herlaimont
11	531	1.438	40	9	1.611		Charleroi
4	93	264	11	0	267		Châtelet
5	99	203	4	0	304		Courcelles
0	44	87	1	0	88		Farciennes
3	89	164	2	0	193		Fleurus
2	48	125	3	1	143		Fontaine-l'Évêque
3	27	63	4	0	93		Gerpennes
1	30	56	4	0	100		Les Bons Villers
0	97	183	5	2	221		Manage
1	25	63	2	0	83		Montigny-le-Tilleul
2	41	96	2	0	163		Pont-à-Celles
1	28	83	1	0	147		Seneffe
29	703	1.823	69	11	2.536		Arrondissement Bergen
1	66	160	9	1	215		Boussu
2	73	153	7	0	217		Colfontaine
1	51	112	3	0	215		Dour
6	56	162	6	0	201		Frameries
1	21	52	2	1	65		Hensies
1	28	43	1	1	67		Honnelles
4	33	44	4	0	104		Jurbéke
1	15	24	0	0	48		Lens
8	211	640	21	4	883		Bergen
1	55	149	6	2	148		Quaregnon
0	21	60	3	0	87		Quévy
1	18	53	0	0	71		Quiévrain
2	55	171	7	2	215		Saint-Ghislain
1	134	397	8	1	707		Arrondissement Moeskroen
0	33	98	1	0	205		Komen-Waasten
1	101	299	7	1	502		Moeskroen
20	503	1.092	29	10	1.844		Arrondissement Zinnik
0	47	133	2	1	241		's Gravenbrakel
0	28	66	0	2	126		Ecaussinnes
2	30	82	1	0	126		Edingen
7	217	462	12	5	662		La Louvière
1	26	45	3	0	76		Le Roeulx
2	55	122	3	0	248		Lessen
5	31	41	5	0	112		Opzullik
3	69	141	3	2	253		Zinnik
21	413	953	28	7	1.615		Arrondissement Thuin
1	44	71	2	1	135		Anderlues
0	18	54	2	0	68		Beaumont
6	80	193	6	0	363		Binche
0	21	44	1	0	103		Chimay
3	43	72	1	0	107		Erquelinnes
3	22	57	2	0	76		Estinnes
0	4	21	0	0	48		Froidchapelle
1	27	85	0	1	120		Ham-sur-Heure-Nalinnes
0	10	30	1	2	81		Lobbès

**Particuliere huishoudens volgens type van huishouden (gedetailleerd)**  
**- vervolg**

Woonplaats Alle administratieve eenheden	Moeder met ongehuwde kinderen				Huishoudens met	
	Zonder andere personen	(Sch.-)vader, (sch.-)moeder	(Sch.-)vader, (sch.-)moeder + andere	Andere	Echtp. + gehuwde kinderen	Echtp. + ge- huwde kinderen + kleink.
Brugellette	132	1	0	38	1	3
Chièvres	205	4	0	70	3	5
Elzele	175	7	0	45	1	5
Vloesberg	85	3	0	25	2	2
Frasnes-lez-Anvaing	303	11	0	108	2	13
Arrondissement Charleroi	20.285	451	22	3.298	99	272
Aiseau-Presles	445	19	1	76	5	15
Chapelle-lez-Herlaimont	613	18	0	88	4	16
Charleroi	10.775	197	9	1.579	45	109
Châtelet	1.849	35	2	258	9	21
Courcelles	1.313	41	2	287	8	19
Farciennes	514	8	1	83	6	23
Fleurus	981	20	2	146	5	13
Fontaine-l'Évêque	825	22	1	106	0	5
Gerpennes	429	14	1	92	3	9
Les Bons Villers	280	7	0	81	0	2
Manage	920	28	1	175	5	21
Montigny-le-Tilleul	379	14	1	89	4	4
Pont-à-Celles	585	16	1	140	2	12
Seneffe	377	12	0	98	3	3
Arrondissement Bergen	13.128	280	8	1.933	48	124
Boussu	1.152	20	0	150	5	13
Colfontaine	1.126	37	1	172	7	10
Dour	732	17	2	133	4	5
Frameries	1.114	32	1	175	3	7
Hensies	305	5	0	43	0	6
Honnelles	178	8	0	44	1	4
Jurbeke	431	11	1	69	1	10
Lens	155	5	0	34	0	3
Bergen	5.354	79	3	667	11	22
Quaregnon	1.006	32	0	137	5	18
Quévy	236	5	0	73	3	8
Quiévrain	291	5	0	57	0	4
Saint-Ghislain	1.048	24	0	179	8	14
Arrondissement Moeskroen	2.174	49	0	672	6	22
Komen-Waasten	488	9	0	108	1	5
Moeskroen	1.686	40	0	564	5	17
Arrondissement Zinnik	6.978	143	11	1.515	38	130
's Gravenbrakel	668	18	0	171	2	6
Ecaussinnes	340	7	1	134	2	7
Edingen	381	8	0	102	3	15
La Louvière	3.481	63	2	563	15	48
Le Roeulx	292	5	2	68	1	10
Lessen	636	23	4	196	6	13
Opzullik	207	2	0	69	5	12
Zinnik	973	17	2	212	4	19
Arrondissement Thuin	5.669	159	7	1.144	33	85
Anderlues	466	17	0	71	2	6
Beaumont	229	9	0	59	2	6
Binche	1.331	39	3	239	13	28
Chimay	384	3	0	60	0	4
Erquelinnes	346	10	1	118	3	1
Estinnes	269	8	0	75	5	6
Froidchapelle	117	4	1	24	0	3
Ham-sur-Heure-Nalinnes	447	15	1	96	2	9
Lobbès	189	5	0	30	0	0



## 2 familiekeren

Echtp. + (sch.-)zoon + kleink.	Echtp. + (sch.-)doch- ter + kleink.	Echtp. en andere fam.-kern	Echtp. met kind. + andere kern	Twee kerne eenouder- huishouden	Huish. met meer dan 2 familiekeren	Woonplaats Alle administratieve eenheden
2	1	2	5	5	0	Brugelette
1	2	2	2	7	0	Chièvres
3	5	0	2	9	0	Elzele
1	4	1	1	5	0	Vloesberg
5	9	2	6	17	0	Frasnes-lez-Anvaing
87	226	130	221	630	23	Arrondissement Charleroi
5	7	11	15	17	5	Aiseau-Presles
0	12	4	6	31	0	Chapelle-lez-Herlaimont
38	90	63	102	271	6	Charleroi
10	17	11	17	46	3	Châtelet
6	17	6	10	59	4	Courcelles
1	10	10	13	13	3	Farciennes
8	13	4	17	39	0	Fleurus
4	10	4	6	27	0	Fontaine-l'Évêque
2	15	2	7	20	1	Gerpennes
2	6	3	3	16	0	Les Bons Villers
4	15	8	13	34	0	Manage
2	3	1	4	13	0	Montigny-le-Tilleul
3	6	1	4	24	0	Pont-à-Celles
2	5	2	4	20	1	Seneffe
62	153	46	85	331	4	Arrondissement Bergen
6	16	1	6	27	0	Boussu
5	15	2	9	29	2	Colfontaine
4	9	3	6	21	0	Dour
6	19	2	6	33	0	Frameries
0	9	5	5	9	1	Hensies
1	4	1	1	4	0	Honnelles
4	14	2	4	8	0	Jurbeke
1	1	1	1	5	0	Lens
22	39	15	19	130	0	Bergen
5	8	10	19	21	1	Quaregnon
3	2	1	2	8	0	Quévy
3	3	0	0	11	0	Quiévrain
2	14	3	7	25	0	Saint-Ghislain
8	22	7	11	122	0	Arrondissement Moeskroen
1	9	0	4	37	0	Komen-Waasten
7	13	7	7	85	0	Moeskroen
43	106	40	67	294	1	Arrondissement Zinnik
5	7	6	3	31	0	's Gravenbrakel
5	7	3	2	22	0	Ecaussinnes
1	8	3	4	28	0	Edingen
12	48	15	34	107	0	La Louvière
6	11	3	5	16	0	Le Roeulx
7	10	6	9	40	0	Lessen
2	5	1	0	17	0	Opzullik
5	10	3	10	33	1	Zinnik
41	89	24	48	238	3	Arrondissement Thuin
4	7	2	4	25	1	Anderlues
3	3	2	1	11	0	Beaumont
13	20	4	14	56	1	Binche
2	6	4	4	10	0	Chimay
2	9	1	4	17	0	Erquelinnes
4	5	1	3	13	0	Estinnes
1	3	1	0	4	0	Froidchapelle
5	10	4	1	24	0	Ham-sur-Heure-Nalinnes
1	1	0	0	10	0	Lobbes

**Particuliere huishoudens volgens type van huishouden (gedetailleerd)****- vervolg**

Woonplaats Alle administratieve eenheden	Echtparen zonder kinderen				Echtparen met	
	Zonder andere personen	(Sch.-)vader, (sch.-)moeder	(Sch.-)vader, (sch.-)moeder + andere	Andere	Zonder andere personen	(Sch.-)vader, (sch.-)moeder
Merbes-le-Château	314	6	2	4	468	1
Momignies	398	9	0	8	519	12
Morlanwelz	1.433	30	0	42	1.997	42
Sivry-Rance	385	2	0	16	499	6
Thuin	1.189	14	0	44	1.664	32
Arrondissement Doornik	11.459	190	9	311	14.618	250
Antoing	659	13	0	23	733	7
Brunehaut	623	13	2	19	885	15
Celles	414	7	0	11	671	17
Estaimpuis	834	8	0	16	1.162	10
Leuze-en-Hainaut	1.062	25	0	38	1.338	26
Mont-de-l'Enclus	324	6	0	5	392	10
Pecq	487	7	0	12	604	11
Péruwelz	1.265	33	1	50	1.664	47
Rumes	432	10	0	13	610	16
Doornik	5.359	68	6	124	6.559	91
<b>Provincie Luik</b>	<b>82.671</b>	<b>1.196</b>	<b>42</b>	<b>1.725</b>	<b>107.143</b>	<b>1.765</b>
Arrondissement Hoi	7.839	170	11	184	11.021	180
Amay	1.069	32	4	32	1.329	34
Anthisnes	326	8	1	10	468	5
Burdinne	193	7	0	4	322	4
Clavier	266	11	0	6	513	11
Engis	488	8	1	8	573	10
Ferrières	353	6	0	5	518	6
Hamoir	326	10	0	9	379	4
Héron	275	9	5	11	470	12
Hoi	1.442	16	0	20	1.607	15
Marchin	385	9	0	10	551	10
Modave	298	4	0	6	442	4
Nandrin	390	5	0	9	715	10
Ouffet	189	1	0	4	305	13
Tinlot	150	2	0	1	279	2
Verlaine	263	3	0	3	493	4
Villers-Le-Bouillet	394	13	0	19	671	14
Wanze	1.032	26	0	27	1.386	22
Arrondissement Luik	47.762	636	22	1.045	56.704	940
Ans	2.410	35	1	73	2.856	53
Awans	739	9	0	22	1.005	9
Aywaille	843	19	0	17	1.081	23
Bitsingen	676	15	0	14	962	22
Beyne-Heusay	1.044	15	2	20	1.271	23
Blégny	1.000	19	1	22	1.612	28
Chaufontaine	1.938	32	1	25	2.286	26
Comblain-au-Pont	397	13	1	10	539	16
Dalhem	501	5	0	11	878	16
Esneux	1.090	10	0	25	1.326	19
Flémalle	2.377	36	6	65	2.425	54
Fléron	1.498	25	1	31	1.725	39
Grâce-Hollogne	2.018	11	0	28	2.510	11
Herstal	3.060	41	1	71	3.661	68
Juprelle	675	9	0	12	1.087	16
Luik	13.554	127	2	227	13.819	211
Neupré	909	16	0	24	1.213	17
Oupeye	2.034	29	1	52	2.655	39
Saint-Nicolas	1.954	25	0	44	2.432	48
Seraing	4.947	76	3	145	5.257	91

ongehuwde kinderen		Vader met ongehuwde kinderen				Woonplaats
(Sch.-)vader, (sch.-)moeder + andere	Andere	Zonder andere personen	(Sch.-)vader, (sch.-)moeder	(Sch.-)vader, (sch.-)moeder + andere	Andere	Alle administratieve eenheden
1	11	31	1	0	57	Merbes-le-Château
0	19	41	1	1	86	Momignies
4	57	126	8	2	170	Morlanwelz
0	11	23	0	0	44	Sivry-Rance
2	46	105	3	0	157	Thuin
8	370	944	26	10	1.587	Arrondissement Doornik
1	18	49	1	1	126	Antoing
0	14	50	1	0	97	Brunehaut
0	11	24	2	1	53	Celles
0	14	70	1	1	91	Estaimpuis
1	46	87	4	0	157	Leuze-en-Hainaut
0	3	22	1	1	28	Mont-de-l'Enclus
0	13	26	4	0	71	Pecq
3	69	125	3	2	233	Péruwelz
0	15	32	1	0	52	Rumes
3	167	459	8	4	679	Doornik
88	2.323	6.977	140	34	9.322	<b>Provincie Luik</b>
10	289	724	25	7	1.318	Arrondissement Hoei
3	40	94	6	1	179	Amay
0	10	28	0	0	69	Anthisnes
1	12	22	0	1	43	Burdinne
2	11	24	0	0	55	Clavier
1	18	54	2	1	82	Engis
0	12	30	0	0	49	Ferrières
0	11	21	1	1	31	Hamoir
0	16	34	4	0	60	Héron
2	32	137	4	1	250	Hoei
0	13	29	0	1	92	Marchin
0	13	33	1	0	61	Modave
0	14	31	1	0	54	Nandrin
0	6	28	1	0	25	Ouffet
0	10	18	0	0	23	Tinlot
0	12	20	0	0	28	Verlaine
1	28	46	5	0	57	Villers-Le-Bouillet
0	31	75	0	1	160	Wanze
48	1.274	4.118	76	20	5.254	Arrondissement Luik
3	83	175	5	0	225	Ans
0	20	61	2	0	76	Awans
1	18	101	2	0	132	Aywaille
1	15	49	1	0	99	Bitsingen
0	25	72	1	0	133	Beyne-Heusay
0	19	85	4	1	120	Blégny
0	42	129	3	2	187	Chaudfontaine
0	10	32	1	0	72	Comblain-au-Pont
0	4	27	0	1	70	Dalhem
2	30	92	2	0	154	Esneux
2	65	197	3	0	280	Flémalle
2	39	108	5	0	121	Fléron
0	38	161	2	1	200	Grâce-Hollogne
2	109	236	6	3	317	Herstal
2	12	79	0	0	73	Juprelle
17	309	1.327	16	5	1.356	Luik
3	15	59	0	0	104	Neupré
1	58	178	5	2	241	Oupeye
1	56	163	3	0	159	Saint-Nicolas
6	170	448	11	4	555	Seraing

**Particuliere huishoudens volgens type van huishouden (gedetailleerd)**  
**- vervolg**

Woonplaats Alle administratieve eenheden	Moeder met ongehuwde kinderen				Huishoudens met	
	Zonder andere personen	(Sch.-)vader, (sch.-)moeder	(Sch.-)vader, (sch.-)moeder + andere	Andere	Echtp. + gehuwde kinderen	Echtp. + ge- huwde kinderen + kleink.
Merbes-le-Château	151	4	0	26	1	2
Momignies	196	2	0	39	1	3
Morlanwelz	811	24	1	139	4	11
Sivry-Rance	195	3	0	46	0	1
Thuin	538	16	0	122	0	5
Arrondissement Doornik	5.117	120	3	1.269	16	74
Antoing	296	8	0	92	1	5
Brunehaut	211	6	0	69	1	5
Celles	162	2	1	39	0	4
Estaimpuis	293	4	0	86	0	2
Leuze-en-Hainaut	453	10	0	121	4	13
Mont-de-l'Enclus	62	0	0	26	2	1
Pecq	135	1	0	37	1	5
Péruwelz	658	24	1	120	0	10
Rumes	137	6	0	47	1	3
Doornik	2.710	59	1	632	6	26
<b>Provincie Luik</b>	<b>40.691</b>	<b>782</b>	<b>27</b>	<b>6.852</b>	<b>180</b>	<b>434</b>
Arrondissement Hoi	3.746	90	3	852	19	36
Amay	532	8	1	126	1	1
Anthisnes	104	3	0	43	1	3
Burdinne	83	1	0	16	0	0
Clavier	96	4	0	26	2	1
Engis	258	4	0	52	2	2
Ferrières	131	5	0	28	1	1
Hamoir	145	1	0	18	0	1
Héron	149	8	0	42	2	4
Hoei	917	18	0	141	1	4
Marchin	192	4	0	46	0	2
Modave	112	2	0	18	0	0
Nandrin	136	3	0	40	1	1
Ouffet	80	3	0	18	0	1
Tinlot	65	1	0	21	1	2
Verlaine	95	6	1	24	2	2
Villers-Le-Bouillet	204	6	0	71	3	7
Wanze	447	13	1	122	2	4
Arrondissement Luik	25.606	486	15	3.839	92	222
Ans	1.251	30	1	174	5	7
Awans	292	10	0	75	3	2
Aywaille	357	8	2	97	2	2
Bitsingen	272	8	1	58	2	6
Beyne-Heusay	507	15	0	69	0	6
Blégny	424	8	1	87	2	11
Chaufontaine	779	18	2	136	4	15
Comblain-au-Pont	214	5	0	65	0	2
Dalhem	163	2	0	35	0	1
Esneux	514	11	2	109	0	4
Flémalle	1.178	26	0	223	6	12
Fléron	669	20	1	105	4	10
Grâce-Hollogne	880	11	0	68	0	4
Herstal	1.684	21	0	251	5	11
Juprelle	232	3	0	36	1	0
Luik	9.029	138	1	962	18	46
Neupré	293	9	1	68	1	5
Oupeye	960	16	0	192	3	7
Saint-Nicolas	988	29	0	141	9	9
Seraing	3.099	65	2	520	14	22

## 2 familiekeren

Echtp. + (sch.-)zoon + kleink.	Echtp. + (sch.-)doch- ter + kleink.	Echtp. en andere fam.-kern	Echtp. met kind. + andere kern	Twee kerne eenouder- huishouden	Huish. met meer dan 2 familiekernen	Woonplaats Alle administratieve eenheden
0	1	0	1	9	0	Merbes-le-Château
0	1	0	1	8	0	Momignies
2	13	3	9	25	0	Morlanwelz
1	3	1	0	7	0	Sivry-Rance
3	7	1	6	19	1	Thuin
23	81	21	40	267	0	Arrondissement Doornik
3	5	1	3	16	0	Antoing
2	10	1	4	12	0	Brunehaut
0	4	3	1	13	0	Celles
1	6	0	2	18	0	Estaimpuis
3	3	2	4	18	0	Leuze-en-Hainaut
1	3	0	1	4	0	Mont-de-l'Enclus
0	2	2	0	8	0	Pecq
2	7	3	8	45	0	Péruwelz
1	6	0	1	6	0	Rumes
10	35	9	16	127	0	Doornik
158	376	154	281	1.359	9	<b>Provincie Luik</b>
16	43	12	25	209	3	Arrondissement Hoei
1	8	3	3	22	1	Amay
1	2	0	1	4	0	Anthisnes
1	1	0	1	7	0	Burdinne
1	2	0	0	9	0	Clavier
1	0	1	0	18	1	Engis
0	1	0	2	5	0	Ferrières
0	4	0	1	7	0	Hamoir
1	1	1	4	14	0	Héron
1	5	3	6	31	1	Hoei
1	2	0	0	13	0	Marchin
1	1	1	0	10	0	Modave
2	0	0	2	8	0	Nandrin
2	0	0	0	4	0	Ouffet
0	1	0	0	5	0	Tinlot
0	1	0	0	5	0	Verlaine
1	8	1	1	16	0	Villers-Le-Bouillet
2	6	2	4	31	0	Wanze
89	214	99	182	721	5	Arrondissement Luik
8	17	10	8	31	0	Ans
2	2	1	1	15	0	Awans
1	5	1	3	25	0	Aywaille
1	6	1	3	17	0	Bitsingen
3	3	0	8	21	0	Beyne-Heusay
2	9	0	3	24	0	Blégny
5	9	1	4	28	0	Chaufontaine
1	1	0	2	8	0	Comblain-au-Pont
1	1	1	2	6	0	Dalhem
2	2	0	5	18	0	Esneux
5	10	3	8	33	0	Flémalle
2	6	10	7	16	0	Fléron
2	3	2	1	34	0	Grâce-Hollogne
6	11	3	8	48	0	Herstal
0	1	1	1	10	0	Juprelle
19	50	33	47	152	2	Luik
3	8	1	2	5	0	Neupré
1	14	2	8	34	0	Oupeye
4	8	8	19	26	0	Saint-Nicolas
13	21	7	20	89	2	Seraing

**Particuliere huishoudens volgens type van huishouden (gedetailleerd)**  
**- vervolg**

Woonplaats Alle administratieve eenheden	Echtparen zonder kinderen				Echtparen met	
	Zonder andere personen	(Sch.-)vader, (sch.-)moeder	(Sch.-)vader, (sch.-)moeder + andere	Andere	Zonder andere personen	(Sch.-)vader, (sch.-)moeder
Soumagne	1.210	17	0	35	1.860	37
Sprimont	902	21	2	22	1.518	33
Trooz	628	9	0	13	854	10
Wezet	1.358	22	0	37	1.872	31
Arrondissement Verviers	21.418	208	5	339	31.442	441
Aubel	304	3	0	5	519	4
Baelen	294	1	0	3	527	1
Dison	994	4	0	22	1.425	12
Herve	1.342	17	1	19	2.153	35
Jalhay	558	4	0	4	1.006	13
Lierneux	264	0	0	4	385	3
Limburg	430	5	0	11	645	8
Malmedy	964	16	0	13	1.377	17
Olné	299	4	0	5	512	7
Pepinster	679	9	1	13	1.097	17
Plombières	840	5	0	9	1.236	16
Spa	836	6	0	18	905	12
Stavelot	519	6	1	11	766	8
Stoumont	229	4	0	9	348	5
Theux	879	7	0	19	1.370	23
Thimister-Clermont	323	1	0	5	805	6
Trois-Ponts	218	3	0	2	292	1
Verviers	3.995	30	1	51	4.978	67
Weismes	519	6	0	11	876	13
Welkenraedt	736	5	0	17	1.068	12
<b>waarvan Duitstalige Gemeenschap</b>	<b>6.196</b>	<b>72</b>	<b>1</b>	<b>88</b>	<b>9.152</b>	<b>161</b>
Amel	354	5	0	6	772	24
Büllingen	386	7	0	4	789	9
Burg-Reuland	299	14	0	9	520	33
Bütgenbach	424	7	0	10	762	14
Eupen	1.672	9	0	17	1.994	11
Kelmis	1.034	8	1	14	1.170	8
Lontzen	432	2	0	3	646	7
Raeren	936	8	0	7	1.270	7
Sankt Vith	659	12	0	18	1.229	48
Arrondissement Borgworm	5.652	182	4	157	7.976	204
Berloz	221	11	0	5	312	4
Braives	430	12	0	9	618	16
Crisnée	232	3	0	9	341	9
Donceel	185	4	1	5	375	14
Faimes	250	10	0	5	414	8
Fexhe-le-Haut-Clocher	250	8	0	5	381	6
Geer	180	8	1	4	352	11
Hannuit	1.086	46	1	31	1.537	45
Lijsem	205	10	0	5	348	9
Oerle	287	3	0	0	433	2
Remicourt	394	20	1	16	609	9
Saint-Georges-sur-Meuse	535	8	0	18	685	17
Borgworm	1.222	36	0	38	1.319	45
Wasseiges	175	3	0	7	252	9
<b>Provincie Luxemburg</b>	<b>19.259</b>	<b>286</b>	<b>13</b>	<b>414</b>	<b>30.779</b>	<b>476</b>
Arrondissement Aarlen	4.421	67	3	68	6.523	89
Aarlen	2.098	20	2	27	3.022	39
Attert	278	4	0	9	631	7
Aubange	1.359	25	0	17	1.727	20
Martelange	125	1	0	1	164	5

ongehuwde kinderen		Vader met ongehuwde kinderen				Woonplaats	
(Sch.-)vader, (sch.-)moeder + andere	Andere	Zonder andere personen	(Sch.-)vader, (sch.-)moeder	(Sch.-)vader, (sch.-)moeder + andere	Andere	Alle administratieve eenheden	
1	40	98	1	0	161	Soumagne	
1	38	78	1	0	167	Sprimont	
1	17	49	1	0	100	Trooz	
2	42	114	1	1	152	Wezet	
15	546	1.669	26	4	2.009	Arrondissement Verviers	
0	12	17	0	0	26	Aubel	
0	5	22	0	0	43	Baelen	
1	26	133	1	0	118	Dison	
1	32	80	1	1	138	Herve	
1	20	39	3	0	87	Jalhay	
1	7	21	0	0	24	Lierneux	
0	18	49	2	1	58	Limburg	
1	17	53	1	0	76	Malmedy	
0	13	22	0	0	37	Olne	
1	9	73	2	0	119	Pepinster	
0	16	54	2	0	54	Plombières	
0	23	73	2	0	105	Spa	
3	16	46	1	0	67	Stavelot	
0	12	17	0	0	34	Stoumont	
0	26	89	2	0	138	Theux	
0	13	19	0	0	38	Thimister-Clermont	
0	2	14	0	0	27	Trois-Ponts	
2	98	372	3	1	413	Verviers	
0	15	44	1	0	48	Weismes	
0	25	51	2	0	55	Welkenraedt	
4	141	381	3	1	304	<b>waarvan Duitstalige Gemeenschap</b>	
2	17	25	0	0	12	Amel	
0	12	40	0	0	18	Büllingen	
1	10	20	0	0	10	Burg-Reuland	
0	10	26	1	0	18	Bütgenbach	
0	22	87	2	0	114	Eupen	
0	22	60	0	0	48	Kelmis	
0	16	25	0	0	29	Lontzen	
0	12	57	0	1	36	Raeren	
1	20	41	0	0	19	Sankt Vith	
15	214	466	13	3	741	Arrondissement Borgworm	
0	10	15	0	0	42	Berloz	
1	21	37	0	0	72	Braives	
0	4	19	0	0	24	Crisnée	
2	11	20	2	0	29	Donceel	
1	8	32	0	0	39	Faimes	
0	9	14	0	0	35	Fexhe-le-Haut-Clocher	
0	5	17	1	0	27	Geer	
5	47	82	3	1	132	Hannuit	
0	8	17	0	0	29	Lijsem	
0	3	19	0	0	40	Oerle	
4	12	30	0	0	58	Remicourt	
1	22	58	1	1	70	Saint-Georges-sur-Meuse	
1	43	95	5	1	109	Borgworm	
0	11	11	1	0	35	Wasseiges	
23	534	1.476	36	7	2.253	<b>Provincie Luxemburg</b>	
6	101	298	10	2	413	Arrondissement Aarlen	
2	44	162	4	1	182	Aarlen	
1	12	23	1	0	32	Attert	
2	33	68	2	0	136	Aubange	
1	2	10	1	1	5	Martelange	

**Particuliere huishoudens volgens type van huishouden (gedetailleerd)**  
**- vervolg**

Woonplaats Alle administratieve eenheden	Moeder met ongehuwde kinderen				Huishoudens met	
	Zonder andere personen	(Sch.-)vader, (sch.-)moeder	(Sch.-)vader, (sch.-)moeder + andere	Andere	Echtp. + gehuwde kinderen	Echtp. + ge- huwde kinderen + kleink.
Soumagne	504	8	0	99	2	13
Sprimont	368	10	0	109	3	5
Trooz	285	5	1	50	2	7
Wezet	664	10	0	110	6	15
Arrondissement Verviers	9.080	132	3	1.526	41	113
Aubel	122	1	0	14	0	1
Baelen	94	2	0	24	0	0
Dison	661	7	0	76	0	7
Herve	494	9	0	80	3	7
Jalhay	199	0	0	72	2	6
Lierneux	91	1	0	24	0	2
Limburg	188	4	0	29	1	2
Malmedy	333	4	0	56	1	3
Olne	88	3	0	36	0	1
Pepinster	352	5	0	74	3	2
Plombières	220	3	0	43	2	6
Spa	431	5	0	80	1	3
Stavelot	218	4	0	37	1	0
Stoumont	85	0	0	19	0	1
Theux	355	9	0	90	3	3
Thimister-Clermont	116	0	0	30	0	2
Trois-Ponts	69	0	0	21	0	2
Verviers	2.573	46	1	303	4	28
Weismes	180	1	0	33	1	4
Welkenraedt	278	3	1	68	2	3
<b>waarvan Duitstalige Gemeenschap</b>	1.933	25	1	317	17	30
Amel	102	2	0	20	1	2
Büllingen	125	3	0	13	2	2
Burg-Reuland	88	0	0	7	2	4
Bütgenbach	144	3	0	19	0	1
Eupen	572	6	0	90	0	2
Kelmis	298	2	1	62	1	0
Lontzen	139	0	0	22	0	0
Raeren	243	2	0	50	1	1
Sankt Vith	222	7	0	34	10	18
Arrondissement Borgworm	2.259	74	6	635	28	63
Berloz	85	2	0	30	2	1
Braives	186	3	1	53	3	4
Crisnée	70	5	0	10	1	2
Donceel	67	2	0	17	0	0
Faimes	71	3	0	24	0	3
Fexhe-le-Haut-Clocher	76	1	0	21	0	2
Geer	66	1	0	22	0	3
Hannuit	446	13	1	124	8	24
Lijsem	98	5	1	32	1	2
Oerle	121	2	0	19	0	0
Remicourt	138	8	0	50	4	4
Saint-Georges-sur-Meuse	249	8	1	53	2	5
Borgworm	518	18	2	151	5	9
Wasseiges	68	3	0	29	2	4
<b>Provincie Luxemburg</b>	7.389	149	14	1.413	36	116
Arrondissement Aarlen	1.546	29	2	320	11	26
Aarlen	779	9	1	148	4	7
Attert	94	3	0	22	2	3
Aubange	482	9	0	100	4	7
Martelange	48	1	0	9	0	0



## 2 familiekeren

Echtp. + (sch.-)zoon + kleink.	Echtp. + (sch.-)doch- ter + kleink.	Echtp. en andere fam.-kern	Echtp. met kind. + andere kern	Twee kerne eenouder- huishouden	Huish. met meer dan 2 familiekeren	Woonplaats Alle administratieve eenheden
2	7	6	8	27	1	Soumagne
2	5	1	1	16	0	Sprimont
1	9	0	0	16	0	Trooz
3	6	7	13	22	0	Wezet
34	70	33	52	303	1	Arrondissement Verviers
0	0	0	1	4	0	Aubel
0	0	1	0	1	0	Baelen
3	6	1	6	12	0	Dison
4	3	3	2	20	0	Herve
2	0	0	0	13	0	Jalhay
0	1	0	0	1	0	Lierneux
0	1	1	0	12	0	Limburg
3	2	2	2	11	1	Malmedy
1	2	1	0	4	0	Olne
0	3	0	3	17	0	Pepinster
0	0	0	2	10	0	Plombières
1	2	2	2	17	0	Spa
0	0	0	1	14	0	Stavelot
1	0	0	0	4	0	Stoumont
2	6	3	3	19	0	Theux
0	0	0	2	9	0	Thimister-Clermont
0	0	0	0	3	0	Trois-Ponts
7	18	9	10	61	0	Verviers
3	0	0	1	7	0	Weismes
2	4	0	2	5	0	Welkenraedt
5	22	10	15	59	0	<b>waarvan Duitstalige Gemeenschap</b>
1	2	0	2	3	0	Amel
0	1	1	0	0	0	Büllingen
1	1	1	1	1	0	Burg-Reuland
1	2	1	2	6	0	Bütgenbach
1	7	1	2	16	0	Eupen
0	4	1	0	12	0	Kelmis
0	0	0	0	4	0	Lontzen
0	2	1	1	13	0	Raeren
1	3	4	7	4	0	Sankt Vith
19	49	10	22	126	0	Arrondissement Borgworm
0	0	1	0	3	0	Berloz
2	5	2	3	19	0	Braives
1	3	0	0	2	0	Crisnée
2	1	0	2	4	0	Donceel
1	5	0	0	9	0	Faimes
0	2	0	0	9	0	Fexhe-le-Haut-Clocher
1	1	2	0	10	0	Geer
3	15	4	6	25	0	Hannuit
1	2	0	1	4	0	Lijsem
0	0	0	0	5	0	Oerle
2	2	0	1	7	0	Remicourt
0	8	0	3	10	0	Saint-Georges-sur-Meuse
4	3	1	5	15	0	Borgworm
2	2	0	1	4	0	Wasseiges
41	85	46	79	393	2	<b>Provincie Luxemburg</b>
10	26	7	10	66	0	Arrondissement Arlen
4	6	3	5	22	0	Arlen
1	3	2	1	2	0	Attert
4	7	2	2	34	0	Aubange
0	2	0	0	2	0	Martelange

**Particuliere huishoudens volgens type van huishouden (gedetailleerd)**  
**- vervolg**

Woonplaats Alle administratieve eenheden	Echtparen zonder kinderen				Echtparen met	
	Zonder andere personen	(Sch.-)vader, (sch.-)moeder	(Sch.-)vader, (sch.-)moeder + andere	Andere	Zonder andere personen	(Sch.-)vader, (sch.-)moeder
Messancy	561	17	1	14	979	18
Arrondissement Bastenaken	2.873	42	1	78	5.328	96
Bastenaken	878	10	0	18	1.769	32
Bertogne	188	3	0	3	389	7
Fauvillers	127	2	0	4	258	9
Gouvy	358	5	0	9	607	14
Houffalize	351	6	1	16	534	5
Sainte-Ode	159	3	0	9	282	3
Vaux-sur-Sûre	258	1	0	9	631	20
Vielsalm	554	12	0	10	858	6
Arrondissement Marche-en-Famenne	3.815	72	3	90	5.960	110
Durbuy	843	20	3	26	1.066	23
Erezée	252	4	0	7	321	5
Hotton	341	7	0	7	602	20
La Roche-en-Ardenne	356	7	0	2	429	7
Manhay	184	3	0	5	385	9
Marche-en-Famenne	1.137	20	0	33	1.954	31
Nassogne	360	5	0	5	618	9
Rendeux	175	4	0	2	248	3
Tenneville	167	2	0	3	337	3
Arrondissement Neufchâteau	4.239	72	5	110	6.760	113
Bertrix	588	8	1	16	948	7
Bouillon	472	4	1	9	549	10
Daverdisse	139	0	0	1	134	6
Herbeumont	130	2	0	4	166	2
Léglise	255	8	0	7	505	13
Libin	344	7	1	6	543	7
Libramont-Chevigny	643	11	1	13	1.258	11
Neufchâteau	437	4	1	22	782	15
Paliseul	393	9	0	14	595	19
Saint-Hubert	452	8	0	5	663	12
Tellin	174	9	0	5	273	7
Wellin	212	2	0	8	344	4
Arrondissement Virton	3.911	33	1	68	6.208	68
Chiny	447	4	0	7	587	6
Etalle	338	5	0	2	759	8
Florenville	460	4	0	6	557	8
Habay	512	4	1	7	1.045	14
Meix-devant-Virton	231	0	0	3	340	4
Musson	354	6	0	11	542	5
Rouvroy	142	2	0	2	235	2
Saint-Léger	223	1	0	1	450	3
Tintigny	325	2	0	7	448	4
Virton	879	5	0	22	1.245	14
<b>Provincie Namen</b>	<b>34.208</b>	<b>656</b>	<b>25</b>	<b>907</b>	<b>48.812</b>	<b>918</b>
Arrondissement Dinant	7.882	133	6	195	11.115	176
Anhée	537	9	0	10	756	8
Beauraing	624	12	0	22	931	13
Bièvre	251	3	0	6	397	3
Ciney	1.061	15	0	17	1.632	28
Dinant	951	19	1	28	1.197	18
Gedinne	394	2	0	9	531	7
Hamois	466	7	0	10	870	8
Hastière	512	7	0	18	429	9
Havelange	340	8	0	9	540	14
Houyet	325	5	1	8	468	12

ongehuwde kinderen		Vader met ongehuwde kinderen				Woonplaats Alle administratieve eenheden
(Sch.-)vader, (sch.-)moeder + andere	Andere	Zonder andere personen	(Sch.-)vader, (sch.-)moeder	(Sch.-)vader, (sch.-)moeder + andere	Andere	
0	10	35	2	0	58	Messancy
5	101	230	2	1	360	Arrondissement Bastenaken
3	35	82	2	0	119	Bastenaken
0	11	9	0	0	23	Bertogne
0	5	13	0	0	17	Fauvillers
1	6	21	0	0	35	Gouvy
0	14	26	0	1	44	Houffalize
0	1	12	0	0	25	Sainte-Ode
1	15	22	0	0	30	Vaux-sur-Sûre
0	14	45	0	0	67	Vielsalm
6	114	299	6	2	531	Arrondissement Marche-en-Famenne
1	23	53	1	0	102	Durbuy
2	3	17	0	0	27	Erezée
1	8	25	1	0	69	Hotton
0	8	31	1	0	42	La Roche-en-Ardenne
1	6	18	0	0	22	Manhay
1	42	95	3	0	171	Marche-en-Famenne
0	10	27	0	0	45	Nassogne
0	3	17	0	0	35	Rendeux
0	11	16	0	2	18	Tenneville
2	138	362	15	1	508	Arrondissement Neufchâteau
1	19	69	3	0	59	Bertrix
0	12	42	2	0	45	Bouillon
0	0	9	1	0	13	Daverdisse
0	7	9	0	0	13	Herbeumont
0	4	23	0	0	40	Léglise
0	9	23	2	0	44	Libin
1	23	63	3	1	80	Libramont-Chevigny
0	23	42	1	0	41	Neufchâteau
0	12	20	1	0	50	Paliseul
0	13	34	2	0	54	Saint-Hubert
0	7	13	0	0	29	Tellin
0	9	15	0	0	40	Wellin
4	80	287	3	1	441	Arrondissement Virton
1	7	36	1	0	47	Chiny
0	6	28	0	0	51	Etalle
2	14	49	0	0	43	Florenville
0	9	36	2	0	69	Habay
0	4	14	0	0	21	Meix-devant-Virton
0	11	16	0	0	42	Musson
1	2	13	0	1	20	Rouvroy
0	6	17	0	0	30	Saint-Léger
0	2	20	0	0	33	Tintigny
0	19	58	0	0	85	Virton
49	1.301	2.984	95	19	4.605	<b>Provincie Namen</b>
4	277	644	18	5	1.061	Arrondissement Dinant
1	27	47	0	0	73	Anhée
1	22	42	1	0	68	Beauraing
0	5	16	0	1	30	Bièvre
1	43	91	2	0	112	Ciney
0	33	99	1	2	127	Dinant
0	17	29	1	0	27	Gedinne
0	15	35	1	0	71	Hamois
0	13	31	5	1	62	Hastière
0	18	24	1	1	75	Havelange
0	16	28	1	0	57	Houyet

**Particuliere huishoudens volgens type van huishouden (gedetailleerd)**  
**- vervolg**

Woonplaats Alle administratieve eenheden	Moeder met ongehuwde kinderen				Huishoudens met	
	Zonder andere personen	(Sch.-)vader, (sch.-)moeder	(Sch.-)vader, (sch.-)moeder + andere	Andere	Echtp. + gehuwde kinderen	Echtp. + ge- huwde kinderen + kleink.
Messancy	143	7	1	41	1	9
Arrondissement Bastenaken	1.124	32	2	207	5	25
Bastenaken	380	10	1	66	3	9
Bertogne	65	1	0	12	1	1
Fauvillers	37	0	0	11	0	3
Gouvy	119	6	0	25	1	3
Houffalize	136	5	0	25	0	2
Sainte-Ode	63	2	0	16	0	4
Vaux-sur-Sûre	93	2	1	20	0	2
Vielsalm	231	6	0	32	0	1
Arrondissement Marche-en-Famenne	1.626	38	7	346	13	24
Durbuy	334	9	1	79	1	3
Erezée	71	0	1	14	1	3
Hotton	154	2	1	34	1	1
La Roche-en-Ardenne	148	5	1	19	2	0
Manhay	77	4	0	21	2	3
Marche-en-Famenne	577	13	3	132	3	11
Nassogne	142	2	0	21	0	1
Rendeux	68	3	0	16	2	1
Tenneville	55	0	0	10	1	1
Arrondissement Neufchâteau	1.688	36	2	298	2	17
Bertrix	276	3	0	38	0	3
Bouillon	183	2	0	26	0	1
Daverdisse	39	1	0	11	0	0
Herbeumont	36	3	0	10	0	1
Léglise	89	2	0	17	0	1
Libin	104	4	1	32	0	2
Libramont-Chevigny	303	4	0	39	1	2
Neufchâteau	195	6	1	38	0	2
Paliseul	151	4	0	29	1	1
Saint-Hubert	170	4	0	28	0	0
Tellin	63	3	0	14	0	2
Wellin	79	0	0	16	0	2
Arrondissement Virton	1.405	14	1	242	5	24
Chiny	117	1	0	18	0	3
Etalle	121	1	0	19	0	2
Florenville	194	1	0	42	2	4
Habay	166	3	0	36	1	4
Meix-devant-Virton	69	0	0	15	1	2
Musson	101	2	0	21	0	3
Rouvroy	54	3	0	14	0	0
Saint-Léger	81	1	0	15	0	0
Tintigny	89	1	0	7	0	1
Virton	413	1	1	55	1	5
<b>Provincie Namen</b>	<b>16.279</b>	<b>397</b>	<b>26</b>	<b>3.461</b>	<b>94</b>	<b>231</b>
Arrondissement Dinant	3.357	74	4	827	25	48
Anhée	199	2	0	64	3	6
Beauraing	301	6	0	54	4	3
Bièvre	82	1	0	18	0	0
Ciney	531	15	1	142	2	9
Dinant	598	8	2	117	0	7
Gedinne	111	3	0	20	1	0
Hamois	143	6	0	55	2	2
Hastière	186	4	0	46	1	1
Havelange	129	6	0	27	3	5
Houyet	156	3	0	40	0	3

## 2 familiekeren

Echtp. + (sch.-)zoon + kleink.	Echtp. + (sch.-)doch- ter + kleink.	Echtp. en andere fam.-kern	Echtp. met kind. + andere kern	Twee kerne eenouder- huishouden	Huish. met meer dan 2 familiekeren	Woonplaats Alle administratieve eenheden
1	8	0	2	6	0	Messancy
6	15	10	18	72	0	Arrondissement Bastenaken
1	6	4	9	28	0	Bastenaken
1	0	0	1	2	0	Bertogne
0	0	0	1	1	0	Fauvillers
0	5	2	0	12	0	Gouvy
1	2	0	2	7	0	Houffalize
0	0	0	0	6	0	Sainte-Ode
0	1	1	0	7	0	Vaux-sur-Sûre
3	1	3	5	9	0	Vielsalm
8	16	8	14	95	1	Arrondissement Marche-en-Famenne
1	2	0	4	17	0	Durbuy
2	0	1	3	8	0	Erezée
1	3	1	1	11	0	Hotton
1	2	1	1	5	0	La Roche-en-Ardenne
1	0	1	0	6	0	Manhay
2	5	3	4	32	1	Marche-en-Famenne
0	0	0	0	9	0	Nassogne
0	3	1	0	2	0	Rendeux
0	1	0	1	5	0	Tenneville
8	18	12	19	86	1	Arrondissement Neufchâteau
2	2	1	2	14	0	Bertrix
2	1	1	2	9	0	Bouillon
0	0	0	0	4	0	Daverdisse
0	0	0	0	0	0	Herbeumont
0	1	0	1	3	0	Léglise
0	4	3	3	9	0	Libin
2	1	2	4	10	1	Libramont-Chevigny
0	1	1	3	10	0	Neufchâteau
0	2	1	2	5	0	Paliseul
2	4	0	0	11	0	Saint-Hubert
0	0	2	1	3	0	Tellin
0	2	1	1	8	0	Wellin
9	10	9	18	74	0	Arrondissement Virton
0	1	0	1	6	0	Chiny
1	1	0	1	6	0	Etalle
1	2	1	2	10	0	Florenville
2	1	1	3	6	0	Habay
0	0	0	0	5	0	Meix-devant-Virton
1	3	2	1	4	0	Musson
1	0	0	1	4	0	Rouvroy
1	0	2	0	4	0	Saint-Léger
2	0	0	1	11	0	Tintigny
0	2	3	8	18	0	Virton
110	227	74	194	720	15	<b>Provincie Namen</b>
19	41	12	37	179	1	Arrondissement Dinant
1	1	3	6	13	0	Anhée
1	2	3	5	18	0	Beauraing
1	1	1	1	7	0	Bièvre
1	7	0	5	14	1	Ciney
3	9	2	4	19	0	Dinant
0	1	0	1	7	0	Gedinne
0	0	0	2	17	0	Hamois
1	2	0	1	7	0	Hastièrre
2	4	0	1	7	0	Havelange
0	0	0	1	9	0	Houyet

**Particuliere huishoudens volgens type van huishouden (gedetailleerd)**  
**- vervolg**

Woonplaats Alle administratieve eenheden	Echtparen zonder kinderen				Echtparen met	
	Zonder andere personen	(Sch.-)vader, (sch.-)moeder	(Sch.-)vader, (sch.-)moeder + andere	Andere	Zonder andere personen	(Sch.-)vader, (sch.-)moeder
Onhayé	231	7	0	6	343	7
Rochefort	906	16	3	25	1.295	19
Somme-Leuze	401	7	0	9	473	12
Vresse-sur-Semois	260	3	0	7	281	4
Yvoir	623	13	1	11	972	14
Arrondissement Namen	21.221	436	16	562	30.985	640
Andenne	1.805	34	1	47	2.410	41
Assesse	414	8	0	14	786	17
Eghezée	951	26	1	44	1.695	49
Fernelmont	463	15	2	14	834	22
Floreffe	537	8	0	18	893	13
Fosses-la-Ville	673	18	2	25	986	23
Gembloux	1.681	26	1	27	2.450	37
Gesves	406	7	0	13	709	11
Jemeppe-sur-Sambre	1.403	36	1	35	2.061	37
La Bruyère	540	24	1	18	1.067	28
Mettet	821	16	0	41	1.409	28
Namen	7.755	119	5	159	10.146	210
Ohey	288	9	0	10	488	15
Profondeville	772	15	1	26	1.326	31
Sambreville	2.142	65	1	57	2.819	64
Sombreffe	570	10	0	14	906	14
Arrondissement Philippeville	5.105	87	3	150	6.712	102
Cerfontaine	361	7	0	11	485	10
Couvin	1.103	10	0	29	1.319	10
Doische	239	6	0	10	319	1
Florennes	816	17	0	25	1.210	30
Philippeville	690	12	0	32	846	10
Viroinval	457	7	0	10	526	4
Walcourt	1.439	28	3	33	2.007	37

ongehuwde kinderen		Vader met ongehuwde kinderen				Woonplaats Alle administratieve eenheden
(Sch.-)vader, (sch.-)moeder + andere	Andere	Zonder andere personen	(Sch.-)vader, (sch.-)moeder	(Sch.-)vader, (sch.-)moeder + andere	Andere	
1	7	33	0	0	32	Onhaye
0	30	77	4	0	166	Rochefort
0	12	29	1	0	60	Somme-Leuze
0	2	10	0	0	30	Vresse-sur-Semois
0	17	53	0	0	71	Yvoir
37	862	1.879	62	12	2.852	Arrondissement Namen
2	88	184	6	2	273	Andenne
0	19	44	2	0	69	Assesse
6	58	100	7	1	144	Eghezée
1	25	32	3	0	63	Fernelmont
0	29	48	2	0	88	Floreffe
2	38	61	2	0	118	Fosses-la-Ville
2	52	124	5	2	210	Gembloux
0	25	31	2	0	86	Gesves
2	53	114	3	2	192	Jemeppe-sur-Sambre
2	26	44	1	1	99	La Bruyère
4	29	85	4	0	137	Mettet
8	260	690	14	3	843	Namen
0	7	32	1	0	67	Ohay
2	32	61	3	0	121	Profondeville
5	97	183	6	1	272	Sambreville
1	24	46	1	0	70	Sombreffe
8	162	461	15	2	692	Arrondissement Philippeville
0	14	36	1	0	46	Cerfontaine
0	31	104	2	1	152	Couvin
0	10	20	1	0	39	Doische
5	27	73	4	1	99	Florennes
0	23	61	1	0	78	Philippeville
0	9	50	2	0	79	Viroinval
3	48	117	4	0	199	Walcourt

**Particuliere huishoudens volgens type van huishouden (gedetailleerd)**  
**- vervolg en einde**

Woonplaats Alle administratieve eenheden	Moeder met ongehuwde kinderen				Huishoudens met	
	Zonder andere personen	(Sch.-)vader, (sch.-)moeder	(Sch.-)vader, (sch.-)moeder + andere	Andere	Echtp. + gehuwde kinderen	Echtp. + ge- huwde kinderen + kleink.
Onhayé	99	0	1	24	1	4
Rochefort	387	12	0	93	4	3
Somme-Leuze	118	2	0	35	1	1
Vresse-sur-Semois	73	3	0	13	1	1
Yvoir	244	3	0	79	2	3
Arrondissement Namen	10.640	277	19	2.157	60	162
Andenne	1.012	26	1	220	4	10
Assesse	164	3	1	48	0	2
Eghezée	379	13	1	118	5	9
Fernelmont	177	6	0	43	2	4
Floreffe	218	5	2	45	1	2
Fosses-la-Ville	308	12	0	56	0	8
Gembloux	672	19	1	115	4	12
Gesves	179	5	1	59	1	3
Jemeppe-sur-Sambre	684	11	1	136	4	5
La Bruyère	220	5	0	57	0	5
Mettet	360	12	1	106	4	6
Namen	4.326	112	7	770	16	58
Ohey	126	4	1	41	0	5
Profondeville	364	6	0	89	4	6
Sambreville	1.206	35	1	202	12	22
Sombreffe	245	3	1	52	3	5
Arrondissement Philippeville	2.282	46	3	477	9	21
Cerfontaine	163	7	1	45	0	0
Couvin	572	10	0	83	2	4
Doische	79	1	0	13	0	1
Florennes	387	5	0	98	2	11
Philippeville	280	3	0	59	1	1
Viroinval	246	4	1	61	0	1
Walcourt	555	16	1	118	4	3



## 2 familiekeren

Echtp. + (sch.-)zoon + kleink.	Echtp. + (sch.-)dochter + kleink.	Echtp. en andere fam.-kern	Echtp. met kind. + andere kern	Twee kerne eenouder- huishouden	Huish. met meer dan 2 familiekeren	Woonplaats Alle administratieve eenheden
1	0	1	2	8	0	Onhaye
6	4	1	5	23	0	Rochefort
2	1	1	1	8	0	Somme-Leuze
0	2	0	1	7	0	Vresse-sur-Semois
0	7	0	1	15	0	Yvoir
74	162	58	141	447	13	Arrondissement Namen
4	15	5	16	49	1	Andenne
3	3	3	1	12	0	Assesse
8	9	4	7	25	0	Eghezée
2	8	2	5	9	1	Fernelmont
0	4	1	0	12	1	Floreffe
5	10	2	6	19	0	Fosses-la-Ville
4	8	2	6	27	0	Gembloux
0	4	0	1	8	0	Gesves
7	10	0	11	32	0	Jemeppe-sur-Sambre
2	2	2	4	13	0	La Bruyère
1	7	3	6	20	0	Mettet
19	55	22	60	130	10	Namen
3	5	0	1	8	0	Ohey
6	4	3	3	22	0	Profondeville
7	12	7	14	47	0	Sambreville
3	6	2	0	14	0	Sombreffe
17	24	4	16	94	1	Arrondissement Philippeville
2	0	0	1	3	0	Cerfontaine
2	8	1	3	23	0	Couvin
0	0	0	0	2	0	Doische
3	4	1	4	16	1	Florennes
1	3	1	1	12	0	Philippeville
0	0	0	1	10	0	Viroinval
9	9	1	6	28	0	Walcourt



# **Informatie**

# Het Nationaal Instituut voor de Statistiek

## Waar vindt u de informatie van het N.I.S.?

In vijf grote steden van het land heeft het publiek toegang tot:

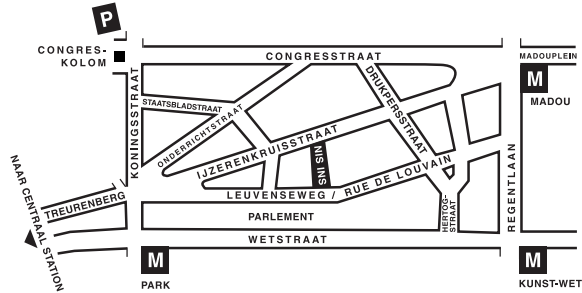
- ◇ Jaarboeken, gespecialiseerde publicaties en een selectie van diskettes en cd-rom's.
- ◇ Een leeszaal, waar men de publicaties van het N.I.S., andere ministeries en Belgische en internationale instellingen kan raadplegen.

Al onze bibliotheken zijn op werkdagen open van 9 tot 12 en van 13 tot 16 uur.

### Brussel

Leuvenseweg 44, 1000 Brussel  
tel. 02/548 63 65 – 02/548 63 66 fax 02/548 63 67  
e-mail : info@statbel.mineco.fgov.be

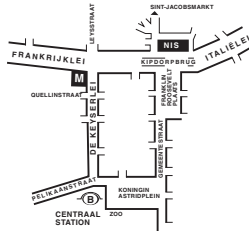
Trein (B) : Centraal Station of station Congres  
Metro (M) : lijn 1A en 1B, station Park of Kunst-Wet  
lijn 2, station Kunst-Wet of Madou  
Tram-Bus : 92, 93, 94 halte Park  
65, 66 halte Drukpersstraat  
29, 63 halte Congres  
Parking (P) : Administratief Centrum (betaalparking)



### Antwerpen

Italiëlei 124 - bus 85, 2000 Antwerpen  
tel. 03/229 07 00 fax 03/233 28 30  
e-mail : info.antwerpen@statbel.mineco.fgov.be

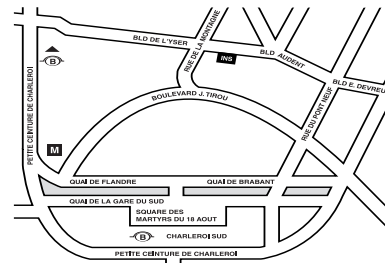
Trein (B) : Centraal Station  
Metro (M) : halte Opera  
Tram-Bus : vlakbij (Fr. Rooseveltplaats)



### Charleroi

Tour Biarent, Bd Audent 14/5., 6000 Charleroi  
tel. 071/ 27.44.14 fax 071/ 27.44.19  
e-mail : info.charleroi@statbel.mineco.fgov.be

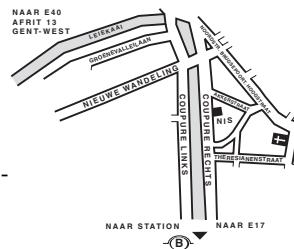
Trein (B) : Charleroi Sud, 20 min van het station (Place Buisset, Rue du Collège, place Charles II, bd Tirou, rue de la Montagne)  
Bus : halte Tirou  
Autoweg : kleine ring van Charleroi - uitrit Gare du Sud  
Parking (P) : betaalparking tegenover het NIS



### Gent

Coupure rechts 620, 9000 Gent  
tel. 09/267 27 00 fax 09/267 27 94  
e-mail : info.gent@statbel.mineco.fgov.be

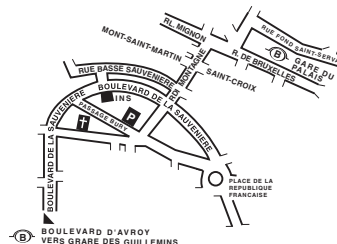
Trein (B) : Gent St.-Pieters  
Tram-Bus : 40, 43 halte Theresianenstraat  
Autoweg : gemakkelijk bereikbaar langs E40 (uitrit 13 - Gent-West/Dronen)  
Parking (P) : op de "Coupure Rechts"



### Luik

Bd de la Sauvenière 73-75, 4020 Luik  
tel. 04/223 84 11 fax 04/222 49 94  
e-mail : info.liege@statbel.mineco.fgov.be

Trein (B) : station Guillemins of Palais  
Tram-Bus : (Guillemins) 1 et 4 halte Sauvenière  
Parking (P) : Neujean (op 20 m - zelfde straatkant)  
Mercure (tegenover)



Het N.I.S. verspreidt tal van producten die de Belgische socio-economische realiteit in cijfers weergeven.

Al deze producten, opgenomen in onze catalogus, kunt u verkrijgen in onze regionale centra of bij onze dienst documentatie - verkoop in Brussel. Onze catalogus wordt u op eenvoudige aanvraag toegestuurd. (zie adressen hiernaast) .

Een keuze uit onze gegevens en de lijst van onze publicaties vindt u eveneens op onze website:

<http://statbel.fgov.be>

## Bevolking : andere publicaties

### *Bevolkingsvooruitzichten 2000 - 2050*

Deze publicatie is de vrucht van een nauwe samenwerking tussen het N.I.S., het Planbureau en diverse experts. Deze resultaten, onmisbaar bij het nemen van economische en sociale beslissingen, zijn gebaseerd op de hypothesen betreffende het geboortecijfer, het sterftcijfer of de migraties tussen de arrondissementen en van en naar het buitenland. Als uitgangspunt neemt men de gegevens waargenomen tot 1 januari 2000 maar ook de meest recente politieke beslissingen omtrent naturalisatie en regularisatie. Verscheidene gespecialiseerde teams hebben meegewerkt aan het toetsen van de evolutiehypothesen.

Deze bevolkingsvooruitzichten van 2000 tot 2050 verstrekken informatie over de globale evolutie van het land wat betreft het aantal inwoners naargelang geslacht en leeftijd, over de vruchtbaarheid of de vergrijzing van de bevolking, maar eveneens over de specifieke kenmerken van de evolutie in elk arrondissement.

### *Loop van de bevolking*

Op basis van informatie uit het Rijksregister van natuurlijke personen, maakt deze brochure een inventaris van alle statistieken van wijzigingen die in de loop van het jaar plaatsvonden in de administratieve situatie van Belgische of buitenlandse inwoners op verschillende geografische niveaus, tot op het gemeentelijk niveau.

De natuurlijke bewegingen (geboorten, overlijdens), de nationaliteitsveranderingen en de migratiebewegingen (verhuizen, ...) worden vermeld. Deze laatste worden eveneens geanalyseerd volgens hun meest relevante kenmerken.

## Enkele andere publicaties

### *Algemene Publicaties*

Statistisch Jaarboek van België  
Regionaal Statistisch Jaarboek  
Zakjaarboek  
Statistisch tijdschrift - *Maandelijks*

### *Grondgebied en leefmilieu*

Statistiek van de bodembezetting (diskette)

### *Samenleving*

Sterfgevallen - *Jaarlijks*  
Verkeersongevallen - *Jaarlijks*

### *Economie en financiën*

Verkoop van onroerende goederen - *Jaarlijks*

### *Landbouw*

Land- en tuinbouwtelling op 15 mei - *Jaarlijks*

### *Industrie*

Industriële statistieken (bouwvergunningen) - *Maandelijks*

### *Handel, diensten en vervoer*

Statistiek van de binnenlandse handel en het vervoer - *Maandelijks*

## Andere verkrijgbare informatie (bevolking)

---

### Andere verkrijgbare informatie

#### *Lijst van tabellen over de bevolking berekend op basis van het Rijksregister van de natuurlijke personen op 1 januari*

De tabellen in deze lijst opgenomen kunnen vlog bekomen worden bij het Nationaal Instituut voor de Statistiek. Zij zijn beschikbaar op papier, diskette, CD-rom. De bestanden kleiner dan 1,5 MB kunnen eventueel met E-mail verstuurd worden.

#### *Toelichting*

##### **Administratieve eenheden waarvoor de tabellen opgesteld zijn**

De tabellen zijn meestal beschikbaar voor alle administratieve eenheden, namelijk:

- ◆ België;
- ◆ gewesten;
- ◆ provincies;
- ◆ administratieve arrondissementen;
- ◆ gemeenten;
- ◆ oude gemeenten;
- ◆ statistische sectoren.

Echter worden bepaalde tabellen, omdat de detailresultaten onbelangrijk worden, enkel uitgegeven voor geografische eenheden groter dan de oude gemeenten of statistische sectoren.

##### **Het aantal bladzijden per tabel of het aantal bytes (voor elektronische drager)**

Het aantal bladzijden per tabel is aangeduid in de laatste kolom van de hierna volgende lijst. Men moet het aantal bladzijden met een factor 8 vermenigvuldigen om het benaderend aantal kBytes te bekomen.

#### *Definities*

##### **Referentiepersoon**

In elk particulier huishouden moet een referentiepersoon worden aangeduid, teneinde de plaats van elk lid binnen het huishouden te kunnen bepalen (verwantschap). In principe wordt als referentiepersoon de persoon genomen die werkelijk de belangen van het gezin behartigt of die voor het grootste deel in het onderhoud van het huishouden voorziet. Toch, zal in de realiteit, de referentiepersoon degene zijn die in het huishouden zich bezig houdt met de administratieve zaken..

##### **Huishouden**

Het huishouden bestaat uit een persoon die gewoonlijk alleen leeft, ofwel uit twee of meer personen, al dan niet met elkaar verwant, die gewoonlijk in dezelfde woning wonen en er samenleven.

## Collectief huishouden

Onder collectief huishouden verstaat men: kloostergemeenschappen, rusthuizen, weeshuizen, studenten- of arbeidershomes, verplegingsinrichtingen en gevangenissen

## Familiekern

De familiekern is de bevoorrechte cel van het gezin waartoe zij behoort. Een familiekern bestaat uit een wettelijk gehuwd paar met of zonder ongehuwde kinderen, of uit een vader of moeder met één of verscheidene ongehuwde kinderen.

## Gegevens op basis van het Rijksregister op 1.1.2003

### Algemene tabellen

*00.0x en 00.1x Demografische gegevens*

*Behalve anders vermeld, tonen de tabellen de gegevens van alle gemeenten, arrondissementen, provincies, gewesten (en Duitstalige Gemeenschap) en voor België.*

**Bevolking van Belgische en vreemde nationaliteit naar geslacht** (17 bladzijden - Ref. : 00.01)

**Bevolking tijdens het vorige jaar van register veranderd**

(2 bladzijden - arrondissementen, provincies, gewesten (en Duitstalige Gemeenschap) en voor België - Ref. : 00.01 A)

**Bevolking naar burgerlijke staat en geslacht**

Belgische en vreemde bevolking (17 bladzijden - Ref. : 00.03 A)

Vreemde bevolking (17 bladzijden - Ref. : 00.03 B)

**Bevolking naar geslacht, leeftijdsgroepen en leeftijdsklassen (2 folio's)**

*Belgische en vreemde bevolking*

Mannelijke en vrouwelijke bevolking (34 bladzijden - Ref. : 00.04 A T)

Mannelijke bevolking (34 bladzijden - Ref. : 00.04 A M)

Vrouwelijke bevolking (34 bladzijden - Ref. : 00.04 A V)

*Vreemdelingen*

Mannelijke en vrouwelijke bevolking (34 bladzijden - Ref. : 00.04 B T)

Mannelijke bevolking (34 bladzijden - Ref. : 00.04 B M)

Vrouwelijke bevolking (34 bladzijden - Ref. : 00.04 B V)

*Belgische bevolking*

Mannelijke en vrouwelijke bevolking (34 bladzijden - Ref. : 00.04 C T)

Mannelijke bevolking (34 bladzijden - Ref. : 00.04 C M)

Vrouwelijke bevolking (34 bladzijden - Ref. : 00.04 C V)

**Vreemdelingen naar geslacht, leeftijdsgroepen en naar de voornaamste nationaliteiten (9 folio's)**

Mannelijke en vrouwelijke bevolking (153 bladzijden - Ref. : 00.05 A T)

Mannelijke bevolking (153 bladzijden - Ref. : 00.05 A M)

Vrouwelijke bevolking (153 bladzijden - Ref. : 00.05 A V)

**Bevolking naar geslacht en naar voornaamste nationaliteiten (4 folio's)**

Mannelijke en vrouwelijke bevolking (68 bladzijden - Ref. : 00.05 G T)

Mannelijke bevolking (68 bladzijden - Ref. : 00.05 G M)

Vrouwelijke bevolking (68 bladzijden - Ref. : 00.05 G V)

**Bevolking naar geslacht volgens de verwantschap met de referentiepersoon van het huishouden en het type huishouden**

*Belgische en vreemde bevolking*

Mannelijke en vrouwelijke bevolking (17 bladzijden - Ref. : 00.06 A T)

Mannelijke bevolking (17 bladzijden - Ref. : 00.06 A M)

Vrouwelijke bevolking (17 bladzijden - Ref. : 00.06 A V)

*Vreemde bevolking*

Mannelijke en vrouwelijke bevolking (17 bladzijden - Ref. : 00.06 B T)

Mannelijke bevolking (17 bladzijden - Ref. : 00.06 B M)

Vrouwelijke bevolking (17 bladzijden - Ref. : 00.06 B V)

**Particuliere huishoudens naar grootte van het huishouden – Collectieve huishoudens**

Alle particuliere en collectieve huishoudens (17 bladzijden – Ref. : 00.07 A)

Particuliere huishoudens met referentiepersoon van vreemde nationaliteit (17 bladzijden – Ref. : 00.07 B)

## Andere verkrijgbare informatie (bevolking)

---

### Familiekernen naar het aantal kinderen

- Alle familiekernen (17 bladzijden – Ref. : 00.08 A)
- Familiekernen met kind(eren) minder dan 3 jaar (17 bladzijden – Ref. : 00.08 B)
- Familiekernen met kind(eren) minder dan 6 jaar (17 bladzijden – Ref. : 00.08 C)
- Familiekernen met kind(eren) minder dan 12 jaar (17 bladzijden – Ref. : 00.08 D)
- Familiekernen met kind(eren) minder dan 18 jaar (17 bladzijden – Ref. : 00.08 E)
- Familiekernen met kind(eren) minder dan 21 jaar (17 bladzijden – Ref. : 00.08 V)
- Familiekernen met kind(eren) minder dan 25 jaar (17 bladzijden – Ref. : 00.08 G)

### Referentiepersonen van de private huishoudens naar geslacht, leeftijdsklasse en burgerlijke staat

(17 bladzijden - Ref. : 00.13)

### Particuliere huishoudens

- Particuliere huishoudens volgens type van huishouden (17 bladzijden – Ref. : 00.14 A)
- Particuliere huishoudens volgens type van huishouden (gedetailleerd) (34 bladzijden – Ref. : 00.14 B)

---

### 00.8x Loop van bevolking

*De tabellen 00.8x bevatten de gegevens voor alle gemeenten, arrondissementen, provincies, gewesten (en Duitstalige gemeenschap) en voor België.*

### Belgische bevolking en vreemdelingen sinds meer dan 1 jaar in dezelfde gemeente wonend, per geslacht

(17 bladzijden - Ref. : 00.80 A)

### Belgische bevolking en vreemdelingen sinds meer dan 1 jaar in dezelfde woning wonend, per geslacht

(17 bladzijden - Ref. : 00.80 B)

### Belgische bevolking en vreemdelingen sinds 10 jaar op hetzelfde adres wonend, per geslacht

(17 bladzijden - Ref. : 00.80 C)

### Jaarlijkse loop van de bevolking (2 folio's)

#### *Belgische en vreemde bevolking, naar geslacht*

- Mannelijke en vrouwelijke bevolking (34 bladzijden - Ref. : 00.83 A T)
- Mannelijke bevolking (34 bladzijden - Ref. : 00.83 A M)
- Vrouwelijke bevolking (34 bladzijden - Ref. : 00.83 A V)

#### *Vreemde bevolking, naar geslacht*

- Belgische en vreemde bevolking (34 bladzijden - Ref. : 00.83 B T)
- Mannelijke bevolking (34 bladzijden - Ref. : 00.83 B M)
- Vrouwelijke bevolking (34 bladzijden - Ref. : 00.83 B V)

#### *Belgische bevolking, naar geslacht*

- Mannelijke en vrouwelijke bevolking (34 bladzijden - Ref. : 00.83 C T)
- Mannelijke bevolking (34 bladzijden - Ref. : 00.83 C M)
- Vrouwelijke bevolking (34 bladzijden - Ref. : 00.83 C V)

### Interne migraties per leeftijdsgroep

- Mannelijke en vrouwelijke bevolking (17 bladzijden - Ref. : 00.84 A T)
- Mannelijke bevolking (17 bladzijden - Ref. : 00.84 A M)
- Vrouwelijke bevolking (17 bladzijden - Ref. : 00.84 A V)

### Interne migraties per geslacht en nationaliteiten (Belg, EU, andere nationaliteiten) (17 bladzijden - Ref. : 00.85)

### Migraties naar plaats van herkomst (17 bladzijden - Ref. : 00.86)

### Inwijking, naar gemeente en groep van plaatsen van herkomst en leeftijdsgroep (17 bladzijden - Ref. : 00.87 folio 1)

### Uitwijking naar gemeente en groep van plaatsen van bestemming en leeftijdsgroep

(17 bladzijden - Ref. : 00.87 folio 2)

### Inwijking, uitwijking en migratiesaldo per gemeente, volgens geslacht en nationaliteitsgroepen

(34 bladzijden - Ref. : 00.89)

---

### 01.xx Belgische en vreemde bevolking

*De tabellen 01.xx bevatten de gegevens voor één administratieve eenheid (gemeente, arrondissement, provincie, gewest (en Duitstalige gemeenschap) en voor België).*

### Bevolking naar leeftijd, geslacht en burgerlijke staat

- Belgische en vreemde bevolking (3 bladzijden - Ref. : 01.01 A)
- Vreemde bevolking (3 bladzijden - Ref. : 01.01 B)
- Belgische bevolking (3 bladzijden - Ref. : 01.01 C)



## Andere verkrijgbare informatie (bevolking)

---

### Bevolking naar burgerlijke staat, geslacht, leeftijdsgroepen en –klassen en verwantschap met referentiepersoon in huishouden (2 folio's)

Mannelijke en vrouwelijke bevolking (6 bladzijden - Ref. : 01.02 A T)  
 Mannelijke bevolking (6 bladzijden - Ref. : 01.02 A M)  
 Vrouwelijke bevolking (6 bladzijden - Ref. : 01.02 A V)

---

### 02.xx Vreemde bevolking

*De tabellen 02.xx bevatten de gegevens voor één administratieve eenheid (gemeente, arrondissement, provincie, gewest (en Duitstalige gemeenschap) en voor België).*

---

### Bevolking naar burgerlijke staat, geslacht, leeftijdsgroepen en –klassen en verwantschap met referentiepersoon in huishouden (2 folio's)

Mannelijke en vrouwelijke bevolking (6 bladzijden - Ref. : 02.01 A T)  
 Mannelijke bevolking (6 bladzijden - Ref. : 02.01 A M)  
 Vrouwelijke bevolking (6 bladzijden - Ref. : 02.01 A V)

### Bevolking naar geslacht, leeftijdsgroepen en -klassen volgens de voornaamste nationaliteiten (2 folio's)

Mannelijke en vrouwelijke bevolking (6 bladzijden - Ref. : 02.01 G T)  
 Mannelijke bevolking (6 bladzijden - Ref. : 02.01 G M)  
 Vrouwelijke bevolking (6 bladzijden - Ref. : 02.01 G V)

### Bevolking naar geslacht, leeftijdsgroepen en -klassen volgens nationaliteiten (2 folio's)

Mannelijke en vrouwelijke bevolking (14 bladzijden - Ref. : 02.01 H T)  
 Mannelijke bevolking (14 bladzijden - Ref. : 02.01 H M)  
 Vrouwelijke bevolking (14 bladzijden - Ref. : 02.01 H V)

### Bevolking naar geslacht en burgerlijke staat volgens de voornaamste nationaliteiten (3 bladzijden - Ref. : 02.02 A)

---

### 8x.xx Migraties

*De tabellen 8x.xx bevatten de gegevens voor één administratieve eenheid vanaf België tot het gespecificeerd niveau.*

---

### Externe migratie naar geslacht en nationaliteit (34 bladzijden - Ref. : 83.01 – tot aan het regionaal niveau)

#### Immigratie naar leeftijdsgroepen en nationaliteit (2 bladzijden - Ref. : 83.02 A – België)

#### Emigratie naar leeftijdsgroepen en nationaliteit (2 bladzijden - Ref. : 83.02 B – België)

#### Immigratie naar geslacht, leeftijd op het ogenblik van de migratie en migratieniveau

(8 bladzijden - Ref. : 83.04 A – tot aan het regionaal niveau)

#### Emigratie naar geslacht, leeftijd op het ogenblik van de migratie en migratieniveau

(8 bladzijden - Ref. : 83.04 B – tot aan het regionaal niveau)

### Inlandse migraties tussen arrondissementen – Belgische en vreemde bevolking

Mannelijke en vrouwelijke bevolking (12 bladzijden - Ref. : 85.01 A T – tot aan het niveau arrondissement)  
 Vrouwelijke bevolking (12 bladzijden - Ref. : 85.01 A V – tot aan het niveau arrondissement)

### Inlandse migraties tussen arrondissementen – Vreemde bevolking

Mannelijke en vrouwelijke bevolking (12 bladzijden - Ref. : 85.01 B T – tot aan het niveau arrondissement)  
 Mannelijke bevolking (12 bladzijden - Ref. : 85.01 B M – tot aan het niveau arrondissement)  
 Vrouwelijke bevolking (12 bladzijden - Ref. : 85.01 B V – tot aan het niveau arrondissement)

### Immigratie naar geslacht, burgerlijke staat en leeftijd (1 bladzijde - Ref. : 86.01 A – tot aan het niveau arrondissement)

### Emigratie naar geslacht, burgerlijke staat en leeftijd (1 bladzijde - Ref. : 86.01 B – tot aan het niveau arrondissement)

## Andere verkrijgbare informatie (bevolking)

---

### Gegevens van het Rijksregister op 1.1.2002

---

#### 30.xx Statistische sectoren (Buurten)

De tabellen 30.xx bevatten de gegevens voor alle statistische sectoren van een gemeente, het aantal bladzijden varieert in functie van het aantal sectoren in de betreffende gemeente

---

#### Belgische en vreemde bevolking, naar geslacht (1 tot 8 bladzijde(n) - Ref. : 30.01)

##### Bevolking naar geslacht en burgerlijke staat

Belgische en vreemde bevolking (1 tot 8 bladzijde(n) - Ref. : 30.03 A)

Vreemde bevolking (1 tot 8 bladzijde(n) - Ref. : 30.03 B)

##### Bevolking naar geslacht, leeftijdsgroepen en -klassen (2 folio's)

###### Belgische en vreemde bevolking

Mannelijke en vrouwelijke bevolking (2 tot 16 bladzijden - Ref. : 30.04 A T)

Mannelijke bevolking (2 tot 16 bladzijden - Ref. : 30.04 A M)

Vrouwelijke bevolking (2 tot 16 bladzijden - Ref. : 30.04 A V)

###### Vreemde bevolking

Mannelijke en vrouwelijke bevolking (2 tot 16 bladzijden - Ref. : 30.04 B T)

Mannelijke bevolking (2 tot 16 bladzijden - Ref. : 30.04 B M)

Vrouwelijke bevolking (2 tot 16 bladzijden - Ref. : 30.04 B V)

###### Belgische bevolking

Mannelijke en vrouwelijke bevolking (2 tot 16 bladzijden - Ref. : 30.04 C T)

Mannelijke bevolking (2 tot 16 bladzijden - Ref. : 30.04 C M)

Vrouwelijke bevolking (2 tot 16 bladzijden - Ref. : 30.04 C V)

##### Bevolking naar geslacht en volgens voornaamste nationaliteiten (4 folio's)

Mannelijke en vrouwelijke bevolking (4 tot 32 bladzijden - Ref. : 30.05 G T)

Mannelijke bevolking (4 tot 32 bladzijden - Ref. : 30.05 G M)

Vrouwelijke bevolking (4 tot 32 bladzijden - Ref. : 30.05 G V)

#### Particuliere huishoudens naar grootte van het huishouden – Collectieve huishoudens

(1 tot 8 bladzijde(n) - Ref. : 30.07 A)

##### Familiekernen naar het aantal kinderen

Alle familiekernen (1 tot 8 bladzijde(n) - Ref. : 30.08 A)

Familiekernen met kind(eren) minder dan 3 jaar (1 tot 8 bladzijde(n) - Ref. : 30.08 B)

Familiekernen met kind(eren) minder dan 6 jaar (1 tot 8 bladzijde(n) - Ref. : 30.08 C)

Familiekernen met kind(eren) minder dan 12 jaar (1 tot 8 bladzijde(n) - Ref. : 30.08 D)

Familiekernen met kind(eren) minder dan 18 jaar (1 tot 8 bladzijde(n) - Ref. : 30.08 E)

Familiekernen met kind(eren) minder dan 21 jaar (1 tot 8 bladzijde(n) - Ref. : 30.08 F)

Familiekernen met kind(eren) minder dan 25 jaar (1 tot 8 bladzijde(n) - Ref. : 30.08 G)

#### Referentiepersoon van de private huishoudens naar geslacht, leeftijdsklasse en burgerlijke staat

(1 tot 8 bladzijde(n) - Ref. : 30.13)

#### Particuliere huishoudens volgens type van huishouden (1 tot 8 bladzijde(n) - Ref. : 30.14 A)

---

#### 70.xx Oude gemeenten

De tabellen 70.xx bevatten de gegevens voor alle oude gemeenten waaruit de huidige gemeente is samengesteld (gemeentefusies van 1.1.1977 of van 1.1.1983)

---

#### Belgische en vreemde bevolking, naar geslacht (1 blad - Ref. : 70.01)

##### Bevolking naar geslacht en burgerlijke staat

Belgische en vreemde bevolking (1 blad - Ref. : 70.03 A)

Vreemde bevolking (1 blad - Ref. : 70.03 B)

##### Bevolking naar geslacht, leeftijdsgroepen en -klassen (2 folio's)

###### Belgische en vreemde bevolking

Mannelijke en vrouwelijke bevolking (2 bladzijden - Ref. : 70.04 A T)

Mannelijke bevolking (2 bladzijden - Ref. : 70.04 A M)

Vrouwelijke bevolking (2 bladzijden - Ref. : 70.04 A V)

###### Vreemde bevolking

Mannelijke en vrouwelijke bevolking (2 bladzijden - Ref. : 70.04 B T)

Mannelijke bevolking (2 bladzijden - Ref. : 70.04 B M)

Vrouwelijke bevolking (2 bladzijden - Ref. : 70.04 B V)

###### Belgische bevolking

Mannelijke en vrouwelijke bevolking (2 bladzijden - Ref. : 70.04 C T)

Mannelijke bevolking (2 bladzijden - Ref. : 70.04 C M)

Vrouwelijke bevolking (2 bladzijden - Ref. : 70.04 C V)

## Andere verkrijgbare informatie (bevolking)

---

**Bevolking naar geslacht en voornaamste nationaliteit (4 folio's)**

Mannelijke en vrouwelijke bevolking (4 bladzijden - Ref. : 70.05 G T)

Mannelijke bevolking (4 bladzijden - Ref. : 70.05 G M)

Vrouwelijke bevolking (4 bladzijden - Ref. : 70.05 G V)

**Particuliere huishoudens naar grootte van het huishouden – Collectieve huishoudens (1 blad - Ref. : 70.07 A)****Familiekernen naar het aantal kinderen**

Alle familiekernen (1 blad - Ref. : 70.08 A)

Familiekernen met kind(eren) minder dan 3 jaar (1 blad - Ref. : 70.08 B)

Familiekernen met kind(eren) minder dan 6 jaar (1 blad - Ref. : 70.08 C)

Familiekernen met kind(eren) minder dan 12 jaar (1 blad - Ref. : 70.08 D)

Familiekernen met kind(eren) minder dan 21 jaar (1 blad - Ref. : 70.08 F)

Familiekernen met kind(eren) minder dan 25 jaar (1 blad - Ref. : 70.08 G)

**Referentiepersoon van de private huishoudens naar geslacht, leeftijdsklasse en burgerlijke staat**

(1 blad - Ref. : 70.13)

**Particuliere huishoudens volgens type van huishouden (1 blad - Ref. : 70.14 A)**



FEDERALE OVERHEIDSDIENST  
ECONOMIE, K.M.O.,  
MIDDENSTAND & ENERGIE

Statistiek en  
Economische Informatie

**Eerste uitgave**

Gedrukt door de  
drukkerij van het NIS  
B-1000 Brussel

Oktober 2003