

2000

Bevolkingsstatistieken

Huishoudens en familiekeren op 1.1.2000

BEVOLKINGS- STATISTIEKEN

2000

HUISHOUDENS EN FAMILIEKERNEN OP 1.1.2000

Verkrijgbaar bij het **NATIONAAL INSTITUUT VOOR DE STATISTIEK**

Leuvenseweg, 44 - 1000 Brussel
Italiëlei, 124 bus 85 - 2000 Antwerpen
Coupure rechts, 620 - 9000 Gent

Dit nummer : 450 BEF - 11,16 €
Abonnement : 2400 BEF - 59,49 €

Postrekening N° 679-2005886-23 van het
NIS, Leuvenseweg, 44 - 1000 Brussel
website: <http://statbel.fgov.be>

Auteursrecht voorbehouden

Het reproduceren van de inhoud van deze publicatie is niet toegelaten, noch geheel, noch gedeeltelijk, noch in de oorspronkelijke, noch in bewerkte vorm, tenzij met schriftelijke machtiging vanwege het **Nationaal Instituut voor de Statistiek**.

Het gebruiken van de inhoud van deze publicatie als toelichting of bewijsvoering in een artikel, een boekbespreking of een boek is toegestaan, mits de bron duidelijk en nauwkeurig wordt vermeld.

Verantwoordelijke uitgever : Claude Cheruy, Leuvenseweg 44, 1000 Brussel
Logo NIS : J.M. Ledoux

WOORD VOORAF

Sinds 1988 worden de gegevens over de natuurlijke personen berekend op basis van het Rijksregister.

Het Rijksregister, dat volledig via informatica en in real-time werkt, centraliseert de gegevens uit de bevolkingsregisters over alle in het Rijk verblijvende personen - geboorten, overlijdens, wijziging van woonplaats, maar ook huwelijken, enz. - alsook sommige karakteristieken zoals nationaliteit, geboortedatum, ...

Men kan er dus door correlatie van de informatie zeer gedetailleerde statistieken uit afleiden zoals bijvoorbeeld de interne migratie volgens herkomst of bestemming en de nationaliteit volgens leeftijd, ...

Zo worden er jaarlijks tabellen over de bevolkingskarakteristieken en de migratie opgemaakt. De meest representatieve tabellen worden ook gepubliceerd.

Vanaf 1997, is het N.I.S. gestart met een nieuwe uitgave over de huishoudens. Het eerste nummer heeft de volgende referentie :

Nr. 3 - Aantal en grootte van de huishoudens in België - Jaarlijkse toestand tussen 1-1-1990 en 1-1-1997 (1997).

Vanaf de toestand op 1-1-1998 bevat deze publicatie tevens bijkomende tabellen over de huishoudens en nieuwe gegevens over de familiekernen.

Definities :

- Referentiepersoon :

In elk particulier huishouden moet een referentiepersoon worden aangeduid, teneinde de plaats van elk lid binnen het huishouden te kunnen bepalen (verwantschap). In principe wordt als referentiepersoon de persoon genomen die werkelijk de belangen van het gezin behartigt of die voor het grootste deel in het onderhoud van het huishouden voorziet. Toch, zal in de realiteit, de referentie persoon degene zijn die in het huishouden zich bezig houdt met de administratieve zaken.

- Huishouden :

Het huishouden bestaat uit een persoon die gewoonlijk alleen leeft, ofwel uit twee of meer personen, al dan niet met elkaar verwant, die gewoonlijk in dezelfde woning wonen en er samenleven.

- Collectief huishouden :

Onder collectief huishouden verstaat men : kloostergemeenschappen, rusthuizen, weeshuizen, studenten- of arbeidershomes, verplegingsinrichtingen en gevangenissen.

- **Familiekern :**

De familiekern is de bevoorrechte cel van het gezin waartoe zij behoort. Een familiekern bestaat uit een wettelijk gehuwd paar met of zonder ongehuwde kinderen, of uit een vader of moeder met één of verscheidene ongehuwde kinderen.

Opmerkingen :

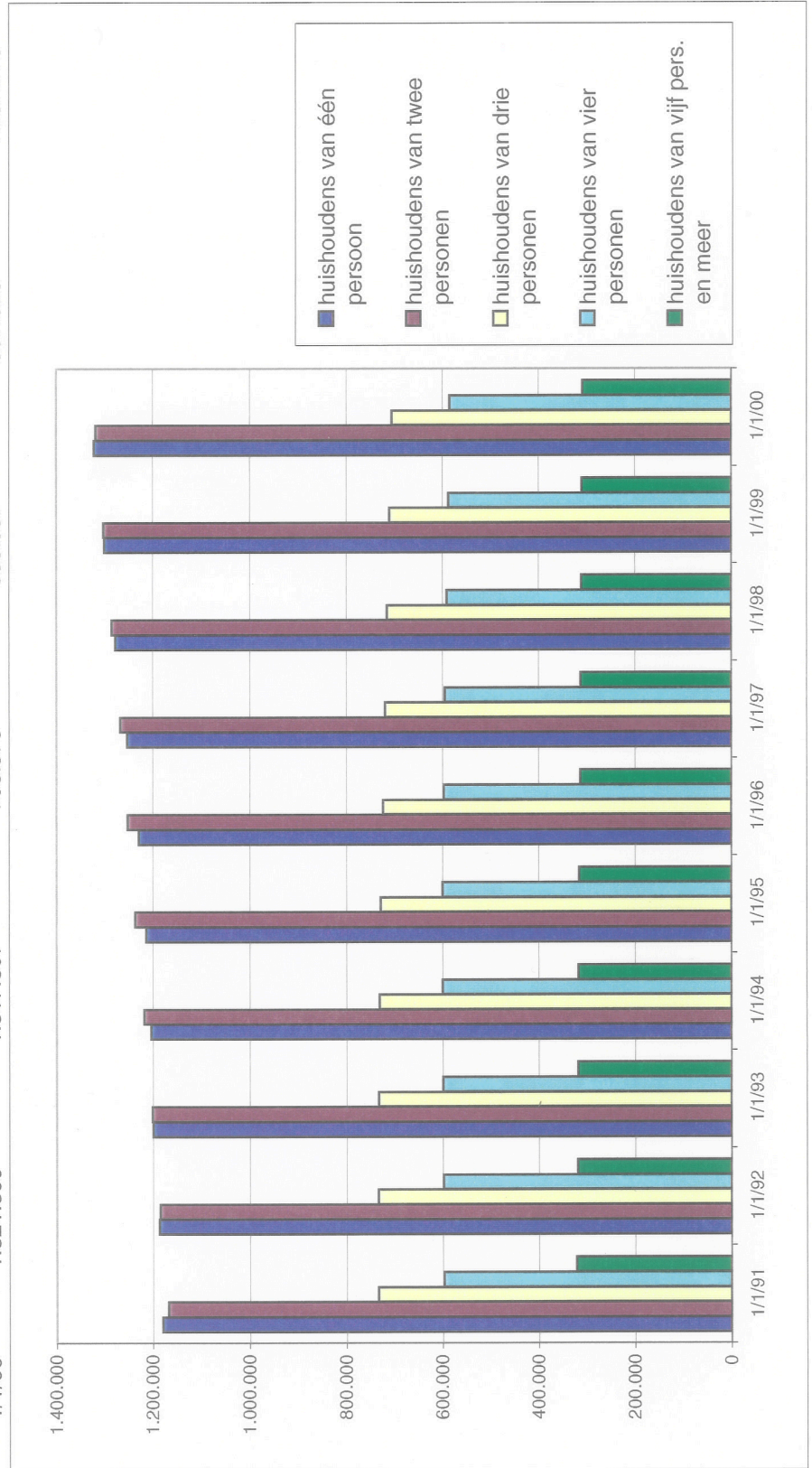
- De tabellen van de familiekernen hernemen, elke keer de kinderen van 0 jaar tot de betrokken leeftijd. Zo toont de tabel 00.08 E (kernen met kinderen jonger dan 18 jaar) de kinderen van 0 tot 17 jaar.
- Door de definitie toe te passen zullen bepaalde kinderen niet in een familiekern opgenomen worden. Deze kinderen leven met andere personen dan hun ouders (bv. broer of zuster, grootouders, ...of nog in een instelling). Het percentage van de kinderen niet opgenomen in de familiekernen varieert tussen 2,15 % voor kinderen jonger dan 3 jaar tot 1,59 % voor de min 18-jarigen.

INHOUDSOPGAVE

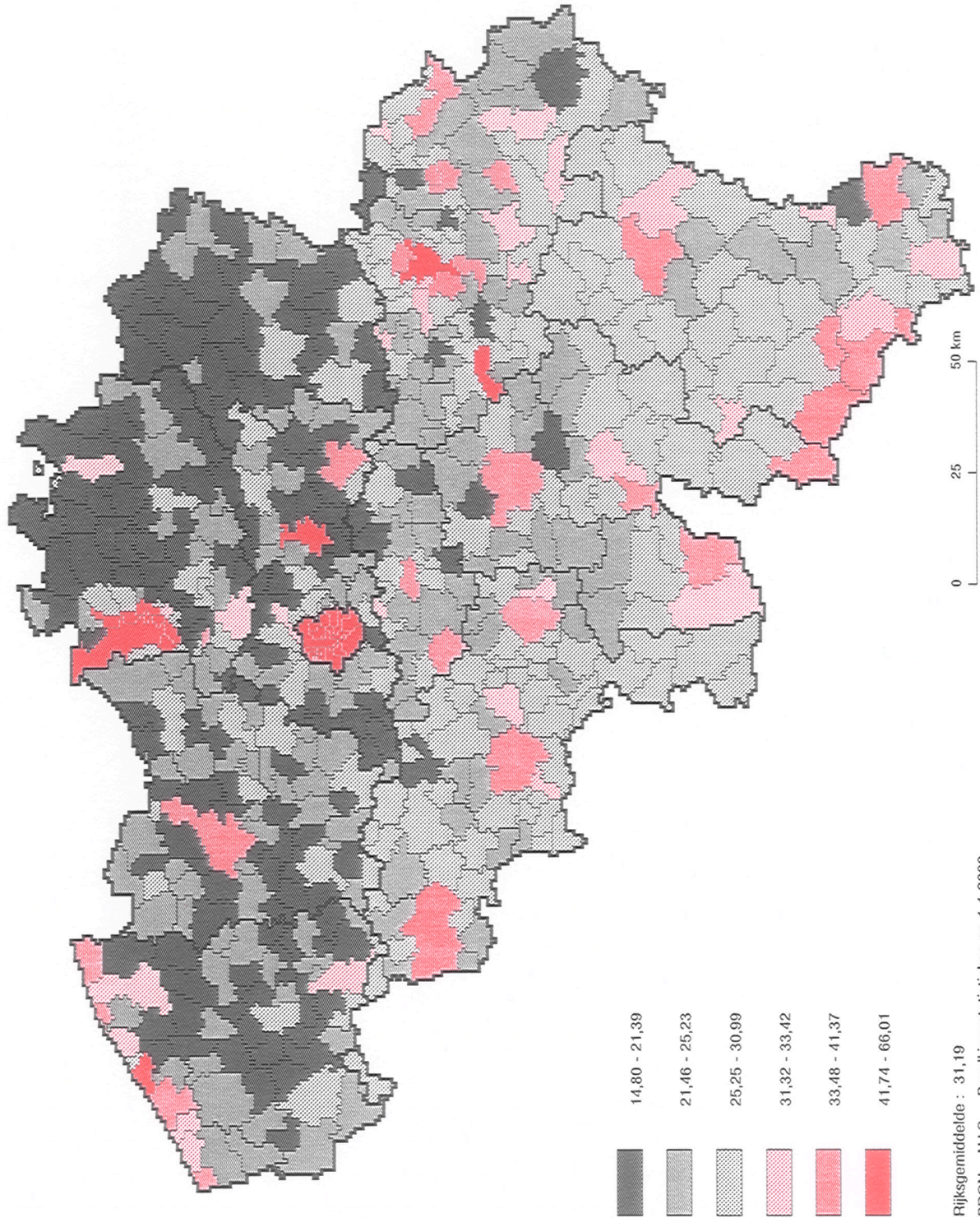
Nr van de tabel	Benaming van de tabel	Blz.
00.07	Private huishoudens naar grootte van het huishouden en aantal collectieve huishoudens	
A	Alle private en collectieve huishoudens	18
B	Private huishoudens waarvan de referentiepersoon van vreemde nationaliteit is (arrondissementen)	31
00.08	Familiekernen naar het aantal kinderen	
A	Alle familiekernen	32
B	Familiekernen met kind(eren) minder dan 3 jaar	44
C	Familiekernen met kind(eren) minder dan 6 jaar	56
D	Familiekernen met kind(eren) minder dan 12 jaar	68
E	Familiekernen met kind(eren) minder dan 18 jaar	80
F	Familiekernen met kind(eren) minder dan 21 jaar	92
G	Familiekernen met kind(eren) minder dan 25 jaar	104
00.13	Referentiepersonen van de private huishoudens naar geslacht, leeftijdsklasse en burgerlijke staat	116
00.14 A	Private huishoudens volgens type van huishouden	128
B	Private huishoudens volgens type van huishouden (gedetailleerd)	140
Grafiek		
	Evolutie van het aantal private huishoudens van 1991 tot 2000	7
Cartogrammen		
Figuur 1	Aandeel éénpersoonshuishoudens	9
Figuur 2	Aandeel tweepersoonshuishoudens	11
Figuur 3	Aandeel driepersoonshuishoudens	13
Figuur 4	Aandeel vierpersoonshuishoudens	15

Evolutie van het aantal private huishoudens

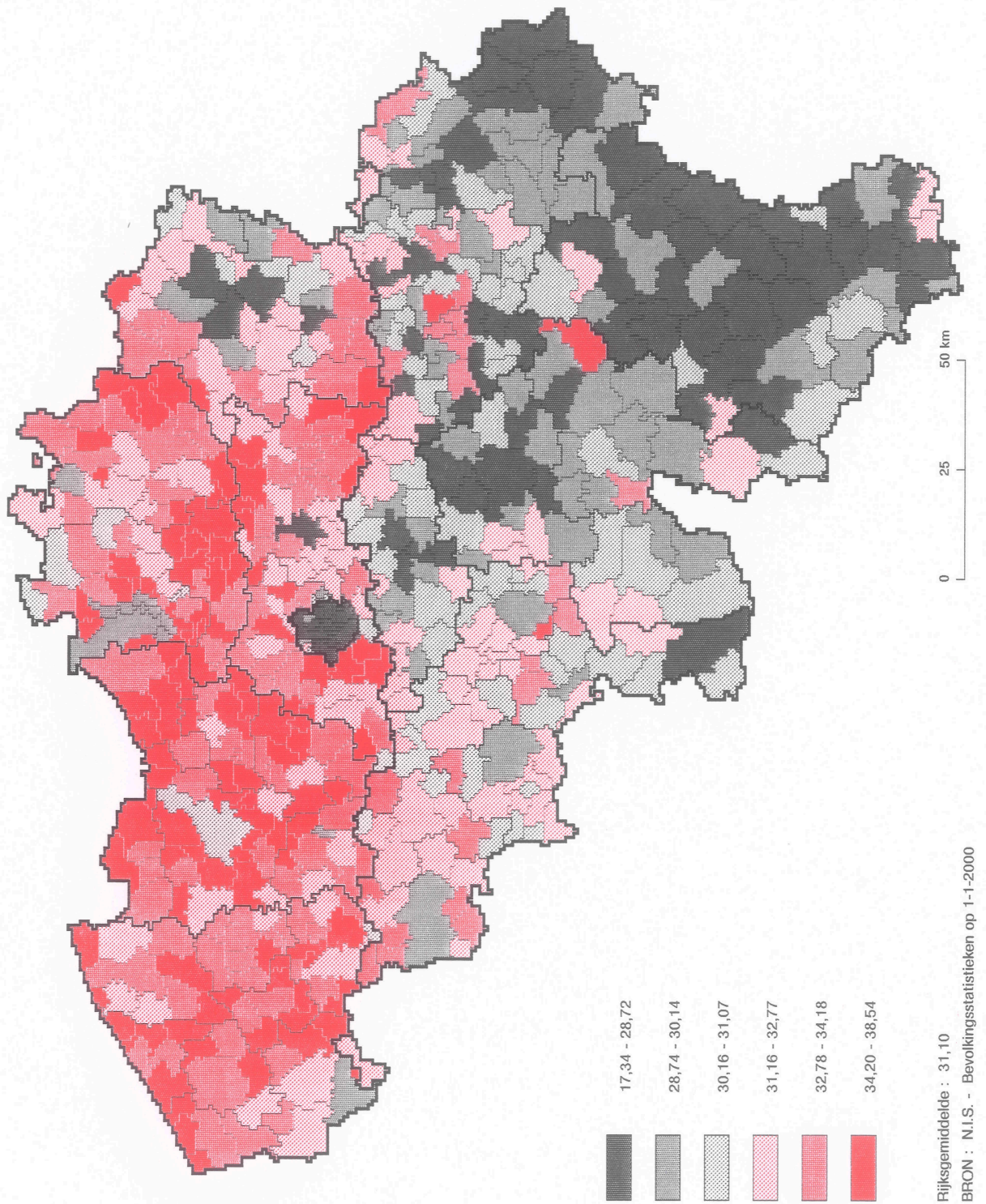
jaartal	huishoudens van één persoon	huishoudens van twee personen	huishoudens van drie personen	huishoudens van vier personen	huishoudens van vijf pers. en meer	Totaal aantal huishoudens
1/1/91	1.179.545	1.168.403	733.899	597.292	321.383	4.000.522
1/1/92	1.187.063	1.184.732	734.219	598.525	319.132	4.023.671
1/1/93	1.199.612	1.201.203	733.359	599.464	318.055	4.051.693
1/1/94	1.204.049	1.217.878	731.104	600.281	317.712	4.071.024
1/1/95	1.213.887	1.236.597	728.474	599.869	315.760	4.094.587
1/1/96	1.229.302	1.251.534	723.984	597.444	313.545	4.115.809
1/1/97	1.252.469	1.267.523	719.632	595.392	312.313	4.147.329
1/1/98	1.276.907	1.284.925	714.909	591.227	310.712	4.178.680
1/1/99	1.300.520	1.301.546	709.858	587.652	309.478	4.209.054
1/1/00	1.321.599	1.317.807	705.376	585.067	307.926	4.237.775



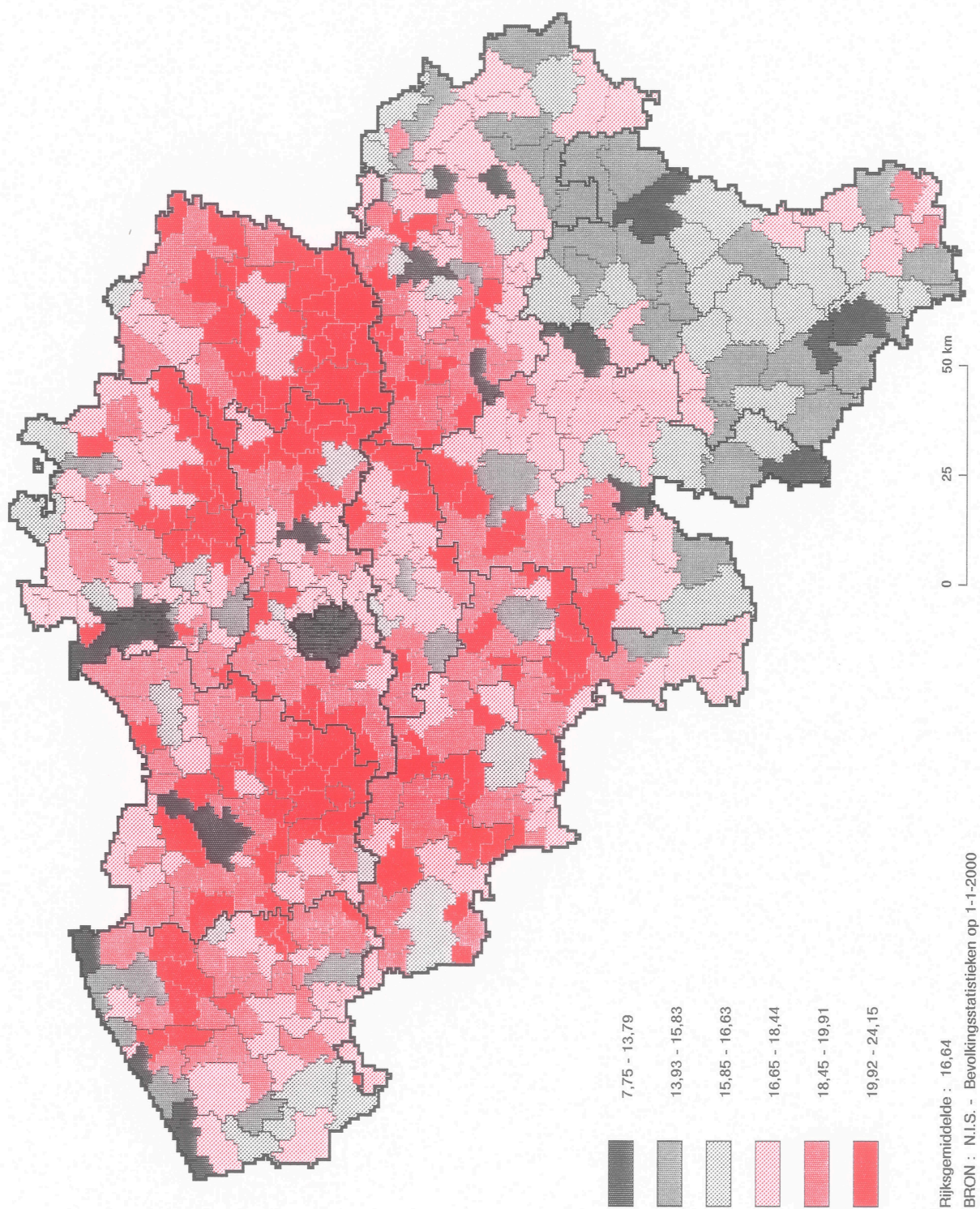
Figuur 1 - Aandeel éénpersoonshuishoudens op 1-1-2000



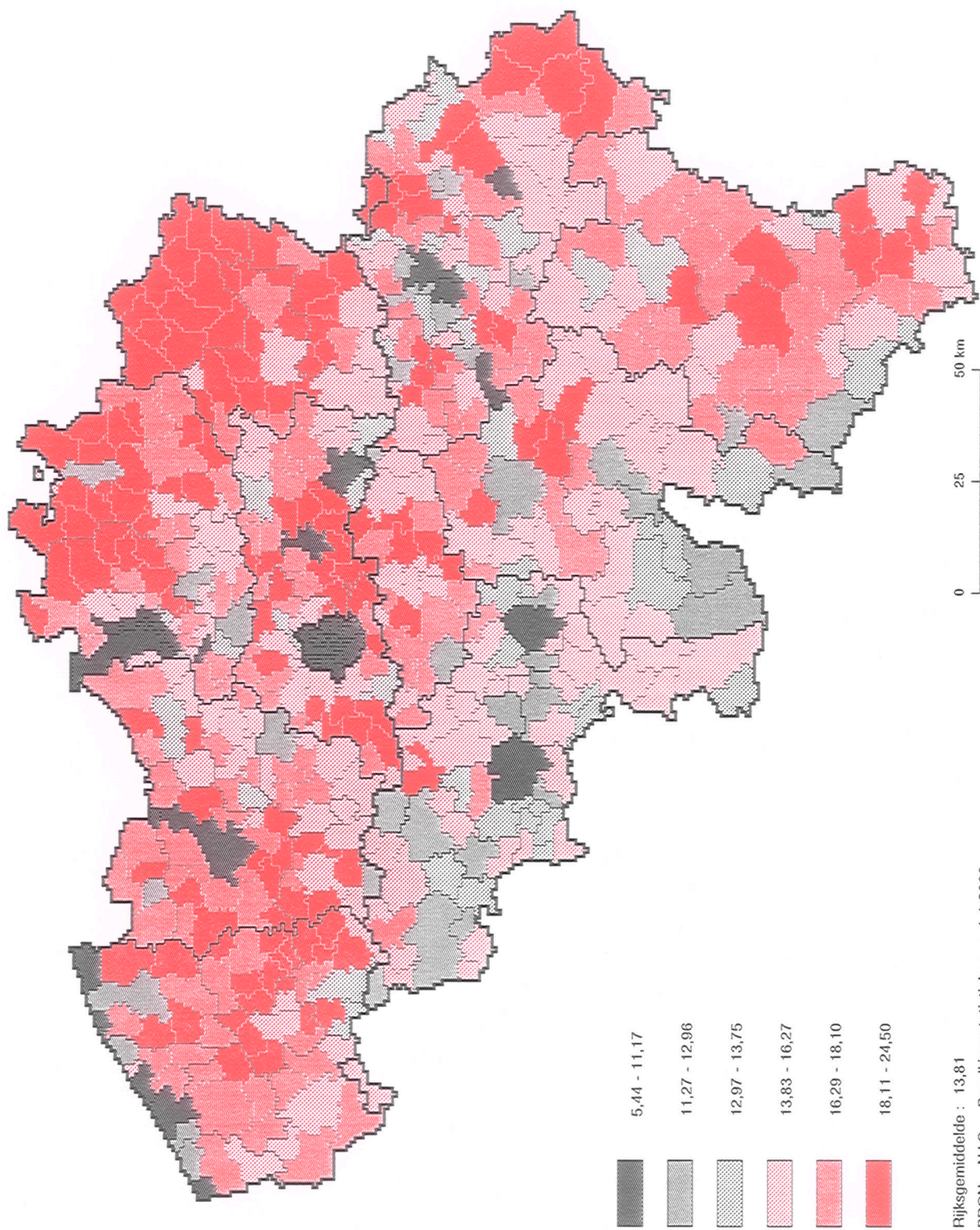
Figuur 2 - Aandeel tweepersoonshuishoudens op 1-1-2000



Figuur 3 – Aandeel driepersoonshuishoudens op 1-1-2000



Figuur 4 - Aandeel vierpersoonshuishoudens op 1-1-2000



**HUISHOUDENS EN
FAMILIEKERNEN OP 1-1-2000**

N.I.S. BEVOLKING OP 1-1-2000 HUISHOUDENS	TABEL 00.07 A PRIVATE HUISHOUDENS NAAR GROOTTE VAN HET HUISHOUDEN EN AANTAL COLLECTIEVE HUISHOUDENS										BLZ. 2.- ALLE ADMINISTRATIEVE EENHEDEN	
	WOONPLAATS	MANNEN ALLEEN- WONEND	VROUWEN ALLEEN- WONEND	2 PER- SONEN	3 PER- SONEN	4 PER- SONEN	5 PER- SONEN	6 PER- SONEN	7 PER- SONEN	8 PER- SONEN EN MEER	TOTAAL PRIVATE HUIS- HOUDENS	TOTAAL COLLEC- TIEVE HUIS- HOUDENS
MECHELEN	4.642	6.026	10.579	4.607	3.680	1.333	522	234	300	31.923	38	31.961
NIJLEN	680	849	2.743	1.629	1.297	436	114	28	7	7.783	7	7.790
PUTTE	598	688	2.153	1.259	922	301	86	15	9	6.031	6	6.037
PUURS	579	743	2.086	1.195	1.078	339	67	11	5	6.103	10	6.113
SINT-AMANDS	249	331	951	584	487	161	39	9	9	2.820	3	2.823
SINT-KATELIJNE-WAVER	791	897	2.510	1.326	1.238	401	97	18	17	7.295	8	7.303
WILLEBROEK	1.035	1.395	3.274	1.694	1.250	382	110	38	29	9.207	9	9.216
ARR. TURNHOUT	16.482	18.004	52.232	29.331	28.152	8.947	2.106	472	201	155.927	171	156.098
ARENDONK	423	474	1.443	802	845	266	92	20	8	4.373	6	4.379
BAAARLE-HERTOG	100	124	275	123	132	66	17	1	1	839	-	839
BALEN	739	770	2.618	1.513	1.331	391	62	18	7	7.449	4	7.453
BEERSE	510	550	1.828	1.110	1.164	424	84	20	10	5.700	6	5.706
DESSEL	300	355	1.148	642	632	162	34	7	4	3.284	2	3.286
GEEL	1.554	1.747	4.326	2.429	2.279	650	143	28	13	13.169	23	13.192
GROBBENDONK	446	425	1.324	846	692	218	60	9	6	4.026	2	4.028
HERENTALS	1.180	1.433	3.457	1.868	1.659	465	144	27	10	10.243	17	10.260
HERENTHOUT	321	339	1.099	684	562	150	45	8	-	3.208	2	3.210
HERSELT	573	544	1.897	1.088	918	240	58	14	2	5.334	4	5.338
HOOGSTRATEN	716	643	2.127	1.030	1.250	573	127	26	5	6.497	8	6.505
HULSHOUT	371	377	1.224	721	521	153	43	6	7	3.423	2	3.425
KASTERLEE	565	558	2.010	1.153	1.387	485	102	25	12	6.297	7	6.304
LAAKDAL	562	569	1.866	1.240	1.059	268	64	12	8	5.648	5	5.653
LILLE	514	482	1.717	1.057	1.173	355	89	29	12	5.428	7	5.435
MEERHOUT	315	354	1.180	748	645	182	42	10	4	3.480	1	3.481
MERKSPLAS	245	216	805	479	601	303	55	13	1	2.718	4	2.722
MOL	1.325	1.601	4.255	2.265	2.160	635	150	35	17	12.443	17	12.460
OLEN	364	445	1.334	880	806	208	56	17	5	4.115	2	4.117
ODU-TURNHOUT	331	365	1.611	911	905	296	73	12	6	4.510	2	4.512
RAVELS	470	488	1.660	805	981	366	79	9	3	4.861	4	4.865
RETIE	308	318	1.195	673	786	239	45	8	3	3.575	2	3.577
RIJKEVORSEL	343	378	1.279	700	730	289	70	17	11	3.817	4	3.821
TURNHOUT	2.534	2.976	5.679	2.553	2.114	696	171	52	32	16.807	25	16.832
VORSELAAR	295	273	899	578	511	151	32	12	5	2.756	5	2.761
VOSSELAAR	258	302	1.276	661	756	266	62	13	3	3.597	4	3.601
WESTERLO	820	898	2.700	1.772	1.553	450	107	24	6	8.330	6	8.336
VLAAMS BRABANT	45.852	61.000	134.098	73.339	63.060	21.467	5.469	1.331	702	406.318	477	406.795
ARR. HALLE-VILVOORDE	21.817	31.470	73.470	40.905	35.786	11.822	3.006	786	403	219.465	226	219.691
AFFLIGEM	332	529	1.567	942	774	227	46	15	11	4.443	3	4.446
ASSE	1.230	1.796	3.893	2.118	1.698	508	120	34	22	11.419	13	11.432
BEERSEL	785	1.141	3.024	1.651	1.485	533	133	33	22	8.807	6	8.813
BEVER	72	112	233	149	122	51	20	2	-	761	-	761
DILBEEK	1.446	2.166	5.209	2.799	2.335	771	166	44	15	14.951	24	14.975
DROGENBOS	241	380	630	327	253	79	31	6	5	1.952	6	1.958
GALMAARDEN	245	346	1.023	685	516	125	30	12	5	2.987	1	2.988
GOOIK	257	324	1.021	702	657	207	42	15	4	3.229	2	3.231
GRIMBERGEN	1.554	2.262	4.823	2.402	1.920	610	135	32	13	13.751	18	13.769
HALLE	1.562	2.289	4.782	2.515	1.879	612	200	51	39	13.929	13	13.942
HERNE	174	308	788	452	432	145	59	8	3	2.369	3	2.372
HOEILAART	417	613	1.269	680	642	214	58	10	6	3.909	3	3.912
KAMPENHOUT	373	452	1.309	775	744	272	62	18	5	4.010	4	4.014
KAPELLE-OP-DEN-BOS	290	403	1.111	680	602	184	55	6	4	3.335	2	3.337
KRAAINEM	482	768	1.475	819	806	347	104	29	12	4.842	12	4.854
LENNIK	315	430	1.061	639	622	160	53	8	4	3.292	10	3.302
LIEDEKERKE	428	545	1.681	1.062	723	170	35	7	5	4.656	4	4.660
LINKEBEEK	239	324	538	326	312	99	48	7	-	1.893	3	1.896
LONDERZEEL	606	877	2.269	1.276	1.205	362	73	12	5	6.685	3	6.688
MACHELEN	530	800	1.644	877	710	199	58	23	13	4.854	3	4.857
MEISE	540	818	2.190	1.319	1.349	442	96	25	15	6.794	6	6.800
MERCHTEM	557	673	1.803	1.038	984	316	86	18	6	5.481	2	5.483
OPWIJK	409	541	1.496	900	795	258	56	17	5	4.477	2	4.479
OVERIJSE	754	1.187	2.945	1.635	1.668	582	131	29	10	8.941	12	8.953
PEPINGEN	108	131	457	288	313	118	26	13	1	1.455	3	1.458
ROOSDAAL	329	429	1.282	825	753	237	48	15	6	3.924	6	3.930
SINT-GENESIUS-RODE	531	815	1.980	1.161	1.261	535	141	44	17	6.485	13	6.498
SINT-PIETERS-LEEJW	1.208	1.665	4.157	2.254	1.859	592	160	32	21	11.948	8	11.956
STEENOKKERZEEL	307	445	1.427	786	663	243	42	25	2	3.940	6	3.946

N.I.S. BEVOLKING OP 1-1-2000 HUISHOUDENS	TABEL OO.07 A PRIVATE HUISHOUDENS NAAR GROOTTE VAN HET HUISHOUDEN EN AANTAL COLLECTIEVE HUISHOUDENS										BLZ. 3.- ALLE ADMINISTRATIEVE EENHEDEN	
	WOONPLAATS	MANNEN ALLEEN- WONEND	VROUWEN ALLEEN- WONEND	2 PER- SONEN	3 PER- SONEN	4 PER- SONEN	5 PER- SONEN	6 PER- SONEN	7 PER- SONEN	8 PER- SONEN EN MEER	TOTAAL PRIVATE HUIS- HOUDENS	TOTAAL COLLEC- TIEVE HUIS- HOUDENS
TERNAT	447	653	1.859	1.128	999	306	70	9	9	5.480	3	5.483
VILVOORDE	1.931	2.666	4.805	2.371	1.936	600	222	88	58	14.677	14	14.691
WEMMEL	671	1.028	1.967	1.000	808	260	76	14	10	5.834	5	5.839
WEZEMBEEK-OPPEM	459	761	1.456	843	921	434	105	31	12	5.022	6	5.028
ZAVENTEM	1.387	1.856	3.677	1.894	1.623	547	111	32	29	11.156	6	11.162
ZEMST	601	937	2.619	1.587	1.417	477	108	22	9	7.777	1	7.778
ARR. LEUVEN	24.035	29.530	60.628	32.434	27.274	9.645	2.463	545	299	186.853	251	187.104
AARSCHOT	1.458	1.819	4.170	2.196	1.578	408	86	14	11	11.740	20	11.760
BEGIJNENDIJK	278	348	1.201	784	607	179	41	9	5	3.452	1	3.453
BEKKEVOORT	211	236	706	442	386	121	40	10	4	2.156	2	2.158
BERTEM	270	392	1.050	614	623	224	54	18	4	3.249	3	3.252
BIERBEEK	241	400	992	579	612	248	61	12	9	3.154	10	3.164
BOORTMEERBEEK	356	483	1.538	836	755	277	59	11	4	4.319	3	4.322
BOUTERSEM	212	276	880	549	501	172	46	13	5	2.654	1	2.655
DIEST	1.170	1.495	2.906	1.619	1.309	424	119	32	27	9.101	14	9.115
GEETBETS	233	280	741	491	400	107	22	5	2	2.281	-	2.281
GLABBEEK	150	209	636	432	333	124	21	3	3	1.911	1	1.912
HAACHT	430	651	1.697	910	909	301	80	18	15	5.011	5	5.016
HERENT	622	920	2.318	1.195	1.213	554	155	21	14	7.012	7	7.019
HOEGAARDEN	237	391	841	479	318	143	27	6	4	2.446	2	2.448
HOLSBEEK	261	353	1.015	636	595	248	73	16	3	3.200	3	3.203
HULDENBERG	322	408	1.096	638	613	226	49	11	3	3.366	6	3.372
KEERBERGEN	375	502	1.453	906	848	288	68	16	5	4.461	3	4.464
KORTENAKEN	285	315	970	575	489	156	51	10	2	2.853	1	2.854
KORTENBERG	787	1.103	2.240	1.175	1.170	402	82	19	14	6.992	3	6.995
LANDEN	552	818	2.049	1.269	789	263	48	15	6	5.809	4	5.813
LEUVEN	9.225	9.785	11.889	4.693	3.968	1.704	500	117	75	41.956	91	42.047
LINTER	215	330	873	598	427	152	36	5	5	2.641	1	2.642
LUBBEEK	369	478	1.652	1.005	961	358	86	23	6	4.938	4	4.942
OD-HEVERLEE	267	360	1.192	652	732	362	89	23	11	3.688	4	3.692
ROTSelaar	569	632	1.828	1.013	989	388	87	20	10	5.536	1	5.537
SCHERPENHEUVEL-ZICHEM	902	1.195	3.238	1.883	1.297	328	62	16	6	8.927	7	8.934
TERVUREN	686	1.084	2.503	1.374	1.398	487	152	20	12	7.716	14	7.730
TIELT-WINGE	347	483	1.243	731	655	223	58	15	7	3.762	3	3.765
TIENEN	2.252	2.933	4.890	2.346	1.449	413	120	30	19	14.452	27	14.479
TREMELo	434	501	1.749	1.130	868	231	64	11	5	4.993	5	4.998
ZOUTLEEUW	319	350	1.072	684	482	134	27	6	3	3.077	5	3.082
LIMBURG	29.328	34.153	92.970	58.483	54.504	18.483	5.152	1.431	922	295.426	449	295.875
ARR. HASSELT	15.010	18.012	45.831	28.358	25.409	8.670	2.502	773	536	145.101	192	145.293
AS	251	264	874	580	531	155	34	9	3	2.701	1	2.702
BERINGEN	1.183	1.494	4.426	2.794	2.729	955	304	102	108	14.095	12	14.107
DIEPENBEEK	575	629	2.020	1.365	1.286	372	96	15	7	6.365	6	6.371
GENK	2.317	2.799	6.331	4.021	3.882	1.885	705	253	182	22.375	31	22.406
GINGELOM	221	313	1.067	661	430	155	41	8	12	2.908	7	2.915
HALEN	316	381	1.087	673	544	151	33	9	6	3.200	4	3.204
HAM	326	338	1.252	738	657	194	38	8	4	3.555	3	3.558
HASSELT	3.839	4.840	9.078	4.736	4.146	1.308	341	83	66	28.437	39	28.476
HERK-DE-STAD	425	460	1.397	947	862	211	69	8	7	4.386	3	4.389
HEUSDEN-ZOLDER	800	1.025	3.021	2.154	2.107	821	264	124	69	10.385	17	10.402
LEOPOLDSBURG	650	681	1.826	989	845	284	97	28	20	5.420	9	5.429
LUMMEN	398	481	1.706	1.089	1.002	279	50	15	5	5.025	6	5.031
NIEUWERKERKEN	190	236	777	556	449	126	36	8	4	2.382	1	2.383
OPGLABBEEK	240	241	974	743	751	205	46	18	3	3.221	1	3.222
SINT-TRUIDEN	1.795	2.219	5.001	3.052	2.138	671	146	46	18	15.086	35	15.121
TESSENDERLO	629	672	1.989	1.284	1.095	311	75	21	11	6.087	4	6.091
ZONHOVEN	639	710	2.253	1.455	1.430	423	95	11	5	7.021	9	7.030
ZUTENDAAL	216	229	752	521	525	164	32	7	6	2.452	4	2.456
ARR. MAASEIK	7.032	7.820	24.786	15.369	16.369	5.573	1.467	364	213	78.993	95	79.088
BOCHOLT	329	378	1.376	825	941	316	67	9	6	4.247	4	4.251
BREE	494	640	1.631	985	993	364	99	16	9	5.231	7	5.238
DILSEN-STOKKEM	617	650	2.001	1.485	1.324	414	115	33	11	6.650	5	6.655
HAMONT-ACHEL	513	548	1.777	838	923	341	99	28	10	5.077	8	5.085
HECHTEL-EKSEL	391	393	1.348	750	828	289	62	19	15	4.095	3	4.098
HOUTHALEN-HELCHTEREN	736	845	2.816	2.045	2.138	801	282	91	87	9.841	16	9.857
KINROOI	300	326	1.269	835	979	307	67	13	6	4.102	6	4.108

N.I.S. BEVOLKING OP 1-1-2000 HUISHOUDENS	TABEL OO.07 A PRIVATE HUISHOUDENS NAAR GROOTTE VAN HET HUISHOUDEN EN AANTAL COLLECTIEVE HUISHOUDENS										BLZ. 4.- ALLE ADMINISTRATIEVE EENHEDEN	
	WOONPLAATS	MANNEN ALLEEN- WONEND	ROUWEN ALLEEN- WONEND	2 PER- SONEN	3 PER- SONEN	4 PER- SONEN	5 PER- SONEN	6 PER- SONEN	7 PER- SONEN	8 PER- SONEN EN MEER	TOTAAL PRIVATE HUIS- HOUDENS	TOTAAL COLLEC- TIEVE HUIS- HOUDENS
LOMMEL	1.016	1.138	3.744	2.247	2.195	704	190	42	13	11.289	10	11.299
MAASEIK	866	1.038	2.710	1.694	1.681	463	129	25	26	8.632	11	8.643
MEEUWEN-GRUITRODE	307	326	1.216	895	1.048	380	84	17	5	4.278	-	4.278
NEERPELT	544	597	1.857	957	1.196	384	101	23	7	5.666	7	5.673
OVERPELT	434	461	1.520	812	938	331	75	12	10	4.593	9	4.602
PEER	485	480	1.521	1.001	1.185	479	97	36	8	5.292	9	5.301
ARR. TONGEREN	7.286	8.321	22.353	14.756	12.726	4.240	1.183	294	173	71.332	162	71.494
ALKEN	349	390	1.240	839	873	242	40	12	7	3.992	4	3.996
BILZEN	1.099	1.215	3.279	2.225	2.030	707	196	43	26	10.820	19	10.839
BORGLOON	380	468	1.283	810	684	202	48	14	7	3.896	7	3.903
HEERS	232	286	854	587	377	140	44	11	1	2.532	2	2.534
HERSTAPPE	6	4	10	4	5	3	1	-	-	33	-	33
HOESEL	354	376	1.026	734	639	236	48	7	2	3.422	4	3.426
KORTESSEM	253	266	816	637	601	217	50	9	5	2.854	3	2.857
LANAKEN	988	1.027	3.019	1.799	1.525	478	129	27	6	8.998	32	9.030
MAASMECHELEN	1.350	1.503	3.745	2.567	2.356	901	325	97	80	12.924	8	12.932
RIEMST	544	692	1.840	1.236	1.077	324	83	24	5	5.825	64	5.889
TONGEREN	1.329	1.703	3.938	2.433	1.764	542	156	37	28	11.930	18	11.948
VOEREN	157	169	514	276	313	106	37	8	4	1.584	1	1.585
WELLEN	245	222	789	609	482	142	26	5	2	2.522	-	2.522
OOST-VLAANDEREN	66.318	83.320	186.045	99.627	81.130	25.973	7.039	1.933	1.214	552.599	743	553.342
ARR. AALST	11.447	15.057	36.402	21.689	15.958	4.356	1.071	268	116	106.364	101	106.465
AALST	4.156	5.287	11.281	6.143	4.152	1.168	289	72	45	32.593	27	32.620
DENDERLEEUV	716	857	2.359	1.476	1.063	283	55	15	4	6.828	4	6.832
ERPE-MERE	665	885	2.562	1.574	1.310	319	72	20	7	7.414	9	7.423
GERAARDSBERGEN	1.370	1.855	4.189	2.605	1.772	547	160	41	10	12.549	19	12.568
HAALTERT	684	773	2.339	1.468	1.172	276	51	17	9	6.789	2	6.791
HERZELE	585	801	2.067	1.367	1.112	290	74	18	7	6.321	7	6.328
LEDE	693	889	2.298	1.403	1.049	288	79	16	8	6.723	4	6.727
NINOVE	1.355	1.858	4.620	2.936	2.177	607	152	40	14	13.759	11	13.770
SINT-LIEVENS-HOUTEM	319	446	1.207	755	607	163	38	9	10	3.554	2	3.556
ZOTTEGEM	904	1.406	3.480	1.962	1.544	415	101	20	2	9.834	16	9.850
ARR. DENDERMONDE	7.644	10.087	25.332	14.348	11.474	3.638	969	227	136	73.855	87	73.942
BERLARE	575	684	1.781	1.130	849	272	60	16	5	5.372	6	5.378
BUGGENHOUT	467	675	1.871	1.126	931	239	51	13	3	5.376	6	5.382
DENDERMONDE	1.992	2.716	6.035	3.316	2.514	767	209	46	23	17.618	26	17.644
HAMME	960	1.139	3.009	1.687	1.346	488	134	34	34	8.831	10	8.841
LAARNE	410	541	1.542	918	751	257	59	6	3	4.487	3	4.490
LEBBEKE	718	919	2.491	1.379	1.033	301	78	22	9	6.950	11	6.961
WAASMUNSTER	322	436	1.324	684	706	249	69	10	10	3.810	6	3.816
WETTEREN	1.102	1.524	3.343	1.749	1.298	374	101	25	15	9.531	11	9.542
WICHELEN	410	563	1.475	902	746	170	53	8	6	4.333	2	4.335
ZELE	688	890	2.461	1.457	1.300	521	155	47	28	7.547	6	7.553
ARR. EEKLO	3.811	4.592	11.182	5.813	4.871	1.460	387	78	40	32.234	34	32.268
ASSENEDE	555	694	1.893	947	893	272	67	16	6	5.343	5	5.348
EEKLO	1.153	1.378	2.775	1.394	1.053	313	70	18	13	8.167	11	8.178
KAPRIJKE	239	249	772	432	448	130	32	8	4	2.314	2	2.316
MALDEGEM	830	1.115	2.922	1.641	1.480	448	142	17	3	8.598	6	8.604
SINT-LAUREINS	307	303	901	435	434	140	34	10	4	2.568	1	2.569
ZELZATE	727	853	1.919	964	563	157	42	9	10	5.244	9	5.253
ARR. GENT	29.099	35.448	67.844	33.563	28.284	9.527	2.592	783	487	207.627	344	207.971
AALTER	626	718	2.239	1.386	1.313	409	107	29	13	6.840	10	6.850
DEINZE	1.065	1.455	3.694	2.010	1.824	568	111	36	11	10.774	14	10.788
DE PINTE	230	353	1.252	703	752	271	65	10	4	3.640	7	3.647
DESTELBERGEN	581	836	2.388	1.268	1.122	363	89	18	6	6.671	4	6.675
EVERGEM	1.027	1.411	4.325	2.377	1.998	593	146	39	14	11.930	27	11.957
GAVERE	369	510	1.549	918	847	232	55	7	4	4.491	4	4.495
GENT	20.127	23.240	32.231	13.559	9.892	3.752	1.220	443	361	104.825	198	105.023
KNESSELARE	316	360	1.081	584	525	129	50	12	1	3.058	2	3.060
LOCHRISTI	598	691	2.332	1.371	1.362	450	99	25	7	6.875	8	6.883
LOVENDEGEM	294	416	1.308	731	594	173	44	7	3	3.570	9	3.579
MELLE	351	581	1.371	749	644	224	34	15	6	3.975	10	3.985
MERELBEKE	731	1.058	2.938	1.539	1.448	494	93	22	10	8.333	14	8.347

N.I.S. BEVOLKING OP 1-1-2000 HUISHOUDENS	TABEL OO.07 A PRIVATE HUISHOUDENS NAAR GROOTTE VAN HET HUISHOUDEN EN AANTAL COLLECTIEVE HUISHOUDENS										BLZ. 5.- ALLE ADMINISTRATIEVE EENHEDEN	
	WOONPLAATS	MANNEN- ALLEEN- WONEND	ROUWEN- ALLEEN- WONEND	2 PER- SONEN	3 PER- SONEN	4 PER- SONEN	5 PER- SONEN	6 PER- SONEN	7 PER- SONEN	8 PER- SONEN EN MEER	TOTAAL PRIVATE HUIS- HOUDENS	TOTAAL COLLEC- TIEVE HUIS- HOUDENS
MOERBEKE	243	298	805	422	374	101	33	10	1	2.287	2	2.289
NAZARETH	329	417	1.325	824	784	216	44	12	8	3.959	6	3.965
NEVELE	338	415	1.477	798	733	259	60	22	3	4.105	5	4.110
OOSTERZELE	375	553	1.517	1.007	953	312	84	18	7	4.826	9	4.835
SINT-MARTENS-LATEM	264	429	1.124	554	559	214	44	15	4	3.207	1	3.208
WAARSCHOOT	322	387	1.098	531	535	161	52	6	7	3.099	2	3.101
WACHTEBEKE	226	284	956	502	437	120	31	12	5	2.573	5	2.578
ZOMERGEM	280	400	1.052	612	572	172	39	6	3	3.136	3	3.139
ZULTE	467	636	1.782	1.118	1.016	314	92	19	9	5.453	4	5.457
ARR. OUDENAARDE	4.564	6.209	14.892	8.323	7.142	2.389	677	184	134	44.514	71	44.585
BRAKEL	517	768	1.786	1.112	867	246	57	15	7	5.375	12	5.387
HOREBEKE	67	85	207	153	129	48	13	5	1	708	3	711
KLUISBERGEN	242	338	773	431	374	156	31	7	5	2.357	4	2.361
KRUISSHOUTEM	287	320	964	493	585	193	50	14	6	2.912	3	2.915
LIERDE	195	287	851	522	394	127	35	10	1	2.422	2	2.424
MAARKEDAL	186	258	713	440	416	170	51	12	10	2.256	5	2.261
OUDENAARDE	1.191	1.607	3.783	2.017	1.719	574	145	27	14	11.077	18	11.095
RONSE	1.231	1.714	3.258	1.606	1.200	443	181	70	84	9.787	16	9.803
WORTEGEM-PETEGEM	180	213	678	418	464	164	36	11	4	2.168	2	2.170
ZINGEM	222	326	893	511	449	134	33	1	-	2.569	2	2.571
ZWALM	246	293	986	620	545	134	45	12	2	2.883	4	2.887
ARR. SINT-NIKLAAS	9.753	11.927	30.393	15.891	13.401	4.603	1.343	393	301	88.005	106	88.111
BEVEREN	1.761	2.122	5.949	3.317	2.941	994	239	49	31	17.403	15	17.418
KRUIBEKE	566	723	2.061	1.076	880	309	77	20	6	5.718	5	5.723
LOKEREN	1.588	1.926	4.797	2.595	2.092	723	265	97	85	14.168	34	14.202
SINT-GILLIS-WAAS	561	675	2.202	1.275	1.177	388	112	23	13	6.426	5	6.431
SINT-NIKLAAS	3.631	4.464	9.735	4.509	3.742	1.318	397	118	106	28.020	32	28.052
STEKENE	560	696	2.206	1.271	1.053	342	101	27	15	6.271	8	6.279
TEMSE	1.086	1.321	3.443	1.848	1.516	529	152	59	45	9.999	7	10.006
WEST-VLAANDEREN	53.219	69.047	154.221	77.455	69.168	24.102	5.985	1.335	648	455.180	736	455.916
ARR. BRUGGE	13.743	18.361	37.600	18.756	16.100	5.413	1.352	290	107	111.722	185	111.907
BEERNEM	528	543	1.747	1.068	1.008	324	81	13	4	5.316	10	5.326
BLANKENBERGE	1.390	1.773	2.824	1.149	797	219	70	14	10	8.246	8	8.254
BRUGGE	6.508	9.109	16.422	7.760	6.352	2.309	601	125	44	49.230	109	49.339
DAMME	363	436	1.282	772	785	297	68	24	4	4.031	10	4.041
JABBEKE	417	504	1.577	978	1.026	326	83	16	7	4.934	7	4.941
KNOKKE-HEIST	2.276	3.203	5.427	2.100	1.715	485	103	28	11	15.348	10	15.358
OOSTKAMP	733	952	2.776	1.615	1.408	467	117	25	11	8.104	9	8.113
TORHOUT	738	909	2.546	1.398	1.234	399	86	14	8	7.332	12	7.344
ZEDELGEM	666	820	2.667	1.727	1.587	509	124	23	7	8.130	10	8.140
ZUIENKERKE	124	112	332	189	188	78	19	8	1	1.051	-	1.051
ARR. DIKSMUIDE	1.802	2.180	6.150	3.299	3.133	1.140	319	74	42	18.139	34	18.173
DIKSMUIDE	635	769	1.985	990	992	390	103	31	19	5.914	9	5.923
HOUTHULST	325	382	1.145	623	559	224	66	12	4	3.340	10	3.350
KOEKELARE	312	390	1.116	607	531	159	45	5	9	3.174	3	3.177
KORTEMARK	414	489	1.534	907	852	269	67	15	9	4.556	8	4.564
LO-RENINGE	116	150	370	172	199	98	38	11	1	1.155	4	1.159
ARR. IEPER	4.219	5.394	13.404	6.886	6.540	2.703	691	163	79	40.079	57	40.136
HEUVELLAND	385	400	951	523	535	276	59	21	7	3.157	3	3.160
IEPER	1.633	2.004	4.504	2.261	2.175	882	218	50	22	13.749	23	13.772
LANGEMARK-POELKAPPELLE	270	316	960	505	515	194	62	12	12	2.846	2	2.848
MESEN	35	47	139	76	56	20	3	1	3	380	-	380
POPERINGE	741	1.054	2.413	1.241	1.223	519	129	37	10	7.367	15	7.382
VLETEREN	134	137	443	208	206	115	41	10	5	1.299	4	1.303
WERVIK	646	976	2.473	1.250	1.086	406	104	16	14	6.971	8	6.979
ZONNEBEKE	375	460	1.521	822	744	291	75	16	6	4.310	2	4.312
ARR. KORTRIJK	11.964	15.645	36.756	19.233	17.834	6.257	1.467	314	176	109.646	204	109.850
ANZEGEM	431	579	1.649	1.002	968	356	82	13	6	5.086	7	5.093
AVELGEM	354	519	1.214	731	529	197	47	15	2	3.608	4	3.612
DEERLIJK	364	528	1.443	842	838	262	46	9	5	4.337	3	4.340
HARELBEKE	1.015	1.280	3.671	1.900	1.790	532	119	25	11	10.343	7	10.350
KORTRIJK	4.398	5.444	9.978	4.684	4.250	1.676	425	95	68	31.018	104	31.122

N.I.S.		TABEL 00.07 A								BLZ. 6.-		ALLE ADMINISTRATIEVE EENHEDEN	
BEVOLKING OP 1-1-2000		PRIVATE HUISHOUDENS NAAR GROOTTE VAN HET HUISHOUDEN EN AANTAL COLLECTIEVE HUISHOUDENS											
HUISHOUDENS		PRIVATE HUISHOUDENS										TOTAAL COLLECTIEVE HUISHOUDENS	TOTAAL DER HUISHOUDENS
WOONPLAATS		MANNE- ALLEEN- WONEND	VROUWEN ALLEEN- WONEND	2 PER- SONEN	3 PER- SONEN	4 PER- SONEN	5 PER- SONEN	6 PER- SONEN	7 PER- SONEN	8 PER- SONEN EN MEER	TOTAAL PRIVATE HUIS- HOUDENS		
KUURNE	453	635	1.739	927	854	273	57	9	5	4.952	6	4.958	
LENDELEDE	185	249	694	408	370	135	23	5	3	2.072	3	2.075	
MENEN	1.594	2.045	4.638	2.259	1.779	621	167	37	18	13.158	36	13.194	
SPIERE-HELKIJN	82	120	224	133	109	51	13	4	-	736	-	736	
WAREGEM	1.209	1.747	4.444	2.515	2.524	846	205	34	30	13.554	15	13.569	
WEVELGEM	1.104	1.431	3.985	2.141	2.207	771	157	42	19	11.857	11	11.868	
ZWEVEGEM	775	1.068	3.077	1.691	1.616	537	126	26	9	8.925	8	8.933	
ARR. OOSTENDE	9.709	12.128	21.791	9.544	7.290	2.332	628	153	82	63.657	87	63.744	
BREDENE	694	758	1.983	1.046	868	270	64	12	4	5.699	9	5.708	
DE HAAN	706	876	1.699	754	631	182	55	8	6	4.917	14	4.931	
GISTEL	373	542	1.426	831	704	264	61	13	13	4.227	6	4.233	
ICHTEGEM	466	509	1.750	1.096	855	267	61	19	13	5.036	5	5.041	
MIDDELKERKE	1.098	1.403	2.672	1.053	831	280	90	18	7	7.452	5	7.457	
OOSTENDE	6.096	7.658	11.034	4.087	2.836	888	245	72	36	32.952	45	32.997	
OUDEBURG	276	382	1.227	677	565	181	52	11	3	3.374	3	3.377	
ARR. ROESELARE	5.475	7.118	18.881	10.017	9.122	3.124	746	154	59	54.696	72	54.768	
HOOGLEDE	252	347	1.143	673	664	303	65	13	5	3.465	8	3.473	
INGELMUNSTER	365	485	1.420	790	748	216	35	17	4	4.080	4	4.084	
IZEGEM	1.054	1.459	3.746	2.004	1.619	537	130	23	12	10.584	10	10.594	
LEDEGEM	287	376	1.218	669	678	207	54	9	2	3.500	4	3.504	
LICHTERVELDE	280	330	1.110	646	576	171	38	7	-	3.158	2	3.160	
MOORSLEDE	365	466	1.412	709	717	268	65	7	9	4.018	7	4.025	
ROESELARE	2.539	3.238	7.397	3.799	3.376	1.135	283	65	21	21.853	29	21.882	
STADEN	333	417	1.435	727	744	287	76	13	6	4.038	8	4.046	
ARR. TIJLT	3.104	3.875	11.137	6.279	6.088	1.994	480	109	62	33.128	58	33.186	
ARDOOIE	312	384	1.178	680	637	234	68	15	7	3.515	4	3.519	
DENTERGEM	279	302	922	600	546	167	45	11	6	2.878	3	2.881	
MEULEBEKE	411	498	1.459	762	808	225	50	12	6	4.231	6	4.237	
OOSTROZEBEKE	220	292	900	568	550	137	41	5	6	2.719	2	2.721	
PITTEM	204	251	801	451	472	169	38	11	4	2.401	6	2.407	
RUISELEDE	183	227	642	314	355	137	28	4	1	1.891	4	1.895	
TIJLT	743	1.042	2.511	1.329	1.224	444	103	27	13	7.436	23	7.459	
WIELSBEKE	242	335	1.093	664	656	198	47	12	11	3.258	3	3.261	
WINGENE	510	544	1.631	911	840	283	60	12	8	4.799	7	4.806	
ARR. VEURNE	3.203	4.346	8.502	3.441	3.061	1.139	302	78	41	24.113	39	24.152	
ALVERINGEM	217	230	614	297	269	142	40	14	6	1.829	4	1.833	
DE PANNE	721	996	1.558	627	435	159	37	10	5	4.548	7	4.555	
KOKSIJDE	1.186	1.667	3.281	1.160	1.044	364	85	20	9	8.816	11	8.827	
NIEUWPOORT	660	812	1.588	610	517	190	64	16	9	4.466	5	4.471	
VEURNE	419	641	1.461	747	796	284	76	18	12	4.454	12	4.466	
WAALS GEWEST	191.953	242.551	414.939	235.522	185.410	74.599	22.665	6.144	3.399	1.377.182	2.480	1.379.662	
WAALS BRABANT	15.504	20.372	40.315	24.029	21.567	9.123	2.866	683	380	134.839	211	135.050	
ARR. NIJVEL	15.504	20.372	40.315	24.029	21.567	9.123	2.866	683	380	134.839	211	135.050	
BEVEKOM	187	250	696	455	429	168	51	7	8	2.251	2	2.253	
EIGENBRAKEL	1.300	1.881	4.253	2.611	2.301	827	218	49	22	13.462	31	13.493	
KASTEELBRAKEL	326	451	1.086	704	598	205	44	12	9	3.435	1	3.436	
CHASTRE	163	258	589	437	415	213	76	22	18	2.191	3	2.194	
CHAUMONT-GISTOUX	433	483	1.051	650	691	303	95	28	12	3.746	5	3.751	
COURT-SAINT-ETIENNE	351	479	943	599	527	264	74	23	12	3.272	9	3.281	
GENEPIEN	557	700	1.597	949	890	327	114	43	17	5.194	4	5.198	
GRAVEN	385	512	1.307	797	763	337	117	26	14	4.258	8	4.266	
HELECINE	137	197	378	238	145	65	17	1	3	1.181	-	1.181	
INCOURT	148	206	449	282	290	110	39	2	4	1.530	2	1.532	
ITTER	234	325	645	422	367	133	33	9	1	2.169	7	2.176	
GELDENAKEN	527	637	1.381	761	636	329	112	22	9	4.414	8	4.422	
TERHULPEN	413	490	826	458	393	176	50	12	4	2.822	9	2.831	
LASNE	524	594	1.434	871	906	415	141	24	7	4.916	8	4.924	
MONT-SAINT-GUIBERT	323	371	571	400	364	174	58	15	3	2.279	6	2.285	
NIJVEL	1.584	2.041	3.137	1.593	1.240	484	140	33	14	10.266	14	10.280	
ORP-JAUCHE	262	407	902	578	429	191	62	9	7	2.847	4	2.851	
OTTIGNIES-LOUVAIN-LA-NEUVE	2.071	2.057	2.579	1.558	1.549	799	319	89	55	11.076	22	11.098	
PERWIJS	245	312	794	535	430	186	67	15	7	2.591	3	2.594	

N.I.S. BEVOLKING OP 1-1-2000 HUISHOUDENS	TABEL OO.07 A PRIVATE HUISHOUDENS NAAR GROOTTE VAN HET HUISHOUDEN EN AANTAL COLLECTIEVE HUISHOUDENS		BLZ. 7.- ALLE ADMINISTRATIEVE EENHEDEN									
WOONPLAATS	PRIVATE HUISHOUDENS										TOTAAL COLLECTIEVE HUISHOUDENS	TOTAAL DER HUISHOUDENS
	MANNEN ALLEEN-WONEND	VROUWEN ALLEEN-WONEND	2 PERSONEN	3 PERSONEN	4 PERSONEN	5 PERSONEN	6 PERSONEN	7 PERSONEN	8 PERSONEN EN MEER	TOTAAL PRIVATE HUISHOUDENS		
RAMILLIES	178	227	604	402	305	153	62	10	5	1.946	1	1.947
REBECQ	386	471	1.197	719	632	255	70	12	8	3.750	2	3.752
RIXENSART	772	1.295	2.547	1.457	1.333	547	160	34	17	8.162	22	8.184
TUBEKE	849	1.207	2.671	1.625	1.265	468	160	48	37	8.330	6	8.336
VILLERS-LA-VILLE	299	427	1.068	625	596	251	84	17	8	3.375	2	3.377
WALHAIN	209	266	590	356	372	154	52	10	3	2.012	4	2.016
WATERLOO	1.121	1.767	3.255	1.826	1.936	806	209	46	33	10.999	16	11.015
WAVER	1.520	2.061	3.765	2.121	1.765	783	242	65	43	12.365	12	12.377
HENEGOUWEN	72.938	94.095	165.502	95.715	67.984	26.135	7.759	2.232	1.303	533.663	840	534.503
ARR. AAT	3.725	5.046	10.206	6.287	4.393	1.648	495	118	56	31.974	41	32.015
AAT	1.374	1.863	3.436	2.018	1.359	492	138	28	15	10.723	14	10.737
BELOEIL	641	860	1.774	1.083	666	256	84	22	9	5.395	8	5.403
BERNISSART	471	645	1.377	926	670	268	71	24	11	4.463	5	4.468
BRUGELETTE	193	188	419	253	191	76	19	9	2	1.350	1	1.351
CHIEVRES	241	328	732	500	350	119	45	7	6	2.328	3	2.331
ELZELE	250	352	722	399	326	120	43	10	2	2.224	2	2.226
VLOESBERG	124	198	374	246	199	78	17	1	-	1.237	6	1.243
FRASNES-LEZ-ANVAING	431	612	1.372	862	632	239	78	17	11	4.254	2	4.256
ARR. CHARLEROI	26.967	33.856	54.893	31.104	21.119	8.313	2.650	806	569	180.277	202	180.479
AISEAU-PRESLES	427	611	1.344	855	596	266	76	32	26	4.233	2	4.235
CHAPELLE-LEZ-HERLAIMONT	561	903	1.807	1.111	772	290	92	28	8	5.572	4	5.576
CHARLEROI	16.996	19.273	26.859	14.160	8.936	3.628	1.213	383	291	91.739	85	91.824
CHATELET	2.009	2.910	4.662	2.709	1.830	634	222	60	54	15.090	27	15.117
COURCELLES	1.398	1.935	3.842	2.328	1.614	639	179	59	37	12.031	8	12.039
FARCIENNES	389	672	1.317	819	583	271	124	40	38	4.253	6	4.259
FLEURUS	1.100	1.621	2.803	1.716	1.215	504	134	39	23	9.155	8	9.163
FONTAINE-L'EVEQUE	877	1.292	2.202	1.308	905	331	99	28	19	7.061	13	7.074
GERPINNES	420	614	1.552	983	732	268	70	11	4	4.654	9	4.663
LES BONS VILLERS	280	454	1.005	647	563	210	66	17	10	3.252	8	3.260
MANAGE	1.007	1.363	2.740	1.621	1.213	480	146	42	29	8.641	14	8.655
MONTIGNIES-LE-TILLEUL	410	771	1.493	785	605	174	49	12	4	4.303	5	4.308
PONT-A-CELLES	630	829	1.975	1.287	980	355	93	26	13	6.188	7	6.195
SENEFFE	463	608	1.292	775	575	263	87	29	13	4.105	6	4.111
ARR. BERGEN	15.246	19.476	32.171	18.944	13.086	4.762	1.459	403	222	105.769	224	105.993
BOUSSU	885	1.415	2.596	1.567	1.084	433	124	24	22	8.150	13	8.163
COLFONTAINE	1.082	1.465	2.595	1.546	1.100	430	133	42	36	8.429	8	8.437
DOUR	909	1.219	2.201	1.202	924	333	113	28	14	6.943	9	6.952
FRAMERIES	1.099	1.688	2.777	1.608	1.075	380	114	43	17	8.801	9	8.810
HENSIES	261	359	786	529	375	173	50	17	17	2.567	4	2.571
HONNELLES	267	289	658	359	295	101	39	10	7	2.025	5	2.030
JURBEKE	299	478	1.062	789	601	190	63	13	5	3.500	4	3.504
LENS	168	211	506	303	204	88	22	6	7	1.515	1	1.516
BERGEN	7.683	8.664	11.913	6.682	4.320	1.523	461	134	71	41.451	128	41.579
QUAREGNON	914	1.260	2.408	1.504	1.039	405	147	40	12	7.729	7	7.736
QUEVY	308	444	942	599	462	128	52	9	2	2.946	11	2.957
QUIEVRAIN	324	459	833	511	368	153	35	16	2	2.701	4	2.705
SAINT-GHISLAIN	1.047	1.525	2.894	1.745	1.239	425	106	21	10	9.012	21	9.033
ARR. MOESKROEN	3.350	4.858	9.508	5.055	3.799	1.468	417	113	73	28.641	42	28.683
KOMEN-WAASTEN	821	1.122	2.260	1.237	1.020	392	105	26	13	6.996	13	7.009
MOESKROEN	2.529	3.736	7.248	3.818	2.779	1.076	312	87	60	21.645	29	21.674
ARR. ZINNIK	8.966	11.803	21.981	12.988	9.801	3.718	1.033	304	154	70.748	71	70.819
'S GRAVENBRAKEL	1.095	1.240	2.391	1.360	1.153	415	109	29	16	7.808	5	7.813
ECAUSSINNES	456	659	1.265	742	559	187	60	18	4	3.950	5	3.955
EDINGEN	449	694	1.417	848	612	227	69	19	12	4.347	2	4.349
LA LOUVIERE	4.550	5.815	9.757	5.729	4.164	1.607	444	137	61	32.264	24	32.288
LE ROEULX	279	434	1.007	622	480	174	55	13	9	3.073	3	3.076
LESSEN	848	1.157	2.339	1.317	891	365	83	30	26	7.056	9	7.065
OPZULLIK	231	291	837	596	545	180	45	8	3	2.736	4	2.740
ZINNIK	1.058	1.513	2.968	1.774	1.397	563	168	50	23	9.514	19	9.533

N.I.S. BEVOLKING OP 1-1-2000 HUISHOUDENS	TABEL 00.07 A PRIVATE HUISHOUDENS NAAR GROOTTE VAN HET HUISHOUDEN EN AANTAL COLLECTIEVE HUISHOUDENS										BLZ. 8.- ALLE ADMINISTRATIEVE EENHEDEN	
	WOONPLAATS	MANNEN ALLEEN- WONEND	VROUWEN ALLEEN- WONEND	2 PER- SONEN	3 PER- SONEN	4 PER- SONEN	5 PER- SONEN	6 PER- SONEN	7 PER- SONEN	8 PER- SONEN EN MEER	TOTAAL PRIVATE HUIS- HOUDENS	TOTAAL COLLEC- TIEVE HUIS- HOUDENS
ARR. THUIN	6.918	9.323	18.690	11.160	8.149	3.237	885	244	121	58.727	88	58.815
ANDERLUES	569	827	1.580	898	607	195	58	27	10	4.771	12	4.783
BEAUMONT	335	403	786	485	372	155	52	9	4	2.601	6	2.607
BINCHE	1.573	2.264	4.544	2.527	1.711	612	146	42	22	13.441	12	13.453
CHIMAY	529	617	1.082	639	571	272	78	22	17	3.827	9	3.836
ERQUELINNES	483	625	1.233	694	517	243	71	18	12	3.896	6	3.902
ESTINNES	376	433	925	559	447	172	47	12	8	2.979	5	2.984
FROIDCHAPPELLE	203	198	424	199	184	77	32	8	5	1.330	2	1.332
HAM-SUR-HEURE-NALINNES	471	698	1.699	1.019	786	339	76	14	4	5.106	8	5.114
LOBBES	253	289	662	457	343	108	36	11	1	2.160	4	2.164
MERBES-LE-CHATEAU	162	253	466	342	213	100	21	14	7	1.578	-	1.578
MOMIGNIES	256	327	611	355	268	136	50	14	9	2.026	3	2.029
MORLANWELZ	778	1.165	2.294	1.468	1.015	398	114	28	14	7.274	13	7.287
SIVRY-RANCE	233	296	564	338	268	111	21	6	2	1.839	3	1.842
THUIN	697	928	1.820	1.180	847	319	83	19	6	5.899	5	5.904
ARR. DOORNIK	7.766	9.733	18.053	10.177	7.637	2.989	820	244	108	57.527	172	57.699
ANTOING	351	461	1.040	610	389	154	36	11	4	3.056	3	3.059
BRUNEAUT	292	401	940	547	443	176	50	16	3	2.868	4	2.872
CELLES	209	259	652	384	339	118	39	11	7	2.018	9	2.027
ESTAIMPUIS	348	561	1.261	738	569	194	56	14	6	3.747	6	3.753
LEUZE-EN-HAINAUT	667	850	1.707	929	698	299	74	26	9	5.259	14	5.273
MONT-DE-L'ENCLUS	149	175	423	237	181	74	13	5	3	1.260	4	1.264
PECO	228	290	690	384	301	117	30	8	3	2.051	6	2.057
PERUWELZ	850	1.067	2.083	1.224	910	353	118	43	17	6.665	43	6.708
RUMES	174	285	628	390	314	113	37	7	4	1.952	4	1.956
DOORNIK	4.498	5.384	8.629	4.734	3.493	1.391	367	103	52	28.651	79	28.730
PROV. LUIK	68.409	83.055	128.813	69.811	54.934	21.672	6.446	1.733	998	435.871	641	436.512
ARR. HOEI	5.323	6.402	12.206	7.266	5.674	2.295	718	193	98	40.175	118	40.293
AMAY	593	806	1.731	1.022	671	265	76	25	19	5.208	11	5.219
ANTHISNES	166	191	459	319	240	85	30	6	5	1.501	-	1.501
BURDINNE	130	131	302	193	175	73	22	4	1	1.031	2	1.033
CLAVIER	171	222	419	282	250	128	39	16	2	1.529	1	1.530
ENGIS	262	357	778	462	311	111	34	8	7	2.330	1	2.331
FERRIERES	222	251	506	288	253	106	33	10	2	1.671	3	1.674
HAMOIR	200	272	449	269	190	82	15	6	3	1.486	1	1.487
HERON	178	201	443	312	257	110	38	16	8	1.563	-	1.563
HOEI	1.826	1.940	2.495	1.151	807	372	135	35	15	8.776	80	8.856
MARCHIN	221	263	585	375	315	118	32	10	4	1.923	-	1.923
MODAVE	199	195	449	268	243	70	18	2	2	1.446	-	1.446
NANDRIN	179	212	535	376	372	142	55	10	5	1.886	7	1.893
OUFFET	104	113	285	169	161	79	18	3	-	932	1	933
TINLOT	93	110	214	141	150	59	19	7	4	797	3	800
VERLAINE	102	163	367	243	253	90	28	3	6	1.255	-	1.255
VILLERS-LE-BOUILLET	181	267	608	462	344	149	46	14	5	2.076	2	2.078
WANZE	496	708	1.581	934	682	256	80	18	10	4.765	6	4.771
ARR. LUIK	45.302	54.678	77.026	40.218	29.213	11.043	3.276	937	599	262.292	314	262.606
ANS	1.343	2.247	3.754	2.161	1.456	518	137	43	20	11.679	15	11.694
AWANS	369	483	989	638	574	154	39	5	2	3.253	5	3.258
AYWAILLE	620	702	1.320	694	571	212	79	14	6	4.218	11	4.229
BITSINGEN	381	463	1.013	618	498	185	45	19	4	3.226	6	3.232
BEYNE-HEUSAY	621	856	1.555	894	647	245	57	22	5	4.902	2	4.904
BLEGNV	490	585	1.423	944	822	307	85	15	7	4.678	5	4.683
CHAUDFONTAINE	894	1.319	2.749	1.516	1.159	460	119	28	8	8.252	18	8.270
COMBLAIN-AU-PONT	242	374	633	400	303	113	32	10	3	2.110	2	2.112
DALHEM	207	292	680	435	439	166	52	5	5	2.281	-	2.281
ESNEUX	855	1.053	1.726	875	742	284	76	18	3	5.632	16	5.648
FLEMALLE	1.298	2.085	3.827	2.041	1.283	445	119	26	14	11.138	8	11.146
FLERON	624	1.235	2.206	1.133	880	307	111	26	24	6.546	2	6.548
GRACE-HOLLOGNE	1.382	1.808	2.848	1.658	1.244	492	116	28	13	9.589	7	9.596
HERSTAL	2.129	3.133	5.078	2.575	1.866	685	170	45	36	15.717	15	15.732
JUPRELLE	370	454	906	635	570	165	47	6	2	3.155	10	3.165
LUIK	24.128	24.650	24.370	10.619	7.000	2.776	991	350	299	95.183	128	95.311
NEUPRE	355	479	1.252	697	653	215	44	7	1	3.703	3	3.706
OUPEYE	1.022	1.654	3.053	1.861	1.413	485	121	37	16	9.662	7	9.669

N.I.S. BEVOLKING OP 1-1-2000 HUISHOUDENS	TABEL 00.07 A PRIVATE HUISHOUDENS NAAR GROOTTE VAN HET HUISHOUDEN EN AANTAL COLLECTIEVE HUISHOUDENS									BLZ. 9.- ALLE ADMINISTRATIEVE EENHEDEN		
	WOONPLAATS	MANNEN ALLEEN- WONEND	ROUWEN ALLEEN- WONEND	2 PER- SONEN	3 PER- SONEN	4 PER- SONEN	5 PER- SONEN	6 PER- SONEN	7 PER- SONEN	8 PER- SONEN EN MEER	TOTAAL PRIVATE HUIS- HOUDENS	TOTAAL COLLEC- TIEVE HUIS- HOUDENS
SAINT-NICOLAS	1.289	1.933	3.059	1.680	1.229	481	133	42	27	9.873	4	9.877
SERAING	4.485	5.915	8.589	4.443	2.766	1.035	291	94	56	27.674	17	27.691
SOUMAGNE	541	734	1.693	1.131	939	378	94	20	12	5.542	4	5.546
SPRIMONT	461	608	1.313	867	795	359	95	35	10	4.543	22	4.565
TROOZ	405	483	995	527	457	174	64	11	5	3.121	2	3.123
WEZET	791	1.133	1.995	1.176	907	402	159	31	21	6.615	5	6.620
ARR. VERVIERS	15.014	17.931	31.136	16.958	15.926	6.830	2.015	503	251	106.564	170	106.734
AMEL	159	211	500	292	378	184	44	12	3	1.783	2	1.785
AUBEL	155	212	428	220	264	119	38	3	-	1.439	4	1.443
BAELEN	175	177	421	242	281	110	28	3	2	1.439	2	1.441
BULLINGEN	193	286	533	308	395	183	43	8	1	1.950	-	1.950
BURG-REULAND	154	154	409	238	248	126	40	9	2	1.380	-	1.380
BUTGENBACH	232	263	573	345	390	168	50	10	5	2.036	3	2.039
DISON	968	1.022	1.572	913	716	337	131	36	28	5.723	4	5.727
EUPEN	1.170	1.568	2.345	1.186	1.008	314	85	15	11	7.702	11	7.713
HERVE	620	817	1.837	1.088	1.108	456	150	28	14	6.118	9	6.127
JALHAY	281	330	781	472	547	233	58	8	9	2.719	3	2.722
KELMIS	648	792	1.486	706	580	188	38	7	2	4.447	-	4.447
LIERNEUX	156	167	343	184	193	105	27	10	1	1.186	4	1.190
LIMBURG	294	351	642	382	342	137	34	12	3	2.197	2	2.199
LONTZEN	255	251	556	354	329	127	26	12	3	1.913	5	1.918
MALMEDY	614	867	1.338	700	702	273	67	19	6	4.586	5	4.591
OLNE	129	165	413	270	256	119	16	7	2	1.377	1	1.378
PEPINSTER	466	581	1.025	691	545	235	72	22	6	3.643	5	3.648
PLOMBIERES	453	492	1.147	593	607	243	66	10	2	3.613	9	3.622
RAEREN	532	584	1.314	652	579	212	44	13	1	3.931	4	3.935
SANKT-VITH	361	485	894	558	606	290	84	23	4	3.305	4	3.309
SPA	831	1.004	1.356	620	461	206	59	26	14	4.577	24	4.601
STAVELOT	311	451	750	387	379	198	49	6	9	2.540	6	2.546
STOUMONT	148	175	333	189	164	76	20	7	2	1.114	7	1.121
THEUX	457	548	1.265	764	708	321	100	13	8	4.184	8	4.192
THIMISTER-CLERMONT	142	158	427	292	375	196	62	15	3	1.670	2	1.672
TROIS-PONTS	152	172	285	141	159	51	14	3	2	979	2	981
VERVIERS	4.298	4.810	6.408	3.185	2.612	1.178	458	139	98	23.186	39	23.225
WEISMES	251	338	686	448	435	208	47	13	3	2.429	1	2.430
WELKENRAEDT	409	500	1.069	538	559	237	65	14	7	3.398	4	3.402
ARR. BORGWORM	2.770	4.044	8.445	5.369	4.121	1.504	437	100	50	26.840	39	26.879
BERLOZ	99	139	338	228	143	53	18	7	3	1.028	-	1.028
BRAIVES	211	296	622	402	341	137	34	7	4	2.054	4	2.058
CRISNEE	93	152	293	241	163	52	16	1	1	1.012	-	1.012
DONCEEL	87	132	280	195	187	69	23	4	3	980	-	980
FAIMES	108	146	364	246	217	74	22	4	1	1.182	1	1.183
FEXHE-LE-HAUT-CLOCHER	127	149	351	213	198	71	18	3	1	1.131	2	1.133
GEER	93	122	268	198	177	70	24	1	1	954	1	955
HANNUIT	511	747	1.634	966	793	319	101	27	12	5.110	10	5.120
LIJSEM	100	147	336	230	183	52	17	4	4	1.073	3	1.076
OERLE	191	260	419	289	191	53	14	2	2	1.421	1	1.422
REMICOURT	174	258	564	410	320	85	26	4	2	1.843	3	1.846
SAINT-GEORGES-SUR-MEUSE	282	402	901	537	393	160	31	8	2	2.716	3	2.719
BORGWORM	603	978	1.835	1.047	681	252	73	22	9	5.500	10	5.510
WASSEIGES	91	116	240	167	134	57	20	6	5	836	1	837
LUXEMBURG	12.116	15.571	27.617	15.378	15.666	7.002	2.020	532	212	96.114	196	96.310
ARR. AARLEN	2.774	3.534	6.266	3.498	3.312	1.262	306	71	24	21.047	35	21.082
AARLEN	1.599	1.921	3.033	1.597	1.515	571	146	30	9	10.421	23	10.444
ATTEREN	137	149	371	253	320	158	28	11	1	1.428	2	1.430
AUBANGE	696	1.013	1.941	1.061	860	338	77	21	9	6.016	6	6.022
MARTELANGE	94	103	183	100	79	29	4	3	4	599	2	601
MESSANCY	248	348	738	487	538	166	51	6	1	2.583	2	2.585
ARR. BASTENAKEN	1.893	2.298	4.147	2.388	2.624	1.315	394	105	44	15.208	25	15.233
BASTENAKEN	567	732	1.277	812	879	423	144	39	23	4.896	7	4.903
BERTOEGNE	113	125	265	158	175	103	33	7	2	981	-	981
FAUVILLERS	89	103	159	114	110	73	25	4	-	677	1	678
GOUVY	224	277	502	268	279	156	46	11	2	1.765	1	1.766

N.I.S. BEVOLKING OP 1-1-2000 HUISHOUDENS	TABEL OO.07 A PRIVATE HUISHOUDENS NAAR GROOTTE VAN HET HUISHOUDEN EN AANTAL COLLECTIEVE HUISHOUDENS										BLZ. 10.- ALLE ADMINISTRATIEVE EENHEDEN	
	WOONPLAATS	PRIVATE HUISHOUDENS									TOTAAL COLLEC- TIEVE HUIS- HOUDENS	TOTAAL DER HUIS- HOUDENS
MANNEN ALLEEN- WONEND		VROUWEN ALLEEN- WONEND	2 PER- SONEN	3 PER- SONEN	4 PER- SONEN	5 PER- SONEN	6 PER- SONEN	7 PER- SONEN	8 PER- SONEN EN MEER	TOTAAL PRIVATE HUIS- HOUDENS		
HOUFFALIZE	272	276	477	238	289	140	41	10	4	1.747	4	1.751
SAINTE-ODE	105	108	242	135	145	60	17	7	1	820	3	823
VALUX-SUR-SURE	149	176	396	223	277	165	42	19	6	1.453	2	1.455
VIELSALM	374	501	829	440	470	195	46	8	6	2.869	7	2.876
ARR. MARCHE-EN-FAMENNE	2.522	3.047	5.690	3.145	3.079	1.389	459	142	58	19.531	46	19.577
DURBUY	599	629	1.216	666	556	253	64	27	10	4.020	7	4.027
EREZEE	152	135	344	161	145	81	30	7	4	1.059	2	1.061
HOTTON	229	234	539	304	288	163	48	17	6	1.828	1	1.829
LA ROCHE-EN-ARDENNE	286	298	523	265	235	81	34	8	5	1.735	3	1.738
MANHAY	147	189	290	155	180	100	32	11	1	1.105	1	1.106
MARCHE-EN-FAMENNE	679	970	1.762	1.054	1.041	428	168	48	22	6.172	21	6.193
NASSOGNE	237	295	507	264	310	152	42	13	7	1.827	7	1.834
RENDEUX	98	166	252	140	136	57	25	5	1	880	1	881
TENNEVILLE	95	131	257	136	188	74	16	6	2	905	3	908
ARR. NEUFCHATEAU	2.588	3.541	6.142	3.350	3.500	1.645	491	128	50	21.435	55	21.490
BERTRIX	372	479	891	455	503	245	86	16	9	3.056	6	3.062
BOUILLON	384	440	718	326	302	124	34	10	2	2.340	6	2.346
DAVERDISSE	79	101	186	88	70	39	6	2	2	573	2	575
HERBEUMONT	97	117	189	74	89	45	3	1	-	615	1	616
LEGLISE	147	188	380	223	229	141	29	12	4	1.353	3	1.356
LIBIN	211	276	483	244	294	121	41	12	4	1.686	1	1.687
LIBRAMONT-CHEVIGNY	360	534	956	551	673	260	86	21	8	3.449	14	3.463
NEUFCHATEAU	276	392	640	383	389	194	65	6	7	2.352	3	2.355
PALISEUL	187	308	520	304	305	172	46	19	3	1.864	3	1.867
SAINT-HUBERT	268	402	640	368	333	168	50	10	6	2.245	9	2.254
TELLIN	103	127	261	148	139	59	17	7	1	862	4	866
WELLIN	104	177	278	186	174	77	28	12	4	1.040	3	1.043
ARR. VIRTON	2.339	3.151	5.372	2.997	3.151	1.391	370	86	36	18.893	35	18.928
CHINY	279	349	620	273	289	145	32	11	3	2.001	4	2.005
ETALLE	178	198	468	315	386	166	36	4	1	1.752	2	1.754
FLORENVILLE	336	483	672	332	307	139	37	11	4	2.321	6	2.327
HABAY	296	395	687	431	514	214	43	16	6	2.602	7	2.609
MEIX-DEVANT-VIRTON	129	189	294	170	186	70	25	4	-	1.067	-	1.067
MUSSON	150	195	465	284	263	92	31	3	5	1.488	2	1.490
ROUVROY	85	108	201	107	106	61	25	3	3	699	3	702
SAINT-LEGER	116	182	303	211	235	99	20	12	2	1.180	-	1.180
TINTIGNY	146	209	392	220	218	115	23	6	1	1.330	-	1.330
VIRTON	624	843	1.270	654	647	290	98	16	11	4.453	11	4.464
PROV. NAMEN	22.986	29.458	52.692	30.589	25.259	10.667	3.574	964	506	176.695	592	177.287
ARR. DINANT	5.026	6.538	11.843	6.445	5.738	2.581	897	234	101	39.403	88	39.491
ANHEE	358	482	821	452	385	151	62	16	5	2.732	9	2.741
BEAURAING	375	560	912	521	481	223	74	17	8	3.171	10	3.181
BIEVRE	147	185	333	189	197	92	32	14	2	1.191	1	1.192
CINEY	704	988	1.686	948	807	386	107	26	19	5.671	10	5.681
DINANT	758	993	1.607	853	644	302	108	28	12	5.305	13	5.318
GEDINNE	211	293	561	264	235	123	48	6	4	1.745	2	1.747
HAMOIS	223	308	642	408	428	200	77	20	10	2.316	3	2.319
HASTIERE	385	390	725	301	247	105	26	6	5	2.190	9	2.199
HAVELANGE	159	271	491	306	262	141	45	16	13	1.704	3	1.707
HOUYET	206	278	505	292	252	108	47	18	4	1.710	2	1.712
ONHAYE	146	156	336	222	187	81	25	7	2	1.162	1	1.163
ROCHFORT	619	757	1.380	785	709	288	97	28	12	4.675	9	4.684
SOMME-LEUZE	213	214	583	222	249	118	41	11	-	1.651	-	1.651
VRESSE-SUR-SEMOIS	214	260	377	152	145	52	26	3	1	1.230	6	1.236
YVOIR	308	403	884	530	510	211	82	18	4	2.950	10	2.960
ARR. NAMEN	14.784	19.007	33.195	19.624	16.022	6.713	2.228	618	352	112.543	461	113.004
ANDENNE	1.237	1.572	2.941	1.682	1.256	559	154	47	38	9.486	11	9.487
ASSESE	184	236	620	376	427	195	61	15	4	2.118	2	2.120
EGHEZEE	434	609	1.385	983	866	367	130	33	22	4.829	6	4.835
FERNELMONT	214	298	659	419	412	186	64	22	7	2.281	2	2.283
FLOREFFE	324	363	790	544	424	173	57	18	7	2.700	6	2.706
FOSES-LA-VILLE	440	403	1.060	651	534	205	73	15	7	3.388	2	3.390
GEMBLOUX	899	1.135	2.416	1.447	1.228	461	150	43	19	7.798	192	7.990

N.I.S. BEVOLKING OP 1-1-2000 HUISHOUDENS	TABEL OO.07 A PRIVATE HUISHOUDENS NAAR GROOTTE VAN HET HUISHOUDEN EN AANTAL COLLECTIEVE HUISHOUDENS		BLZ. 11.- ALLE ADMINISTRATIEVE EENHEDEN									
WOONPLAATS	PRIVATE HUISHOUDENS										TOTAAL COLLECTIEVE HUISHOUDENS	TOTAAL DER HUISHOUDENS
	MANNEN ALLEEN-WONEND	VROUWEN ALLEEN-WONEND	2 PER-SONEN	3 PER-SONEN	4 PER-SONEN	5 PER-SONEN	6 PER-SONEN	7 PER-SONEN	8 PER-SONEN EN MEER	TOTAAL PRIVATE HUISHOUDENS		
GESVES	211	249	571	365	392	185	55	18	3	2.049	4	2.053
JEMEPPE-SUR-SAMBRE	711	916	2.177	1.392	1.034	401	113	40	15	6.799	13	6.812
LA BRUYERE	194	295	769	589	518	247	76	17	9	2.714	4	2.718
METTET	386	569	1.255	826	739	298	87	26	12	4.198	6	4.204
NAMEN	7.359	9.435	12.732	6.675	5.313	2.270	815	222	147	44.968	183	45.151
OHEY	134	191	441	291	257	112	47	6	8	1.487	-	1.487
PROFONDEVILLE	445	572	1.147	716	684	320	90	19	13	4.006	10	4.016
SAMBREVILLE	1.293	1.779	3.406	2.124	1.455	565	200	67	35	10.924	17	10.941
SOMBREFFE	319	385	826	544	483	169	56	10	6	2.798	3	2.801
ARR. PHILIPPEVILLE	3.176	3.913	7.654	4.520	3.499	1.373	449	112	53	24.749	43	24.792
CERFONTAINE	220	267	566	324	247	99	28	5	5	1.761	2	1.763
COUVIN	823	976	1.683	907	702	276	105	32	9	5.513	15	5.528
DOISCHE	153	199	347	200	158	81	17	3	1	1.159	3	1.162
FLORENNES	442	580	1.251	784	630	254	89	32	11	4.073	6	4.079
PHILIPPEVILLE	479	534	1.028	582	442	179	52	6	8	3.310	6	3.316
VIROINVAL	398	506	751	379	315	99	35	6	3	2.492	3	2.495
WALCOURT	661	851	2.028	1.344	1.005	385	123	28	16	6.441	8	6.449

N.I.S. BEVOLKING OP 1-1-2000 HUISHOUDENS	TABEL 00.07 B PRIVATE HUISHOUDENS WAARVAN DE REFERENTIEPERSOON VAN VREEMDE NATIONALITEIT IS, NAAR GROOTTE VAN HET HUISHOUDEN									ARRONDISSEMENTEN
	BLZ. 1.-									
WOONPLAATS	MANNEN ALLEEN- WONEND	VROUWEN ALLEEN- WONEND	2 PER- SONEN	3 PER- SONEN	4 PER- SONEN	5 PER- SONEN	6 PER- SONEN	7 PER- SONEN	8 PER- SONEN EN MEER	TOTAAL PRIVATE HUIS- HOUDENS
HET RIJK	84.093	60.085	95.615	64.096	59.390	27.333	11.582	5.132	5.621	412.947
BRUSSELS HOOFDSTEDELIJK GEW.	35.777	27.285	23.683	16.111	13.813	6.672	3.437	1.731	1.926	130.435
VLAAMS GEWEST	22.575	13.281	30.587	18.862	19.318	9.566	4.425	2.119	2.677	123.410
WAALS GEWEST	25.741	19.519	41.345	29.123	26.259	11.095	3.720	1.282	1.018	159.102
WAARVAN DUITSTALIGE GEMEENS.	936	675	1.798	982	777	294	74	34	5	5.575
PROV. ANTWERPEN	10.256	5.379	11.534	6.044	5.890	3.029	1.591	922	1.482	46.127
ARR. ANTWERPEN	8.584	4.475	7.891	4.325	4.133	2.156	1.211	710	1.174	34.659
ARR. MECHELEN	526	224	724	598	555	334	243	167	278	3.649
ARR. TURNHOUT	1.146	680	2.919	1.121	1.202	539	137	45	30	7.819
VLAAMS BRABANT	3.990	2.921	5.177	3.966	4.760	1.915	603	211	184	23.727
ARR. HALLE-VILVOORDE	1.557	1.337	3.458	2.794	3.408	1.380	414	147	123	14.618
ARR. LEUVEN	2.433	1.584	1.719	1.172	1.352	535	189	64	61	9.109
LIMBURG	3.398	2.229	7.842	4.937	4.981	2.620	1.190	488	450	28.135
ARR. HASSELT	1.362	830	2.399	2.050	2.100	1.324	674	296	283	11.318
ARR. MAASEIK	1.004	685	3.091	1.505	1.525	673	274	117	98	8.972
ARR. TONGEREN	1.032	714	2.352	1.382	1.356	623	242	75	69	7.845
OOST-VLAANDEREN	3.026	1.495	3.448	2.433	2.413	1.469	836	429	485	16.034
ARR. AALST	203	76	322	254	249	124	50	21	23	1.322
ARR. DENDERMONDE	138	78	212	187	204	162	110	36	38	1.165
ARR. EEKLO	122	82	290	180	157	57	22	3	6	919
ARR. GENT	2.011	1.045	1.656	1.180	1.162	738	398	220	223	8.633
ARR. OUDENAARDE	118	49	193	130	116	74	50	28	46	804
ARR. SINT-NIKLAAS	434	165	775	502	525	314	206	121	149	3.191
WEST-VLAANDEREN	1.905	1.257	2.586	1.482	1.274	533	205	69	76	9.387
ARR. BRUGGE	504	335	666	316	298	104	40	10	5	2.278
ARR. DIKSMUIDE	14	7	34	19	16	8	1	1	-	100
ARR. IEPER	132	136	309	221	171	73	24	10	5	1.081
ARR. KORTRIJK	534	326	710	453	429	196	83	24	45	2.800
ARR. OOSTENDE	422	274	387	181	127	58	22	10	4	1.485
ARR. ROESELARE	104	37	135	110	73	29	12	3	1	504
ARR. TIELT	43	18	73	46	56	27	15	8	16	302
ARR. VEURNE	152	124	272	136	104	38	8	3	-	837
WAALS BRABANT	1.890	1.368	2.757	2.167	2.596	1.140	399	115	118	12.550
ARR. NIJVEL	1.890	1.368	2.757	2.167	2.596	1.140	399	115	118	12.550
HENEGOUWEN	10.773	8.954	20.169	14.854	12.807	5.332	1.788	617	455	75.749
ARR. AAT	213	171	467	371	297	113	41	13	8	1.694
ARR. CHARLEROI	4.599	3.332	8.040	5.945	5.232	2.286	866	306	272	30.878
ARR. BERGEN	2.660	2.298	4.228	3.212	2.592	1.056	341	104	69	16.560
ARR. MOESKROEN	533	728	1.494	969	739	328	105	44	29	4.969
ARR. ZINNIK	1.270	1.111	2.725	2.132	2.104	828	237	77	41	10.525
ARR. THUIN	789	730	1.933	1.419	1.155	459	113	47	15	6.660
ARR. DOORNIK	709	584	1.282	806	688	262	85	26	21	4.463
PROV. LUIK	10.625	7.417	14.728	9.525	8.451	3.621	1.171	421	335	56.294
ARR. HOEI	320	199	596	404	364	151	50	24	8	2.116
ARR. LUIK	8.036	5.840	10.549	6.926	6.135	2.603	817	294	255	41.455
ARR. VERVIERS	2.170	1.299	3.349	2.012	1.777	787	288	95	72	11.849
ARR. BORGWORM	99	79	234	183	175	80	16	8	-	874
LUXEMBURG	879	571	1.396	974	959	363	115	45	28	5.330
ARR. AARLEN	394	236	626	456	438	133	45	9	5	2.342
ARR. BASTENAKEN	107	40	122	91	102	40	10	9	8	529
ARR. MARCHE-EN-FAMENNE	124	70	189	118	95	48	22	11	7	684
ARR. NEUFCHATEAU	106	87	164	84	109	54	13	7	1	625
ARR. VIRTON	148	138	295	225	215	88	25	9	7	1.150
PROV. NAMEN	1.574	1.209	2.295	1.603	1.446	639	247	84	82	9.179
ARR. DINANT	215	164	419	246	233	81	36	11	6	1.411
ARR. NAMEN	1.205	909	1.581	1.134	1.024	495	192	70	73	6.683
ARR. PHILIPPEVILLE	154	136	295	223	189	63	19	3	3	1.085

N.I.S.		TABEL OO.08 A										BLZ. 1.-	
BEVOLKING OP 1-1-2000		FAMILIEKERNEN NAAR HET AANTAL KINDEREN										ARRONDISSEMENTEN	
FAMILIEKERNEN		- ALLE FAMILIEKERNEN -											
WOONPLAATS	ECHT- PAREN ZONDER KIN- DEREN	ECHTPAREN MET KINDEREN			VADERS MET KINDEREN			MOEDERS MET KINDEREN			TOTAAL		
		1 KIND	2 KINDEREN	3 KINDEREN EN MEER	1 KIND	2 KINDEREN	3 KINDEREN EN MEER	1 KIND	2 KINDEREN	3 KINDEREN EN MEER	FAMILIE- KERNEN	KINDEREN	
HET RIJK	965.818	533.134	511.587	248.309	82.233	30.699	9.333	233.744	103.155	40.062	2.758.074	3.152.385	
BRUSSELS HOOFDSTEDELIJK GEW.	70.306	33.973	30.981	23.991	7.981	3.301	1.054	28.737	12.435	5.430	218.189	277.125	
VLAAMS GEWEST	611.260	334.662	326.755	141.575	40.305	14.449	4.089	110.223	48.952	17.426	1.649.696	1.813.764	
WAALS GEWEST	284.252	164.499	153.851	82.743	33.947	12.949	4.190	94.784	41.768	17.206	890.189	1.061.496	
WAARVAN DUITSTALIGE GEMEENS.	6.388	3.722	4.166	2.039	418	146	39	1.322	610	232	19.082	22.849	
PROV. ANTWERPEN	169.443	84.239	83.702	40.696	12.022	4.466	1.409	30.899	14.044	5.212	446.132	495.591	
ARR. ANTWERPEN	95.544	42.540	41.800	23.699	7.140	2.900	970	18.921	8.631	3.319	245.464	274.621	
ARR. MECHELEN	32.924	17.484	15.885	7.073	2.228	749	205	5.615	2.438	843	85.444	91.543	
ARR. TURNHOUT	40.975	24.215	26.017	9.924	2.654	817	234	6.363	2.975	1.050	115.224	129.427	
VLAAMS BRABANT	103.449	57.496	56.010	23.464	7.335	3.061	793	19.720	9.064	3.118	283.510	311.347	
ARR. HALLE-VILVOORDE	56.236	31.282	31.521	12.800	4.406	2.013	459	11.625	5.545	1.814	157.701	175.316	
ARR. LEUVEN	47.213	26.214	24.489	10.664	2.929	1.048	334	8.095	3.519	1.304	125.809	136.031	
LIMBURG	74.282	49.760	50.763	20.303	4.366	1.549	404	13.789	6.276	2.099	223.591	260.726	
ARR. HASSELT	36.540	23.946	23.484	9.703	2.164	755	204	6.957	3.149	1.086	107.988	124.496	
ARR. MAASEIK	19.890	13.084	15.580	6.318	1.072	421	114	3.162	1.567	526	61.734	75.461	
ARR. TONGEREN	17.852	12.730	11.699	4.282	1.130	373	86	3.670	1.560	487	53.869	60.769	
OOST-VLAANDEREN	141.693	80.183	73.059	29.640	9.692	3.114	827	26.602	11.146	3.841	379.797	405.891	
ARR. AALST	27.881	17.736	14.224	4.489	1.962	570	108	5.727	2.204	663	75.564	76.595	
ARR. DENDERMONDE	19.394	11.728	10.394	4.066	1.320	391	108	3.649	1.484	487	53.021	56.662	
ARR. EEKLO	8.677	4.693	4.399	1.585	612	171	55	1.469	589	239	22.489	23.259	
ARR. GENT	50.658	26.471	25.363	11.196	3.558	1.265	352	9.656	4.183	1.479	134.181	144.972	
ARR. OUDENAARDE	11.672	6.791	6.478	2.718	762	266	75	2.092	883	309	32.046	35.400	
ARR. SINT-NIKLAAS	23.411	12.764	12.201	5.586	1.478	451	129	4.009	1.803	664	62.486	69.003	
WEST-VLAANDEREN	122.393	62.984	63.221	27.472	6.890	2.259	656	19.213	8.422	3.156	316.666	340.209	
ARR. BRUGGE	28.933	14.939	14.526	5.979	1.829	587	166	5.230	2.249	794	75.232	79.460	
ARR. DIKSMUIDE	5.101	2.781	2.884	1.347	278	84	29	687	297	120	13.608	15.254	
ARR. IEPER	10.933	5.666	6.011	3.182	610	228	68	1.558	689	334	29.259	33.512	
ARR. KORTRIJK	29.469	15.865	16.492	7.270	1.533	503	143	4.375	2.029	765	78.444	86.861	
ARR. OOSTENDE	16.584	7.198	6.359	2.619	1.059	380	94	3.126	1.295	460	39.174	38.039	
ARR. ROESELARE	15.481	8.490	8.513	3.495	730	217	59	2.074	948	327	40.334	43.376	
ARR. TIELT	9.236	5.418	5.725	2.296	449	136	46	1.132	482	196	25.116	28.036	
ARR. VEURNE	6.656	2.627	2.711	1.304	402	124	51	1.031	433	160	15.499	15.671	
WAALS BRABANT	28.776	16.833	17.992	10.314	3.423	1.651	473	8.385	4.297	1.700	93.844	118.420	
ARR. NIJVEL	28.776	16.833	17.992	10.314	3.423	1.651	473	8.385	4.297	1.700	93.844	118.420	
HENEGOUWEN	111.576	66.133	54.960	27.449	13.934	4.907	1.595	40.388	17.165	7.173	345.280	396.690	
ARR. AAT	7.135	4.375	3.568	1.543	945	318	103	2.412	989	377	21.765	24.221	
ARR. CHARLEROI	36.246	21.387	16.822	8.992	4.450	1.497	547	14.206	5.762	2.590	112.499	129.590	
ARR. BERGEN	20.492	12.526	10.412	4.910	2.782	997	315	8.911	3.923	1.604	66.872	77.862	
ARR. MOESKROEN	7.001	3.628	3.168	1.648	698	223	64	1.663	799	352	19.244	21.384	
ARR. ZINNIK	15.214	9.197	8.071	3.834	1.807	686	207	5.077	2.254	925	47.272	54.741	
ARR. THUIN	13.024	7.967	6.712	3.354	1.662	618	203	4.151	1.709	665	40.065	45.964	
ARR. DOORNIK	12.464	7.053	6.207	3.168	1.590	568	156	3.968	1.729	660	37.563	42.928	
PROV. LUIK	87.804	49.072	46.158	24.583	10.097	3.745	1.204	28.886	12.420	4.910	268.879	316.419	
ARR. HOEI	8.301	5.010	4.549	2.557	1.274	517	150	2.707	1.207	512	26.784	32.351	
ARR. LUIK	51.319	27.633	24.211	12.422	5.963	2.132	665	18.435	7.569	2.873	153.222	174.191	
ARR. VERVIERS	22.024	12.483	13.991	8.044	2.146	821	324	5.921	2.863	1.269	69.886	88.255	
ARR. BORGWORM	6.160	3.946	3.407	1.560	714	275	65	1.823	781	256	18.987	21.622	
LUXEMBURG	19.730	11.163	13.800	8.139	2.080	898	320	5.232	2.506	1.079	64.947	84.728	
ARR. AARLEN	4.495	2.639	2.934	1.379	432	167	43	1.165	484	203	13.941	16.726	
ARR. BASTENAKEN	2.916	1.740	2.318	1.588	321	154	52	838	385	177	10.489	14.719	
ARR. MARCHE-EN-FAMENNE	3.970	2.178	2.667	1.621	450	216	76	1.135	559	284	13.156	17.375	
ARR. NEUFCHATEAU	4.388	2.389	3.088	1.947	460	192	73	1.130	593	229	14.489	19.251	
ARR. VIRTON	3.961	2.217	2.793	1.604	417	169	76	964	485	186	12.872	16.657	
PROV. NAMEN	36.366	21.298	20.941	12.258	4.413	1.748	598	11.893	5.380	2.344	117.239	145.239	
ARR. DINANT	8.303	4.364	4.818	3.066	1.025	385	144	2.499	1.173	538	26.315	33.364	
ARR. NAMEN	22.694	13.810	13.256	7.668	2.713	1.095	372	7.783	3.431	1.491	74.313	92.170	
ARR. PHILIPPEVILLE	5.369	3.124	2.867	1.524	675	268	82	1.611	776	315	16.611	19.705	

N.I.S.	TABEL OO.08 A										BLZ. 1.-	
BEVOLKING OP 1-1-2000	FAMILIEKERNEN NAAR HET AANTAL KINDEREN											ALLE ADMINISTRATIEVE EENHEDEN
FAMILIEKERNEN	- ALLE FAMILIEKERNEN -											
WOONPLAATS	ECHT-PAREN ZONDER KIN- DEREN	ECHTPAREN MET KINDEREN			VADERS MET KINDEREN			MOEDERS MET KINDEREN			TOTAAL	
		1 KIND	2 KINDEREN	3 KINDEREN EN MEER	1 KIND	2 KINDEREN	3 KINDEREN EN MEER	1 KIND	2 KINDEREN	3 KINDEREN EN MEER	FAMILIE KERNEN	KINDEREN
HET RIJK	965.818	533.134	511.587	248.309	82.233	30.699	9.333	233.744	103.155	40.062	2.758.074	3.152.385
BRUSSELS HOOFDST. GEW.	70.306	33.973	30.981	23.991	7.981	3.301	1.054	28.737	12.435	5.430	218.189	277.125
ARR. BRUSSEL-HOOFDSTAD	70.306	33.973	30.981	23.991	7.981	3.301	1.054	28.737	12.435	5.430	218.189	277.125
ANDERLECHT	7.492	3.352	2.822	2.221	844	253	89	2.648	1.130	585	21.436	26.067
OUDEGEM	2.636	1.181	1.145	512	277	161	32	836	404	111	7.295	7.907
SINT-AGATHA-BERCHEM	1.670	761	771	373	204	76	20	573	255	89	4.792	5.366
BRUSSEL	8.689	4.334	3.852	3.773	1.032	424	161	3.832	1.627	856	28.580	39.661
ETTERBEEK	2.523	1.270	1.133	833	301	107	37	1.148	481	195	8.028	9.957
EVERE	2.777	1.197	1.021	669	306	144	35	1.071	437	221	7.878	9.131
VORST	3.423	1.698	1.502	1.079	411	163	45	1.541	670	256	10.788	13.424
GANSHOREN	2.018	724	618	268	190	83	16	763	286	94	5.060	4.953
ELSENE	4.186	2.137	1.891	1.067	617	244	60	2.139	799	309	13.449	15.760
JETTE	3.388	1.560	1.290	778	363	151	41	1.431	532	221	9.755	10.995
KOEKELBERG	1.246	654	521	406	153	43	19	501	197	79	3.819	4.707
SINT-JANS-MOLENBEEK	4.984	2.583	2.024	2.653	565	218	95	2.051	875	461	16.509	24.680
SINT-GILLIS	2.203	1.387	1.263	1.007	408	161	64	1.269	470	259	8.491	11.952
SINT-JOOST-TEN-NODE	1.083	681	665	943	126	50	28	559	259	171	4.565	7.658
SCHAARBEEK	6.422	3.573	3.338	3.609	768	316	123	2.908	1.340	625	23.022	33.897
UKKEL	6.110	2.704	2.929	1.509	611	329	76	2.334	1.112	377	18.091	20.932
WATERMAAL-BOSVOORDE	2.113	881	998	416	234	134	43	743	417	130	6.109	6.890
SINT-LAMBRECHTS-WOLUWE	3.936	1.783	1.588	873	326	110	43	1.453	659	213	10.984	12.050
SINT-PIETERS-WOLUWE	3.407	1.513	1.610	1.002	245	134	27	937	485	178	9.538	11.138
VLAAMS GEWEST	611.260	334.662	326.755	141.575	40.305	14.449	4.089	110.223	48.952	17.426	1.649.696	1.813.764
PROV. ANTWERPEN	169.443	84.239	83.702	40.696	12.022	4.466	1.409	30.899	14.044	5.212	446.132	495.591
ARR. ANTWERPEN	95.544	42.540	41.800	23.699	7.140	2.900	970	18.921	8.631	3.319	245.464	274.621
AARTSELAAR	1.528	929	866	341	102	34	6	235	97	32	4.170	4.477
ANTWERPEN	45.531	16.878	13.969	10.018	3.854	1.530	586	10.781	4.507	1.841	109.495	119.481
BOECHOUT	1.090	600	700	409	69	37	9	157	89	44	3.204	3.993
BOOM	1.782	793	592	273	119	56	8	344	125	46	4.138	3.973
BORSBEEK	1.094	596	451	209	123	24	8	246	113	36	2.900	2.982
BRASSCHAAT	3.831	1.785	2.118	1.040	229	91	33	709	416	127	10.379	11.907
BRECHT	2.454	1.383	1.582	780	149	81	13	353	202	67	7.064	8.464
EDEGEM	2.550	1.056	1.143	652	119	70	17	408	234	58	6.307	6.870
ESSEN	1.476	827	1.070	574	79	35	12	212	127	50	4.462	5.673
HEMIKSEM	1.132	546	381	174	101	27	8	205	87	30	2.691	2.541
HOVE	742	373	492	375	50	23	6	102	74	20	2.257	3.007
KALMTHOUT	1.688	863	1.027	593	107	36	13	250	136	69	4.782	5.861
KAPellen	2.877	1.321	1.486	649	154	88	21	434	204	65	7.299	7.881
KONTICH	1.969	1.009	1.210	667	99	54	18	298	170	54	5.548	6.713
LINT	648	381	542	296	52	18	10	110	76	36	2.169	2.943
MALLE	1.177	751	900	438	86	31	17	176	116	56	3.748	4.777
MORTSEL	2.591	1.010	1.230	724	170	78	23	492	252	89	6.659	7.605
NIEL	1.034	471	324	151	99	32	10	197	71	26	2.415	2.253
RANST	1.701	985	1.171	521	127	50	12	238	117	42	4.964	5.920
RUMST	1.587	918	824	380	98	37	12	223	87	35	4.201	4.535
SCHELLE	892	483	431	165	51	26	4	128	57	24	2.261	2.334
SCHILDE	2.093	983	1.176	635	122	49	11	311	179	54	5.613	6.531
SCHOTEN	3.678	1.734	1.670	798	240	96	27	665	297	108	9.313	9.865
STABROEK	1.738	1.118	983	351	147	50	13	320	143	60	4.923	5.338
WIJNEGEM	958	412	465	224	62	17	8	137	73	21	2.377	2.575
WOMMELGEM	1.230	638	715	285	97	39	10	202	87	22	3.325	3.660
WUUSTWEZEL	1.551	936	1.193	614	107	46	12	225	98	58	4.840	6.196
ZANDHOVEN	1.121	671	809	399	66	34	9	163	82	30	3.384	4.186
ZOERSEL	1.914	1.088	1.345	611	104	67	25	252	154	43	5.603	6.818
ZWIJNDRECHT	1.887	1.002	935	353	158	44	9	348	161	76	4.973	5.262
ARR. MECHELEN	32.924	17.484	15.885	7.073	2.228	749	205	5.615	2.438	843	85.444	91.543
BERLAAR	1.166	654	568	209	85	20	5	163	61	20	2.951	2.991
BONHEIDEN	1.528	826	832	369	78	34	3	222	93	35	4.020	4.369
BORNEM	2.174	1.275	1.233	423	133	41	11	338	142	43	5.813	6.119
DUFFEL	1.626	821	844	443	102	34	8	249	128	52	4.307	4.822
HEIST-OP-DEN-BERG	4.073	2.551	2.053	686	297	86	19	661	291	93	10.810	11.006
LIER	3.636	1.705	1.459	726	234	60	26	662	290	94	8.892	9.078

N.I.S.		TABEL OO.08 A									BLZ. 2.-	
BEVOLKING OP 1-1-2000		FAMILIEKERNEN NAAR HET AANTAL KINDEREN										
FAMILIEKERNEN		- ALLE FAMILIEKERNEN -										
WOONPLAATS	ECHT- PAREN ZONDER KIN- DEREN	ECHTPAREN MET KINDEREN			VADERS MET KINDEREN			MOEDERS MET KINDEREN			TOTAAL	
		1 KIND	2 KINDEREN	3 KINDEREN EN MEER	1 KIND	2 KINDEREN	3 KINDEREN EN MEER	1 KIND	2 KINDEREN	3 KINDEREN EN MEER	FAMILIE- KERNEN	KINDEREN
MECHELEN	7.652	3.378	3.188	1.996	590	221	63	1.657	695	277	19.717	22.784
NIJLEN	2.250	1.350	1.167	476	135	46	11	356	154	52	5.997	6.333
PUTTE	1.810	1.031	812	310	119	28	11	265	109	25	4.520	4.451
PUURS	1.713	994	1.006	340	94	46	14	218	105	22	4.552	4.821
SINT-AMANDS	763	496	465	170	40	16	5	125	42	18	2.140	2.336
SINT-KATELIJNE-WAVER	1.988	1.065	1.151	484	127	43	13	267	139	47	5.324	5.945
WILLEBROEK	2.545	1.338	1.107	441	194	74	16	432	189	65	6.401	6.488
ARR. TURNHOUT	40.975	24.215	26.017	9.924	2.654	817	234	6.363	2.975	1.050	115.224	129.427
ARENDONK	1.179	686	789	330	70	19	6	148	76	28	3.331	3.887
BAARLE-HERTOG	223	95	126	73	7	6	1	29	16	5	581	682
BALLEN	2.099	1.284	1.234	394	136	49	13	288	105	53	5.655	5.955
BEERSE	1.473	930	1.075	447	75	24	10	201	122	59	4.416	5.321
DESSEL	923	570	597	174	49	12	7	113	51	13	2.509	2.678
GEEL	3.332	2.033	2.109	701	225	57	17	562	227	69	9.332	10.159
GROBBENDONK	1.036	705	649	244	76	19	8	151	85	18	2.991	3.325
HERENTALS	2.565	1.431	1.453	521	197	52	14	592	258	77	7.160	7.759
HERENTHOUT	880	578	506	170	65	17	2	150	60	23	2.451	2.592
HERSELT	1.530	892	847	253	104	42	3	221	92	28	4.012	4.106
HOOGSTRATEN	1.690	860	1.169	672	82	36	12	193	104	42	4.860	6.098
HULSHOUT	970	591	482	155	75	20	5	167	67	18	2.550	2.551
KASTERLEE	1.535	968	1.313	558	85	40	5	235	113	44	4.896	6.203
LAAKDAL	1.532	1.048	985	290	96	22	7	236	90	33	4.339	4.654
LILLE	1.339	887	1.120	421	97	24	9	194	107	31	4.229	5.210
MEERHOUT	946	635	589	193	53	20	6	132	63	28	2.665	2.906
MERKSPLAS	617	408	571	326	38	10	4	99	54	27	2.154	2.969
MOL	3.405	1.864	2.011	681	222	62	15	496	226	78	9.060	9.681
OLEN	1.044	740	742	239	78	23	10	159	77	33	3.145	3.599
OUD-TURNHOUT	1.345	738	849	332	77	29	13	165	96	28	3.672	4.142
RAVELS	1.359	659	932	406	76	25	6	145	76	21	3.705	4.330
RETIE	1.008	584	748	265	48	18	7	101	40	15	2.834	3.263
RIJKEVORSEL	1.014	586	677	330	58	21	12	127	82	30	2.937	3.542
TURNHOUT	4.084	1.917	1.846	802	281	84	19	858	392	151	10.434	10.951
VORSELAAR	695	464	469	164	68	20	4	117	63	19	2.083	2.378
VOSSelaar	1.051	558	702	300	57	17	13	129	72	20	2.919	3.409
WESTERLO	2.101	1.504	1.427	483	159	49	6	355	161	59	6.304	7.077
VLAAMS BRABANT	103.449	57.496	56.010	23.464	7.335	3.061	793	19.720	9.064	3.118	283.510	311.347
ARR. HALLE-VILVOORDE	56.236	31.282	31.521	12.800	4.406	2.013	459	11.625	5.545	1.814	157.701	175.316
AFFLIGEM	1.261	788	713	226	73	27	8	212	79	26	3.413	3.567
ASSE	2.906	1.622	1.474	534	220	96	18	627	281	95	7.873	8.323
BEERSEL	2.333	1.183	1.293	582	198	119	27	469	255	76	6.535	7.458
BEVER	178	119	105	54	23	4	3	34	16	7	543	631
DILBEEK	3.990	2.069	2.016	784	289	143	44	878	428	148	10.789	11.580
DROGENBOS	407	210	216	78	48	29	9	140	78	19	1.234	1.410
GALMAARDEN	870	564	450	118	63	24	1	145	53	19	2.307	2.284
GOOK	867	597	594	192	54	34	4	125	66	19	2.552	2.857
GRIMBERGEN	3.552	1.798	1.708	604	273	103	28	768	348	97	9.279	9.515
HALLE	3.528	1.902	1.602	730	331	133	28	722	316	130	9.422	10.100
HERNE	701	372	379	142	43	22	6	113	56	16	1.850	1.977
HOEILAART	961	512	566	250	69	41	13	181	104	26	2.723	3.134
KAMPENHOUT	1.036	614	669	289	73	36	5	180	91	33	3.026	3.516
KAPELLE-OP-DEN-BOS	871	564	543	199	69	28	7	152	64	27	2.524	2.806
KRAAINEM	1.166	589	713	410	76	38	13	251	158	55	3.469	4.321
LENNIK	862	533	558	171	64	29	4	140	72	19	2.452	2.691
LIEDEKERKE	1.246	903	638	161	104	23	3	266	102	22	3.468	3.412
LINKEBEEK	403	198	236	124	59	43	4	110	79	25	1.281	1.601
LONDERZEEL	1.767	1.084	1.125	368	111	43	8	296	114	36	4.952	5.369
MACHELEN	1.234	645	599	239	127	50	8	280	108	50	3.340	3.594
MEISE	1.651	1.006	1.204	474	126	66	9	338	197	76	5.147	6.229
MERCHTEM	1.394	826	911	351	95	34	2	257	119	28	4.017	4.544
OPWIJK	1.198	750	728	294	59	21	6	213	79	28	3.376	3.743
OVERIJSE	2.301	1.221	1.503	650	157	95	23	481	231	64	6.706	7.892
PEPINGEN	380	234	283	132	34	15	3	50	28	10	1.169	1.447
ROOSDAAL	1.012	693	669	250	80	25	6	204	76	29	3.044	3.438
SINT-GENESIUS-RODE	1.534	809	1.083	574	140	91	24	355	245	78	4.933	6.357
SINT-PIETERS-LEEUV	3.152	1.658	1.604	587	290	118	28	739	311	105	8.592	9.120
STEENOKKERZEEL	1.122	614	603	248	82	36	8	207	81	22	3.023	3.263

N.I.S. BEVOLKING OP 1-1-2000 FAMILIEKERNEN	TABEL OO.08 A		FAMILIEKERNEN NAAR HET AANTAL KINDEREN								BLZ. 3.-		ALLE ADMINISTRATIEVE EENHEDEN	
			- ALLE FAMILIEKERNEN -											
	WOONPLAATS	ECHT-PAREN ZONDER KIN- DEREN	ECHTPAREN MET KINDEREN			VADERS MET KINDEREN			MOEDERS MET KINDEREN			TOTAAL		
1 KIND			2 KINDEREN	3 KINDEREN EN MEER	1 KIND	2 KINDEREN	3 KINDEREN EN MEER	1 KIND	2 KINDEREN	3 KINDEREN EN MEER	FAMILIE- KERNEN	KINDEREN		
TERNAT	1.403	886	894	326	119	42	14	312	121	32	4.149	4.627		
VILVOORDE	3.569	1.714	1.634	793	327	146	39	809	367	135	9.533	10.589		
WEMMEL	1.405	717	675	260	127	53	9	395	203	55	3.899	4.183		
WEZEMBEEK-OPPEM	1.139	599	806	497	85	60	19	258	170	69	3.702	4.940		
ZAVENTEM	2.738	1.409	1.423	582	179	99	16	620	295	97	7.458	8.148		
ZEMST	2.099	1.280	1.304	527	139	47	12	318	154	41	5.921	6.650		
ARR. LEUVEN	47.213	26.214	24.489	10.664	2.929	1.048	334	8.095	3.519	1.304	125.809	136.031		
AARSCHOT	3.255	1.774	1.428	422	176	56	17	519	235	68	7.950	7.559		
BEGIJNENDIJK	1.002	681	548	187	70	14	6	147	55	12	2.722	2.796		
BEKKEVOORT	585	383	359	118	38	8	2	102	31	21	1.647	1.788		
BERTEM	842	481	585	257	59	24	8	111	68	27	2.462	2.982		
BIERBEEK	816	476	560	281	54	14	7	112	63	23	2.406	2.932		
BOORTMEERBEEK	1.253	682	688	280	92	23	12	185	74	30	3.319	3.568		
BOUTERSEM	739	465	438	185	36	16	10	107	57	16	2.069	2.330		
DIEST	2.241	1.292	1.198	497	159	49	13	416	199	61	6.125	6.669		
GEETBETS	636	421	356	92	42	13	5	109	31	6	1.711	1.701		
GLABBEEK	555	360	298	117	27	12	2	86	34	6	1.497	1.555		
HAACHT	1.359	760	821	333	79	22	9	206	102	51	3.742	4.252		
HERENT	1.853	945	1.099	628	91	39	14	277	140	67	5.153	6.196		
HOEGAARDEN	643	376	286	154	59	18	6	115	35	15	1.707	1.793		
HOLSBEEK	847	551	549	285	51	26	6	102	49	24	2.490	2.986		
HULDENBERG	838	495	559	254	63	22	5	142	76	23	2.477	2.934		
KEERBERGEN	1.155	766	743	313	71	32	11	201	95	30	3.417	3.916		
KORTENAKEN	893	515	438	139	48	11	-	128	37	10	2.219	2.140		
KORTENBERG	1.707	910	1.044	446	121	50	15	299	169	62	4.823	5.574		
LANDEN	1.631	1.039	691	234	94	29	6	331	132	28	4.215	4.034		
LEUVEN	8.215	3.473	3.436	2.059	536	226	80	1.626	694	312	20.657	22.618		
LINTER	772	507	390	142	53	14	3	113	37	9	2.040	2.044		
LUBBEEK	1.354	867	875	398	86	29	12	182	90	38	3.931	4.592		
OUD-HEVERLEE	964	504	666	420	54	33	11	141	72	45	2.910	3.811		
ROTSELAAR	1.469	836	896	437	89	38	14	203	94	44	4.120	4.816		
SCHERPENHEUVEL-ZICHEM	2.630	1.561	1.181	308	132	50	7	425	154	37	6.485	6.031		
TERVUREN	1.923	1.030	1.272	585	149	68	19	390	177	60	5.673	6.794		
TIELT-WINGE	1.004	634	587	254	66	17	6	144	66	24	2.802	3.142		
TIENEN	3.777	1.888	1.287	495	173	50	21	777	301	107	8.876	8.246		
TREMELO	1.403	938	790	243	99	25	2	226	97	33	3.856	3.999		
ZOUTLEEUV	852	604	421	101	62	20	5	173	55	15	2.308	2.233		
LIMBURG	74.282	49.760	50.763	20.303	4.366	1.549	404	13.789	6.276	2.099	223.591	260.726		
ARR. HASSELT	36.540	23.946	23.484	9.703	2.164	755	204	6.957	3.149	1.086	107.988	124.496		
AS	663	481	487	158	48	27	5	125	73	15	2.082	2.392		
BERINGEN	3.742	2.478	2.560	1.177	199	64	27	608	258	98	11.211	13.453		
DIEPENBEEK	1.635	1.174	1.204	375	95	40	13	259	132	35	4.962	5.651		
GENK	5.204	3.393	3.644	2.299	324	120	49	1.208	573	266	17.080	22.603		
GINGELOM	964	559	373	141	51	13	7	142	53	12	2.315	2.162		
HALEN	909	586	513	153	44	10	4	134	47	11	2.411	2.450		
HAM	1.022	635	604	206	68	21	1	141	59	24	2.781	2.950		
HASSELT	6.578	3.810	3.761	1.458	412	153	36	1.458	603	219	18.488	20.401		
HERK-DE-STAD	1.121	808	793	230	63	21	6	210	92	28	3.372	3.762		
HEUSDEN-ZOLDER	2.633	1.895	1.989	981	171	44	15	426	229	83	8.466	10.633		
LEOPOLDSBURG	1.428	788	759	354	101	33	5	265	136	42	3.911	4.369		
LUMMEN	1.404	919	933	289	83	24	5	209	90	28	3.984	4.340		
NIEUWERKERKEN	633	499	410	118	34	12	2	109	50	17	1.884	2.031		
OPGLABBEEK	791	665	717	221	33	13	2	132	62	11	2.647	3.172		
SINT-TRUIDEN	3.888	2.507	1.923	617	228	75	7	858	328	88	10.519	10.581		
TESSENDERLO	1.588	1.103	998	321	80	29	7	257	143	35	4.561	4.951		
ZONHOVEN	1.753	1.210	1.320	437	100	42	7	314	168	56	5.407	6.279		
ZUTENDAAL	584	436	496	168	30	14	6	102	53	18	1.907	2.316		
ARR. MAASEIK	19.890	13.084	15.580	6.318	1.072	421	114	3.162	1.567	526	61.734	75.461		
BOCHOLT	1.111	715	902	328	54	20	11	158	76	28	3.403	4.100		
BREE	1.297	834	948	401	60	21	5	223	109	37	3.935	4.714		
DILSEN-STOKKEM	1.576	1.245	1.241	437	109	35	9	354	156	42	5.204	6.181		
HAMONT-ACHEL	1.428	716	894	404	48	28	6	161	86	21	3.792	4.385		
HECHTEL-EKSEL	1.082	603	781	328	59	23	8	158	96	31	3.169	3.836		
HOUTHALEN-HELCHTEREN	2.345	1.777	2.047	1.005	143	52	10	420	226	87	8.112	10.827		
KINROOI	1.043	752	958	313	57	22	3	160	64	19	3.391	4.134		

N.I.S. BEVOLKING OP 1-1-2000 FAMILIEKERNEN	TABEL OO.08 A		FAMILIEKERNEN NAAR HET AANTAL KINDEREN									ALLE ADMINISTRATIEVE EENHEDEN	
	- ALLE FAMILIEKERNEN -												
WOONPLAATS	ECHT-PAREN ZONDER KIN- DEREN	ECHTPAREN MET KINDEREN			VADERS MET KINDEREN			MOEDERS MET KINDEREN			TOTAAL		
		1 KIND	2 KINDEREN	3 KINDEREN EN MEER	1 KIND	2 KINDEREN	3 KINDEREN EN MEER	1 KIND	2 KINDEREN	3 KINDEREN EN MEER	FAMILIE- KERNEN	KINDEREN	
LOMMEL	2.962	1.914	2.046	810	163	63	17	450	215	67	8.707	10.108	
MAASEIK	2.121	1.414	1.582	522	146	47	8	378	188	51	6.457	7.529	
MEEUWEN-GRUITRODE	996	793	1.014	404	50	25	9	139	74	32	3.536	4.630	
NEERPILT	1.511	805	1.134	463	60	29	5	211	96	42	4.356	5.263	
OVERPILT	1.209	688	891	381	57	22	13	153	67	19	3.500	4.195	
PEER	1.209	828	1.142	522	66	34	10	197	114	50	4.172	5.559	
ARR. TONGEREN	17.852	12.730	11.699	4.282	1.130	373	86	3.670	1.560	487	53.869	60.769	
ALKEN	984	729	793	245	69	27	2	201	83	23	3.156	3.669	
BILZEN	2.560	1.898	1.902	723	157	45	16	535	252	86	8.174	9.691	
BORGLOON	1.123	717	622	169	46	17	5	185	71	18	2.973	2.991	
HEERS	747	531	318	110	41	13	6	133	51	11	1.961	1.876	
HERSTAPPE	8	3	7	2	2	-	-	1	-	-	23	26	
HOESEL	806	630	590	240	60	14	3	174	71	19	2.607	3.045	
KORTESSEM	626	551	552	210	61	21	4	140	73	26	2.264	2.817	
LANAKEN	2.313	1.504	1.411	477	144	44	4	453	197	59	6.606	7.153	
MAASMECHELEN	3.040	2.228	2.216	1.025	202	61	18	658	321	117	9.886	12.223	
RIEMST	1.506	1.102	990	322	87	39	9	276	96	22	4.449	4.857	
TONGEREN	3.064	2.075	1.558	525	193	65	16	721	267	81	8.565	8.841	
VOEREN	420	221	287	128	27	19	3	56	34	13	1.208	1.471	
WELLEN	655	541	453	106	41	8	-	137	44	12	1.997	2.109	
OOST-VLAANDEREN	141.693	80.183	73.059	29.640	9.692	3.114	827	26.602	11.146	3.841	379.797	405.891	
ARR. AALST	27.881	17.736	14.224	4.489	1.962	570	108	5.727	2.204	663	75.564	76.595	
AALST	8.295	4.907	3.664	1.242	579	161	25	1.877	703	186	21.639	21.190	
DENDERLEEUV	1.798	1.203	944	262	135	38	9	392	137	49	4.967	4.995	
ERPE-MERE	1.960	1.301	1.188	346	130	44	6	387	167	48	5.577	5.911	
GERAARDSBERGEN	3.286	2.085	1.538	527	292	73	19	679	271	98	8.868	8.940	
HAALTERT	1.815	1.229	1.056	285	134	29	6	348	133	37	5.072	5.204	
HERZELE	1.681	1.165	1.010	310	96	37	6	285	126	36	4.752	5.041	
LEDE	1.794	1.162	951	327	103	36	6	325	127	36	4.867	5.035	
NINOVE	3.542	2.394	1.888	609	294	83	23	791	305	108	10.037	10.459	
SINT-LIEVENS-HOUTEM	1.026	636	549	165	57	21	3	140	57	26	2.680	2.718	
ZOTTEGEM	2.684	1.654	1.436	416	142	48	5	503	178	39	7.105	7.102	
ARR. DENDERMONDE	19.394	11.728	10.394	4.066	1.320	391	108	3.649	1.484	487	53.021	56.662	
BERLARE	1.371	931	769	288	107	43	10	257	89	32	3.897	4.172	
BUGGENHOUT	1.458	943	854	258	101	30	5	252	91	19	4.011	4.150	
DENDERMONDE	4.475	2.658	2.226	858	333	88	25	973	373	132	12.141	12.705	
HAMME	2.319	1.370	1.237	578	174	54	11	390	185	53	6.371	7.048	
LAARNE	1.222	751	703	282	67	27	7	188	83	17	3.347	3.616	
LEBBEKE	1.892	1.149	928	325	137	31	6	357	125	43	4.993	5.053	
WAASMUNSTER	1.079	569	642	282	54	12	9	155	74	28	2.904	3.293	
WETTEREN	2.482	1.396	1.158	396	149	46	12	512	206	70	6.427	6.462	
WICHELEN	1.155	741	668	186	91	23	10	201	89	27	3.191	3.337	
ZELE	1.941	1.220	1.209	613	107	37	13	364	169	66	5.739	6.826	
ARR. EEKLO	8.677	4.693	4.399	1.585	612	171	55	1.469	589	239	22.489	23.259	
ASSENEDE	1.498	796	820	305	99	27	10	210	75	42	3.882	4.115	
EEKLO	2.078	1.055	900	336	166	40	18	399	180	78	5.250	5.286	
KAPRIJKE	614	357	406	141	49	18	7	105	43	17	1.757	1.988	
MALDEGEM	2.330	1.391	1.397	475	143	47	10	353	144	39	6.329	6.763	
SINT-LAUREINS	735	354	396	154	34	14	4	113	43	22	1.869	2.001	
ZELZATE	1.422	740	480	174	121	25	6	289	104	41	3.402	3.106	
ARR. GENT	50.658	26.471	25.363	11.196	3.558	1.265	352	9.656	4.183	1.479	134.181	144.972	
AALTER	1.839	1.160	1.214	477	97	38	13	224	148	39	5.249	6.030	
DEINZE	2.893	1.666	1.684	630	167	46	13	462	191	64	7.816	8.449	
DE PINTE	1.049	568	685	319	46	21	6	143	81	29	2.947	3.480	
DESTELBERGEN	1.883	1.002	1.016	404	136	57	9	304	139	39	4.989	5.343	
EVERGEM	3.418	1.999	1.818	647	194	73	23	521	206	75	8.974	9.362	
GAVERE	1.245	800	756	238	81	28	6	190	78	36	3.458	3.683	
GENT	22.303	9.872	8.508	4.704	1.846	642	189	5.463	2.236	833	56.596	59.734	
KNESSELARE	851	495	483	159	45	20	4	126	49	18	2.250	2.362	
LOCHRISTI	1.845	1.143	1.275	517	127	39	11	252	108	44	5.361	6.228	
LOVENDEGEM	1.041	607	539	205	65	24	5	143	61	19	2.709	2.808	
MELLE	1.067	597	581	243	72	22	8	185	83	31	2.889	3.141	
MERELBEKE	2.285	1.256	1.325	526	144	47	7	347	164	47	6.148	6.688	

N.I.S.		TABEL OO.08 A									BLZ. 5.-		ALLE ADMINISTRATIEVE EENHEDEN	
BEVOLKING OP 1-1-2000		FAMILIEKERNEN NAAR HET AANTAL KINDEREN												
FAMILIEKERNEN		- ALLE FAMILIEKERNEN -												
WOONPLAATS	ECHT-PAREN ZONDER KINDEREN	ECHTPAREN MET KINDEREN			VADERS MET KINDEREN			MOEDERS MET KINDEREN			TOTAAL			
		1 KIND	2 KINDEREN	3 KINDEREN EN MEER	1 KIND	2 KINDEREN	3 KINDEREN EN MEER	1 KIND	2 KINDEREN	3 KINDEREN EN MEER	FAMILIEKERNEN	KINDEREN		
MOERBEKE	624	352	338	127	42	17	3	87	33	16	1.639	1.751		
NAZARETH	1.053	707	727	234	63	22	9	166	71	22	3.074	3.437		
NEVELE	1.205	655	683	302	61	28	7	156	82	18	3.197	3.526		
OOSTERZELE	1.226	856	873	330	76	35	9	224	103	36	3.768	4.397		
SINT-MARTENS-LATEM	894	429	505	231	62	21	7	144	82	27	2.402	2.708		
WAARSCHOOT	883	450	481	194	49	9	9	116	54	28	2.273	2.475		
WACHTEBEKE	759	400	390	136	46	13	4	100	64	18	1.930	2.017		
ZOMERGEM	833	507	528	193	60	25	5	115	45	16	2.327	2.577		
ZULTE	1.462	950	954	380	79	38	5	188	105	24	4.185	4.776		
ARR. OUDENAARDE	11.672	6.791	6.478	2.718	762	266	75	2.092	883	309	32.046	35.400		
BRAKEL	1.421	937	786	241	96	31	3	267	96	21	3.899	3.990		
HOREBEKE	168	131	121	54	9	2	6	32	11	4	538	655		
KLUISBERGEN	633	344	343	162	40	22	4	96	45	16	1.705	1.892		
KRUISSHOUTEM	779	432	553	225	32	21	5	98	43	7	2.195	2.582		
LIERDE	698	431	364	133	55	13	3	118	38	15	1.868	1.925		
MAARDEDAL	589	374	398	190	42	11	2	91	47	18	1.762	2.116		
OUDENAARDE	2.960	1.626	1.567	637	174	58	12	483	241	75	7.833	8.377		
RONSE	2.360	1.187	1.018	609	214	60	29	594	223	111	6.405	7.395		
WORTEGEM-PETEGEM	564	363	436	180	26	14	4	90	31	10	1.718	2.074		
ZINGEM	714	437	395	142	38	19	1	101	46	13	1.906	1.992		
ZWALM	786	529	497	145	36	15	6	122	62	19	2.217	2.402		
ARR. SINT-NIKLAAS	23.411	12.764	12.201	5.586	1.478	451	129	4.009	1.803	664	62.496	69.003		
BEVEREN	4.665	2.737	2.706	1.074	303	100	32	699	323	129	12.768	14.041		
KRUIBEKE	1.667	863	817	344	124	26	9	254	104	28	4.236	4.372		
LOKEREN	3.612	2.058	1.909	984	240	70	18	692	322	126	10.031	11.643		
SINT-GILLIS-WAAS	1.767	1.080	1.085	447	103	26	10	270	105	46	4.939	5.562		
SINT-NIKLAAS	7.292	3.490	3.354	1.671	425	144	30	1.363	610	227	18.606	20.217		
STEKENE	1.770	1.059	949	394	101	37	10	258	129	37	4.744	5.107		
TEMSE	2.638	1.477	1.381	672	182	48	20	473	210	71	7.172	8.061		
WEST-VLAANDEREN	122.393	62.984	63.221	27.472	6.890	2.259	656	19.213	8.422	3.156	316.666	340.209		
ARR. BRUGGE	28.933	14.939	14.526	5.979	1.829	587	166	5.230	2.249	794	75.232	79.460		
BEERNEM	1.444	904	947	355	97	32	6	167	86	33	4.071	4.579		
BLANKENBERGE	2.000	809	669	235	142	52	16	463	185	66	4.637	4.300		
BRUGGE	12.068	5.917	5.606	2.618	852	269	82	2.493	1.096	399	31.400	33.347		
DAMME	1.070	648	728	336	61	21	9	152	67	27	3.119	3.726		
JABBEKE	1.340	836	949	371	70	23	2	176	96	32	3.895	4.539		
KNOKKE-HEIST	4.207	1.638	1.541	474	222	69	20	772	272	78	9.293	8.244		
OOSTKAMP	2.240	1.368	1.304	516	131	36	9	355	151	49	6.159	6.735		
TORHOUT	2.044	1.198	1.132	419	116	34	5	300	139	48	5.435	5.768		
ZEDELGEM	2.243	1.471	1.474	565	121	45	14	314	139	54	6.440	7.288		
ZUIENKERKE	277	150	176	90	17	6	3	38	18	8	783	934		
ARR. DIKSMUIDE	5.101	2.781	2.884	1.347	278	84	29	687	297	120	13.608	15.254		
DIKSMUIDE	1.619	808	909	455	99	37	12	234	103	51	4.327	4.978		
HOUTHULST	937	523	522	269	65	12	6	129	54	16	2.533	2.854		
KOEKELARE	913	520	483	177	45	12	2	140	42	25	2.359	2.451		
KORTEMARK	1.324	784	787	308	51	16	6	151	79	25	3.531	3.867		
LO-RENINGE	308	146	183	138	18	7	3	33	19	3	858	1.104		
ARR. IEPER	10.933	5.666	6.011	3.162	610	228	68	1.558	689	334	29.259	33.512		
HEUVELLAND	760	423	493	311	49	28	6	125	59	30	2.284	2.900		
IEPER	3.563	1.838	1.999	1.026	199	82	16	564	239	122	9.648	11.076		
LANGEMARK-POELKAPPELE	815	427	484	242	35	13	5	108	39	23	2.191	2.559		
MESEN	110	55	46	24	14	2	-	20	14	5	290	316		
POPERINGE	1.984	1.022	1.104	616	116	39	20	282	127	59	5.369	6.254		
VLETEREN	376	169	189	148	19	9	2	57	18	15	1.002	1.229		
WERVIK	2.030	1.043	997	457	117	39	12	254	126	51	5.126	5.483		
ZONNEBEKE	1.295	689	699	338	61	16	7	148	67	29	3.349	3.695		
ARR. KORTRIJK	29.469	15.865	16.492	7.270	1.533	503	143	4.375	2.029	765	78.444	86.861		
ANZEGEM	1.414	867	917	409	73	21	5	150	82	31	3.969	4.574		
AVELGEM	987	575	479	229	63	20	3	150	73	18	2.597	2.760		
DEERLIJK	1.210	730	783	297	50	17	8	146	61	21	3.323	3.696		
HARELBEKE	2.992	1.603	1.670	593	127	41	10	416	181	56	7.689	8.098		
KORTRIJK	7.710	3.733	3.857	2.021	398	143	46	1.359	614	260	20.141	22.517		

N.I.S.		TABEL OO.08 A						BLZ. 6.-			ALLE ADMINISTRATIEVE EENHEDEN	
BEVOLKING OP 1-1-2000		FAMILIEKERNEN NAAR HET AANTAL KINDEREN										
FAMILIEKERNEN		- ALLE FAMILIEKERNEN -										
WOONPLAATS	ECHT-PAREN ZONDER KINDEREN	ECHTPAREN MET KINDEREN			VADERS MET KINDEREN			MOEDERS MET KINDEREN			TOTAAL	
		1 KIND	2 KINDEREN	3 KINDEREN EN MEER	1 KIND	2 KINDEREN	3 KINDEREN EN MEER	1 KIND	2 KINDEREN	3 KINDEREN EN MEER	FAMILIEKERNEN	KINDEREN
KUURNE	1.409	781	790	310	70	25	5	199	84	27	3.700	3.951
LENDELEDE	585	344	366	143	37	10	2	55	31	3	1.576	1.728
MENEN	3.613	1.766	1.602	711	241	58	16	635	276	110	9.028	9.303
SPIERE--HELKIJN	160	96	96	55	18	8	1	42	19	12	507	622
WAREGEM	3.612	2.121	2.385	975	150	60	22	500	251	88	10.164	11.763
WEVELGEM	3.210	1.807	2.029	892	186	55	16	430	203	94	8.922	10.296
ZWEVEGEM	2.567	1.442	1.518	635	120	45	9	293	154	45	6.828	7.553
ARR. OOSTENDE	16.584	7.198	6.359	2.619	1.059	380	94	3.126	1.295	460	39.174	38.039
BREDENE	1.500	836	758	296	108	46	9	281	118	51	4.003	4.239
DE HAAN	1.319	564	559	211	79	31	6	238	83	36	3.126	3.065
GISTEL	1.138	658	649	295	74	31	4	182	96	34	3.161	3.579
ICHTEGEM	1.482	923	782	287	89	24	6	179	97	33	3.902	4.094
MIDDELKERKE	2.148	786	723	321	106	50	14	321	150	47	4.666	4.331
OOSTENDE	7.956	2.861	2.374	999	557	175	50	1.805	705	239	17.721	16.065
OUDENBURG	1.041	570	514	210	46	23	5	120	46	20	2.595	2.666
ARR. ROESELARE	15.481	8.490	8.513	3.495	730	217	59	2.074	948	327	40.334	43.376
HOOGLEDE	966	597	636	341	47	15	3	97	47	20	2.769	3.324
INGELMUNSTER	1.216	693	709	231	45	18	2	110	64	14	3.102	3.242
IZEGEM	3.071	1.682	1.512	598	147	40	13	438	184	51	7.736	7.903
LEDEGEM	1.042	589	635	230	46	9	1	113	57	28	2.750	2.995
LICHTERVELDE	945	564	539	183	53	15	-	105	49	13	2.466	2.557
MOORSLEDE	1.238	621	672	294	59	19	9	141	44	24	3.121	3.361
ROESELARE	5.768	3.108	3.100	1.298	278	88	26	943	442	154	15.205	16.467
STADEN	1.235	636	710	320	55	13	5	127	61	23	3.185	3.527
ARR. TIELT	9.236	5.418	5.725	2.296	449	136	46	1.132	482	196	25.116	28.036
ARDOOIE	992	595	586	282	53	11	6	119	57	23	2.724	3.098
DENTERGEM	751	512	526	199	36	14	2	86	56	15	2.197	2.543
MEULEBEKE	1.209	661	763	258	55	20	7	125	53	26	3.177	3.469
OOSTROZEBEKE	765	502	511	165	43	9	3	93	31	16	2.138	2.347
PITTEM	679	406	443	197	29	6	5	79	34	10	1.888	2.173
RUISELEDE	537	270	340	146	24	4	3	56	26	8	1.414	1.588
TIELT	2.003	1.110	1.143	516	107	35	11	300	105	54	5.384	5.998
WIELSBEKE	915	563	626	231	33	14	3	123	62	18	2.588	2.980
WINGENE	1.385	799	787	302	69	23	6	151	58	26	3.606	3.840
ARR. VEURNE	6.656	2.627	2.711	1.304	402	124	51	1.031	433	160	15.499	15.671
ALVERINGEM	481	241	248	173	36	8	8	60	29	12	1.296	1.565
DE PANNE	1.173	452	363	166	80	25	7	221	92	26	2.605	2.376
KOKSIJDE	2.655	890	935	383	115	33	16	363	143	56	5.589	5.079
NIEUWPOORT	1.201	452	441	230	89	31	5	218	80	36	2.783	2.790
VEURNE	1.146	592	724	352	82	27	15	169	89	30	3.226	3.861
WAALS GEWEST	284.252	164.499	153.851	82.743	33.947	12.949	4.190	94.784	41.768	17.206	890.189	1.061.496
WAALS BRABANT	28.776	16.833	17.992	10.314	3.423	1.651	473	8.385	4.297	1.700	93.844	118.420
ARR. NIJVEL	28.776	16.833	17.992	10.314	3.423	1.651	473	8.385	4.297	1.700	93.844	118.420
BEVEKOM	557	334	355	181	66	43	5	119	58	31	1.749	2.156
EIGENBRAKEL	3.066	1.855	1.939	865	357	166	51	847	453	161	9.760	11.694
KASTEELBRAKEL	803	493	493	205	109	55	16	195	89	29	2.487	2.895
CHASTRE	412	297	348	250	61	44	10	156	66	47	1.691	2.524
CHAUMONT-GISTOUX	726	477	589	364	79	47	7	205	122	51	2.667	3.698
COURT-SAINT-ETIENNE	680	421	418	305	98	45	14	174	107	40	2.302	3.041
GENEPIEN	1.151	670	727	385	144	60	22	333	170	76	3.738	4.719
GRAVEN	947	548	649	407	123	62	5	246	134	45	3.166	4.148
HELECINE	313	169	121	56	35	14	4	72	33	8	825	839
INCOURT	322	201	250	119	33	20	6	88	36	21	1.096	1.411
ITTER	473	312	293	139	66	35	9	100	51	30	1.508	1.820
GELDENAKEN	964	501	522	353	110	45	14	333	157	64	3.063	3.822
TERHULPEN	599	327	349	214	61	27	4	155	89	26	1.851	2.286
LASNE	1.053	631	786	507	135	60	12	277	158	55	3.674	4.935
MONT-SAINT-GUIBERT	403	300	308	205	55	25	8	111	64	30	1.509	2.077
NIJVEL	2.020	1.069	995	526	262	100	34	693	312	121	6.132	7.103
ORP-JAUCHE	681	401	342	211	69	31	15	209	85	27	2.071	2.434
OTTIGNIES-LOUVAIN-LA-NEUVE	1.717	995	1.286	1.025	208	109	59	599	373	188	6.559	9.756
PERWIJS	579	386	352	216	67	29	6	165	97	34	1.931	2.422

N.I.S.		TABEL 00.08 A									BLZ. 7.-	
BEVOLKING OP 1-1-2000		FAMILIEKERNEN NAAR HET AANTAL KINDEREN									ALLE ADMINISTRATIEVE EENHEDEN	
FAMILIEKERNEN		- ALLE FAMILIEKERNEN -										
WOONPLAATS	ECHT-PAREN ZONDER KIN- DEREN	ECHTPAREN MET KINDEREN			VADERS MET KINDEREN			MOEDERS MET KINDEREN			TOTAAL	
		1 KIND	2 KINDEREN	3 KINDEREN EN MEER	1 KIND	2 KINDEREN	3 KINDEREN EN MEER	1 KIND	2 KINDEREN	3 KINDEREN EN MEER	FAMILIE- KERNEN	KINDEREN
RAMILLIES	482	296	252	165	52	27	11	122	60	22	1.489	1.813
REBECQ	853	496	513	255	133	50	18	276	116	52	2.762	3.342
RIXENSART	1.847	1.012	1.110	623	199	120	26	521	281	86	5.825	7.182
TUBEKE	1.925	1.168	1.035	510	232	102	18	552	268	116	5.926	6.984
VILLERS-LA-VILLE	776	454	491	285	88	34	18	215	100	48	2.509	3.180
WALHAIN	448	251	310	169	48	29	8	124	51	19	1.457	1.855
WATERLOO	2.415	1.311	1.689	885	244	128	28	637	366	129	7.832	9.984
WAVER	2.564	1.458	1.470	889	289	144	45	861	401	144	8.265	10.300
HENEGOUWEN	111.576	66.133	54.960	27.449	13.934	4.907	1.595	40.388	17.165	7.173	345.280	396.690
ARR. AAT	7.135	4.375	3.568	1.543	945	318	103	2.412	989	377	21.765	24.221
AAT	2.287	1.375	1.071	453	298	93	31	855	340	134	6.937	7.601
BELOEIL	1.233	748	512	249	171	66	14	416	163	64	3.636	3.900
BERNISSART	933	632	568	245	113	47	13	376	154	63	3.144	3.748
BRUGLETTE	292	160	138	71	62	16	8	103	47	23	920	1.061
CHIEVRES	542	347	295	98	84	22	13	174	82	18	1.675	1.843
ELZELE	538	292	268	119	66	29	7	151	53	21	1.544	1.701
VLOESBERG	287	182	160	70	37	10	2	69	36	9	862	955
FRASNES-LEZ-ANVAING	1.023	639	556	238	114	35	15	268	114	45	3.047	3.412
ARR. CHARLEROI	36.246	21.387	16.822	8.992	4.450	1.497	547	14.206	5.762	2.590	112.499	129.590
AISEAU-PRESLES	957	626	512	291	114	35	11	318	136	61	3.061	3.665
CHAPELLE-LEZ-HERLAIMONT	1.239	817	637	293	164	55	24	479	199	70	3.917	4.405
CHARLEROI	16.815	9.178	6.862	3.951	2.162	662	274	7.367	3.054	1.387	51.712	59.226
CHATELET	3.038	1.918	1.464	716	376	125	44	1.290	463	211	9.645	11.007
COURCELLES	2.673	1.642	1.267	656	322	111	34	973	364	181	8.223	9.360
FARCIENNES	938	607	470	368	100	30	18	318	144	69	3.062	3.945
FLEURUS	1.970	1.246	1.017	509	239	69	32	676	276	125	6.159	7.108
FONTAINE-L'EVEQUE	1.472	928	757	348	156	76	25	582	224	83	4.651	5.320
GERPINNES	1.150	753	623	255	96	43	4	338	138	50	3.450	3.800
LES BONS VILLERS	723	467	461	231	106	39	17	209	102	40	2.395	2.959
MANAGE	1.867	1.146	992	525	235	84	22	645	272	135	5.923	7.036
MONTIGNIES-LE-TILLEUL	1.115	553	494	186	96	44	5	287	128	44	2.952	3.035
PONT-A-CELLES	1.400	959	813	354	172	74	20	445	198	73	4.508	5.223
SENEFFE	889	547	453	309	112	50	17	279	124	61	2.841	3.501
ARR. BERGEN	20.492	12.526	10.412	4.910	2.782	997	315	8.911	3.923	1.604	66.872	77.862
BOUSSU	1.619	1.060	860	431	220	69	32	775	289	143	5.498	6.521
COLFONTAINE	1.591	1.022	862	460	220	76	29	772	328	142	5.502	6.725
DOUR	1.448	818	761	346	195	62	26	562	214	93	4.525	5.232
FRAMERIES	1.808	1.093	863	373	249	92	23	716	291	145	5.653	6.390
HENSIES	556	392	327	181	74	23	5	223	81	36	1.898	2.306
HONNELLES	445	254	247	112	68	22	11	163	49	18	1.389	1.616
JURBEKE	771	538	501	187	79	38	6	272	155	52	2.599	3.090
LENS	349	220	150	89	34	23	10	119	54	13	1.061	1.205
BERGEN	7.200	4.090	3.332	1.599	1.051	357	101	3.429	1.651	681	23.491	27.270
QUAREGNON	1.556	1.054	831	441	197	74	25	690	304	112	5.284	6.292
QUEVY	694	406	407	140	92	36	11	195	77	28	2.086	2.330
QUIEVRAIN	558	355	290	158	63	37	9	217	92	31	1.810	2.122
SAINT-GHISLAIN	1.897	1.224	981	393	240	88	27	778	338	110	6.076	6.763
ARR. MOESKROEN	7.001	3.628	3.168	1.648	698	223	64	1.663	799	352	19.244	21.384
KOMEN-WAASTEN	1.735	932	886	437	175	53	15	330	176	72	4.811	5.418
MOESKROEN	5.266	2.696	2.282	1.211	523	170	49	1.333	623	280	14.433	15.966
ARR. ZINNIK	15.214	9.197	8.071	3.834	1.807	686	207	5.077	2.254	925	47.272	54.741
'S GRAVENBRAKEL	1.633	928	946	456	211	92	29	515	262	80	5.152	6.147
ECAUSSINNES	891	509	428	189	123	44	11	253	134	61	2.643	2.960
EDINGEN	982	634	495	234	120	47	11	282	128	69	3.002	3.440
LA LOUVIERE	6.748	4.097	3.499	1.683	702	243	91	2.414	987	428	20.892	24.033
LE ROEULX	738	455	402	168	77	27	11	210	103	45	2.236	2.547
LESSEN	1.571	890	694	336	248	102	21	550	217	89	4.718	5.225
OPZULLIK	628	450	453	162	87	45	7	170	79	31	2.112	2.512
ZINNIK	2.023	1.234	1.154	606	239	86	26	683	344	122	6.517	7.877

N.I.S.		TABEL 00.08 A									BLZ. 8.-	
BEVOLKING OP 1-1-2000		FAMILIEKERNEN NAAR HET AANTAL KINDEREN										
FAMILIEKERNEN		- ALLE FAMILIEKERNEN -										
WOONPLAATS	ECHT- PAREN ZONDER KIN- DEREN	ECHTPAREN MET KINDEREN			VADERS MET KINDEREN			MOEDERS MET KINDEREN			TOTAAL	
		1 KIND	2 KINDEREN	3 KINDEREN EN MEER	1 KIND	2 KINDEREN	3 KINDEREN EN MEER	1 KIND	2 KINDEREN	3 KINDEREN EN MEER	FAMILIE- KERNEN	KINDEREN
ARR. THUIN	13.024	7.967	6.712	3.354	1.662	618	203	4.151	1.709	665	40.065	45.964
ANDERLUES	1.098	647	467	227	140	58	15	324	125	54	3.155	3.423
BEAUMONT	560	333	307	162	72	31	7	176	81	35	1.764	2.101
BINCHE	3.208	1.864	1.448	580	369	108	40	1.032	325	119	9.093	9.465
CHIMAY	735	428	476	312	88	41	16	233	135	53	2.517	3.361
ERQUELINES	843	472	429	246	110	34	17	314	118	41	2.624	3.074
ESTINNES	649	408	358	176	101	30	8	199	94	35	2.058	2.411
FROIDCHAPPELLE	278	135	147	100	44	14	5	84	34	17	858	1.078
HAM-SUR-HEURE-NALINNES	1.277	732	647	340	130	62	13	327	161	48	3.737	4.219
LOBBES	452	331	286	119	74	30	9	136	65	17	1.519	1.791
MERBES-LE-CHATEAU	292	245	184	107	49	24	6	124	40	21	1.092	1.363
MOMIGNIES	435	234	195	155	71	31	18	112	73	38	1.362	1.754
MORLANWELZ	1.520	1.039	847	410	209	79	23	593	223	88	5.031	5.872
SIVRY-RANCE	396	242	221	103	45	17	7	130	58	22	1.241	1.439
THUIN	1.281	857	700	317	160	59	19	367	177	77	4.014	4.613
ARR. DOORNIK	12.464	7.053	6.207	3.168	1.590	568	156	3.968	1.729	660	37.563	42.928
ANTOING	707	396	291	159	115	35	1	237	106	34	2.081	2.257
BRUNEHAUT	700	402	375	189	80	36	7	181	69	26	2.065	2.356
CELLES	486	269	292	141	62	25	6	132	51	16	1.480	1.753
ESTAIMPUIS	920	548	491	213	107	37	13	216	102	35	2.682	3.002
LEUZE-EN-HAINAUT	1.187	638	555	312	132	48	22	390	146	57	3.487	3.927
MONT-DE-L'ENCLUS	326	192	161	75	29	9	3	64	17	9	885	946
PECO	524	283	261	125	48	21	5	118	56	8	1.449	1.590
PERUWELZ	1.414	826	708	379	221	70	24	500	222	93	4.457	5.245
RUMES	466	311	262	123	58	18	4	111	52	18	1.423	1.633
DOORNIK	5.734	3.188	2.811	1.452	738	269	71	2.019	908	364	17.554	20.219
PROV. LUIK	87.804	49.072	46.158	24.583	10.097	3.745	1.204	28.886	12.420	4.910	268.879	316.419
ARR. HOEI	8.301	5.010	4.549	2.557	1.274	517	150	2.707	1.207	512	26.784	32.351
AMAY	1.148	706	492	275	176	71	17	434	168	75	3.562	4.017
ANTHISNES	326	232	200	95	55	29	8	96	32	14	1.087	1.298
BURDINNE	207	155	145	73	35	11	8	67	23	7	731	909
CLAVIER	311	194	211	155	47	19	8	69	36	18	1.068	1.447
ENGIS	533	333	231	111	88	32	6	182	67	35	1.618	1.779
FERRIERES	363	202	213	137	53	14	4	75	52	16	1.129	1.417
HAMOIR	309	187	154	82	41	11	6	100	47	17	954	1.098
HERON	322	215	191	124	54	28	8	97	54	29	1.122	1.472
HOEI	1.531	681	621	451	247	94	28	607	286	100	4.646	5.493
MARCHIN	396	243	227	127	73	46	15	145	58	29	1.359	1.686
MODAVE	321	204	207	76	46	17	3	82	35	14	1.005	1.156
NANDRIN	392	275	328	162	38	36	8	100	64	28	1.431	1.932
OUFFET	194	120	134	80	38	9	5	56	31	12	679	878
TINLOT	159	102	123	76	30	9	3	39	22	11	574	782
VERLAINE	286	195	226	103	25	16	2	64	28	16	961	1.233
VILLERS-LE-BOUILLET	411	326	290	151	72	20	9	156	70	31	1.536	1.955
WANZE	1.092	640	556	279	156	55	12	338	134	60	3.322	3.799
ARR. LUIK	51.319	27.633	24.211	12.422	5.963	2.132	665	18.435	7.569	2.873	153.222	174.191
ANS	2.572	1.528	1.216	558	257	83	24	911	381	129	7.659	8.436
AWANS	738	457	495	164	78	36	9	216	103	26	2.322	2.666
AYWAILLE	883	459	461	249	127	49	13	280	137	39	2.697	3.172
BITSINGEN	717	456	425	188	94	32	10	205	94	39	2.260	2.645
BEYNE-HEUSAY	1.077	627	551	251	130	50	15	393	150	58	3.302	3.712
BLEGNY	1.027	698	706	326	126	69	15	304	151	40	3.462	4.228
CHAUDFONTAINE	2.015	1.067	983	498	188	86	15	546	262	105	5.765	6.486
COMBLAIN-AU-PONT	435	260	251	110	52	21	7	146	83	34	1.399	1.683
DALHEM	504	348	400	194	58	19	8	104	48	18	1.701	2.171
ESNEUX	1.140	570	629	305	135	59	27	372	176	50	3.463	4.057
FLEMALLE	2.618	1.413	997	415	301	96	38	854	389	154	7.275	7.539
FLERON	1.569	812	761	376	150	44	8	518	197	60	4.495	5.006
GRACE-HOLLOGNE	2.070	1.231	1.098	551	217	100	32	593	235	95	6.222	7.152
HERSTAL	3.373	1.786	1.566	735	411	115	33	1.203	447	176	9.845	10.817
JUPRELLE	650	487	511	194	98	35	8	167	82	19	2.251	2.725
LUIK	14.997	6.765	5.531	3.525	1.771	593	203	6.393	2.472	981	43.231	48.895
NEUPRE	951	513	582	205	86	34	12	248	91	34	2.756	3.070
OUPEYE	2.130	1.321	1.165	521	238	98	30	697	333	118	6.651	7.679

N.I.S.		TABEL OO.08 A									BLZ. 9.-		ALLE ADMINISTRATIEVE EENHEDEN	
BEVOLKING OP 1-1-2000		FAMILIEKERNEN NAAR HET AANTAL KINDEREN												
FAMILIEKERNEN		- ALLE FAMILIEKERNEN -												
WOONPLAATS	ECHT-PAREN ZONDER KINDEREN	ECHTPAREN MET KINDEREN			VADERS MET KINDEREN			MOEDERS MET KINDEREN			TOTAAL			
		1 KIND	2 KINDEREN	3 KINDEREN EN MEER	1 KIND	2 KINDEREN	3 KINDEREN EN MEER	1 KIND	2 KINDEREN	3 KINDEREN EN MEER	FAMILIEKERNEN	KINDEREN		
SAINT-NICOLAS	2.134	1.213	1.070	531	229	74	23	740	268	96	6.378	7.219		
SERAING	5.479	2.943	2.170	1.044	678	221	70	2.272	860	370	16.107	17.425		
SOUMAGNE	1.245	853	811	401	131	56	16	320	174	56	4.063	4.941		
SPRIMONT	934	604	684	388	140	65	21	289	133	50	3.308	4.336		
TROOZ	645	377	391	212	106	36	7	223	78	30	2.105	2.545		
WEZET	1.416	845	757	481	162	61	21	441	225	96	4.505	5.586		
ARR. VERVIERS	22.024	12.483	13.991	8.044	2.146	821	324	5.921	2.863	1.269	69.886	88.255		
AMEL	372	258	363	207	23	7	4	75	28	14	1.351	1.883		
AUBEL	292	175	241	144	25	9	3	76	27	13	1.005	1.351		
BAELEN	291	179	254	122	33	15	4	70	45	12	1.025	1.364		
BULLINGEN	409	262	358	218	34	8	6	71	37	21	1.424	1.965		
BURG-REULAND	345	207	238	138	11	6	2	67	20	7	1.041	1.292		
BUTGENBACH	423	284	374	206	31	12	-	106	36	14	1.486	1.993		
DISON	1.066	611	602	409	151	59	22	375	206	108	3.609	4.774		
EUPEN	1.695	897	906	372	126	42	7	362	178	70	4.655	5.124		
HERVE	1.321	818	1.009	571	112	38	21	347	163	57	4.457	5.861		
JALHAY	568	335	478	259	76	25	15	133	90	29	2.008	2.726		
KELMIS	1.067	543	514	205	65	23	6	233	109	32	2.797	2.916		
LIERNEUX	249	136	171	116	24	12	4	65	24	17	818	1.094		
LIMBURG	450	269	284	154	68	20	8	135	70	26	1.484	1.845		
LONTZEN	411	280	297	138	30	18	5	83	53	19	1.334	1.664		
MALMEDY	1.007	531	641	319	81	21	11	236	85	35	2.967	3.546		
OLNE	297	210	227	121	24	20	3	66	42	16	1.026	1.330		
PEPINSTER	692	496	455	263	109	50	15	219	106	63	2.468	3.200		
PLOMBIERES	848	485	561	288	73	12	7	155	61	24	2.514	3.026		
RAEREN	949	521	522	243	55	18	9	174	86	25	2.602	2.902		
SANKT-VITH	717	470	594	312	43	12	-	151	63	30	2.392	3.110		
SPA	876	402	373	236	131	47	12	299	120	53	2.549	2.958		
STAVELOT	525	268	327	218	64	34	11	147	81	28	1.703	2.207		
STOUMONT	238	142	146	86	38	7	4	61	21	7	750	912		
THEUX	896	527	601	369	116	50	30	241	145	40	3.015	3.931		
THIMISTER-CLERMONT	332	232	346	239	27	22	10	63	43	17	1.331	2.033		
TROIS-PONTS	202	115	142	63	21	4	2	48	15	8	620	747		
VERVIERS	4.212	2.093	2.092	1.515	449	177	80	1.559	759	415	13.351	17.208		
WEISMES	493	350	406	219	42	21	12	116	58	26	1.743	2.321		
WELKENRAEDT	781	387	469	294	64	32	11	188	92	43	2.361	2.972		
ARR. BORGWORM	6.160	3.946	3.407	1.560	714	275	65	1.823	781	256	18.987	21.622		
BERLOZ	253	166	115	59	42	17	5	59	21	6	743	813		
BRAIVES	449	308	282	132	71	12	7	148	53	21	1.483	1.753		
CRISNEE	230	198	143	53	24	11	3	51	23	4	740	822		
DONCEEL	205	157	163	87	26	7	2	50	20	7	724	923		
FAIMES	270	192	173	77	42	10	5	74	35	11	889	1.039		
FEXHE-LE-HAUT-CLOCHER	265	143	169	85	39	17	4	64	25	6	817	975		
GEER	194	143	155	73	27	10	3	59	31	3	698	880		
HANNUIT	1.225	726	652	325	119	59	8	338	143	59	3.654	4.187		
LIJSEM	238	166	147	60	27	15	1	79	36	11	780	918		
OERLE	303	223	171	61	34	13	2	70	34	11	922	1.013		
REMICOURT	443	307	262	83	48	16	5	125	45	14	1.348	1.462		
SAINT-GEORGES-SUR-MEUSE	635	382	321	150	67	28	6	201	108	27	1.925	2.151		
BORGWORM	1.264	716	549	250	124	49	11	439	186	64	3.652	3.930		
WASSEIGES	186	119	105	65	24	11	3	66	21	12	612	756		
LUXEMBURG	19.730	11.163	13.800	8.139	2.080	898	320	5.232	2.506	1.079	64.947	84.728		
ARR. AARLEN	4.495	2.639	2.934	1.379	432	167	43	1.165	484	203	13.941	16.726		
AARLEN	2.125	1.192	1.344	652	195	86	21	586	243	82	6.526	7.781		
ATTERT	267	205	299	168	27	12	7	62	23	12	1.082	1.573		
AUBANGE	1.409	781	731	350	135	47	13	358	153	75	4.052	4.580		
MARTELANGE	127	71	74	27	14	5	-	37	11	7	373	425		
MESSANCY	567	390	486	182	61	17	2	122	54	27	1.908	2.367		
ARR. BASTENAKEN	2.916	1.740	2.318	1.588	321	154	52	838	385	177	10.489	14.719		
BASTENAKEN	882	573	779	535	121	45	19	256	137	69	3.416	5.018		
BERTOEGNE	187	119	160	128	9	12	5	44	22	12	698	1.039		
FAUVILLERS	122	87	101	81	12	6	4	27	16	8	464	679		
GOUVY	361	207	251	188	27	13	6	118	32	20	1.223	1.653		

N.I.S. BEVOLKING OP 1-1-2000 FAMILIEKERNEN		TABEL OO.08 A FAMILIEKERNEN NAAR HET AANTAL KINDEREN - ALLE FAMILIEKERNEN -									BLZ. 10.- ALLE ADMINISTRATIEVE EENHEDEN	
WOONPLAATS	ECHT-PAREN ZONDER KIN- DEREN	ECHTPAREN MET KINDEREN			VADERS MET KINDEREN			MOEDERS MET KINDEREN			TOTAAL	
		1 KIND	2 KINDEREN	3 KINDEREN EN MEER	1 KIND	2 KINDEREN	3 KINDEREN EN MEER	1 KIND	2 KINDEREN	3 KINDEREN EN MEER	FAMILIE- KERNEN	KINDEREN
HOUFFALIZE	331	167	248	168	37	22	3	101	45	18	1.140	1.568
SAINTE-ODE	179	89	124	69	17	10	1	51	27	13	580	756
VAUX-SUR-SURE	284	175	257	202	28	7	8	71	32	13	1.077	1.608
VIELSALM	570	323	398	217	70	39	6	170	74	24	1.891	2.398
ARR. MARCHE-EN-FAMENNE	3.970	2.178	2.667	1.621	450	216	76	1.135	559	284	13.156	17.375
DURBUY	873	438	464	264	95	40	14	227	140	64	2.619	3.207
EREZEE	246	125	129	94	31	13	2	46	18	14	718	885
HOTTON	378	208	261	185	51	24	4	109	52	25	1.297	1.768
LA ROCHE-EN-ARDENNE	361	176	193	103	37	20	8	115	45	19	1.077	1.292
MANHAY	190	111	156	119	20	19	3	62	23	17	720	1.051
MARCHE-EN-FAMENNE	1.215	719	899	519	150	59	30	385	208	102	4.286	5.821
NASSOGNE	355	204	268	184	29	19	8	104	33	28	1.232	1.727
RENDEUX	176	101	118	71	17	12	5	48	21	6	575	751
TENNEVILLE	176	96	179	82	20	10	2	39	19	9	632	873
ARR. NEUFCHATEAU	4.388	2.389	3.088	1.947	460	192	73	1.130	593	229	14.489	19.251
BERTRIX	603	324	427	302	58	29	12	177	100	42	2.074	2.871
BOUILLON	495	219	273	134	65	29	4	128	60	14	1.421	1.638
DAVERDISSE	143	62	60	39	11	5	4	31	10	7	372	414
HERBEUMONT	134	56	72	39	15	4	3	25	12	11	371	435
LEGLISE	264	169	209	159	37	10	8	64	25	10	955	1.338
LIBIN	353	172	265	155	25	16	5	74	45	13	1.123	1.506
LIBRAMONT-CHEVIGNY	681	416	596	327	74	24	7	187	101	41	2.454	3.379
NEUFCHATEAU	458	261	350	230	50	23	6	131	85	31	1.605	2.207
PALISEUL	385	218	275	195	35	11	9	103	43	27	1.301	1.789
SAINT-HUBERT	473	259	293	201	48	24	5	111	67	16	1.497	1.929
TELLIN	187	101	114	69	23	5	5	48	31	9	592	757
WELLIN	212	132	154	97	19	12	5	51	34	8	724	988
ARR. VIRTON	3.961	2.217	2.793	1.604	417	169	76	964	485	186	12.872	16.657
CHINY	469	194	268	170	46	17	6	78	46	8	1.302	1.590
ETALLE	324	246	342	184	50	23	8	87	34	18	1.316	1.854
FLORENVILLE	502	216	265	147	49	13	13	131	79	25	1.440	1.725
HABAY	508	338	464	248	45	25	7	116	48	29	1.828	2.505
MEIX-DEVANT-VIRTON	225	129	162	88	19	7	3	46	31	11	721	935
MUSSON	358	221	237	106	31	13	7	79	43	7	1.102	1.314
ROUVROY	150	82	89	80	16	4	4	41	11	12	489	672
SAINT-LEGER	228	158	210	117	37	14	3	46	28	15	856	1.190
TINTIGNY	309	168	194	124	28	14	7	61	31	9	945	1.193
VIRTON	888	465	562	340	96	39	18	279	134	52	2.873	3.679
PROV. NAMEN	36.366	21.298	20.941	12.258	4.413	1.748	598	11.893	5.380	2.344	117.239	145.239
ARR. DINANT	8.303	4.364	4.818	3.066	1.025	385	144	2.499	1.173	538	26.315	33.364
ANHEE	584	322	327	183	77	19	9	165	74	37	1.797	2.179
BEAURAING	654	356	414	261	67	25	11	206	105	47	2.146	2.783
BIEVRE	252	140	168	118	21	12	6	57	25	19	818	1.117
CINEY	1.110	666	687	434	121	46	14	423	173	79	3.753	4.814
DINANT	1.033	508	509	346	161	53	17	395	202	101	3.325	4.158
GEDINNE	406	188	211	159	38	18	4	86	41	14	1.165	1.444
HAMOIS	488	286	376	266	64	23	10	107	57	36	1.713	2.445
HASTIERE	522	190	196	100	58	22	7	117	61	30	1.303	1.390
HAVELANGE	378	195	210	170	51	24	11	104	46	28	1.217	1.651
HOUVET	356	189	209	147	40	15	6	112	58	24	1.156	1.508
ONHAYE	239	141	167	78	29	10	8	77	39	18	806	1.025
ROCHFORT	947	539	594	341	150	51	22	311	140	45	3.140	3.960
SOMME-LEUZE	419	164	201	132	40	24	7	93	40	15	1.185	1.335
VRESSE-SUR-SEMOIS	283	114	123	65	28	11	5	59	20	7	715	773
VVOIR	632	366	426	266	80	32	7	187	92	38	2.126	2.782
ARR. NAMEN	22.694	13.810	13.256	7.668	2.713	1.095	372	7.783	3.431	1.491	74.313	92.170
ANDENNE	1.939	1.131	1.013	596	255	110	31	745	326	145	6.291	7.678
ASSESE	422	284	358	222	57	33	7	142	60	31	1.616	2.250
EGHEZEE	1.080	759	708	402	126	68	18	283	125	71	3.640	4.671
FERNELMONT	520	314	352	216	54	15	8	141	57	28	1.705	2.212
FLOREFFE	561	404	369	206	69	27	13	166	70	35	1.920	2.430
FOSSES-LA-VILLE	751	467	436	217	107	39	13	245	93	41	2.409	2.856
GEMBLOUX	1.735	1.088	1.047	549	173	85	23	440	211	91	5.442	6.628

N.I.S. BEVOLKING OP 1-1-2000 FAMILIEKERNEN		TABEL 00.08 A FAMILIEKERNEN NAAR HET AANTAL KINDEREN - ALLE FAMILIEKERNEN -									BLZ. 11.- ALLE ADMINISTRATIEVE EENHEDEN	
WOONPLAATS	ECHT-PAREN ZONDER KIN- DEREN	ECHTPAREN MET KINDEREN			VADERS MET KINDEREN			MOEDERS MET KINDEREN			TOTAAL	
		1 KIND	2 KINDEREN	3 KINDEREN EN MEER	1 KIND	2 KINDEREN	3 KINDEREN EN MEER	1 KIND	2 KINDEREN	3 KINDEREN EN MEER	FAMILIE- KERNEN	KINDEREN
GESVES	394	232	326	203	70	32	12	129	80	29	1.507	2.130
JEMEPE-SUR-SAMBRE	1.516	1.025	818	438	185	80	24	526	199	103	4.914	5.836
LA BRUYERE	565	430	462	284	77	25	13	170	80	25	2.131	2.887
METTET	906	582	633	329	104	43	16	263	135	48	3.059	3.869
NAMEN	8.225	4.474	4.349	2.732	905	343	123	3.114	1.405	593	26.263	32.432
OHEY	324	197	211	130	55	19	10	83	62	15	1.106	1.444
PROFONDEVILLE	808	510	587	348	104	47	16	260	112	47	2.839	3.744
SAMBREVILLE	2.360	1.503	1.189	607	307	84	41	888	332	157	7.468	8.639
SOMBREFFE	588	410	398	189	65	45	4	188	84	32	2.003	2.464
ARR. PHILIPPEVILLE	5.369	3.124	2.867	1.524	675	268	82	1.611	776	315	16.611	19.705
CERFONTAINE	400	229	194	107	51	18	7	120	50	24	1.200	1.389
COUVIN	1.130	591	566	325	158	64	15	345	193	89	3.476	4.209
DOISCHE	259	149	122	80	25	20	4	61	30	12	762	884
FLORENNES	907	554	517	291	109	33	16	275	132	60	2.894	3.546
PHILIPPEVILLE	741	370	365	196	88	32	7	202	106	39	2.146	2.475
VIROINVAL	493	242	239	105	58	32	15	181	80	34	1.479	1.700
WALCOURT	1.439	989	864	420	186	69	18	427	185	57	4.654	5.502

N.I.S.		TABEL OO.08 B									BLZ. 1.-		ARRONDISSEMENTEN	
BEVOLKING OP 1-1-2000		FAMILIEKERNEN NAAR HET AANTAL KINDEREN												
FAMILIEKERNEN		- FAMILIEKERNEN MET KIND(EREN) MINDER DAN 3 JAAR -												
WOONPLAATS	ECHT- PAREN ZONDER KIN- DEREN	ECHTPAREN MET KINDEREN			VADERS MET KINDEREN			MOEDERS MET KINDEREN			TOTAAL			
		1 KIND	2 KINDEREN	3 KINDEREN EN MEER	1 KIND	2 KINDEREN	3 KINDEREN EN MEER	1 KIND	2 KINDEREN	3 KINDEREN EN MEER	FAMILIE- KERNEN	KINDEREN		
HET RIJK	-	199.148	25.656	845	30.452	3.108	79	39.122	3.566	145	302.121	336.623		
BRUSSELS HOOFDSTEDELIJK GEW.	-	20.272	2.505	72	3.210	249	6	6.605	594	16	33.529	37.069		
VLAAMS GEWEST	-	116.916	16.364	548	13.801	1.501	35	15.297	1.353	63	165.878	186.411		
WAALS GEWEST	-	61.960	6.787	225	13.441	1.358	38	17.220	1.619	66	102.714	113.143		
WAARVAN DUITSTALIGE GEMEENS.	-	1.652	195	2	123	10	-	148	15	-	2.145	2.369		
PROV. ANTWERPEN	-	30.647	4.863	167	4.670	554	13	4.734	444	19	46.111	52.375		
ARR. ANTWERPEN	-	16.551	2.694	102	3.067	388	9	3.174	321	15	26.321	29.981		
ARR. MECHELEN	-	6.011	930	33	772	80	2	781	65	3	8.677	9.828		
ARR. TURNHOUT	-	8.085	1.239	32	831	86	2	779	58	1	11.113	12.566		
VLAAMS BRABANT	-	19.834	2.665	92	2.745	285	6	2.754	226	12	28.619	32.020		
ARR. HALLE-VILVOORDE	-	10.782	1.347	50	1.738	168	4	1.649	123	5	15.866	17.624		
ARR. LEUVEN	-	9.052	1.318	42	1.007	117	2	1.105	103	7	12.753	14.396		
LIMBURG	-	16.637	2.126	61	1.073	135	3	1.688	150	8	21.881	24.440		
ARR. HASSELT	-	8.072	1.041	32	526	67	1	858	76	5	10.678	11.941		
ARR. MAASEIK	-	4.796	642	21	280	36	1	375	37	2	6.190	6.954		
ARR. TONGEREN	-	3.769	443	8	267	32	1	455	37	1	5.013	5.545		
OOST-VLAANDEREN	-	27.225	3.719	134	3.208	300	8	3.633	324	9	38.560	43.209		
ARR. AALST	-	4.944	592	23	609	49	3	708	54	4	6.986	7.743		
ARR. DENDERMONDE	-	3.664	522	18	448	39	1	429	41	2	5.164	5.808		
ARR. EEKLO	-	1.444	220	7	199	14	2	206	18	1	2.111	2.385		
ARR. GENT	-	10.030	1.410	43	1.214	129	2	1.469	129	2	14.428	16.190		
ARR. OUDENAARDE	-	2.353	306	12	233	27	-	209	26	-	3.166	3.549		
ARR. SINT-NIKLAAS	-	4.790	669	31	505	42	-	612	56	-	6.705	7.534		
WEST-VLAANDEREN	-	22.573	2.991	94	2.105	227	5	2.488	209	15	30.707	34.367		
ARR. BRUGGE	-	5.128	688	25	589	71	2	639	45	3	7.190	8.055		
ARR. DIKSMUIDE	-	1.073	139	5	82	8	-	70	6	1	1.384	1.549		
ARR. IEPER	-	2.204	296	9	208	22	-	200	21	3	2.963	3.328		
ARR. KORTRIJK	-	5.743	805	17	419	42	-	608	54	5	7.693	8.639		
ARR. OOSTENDE	-	2.263	278	16	373	35	1	485	52	1	3.504	3.905		
ARR. ROESELARE	-	3.111	416	16	183	24	-	222	15	1	3.988	4.477		
ARR. TIELT	-	2.105	258	4	128	12	1	103	7	-	2.618	2.906		
ARR. VEURNE	-	946	111	2	123	13	1	161	9	1	1.367	1.508		
WAALS BRABANT	-	7.053	800	27	1.428	114	4	1.299	110	2	10.837	11.927		
ARR. NIJVEL	-	7.053	800	27	1.428	114	4	1.299	110	2	10.837	11.927		
HENEGOUWEN	-	21.895	2.159	74	5.428	564	15	8.002	791	30	38.958	42.714		
ARR. AAT	-	1.402	137	3	412	41	2	428	40	1	2.466	2.696		
ARR. CHARLEROI	-	7.231	723	25	1.596	193	5	2.921	312	11	13.017	14.328		
ARR. BERGEN	-	3.780	357	12	1.093	118	2	1.863	174	5	7.404	8.092		
ARR. MOESKROEN	-	1.297	147	8	293	10	-	348	36	3	2.142	2.358		
ARR. ZINNIK	-	3.223	314	10	721	68	3	983	98	4	5.424	5.938		
ARR. THUIN	-	2.554	257	10	669	80	1	677	53	3	4.304	4.723		
ARR. DOORNIK	-	2.408	224	6	644	54	2	782	78	3	4.201	4.579		
PROV. LUIK	-	18.569	2.108	67	3.775	395	7	4.973	474	19	30.387	33.551		
ARR. HOEI	-	1.796	230	4	542	57	1	419	49	1	3.099	3.447		
ARR. LUIK	-	9.827	1.002	37	2.137	223	4	3.309	289	11	16.839	18.457		
ARR. VERVIERS	-	5.683	721	19	843	82	2	1.002	116	6	8.474	9.448		
ARR. BORGWORM	-	1.263	155	7	253	33	-	243	20	1	1.975	2.199		
LUXEMBURG	-	5.744	728	16	935	110	6	848	67	4	8.458	9.417		
ARR. AARLEN	-	1.273	132	2	169	13	1	189	10	3	1.792	1.959		
ARR. BASTENAKEN	-	977	158	6	153	27	-	108	12	-	1.441	1.652		
ARR. MARCHE-EN-FAMENNE	-	1.110	147	2	221	28	2	224	19	1	1.754	1.958		
ARR. NEUFCHATEAU	-	1.200	164	4	187	29	3	180	15	-	1.782	2.004		
ARR. VIRTON	-	1.184	127	2	205	13	-	147	11	-	1.689	1.844		
PROV. NAMEN	-	8.699	992	41	1.875	175	6	2.098	177	11	14.074	15.534		
ARR. DINANT	-	2.013	235	9	463	45	1	454	38	2	3.260	3.602		
ARR. NAMEN	-	5.621	653	25	1.116	103	5	1.354	116	9	9.002	9.952		
ARR. PHILIPPEVILLE	-	1.065	104	7	296	27	-	290	23	-	1.812	1.980		

N.I.S. BEVOLKING OP 1-1-2000 FAMILIEKERNEN	TABEL 00.08 B		BLZ. 1.-								ALLE ADMINISTRATIEVE EENHEDEN	
	FAMILIEKERNEN NAAR HET AANTAL KINDEREN - FAMILIEKERNEN MET KIND(EREN) MINDER DAN 3 JAAR -											
WOONPLAATS	ECHT-PAREN ZONDER KIN- DEREN	ECHTPAREN MET KINDEREN			VADERS MET KINDEREN			MOEDERS MET KINDEREN			TOTAAL	
		1 KIND	2 KINDEREN	3 KINDEREN EN MEER	1 KIND	2 KINDEREN	3 KINDEREN EN MEER	1 KIND	2 KINDEREN	3 KINDEREN EN MEER	FAMILIE- KERNEN	KINDEREN
HET RIJK	-	199.148	25.656	845	30.452	3.108	79	39.122	3.566	145	302.121	336.623
BRUSSELS HOOFDST. GEW.	-	20.272	2.505	72	3.210	249	6	6.605	594	16	33.529	37.069
ARR. BRUSSEL-HOOFDSTAD	-	20.272	2.505	72	3.210	249	6	6.605	594	16	33.529	37.069
ANDERLECHT	-	1.812	214	5	291	21	-	676	83	7	3.109	3.453
OUDEGEM	-	493	63	3	120	5	-	142	13	-	839	926
SINT-AGATHA-BERCHEM	-	337	38	1	93	8	1	113	8	-	599	657
BRUSSEL	-	3.121	385	13	386	34	-	978	68	2	4.987	5.504
ETTERBEEK	-	795	97	4	119	15	-	286	21	-	1.337	1.478
EVERE	-	547	74	2	113	9	-	222	23	2	992	1.106
VORST	-	966	131	6	176	10	-	366	28	-	1.683	1.864
GANSHOREN	-	302	37	3	76	3	-	142	8	-	571	625
ELSENE	-	1.191	130	4	291	17	1	435	30	-	2.099	2.286
JETTE	-	750	72	5	121	12	-	299	35	1	1.295	1.426
KOEKELBERG	-	386	56	4	60	2	-	111	16	-	635	718
SINT-JANS-MOLENBEEK	-	2.061	299	7	217	17	-	567	54	2	3.224	3.612
SINT-GILLIS	-	906	99	4	202	14	1	359	43	-	1.628	1.795
SINT-JOOST-TEN-NODE	-	743	103	1	50	3	1	200	14	-	1.115	1.239
SCHAARBEEK	-	2.814	333	6	302	25	1	854	82	1	4.418	4.874
UKKEL	-	1.148	138	-	261	22	1	418	31	-	2.019	2.212
WATERMAAL-BOSVOORDE	-	356	47	1	122	13	-	143	13	1	696	773
SINT-LAMBRECHTS-WOLUWE	-	825	93	2	131	10	-	192	14	-	1.267	1.388
SINT-PIETERS-WOLUWE	-	719	96	1	79	9	-	102	10	-	1.016	1.133
VLAAMS GEWEST	-	116.916	16.364	548	13.801	1.501	35	15.297	1.353	63	165.878	186.411
PROV. ANTWERPEN	-	30.647	4.863	167	4.670	554	13	4.734	444	19	46.111	52.375
ARR. ANTWERPEN	-	16.551	2.694	102	3.067	388	9	3.174	321	15	26.321	29.981
AARTSELAAR	-	269	50	-	32	4	-	26	2	-	383	439
ANTWERPEN	-	7.482	1.228	58	1.793	231	4	2.115	226	11	13.148	14.984
BOECHOUT	-	253	43	4	32	2	-	21	3	-	358	414
BOOM	-	275	45	1	53	4	-	43	3	-	424	478
BORSBEEK	-	195	26	2	39	3	1	39	3	1	309	349
BRASSCHAAT	-	622	114	4	97	12	-	92	7	-	948	1.089
BRECHT	-	509	94	1	57	9	-	62	8	-	740	853
EDEGEM	-	396	53	1	40	8	-	42	4	-	544	611
ESSEN	-	355	75	3	27	10	-	36	5	-	511	607
HEMIKSEM	-	142	31	2	31	2	-	39	2	1	250	291
HOVE	-	139	27	1	17	1	-	12	-	-	197	227
KALMTHOUT	-	358	57	2	35	3	-	40	3	-	498	565
KAPellen	-	453	56	2	72	5	-	62	4	1	655	726
KONTICH	-	421	70	1	29	3	-	42	4	-	570	649
LINT	-	165	24	2	20	1	-	19	1	-	232	262
MALLE	-	286	50	1	39	6	1	21	2	1	407	471
MORTSEL	-	444	86	4	70	12	-	68	8	-	692	806
NIEL	-	135	29	2	50	5	-	31	2	-	254	294
RANST	-	330	48	-	44	5	-	20	1	-	448	502
RUMST	-	306	43	2	33	5	-	25	3	-	417	472
SCHELLE	-	173	23	-	24	6	-	16	-	-	242	271
SCHILDE	-	285	49	2	41	3	-	29	6	-	415	477
SCHOTEN	-	587	96	4	96	8	1	85	10	-	887	1.011
STABROEK	-	324	40	-	64	14	-	36	3	-	481	538
WIJNEGEM	-	129	26	-	27	2	-	11	-	-	195	223
WOMMELGEM	-	225	30	-	30	3	1	24	3	-	316	354
WUUSTWEZEL	-	436	65	1	41	8	-	28	4	-	583	662
ZANDHOVEN	-	206	36	1	29	-	-	11	1	-	284	323
ZOERSEL	-	375	54	1	37	6	1	27	-	-	501	565
ZWIJNDRECHT	-	276	26	-	68	7	-	52	3	-	432	468
ARR. MECHELEN	-	6.011	930	33	772	80	2	781	65	3	8.677	9.828
BERLAAR	-	184	35	-	23	2	-	19	2	-	265	304
BONHEIDEN	-	267	36	1	32	4	-	20	1	-	361	404
BORNEM	-	399	60	2	34	3	-	44	3	-	545	615
DUFFEL	-	301	60	3	40	7	-	40	7	-	458	538
HEIST-OP-DEN-BERG	-	676	96	3	96	5	1	81	4	-	962	1.075
LIER	-	643	87	3	70	9	1	94	7	1	915	1.028

N.I.S. BEVOLKING OP 1-1-2000		TABEL 00.08 B FAMILIEKERNEN NAAR HET AANTAL KINDEREN									BLZ. 2.- ALLE ADMINISTRATIEVE EENHEDEN	
FAMILIEKERNEN		- FAMILIEKERNEN MET KIND(EREN) MINDER DAN 3 JAAR -										
WOONPLAATS	ECHT-PAREN ZONDER KIN- DEREN	ECHTPAREN MET KINDEREN			VADERS MET KINDEREN			MOEDERS MET KINDEREN			TOTAAL	
		1 KIND	2 KINDEREN	3 KINDEREN EN MEER	1 KIND	2 KINDEREN	3 KINDEREN EN MEER	1 KIND	2 KINDEREN	3 KINDEREN EN MEER	FAMILIE- KERNEN	KINDEREN
MECHELEN	-	1.557	297	14	205	22	-	279	19	1	2.394	2.762
NIJLEN	-	380	66	-	43	4	-	42	2	-	537	609
PUTTE	-	290	28	3	46	5	-	15	2	-	389	430
PUURS	-	326	38	2	36	7	-	24	6	-	439	494
SINT-AMANDS	-	167	23	1	17	1	-	19	3	-	231	260
SINT-KATELIJNE-WAVER	-	368	58	-	46	5	-	36	5	-	518	586
WILLEBROEK	-	453	46	1	84	6	-	68	4	1	663	723
ARR. TURNHOUT	-	8.085	1.239	32	831	86	2	779	58	1	11.113	12.566
ARENDONK	-	290	51	1	26	3	-	17	-	-	388	444
BAARLE-HERTOG	-	48	6	1	1	1	-	2	1	-	60	70
BALEN	-	370	49	-	29	5	-	33	1	1	488	545
BEERSE	-	387	50	2	34	2	-	33	5	-	513	574
DESSEL	-	192	33	1	15	4	-	13	1	-	259	299
GEEL	-	647	91	3	63	1	-	58	2	-	865	965
GROBBENDONK	-	220	25	3	28	3	-	18	4	-	301	339
HERENTALS	-	406	75	1	62	7	-	69	8	-	628	720
HERENTHOUT	-	170	18	-	22	3	-	12	1	-	226	248
HERSELT	-	255	32	-	27	1	-	30	-	-	345	378
HOOGSTRATEN	-	374	74	3	32	8	-	15	1	-	507	596
HULSHOUT	-	169	19	-	25	2	1	15	2	-	233	258
KASTERLEE	-	360	57	-	24	4	-	34	1	-	480	542
LAAKDAL	-	273	38	-	28	1	-	26	2	-	368	409
LILLE	-	344	52	-	26	2	-	23	1	-	448	503
MEERHOUT	-	141	22	1	20	2	-	11	2	-	199	227
MERKSPLAS	-	174	37	2	12	-	-	19	1	-	245	287
MOL	-	585	95	4	80	8	-	52	4	-	828	943
OLEN	-	234	28	-	32	3	-	17	-	-	314	345
OUD-TURNHOUT	-	231	35	1	20	3	-	18	3	-	311	354
RAVELS	-	318	46	-	30	1	-	30	1	-	426	474
RETIE	-	204	54	-	16	3	-	14	-	-	291	348
RIJKEVORSEL	-	261	44	2	16	2	-	20	2	-	347	399
TURNHOUT	-	669	96	1	84	8	-	135	10	-	1.003	1.119
VORSELAAR	-	143	16	3	18	2	1	10	3	-	196	225
VOSSelaar	-	196	30	1	17	1	-	13	1	-	259	293
WESTERLO	-	424	66	2	44	6	-	42	1	-	585	662
VLAAMS BRABANT	-	19.834	2.665	92	2.745	285	6	2.754	226	12	28.619	32.020
ARR. HALLE-VILVOORDE	-	10.782	1.347	50	1.738	168	4	1.649	123	5	15.866	17.624
AFFLIGEM	-	235	25	2	21	1	-	17	-	-	301	331
ASSE	-	514	63	3	92	10	-	110	4	1	797	882
BEERSEL	-	429	45	3	91	9	-	70	9	-	656	725
BEVER	-	44	5	-	3	-	-	5	-	-	57	62
DILBEEK	-	629	68	3	112	14	-	120	11	-	957	1.056
DROGENBOS	-	95	6	-	23	3	-	34	3	-	164	176
GALMAARDEN	-	146	14	-	22	5	-	12	1	-	200	220
GOOIK	-	207	25	-	24	3	-	11	-	-	270	298
GRIMBERGEN	-	623	95	3	111	10	-	97	5	-	944	1.060
HALLE	-	653	80	1	152	18	-	90	6	1	1.001	1.110
HERNE	-	125	17	1	17	2	-	17	3	-	182	206
HOEILAART	-	229	27	1	36	5	-	30	1	-	329	364
KAMPENHOUT	-	215	35	2	30	2	-	15	3	-	302	347
KAPELLE-OP-DEN-BOS	-	177	22	1	16	2	-	14	-	-	232	258
KRAAINEM	-	244	31	-	15	1	1	40	4	-	336	374
LENNIK	-	130	29	2	21	-	-	16	-	-	198	231
LIEDEKERKE	-	234	20	-	18	5	-	41	4	-	322	351
LINKEBEEK	-	78	9	1	35	-	-	17	-	-	140	151
LONDERZEEL	-	337	54	1	39	3	-	27	2	-	463	524
MACHELEN	-	241	28	-	57	2	-	46	4	-	378	412
MEISE	-	348	40	2	54	3	-	57	1	-	505	553
MERCHTEM	-	316	42	1	40	2	-	32	2	-	435	483
OPWIJK	-	247	35	-	24	3	-	14	4	-	327	369
OVERIJSE	-	528	62	1	73	7	1	64	6	-	742	821
PEPINGEN	-	80	14	-	15	2	-	5	-	-	116	132
ROOSDAAL	-	216	29	1	23	1	-	24	1	-	295	328
SINT-GENESIUS-RODE	-	354	41	3	59	5	-	44	5	2	513	574
SINT-PIETERS-LEEJW	-	520	49	-	108	11	1	120	7	-	816	885
STEENOKKERZEEL	-	196	24	3	37	4	-	25	2	-	291	327

N.I.S.		TABEL OO.08 B						BLZ. 3.-			ALLE ADMINISTRATIEVE EENHEDEN	
BEVOLKING OP 1-1-2000		FAMILIEKERNEN NAAR HET AANTAL KINDEREN										
FAMILIEKERNEN		- FAMILIEKERNEN MET KIND(EREN) MINDER DAN 3 JAAR -										
WOONPLAATS	ECHT-PAREN ZONDER KINDEREN	ECHTPAREN MET KINDEREN			VADERS MET KINDEREN			MOEDERS MET KINDEREN			TOTAAL	
		1 KIND	2 KINDEREN	3 KINDEREN EN MEER	1 KIND	2 KINDEREN	3 KINDEREN EN MEER	1 KIND	2 KINDEREN	3 KINDEREN EN MEER	FAMILIEKERNEN	KINDEREN
TERNAT	-	260	32	-	38	5	-	30	3	-	368	408
VILVOORDE	-	743	87	4	139	12	1	156	12	1	1.155	1.278
WEMMEL	-	214	33	2	46	1	-	75	4	-	375	417
WEZEMBEEK-OPPEM	-	278	24	3	31	3	-	39	3	-	381	417
ZAVENTEM	-	487	72	1	62	8	-	100	8	-	738	828
ZEMST	-	410	65	5	54	6	-	35	5	-	580	666
ARR. LEUVEN	-	9.052	1.318	42	1.007	117	2	1.105	103	7	12.753	14.396
AARSCHOT	-	520	59	2	45	7	-	82	3	-	718	791
BEGIJNENDIJK	-	174	21	1	21	3	-	14	2	-	236	264
BEKKEVOORT	-	121	14	-	4	2	-	15	2	-	158	176
BERTEM	-	195	28	1	22	3	1	17	-	-	267	302
BIERBEEK	-	173	28	1	17	4	-	11	1	-	235	270
BOORTMEERBEEK	-	207	31	2	35	-	-	23	4	-	302	341
BOUTERSEM	-	173	30	1	18	3	-	8	1	-	234	271
DIEST	-	378	61	-	51	6	-	44	5	-	545	617
GEETBETS	-	134	9	-	10	3	-	6	-	-	162	174
GLABBEEK	-	111	7	-	6	1	-	14	-	-	139	147
HAACHT	-	282	54	3	20	2	-	28	5	-	394	461
HERENT	-	426	54	3	34	5	-	50	4	-	576	645
HOEGAARDEN	-	119	15	-	30	2	-	18	-	-	184	201
HOLSBEEK	-	228	40	1	19	2	-	8	2	-	300	346
HULDENBERG	-	226	25	-	28	3	-	19	4	1	306	340
KEERBERGEN	-	222	33	2	26	3	1	19	2	1	309	355
KORTENAKEN	-	135	16	-	13	1	-	8	1	-	174	192
KORTENBERG	-	375	47	2	50	4	-	48	5	-	531	591
LANDEN	-	232	34	-	32	2	-	30	3	2	335	378
LEUVEN	-	1.760	322	11	239	33	-	288	21	-	2.674	3.073
LINTER	-	127	18	-	16	2	-	14	-	-	177	197
LUBBEEK	-	287	36	1	32	1	-	17	3	-	377	419
OUD-HEVERLEE	-	202	31	3	17	4	-	16	3	-	276	320
ROTSELAAR	-	299	44	-	17	1	-	24	3	-	388	436
SCHERPENHEUVEL-ZICHEM	-	386	45	2	53	4	-	46	4	-	540	597
TERVUREN	-	404	62	4	61	4	-	46	3	-	584	662
TIELT-WINGE	-	203	26	1	16	1	-	15	2	-	264	295
TIENEN	-	515	65	-	40	4	-	132	17	3	776	868
TREMELO	-	277	42	1	22	6	-	30	-	-	378	428
ZOUTLEEUW	-	161	21	-	13	1	-	15	3	-	214	239
LIMBURG	-	16.637	2.126	61	1.073	135	3	1.688	150	8	21.881	24.440
ARR. HASSELT	-	8.072	1.041	32	526	67	1	858	76	5	10.678	11.941
AS	-	172	27	-	11	5	-	18	3	-	236	271
BERINGEN	-	905	123	2	41	8	-	85	4	-	1.168	1.307
DIEPENBEEK	-	423	49	3	19	1	-	26	3	-	524	583
GENK	-	1.464	183	4	80	9	-	174	14	3	1.931	2.152
GINGELOM	-	146	18	3	16	2	-	14	2	-	201	230
HALEN	-	144	26	-	13	1	-	10	-	-	194	221
HAM	-	205	24	-	16	-	-	18	2	-	265	291
HASSELT	-	1.193	191	9	88	11	-	158	13	2	1.665	1.903
HERK-DE-STAD	-	236	19	2	15	1	-	16	2	-	291	317
HEUSDEN-ZOLDER	-	718	89	2	47	2	1	57	3	-	919	1.019
LEOPOLDSBURG	-	264	38	1	22	3	-	38	3	-	369	415
LUMMEN	-	295	38	-	29	6	-	18	2	-	388	434
NIEUWERKERKEN	-	124	21	1	8	2	-	14	-	-	170	195
OPGLABBEEK	-	252	33	2	8	3	-	15	2	-	315	357
SINT-TRUIDEN	-	623	57	3	56	7	-	105	10	-	861	941
TESSENDERLO	-	352	45	-	21	1	-	41	4	-	464	514
ZONHOVEN	-	405	40	-	28	4	-	35	7	-	519	570
ZUTENDAAL	-	151	20	-	8	1	-	16	2	-	198	221
ARR. MAASEIK	-	4.796	642	21	280	36	1	375	37	2	6.190	6.954
BOCHOLT	-	284	30	2	14	5	-	19	1	-	355	395
BREE	-	280	42	2	14	3	-	24	3	-	368	420
DILSEN-STOKKEM	-	413	57	1	31	2	1	45	4	1	555	624
HAMONT-ACHEL	-	316	43	4	16	1	-	18	4	-	402	459
HECHTEL-EKSEL	-	196	36	3	21	1	-	31	3	-	291	337
HOUTHALEN-HELCHTEREN	-	672	82	2	30	-	-	52	8	-	846	940
KINROOI	-	295	41	-	8	-	-	14	-	-	358	399

N.I.S.		TABEL 00.08 B									BLZ. 4.-		ALLE ADMINISTRATIEVE EENHEDEN	
BEVOLKING OP 1-1-2000		FAMILIEKERNEN NAAR HET AANTAL KINDEREN												
FAMILIEKERNEN		- FAMILIEKERNEN MET KIND(EREN) MINDER DAN 3 JAAR -												
WOONPLAATS	ECHT-PAREN ZONDER KIN-DEREN	ECHTPAREN MET KINDEREN			VADERS MET KINDEREN			MOEDERS MET KINDEREN			TOTAAL			
		1 KIND	2 KINDEREN	3 KINDEREN EN MEER	1 KIND	2 KINDEREN	3 KINDEREN EN MEER	1 KIND	2 KINDEREN	3 KINDEREN EN MEER	FAMILIE-KERNEN	KINDEREN		
LOMMEL	-	674	97	2	48	7	-	49	2	-	879	989		
MAASEIK	-	449	58	1	35	4	-	48	5	-	600	669		
MEEUWEN-GRUITRODE	-	282	45	-	11	6	-	12	3	-	359	413		
NEERPELT	-	309	35	-	18	1	-	25	2	1	391	431		
OVERPELT	-	267	30	3	8	2	-	16	1	-	327	366		
PEER	-	359	46	1	26	4	-	22	1	-	459	512		
ARR. TONGEREN	-	3.769	443	8	267	32	1	455	37	1	5.013	5.545		
ALKEN	-	254	34	-	17	2	-	29	1	-	337	374		
BILZEN	-	656	74	1	37	6	-	76	4	-	854	940		
BORGLOON	-	166	29	-	10	1	-	23	2	1	232	266		
HEERS	-	118	14	-	6	2	-	14	-	-	154	170		
HERSTAPPE	-	1	-	-	-	-	-	-	-	-	1	1		
HOESELT	-	176	24	1	12	-	-	15	1	-	229	256		
KORTESSEM	-	158	26	1	12	2	-	16	2	-	217	249		
LANAKEN	-	433	41	1	37	2	-	61	3	-	578	626		
MAASMECHELEN	-	764	79	2	50	5	-	83	11	-	994	1.093		
RIEMST	-	289	27	1	24	3	1	23	1	-	369	404		
TONGEREN	-	505	60	-	44	6	-	92	10	-	717	793		
VOEREN	-	95	13	1	11	2	-	9	2	-	133	152		
WELLEN	-	154	22	-	7	1	-	14	-	-	198	221		
OOST-VLAANDEREN	-	27.225	3.719	134	3.208	300	8	3.633	324	9	38.560	43.209		
ARR. AALST	-	4.944	592	23	609	49	3	708	54	4	6.986	7.743		
AALST	-	1.346	167	6	181	18	1	258	19	2	1.998	2.220		
DENDERLEEUEW	-	331	24	2	50	1	-	39	6	-	453	488		
ERPE-MERE	-	367	43	1	38	1	1	43	2	1	497	551		
GERAARDSBERGEN	-	551	74	4	95	6	1	97	9	-	837	936		
HAALTERT	-	340	31	-	31	2	-	36	1	-	441	475		
HERZELE	-	333	42	-	31	2	-	30	1	-	439	484		
LEDE	-	312	41	3	40	5	-	39	4	-	444	500		
NINOVE	-	692	86	1	89	9	-	113	8	1	999	1.106		
SINT-LIEVENS-HOUTEM	-	182	23	2	19	3	-	18	2	-	249	281		
ZOTTEGEM	-	490	61	4	35	2	-	35	2	-	629	702		
ARR. DENDERMONDE	-	3.664	522	18	448	39	1	429	41	2	5.164	5.808		
BERLARE	-	285	45	2	34	3	-	28	2	-	399	453		
BUGGENHOUT	-	294	38	2	33	2	-	27	1	-	397	442		
DENDERMONDE	-	795	113	3	119	11	1	117	11	1	1.171	1.316		
HAMME	-	414	80	5	62	7	-	54	1	-	623	721		
LAARNE	-	226	40	1	24	3	-	20	2	-	316	363		
LEBBEKE	-	343	47	2	41	3	-	33	5	-	474	533		
WAASMUNSTER	-	184	31	1	23	4	-	24	2	-	269	308		
WETTEREN	-	428	48	-	50	2	-	63	10	-	601	661		
WICHELEN	-	222	22	2	32	2	-	19	2	1	302	334		
ZELE	-	473	58	-	30	2	-	44	5	-	612	677		
ARR. EEKLO	-	1.444	220	7	199	14	2	206	18	1	2.111	2.385		
ASSENEDE	-	252	34	-	34	2	1	34	-	1	358	399		
EEKLO	-	312	53	1	48	4	-	62	9	-	489	557		
KAPRIJKE	-	110	18	1	21	1	-	9	1	-	161	183		
MALDEGEM	-	461	72	2	41	4	-	41	4	-	625	710		
SINT-LAUREINS	-	116	19	1	16	-	1	16	2	-	171	196		
ZELZATE	-	193	24	2	39	3	-	44	2	-	307	340		
ARR. GENT	-	10.030	1.410	43	1.214	129	2	1.469	129	2	14.428	16.190		
AALTER	-	449	75	3	26	6	-	33	2	-	594	683		
DEINZE	-	614	76	2	47	3	-	56	9	-	807	899		
DE PINTE	-	201	31	1	16	1	-	17	2	-	269	305		
DESTELBERGEN	-	294	43	1	34	7	-	40	-	-	419	471		
EVERGEM	-	688	93	2	59	5	-	59	7	-	913	1.022		
GAVERE	-	251	30	2	27	2	-	24	2	-	338	376		
GENT	-	4.087	591	17	696	74	1	979	87	2	6.534	7.326		
KNESSELARE	-	150	22	1	10	3	-	10	1	-	197	225		
LOCHRISTI	-	438	82	4	43	5	-	31	-	-	603	698		
LOVENDEGEM	-	186	33	-	19	3	-	15	1	-	257	294		
MELLE	-	235	25	2	18	2	-	21	2	-	305	338		
MERELBEKE	-	507	54	1	50	3	-	40	2	-	657	718		

N.I.S.		TABEL 00.08 B									BLZ. 5.-	
BEVOLKING OP 1-1-2000		FAMILIEKERNEN NAAR HET AANTAL KINDEREN										
FAMILIEKERNEN		- FAMILIEKERNEN MET KIND(EREN) MINDER DAN 3 JAAR -										
WOONPLAATS	ECHT- PAREN ZONDER KIN- DEREN	ECHTPAREN MET KINDEREN			VADERS MET KINDEREN			MOEDERS MET KINDEREN			TOTAAL	
		1 KIND	2 KINDEREN	3 KINDEREN EN MEER	1 KIND	2 KINDEREN	3 KINDEREN EN MEER	1 KIND	2 KINDEREN	3 KINDEREN EN MEER	FAMILIE- KERNEN	KINDEREN
MOERBEKE	-	97	27	1	9	1	-	10	2	-	147	179
NAZARETH	-	286	26	-	19	1	-	15	1	-	348	376
NEVELE	-	243	40	1	21	1	-	15	1	-	322	366
OOSTERZELE	-	310	40	-	29	3	-	27	1	-	410	454
SINT-MARTENS-LATEM	-	158	23	1	18	3	-	16	4	-	223	255
WAARSCHOOT	-	172	23	-	17	2	-	14	3	-	231	259
WACHTEBEKE	-	124	21	2	17	2	-	8	-	-	174	201
ZOMERGEM	-	167	24	1	15	-	1	11	-	-	219	247
ZULTE	-	373	31	1	24	2	-	28	2	-	461	498
ARR. OUDENAARDE	-	2.353	306	12	233	27	-	209	26	-	3.166	3.549
BRAKEL	-	242	28	2	20	7	-	22	3	-	324	366
HOREBEKE	-	37	11	-	1	-	-	2	-	-	51	62
KLUISBERGEN	-	125	19	1	10	3	-	10	1	-	169	194
KRUISSHOUTEM	-	184	20	-	12	3	-	11	1	-	231	255
LIERDE	-	114	13	-	18	-	-	7	1	-	153	167
MAARKEDAL	-	133	21	-	10	2	-	8	2	-	176	201
OUDENAARDE	-	563	75	4	50	4	-	47	3	-	746	836
RONSE	-	482	67	4	77	4	-	74	15	-	723	817
WORTEGEM-PETELEM	-	146	16	1	7	2	-	6	-	-	178	198
ZINGEM	-	148	21	-	14	1	-	10	-	-	194	216
ZWALM	-	179	15	-	14	1	-	12	-	-	221	237
ARR. SINT-NIKLAAS	-	4.790	669	31	505	42	-	612	56	-	6.705	7.534
BEVEREN	-	973	137	7	119	12	-	101	11	-	1.360	1.534
KRUIBEKE	-	300	45	-	41	4	-	34	2	-	426	477
LOKEREN	-	875	102	5	60	3	-	114	9	-	1.168	1.292
SINT-GILLIS-WAAS	-	423	60	3	38	3	-	41	6	-	574	649
SINT-NIKLAAS	-	1.292	207	10	152	9	-	207	16	-	1.893	2.145
STEKENE	-	330	47	1	29	5	-	48	3	-	463	520
TEMSE	-	597	71	5	66	6	-	67	9	-	821	917
WEST-VLAANDEREN	-	22.573	2.991	94	2.105	227	5	2.488	209	15	30.707	34.367
ARR. BRUGGE	-	5.128	688	25	589	71	2	639	45	3	7.190	8.055
BEERNEM	-	329	42	-	14	2	-	14	-	-	401	445
BLANKENBERGE	-	195	24	1	58	6	-	68	8	-	360	400
BRUGGE	-	2.062	295	14	286	43	1	329	23	2	3.055	3.451
DAMME	-	235	30	1	20	1	-	17	-	-	304	337
JABBEKE	-	315	47	2	18	1	-	17	2	1	403	459
KNOKKE-HEIST	-	565	67	-	88	7	1	85	2	-	815	893
OOSTKAMP	-	464	64	1	38	6	-	45	5	-	623	700
TORHOUT	-	381	42	3	20	2	-	28	3	-	479	532
ZEDELGEM	-	527	68	2	41	3	-	35	2	-	678	755
ZUIENKERKE	-	55	9	1	6	-	-	1	-	-	72	83
ARR. DIKSMUIDE	-	1.073	139	5	82	8	-	70	6	1	1.384	1.549
DIKSMUIDE	-	308	50	1	31	5	-	29	3	-	427	487
HOUTHULST	-	207	26	2	11	2	-	16	1	-	265	298
KOEKELARE	-	183	17	-	14	-	-	12	2	-	228	247
KORTEMARK	-	290	34	1	20	1	-	10	-	1	357	396
LO-RENINGE	-	85	12	1	6	-	-	3	-	-	107	121
ARR. IEPER	-	2.204	296	9	208	22	-	200	21	3	2.963	3.328
HEUVELLAND	-	178	29	-	19	2	-	17	3	1	248	285
IEPER	-	655	85	4	69	5	-	77	9	1	905	1.014
LANGEMARK-POELKAPPELLE	-	175	26	-	11	1	-	13	-	-	226	253
MESEN	-	13	-	-	6	-	-	4	1	-	24	25
POPERINGE	-	406	61	2	29	4	-	33	5	-	540	615
VLETEREN	-	87	8	-	1	2	-	2	-	-	100	110
WERVIK	-	386	44	3	52	7	-	37	2	1	532	594
ZONNEBEKE	-	304	43	-	21	1	-	17	1	-	387	432
ARR. KORTRIJK	-	5.743	805	17	419	42	-	608	54	5	7.693	8.639
ANZEGEM	-	339	52	-	24	-	-	21	3	-	439	494
AVELGEM	-	186	22	1	22	2	-	20	-	-	253	279
DEERLIJK	-	275	41	1	17	2	-	15	1	-	352	398
HARELBEKE	-	579	76	-	36	6	-	44	2	-	743	827
KORTRIJK	-	1.362	211	6	90	10	-	220	19	2	1.920	2.176

N.I.S.		TABEL 00.08 B									BLZ. 6.-		
BEVOLKING OP 1-1-2000		FAMILIEKERNEN NAAR HET AANTAL KINDEREN										ALLE ADMINISTRATIEVE EENHEDEN	
FAMILIEKERNEN		- FAMILIEKERNEN MET KIND(EREN) MINDER DAN 3 JAAR -											
WOONPLAATS	ECHT-PAREN ZONDER KIN- DEREN	ECHTPAREN MET KINDEREN			VADERS MET KINDEREN			MOEDERS MET KINDEREN			TOTAAL		
		1 KIND	2 KINDEREN	3 KINDEREN EN MEER	1 KIND	2 KINDEREN	3 KINDEREN EN MEER	1 KIND	2 KINDEREN	3 KINDEREN EN MEER	FAMILIE- KERNEN	KINDEREN	
KUURNE	-	254	25	-	16	2	-	16	1	-	314	342	
LENDELEDE	-	123	14	1	10	1	-	6	1	-	156	174	
MENEN	-	613	72	2	80	7	-	109	14	1	898	997	
SPIERE-HELKIJN	-	49	5	-	9	1	-	9	-	-	73	79	
WAREGEM	-	763	107	3	34	2	-	60	4	1	974	1.095	
WEVELGEM	-	688	110	2	50	5	-	62	6	1	924	1.051	
ZWEVEGEM	-	512	70	1	31	4	-	26	3	-	647	727	
ARR. OOSTENDE	-	2.263	278	16	373	35	1	485	52	1	3.504	3.905	
BREDENE	-	250	35	2	43	4	-	36	7	-	377	427	
DE HAAN	-	165	25	2	35	2	-	35	5	-	269	305	
GISTEL	-	248	37	1	22	4	-	32	5	-	349	397	
ICHTEGEM	-	275	30	3	20	-	-	25	5	1	359	402	
MIDDELKERKE	-	273	32	1	47	6	-	43	3	-	405	448	
OOSTENDE	-	885	96	7	192	14	1	295	26	-	1.517	1.669	
OUDENBURG	-	167	23	-	14	5	-	18	1	-	228	257	
ARR. ROESELARE	-	3.111	416	16	183	24	-	222	15	1	3.988	4.477	
HOOGLEDE	-	255	36	1	9	1	-	6	-	-	308	347	
INGELMUNSTER	-	264	26	1	10	2	-	18	-	-	321	351	
IZEGEM	-	557	81	4	43	5	-	46	1	-	737	832	
LEDEGEM	-	228	27	1	8	1	-	14	-	-	279	309	
LICHTERVELDE	-	192	31	-	13	1	-	6	1	-	244	277	
MOORSLEDE	-	243	31	1	6	2	-	7	-	-	290	325	
ROESELARE	-	1.108	142	7	84	12	-	116	11	1	1.481	1.662	
STADEN	-	264	42	1	10	-	-	9	2	-	328	374	
ARR. TIELT	-	2.105	258	4	128	12	1	103	7	-	2.618	2.906	
ARDOOIE	-	218	23	1	14	-	-	15	1	-	272	298	
DENTERGEM	-	213	31	-	12	2	-	5	-	-	263	296	
MEULEBEKE	-	267	34	-	18	-	1	13	-	-	333	369	
OOSTROZEBEKE	-	195	26	-	14	1	-	8	-	-	244	271	
PITTEM	-	164	22	1	8	-	-	9	1	-	205	230	
RUISELEDE	-	102	19	-	6	-	-	6	-	-	133	152	
TIELT	-	399	39	2	30	3	-	26	2	-	501	550	
WIELSBEKE	-	230	20	-	3	3	-	12	1	-	269	293	
WINGENE	-	317	44	-	23	3	-	9	2	-	398	447	
ARR. VEURNE	-	946	111	2	123	13	1	161	9	1	1.367	1.508	
ALVERINGEM	-	128	15	-	14	1	-	13	1	-	172	189	
DE PANNE	-	159	7	-	26	3	-	38	2	-	235	247	
KOKSIJDE	-	255	36	1	35	2	1	60	3	-	393	438	
NIEUWPOORT	-	153	16	-	21	4	-	29	3	-	226	249	
VEURNE	-	251	37	1	27	3	-	21	-	1	341	385	
WAALS GEWEST	-	61.960	6.787	225	13.441	1.358	38	17.220	1.619	66	102.714	113.143	
WAALS BRABANT	-	7.053	800	27	1.428	114	4	1.299	110	2	10.837	11.927	
ARR. NIJVEL	-	7.053	800	27	1.428	114	4	1.299	110	2	10.837	11.927	
BEVEKOM	-	133	18	1	29	2	-	12	-	-	195	217	
EIGENBRAKEL	-	655	62	3	166	5	-	111	7	-	1.009	1.089	
KASTEELBRAKEL	-	155	17	-	54	4	-	19	-	-	249	270	
CHASTRE	-	153	23	-	28	2	-	30	3	-	239	267	
CHAUMONT-GISTOUX	-	239	29	2	32	1	-	34	2	-	339	375	
COURT-SAINT-ETIENNE	-	192	24	-	44	8	-	32	5	-	305	342	
GENEPIEN	-	268	29	1	67	2	-	59	5	-	431	469	
GRAVEN	-	263	27	1	53	2	-	37	3	-	386	420	
HELECINE	-	46	4	-	10	-	-	9	1	-	70	75	
INCOURT	-	91	8	-	16	4	-	13	2	-	134	148	
ITTER	-	135	12	-	43	1	-	21	3	-	215	231	
GELDENAKEN	-	236	30	3	33	6	-	61	7	-	376	425	
TERHULPEN	-	145	22	-	19	4	-	19	1	-	210	237	
LASNE	-	282	25	2	44	4	-	28	4	-	389	426	
MONT-SAINT-GUIBERT	-	141	16	-	34	1	-	17	1	-	210	228	
NIJVEL	-	387	38	-	117	9	-	102	3	1	657	709	
ORP-JAUCHE	-	153	19	1	39	1	2	23	4	-	242	272	
OTTIGNIES-LOUVAIN-LA-NEUVE	-	648	88	1	89	10	-	114	13	-	963	1.076	
PERWIJS	-	162	15	-	30	3	-	18	4	-	232	254	

N.I.S.		TABEL 00.08 B									BLZ. 7.-		ALLE ADMINISTRATIEVE EENHEDEN	
BEVOLKING OP 1-1-2000		FAMILIEKERNEN NAAR HET AANTAL KINDEREN												
FAMILIEKERNEN		- FAMILIEKERNEN MET KIND(EREN) MINDER DAN 3 JAAR -												
WOONPLAATS	ECHT-PAREN ZONDER KINDEREN	ECHTPAREN MET KINDEREN			VADERS MET KINDEREN			MOEDERS MET KINDEREN			TOTAAL			
		1 KIND	2 KINDEREN	3 KINDEREN EN MEER	1 KIND	2 KINDEREN	3 KINDEREN EN MEER	1 KIND	2 KINDEREN	3 KINDEREN EN MEER	FAMILIE KERNEN	KINDEREN		
RAMILLIES	-	117	15	1	32	1	-	20	-	-	186	204		
REBECQ	-	188	23	1	49	4	-	61	6	-	332	367		
RIXENSART	-	418	54	2	64	7	-	68	7	-	620	692		
TUBEKE	-	421	49	3	89	7	-	99	12	-	680	754		
VILLERS-LA-VILLE	-	197	17	1	37	5	1	35	1	-	294	321		
WALHAIN	-	109	19	-	20	3	-	22	-	-	173	195		
WATERLOO	-	527	55	1	74	12	1	89	7	1	767	847		
WAVER	-	592	62	3	116	6	-	146	9	-	934	1.017		
HENEGOUWEN	-	21.895	2.159	74	5.428	564	15	8.002	791	30	38.958	42.714		
ARR. AAT	-	1.402	137	3	412	41	2	428	40	1	2.466	2.696		
AAT	-	432	48	-	128	12	1	129	17	-	767	846		
BELOEIL	-	231	17	-	90	7	1	90	6	-	442	474		
BERNISSART	-	193	19	2	49	10	-	84	6	-	363	402		
BRUGELETTE	-	67	4	-	32	3	-	29	1	-	136	144		
CHIEVRES	-	123	9	-	36	1	-	30	5	-	204	219		
ELZELE	-	92	16	1	21	4	-	17	1	-	152	175		
VLOESBERG	-	63	6	-	8	1	-	12	1	1	92	102		
FRASNES-LEZ-ANVAING	-	201	18	-	48	3	-	37	3	-	310	334		
ARR. CHARLEROI	-	7.231	723	25	1.596	193	5	2.921	312	11	13.017	14.328		
AISEAU-PRESLES	-	213	27	1	34	3	-	50	9	1	338	381		
CHAPELLE-LEZ-HERLAIMONT	-	266	15	1	68	6	1	68	3	-	428	456		
CHARLEROI	-	3.205	302	10	788	100	2	1.640	181	5	6.233	6.851		
CHATELET	-	600	73	1	117	18	1	247	33	3	1.093	1.227		
COURCELLES	-	526	50	2	107	7	1	221	19	-	933	1.015		
FARCIENNES	-	214	29	1	41	3	-	89	5	-	382	421		
FLEURUS	-	405	45	1	83	12	-	119	16	-	681	756		
FONTAINE-L'EVEQUE	-	312	20	3	61	10	-	113	9	-	528	573		
GERPINNES	-	219	23	-	30	2	-	48	5	-	327	357		
LES BONS VILLERS	-	177	21	2	38	2	-	29	4	1	274	307		
MANAGE	-	395	36	1	70	11	-	126	9	-	648	706		
MONTIGNIES-LE-TILLEUL	-	163	18	1	40	1	-	35	3	-	261	285		
PONT-A-CELLES	-	339	29	-	73	9	-	84	9	1	544	593		
SENEFFE	-	197	35	1	46	9	-	52	7	-	347	400		
ARR. BERGEN	-	3.780	357	12	1.093	118	2	1.863	174	5	7.404	8.092		
BOUSSU	-	318	26	-	93	5	-	160	8	-	610	649		
COLFONTAINE	-	328	36	1	94	11	1	166	16	-	653	720		
DOUR	-	267	29	-	80	8	-	106	13	2	505	560		
FRAMERIES	-	313	33	1	99	14	-	153	14	-	627	690		
HENSIES	-	141	13	-	31	2	-	44	7	-	238	260		
HONNELLES	-	76	8	-	25	3	-	24	1	-	137	149		
JURBEKE	-	163	18	-	31	2	-	61	5	-	280	305		
LENS	-	60	6	1	22	1	-	22	2	-	114	125		
BERGEN	-	1.232	121	5	396	41	1	784	78	3	2.661	2.919		
QUAREGNON	-	324	30	2	65	15	-	141	13	-	590	652		
QUEVY	-	149	6	-	35	3	-	32	2	-	227	238		
QUIEVRAIN	-	110	15	1	25	3	-	37	2	-	193	215		
SAINT-GHISLAIN	-	299	16	1	97	10	-	133	13	-	569	610		
ARR. MOESKROEN	-	1.297	147	8	293	10	-	348	36	3	2.142	2.358		
KOMEN-WAASTEN	-	334	33	2	82	-	-	61	6	1	519	564		
MOESKROEN	-	963	114	6	211	10	-	287	30	2	1.623	1.794		
ARR. ZINNIK	-	3.223	314	10	721	68	3	983	98	4	5.424	5.938		
'S GRAVENBRAKEL	-	381	43	1	85	8	-	100	4	1	623	682		
ECAUSSINNES	-	189	22	-	45	2	1	53	8	-	320	354		
EDINGEN	-	188	21	-	34	5	-	54	4	-	306	336		
LA LOUVIERE	-	1.435	123	7	299	27	1	478	52	2	2.424	2.646		
LE ROEULX	-	171	12	-	28	2	-	34	3	-	250	267		
LESSEN	-	281	25	-	103	11	-	89	16	-	525	577		
OPZULLIK	-	161	22	-	41	2	1	30	2	-	259	287		
ZINNIK	-	417	46	2	86	11	-	145	9	1	717	789		

N.I.S. BEVOLKING OP 1-1-2000 FAMILIEKERNEN	TABEL OO.08 B									BLZ. 8.-		ALLE ADMINISTRATIEVE EENHEDEN	
	FAMILIEKERNEN NAAR HET AANTAL KINDEREN												
	- FAMILIEKERNEN MET KIND(EREN) MINDER DAN 3 JAAR -												
WOONPLAATS	ECHT-PAREN ZONDER KIN- DEREN	ECHTPAREN MET KINDEREN			VADERS MET KINDEREN			MOEDERS MET KINDEREN			TOTAAL		
		1 KIND	2 KINDEREN	3 KINDEREN EN MEER	1 KIND	2 KINDEREN	3 KINDEREN EN MEER	1 KIND	2 KINDEREN	3 KINDEREN EN MEER	FAMILIE- KERNEN	KINDEREN	
ARR. THUIN	-	2.554	257	10	669	80	1	677	53	3	4.304	4.723	
ANDERLUES	-	211	17	1	54	7	-	58	4	-	352	382	
BEAUMONT	-	121	13	1	24	5	-	41	4	-	209	233	
BINCHE	-	541	52	1	141	15	1	128	10	3	892	980	
CHIMAY	-	169	18	1	41	9	-	46	3	-	287	319	
ERQUELINNES	-	160	13	1	52	4	-	64	3	-	297	319	
ESTINNES	-	144	15	-	43	6	-	38	4	-	250	275	
FROIDCHAPELLE	-	45	9	1	18	2	-	7	-	-	82	95	
HAM-SUR-HEURE-NALINNES	-	242	25	-	48	5	-	40	2	-	362	394	
LOBBES	-	106	12	1	27	4	-	12	2	-	164	184	
MERBES-LE-CHATEAU	-	81	5	-	24	2	-	22	1	-	135	143	
MOMIGNIES	-	83	9	1	33	2	-	26	3	-	157	173	
MORLANWELZ	-	334	30	2	82	13	-	111	8	-	580	635	
SIVRY-RANCE	-	68	15	-	19	2	-	23	5	-	132	154	
THUIN	-	249	24	-	63	4	-	61	4	-	405	437	
ARR. DOORNIK	-	2.408	224	6	644	54	2	782	78	3	4.201	4.579	
ANTOING	-	124	12	-	45	-	-	43	3	-	227	242	
BRUNEAUT	-	166	18	-	32	5	-	27	2	-	250	275	
CELLES	-	105	8	1	29	2	-	20	1	-	166	179	
ESTAIMPUIS	-	179	15	-	38	3	1	37	2	-	275	297	
LEUZE-EN-HAINAUT	-	239	12	1	57	8	1	69	7	-	394	425	
MONT-DE-L'ENCLUS	-	75	5	-	12	2	-	5	3	-	102	112	
PECO	-	112	14	-	15	2	-	22	2	-	167	185	
PERUWELZ	-	272	26	2	98	3	-	108	14	1	524	573	
RUMES	-	93	7	-	18	3	-	18	2	-	141	153	
DOORNIK	-	1.043	107	2	300	26	-	433	42	2	1.955	2.138	
PROV. LUIK	-	18.569	2.108	67	3.775	395	7	4.973	474	19	30.387	33.551	
ARR. HOEI	-	1.796	230	4	542	57	1	419	49	1	3.099	3.447	
AMAY	-	224	22	1	64	4	-	68	10	-	393	431	
ANTHISNES	-	78	9	-	25	3	-	17	1	-	133	146	
BURDINNE	-	66	7	-	18	1	-	6	-	-	98	106	
CLAVIER	-	84	7	-	27	3	1	6	2	-	130	144	
ENGIS	-	103	11	-	31	4	-	30	6	1	186	209	
FERRIERES	-	73	11	-	29	2	-	10	1	-	126	140	
HAMOIR	-	44	11	-	17	1	-	10	3	-	86	101	
HERON	-	83	10	-	20	4	-	21	6	-	144	164	
HOEI	-	253	44	-	115	10	-	115	9	-	546	609	
MARCHIN	-	92	8	-	37	7	-	18	1	-	163	179	
MODAVE	-	82	9	-	13	1	-	14	1	-	120	131	
NANDRIN	-	122	16	1	16	-	-	15	3	-	173	194	
OUFFET	-	41	4	-	13	1	-	8	-	-	67	72	
TINLOT	-	46	5	1	13	2	-	1	-	-	68	77	
VERLAINE	-	84	12	-	13	3	-	10	-	-	122	137	
VILLERS-LE-BOUILLET	-	120	18	-	24	3	-	23	1	-	189	211	
WANZE	-	201	26	1	67	8	-	47	5	-	355	396	
ARR. LUIK	-	9.827	1.002	37	2.137	223	4	3.309	289	11	16.839	18.457	
ANS	-	492	44	1	76	6	-	143	16	-	778	846	
AWANS	-	156	10	1	33	2	1	34	1	1	239	258	
AYWAILLE	-	177	19	-	56	4	-	41	-	-	297	320	
BITSINGEN	-	160	22	-	35	3	1	35	2	-	258	287	
BEYNE-HEUSAY	-	247	16	-	44	7	-	72	3	-	389	415	
BLEGNY	-	258	19	-	54	6	-	38	4	-	379	408	
CHAUDFONTAINE	-	298	27	2	62	5	-	62	2	-	458	496	
COMBLAIN-AU-PONT	-	83	9	-	22	5	-	21	3	-	143	160	
DALHEM	-	142	15	1	27	1	-	14	-	-	200	218	
ESNEUX	-	193	16	1	69	7	-	50	7	-	343	375	
FLEMALLE	-	386	42	2	103	11	-	167	18	-	729	804	
FLERON	-	263	32	1	53	2	-	75	3	-	429	468	
GRACE-HOLLOGNE	-	406	33	1	88	8	-	103	8	-	647	698	
HERSTAL	-	584	57	1	124	9	-	196	22	-	1.003	1.093	
JUPRELLE	-	150	11	-	22	2	-	15	1	-	201	215	
LUIK	-	2.864	323	13	636	82	2	1.322	118	5	5.365	5.928	
NEUPRE	-	123	17	-	30	2	-	33	1	-	206	226	
OUPEYE	-	412	51	-	88	9	-	101	6	1	668	736	

N.I.S.		TABEL 00.08 B									BLZ. 9.-		
BEVOLKING OP 1-1-2000		FAMILIEKERNEN NAAR HET AANTAL KINDEREN										ALLE ADMINISTRATIEVE EENHEDEN	
FAMILIEKERNEN		- FAMILIEKERNEN MET KIND(EREN) MINDER DAN 3 JAAR -											
WOONPLAATS	ECHT-PAREN ZONDER KIN- DEREN	ECHTPAREN MET KINDEREN			VADERS MET KINDEREN			MOEDERS MET KINDEREN			TOTAAL		
		1 KIND	2 KINDEREN	3 KINDEREN EN MEER	1 KIND	2 KINDEREN	3 KINDEREN EN MEER	1 KIND	2 KINDEREN	3 KINDEREN EN MEER	FAMILIE- KERNEN	KINDEREN	
SAINT-NICOLAS	-	441	43	1	81	8	-	123	12	-	709	774	
SERAING	-	965	88	6	216	25	-	469	45	2	1.816	1.990	
SOUMAGNE	-	307	29	2	49	5	-	42	2	-	436	476	
SPRIMONT	-	263	22	3	58	8	-	49	3	1	407	448	
TROOZ	-	147	24	1	43	4	-	35	3	-	257	290	
WEZET	-	300	33	-	68	2	-	69	9	1	482	528	
ARR. VERVIERS	-	5.683	721	19	843	82	2	1.002	116	6	8.474	9.448	
AMEL	-	150	16	-	6	-	-	5	2	-	179	197	
AUBEL	-	90	20	1	3	-	-	9	-	-	123	145	
BAELEN	-	94	8	-	16	1	-	12	1	-	132	142	
BULLINGEN	-	150	30	1	5	-	-	4	-	-	190	222	
BURG-REULAND	-	105	13	-	2	-	-	6	-	-	126	139	
BUTGENBACH	-	139	21	-	11	2	-	8	-	-	181	204	
DISON	-	284	35	1	72	7	-	110	17	2	528	593	
EUPEN	-	389	39	1	46	5	-	49	4	-	533	583	
HERVE	-	375	43	1	47	2	-	48	5	-	521	573	
JALHAY	-	183	24	-	34	4	-	19	1	-	265	294	
KELMIS	-	184	20	-	23	2	-	31	1	-	261	284	
LIERNEUX	-	67	11	-	17	-	-	9	2	-	106	119	
LIMBURG	-	126	24	-	25	3	-	22	1	-	201	229	
LONTZEN	-	129	17	-	12	-	-	16	3	-	177	197	
MALMEDY	-	282	28	2	29	2	-	27	1	-	371	406	
OLNE	-	76	11	-	9	-	-	15	1	-	112	124	
PEPINSTER	-	189	23	-	53	7	-	39	4	1	316	352	
PLOMBIERES	-	203	28	1	28	-	-	19	-	1	280	312	
RAEREN	-	181	22	-	14	-	-	18	1	-	236	259	
SANKT-VITH	-	225	17	-	4	1	-	11	4	-	262	284	
SPA	-	166	19	1	45	8	1	54	7	-	301	339	
STAVELOT	-	110	16	1	28	3	-	23	2	-	183	206	
STOUMONT	-	59	9	1	12	1	-	7	-	-	89	101	
THEUX	-	249	28	-	43	6	-	28	3	-	357	394	
THIMISTER-CLERMONT	-	138	22	1	15	3	1	6	3	-	189	222	
TROIS-PONTS	-	46	7	-	8	-	-	10	-	-	71	78	
VERVIERS	-	971	121	7	184	22	-	359	48	2	1.714	1.923	
WEISMES	-	152	23	-	28	2	-	15	2	-	222	249	
WELKENRAEDT	-	171	26	-	24	1	-	23	3	-	248	278	
ARR. BORGWORM	-	1.263	155	7	253	33	-	243	20	1	1.975	2.199	
BERLOZ	-	46	10	-	23	4	-	5	-	-	88	102	
BRAIVES	-	107	20	2	26	2	-	17	-	-	174	200	
CRISNEE	-	59	9	1	5	2	-	3	1	-	80	94	
DONCEEL	-	65	7	-	9	1	-	6	1	-	89	98	
FAIMES	-	66	5	-	11	1	-	10	-	-	93	99	
FEXHE-LE-HAUT-CLOCHER	-	52	7	-	13	-	-	6	1	-	79	87	
GEER	-	54	7	-	13	1	-	9	1	-	85	94	
HANNUIT	-	258	18	2	49	6	-	53	7	-	393	428	
LIJSEM	-	51	5	-	8	-	-	12	1	-	77	83	
OERLE	-	62	5	-	13	2	-	12	2	-	96	105	
REMICOURT	-	96	11	-	17	1	-	11	-	-	136	148	
SAINT-GEORGES-SUR-MEUSE	-	114	15	1	29	2	-	39	1	1	202	224	
BORGWORM	-	194	26	1	27	9	-	50	4	-	311	352	
WASSEIGES	-	39	10	-	10	2	-	10	1	-	72	85	
LUXEMBURG	-	5.744	728	16	935	110	6	848	67	4	8.458	9.417	
ARR. AARLEN	-	1.273	132	2	169	13	1	189	10	3	1.792	1.959	
AARLEN	-	612	69	1	67	7	-	96	4	1	857	941	
ATTERT	-	142	17	-	14	3	-	6	-	-	182	202	
AUBANGE	-	310	22	1	62	2	1	67	3	2	470	505	
MARTELANGE	-	32	4	-	8	-	-	9	1	-	54	59	
MESSANCY	-	177	20	-	18	1	-	11	2	-	229	252	
ARR. BASTENAKEN	-	977	158	6	153	27	-	108	12	-	1.441	1.652	
BASTENAKEN	-	370	60	3	54	12	-	40	3	-	542	624	
BERTOEGNE	-	62	10	-	7	1	-	6	1	-	87	99	
FAUVILLERS	-	49	3	-	5	1	-	7	-	-	65	69	
GOUVY	-	110	23	-	15	1	-	12	1	-	162	187	

N.I.S. BEVOLKING OP 1-1-2000	TABEL 00.08 B		BLZ. 10.-									ALLE ADMINISTRATIEVE EENHEDEN	
	FAMILIEKERNEN NAAR HET AANTAL KINDEREN												
	- FAMILIEKERNEN MET KIND(EREN) MINDER DAN 3 JAAR -												
WOONPLAATS	ECHT-PAREN ZONDER KINDEREN	ECHTPAREN MET KINDEREN			VADERS MET KINDEREN			MOEDERS MET KINDEREN			TOTAAL		
		1 KIND	2 KINDEREN	3 KINDEREN EN MEER	1 KIND	2 KINDEREN	3 KINDEREN EN MEER	1 KIND	2 KINDEREN	3 KINDEREN EN MEER	FAMILIEKERNEN	KINDEREN	
HOUFFALIZE	-	86	16	-	17	3	-	14	1	-	137	157	
SAINTE-ODE	-	38	12	-	7	2	-	5	1	-	65	80	
VAUX-SUR-SURE	-	120	11	1	13	-	-	5	2	-	152	167	
VIELSALM	-	142	23	2	35	7	-	19	3	-	231	269	
ARR. MARCHE-EN-FAMENNE	-	1.110	147	2	221	28	2	224	19	1	1.754	1.958	
DURBUY	-	200	22	1	41	5	1	54	5	-	329	365	
EREZEE	-	59	5	-	12	1	-	11	2	-	90	98	
HOTTON	-	125	13	-	31	3	-	22	1	-	195	212	
LA ROCHE-EN-ARDENNE	-	79	15	-	20	4	-	12	2	-	132	153	
MANHAY	-	63	9	-	7	4	-	11	-	-	94	107	
MARCHE-EN-FAMENNE	-	378	53	1	81	7	1	81	5	-	607	676	
NASSOGNE	-	124	12	-	13	1	-	18	3	1	172	190	
RENDEUX	-	41	8	-	9	3	-	10	-	-	71	82	
TENNEVILLE	-	41	10	-	7	-	-	5	1	-	64	75	
ARR. NEUFCHATEAU	-	1.200	164	4	187	29	3	180	15	-	1.782	2.004	
BERTRIX	-	156	17	-	23	6	-	35	5	-	242	270	
BOUILLON	-	78	12	-	21	3	-	23	2	-	139	156	
DAVERDISSE	-	19	4	-	2	1	-	5	-	-	31	36	
HERBEUMONT	-	32	2	-	7	-	1	5	-	-	47	51	
LEGLISE	-	105	16	-	21	2	-	9	-	-	153	171	
LIBIN	-	81	12	2	10	1	-	12	-	-	118	135	
LIBRAMONT-CHEVIGNY	-	227	34	1	29	5	-	20	4	-	320	365	
NEUFCHATEAU	-	152	20	-	19	1	-	19	2	-	213	236	
PALISEUL	-	118	14	-	12	4	1	16	-	-	165	185	
SAINT-HUBERT	-	126	15	-	24	2	-	18	1	-	186	204	
TELLIN	-	51	8	-	8	1	1	9	-	-	78	89	
WELLIN	-	55	10	1	11	3	-	9	1	-	90	106	
ARR. VIRTON	-	1.184	127	2	205	13	-	147	11	-	1.689	1.844	
CHINY	-	122	10	-	22	-	-	10	3	-	167	180	
ETALLE	-	167	24	1	31	2	-	13	-	-	238	266	
FLORENVILLE	-	87	7	-	24	-	-	23	1	-	142	150	
HABAY	-	210	18	1	23	2	-	10	-	-	264	286	
MEIX-DEVANT-VIRTON	-	51	8	-	7	1	-	16	1	-	84	94	
MUSSON	-	92	8	-	18	1	-	11	1	-	131	141	
ROUVROY	-	50	8	-	3	-	-	6	1	-	68	77	
SAINT-LEGER	-	79	7	-	15	-	-	4	1	-	106	114	
TINTIGNY	-	99	6	-	15	2	-	4	1	-	127	136	
VIRTON	-	227	31	-	47	5	-	50	2	-	362	400	
PROV. NAMEN	-	8.699	992	41	1.875	175	6	2.098	177	11	14.074	15.534	
ARR. DINANT	-	2.013	235	9	463	45	1	454	38	2	3.260	3.602	
ANHEE	-	146	18	-	28	2	-	23	3	-	220	243	
BEAURAING	-	150	18	-	31	4	-	41	3	-	247	272	
BIEVRE	-	57	6	1	10	2	-	14	1	-	91	102	
CINEY	-	284	32	1	46	4	-	68	4	-	439	481	
DINANT	-	203	28	1	74	7	-	91	11	-	415	463	
GEDINNE	-	92	8	1	15	2	-	9	1	-	128	141	
HAMOIS	-	148	23	1	33	3	-	15	2	-	225	255	
HASTIERE	-	70	9	-	18	2	-	31	1	1	132	146	
HAVELANGE	-	94	17	-	26	1	1	28	2	-	169	191	
HOUYET	-	91	4	1	12	1	-	16	3	-	128	138	
ONHAYE	-	56	7	1	11	1	-	19	-	-	95	105	
ROCHEFORT	-	268	23	2	81	5	-	44	2	1	426	462	
SOMME-LEUZE	-	82	19	-	26	4	-	17	4	-	152	179	
VRESSE-SUR-SEMOIS	-	61	7	-	14	3	-	7	-	-	92	102	
YVOIR	-	211	16	-	38	4	-	31	1	-	301	322	
ARR. NAMEN	-	5.621	653	25	1.116	103	5	1.354	116	9	9.002	9.952	
ANDENNE	-	434	54	3	149	15	1	141	13	1	811	903	
ASSESE	-	131	24	-	24	3	-	23	-	-	205	232	
EGHEZEE	-	316	37	2	55	3	-	42	4	1	480	510	
FERNELMONT	-	150	19	-	16	2	1	22	-	-	210	233	
FLOREFFE	-	153	15	1	25	1	-	22	4	-	221	243	
FOSESSE-LA-VILLE	-	171	28	-	53	3	-	36	4	1	296	333	
GEMBLOUX	-	441	42	3	73	9	-	60	5	-	633	695	

N.I.S.		TABEL 00.08 B									BLZ. 11.-	
BEVOLKING OP 1-1-2000		FAMILIEKERNEN NAAR HET AANTAL KINDEREN									ALLE ADMINISTRATIEVE EENHEDEN	
FAMILIEKERNEN		- FAMILIEKERNEN MET KIND(EREN) MINDER DAN 3 JAAR -										
WOONPLAATS	ECHT-PAREN ZONDER KIN- DEREN	ECHTPAREN MET KINDEREN			VADERS MET KINDEREN			MOEDERS MET KINDEREN			TOTAAL	
		1 KIND	2 KINDEREN	3 KINDEREN EN MEER	1 KIND	2 KINDEREN	3 KINDEREN EN MEER	1 KIND	2 KINDEREN	3 KINDEREN EN MEER	FAMILIE- KERNEN	KINDEREN
GESVES	-	133	19	-	27	3	-	21	4	1	208	236
JEMEPPE-SUR-SAMBRE	-	402	32	1	84	12	-	87	12	-	630	688
LA BRUYERE	-	196	27	-	34	3	-	21	-	-	281	311
METTET	-	262	29	1	42	2	1	53	3	-	393	431
NAMEN	-	1.835	216	9	326	31	2	575	50	2	3.046	3.369
OHEY	-	98	13	-	28	1	-	21	2	1	164	182
PROFONDEVILLE	-	252	28	1	48	2	-	33	2	1	367	403
SAMBREVILLE	-	473	49	3	104	10	-	162	11	1	813	891
SOMBREFFE	-	174	21	1	28	3	-	35	2	-	264	292
ARR. PHILIPPEVILLE	-	1.065	104	7	296	27	-	290	23	-	1.812	1.980
CERFONTAINE	-	83	10	-	18	3	-	23	1	-	138	152
COUVIN	-	218	21	2	69	6	-	70	6	-	392	429
DOISCHE	-	55	7	-	13	1	-	10	2	-	88	98
FLORENNES	-	177	12	-	41	5	-	49	3	-	287	307
PHILIPPEVILLE	-	127	17	2	37	3	-	37	3	-	226	253
VIROINVAL	-	80	8	1	35	4	-	31	2	-	161	177
WALCOURT	-	325	29	2	83	5	-	70	6	-	520	564

N.I.S.		TABEL OO.08 C									BLZ. 1.-	
BEVOLKING OP 1-1-2000		FAMILIEKERNEN NAAR HET AANTAL KINDEREN									ARRONDISSEMENTEN	
FAMILIEKERNEN		- FAMILIEKERNEN MET KIND(EREN) MINDER DAN 6 JAAR -										
WOONPLAATS	ECHT- PAREN ZONDER KIN- DEREN	ECHTPAREN MET KINDEREN			VADERS MET KINDEREN			MOEDERS MET KINDEREN			TOTAAL	
		1 KIND	2 KINDEREN	3 KINDEREN EN MEER	1 KIND	2 KINDEREN	3 KINDEREN EN MEER	1 KIND	2 KINDEREN	3 KINDEREN EN MEER	FAMILIE- KERNEN	KINDEREN
HET RIJK	-	261.436	109.278	14.066	37.563	9.425	978	65.717	13.965	1.848	514.276	682.187
BRUSSELS HOOFDSTEDELIJK GEW.	-	24.575	10.164	1.418	4.086	973	81	10.457	2.287	264	54.305	71.431
VLAAMS GEWEST	-	152.790	67.647	8.649	16.641	4.297	394	26.817	5.615	683	283.533	381.361
WAALS GEWEST	-	84.071	31.467	3.999	16.836	4.155	503	28.443	6.063	901	176.438	229.395
WAARVAN DUITSTALIGE GEMEENS.	-	2.102	979	98	154	34	3	281	57	10	3.718	5.015
PROV. ANTWERPEN	-	38.734	18.788	2.838	5.499	1.574	155	8.138	1.803	218	77.747	106.669
ARR. ANTWERPEN	-	20.556	10.260	1.726	3.598	1.144	115	5.352	1.231	155	44.137	61.006
ARR. MECHELEN	-	7.661	3.648	491	922	228	18	1.368	274	32	14.642	19.923
ARR. TURNHOUT	-	10.517	4.880	621	979	202	22	1.418	298	31	18.968	25.740
VLAAMS BRABANT	-	25.905	11.560	1.494	3.332	934	62	4.738	1.014	125	49.164	66.148
ARR. HALLE-VILVOORDE	-	14.464	6.209	713	2.187	610	29	2.877	608	60	27.757	36.841
ARR. LEUVEN	-	11.441	5.351	781	1.145	324	33	1.861	406	65	21.407	29.307
LIMBURG	-	22.216	9.161	1.011	1.266	308	36	2.977	544	72	37.591	49.919
ARR. HASSELT	-	10.680	4.382	478	647	152	14	1.504	279	35	18.171	24.071
ARR. MAASEIK	-	6.182	2.824	327	306	85	12	652	143	20	10.551	14.348
ARR. TONGEREN	-	5.354	1.955	206	313	71	10	821	122	17	8.869	11.500
OOST-VLAANDEREN	-	35.786	15.290	1.819	3.947	913	81	6.451	1.315	142	65.744	87.517
ARR. AALST	-	6.887	2.514	271	790	139	11	1.211	244	32	12.099	15.642
ARR. DENDERMONDE	-	4.942	2.090	266	522	118	12	827	154	22	8.953	11.934
ARR. EEKLO	-	1.979	832	93	236	52	4	353	69	9	3.627	4.804
ARR. GENT	-	12.853	5.764	666	1.484	393	39	2.639	511	50	24.399	32.640
ARR. OUDENAARDE	-	3.107	1.356	158	284	79	4	383	96	11	5.478	7.377
ARR. SINT-NIKLAAS	-	6.018	2.734	365	631	132	11	1.038	241	18	11.188	15.120
WEST-VLAANDEREN	-	30.149	12.848	1.487	2.597	568	60	4.513	939	126	53.267	71.108
ARR. BRUGGE	-	6.851	2.870	336	729	172	17	1.233	202	29	12.439	16.468
ARR. DIKSMUIDE	-	1.376	594	73	95	21	4	140	31	3	2.337	3.151
ARR. IEPER	-	2.899	1.275	151	242	57	8	356	90	14	5.092	6.873
ARR. KORTRIJK	-	7.720	3.385	401	544	102	12	1.037	244	29	13.474	18.129
ARR. OOSTENDE	-	3.215	1.213	156	477	108	7	852	179	31	6.238	8.141
ARR. ROESLARE	-	4.019	1.835	189	223	44	5	428	93	7	6.843	9.228
ARR. TIELT	-	2.765	1.148	128	135	29	3	195	49	5	4.457	5.963
ARR. VEURNE	-	1.304	528	53	152	35	4	272	51	8	2.407	3.155
WAALS BRABANT	-	9.187	3.900	535	1.780	501	40	2.300	478	48	18.769	24.930
ARR. NIJVEL	-	9.187	3.900	535	1.780	501	40	2.300	478	48	18.769	24.930
HENEGOUWEN	-	31.229	10.052	1.224	6.907	1.619	215	12.946	2.815	438	67.445	85.875
ARR. AAT	-	1.930	666	80	531	114	14	716	160	25	4.236	5.422
ARR. CHARLEROI	-	10.354	3.219	421	2.046	494	77	4.630	1.059	172	22.472	28.656
ARR. BERGEN	-	5.655	1.631	216	1.405	317	45	2.964	663	88	12.984	16.326
ARR. MOESKROEN	-	1.826	617	68	363	61	8	591	127	20	3.681	4.695
ARR. ZINNIK	-	4.513	1.501	171	932	225	18	1.628	337	60	9.385	11.965
ARR. THUIN	-	3.701	1.179	139	818	220	35	1.185	188	30	7.495	9.514
ARR. DOORNIK	-	3.250	1.239	129	812	188	18	1.232	281	43	7.192	9.298
PROV. LUIK	-	25.039	9.569	1.236	4.807	1.163	141	8.384	1.701	269	52.309	68.157
ARR. HOEI	-	2.507	942	152	665	183	16	741	139	22	5.367	7.026
ARR. LUIK	-	13.453	4.711	604	2.780	624	72	5.500	1.071	165	28.980	37.129
ARR. VERVIERS	-	7.273	3.259	402	1.039	262	43	1.717	403	70	14.468	19.457
ARR. BORGWORM	-	1.806	657	78	323	94	10	426	88	12	3.494	4.545
LUXEMBURG	-	7.159	3.319	385	1.141	297	39	1.384	312	40	14.076	18.967
ARR. AARLEN	-	1.656	668	63	216	48	2	315	55	9	3.032	3.953
ARR. BASTENAKEN	-	1.177	621	97	175	53	8	198	42	7	2.378	3.325
ARR. MARCHE-EN-FAMENNE	-	1.320	666	70	276	67	15	355	86	14	2.869	3.896
ARR. NEUFCHATEAU	-	1.502	701	85	232	69	10	269	72	6	2.946	3.999
ARR. VIRTON	-	1.504	663	70	242	60	4	247	57	4	2.851	3.794
PROV. NAMEN	-	11.457	4.627	619	2.201	575	68	3.429	757	106	23.839	31.466
ARR. DINANT	-	2.575	1.120	142	544	138	14	735	148	22	5.438	7.221
ARR. NAMEN	-	7.373	2.958	409	1.306	348	42	2.209	517	67	15.229	20.135
ARR. PHILIPPEVILLE	-	1.509	549	68	351	89	12	485	92	17	3.172	4.110

N.I.S.		TABEL OO.08 C										BLZ. 1.-	
BEVOLKING OP 1-1-2000		FAMILIEKERNEN NAAR HET AANTAL KINDEREN										ALLE ADMINISTRATIEVE EENHEDEN	
FAMILIEKERNEN		- FAMILIEKERNEN MET KIND(EREN) MINDER DAN 6 JAAR -											
WOONPLAATS	ECHT-PAREN ZONDER KIN- DEREN	ECHTPAREN MET KINDEREN			VADERS MET KINDEREN			MOEDERS MET KINDEREN			TOTAAL		
		1 KIND	2 KINDEREN	3 KINDEREN EN MEER	1 KIND	2 KINDEREN	3 KINDEREN EN MEER	1 KIND	2 KINDEREN	3 KINDEREN EN MEER	FAMILIE- KERNEN	KINDEREN	
HET RIJK	-	261.436	109.278	14.066	37.563	9.425	978	65.717	13.965	1.848	514.276	682.187	
BRUSSELS HOOFDST. GEW.	-	24.575	10.164	1.418	4.086	973	81	10.457	2.287	264	54.305	71.431	
ARR. BRUSSEL-HOOFDSTAD	-	24.575	10.164	1.418	4.086	973	81	10.457	2.287	264	54.305	71.431	
ANDERLECHT	-	2.297	880	126	385	82	8	1.043	264	48	5.133	6.744	
OUDEGEM	-	688	250	37	157	46	-	269	44	-	1.491	1.910	
SINT-AGATHA-BERCHEM	-	422	190	20	113	25	6	172	45	4	997	1.320	
BRUSSEL	-	3.536	1.582	268	497	120	11	1.551	326	32	7.923	10.607	
ETTERBEEK	-	946	375	52	154	35	6	451	84	9	2.112	2.747	
EVERE	-	750	278	37	162	31	6	376	70	10	1.720	2.210	
VORST	-	1.203	462	69	218	42	4	588	139	12	2.737	3.558	
GANSHOREN	-	394	154	11	102	22	-	229	40	6	958	1.210	
ELSENE	-	1.457	542	55	339	80	6	708	128	7	3.322	4.210	
JETTE	-	957	335	40	173	40	2	466	110	17	2.140	2.748	
KOEKELBERG	-	468	198	25	64	12	3	178	44	5	997	1.321	
SINT-JANS-MOLENBEEK	-	2.296	1.054	205	292	71	3	824	207	26	4.978	6.802	
SINT-GILLIS	-	1.153	442	40	234	66	3	563	116	19	2.636	3.389	
SINT-JOOST-TEN-NODE	-	812	360	62	66	15	2	268	80	7	1.672	2.277	
SCHAARBEEK	-	3.264	1.384	193	390	89	8	1.263	301	40	6.932	9.218	
UKKEL	-	1.509	622	64	338	98	3	654	134	13	3.435	4.451	
WATERMAAL-BOSVOORDE	-	498	200	21	149	44	4	216	52	5	1.189	1.547	
SINT-LAMBRECHTS-WOLUWE	-	1.023	409	44	154	31	3	420	59	3	2.146	2.753	
SINT-PIETERS-WOLUWE	-	902	447	49	99	24	3	218	44	1	1.787	2.409	
VLAAMS GEWEST	-	152.790	67.647	8.649	16.641	4.297	394	26.817	5.615	683	283.533	381.361	
PROV. ANTWERPEN	-	38.734	18.788	2.838	5.499	1.574	155	8.138	1.803	218	77.747	106.669	
ARR. ANTWERPEN	-	20.556	10.260	1.726	3.598	1.144	115	5.352	1.231	155	44.137	61.006	
AARTSELAAR	-	360	159	20	43	9	-	42	9	2	644	866	
ANTWERPEN	-	8.865	4.247	906	2.091	686	79	3.441	788	113	21.216	29.312	
BOECHOUT	-	278	183	30	36	7	1	39	7	-	581	843	
BOOM	-	367	149	35	62	18	2	84	15	-	732	990	
BORSBEEK	-	234	114	14	54	10	1	74	15	3	519	694	
BRASSCHAAT	-	794	432	57	97	33	4	171	33	1	1.622	2.246	
BRECHT	-	684	373	46	63	26	1	96	29	4	1.322	1.857	
EDEGEM	-	487	229	43	55	19	2	89	20	-	944	1.307	
ESSEN	-	435	271	41	28	13	2	56	24	-	870	1.266	
HEMIKSEM	-	202	85	18	51	9	1	57	13	3	439	595	
HOVE	-	158	91	26	26	7	-	29	6	-	343	502	
KALMTHOUT	-	413	226	38	35	16	1	53	23	2	807	1.158	
KAPELLEN	-	591	299	33	73	33	2	108	14	5	1.158	1.587	
KONTICH	-	525	291	33	34	19	-	76	13	2	993	1.387	
LINT	-	210	133	14	20	7	-	19	15	-	418	604	
MALLE	-	386	184	18	42	13	2	44	10	2	701	954	
MORTSEL	-	549	333	50	75	30	3	115	33	3	1.191	1.703	
NIEL	-	195	83	15	56	16	2	42	16	-	425	576	
RANST	-	425	244	26	57	14	-	40	10	2	818	1.142	
RUMST	-	358	190	26	49	11	2	45	6	3	690	961	
SHELLE	-	238	97	12	25	14	-	34	4	1	425	566	
SCHILDE	-	400	201	42	59	14	-	58	21	2	797	1.122	
SCHOTEN	-	797	364	43	122	31	1	172	24	3	1.557	2.076	
STABROEK	-	425	189	23	69	22	2	78	10	-	818	1.090	
WIJNEGEM	-	181	94	14	24	9	-	19	3	-	344	480	
WOMMELGEM	-	311	150	12	39	9	1	44	10	1	577	775	
WUUSTWEZEL	-	552	280	28	54	13	1	53	14	1	996	1.365	
ZANDHOVEN	-	296	153	20	28	7	1	26	7	-	538	747	
ZOERSEL	-	483	267	22	46	12	3	52	12	-	897	1.239	
ZWIJNDRECHT	-	357	149	21	85	17	1	96	27	2	755	996	
ARR. MECHELEN	-	7.661	3.648	491	922	228	18	1.368	274	32	14.642	19.923	
BERLAAR	-	259	116	11	27	6	1	39	5	1	465	619	
BONHEIDEN	-	329	172	24	39	12	-	31	11	-	618	863	
BORNEM	-	569	232	30	44	7	1	76	16	-	975	1.293	
DUFFEL	-	364	218	31	47	13	2	66	17	4	762	1.085	
HEIST-OP-DEN-BERG	-	968	390	42	108	25	1	138	31	2	1.705	2.248	
LIER	-	772	379	50	86	20	1	157	32	3	1.500	2.044	

N.I.S. BEVOLKING OP 1-1-2000	TABEL 00.08 C		BLZ. 2.-									ALLE ADMINISTRATIEVE EENHEDEN	
	FAMILIEKERNEN NAAR HET AANTAL KINDEREN												
	- FAMILIEKERNEN MET KIND(EREN) MINDER DAN 6 JAAR -												
WOONPLAATS	ECHT-PAREN ZONDER KIN- DEREN	ECHTPAREN MET KINDEREN			VADERS MET KINDEREN			MOEDERS MET KINDEREN			TOTAAL		
		1 KIND	2 KINDEREN	3 KINDEREN EN MEER	1 KIND	2 KINDEREN	3 KINDEREN EN MEER	1 KIND	2 KINDEREN	3 KINDEREN EN MEER	FAMILIE- KERNEN	KINDEREN	
MECHELEN	-	1.792	989	161	251	57	6	463	95	14	3.828	5.354	
NIJLEN	-	517	228	31	49	13	-	80	14	-	932	1.250	
PUTTE	-	391	164	18	54	14	1	43	6	1	692	916	
PUURS	-	439	188	21	42	15	2	42	14	2	765	1.034	
SINT-AMANDS	-	201	94	11	16	4	-	36	4	-	366	491	
SINT-KATELIJNE-WAVER	-	475	241	25	62	10	-	74	13	4	904	1.227	
WILLEBROEK	-	585	237	36	97	32	3	123	16	1	1.130	1.499	
ARR. TURNHOUT	-	10.517	4.880	621	979	202	22	1.418	298	31	18.968	25.740	
ARENDONK	-	346	172	26	24	6	2	38	6	-	620	862	
BAARLE-HERTOG	-	63	28	4	3	1	-	2	3	-	104	144	
BALEN	-	488	221	19	41	12	-	75	7	3	866	1.150	
BEERSE	-	456	235	30	40	6	1	63	20	2	853	1.181	
DESSEL	-	257	104	17	21	8	-	20	5	-	432	583	
GEEL	-	847	379	37	74	8	2	98	17	1	1.463	1.951	
GROBBENDONK	-	316	125	16	27	9	1	41	11	1	547	729	
HERENTALS	-	608	231	37	72	20	1	122	28	2	1.121	1.485	
HERENTHOUT	-	228	83	9	26	4	1	25	2	2	380	494	
HERSELT	-	339	138	13	34	6	-	47	8	1	586	768	
HOOGSTRATEN	-	449	255	44	31	13	3	35	6	2	838	1.213	
HULSHOUT	-	248	92	11	39	5	1	32	6	1	435	564	
KASTERLEE	-	434	261	26	30	6	-	45	11	1	814	1.148	
LAAKDAL	-	394	149	18	34	4	1	49	9	2	660	864	
LILLE	-	407	237	19	26	5	-	39	14	-	747	1.042	
MEERHOUT	-	223	87	9	23	3	2	32	4	-	383	500	
MERKSPLAS	-	213	128	24	11	2	1	29	7	1	416	607	
MOL	-	756	365	34	88	15	1	96	24	3	1.382	1.865	
OLEN	-	274	136	9	36	9	-	38	5	-	507	676	
OUD-TURNHOUT	-	305	148	15	27	4	1	36	9	-	545	738	
RAVELS	-	352	199	29	34	7	-	48	7	-	676	947	
RETIE	-	253	160	22	18	4	2	27	3	-	489	704	
RIJKEVORSEL	-	307	165	22	23	6	-	29	10	2	564	793	
TURNHOUT	-	851	367	59	106	18	1	231	48	6	1.687	2.259	
VORSELAAR	-	201	71	15	20	6	1	21	6	1	342	462	
VOSSelaar	-	282	114	27	21	2	-	19	7	-	472	650	
WESTERLO	-	620	230	30	50	13	-	81	15	-	1.039	1.361	
VLAAMS BRABANT	-	25.905	11.560	1.494	3.332	934	62	4.738	1.014	125	49.164	66.148	
ARR. HALLE-VILVOORDE	-	14.464	6.209	713	2.187	610	29	2.877	608	60	27.757	36.841	
AFFLIGEM	-	339	133	13	28	4	-	33	8	2	560	735	
ASSE	-	750	263	40	108	30	3	186	29	1	1.410	1.822	
BEERSEL	-	560	245	27	114	40	1	124	31	7	1.149	1.539	
BEVER	-	62	17	1	5	-	-	9	1	-	95	115	
DILBEEK	-	852	363	41	143	43	2	226	43	4	1.717	2.261	
DROGENBOS	-	115	41	2	27	14	-	54	15	-	268	342	
GALMAARDEN	-	218	78	9	24	9	-	27	3	2	370	484	
GOOIK	-	283	113	14	20	13	-	26	3	1	473	632	
GRIMBERGEN	-	827	354	38	121	45	3	188	24	1	1.601	2.112	
HALLE	-	886	333	38	167	57	4	170	40	4	1.699	2.227	
HERNE	-	168	66	7	20	7	-	34	10	-	312	409	
HOEILAART	-	257	135	9	41	18	-	48	10	-	518	699	
KAMPENHOUT	-	295	142	23	37	11	-	33	6	2	549	760	
KAPELLE-OP-DEN-BOS	-	224	114	8	23	5	-	32	3	-	409	547	
KRAINEM	-	317	154	21	19	6	1	65	17	1	601	826	
LENNIK	-	203	95	14	23	5	1	27	6	-	374	513	
LIEDEKERKE	-	343	103	7	27	8	1	62	11	2	564	706	
LINKEBEEK	-	107	51	9	46	10	-	34	6	-	263	349	
LONDERZEEL	-	463	227	18	49	11	-	61	8	1	838	1.122	
MACHELEN	-	327	116	12	78	12	-	77	19	2	643	820	
MEISE	-	450	221	25	68	13	-	96	22	1	896	1.206	
MERCHTEM	-	393	193	17	46	8	-	64	10	-	731	978	
OPWIJK	-	327	150	16	22	8	-	32	10	1	566	768	
OVERIJSE	-	639	326	40	94	31	2	102	28	1	1.263	1.736	
PEPINGEN	-	100	48	9	21	7	-	11	1	-	197	271	
ROOSDAAL	-	314	121	14	31	2	1	37	7	-	527	688	
SINT-GENESIUS-RODE	-	439	236	23	74	27	1	78	22	5	905	1.250	
SINT-PIETERS-LEEUV	-	779	267	24	154	30	3	213	38	6	1.514	1.915	
STEENOKKERZEEL	-	243	130	14	40	10	1	36	10	-	484	667	

N.I.S.	TABEL 00.08 C	BLZ. 3.-									ALLE ADMINISTRATIEVE EENHEDEN	
		FAMILIEKERNEN NAAR HET AANTAL KINDEREN										
FAMILIEKERNEN	- FAMILIEKERNEN MET KIND(EREN) MINDER DAN 6 JAAR -											
WOONPLAATS	ECHT-PAREN ZONDER KINDEREN	ECHTPAREN MET KINDEREN			VADERS MET KINDEREN			MOEDERS MET KINDEREN			TOTAAL	
		1 KIND	2 KINDEREN	3 KINDEREN EN MEER	1 KIND	2 KINDEREN	3 KINDEREN EN MEER	1 KIND	2 KINDEREN	3 KINDEREN EN MEER	FAMILIEKERNEN	KINDEREN
TERNAT	-	360	153	10	55	14	1	60	12	1	666	870
VILVOORDE	-	959	419	48	189	44	3	224	53	10	1.949	2.591
WEMMEL	-	315	119	11	61	13	-	111	30	1	661	848
WEZEMBEEK-OPPEM	-	331	175	23	50	12	-	65	17	-	673	924
ZAVENTEM	-	681	256	38	96	25	1	163	41	2	1.303	1.710
ZEMST	-	538	252	50	66	18	-	69	14	2	1.009	1.399
ARR. LEUVEN	-	11.441	5.351	781	1.145	324	33	1.861	406	65	21.407	29.307
AARSCHOT	-	666	271	26	57	19	-	128	31	2	1.200	1.579
BEGIJNENDIJK	-	249	96	8	26	6	-	19	6	-	410	534
BEKEVOORT	-	157	76	8	6	2	-	22	4	3	278	382
BERTEM	-	223	139	18	25	6	2	30	2	-	445	633
BIERBEEK	-	207	112	19	17	8	2	24	5	1	395	566
BOORTMEERBEEK	-	283	149	18	42	5	-	39	11	3	550	758
BOUTERSEM	-	215	108	8	18	5	-	15	7	-	376	515
DIEST	-	513	227	32	53	16	-	82	10	3	936	1.264
GEETBETS	-	159	61	4	11	5	-	16	-	-	256	330
GLABBEEK	-	140	61	9	8	4	-	15	4	-	241	328
HAACHT	-	346	190	28	21	9	1	45	11	4	655	936
HERENT	-	507	243	53	37	11	3	78	15	4	951	1.345
HOEGAARDEN	-	164	64	10	38	7	-	21	7	-	311	410
HOLSBEK	-	255	145	23	18	12	-	22	7	-	482	693
HULDENBERG	-	281	128	14	34	7	1	29	9	2	505	683
KEERBERGEN	-	303	144	24	27	13	3	33	8	3	558	784
KORTENAKEN	-	200	72	15	14	5	-	19	3	-	328	439
KORTENBERG	-	453	244	25	56	15	-	93	20	1	907	1.238
LANDEN	-	348	110	18	41	5	1	59	12	3	597	769
LEUVEN	-	1.953	1.063	190	243	79	14	441	99	19	4.101	5.802
LINTER	-	183	74	7	26	3	-	23	1	-	317	410
LUBBEK	-	364	161	27	36	10	-	35	8	1	642	877
OUDE-HEVERLEE	-	245	144	20	16	11	1	36	6	-	479	682
ROTSelaar	-	393	197	30	27	7	-	49	11	1	715	994
SCHERPENHEUVEL-ZICHEM	-	565	200	22	58	14	1	82	13	-	955	1.230
TERVUREN	-	529	273	42	73	18	1	96	14	4	1.050	1.452
TIELT-WINGE	-	269	107	14	26	3	-	25	11	1	456	612
TIENEN	-	661	267	47	46	8	1	202	54	8	1.294	1.738
TREMELO	-	399	153	12	28	9	1	52	8	1	663	863
ZOUTLEEUW	-	211	72	10	17	2	1	31	9	1	354	461
LIMBURG	-	22.216	9.161	1.011	1.266	308	36	2.977	544	72	37.591	49.919
ARR. HASSELT	-	10.680	4.382	478	647	152	14	1.504	279	35	18.171	24.071
AS	-	235	89	4	13	7	1	33	7	-	389	502
BERINGEN	-	1.228	500	56	58	15	-	146	27	4	2.034	2.697
DIEPENBEEK	-	492	238	31	27	5	2	47	9	1	852	1.173
GENK	-	1.886	825	90	102	28	2	284	58	12	3.287	4.412
GINGELOM	-	202	84	7	14	6	-	28	4	-	345	457
HALEN	-	243	80	6	13	1	1	21	3	-	368	466
HAM	-	259	106	5	18	2	-	27	5	-	422	546
HASSELT	-	1.534	682	97	113	22	2	280	47	7	2.784	3.758
HERK-DE-STAD	-	324	132	10	19	5	1	36	7	-	534	701
HEUSDEN-ZOLDER	-	954	369	36	46	11	2	100	13	2	1.533	2.007
LEOPOLDSBURG	-	353	141	21	27	7	-	56	12	3	620	829
LUMMEN	-	382	162	13	30	11	1	43	4	-	646	851
NIEUWERKERKEN	-	188	63	13	10	2	1	22	4	1	304	403
OPGLABBEEK	-	324	137	16	15	2	1	37	8	-	540	721
SINT-TRUIDEN	-	895	294	28	64	15	-	172	30	3	1.501	1.906
TESSENDERLO	-	447	179	21	26	5	-	69	13	-	760	1.000
ZONHOVEN	-	547	216	14	39	7	-	72	22	2	919	1.197
ZUTENDAAL	-	187	85	10	13	1	-	31	6	-	333	445
ARR. MAASEIK	-	6.182	2.824	327	306	85	12	652	143	20	10.551	14.348
BOCHOLT	-	371	163	21	15	6	2	27	11	1	617	846
BREE	-	354	167	26	15	5	-	30	14	2	613	858
DILSEN-STOKKEM	-	547	190	22	31	8	1	65	17	3	884	1.156
HAMONT-ACHEL	-	347	221	25	10	6	1	36	8	-	654	944
HECHTEL-EKSEL	-	281	149	20	24	8	1	41	15	2	541	760
HOUTHAIEN-HELCHTEREN	-	902	362	41	36	6	1	104	18	3	1.473	1.952
KINROOI	-	396	156	15	12	1	-	24	6	1	611	807

N.I.S.		TABEL 00.08 C									BLZ. 4.-		
BEVOLKING OP 1-1-2000		FAMILIEKERNEN NAAR HET AANTAL KINDEREN										ALLE ADMINISTRATIEVE EENHEDEN	
FAMILIEKERNEN		- FAMILIEKERNEN MET KIND(EREN) MINDER DAN 6 JAAR -											
WOONPLAATS	ECHT-PAREN ZONDER KIN- DEREN	ECHTPAREN MET KINDEREN			VADERS MET KINDEREN			MOEDERS MET KINDEREN			TOTAAL		
		1 KIND	2 KINDEREN	3 KINDEREN EN MEER	1 KIND	2 KINDEREN	3 KINDEREN EN MEER	1 KIND	2 KINDEREN	3 KINDEREN EN MEER	FAMILIE- KERNEN	KINDEREN	
LOMMELE	-	856	398	36	52	18	1	98	15	-	1.474	1.982	
MAASEIK	-	586	271	27	39	7	1	97	13	2	1.043	1.395	
MEEUWEN-GRUITRODE	-	363	174	30	11	7	2	21	6	2	616	872	
NEERPELT	-	398	204	17	21	3	-	39	9	1	692	946	
OVERPELT	-	338	169	23	15	-	2	27	6	-	580	806	
PEER	-	443	200	24	25	10	-	43	5	3	753	1.024	
ARR. TONGEREN	-	5.354	1.955	206	313	71	10	821	122	17	8.869	11.500	
ALKEN	-	337	145	15	20	3	1	44	7	-	572	759	
BILZEN	-	887	355	35	39	11	2	133	19	3	1.484	1.951	
BORGLOON	-	256	97	13	11	2	-	34	6	3	422	560	
HEERS	-	195	43	6	8	1	1	25	5	-	284	347	
HERSTAPPE	-	1	1	-	-	-	-	-	-	-	2	3	
HOESEL	-	246	103	14	14	2	-	29	4	-	412	549	
KORTESSEM	-	222	78	12	16	4	-	24	3	2	361	475	
LANAKEN	-	669	201	20	47	7	1	105	17	3	1.070	1.343	
MAASMECHELEN	-	1.133	361	36	60	12	1	164	30	-	1.797	2.277	
RIEMST	-	411	169	11	24	8	2	46	6	-	677	886	
TONGEREN	-	688	267	30	53	15	2	183	20	5	1.263	1.646	
VOEREN	-	123	51	9	14	4	-	15	2	1	219	297	
WELLEN	-	186	84	5	7	2	-	19	3	-	306	407	
DOOST-VLAANDEREN	-	35.786	15.290	1.819	3.947	913	81	6.451	1.315	142	65.744	87.517	
ARR. AALST	-	6.887	2.514	271	790	139	11	1.211	244	32	12.099	15.642	
AALST	-	1.806	723	72	226	36	4	424	89	7	3.987	4.403	
DENDERLEEUEW	-	502	139	18	59	10	-	79	15	2	824	1.028	
ERPE-MERE	-	520	198	18	47	9	1	90	14	2	899	1.166	
GERAARDSBERGEN	-	826	262	34	126	20	2	155	38	7	1.470	1.879	
HAALERT	-	506	153	17	42	6	-	53	14	2	793	1.004	
HERZELE	-	497	161	21	38	8	-	56	7	1	789	1.011	
LEDE	-	414	173	24	52	9	1	57	15	6	751	1.013	
NINOVE	-	930	366	27	123	24	3	190	34	5	1.702	2.197	
SINT-LIEVENS-HOUTEM	-	242	92	13	26	7	-	36	7	-	423	556	
ZOTTEGEM	-	644	247	27	51	10	-	71	11	-	1.061	1.385	
ARR. DENDERMONDE	-	4.942	2.090	266	522	118	12	827	154	22	8.953	11.934	
BERLARE	-	389	160	17	45	10	2	60	5	1	689	905	
BUGGENHOUT	-	383	167	19	37	8	-	42	12	-	668	893	
DENDERMONDE	-	1.088	449	53	131	32	4	235	47	5	2.044	2.700	
HAMME	-	605	254	37	60	16	2	95	19	-	1.088	1.462	
LAARNE	-	286	149	20	30	9	1	35	9	1	540	752	
LEBBEKE	-	480	190	23	57	6	1	85	9	2	853	1.112	
WAASMUNSTER	-	236	135	18	31	7	1	43	8	1	480	670	
WETTEREN	-	563	214	25	61	15	1	114	25	6	1.024	1.344	
WICHELEN	-	303	95	13	37	6	-	31	10	3	498	643	
ZELE	-	609	277	41	33	9	-	87	10	3	1.069	1.453	
ARR. EEKLO	-	1.979	832	93	236	52	4	353	69	9	3.627	4.804	
ASSENEDE	-	367	139	13	45	7	1	54	8	2	636	825	
EEKLO	-	429	182	19	57	16	1	116	25	3	848	1.117	
KAPRIJKE	-	163	67	7	22	5	-	14	4	-	282	372	
MALDEGEM	-	611	270	28	46	13	1	72	11	1	1.053	1.412	
SINT-LAUREINS	-	156	75	11	16	5	1	24	8	1	297	413	
ZELZATE	-	253	99	15	50	6	-	73	13	2	511	665	
ARR. GENT	-	12.853	5.764	666	1.484	393	39	2.639	511	50	24.399	32.640	
AALTER	-	587	286	31	35	10	3	57	17	1	1.027	1.412	
DEINZE	-	839	342	29	57	10	-	98	24	3	1.402	1.842	
DE PINTE	-	268	136	11	13	7	-	31	5	-	471	641	
DESTELBERGEN	-	381	206	12	49	13	1	54	14	-	730	989	
EVERGEM	-	923	368	39	71	29	1	120	20	1	1.572	2.073	
GAVERE	-	353	149	10	35	6	1	42	8	-	604	790	
GENT	-	5.042	2.246	331	851	222	25	1.724	321	39	10.801	14.423	
KNESSLARE	-	207	91	11	16	5	-	21	5	-	356	480	
LOCHRISTI	-	550	289	33	53	11	1	65	10	-	1.012	1.394	
LOVENDEGEM	-	240	99	14	25	5	-	25	8	-	416	557	
MELLE	-	284	124	17	29	4	-	34	6	1	499	670	
MERELBEKE	-	620	321	20	63	13	-	74	12	-	1.123	1.509	

N.I.S.		TABEL 00.08 C									BLZ. 5.-	
BEVOLKING OP 1-1-2000		FAMILIEKERNEN NAAR HET AANTAL KINDEREN										
FAMILIEKERNEN		- FAMILIEKERNEN MET KIND(EREN) MINDER DAN 6 JAAR -										
WOONPLAATS	ECHT- PAREN ZONDER KIN- DEREN	ECHTPAREN MET KINDEREN			VADERS MET KINDEREN			MOEDERS MET KINDEREN			TOTAAL	
		1 KIND	2 KINDEREN	3 KINDEREN EN MEER	1 KIND	2 KINDEREN	3 KINDEREN EN MEER	1 KIND	2 KINDEREN	3 KINDEREN EN MEER	FAMILIE- KERNEN	KINDEREN
MOERBEKE	-	154	74	7	12	3	-	21	5	-	276	372
NAZARETH	-	353	145	14	24	7	1	35	6	1	586	778
NEVELE	-	324	160	16	21	7	1	32	10	-	571	785
OOSTERZELE	-	433	158	14	27	10	2	48	8	1	701	911
SINT-MARTENS-LATEM	-	191	98	12	18	6	1	34	6	-	366	502
WAARSCHOOT	-	205	99	9	15	8	1	36	10	1	384	523
WACHTEBEKE	-	180	83	6	20	5	-	26	1	-	321	424
ZOMERGEM	-	226	91	12	23	5	1	23	5	1	387	517
ZULTE	-	493	199	18	27	7	-	39	10	1	794	1.048
ARR. OUDENAARDE	-	3.107	1.356	158	284	79	4	383	96	11	5.478	7.377
BRAKEL	-	362	134	16	27	11	1	40	11	1	603	795
HOREBEKE	-	49	34	5	4	-	-	2	1	-	95	140
KLUISBERGEN	-	176	68	9	10	7	1	16	5	1	293	397
KRUISSHOUTEM	-	242	112	12	10	6	-	17	5	-	404	552
LIERDE	-	180	65	1	21	3	-	14	5	-	289	364
MAARKEDAL	-	181	87	9	10	5	-	17	3	1	313	430
OUDENAARDE	-	741	321	36	58	13	1	82	22	-	1.274	1.708
RONSE	-	579	263	45	106	18	1	131	39	8	1.190	1.625
WORTEGEM-PETEGEM	-	165	93	8	4	5	-	15	1	-	291	408
ZINGEM	-	194	94	11	20	5	-	26	1	-	351	474
ZWALM	-	238	85	6	14	6	-	23	3	-	375	484
ARR. SINT-NIKLAAS	-	6.018	2.734	365	631	132	11	1.038	241	18	11.188	15.120
BEVEREN	-	1.271	544	64	140	41	3	175	41	4	2.283	3.056
KRUIBEKE	-	409	171	17	57	10	-	56	8	-	728	952
LOKEREN	-	981	462	79	82	12	4	205	44	3	1.872	2.569
SINT-GILLIS-WAAS	-	534	238	31	48	6	-	53	25	1	936	1.270
SINT-NIKLAAS	-	1.668	763	101	186	35	2	343	80	8	3.186	4.301
STEKENE	-	426	213	19	40	13	-	77	16	-	804	1.086
TEMSE	-	729	343	54	78	15	2	129	27	2	1.379	1.886
WEST-VLAANDEREN	-	30.149	12.848	1.487	2.597	568	60	4.513	939	126	53.287	71.108
ARR. BRUGGE	-	6.851	2.870	336	729	172	17	1.233	202	29	12.439	16.468
BEERNEM	-	429	186	17	25	5	-	24	7	-	693	925
BLANKENBERGE	-	304	98	18	74	14	1	122	20	3	654	833
BRUGGE	-	2.711	1.194	142	353	92	11	616	113	18	5.250	7.001
DAMME	-	330	114	17	22	4	1	35	5	-	528	688
JABBEKE	-	437	193	19	28	3	1	34	9	1	725	972
KNOKKE-HEIST	-	726	318	27	106	22	1	172	18	2	1.392	1.810
OOSTKAMP	-	623	245	34	47	12	-	93	8	2	1.064	1.403
TORHOUT	-	533	191	23	21	8	1	70	6	2	855	1.113
ZEDELGEM	-	686	297	35	45	12	1	65	15	1	1.157	1.559
ZUIENKERKE	-	72	34	4	8	-	-	2	1	-	121	164
ARR. DIKSMUIDE	-	1.376	594	73	95	21	4	140	31	3	2.337	3.151
DIKSMUIDE	-	429	183	25	36	7	4	57	12	1	754	1.018
HOUTHULST	-	282	113	14	16	6	-	26	6	1	464	621
KOEKELARE	-	212	90	10	18	1	-	27	9	-	367	488
KORTEMARK	-	358	147	18	18	5	-	23	3	1	573	769
LO-RENINGE	-	95	61	6	7	2	-	7	1	-	179	255
ARR. IEPER	-	2.899	1.275	151	242	57	8	356	90	14	5.092	6.873
HEUVELLAND	-	233	120	10	20	6	2	19	13	2	425	593
IEPER	-	909	385	44	80	19	2	140	32	8	1.619	2.168
LANGEMARK-POELKAPPELLE	-	250	94	15	16	1	1	21	4	1	403	537
MESEN	-	26	7	1	7	-	-	7	2	-	50	61
POPERINGE	-	515	244	33	37	15	1	56	19	1	921	1.273
VLETEREN	-	93	48	4	2	2	-	8	2	-	159	219
WERVIK	-	501	196	29	56	13	1	64	13	1	874	1.160
ZONNEBEKE	-	372	181	15	24	1	1	41	5	1	641	862
ARR. KORTRIJK	-	7.720	3.385	401	544	102	12	1.037	244	29	13.474	18.129
ANZEGEM	-	446	194	20	26	2	1	31	12	2	734	988
AVELGEM	-	251	90	12	23	8	-	38	6	-	428	557
DEERLIJK	-	343	166	11	23	4	-	34	6	-	587	785
HARELBEKE	-	777	316	38	47	9	1	74	20	1	1.283	1.710
KORTRIJK	-	1.810	857	122	126	29	4	354	84	9	3.395	4.647

N.I.S.		TABEL 00.08 C									BLZ. 6.-	
BEVOLKING OP 1-1-2000		FAMILIEKERNEN NAAR HET AANTAL KINDEREN									ALLE ADMINISTRATIEVE EENHEDEN	
FAMILIEKERNEN		- FAMILIEKERNEN MET KIND(EREN) MINDER DAN 6 JAAR -										
WOONPLAATS	ECHT-PAREN ZONDER KIN- DEREN	ECHTPAREN MET KINDEREN			VADERS MET KINDEREN			MOEDERS MET KINDEREN			TOTAAL	
		1 KIND	2 KINDEREN	3 KINDEREN EN MEER	1 KIND	2 KINDEREN	3 KINDEREN EN MEER	1 KIND	2 KINDEREN	3 KINDEREN EN MEER	FAMILIE- KERNEN	KINDEREN
KURNE	-	363	166	15	24	3	1	40	6	-	618	825
LENDELEDE	-	164	67	8	13	1	1	12	2	-	268	356
MENEN	-	839	335	46	110	15	-	179	43	7	1.574	2.079
SPIERE-HELKIJN	-	61	19	2	10	3	-	14	2	-	111	139
WAREGEM	-	1.047	463	42	50	7	2	116	19	3	1.749	2.339
WEVELGEM	-	929	417	50	56	13	2	94	25	6	1.592	2.170
ZWEVEGEM	-	690	295	35	36	8	-	51	19	1	1.135	1.534
ARR. OOSTENDE	-	3.215	1.213	156	477	108	7	852	179	31	6.238	8.141
BREDENE	-	400	143	13	49	13	1	57	16	6	698	910
DE HAAN	-	243	93	9	44	7	-	68	11	-	475	605
GISTEL	-	347	141	20	30	10	1	48	11	4	612	826
ICHTEGEM	-	407	135	24	30	3	-	43	14	2	658	863
MIDDELKERKE	-	368	146	17	50	17	1	79	17	2	697	919
OOSTENDE	-	1.180	468	61	251	52	4	520	102	16	2.654	3.446
OUDENBURG	-	270	87	12	23	6	-	37	8	1	444	572
ARR. ROESELARE	-	4.019	1.835	189	223	44	5	428	93	7	6.843	9.228
HOOGLEDE	-	304	156	12	14	2	-	16	3	1	508	695
INGELMUNSTER	-	364	152	8	11	3	-	28	4	-	570	745
IZEGEM	-	706	321	39	43	12	2	83	15	1	1.222	1.659
LEDEGEM	-	279	133	12	9	1	-	22	5	-	461	625
LICHTERVELDE	-	262	114	13	17	3	-	20	2	-	431	577
MOORSLEDE	-	317	132	16	11	2	1	21	-	-	500	668
ROESELARE	-	1.442	666	62	100	20	2	222	56	4	2.574	3.456
STADEN	-	345	161	27	18	1	-	16	8	1	577	803
ARR. TIELT	-	2.765	1.148	128	135	29	3	195	49	5	4.457	5.963
ARDOOIE	-	278	111	10	17	3	-	19	8	-	446	589
DENTERGEM	-	260	122	9	12	3	-	20	7	-	433	584
MEULEBEKE	-	348	148	24	16	4	2	22	6	-	570	781
OOSTROZEBEKE	-	279	101	7	13	3	-	10	-	2	415	537
PITTEM	-	217	96	10	10	-	-	15	4	1	353	476
RUISELEDE	-	135	70	8	7	-	-	13	1	-	234	321
TIELT	-	506	220	28	32	7	1	44	9	1	848	1.148
WIELSBEKE	-	335	108	11	3	3	-	26	5	-	491	629
WINGENE	-	407	172	21	25	6	-	26	9	1	667	898
ARR. VEURNE	-	1.304	528	53	152	35	4	272	51	8	2.407	3.155
ALVERINGEM	-	152	72	11	13	3	1	15	3	1	271	375
DE PANNE	-	222	68	5	33	9	-	65	17	-	419	524
KOKSIJDE	-	388	149	12	46	4	3	97	14	2	715	916
NIEUWPOORT	-	231	85	7	28	11	-	52	10	3	427	554
VEURNE	-	311	154	18	32	8	-	43	7	2	575	786
WAALS GEWEST	-	84.071	31.467	3.999	16.836	4.155	503	28.443	6.063	901	176.438	229.395
WAALS BRABANT	-	9.187	3.900	535	1.780	501	40	2.300	478	48	18.769	24.930
ARR. NIJVEL	-	9.187	3.900	535	1.780	501	40	2.300	478	48	18.769	24.930
BEVEKOM	-	187	78	10	35	9	-	27	4	-	350	461
EIGENBRAKEL	-	925	336	31	210	48	3	212	43	3	1.811	2.313
KASTEELBRAKEL	-	247	96	7	62	23	1	47	9	-	492	637
CHASTRE	-	185	91	14	33	13	1	49	7	1	394	538
CHAUMONT-GISTOUX	-	312	131	23	37	18	-	62	15	2	600	815
COURT-SAINT-ETIENNE	-	258	110	15	58	17	-	42	17	1	518	694
GENEPIEN	-	355	158	17	71	22	1	99	16	-	739	974
GRAVEN	-	333	148	21	70	16	-	74	8	-	670	884
HELECINE	-	79	16	2	17	2	-	17	4	1	138	166
INCOURT	-	117	54	8	18	8	1	17	7	-	230	317
ITTER	-	155	67	8	41	15	-	28	11	1	326	438
GELDENAKEN	-	295	134	23	43	15	2	93	25	1	631	859
TERHULPEN	-	173	82	13	27	8	1	40	10	-	354	482
LASNE	-	332	172	19	61	19	-	63	10	1	677	919
MONT-SAINT-GUIBERT	-	192	78	7	38	7	-	32	7	1	362	471
NIJVEL	-	491	193	16	128	35	3	203	24	4	1.097	1.396
ORP-JAUCHE	-	193	91	14	45	12	3	49	8	1	416	565
OTTIGNIES-LOUVAIN-LA-NEUVE	-	770	350	80	106	36	7	190	42	3	1.584	2.196
PERWIJS	-	210	86	16	37	12	1	44	11	1	418	563

WOONPLAATS	ECHT-PAREN ZONDER KIN- DEREN	ECHTPAREN MET KINDEREN			VADERS MET KINDEREN			MOEDERS MET KINDEREN			TOTAAL	
		1 KIND	2 KINDEREN	3 KINDEREN EN MEER	1 KIND	2 KINDEREN	3 KINDEREN EN MEER	1 KIND	2 KINDEREN	3 KINDEREN EN MEER	FAMILIE- KERNEN	KINDEREN
RAMILLIES	-	166	69	14	36	10	1	24	10	1	331	452
REBECQ	-	281	87	12	73	12	1	91	25	4	586	745
RIXENSART	-	517	256	37	93	25	3	144	29	-	1.104	1.494
TUBEKE	-	545	209	30	120	27	1	172	36	8	1.148	1.501
VILLERS-LA-VILLE	-	268	103	12	41	11	3	54	13	2	507	669
WALHAIN	-	152	68	9	25	10	1	31	7	1	304	413
WATERLOO	-	716	308	36	95	30	4	160	28	8	1.385	1.851
WAVER	-	733	329	41	160	41	2	236	52	3	1.597	2.117
HENEGOUWEN	-	31.229	10.052	1.224	6.907	1.619	215	12.946	2.815	438	67.445	85.875
ARR. AAT	-	1.930	666	80	531	114	14	716	160	25	4.236	5.422
AAT	-	610	187	24	178	30	4	244	51	7	1.335	1.675
BELOEIL	-	306	108	15	106	21	4	134	31	5	730	940
BERNISSART	-	291	99	12	59	19	1	129	34	3	647	833
BRUGELETTE	-	79	23	5	36	7	-	40	8	3	201	255
CHIEVRES	-	160	52	2	48	12	1	47	11	3	336	425
ELZELE	-	130	58	6	27	10	2	37	5	-	275	364
VLOESBERG	-	82	39	4	13	1	1	21	5	1	167	224
FRASNES-LEZ-ANVAING	-	272	100	12	64	14	1	64	15	3	545	706
ARR. CHARLEROI	-	10.354	3.219	421	2.046	494	77	4.630	1.059	172	22.472	28.655
AISEAU-PRESLES	-	303	105	10	42	11	3	87	24	3	588	760
CHAPELLE-LEZ-HERLAIMONT	-	402	100	12	92	16	4	130	17	3	776	949
CHARLEROI	-	4.516	1.373	189	974	249	37	2.558	637	111	10.644	13.618
CHATELET	-	880	251	40	150	36	7	403	75	18	1.860	2.358
COURCELLES	-	793	219	33	155	32	4	325	70	9	1.640	2.056
FARCIENNES	-	309	111	13	53	8	2	118	26	5	645	832
FLEURUS	-	564	182	23	122	20	7	197	45	5	1.165	1.486
FONTAINE-L'EVEQUE	-	439	120	21	71	25	2	168	38	2	886	1.120
GERPINNES	-	311	109	9	39	11	-	80	12	2	573	727
LES BONS VILLERS	-	240	96	12	52	9	1	43	15	1	469	621
MANAGE	-	601	176	25	105	21	3	218	38	6	1.193	1.499
MONTIGNIES-LE-TILLEUL	-	253	82	8	44	11	-	75	11	1	485	608
PONT-A-CELLES	-	475	176	8	89	23	3	132	31	3	940	1.200
SENEFFE	-	268	119	18	58	22	4	96	20	3	608	821
ARR. BERGEN	-	5.655	1.631	216	1.405	317	45	2.964	663	88	12.984	16.326
BOUSSU	-	505	127	15	111	25	-	239	52	4	1.078	1.321
COLFONTAINE	-	483	132	32	118	24	9	259	55	10	1.122	1.442
DOUR	-	373	125	17	112	21	3	158	44	6	859	1.109
FRAMERIES	-	487	119	18	121	30	6	238	61	10	1.090	1.371
HENSIES	-	181	63	6	37	7	-	66	13	2	375	474
HONNELLES	-	120	40	5	41	8	1	37	5	-	257	322
JURBEKE	-	263	78	8	46	8	-	94	22	-	519	644
LENS	-	92	27	7	24	8	2	35	6	-	201	261
BERGEN	-	1.814	559	64	508	110	16	1.250	297	44	4.662	5.883
QUAREGNON	-	519	124	16	97	23	4	233	48	4	1.068	1.312
QUEVY	-	189	72	8	47	12	-	53	8	2	391	504
QUIEVRAIN	-	158	47	5	34	13	-	74	7	1	339	418
SAINT-GHISLAIN	-	471	118	15	109	28	4	228	45	5	1.023	1.265
ARR. MOESKROEN	-	1.826	617	68	363	61	8	591	127	20	3.681	4.695
KOMEN-WAASTEN	-	485	154	22	93	14	2	104	26	4	904	1.160
MOESKROEN	-	1.341	463	46	270	47	6	487	101	16	2.777	3.535
ARR. ZINNIK	-	4.513	1.501	171	932	225	18	1.628	337	60	9.385	11.965
'S GRAVENBRAKEL	-	493	197	25	112	32	3	159	26	6	1.053	1.377
ECAUSSINNES	-	242	90	10	63	11	2	98	23	6	545	706
EDINGEN	-	284	87	12	55	10	1	74	21	3	547	698
LA LOUVIERE	-	2.030	632	67	373	82	5	804	155	29	4.177	5.261
LE ROEULX	-	218	81	6	31	12	2	71	10	2	433	557
LESSEN	-	422	122	16	129	37	2	136	46	8	918	1.176
OPZULLIK	-	240	84	5	45	17	1	47	10	1	450	575
ZINNIK	-	584	208	30	124	24	2	239	46	5	1.262	1.615

N.I.S.		TABEL 00.08 C									BLZ. 8.-		ALLE ADMINISTRATIEVE EENHEDEN	
BEVOLKING OP 1-1-2000		FAMILIEKERNEN NAAR HET AANTAL KINDEREN												
FAMILIEKERNEN		- FAMILIEKERNEN MET KIND(EREN) MINDER DAN 6 JAAR -												
WOONPLAATS	ECHT-PAREN ZONDER KINDEREN	ECHTPAREN MET KINDEREN			VADERS MET KINDEREN			MOEDERS MET KINDEREN			TOTAAL			
		1 KIND	2 KINDEREN	3 KINDEREN EN MEER	1 KIND	2 KINDEREN	3 KINDEREN EN MEER	1 KIND	2 KINDEREN	3 KINDEREN EN MEER	FAMILIEKERNEN	KINDEREN		
ARR. THUIN	-	3.701	1.179	139	818	220	35	1.185	188	30	7.495	9.514		
ANDERLUES	-	285	85	13	72	19	3	94	17	1	589	745		
BEAUMONT	-	168	64	3	30	13	1	67	8	1	355	451		
BINCHE	-	812	219	25	181	35	5	269	29	6	1.581	1.940		
CHIMAY	-	238	102	9	45	14	6	69	16	3	502	675		
ERQUELINES	-	245	81	9	50	10	3	95	19	1	513	650		
ESTINNES	-	206	64	10	44	15	1	65	7	2	414	528		
FROIDCHAPPELLE	-	81	25	7	19	8	1	22	3	-	166	219		
HAM-SUR-HEURE-NALINNES	-	337	109	8	69	20	-	78	13	1	635	796		
LOBBES	-	157	54	8	35	11	2	22	6	1	296	390		
MERBES-LE-CHATEAU	-	111	35	4	26	11	-	40	5	1	233	294		
MOMIGNIES	-	140	34	7	37	12	4	46	9	1	290	369		
MORLANWELZ	-	489	141	18	111	25	6	184	26	5	1.005	1.258		
SIVRY-RANCE	-	95	45	3	21	7	-	46	8	2	227	297		
THUIN	-	337	121	15	78	20	3	88	22	5	689	902		
ARR. DOORNIK	-	3.250	1.239	129	812	188	18	1.232	281	43	7.192	9.298		
ANTOING	-	173	57	8	58	10	-	70	17	2	395	499		
BRUNEHAUT	-	199	89	6	42	12	1	35	10	1	395	523		
CELLES	-	147	55	7	32	8	-	30	6	1	286	371		
ESTAIMPUIS	-	247	100	12	51	9	1	66	9	2	497	648		
LEUZE-EN-HAINAUT	-	325	102	14	69	18	2	111	27	2	670	854		
MONT-DE-L'ENCLUS	-	93	38	2	15	3	1	9	2	2	165	218		
PECQ	-	140	62	6	28	6	1	31	10	1	285	380		
PERUWELZ	-	392	136	13	115	27	3	169	41	8	904	1.158		
RUMES	-	124	50	3	27	3	1	24	9	-	241	313		
DOORNIK	-	1.410	550	58	375	92	8	687	150	24	3.354	4.334		
PROV. LUIK	-	25.039	9.569	1.236	4.807	1.163	141	8.384	1.701	269	52.309	68.157		
ARR. HOEI	-	2.507	942	152	665	183	16	741	139	22	5.367	7.026		
AMAY	-	313	108	24	80	18	3	125	18	6	695	905		
ANTHISNES	-	109	38	3	33	14	-	23	1	1	222	283		
BURDINNE	-	77	42	4	18	8	-	10	1	-	160	220		
CLAVIER	-	128	44	8	31	7	1	19	1	1	240	314		
ENGIS	-	134	52	8	44	14	-	39	14	5	310	417		
FERRIERES	-	110	37	4	32	6	1	17	1	-	208	263		
HAMOIR	-	68	33	4	18	6	-	18	10	1	158	217		
HERON	-	122	44	7	29	13	-	35	9	1	260	342		
HOEI	-	356	138	30	139	30	4	198	33	5	933	1.215		
MARCHIN	-	121	45	2	48	16	1	35	7	1	276	353		
MODAVE	-	106	43	6	21	1	1	25	5	-	208	272		
NANDRIN	-	159	71	9	17	6	1	22	10	-	295	402		
OUFFET	-	54	16	3	16	3	-	16	4	-	112	141		
TINLOT	-	50	32	7	20	2	1	5	-	-	117	168		
VERLAINE	-	122	45	8	12	8	-	19	2	-	216	287		
VILLERS-LE-BOUILLET	-	176	54	12	32	8	1	38	9	1	331	431		
WANZE	-	302	100	13	75	23	2	97	14	-	626	796		
ARR. LUIK	-	13.453	4.711	604	2.780	624	72	5.500	1.071	165	28.980	37.129		
ANS	-	676	206	15	114	20	1	239	65	2	1.338	1.666		
AWANS	-	204	72	6	38	12	1	57	6	2	398	507		
AYWAILLE	-	225	106	11	62	12	2	81	6	2	507	662		
BITSINGEN	-	212	90	7	42	9	1	53	14	1	429	562		
BEYNE-HEUSAY	-	328	110	13	58	20	-	112	24	2	667	852		
BLEGNY	-	344	129	15	64	15	2	74	13	1	657	851		
CHAUDFONTAINE	-	414	161	12	85	14	3	113	22	2	826	1.057		
COMBLAIN-AU-PONT	-	134	38	8	27	12	1	41	11	1	273	354		
DALHEM	-	183	74	8	35	3	1	18	5	-	327	427		
ESNEUX	-	296	107	8	74	22	6	78	31	1	623	813		
FLEMALLE	-	574	183	22	149	35	4	304	50	12	1.333	1.680		
FLERON	-	345	149	21	61	10	1	136	14	3	740	965		
GRACE-HOLLOGNE	-	624	179	25	116	30	2	175	30	5	1.186	1.490		
HERSTAL	-	861	277	38	184	30	1	345	68	7	1.811	2.281		
JUPRELLE	-	226	81	5	37	2	1	36	11	-	399	505		
LUIK	-	3.674	1.335	201	822	194	20	2.156	398	72	8.872	11.407		
NEUPRE	-	207	85	9	35	9	1	43	13	1	403	532		
OUPEYE	-	570	218	30	108	29	5	176	34	5	1.175	1.537		

N.I.S. BEVOLKING OP 1-1-2000 FAMILIEKERNEN	TABEL OO.08 C		BLZ. 9.-								ALLE ADMINISTRATIEVE EENHEDEN	
	FAMILIEKERNEN NAAR HET AANTAL KINDEREN											
	- FAMILIEKERNEN MET KIND(EREN) MINDER DAN 6 JAAR -											
WOONPLAATS	ECHT-PAREN ZONDER KINDEREN	ECHTPAREN MET KINDEREN			VADERS MET KINDEREN			MOEDERS MET KINDEREN			TOTAAL	
		1 KIND	2 KINDEREN	3 KINDEREN EN MEER	1 KIND	2 KINDEREN	3 KINDEREN EN MEER	1 KIND	2 KINDEREN	3 KINDEREN EN MEER	FAMILIEKERNEN	KINDEREN
SAINT-NICOLAS	-	577	199	30	105	18	5	228	43	2	1.207	1.547
SERAING	-	1.366	412	53	294	58	9	703	142	33	3.070	3.880
SOUMAGNE	-	432	151	14	63	15	1	75	15	-	766	979
SPRIMONT	-	335	144	15	76	21	3	86	15	4	699	924
TROOZ	-	213	67	19	45	16	-	53	15	1	429	568
WEZET	-	433	138	19	86	18	1	118	26	6	845	1.083
ARR. VERVIERS	-	7.273	3.259	402	1.039	262	43	1.717	403	70	14.468	19.457
AMEL	-	172	99	11	9	-	-	10	3	-	304	428
AUBEL	-	105	55	13	8	-	-	20	3	-	204	290
BAELEN	-	126	55	2	18	8	1	23	4	2	239	316
BULLINGEN	-	144	114	13	4	2	-	9	3	-	289	435
BURG-REULAND	-	122	65	5	3	1	-	8	2	-	206	285
BUTGENBACH	-	193	92	12	10	6	-	16	1	-	330	453
DISON	-	375	156	26	84	16	5	171	53	9	895	1.206
EUPEN	-	499	196	21	58	11	1	94	19	2	901	1.177
HERVE	-	493	196	27	53	13	3	84	16	2	887	1.178
JALHAY	-	223	105	12	36	14	-	37	9	-	436	588
KELMIS	-	274	108	8	25	7	-	54	14	2	492	641
LIERNEUX	-	90	36	4	20	2	1	14	4	-	171	223
LIMBURG	-	154	74	8	31	6	1	40	9	-	323	432
LONTZEN	-	164	75	8	15	4	2	27	4	3	302	412
MALMEDY	-	346	169	14	42	5	1	48	8	-	633	845
OLNE	-	96	46	3	14	4	-	19	5	2	189	254
PEPINSTER	-	271	107	16	68	18	-	59	18	3	560	742
PLOMBIERES	-	274	124	12	30	4	2	37	4	1	488	650
RAEREN	-	289	99	7	22	2	-	41	6	-	466	587
SANKT-VITH	-	245	131	13	8	1	-	22	5	3	428	597
SPA	-	214	91	14	57	13	3	99	22	2	515	679
STAVELOT	-	171	54	13	39	10	-	34	10	1	332	434
STOUMONT	-	71	39	4	18	4	-	13	-	-	149	200
THEUX	-	299	145	13	63	20	2	69	12	3	626	840
THIMISTER-CLERMONT	-	166	88	15	20	5	4	15	4	-	317	454
TROIS-PONTS	-	68	23	2	10	3	-	17	1	-	124	155
VERVIERS	-	1.232	525	77	222	66	13	558	142	33	2.868	3.858
WEISMES	-	198	95	12	24	8	3	24	8	1	373	516
WELKENRAEDT	-	199	97	17	28	9	1	55	14	1	421	582
ARR. BORGWORM	-	1.806	657	78	323	94	10	426	88	12	3.494	4.545
BERLOZ	-	63	23	5	27	10	1	13	-	-	142	189
BRAIVES	-	143	67	11	37	7	1	25	8	-	299	408
CRISNEE	-	76	33	5	9	3	-	7	3	-	136	186
DONCEEL	-	87	31	5	11	2	-	9	1	1	147	193
FAIMES	-	92	30	5	14	3	-	19	2	-	165	210
FEXHE-LE-HAUT-CLOCHER	-	71	40	1	16	3	-	10	3	-	144	192
GEER	-	74	28	2	13	4	-	20	2	-	143	181
HANNUIT	-	378	136	11	54	23	-	82	22	5	711	924
LIJSEM	-	83	25	4	9	3	1	18	5	-	148	192
OERLE	-	97	23	3	19	5	1	19	5	1	173	216
REMICOURT	-	136	47	1	27	5	-	22	2	-	240	296
SAINT-GEORGES-SUR-MEUSE	-	173	58	6	31	8	2	67	13	1	359	457
BORGWORM	-	277	91	16	44	14	3	102	15	4	566	736
WASSEIGES	-	56	25	3	12	4	1	13	7	-	121	165
LUXEMBURG	-	7.159	3.319	385	1.141	297	39	1.384	312	40	14.076	18.967
ARR. AARLEN	-	1.656	668	63	216	48	2	315	55	9	3.032	3.953
AARLEN	-	779	316	29	83	27	-	154	26	3	1.417	1.852
ATTERT	-	169	92	7	20	3	1	14	1	-	307	419
AUBANGE	-	444	146	14	78	13	1	104	20	5	825	1.044
MARTELANGE	-	36	18	3	8	2	-	11	2	1	81	111
MESSANCY	-	228	96	10	27	3	-	32	6	-	402	527
ARR. BASTENAKEN	-	1.177	621	97	175	53	8	198	42	7	2.378	3.325
BASTENAKEN	-	406	235	35	66	16	4	79	10	3	854	1.204
BERTOEGNE	-	78	47	6	7	4	1	9	5	-	157	227
FAUVILLERS	-	57	33	2	4	2	1	10	2	1	112	157
GOUVY	-	127	74	17	14	4	-	28	4	1	269	387

N.I.S.		TABEL 00.08 C									BLZ. 10.-		
BEVOLKING OP 1-1-2000		FAMILIEKERNEN NAAR HET AANTAL KINDEREN										ALLE ADMINISTRATIEVE EENHEDEN	
FAMILIEKERNEN		- FAMILIEKERNEN MET KIND(EREN) MINDER DAN 6 JAAR -											
WOONPLAATS	ECHT-PAREN ZONDER KIN- DEREN	ECHTPAREN MET KINDEREN			VADERS MET KINDEREN			MOEDERS MET KINDEREN			TOTAAL		
		1 KIND	2 KINDEREN	3 KINDEREN EN MEER	1 KIND	2 KINDEREN	3 KINDEREN EN MEER	1 KIND	2 KINDEREN	3 KINDEREN EN MEER	FAMILIE- KERNEN	KINDEREN	
HOUFFALIZE	-	129	50	10	23	5	1	21	5	1	245	329	
SAINTE-ODE	-	52	28	3	7	4	-	8	4	-	106	149	
VAUX-SUR-SURE	-	154	73	10	18	1	-	8	4	-	268	366	
VIELSALM	-	174	81	14	36	17	1	35	8	1	367	506	
ARR. MARCHE-EN-FAMENNE	-	1.320	666	70	276	67	15	355	86	14	2.869	3.896	
DURBUY	-	254	115	7	51	16	1	87	15	5	551	725	
EREZEE	-	66	30	3	11	3	-	17	2	1	133	177	
HOTTON	-	138	75	9	39	6	1	33	12	1	314	429	
LA ROCHE-EN-ARDENNE	-	93	45	10	21	7	1	28	5	-	210	291	
MANHAY	-	77	42	5	15	7	1	13	4	-	164	229	
MARCHE-EN-FAMENNE	-	445	226	18	98	20	10	130	32	4	983	1.329	
NASSOGNE	-	132	75	10	20	3	1	27	6	3	277	389	
RENDEUX	-	50	27	4	9	4	-	10	8	-	112	160	
TENNEVILLE	-	65	31	4	12	1	-	10	2	-	125	167	
ARR. NEUFCHATEAU	-	1.502	701	85	232	69	10	269	72	6	2.946	3.999	
BERTRIX	-	198	100	9	26	15	-	38	18	2	406	562	
BOUILLON	-	109	44	6	27	6	-	26	11	1	230	306	
DAVERDISSE	-	27	13	2	4	1	1	4	3	-	55	78	
HERBEUMONT	-	37	20	1	8	3	1	9	1	-	80	108	
LEGLISE	-	141	56	7	22	7	-	14	2	1	250	331	
LIBIN	-	110	48	10	11	4	1	18	5	-	207	287	
LIBRAMONT-CHEVIGNY	-	270	134	16	36	10	1	42	11	1	521	714	
NEUFCHATEAU	-	179	89	5	28	5	-	37	6	-	349	459	
PALISEUL	-	140	63	11	18	6	3	24	5	-	270	372	
SAINT-HUBERT	-	141	74	9	31	6	1	25	9	1	297	410	
TELLIN	-	75	24	5	8	3	1	19	-	-	135	176	
WELLIN	-	75	36	4	13	3	1	13	1	-	146	196	
ARR. VIRTON	-	1.504	663	70	242	60	4	247	57	4	2.851	3.794	
CHINY	-	140	77	4	29	6	-	13	9	-	278	378	
ETALLE	-	204	90	12	32	9	1	22	6	-	376	507	
FLORENVILLE	-	125	49	5	30	5	1	39	6	1	261	336	
HABAY	-	239	139	10	31	7	-	32	1	-	459	626	
MEIX-DEVANT-VIRTON	-	69	32	4	10	3	-	20	6	-	144	194	
MUSSON	-	143	35	5	23	3	1	14	7	-	231	289	
ROUVROY	-	48	33	3	2	3	-	11	2	1	103	150	
SAINT-LEGER	-	104	40	5	17	3	-	7	1	1	178	234	
TINTIGNY	-	134	40	7	15	7	-	6	2	-	211	275	
VIRTON	-	298	128	15	53	14	1	83	17	1	610	805	
PROV. NAMEN	-	11.457	4.627	619	2.201	575	68	3.429	757	106	23.839	31.466	
ARR. DINANT	-	2.575	1.120	142	544	138	14	735	148	22	5.438	7.221	
ANHEE	-	171	78	8	33	8	-	56	10	-	364	476	
BEAURAING	-	204	85	11	36	9	1	55	13	1	415	548	
BIEVRE	-	79	36	4	8	4	-	17	1	2	151	205	
CINEY	-	379	138	20	58	14	2	117	20	6	754	989	
DINANT	-	277	123	19	87	19	3	127	28	4	687	911	
GEDINNE	-	118	49	5	17	8	-	15	4	1	217	291	
HAMOIS	-	196	95	11	44	5	-	38	7	-	396	527	
HASTIERE	-	91	33	5	23	8	1	52	8	2	223	289	
HAVELANGE	-	123	60	12	36	4	2	36	13	-	286	392	
HOUYET	-	131	41	4	18	3	-	38	4	-	239	295	
ONHAYE	-	61	36	7	15	4	-	31	5	-	159	218	
ROCHEFORT	-	317	136	19	88	24	3	74	16	2	679	906	
SOMME-LEUZE	-	114	52	7	26	11	-	19	7	3	239	331	
VRESSE-SUR-SEMOIS	-	74	40	1	12	6	1	14	1	-	149	201	
YVOIR	-	240	118	9	43	11	1	46	11	1	480	642	
ARR. NAMEN	-	7.373	2.958	409	1.306	348	42	2.209	517	67	15.229	20.135	
ANDENNE	-	597	242	39	153	44	7	217	58	7	1.364	1.818	
ASSESE	-	162	90	12	21	12	-	34	10	-	341	477	
EGHEZEE	-	390	182	22	64	19	-	75	18	1	771	1.040	
FERNELMONT	-	205	78	8	20	5	2	30	15	-	363	484	
FLOREFFE	-	199	79	12	33	4	-	43	6	3	379	499	
FOSSES-LA-VILLE	-	235	99	11	65	15	1	60	17	2	505	664	
GEMBOUX	-	603	218	28	87	29	3	121	22	3	1.114	1.453	

N.I.S.		TABEL 00.08 C									BLZ. 11.-	
BEVOLKING OP 1-1-2000		FAMILIEKERNEN NAAR HET AANTAL KINDEREN									ALLE ADMINISTRATIEVE EENHEDEN	
FAMILIEKERNEN		- FAMILIEKERNEN MET KIND(EREN) MINDER DAN 6 JAAR -										
WOONPLAATS	ECHT-PAREN ZONDER KIN- DEREN	ECHTPAREN MET KINDEREN			VADERS MET KINDEREN			MOEDERS MET KINDEREN			TOTAAL	
		1 KIND	2 KINDEREN	3 KINDEREN EN MEER	1 KIND	2 KINDEREN	3 KINDEREN EN MEER	1 KIND	2 KINDEREN	3 KINDEREN EN MEER	FAMILIE- KERNEN	KINDEREN
GESVES	-	182	79	9	39	8	1	41	10	2	371	497
JEMEPPE-SUR-SAMBRE	-	484	209	26	87	33	4	138	35	5	1.021	1.369
LA BRUYERE	-	246	109	13	32	12	1	30	9	2	454	617
METTET	-	343	134	17	49	9	2	82	19	1	656	859
NAMEN	-	2.368	951	149	401	94	15	889	213	26	5.106	6.759
OHEY	-	118	42	7	32	6	1	27	9	1	243	320
PROFONDEVILLE	-	334	137	17	56	14	1	64	12	3	638	843
SAMBREVILLE	-	677	209	27	131	31	4	303	50	11	1.443	1.825
SOMBREFFE	-	230	100	12	36	13	-	55	14	-	460	611
ARR. PHILIPPEVILLE	-	1.509	549	68	351	89	12	485	92	17	3.172	4.110
CERFONTAINE	-	125	45	5	20	5	2	40	5	2	249	324
COUVIN	-	307	106	14	93	15	4	121	21	7	688	883
DOISCHE	-	83	34	5	20	5	-	14	8	1	170	229
FLORENNES	-	231	90	10	53	14	-	75	18	2	493	639
PHILIPPEVILLE	-	183	75	8	40	9	1	66	7	2	391	506
VIROINVAL	-	125	46	6	36	16	2	56	7	2	296	386
WALCOURT	-	455	153	20	89	25	3	113	26	1	885	1.143

N.I.S.		TABEL OO.08 D							BLZ. 1.-			ARRONDISSEMENTEN	
BEVOLKING OP 1-1-2000		FAMILIEKERNEN NAAR HET AANTAL KINDEREN											
FAMILIEKERNEN		- FAMILIEKERNEN MET KIND(EREN) MINDER DAN 12 JAAR -											
WOONPLAATS	ECHT- PAREN ZONDER KIN- DEREN	ECHTPAREN MET KINDEREN			VADERS MET KINDEREN			MOEDERS MET KINDEREN			TOTAAL		
		1 KIND	2 KINDEREN	3 KINDEREN EN MEER	1 KIND	2 KINDEREN	3 KINDEREN EN MEER	1 KIND	2 KINDEREN	3 KINDEREN EN MEER	FAMILIE- KERNEN	KINDEREN	
HET RIJK	-	317.907	254.360	85.661	45.041	17.472	3.848	105.092	42.596	11.616	883.593	1.424.338	
BRUSSELS HOOFDSTEDELIJK GEW.	-	25.765	19.159	9.084	4.948	2.009	404	15.574	5.930	1.633	84.506	137.199	
VLAAMS GEWEST	-	188.542	158.155	49.170	20.054	7.509	1.563	44.783	18.557	4.695	493.028	800.933	
WAALS GEWEST	-	103.600	77.046	27.407	20.039	7.954	1.881	44.735	18.109	5.288	306.059	486.206	
WAARVAN DUITSTALIGE GEMEENS.	-	2.448	2.220	700	191	65	8	510	237	59	6.438	10.611	
PROV. ANTWERPEN	-	47.079	41.941	14.839	6.405	2.554	633	13.603	5.587	1.465	134.106	223.130	
ARR. ANTWERPEN	-	24.605	21.855	8.990	4.164	1.809	481	8.923	3.619	972	75.418	127.127	
ARR. MECHELEN	-	9.247	8.121	2.629	1.074	405	81	2.229	929	255	24.970	41.251	
ARR. TURNHOUT	-	13.227	11.965	3.220	1.167	340	71	2.451	1.039	238	33.718	54.752	
VLAAMS BRABANT	-	31.857	26.896	8.294	3.985	1.742	299	7.919	3.432	792	85.216	137.893	
ARR. HALLE-VILVOORDE	-	17.824	15.051	4.406	2.562	1.185	191	4.825	2.175	454	48.673	78.123	
ARR. LEUVEN	-	14.033	11.845	3.888	1.423	557	108	3.094	1.257	338	36.543	59.770	
LIMBURG	-	28.061	22.786	6.433	1.632	552	114	5.001	2.038	505	67.122	107.893	
ARR. HASSELT	-	13.316	10.627	3.082	838	271	55	2.522	1.003	274	31.988	51.345	
ARR. MAASEIK	-	7.754	7.052	2.062	392	141	34	1.109	531	118	19.193	31.735	
ARR. TONGEREN	-	6.991	5.107	1.289	402	140	25	1.370	504	113	15.941	24.813	
OOST-VLAANDEREN	-	44.589	35.535	10.224	4.828	1.602	299	10.731	4.256	1.051	113.115	180.138	
ARR. AALST	-	9.236	6.272	1.491	934	263	35	2.058	736	195	21.220	32.210	
ARR. DENDERMONDE	-	6.388	4.895	1.382	633	193	40	1.372	544	144	15.591	24.673	
ARR. EEKLO	-	2.462	2.109	515	282	83	18	618	214	66	6.367	10.084	
ARR. GENT	-	15.435	13.002	3.943	1.878	703	127	4.269	1.702	405	41.464	66.760	
ARR. OUDENAARDE	-	3.879	3.149	918	350	136	30	682	311	77	9.532	15.439	
ARR. SINT-NIKLAAS	-	7.189	6.108	1.975	751	224	49	1.732	749	164	18.941	30.972	
WEST-VLAANDEREN	-	36.956	30.997	9.380	3.204	1.059	218	7.529	3.244	882	93.469	151.879	
ARR. BRUGGE	-	8.507	6.981	1.977	893	292	61	2.052	837	199	21.799	34.814	
ARR. DIKSMUIDE	-	1.718	1.416	476	114	45	9	253	117	32	4.180	6.909	
ARR. IEPER	-	3.475	3.064	1.081	298	103	20	562	265	99	8.967	15.073	
ARR. KORTRIJK	-	9.393	8.061	2.462	671	209	43	1.716	743	208	23.506	38.538	
ARR. OOSTENDE	-	4.154	3.112	926	594	209	39	1.389	577	163	11.163	17.566	
ARR. ROESELARE	-	4.933	4.275	1.178	270	87	15	764	342	91	11.955	19.450	
ARR. TIELT	-	3.248	2.752	819	171	50	14	359	179	44	7.636	12.521	
ARR. VEURNE	-	1.528	1.336	461	193	64	17	434	184	46	4.263	7.008	
WAALS BRABANT	-	10.751	9.213	3.603	2.123	1.015	192	3.833	1.693	402	32.825	53.988	
ARR. NIJVEL	-	10.751	9.213	3.603	2.123	1.015	192	3.833	1.693	402	32.825	53.988	
HENEGOUWEN	-	40.201	26.513	8.646	8.215	3.095	774	19.692	7.954	2.391	117.481	181.496	
ARR. AAT	-	2.486	1.731	482	600	220	56	1.089	428	125	7.217	11.094	
ARR. CHARLEROI	-	13.155	8.252	2.971	2.490	917	255	6.990	2.848	909	38.777	60.026	
ARR. BERGEN	-	7.447	4.743	1.441	1.635	626	159	4.495	1.818	533	22.897	34.903	
ARR. MOESKROEN	-	2.279	1.615	496	422	128	35	857	369	135	6.336	9.949	
ARR. ZINNIK	-	5.723	3.977	1.196	1.141	441	92	2.467	1.029	319	16.385	25.411	
ARR. THUIN	-	4.877	3.160	1.072	965	400	108	1.890	711	179	13.362	20.684	
ARR. DOORNIK	-	4.234	3.035	988	962	363	69	1.914	751	191	12.507	19.429	
PROV. LUIK	-	30.774	23.187	8.250	5.840	2.249	529	13.608	5.236	1.547	91.220	144.890	
ARR. HOEI	-	3.126	2.273	911	765	335	70	1.247	504	133	9.364	14.979	
ARR. LUIK	-	16.923	11.811	4.066	3.449	1.252	291	8.834	3.184	932	50.742	78.813	
ARR. VERVIERS	-	8.465	7.401	2.760	1.210	495	134	2.738	1.259	409	24.871	41.331	
ARR. BORGWORM	-	2.260	1.702	513	416	167	34	789	289	73	6.243	9.767	
LUXEMBURG	-	8.155	7.385	2.757	1.277	536	142	2.222	978	293	23.745	39.690	
ARR. AARLEN	-	1.877	1.560	489	253	89	17	537	198	51	5.071	8.118	
ARR. BASTENAKEN	-	1.271	1.290	567	191	94	21	304	142	44	3.924	6.859	
ARR. MARCHE-EN-FAMENNE	-	1.565	1.427	548	310	129	37	515	252	88	4.871	8.187	
ARR. NEUFCHATEAU	-	1.768	1.579	624	261	109	34	460	202	70	5.107	8.606	
ARR. VIRTON	-	1.674	1.529	529	262	115	33	406	184	40	4.772	7.920	
PROV. NAMEN	-	13.719	10.748	4.151	2.584	1.059	244	5.380	2.248	655	40.788	66.142	
ARR. DINANT	-	2.890	2.598	1.013	630	246	55	1.113	482	143	9.170	15.212	
ARR. NAMEN	-	8.944	6.760	2.626	1.567	648	153	3.475	1.423	422	26.018	42.008	
ARR. PHILIPPEVILLE	-	1.885	1.390	512	387	165	36	792	343	90	5.600	8.922	

N.I.S.		TABEL 00.08 D									BLZ. 1.-	
BEVOLKING OP 1-1-2000		FAMILIEKERNEN NAAR HET AANTAL KINDEREN										
FAMILIEKERNEN		- FAMILIEKERNEN MET KIND(EREN) MINDER DAN 12 JAAR -										
WOONPLAATS	ECHT- PAREN ZONDER KIN- DEREN	ECHTPAREN MET KINDEREN			VADERS MET KINDEREN			MOEDERS MET KINDEREN			TOTAAL	
		1 KIND	2 KINDEREN	3 KINDEREN EN MEER	1 KIND	2 KINDEREN	3 KINDEREN EN MEER	1 KIND	2 KINDEREN	3 KINDEREN EN MEER	FAMILIE KERNEN	KINDEREN
HET RIJK	-	317.907	254.360	85.661	45.041	17.472	3.848	105.092	42.596	11.616	883.593	1.424.338
BRUSSELS HOOFDST. GEW.	-	25.765	19.159	9.084	4.948	2.009	404	15.574	5.930	1.633	84.506	137.199
ARR. BRUSSEL-HOOFDSTAD	-	25.765	19.159	9.084	4.948	2.009	404	15.574	5.930	1.633	84.506	137.199
ANDERLECHT	-	2.466	1.745	827	507	154	39	1.486	614	223	8.061	13.087
OUDEGEM	-	790	596	187	162	96	14	399	167	20	2.431	3.784
SINT-AGATHA-BERCHEM	-	476	396	152	129	48	10	296	115	28	1.650	2.640
BRUSSEL	-	3.367	2.688	1.602	604	263	56	2.242	835	248	11.905	20.199
ETTERBEEK	-	1.012	705	314	185	65	16	654	221	53	3.225	5.086
EVERE	-	818	597	268	198	83	13	562	203	64	2.806	4.488
VORST	-	1.258	864	405	249	92	19	869	323	77	4.156	6.578
GANSHOREN	-	462	317	109	125	52	8	365	132	27	1.597	2.408
ELSENE	-	1.659	1.079	358	391	150	23	1.092	350	79	5.181	7.764
JETTE	-	998	728	308	207	104	11	734	276	78	3.444	5.450
KOEKELBERG	-	474	338	157	91	24	6	255	99	29	1.473	2.372
SINT-JANS-MOLENBEEK	-	2.148	1.619	1.159	376	141	31	1.162	508	151	7.295	12.822
SINT-GILLIS	-	1.154	804	376	295	102	32	801	244	92	3.900	6.178
SINT-JOOST-TEN-NODE	-	719	589	380	85	37	8	347	160	62	2.387	4.236
SCHAARBEEK	-	3.175	2.450	1.290	466	194	43	1.722	717	206	10.263	17.186
UKKEL	-	1.877	1.446	435	400	198	28	1.147	381	87	5.999	9.214
WATERMAAL-BOSVOORDE	-	627	487	138	175	92	23	390	156	41	2.129	3.302
SINT-LAMBRECHTS-WOLUWE	-	1.234	830	287	170	57	15	644	267	45	3.549	5.463
SINT-PIETERS-WOLUWE	-	1.051	881	332	133	57	9	407	162	23	3.055	4.942
VLAAMS GEWEST	-	188.542	158.155	49.170	20.054	7.509	1.563	44.783	18.557	4.695	493.028	800.933
PROV. ANTWERPEN	-	47.079	41.941	14.839	6.405	2.554	633	13.603	5.587	1.465	134.106	223.130
ARR. ANTWERPEN	-	47.079	41.941	14.839	6.405	2.554	633	13.603	5.587	1.465	134.106	223.130
AARTSELAAR	-	467	392	104	48	16	2	83	29	8	1.149	1.830
ANTWERPEN	-	10.019	7.965	4.261	2.392	1.034	330	5.454	2.100	597	34.152	58.134
BOECHOUT	-	317	367	166	35	19	4	73	26	10	1.017	1.828
BOOM	-	428	314	136	70	27	5	137	63	15	1.195	1.955
BORSBEEK	-	316	236	72	67	18	4	120	48	15	896	1.395
BRASSCHAAT	-	1.040	973	341	124	56	9	348	119	21	3.031	4.989
BRECHT	-	831	860	281	74	46	3	175	83	14	2.367	4.022
EDEGEM	-	542	556	228	59	34	6	168	74	9	1.676	2.866
ESSEN	-	508	575	196	38	18	6	98	46	21	1.506	2.636
HEMIKSEM	-	260	202	61	57	17	3	95	37	15	747	1.177
HOVE	-	194	244	102	26	13	2	45	25	2	653	1.171
KALMTHOUT	-	491	530	199	37	26	4	81	60	20	1.448	2.559
KAPellen	-	747	753	225	90	51	7	177	82	22	2.154	3.597
KONTICH	-	631	623	233	48	31	6	135	54	14	1.775	3.026
LINT	-	277	276	104	23	12	1	52	32	9	786	1.359
MALLE	-	451	444	147	42	17	10	84	41	12	1.248	2.121
MORTSEL	-	624	659	265	84	53	12	197	101	20	2.015	3.481
NIEL	-	256	179	65	60	19	7	92	31	7	716	1.123
RANST	-	566	576	174	68	30	5	88	39	11	1.557	2.615
RUMST	-	481	432	125	57	18	7	73	30	12	1.235	2.032
SHELLE	-	280	239	73	37	13	4	61	18	8	733	1.187
SCHILDE	-	509	523	204	69	26	5	118	59	14	1.527	2.619
SCHOTEN	-	981	863	295	139	51	13	288	111	24	2.765	4.524
STABROEK	-	561	447	125	87	30	4	139	47	15	1.455	2.292
WIJNEGEM	-	264	228	80	29	12	2	47	23	2	687	1.146
WOMMELGEM	-	375	344	103	60	15	6	84	32	4	1.023	1.655
WUUSTWEZEL	-	631	616	213	62	23	5	84	59	13	1.706	2.900
ZANDHOVEN	-	391	373	132	30	18	3	53	32	3	1.035	1.755
ZOERSEL	-	603	682	171	58	33	5	110	46	10	1.718	2.891
ZWIJNDRECHT	-	564	384	109	94	33	1	164	72	25	1.446	2.242
ARR. MECHELEN	-	9.247	8.121	2.629	1.074	405	81	2.229	929	255	24.970	41.251
BERLAAR	-	327	271	75	32	9	3	50	19	6	792	1.275
BONHEIDEN	-	432	418	123	39	21	2	64	33	7	1.139	1.897
BORNEM	-	703	596	142	57	16	6	131	49	10	1.710	2.708
DUFFEL	-	433	482	156	51	20	5	92	58	15	1.312	2.256
HEIST-OP-DEN-BERG	-	1.258	917	239	128	41	4	240	115	30	2.972	4.651
LIER	-	910	787	293	98	32	9	263	96	32	2.520	4.192

N.I.S. BEVOLKING OP 1-1-2000 FAMILIEKERNEN	TABEL OO.08 D		BLZ. 2.-									ALLE ADMINISTRATIEVE EENHEDEN	
	FAMILIEKERNEN NAAR HET AANTAL KINDEREN												
	- FAMILIEKERNEN MET KIND(EREN) MINDER DAN 12 JAAR -												
WOONPLAATS	ECHT-PAREN ZONDER KINDEREN	ECHTPAREN MET KINDEREN			VADERS MET KINDEREN			MOEDERS MET KINDEREN			TOTAAL		
		1 KIND	2 KINDEREN	3 KINDEREN EN MEER	1 KIND	2 KINDEREN	3 KINDEREN EN MEER	1 KIND	2 KINDEREN	3 KINDEREN EN MEER	FAMILIEKERNEN	KINDEREN	
MECHELEN	-	1.916	1.823	857	287	123	25	721	273	98	6.123	10.772	
NIJLEN	-	624	567	157	61	21	6	130	46	16	1.628	2.656	
PUTTE	-	518	416	105	68	15	3	78	44	4	1.251	1.970	
PUURS	-	505	479	102	44	25	4	78	42	5	1.284	2.073	
SINT-AMANDS	-	296	211	56	18	9	2	49	22	2	665	1.043	
SINT-KATELIJNE-WAVER	-	588	582	174	66	24	3	109	55	13	1.614	2.705	
WILLEBROEK	-	737	572	150	125	49	9	224	77	17	1.960	3.053	
ARR. TURNHOUT	-	13.227	11.965	3.220	1.167	340	71	2.451	1.039	238	33.718	54.752	
ARENDONK	-	384	418	119	28	10	2	50	30	5	1.046	1.782	
BAARLE-HERTOG	-	64	67	28	2	2	-	6	5	1	175	314	
BALLEN	-	635	558	119	48	26	2	115	35	20	1.558	2.477	
BEERSE	-	535	550	160	38	11	2	95	57	19	1.467	2.473	
DESSEL	-	295	279	66	25	7	3	41	14	1	731	1.175	
GEEL	-	1.077	899	215	88	19	2	189	59	12	2.560	4.034	
GROBENDONK	-	358	321	81	31	13	4	69	37	5	919	1.485	
HERENTALS	-	798	653	158	89	30	3	208	90	18	2.047	3.214	
HERENTHOUT	-	295	230	48	29	7	1	57	14	3	684	1.047	
HERSELT	-	465	361	74	43	14	-	93	37	5	1.092	1.673	
HOOGSTRATEN	-	506	611	236	33	19	7	61	30	9	1.512	2.718	
HULSHOUT	-	306	230	59	40	12	2	67	18	4	738	1.147	
KASTERLEE	-	601	600	179	36	10	4	81	38	8	1.557	2.619	
LAAKDAL	-	545	409	84	42	8	3	86	38	6	1.221	1.884	
LILLE	-	510	543	120	35	6	5	70	42	10	1.341	2.229	
MEERHOUT	-	318	228	52	25	6	2	45	20	7	703	1.091	
MERKSPLAS	-	238	286	120	13	2	1	49	22	7	738	1.337	
MOL	-	1.016	867	214	109	24	4	172	68	19	2.493	3.970	
OLEN	-	393	307	61	39	10	3	69	18	7	907	1.402	
OUD-TURNHOUT	-	381	364	115	38	10	2	71	28	6	1.015	1.681	
RAVELS	-	414	457	149	37	9	3	59	33	2	1.163	1.984	
RETIÉ	-	304	362	78	22	8	2	43	16	3	838	1.399	
RIJKEVORSEL	-	334	368	109	28	10	2	47	25	8	931	1.593	
TURNHOUT	-	1.055	866	285	138	32	5	376	170	37	2.964	4.755	
VORSELAAR	-	273	199	51	27	10	2	45	22	3	632	987	
VOSELAAR	-	343	327	93	22	6	2	47	26	2	868	1.442	
WESTERLO	-	784	605	147	62	19	3	140	47	11	1.818	2.840	
VLAAMS BRABANT	-	31.857	26.896	8.294	3.985	1.742	299	7.919	3.432	792	85.216	137.893	
ARR. HALLE-VILVOORDE	-	17.824	15.051	4.406	2.562	1.185	191	4.825	2.175	454	48.673	78.123	
AFFLIGEM	-	402	313	78	36	14	2	58	27	7	937	1.480	
ASSE	-	845	726	198	123	52	9	284	107	23	2.367	3.755	
BEERSEL	-	712	617	183	121	78	12	220	114	28	2.085	3.386	
BEVER	-	67	53	19	9	2	1	9	7	4	171	284	
DILBEEK	-	1.116	919	255	171	92	17	389	171	30	3.160	4.993	
DROGENBOS	-	137	103	24	33	18	4	71	46	3	439	674	
GALMAARDEN	-	287	203	48	32	16	-	43	20	7	656	1.022	
GOOK	-	357	292	54	28	20	1	44	14	6	816	1.272	
GRIMBERGEN	-	998	800	230	160	62	14	314	119	21	2.718	4.273	
HALLE	-	1.079	793	256	203	87	12	300	130	37	2.897	4.599	
HERNE	-	216	179	45	20	16	1	38	29	9	553	893	
HOEILAART	-	318	280	92	42	28	6	83	38	5	892	1.463	
KAMPENHOUT	-	347	338	105	45	19	1	61	32	3	951	1.578	
KAPELLE-OP-DEN-BOS	-	292	242	63	25	11	1	57	25	4	720	1.143	
KRAAINEM	-	395	350	129	36	12	4	104	59	7	1.096	1.822	
LENNIK	-	252	244	69	34	10	2	45	22	4	682	1.124	
LIEDEKERKE	-	455	283	51	39	12	1	99	37	7	984	1.448	
LINKEBEEK	-	128	118	44	46	29	2	67	37	5	476	772	
LONDERZEEL	-	530	536	131	55	22	2	95	43	10	1.424	2.326	
MACHELEN	-	367	300	90	86	29	2	126	48	19	1.067	1.705	
MEISE	-	589	552	158	66	38	4	146	74	19	1.646	2.702	
MERCHTEM	-	455	453	121	50	18	-	97	46	6	1.246	2.029	
OPWIJK	-	403	332	94	29	9	2	67	28	7	971	1.560	
OVERIJSE	-	784	709	232	90	52	13	188	83	10	2.161	3.550	
PEPINGEN	-	149	127	32	24	9	-	15	7	-	363	575	
ROOSDAAL	-	397	291	84	32	11	1	64	22	5	907	1.420	
SINT-GENESIUS-RODE	-	532	516	186	91	49	15	153	91	21	1.654	2.793	
SINT-PIETERS-LEEUV	-	965	787	190	187	67	11	340	148	24	2.719	4.209	
STEENOKKERZEEL	-	310	274	92	51	15	4	64	33	3	846	1.380	

N.I.S. BEVOLKING OP 1-1-2000 FAMILIEKERNEN	TABEL OO.08 D		BLZ. 3.-								ALLE ADMINISTRATIEVE EENHEDEN	
	FAMILIEKERNEN NAAR HET AANTAL KINDEREN											
	- FAMILIEKERNEN MET KIND(EREN) MINDER DAN 12 JAAR -											
WOONPLAATS	ECHT-PAREN ZONDER KIN- DEREN	ECHTPAREN MET KINDEREN			VADERS MET KINDEREN			MOEDERS MET KINDEREN			TOTAAL	
		1 KIND	2 KINDEREN	3 KINDEREN EN MEER	1 KIND	2 KINDEREN	3 KINDEREN EN MEER	1 KIND	2 KINDEREN	3 KINDEREN EN MEER	FAMILIE- KERNEN	KINDEREN
TERNAT	-	484	414	103	64	25	5	106	44	4	1.249	1.983
VILVOORDE	-	1.077	932	290	217	107	18	365	170	40	3.216	5.220
WEMMEL	-	403	296	85	77	30	7	195	83	17	1.193	1.841
WEZEMBEEK-OPPEM	-	442	379	168	64	33	5	112	59	18	1.280	2.169
ZAVENTEM	-	839	669	206	103	61	7	288	106	32	2.311	3.680
ZEMST	-	695	631	201	73	32	5	118	56	9	1.820	3.000
ARR. LEUVEN	-	14.033	11.845	3.888	1.423	557	108	3.094	1.257	338	36.543	59.770
AARSCHOT	-	842	673	148	73	26	8	203	81	19	2.073	3.231
BEGIJNENDIJK	-	365	255	56	32	6	2	39	24	2	781	1.197
BEKKEVOORT	-	180	165	55	8	4	-	36	12	8	468	789
BERTEM	-	275	295	90	41	12	2	39	23	5	782	1.330
BIERBEEK	-	243	234	102	29	9	3	38	21	5	684	1.184
BOORTMEERBEEK	-	373	342	95	52	10	2	67	29	14	984	1.606
BOUTERSEM	-	253	213	63	25	12	1	33	15	6	621	1.018
DIEST	-	638	509	166	70	23	5	165	57	15	1.648	2.647
GEETBETS	-	238	158	26	17	4	2	37	9	-	491	722
GLABBEEK	-	187	126	44	12	6	1	21	11	1	409	652
HAACHT	-	408	401	137	25	12	4	74	37	10	1.108	1.891
HERENT	-	584	548	244	51	18	5	119	53	15	1.637	2.833
HOEGAARDEN	-	218	153	53	40	13	1	36	15	3	532	835
HOLSBEEK	-	303	268	114	26	16	3	41	17	6	794	1.371
HULDENBERG	-	306	290	103	35	13	3	54	25	9	838	1.418
KEERBERGEN	-	358	363	108	30	21	6	66	26	7	985	1.652
KORTENAKEN	-	261	189	46	15	8	-	36	10	1	566	877
KORTENBERG	-	515	509	157	61	32	4	136	77	13	1.504	2.495
LANDEN	-	514	294	78	52	15	3	117	44	8	1.125	1.680
LEUVEN	-	2.218	1.903	800	291	129	27	682	251	85	6.386	10.700
LINTER	-	251	176	51	27	7	1	45	9	-	567	871
LUBBEEK	-	435	400	135	37	19	2	58	34	7	1.127	1.900
OD-HEVERLEE	-	280	322	129	21	17	2	55	28	7	861	1.517
ROTSELAAR	-	440	471	167	39	16	4	87	33	11	1.268	2.185
SCHERPENHEUVEL-ZICHEM	-	723	523	118	69	25	3	146	49	12	1.668	2.560
TERVUREN	-	604	614	212	82	38	4	147	54	15	1.770	2.990
TIELT-WINGE	-	355	262	85	33	6	2	43	27	6	819	1.333
TIENEN	-	890	595	189	62	17	6	332	130	34	2.255	3.527
TREMELO	-	509	396	79	41	15	1	85	37	10	1.173	1.819
ZOUTLEEUW	-	267	198	38	27	8	1	57	19	4	619	940
LIMBURG	-	28.061	22.786	6.433	1.632	552	114	5.001	2.038	505	67.122	107.893
ARR. HASSELT	-	13.316	10.627	3.082	838	271	55	2.522	1.003	274	31.988	51.345
AS	-	306	231	42	22	11	1	47	27	4	691	1.060
BERINGEN	-	1.495	1.179	373	68	30	8	228	103	28	3.512	5.730
DIEPENBEEK	-	617	520	121	36	10	3	87	37	5	1.436	2.284
GENK	-	2.207	1.812	707	127	48	13	454	187	77	5.632	9.441
GINGELOM	-	259	188	49	26	8	2	47	20	6	605	952
HALEN	-	295	226	49	15	2	2	28	10	5	632	996
HAM	-	334	256	52	22	3	-	64	19	5	755	1.153
HASSELT	-	1.958	1.598	479	147	46	7	511	172	44	4.962	7.949
HERK-DE-STAD	-	406	337	86	24	8	1	70	25	5	962	1.534
HEUSDEN-ZOLDER	-	1.121	902	307	70	15	3	148	73	19	2.658	4.360
LEOPOLDSBURG	-	431	379	118	33	11	1	102	40	13	1.128	1.838
LUMMEN	-	489	405	88	35	15	2	75	29	4	1.142	1.794
NIEUWERKERKEN	-	229	181	40	15	1	2	29	16	5	518	817
OPGLABBEEK	-	380	348	82	15	5	1	51	18	4	904	1.460
SINT-TRUIDEN	-	1.272	815	182	85	24	4	295	109	21	2.807	4.205
TESSENDERLO	-	578	446	114	31	11	1	120	40	9	1.350	2.113
ZONHOVEN	-	690	590	145	52	17	1	123	57	14	1.689	2.690
ZUTENDAAL	-	249	214	48	15	6	3	43	21	6	605	969
ARR. MAASEIK	-	7.754	7.052	2.062	392	141	34	1.109	531	118	19.193	31.735
BOCHOLT	-	431	423	114	20	12	2	57	29	6	1.094	1.821
BREE	-	467	395	132	19	6	2	69	23	14	1.127	1.875
DILSEN-STOKKEM	-	694	536	136	41	11	2	122	45	7	1.594	2.504
HAMONT-ACHEL	-	424	450	150	14	9	2	58	28	3	1.138	1.971
HECHTEL-EKSEL	-	354	378	121	28	10	4	54	36	14	999	1.726
HOUTHALLEN-HELCHTEREN	-	1.148	932	311	57	16	2	163	82	12	2.723	4.472
KINROOI	-	463	434	102	16	4	-	37	17	6	1.079	1.761

WOONPLAATS	ECHT-PAREN ZONDER KINDEREN	ECHTPAREN MET KINDEREN			VADERS MET KINDEREN			MOEDERS MET KINDEREN			TOTAAL	
		1 KIND	2 KINDEREN	3 KINDEREN EN MEER	1 KIND	2 KINDEREN	3 KINDEREN EN MEER	1 KIND	2 KINDEREN	3 KINDEREN EN MEER	FAMILIE-KERNEN	KINDEREN
N.I.S.	TABEL OO.08 D										BLZ. 4.-	
BEVOLKING OP 1-1-2000	FAMILIEKERNEN NAAR HET AANTAL KINDEREN										ALLE ADMINISTRATIEVE EENHEDEN	
FAMILIEKERNEN	- FAMILIEKERNEN MET KIND(EREN) MINDER DAN 12 JAAR -											
LOMMEL	-	1.089	976	256	55	23	5	163	80	16	2.663	4.348
MAASEIK	-	788	691	158	53	14	4	145	71	10	1.934	3.088
MEEUWEN-GRUITRODE	-	464	439	117	15	7	4	44	27	6	1.123	1.866
NEERPELT	-	492	498	159	25	13	-	63	34	9	1.293	2.202
OVERPELT	-	402	399	142	17	3	4	58	16	7	1.048	1.790
PEER	-	538	501	164	32	13	3	76	43	8	1.378	2.311
ARR. TONGEREN	-	6.991	5.107	1.289	402	140	25	1.370	504	113	15.941	24.813
ALKEN	-	379	365	93	23	6	1	72	31	5	975	1.588
BILZEN	-	1.116	850	226	49	18	6	231	83	17	2.596	4.094
BORGLOON	-	349	261	53	16	8	1	54	17	7	766	1.184
HEERS	-	263	137	32	11	4	1	42	15	2	507	736
HERSTAPPE	-	2	-	2	1	-	-	-	-	-	5	9
HOESELT	-	338	257	62	22	3	-	62	20	1	765	1.184
KORTESSEM	-	302	226	56	21	7	1	49	26	8	696	1.096
LANAKEN	-	836	620	147	55	15	2	170	69	14	1.928	2.990
MAASMECHELEN	-	1.380	1.008	281	78	30	5	274	93	34	3.183	5.010
RIEMST	-	551	405	95	29	10	3	80	28	4	1.205	1.866
TONGEREN	-	1.041	642	166	70	28	5	268	96	15	2.331	3.515
VOEREN	-	154	148	47	14	8	-	25	10	3	409	687
WELLEN	-	280	188	29	13	3	-	43	16	3	575	854
OOST-VLAANDEREN	-	44.589	35.535	10.224	4.828	1.602	299	10.731	4.256	1.051	113.115	180.138
ARR. AALST	-	9.236	6.272	1.491	934	263	35	2.058	736	195	21.220	32.210
AALST	-	2.501	1.673	422	266	68	9	720	248	50	5.957	8.988
DENDERLEEUEW	-	662	401	87	75	19	1	139	43	15	1.442	2.122
ERPE-MERE	-	704	496	100	54	19	2	151	49	13	1.588	2.403
GERAARDSBERGEN	-	1.043	676	196	149	35	8	250	102	35	2.494	3.833
HAALTERT	-	670	453	90	60	10	2	102	41	12	1.440	2.163
HERZELE	-	656	462	86	44	17	1	99	37	6	1.408	2.121
LEDE	-	588	397	107	54	18	2	105	35	13	1.319	2.042
NINOVE	-	1.250	860	191	147	43	8	289	112	38	2.938	4.455
SINT-LIEVENS-HOUTEM	-	320	241	61	26	11	1	55	16	9	740	1.161
ZOTTEGEM	-	842	613	151	59	23	1	148	53	4	1.894	2.922
ARR. DENDERMONDE	-	6.388	4.895	1.382	633	193	40	1.372	544	144	15.591	24.673
BERLARE	-	533	360	83	46	24	4	95	28	12	1.185	1.817
BUGGENHOUT	-	491	395	95	51	9	2	77	25	3	1.148	1.789
DENDERMONDE	-	1.437	1.027	294	164	47	10	373	143	41	3.536	5.518
HAMME	-	768	588	206	74	26	4	165	71	13	1.915	3.100
LAARNE	-	409	324	89	38	13	4	55	28	5	965	1.536
LEBBEKE	-	609	455	111	69	17	1	120	48	12	1.442	2.235
WAASMUNSTER	-	307	321	89	34	6	5	71	29	7	869	1.449
WETTEREN	-	731	550	130	75	23	5	206	83	23	1.826	2.830
WICHELEN	-	395	285	57	45	14	2	68	30	10	906	1.396
ZELE	-	708	590	228	37	14	3	142	59	18	1.799	3.003
ARR. EEKLO	-	2.462	2.109	515	282	83	18	618	214	66	6.367	10.084
ASSENEDE	-	446	392	110	51	14	3	87	36	12	1.151	1.863
EEKLO	-	545	423	99	72	23	6	186	68	21	1.443	2.228
KAPRIJKE	-	201	177	38	22	8	2	32	14	3	497	791
MALDEGEM	-	731	690	149	57	24	4	134	43	7	1.839	2.946
SINT-LAUREINS	-	184	193	47	20	5	2	45	17	7	520	858
ZELZATE	-	355	234	72	60	9	1	134	36	16	917	1.398
ARR. GENT	-	15.435	13.002	3.943	1.878	703	127	4.269	1.702	405	41.464	66.780
AALTER	-	645	633	176	40	20	7	91	50	13	1.675	2.802
DEINZE	-	951	862	206	68	15	1	174	61	18	2.356	3.780
DE PINTE	-	316	344	92	25	8	1	45	31	5	867	1.456
DESTELBERGEN	-	533	490	120	68	25	3	111	51	5	1.406	2.252
EVERGEM	-	1.160	903	217	95	45	9	213	89	16	2.747	4.311
GAVERE	-	458	372	83	33	18	4	75	32	8	1.083	1.700
GENT	-	6.085	4.553	1.774	1.074	387	77	2.654	975	272	17.851	28.549
KNESSELARE	-	264	213	46	17	13	-	36	16	3	608	956
LOCHRISTI	-	682	661	158	65	19	3	113	45	7	1.753	2.839
LOVENDEGEM	-	310	253	65	31	12	4	39	25	2	741	1.185
MELLE	-	325	290	93	36	12	2	80	30	5	873	1.416
MERELBEKE	-	705	710	186	74	27	-	150	55	7	1.914	3.113

N.I.S.		TABEL 00.08 D									BLZ. 5.-	
BEVOLKING OP 1-1-2000		FAMILIEKERNEN NAAR HET AANTAL KINDEREN										
FAMILIEKERNEN		- FAMILIEKERNEN MET KIND(EREN) MINDER DAN 12 JAAR -										
WOONPLAATS	ECHT- PAREN ZONDER KIN- DEREN	ECHTPAREN MET KINDEREN			VADERS MET KINDEREN			MOEDERS MET KINDEREN			TOTAAL	
		1 KIND	2 KINDEREN	3 KINDEREN EN MEER	1 KIND	2 KINDEREN	3 KINDEREN EN MEER	1 KIND	2 KINDEREN	3 KINDEREN EN MEER	FAMILIE- KERNEN	KINDEREN
MOERBEKE	-	159	182	39	17	4	-	32	10	6	449	746
NAZARETH	-	386	369	100	33	10	4	65	27	5	999	1.647
NEVELE	-	373	356	106	28	16	2	57	36	2	976	1.626
OOSTERZELE	-	509	438	104	37	23	3	79	39	6	1.238	1.979
SINT-MARTENS-LATEM	-	223	232	72	27	11	1	60	27	6	659	1.101
WAARSCHOOT	-	259	226	62	19	7	5	45	31	9	663	1.100
WACHTEBEKE	-	198	196	52	23	8	-	43	23	3	546	901
ZOMERGEM	-	273	235	64	32	9	1	39	18	5	676	1.096
ZULTE	-	621	484	128	36	14	-	68	31	2	1.384	2.205
ARR. OUDENAARDE	-	3.879	3.149	918	350	136	30	682	311	77	9.532	15.439
BRAKEL	-	490	336	71	38	17	1	71	32	6	1.062	1.621
HOREBEKE	-	59	62	20	2	1	2	6	4	-	156	273
KLUISBERGEN	-	218	159	62	16	12	1	20	17	7	512	848
KRUISSHOUTEM	-	281	276	76	10	12	2	29	15	2	703	1.182
LIERDE	-	231	174	36	24	2	3	34	15	3	522	809
MAARKEDAL	-	212	213	61	15	4	1	24	13	5	548	930
OUDENAARDE	-	941	768	201	78	22	2	164	71	8	2.255	3.580
RONSE	-	706	537	238	120	37	13	230	94	40	2.015	3.379
WORTEGEM-PETEGEM	-	226	202	56	7	8	1	26	10	-	536	877
ZINGEM	-	224	197	54	23	11	1	35	16	4	565	915
ZWALM	-	291	225	43	17	10	3	43	24	2	658	1.025
ARR. SINT-NIKLAAS	-	7.189	6.108	1.975	751	224	49	1.732	749	164	18.941	30.972
BEVEREN	-	1.515	1.328	349	171	61	14	316	130	33	3.917	6.299
KRUIBEKE	-	468	409	109	62	12	4	92	37	8	1.201	1.922
LOKEREN	-	1.214	917	365	102	25	7	307	135	30	3.102	5.132
SINT-GILLIS-WAAS	-	626	548	172	55	14	3	97	46	15	1.576	2.597
SINT-NIKLAAS	-	1.997	1.661	604	216	68	12	583	247	52	5.440	8.950
STEKENE	-	569	506	107	50	18	3	117	56	4	1.430	2.256
TEMSE	-	800	739	269	95	26	6	220	98	22	2.275	3.816
WEST-VLAANDEREN	-	36.956	30.997	9.380	3.204	1.059	218	7.529	3.244	882	93.469	151.879
ARR. BRUGGE	-	8.507	6.981	1.977	893	292	61	2.052	837	199	21.799	34.814
BEERNEM	-	507	455	114	34	10	-	52	26	6	1.204	1.961
BLANKENBERGE	-	454	271	83	87	32	8	208	79	15	1.237	1.862
BRUGGE	-	3.351	2.737	844	422	141	34	994	428	107	9.058	14.523
DAMME	-	407	319	105	33	6	2	48	29	8	957	1.573
JABBEKE	-	465	497	130	28	13	1	71	33	5	1.243	2.076
KNOKKE-HEIST	-	920	728	169	126	42	6	289	95	18	2.393	3.672
OOSTKAMP	-	762	621	195	57	17	3	139	51	16	1.861	3.018
TORHOUT	-	702	516	119	38	10	1	119	43	8	1.556	2.402
ZEDELGEM	-	841	752	197	60	18	6	124	47	15	2.060	3.353
ZUIENKERKE	-	98	85	21	8	3	-	8	6	1	230	374
ARR. DIKSMUIDE	-	1.718	1.416	476	114	45	9	253	117	32	4.180	6.909
DIKSMUIDE	-	500	450	168	44	19	4	98	51	12	1.346	2.272
HOUTHULST	-	330	275	94	19	9	1	37	24	6	795	1.328
KOEKELARE	-	327	217	57	23	5	-	54	17	8	708	1.088
KORTEMARK	-	454	360	109	21	8	3	52	18	5	1.030	1.678
LO-RENINGE	-	107	114	48	7	4	1	12	7	1	301	543
ARR. IEPER	-	3.475	3.064	1.081	298	103	20	562	265	99	8.967	15.073
HEUVELLAND	-	276	259	100	27	12	2	37	29	9	751	1.301
IEPER	-	1.106	983	339	96	36	5	212	88	36	2.901	4.846
LANGEMARK-POELKAPELLE	-	286	257	91	18	6	1	42	15	6	722	1.222
MESEN	-	36	19	6	7	1	-	13	5	-	87	127
POPERINGE	-	616	559	210	53	22	6	95	43	18	1.622	2.768
VLETEREN	-	114	100	48	6	3	-	11	12	2	296	520
WERVIK	-	594	493	164	62	18	4	99	44	20	1.498	2.479
ZONNEBEKE	-	447	394	123	29	5	2	53	29	8	1.090	1.810
ARR. KORTRIJK	-	9.393	8.061	2.462	671	209	43	1.716	743	208	23.506	38.538
ANZEGEM	-	505	448	133	35	6	1	52	28	7	1.215	2.002
AVELGEM	-	311	245	77	27	9	2	59	30	-	760	1.215
DEERLIJK	-	428	379	87	25	7	2	49	27	4	1.008	1.619
HARELBEKE	-	966	785	192	58	18	2	142	59	17	2.239	3.569
KORTRIJK	-	2.119	1.894	731	165	54	14	568	240	62	5.847	9.836

N.I.S.		TABEL OO.08 D									BLZ. 6.-		
BEVOLKING OP 1-1-2000		FAMILIEKERNEN NAAR HET AANTAL KINDEREN										ALLE ADMINISTRATIEVE EENHEDEN	
FAMILIEKERNEN		- FAMILIEKERNEN MET KIND(EREN) MINDER DAN 12 JAAR -											
WOONPLAATS	ECHT-PAREN ZONDER KIN- DEREN	ECHTPAREN MET KINDEREN			VADERS MET KINDEREN			MOEDERS MET KINDEREN			TOTAAL		
		1 KIND	2 KINDEREN	3 KINDEREN EN MEER	1 KIND	2 KINDEREN	3 KINDEREN EN MEER	1 KIND	2 KINDEREN	3 KINDEREN EN MEER	FAMILIE- KERNEN	KINDEREN	
KURNE	-	433	393	113	28	7	2	67	33	6	1.082	1.774	
LENDELEDE	-	205	163	48	13	2	1	15	9	2	458	739	
MENEN	-	1.035	812	266	117	38	4	285	109	42	2.708	4.369	
SPIERE-HELKIJN	-	70	52	15	10	5	-	24	3	4	183	287	
WAREGEM	-	1.308	1.165	307	66	24	7	181	91	20	3.169	5.192	
WEVELGEM	-	1.164	974	295	79	24	6	179	63	29	2.813	4.613	
ZWEVEGEM	-	849	751	198	48	15	2	95	51	15	2.024	3.323	
ARR. OOSTENDE	-	4.154	3.112	926	594	209	39	1.389	577	163	11.163	17.566	
BREDENE	-	530	358	99	65	27	2	111	49	20	1.261	1.957	
DE HAAN	-	353	262	65	49	19	4	99	51	8	910	1.409	
GISTEL	-	402	381	110	41	16	3	92	26	18	1.089	1.811	
ICHTEGEM	-	517	375	108	38	10	1	73	48	8	1.178	1.876	
MIDDELKERKE	-	437	365	116	62	30	4	145	67	18	1.244	2.003	
OOSTENDE	-	1.587	1.112	356	312	96	22	816	316	85	4.702	7.271	
OUDENBURG	-	328	259	72	27	11	3	53	20	6	779	1.239	
ARR. ROESELARE	-	4.933	4.275	1.178	270	87	15	764	342	91	11.955	19.450	
HOOGLEDE	-	353	342	110	17	4	-	38	15	4	883	1.487	
INGELMUNSTER	-	391	373	76	17	3	-	51	23	5	939	1.511	
IZEGEM	-	941	691	199	59	20	4	154	61	15	2.144	3.395	
LEDEGEM	-	345	314	67	14	1	-	33	21	9	804	1.304	
LICHTERVELDE	-	323	277	76	17	7	-	31	19	1	751	1.218	
MOORSLEDE	-	359	328	106	15	5	3	47	17	4	884	1.480	
ROESELARE	-	1.806	1.590	420	112	43	8	380	161	42	4.562	7.389	
STADEN	-	415	360	124	19	4	-	30	25	11	988	1.666	
ARR. TIELT	-	3.248	2.752	819	171	50	14	359	179	44	7.636	12.521	
ARDOOIE	-	335	276	84	16	7	1	37	24	6	786	1.288	
DENTERGEM	-	302	262	76	16	5	-	32	18	3	714	1.175	
MEULEBEKE	-	388	363	105	18	9	4	38	26	5	956	1.607	
OOSTROZEBEKE	-	343	252	57	17	4	-	29	11	3	716	1.114	
PITTEM	-	266	214	64	10	2	2	21	8	6	593	971	
RUISELEDE	-	170	171	55	9	1	1	19	9	3	438	741	
TIELT	-	629	515	179	46	10	3	97	27	10	1.516	2.489	
WIELSBEKE	-	362	303	75	9	3	1	38	25	2	818	1.320	
WINGENE	-	453	396	124	30	9	2	48	31	6	1.099	1.816	
ARR. VEURNE	-	1.528	1.336	461	193	64	17	434	184	46	4.263	7.008	
ALVERINGEM	-	154	132	75	14	4	3	25	17	1	425	756	
DE PANNE	-	247	200	61	39	16	3	96	41	10	713	1.130	
KOKSIJDE	-	477	423	122	58	15	6	164	51	18	1.334	2.136	
NIEUWPOORT	-	269	222	92	43	14	2	84	36	12	774	1.295	
VEURNE	-	381	359	111	39	15	3	65	39	5	1.017	1.691	
WAALS GEWEST	-	103.600	77.046	27.407	20.039	7.954	1.881	44.735	18.109	5.288	306.059	486.206	
WAALS BRABANT	-	10.751	9.213	3.603	2.123	1.015	192	3.833	1.693	402	32.825	53.988	
ARR. NIJVEL	-	10.751	9.213	3.603	2.123	1.015	192	3.833	1.693	402	32.825	53.988	
BEVEKOM	-	188	182	74	42	23	2	43	24	2	580	974	
EIGENBRAKEL	-	1.133	913	259	241	99	20	396	168	33	3.262	5.112	
KASTEELBRAKEL	-	305	263	69	77	37	7	91	31	6	886	1.388	
CHASTRE	-	207	200	81	40	27	2	71	40	9	677	1.160	
CHAUMONT-GISTOUX	-	331	328	138	52	29	2	106	55	10	1.051	1.787	
COURT-SAINT-ETIENNE	-	281	239	110	60	30	10	73	44	12	859	1.454	
GENEPIEN	-	440	366	133	91	38	10	156	67	19	1.320	2.147	
GRAVEN	-	374	346	146	71	36	-	111	42	17	1.143	1.928	
HELECINE	-	83	58	19	23	3	2	19	15	3	225	353	
INCOURT	-	127	146	47	23	11	5	45	11	4	419	709	
ITTER	-	181	145	51	49	25	3	39	27	8	528	858	
GELDENAKEN	-	343	300	150	57	27	5	130	73	21	1.106	1.885	
TERHULPEN	-	195	187	68	34	15	2	69	30	7	607	1.008	
LASNE	-	427	353	163	73	41	4	117	45	10	1.233	2.059	
MONT-SAINT-GUIBERT	-	214	159	81	39	17	4	50	34	9	607	1.023	
NIJVEL	-	645	481	149	154	63	12	324	129	23	1.980	3.064	
ORP-JAUCHE	-	243	186	87	48	25	6	86	26	8	715	1.180	
OTTIGNIES-LOUVAIN-LA-NEUVE	-	804	769	375	122	79	22	346	143	41	2.701	4.682	
PERWIJS	-	236	198	89	35	24	3	70	43	5	703	1.181	

N.I.S.		TABEL 00.08 D									BLZ. 7.-		ALLE ADMINISTRATIEVE EENHEDEN	
BEVOLKING OP 1-1-2000		FAMILIEKERNEN NAAR HET AANTAL KINDEREN												
FAMILIEKERNEN		- FAMILIEKERNEN MET KIND(EREN) MINDER DAN 12 JAAR -												
WOONPLAATS	ECHT-PAREN ZONDER KINDEREN	ECHTPAREN MET KINDEREN			VADERS MET KINDEREN			MOEDERS MET KINDEREN			TOTAAL			
		1 KIND	2 KINDEREN	3 KINDEREN EN MEER	1 KIND	2 KINDEREN	3 KINDEREN EN MEER	1 KIND	2 KINDEREN	3 KINDEREN EN MEER	FAMILIEKERNEN	KINDEREN		
RAMILLES	-	177	158	69	36	17	7	48	22	5	539	919		
REBECCQ	-	318	246	97	83	37	8	132	56	17	994	1.605		
RIXENSART	-	601	542	220	116	62	12	209	111	19	1.892	3.155		
TUBEKE	-	728	499	170	151	59	7	269	116	34	2.033	3.195		
VILLERS-LA-VILLE	-	286	274	102	59	24	5	98	43	11	902	1.502		
WALHAIN	-	161	152	60	31	15	4	59	18	4	504	839		
WATERLOO	-	838	797	293	120	71	9	281	133	21	2.563	4.262		
WAVER	-	885	726	303	196	81	19	395	147	44	2.796	4.559		
HENEGOUWEN	-	40.201	26.513	8.646	8.215	3.095	774	19.692	7.954	2.391	117.481	181.496		
ARR. AAT	-	2.486	1.731	482	600	220	56	1.089	428	125	7.217	11.094		
AAT	-	799	540	130	201	65	20	384	141	37	2.317	3.492		
BELOEIL	-	397	254	83	107	45	7	196	70	27	1.186	1.826		
BERNISSART	-	376	259	75	71	29	6	190	81	20	1.107	1.709		
BRUGELLETTE	-	97	61	23	43	13	3	44	25	13	322	506		
CHIEVRES	-	204	142	30	55	21	7	81	28	7	575	866		
ELZELE	-	155	139	41	41	17	4	58	24	4	483	771		
VLOESBERG	-	97	78	29	15	6	2	37	14	4	282	452		
FRASNES-LEZ-ANVAING	-	361	258	71	67	24	7	99	45	13	945	1.472		
ARR. CHARLEROI	-	13.155	8.252	2.971	2.490	917	255	6.980	2.848	909	38.777	60.026		
AISEAU-PRESLES	-	414	259	95	53	18	5	124	56	19	1.043	1.647		
CHAPELLE-LEZ-HERLAIMONT	-	493	315	76	109	34	12	222	62	19	1.342	1.996		
CHARLEROI	-	5.682	3.383	1.323	1.210	422	125	3.760	1.567	548	18.020	27.857		
CHATELET	-	1.139	682	235	199	63	19	603	232	69	3.241	4.948		
COURCELLES	-	961	646	235	192	70	17	485	189	63	2.858	4.458		
FARCIENNES	-	424	246	98	57	24	8	165	63	29	1.114	1.760		
FLEURUS	-	755	482	160	136	43	20	307	136	34	2.073	3.202		
FONTAINE-L'EVEQUE	-	552	342	117	87	48	9	280	104	24	1.563	2.396		
GERPINNES	-	420	271	72	42	26	1	145	59	11	1.047	1.583		
LES BONS VILLERS	-	304	223	94	61	24	6	82	41	7	842	1.373		
MANAGE	-	779	486	166	128	43	9	328	144	33	2.116	3.242		
MONTIGNIES-LE-TILLEUL	-	331	210	77	51	21	1	128	48	10	877	1.344		
PONT-A-CELLES	-	546	439	120	102	44	12	214	88	25	1.590	2.509		
SENEFFE	-	355	268	103	63	37	11	137	59	18	1.051	1.711		
ARR. BERGEN	-	7.447	4.743	1.441	1.635	626	159	4.495	1.818	533	22.897	34.903		
BOUSSU	-	656	376	130	134	49	16	373	133	49	1.916	2.917		
COLFONTAINE	-	618	372	152	133	45	17	374	157	56	1.924	3.016		
DOUR	-	515	347	96	127	31	15	263	99	31	1.524	2.336		
FRAMERIES	-	646	383	113	148	53	14	339	127	60	1.883	2.875		
HENSIES	-	238	153	54	41	18	2	84	35	13	638	998		
HONNELLES	-	153	107	36	43	18	3	58	20	4	442	685		
JURBEKE	-	310	256	53	46	25	3	146	80	12	931	1.438		
LENS	-	123	75	25	17	21	5	60	18	3	347	540		
BERGEN	-	2.380	1.579	468	609	230	53	1.870	804	240	8.233	12.550		
QUAREGNON	-	653	379	125	105	39	11	366	134	29	1.841	2.760		
QUEVY	-	239	183	46	54	24	5	84	37	7	679	1.063		
QUIEVRAIN	-	202	125	44	38	25	3	100	34	4	575	870		
SAINT-GHISLAIN	-	714	408	99	140	48	12	378	140	25	1.964	2.855		
ARR. MOESKROEN	-	2.279	1.615	496	422	128	35	857	369	135	6.336	9.949		
KOMEN-WAASTEN	-	611	434	128	105	32	6	162	82	22	1.582	2.481		
MOESKROEN	-	1.668	1.181	368	317	96	29	695	287	113	4.754	7.468		
ARR. ZINNIK	-	5.723	3.977	1.196	1.141	441	92	2.467	1.029	319	16.385	25.411		
'S GRAVENBRAKEL	-	623	485	164	137	60	15	249	103	24	1.860	2.954		
ECAUSSINNES	-	292	227	64	91	26	5	135	65	22	927	1.451		
EDINGEN	-	353	221	78	68	29	2	133	62	22	968	1.501		
LA LOUVIERE	-	2.625	1.713	467	439	155	41	1.197	471	155	7.263	11.086		
LE ROEULX	-	271	207	52	45	17	5	107	43	9	756	1.170		
LESSEN	-	537	336	123	166	65	11	245	97	35	1.615	2.495		
OPZULLIK	-	244	235	61	57	28	2	73	35	10	745	1.201		
ZINNIK	-	778	553	187	138	61	11	328	153	42	2.251	3.553		

N.I.S.		TABEL 00.08 D									BLZ. 8.-	
BEVOLKING OP 1-1-2000		FAMILIEKERNEN NAAR HET AANTAL KINDEREN										
FAMILIEKERNEN		- FAMILIEKERNEN MET KIND(EREN) MINDER DAN 12 JAAR -										
WOONPLAATS	ECHT- PAREN ZONDER KIN- DEREN	ECHTPAREN MET KINDEREN			VADERS MET KINDEREN			MOEDERS MET KINDEREN			TOTAAL	
		1 KIND	2 KINDEREN	3 KINDEREN EN MEER	1 KIND	2 KINDEREN	3 KINDEREN EN MEER	1 KIND	2 KINDEREN	3 KINDEREN EN MEER	FAMILIE- KERNEN	KINDEREN
ARR. THUIN	-	4.877	3.160	1.072	965	400	108	1.890	711	179	13.362	20.684
ANDERLUES	-	412	199	78	88	42	8	164	50	12	1.053	1.568
BEAUMONT	-	232	155	45	38	18	5	98	38	6	635	968
BINCHE	-	1.114	657	175	214	68	22	468	134	26	2.878	4.237
CHIMAY	-	270	249	101	48	27	9	98	52	18	872	1.489
ERQUELINNES	-	295	223	81	67	20	9	123	63	12	893	1.432
ESTINNES	-	241	169	59	61	19	3	97	34	10	693	1.086
FROIDCHAPELLE	-	96	74	30	23	8	4	32	20	6	293	488
HAM-SUR-HEURE-NALINNES	-	432	298	104	72	43	6	134	61	11	1.161	1.817
LOBBES	-	206	118	44	44	23	4	36	20	3	498	778
MERBES-LE-CHATEAU	-	159	92	36	27	16	5	60	19	6	420	650
MOMIGNIES	-	134	103	59	38	22	11	63	39	11	480	837
MORLANWELZ	-	642	419	121	134	42	12	279	91	32	1.772	2.688
SIVRY-RANCE	-	151	107	27	29	14	-	65	26	8	427	649
THUIN	-	493	297	112	82	38	10	173	64	18	1.287	1.997
ARR. DOORNIK	-	4.234	3.035	988	962	363	69	1.914	751	191	12.507	19.429
ANTOING	-	220	167	40	67	22	1	104	55	6	682	1.031
BRUNEHAUT	-	252	205	60	52	22	3	62	25	8	689	1.093
CELLES	-	155	152	46	41	12	2	55	17	5	485	787
ESTAIMPUIS	-	329	242	72	63	21	5	112	42	8	894	1.381
LEUZE-EN-HAINAUT	-	406	285	92	77	31	7	176	60	19	1.153	1.788
MONT-DE-L'ENCLUS	-	121	84	24	17	8	1	23	3	4	285	441
PECO	-	171	129	45	30	16	3	43	24	4	465	760
PERUWELZ	-	512	347	121	132	48	13	260	88	32	1.553	2.412
RUMES	-	175	107	38	33	8	2	50	24	3	440	677
DOORNIK	-	1.893	1.317	450	450	175	32	1.029	413	102	5.861	9.059
PROV. LUIK	-	30.774	23.187	8.250	5.840	2.249	529	13.608	5.236	1.547	91.220	144.890
ARR. HOEI	-	3.126	2.273	911	765	335	70	1.247	504	133	9.364	14.979
AMAY	-	381	231	118	102	34	10	216	73	21	1.186	1.864
ANTHISNES	-	128	99	36	36	21	2	31	14	3	370	586
BURDINNE	-	101	75	35	19	9	4	19	12	-	274	459
CLAVIER	-	136	107	53	31	11	4	37	15	2	396	658
ENGIS	-	180	118	44	56	20	3	70	30	15	536	849
FERRIERES	-	118	112	45	35	10	2	37	16	2	377	625
HAMOIR	-	88	78	28	21	8	2	44	16	8	293	476
HERON	-	135	106	42	27	23	2	43	29	9	416	701
HOEI	-	432	337	142	153	66	13	294	113	35	1.585	2.532
MARCHIN	-	167	107	35	49	35	7	63	28	4	495	769
MODAVE	-	139	99	27	28	9	1	35	17	3	358	550
NANDRIN	-	212	145	70	26	15	6	54	21	5	554	910
OUFFET	-	99	54	19	21	4	2	30	9	2	240	356
TINLOT	-	74	76	24	21	7	2	14	9	1	228	382
VERLAINE	-	147	109	42	14	11	1	27	10	4	365	599
VILLERS-LE-BOUILLET	-	205	146	54	41	12	4	73	28	6	569	895
WANZE	-	384	274	97	85	40	5	160	64	13	1.122	1.758
ARR. LUIK	-	16.923	11.811	4.066	3.449	1.252	291	8.834	3.184	932	50.742	78.813
ANS	-	881	563	177	144	40	6	389	172	32	2.404	3.644
AWANS	-	277	212	55	51	25	3	107	38	5	773	1.189
AYWAILLE	-	302	229	84	76	27	4	140	49	7	918	1.433
BITSINGEN	-	251	221	60	54	16	4	80	36	10	732	1.171
BEYNE-HEUSAY	-	411	292	82	80	29	8	186	64	15	1.167	1.774
BLEGNY	-	442	342	87	74	32	9	124	52	12	1.174	1.832
CHAUDFONTAINE	-	581	440	136	100	43	6	230	87	30	1.653	2.599
COMBLAIN-AU-PONT	-	164	118	35	37	13	4	70	32	11	484	766
DALHEM	-	238	187	52	42	10	3	38	18	5	593	941
ESNEUX	-	391	290	83	84	44	13	153	66	16	1.140	1.785
FLEMALLE	-	781	491	143	176	60	19	457	188	51	2.366	3.576
FLERON	-	469	362	111	79	24	2	236	67	14	1.364	2.108
GRACE-HOLLOGNE	-	770	557	175	145	56	15	302	90	34	2.144	3.337
HERSTAL	-	1.101	717	248	226	65	17	547	193	64	3.178	4.881
JUPRELLE	-	267	224	58	48	8	3	70	34	5	717	1.125
LUIK	-	4.320	2.945	1.260	1.000	388	81	3.235	1.131	332	14.692	23.002
NEUPRE	-	270	266	55	50	20	3	100	30	9	803	1.257
OUPEVE	-	732	542	180	137	55	16	339	120	32	2.153	3.382

N.I.S.		TABEL 00.08 D									BLZ. 9.-	
BEVOLKING OP 1-1-2000		FAMILIEKERNEN NAAR HET AANTAL KINDEREN										
FAMILIEKERNEN		- FAMILIEKERNEN MET KIND(EREN) MINDER DAN 12 JAAR -										
WOONPLAATS	ECHT- PAREN ZONDER KIN- DEREN	ECHTPAREN MET KINDEREN			VADERS MET KINDEREN			MOEDERS MET KINDEREN			TOTAAL	
		1 KIND	2 KINDEREN	3 KINDEREN EN MEER	1 KIND	2 KINDEREN	3 KINDEREN EN MEER	1 KIND	2 KINDEREN	3 KINDEREN EN MEER	FAMILIE- KERNEN	KINDEREN
SAINT-NICOLAS	-	775	507	150	132	41	12	358	122	31	2.128	3.219
SERAING	-	1.751	1.030	357	394	119	30	1.104	384	138	5.307	8.017
SOUMAGNE	-	521	376	132	79	37	4	141	46	16	1.352	2.132
SPRIMONT	-	438	350	127	78	43	13	141	50	14	1.254	2.037
TROOZ	-	250	187	73	65	26	3	92	30	14	740	1.190
WEZET	-	540	363	146	98	31	13	195	85	35	1.506	2.416
ARR. VERVIERS	-	8.465	7.401	2.760	1.210	495	134	2.738	1.259	409	24.871	41.331
AMEL	-	159	209	71	10	3	-	17	10	4	483	866
AUBEL	-	126	131	49	7	5	1	30	10	3	362	626
BAELEN	-	149	136	40	20	12	2	36	16	5	416	687
BULLINGEN	-	160	189	80	6	4	-	21	13	3	476	858
BURG-REULAND	-	138	136	47	4	1	-	15	6	2	349	602
BUTGENBACH	-	192	210	78	13	7	-	28	15	-	543	944
DISON	-	426	326	162	90	36	12	214	122	48	1.436	2.439
EUPEN	-	597	460	122	71	20	2	167	68	20	1.527	2.387
HERVE	-	555	512	182	56	27	7	138	58	14	1.549	2.589
JALHAY	-	247	225	104	43	22	4	66	33	7	751	1.282
KELMIS	-	325	275	73	31	9	3	101	49	14	880	1.402
LIERNEUX	-	104	82	36	17	8	2	21	12	5	287	486
LIMBURG	-	175	147	65	39	12	2	65	30	4	539	883
LONTZEN	-	181	153	61	17	9	3	50	23	3	500	830
MALMEDY	-	366	356	126	45	12	5	90	33	10	1.043	1.747
OLNE	-	137	95	38	14	14	-	30	16	5	349	570
PEPINSTER	-	281	257	107	71	33	5	103	48	17	922	1.546
PLOMBIERES	-	336	301	99	39	9	2	65	25	7	883	1.458
RAEREN	-	370	290	76	28	7	-	73	33	6	883	1.392
SANKT-VITH	-	326	298	92	11	5	-	38	20	7	797	1.330
SPA	-	252	223	68	70	28	6	166	57	20	890	1.416
STAVELOT	-	201	162	65	42	24	2	52	32	6	586	965
STOUMONT	-	74	81	32	22	5	4	31	8	1	258	431
THEUX	-	361	330	117	77	35	12	127	50	10	1.119	1.844
THIMISTER-CLERMONT	-	203	184	73	19	11	6	16	18	8	538	948
TROIS-PONTS	-	89	73	19	13	4	1	28	4	2	233	359
VERVIERS	-	1.440	1.130	509	271	111	41	821	384	160	4.867	8.088
WEISMES	-	219	225	77	30	8	7	40	22	7	635	1.090
WELKENRAEDT	-	276	205	92	34	14	5	89	44	11	770	1.266
ARR. BORGWORM	-	2.260	1.702	513	416	167	34	789	289	73	6.243	9.767
BERLOZ	-	84	61	20	31	10	5	27	7	2	247	387
BRAIVES	-	188	130	58	47	13	3	64	23	4	530	845
CRISNEE	-	101	80	17	13	6	1	20	7	1	246	381
DONCEEL	-	110	75	33	17	5	-	17	5	3	265	427
FAIMES	-	109	82	24	17	5	1	31	12	2	283	440
FEXHE-LE-HAUT-CLOCHER	-	118	90	19	22	12	1	27	5	2	296	448
GEER	-	91	71	20	16	6	2	31	13	-	250	390
HANNUIT	-	438	351	99	60	39	4	150	70	16	1.227	1.945
LIJSEM	-	94	73	24	13	8	1	31	12	3	259	417
OERLE	-	115	87	18	19	10	2	29	13	4	297	462
REMICOURT	-	162	126	23	29	13	1	44	15	3	416	627
SAINT-GEORGES-SUR-MEUSE	-	213	154	51	50	13	5	106	39	10	641	984
BORGWORM	-	363	271	75	65	22	7	191	57	17	1.068	1.644
WASSEIGES	-	74	51	32	17	5	1	21	11	6	218	370
LUXEMBURG	-	8.155	7.385	2.757	1.277	536	142	2.222	978	293	23.745	39.690
ARR. AARLEN	-	1.877	1.560	489	253	89	17	537	198	51	5.071	8.118
AARLEN	-	838	716	227	106	43	7	262	95	25	2.319	3.737
ATTERT	-	195	163	73	20	7	3	21	9	-	491	829
AUBANGE	-	523	379	125	85	28	7	183	66	18	1.414	2.208
MARTELANGE	-	50	40	11	9	3	-	14	6	4	137	222
MESSANCY	-	271	262	53	33	8	-	57	22	4	710	1.122
ARR. BASTENAKEN	-	1.271	1.290	567	191	94	21	304	142	44	3.924	6.859
BASTENAKEN	-	432	437	200	68	26	8	107	51	17	1.346	2.375
BERTOEGNE	-	84	92	37	10	4	3	15	10	4	259	464
FAUVILLERS	-	60	71	29	8	2	1	14	7	3	195	342
GOUVY	-	132	134	80	17	9	2	37	18	6	435	791

N.I.S.		TABEL 00.08 D									BLZ. 10.-		ALLE ADMINISTRATIEVE EENHEDEN	
BEVOLKING OP 1-1-2000		FAMILIEKERNEN NAAR HET AANTAL KINDEREN												
FAMILIEKERNEN		- FAMILIEKERNEN MET KIND(EREN) MINDER DAN 12 JAAR -												
WOONPLAATS	ECHT-PAREN ZONDER KINDEREN	ECHTPAREN MET KINDEREN			VADERS MET KINDEREN			MOEDERS MET KINDEREN			TOTAAL			
		1 KIND	2 KINDEREN	3 KINDEREN EN MEER	1 KIND	2 KINDEREN	3 KINDEREN EN MEER	1 KIND	2 KINDEREN	3 KINDEREN EN MEER	FAMILIEKERNEN	KINDEREN		
HOUFFALIZE	-	131	142	56	22	13	2	36	16	2	420	725		
SAINTE-ODE	-	72	64	16	11	5	-	20	14	2	204	330		
VAUX-SUR-SURE	-	140	151	76	17	7	2	20	6	3	422	763		
VIELSALM	-	220	199	73	38	28	3	55	20	7	643	1.069		
ARR. MARCHE-EN-FAMENNE	-	1.565	1.427	548	310	129	37	515	252	88	4.871	8.187		
DURBUY	-	288	241	96	63	26	7	109	62	18	910	1.509		
EREZEE	-	84	74	25	16	4	1	18	11	3	236	388		
HOTTON	-	151	150	70	42	14	3	50	35	9	524	915		
LA ROCHE-EN-ARDENNE	-	104	104	39	22	15	2	42	18	7	353	597		
MANHAY	-	86	90	41	11	13	2	27	5	5	280	494		
MARCHE-EN-FAMENNE	-	546	468	171	114	29	19	188	89	33	1.657	2.732		
NASSOGNE	-	154	151	65	16	16	2	42	15	10	471	832		
RENDEUX	-	64	67	20	14	7	-	20	11	2	205	343		
TENNEVILLE	-	88	82	21	12	5	1	19	6	1	235	377		
ARR. NEUFCHATEAU	-	1.768	1.579	624	261	109	34	460	202	70	5.107	8.606		
BERTRIX	-	239	213	84	30	17	7	72	32	16	710	1.203		
BOUILLON	-	167	112	45	31	16	1	57	25	5	459	724		
DAVERDISSE	-	39	32	10	5	3	1	14	3	2	109	174		
HERBEUMONT	-	41	36	18	7	4	2	10	6	2	126	217		
LEGLISE	-	155	120	49	23	7	5	18	9	4	390	652		
LIBIN	-	160	137	46	13	6	1	34	13	2	412	673		
LIBRAMONT-CHEVIGNY	-	277	306	110	40	14	3	69	34	11	864	1.495		
NEUFCHATEAU	-	201	183	77	32	10	2	56	18	12	591	1.000		
PALISEUL	-	148	139	68	20	8	5	36	18	5	447	789		
SAINT-HUBERT	-	200	143	66	29	16	2	45	27	8	536	892		
TELLIN	-	67	72	20	14	3	3	26	10	2	217	361		
WELLIN	-	74	86	31	17	5	2	23	7	1	246	426		
ARR. VIRTON	-	1.674	1.529	529	262	115	33	406	184	40	4.772	7.920		
CHINY	-	157	167	55	26	12	2	21	16	3	459	783		
ETALLE	-	203	198	67	40	14	5	41	15	4	587	972		
FLORENVILLE	-	140	123	44	29	7	5	61	30	5	444	731		
HABAY	-	267	269	81	32	15	4	46	17	4	735	1.234		
MEIX-DEVANT-VIRTON	-	80	91	22	9	7	-	24	18	3	254	427		
MUSSON	-	151	125	39	18	8	5	31	13	2	392	637		
ROUVROY	-	55	53	27	7	3	1	14	7	4	171	306		
SAINT-LEGER	-	121	105	28	21	8	1	16	7	2	309	498		
TINTIGNY	-	123	112	50	20	10	2	21	4	1	343	580		
VIRTON	-	377	286	116	60	31	8	131	57	12	1.078	1.752		
PROV. NAMEN	-	13.719	10.748	4.151	2.584	1.059	244	5.380	2.248	655	40.788	66.142		
ARR. DINANT	-	2.890	2.598	1.013	630	246	55	1.113	482	143	9.170	15.212		
ANHEE	-	194	169	67	42	13	3	72	34	13	607	1.002		
BEAURAING	-	256	207	66	41	20	4	99	42	6	741	1.175		
BIEVRE	-	87	86	38	11	7	1	18	13	4	265	470		
CINEY	-	434	353	139	67	23	4	173	56	26	1.275	2.089		
DINANT	-	320	274	128	96	36	10	214	83	22	1.183	1.936		
GEDINNE	-	131	110	49	21	10	1	26	16	4	368	624		
HAMOIS	-	217	210	87	52	13	3	48	27	10	667	1.147		
HASTIERE	-	130	98	18	33	13	3	72	30	10	407	625		
HAVELANGE	-	124	123	73	37	14	6	51	26	8	462	821		
HOUVET	-	128	120	49	22	8	1	40	23	11	402	682		
ONHAYE	-	81	89	21	17	6	3	31	26	2	276	455		
ROCHEFORT	-	348	307	124	100	36	6	129	40	12	1.102	1.810		
SOMME-LEUZE	-	113	125	46	23	20	1	43	16	6	393	670		
VRESSE-SUR-SEMOIS	-	74	86	19	15	6	5	20	9	1	235	402		
YVOIR	-	253	241	89	53	21	4	77	41	8	787	1.304		
ARR. NAMEN	-	8.944	6.760	2.626	1.567	648	153	3.475	1.423	422	26.018	42.008		
ANDEENNE	-	724	519	228	162	75	19	347	147	48	2.269	3.661		
ASSESE	-	178	198	73	29	20	2	54	28	6	588	1.009		
EGHEZEE	-	500	367	146	73	37	4	111	53	18	1.309	2.147		
FERNELMONT	-	241	183	81	28	8	5	47	23	11	627	1.058		
FLOREFFE	-	267	181	74	37	11	5	71	21	11	678	1.089		
FOSES-LA-VILLE	-	313	222	83	69	27	6	117	37	12	886	1.399		
GEMBLoux	-	664	551	208	102	50	11	186	76	16	1.864	3.063		

N.I.S. BEVOLKING OP 1-1-2000 FAMILIEKERNEN		TABEL 00.08 D FAMILIEKERNEN NAAR HET AANTAL KINDEREN - FAMILIEKERNEN MET KIND(EREN) MINDER DAN 12 JAAR -									BLZ. 11.- ALLE ADMINISTRATIEVE EENHEDEN	
WOONPLAATS	ECHT-PAREN ZONDER KIN- DEREN	ECHTPAREN MET KINDEREN			VADERS MET KINDEREN			MOEDERS MET KINDEREN			TOTAAL	
		1 KIND	2 KINDEREN	3 KINDEREN EN MEER	1 KIND	2 KINDEREN	3 KINDEREN EN MEER	1 KIND	2 KINDEREN	3 KINDEREN EN MEER	FAMILIE KERNEN	KINDEREN
GESVES	-	186	189	70	55	22	3	57	37	8	627	1.058
JEMEPPE-SUR-SAMBRE	-	627	420	171	104	53	13	220	90	31	1.729	2.771
LA BRUYERE	-	310	238	90	41	16	4	63	30	6	798	1.300
METTET	-	399	339	109	64	22	7	124	58	16	1.138	1.845
NAMEN	-	2.881	2.126	869	501	186	43	1.416	580	156	8.758	14.045
OHEY	-	138	105	52	27	13	6	37	20	8	406	704
PROFONDEVILLE	-	361	320	122	68	29	5	117	47	14	1.083	1.789
SAMBREVILLE	-	865	586	180	170	55	18	422	144	54	2.494	3.859
SOMBREFFE	-	290	216	70	37	24	2	86	32	7	764	1.211
ARR. PHILIPPEVILLE	-	1.885	1.390	512	387	165	36	792	343	90	5.600	8.922
CERFONTAINE	-	146	106	39	23	8	5	62	28	7	424	681
COUVIN	-	363	275	114	88	45	9	180	91	24	1.189	1.934
DOISCHE	-	89	67	34	22	12	1	24	11	7	267	444
FLORENNES	-	329	251	79	57	19	4	144	58	17	958	1.504
PHILIPPEVILLE	-	258	170	67	53	11	2	102	39	12	714	1.112
VIROINVAL	-	149	111	37	40	27	6	93	34	6	503	788
WALCOURT	-	551	410	142	104	43	9	187	82	17	1.545	2.459

N.I.S.		TABEL 00.08 E						BLZ. 1.-			ARRONDISSEMENTEN		
BEVOLKING OP 1-1-2000		FAMILIEKERNEN NAAR HET AANTAL KINDEREN											
FAMILIEKERNEN		- FAMILIEKERNEN MET KINDEREN MINDER DAN 18 JAAR -											
WOONPLAATS	ECHT- PAREN ZONDER KIN- DEREN	ECHTPAREN MET KINDEREN			VADERS MET KINDEREN			MOEDERS MET KINDEREN			TOTAAL		
		1 KIND	2 KINDEREN	3 KINDEREN EN MEER	1 KIND	2 KINDEREN	3 KINDEREN EN MEER	1 KIND	2 KINDEREN	3 KINDEREN EN MEER	FAMILIE- KERNEN	KINDEREN	
HET RIJK	-	366.072	365.106	166.127	54.283	22.674	6.545	132.231	68.767	25.932	1.207.737	2.131.431	
BRUSSELS HOOFDSTEDELIJK GEW.	-	26.792	24.325	16.781	5.796	2.605	742	18.713	8.981	3.480	108.215	197.356	
VLAAMS GEWEST	-	224.311	229.755	93.814	24.607	9.983	2.693	58.603	31.249	10.787	685.802	1.206.559	
WAALS GEWEST	-	114.969	111.026	55.532	23.880	10.086	3.110	54.915	28.537	11.665	413.720	727.516	
WAARVAN DUITSTALIGE GEMEENS.	-	2.606	3.102	1.375	247	94	19	657	397	143	8.640	15.672	
PROV. ANTWERPEN	-	55.785	60.003	27.758	7.733	3.245	993	17.540	9.305	3.325	185.687	335.894	
ARR. ANTWERPEN	-	28.752	30.619	16.532	4.950	2.240	723	11.315	5.879	2.183	103.193	190.234	
ARR. MECHELEN	-	11.142	11.448	4.872	1.321	511	138	2.958	1.572	546	34.508	61.491	
ARR. TURNHOUT	-	15.891	17.936	6.354	1.462	494	132	3.267	1.854	596	47.986	84.169	
VLAAMS BRABANT	-	37.658	39.199	15.526	4.628	2.265	544	10.419	5.819	1.823	117.881	205.870	
ARR. HALLE-VILVOORDE	-	20.757	22.102	8.485	2.928	1.532	330	6.282	3.642	1.090	67.148	116.859	
ARR. LEUVEN	-	16.901	17.097	7.041	1.700	733	214	4.137	2.177	733	50.733	89.011	
LIMBURG	-	33.489	33.936	12.812	2.193	813	216	6.586	3.596	1.193	94.834	165.533	
ARR. HASSELT	-	15.972	15.768	6.110	1.104	400	112	3.349	1.791	608	45.214	78.738	
ARR. MAASEIK	-	9.095	10.496	4.075	559	213	61	1.472	931	294	27.196	48.942	
ARR. TONGEREN	-	8.422	7.672	2.627	530	200	43	1.765	874	291	22.424	37.853	
OOST-VLAANDEREN	-	53.688	51.397	19.460	5.924	2.184	519	13.988	7.111	2.400	156.671	269.102	
ARR. AALST	-	11.436	9.558	2.840	1.157	367	66	2.826	1.302	404	29.956	48.604	
ARR. DENDERMONDE	-	7.780	7.223	2.622	786	256	67	1.822	942	308	21.806	37.090	
ARR. EEKLO	-	3.031	3.079	1.002	355	123	28	777	369	146	8.910	15.156	
ARR. GENT	-	18.124	18.306	7.462	2.251	945	227	5.466	2.741	940	56.462	98.389	
ARR. OUDENAARDE	-	4.569	4.526	1.783	439	188	49	925	525	184	13.188	23.185	
ARR. SINT-NIKLAAS	-	8.748	8.705	3.751	936	305	82	2.172	1.232	418	26.349	46.678	
WEST-VLAANDEREN	-	43.691	45.220	18.258	4.129	1.476	421	10.070	5.418	2.046	130.729	230.160	
ARR. BRUGGE	-	10.227	10.228	3.935	1.111	402	108	2.776	1.424	508	30.719	53.035	
ARR. DIKSMUIDE	-	1.928	2.081	936	147	52	19	333	190	80	5.766	10.463	
ARR. IEPER	-	3.972	4.391	2.132	402	137	45	723	452	206	12.460	22.916	
ARR. KORTRIJK	-	11.091	11.778	4.761	898	298	87	2.329	1.261	479	32.982	58.521	
ARR. OOSTENDE	-	4.931	4.605	1.806	720	288	67	1.814	902	353	15.486	26.472	
ARR. ROESELARE	-	5.850	6.149	2.282	376	124	36	1.024	605	200	16.646	29.198	
ARR. TIELT	-	3.881	4.039	1.523	226	80	27	507	299	118	10.705	18.906	
ARR. VEURNE	-	1.811	1.949	878	249	95	32	564	285	102	5.965	10.649	
WAALS BRABANT	-	11.781	12.959	6.965	2.435	1.313	334	4.817	2.794	1.037	44.435	80.767	
ARR. NIJVEL	-	11.781	12.959	6.965	2.435	1.313	334	4.817	2.794	1.037	44.435	80.767	
HENEGOUWEN	-	45.813	39.106	18.209	9.877	3.840	1.226	23.941	12.114	5.091	159.217	271.572	
ARR. AAT	-	2.924	2.536	1.006	694	263	83	1.333	662	254	9.755	16.326	
ARR. CHARLEROI	-	14.889	12.189	6.063	3.068	1.152	417	8.506	4.158	1.898	52.340	89.470	
ARR. BERGEN	-	8.571	7.097	3.154	1.974	789	244	5.348	2.770	1.162	31.089	52.401	
ARR. MOESKROEN	-	2.593	2.352	1.089	521	162	52	1.052	580	255	8.656	15.077	
ARR. ZINNIK	-	6.486	5.717	2.564	1.317	557	150	3.015	1.594	655	22.055	37.725	
ARR. THUIN	-	5.522	4.822	2.224	1.176	489	162	2.359	1.145	437	18.336	31.390	
ARR. DOORNIK	-	4.828	4.393	2.109	1.127	448	118	2.328	1.205	430	16.986	29.183	
PROV. LUIK	-	33.925	33.350	16.579	6.999	2.903	907	16.828	8.457	3.331	123.279	216.741	
ARR. HOËI	-	3.512	3.309	1.770	918	424	106	1.542	837	331	12.749	22.456	
ARR. LUIK	-	18.856	17.216	8.294	4.134	1.632	516	10.985	5.139	1.963	68.735	118.166	
ARR. VERVIERS	-	8.947	10.420	5.454	1.467	624	236	3.349	1.956	879	33.332	61.594	
ARR. BORGWORM	-	2.610	2.405	1.061	480	223	49	952	525	158	8.463	14.525	
LUXEMBURG	-	8.437	10.338	5.545	1.455	671	232	2.711	1.584	686	31.659	59.201	
ARR. AARLEN	-	1.921	2.240	978	306	116	32	651	310	139	6.693	11.952	
ARR. BASTENAKEN	-	1.309	1.769	1.070	227	111	34	397	239	98	5.254	10.181	
ARR. MARCHE-EN-FAMENNE	-	1.672	1.963	1.131	348	165	55	632	367	192	6.525	12.271	
ARR. NEUFCHATEAU	-	1.798	2.268	1.272	295	140	52	530	351	152	6.858	13.054	
ARR. VIRTON	-	1.737	2.098	1.094	279	139	59	501	317	105	6.329	11.743	
PROV. NAMEN	-	15.013	15.273	8.234	3.114	1.359	411	6.618	3.588	1.520	55.130	99.235	
ARR. DINANT	-	3.143	3.566	2.071	742	319	96	1.331	773	354	12.395	23.034	
ARR. NAMEN	-	9.768	9.676	5.120	1.903	831	258	4.346	2.291	949	35.142	62.768	
ARR. PHILIPPEVILLE	-	2.102	2.031	1.043	469	209	57	941	524	217	7.593	13.433	

N.I.S.		TABEL OO.08 E						BLZ. 1.-				
BEVOLKING OP 1-1-2000		FAMILIEKERNEN NAAR HET AANTAL KINDEREN									ALLE ADMINISTRATIEVE EENHEDEN	
FAMILIEKERNEN		- FAMILIEKERNEN MET KIND(EREN) MINDER DAN 18 JAAR -										
WOONPLAATS	ECHT-PAREN ZONDER KIN- DEREN	ECHTPAREN MET KINDEREN			VADERS MET KINDEREN			MOEDERS MET KINDEREN			TOTAAL	
		1 KIND	2 KINDEREN	3 KINDEREN EN MEER	1 KIND	2 KINDEREN	3 KINDEREN EN MEER	1 KIND	2 KINDEREN	3 KINDEREN EN MEER	FAMILIE- KERNEN	KINDEREN
HET RIJK	-	366.072	365.106	166.127	54.283	22.674	6.545	132.231	68.767	25.932	1.207.737	2.131.431
BRUSSELS HOOFDST. GEW.	-	26.792	24.325	16.781	5.796	2.605	742	18.713	8.981	3.480	108.215	197.356
ARR. BRUSSEL-HOOFDSTAD	-	26.792	24.325	16.781	5.796	2.605	742	18.713	8.981	3.480	108.215	197.356
ANDERLECHT	-	2.547	2.178	1.605	607	209	63	1.727	887	420	10.243	18.774
OUDEGEM	-	893	862	349	195	125	17	498	274	57	3.270	5.506
SINT-AGATHA-BERCHEM	-	537	561	268	139	68	14	344	194	58	2.183	3.810
BRUSSEL	-	3.442	3.178	2.770	734	326	106	2.647	1.221	558	14.982	28.866
ETTERBEEK	-	1.092	861	588	217	81	27	772	337	125	4.100	7.201
EVERE	-	868	793	508	234	114	32	678	343	147	3.717	6.682
VORST	-	1.323	1.145	719	303	119	31	1.005	489	162	5.296	9.372
GANSHOREN	-	499	464	188	147	69	13	450	204	66	2.100	3.461
ELSENE	-	1.737	1.433	702	441	191	41	1.364	534	177	6.620	10.958
JETTE	-	1.110	979	566	244	131	27	882	427	144	4.510	7.837
KOEKELBERG	-	486	420	284	102	33	15	324	132	56	1.852	3.336
SINT-JANS-MOLENBEEK	-	2.061	1.785	1.987	440	177	69	1.393	683	311	8.906	18.179
SINT-GILLIS	-	1.119	1.003	686	327	129	50	908	350	168	4.740	8.544
SINT-JOOST-TEN-NODE	-	660	624	675	96	49	21	376	212	120	2.833	5.869
SCHAARBEEK	-	3.154	2.808	2.450	560	249	84	2.014	1.003	404	12.726	24.382
UKKEL	-	2.091	2.115	939	450	252	55	1.417	689	206	8.214	14.012
WATERMAAL-BOSVOORDE	-	662	739	273	184	117	36	494	271	86	2.862	4.878
SINT-LAMBRECHTS-WOLUWE	-	1.352	1.171	577	221	71	27	876	438	125	4.858	8.200
SINT-PIETERS-WOLUWE	-	1.159	1.206	647	155	95	14	544	293	90	4.203	7.489
VLAAMS GEWEST	-	224.311	229.755	93.814	24.607	9.983	2.693	58.603	31.249	10.787	685.802	1.206.559
PROV. ANTWERPEN	-	55.785	60.003	27.758	7.733	3.245	993	17.540	9.305	3.325	185.687	335.894
ARR. ANTWERPEN	-	28.752	30.619	16.532	4.950	2.240	723	11.315	5.879	2.183	103.193	190.234
AARTSELAAR	-	591	582	212	57	24	3	124	50	16	1.659	2.819
ANTWERPEN	-	11.638	10.515	7.410	2.817	1.256	469	6.826	3.183	1.299	45.413	85.339
BOECHOUT	-	387	501	297	42	27	7	86	54	24	1.425	2.745
BOOM	-	508	455	218	86	38	6	188	89	30	1.618	2.822
BORSBEEK	-	395	330	140	85	19	8	143	84	29	1.233	2.079
BRASSCHAAT	-	1.212	1.461	673	150	61	21	446	256	70	4.350	7.848
BRECHT	-	944	1.211	551	95	60	8	222	143	38	3.272	6.036
EDEGEM	-	686	781	424	74	47	9	208	146	30	2.405	4.425
ESSEN	-	569	804	394	46	28	6	123	79	33	2.082	3.958
HEMIKSEM	-	335	294	123	72	22	6	122	65	21	1.060	1.777
HOVE	-	245	343	234	31	15	2	56	44	8	978	1.927
KALMTHOUT	-	564	715	406	52	25	11	124	86	41	2.024	3.895
KAPellen	-	865	1.072	437	99	64	12	222	138	44	2.953	5.355
KONTICH	-	701	887	435	62	39	10	164	113	34	2.445	4.558
LINT	-	284	424	195	36	16	1	68	51	25	1.100	2.094
MALLE	-	532	634	271	45	19	15	108	74	31	1.729	3.170
MORTSEL	-	673	905	499	104	61	19	274	158	50	2.743	5.182
NIEL	-	345	241	110	74	24	7	95	57	19	972	1.607
RANST	-	658	850	334	79	37	10	117	77	27	2.189	4.003
RUMST	-	591	609	245	62	26	8	107	51	24	1.723	3.027
SHELLE	-	315	325	130	38	23	4	79	34	13	961	1.677
SCHILDE	-	599	796	390	87	32	7	158	102	33	2.204	4.103
SCHOTEN	-	1.151	1.259	537	166	69	20	358	214	55	3.829	6.784
STABROEK	-	738	689	229	96	41	7	198	85	39	2.122	3.572
WIJNEGEM	-	279	354	156	38	13	5	62	46	9	962	1.778
WOMMELGEM	-	440	513	201	64	21	9	117	65	10	1.440	2.530
WUUSTWEZEL	-	709	886	419	71	31	6	100	72	39	2.333	4.374
ZANDHOVEN	-	443	577	242	39	22	6	72	55	14	1.470	2.705
ZOERSEL	-	707	929	395	68	44	14	143	92	25	2.417	4.457
ZWIJNDRECHT	-	648	677	225	115	36	7	205	116	53	2.082	3.588
ARR. MECHELEN	-	11.142	11.448	4.872	1.321	511	138	2.958	1.572	546	34.508	61.491
BERLAAR	-	434	401	140	41	15	3	71	39	14	1.158	1.978
BONHEIDEN	-	501	598	246	45	26	2	89	61	21	1.589	2.876
BORNEM	-	867	854	276	75	24	7	184	82	25	2.394	4.029
DUFFEL	-	521	638	307	62	25	6	141	87	33	1.820	3.340
HEIST-OP-DEN-BERG	-	1.560	1.413	433	157	53	8	334	191	60	4.209	7.010
LIER	-	1.088	1.073	517	126	40	17	346	178	60	3.445	6.122

N.I.S.		TABEL 00.08 E									BLZ. 2.-	
BEVOLKING OP 1-1-2000		FAMILIEKERNEN NAAR HET AANTAL KINDEREN									ALLE ADMINISTRATIEVE EENHEDEN	
FAMILIEKERNEN		- FAMILIEKERNEN MET KIND(EREN) MINDER DAN 18 JAAR -										
WOONPLAATS	ECHT-PAREN ZONDER KIN- DEREN	ECHTPAREN MET KINDEREN			VADERS MET KINDEREN			MOEDERS MET KINDEREN			TOTAAL	
		1 KIND	2 KINDEREN	3 KINDEREN EN MEER	1 KIND	2 KINDEREN	3 KINDEREN EN MEER	1 KIND	2 KINDEREN	3 KINDEREN EN MEER	FAMILIE- KERNEN	KINDEREN
MECHELEN	-	2.243	2.352	1.475	355	150	50	932	465	183	8.205	15.880
NIJLEN	-	814	802	303	85	30	7	161	91	31	2.324	4.015
PUTTE	-	626	607	207	74	19	7	112	64	17	1.733	2.944
PUURS	-	617	725	215	53	32	8	104	66	17	1.837	3.182
SINT-AMANDS	-	334	345	99	25	9	2	62	26	10	912	1.544
SINT-KATELIJNE-WAVER	-	678	817	350	77	29	9	149	92	32	2.233	4.074
WILLEBROEK	-	859	823	304	146	59	12	273	130	43	2.649	4.497
ARR. TURNHOUT	-	15.891	17.936	6.354	1.462	494	132	3.267	1.854	596	47.986	84.169
ARENDONK	-	453	584	223	38	12	4	78	43	18	1.453	2.653
BAARLE-HERTOG	-	57	91	52	4	4	-	9	9	2	228	450
BALEN	-	778	863	237	60	33	10	130	67	38	2.216	3.805
BEERSE	-	624	775	308	46	16	5	114	88	34	2.010	3.666
DESSEL	-	385	409	111	33	10	3	44	37	7	1.039	1.756
GEEL	-	1.306	1.436	423	117	32	4	278	122	31	3.749	6.370
GROBENDONK	-	460	439	158	38	16	7	93	55	10	1.276	2.182
HERENTALS	-	1.002	960	317	108	42	4	285	164	46	2.928	4.928
HERENTHOUT	-	353	352	98	33	10	1	71	34	11	963	1.598
HERSELT	-	584	572	159	59	17	1	113	61	17	1.583	2.625
HOOGSTRATEN	-	582	832	445	40	29	8	107	58	22	2.123	4.088
HULSHOUT	-	393	325	113	48	13	4	95	37	8	1.036	1.695
KASTERLEE	-	629	926	360	50	16	4	115	63	20	2.183	4.059
LAAKDAL	-	679	622	183	57	9	7	115	55	19	1.746	2.900
LILLE	-	624	804	263	45	14	6	92	70	21	1.939	3.498
MEERHOUT	-	406	387	114	33	10	2	56	41	13	1.062	1.794
MERKSPLAS	-	267	407	225	16	4	2	57	42	16	1.036	2.032
MOL	-	1.209	1.340	443	133	33	9	234	131	46	3.578	6.180
OLEN	-	492	488	148	43	14	6	83	45	15	1.334	2.268
OUD-TURNHOUT	-	431	573	217	39	18	6	88	54	17	1.443	2.625
RAVELS	-	450	703	270	46	15	4	74	52	12	1.626	3.019
RETIE	-	370	522	168	28	9	3	47	26	6	1.179	2.121
RIJKEVORSEL	-	400	503	208	31	15	7	71	54	17	1.306	2.396
TURNHOUT	-	1.268	1.299	530	173	53	14	496	275	89	4.197	7.289
VORSELAAR	-	345	311	105	32	14	2	62	40	12	923	1.559
VOSELAAR	-	376	489	189	35	10	5	56	44	14	1.218	2.231
WESTERLO	-	968	924	287	77	26	4	204	87	35	2.612	4.382
VLAAMS BRABANT	-	37.658	39.199	15.526	4.628	2.265	544	10.419	5.819	1.823	117.881	205.870
ARR. HALLE-VILVOORDE	-	20.757	22.102	8.485	2.928	1.532	330	6.282	3.642	1.090	67.148	116.859
AFFLIGEM	-	490	473	146	46	17	5	92	45	15	1.329	2.242
ASSE	-	1.010	1.034	365	150	65	17	353	194	59	3.247	5.545
BEERSEL	-	783	907	378	131	93	20	262	178	56	2.808	5.017
BEVER	-	78	78	32	8	6	1	16	8	6	233	412
DILBECK	-	1.294	1.374	528	194	113	34	508	282	84	4.411	7.605
DROGENBOS	-	149	151	57	41	23	7	85	70	7	590	1.003
GALMAARDEN	-	362	316	77	41	18	1	71	36	9	931	1.504
GOOK	-	416	407	120	35	26	2	60	28	8	1.102	1.850
GRIMBERGEN	-	1.138	1.184	409	185	81	20	415	232	49	3.713	6.271
HALLE	-	1.254	1.152	480	235	103	23	381	221	88	3.937	6.819
HERNE	-	267	259	87	22	18	4	52	38	14	761	1.316
HOEILAART	-	342	416	157	39	34	10	97	63	17	1.175	2.113
KAMPENHOUT	-	418	484	187	50	30	2	91	52	13	1.327	2.341
KAPELLE-OP-DEN-BOS	-	361	356	125	38	14	3	83	39	14	1.033	1.758
KRAAINEM	-	439	527	259	42	25	7	139	94	28	1.560	2.872
LENNIK	-	325	360	119	39	17	3	57	42	12	974	1.694
LIEDEKERKE	-	555	420	101	53	18	2	148	56	13	1.366	2.131
LINKEBEEK	-	127	171	93	47	35	4	63	60	17	617	1.145
LONDERZEEL	-	670	751	240	63	29	5	130	61	23	1.972	3.390
MACHELEN	-	452	419	165	98	42	4	161	75	38	1.454	2.501
MEISE	-	681	848	310	82	51	7	197	128	47	2.351	4.183
MERCHTEM	-	508	644	215	55	25	1	123	74	17	1.662	2.920
OPWIJK	-	496	493	191	31	14	2	88	53	16	1.384	2.408
OVERIJSE	-	861	1.052	438	109	69	14	256	131	33	2.963	5.275
PEPINGEN	-	166	195	81	24	11	1	26	10	3	517	920
ROOSDAAL	-	507	440	159	43	13	3	93	45	14	1.317	2.199
SINT-GENESIUS-RODE	-	570	782	370	86	72	17	196	161	42	2.296	4.256
SINT-PIETERS-LEEUV	-	1.151	1.120	403	213	84	19	425	232	67	3.714	6.249
STEENOKKERZEEL	-	364	418	154	58	19	7	93	54	12	1.179	2.063

N.I.S.		TABEL 00.08 E									BLZ. 3.-	
BEVOLKING OP 1-1-2000		FAMILIEKERNEN NAAR HET AANTAL KINDEREN									ALLE ADMINISTRATIEVE EENHEDEN	
FAMILIEKERNEN		- FAMILIEKERNEN MET KIND(EREN) MINDER DAN 18 JAAR -										
WOONPLAATS	ECHT-PAREN ZONDER KIN- DEREN	ECHTPAREN MET KINDEREN			VADERS MET KINDEREN			MOEDERS MET KINDEREN			TOTAAL	
		1 KIND	2 KINDEREN	3 KINDEREN EN MEER	1 KIND	2 KINDEREN	3 KINDEREN EN MEER	1 KIND	2 KINDEREN	3 KINDEREN EN MEER	FAMILIE- KERNEN	KINDEREN
TERNAT	-	573	627	214	73	34	9	151	82	16	1.779	3.053
VILVOORDE	-	1.256	1.232	576	244	127	33	469	258	90	4.285	7.602
WEMMEL	-	449	471	161	86	45	9	235	142	34	1.632	2.762
WEZEMBEEK-OPPEM	-	452	604	318	63	46	13	147	103	42	1.788	3.379
ZAVENTEM	-	942	1.013	400	120	76	12	371	196	63	3.193	5.565
ZEMST	-	851	924	370	84	39	9	148	99	24	2.548	4.496
ARR. LEUVEN	-	16.901	17.097	7.041	1.700	733	214	4.137	2.177	733	50.733	89.011
AARSCHOT	-	1.045	985	270	95	35	14	274	141	41	2.900	4.792
BEGIJNENDIJK	-	455	396	105	39	13	3	69	32	7	1.119	1.819
BEKKEVOORT	-	224	225	89	13	4	-	35	22	9	621	1.097
BERTEM	-	327	414	174	37	16	7	54	31	17	1.077	1.991
BIERBEEK	-	308	344	193	32	11	5	53	32	13	991	1.844
BOORTMEERBEEK	-	435	498	189	58	14	8	90	43	21	1.356	2.392
BOUTERSEM	-	297	315	118	25	12	7	40	36	9	859	1.525
DIEST	-	847	779	309	93	29	8	249	103	41	2.458	4.200
GEETBETS	-	281	232	53	25	5	3	46	20	3	668	1.053
GLABBEEK	-	212	199	70	11	10	2	31	17	3	555	941
HAACHT	-	495	600	206	33	19	6	91	77	23	1.550	2.793
HERENT	-	643	777	431	59	24	10	150	92	35	2.221	4.189
HOEGAARDEN	-	266	218	92	46	13	5	54	25	9	728	1.221
HOLSBEEK	-	329	393	195	29	22	4	51	35	8	1.066	1.983
HULDENBERG	-	357	411	176	38	16	3	72	45	17	1.135	2.046
KEERBERGEN	-	460	498	199	34	26	7	90	53	16	1.383	2.459
KORTENAKEN	-	323	290	84	20	8	-	48	22	4	799	1.315
KORTENBERG	-	666	699	289	80	38	10	156	121	34	2.093	3.698
LANDEN	-	656	458	157	57	20	6	162	78	19	1.613	2.574
LEUVEN	-	2.434	2.618	1.416	330	165	49	892	452	162	8.518	15.570
LINTER	-	326	260	88	30	13	1	59	20	1	798	1.290
LUBBEEK	-	538	580	253	47	24	7	80	46	23	1.598	2.892
OD-HEVERLEE	-	347	467	245	24	23	6	76	46	21	1.255	2.408
ROTSelaar	-	552	630	304	49	21	7	104	61	27	1.755	3.238
SCHERPENHEUVEL-ZICHEM	-	885	799	207	80	35	4	186	93	21	2.310	3.762
TERVUREN	-	675	890	403	102	49	9	214	109	32	2.483	4.532
TIELT-WINGE	-	422	412	160	37	10	3	64	39	15	1.162	2.041
TIENEN	-	1.147	878	336	89	25	15	446	189	74	3.199	5.321
TREMELO	-	603	559	161	54	20	2	122	65	17	1.603	2.657
ZOUTLEEUW	-	346	273	69	34	13	3	79	32	11	860	1.368
LIMBURG	-	33.489	33.936	12.812	2.193	813	216	6.586	3.596	1.193	94.834	165.533
ARR. HASSELT	-	15.972	15.768	6.110	1.104	400	112	3.349	1.791	608	45.214	78.738
AS	-	332	356	88	29	17	3	63	42	9	939	1.572
BERINGEN	-	1.743	1.760	748	95	41	16	296	162	61	4.922	8.795
DIEPENBEEK	-	784	786	222	54	19	5	131	67	15	2.083	3.498
GENK	-	2.440	2.523	1.472	153	67	28	588	321	153	7.745	14.507
GINGELOM	-	345	278	86	27	11	5	63	34	8	857	1.410
HALEN	-	362	332	97	21	4	3	53	17	7	896	1.489
HAM	-	415	426	111	35	7	-	72	37	13	1.116	1.852
HASSELT	-	2.364	2.435	895	204	68	16	675	334	111	7.102	12.305
HERK-DE-STAD	-	484	501	162	33	12	3	94	47	14	1.350	2.315
HEUSDEN-ZOLDER	-	1.349	1.345	601	88	23	5	213	130	40	3.794	6.737
LEOPOLDSBURG	-	506	541	239	49	18	3	137	84	24	1.601	2.851
LUMMEN	-	612	633	179	42	18	3	98	56	14	1.655	2.795
NIEUWERKERKEN	-	317	251	75	18	5	2	44	26	14	752	1.237
OPGLABBEEK	-	449	492	143	19	6	2	58	31	6	1.206	2.071
SINT-TRUIDEN	-	1.619	1.250	389	118	39	4	384	197	54	4.054	6.554
TESSENDERLO	-	702	662	215	38	14	4	162	75	21	1.893	3.174
ZONHOVEN	-	836	873	290	65	22	5	160	100	33	2.384	4.087
ZUTENDAAL	-	313	324	98	16	9	5	58	31	11	865	1.489
ARR. MAASEIK	-	9.095	10.496	4.075	559	213	61	1.472	931	294	27.196	48.942
BOCHOLT	-	485	616	237	29	13	6	69	53	15	1.523	2.770
BREE	-	558	621	246	32	10	2	92	61	21	1.643	2.933
DILSEN-STOKKEM	-	873	773	285	64	17	3	160	91	18	2.284	3.869
HAMONT-ACHEL	-	467	617	291	24	10	4	67	52	10	1.542	2.931
HECHTEL-EKSEL	-	405	542	230	34	13	7	74	61	20	1.386	2.595
HOUTHALEN-HELCHTEREN	-	1.275	1.402	632	67	29	5	234	128	46	3.818	7.000
KINROOI	-	552	657	180	19	10	2	59	24	12	1.515	2.642

N.I.S. BEVOLKING OP 1-1-2000	TABEL 00.08 E		BLZ. 4.-									ALLE ADMINISTRATIEVE EENHEDEN	
	FAMILIEKERNEN NAAR HET AANTAL KINDEREN												
	- FAMILIEKERNEN MET KIND(EREN) MINDER DAN 18 JAAR -												
WOONPLAATS	ECHT-PAREN ZONDER KIN- DEREN	ECHTPAREN MET KINDEREN			VADERS MET KINDEREN			MOEDERS MET KINDEREN			TOTAAL		
		1 KIND	2 KINDEREN	3 KINDEREN EN MEER	1 KIND	2 KINDEREN	3 KINDEREN EN MEER	1 KIND	2 KINDEREN	3 KINDEREN EN MEER	FAMILIE- KERNEN	KINDEREN	
LOMMEL	-	1.286	1.447	506	89	28	8	224	129	36	3.753	6.610	
MAASEIK	-	981	1.053	315	77	24	5	186	118	31	2.790	4.804	
MEEUWEN-GRUITRODE	-	543	644	251	22	11	5	64	42	20	1.602	2.902	
NEERPELT	-	580	755	312	34	16	2	85	63	20	1.867	3.462	
OVERPELT	-	455	578	268	24	9	7	65	42	14	1.462	2.730	
PEER	-	635	791	322	44	23	5	93	67	31	2.011	3.694	
ARR. TONGEREN	-	8.422	7.672	2.627	530	200	43	1.765	874	291	22.424	37.853	
ALKEN	-	462	517	169	32	10	1	101	44	16	1.352	2.331	
BILZEN	-	1.296	1.273	442	67	25	9	277	146	52	3.587	6.169	
BORGLOON	-	466	386	95	13	13	3	81	30	10	1.097	1.765	
HEERS	-	321	205	66	18	7	2	51	20	7	697	1.094	
HERSTAPPE	-	5	2	2	1	-	-	-	-	-	10	16	
HOESLIT	-	431	369	133	27	7	-	82	42	7	1.098	1.821	
KORTESSEM	-	391	353	105	24	12	1	62	48	18	1.014	1.709	
LANAKEN	-	1.013	940	319	75	23	2	233	107	35	2.747	4.599	
MAASMECHELEN	-	1.576	1.480	620	104	37	11	323	189	68	4.408	7.724	
RIEMST	-	664	648	180	40	18	4	111	48	12	1.725	2.875	
TONGEREN	-	1.268	1.003	337	92	32	9	361	158	50	3.310	5.414	
VOEREN	-	176	205	90	20	11	1	24	20	8	555	1.022	
WELLEN	-	353	291	69	17	5	-	59	22	8	824	1.314	
OOST-VLAANDEREN	-	53.688	51.397	19.460	5.924	2.184	519	13.988	7.111	2.400	156.671	269.102	
ARR. AALST	-	11.436	9.558	2.840	1.157	367	66	2.826	1.302	404	29.956	48.604	
AALST	-	3.199	2.489	811	332	104	16	980	454	112	8.497	13.664	
DENDERLEEUEW	-	773	656	165	85	27	4	182	85	31	2.008	3.216	
ERPE-MERE	-	863	802	188	76	22	3	202	94	25	2.275	3.684	
GERAARDSBERGEN	-	1.295	1.042	344	181	51	14	346	167	69	3.509	5.745	
HAALERT	-	824	702	174	77	14	3	149	69	17	2.029	3.242	
HERZELE	-	756	695	191	48	27	4	129	67	19	1.936	3.195	
LEDE	-	738	605	210	69	23	3	162	65	21	1.896	3.125	
NINOVE	-	1.538	1.287	383	180	56	16	385	185	69	4.099	6.666	
SINT-LIEVENS-HOUTEM	-	417	340	116	31	15	1	76	24	18	1.038	1.715	
ZOTTEGEM	-	1.033	940	258	78	28	2	215	92	23	2.669	4.352	
ARR. DENDERMONDE	-	7.780	7.223	2.622	786	256	67	1.822	942	308	21.806	37.090	
BERLARE	-	626	543	169	56	30	7	139	59	18	1.647	2.708	
BUGGENHOUT	-	623	581	163	66	16	4	119	59	5	1.636	2.677	
DENDERMONDE	-	1.769	1.537	578	197	66	15	495	239	80	4.976	8.359	
HAMME	-	928	850	381	94	36	6	191	118	33	2.637	4.644	
LAARNE	-	500	483	171	44	17	4	83	49	12	1.363	2.324	
LEBBEKE	-	720	638	214	82	23	3	172	63	32	1.947	3.240	
WAASMUNSTER	-	364	471	181	38	6	7	87	48	20	1.222	2.223	
WETTEREN	-	915	806	254	93	30	8	264	141	51	2.562	4.257	
WICHELEN	-	493	445	111	62	16	5	98	52	18	1.300	2.132	
ZELE	-	842	869	400	54	16	8	174	114	39	2.516	4.526	
ARR. EEKLO	-	3.031	3.079	1.002	355	123	28	777	369	146	8.910	15.156	
ASSENEDE	-	533	580	193	55	21	4	94	55	30	1.565	2.733	
EEKLO	-	671	613	215	97	32	11	241	115	46	2.041	3.423	
KAPRIJKE	-	233	281	73	29	12	4	42	30	8	712	1.234	
MALDEGEM	-	903	993	296	72	35	4	169	73	21	2.566	4.384	
SINT-LAUREINS	-	234	263	94	20	8	3	46	31	13	712	1.267	
ZELZATE	-	457	349	131	82	15	2	185	65	28	1.314	2.115	
ARR. GENT	-	18.124	18.306	7.462	2.251	945	227	5.466	2.741	940	56.462	98.389	
AALTER	-	785	879	309	54	24	8	130	89	22	2.300	4.071	
DEINZE	-	1.191	1.207	396	82	30	4	235	109	45	3.299	5.643	
DE PINTE	-	377	497	187	30	15	3	67	55	12	1.243	2.256	
DESTELBERGEN	-	643	706	263	90	39	3	152	86	22	2.004	3.476	
EVERGEM	-	1.343	1.313	415	114	56	16	275	147	49	3.728	6.322	
GAVERE	-	537	550	151	42	21	6	87	56	24	1.474	2.483	
GENT	-	6.887	6.309	3.287	1.280	508	137	3.330	1.539	557	23.834	41.719	
KNESSELARE	-	351	322	89	20	16	2	59	26	13	898	1.497	
LOCHRISTI	-	782	915	328	79	27	5	145	69	22	2.372	4.169	
LOVENDEGEM	-	397	360	125	38	18	4	59	38	11	1.050	1.781	
MELLE	-	390	406	160	44	16	3	88	53	20	1.180	2.055	
MERELBEKE	-	849	950	356	90	37	2	192	106	24	2.606	4.534	

N.I.S.		TABEL 00.08 E									BLZ. 5.-		ALLE ADMINISTRATIEVE EENHEDEN	
BEVOLKING OP 1-1-2000		FAMILIEKERNEN NAAR HET AANTAL KINDEREN												
FAMILIEKERNEN		- FAMILIEKERNEN MET KIND(EREN) MINDER DAN 18 JAAR -												
WOONPLAATS	ECHT-PAREN ZONDER KINDEREN	ECHTPAREN MET KINDEREN			VADERS MET KINDEREN			MOEDERS MET KINDEREN			TOTAAL			
		1 KIND	2 KINDEREN	3 KINDEREN EN MEER	1 KIND	2 KINDEREN	3 KINDEREN EN MEER	1 KIND	2 KINDEREN	3 KINDEREN EN MEER	FAMILIEKERNEN	KINDEREN		
MOERBEKE	-	226	250	81	22	7	-	48	18	9	661	1.154		
NAZARETH	-	470	514	166	33	17	6	75	48	14	1.343	2.335		
NEVELE	-	413	508	204	27	21	3	78	48	9	1.311	2.372		
OOSTERZELE	-	604	597	228	42	25	7	101	62	21	1.687	2.937		
SINT-MARTENS-LATEM	-	265	328	143	33	17	3	80	40	14	923	1.656		
WAARSCHOOT	-	328	353	108	22	7	7	76	32	18	951	1.654		
WACHTEBEKE	-	262	266	97	28	8	2	52	39	10	764	1.333		
ZOMERGEM	-	334	367	117	35	17	3	53	25	11	962	1.673		
ZULTE	-	690	709	252	46	19	3	84	56	13	1.872	3.269		
ARR. OUDENAARDE	-	4.569	4.526	1.783	439	188	49	925	525	184	13.188	23.185		
BRAKEL	-	609	507	151	52	20	2	112	51	15	1.519	2.476		
HOREBEKE	-	70	87	28	6	2	2	7	4	3	209	376		
KLUISBERGEN	-	238	249	100	22	14	3	35	29	13	703	1.252		
KRUISHOUTEM	-	352	390	142	15	14	4	39	25	2	983	1.751		
LIERDE	-	274	252	90	29	6	3	48	25	5	732	1.233		
MAARKEDAL	-	235	281	128	18	9	1	32	28	9	741	1.375		
OUDENAARDE	-	1.101	1.121	412	94	39	7	220	140	37	3.171	5.504		
RONSE	-	804	725	440	145	50	20	307	140	82	2.713	5.059		
WORTEGEM-PETEGEM	-	271	305	104	10	8	2	37	18	2	757	1.330		
ZINGEM	-	275	269	97	27	16	1	42	28	7	762	1.303		
ZWALM	-	340	340	91	21	10	4	46	37	9	898	1.526		
ARR. SINT-NIKLAAS	-	8.748	8.705	3.751	936	305	82	2.172	1.232	418	26.349	46.678		
BEVEREN	-	1.867	1.887	687	189	76	19	384	217	92	5.418	9.395		
KRUIBEKE	-	572	581	226	80	14	5	132	60	12	1.682	2.880		
LOKEREN	-	1.477	1.356	654	142	36	14	407	225	80	4.391	7.904		
SINT-GILLIS-WAAS	-	742	774	300	67	20	6	118	81	31	2.139	3.793		
SINT-NIKLAAS	-	2.363	2.387	1.168	271	97	22	738	405	136	7.587	13.677		
STEKENE	-	695	695	251	70	20	6	134	95	20	1.986	3.419		
TEMSE	-	1.032	1.025	465	117	42	10	259	149	47	3.146	5.610		
WEST-VLAANDEREN	-	43.691	45.220	18.258	4.129	1.476	421	10.070	5.418	2.046	130.729	230.160		
ARR. BRUGGE	-	10.227	10.228	3.935	1.111	402	108	2.776	1.424	508	30.719	53.035		
BEERNEM	-	617	682	213	52	15	3	76	50	17	1.725	2.990		
BLANKENBERGE	-	580	450	157	109	42	11	267	139	49	1.804	2.959		
BRUGGE	-	4.062	3.952	1.715	520	189	58	1.346	682	265	12.789	22.207		
DAMME	-	445	508	229	45	11	4	68	48	15	1.373	2.507		
JABBEKE	-	574	680	250	33	15	2	84	62	19	1.719	3.081		
KNOKKE-HEIST	-	1.051	1.071	323	138	56	13	398	167	47	3.264	5.399		
OOSTKAMP	-	905	909	345	77	22	5	185	96	34	2.578	4.484		
TORHOUT	-	852	801	264	54	18	3	176	93	25	2.286	3.841		
ZEDELGEM	-	1.023	1.049	387	70	31	9	159	80	33	2.841	4.963		
ZUIENKERKE	-	118	126	52	13	3	-	17	7	4	340	604		
ARR. DIKSMUIDE	-	1.928	2.081	936	147	52	19	333	190	80	5.766	10.463		
DIKSMUIDE	-	570	643	312	55	21	10	115	73	39	1.838	3.403		
HOUTHULST	-	365	370	202	34	9	2	55	36	12	1.085	1.995		
KOEKELARE	-	364	356	126	26	8	1	76	26	18	1.001	1.714		
KORTEMARK	-	530	563	196	23	11	4	76	43	9	1.455	2.555		
LO-RENINGE	-	99	149	100	9	3	2	11	12	2	387	796		
ARR. IEPER	-	3.972	4.391	2.132	402	137	45	723	452	206	12.460	22.916		
HEUVELLAND	-	306	370	201	29	18	4	49	37	22	1.036	1.979		
IEPER	-	1.303	1.423	672	134	49	9	282	163	74	4.109	7.470		
LANGEMARK-POELKAPELLE	-	314	365	173	23	7	5	56	29	12	984	1.836		
MESEN	-	42	27	19	10	1	-	10	10	3	122	214		
POPERINGE	-	665	812	416	64	29	13	125	69	34	2.227	4.189		
VLETEREN	-	129	133	103	12	7	1	15	17	7	424	835		
WERVIK	-	725	718	317	84	21	9	123	83	34	2.114	3.778		
ZONNEBEKE	-	488	543	231	46	5	4	63	44	20	1.444	2.615		
ARR. KORTRIJK	-	11.091	11.778	4.761	898	298	87	2.329	1.261	479	32.982	58.521		
ANZEGEM	-	634	608	262	42	12	1	58	52	16	1.685	2.979		
AVELGEM	-	371	347	155	39	13	3	74	47	9	1.058	1.848		
DEERLIJK	-	514	549	175	28	9	5	66	39	12	1.397	2.410		
HARELBEKE	-	1.165	1.175	378	81	26	5	206	108	37	3.181	5.438		
KORTRIJK	-	2.522	2.732	1.335	233	79	29	760	396	156	8.242	15.004		

N.I.S. BEVOLKING OP 1-1-2000 FAMILIEKERNEN	TABEL OO.08 E		BLZ. 6.-								ALLE ADMINISTRATIEVE EENHEDEN	
	FAMILIEKERNEN NAAR HET AANTAL KINDEREN											
	- FAMILIEKERNEN MET KIND(EREN) MINDER DAN 18 JAAR -											
WOONPLAATS	ECHT-PAREN ZONDER KIN- DEREN	ECHTPAREN MET KINDEREN			VADERS MET KINDEREN			MOEDERS MET KINDEREN			TOTAAL	
		1 KIND	2 KINDEREN	3 KINDEREN EN MEER	1 KIND	2 KINDEREN	3 KINDEREN EN MEER	1 KIND	2 KINDEREN	3 KINDEREN EN MEER	FAMILIE- KERNEN	KINDEREN
KUURNE	-	508	585	202	36	10	5	107	46	16	1.515	2.648
LENDELEDE	-	247	251	99	18	4	2	19	18	3	661	1.159
MENEN	-	1.239	1.198	495	160	46	9	362	201	76	3.786	6.575
SPIERE-HELKIJN	-	75	66	39	10	6	-	23	13	9	241	434
WAREGEM	-	1.465	1.712	626	80	35	12	251	146	56	4.383	7.874
WEVELGEM	-	1.343	1.468	587	111	32	11	242	113	61	3.968	7.082
ZWEVEGEM	-	1.008	1.087	408	60	26	5	161	82	28	2.865	5.070
ARR. OOSTENDE	-	4.931	4.605	1.806	720	288	67	1.814	902	353	15.486	26.472
BREDENE	-	636	548	203	77	37	4	172	83	39	1.799	3.030
DE HAAN	-	392	403	142	54	24	6	126	60	28	1.235	2.116
GISTEL	-	461	517	210	52	22	3	106	68	24	1.463	2.623
ICHTEGEM	-	624	561	200	55	11	5	100	70	26	1.652	2.849
MIDDELKERKE	-	544	528	212	68	41	10	182	104	37	1.726	2.995
OOSTENDE	-	1.880	1.673	691	382	136	36	1.071	484	187	6.540	10.997
OUDENBURG	-	394	375	148	32	17	3	57	33	12	1.071	1.862
ARR. ROESELARE	-	5.850	6.149	2.282	376	124	36	1.024	605	200	16.646	29.198
HOOGLEDE	-	408	478	217	26	7	2	36	32	12	1.218	2.250
INGELMUNSTER	-	495	513	144	24	8	1	54	38	9	1.286	2.187
IZEGEM	-	1.126	1.036	378	70	30	7	216	106	35	3.004	5.130
LEDEGEM	-	420	458	142	22	4	-	51	34	19	1.150	2.000
LICHTERVELDE	-	393	391	129	26	8	-	53	33	6	1.039	1.767
MOORSLEDE	-	455	459	199	25	8	5	59	32	10	1.252	2.237
ROESELARE	-	2.103	2.280	857	156	54	18	504	287	94	6.353	11.175
STADEN	-	450	534	216	27	5	3	51	43	15	1.344	2.452
ARR. TIELT	-	3.881	4.039	1.528	226	80	27	507	299	118	10.705	18.906
ARDOOIE	-	422	420	176	25	8	4	53	44	12	1.164	2.069
DENTERGEM	-	386	378	129	19	10	2	41	33	10	1.008	1.752
MEULEBEKE	-	487	535	179	26	14	5	61	35	15	1.357	2.393
OOSTROZEBEKE	-	351	370	114	22	5	1	37	19	10	929	1.608
PITTEM	-	312	312	126	18	5	2	34	17	9	835	1.472
RUISELEDE	-	187	247	100	11	3	2	19	19	5	593	1.089
TIELT	-	770	785	341	53	18	5	138	51	27	2.188	3.896
WIELSBEKE	-	415	440	151	19	6	2	57	39	13	1.142	2.015
WINGENE	-	551	552	212	33	11	4	67	42	17	1.489	2.612
ARR. VEURNE	-	1.811	1.949	878	249	95	32	564	285	102	5.965	10.649
ALVERINGEM	-	168	187	128	18	5	4	29	20	6	565	1.101
DE PANNE	-	297	268	118	49	20	5	128	56	18	959	1.625
KOKSIJDE	-	592	634	241	75	27	9	194	97	32	1.901	3.288
NIEUWPOORT	-	335	331	160	56	24	4	122	55	25	1.112	1.988
VEURNE	-	419	529	231	51	19	10	91	57	21	1.428	2.647
WAALS GEWEST	-	114.969	111.026	55.532	23.880	10.086	3.110	54.915	28.537	11.665	413.720	727.516
WAALS BRABANT	-	11.781	12.959	6.965	2.435	1.313	334	4.817	2.794	1.037	44.435	80.767
ARR. NIJVEL	-	11.781	12.959	6.965	2.435	1.313	334	4.817	2.794	1.037	44.435	80.767
BEVEKOM	-	223	250	129	50	31	4	62	36	17	802	1.466
EIGENBRAKEL	-	1.278	1.303	577	272	129	37	466	305	102	4.469	7.807
KASTEELBRAKEL	-	327	370	139	77	42	14	128	58	17	1.172	2.023
CHASTRE	-	234	258	159	45	30	7	89	43	35	900	1.732
CHAUMONT-GISTOUX	-	347	433	253	54	38	5	127	87	29	1.373	2.596
COURT-SAINT-ETIENNE	-	312	317	206	69	35	14	104	77	24	1.158	2.141
GENEPIEN	-	475	523	269	98	48	16	194	110	49	1.782	3.244
GRAVEN	-	392	483	274	78	52	2	151	76	29	1.537	2.849
HELECINE	-	114	83	37	27	7	2	29	16	7	322	535
INCOURT	-	134	191	85	26	16	5	49	27	9	542	1.001
ITTER	-	201	209	97	49	33	7	55	32	23	706	1.264
GELDENAKEN	-	362	406	261	68	36	9	189	113	42	1.486	2.752
TERHULPEN	-	230	241	143	45	21	2	95	53	18	848	1.542
LASNE	-	477	533	312	81	48	7	136	79	31	1.704	3.166
MONT-SAINT-GUIBERT	-	240	223	137	42	21	7	59	44	22	795	1.471
NIJVEL	-	731	704	341	199	72	23	417	217	74	2.778	4.772
ORP-JAUCHE	-	276	259	154	54	26	11	109	46	18	953	1.707
OTTIGNIES-LOUVAIN-LA-NEUVE	-	822	948	733	150	97	39	406	255	101	3.551	6.945
PERWIJS	-	256	274	149	45	25	5	93	58	19	924	1.675

N.I.S.		TABEL 00.08 E						BLZ. 7.-			ALLE ADMINISTRATIEVE EENHEDEN		
BEVOLKING OP 1-1-2000		FAMILIEKERNEN NAAR HET AANTAL KINDEREN											
FAMILIEKERNEN		- FAMILIEKERNEN MET KIND(EREN) MINDER DAN 18 JAAR -											
WOONPLAATS	ECHT-PAREN ZONDER KINDEREN	ECHTPAREN MET KINDEREN			VADERS MET KINDEREN			MOEDERS MET KINDEREN			TOTAAL		
		1 KIND	2 KINDEREN	3 KINDEREN EN MEER	1 KIND	2 KINDEREN	3 KINDEREN EN MEER	1 KIND	2 KINDEREN	3 KINDEREN EN MEER	FAMILIEKERNEN	KINDEREN	
RAMILLIES	-	192	209	118	38	27	8	55	37	14	698	1.296	
REBECQ	-	357	356	186	87	47	13	157	79	37	1.319	2.350	
RIXENSART	-	664	779	402	134	89	18	269	181	42	2.578	4.663	
TUBEKE	-	741	771	331	183	77	14	346	182	79	2.724	4.791	
VILLERS-LA-VILLE	-	329	373	191	62	34	8	122	66	30	1.215	2.220	
WALHAIN	-	196	207	120	36	21	5	57	37	10	689	1.267	
WATERLOO	-	891	1.198	572	157	93	20	342	222	66	3.561	6.540	
WAVER	-	980	1.058	590	209	118	32	511	258	93	3.849	6.952	
HENEGOUWEN	-	45.813	39.106	18.209	9.877	3.840	1.226	23.941	12.114	5.091	159.217	271.572	
ARR. AAT	-	2.924	2.536	1.006	694	263	83	1.333	662	254	9.755	16.326	
AAT	-	912	779	299	239	73	25	490	222	83	3.122	5.139	
BELOEIL	-	506	362	167	116	54	12	222	122	45	1.606	2.662	
BERNISSART	-	440	399	151	84	35	12	212	109	47	1.489	2.522	
BRUGELETTE	-	109	96	47	54	15	6	60	33	18	438	743	
CHIEVRES	-	249	195	71	60	21	10	97	51	11	765	1.255	
ELZELE	-	184	203	74	42	26	6	71	33	13	652	1.131	
VLOESBERG	-	102	118	52	21	9	2	47	23	6	380	657	
FRASNES-LEZ-ANVAING	-	422	384	145	78	30	10	134	69	31	1.303	2.217	
ARR. CHARLEROI	-	14.889	12.189	6.063	3.068	1.152	417	8.506	4.158	1.898	52.340	89.470	
AISEAU-PRESLES	-	446	383	198	74	22	7	164	91	43	1.428	2.513	
CHAPELLE-LEZ-HERLAIMONT	-	554	457	183	117	44	21	264	97	56	1.793	2.977	
CHARLEROI	-	6.404	4.997	2.655	1.522	523	207	4.553	2.238	1.050	24.149	41.158	
CHATELET	-	1.338	1.026	480	249	89	31	774	334	152	4.473	7.489	
COURCELLES	-	1.109	926	464	230	95	25	566	272	132	3.819	6.548	
FARCIENNES	-	472	348	226	65	25	16	213	97	49	1.511	2.701	
FLEURUS	-	855	710	355	166	54	25	374	209	82	2.830	4.859	
FONTAINE-L'EVEQUE	-	646	508	229	95	61	18	323	162	56	2.098	3.529	
GERPINNES	-	504	421	160	57	30	3	174	95	34	1.478	2.460	
LES BONS VILLERS	-	337	344	161	71	32	10	105	59	29	1.148	2.053	
MANAGE	-	841	745	346	168	51	20	399	203	90	2.863	4.942	
MONTIGNIES-LE-TILLEUL	-	347	358	132	58	30	3	164	82	28	1.202	2.037	
PONT-A-CELLES	-	634	621	250	123	53	17	253	133	54	2.138	3.673	
SENEFFE	-	402	345	224	73	43	14	180	86	43	1.410	2.531	
ARR. BERGEN	-	8.571	7.097	3.154	1.974	769	244	5.348	2.770	1.162	31.089	52.401	
BOUSSU	-	737	581	278	155	56	26	450	194	100	2.577	4.348	
COLFONTAINE	-	696	577	291	154	58	21	442	237	107	2.583	4.463	
DOUR	-	585	525	216	149	42	21	309	147	66	2.060	3.492	
FRAMERIES	-	774	569	246	176	67	18	424	191	110	2.575	4.298	
HENSIES	-	255	230	112	43	19	4	104	56	25	848	1.479	
HONNELLES	-	177	168	74	49	19	8	62	32	11	600	1.057	
JURBEKE	-	370	343	130	65	27	5	157	119	38	1.254	2.134	
LENS	-	131	122	52	20	21	9	70	33	8	466	806	
BERGEN	-	2.720	2.293	1.046	754	287	84	2.198	1.198	519	11.099	18.734	
QUAREGNON	-	735	598	258	135	50	18	438	217	68	2.517	4.187	
QUEVY	-	301	258	99	64	31	6	109	50	20	938	1.569	
QUIEVRAIN	-	242	191	105	43	29	6	115	61	19	811	1.385	
SAINT-GHISLAIN	-	848	642	247	167	63	18	470	235	71	2.761	4.449	
ARR. MOESKROEN	-	2.593	2.352	1.089	521	162	52	1.052	580	255	8.656	15.077	
KOMEN-WAASTEN	-	671	662	287	125	38	13	209	124	48	2.177	3.825	
MOESKROEN	-	1.922	1.690	802	396	124	39	843	456	207	6.479	11.252	
ARR. ZINNIK	-	6.486	5.717	2.564	1.317	557	150	3.015	1.594	655	22.055	37.725	
'S GRAVENBRAKEL	-	683	685	320	148	80	21	313	175	52	2.477	4.328	
ECAUSSINNES	-	336	304	132	97	36	8	160	101	40	1.214	2.073	
EDINGEN	-	415	312	164	84	41	6	159	99	47	1.327	2.287	
LA LOUVIERE	-	3.028	2.517	1.047	520	187	71	1.453	718	316	9.857	16.602	
LE ROEULX	-	306	271	124	56	19	7	132	58	31	1.004	1.712	
LESSEN	-	578	509	242	178	86	16	304	150	63	2.126	3.636	
OPZULLIK	-	294	323	119	65	36	3	96	56	21	1.013	1.751	
ZINNIK	-	846	796	416	169	72	18	398	237	85	3.037	5.336	

N.I.S.		TABEL 00.08 E									BLZ. 8.-		
BEVOLKING OP 1-1-2000		FAMILIEKERNEN NAAR HET AANTAL KINDEREN										ALLE ADMINISTRATIEVE EENHEDEN	
FAMILIEKERNEN		- FAMILIEKERNEN MET KIND(EREN) MINDER DAN 18 JAAR -											
WOONPLAATS	ECHT-PAREN ZONDER KIN- DEREN	ECHTPAREN MET KINDEREN			VADERS MET KINDEREN			MOEDERS MET KINDEREN			TOTAAL		
		1 KIND	2 KINDEREN	3 KINDEREN EN MEER	1 KIND	2 KINDEREN	3 KINDEREN EN MEER	1 KIND	2 KINDEREN	3 KINDEREN EN MEER	FAMILIE- KERNEN	KINDEREN	
ARR. THUIN	-	5.522	4.822	2.224	1.176	489	162	2.359	1.145	437	18.336	31.390	
ANDERLUES	-	465	335	158	103	45	14	197	86	40	1.443	2.419	
BEAUMONT	-	241	234	106	45	23	6	104	62	21	842	1.466	
BINCHE	-	1.236	1.034	385	263	79	36	569	223	74	3.899	6.363	
CHIMAY	-	294	365	208	61	33	11	127	91	34	1.224	2.330	
ERQUELINNES	-	346	316	166	81	27	12	182	83	33	1.246	2.167	
ESTINNES	-	281	234	114	77	25	4	125	53	25	938	1.595	
FROIDCHAPELLE	-	94	113	63	32	12	4	41	25	14	398	753	
HAM-SUR-HEURE-NALINNES	-	503	464	218	86	54	10	180	104	25	1.644	2.810	
LOBBES	-	241	202	79	60	24	6	58	38	5	713	1.191	
MERBES-LE-CHATEAU	-	178	140	72	35	20	6	65	26	18	560	970	
MOMIGNIES	-	156	153	103	50	24	15	78	57	25	661	1.250	
MORLANWELZ	-	726	595	275	157	60	19	334	146	57	2.369	3.988	
SIVRY-RANCE	-	176	154	69	30	17	3	83	39	17	588	1.000	
THUIN	-	585	483	208	96	46	16	216	112	49	1.811	3.088	
ARR. DOORNIK	-	4.828	4.393	2.109	1.127	448	118	2.328	1.205	430	16.986	29.183	
ANTOING	-	250	221	110	76	25	1	138	78	22	921	1.553	
BRUNEHAUT	-	290	271	128	65	29	5	89	39	16	932	1.615	
CELLES	-	185	203	91	40	21	3	65	30	9	647	1.145	
ESTAIMPUIS	-	395	360	146	78	24	10	148	67	18	1.246	2.098	
LEUZE-EN-HAINAUT	-	456	402	196	97	38	15	211	103	38	1.556	2.660	
MONT-DE-L'ENCLUS	-	126	115	55	20	8	2	33	7	8	374	649	
PECO	-	186	186	83	33	17	4	52	40	5	606	1.072	
PERUWELZ	-	586	524	249	155	58	20	299	155	61	2.107	3.636	
RUMES	-	215	170	82	37	11	3	59	33	8	618	1.047	
DOORNIK	-	2.139	1.941	969	526	217	55	1.234	653	245	7.979	13.708	
PROV. LUIK	-	33.925	33.350	16.579	6.999	2.903	907	16.828	8.457	3.331	123.279	216.741	
ARR. HOEI	-	3.512	3.309	1.770	918	424	106	1.542	837	331	12.749	22.456	
AMAY	-	426	360	204	131	48	15	262	123	49	1.618	2.781	
ANTHISNES	-	160	139	71	40	26	6	40	23	7	512	896	
BURDINNE	-	105	109	55	21	10	7	24	14	5	350	638	
CLAVIER	-	141	155	104	39	16	5	44	26	11	541	1.014	
ENGIS	-	212	162	82	68	25	3	92	48	29	721	1.225	
FERRIERES	-	141	165	83	37	13	2	44	37	7	529	967	
HAMOIR	-	108	112	55	24	9	3	55	29	12	407	716	
HERON	-	141	137	89	39	25	3	49	39	21	543	1.023	
HOEI	-	478	467	302	188	76	22	384	192	69	2.178	3.841	
MARCHIN	-	189	170	76	53	40	11	80	36	18	673	1.159	
MODAVE	-	151	152	54	29	16	1	55	23	9	490	823	
NANDRIN	-	247	222	118	31	27	6	53	48	15	767	1.379	
OUFFET	-	97	89	50	25	5	3	35	22	5	331	575	
TINLOT	-	78	96	49	26	7	2	19	16	5	298	547	
VERLAINE	-	147	171	72	16	15	1	35	17	8	482	874	
VILLERS-LE-BOUILLET	-	242	197	113	48	17	8	87	51	19	782	1.368	
WANZE	-	449	406	193	103	49	8	184	93	42	1.527	2.630	
ARR. LUIK	-	18.856	17.216	8.294	4.134	1.632	516	10.985	5.139	1.963	68.735	118.166	
ANS	-	1.051	833	356	173	54	18	531	256	78	3.350	5.534	
AWANS	-	327	329	110	56	32	5	127	63	17	1.066	1.787	
AYWAILLE	-	320	337	165	93	31	9	164	90	23	1.232	2.150	
BITSINGEN	-	304	308	120	56	26	8	106	62	22	1.012	1.751	
BEYNE-HEUSAY	-	432	436	163	93	39	12	232	108	40	1.555	2.622	
BLEGNY	-	500	500	204	97	43	12	159	95	27	1.637	2.821	
CHAUDFONTAINE	-	631	690	306	120	58	9	290	156	65	2.325	4.079	
COMBLAIN-AU-PONT	-	191	159	77	39	16	6	80	54	22	644	1.127	
DALHEM	-	271	274	118	49	12	5	51	24	12	816	1.430	
ESNEUX	-	410	456	187	94	49	23	219	108	35	1.581	2.748	
FLEMALLE	-	886	727	293	215	77	32	501	292	115	3.138	5.240	
FLERON	-	545	512	245	98	31	5	298	127	37	1.898	3.248	
GRACE-HOLLOGNE	-	855	809	371	173	71	26	387	158	67	2.917	5.012	
HERSTAL	-	1.251	1.081	492	270	86	24	689	314	123	4.330	7.299	
JUPRELLE	-	332	324	130	70	19	4	88	52	16	1.035	1.762	
LUIK	-	4.729	4.026	2.467	1.216	473	166	3.924	1.763	674	19.438	33.917	
NEUPRE	-	297	396	133	51	31	7	127	56	17	1.115	1.940	
OUPEYE	-	866	783	348	159	74	23	437	201	78	2.969	5.071	

N.I.S.		TABEL 00.08 E									BLZ. 9.-		ALLE ADMINISTRATIEVE EENHEDEN	
BEVOLKING OP 1-1-2000		FAMILIEKERNEN NAAR HET AANTAL KINDEREN												
FAMILIEKERNEN		- FAMILIEKERNEN MET KIND(EREN) MINDER DAN 18 JAAR -												
WOONPLAATS	ECHT-PAREN ZONDER KINDEREN	ECHTPAREN MET KINDEREN			VADERS MET KINDEREN			MOEDERS MET KINDEREN			TOTAAL			
		1 KIND	2 KINDEREN	3 KINDEREN EN MEER	1 KIND	2 KINDEREN	3 KINDEREN EN MEER	1 KIND	2 KINDEREN	3 KINDEREN EN MEER	FAMILIEKERNEN	KINDEREN		
SAINT-NICOLAS	-	852	767	322	163	58	15	428	188	64	2.857	4.819		
SERAING	-	1.943	1.557	708	475	173	59	1.414	612	291	7.232	12.047		
SOUMAGNE	-	575	581	260	99	47	11	191	94	32	1.890	3.298		
SPRIMONT	-	467	487	266	85	55	18	170	78	32	1.658	3.019		
TROOZ	-	250	284	152	73	32	4	104	53	22	974	1.758		
WEZET	-	571	560	301	117	45	15	268	135	54	2.066	3.687		
ARR. VERVIERS	-	8.947	10.420	5.454	1.467	624	236	3.349	1.956	879	33.332	61.594		
AMEL	-	166	255	136	13	4	1	14	17	9	615	1.216		
AUBEL	-	114	189	102	11	7	2	39	19	7	490	953		
BAELEN	-	151	190	83	22	14	4	43	27	7	541	985		
BULLINGEN	-	156	246	145	14	5	2	25	19	10	622	1.237		
BURG-REULAND	-	137	188	92	5	2	-	12	14	3	453	871		
BUTGENBACH	-	205	261	140	21	8	-	32	19	6	692	1.319		
DISON	-	474	457	288	111	41	19	253	173	84	1.900	3.546		
EUPEN	-	632	696	252	85	32	3	218	122	46	2.086	3.620		
HERVE	-	603	712	378	81	31	13	190	93	29	2.130	3.937		
JALHAY	-	270	351	178	55	19	13	76	60	22	1.044	1.957		
KELMIS	-	396	390	151	39	14	5	136	80	24	1.235	2.109		
LIERNEUX	-	122	109	75	17	10	3	26	16	12	390	731		
LIMBURG	-	170	220	107	44	17	4	85	40	15	702	1.264		
LONTZEN	-	199	217	102	17	15	4	58	36	11	659	1.188		
MALMEDY	-	394	488	222	56	16	8	114	58	22	1.378	2.516		
OLNE	-	146	155	73	14	16	3	37	24	12	480	872		
PEPINSTER	-	301	358	186	86	39	13	127	66	45	1.221	2.254		
PLOMBIERES	-	350	433	203	42	13	4	87	39	19	1.190	2.191		
RAEREN	-	391	416	160	34	8	4	100	57	16	1.186	2.073		
SANKT-VITH	-	324	433	197	19	6	-	62	33	18	1.092	2.039		
SPA	-	270	292	160	85	34	11	181	93	41	1.167	2.112		
STAVELOT	-	197	248	135	46	31	5	69	48	17	796	1.478		
STOUMONT	-	98	102	58	29	6	4	33	17	3	350	627		
THEUX	-	387	454	258	86	45	18	142	99	27	1.516	2.815		
THIMISTER-CLERMONT	-	196	271	152	25	16	7	22	30	10	729	1.437		
TROIS-PONTS	-	84	110	43	14	5	1	27	11	4	299	533		
VERVIERS	-	1.498	1.548	1.024	324	139	68	983	551	315	6.450	12.101		
WEISMES	-	218	285	158	33	13	8	48	32	16	811	1.558		
WELKENRAEDT	-	298	346	196	39	18	9	110	63	29	1.108	2.055		
ARR. BORGWORM	-	2.610	2.405	1.061	480	223	49	952	525	158	8.463	14.525		
BERLOZ	-	98	85	43	33	14	5	27	16	5	326	567		
BRAIVES	-	198	204	100	52	14	4	84	34	12	702	1.222		
CRISNEE	-	120	101	39	16	9	1	23	11	2	322	539		
DONCEEL	-	126	110	55	18	5	1	21	14	4	354	617		
FAIMES	-	125	113	56	22	9	2	37	25	7	396	684		
FEXHE-LE-HAUT-CLOCHER	-	102	136	56	28	14	4	36	14	3	393	692		
GEER	-	110	100	46	20	8	2	39	19	1	345	581		
HANNUIT	-	483	493	211	71	47	7	164	110	37	1.623	2.853		
LIJSEM	-	105	103	41	17	9	1	38	24	6	344	603		
OERLE	-	154	119	36	26	10	2	38	21	9	415	682		
REMICOURT	-	205	166	50	28	17	3	59	31	8	567	920		
SAINT-GEORGES-SUR-MEUSE	-	249	218	106	49	24	5	115	77	17	860	1.461		
BORGWORM	-	459	385	172	82	35	10	239	117	39	1.538	2.589		
WASSEIGES	-	76	72	50	18	8	2	32	12	8	278	515		
LUXEMBURG	-	8.437	10.338	5.545	1.455	671	232	2.711	1.584	686	31.659	59.201		
ARR. AARLEN	-	1.921	2.240	978	306	116	32	651	310	139	6.693	11.952		
AARLEN	-	920	1.002	450	135	56	14	326	149	58	3.110	5.492		
ATTERT	-	151	236	132	22	8	6	32	13	3	603	1.176		
AUBANGE	-	525	569	249	96	38	10	215	103	56	1.861	3.287		
MARTELANGE	-	46	63	19	11	4	-	17	8	7	175	316		
MESSANCY	-	279	370	128	42	10	2	61	37	15	944	1.681		
ARR. BASTENAKEN	-	1.309	1.769	1.070	227	111	34	397	239	98	5.254	10.181		
BASTENAKEN	-	467	607	361	81	35	11	145	81	41	1.829	3.555		
BERTOEGNE	-	89	122	82	12	4	4	14	16	7	350	702		
FAUVILLERS	-	50	87	59	8	3	3	15	10	5	240	490		
GOUVY	-	137	182	129	19	10	5	51	21	14	568	1.120		

N.I.S.		TABEL OO.08 E									BLZ. 10.-	
BEVOLKING OP 1-1-2000		FAMILIEKERNEN NAAR HET AANTAL KINDEREN										
FAMILIEKERNEN		- FAMILIEKERNEN MET KIND(EREN) MINDER DAN 18 JAAR -										
WOONPLAATS	ECHT- PAREN ZONDER KIN- DEREN	ECHTPAREN MET KINDEREN			VADERS MET KINDEREN			MOEDERS MET KINDEREN			TOTAAL	
		1 KIND	2 KINDEREN	3 KINDEREN EN MEER	1 KIND	2 KINDEREN	3 KINDEREN EN MEER	1 KIND	2 KINDEREN	3 KINDEREN EN MEER	FAMILIE- KERNEN	KINDEREN
HOUFFALIZE	-	110	196	121	25	15	3	46	30	7	553	1.096
SAINTE-ODE	-	71	97	36	15	7	-	25	22	5	278	503
VAUX-SUR-SURE	-	151	189	140	18	5	5	23	15	7	553	1.109
VIELSALM	-	234	289	142	49	32	3	78	44	12	883	1.606
ARR. MARCHE-EN-FAMENNE	-	1.672	1.963	1.131	348	165	55	632	367	192	6.525	12.271
DURBUY	-	315	350	173	77	29	10	142	88	38	1.222	2.211
EREZEE	-	103	84	65	21	7	2	21	16	7	326	601
HOTTON	-	167	205	130	39	19	4	57	41	20	682	1.317
LA ROCHE-EN-ARDENNE	-	115	133	71	31	16	4	59	25	14	468	857
MANHAY	-	93	107	87	14	16	2	33	14	7	373	732
MARCHE-EN-FAMENNE	-	575	659	372	117	45	24	217	138	75	2.222	4.178
NASSOGNE	-	162	208	127	20	14	6	55	21	20	633	1.243
RENDEUX	-	66	85	52	14	11	2	27	15	5	277	529
TENNEVILLE	-	76	132	54	15	8	1	21	9	6	322	603
ARR. NEUFCHATEAU	-	1.798	2.268	1.272	295	140	52	530	351	152	6.858	13.054
BERTRIX	-	245	309	197	39	23	8	83	65	29	998	1.942
BOUILLON	-	158	182	94	36	20	3	67	39	12	611	1.102
DAVERDISSE	-	41	41	23	9	4	2	14	5	5	144	260
HERBEUMONT	-	46	53	29	7	4	3	12	6	6	166	308
LEGLISE	-	141	165	106	25	7	7	22	13	5	491	941
LIBIN	-	139	207	98	16	10	2	39	25	9	545	1.038
LIBRAMONT-CHEVIGNY	-	317	431	213	45	15	6	82	59	25	1.193	2.267
NEUFCHATEAU	-	206	267	144	29	18	5	58	37	22	786	1.497
PALISEUL	-	153	200	126	23	9	6	43	23	17	600	1.185
SAINT-HUBERT	-	197	210	136	34	17	4	52	45	12	707	1.337
TELLIN	-	73	95	41	14	5	3	30	21	5	287	537
WELLIN	-	82	108	65	18	8	3	28	13	5	330	640
ARR. VIRTON	-	1.737	2.098	1.094	279	139	59	501	317	105	6.329	11.743
CHINY	-	143	215	127	29	12	4	28	26	5	589	1.151
ETALLE	-	221	255	129	36	22	6	46	22	12	749	1.366
FLORENVILLE	-	157	186	98	37	9	8	81	52	15	643	1.177
HABAY	-	276	365	164	31	19	7	58	39	9	968	1.798
MEIX-DEVANT-VIRTON	-	95	111	58	11	7	1	27	22	7	339	630
MUSSON	-	165	169	77	18	11	7	36	26	4	513	918
ROUVROY	-	64	73	52	7	4	4	17	11	10	242	481
SAINT-LEGER	-	125	150	72	20	10	3	26	16	6	428	788
TINTIGNY	-	127	145	89	21	13	4	26	13	5	443	830
VIRTON	-	364	429	228	69	32	15	156	90	32	1.415	2.604
PROV. NAMEN	-	15.013	15.273	8.234	3.114	1.359	411	6.618	3.588	1.520	55.130	99.235
ARR. DINANT	-	3.143	3.566	2.071	742	319	96	1.331	773	354	12.395	23.034
ANHEE	-	220	242	124	54	18	4	78	54	23	817	1.488
BEAURAING	-	264	291	172	43	22	8	111	67	30	1.008	1.882
BIEVRE	-	93	125	73	13	9	5	23	12	14	367	737
CINEY	-	500	490	275	84	33	7	214	101	52	1.756	3.191
DINANT	-	345	360	247	113	41	15	232	145	63	1.561	2.868
GEDINNE	-	122	171	100	26	10	2	38	27	9	505	973
HAMOIS	-	237	281	174	52	21	6	70	31	24	896	1.732
HASTIERE	-	139	145	58	43	21	6	70	46	23	551	976
HAVELANGE	-	134	168	116	41	19	10	61	32	22	603	1.186
HOUVET	-	144	154	103	27	12	2	51	41	17	551	1.046
ONHAVE	-	101	128	48	21	9	6	41	30	13	397	715
ROCHFORD	-	378	443	239	115	44	12	171	79	26	1.507	2.717
SOMME-LEUZE	-	119	151	105	30	21	3	51	30	9	519	990
VRESSE-SUR-SEMOIS	-	75	105	45	20	9	5	26	15	4	304	563
YVOIR	-	272	312	192	60	30	5	94	63	25	1.053	1.970
ARR. NAMEN	-	9.768	9.676	5.120	1.903	831	258	4.346	2.291	949	35.142	62.768
ANDENNE	-	794	732	409	188	91	27	408	227	105	2.981	5.303
ASSESE	-	210	238	158	36	22	5	63	35	21	788	1.505
EGHEZEE	-	531	549	270	90	45	10	150	81	45	1.771	3.220
FERNELMONT	-	249	264	147	33	11	8	64	30	17	823	1.533
FLOREFFE	-	278	289	136	52	14	9	91	45	24	938	1.672
FOSSÉS-LA-VILLE	-	340	315	151	83	29	10	134	65	24	1.151	1.988
GEMBOUX	-	771	756	369	117	68	18	249	144	47	2.539	4.515

N.I.S. BEVOLKING OP 1-1-2000 FAMILIEKERNEN		TABEL 00.08 E FAMILIEKERNEN NAAR HET AANTAL KINDEREN - FAMILIEKERNEN MET KIND(EREN) MINDER DAN 18 JAAR -									BLZ. 11.- ALLE ADMINISTRATIEVE EENHEDEN	
WOONPLAATS	ECHT-PAREN ZONDER KIN- DEREN	ECHTPAREN MET KINDEREN			VADERS MET KINDEREN			MOEDERS MET KINDEREN			TOTAAL	
		1 KIND	2 KINDEREN	3 KINDEREN EN MEER	1 KIND	2 KINDEREN	3 KINDEREN EN MEER	1 KIND	2 KINDEREN	3 KINDEREN EN MEER	FAMILIE- KERNEN	KINDEREN
GESVES	-	182	249	138	51	29	9	74	53	17	802	1.525
JEMEPPE-SUR-SAMBRE	-	711	614	304	132	62	19	277	137	69	2.325	4.053
LA BRUYERE	-	308	348	191	51	21	6	81	56	14	1.076	1.984
METTET	-	451	481	214	80	30	11	146	88	32	1.533	2.725
NAMEN	-	3.099	3.105	1.786	637	255	74	1.789	933	378	12.056	21.598
OHEY	-	162	147	90	32	14	7	43	38	10	543	1.007
PROFONDEVILLE	-	395	431	240	69	42	11	156	69	31	1.444	2.634
SAMBREVILLE	-	1.017	847	388	202	68	30	515	232	101	3.400	5.790
SOMBREFFE	-	270	311	129	50	30	4	106	58	14	972	1.712
ARR. PHILIPPEVILLE	-	2.102	2.031	1.043	469	209	57	941	524	217	7.593	13.433
CERFONTAINE	-	158	152	70	34	13	6	76	33	20	562	987
COUVIN	-	382	406	226	114	56	10	200	137	59	1.590	2.886
DOISCHE	-	89	89	62	21	15	3	29	19	10	337	626
FLORENNES	-	390	358	178	73	24	8	186	86	41	1.344	2.343
PHILIPPEVILLE	-	257	266	137	62	21	4	115	74	27	963	1.716
VIROINVAL	-	152	177	70	44	29	11	107	56	24	670	1.180
WALCOURT	-	674	583	300	121	51	15	228	119	36	2.127	3.695

N.I.S.		TABEL OO.08 F							BLZ. 1.-			ARRONDISSEMENTEN	
BEVOLKING OP 1-1-2000		FAMILIEKERNEN NAAR HET AANTAL KINDEREN											
FAMILIEKERNEN		- FAMILIEKERNEN MET KIND(EREN) MINDER DAN 21 JAAR -											
WOONPLAATS	ECHT- PAREN ZONDER KIN- DEREN	ECHTPAREN MET KINDEREN			VADERS MET KINDEREN			MOEDERS MET KINDEREN			TOTAAL		
		1 KIND	2 KINDEREN	3 KINDEREN EN MEER	1 KIND	2 KINDEREN	3 KINDEREN EN MEER	1 KIND	2 KINDEREN	3 KINDEREN EN MEER	FAMILIE- KERNEN	KINDEREN	
HET RIJK	-	396.887	418.226	202.414	60.237	25.204	7.679	145.338	80.439	32.152	1.368.576	2.470.106	
BRUSSELS HOOFDSTEDELIJK GEW.	-	27.563	26.585	20.003	6.257	2.830	894	20.283	10.189	4.363	118.967	224.920	
VLAAMS GEWEST	-	246.373	265.789	114.530	27.897	11.339	3.223	65.186	37.238	13.657	785.232	1.408.871	
WAALS GEWEST	-	122.951	125.852	67.881	26.083	11.035	3.562	59.869	33.012	14.132	464.377	836.315	
WAARVAN DUITSTALIGE GEMEENS.	-	2.731	3.486	1.659	273	110	27	730	451	184	9.651	17.935	
PROV. ANTWERPEN	-	60.904	68.987	33.528	8.669	3.629	1.149	19.309	11.004	4.209	211.388	390.488	
ARR. ANTWERPEN	-	31.069	34.939	19.805	5.459	2.464	830	12.447	6.878	2.723	116.614	220.024	
ARR. MECHELEN	-	12.374	13.078	5.800	1.474	577	160	3.251	1.865	688	39.267	71.097	
ARR. TURNHOUT	-	17.461	20.970	7.923	1.736	588	159	3.611	2.261	798	55.507	99.367	
VLAAMS BRABANT	-	41.665	45.168	18.850	5.150	2.486	639	11.575	6.945	2.359	134.837	239.593	
ARR. HALLE-VILVOORDE	-	22.898	25.552	10.304	3.215	1.665	384	6.913	4.367	1.393	76.691	135.955	
ARR. LEUVEN	-	18.767	19.616	8.546	1.935	821	255	4.662	2.578	966	58.146	103.638	
LIMBURG	-	36.485	39.951	15.980	2.626	999	277	7.406	4.388	1.534	109.646	195.984	
ARR. HASSELT	-	17.495	18.411	7.679	1.321	483	146	3.784	2.208	792	52.319	93.370	
ARR. MAASEIK	-	9.769	12.461	5.035	659	272	77	1.645	1.106	390	31.414	57.907	
ARR. TONGEREN	-	9.221	9.079	3.266	646	244	54	1.977	1.074	352	25.913	44.707	
OOST-VLAANDEREN	-	59.773	59.320	23.830	6.710	2.497	641	15.741	8.404	3.016	179.932	314.387	
ARR. AALST	-	13.076	11.179	3.514	1.313	429	82	3.231	1.553	502	34.879	57.310	
ARR. DENDERMONDE	-	8.637	8.435	3.267	886	295	80	2.041	1.137	379	25.157	43.607	
ARR. EEKLO	-	3.393	3.564	1.245	426	135	34	866	443	186	10.292	17.773	
ARR. GENT	-	20.028	20.807	9.121	2.552	1.057	285	6.139	3.238	1.173	64.400	114.195	
ARR. OUDENAARDE	-	5.059	5.208	2.157	487	220	59	1.054	598	247	15.089	26.994	
ARR. SINT-NIKLAAS	-	9.580	10.127	4.526	1.046	361	101	2.410	1.435	529	30.115	54.508	
WEST-VLAANDEREN	-	47.546	52.363	22.342	4.742	1.728	517	11.155	6.497	2.539	149.429	268.419	
ARR. BRUGGE	-	11.069	11.903	4.808	1.299	454	129	3.097	1.734	633	35.126	61.853	
ARR. DIKSMUIDE	-	2.089	2.408	1.124	165	64	22	360	226	98	6.556	12.127	
ARR. IEPER	-	4.301	5.024	2.610	437	168	57	806	521	266	14.190	26.688	
ARR. KORTRIJK	-	12.099	13.711	5.812	1.025	372	112	2.569	1.527	611	37.838	68.550	
ARR. OOSTENDE	-	5.403	5.286	2.208	795	318	80	1.981	1.070	402	17.543	30.525	
ARR. ROESELARE	-	6.420	7.078	2.834	460	150	43	1.145	730	256	19.116	34.190	
ARR. TIELT	-	4.218	4.696	1.869	275	96	35	570	353	145	12.257	22.068	
ARR. VEURNE	-	1.947	2.257	1.077	286	106	39	627	336	128	6.803	12.418	
WAALS BRABANT	-	12.711	14.699	8.369	2.612	1.426	396	5.264	3.296	1.304	50.077	93.036	
ARR. NIJVEL	-	12.711	14.699	8.369	2.612	1.426	396	5.264	3.296	1.304	50.077	93.036	
HENEGOUWEN	-	49.501	44.637	22.454	10.809	4.172	1.387	25.933	13.842	6.088	178.823	312.098	
ARR. AAT	-	3.209	2.921	1.250	735	278	92	1.435	763	314	10.997	18.799	
ARR. CHARLEROI	-	16.031	13.739	7.420	3.384	1.266	478	9.289	4.647	2.236	58.490	102.294	
ARR. BERGEN	-	9.376	8.202	3.925	2.172	836	278	5.740	3.202	1.363	35.094	60.486	
ARR. MOESKROEN	-	2.793	2.673	1.381	560	185	57	1.117	681	306	9.753	17.469	
ARR. ZINNIK	-	6.918	6.566	3.134	1.462	584	173	3.245	1.838	787	24.707	43.240	
ARR. THUIN	-	5.883	5.546	2.727	1.265	535	179	2.575	1.336	533	20.579	36.056	
ARR. DOORNIK	-	5.291	4.990	2.617	1.231	488	130	2.532	1.375	549	19.203	33.754	
PROV. LUIK	-	36.202	37.661	20.283	7.674	3.184	1.031	18.464	9.804	4.035	138.338	249.131	
ARR. HOEI	-	3.697	3.767	2.123	1.002	458	125	1.695	943	413	14.223	25.673	
ARR. LUIK	-	20.291	19.564	10.215	4.551	1.796	578	12.109	5.986	2.374	77.464	136.350	
ARR. VERVIERS	-	9.333	11.623	6.656	1.604	690	271	3.601	2.267	1.051	37.096	70.457	
ARR. BORGWORM	-	2.881	2.707	1.289	517	240	57	1.059	608	197	9.555	16.651	
LUXEMBURG	-	8.556	11.616	6.772	1.600	754	260	2.982	1.879	843	35.262	67.878	
ARR. AARLEN	-	2.067	2.486	1.174	325	142	34	722	357	167	7.474	13.578	
ARR. BASTENAKEN	-	1.290	1.966	1.309	250	126	41	423	292	126	5.823	11.696	
ARR. MARCHE-EN-FAMENNE	-	1.662	2.232	1.367	358	188	60	681	448	221	7.217	14.014	
ARR. NEUFCHATEAU	-	1.820	2.545	1.584	344	149	61	596	417	182	7.698	15.089	
ARR. VIRTON	-	1.717	2.387	1.338	323	149	64	560	365	147	7.050	13.501	
PROV. NAMEN	-	15.981	17.239	10.003	3.388	1.499	488	7.226	4.191	1.862	61.877	114.172	
ARR. DINANT	-	3.247	4.031	2.529	799	349	118	1.462	896	422	13.853	26.455	
ARR. NAMEN	-	10.445	10.884	6.224	2.075	931	300	4.772	2.680	1.182	39.493	72.300	
ARR. PHILIPPEVILLE	-	2.289	2.324	1.250	514	219	70	992	615	258	8.531	15.417	

N.I.S.		TABEL OO.08 F							BLZ. 1.-			ALLE ADMINISTRATIEVE EENHEDEN	
BEVOLKING OP 1-1-2000		FAMILIEKERNEN NAAR HET AANTAL KINDEREN											
FAMILIEKERNEN		- FAMILIEKERNEN MET KIND(EREN) MINDER DAN 21 JAAR -											
WOONPLAATS	ECHT-PAREN ZONDER KINDEREN	ECHTPAREN MET KINDEREN			VADERS MET KINDEREN			MOEDERS MET KINDEREN			TOTAAL		
		1 KIND	2 KINDEREN	3 KINDEREN EN MEER	1 KIND	2 KINDEREN	3 KINDEREN EN MEER	1 KIND	2 KINDEREN	3 KINDEREN EN MEER	FAMILIEKERNEN	KINDEREN	
HET RIJK	-	396.887	418.226	202.414	60.237	25.204	7.679	145.338	80.439	32.152	1.368.576	2.470.106	
BRUSSELS HOOFDST. GEW.	-	27.563	26.585	20.003	6.257	2.830	894	20.283	10.189	4.363	118.967	224.920	
ARR. BRUSSEL-HOOFDSTAD	-	27.563	26.585	20.003	6.257	2.830	894	20.283	10.189	4.363	118.967	224.920	
ANDERLECHT	-	2.670	2.402	1.889	657	229	76	1.867	972	504	11.266	21.388	
OUDEGEM	-	904	994	412	212	137	21	539	326	84	3.629	6.292	
SINT-AGATHA-BERCHEM	-	547	653	311	145	70	18	375	215	74	2.408	4.300	
BRUSSEL	-	3.549	3.363	3.245	792	360	134	2.830	1.372	692	16.337	32.758	
ETTERBEEK	-	1.112	960	694	238	93	28	837	394	154	4.510	8.171	
EVERE	-	931	873	592	258	125	34	741	377	190	4.121	7.598	
VORST	-	1.391	1.248	871	332	135	36	1.097	545	201	5.856	10.689	
GANSHOREN	-	527	514	227	150	74	15	505	229	81	2.322	3.912	
ELSENE	-	1.812	1.579	846	472	207	50	1.512	623	226	7.327	12.468	
JETTE	-	1.180	1.092	658	272	133	33	969	454	191	4.982	8.856	
KOEKELBERG	-	516	441	342	112	36	17	348	155	66	2.033	3.782	
SINT-JANS-MOLENBEEK	-	2.121	1.805	2.319	466	186	88	1.478	764	378	9.605	20.593	
SINT-GILLIS	-	1.135	1.073	831	339	145	54	955	379	212	5.123	9.683	
SINT-JOOST-TEN-NODE	-	637	621	810	101	48	28	410	221	145	3.021	6.576	
SCHAARBEEK	-	3.107	3.000	2.951	600	262	108	2.111	1.125	504	13.768	27.793	
UKKEL	-	2.150	2.411	1.187	483	280	67	1.541	845	278	9.242	16.332	
WATERMAAL-BOSVOORDE	-	688	839	333	201	125	37	542	328	103	3.196	5.567	
SINT-LAMBRECHTS-WOLUWE	-	1.403	1.356	693	247	82	31	1.018	506	162	5.498	9.501	
SINT-PIETERS-WOLUWE	-	1.183	1.361	792	180	103	19	608	359	118	4.723	8.661	
VLAAMS GEWEST	-	246.373	265.789	114.530	27.897	11.339	3.223	65.186	37.238	13.657	785.232	1.408.871	
PROV. ANTWERPEN	-	60.904	68.987	33.528	8.669	3.629	1.149	19.309	11.004	4.209	211.388	390.488	
ARR. ANTWERPEN	-	31.069	34.939	19.805	5.459	2.464	830	12.447	6.878	2.723	116.614	220.024	
AARTSELAAR	-	652	656	265	72	29	3	148	64	19	1.908	3.289	
ANTWERPEN	-	12.465	11.843	8.694	3.082	1.351	523	7.497	3.680	1.575	50.710	97.846	
BOECHOUT	-	419	576	350	51	30	8	97	61	32	1.624	3.182	
BOOM	-	537	510	249	91	45	7	220	99	37	1.795	3.189	
BORSBEEK	-	437	386	167	88	21	8	164	96	31	1.398	2.383	
BRASSCHAAT	-	1.312	1.718	818	177	72	25	458	329	94	5.003	9.256	
BRECHT	-	1.029	1.356	660	104	67	10	237	159	55	3.677	6.927	
EDEGEM	-	769	921	516	74	61	11	252	173	44	2.821	5.280	
ESSEN	-	600	905	473	58	26	11	126	95	42	2.336	4.551	
HEMIKSEM	-	399	318	145	78	26	6	127	76	25	1.200	2.020	
HOVE	-	256	397	294	34	18	4	48	58	13	1.122	2.298	
KALMTHOUT	-	614	832	473	63	30	11	126	106	53	2.308	4.521	
KAPELLEN	-	941	1.238	518	107	72	16	262	156	53	3.363	6.182	
KONTICH	-	765	1.001	538	71	43	13	182	130	46	2.789	5.318	
LINT	-	302	481	239	38	17	5	75	59	29	1.245	2.429	
MALLE	-	571	752	341	50	22	17	110	90	44	1.997	3.769	
MORTSEL	-	742	1.018	603	113	67	20	309	194	65	3.131	6.032	
NIEL	-	369	278	129	83	25	10	110	62	21	1.087	1.830	
RANST	-	724	969	419	86	40	12	127	89	34	2.500	4.669	
RUMST	-	664	701	303	74	25	10	122	61	28	1.988	3.549	
SCHELLE	-	362	355	151	37	25	4	86	38	20	1.078	1.897	
SCHILDE	-	661	931	480	91	37	9	170	128	42	2.549	4.846	
SCHOTEN	-	1.215	1.416	661	185	77	23	400	243	80	4.300	7.804	
STABROEK	-	858	817	286	114	44	9	224	108	49	2.509	4.272	
WIJNEGEM	-	307	400	190	47	13	5	64	55	15	1.096	2.065	
WOMMELGEM	-	464	597	241	72	28	9	124	73	14	1.622	2.916	
WUUSTWEZEL	-	697	1.026	515	80	35	9	114	81	48	2.605	5.060	
ZANDHOVEN	-	492	664	313	43	28	6	91	59	21	1.717	3.226	
ZOERSEL	-	742	1.090	492	74	52	17	149	117	31	2.764	5.250	
ZWIJNDRECHT	-	704	787	282	122	38	9	228	139	63	2.372	4.168	
ARR. MECHELEN	-	12.374	13.078	5.800	1.474	577	160	3.251	1.865	688	39.267	71.097	
BERLAAR	-	469	464	167	47	14	5	78	49	18	1.311	2.285	
BONHEIDEN	-	571	675	296	46	29	2	101	71	27	1.818	3.326	
BORNEM	-	962	1.011	329	87	30	9	188	109	33	2.758	4.738	
DUFFEL	-	577	722	370	67	28	6	154	98	43	2.065	3.855	
HEIST-OP-DEN-BERG	-	1.731	1.635	532	177	59	11	354	232	74	4.805	8.141	
LIER	-	1.199	1.216	613	145	46	19	397	227	73	3.935	7.098	

N.I.S.		TABEL 00.08 F									BLZ. 2.-	
BEVOLKING OP 1-1-2000		FAMILIEKERNEN NAAR HET AANTAL KINDEREN									ALLE ADMINISTRATIEVE EENHEDEN	
FAMILIEKERNEN		- FAMILIEKERNEN MET KIND(EREN) MINDER DAN 21 JAAR -										
WOONPLAATS	ECHT-PAREN ZONDER KIN- DEREN	ECHTPAREN MET KINDEREN			VADERS MET KINDEREN			MOEDERS MET KINDEREN			TOTAAL	
		1 KIND	2 KINDEREN	3 KINDEREN EN MEER	1 KIND	2 KINDEREN	3 KINDEREN EN MEER	1 KIND	2 KINDEREN	3 KINDEREN EN MEER	FAMILIE- KERNEN	KINDEREN
MECHELEN	-	2.437	2.659	1.708	394	170	56	1.035	530	228	9.217	18.180
NIJLEN	-	948	924	360	91	36	9	185	105	39	2.697	4.686
PUTTE	-	694	679	256	82	20	8	128	75	23	1.965	3.393
PUURS	-	705	834	268	62	35	12	127	75	20	2.138	3.740
SINT-AMANDS	-	358	380	138	31	12	2	58	36	15	1.030	1.808
SINT-KATELIJNE-WAVER	-	765	940	403	90	32	9	161	107	40	2.547	4.687
WILLEBROEK	-	958	939	360	155	66	12	285	151	55	2.981	5.160
ARR. TURNHOUT	-	17.461	20.970	7.923	1.736	588	159	3.611	2.261	798	55.507	99.367
ARENDONK	-	511	659	275	41	14	4	76	60	21	1.661	3.085
BAARLE-HERTOG	-	63	100	62	7	4	-	14	8	3	261	517
BALEN	-	877	996	310	71	35	12	138	82	45	2.566	4.485
BEERSE	-	688	889	374	57	17	6	109	107	45	2.292	4.261
DESSEL	-	423	480	139	36	10	5	53	40	12	1.198	2.070
GEEL	-	1.429	1.708	529	146	41	8	307	167	38	4.373	7.583
GROBBENDONK	-	517	510	195	45	19	8	96	67	14	1.471	2.562
HERENTALS	-	1.072	1.136	408	123	45	6	338	199	57	3.384	5.841
HERENTHOUT	-	389	401	131	40	12	1	82	42	16	1.114	1.896
HERSELT	-	637	675	201	74	27	1	134	65	24	1.838	3.116
HOOGSTRATEN	-	630	945	553	48	28	11	108	78	33	2.434	4.804
HULSHOUT	-	446	379	130	53	16	4	96	48	12	1.184	1.959
KASTERLEE	-	692	1.078	445	62	21	4	134	81	26	2.543	4.790
LAAKDAL	-	744	765	222	70	11	7	126	67	26	2.038	3.461
LILLE	-	650	934	331	57	18	7	103	80	28	2.208	4.089
MEERHOUT	-	444	467	144	36	12	3	64	45	20	1.235	2.140
MERKSPLAS	-	324	464	269	21	7	2	65	47	23	1.222	2.393
MOL	-	1.317	1.591	551	150	43	10	266	170	54	4.152	7.331
OLEN	-	538	589	182	50	18	6	85	55	25	1.548	2.707
OUD-TURNHOUT	-	505	675	265	48	21	7	101	67	22	1.711	3.132
RAVELS	-	472	786	341	53	15	5	83	59	18	1.832	3.487
RETIE	-	417	614	213	36	11	3	54	29	8	1.385	2.527
RIJKEVORSEL	-	428	586	256	41	18	8	69	69	22	1.497	2.818
TURNHOUT	-	1.371	1.517	654	208	66	16	562	318	123	4.835	8.582
VORSELAAR	-	372	375	133	38	15	2	64	48	16	1.063	1.849
VOSELAAR	-	391	559	248	33	14	8	66	51	17	1.387	2.628
WESTERLO	-	1.114	1.092	362	92	30	5	218	112	50	3.075	5.254
VLAAMS BRABANT	-	41.665	45.168	18.850	5.150	2.486	639	11.575	6.945	2.359	134.837	239.593
ARR. HALLE-VILVOORDE	-	22.898	25.552	10.304	3.215	1.665	384	6.913	4.367	1.393	76.691	135.955
AFFLIGEM	-	571	551	176	44	20	7	115	52	19	1.555	2.640
ASSE	-	1.137	1.168	431	162	76	17	368	236	80	3.675	6.383
BEERSEL	-	877	1.050	463	139	98	25	290	204	65	3.211	5.831
BEVER	-	85	87	42	10	4	3	14	13	6	264	481
DILBEEK	-	1.427	1.607	633	210	125	37	526	359	104	5.028	8.855
DROGENBOS	-	164	169	65	43	26	8	100	72	12	659	1.133
GALMAARDEN	-	411	366	95	44	19	1	79	44	12	1.071	1.753
GOOIK	-	454	497	146	36	27	4	66	36	13	1.279	2.203
GRIMBERGEN	-	1.284	1.376	486	203	82	24	470	271	66	4.262	7.281
HALLE	-	1.402	1.303	599	256	115	23	416	250	109	4.473	7.899
HERNE	-	285	313	111	24	18	5	58	45	14	873	1.540
HOEILAART	-	392	478	196	46	36	11	107	77	21	1.364	2.479
KAMPENHOUT	-	454	558	224	53	32	4	100	69	20	1.514	2.722
KAPELLE-OP-DEN-BOS	-	419	422	154	40	16	4	92	40	19	1.206	2.079
KRAAINEM	-	438	590	335	55	25	11	156	122	35	1.767	3.373
LENNIK	-	376	421	136	44	18	3	68	54	13	1.133	1.974
LIEDEKERKE	-	681	484	121	64	20	2	153	72	17	1.614	2.519
LINKEBEEK	-	130	194	108	48	38	4	68	66	23	679	1.289
LONDERZEEL	-	739	895	286	73	32	5	156	75	27	2.288	3.981
MACHELEN	-	472	496	200	103	45	7	174	93	42	1.632	2.882
MEISE	-	737	986	380	94	57	8	218	157	58	2.695	4.897
MERCHTEM	-	552	739	267	70	26	2	130	90	23	1.899	3.404
OPWIJK	-	559	572	230	34	17	3	105	62	20	1.602	2.817
OVERIJSE	-	967	1.193	524	119	75	20	284	168	47	3.397	6.145
PEPINGEN	-	178	233	100	29	12	1	32	15	4	604	1.100
ROOSDAAL	-	541	533	192	51	17	4	97	53	19	1.507	2.585
SINT-GENESIUS-RODE	-	629	881	446	97	75	19	220	185	59	2.611	4.923
SINT-PIETERS-LEEUEW	-	1.265	1.290	493	226	102	20	457	261	85	4.199	7.203
STEENOKKERZEEL	-	435	470	195	68	22	7	105	69	17	1.388	2.447

N.I.S. BEVOLKING OP 1-1-2000 FAMILIEKERNEN	TABEL OO.08 F										BLZ. 3.-		ALLE ADMINISTRATIEVE EENHEDEN	
	FAMILIEKERNEN NAAR HET AANTAL KINDEREN													
	- FAMILIEKERNEN MET KIND(EREN) MINDER DAN 21 JAAR -													
WOONPLAATS	ECHT-PAREN ZONDER KIN- DEREN	ECHTPAREN MET KINDEREN			VADERS MET KINDEREN			MOEDERS MET KINDEREN			TOTAAL			
		1 KIND	2 KINDEREN	3 KINDEREN EN MEER	1 KIND	2 KINDEREN	3 KINDEREN EN MEER	1 KIND	2 KINDEREN	3 KINDEREN EN MEER	FAMILIE- KERNEN	KINDEREN		
TERNAT	-	627	757	253	82	34	13	173	97	22	2.058	3.592		
VILVOORDE	-	1.336	1.389	686	262	135	35	532	297	115	4.787	8.702		
WEMMEL	-	495	552	201	95	48	9	239	176	43	1.858	3.220		
WEZEMBEEK-OPPEM	-	428	686	408	69	49	13	162	133	54	2.002	3.948		
ZAVENTEM	-	999	1.182	477	127	85	14	403	240	79	3.606	6.435		
ZEMST	-	952	1.064	445	95	39	11	180	114	31	2.931	5.240		
ARR. LEUVEN	-	18.767	19.616	8.546	1.935	821	255	4.662	2.578	966	58.146	103.638		
AARSCHOT	-	1.225	1.114	338	109	41	15	319	168	55	3.384	5.630		
BEGIJNENDIJK	-	489	458	134	44	12	6	80	35	8	1.266	2.104		
BEKKEVOORT	-	272	263	98	19	5	-	41	25	12	735	1.286		
BERTEM	-	343	478	208	43	18	7	66	42	21	1.226	2.315		
BIERBEEK	-	315	428	228	35	12	5	49	47	15	1.134	2.183		
BOORTMEERBEEK	-	483	558	230	66	17	10	102	49	28	1.543	2.760		
BOUTERSEM	-	315	348	157	25	14	7	49	42	12	969	1.774		
DIEST	-	926	921	397	99	36	9	279	140	47	2.854	5.012		
GEETBETS	-	320	278	64	31	8	3	52	22	3	781	1.244		
GLABBEEK	-	261	212	85	13	10	2	37	25	4	649	1.089		
HAACHT	-	544	693	258	44	20	7	113	82	35	1.796	3.292		
HERENT	-	708	877	522	64	29	11	160	112	52	2.535	4.878		
HOEGAARDEN	-	275	251	122	47	15	5	56	29	11	811	1.415		
HOLSBEEK	-	379	442	234	29	25	4	61	38	14	1.226	2.300		
HULDENBERG	-	389	468	206	43	18	3	81	51	21	1.280	2.336		
KEERBERGEN	-	537	581	238	42	29	7	108	68	20	1.630	2.898		
KORTENAKEN	-	367	331	106	24	9	-	51	24	7	919	1.534		
KORTENBERG	-	714	821	355	79	42	13	190	123	48	2.385	4.308		
LANDEN	-	742	536	191	63	23	6	182	89	21	1.853	2.985		
LEUVEN	-	2.564	2.900	1.698	383	182	60	988	539	224	9.538	17.847		
LINTER	-	345	314	100	36	11	3	59	27	3	898	1.483		
LUBBEEK	-	592	694	298	53	24	8	88	63	24	1.844	3.379		
OD-HEVERLEE	-	395	532	311	34	23	9	78	52	34	1.468	2.889		
ROTSelaar	-	605	728	363	63	23	9	118	68	35	2.012	3.763		
SCHERPENHEUVEL-ZICHEM	-	1.067	919	245	94	36	7	228	102	28	2.726	4.415		
TERVUREN	-	717	1.031	473	107	52	13	244	121	43	2.801	5.214		
TIELT-WINGE	-	492	459	207	37	15	6	79	44	17	1.356	2.414		
TIENEN	-	1.304	1.014	406	112	33	15	490	234	86	3.694	6.207		
TREMELO	-	677	646	196	61	22	2	126	81	24	1.835	3.092		
ZOUTLEEUW	-	405	321	78	36	17	3	88	36	14	998	1.592		
LIMBURG	-	36.485	39.951	15.980	2.626	999	277	7.406	4.388	1.534	109.646	195.984		
ARR. HASSELT	-	17.495	18.411	7.679	1.321	483	146	3.784	2.208	792	52.319	93.370		
AS	-	336	414	120	34	19	4	77	58	10	1.072	1.856		
BERINGEN	-	1.861	2.055	953	111	45	22	336	190	78	5.651	10.429		
DIEPENBEEK	-	866	915	291	66	26	7	151	78	18	2.418	4.147		
GENK	-	2.599	2.898	1.824	186	77	35	621	405	193	8.838	17.117		
GINGELOM	-	384	311	112	34	12	5	78	37	8	981	1.635		
HALEN	-	405	387	118	22	8	3	62	28	8	1.041	1.753		
HAM	-	469	492	154	44	10	1	82	48	15	1.315	2.232		
HASSELT	-	2.646	2.843	1.133	245	86	24	778	408	162	8.325	14.734		
HERK-DE-STAD	-	568	590	189	33	18	3	128	60	18	1.607	2.751		
HEUSDEN-ZOLDER	-	1.425	1.580	789	99	26	9	236	168	52	4.384	8.120		
LEOPOLDSBURG	-	554	633	289	63	20	4	155	102	34	1.854	3.380		
LUMMEN	-	672	745	226	52	19	3	115	67	19	1.918	3.294		
NIEUWERKERKEN	-	352	311	86	24	6	2	48	32	14	875	1.454		
OPGLABBEEK	-	490	574	174	21	8	2	66	41	8	1.384	2.416		
SINT-TRUIDEN	-	1.799	1.475	476	148	48	6	440	232	72	4.696	7.723		
TESSENDERLO	-	796	779	255	49	18	4	174	96	25	2.196	3.727		
ZONHOVEN	-	938	1.025	359	69	26	7	174	121	44	2.763	4.830		
ZUTENDAAL	-	335	384	131	21	11	5	63	37	14	1.001	1.772		
ARR. MAASEIK	-	9.769	12.461	5.035	659	272	77	1.645	1.106	390	31.414	57.907		
BOCHOLT	-	530	747	275	34	16	7	75	55	22	1.761	3.253		
BREE	-	616	728	319	40	14	2	114	65	30	1.928	3.515		
DILSEN-STOKKEM	-	937	948	346	73	22	7	188	104	29	2.654	4.607		
HAMONT-ACHEL	-	502	734	336	26	15	6	78	62	14	1.773	3.419		
HECHTEL-EKSEL	-	453	626	269	38	17	7	84	70	25	1.589	3.004		
HOUTHALEN-HELCHTEREN	-	1.349	1.642	799	80	35	6	251	162	62	4.386	8.346		
KINROOI	-	581	764	244	23	13	3	67	32	12	1.739	3.123		

N.I.S.		TABEL OO.08 F									BLZ. 4.-	
BEVOLKING OP 1-1-2000		FAMILIEKERNEN NAAR HET AANTAL KINDEREN										
FAMILIEKERNEN		- FAMILIEKERNEN MET KIND(EREN) MINDER DAN 21 JAAR -										
WOONPLAATS	ECHT- PAREN ZONDER KIN- DEREN	ECHTPAREN MET KINDEREN			VADERS MET KINDEREN			MOEDERS MET KINDEREN			TOTAAL	
		1 KIND	2 KINDEREN	3 KINDEREN EN MEER	1 KIND	2 KINDEREN	3 KINDEREN EN MEER	1 KIND	2 KINDEREN	3 KINDEREN EN MEER	FAMILIE- KERNEN	KINDEREN
LOMMEL	-	1.363	1.694	634	114	38	10	245	155	49	4.302	7.778
MAASEIK	-	1.034	1.272	399	85	31	6	199	144	39	3.209	5.699
MEEUWEN-GRUITRODE	-	606	776	310	28	16	6	68	49	25	1.884	3.473
NEERPELT	-	634	905	380	41	19	2	98	77	29	2.185	4.119
OVERPELT	-	506	688	321	31	11	8	74	52	15	1.706	3.225
PEER	-	658	937	403	46	25	7	104	79	39	2.298	4.346
ARR. TONGEREN	-	9.221	9.079	3.266	646	244	54	1.977	1.074	352	25.913	44.707
ALKEN	-	517	611	200	40	14	1	117	57	17	1.574	2.735
BILZEN	-	1.407	1.484	547	81	31	11	319	171	63	4.114	7.217
BORGLOON	-	508	484	116	23	13	4	92	42	12	1.294	2.130
HEERS	-	373	234	81	19	10	2	62	24	7	812	1.282
HERSTAPPE	-	2	5	2	2	-	-	-	-	-	11	20
HOESELT	-	452	450	174	32	9	-	97	48	12	1.274	2.184
KORTESSEM	-	434	426	153	31	14	2	69	57	21	1.207	2.096
LANAKEN	-	1.123	1.126	368	92	28	2	251	142	43	3.175	5.395
MAASMECHELEN	-	1.701	1.731	785	120	45	14	363	218	84	5.061	9.147
RIEMST	-	742	751	239	50	18	7	125	59	16	2.007	3.422
TONGEREN	-	1.425	1.183	405	116	41	10	393	205	60	3.838	6.374
VOEREN	-	164	238	111	20	16	1	22	24	9	605	1.167
WELLEN	-	373	356	85	20	5	-	67	27	8	941	1.538
OOST-VLAANDEREN	-	59.773	59.320	23.830	6.710	2.497	641	15.741	8.404	3.016	179.932	314.387
ARR. AALST	-	13.076	11.179	3.514	1.313	429	82	3.231	1.553	502	34.879	57.310
AALST	-	3.610	2.928	993	386	128	17	1.144	525	140	9.871	16.078
DENDERLEEUV	-	891	748	209	90	32	7	230	96	38	2.341	3.777
ERPE-MERE	-	978	945	243	88	27	4	218	117	30	2.650	4.362
GERAARDSBERGEN	-	1.519	1.203	425	204	56	17	383	197	81	4.085	6.738
HAALTERT	-	950	819	217	85	16	5	182	81	21	2.376	3.835
HERZELE	-	829	801	249	58	30	4	145	80	26	2.222	3.759
LEDE	-	887	724	254	76	27	3	178	80	28	2.257	3.745
NINOVE	-	1.764	1.487	475	206	60	20	427	223	86	4.748	7.833
SINT-LIEVENS-HOUTEM	-	461	412	139	38	16	3	85	39	19	1.212	2.039
ZOTTEGEM	-	1.187	1.112	310	82	37	2	239	115	33	3.117	5.144
ARR. DENDERMONDE	-	8.637	8.435	3.267	886	295	80	2.041	1.137	379	25.157	43.607
BERLARE	-	706	627	214	86	35	8	139	75	24	1.894	3.182
BUGGENHOUT	-	706	670	213	76	18	4	133	70	10	1.900	3.164
DENDERMONDE	-	1.933	1.814	715	237	66	19	557	297	98	5.736	9.826
HAMME	-	1.019	1.007	464	101	40	8	224	133	42	3.038	5.443
LAARNE	-	548	569	219	46	18	5	85	61	13	1.564	2.737
LEBBEKE	-	850	750	246	86	25	5	189	82	37	2.270	3.795
WAASMUNSTER	-	398	545	220	38	11	7	91	63	22	1.395	2.591
WETTEREN	-	1.013	934	319	109	34	9	304	163	60	2.945	4.975
WICHELEN	-	539	535	148	64	22	5	109	66	22	1.510	2.545
ZELE	-	925	984	509	63	26	10	210	127	51	2.905	5.349
ARR. EEKLO	-	3.393	3.564	1.245	426	135	34	866	443	186	10.292	17.773
ASSENEDE	-	600	670	238	66	20	6	109	64	33	1.806	3.187
EEKLO	-	738	731	257	119	36	11	260	143	59	2.354	4.027
KAPRIJKE	-	258	317	106	41	12	4	49	35	12	834	1.473
MALDEGEM	-	1.001	1.143	377	86	42	5	196	89	29	2.968	5.161
SINT-LAUREINS	-	279	308	116	25	8	4	49	33	17	839	1.501
ZELZATE	-	517	395	151	89	17	4	203	79	36	1.491	2.424
ARR. GENT	-	20.028	20.807	9.121	2.552	1.057	285	6.139	3.238	1.173	64.400	114.195
AALTER	-	877	1.004	379	67	28	9	140	107	30	2.641	4.740
DEINZE	-	1.288	1.412	484	93	39	9	264	142	53	3.784	6.611
DE PINTE	-	422	563	243	30	17	5	70	66	19	1.435	2.674
DESTELBERGEN	-	751	794	317	95	50	4	175	100	32	2.318	4.054
EVERGEM	-	1.502	1.488	523	130	62	19	310	165	64	4.263	7.357
GAVERE	-	613	619	199	51	24	6	100	65	26	1.703	2.898
GENT	-	7.493	7.030	3.983	1.428	557	166	3.743	1.784	692	26.876	48.017
KNESSELARE	-	395	394	111	25	16	3	70	33	15	1.062	1.799
LOCHRISTI	-	838	1.050	409	86	33	7	158	83	28	2.692	4.855
LOVENDEGEM	-	441	438	150	47	20	4	69	48	13	1.230	2.110
MELLE	-	452	459	193	52	19	6	107	63	23	1.374	2.403
MERELBEKE	-	935	1.101	416	104	36	6	207	124	31	2.960	5.222

N.I.S.		TABEL 00.08 F									BLZ. 5.-		
BEVOLKING OP 1-1-2000		FAMILIEKERNEN NAAR HET AANTAL KINDEREN										ALLE ADMINISTRATIEVE EENHEDEN	
FAMILIEKERNEN		- FAMILIEKERNEN MET KIND(EREN) MINDER DAN 21 JAAR -											
WOONPLAATS	ECHT-PAREN ZONDER KIN- DEREN	ECHTPAREN MET KINDEREN			VADERS MET KINDEREN			MOEDERS MET KINDEREN			TOTAAL		
		1 KIND	2 KINDEREN	3 KINDEREN EN MEER	1 KIND	2 KINDEREN	3 KINDEREN EN MEER	1 KIND	2 KINDEREN	3 KINDEREN EN MEER	FAMILIE- KERNEN	KINDEREN	
MOERBEKE	-	265	280	103	30	10	1	58	21	11	779	1.366	
NAZARETH	-	516	596	197	40	18	6	90	51	18	1.532	2.687	
NEVELE	-	481	573	244	33	22	4	91	56	11	1.515	2.750	
OOSTERZELE	-	654	691	272	49	27	8	109	74	27	1.911	3.386	
SINT-MARTENS-LATEM	-	317	366	182	38	17	5	79	58	16	1.078	1.963	
WAARSCHOOT	-	347	404	149	24	7	7	75	44	21	1.078	1.945	
WACHTBEKE	-	282	310	117	34	10	2	58	48	12	873	1.554	
ZOMERGEM	-	381	424	153	42	18	4	65	30	12	1.129	1.982	
ZULTE	-	778	811	297	54	27	4	101	76	19	2.167	3.822	
ARR. OUDENAARDE	-	5.059	5.208	2.157	487	220	59	1.054	598	247	15.089	26.994	
BRAKEL	-	682	607	183	54	26	2	128	66	17	1.765	2.925	
HOREBEKE	-	82	99	36	4	4	3	12	4	3	247	451	
KLUISBERGEN	-	246	295	122	25	16	4	42	34	16	800	1.465	
KRUISSHOUTEM	-	349	457	185	18	18	4	42	31	4	1.108	2.054	
LIERDE	-	291	295	109	30	9	3	52	26	10	825	1.427	
MAARKEDAL	-	275	316	151	21	8	2	33	27	16	849	1.592	
OUDENAARDE	-	1.219	1.282	500	108	47	9	248	157	58	3.628	6.404	
RONSE	-	909	804	516	162	52	24	336	162	99	3.064	5.813	
WORTEGEM-PETEGEM	-	291	361	130	12	10	3	46	22	2	877	1.574	
ZINGEM	-	307	309	115	30	16	1	51	29	10	868	1.497	
ZWALM	-	408	383	110	23	14	4	64	40	12	1.058	1.792	
ARR. SINT-NIKLAAS	-	9.580	10.127	4.526	1.046	361	101	2.410	1.435	529	30.115	54.508	
BEVEREN	-	2.079	2.223	830	212	90	22	414	252	112	6.234	10.998	
KRUIBEKE	-	632	678	274	90	18	5	142	76	16	1.931	3.368	
LOKEREN	-	1.577	1.594	789	157	51	16	447	254	104	4.989	9.244	
SINT-GILLIS-WAAS	-	806	902	360	70	23	9	143	89	40	2.442	4.404	
SINT-NIKLAAS	-	2.570	2.764	1.400	308	110	26	834	485	172	8.669	15.985	
STEKENE	-	788	795	319	81	23	8	142	109	28	2.293	4.042	
TEMSE	-	1.128	1.171	554	128	46	15	288	170	57	3.557	6.467	
WEST-VLAANDEREN	-	47.546	52.363	22.342	4.742	1.728	517	11.155	6.497	2.539	149.429	268.419	
ARR. BRUGGE	-	11.069	11.903	4.808	1.299	454	129	3.097	1.734	633	35.126	61.853	
BEERNEM	-	675	796	271	63	20	3	94	70	23	2.015	3.565	
BLANKENBERGE	-	609	558	191	115	45	12	294	158	56	2.038	3.424	
BRUGGE	-	4.383	4.577	2.094	611	214	71	1.527	833	323	14.633	25.886	
DAMME	-	463	593	282	45	16	5	82	55	19	1.560	2.932	
JABBEKE	-	636	774	306	43	16	2	95	77	23	1.972	3.582	
KNOKKE-HEIST	-	1.148	1.245	386	161	61	15	441	197	62	3.716	6.244	
OOSTKAMP	-	1.020	1.050	410	93	24	5	202	116	39	2.959	5.197	
TORHOUT	-	903	944	340	69	22	3	174	113	40	2.608	4.550	
ZEDELGEM	-	1.115	1.221	458	82	32	12	169	103	43	3.235	5.752	
ZUIENKERKE	-	117	145	70	17	4	1	19	12	5	390	721	
ARR. DIKSMUIDE	-	2.089	2.408	1.124	165	64	22	360	226	98	6.556	12.127	
DIKSMUIDE	-	603	740	380	64	25	11	131	82	42	2.076	3.930	
HOUTHULST	-	396	442	228	39	11	3	59	42	14	1.234	2.296	
KOEKELARE	-	398	408	147	30	10	2	77	33	22	1.127	1.967	
KORTEMARK	-	597	646	253	24	13	4	78	54	18	1.687	3.027	
LO-RENINGE	-	95	172	116	8	5	2	15	15	2	430	907	
ARR. IEPER	-	4.301	5.024	2.610	437	168	57	806	521	266	14.190	26.688	
HEUVELLAND	-	334	405	257	35	19	5	51	50	23	1.179	2.309	
IEPER	-	1.343	1.689	823	151	60	14	307	192	103	4.682	8.786	
LANGEMARK-POELKAPPELLE	-	332	405	213	25	9	5	55	33	15	1.092	2.090	
MESEN	-	40	34	23	10	1	-	14	10	3	135	246	
POPERINGE	-	773	920	495	72	30	17	141	82	42	2.572	4.880	
VLETEREN	-	131	154	122	12	7	2	19	15	11	473	960	
WERVIK	-	813	812	399	85	31	9	147	95	44	2.435	4.431	
ZONNEBEKE	-	535	605	278	47	11	5	72	44	25	1.622	2.986	
ARR. KORTRIJK	-	12.099	13.711	5.812	1.025	372	112	2.569	1.527	611	37.838	68.550	
ANZEGEM	-	680	735	323	51	16	2	66	60	21	1.954	3.544	
AVELGEM	-	413	405	185	42	15	3	91	51	13	1.218	2.154	
DEERLIJK	-	573	632	224	32	13	5	73	50	14	1.616	2.847	
HARELBEKE	-	1.299	1.379	471	89	34	6	228	130	47	3.683	6.428	
KORTRIJK	-	2.749	3.143	1.632	260	96	40	827	476	205	9.428	17.568	

N.I.S.		TABEL 00.08 F									BLZ. 6.-	
BEVOLKING OP 1-1-2000		FAMILIEKERNEN NAAR HET AANTAL KINDEREN										
FAMILIEKERNEN		- FAMILIEKERNEN MET KIND(EREN) MINDER DAN 21 JAAR -										
WOONPLAATS	ECHT- PAREN ZONDER KIN- DEREN	ECHTPAREN MET KINDEREN			VADERS MET KINDEREN			MOEDERS MET KINDEREN			TOTAAL	
		1 KIND	2 KINDEREN	3 KINDEREN EN MEER	1 KIND	2 KINDEREN	3 KINDEREN EN MEER	1 KIND	2 KINDEREN	3 KINDEREN EN MEER	FAMILIE- KERNEN	KINDEREN
KUURNE	-	573	675	248	46	14	5	121	61	19	1.762	3.117
LENDELEDE	-	259	294	124	22	5	2	31	18	3	758	1.361
MENEN	-	1.364	1.362	605	176	53	13	400	231	95	4.299	7.605
SPIERE-HELKIJN	-	74	82	44	13	5	1	30	13	10	272	495
WAREGEM	-	1.577	2.017	754	96	41	17	273	185	70	5.030	9.230
WEVELGEM	-	1.425	1.743	705	124	47	13	256	147	79	4.539	8.304
ZWEVEGEM	-	1.113	1.244	497	74	33	5	173	105	35	3.279	5.897
ARR. OOSTENDE	-	5.403	5.286	2.208	795	318	80	1.981	1.070	402	17.543	30.525
BREDENE	-	673	634	256	90	44	5	195	97	46	2.040	3.511
DE HAAN	-	415	464	177	56	27	6	131	72	32	1.380	2.429
GISTEL	-	506	574	253	54	22	4	110	81	30	1.634	2.982
ICHTEGEM	-	721	654	240	69	13	5	104	76	30	1.912	3.317
MIDDELKERKE	-	570	605	262	80	42	13	205	123	41	1.941	3.450
OOSTENDE	-	2.067	1.937	845	412	153	42	1.175	585	208	7.424	12.711
ODENBURG	-	451	418	175	34	17	5	61	36	15	1.212	2.125
ARR. ROESELARE	-	6.420	7.078	2.834	460	150	43	1.145	730	256	19.116	34.190
HOOGLEDE	-	456	541	270	29	9	2	42	38	17	1.404	2.643
INGELMUNSTER	-	541	594	182	29	10	1	65	43	13	1.478	2.562
IZEGEM	-	1.243	1.206	490	83	34	10	248	137	42	3.493	6.098
LEDEGEM	-	464	539	171	24	5	1	52	44	21	1.321	2.348
LICHTERVELDE	-	426	454	157	32	9	-	60	39	9	1.186	2.051
MOORSLEDE	-	495	551	240	39	12	6	72	34	14	1.463	2.652
ROESELARE	-	2.314	2.590	1.057	189	63	20	550	349	120	7.252	13.008
STADEN	-	481	603	267	35	8	3	56	46	20	1.519	2.828
ARR. TIELT	-	4.218	4.696	1.869	275	96	35	570	353	145	12.257	22.068
ARDOOIE	-	454	468	225	26	9	5	57	51	15	1.310	2.389
DENTERGEM	-	402	439	158	20	12	2	47	38	12	1.130	2.017
MEULEBEKE	-	539	620	218	36	13	6	70	41	20	1.563	2.791
OOSTROZEBEKE	-	397	416	141	26	6	2	43	19	14	1.064	1.862
PITTEM	-	342	355	163	21	4	5	41	22	9	962	1.741
RUISELEDE	-	210	292	114	17	3	2	21	21	5	685	1.261
TIELT	-	820	948	411	68	23	7	155	67	36	2.535	4.613
WIELSBEKE	-	461	503	187	21	11	2	61	48	13	1.307	2.355
WINGENE	-	593	655	252	40	15	4	75	46	21	1.701	3.039
ARR. VEURNE	-	1.947	2.257	1.077	286	106	39	627	336	128	6.803	12.418
ALVERINGEM	-	182	207	149	20	5	6	32	22	8	631	1.254
DE PANNE	-	334	302	145	59	20	6	142	71	21	1.100	1.889
KOKSIJDE	-	618	750	310	82	31	12	210	110	44	2.167	3.889
NIEUWPOORT	-	356	401	185	69	25	5	134	64	32	1.271	2.307
VEURNE	-	457	597	288	56	25	10	109	69	23	1.634	3.079
WAALS GEWEST	-	122.951	125.852	67.881	26.083	11.035	3.562	59.869	33.012	14.132	464.377	836.315
WAALS BRABANT	-	12.711	14.699	8.369	2.612	1.426	396	5.264	3.296	1.304	50.077	93.036
ARR. NIJVEL	-	12.711	14.699	8.369	2.612	1.426	396	5.264	3.296	1.304	50.077	93.036
BEVEKOM	-	236	293	149	50	35	5	67	44	22	901	1.683
EIGENBRAKEL	-	1.369	1.535	691	278	145	44	526	345	132	5.065	9.044
KASTEELBRAKEL	-	365	417	168	87	46	15	131	69	23	1.321	2.322
CHASTRE	-	231	304	191	43	39	7	99	54	37	1.005	2.005
CHAUMONT-GISTOUX	-	388	484	293	58	40	6	137	101	35	1.542	2.959
COURT-SAINT-ETIENNE	-	315	359	248	79	38	14	119	82	34	1.288	2.457
GENEPIEN	-	493	594	319	106	51	19	210	130	61	1.983	3.710
GRAVEN	-	413	546	327	86	54	3	162	97	35	1.723	3.262
HELECINE	-	117	96	45	34	9	2	38	20	7	370	623
INCOURT	-	145	204	101	27	16	5	53	30	12	593	1.112
ITTER	-	233	237	113	56	33	8	57	39	25	801	1.440
GELDENAKEN	-	381	437	306	76	43	10	205	122	55	1.635	3.097
TERHULPEN	-	247	279	169	47	24	2	99	65	20	952	1.771
LASNE	-	505	618	376	90	50	8	159	96	39	1.941	3.677
MONT-SAINT-GUIBERT	-	263	247	167	47	23	8	75	47	25	902	1.689
NIJVEL	-	785	810	417	206	83	28	455	257	95	3.136	5.531
ORP-JAUCHE	-	273	284	188	59	24	13	116	59	21	1.037	1.916
OTTIGNIES-LOUVAIN-LA-NEUVE	-	856	1.074	852	161	101	49	409	321	132	3.955	7.974
PERWIJS	-	281	300	183	48	26	6	96	70	24	1.034	1.924

N.I.S.		TABEL 00.08 F						BLZ. 7.-			ALLE ADMINISTRATIEVE EENHEDEN		
BEVOLKING OP 1-1-2000		FAMILIEKERNEN NAAR HET AANTAL KINDEREN											
FAMILIEKERNEN		- FAMILIEKERNEN MET KIND(EREN) MINDER DAN 21 JAAR -											
WOONPLAATS	ECHT-PAREN ZONDER KINDEREN	ECHTPAREN MET KINDEREN			VADERS MET KINDEREN			MOEDERS MET KINDEREN			TOTAAL		
		1 KIND	2 KINDEREN	3 KINDEREN EN MEER	1 KIND	2 KINDEREN	3 KINDEREN EN MEER	1 KIND	2 KINDEREN	3 KINDEREN EN MEER	FAMILIEKERNEN	KINDEREN	
RAMILLIES	-	223	219	143	39	25	11	65	43	17	785	1.469	
REBECCQ	-	381	427	210	99	46	16	182	85	46	1.492	2.682	
RIXENSART	-	751	885	493	145	98	21	303	207	57	2.960	5.446	
TUBEKE	-	858	847	408	192	88	16	377	211	93	3.090	5.506	
VILLERS-LA-VILLE	-	359	408	232	68	34	12	135	77	38	1.363	2.539	
WALHAIN	-	200	244	143	38	24	7	63	40	13	772	1.459	
WATERLOO	-	999	1.349	706	171	103	24	372	269	94	4.087	7.668	
WAVER	-	1.044	1.200	731	222	128	37	554	316	112	4.344	8.071	
HENEGOUWEN	-	49.501	44.637	22.454	10.809	4.172	1.387	25.933	13.842	6.088	178.823	312.098	
ARR. AAT	-	3.209	2.921	1.250	735	278	92	1.435	763	314	10.997	18.799	
AAT	-	1.018	881	376	249	77	29	519	266	109	3.524	5.942	
BELOEIL	-	565	423	201	127	58	12	257	128	56	1.827	3.055	
BERNISSART	-	480	454	192	90	39	12	221	123	54	1.665	2.893	
BRUGELETTE	-	116	111	57	54	17	6	65	36	21	483	835	
CHIEVRES	-	270	231	84	63	21	11	108	60	13	861	1.435	
ELZELE	-	200	229	94	46	26	7	75	42	16	735	1.304	
VLOESBERG	-	112	132	61	25	9	2	45	29	7	422	743	
FRASNES-LEZ-ANVAING	-	448	460	185	81	31	13	145	79	38	1.480	2.592	
ARR. CHARLEROI	-	16.031	13.739	7.420	3.384	1.266	478	9.289	4.647	2.236	58.490	102.294	
AISEAU-PRESLES	-	469	416	245	83	27	9	186	104	49	1.588	2.867	
CHAPELLE-LEZ-MERLAIMONT	-	627	502	231	135	46	22	288	111	64	2.026	3.409	
CHARLEROI	-	6.906	5.632	3.245	1.678	562	236	4.950	2.496	1.221	26.926	46.967	
CHATELET	-	1.438	1.152	600	269	104	38	856	364	179	5.000	8.579	
COURCELLES	-	1.223	1.051	549	245	103	29	621	299	153	4.273	7.444	
FRACIENNES	-	470	402	292	68	28	17	224	116	60	1.677	3.165	
FLEURUS	-	922	822	423	185	57	30	407	226	109	3.181	5.589	
FONTAINE-L'EVEQUE	-	679	592	290	104	65	20	350	184	66	2.350	4.067	
GERPINNES	-	560	478	198	63	35	3	211	101	43	1.692	2.849	
LES BONS VILLERS	-	345	382	195	83	33	15	116	75	33	1.277	2.342	
MANAGE	-	883	835	428	189	66	21	421	222	116	3.181	5.656	
MONTIGNIES-LE-TILLEUL	-	381	394	164	67	37	3	194	91	34	1.365	2.336	
PONT-A-CELLES	-	702	697	298	135	58	18	271	159	60	2.398	4.175	
SENEFFE	-	426	384	262	80	45	17	194	99	49	1.556	2.849	
ARR. BERGEN	-	9.376	8.202	3.925	2.172	836	278	5.740	3.202	1.363	35.094	60.486	
BOUSSU	-	807	667	354	170	60	30	498	223	119	2.928	5.049	
COLFONTAINE	-	749	681	355	174	61	23	476	265	127	2.911	5.157	
DOUR	-	642	607	271	158	48	24	322	171	72	2.315	4.027	
FRAMERIES	-	813	678	300	191	76	20	450	228	126	2.882	4.938	
HENSIES	-	305	260	143	57	19	5	125	59	30	1.003	1.766	
HONNELLES	-	192	196	88	51	20	9	76	39	14	685	1.220	
JURBEKE	-	414	400	154	61	32	6	176	129	44	1.416	2.446	
LENS	-	146	123	74	22	21	9	73	39	10	517	924	
BERGEN	-	2.986	2.634	1.295	828	309	94	2.347	1.394	596	12.483	21.502	
QUAREGNON	-	791	674	348	156	55	22	456	242	89	2.833	4.880	
QUEVY	-	310	314	112	71	33	7	122	60	21	1.050	1.789	
QUIEVRAIN	-	264	222	129	50	30	7	126	70	25	923	1.613	
SAINT-GHISLAIN	-	957	746	302	183	72	22	493	283	90	3.148	5.175	
ARR. MOESKROEN	-	2.793	2.673	1.381	560	185	57	1.117	681	306	9.753	17.469	
KOMEN-WAASTEN	-	707	755	368	136	45	13	227	145	61	2.457	4.442	
MOESKROEN	-	2.086	1.918	1.013	424	140	44	890	536	245	7.296	13.027	
ARR. ZINNIK	-	6.918	6.566	3.134	1.462	584	173	3.245	1.838	787	24.707	43.240	
'S GRAVENBRAKEL	-	717	779	389	163	82	26	333	210	64	2.763	4.957	
ECAUSSINNES	-	375	340	158	105	39	8	172	113	50	1.360	2.354	
EDINGEN	-	448	390	183	96	39	9	172	108	58	1.503	2.635	
LA LOUVIERE	-	3.135	2.900	1.325	592	196	79	1.558	808	376	10.969	18.996	
LE ROEULX	-	321	313	149	64	20	7	137	79	33	1.123	1.965	
LESSEN	-	633	571	285	190	94	19	325	179	74	2.370	4.121	
OPZULLIK	-	340	370	137	71	39	5	97	65	28	1.152	2.010	
ZINNIK	-	949	903	508	181	75	20	451	276	104	3.467	6.202	

N.I.S.		TABEL OO.08 F									BLZ. 8.-	
BEVOLKING OP 1-1-2000		FAMILIEKERNEN NAAR HET AANTAL KINDEREN										
FAMILIEKERNEN		- FAMILIEKERNEN MET KIND(EREN) MINDER DAN 21 JAAR -										
WOONPLAATS	ECHT- PAREN ZONDER KIN- DEREN	ECHTPAREN MET KINDEREN			VADERS MET KINDEREN			MOEDERS MET KINDEREN			TOTAAL	
		1 KIND	2 KINDEREN	3 KINDEREN EN MEER	1 KIND	2 KINDEREN	3 KINDEREN EN MEER	1 KIND	2 KINDEREN	3 KINDEREN EN MEER	FAMILIE- KERNEN	KINDEREN
ARR. THUIN	-	5.883	5.546	2.727	1.265	535	179	2.575	1.336	533	20.579	36.056
ANDERLUES	-	501	380	186	106	50	14	216	97	48	1.598	2.726
BEAUMONT	-	239	268	133	51	25	6	112	72	24	930	1.680
BINCHE	-	1.356	1.195	468	277	93	36	620	255	99	4.399	7.319
CHIMAY	-	303	402	257	70	33	13	144	105	40	1.367	2.860
ERQUELINES	-	345	372	199	83	30	15	204	89	39	1.376	2.460
ESTINNES	-	315	276	137	80	28	6	126	68	29	1.065	1.853
FROIDCHAPELLE	-	90	129	81	33	14	4	41	28	15	435	857
HAM-SUR-HEURE-NALINNES	-	518	540	269	98	55	11	196	124	34	1.845	3.250
LOBBES	-	258	233	100	61	26	7	71	45	9	810	1.388
MERBES-LE-CHATEAU	-	186	155	94	38	21	6	76	33	18	627	1.108
MOMIGNIES	-	162	163	128	58	25	17	75	65	31	724	1.416
MORLANWELZ	-	767	689	333	164	68	21	375	170	68	2.655	4.568
SIVRY-RANCE	-	188	180	86	31	15	6	85	45	20	656	1.152
THUIN	-	655	564	256	115	52	17	234	140	59	2.092	3.619
ARR. DOORNIK	-	5.291	4.990	2.617	1.231	488	130	2.532	1.375	549	19.203	33.754
ANTOING	-	282	241	137	83	30	1	159	81	28	1.042	1.780
BRUHEHAUT	-	296	308	154	67	32	6	96	51	20	1.030	1.836
CELLES	-	224	221	115	47	21	5	72	35	12	752	1.346
ESTAIMPUIS	-	435	414	182	82	29	11	153	78	29	1.413	2.453
LEUZE-EN-HAINAUT	-	498	451	253	102	44	17	239	115	46	1.765	3.091
MONT-DE-L'ENCLUS	-	141	130	66	22	9	2	34	12	8	424	748
PECQ	-	200	208	103	38	18	4	63	41	7	682	1.223
PERUWELZ	-	609	595	313	170	60	21	320	171	77	2.336	4.156
RUMES	-	216	210	105	38	12	3	46	47	10	687	1.234
DOORNIK	-	2.390	2.212	1.189	582	233	60	1.350	744	312	9.072	15.887
PROV. LUIK	-	36.202	37.661	20.283	7.674	3.184	1.031	18.464	9.804	4.035	138.338	249.131
ARR. HOEI	-	3.697	3.767	2.123	1.002	458	125	1.695	943	413	14.223	25.673
AMAY	-	468	409	240	143	56	16	280	138	59	1.809	3.161
ANTHISNES	-	176	162	81	45	26	8	47	28	8	581	1.028
BURDINNE	-	105	116	66	24	11	7	31	15	5	380	706
CLAVIER	-	160	166	124	41	18	6	49	27	14	605	1.153
ENGIS	-	241	185	98	72	25	5	103	53	33	815	1.403
FERRIERES	-	151	181	110	44	14	3	45	38	12	598	1.126
HAMOIR	-	118	124	65	31	10	4	56	36	14	458	817
HERON	-	151	155	104	38	27	4	59	38	27	603	1.156
HOEI	-	491	530	368	200	85	24	428	223	83	2.432	4.412
MARCHIN	-	196	189	100	63	38	13	84	46	20	749	1.331
MODAVE	-	153	172	63	31	17	1	57	29	10	533	918
NANDRIN	-	232	268	139	31	29	7	56	51	21	834	1.569
OUFFET	-	100	103	61	29	6	4	35	23	9	370	668
TINLOT	-	82	108	57	27	10	2	22	17	8	333	628
VERLAINE	-	164	191	85	16	15	2	39	19	11	542	999
VILLERS-LE-BOUILLET	-	255	235	128	54	17	9	104	53	27	882	1.575
WANZE	-	454	473	234	113	54	10	200	109	52	1.699	3.023
ARR. LUIK	-	20.291	19.564	10.215	4.551	1.796	578	12.109	5.986	2.374	77.464	136.350
ANS	-	1.110	1.004	431	192	64	20	598	295	103	3.817	6.479
AWANS	-	353	390	132	62	32	7	154	71	22	1.223	2.076
AYWAILLE	-	324	379	208	97	37	10	191	104	32	1.382	2.492
BITSINGEN	-	330	345	152	63	27	9	122	65	32	1.145	2.028
BEYNE-HEUSAY	-	459	480	200	104	45	13	264	121	48	1.734	2.968
BLEGNV	-	531	576	263	102	51	13	177	107	35	1.855	3.288
CHAUDFONTAINE	-	702	771	400	133	65	10	311	193	81	2.666	4.799
COMBLAIN-AU-PONT	-	214	189	94	42	19	6	84	65	27	740	1.318
DALHEM	-	287	322	146	51	14	5	60	35	13	933	1.684
ESNEUX	-	438	522	240	109	49	25	234	129	44	1.790	3.194
FLEMALLE	-	977	824	352	237	83	34	546	328	133	3.514	5.947
FLERON	-	580	593	300	114	34	6	322	152	48	2.155	3.793
GRACE-HOLLOGNE	-	945	915	455	181	82	29	415	193	79	3.294	5.783
HERSTAL	-	1.338	1.239	612	315	89	29	761	368	148	4.899	8.445
JUPRELLE	-	373	390	155	74	25	6	102	60	16	1.201	2.072
LUIK	-	4.990	4.483	2.983	1.331	525	183	4.314	2.006	810	21.625	38.765
NEUPRE	-	361	443	163	63	30	11	137	69	24	1.301	2.283
OUPEVE	-	949	926	426	180	84	25	471	263	96	3.420	5.973

N.I.S.		TABEL 00.08 F									BLZ. 9.-	
BEVOLKING OP 1-1-2000		FAMILIEKERNEN NAAR HET AANTAL KINDEREN										
FAMILIEKERNEN		- FAMILIEKERNEN MET KIND(EREN) MINDER DAN 21 JAAR -										
WOONPLAATS	ECHT- PAREN ZONDER KIN- DEREN	ECHTPAREN MET KINDEREN			VADERS MET KINDEREN			MOEDERS MET KINDEREN			TOTAAL	
		1 KIND	2 KINDEREN	3 KINDEREN EN MEER	1 KIND	2 KINDEREN	3 KINDEREN EN MEER	1 KIND	2 KINDEREN	3 KINDEREN EN MEER	FAMILIE- KERNEN	KINDEREN
SAINT-NICOLAS	-	890	878	405	178	64	18	478	213	76	3.200	5.549
SERAING	-	2.108	1.777	858	515	187	64	1.521	716	331	8.077	13.742
SOUMAGNE	-	637	634	341	101	51	13	209	121	41	2.148	3.852
SPRIMONT	-	507	554	325	94	58	20	204	95	40	1.897	3.507
TROOZ	-	273	311	183	80	33	5	126	56	26	1.093	1.992
WEZET	-	615	613	391	133	48	17	308	161	69	2.355	4.321
ARR. VERVIERS	-	9.333	11.623	6.656	1.604	690	271	3.601	2.267	1.051	37.096	70.457
AMEL	-	183	284	159	11	6	1	15	15	11	685	1.375
AUBEL	-	129	195	126	13	7	3	45	24	7	549	1.077
BAELEN	-	153	207	100	23	14	4	45	35	8	589	1.100
BULLINGEN	-	182	271	170	14	4	5	26	19	13	704	1.415
BURG-REULAND	-	128	213	109	5	3	1	16	13	5	493	985
BUTGENBACH	-	206	304	163	21	11	-	39	21	8	773	1.505
DISON	-	467	510	345	120	47	19	269	185	97	2.059	3.969
EUPEN	-	667	771	309	92	37	5	231	143	60	2.315	4.128
HERVE	-	651	798	469	89	35	15	213	127	36	2.433	4.603
JALHAY	-	275	395	212	56	23	13	78	74	25	1.151	2.216
KELMIS	-	407	458	181	47	18	5	155	90	30	1.391	2.434
LIERNEUX	-	108	137	90	16	11	4	29	17	15	427	849
LIMBURG	-	195	227	138	58	18	4	90	51	17	798	1.460
LONTZEN	-	204	254	120	21	15	4	65	44	13	740	1.365
MALMEDY	-	396	544	263	62	17	10	120	64	28	1.504	2.820
OLNE	-	171	173	93	14	18	3	46	28	14	560	1.026
PEPINSTER	-	323	391	226	96	46	13	132	81	52	1.360	2.573
PLOMBIERES	-	375	480	246	47	12	5	99	43	21	1.328	2.485
RAEREN	-	418	449	203	43	8	6	114	63	22	1.326	2.370
SANKT-VITH	-	336	482	245	19	8	-	69	43	22	1.224	2.358
SPA	-	297	316	200	98	37	12	208	101	48	1.317	2.417
STAVELOT	-	202	271	177	43	32	10	71	61	21	888	1.724
STOUMONT	-	95	121	73	30	7	4	35	19	5	389	726
THEUX	-	387	512	314	95	46	23	154	114	31	1.676	3.201
THIMISTER-CLERMONT	-	202	294	192	22	19	8	27	32	14	810	1.653
TROIS-PONTS	-	74	125	55	16	4	2	27	16	4	323	606
VERVIERS	-	1.561	1.736	1.242	347	153	73	1.017	630	368	7.127	13.841
WEISMES	-	228	328	184	38	15	9	52	38	20	912	1.781
WELKENRAEDT	-	313	377	252	48	19	10	114	76	36	1.245	2.395
ARR. BORGWORM	-	2.881	2.707	1.289	517	240	57	1.059	608	197	9.555	16.651
BERLOZ	-	102	94	53	34	14	5	32	15	6	355	633
BRAIVES	-	218	229	115	56	14	5	106	34	15	792	1.387
CRISNEE	-	134	109	44	18	8	3	25	15	3	359	604
DONCEEL	-	132	134	63	19	5	1	23	16	6	399	710
FAIMES	-	139	134	63	29	8	4	39	26	8	450	782
FEXHE-LE-HAUT-CLOCHER	-	114	138	74	30	16	4	37	19	5	437	788
GEER	-	122	117	55	19	10	2	36	24	1	386	668
HANNUIT	-	534	527	268	73	51	8	196	121	45	1.823	3.258
LIJSEM	-	122	116	51	17	12	1	36	30	8	393	698
OERLE	-	184	138	46	26	12	2	44	25	9	486	798
REMICOURT	-	206	202	67	32	16	4	67	34	10	638	1.072
SAINT-GEORGES-SUR-MEUSE	-	302	241	123	51	25	6	120	91	21	980	1.669
BORGWORM	-	488	443	210	94	39	10	258	142	51	1.735	2.988
WASSEIGES	-	84	85	57	19	10	2	40	16	9	322	596
LUXEMBURG	-	8.556	11.616	6.772	1.600	754	260	2.982	1.879	843	35.262	67.878
ARR. AARLEN	-	2.067	2.486	1.174	325	142	34	722	357	167	7.474	13.578
AARLEN	-	961	1.125	547	143	72	15	368	175	68	3.474	6.271
ATTERT	-	170	247	152	23	9	6	34	15	6	662	1.300
AUBANGE	-	584	627	301	104	43	11	229	118	66	2.083	3.734
MARTELANGE	-	52	66	21	11	4	-	20	9	7	190	343
MESSANCY	-	300	421	153	44	14	2	71	40	20	1.065	1.930
ARR. BASTENAKEN	-	1.290	1.966	1.309	250	126	41	423	292	126	5.823	11.696
BASTENAKEN	-	437	671	452	93	38	13	150	108	50	2.012	4.092
BERTOONE	-	98	135	98	14	7	4	15	16	10	397	816
FAUVILLERS	-	48	91	70	9	3	4	14	11	7	257	545
GOUVV	-	147	207	153	20	11	5	54	27	16	640	1.285

N.I.S. BEVOLKING OP 1-1-2000 FAMILIEKERNEN	TABEL OO.08 F		BLZ. 10.-								ALLE ADMINISTRATIEVE EENHEDEN	
	FAMILIEKERNEN NAAR HET AANTAL KINDEREN											
	- FAMILIEKERNEN MET KIND(EREN) MINDER DAN 21 JAAR -											
WOONPLAATS	ECHT-PAREN ZONDER KIN- DEREN	ECHTPAREN MET KINDEREN			VADERS MET KINDEREN			MOEDERS MET KINDEREN			TOTAAL	
		1 KIND	2 KINDEREN	3 KINDEREN EN MEER	1 KIND	2 KINDEREN	3 KINDEREN EN MEER	1 KIND	2 KINDEREN	3 KINDEREN EN MEER	FAMILIE- KERNEN	KINDEREN
HOUFFALIZE	-	119	205	143	28	17	3	48	33	12	608	1.237
SAINTE-ODE	-	68	110	49	14	9	1	24	25	7	307	586
VAUX-SUR-SURE	-	140	212	168	19	5	7	31	15	10	607	1.271
VIELSALM	-	233	335	176	53	36	4	87	57	14	995	1.864
ARR. MARCHE-EN-FAMENNE	-	1.662	2.232	1.367	358	188	60	681	448	221	7.217	14.014
DURBUY	-	328	390	216	76	33	11	139	111	48	1.352	2.535
EREZEE	-	91	108	75	22	9	2	29	16	9	361	689
HOTTON	-	181	214	163	43	21	4	67	48	20	761	1.489
LA ROCHE-EN-ARDENNE	-	120	156	82	28	20	4	62	33	16	521	978
MANHAY	-	85	121	102	16	17	3	33	19	10	406	833
MARCHE-EN-FAMENNE	-	562	757	450	123	50	26	245	163	85	2.461	4.786
NASSOGNE	-	151	238	153	21	16	6	57	27	21	690	1.407
RENDEUX	-	56	100	58	15	12	3	28	18	5	295	587
TENNEVILLE	-	88	148	68	14	10	1	21	13	7	370	710
ARR. NEUFCHATEAU	-	1.820	2.545	1.584	344	149	61	596	417	182	7.698	15.089
BERTRIX	-	255	348	250	48	24	10	103	71	38	1.147	2.291
BOUILLON	-	158	218	114	44	21	4	70	47	13	689	1.277
DAVERDISSE	-	47	50	28	8	5	3	13	7	6	167	310
HERBEUMONT	-	42	60	35	8	4	3	10	10	7	179	346
LEGLISE	-	138	179	130	29	7	8	23	15	6	535	1.064
LIBIN	-	134	223	127	18	10	4	45	28	11	600	1.188
LIBRAMONT-CHEVIGNY	-	302	492	263	54	16	6	94	80	27	1.334	2.622
NEUFCHATEAU	-	208	291	183	33	18	6	65	40	28	872	1.716
PALISEUL	-	161	226	158	28	8	7	50	24	22	684	1.386
SAINT-HUBERT	-	208	234	164	39	19	4	60	51	13	792	1.526
TELLIN	-	73	99	56	19	5	3	33	25	6	319	610
WELLIN	-	94	125	76	16	12	3	30	19	5	380	753
ARR. VIRTON	-	1.717	2.387	1.338	323	149	64	560	365	147	7.050	13.501
CHINY	-	139	231	149	29	14	5	38	28	7	640	1.282
ETALLE	-	209	286	162	43	21	7	51	24	18	821	1.561
FLORENVILLE	-	143	215	125	36	12	10	82	65	18	706	1.355
HABAY	-	279	406	202	35	22	7	56	43	19	1.069	2.053
MEIX-DEVANT-VIRTON	-	104	127	73	15	7	1	27	25	10	389	746
MUSSON	-	177	192	92	23	11	7	47	28	5	582	1.051
ROUVROY	-	56	87	65	9	4	4	22	10	12	269	561
SAINT-LEGER	-	123	185	87	26	10	3	30	21	9	494	940
TINTIGNY	-	125	164	106	25	13	5	35	16	7	496	951
VIRTON	-	362	494	277	82	35	15	172	105	42	1.584	3.001
PROV. NAMEN	-	15.981	17.239	10.003	3.388	1.499	488	7.226	4.191	1.862	61.877	114.172
ARR. DINANT	-	3.247	4.031	2.529	799	349	118	1.462	896	422	13.853	26.455
ANHEE	-	233	271	148	61	19	6	85	64	27	914	1.698
BEAURAING	-	282	333	216	44	25	9	130	81	34	1.154	2.203
BIEVRE	-	98	132	98	14	11	6	23	16	14	412	858
CINEY	-	503	582	338	94	40	10	238	118	65	1.988	3.727
DINANT	-	343	418	299	120	44	16	247	164	80	1.731	3.293
GEDINNE	-	134	188	125	28	13	3	40	32	10	573	1.132
HAMOIS	-	232	316	220	52	22	9	65	39	30	985	1.998
HASTIERE	-	140	156	81	51	21	6	81	49	25	610	1.105
HAVELANGE	-	144	187	135	43	24	10	64	39	23	669	1.342
HOUVET	-	134	183	117	30	13	4	54	46	21	602	1.184
ONHAYE	-	111	145	59	22	8	8	49	33	14	449	821
ROCHFORT	-	398	490	291	127	44	16	192	96	33	1.687	3.117
SOMME-LEUZE	-	117	174	119	32	24	3	58	32	10	569	1.102
VRESSE-SUR-SEMOIS	-	76	111	54	22	10	5	30	13	7	328	621
YVOIR	-	302	345	229	59	31	7	106	74	29	1.182	2.254
ARR. NAMEN	-	10.445	10.884	6.224	2.075	931	300	4.772	2.680	1.182	39.493	72.300
ANDENNE	-	825	836	491	206	96	29	452	272	121	3.328	6.069
ASSESE	-	259	278	177	38	30	5	75	40	25	927	1.761
EGHEZEE	-	558	598	334	97	53	13	162	94	57	1.966	3.687
FERNELMONT	-	260	296	177	41	12	8	78	40	19	931	1.766
FLOREFFE	-	302	311	167	55	19	10	101	52	29	1.046	1.909
FOSSÉS-LA-VILLE	-	355	358	183	89	33	10	150	78	30	1.286	2.276
GEMBLoux	-	810	869	447	131	74	19	274	162	67	2.853	5.220

N.I.S. BEVOLKING OP 1-1-2000 FAMILIEKERNEN		TABEL OO.08 F FAMILIEKERNEN NAAR HET AANTAL KINDEREN - FAMILIEKERNEN MET KIND(EREN) MINDER DAN 21 JAAR -									BLZ. 11.- ALLE ADMINISTRATIEVE EENHEDEN	
WOONPLAATS	ECHT-PAREN ZONDER KIN- DEREN	ECHTPAREN MET KINDEREN			VADERS MET KINDEREN			MOEDERS MET KINDEREN			TOTAAL	
		1 KIND	2 KINDEREN	3 KINDEREN EN MEER	1 KIND	2 KINDEREN	3 KINDEREN EN MEER	1 KIND	2 KINDEREN	3 KINDEREN EN MEER	FAMILIE- KERNEN	KINDEREN
GESVES	-	190	285	159	62	29	10	77	62	21	895	1.730
JEMEPPE-SUR-SAMBRE	-	774	671	371	141	68	21	317	156	85	2.604	4.624
LA BRUYERE	-	330	392	230	51	25	7	85	65	19	1.204	2.277
METTET	-	453	529	267	78	36	13	149	108	41	1.674	3.081
NAMEN	-	3.359	3.504	2.191	690	287	95	1.963	1.094	473	13.656	25.147
OHEY	-	146	186	105	37	14	9	42	43	12	594	1.143
PROFONDEVILLE	-	423	480	287	78	42	15	177	82	39	1.623	3.015
SAMBREVILLE	-	1.094	960	482	229	77	32	556	265	124	3.819	6.656
SOMBREFFE	-	307	331	156	52	36	4	114	67	20	1.087	1.939
ARR. PHILIPPEVILLE	-	2.289	2.324	1.250	514	219	70	992	615	258	8.531	15.417
CERFONTAINE	-	171	161	88	43	13	6	73	41	21	617	1.106
COUVIN	-	414	460	271	124	56	12	215	154	73	1.779	3.305
DOISCHE	-	100	100	68	22	15	3	33	20	11	372	688
FLORENNES	-	417	418	223	79	23	13	194	99	50	1.516	2.738
PHILIPPEVILLE	-	274	296	162	64	24	6	118	83	33	1.060	1.935
VIROINVAL	-	169	202	83	47	31	13	110	75	25	755	1.348
WALCOURT	-	744	687	355	135	57	17	249	143	45	2.432	4.297

N.I.S.		TABEL OO.08 G						BLZ. 1.-			ARRONDISSEMENTEN	
BEVOLKING OP 1-1-2000		FAMILIEKERNEN NAAR HET AANTAL KINDEREN										
FAMILIEKERNEN		- FAMILIEKERNEN MET KIND(EREN) MINDER DAN 25 JAAR -										
WOONPLAATS	ECHT- PAREN ZONDER KIN- DEREN	ECHTPAREN MET KINDEREN			VADERS MET KINDEREN			MOEDERS MET KINDEREN			TOTAAL	
		1 KIND	2 KINDEREN	3 KINDEREN EN MEER	1 KIND	2 KINDEREN	3 KINDEREN EN MEER	1 KIND	2 KINDEREN	3 KINDEREN EN MEER	FAMILIE- KERNEN	KINDEREN
HET RIJK	-	431.810	471.538	233.741	65.623	27.820	8.624	158.594	90.582	36.840	1.525.172	2.784.806
BRUSSELS HOOFDSTEDELIJK GEW.	-	28.790	28.965	22.628	6.740	3.065	994	21.857	11.299	5.036	129.374	249.629
VLAAMS GEWEST	-	269.691	301.346	133.091	30.730	12.790	3.702	71.481	42.446	15.867	881.144	1.598.385
WAALS GEWEST	-	133.329	141.227	78.022	28.153	11.965	3.928	65.256	36.837	15.937	514.654	936.792
WAARVAN DUITSTALIGE GEMEENS.	-	2.969	3.827	1.888	304	128	32	787	516	205	10.656	19.954
PROV. ANTWERPEN	-	66.794	77.636	38.490	9.406	4.042	1.296	20.908	12.484	4.814	235.870	440.052
ARR. ANTWERPEN	-	33.770	39.036	22.541	5.829	2.683	917	13.395	7.803	3.090	129.064	246.265
ARR. MECHELEN	-	13.752	14.672	6.649	1.637	657	179	3.557	2.118	780	44.001	80.172
ARR. TURNHOUT	-	19.272	23.928	9.300	1.940	702	200	3.956	2.563	944	62.805	113.615
VLAAMS BRABANT	-	45.686	51.322	21.934	5.641	2.740	729	12.808	7.898	2.832	151.590	272.359
ARR. HALLE-VILVOORDE	-	25.063	28.930	12.008	3.493	1.822	424	7.687	4.916	1.654	85.997	154.130
ARR. LEUVEN	-	20.623	22.392	9.926	2.148	918	305	5.121	2.982	1.178	65.593	118.229
LIMBURG	-	40.003	46.043	18.853	3.071	1.247	327	8.177	5.098	1.838	124.657	225.707
ARR. HASSELT	-	19.211	21.305	9.021	1.545	616	166	4.191	2.599	961	59.615	107.788
ARR. MAASEIK	-	10.572	14.255	5.936	765	337	92	1.820	1.292	449	35.518	66.321
ARR. TONGEREN	-	10.220	10.483	3.896	761	294	69	2.166	1.207	428	29.524	51.598
OOST-VLAANDEREN	-	65.542	67.501	27.799	7.369	2.788	747	17.308	9.616	3.481	202.151	357.225
ARR. AALST	-	14.335	12.967	4.124	1.457	486	96	3.628	1.811	578	39.482	65.637
ARR. DENDERMONDE	-	9.562	9.572	3.827	984	333	94	2.236	1.282	442	28.332	49.592
ARR. EEKLO	-	3.756	4.074	1.481	465	160	44	941	511	217	11.649	20.376
ARR. GENT	-	21.800	23.583	10.546	2.784	1.156	327	6.675	3.676	1.358	71.905	129.063
ARR. OUDENAARDE	-	5.541	5.919	2.539	534	247	69	1.198	709	277	17.033	30.800
ARR. SINT-NIKLAAS	-	10.548	11.386	5.282	1.145	406	117	2.630	1.627	609	33.750	61.757
WEST-VLAANDEREN	-	51.666	58.844	26.015	5.243	1.973	603	12.280	7.350	2.902	166.876	303.042
ARR. BRUGGE	-	12.056	13.476	5.619	1.424	520	156	3.430	1.964	737	39.382	70.164
ARR. DIKSMUIDE	-	2.244	2.677	1.292	190	70	25	386	263	109	7.256	13.584
ARR. IEPER	-	4.658	5.597	3.002	469	196	62	896	596	304	15.780	29.972
ARR. KORTRIJK	-	13.211	15.334	6.858	1.160	431	136	2.848	1.755	699	42.432	77.715
ARR. OOSTENDE	-	5.937	5.934	2.511	848	353	88	2.165	1.175	442	19.453	34.029
ARR. ROESELARE	-	7.000	7.954	3.314	519	183	51	1.262	805	294	21.382	38.674
ARR. TIELT	-	4.485	5.336	2.175	316	108	41	626	409	167	13.663	24.963
ARR. VEURNE	-	2.075	2.536	1.244	317	112	44	667	383	150	7.528	13.941
WAALS BRABANT	-	13.787	16.501	9.736	2.805	1.536	450	5.850	3.759	1.554	55.978	105.363
ARR. NIJVEL	-	13.787	16.501	9.736	2.805	1.536	450	5.850	3.759	1.554	55.978	105.363
HENEGOUWEN	-	54.054	50.363	25.774	11.627	4.539	1.501	28.131	15.248	6.726	197.963	348.762
ARR. AAT	-	3.512	3.274	1.448	765	299	95	1.555	849	355	12.152	20.993
ARR. CHARLEROI	-	17.470	15.450	8.463	3.681	1.383	515	10.032	5.127	2.441	64.562	114.011
ARR. BERGEN	-	10.162	9.411	4.570	2.331	906	300	6.231	3.509	1.501	38.921	67.822
ARR. MOESKROEN	-	3.051	2.956	1.587	606	212	60	1.222	737	340	10.771	19.449
ARR. ZINNIK	-	7.547	7.392	3.586	1.542	642	192	3.542	2.017	867	27.327	48.272
ARR. THUIN	-	6.524	6.190	3.143	1.373	570	194	2.793	1.484	608	22.879	40.367
ARR. DOORNIK	-	5.788	5.690	2.977	1.329	527	145	2.756	1.525	614	21.351	37.848
PROV. LUIK	-	39.419	42.359	23.192	8.365	3.438	1.133	20.185	10.980	4.555	153.626	279.173
ARR. HOEI	-	4.021	4.190	2.432	1.085	490	141	1.870	1.042	476	15.747	28.656
ARR. LUIK	-	22.258	22.164	11.702	4.953	1.949	632	13.216	6.753	2.679	86.306	153.299
ARR. VERVIERS	-	9.949	12.896	7.608	1.748	750	298	3.941	2.496	1.175	40.861	78.444
ARR. BORGWORM	-	3.191	3.109	1.450	579	249	62	1.158	689	225	10.712	18.774
LUXEMBURG	-	9.007	12.771	7.752	1.713	821	291	3.233	2.142	967	38.697	75.518
ARR. AARLEN	-	2.167	2.754	1.328	354	150	41	768	430	182	8.174	15.039
ARR. BASTENAKEN	-	1.387	2.124	1.507	270	145	46	483	324	153	6.439	13.063
ARR. MARCHE-EN-FAMENNE	-	1.743	2.476	1.541	380	200	66	728	496	259	7.889	15.532
ARR. NEUFCHATEAU	-	1.918	2.813	1.835	369	168	66	652	468	205	8.494	16.893
ARR. VIRTON	-	1.792	2.604	1.541	340	158	72	602	424	168	7.701	14.991
PROV. NAMEN	-	17.062	19.233	11.568	3.643	1.631	553	7.857	4.708	2.135	68.390	127.976
ARR. DINANT	-	3.415	4.461	2.912	844	368	130	1.578	1.007	490	15.205	29.498
ARR. NAMEN	-	11.190	12.151	7.210	2.241	1.017	349	5.200	3.026	1.354	43.738	81.215
ARR. PHILIPPEVILLE	-	2.457	2.621	1.446	558	246	74	1.079	675	291	9.447	17.263

N.I.S.		TABEL 00.08 G						BLZ. 1.-			ALLE ADMINISTRATIEVE EENHEDEN	
BEVOLKING OP 1-1-2000		FAMILIEKERNEN NAAR HET AANTAL KINDEREN										
FAMILIEKERNEN		- FAMILIEKERNEN MET KIND(EREN) MINDER DAN 25 JAAR -										
WOONPLAATS	ECHT-PAREN ZONDER KINDEREN	ECHTPAREN MET KINDEREN			VADERS MET KINDEREN			MOEDERS MET KINDEREN			TOTAAL	
		1 KIND	2 KINDEREN	3 KINDEREN EN MEER	1 KIND	2 KINDEREN	3 KINDEREN EN MEER	1 KIND	2 KINDEREN	3 KINDEREN EN MEER	FAMILIEKERNEN	KINDEREN
HET RIJK	-	431.810	471.538	233.741	65.623	27.820	8.624	158.594	90.582	36.840	1.525.172	2.784.806
BRUSSELS HOOFDST. GEW.	-	28.790	28.965	22.628	6.740	3.065	994	21.857	11.299	5.036	129.374	249.629
ARR. BRUSSEL-HOOFDSTAD	-	28.790	28.965	22.628	6.740	3.065	994	21.857	11.299	5.036	129.374	249.629
ANDERLECHT	-	2.776	2.633	2.107	702	238	85	2.017	1.036	554	12.148	23.493
OUDEGEM	-	964	1.090	484	233	149	27	595	376	101	4.019	7.064
SINT-AGATHA-BERCHEM	-	591	725	354	166	70	19	412	242	84	2.663	4.780
BRUSSEL	-	3.712	3.649	3.573	869	390	147	3.001	1.480	805	17.626	36.119
ETTERBEEK	-	1.119	1.060	795	257	105	34	906	440	182	4.898	9.080
EVERE	-	1.020	958	642	263	138	35	807	404	212	4.479	8.305
VORST	-	1.399	1.401	1.008	346	150	44	1.178	598	233	6.357	11.936
GANSHOREN	-	572	579	255	160	81	15	548	267	87	2.564	4.354
ELSENE	-	1.891	1.742	988	518	221	56	1.639	704	273	8.032	13.952
JETTE	-	1.257	1.215	730	293	149	37	1.051	486	214	5.432	9.766
KOEKELBERG	-	542	494	379	128	38	18	377	173	75	2.224	4.203
SINT-JANS-MOLENBEEK	-	2.233	1.882	2.531	494	199	92	1.577	818	422	10.248	22.559
SINT-GILLIS	-	1.196	1.150	935	361	149	61	1.043	409	234	5.538	10.696
SINT-JOOST-TEN-NODE	-	635	638	900	107	50	28	438	242	157	3.195	7.149
SCHAARBEEK	-	3.198	3.109	3.379	656	286	118	2.266	1.204	577	14.793	30.699
UKKEL	-	2.208	2.731	1.407	520	304	74	1.679	996	349	10.268	18.572
WATERMAAL-BOSVOORDE	-	760	931	393	210	130	41	588	389	118	3.560	6.267
SINT-LAMBRECHTS-WOLUWE	-	1.487	1.476	833	265	93	40	1.089	611	199	6.094	10.776
SINT-PIETERS-WOLUWE	-	1.230	1.502	935	191	125	23	646	424	160	5.236	9.859
VLAAMS GEWEST	-	269.691	301.346	133.091	30.730	12.790	3.702	71.481	42.446	15.867	881.144	1.598.385
PROV. ANTWERPEN	-	66.794	77.636	38.490	9.406	4.042	1.296	20.908	12.484	4.814	235.870	440.052
ARR. ANTWERPEN	-	33.770	39.036	22.541	5.829	2.683	917	13.395	7.803	3.090	129.064	246.265
AARTSELAAR	-	737	787	313	84	34	5	153	82	26	2.221	3.887
ANTWERPEN	-	13.534	13.083	9.607	3.278	1.437	563	8.041	4.134	1.742	55.419	107.995
BOECHOUT	-	473	642	386	57	35	9	99	75	39	1.815	3.561
BOOM	-	625	545	267	96	49	8	232	114	44	1.980	3.506
BORSBEEK	-	487	436	198	94	23	8	175	108	35	1.564	2.690
BRASSCHAAT	-	1.370	1.972	970	189	87	27	496	369	117	5.597	10.571
BRECHT	-	1.120	1.491	747	111	74	11	255	187	60	4.056	7.691
EDEGEM	-	796	1.065	617	77	67	15	275	217	52	3.181	6.104
ESSEN	-	655	1.010	544	61	33	11	124	112	47	2.597	5.130
HEMIKSEM	-	457	359	161	86	25	7	151	79	27	1.352	2.264
HOVE	-	272	458	358	37	20	6	57	64	16	1.288	2.682
KALMTHOUT	-	647	956	550	75	29	13	137	119	61	2.587	5.139
KAPellen	-	1.038	1.372	606	117	83	19	282	181	59	3.757	6.961
KONTICH	-	821	1.123	642	75	47	17	203	142	54	3.124	6.066
LINT	-	311	519	280	43	19	8	78	63	35	1.356	2.699
MALLE	-	594	840	416	62	26	17	113	107	51	2.226	4.300
MORTSEL	-	780	1.149	697	122	73	22	341	223	81	3.488	6.828
NIEL	-	387	307	144	83	27	10	115	66	25	1.164	1.991
RANST	-	790	1.088	492	91	43	12	141	105	37	2.799	5.279
RUMST	-	725	786	353	78	32	12	140	74	32	2.232	4.025
SHELLE	-	400	407	163	41	25	4	89	46	22	1.197	2.116
SCHILDE	-	713	1.056	585	97	41	11	190	144	50	2.887	5.605
SCHOTEN	-	1.348	1.565	754	194	85	25	439	266	99	4.775	8.735
STABROEK	-	932	929	338	122	46	12	229	132	55	2.795	4.834
WIJNEGEM	-	327	441	212	49	16	6	72	60	19	1.202	2.285
WOMMELGEM	-	512	671	271	76	34	10	131	86	17	1.808	3.273
WUUSTWEZEL	-	748	1.125	591	83	41	11	120	89	52	2.860	5.616
ZANDHOVEN	-	524	750	377	47	30	8	94	71	26	1.927	3.706
ZOERSEL	-	869	1.237	569	75	60	21	179	135	38	3.183	6.059
ZWIJNDRECHT	-	778	867	333	129	42	9	244	153	72	2.627	4.667
ARR. MECHELEN	-	13.752	14.672	6.649	1.637	657	179	3.557	2.118	780	44.001	80.172
BERLAAR	-	529	516	196	56	16	5	90	50	19	1.477	2.584
BONHEIDEN	-	621	769	339	54	31	2	118	79	31	2.044	3.761
BORNEM	-	1.051	1.155	388	93	35	10	205	128	39	3.104	5.400
DUFFEL	-	639	790	424	73	30	6	164	114	48	2.288	4.300
HEIST-OP-DEN-BERG	-	1.931	1.874	630	205	68	13	391	255	83	5.450	9.322
LIER	-	1.344	1.340	698	170	53	22	428	260	89	4.404	7.981

N.I.S. BEVOLKING OP 1-1-2000 FAMILIEKERNEN	TABEL OO.08 G									BLZ. 2.-		ALLE ADMINISTRATIEVE EENHEDEN	
	FAMILIEKERNEN NAAR HET AANTAL KINDEREN												
	- FAMILIEKERNEN MET KIND(EREN) MINDER DAN 25 JAAR -												
WOONPLAATS	ECHT-PAREN ZONDER KIN- DEREN	ECHTPAREN MET KINDEREN			VADERS MET KINDEREN			MOEDERS MET KINDEREN			TOTAAL		
		1 KIND	2 KINDEREN	3 KINDEREN EN MEER	1 KIND	2 KINDEREN	3 KINDEREN EN MEER	1 KIND	2 KINDEREN	3 KINDEREN EN MEER	FAMILIE- KERNEN	KINDEREN	
MECHELEN	-	2.667	2.951	1.901	440	191	59	1.115	606	258	10.188	20.219	
NIJLEN	-	1.074	1.061	435	104	44	10	217	117	47	3.109	5.447	
PUTTE	-	806	753	290	95	21	8	153	88	24	2.238	3.838	
PUURS	-	783	937	313	67	42	13	132	90	20	2.397	4.227	
SINT-AMANDS	-	407	432	156	28	14	5	69	38	17	1.166	2.054	
SINT-KATELIJNE-WAVER	-	839	1.062	456	92	42	11	175	125	43	2.845	5.274	
WILLEBROEK	-	1.061	1.032	423	160	70	15	300	168	62	3.291	5.765	
ARR. TURNHOUT	-	19.272	23.928	9.300	1.940	702	200	3.956	2.563	944	62.805	113.615	
ARENDONK	-	562	734	319	50	14	6	81	66	27	1.859	3.490	
BAARLE-HERTOG	-	70	112	70	5	6	-	12	13	4	292	588	
BALEN	-	991	1.139	366	81	42	13	168	89	49	2.938	5.146	
BEERSE	-	749	1.014	426	63	22	8	125	108	57	2.572	4.817	
DESSEL	-	453	555	165	39	10	6	63	47	12	1.350	2.369	
GEEL	-	1.604	1.938	641	160	51	12	339	189	59	4.993	8.766	
GROBBENDONK	-	566	592	221	54	19	8	104	74	16	1.654	2.899	
HERENTALS	-	1.154	1.331	479	137	50	11	367	236	67	3.832	6.727	
HERENTHOUT	-	468	449	156	50	16	1	93	51	20	1.304	2.217	
HERSELT	-	686	790	228	79	34	2	142	76	26	2.063	3.544	
HOOGSTRATEN	-	663	1.088	637	60	31	11	121	82	40	2.733	5.464	
HULSHOUT	-	496	434	142	63	17	5	105	55	15	1.332	2.206	
KASTERLEE	-	743	1.207	525	61	32	4	144	94	32	2.842	5.443	
LAAKDAL	-	868	877	269	73	16	7	141	75	28	2.354	4.012	
LILLE	-	697	1.040	397	66	20	8	120	93	31	2.472	4.631	
MEERHOUT	-	507	532	178	39	16	4	68	53	23	1.420	2.489	
MERKSPLAS	-	336	535	314	24	8	4	67	51	25	1.364	2.724	
MOL	-	1.464	1.832	644	169	54	12	292	197	65	4.729	8.425	
OLEN	-	606	684	214	56	21	7	100	63	27	1.778	3.125	
OD-TURNHOUT	-	549	796	308	58	23	12	104	86	25	1.961	3.641	
RAVELS	-	532	863	388	54	20	5	89	65	21	2.037	3.891	
RETIE	-	451	706	252	36	17	5	55	34	10	1.566	2.907	
RIJKEVORSEL	-	470	647	313	42	18	11	75	70	28	1.674	3.205	
TURNHOUT	-	1.477	1.704	764	224	76	18	597	349	144	5.353	9.648	
VORSELAAR	-	420	420	159	45	17	3	73	56	18	1.211	2.123	
VOSSELAAR	-	455	630	288	38	13	12	76	60	18	1.590	3.012	
WESTERLO	-	1.235	1.279	437	114	39	5	235	131	57	3.532	6.106	
VLAAMS BRABANT	-	45.686	51.322	21.934	5.641	2.740	729	12.808	7.898	2.832	151.590	272.359	
ARR. HALLE-VILVOORDE	-	25.063	28.930	12.008	3.493	1.822	424	7.687	4.916	1.654	85.997	154.130	
AFFLIGEM	-	647	646	209	52	25	7	127	66	22	1.801	3.085	
ASSE	-	1.300	1.334	508	172	87	17	424	252	89	4.183	7.282	
BEERSEL	-	946	1.186	552	160	105	25	326	226	76	3.602	6.636	
BEVER	-	96	93	50	13	4	3	17	15	7	298	543	
DILBEEK	-	1.601	1.846	731	229	133	40	588	381	135	5.684	10.082	
DROGENBOS	-	172	192	75	42	28	8	107	77	16	717	1.256	
GALMAARDEN	-	458	413	115	48	19	1	93	46	17	1.210	1.995	
GOOK	-	506	553	180	45	29	4	72	50	14	1.453	2.523	
GRIMBERGEN	-	1.414	1.572	569	213	94	26	535	304	83	4.810	8.297	
HALLE	-	1.534	1.485	695	280	121	25	458	278	124	5.000	8.930	
HERNE	-	314	350	134	33	20	5	67	50	14	987	1.753	
HOEILAART	-	414	531	231	49	38	12	114	88	25	1.502	2.774	
KAMPENHOUT	-	481	620	265	58	32	5	108	83	29	1.681	3.082	
KAPELLE-OP-DEN-BOS	-	442	500	181	45	22	6	106	47	23	1.372	2.409	
KRAAINEM	-	456	654	384	60	34	11	178	139	51	1.967	3.826	
LENNIK	-	452	478	158	45	25	3	79	64	14	1.318	2.287	
LIEDEKERKE	-	744	575	146	76	21	3	169	88	19	1.841	2.914	
LINKEBEEK	-	139	224	118	54	38	4	78	73	24	752	1.435	
LONDERZEEL	-	848	1.018	338	82	34	7	171	91	31	2.620	4.582	
MACHELEN	-	522	542	231	111	45	7	192	97	48	1.795	3.179	
MEISE	-	796	1.110	450	105	61	8	235	184	71	3.020	5.570	
MERCHTEM	-	630	826	319	74	31	2	149	101	25	2.157	3.895	
OPWIJK	-	592	667	271	39	18	5	127	67	24	1.810	3.237	
OVERIJSE	-	1.032	1.367	604	122	85	23	301	198	58	3.790	6.981	
PEPINGEN	-	177	268	124	30	12	3	30	21	7	672	1.276	
ROOSDAAL	-	584	600	228	50	21	6	116	59	22	1.686	2.937	
SINT-GENESIUS-RODE	-	642	1.013	524	107	80	22	245	213	72	2.918	5.626	
SINT-PIETERS-LEEJW	-	1.359	1.483	555	242	108	28	496	284	97	4.652	8.079	
STEENOKERZEEL	-	486	534	232	71	28	7	116	75	21	1.570	2.805	

N.I.S.		TABEL 00.08 G						BLZ. 3.-			ALLE ADMINISTRATIEVE EENHEDEN	
BEVOLKING OP 1-1-2000		FAMILIEKERNEN NAAR HET AANTAL KINDEREN										
FAMILIEKERNEN		- FAMILIEKERNEN MET KIND(EREN) MINDER DAN 25 JAAR -										
WOONPLAATS	ECHT-PAREN ZONDER KINDEREN	ECHTPAREN MET KINDEREN			VADERS MET KINDEREN			MOEDERS MET KINDEREN			TOTAAL	
		1 KIND	2 KINDEREN	3 KINDEREN EN MEER	1 KIND	2 KINDEREN	3 KINDEREN EN MEER	1 KIND	2 KINDEREN	3 KINDEREN EN MEER	FAMILIEKERNEN	KINDEREN
TERNAT	-	709	827	304	93	36	14	199	110	30	2.322	4.069
VILVOORDE	-	1.437	1.533	758	277	143	37	573	340	126	5.224	9.593
WEMMEL	-	545	620	244	106	51	9	281	187	50	2.093	3.658
WEZEMBEEK-OPPEM	-	451	761	468	70	57	16	175	162	65	2.225	4.456
ZAVENTEM	-	1.115	1.294	557	139	92	14	444	265	90	4.010	7.190
ZEMST	-	1.022	1.215	500	101	45	11	191	135	35	3.255	5.888
ARR. LEUVEN	-	20.623	22.392	9.926	2.148	918	305	5.121	2.982	1.178	65.593	118.229
AARSCHOT	-	1.375	1.297	391	125	47	15	358	194	62	3.864	6.459
BEGIJNENDIJK	-	532	505	174	49	12	6	81	45	10	1.414	2.401
BEKKEVOORT	-	297	315	109	21	7	-	47	26	17	839	1.483
BERTEM	-	378	543	237	45	21	8	74	51	27	1.384	2.639
BIERBEEK	-	349	501	272	36	12	6	60	52	21	1.309	2.549
BOORTMEERBEEK	-	546	627	260	68	20	12	107	66	29	1.735	3.118
BOUSERSEM	-	350	396	175	23	14	9	53	49	14	1.083	1.999
DIEST	-	1.033	1.077	460	119	36	13	293	172	57	3.260	5.793
GEETBETS	-	348	314	77	28	11	5	62	23	5	873	1.414
GLABBEEK	-	274	268	101	15	10	2	41	28	5	744	1.282
HAACHT	-	592	773	307	56	21	9	120	94	44	2.016	3.747
HERENT	-	749	1.005	599	74	33	14	171	125	63	2.833	5.536
HOEGAARDEN	-	301	264	146	49	18	5	66	31	13	893	1.573
HOLSBEEK	-	428	491	269	30	26	6	60	42	21	1.373	2.605
HULDENBERG	-	404	527	242	47	20	4	83	66	22	1.415	2.637
KEERBERGEN	-	593	684	288	47	31	8	127	80	26	1.884	3.394
KORTENAKEN	-	390	383	125	32	9	-	61	27	10	1.037	1.754
KORTENBERG	-	745	955	414	82	48	14	217	138	56	2.689	4.907
LANDEN	-	825	616	221	73	25	6	195	102	24	2.087	3.391
LEUVEN	-	2.758	3.225	1.940	421	203	74	1.087	609	289	10.606	20.114
LINTER	-	392	353	121	39	12	3	66	30	5	1.021	1.696
LUBBEEK	-	679	799	362	65	27	10	103	68	34	2.147	3.965
OUD-HEVERLEE	-	386	626	377	39	30	10	86	60	42	1.656	3.365
ROTSELAAR	-	675	819	420	64	31	13	124	83	39	2.268	4.283
SCHERPENHEUVEL-ZICHEM	-	1.231	1.061	283	104	41	7	262	126	32	3.147	5.100
TERVUREN	-	775	1.166	534	115	56	15	257	152	52	3.122	5.881
TIELT-WINGE	-	507	544	233	42	16	6	84	52	21	1.505	2.736
TIENEN	-	1.494	1.151	467	125	39	19	541	257	97	4.190	7.055
TREMELO	-	757	731	227	74	24	2	141	90	26	2.072	3.503
ZOUTLEEUW	-	460	376	95	41	18	4	94	44	15	1.147	1.850
LIMBURG	-	40.003	46.043	18.853	3.071	1.247	327	8.177	5.098	1.838	124.657	225.707
ARR. HASSELT	-	19.211	21.305	9.021	1.545	616	166	4.191	2.599	961	59.615	107.788
AS	-	378	461	141	33	27	5	86	66	14	1.211	2.114
BERINGEN	-	1.996	2.346	1.120	131	54	23	362	223	87	6.342	11.895
DIEPENBEEK	-	951	1.078	345	75	32	10	167	100	27	2.785	4.851
GENK	-	2.767	3.278	2.129	232	101	39	702	459	231	9.938	19.585
GINGELOM	-	437	342	131	35	15	5	88	41	9	1.103	1.842
HALEN	-	458	460	137	28	9	3	71	36	10	1.212	2.056
HAM	-	510	555	191	56	14	1	85	53	20	1.485	2.571
HASSELT	-	2.942	3.381	1.348	276	118	30	874	494	202	9.665	17.335
HERK-DE-STAD	-	639	700	209	44	17	5	129	80	22	1.845	3.185
HEUSDEN-ZOLDER	-	1.538	1.825	929	122	38	9	253	196	66	4.976	9.388
LEOPOLDSBURG	-	603	711	334	73	24	4	174	114	40	2.077	3.833
LUMMEN	-	734	864	266	60	21	3	121	74	25	2.168	3.778
NIEUWERKERKEN	-	420	364	105	25	8	2	64	37	16	1.041	1.722
OPGLABBEEK	-	547	661	211	27	9	2	75	47	10	1.589	2.801
SINT-TRUIDEN	-	2.012	1.729	550	170	60	7	505	270	81	5.384	8.911
TESSENDERLO	-	878	914	299	58	23	5	179	121	32	2.509	4.319
ZONHOVEN	-	1.018	1.199	414	77	35	7	193	141	52	3.136	5.543
ZUTENDAAL	-	383	437	162	23	11	6	63	47	17	1.149	2.059
ARR. MAASEIK	-	10.572	14.255	5.936	765	337	92	1.820	1.292	449	35.518	66.321
BOCHOLT	-	568	848	313	37	19	9	82	62	26	1.964	3.659
BREE	-	692	852	366	47	15	3	127	85	30	2.217	4.065
DILSEN-STOKKEM	-	1.054	1.094	403	79	30	7	204	124	31	3.026	5.289
HAMONT-ACHEL	-	562	823	384	29	23	6	88	75	19	2.009	3.895
HECHTEL-EKSEL	-	459	728	314	44	19	8	88	80	28	1.768	3.407
HOUTHALEN-HELCHTEREN	-	1.479	1.859	953	105	39	9	277	184	78	4.983	9.629
KINROOI	-	614	869	286	29	16	3	78	43	14	1.952	3.555

WOONPLAATS	ECHT-PAREN ZONDER KINDEREN	ECHTPAREN MET KINDEREN			VADERS MET KINDEREN			MOEDERS MET KINDEREN			TOTAAL	
		1 KIND	2 KINDEREN	3 KINDEREN EN MEER	1 KIND	2 KINDEREN	3 KINDEREN EN MEER	1 KIND	2 KINDEREN	3 KINDEREN EN MEER	FAMILIEKERNEN	KINDEREN
LOMMEL	-	1.502	1.916	760	123	50	15	268	191	57	4.882	8.940
MAASEIK	-	1.146	1.440	486	100	37	7	221	159	46	3.642	6.549
MEEUWEN-GRUITRODE	-	637	911	378	33	18	6	73	58	26	2.140	4.022
NEERPILT	-	671	1.042	446	46	26	3	119	80	36	2.469	4.717
OVERPILT	-	510	816	359	40	17	9	78	56	16	1.901	3.649
PEER	-	678	1.057	488	53	28	7	117	95	42	2.565	4.945
ARR. TONGEREN	-	10.220	10.483	3.896	761	294	69	2.166	1.207	428	29.524	51.598
ALKEN	-	577	717	230	46	17	2	130	68	20	1.807	3.165
BILZEN	-	1.524	1.720	655	106	37	13	330	206	76	4.667	8.332
BORGLOON	-	578	550	146	26	15	4	103	51	16	1.489	2.480
HEERS	-	416	274	99	24	10	3	72	28	8	934	1.491
HERSTAPPE	-	4	5	2	2	-	-	-	-	-	13	22
HOESELT	-	496	523	215	44	12	1	105	56	14	1.466	2.554
KORTESSEM	-	444	514	188	42	18	4	71	62	25	1.368	2.444
LANAKEN	-	1.222	1.299	431	111	37	2	265	160	53	3.580	6.166
MAASMECHELEN	-	1.850	1.982	937	135	52	16	393	247	105	5.717	10.546
RIEMST	-	863	864	292	61	26	7	141	68	19	2.341	4.010
TONGEREN	-	1.626	1.372	475	122	49	14	451	207	72	4.388	7.321
VOEREN	-	182	259	124	20	15	3	28	24	10	665	1.289
WELLEN	-	438	404	102	22	6	-	77	30	10	1.089	1.778
OOST-VLAANDEREN	-	65.542	67.501	27.799	7.369	2.788	747	17.308	9.616	3.481	202.151	357.225
ARR. AALST	-	14.335	12.967	4.124	1.457	486	96	3.628	1.811	578	39.482	65.637
AALST	-	3.935	3.377	1.160	424	140	23	1.259	595	161	11.074	18.262
DENDERLEEUEW	-	991	878	243	101	34	8	254	109	48	2.666	4.348
ERPE-MERE	-	1.055	1.091	302	94	36	4	251	137	37	3.007	5.043
GERAARDSBERGEN	-	1.694	1.377	492	222	62	17	432	221	91	4.608	7.644
HAALTERT	-	1.024	955	257	93	23	6	207	107	24	2.696	4.421
HERZELE	-	947	921	282	70	31	5	165	93	31	2.545	4.310
LEDE	-	941	861	306	78	34	4	195	103	31	2.553	4.340
NINOVE	-	1.930	1.724	560	235	66	21	494	257	98	5.385	8.980
SINT-LIEVENS-HOUTEM	-	489	488	155	43	19	3	88	48	21	1.354	2.313
ZOTTEGEM	-	1.329	1.295	367	97	41	5	283	141	36	3.594	5.976
ARR. DENDERMONDE	-	9.562	9.572	3.827	984	333	94	2.236	1.282	442	28.332	49.592
BERLARE	-	781	714	264	75	38	10	152	79	29	2.142	3.650
BUGGENHOUT	-	780	782	243	82	23	5	152	76	14	2.157	3.617
DENDERMONDE	-	2.143	2.039	822	252	79	21	627	327	119	6.429	11.093
HAMME	-	1.125	1.144	552	121	44	10	239	154	49	3.438	6.231
LAARNE	-	619	654	263	52	22	5	92	70	16	1.793	3.169
LEBBEKE	-	969	935	307	98	26	5	200	100	39	2.579	4.352
WAASMUNSTER	-	443	608	264	43	12	7	113	66	27	1.583	2.964
WETTEREN	-	1.133	1.063	366	114	40	10	325	186	66	3.303	5.617
WICHELEN	-	596	614	174	72	22	9	113	77	25	1.702	2.902
ZELE	-	973	1.119	572	75	27	12	223	147	58	3.206	5.997
ARR. EEKLO	-	3.756	4.074	1.481	465	160	44	941	511	217	11.649	20.376
ASSENEDE	-	650	762	285	75	25	8	121	66	40	2.032	3.641
EEKLO	-	838	835	307	135	38	15	273	166	73	2.680	4.631
KAPRIJKE	-	291	370	127	40	17	5	62	39	15	966	1.731
MALDEGEM	-	1.108	1.297	456	94	44	8	218	109	31	3.365	5.923
SINT-LAUREINS	-	274	364	140	26	12	4	55	37	18	930	1.718
ZELZATE	-	595	446	166	95	24	4	212	94	40	1.676	2.732
ARR. GENT	-	21.800	23.583	10.546	2.784	1.156	327	6.675	3.676	1.358	71.905	129.063
AALTER	-	930	1.139	446	72	33	12	155	122	37	2.946	5.378
DEINZE	-	1.411	1.580	588	113	39	13	296	161	59	4.260	7.539
DE PINTE	-	436	638	301	35	18	6	81	71	25	1.611	3.080
DESTELBERGEN	-	817	949	367	99	54	6	178	121	36	2.627	4.677
EVERGEM	-	1.652	1.678	611	147	67	20	340	183	72	4.770	8.306
GAVERE	-	687	692	225	57	26	6	113	75	29	1.910	3.266
GENT	-	8.168	7.894	4.490	1.539	606	179	4.054	2.003	789	29.722	53.600
KNESSELARE	-	434	456	139	25	19	3	73	41	16	1.206	2.084
LOCHRISTI	-	943	1.192	486	93	35	11	162	102	34	3.058	5.582
LOVENDEGEM	-	495	504	189	52	22	5	85	51	15	1.418	2.465
MELLE	-	498	529	229	55	21	8	110	74	27	1.551	2.764
MERELBEKE	-	1.008	1.249	493	115	38	7	230	140	39	3.319	5.939

N.I.S.		TABEL 00.08 G									BLZ. 5.-		ALLE ADMINISTRATIEVE EENHEDEN	
BEVOLKING OP 1-1-2000		FAMILIEKERNEN NAAR HET AANTAL KINDEREN												
FAMILIEKERNEN		- FAMILIEKERNEN MET KIND(EREN) MINDER DAN 25 JAAR -												
WOONPLAATS	ECHT-PAREN ZONDER KINDEREN	ECHTPAREN MET KINDEREN			VADERS MET KINDEREN			MOEDERS MET KINDEREN			TOTAAL			
		1 KIND	2 KINDEREN	3 KINDEREN EN MEER	1 KIND	2 KINDEREN	3 KINDEREN EN MEER	1 KIND	2 KINDEREN	3 KINDEREN EN MEER	FAMILIEKERNEN	KINDEREN		
MOERBEKE	-	290	315	121	31	13	3	57	30	14	874	1.561		
NAZARETH	-	573	681	219	42	21	7	102	57	21	1.723	3.038		
NEVELE	-	507	645	287	34	26	5	94	68	14	1.680	3.113		
OOSTERZELE	-	699	788	311	61	30	8	127	79	33	2.136	3.826		
SINT-MARTENS-LATEM	-	327	450	212	44	19	7	86	72	22	1.239	2.318		
WAARSCHOOT	-	369	452	177	33	8	7	80	47	25	1.198	2.194		
WACHTEBEKE	-	323	356	130	36	10	4	73	57	15	1.004	1.784		
ZOMERGEM	-	427	480	178	44	19	5	71	35	15	1.274	2.258		
ZULTE	-	806	916	347	57	32	5	108	87	21	2.379	4.291		
ARR. OUDENAARDE	-	5.541	5.919	2.539	534	247	69	1.198	709	277	17.033	30.800		
BRAKEL	-	765	697	221	63	27	2	142	76	20	2.013	3.361		
HOREBEKE	-	96	109	49	5	2	5	14	8	3	291	540		
KLUISBERGEN	-	281	315	152	27	18	4	51	37	16	901	1.661		
KRUISSHOUTEM	-	367	509	216	20	19	4	47	34	6	1.222	2.309		
LIERDE	-	332	332	125	35	12	3	57	30	10	936	1.621		
MAARKEDAL	-	303	370	175	25	11	2	42	33	18	979	1.847		
OUDENAARDE	-	1.315	1.442	595	121	55	11	281	193	68	4.081	7.296		
RONSE	-	969	931	578	171	58	28	383	188	105	3.411	6.537		
WORTEGEM-PETEGEM	-	316	403	164	14	13	3	49	28	5	995	1.830		
ZINGEM	-	347	355	137	30	19	1	62	36	12	999	1.736		
ZWALM	-	450	456	127	23	13	6	70	46	14	1.205	2.062		
ARR. SINT-NIKLAAS	-	10.548	11.386	5.282	1.145	406	117	2.630	1.627	609	33.750	61.757		
BEVEREN	-	2.282	2.508	1.002	227	94	30	449	289	121	7.002	12.522		
KRUIBEKE	-	682	760	327	95	23	6	150	90	22	2.155	3.824		
LOKEREN	-	1.718	1.797	919	184	59	17	477	288	116	5.575	10.461		
SINT-GILLIS-WAAS	-	896	1.004	431	80	23	10	163	94	45	2.746	5.000		
SINT-NIKLAAS	-	2.840	3.117	1.594	328	127	28	918	555	206	9.713	18.067		
STEKENE	-	896	906	368	86	32	9	165	119	33	2.614	4.623		
TEMSE	-	1.234	1.294	641	145	48	17	308	192	66	3.945	7.260		
WEST-VLAANDEREN	-	51.666	58.844	26.015	5.243	1.973	603	12.280	7.350	2.902	166.876	303.042		
ARR. BRUGGE	-	12.056	13.476	5.619	1.424	520	156	3.430	1.964	737	39.382	70.164		
BEERNEM	-	733	898	327	67	27	6	99	77	29	2.263	4.076		
BLANKENBERGE	-	658	629	226	119	46	16	321	168	63	2.246	3.818		
BRUGGE	-	4.732	5.196	2.451	671	245	78	1.671	963	378	16.385	29.398		
DAMME	-	504	664	327	45	17	8	81	59	23	1.728	3.294		
JABBEKE	-	699	880	350	49	21	2	123	81	28	2.233	4.075		
KNOKKE-HEIST	-	1.279	1.397	439	185	64	19	500	230	70	4.183	7.053		
OOSTKAMP	-	1.136	1.210	484	99	30	7	238	131	46	3.381	5.989		
TORHOUT	-	988	1.063	396	80	28	4	179	122	46	2.906	5.133		
ZEDELGEM	-	1.200	1.378	536	94	35	14	196	117	47	3.617	6.497		
ZUIENKERKE	-	127	161	83	15	7	2	22	16	7	440	831		
ARR. DIKSMUIDE	-	2.244	2.677	1.292	190	70	25	386	263	109	7.256	13.584		
DIKSMUIDE	-	656	825	435	73	29	11	139	94	45	2.307	4.411		
HOUTHULST	-	422	488	261	41	11	5	63	47	16	1.354	2.550		
KOEKELARE	-	428	453	168	34	10	2	84	39	22	1.240	2.183		
KORTEMARK	-	637	736	293	31	16	4	86	66	23	1.892	3.444		
LO-RENINGE	-	101	175	135	11	4	3	14	17	3	463	996		
ARR. IEPER	-	4.658	5.597	3.002	469	196	62	896	596	304	15.780	29.972		
HEUVELLAND	-	352	462	288	37	22	6	56	51	30	1.304	2.586		
IEPER	-	1.482	1.840	978	157	72	15	338	217	115	5.214	9.885		
LANGEMARK-POELKAPPELE	-	355	451	236	29	11	5	64	36	17	1.204	2.316		
MESEN	-	44	41	23	11	1	-	14	12	3	149	271		
POPERINGE	-	835	1.020	581	80	34	19	160	99	50	2.878	5.528		
VLETEREN	-	128	175	138	16	7	2	26	17	12	521	1.072		
WERVIK	-	893	940	439	94	35	10	157	107	51	2.726	4.988		
ZONNEBEKE	-	589	668	319	45	14	5	81	57	26	1.784	3.326		
ARR. KORTRIJK	-	13.211	15.334	6.858	1.160	431	136	2.848	1.755	699	42.432	77.715		
ANZEGEM	-	733	833	388	50	17	5	76	63	27	2.192	4.053		
AVELGEM	-	464	451	213	46	17	3	99	60	14	1.367	2.426		
DEERLIJK	-	610	731	272	41	14	7	82	57	18	1.832	3.292		
HARELBEKE	-	1.372	1.570	551	98	39	10	267	148	51	4.106	7.270		
KORTRIJK	-	3.007	3.535	1.919	286	118	44	908	542	242	10.601	19.986		

N.I.S.	TABEL 00.08 G		BLZ. 6.-									
BEVOLKING OP 1-1-2000	FAMILIEKERNEN NAAR HET AANTAL KINDEREN						ALLE ADMINISTRATIEVE EENHEDEN					
FAMILIEKERNEN	- FAMILIEKERNEN MET KIND(EREN) MINDER DAN 25 JAAR -											
WOONPLAATS	ECHT-PAREN ZONDER KIN- DEREN	ECHTPAREN MET KINDEREN			VADERS MET KINDEREN			MOEDERS MET KINDEREN			TOTAAL	
		1 KIND	2 KINDEREN	3 KINDEREN EN MEER	1 KIND	2 KINDEREN	3 KINDEREN EN MEER	1 KIND	2 KINDEREN	3 KINDEREN EN MEER	FAMILIE- KERNEN	KINDEREN
KUURNE	-	649	743	292	56	19	5	129	77	22	1.992	3.542
LENDELEDE	-	293	334	139	26	8	2	31	26	3	862	1.552
MENEN	-	1.502	1.496	690	199	56	16	454	246	108	4.767	8.463
SPIERE-HELKIJN	-	79	84	53	15	6	1	35	14	10	297	544
WAREGEM	-	1.775	2.216	917	109	49	21	306	222	77	5.692	10.535
WEVELGEM	-	1.525	1.936	836	147	51	14	284	173	86	5.052	9.357
ZWEVEGEM	-	1.202	1.405	588	87	37	8	177	127	41	3.672	6.695
ARR. OOSTENDE	-	5.937	5.934	2.511	848	353	88	2.165	1.175	442	19.453	34.029
BREDENE	-	706	724	289	91	46	7	206	112	48	2.229	3.897
DE HAAN	-	469	513	205	62	31	6	152	78	35	1.551	2.740
GISTEL	-	568	616	283	59	26	4	121	85	33	1.795	3.270
ICHTEGEM	-	776	735	272	69	18	5	109	86	31	2.101	3.673
MIDDELKERKE	-	632	675	297	87	47	14	221	137	44	2.154	3.843
OOSTENDE	-	2.301	2.191	964	443	165	47	1.290	638	233	8.272	14.210
OUDEBURG	-	485	480	201	37	20	5	86	39	18	1.351	2.396
ARR. ROESELARE	-	7.000	7.954	3.314	519	183	51	1.262	805	294	21.382	38.674
HOOGLEDE	-	470	600	319	35	12	2	52	37	19	1.546	2.966
INGELMUNSTER	-	585	663	217	36	13	1	67	51	13	1.646	2.901
IZEGEM	-	1.407	1.390	564	96	36	12	267	158	49	3.979	6.987
LEDEGEM	-	514	601	208	30	5	1	56	47	25	1.487	2.669
LICHTERVELDE	-	476	508	176	37	12	-	63	42	10	1.324	2.298
MOORSLEDE	-	515	630	278	41	17	7	81	40	18	1.627	3.006
ROESELARE	-	2.508	2.890	1.243	210	77	24	618	376	140	8.086	14.666
STADEN	-	525	672	309	34	11	4	58	54	20	1.687	3.181
ARR. TIELT	-	4.485	5.336	2.175	316	108	41	626	409	167	13.663	24.963
ARDOOIE	-	478	537	265	30	10	6	67	52	18	1.463	2.722
DENTERGEM	-	426	491	191	26	13	2	45	48	12	1.254	2.280
MEULEBEKE	-	561	716	245	39	15	7	70	47	23	1.723	3.126
OOSTROZEBEKE	-	417	477	162	29	7	3	61	23	14	1.193	2.109
PITTEM	-	350	413	184	21	5	5	48	27	10	1.063	1.960
RUISELEDE	-	226	321	136	17	4	2	26	23	6	761	1.422
TIELT	-	893	1.070	486	79	24	9	159	84	46	2.850	5.267
WIELSBEKE	-	481	578	220	27	12	3	67	54	15	1.457	2.674
WINGENE	-	653	733	286	48	18	4	83	51	23	1.899	3.403
ARR. VEURNE	-	2.075	2.536	1.244	317	112	44	667	383	150	7.528	13.941
ALVERINGEM	-	192	225	169	23	5	7	34	24	10	689	1.389
DE PANNE	-	357	343	161	63	22	7	151	82	25	1.211	2.109
KOKSIJDE	-	685	868	365	89	32	15	229	125	53	2.461	4.470
NIEUWPOORT	-	361	425	220	78	27	5	150	69	35	1.370	2.522
VEURNE	-	480	675	329	64	26	10	103	83	27	1.797	3.451
WAALS GEWEST	-	133.329	141.227	78.022	28.153	11.965	3.928	65.256	36.837	15.937	514.654	936.792
WAALS BRABANT	-	13.787	16.501	9.736	2.805	1.536	450	5.850	3.759	1.554	55.978	105.363
ARR. NIJVEL	-	13.787	16.501	9.736	2.805	1.536	450	5.850	3.759	1.554	55.978	105.363
BEVEKOM	-	249	320	175	52	38	5	70	50	29	988	1.886
EIGENBRAKEL	-	1.520	1.773	815	299	153	50	610	399	150	5.769	10.386
KASTEELBRAKEL	-	389	459	198	94	50	16	139	76	25	1.446	2.579
CHASTRE	-	257	316	237	46	38	10	103	65	44	1.116	2.278
CHAUMONT-GISTOUX	-	395	557	340	64	43	7	146	111	45	1.708	3.349
COURT-SAINT-ETIENNE	-	353	385	290	81	44	14	127	100	35	1.429	2.755
GENEPIEN	-	552	660	372	116	58	20	219	149	73	2.219	4.208
GRAVEN	-	453	597	389	96	57	5	180	116	40	1.933	3.722
HELECINE	-	133	111	51	32	12	3	41	27	8	418	712
INCOURT	-	166	228	112	25	17	6	52	34	14	654	1.235
ITTER	-	275	254	132	57	34	9	61	42	29	893	1.608
GELDENAKEN	-	410	479	339	81	42	14	222	134	60	1.781	3.395
TERHULPEN	-	262	321	199	53	25	3	114	75	22	1.074	2.020
LASNE	-	520	713	456	100	57	9	183	121	50	2.209	4.280
MONT-SAINT-GUIBERT	-	270	272	199	50	24	8	81	55	27	986	1.890
NIJVEL	-	865	907	498	225	92	33	504	281	114	3.519	6.293
ORP-JAUCHE	-	325	313	201	58	30	14	128	70	23	1.162	2.128
OTTIGNIES-LOUVAIN-LA-NEUVE	-	849	1.209	970	176	103	57	473	342	174	4.353	8.963
PERWIJS	-	317	315	208	52	27	6	110	83	28	1.146	2.133

N.I.S.		TABEL OO.08 G						BLZ. 7.-			ALLE ADMINISTRATIEVE EENHEDEN	
BEVOLKING OP 1-1-2000		FAMILIEKERNEN NAAR HET AANTAL KINDEREN										
FAMILIEKERNEN		- FAMILIEKERNEN MET KIND(EREN) MINDER DAN 25 JAAR -										
WOONPLAATS	ECHT-PAREN ZONDER KINDEREN	ECHTPAREN MET KINDEREN			VADERS MET KINDEREN			MOEDERS MET KINDEREN			TOTAAL	
		1 KIND	2 KINDEREN	3 KINDEREN EN MEER	1 KIND	2 KINDEREN	3 KINDEREN EN MEER	1 KIND	2 KINDEREN	3 KINDEREN EN MEER	FAMILIEKERNEN	KINDEREN
RAMILLIES	-	234	242	158	41	26	11	70	48	19	849	1.607
REBECQ	-	414	486	237	104	49	17	199	101	47	1.654	2.989
RIXENSART	-	793	1.011	583	156	110	23	346	244	73	3.339	6.266
TUBEKE	-	957	947	475	200	95	18	403	233	111	3.439	6.201
VILLERS-LA-VILLE	-	388	453	270	79	34	15	147	87	44	1.517	2.862
WALHAIN	-	207	285	156	38	26	8	76	48	15	859	1.637
WATERLOO	-	1.059	1.537	831	193	116	26	435	317	119	4.633	8.816
WAVER	-	1.175	1.351	845	237	136	43	611	351	136	4.885	9.165
HENEGOUWEN	-	54.054	50.363	25.774	11.627	4.539	1.501	28.131	15.248	6.726	197.963	348.762
ARR. AAT	-	3.512	3.274	1.448	765	299	95	1.555	849	355	12.152	20.993
AAT	-	1.117	984	430	256	85	29	563	302	124	3.890	6.624
BELOEIL	-	615	474	231	134	63	12	277	139	63	2.008	3.392
BERNISSART	-	507	503	233	89	42	13	242	131	60	1.820	3.223
BRUGELETTE	-	123	127	67	56	17	7	71	40	22	530	929
CHIEVRES	-	283	272	91	64	22	11	104	70	15	932	1.580
ELZELE	-	232	248	112	48	28	7	87	46	20	828	1.479
VLOESBERG	-	127	146	67	31	9	2	48	31	9	470	824
FRASNES-LEZ-ANVAING	-	508	520	217	87	33	14	163	90	42	1.674	2.942
ARR. CHARLEROI	-	17.470	15.450	8.463	3.681	1.383	515	10.032	5.127	2.441	64.562	114.011
AISEAU-PRESLES	-	522	472	277	94	33	11	207	112	57	1.785	3.239
CHAPELLE-LEZ-HERLAIMONT	-	690	561	271	137	53	22	318	119	68	2.239	3.803
CHARLEROI	-	7.450	6.300	3.719	1.831	604	257	5.365	2.732	1.313	29.571	52.131
CHATELET	-	1.584	1.320	677	304	115	39	919	409	194	5.561	9.609
COURCELLES	-	1.319	1.181	626	271	107	34	665	328	170	4.701	8.284
FARCIENNES	-	498	434	348	71	28	17	238	124	67	1.825	3.523
FLEURUS	-	1.010	930	469	192	67	31	446	243	118	3.506	6.189
FONTAINE-L'EVEQUE	-	755	677	327	121	68	22	389	198	78	2.635	4.585
GERPINNES	-	616	568	241	78	39	3	225	120	47	1.937	3.317
LES BONS VILLERS	-	386	431	217	86	36	17	119	90	37	1.419	2.619
MANAGE	-	965	918	483	191	81	21	451	247	127	3.484	6.249
MONTIGNIES-LE-TILLEUL	-	444	452	177	70	40	5	194	112	42	1.536	2.645
PONT-A-CELLES	-	790	765	341	144	64	19	293	179	66	2.661	4.650
SENEFFE	-	441	441	290	91	48	17	203	114	57	1.702	3.168
ARR. BERGEN	-	10.162	9.411	4.570	2.331	906	300	6.231	3.509	1.501	38.921	67.822
BOUSSU	-	865	785	402	183	63	31	527	248	129	3.233	5.648
COLFONTAINE	-	835	754	427	185	71	26	504	291	133	3.226	5.774
DOUR	-	678	691	322	173	50	24	367	182	83	2.570	4.527
FRAMERIES	-	890	783	350	209	81	23	480	254	136	3.206	5.546
HENSIES	-	339	296	168	61	22	5	143	68	31	1.133	2.010
HONNELLES	-	213	222	105	58	21	9	88	45	16	777	1.392
JURBEKE	-	437	460	172	63	35	6	187	147	48	1.555	2.721
LENS	-	163	141	81	27	23	9	81	44	10	579	1.029
BERGEN	-	3.264	3.019	1.496	889	331	99	2.556	1.513	652	13.819	23.998
QUAREGNON	-	839	762	407	162	64	24	485	269	103	3.115	5.470
QUEVY	-	338	360	131	74	33	11	136	67	27	1.177	2.031
QUIEVRAIN	-	284	256	150	52	32	9	138	80	28	1.029	1.824
SAINT-GHISLAIN	-	1.017	882	359	195	80	24	539	301	105	3.502	5.852
ARR. MOESKROEN	-	3.051	2.956	1.587	606	212	60	1.222	737	340	10.771	19.449
KOMEN-WAASTEN	-	778	822	423	151	51	13	241	162	68	2.709	4.925
MOESKROEN	-	2.273	2.134	1.164	455	161	47	981	575	272	8.062	14.524
ARR. ZINNIK	-	7.547	7.392	3.586	1.542	642	192	3.542	2.017	867	27.327	48.272
'S GRAVENBRAKEL	-	791	857	441	173	85	28	378	232	72	3.057	5.498
ECAUSSINNES	-	399	396	177	106	44	10	188	124	56	1.500	2.628
EDINGEN	-	495	449	214	102	44	9	183	114	67	1.677	2.977
LA LOUVIERE	-	3.405	3.206	1.563	616	221	89	1.698	888	404	12.090	21.202
LE ROEULX	-	360	361	160	64	24	8	142	90	38	1.247	2.196
LESSEN	-	710	633	315	209	98	20	355	196	81	2.617	4.543
OPZULLIK	-	361	428	153	73	43	6	112	69	29	1.274	2.238
ZINNIK	-	1.026	1.062	563	199	83	22	486	304	120	3.865	6.990

N.I.S.	TABEL 00.08 G	BLZ. 8.-									ALLE ADMINISTRATIEVE EENHEDEN	
BEVOLKING OP 1-1-2000	FAMILIEKERNEN NAAR HET AANTAL KINDEREN											
FAMILIEKERNEN	- FAMILIEKERNEN MET KIND(EREN) MINDER DAN 25 JAAR -											
WOONPLAATS	ECHT-PAREN ZONDER KIN- DEREN	ECHTPAREN MET KINDEREN			VADERS MET KINDEREN			MOEDERS MET KINDEREN			TOTAAL	
		1 KIND	2 KINDEREN	3 KINDEREN EN MEER	1 KIND	2 KINDEREN	3 KINDEREN EN MEER	1 KIND	2 KINDEREN	3 KINDEREN EN MEER	FAMILIE- KERNEN	KINDEREN
ARR. THUIN	-	6.524	6.190	3.143	1.373	570	194	2.793	1.484	608	22.879	40.367
ANDERLUES	-	571	420	211	118	55	14	233	107	52	1.781	3.035
BEAUMONT	-	259	290	151	59	27	6	120	76	29	1.017	1.851
BINCHE	-	1.538	1.324	541	297	101	39	681	278	113	4.912	8.202
CHIMAY	-	325	435	295	68	36	16	158	111	45	1.489	2.938
ERQUELINNES	-	379	403	234	95	30	17	226	104	40	1.528	2.745
ESTINNES	-	343	330	157	86	29	7	139	80	32	1.203	2.114
FROIDCHAPPELLE	-	107	139	95	35	14	5	51	29	15	490	959
HAM-SUR-HEURE-NALINNES	-	587	608	315	110	58	13	232	144	42	2.109	3.736
LOBBES	-	285	256	118	66	28	7	78	53	13	904	1.565
MERBES-LE-CHATEAU	-	211	168	102	41	22	6	76	38	21	685	1.215
MOMIGNIES	-	171	177	149	61	27	18	75	68	36	782	1.562
MORLANWELZ	-	863	776	375	174	74	23	388	189	78	2.940	5.091
SIVRY-RANCE	-	196	206	99	34	16	6	89	50	21	717	1.274
THUIN	-	689	658	301	129	53	17	247	157	71	2.322	4.080
ARR. DOORNIK	-	5.788	5.690	2.977	1.329	527	145	2.756	1.525	614	21.351	37.848
ANTOING	-	326	263	149	97	31	1	178	88	32	1.165	1.974
BRUNEHAUT	-	330	340	174	72	32	7	102	55	24	1.136	2.037
CELLES	-	228	265	131	50	23	5	82	40	13	837	1.526
ESTAIMPUIS	-	466	469	204	86	36	11	155	91	34	1.552	2.732
LEUZE-EN-HAINAUT	-	521	515	291	108	48	20	270	128	50	1.951	3.455
MONT-DE-L'ENCLUS	-	168	144	73	23	10	2	38	15	9	482	844
PECQ	-	232	236	116	41	19	5	76	47	8	780	1.391
PERUWELZ	-	664	655	357	181	65	23	340	194	85	2.564	4.609
RUMES	-	238	236	118	43	15	4	56	48	12	770	1.386
DOORNIK	-	2.615	2.567	1.364	628	248	67	1.459	819	347	10.114	17.894
PROV. LUIK	-	39.419	42.359	23.192	8.365	3.438	1.133	20.185	10.980	4.555	153.626	279.173
ARR. HOEI	-	4.021	4.190	2.432	1.085	490	141	1.870	1.042	476	15.747	28.656
AMAY	-	536	453	266	148	65	16	311	149	67	2.011	3.505
ANTHISNES	-	189	184	91	48	28	8	57	28	12	645	1.148
BURDINNE	-	117	126	72	31	10	8	35	16	7	422	778
CLAVIER	-	155	202	143	41	21	6	50	30	17	665	1.309
ENGIS	-	273	207	109	77	29	5	120	58	34	912	1.560
FERRIERES	-	166	195	127	49	13	4	47	40	14	655	1.245
HAMOIR	-	144	140	75	33	10	5	59	40	17	523	938
HERON	-	172	176	114	45	25	8	61	42	28	671	1.280
HOEI	-	529	570	430	218	88	27	473	260	94	2.689	4.917
MARCHIN	-	216	207	117	64	43	14	93	47	26	827	1.486
MODAVE	-	169	187	75	36	16	3	57	32	14	589	1.032
NANDRIN	-	237	301	160	32	34	7	64	51	27	913	1.751
OUFFET	-	100	122	72	32	9	5	37	25	11	413	766
TINLOT	-	83	117	69	27	9	3	25	20	10	363	702
VERLAINE	-	158	216	99	17	16	2	48	22	12	590	1.114
VILLERS-LE-BOUILLET	-	261	267	144	62	19	9	106	62	29	959	1.735
WANZE	-	516	520	269	125	55	11	227	120	57	1.900	3.390
ARR. LUIK	-	22.258	22.164	11.702	4.953	1.949	632	13.216	6.753	2.679	86.306	153.299
ANS	-	1.203	1.131	517	209	73	23	634	342	116	4.248	7.334
AWANS	-	380	456	152	69	35	8	161	91	23	1.375	2.369
AYWAILLE	-	370	425	229	104	43	11	190	126	37	1.535	2.786
BITSINGEN	-	350	386	179	72	30	9	123	82	35	1.266	2.279
BEYNE-HEUSAY	-	521	515	237	114	46	15	280	141	55	1.924	3.320
BLEGNY	-	563	656	305	105	61	14	203	125	37	2.069	3.719
CHAUDFONTAINE	-	781	904	461	154	74	14	356	223	98	3.065	5.566
COMBLAIN-AU-PONT	-	214	227	104	41	22	6	95	73	31	813	1.470
DALHEM	-	302	370	177	53	17	7	66	38	16	1.046	1.932
ESNEUX	-	473	581	288	118	54	25	275	150	50	2.014	3.627
FLEMALLE	-	1.133	914	399	251	88	36	601	352	146	3.920	6.620
FLERON	-	663	680	352	124	39	7	344	180	53	2.442	4.344
GRACE-HOLLOGNE	-	1.048	1.006	527	197	92	32	464	211	91	3.668	6.479
HERSTAL	-	1.447	1.419	697	335	100	32	834	409	163	5.436	9.461
JUPRELLE	-	416	454	181	77	30	7	123	67	18	1.373	2.387
LUIK	-	5.401	5.058	3.350	1.464	550	195	4.724	2.235	918	23.895	43.188
NEUPRE	-	402	535	188	74	32	12	160	77	28	1.508	2.661
OUPEVE	-	1.092	1.061	494	197	88	29	524	298	109	3.892	6.817

WOONPLAATS	ECHT-PAREN ZONDER KINDEREN	ECHTPAREN MET KINDEREN			VADERS MET KINDEREN			MOEDERS MET KINDEREN			TOTAAL	
		1 KIND	2 KINDEREN	3 KINDEREN EN MEER	1 KIND	2 KINDEREN	3 KINDEREN EN MEER	1 KIND	2 KINDEREN	3 KINDEREN EN MEER	FAMILIEKERNEN	KINDEREN
SAINT-NICOLAS	-	986	976	485	194	66	22	522	237	84	3.572	6.270
SERAING	-	2.318	1.992	975	558	207	68	1.628	777	358	8.881	15.214
SOUMAGNE	-	695	738	383	107	55	14	224	144	54	2.414	4.377
SPRIMONT	-	503	640	365	109	61	21	221	113	47	2.080	3.917
TROOZ	-	296	347	206	84	34	5	145	66	28	1.211	2.212
WEZET	-	701	693	451	143	52	20	319	196	84	2.659	4.950
ARR. VERVIERS	-	9.949	12.896	7.608	1.748	750	298	3.941	2.496	1.175	40.861	78.444
AMEL	-	204	315	184	15	5	2	21	16	11	773	1.556
AUBEL	-	133	218	141	16	9	3	44	28	8	600	1.193
BAELEN	-	158	233	114	25	14	4	50	41	9	648	1.225
BULLINGEN	-	185	314	194	15	6	6	31	22	17	790	1.616
BURG-REULAND	-	162	217	129	7	3	2	20	14	6	560	1.106
BUTGENBACH	-	226	333	187	21	12	-	47	23	11	860	1.686
DISON	-	493	556	390	127	50	22	299	193	103	2.233	4.335
EUPEN	-	722	842	354	102	41	7	241	161	65	2.535	4.566
HERVE	-	674	934	550	95	38	18	232	138	53	2.732	5.289
JALHAY	-	278	443	246	67	22	14	83	82	29	1.264	2.475
KELMIS	-	446	493	195	50	20	5	161	102	31	1.503	2.630
LIERNEUX	-	111	152	109	18	11	4	36	18	17	476	961
LIMBURG	-	208	266	150	62	21	5	94	58	23	887	1.646
LONTZEN	-	232	281	131	22	19	4	67	49	17	822	1.520
MALMEDY	-	409	594	304	69	20	10	135	73	32	1.646	3.129
OLNE	-	162	210	112	17	20	3	50	35	16	625	1.184
PEPINSTER	-	384	418	252	99	48	15	160	93	58	1.527	2.865
PLOMBIERES	-	403	531	275	54	12	5	104	49	22	1.455	2.736
RAEREN	-	430	498	229	47	12	6	123	76	23	1.444	2.612
SANKT-VITH	-	362	534	285	25	10	-	76	53	24	1.369	2.662
SPA	-	320	341	226	107	41	12	217	112	53	1.429	2.641
STAVELOT	-	211	299	203	51	31	11	86	63	27	982	1.928
STOUMONT	-	104	136	82	32	7	4	40	19	6	430	805
THEUX	-	421	558	358	104	49	26	171	123	37	1.847	3.553
THIMISTER-CLERMONT	-	200	318	227	23	20	10	34	34	16	882	1.845
TROIS-PONTS	-	87	131	63	18	4	2	29	14	7	355	668
VERVIERS	-	1.660	1.941	1.428	368	164	76	1.101	684	390	7.812	15.363
WEISMES	-	244	371	205	38	18	11	60	45	22	1.014	1.993
WELKENRAEDT	-	320	419	285	54	23	11	129	78	42	1.361	2.656
ARR. BORGWORM	-	3.191	3.109	1.450	579	249	62	1.158	689	225	10.712	18.774
BERLOZ	-	130	103	58	36	15	5	35	17	6	405	708
BRAIVES	-	237	264	126	61	12	7	107	44	16	874	1.544
CRISNEE	-	160	124	48	19	10	3	28	18	3	413	688
DONCEEL	-	134	153	78	20	5	2	23	19	6	440	809
FAIMES	-	159	155	74	33	9	4	49	26	9	518	898
FEXHE-LE-HAUT-CLOCHER	-	120	157	82	33	16	4	45	21	6	484	882
GEER	-	110	147	64	21	9	3	35	27	3	419	761
HANNUIT	-	595	592	299	94	52	8	206	135	54	2.035	3.648
LJSEM	-	138	128	57	21	12	1	37	33	10	437	779
OERLE	-	194	165	52	29	13	2	57	29	10	551	911
REMICOURT	-	251	233	78	37	17	4	73	39	11	743	1.248
SAINT-GEORGES-SUR-MEUSE	-	312	289	137	58	27	6	139	98	23	1.089	1.872
BORGWORM	-	558	503	234	96	42	11	277	164	58	1.943	3.360
WASSEIGES	-	93	96	63	21	10	2	47	19	10	361	666
LUXEMBURG	-	9.007	12.771	7.752	1.713	821	291	3.233	2.142	967	38.697	75.518
ARR. AARLEN	-	2.167	2.754	1.328	354	150	41	768	430	182	8.174	15.039
AARLEN	-	1.002	1.250	625	159	73	20	387	220	74	3.810	6.981
ATTERT	-	179	278	164	23	10	7	33	19	10	723	1.439
AUBANGE	-	612	697	338	110	46	12	241	133	69	2.258	4.097
MARTELANGE	-	57	72	25	11	4	-	23	10	7	209	380
MESSANCY	-	317	457	176	51	17	2	84	48	22	1.174	2.142
ARR. BASTENAKEN	-	1.387	2.124	1.507	270	145	46	483	324	153	6.439	13.063
BASTENAKEN	-	470	722	511	101	45	16	163	125	58	2.211	4.533
BERTOGNE	-	94	148	122	10	11	4	21	16	12	438	933
FAUVILLERS	-	62	90	79	10	4	4	17	11	8	285	599
GOUVY	-	163	222	178	23	12	6	71	26	18	719	1.446

N.I.S.		TABEL 00.08 G									BLZ. 10.-		
BEVOLKING OP 1-1-2000		FAMILIEKERNEN NAAR HET AANTAL KINDEREN										ALLE ADMINISTRATIEVE EENHEDEN	
FAMILIEKERNEN		- FAMILIEKERNEN MET KIND(EREN) MINDER DAN 25 JAAR -											
WOONPLAATS	ECHT-PAREN ZONDER KIN- DEREN	ECHTPAREN MET KINDEREN			VADERS MET KINDEREN			MOEDERS MET KINDEREN			TOTAAL		
		1 KIND	2 KINDEREN	3 KINDEREN EN MEER	1 KIND	2 KINDEREN	3 KINDEREN EN MEER	1 KIND	2 KINDEREN	3 KINDEREN EN MEER	FAMILIE- KERNEN	KINDEREN	
HOUFFALIZE	-	128	235	157	30	20	3	56	40	13	682	1.388	
SAINTE-ODE	-	68	119	63	13	10	1	24	23	12	333	663	
VAUX-SUR-SURE	-	141	231	190	21	6	7	33	22	10	661	1.404	
VIELSALM	-	261	357	207	62	37	5	98	61	22	1.110	2.097	
ARR. MARCHE-EN-FAMENNE	-	1.743	2.476	1.541	380	200	66	728	496	259	7.889	15.532	
DURBUY	-	358	415	253	83	34	13	145	125	57	1.483	2.823	
EREZEE	-	97	116	87	23	13	2	31	19	11	399	776	
HOTTON	-	182	246	177	47	22	4	71	52	23	824	1.633	
LA ROCHE-EN-ARDENNE	-	130	179	94	31	18	6	71	37	18	584	1.106	
MANHAY	-	91	139	112	15	19	3	35	18	14	446	921	
MARCHE-EN-FAMENNE	-	561	858	498	130	54	27	259	185	95	2.667	5.277	
NASSOGNE	-	166	250	177	21	18	6	61	27	26	752	1.550	
RENDEUX	-	70	106	66	15	12	4	33	17	6	329	652	
TENNEVILLE	-	88	167	77	15	10	1	22	16	9	405	794	
ARR. NEUFCHATEAU	-	1.918	2.813	1.835	369	168	66	652	468	205	8.494	16.893	
BERTRIX	-	273	387	286	47	26	10	107	85	42	1.263	2.557	
BOUILLON	-	170	250	126	51	25	4	73	52	13	764	1.422	
DAVERDISSE	-	45	58	35	8	5	4	12	9	6	182	352	
HERBEUMONT	-	46	64	38	9	4	3	12	10	9	195	377	
LEGLISE	-	141	193	150	30	8	8	23	17	8	578	1.175	
LIBIN	-	143	243	144	21	13	4	39	34	13	654	1.323	
LIBRAMONT-CHEVIGNY	-	334	538	308	64	19	6	111	87	34	1.501	2.970	
NEUFCHATEAU	-	214	320	218	35	20	6	82	43	29	967	1.940	
PALISEUL	-	182	248	182	27	12	8	58	26	25	768	1.564	
SAINT-HUBERT	-	202	267	191	41	21	5	70	52	14	863	1.699	
TELLIN	-	74	108	66	19	4	4	34	28	6	343	671	
WELLIN	-	94	137	91	17	11	4	31	25	6	416	843	
ARR. VIRTON	-	1.792	2.604	1.541	340	158	72	602	424	168	7.701	14.991	
CHINY	-	140	256	164	32	16	5	42	38	8	701	1.419	
ETALLE	-	227	313	178	44	21	8	56	28	18	893	1.704	
FLORENVILLE	-	174	232	140	38	12	12	82	75	21	786	1.510	
HABAY	-	284	436	239	39	22	7	68	42	25	1.162	2.276	
MEIX-DEVANT-VIRTON	-	103	144	85	13	7	3	30	27	10	422	829	
MUSSON	-	181	220	100	25	11	7	50	37	5	636	1.164	
ROUVROY	-	63	88	75	13	4	4	27	11	12	297	617	
SAINT-LEGER	-	125	202	108	30	12	3	33	24	12	549	1.072	
TINTIGNY	-	136	180	121	26	15	5	32	24	8	547	1.069	
VIRTON	-	359	533	331	80	38	18	182	118	49	1.708	3.331	
PROV. NAMEN	-	17.062	19.233	11.568	3.643	1.631	553	7.857	4.708	2.135	68.390	127.976	
ARR. DINANT	-	3.415	4.461	2.912	844	368	130	1.578	1.007	490	15.205	29.498	
ANHEE	-	269	295	172	62	20	7	94	64	35	1.018	1.909	
BEAURAING	-	278	383	248	51	26	10	135	90	41	1.262	2.463	
BIEVRE	-	106	152	107	15	12	6	28	15	16	457	950	
CINEY	-	514	645	408	97	43	12	258	148	68	2.193	4.206	
DINANT	-	362	470	335	127	49	17	251	183	94	1.888	3.649	
GEDINNE	-	140	190	149	28	14	3	42	34	13	613	1.240	
HAMOIS	-	233	353	258	56	22	9	76	43	33	1.083	2.234	
HASTIERE	-	149	176	95	55	21	6	85	54	27	668	1.230	
HAVELANGE	-	153	200	157	44	24	11	72	37	28	726	1.487	
HOUYET	-	147	191	140	32	13	6	61	50	23	663	1.319	
ONHAYE	-	121	154	72	21	10	8	50	37	17	490	917	
ROCHEFORT	-	430	550	330	131	49	19	206	121	38	1.874	3.514	
SOMME-LEUZE	-	127	185	129	34	24	4	59	36	14	612	1.194	
VRESSE-SUR-SEMOIS	-	85	117	59	23	10	5	34	15	7	355	668	
YVOIR	-	301	400	253	68	31	7	127	80	36	1.303	2.518	
ARR. NAMEN	-	11.190	12.151	7.210	2.241	1.017	349	5.200	3.026	1.354	43.738	81.215	
ANDENNE	-	893	934	555	221	100	31	505	293	137	3.669	6.746	
ASSESE	-	257	322	209	42	31	7	84	50	28	1.030	2.003	
EGHEZEE	-	603	652	382	104	56	17	179	106	64	2.163	4.112	
FERNELMONT	-	260	325	206	43	15	8	85	47	26	1.015	1.976	
FLOREFFE	-	329	340	198	56	25	12	117	62	31	1.170	2.169	
FOSSES-LA-VILLE	-	370	400	204	96	38	10	164	80	37	1.399	2.503	
GEMBLOUX	-	879	963	518	146	78	22	297	181	80	3.164	5.865	

N.I.S.	TABEL 00.08 G										BLZ. 11.-	
BEVOLKING OP 1-1-2000	FAMILIEKERNEN NAAR HET AANTAL KINDEREN										ALLE ADMINISTRATIEVE EENHEDEN	
FAMILIEKERNEN	- FAMILIEKERNEN MET KIND(EREN) MINDER DAN 25 JAAR -											
WOONPLAATS	ECHT-PAREN ZONDER KIN- DEREN	ECHTPAREN MET KINDEREN			VADERS MET KINDEREN			MOEDERS MET KINDEREN			TOTAAL	
		1 KIND	2 KINDEREN	3 KINDEREN EN MEER	1 KIND	2 KINDEREN	3 KINDEREN EN MEER	1 KIND	2 KINDEREN	3 KINDEREN EN MEER	FAMILIE- KERNEN	KINDEREN
GESVES	-	208	306	187	64	31	12	83	68	24	983	1.923
JEMEPPE-SUR-SAMBRE	-	833	750	416	152	77	23	342	177	96	2.866	5.137
LA BRUYERE	-	348	435	266	60	25	11	94	75	23	1.337	2.573
METTET	-	489	583	307	80	38	16	165	116	46	1.840	3.424
NAMEN	-	3.599	3.964	2.555	754	320	113	2.139	1.251	541	15.236	28.494
OHEY	-	162	195	124	40	16	9	46	46	15	653	1.262
PROFONDEVILLE	-	440	525	336	89	45	15	182	101	43	1.776	3.369
SAMBREVILLE	-	1.184	1.082	568	239	82	39	594	298	139	4.225	7.476
SOMBREFFE	-	336	375	179	55	40	4	124	75	24	1.212	2.183
ARR. PHILIPPEVILLE	-	2.457	2.621	1.446	558	246	74	1.079	675	291	9.447	17.263
CERFONTAINE	-	175	180	99	43	16	6	79	46	21	665	1.207
COUVIN	-	441	514	311	126	64	13	226	166	85	1.946	3.676
DOISCHE	-	109	114	77	26	17	3	38	22	11	417	769
FLORENNES	-	449	476	268	89	26	15	206	110	58	1.697	3.120
PHILIPPEVILLE	-	302	323	189	77	24	6	131	93	36	1.181	2.158
VIROINVAL	-	180	220	102	50	33	14	115	78	31	823	1.499
WALCOURT	-	801	794	400	147	66	17	284	160	49	2.718	4.834

N.I.S. BEVOLKING OP 1-1-2000 HUISHOUDENS	TABEL OO.13 REFERENTIEPERSONEN VAN DE PRIVATE HUISHOUDENS NAAR GESLACHT, LEEFTIJDKLASSE EN BURGERLIJKE STAAT							BLZ. 1.- ARRONDISSEMENTEN				
	WOONPLAATS	GESLACHT		LEEFTIJDKLASSE				BURGERLIJKE STAAT				TOTAAL
		MANNEN	VROUWEN	JONGER DAN 25 JAAR	VAN 25 TOT 34 JAAR	VAN 35 TOT 44 JAAR	VAN 45 TOT 64 JAAR	65 JAAR EN OUDER	ON- GEHUWD	GEHUWD	WEDUW- STAAT	
HET RIJK	3.074.384	1.163.391	114.241	685.859	885.051	1.425.256	1.127.368	699.947	2.444.309	611.220	482.299	4.237.775
BRUSSELS HOOFDSTEDELIJK GEW.	284.972	183.927	21.919	98.246	92.326	139.778	116.630	142.237	201.409	60.841	64.412	468.899
VLAAMS GEWEST	1.827.871	563.823	52.728	372.229	508.281	821.348	637.108	332.414	1.484.549	330.364	244.367	2.391.694
WAALS GEWEST	961.541	415.641	39.594	215.384	284.444	464.130	373.630	225.296	758.351	220.015	173.520	1.377.182
WAARVAN DUITSTALIGE GEMEENS.	21.633	6.814	494	4.143	6.258	10.063	7.489	4.364	17.418	4.058	2.607	28.447
PROV. ANTWERPEN	513.145	169.026	16.190	108.540	144.988	231.379	181.074	108.620	403.786	92.655	77.110	682.171
ARR. ANTWERPEN	292.712	110.910	11.097	64.659	82.801	134.600	110.465	73.232	223.620	56.369	50.401	403.622
ARR. MECHELEN	94.158	28.464	2.297	18.886	25.992	41.504	33.943	16.396	75.913	17.597	12.716	122.622
ARR. TURNHOUT	126.275	29.652	2.796	24.995	36.195	55.275	36.666	18.992	104.253	18.689	13.993	155.927
VLAAMS BRABANT	307.271	99.047	7.690	60.850	88.606	140.700	108.472	58.814	252.561	55.474	39.469	406.318
ARR. HALLE-VILVOORDE	165.984	53.481	3.300	30.519	48.556	78.001	59.089	28.439	138.840	30.196	21.990	219.465
ARR. LEUVEN	141.287	45.566	4.390	30.331	40.050	62.699	49.383	30.375	113.721	25.278	17.479	186.853
LIMBURG	236.443	58.983	5.149	44.676	68.850	107.202	69.549	32.757	201.164	37.080	24.425	295.426
ARR. HASSELT	114.518	30.583	2.642	22.288	33.353	51.913	34.905	16.683	96.803	18.841	12.774	145.101
ARR. MAASEIK	65.401	13.592	1.242	11.978	19.473	29.151	17.149	7.963	56.434	8.848	5.748	78.993
ARR. TONGEREN	56.524	14.808	1.265	10.410	16.024	26.138	17.495	8.111	47.927	9.391	5.903	71.332
OOST-VLAANDEREN	419.646	132.953	13.374	89.800	114.838	186.848	147.739	77.700	338.780	78.606	57.513	552.599
ARR. AALST	81.276	25.088	2.144	16.176	22.476	35.955	29.613	12.466	66.685	16.370	10.843	106.364
ARR. DENDERMONDE	57.278	16.577	1.515	11.562	15.553	25.774	19.451	8.467	47.133	10.865	7.390	73.855
ARR. EEKLO	24.994	7.240	753	4.865	6.453	10.998	9.165	4.178	20.129	4.736	3.191	32.234
ARR. GENT	153.234	54.393	5.952	36.260	43.068	68.267	54.080	36.583	120.210	27.680	23.154	207.627
ARR. OUDENAARDE	34.284	10.230	827	6.568	9.006	14.762	13.351	4.986	28.519	7.250	3.759	44.514
ARR. SINT-NIKLAAS	68.580	19.425	2.183	14.369	18.282	31.092	22.079	11.020	56.104	11.705	9.176	88.005
WEST-VLAANDEREN	351.366	103.814	10.325	68.363	90.999	155.219	130.274	54.523	288.258	66.549	45.850	455.180
ARR. BRUGGE	83.677	28.045	2.491	16.290	22.607	38.901	31.433	15.735	67.627	15.806	12.554	111.722
ARR. DIKSMUIDE	14.680	3.459	336	2.786	3.700	5.927	5.390	1.711	12.363	2.717	1.348	18.139
ARR. IEPER	31.911	8.168	888	6.088	7.885	13.372	11.846	4.142	26.554	6.156	3.227	40.079
ARR. KORTRIJK	86.049	23.597	2.540	17.038	22.845	37.329	29.894	11.610	71.794	15.716	10.526	109.646
ARR. OOSTENDE	46.056	17.601	1.634	8.904	11.900	21.862	19.357	9.436	35.600	9.947	8.674	63.657
ARR. ROESELARE	43.813	10.883	1.286	8.789	10.975	18.491	15.155	5.529	37.026	7.695	4.446	54.696
ARR. TIELT	27.287	5.841	601	5.382	6.801	11.091	9.253	3.116	23.112	4.644	2.256	33.128
ARR. VEURNE	17.893	6.220	549	3.086	4.286	8.246	7.946	3.244	14.182	3.868	2.819	24.113
WAALS BRABANT	98.083	36.756	2.965	18.726	30.104	49.807	33.237	20.569	80.346	17.827	16.097	134.839
ARR. NIJVEL	98.083	36.756	2.965	18.726	30.104	49.807	33.237	20.569	80.346	17.827	16.097	134.839
HENEGOUWEN	365.313	168.350	16.284	85.244	108.257	177.348	146.530	85.336	290.565	90.065	67.697	533.663
ARR. AAT	22.111	9.863	808	4.882	6.421	10.591	9.272	4.871	17.714	5.659	3.730	31.974
ARR. CHARLEROI	120.708	59.569	5.922	29.323	36.334	59.642	49.056	29.617	95.162	30.781	24.717	180.277
ARR. BERGEN	70.017	35.752	3.755	17.289	21.353	34.619	28.753	18.580	55.755	18.176	13.258	105.769
ARR. MOESKROEN	20.767	7.874	942	4.605	5.478	9.701	7.915	3.990	16.725	4.604	3.322	28.641
ARR. ZINNIK	49.501	21.247	1.894	11.176	14.835	23.794	19.049	10.506	40.051	11.451	8.740	70.748
ARR. THUIN	41.925	16.802	1.323	8.808	12.315	19.986	16.295	8.013	33.868	9.948	6.898	58.727
ARR. DOORNIK	40.284	17.243	1.640	9.161	11.521	19.015	16.190	9.759	31.290	9.446	7.032	57.527
PROV. LUIK	301.986	133.885	12.956	68.351	88.796	146.056	119.712	76.192	232.162	68.456	59.061	435.871
ARR. HOEI	28.896	11.279	978	6.097	8.921	13.678	10.501	6.239	22.231	6.229	5.476	40.175
ARR. LUIK	175.817	86.475	8.655	41.743	51.377	87.130	73.387	49.398	132.560	42.171	38.163	262.292
ARR. VERVIERS	77.744	28.820	2.861	16.742	22.671	36.175	28.115	17.126	61.573	15.503	12.362	106.564
ARR. BORGWORM	19.529	7.311	462	3.769	5.827	9.073	7.709	3.429	15.798	4.553	3.060	26.840
LUXEMBURG	71.052	25.062	2.512	15.670	20.225	30.835	26.872	15.012	56.709	15.584	8.809	96.114
ARR. AARLEN	15.489	5.558	655	3.901	4.523	6.696	5.272	3.630	12.401	3.090	1.926	21.047
ARR. BASTENAKEN	11.466	3.742	418	2.524	3.224	4.791	4.251	2.382	9.112	2.495	1.219	15.208
ARR. MARCHE-EN-FAMENNE	14.260	5.271	456	3.007	4.220	6.397	5.451	2.968	11.315	3.159	2.089	19.531
ARR. NEUFCHATEAU	15.799	5.636	529	3.253	4.300	6.937	6.416	3.305	12.605	3.681	1.844	21.435
ARR. VIRTON	14.038	4.855	454	2.985	3.958	6.014	5.482	2.727	11.276	3.159	1.731	18.893
PROV. NAMEN	125.107	51.588	4.877	27.393	37.062	60.084	47.279	28.187	98.569	28.083	21.856	176.695
ARR. DINANT	28.215	11.188	941	5.982	8.007	13.253	11.220	6.124	22.291	6.582	4.406	39.403
ARR. NAMEN	78.923	33.620	3.384	17.755	23.876	38.327	29.201	18.339	62.211	17.452	14.541	112.543
ARR. PHILIPPEVILLE	17.969	6.780	552	3.656	5.179	8.504	6.858	3.724	14.067	4.049	2.909	24.749

N.I.S. BEVOLKING OP 1-1-2000 HUISHOUDENS	TABEL OO.13		BLZ. 1.-								ALLE ADMINISTRATIEVE EENHEDEN	
	REFERENTIEPERSONEN VAN DE PRIVATE HUISHOUDENS NAAR GESLACHT, LEEFTIJDSCLASSE EN BURGERLIJKE STAAT											
WOONPLAATS	GESLACHT		LEEFTIJDSCLASSE					BURGERLIJKE STAAT				TOTAAL
	MANNEN	VROUWEN	JONGER DAN 25 JAAR	VAN 25 TOT 34 JAAR	VAN 35 TOT 44 JAAR	VAN 45 TOT 64 JAAR	65 JAAR EN OUDER	ON-GEHUWD	GEHUWD	WEDUW-STAAT	UIT DE ECHT GE-SCHEIDEN	
HET RIJK	3.074.384	1.163.391	114.241	685.859	885.051	1.425.256	1.127.368	699.947	2.444.309	611.220	482.299	4.237.775
BRUSSELS HOOFDST. GEW.	284.972	183.927	21.919	98.246	92.326	139.778	116.630	142.237	201.409	60.841	64.412	468.899
ARR. BRUSSEL-HOOFDSTAD	284.972	183.927	21.919	98.246	92.326	139.778	116.630	142.237	201.409	60.841	64.412	468.899
ANDERLECHT	26.040	15.203	2.147	7.347	7.750	12.465	11.534	9.318	19.827	6.180	5.918	41.243
OUDEGEM	8.613	5.232	358	2.251	2.649	4.291	4.296	3.502	6.390	2.176	1.777	13.845
SINT-AGATHA-BERCHEM	5.430	2.892	227	1.290	1.666	2.720	2.419	1.761	4.049	1.308	1.204	8.322
BRUSSEL	42.048	26.057	3.389	15.041	13.879	20.213	15.583	22.303	27.895	8.120	9.787	68.105
ETTERBEEK	12.340	9.145	1.347	5.582	4.216	5.761	4.579	8.749	7.623	2.419	2.694	21.485
EVERE	8.798	5.888	406	2.337	2.924	4.763	4.256	3.150	6.908	2.380	2.248	14.686
VORST	12.460	9.175	882	4.523	4.046	6.574	5.610	6.056	9.511	3.004	3.064	21.635
GANSHOREN	5.759	4.252	210	1.468	1.730	3.011	3.592	2.205	4.309	1.880	1.617	10.011
ELSENE	25.403	18.465	3.163	13.128	8.889	10.890	7.798	21.424	13.214	4.006	5.224	43.868
JETTE	11.173	7.495	615	3.263	3.618	5.705	5.467	4.597	8.350	2.901	2.820	18.668
KOEKELBERG	4.559	2.860	330	1.515	1.402	2.228	1.944	1.891	3.435	1.006	1.087	7.419
SINT-JANS-MOLENBEEK	20.166	10.871	1.430	6.083	5.964	9.309	8.251	6.509	15.559	4.520	4.449	31.037
SINT-GILLIS	13.777	7.924	1.598	6.180	4.539	5.752	3.632	8.887	8.186	1.831	2.797	21.701
SINT-JOOST-TEN-NODE	6.134	3.663	753	2.690	2.128	2.679	1.547	2.950	4.809	820	1.218	9.797
SCHAARBEEK	29.906	18.853	2.643	11.649	10.150	14.181	10.136	15.352	21.584	5.451	6.372	48.759
UKKEL	20.777	14.436	1.000	5.520	6.448	11.913	10.332	9.245	15.887	5.096	4.985	35.213
WATERMAAL-BOSVOORDE	7.192	4.772	256	1.802	2.398	4.075	3.433	3.160	5.251	1.732	1.821	11.964
SINT-LAMBRECHTS-WOLUWE	13.530	10.190	810	4.078	4.548	7.338	6.946	7.052	9.925	3.464	3.279	23.720
SINT-PIETERS-WOLUWE	10.867	6.554	355	2.499	3.382	5.910	5.275	4.126	8.697	2.547	2.051	17.421
VLAAMS GEWEST	1.827.871	563.823	52.728	372.229	508.281	821.348	637.108	332.414	1.484.549	330.364	244.367	2.391.694
PROV. ANTWERPEN	513.145	169.026	16.190	108.540	144.988	231.379	181.074	108.620	403.786	92.655	77.110	682.171
ARR. ANTWERPEN	292.712	110.910	11.097	64.659	82.801	134.600	110.465	73.232	223.620	56.369	50.401	403.622
AARTSELAAR	4.475	959	67	811	1.241	2.268	1.047	614	3.764	527	529	5.434
ANTWERPEN	145.132	71.362	8.224	38.019	40.121	67.141	62.989	50.275	101.975	32.507	31.737	216.494
BOECHOUT	3.461	807	57	577	1.111	1.530	993	527	2.860	466	415	4.268
BOOM	4.948	1.783	192	1.158	1.316	1.973	2.092	1.145	3.710	1.075	801	6.731
BORSBEEK	3.377	998	134	865	977	1.439	960	775	2.493	481	626	4.375
BRASSCHAAT	11.161	3.457	197	1.874	3.346	5.378	3.823	1.836	9.248	1.829	1.705	14.618
BRECHT	7.436	1.690	110	1.433	2.442	3.279	1.862	969	6.362	983	812	9.126
EDEGEM	6.741	2.228	118	1.093	1.788	3.227	2.743	1.137	5.620	1.226	986	8.969
ESSEN	4.777	1.238	99	970	1.413	2.189	1.344	709	4.104	799	403	6.015
HEMIKSEM	3.004	896	84	618	772	1.291	1.135	536	2.321	633	410	3.900
HOVE	2.365	566	19	278	654	1.153	827	296	2.045	365	225	2.931
KALMTHOUT	5.086	1.203	82	854	1.374	2.391	1.588	680	4.323	798	488	6.289
KAPellen	7.849	2.181	129	1.178	2.212	3.749	2.762	1.143	6.557	1.381	949	10.030
KONTICH	5.885	1.539	116	1.027	1.752	2.708	1.821	837	5.006	906	675	7.424
LINT	2.216	522	24	406	808	954	546	274	1.931	277	256	2.738
MALLE	4.055	966	103	822	1.268	1.812	1.016	637	3.396	565	423	5.021
MORSEL	7.609	2.926	199	1.508	2.133	3.422	3.273	1.771	5.874	1.564	1.326	10.535
NIEL	2.748	817	86	615	714	1.076	1.074	528	2.094	570	373	3.565
RANST	5.328	1.101	60	831	1.542	2.478	1.518	623	4.459	802	545	6.429
RUMST	4.586	994	63	807	1.287	1.982	1.441	598	3.805	696	481	5.580
SCHELLE	2.405	622	52	484	663	1.080	748	332	2.034	394	267	3.027
SCHILDE	5.906	1.391	35	603	1.574	2.996	2.089	638	5.065	914	680	7.297
SCHOTEN	10.079	3.178	221	1.815	2.851	4.580	3.790	1.648	8.210	1.898	1.501	13.257
STABROEK	5.350	1.272	122	1.213	1.513	2.547	1.227	854	4.341	740	687	6.622
WIJNEGEM	2.617	783	66	452	771	1.085	1.026	440	2.118	513	329	3.400
WOMMELGEM	3.671	821	86	663	1.047	1.591	1.105	549	2.957	523	463	4.492
WUUSTWEZEL	5.283	1.033	126	1.111	1.641	2.166	1.272	738	4.425	660	493	6.316
ZANDHOVEN	3.638	720	33	605	1.085	1.647	988	453	3.083	508	314	4.358
ZOERSEL	5.889	1.218	58	880	1.711	2.985	1.473	663	5.098	750	596	7.107
ZWIJNDRECHT	5.635	1.639	135	1.089	1.674	2.483	1.893	1.007	4.342	1.019	906	7.274
ARR. MECHELEN	94.158	28.464	2.297	18.886	25.992	41.504	33.943	16.396	75.913	17.597	12.716	122.622
BERLAAR	3.173	768	59	528	872	1.344	1.138	420	2.634	556	331	3.941
BONHEIDEN	4.207	1.021	41	590	1.149	1.918	1.530	476	3.608	711	433	5.228
BORNEM	6.102	1.641	113	1.210	1.699	2.706	2.015	806	5.158	1.072	707	7.743
DUFFEL	4.830	1.394	145	1.035	1.367	2.118	1.559	902	3.858	831	633	6.224
HEIST-OP-DEN-BERG	11.693	3.133	217	2.251	3.203	5.237	3.918	1.759	9.557	2.091	1.419	14.826
LIER	9.835	3.663	290	2.155	2.753	4.430	3.870	2.099	7.825	2.035	1.539	13.498

N.I.S. BEVOLKING OP 1-1-2000 HUISHOUDENS	TABEL OO. 13		BLZ. 2.-					ALLE ADMINISTRATIEVE EENHEDEN				
	REFERENTIEPERSONEN VAN DE PRIVATE HUISHOUDENS NAAR GESLACHT, LEEFTIJDKLASSE EN BURGERLIJKE STAAT											
	WOONPLAATS	GESLACHT		LEEFTIJDKLASSE					BURGERLIJKE STAAT			
MANNEN		ROUWEN	JONGER DAN 25 JAAR	VAN 25 TOT 34 JAAR	VAN 35 TOT 44 JAAR	VAN 45 TOT 64 JAAR	65 JAAR EN OUDER	ON- GEHUWD	GEHUWD	WEDUW- STAAT	UIT DE ECHT GE- SCHEIDEN	
MECHELEN	22.826	9.097	878	5.312	6.510	10.035	9.188	5.609	17.353	4.792	4.169	31.923
NIJLEN	6.303	1.480	76	1.104	1.681	2.912	2.010	764	5.314	1.053	652	7.783
PUTTE	4.914	1.117	86	892	1.265	2.134	1.654	691	4.005	831	504	6.031
PUURS	4.955	1.148	88	906	1.317	2.113	1.679	659	4.122	843	479	6.103
SINT-AMANDS	2.279	541	38	423	632	957	770	293	1.928	405	194	2.820
SINT-KATELIJNE-WAVER	5.917	1.378	100	1.073	1.652	2.523	1.947	771	4.888	993	643	7.295
WILLEBROEK	7.124	2.083	166	1.407	1.892	3.077	2.665	1.147	5.663	1.384	1.013	9.207
ARR. TURNHOUT	126.275	29.652	2.796	24.995	36.195	55.275	36.666	18.992	104.253	18.689	13.993	155.927
ARENDONK	3.641	732	73	768	992	1.552	988	457	3.028	562	326	4.373
BAARLE-HERTOG	661	178	10	106	162	322	239	110	596	123	70	839
BALEN	6.205	1.244	118	1.199	1.632	2.645	1.855	831	5.133	950	535	7.449
BEERSE	4.711	989	116	1.029	1.391	2.051	1.113	610	4.013	596	481	5.700
DESSEL	2.762	522	58	567	716	1.145	798	330	2.318	413	223	3.284
GEEL	10.395	2.774	242	2.150	2.948	4.605	3.224	1.726	8.450	1.723	1.270	13.169
GROBBENDONK	3.322	704	49	619	915	1.495	948	433	2.730	450	413	4.026
HERENTALS	7.752	2.491	226	1.571	2.454	3.368	2.624	1.469	6.214	1.370	1.190	10.243
HERENTHOUT	2.614	594	41	471	778	1.138	780	326	2.183	401	298	3.208
HERSELT	4.390	944	71	747	1.258	1.850	1.408	570	3.604	646	514	5.334
HOOGSTRATEN	5.496	1.001	120	1.078	1.536	2.366	1.397	842	4.505	662	488	6.497
HULSHOUT	2.780	643	53	569	812	1.175	814	419	2.254	420	330	3.423
KASTERLEE	5.324	973	108	936	1.638	2.261	1.354	692	4.504	642	458	6.297
LAAKDAL	4.695	953	64	900	1.253	2.046	1.385	597	3.926	681	444	5.648
LILLE	4.567	861	72	897	1.377	1.871	1.211	586	3.840	590	412	5.428
MEERHOUT	2.848	632	46	479	807	1.242	906	349	2.395	483	253	3.480
MERKSPLAS	2.271	447	46	428	752	983	509	271	1.979	261	207	2.718
MOL	10.013	2.430	216	1.874	2.782	4.414	3.157	1.581	8.233	1.593	1.034	12.443
OLEN	3.383	732	64	658	1.050	1.434	909	435	2.832	486	362	4.115
OUD-TURNHOUT	3.835	675	56	605	1.020	1.863	966	395	3.338	445	332	4.510
RAVELS	4.073	788	53	766	1.161	1.746	1.135	516	3.429	551	365	4.861
RETIE	3.088	487	43	585	851	1.315	781	366	2.636	376	197	3.575
RIJKEVORSEL	3.190	627	60	695	875	1.368	819	408	2.672	463	274	3.817
TURNHOUT	12.103	4.704	564	2.929	3.611	5.586	4.117	3.082	9.330	2.130	2.265	16.807
VORSELAAR	2.267	489	41	427	721	915	652	329	1.839	321	267	2.756
VOSELAAR	3.070	527	43	559	861	1.403	731	302	2.669	368	258	3.597
WESTERLO	6.819	1.511	143	1.383	1.842	3.116	1.846	960	5.663	981	726	8.330
VLAAMS BRABANT	307.271	99.047	7.690	60.850	88.606	140.700	108.472	58.814	252.561	55.474	39.469	406.318
ARR. HALLE-VILVOORDE	165.984	53.481	3.300	30.519	48.556	78.001	59.089	28.439	138.840	30.196	21.990	219.465
AFFLIGEM	3.527	916	56	616	974	1.681	1.116	416	3.057	611	359	4.443
ASSE	8.407	3.012	209	1.758	2.354	4.036	3.062	1.656	6.916	1.624	1.223	11.419
BEERSEL	6.752	2.055	91	1.068	1.996	3.290	2.362	1.107	5.678	1.157	865	8.807
BEVER	570	191	9	98	166	259	229	94	466	132	69	761
DILBEEK	11.146	3.805	188	1.901	3.262	5.390	4.210	1.964	9.394	1.976	1.617	14.951
DROGENBOS	1.288	664	44	293	441	618	556	371	1.026	290	265	1.952
GALMAARDEN	2.377	610	31	401	705	987	863	261	2.024	455	247	2.987
GOOK	2.650	579	33	503	716	1.140	837	311	2.259	457	202	3.229
GRIMBERGEN	9.958	3.793	223	2.164	2.877	4.766	3.721	2.220	8.135	1.867	1.529	13.751
HALLE	10.322	3.607	321	2.240	2.839	4.585	3.944	2.085	8.167	2.223	1.454	13.929
HERNE	1.860	509	17	301	467	899	685	221	1.612	355	181	2.369
HOEILAART	2.904	1.005	41	503	833	1.477	1.055	570	2.442	557	340	3.909
KAMPENHOUT	3.222	788	38	605	955	1.399	1.013	465	2.718	485	342	4.010
KAPELLE-OP-DEN-BOS	2.652	683	65	462	757	1.213	838	331	2.221	478	305	3.335
KRAAINEM	3.545	1.297	65	489	1.017	1.849	1.422	640	3.116	621	465	4.842
LENNIK	2.624	668	34	433	744	1.182	899	352	2.175	520	245	3.292
LIEDEKERKE	3.614	1.042	94	729	951	1.720	1.162	478	3.073	636	469	4.656
LINKEBEEK	1.336	557	21	197	450	705	520	333	1.059	250	251	1.893
LONDERZEEL	5.332	1.353	102	953	1.427	2.365	1.838	709	4.452	970	554	6.685
MACHELEN	3.597	1.257	75	742	1.115	1.509	1.413	691	2.936	724	503	4.854
MEISE	5.297	1.497	88	908	1.707	2.525	1.566	788	4.566	750	690	6.794
MERCHTEM	4.270	1.211	110	944	1.186	1.862	1.379	767	3.548	700	466	5.481
OPWIJK	3.579	898	64	698	972	1.574	1.169	482	3.055	620	320	4.477
OVERIJSE	6.813	2.128	92	1.053	1.972	3.579	2.245	997	6.041	1.074	829	8.941
PEPINGEN	1.219	236	13	189	354	506	393	141	1.033	182	99	1.455
ROOSDAAL	3.159	765	42	556	909	1.383	1.034	369	2.695	577	283	3.924
SINT-GENESIUS-RODE	4.860	1.625	65	692	1.500	2.540	1.688	780	4.260	776	669	6.485
SINT-PIETERS-LEEUV	8.885	3.063	224	1.664	2.639	4.192	3.229	1.582	7.370	1.675	1.321	11.948
STEENOKKERZEEL	3.153	787	38	487	860	1.534	1.021	383	2.677	507	373	3.940

WOONPLAATS	GESLACHT		LEEFTIJDKLASSE					BURGERLIJKE STAAT				TOTAAL
	MANNEN	VROUWEN	JONGER DAN 25 JAAR	VAN 25 TOT 34 JAAR	VAN 35 TOT 44 JAAR	VAN 45 TOT 64 JAAR	65 JAAR EN OUDER	ON-GEHUWD	GEHUWD	WEDUW-STAAT	UIT DE ECHTGE-SCHEIDEN	
TERNAT	4.276	1.204	78	703	1.356	1.978	1.365	575	3.641	738	526	5.480
VILVOORDE	10.595	4.082	307	2.282	3.296	4.588	4.204	2.235	8.373	2.236	1.833	14.677
WEMMEL	4.081	1.753	102	810	1.159	2.000	1.763	949	3.324	889	672	5.834
WEZEMBEEK-OPPEM	3.738	1.284	45	459	1.125	2.003	1.390	593	3.299	644	486	5.022
ZAVENTEM	8.073	3.083	212	1.617	2.567	3.899	2.861	1.764	6.716	1.392	1.284	11.156
ZEMST	6.303	1.474	63	1.001	1.908	2.768	2.037	759	5.316	1.048	654	7.777
ARR. LEUVEN	141.287	45.566	4.390	30.331	40.050	62.699	49.383	30.375	113.721	25.278	17.479	186.853
AARSCHOT	8.891	2.849	260	1.877	2.438	3.894	3.271	1.658	7.179	1.694	1.209	11.740
BEGIJNENDIJK	2.855	597	30	478	811	1.255	878	311	2.426	474	241	3.452
BEKKEVOORT	1.730	426	25	279	448	729	675	240	1.440	328	148	2.156
BERTEM	2.619	630	42	480	715	1.174	838	339	2.255	427	228	3.249
BIERBEEK	2.513	641	34	351	672	1.196	901	309	2.163	473	209	3.154
BOORTMEERBEEK	3.491	828	47	560	972	1.606	1.134	405	3.006	535	373	4.319
BOUTERSEM	2.166	488	16	362	583	948	745	253	1.865	359	177	2.654
DIEST	6.816	2.285	191	1.336	1.926	3.240	2.408	1.236	5.649	1.244	972	9.101
GEETBETS	1.835	446	22	319	495	750	695	211	1.526	360	184	2.281
GLABBEK	1.546	365	9	248	395	666	593	155	1.328	296	132	1.911
HAACHT	3.962	1.049	50	659	1.157	1.802	1.343	466	3.384	719	442	5.011
HERENT	5.465	1.547	83	1.072	1.664	2.500	1.693	940	4.660	840	572	7.012
HOEGAARDEN	1.872	574	26	355	552	775	738	323	1.503	396	224	2.446
HOLSBEK	2.610	590	24	438	753	1.129	856	285	2.258	423	234	3.200
HULDENBERG	2.691	675	30	459	814	1.162	901	386	2.233	463	284	3.366
KEERBERGEN	3.574	887	49	500	1.040	1.827	1.045	455	3.071	530	405	4.461
KORTENAKEN	2.340	513	19	343	567	1.002	922	251	1.956	482	164	2.853
KORTENBERG	5.268	1.724	112	1.035	1.577	2.431	1.837	1.036	4.384	900	672	6.992
LANDEN	4.420	1.389	61	772	1.276	1.945	1.755	612	3.691	959	547	5.809
LEUVEN	28.383	13.573	2.416	10.256	8.292	11.130	9.862	13.631	19.021	4.869	4.435	41.956
LINTER	2.119	522	20	381	556	895	789	244	1.789	426	182	2.641
LUBBEK	4.106	832	46	635	1.122	1.950	1.185	457	3.560	573	348	4.938
OUD-HEVERLEE	2.956	732	31	435	856	1.469	897	361	2.608	420	299	3.688
ROTSelaar	4.466	1.070	54	746	1.373	1.953	1.410	606	3.738	688	504	5.536
SCHERPENHEUVEL-ZICHEM	7.010	1.917	131	1.315	1.774	3.179	2.528	985	5.837	1.339	766	8.927
TERVUREN	5.897	1.819	74	970	1.709	2.924	2.039	978	5.091	938	709	7.716
TIELT-WINGE	3.005	757	35	477	900	1.359	991	375	2.550	551	286	3.762
TIENEN	10.161	4.291	351	2.023	2.780	4.911	4.387	2.046	8.084	2.500	1.822	14.452
TREMELO	4.089	904	56	745	1.204	1.799	1.189	519	3.451	574	449	4.993
ZOUTLEEUW	2.431	646	46	425	629	1.099	878	302	2.015	498	262	3.077
LIMBURG	236.443	58.983	5.149	44.676	68.850	107.202	69.549	32.757	201.164	37.080	24.425	295.426
ARR. HASSELT	114.518	30.583	2.642	22.288	33.353	51.913	34.905	16.683	96.803	18.841	12.774	145.101
AS	2.188	513	58	439	672	973	559	275	1.846	323	257	2.701
BERINGEN	11.612	2.483	238	2.255	3.386	4.993	3.223	1.289	10.126	1.738	942	14.095
DIEPENBEEK	5.267	1.098	104	1.065	1.536	2.416	1.244	636	4.507	699	523	6.365
GENK	17.274	5.101	446	3.416	5.187	7.879	5.447	2.289	14.986	3.113	1.987	22.375
GINGELOM	2.319	589	34	365	646	1.023	840	262	2.032	435	179	2.908
HALEN	2.574	626	44	448	713	1.077	917	329	2.193	456	222	3.200
HAM	2.984	571	46	562	824	1.264	859	330	2.544	448	233	3.555
HASSELT	20.997	7.440	626	4.235	6.107	9.998	7.471	4.744	16.651	3.863	3.179	28.437
HERK-DE-STAD	3.550	836	61	662	1.047	1.547	1.069	455	3.020	565	346	4.386
HEUSDEN-ZOLDER	8.576	1.809	154	1.546	2.475	3.880	2.330	870	7.567	1.263	685	10.385
LEOPOLDSBURG	4.225	1.195	143	837	1.205	1.817	1.418	594	3.539	746	541	5.420
LUMMEN	4.175	850	60	752	1.231	1.752	1.230	486	3.565	607	367	5.025
NIEUWERKERKEN	1.934	448	29	363	516	897	577	214	1.657	340	171	2.382
OPGLABBEK	2.751	470	64	654	778	1.193	532	296	2.437	304	184	3.221
SINT-TRUIDEN	11.349	3.737	297	2.057	3.241	5.511	3.980	1.900	9.341	2.274	1.571	15.086
TESSENDERLO	4.963	1.124	93	1.068	1.377	2.196	1.353	696	4.117	700	574	6.087
ZONHOVEN	5.744	1.277	112	1.156	1.803	2.532	1.418	740	4.934	734	613	7.021
ZUTENDAAL	2.036	416	33	407	609	965	438	278	1.741	233	200	2.452
ARR. MAASEIK	65.401	13.592	1.242	11.978	19.473	29.151	17.149	7.963	56.434	8.848	5.748	78.993
BOCHOLT	3.583	664	65	673	1.042	1.560	907	397	3.145	440	265	4.247
BREE	4.180	1.051	89	758	1.188	1.891	1.305	591	3.565	702	373	5.231
DILSEN-STOKKEM	5.380	1.270	89	1.019	1.572	2.507	1.463	636	4.691	822	501	6.650
HAMONT-ACHEL	4.214	863	72	704	1.111	1.913	1.277	578	3.539	599	361	5.077
HECHTEL-EKSEL	3.380	715	58	596	1.077	1.505	859	409	2.912	429	345	4.095
HOUTHALEN-HELCHTEREN	8.189	1.652	159	1.483	2.677	3.583	1.939	795	7.331	1.024	691	9.841
KINROOI	3.519	583	35	593	1.076	1.554	844	353	3.088	446	215	4.102

ALLE ADMINISTRATIEVE EENHEDEN

N.I.S. BEVOLKING OP 1-1-2000 HUISHOUDENS	TABEL OO. 13		BLZ. 4. -					REFERENTIEPERSONEN VAN DE PRIVATE HUISHOUDENS NAAR GESLACHT, LEEFTIJDKLASSE EN BURGERLIJKE STAAT				ALLE ADMINISTRATIEVE EENHEDEN		
	WOONPLAATS		GESLACHT		LEEFTIJDKLASSE					BURGERLIJKE STAAT				TOTAAL
	MANNEN	ROUWEN	JONGER DAN 25 JAAR	VAN 25 TOT 34 JAAR	VAN 35 TOT 44 JAAR	VAN 45 TOT 64 JAAR	65 JAAR EN OUDER	ON- GEHUWD	GEHUWD	WEDUW- STAAT	UIT DE ECHT- GE- SCHEIDEN			
LOMMEL	9.345	1.944	219	1.818	2.670	4.185	2.397	1.204	7.953	1.245	887	11.289		
MAASEIK	6.942	1.690	143	1.252	2.109	3.190	1.938	945	5.869	1.051	767	8.632		
MEEUWEN-GRUITRODE	3.674	604	61	663	1.119	1.621	814	387	3.243	420	228	4.278		
NEERPELT	4.696	970	100	790	1.348	2.125	1.303	617	4.012	628	409	5.666		
OVERPELT	3.854	739	81	706	1.058	1.692	1.056	505	3.264	510	314	4.593		
PEER	4.445	847	71	923	1.426	1.825	1.047	546	3.822	532	392	5.292		
ARR. TONGEREN	56.524	14.808	1.265	10.410	16.024	26.138	17.495	8.111	47.927	9.391	5.903	71.332		
ALKEN	3.272	720	60	626	982	1.455	869	377	2.823	465	327	3.992		
BILZEN	8.534	2.286	250	1.775	2.509	3.841	2.445	1.354	7.273	1.284	909	10.820		
BORGLOON	3.111	785	50	535	812	1.432	1.067	373	2.663	578	282	3.896		
HEERS	1.994	538	28	337	510	891	766	239	1.684	410	199	2.532		
HERSTAPPE	27	6	-	3	6	14	10	4	20	6	3	33		
HOESELT	2.779	643	41	517	777	1.274	813	365	2.347	437	273	3.422		
KORTESSEM	2.328	526	35	405	673	1.140	601	307	1.981	344	222	2.854		
LANAKEN	7.122	1.876	209	1.298	2.004	3.429	2.058	1.149	5.944	1.092	813	8.998		
MAASMECHELEN	10.260	2.664	258	1.969	3.043	4.716	2.938	1.424	8.798	1.699	1.003	12.924		
RIEMST	4.693	1.132	67	797	1.222	2.189	1.550	661	4.005	764	395	5.825		
TONGEREN	9.006	2.924	221	1.561	2.518	4.292	3.338	1.437	7.545	1.769	1.179	11.930		
VOEREN	1.304	280	18	190	382	543	451	171	1.097	197	119	1.584		
WELLEN	2.094	428	28	397	586	922	589	250	1.747	346	179	2.522		
OOST-VLAANDEREN	419.646	132.953	13.374	89.800	114.838	186.848	147.739	77.700	338.780	78.606	57.513	552.599		
ARR. AALST	81.276	25.088	2.144	16.176	22.476	35.955	29.613	12.466	66.685	16.370	10.843	106.364		
AALST	24.052	8.541	858	5.050	6.948	10.594	9.143	4.538	19.071	5.020	3.964	32.593		
DENDERLEEUV	5.338	1.490	140	1.135	1.522	2.325	1.706	782	4.356	969	721	6.828		
ERPE-MERE	5.827	1.587	118	1.074	1.673	2.489	2.060	734	4.953	1.080	647	7.414		
GERAARDSBERGEN	9.427	3.122	248	1.817	2.523	4.304	3.657	1.379	7.690	2.159	1.321	12.549		
HAALTERT	5.375	1.414	103	1.010	1.529	2.280	1.867	650	4.521	1.002	616	6.789		
HERZELE	5.041	1.280	104	965	1.370	2.133	1.749	627	4.259	960	475	6.321		
LEDE	5.262	1.461	124	1.043	1.313	2.430	1.813	792	4.371	959	601	6.723		
NINOVE	10.577	3.182	255	2.088	2.901	4.897	3.618	1.525	8.755	2.092	1.387	13.759		
SINT-LIEVENS-HOUTEM	2.838	716	44	556	730	1.148	1.076	359	2.404	546	245	3.554		
ZOTTEGEM	7.539	2.295	150	1.438	1.967	3.355	2.924	1.080	6.305	1.583	866	9.834		
ARR. DENDERMONDE	57.278	16.577	1.515	11.562	15.553	25.774	19.451	8.467	47.133	10.865	7.390	73.855		
BERLARE	4.285	1.087	85	906	1.099	1.839	1.443	569	3.457	837	509	5.372		
BUGGENHOUT	4.290	1.086	92	788	1.206	1.925	1.365	537	3.596	772	471	5.376		
DENDERMONDE	13.154	4.464	379	2.713	3.796	6.028	4.702	2.297	10.623	2.651	2.047	17.618		
HAMME	7.016	1.815	197	1.375	1.717	3.159	2.383	968	5.693	1.338	832	8.831		
LAARNE	3.613	874	66	643	943	1.656	1.179	478	3.035	622	352	4.487		
LEBBEKE	5.440	1.510	116	1.134	1.452	2.388	1.860	747	4.464	1.086	653	6.950		
WAASMUNSTER	3.084	726	47	529	830	1.461	943	335	2.647	446	382	3.810		
WETTEREN	7.018	2.513	285	1.521	1.985	3.189	2.551	1.285	5.686	1.456	1.104	9.531		
WICHELEN	3.389	944	79	663	962	1.514	1.115	489	2.804	622	418	4.333		
ZELE	5.989	1.558	169	1.290	1.563	2.615	1.910	762	5.128	1.035	622	7.547		
ARR. EEKLO	24.994	7.240	753	4.865	6.453	10.998	9.165	4.178	20.129	4.736	3.191	32.234		
ASSENEDE	4.282	1.061	83	828	1.147	1.814	1.471	614	3.514	784	431	5.343		
EEKLO	6.022	2.145	280	1.226	1.604	2.818	2.239	1.260	4.650	1.183	1.074	8.167		
KAPRIJKE	1.878	436	35	347	497	815	620	269	1.568	299	178	2.314		
MALDEGEM	6.833	1.765	167	1.297	1.731	2.856	2.547	982	5.695	1.260	661	8.598		
SINT-LAUREINS	2.064	504	41	366	518	802	841	312	1.688	393	175	2.568		
ZELZATE	3.915	1.329	147	801	956	1.893	1.447	741	3.014	817	672	5.244		
ARR. GENT	153.234	54.393	5.952	36.260	43.068	68.267	54.080	36.583	120.210	27.680	23.154	207.627		
AALTER	5.645	1.195	100	1.280	1.462	2.336	1.662	709	4.809	786	536	6.840		
DEINZE	8.503	2.271	214	1.739	2.294	3.689	2.838	1.243	7.091	1.470	970	10.774		
DE PINTE	2.969	671	27	441	830	1.488	854	317	2.085	372	266	3.640		
DESTELBERGEN	5.289	1.382	69	870	1.457	2.493	1.782	720	4.442	884	625	6.671		
EVERGEM	9.612	2.318	194	2.039	2.592	4.083	3.022	1.288	8.088	1.504	1.050	11.930		
GAVERE	3.624	867	82	706	1.011	1.559	1.133	422	3.140	590	339	4.491		
GENT	70.721	34.104	4.442	20.219	20.518	31.966	27.680	25.823	50.043	14.355	14.604	104.825		
KNESSELARE	2.457	601	61	490	573	1.080	854	349	2.023	434	252	3.058		
LOCHRISTI	5.741	1.134	79	1.194	1.536	2.485	1.581	675	4.885	804	511	6.875		
LOVENDEGEM	2.884	686	40	488	758	1.474	810	351	2.471	440	308	3.570		
MELLE	3.032	943	51	586	884	1.387	1.067	473	2.586	537	379	3.975		
MERELBEKE	6.551	1.782	114	1.318	1.869	2.892	2.140	958	5.548	1.091	736	8.333		

WOONPLAATS	GESLACHT		LEEFTIJDSCLASSE					BURGERLIJKE STAAT				TOTAAL
	MANNEN	VROUWEN	JONGER DAN 25 JAAR	VAN 25 TOT 34 JAAR	VAN 35 TOT 44 JAAR	VAN 45 TOT 64 JAAR	65 JAAR EN OUDER	ON-GEHUWD	GEHUWD	WEDUW-STAAT	UIT DE ECHT-GE-SCHEIDEN	
MOERBEKE	1.825	462	38	342	494	776	637	278	1.488	328	193	2.287
NAZARETH	3.242	717	55	667	925	1.397	915	371	2.783	486	319	3.959
NEVELE	3.315	790	51	655	896	1.372	1.131	419	2.911	504	271	4.105
OOSTERZELE	3.846	980	57	706	1.173	1.605	1.285	478	3.345	682	321	4.826
SINT-MARTENS-LATEM	2.446	761	19	302	669	1.315	902	310	2.136	429	332	3.207
WAARSCHOOT	2.488	611	63	466	689	1.026	855	342	2.067	430	260	3.099
WACHTBEKE	2.063	510	46	382	511	1.023	611	250	1.747	347	229	2.573
ZOMERGEM	2.520	616	36	432	706	1.072	890	330	2.116	443	247	3.136
ZULTE	4.461	992	114	938	1.221	1.749	1.431	477	3.806	764	406	5.453
ARR. OUDENAARDE	34.284	10.230	827	6.568	9.006	14.762	13.351	4.986	28.519	7.250	3.759	44.514
BRAKEL	4.084	1.291	57	697	1.040	1.839	1.742	568	3.434	981	392	5.375
HOREBEKE	569	139	6	102	122	264	214	71	481	125	31	708
KLUISBERGEN	1.842	515	49	366	455	744	743	244	1.530	405	178	2.357
KRUISSHOUTEM	2.400	512	43	478	627	942	822	312	2.016	414	170	2.912
LIERDE	1.911	511	36	345	492	826	723	211	1.644	413	154	2.422
MAARKEDAL	1.826	430	17	307	466	806	660	204	1.569	340	143	2.256
OUDENAARDE	8.477	2.600	216	1.721	2.324	3.542	3.274	1.313	7.039	1.694	1.031	11.077
RONSE	7.005	2.782	312	1.417	1.870	3.157	3.031	1.329	5.521	1.777	1.160	9.787
WORTEGEM-PETEGEM	1.814	354	17	308	468	776	599	179	1.567	313	109	2.168
ZINGEM	2.041	528	40	430	494	862	743	273	1.728	384	184	2.569
ZWALM	2.315	568	34	397	648	1.004	800	282	1.990	404	207	2.883
ARR. SINT-NIKLAAS	68.580	19.425	2.183	14.369	18.282	31.092	22.079	11.020	56.104	11.705	9.176	88.005
BEVEREN	13.968	3.435	375	2.861	3.697	6.185	4.285	2.034	11.474	2.291	1.604	17.403
KRUIBEKE	4.571	1.147	102	886	1.163	2.007	1.560	621	3.773	857	467	5.718
LOKEREN	10.788	3.380	419	2.511	2.973	4.831	3.434	1.801	8.989	1.874	1.504	14.168
SINT-GILLIS-WAAS	5.263	1.163	120	1.048	1.408	2.290	1.560	586	4.473	853	514	6.426
SINT-NIKLAAS	21.149	6.871	808	4.411	5.598	9.896	7.307	4.162	16.709	3.722	3.427	28.020
STEKENE	5.025	1.246	118	975	1.319	2.355	1.504	643	4.268	779	581	6.271
TEMSE	7.816	2.183	241	1.677	2.124	3.528	2.429	1.173	6.418	1.329	1.079	9.999
WEST-VLAANDEREN	351.366	103.814	10.325	68.363	90.999	155.219	130.274	54.523	288.258	66.549	45.850	455.180
ARR. BRUGGE	83.677	28.045	2.491	16.290	22.607	38.901	31.433	15.735	67.627	15.806	12.554	111.722
BEERNEM	4.467	849	94	787	1.152	1.859	1.424	566	3.713	674	363	5.316
BLANKENBERGE	5.699	2.547	241	1.022	1.508	2.939	2.536	1.392	4.147	1.366	1.341	8.246
BRUGGE	35.285	13.945	1.334	7.531	9.833	16.680	13.852	8.334	27.856	6.901	6.139	49.230
DAMME	3.320	711	41	539	929	1.380	1.142	412	2.846	497	276	4.031
JABBEKE	4.111	823	53	724	1.137	1.846	1.174	394	3.557	632	351	4.934
KNOKKE-HEIST	10.799	4.549	279	1.819	2.664	5.356	5.230	2.277	8.457	2.594	2.020	15.348
OOSTKAMP	6.515	1.589	154	1.260	1.737	2.937	2.016	798	5.554	1.054	698	8.104
TORHOUT	5.890	1.442	185	1.120	1.580	2.521	1.926	790	4.920	966	656	7.332
ZEDLIGEM	6.716	1.414	102	1.331	1.835	2.963	1.899	656	5.858	1.012	604	8.130
ZUIENKERKE	875	176	8	157	232	420	234	116	719	110	106	1.051
ARR. DIKSMUIDE	14.680	3.459	336	2.786	3.700	5.927	5.390	1.711	12.363	2.717	1.348	18.139
DIKSMUIDE	4.656	1.258	110	899	1.219	1.957	1.729	644	3.890	875	505	5.914
HOUTHULST	2.750	590	67	533	674	1.060	1.006	285	2.301	515	239	3.340
KOEKELARE	2.549	625	65	475	656	1.054	924	291	2.135	486	262	3.174
KORTEMARK	3.771	785	74	681	923	1.526	1.352	371	3.240	659	286	4.556
LO-RENINGE	954	201	20	198	228	330	379	120	797	182	56	1.155
ARR. IEPER	31.911	8.168	888	6.088	7.885	13.372	11.846	4.142	26.554	6.156	3.227	40.079
HEUVELLAND	2.534	623	53	491	631	1.033	949	345	2.048	525	239	3.157
IEPER	10.766	2.983	341	1.996	2.782	4.635	3.995	1.632	8.796	1.989	1.332	13.749
LANGEMARK-POELKAPELLE	2.351	495	55	466	601	874	850	248	2.004	412	182	2.846
MESEN	291	89	8	58	72	127	115	38	246	62	34	380
POPERINGE	5.800	1.567	177	1.072	1.382	2.523	2.213	768	4.834	1.203	562	7.367
VLETEREN	1.067	232	10	200	254	416	419	120	893	211	75	1.299
WERVIK	5.531	1.440	162	1.059	1.321	2.379	2.050	655	4.661	1.107	548	6.971
ZONNEBEKE	3.571	739	82	746	842	1.385	1.255	336	3.072	647	255	4.310
ARR. KORTRIJK	86.049	23.597	2.540	17.038	22.845	37.329	29.894	11.610	71.794	15.716	10.526	109.646
ANZEGEM	4.233	853	69	831	1.027	1.741	1.418	387	3.668	718	313	5.086
AVELGEM	2.822	786	77	560	749	1.124	1.098	371	2.328	580	329	3.608
DEERLIJK	3.551	786	84	726	889	1.507	1.131	350	3.087	593	307	4.337
HARELBEKE	8.366	1.977	215	1.610	2.264	3.513	2.741	958	7.053	1.473	859	10.343
KORTRIJK	22.964	8.054	889	4.583	6.251	10.321	8.974	4.340	18.407	4.559	3.712	31.018

N.I.S. BEVOLKING OP 1-1-2000 HUISHOUDENS	TABEL OO.13										BLZ. 6.-		ALLE ADMINISTRATIEVE EENHEDEN
	REFERENTIEPERSONEN VAN DE PRIVATE HUISHOUDENS NAAR GESLACHT, LEEFTIJDSCLASSE EN BURGERLIJKE STAAT												
	WOONPLAATS	GESLACHT		LEEFTIJDSCLASSE					BURGERLIJKE STAAT				
MANNEN		VROUWEN	JONGER DAN 25 JAAR	VAN 25 TOT 34 JAAR	VAN 35 TOT 44 JAAR	VAN 45 TOT 64 JAAR	65 JAAR EN OUDER	ON- GEHUWD	GEHUWD	WEDUW- STAAT	UIT DE ECHT- GE- SCHEIDEN		
KUURNE	3.980	972	121	830	991	1.820	1.190	463	3.377	640	472	4.952	
LENDELEDE	1.725	347	39	293	411	757	572	170	1.459	292	151	2.072	
MENEN	9.977	3.181	377	2.035	2.563	4.439	3.744	1.522	8.112	2.050	1.474	13.158	
SPIERE-HELKIJN	532	204	24	113	146	238	215	105	428	126	77	736	
WAREGEM	10.878	2.676	280	2.164	3.006	4.762	3.342	1.248	9.359	1.823	1.124	13.554	
WEVELGEM	9.677	2.180	226	1.910	2.629	4.087	3.005	1.004	8.196	1.634	1.023	11.857	
ZWEVEGEM	7.344	1.581	139	1.383	1.919	3.020	2.464	692	6.320	1.228	685	8.925	
ARR. OOSTENDE	46.056	17.601	1.634	8.904	11.900	21.862	19.357	9.436	35.600	9.947	8.674	63.657	
BREDENE	4.508	1.191	127	905	1.333	2.004	1.330	675	3.616	678	730	5.699	
DE HAAN	3.614	1.303	86	608	942	1.830	1.451	672	2.866	743	636	4.917	
GISTEL	3.368	859	88	711	944	1.366	1.118	435	2.813	611	368	4.227	
ICHTEGEM	4.189	847	120	792	1.101	1.698	1.325	440	3.553	671	372	5.036	
MIDDELKERKE	5.473	1.979	137	940	1.287	2.668	2.420	933	4.369	1.190	960	7.452	
OOSTENDE	22.130	10.822	1.030	4.418	5.595	11.079	10.830	5.959	15.996	5.626	5.371	32.952	
OUDENBURG	2.774	600	46	530	698	1.217	883	322	2.387	428	237	3.374	
ARR. ROESELARE	43.813	10.883	1.286	8.789	10.975	18.491	15.155	5.529	37.026	7.695	4.446	54.696	
HOOGLEDE	2.929	536	55	596	727	1.195	892	256	2.572	439	198	3.465	
INGELMUNSTER	3.368	712	93	698	783	1.370	1.136	335	2.922	574	249	4.080	
IZEGEM	8.423	2.161	272	1.668	2.004	3.668	2.972	1.101	7.076	1.501	906	10.584	
LEDEGEM	2.893	607	62	590	674	1.210	964	280	2.521	496	203	3.500	
LICHTERVELDE	2.649	509	59	511	666	1.076	846	253	2.273	412	220	3.158	
MOORSLEDE	3.328	690	54	599	765	1.411	1.189	313	2.850	615	240	4.018	
ROESELARE	16.828	5.025	635	3.469	4.547	7.257	5.945	2.668	13.902	3.087	2.196	21.853	
STADEN	3.395	643	56	658	809	1.304	1.211	323	2.910	571	234	4.038	
ARR. TIELT	27.287	5.841	601	5.382	6.801	11.091	9.253	3.116	23.112	4.644	2.256	33.128	
ARDOOIE	2.916	599	51	511	743	1.204	1.006	314	2.495	480	226	3.515	
DENTERGEM	2.409	469	43	527	601	914	793	242	2.044	392	200	2.878	
MEULEBEKE	3.521	710	80	684	848	1.408	1.211	379	2.944	627	281	4.231	
OOSTROZEBEKE	2.288	431	51	483	572	930	683	206	1.974	369	170	2.719	
PITTEM	2.019	382	48	415	468	814	656	203	1.752	310	136	2.401	
RUISELEDE	1.556	335	37	275	415	608	556	183	1.321	271	116	1.891	
TIELT	5.876	1.560	161	1.103	1.515	2.544	2.113	889	4.871	1.098	578	7.436	
WIELSBEKE	2.692	566	49	580	687	1.093	849	235	2.362	431	230	3.258	
WINGENE	4.010	789	81	804	952	1.576	1.386	465	3.349	666	319	4.799	
ARR. VEURNE	17.893	6.220	549	3.086	4.286	8.246	7.946	3.244	14.182	3.868	2.819	24.113	
ALVERINGEM	1.495	334	34	286	328	564	617	241	1.172	292	124	1.829	
DE PANNE	3.126	1.422	140	596	725	1.478	1.609	721	2.359	836	632	4.548	
KOKSIJDE	6.484	2.332	161	942	1.446	3.247	3.020	1.112	5.243	1.380	1.081	8.816	
NIEUWPOORT	3.294	1.172	121	586	848	1.528	1.383	656	2.506	701	603	4.466	
VEURNE	3.494	960	93	676	939	1.429	1.317	514	2.902	659	379	4.454	
WAALS GEWEST	961.541	415.641	39.594	215.384	284.444	464.130	373.630	225.296	758.351	220.015	173.520	1.377.182	
WAALS BRABANT	98.083	36.756	2.965	18.726	30.104	49.807	33.237	20.569	80.346	17.827	16.097	134.839	
ARR. NIJVEL	98.083	36.756	2.965	18.726	30.104	49.807	33.237	20.569	80.346	17.827	16.097	134.839	
BEVEKOM	1.761	490	18	249	575	838	571	251	1.491	281	228	2.251	
EIGENBRAKEL	10.052	3.410	220	1.889	2.930	5.316	3.107	1.851	8.303	1.660	1.648	13.462	
KASTEELBRAKEL	2.655	780	39	480	818	1.260	838	448	2.112	477	398	3.435	
CHASTRE	1.625	566	36	310	550	851	444	299	1.381	258	253	2.191	
CHAUMONT-GISTOUX	2.821	925	57	476	938	1.488	787	529	2.320	439	458	3.746	
COURT-SAINT-ETIENNE	2.422	850	58	537	749	1.161	767	488	1.975	410	399	3.272	
GENEPIEN	3.819	1.375	59	669	1.215	1.881	1.370	698	3.166	732	598	5.194	
GRAVEN	3.240	1.018	45	508	1.019	1.657	1.029	579	2.691	542	446	4.258	
HELECINE	866	315	13	128	245	408	387	137	694	212	138	1.181	
INCOURT	1.145	385	12	195	385	522	416	204	943	217	166	1.530	
ITTER	1.642	527	23	306	504	807	529	323	1.292	314	240	2.169	
GELDENAKEN	3.109	1.305	104	602	993	1.514	1.201	662	2.538	677	587	4.414	
TERHULPEN	2.046	776	41	376	591	1.081	733	472	1.661	341	348	2.822	
LASNE	3.805	1.111	29	507	1.064	2.149	1.167	573	3.240	522	581	4.916	
MONT-SAINT-GUIBERT	1.663	616	50	351	592	802	484	380	1.344	261	294	2.279	
NIJVEL	6.983	3.283	359	1.526	2.033	3.595	2.753	1.869	5.380	1.551	1.466	10.266	
ORP-JAUCHE	2.096	751	36	352	633	1.011	815	316	1.754	477	300	2.847	
OTTIGNIES-LOUVAIN-LA-NEUVE	7.534	3.542	789	2.357	2.598	3.384	1.948	3.028	5.757	1.076	1.215	11.076	
PERWIJS	1.915	676	31	385	603	936	636	320	1.611	379	281	2.591	

WOONPLAATS	GESLACHT		LEEFTIJDSCLASSE					BURGERLIJKE STAAT				TOTAAL
	MANNEN	VROUWEN	JONGER DAN 25 JAAR	VAN 25 TOT 34 JAAR	VAN 35 TOT 44 JAAR	VAN 45 TOT 64 JAAR	65 JAAR EN OUDER	ON-GEHUWD	GEHUWD	WEDUW-STAAT	UIT DE ECHTGE-SCHEIDEN	
N.I.S.	TABEL OO.13											BLZ. 7.-
BEVOLKING OP 1-1-2000	REFERENTIEPERSONEN VAN DE PRIVATE HUISHOUDENS NAAR GESLACHT, LEEFTIJDSCLASSE EN BURGERLIJKE STAAT											ALLE ADMINISTRATIEVE EENHEDEN
HUISHOUDENS												
RAMILLIES	1.503	443	31	272	458	677	508	238	1.239	263	206	1.946
REBECO	2.788	962	57	545	874	1.355	919	493	2.270	553	434	3.750
RIXENSART	5.853	2.309	118	916	1.684	3.146	2.298	1.112	4.955	1.099	996	8.162
TUBEKE	6.086	2.244	164	1.223	1.818	3.024	2.101	1.107	4.968	1.247	1.008	8.330
VILLERS-LA-VILLE	2.477	898	25	491	849	1.165	845	455	2.138	435	347	3.375
WALHAIN	1.480	532	34	286	470	661	561	288	1.221	317	186	2.012
WATERLOO	7.978	3.021	200	1.090	2.354	4.399	2.956	1.430	6.885	1.447	1.237	10.999
WAVER	8.719	3.646	317	1.700	2.562	4.719	3.067	2.019	7.017	1.640	1.689	12.365
HENEGOUWEN	365.313	168.350	16.284	85.244	108.257	177.348	146.530	85.336	290.565	90.065	67.697	533.663
ARR. AAT	22.111	9.863	808	4.882	6.421	10.591	9.272	4.871	17.714	5.659	3.730	31.974
AAT	6.980	3.743	339	1.692	2.205	3.501	2.986	1.899	5.570	1.872	1.382	10.723
BELOEIL	3.769	1.626	151	872	1.049	1.741	1.582	801	2.946	997	651	5.395
BERNISSART	3.041	1.422	117	709	889	1.446	1.302	597	2.555	835	476	4.463
BRUGELETTE	983	367	45	227	270	470	338	226	729	204	191	1.350
CHIEVRES	1.642	686	42	332	509	755	690	334	1.348	409	237	2.328
ELZELE	1.624	600	28	278	443	781	694	281	1.307	394	242	2.224
VLOESBERG	900	337	19	173	224	433	388	167	725	209	136	1.237
FRASNES-LEZ-ANVAING	3.172	1.082	67	599	832	1.464	1.292	566	2.534	739	415	4.254
ARR. CHARLEROI	120.708	59.569	5.922	29.323	36.334	59.642	49.056	29.617	95.162	30.781	24.717	180.277
AISEAU-PRESLES	3.020	1.213	84	627	934	1.489	1.099	497	2.553	726	457	4.233
CHAPELLE-LEZ-HERLAIMONT	3.982	1.590	116	949	1.103	1.889	1.515	695	3.257	931	689	5.572
CHARLEROI	58.908	32.831	3.835	15.713	17.835	29.294	25.062	17.871	44.038	15.697	14.133	91.739
CHATELET	10.024	5.066	488	2.340	2.973	5.115	4.174	2.275	8.099	2.760	1.956	15.090
COURCELLES	8.187	3.844	298	1.940	2.502	3.950	3.341	1.605	6.848	2.110	1.468	12.031
FARCIENNES	2.956	1.297	126	695	874	1.419	1.139	508	2.579	747	419	4.253
FLEURUS	6.385	2.770	231	1.411	1.912	3.067	2.534	1.269	5.224	1.633	1.029	9.155
FONTAINE-L'EVEQUE	4.822	2.239	204	1.082	1.431	2.323	2.021	1.004	3.909	1.302	846	7.061
GERPINNES	3.447	1.207	45	588	994	1.846	1.181	481	2.959	690	524	4.654
LES BONS VILLERS	2.359	893	35	495	732	1.149	841	382	1.996	528	346	3.252
MANAGE	6.111	2.530	237	1.360	1.857	2.883	2.304	1.191	4.990	1.363	1.097	8.641
MONTIGNIES-LE-TILLEUL	2.988	1.315	67	495	850	1.520	1.371	505	2.520	768	510	4.303
PONT-A-CELLES	4.554	1.634	91	969	1.411	2.190	1.527	743	3.797	939	709	6.188
SENEFFE	2.965	1.140	65	659	926	1.508	947	591	2.393	587	534	4.105
ARR. BERGEN	70.017	35.752	3.755	17.289	21.353	34.619	28.753	18.580	55.755	18.176	13.258	105.769
BOUSSU	5.268	2.882	232	1.312	1.682	2.580	2.344	1.230	4.405	1.585	930	8.150
COLFONTAINE	5.591	2.838	244	1.352	1.595	2.828	2.410	1.301	4.422	1.660	1.046	8.429
DOUR	4.782	2.161	186	1.065	1.400	2.253	2.039	1.105	3.693	1.360	785	6.943
FRAMERIES	5.776	3.025	251	1.381	1.663	2.823	2.683	1.356	4.645	1.723	1.077	8.801
HENSIES	1.832	735	54	375	540	866	732	320	1.548	458	241	2.567
HONNELLES	1.454	571	21	266	445	688	605	313	1.140	354	218	2.025
JURBEKE	2.497	1.003	60	514	800	1.292	834	369	2.272	482	377	3.500
LENS	1.076	439	22	217	303	501	472	217	901	267	130	1.515
BERGEN	26.378	15.073	2.113	7.439	8.328	13.245	10.326	9.165	20.156	6.295	5.835	41.451
QUAREGNON	5.223	2.506	225	1.193	1.581	2.499	2.231	1.094	4.300	1.435	900	7.729
QUEVY	2.159	787	40	465	611	1.007	823	411	1.770	491	274	2.946
QUIEVRAIN	1.862	839	90	393	528	899	791	407	1.489	525	280	2.701
SAINT-GHISLAIN	6.119	2.893	217	1.317	1.877	3.138	2.463	1.292	5.014	1.541	1.165	9.012
ARR. MOESKROEN	20.767	7.874	942	4.605	5.478	9.701	7.915	3.990	16.725	4.604	3.322	28.641
KOMEN-WAASTEN	5.283	1.713	217	1.101	1.353	2.419	1.906	956	4.262	1.090	688	6.996
MOESKROEN	15.484	6.161	725	3.504	4.125	7.282	6.009	3.034	12.463	3.514	2.634	21.645
ARR. ZINNIK	49.501	21.247	1.894	11.176	14.835	23.794	19.049	10.506	40.051	11.451	8.740	70.748
'S GRAVENBRAKEL	5.631	2.177	221	1.232	1.793	2.673	1.889	1.266	4.417	1.148	977	7.808
ECAUSSINNES	2.766	1.184	80	633	784	1.312	1.141	599	2.185	690	476	3.950
EDINGEN	3.078	1.269	92	636	915	1.547	1.157	635	2.517	697	498	4.347
LA LOUVIERE	22.234	10.030	1.037	5.281	6.522	10.597	8.827	4.807	18.004	5.380	4.073	32.264
LE ROEULX	2.152	921	49	497	661	1.033	833	360	1.879	487	347	3.073
LESSEN	4.932	2.124	168	1.018	1.456	2.325	2.089	1.133	3.755	1.239	929	7.056
OPZULLIK	2.149	587	27	379	694	984	652	326	1.757	368	285	2.736
ZINNIK	6.559	2.955	220	1.500	2.010	3.323	2.461	1.380	5.537	1.442	1.155	9.514

N.I.S. BEVOLKING OP 1-1-2000 HUISHOUDENS	TABEL OO.13							BLZ. 8.-				ALLE ADMINISTRATIEVE EENHEDEN	
	REFERENTIEPERSONEN VAN DE PRIVATE HUISHOUDENS NAAR GESLACHT, LEEFTIJDKLASSE EN BURGERLIJKE STAAT												
	WOONPLAATS	GESLACHT		LEEFTIJDKLASSE					BURGERLIJKE STAAT				TOTAAL
MANNEN		ROUWEN	JONGER DAN 25 JAAR	VAN 25 TOT 34 JAAR	VAN 35 TOT 44 JAAR	VAN 45 TOT 64 JAAR	65 JAAR EN OUDER	ON-GEHUWD	GEHUWD	WEDUW-STAAT	UIT DE ECHT-GE-SCHIEDEN		
ARR. THUIN	41.925	16.802	1.323	8.808	12.315	19.986	16.295	8.013	33.868	9.948	6.898	58.727	
ANDERLUES	3.376	1.395	98	715	1.000	1.578	1.380	613	2.709	891	558	4.771	
BEAUMONT	1.836	765	91	416	543	863	688	393	1.479	430	299	2.601	
BINCHE	9.582	3.859	305	2.073	2.607	4.385	4.071	1.752	7.687	2.503	1.499	13.441	
CHIMAY	2.754	1.073	126	578	767	1.309	1.047	655	2.123	606	443	3.827	
ERQUELINES	2.662	1.234	89	597	799	1.295	1.116	557	2.178	701	460	3.896	
ESTINNES	2.127	852	66	469	637	1.044	763	406	1.744	491	338	2.979	
FROIDCHAPELLE	976	354	32	205	272	462	359	198	746	212	174	1.330	
HAM-SUR-HEURE-NALINNES	3.822	1.284	50	632	1.121	1.947	1.356	554	3.207	717	628	5.106	
LOBBES	1.656	504	40	314	502	722	582	289	1.270	354	247	2.160	
MERBES-LE-CHATEAU	1.114	464	40	254	360	513	411	219	889	272	198	1.578	
MOMIGNIES	1.435	591	53	301	401	675	596	320	1.135	357	214	2.026	
MORLANWELZ	5.101	2.173	198	1.160	1.611	2.387	1.918	1.004	4.230	1.211	829	7.274	
SIVRY-RANCE	1.308	531	47	254	382	642	514	257	1.050	300	232	1.839	
THUIN	4.176	1.723	88	840	1.313	2.164	1.494	796	3.421	903	779	5.899	
ARR. DOORNIK	40.284	17.243	1.640	9.161	11.521	19.015	16.190	9.759	31.290	9.446	7.032	57.527	
ANTOING	2.165	891	68	510	569	1.024	885	466	1.665	543	382	3.056	
BRUNEAUT	2.175	693	48	459	554	887	920	379	1.711	519	259	2.868	
CELLES	1.546	472	32	332	382	688	584	262	1.254	331	171	2.018	
ESTAIMPUIS	2.785	962	73	580	798	1.290	1.006	477	2.311	572	387	3.747	
LEUZE-EN-HAINAUT	3.704	1.555	149	838	1.050	1.731	1.491	855	2.865	886	653	5.259	
MONT-DE-L'ENCLUS	984	276	20	185	255	455	345	141	788	206	125	1.260	
PECC	1.564	487	33	312	381	692	633	270	1.247	340	194	2.051	
PERUWELZ	4.606	2.059	216	1.028	1.419	2.162	1.840	1.084	3.621	1.140	820	6.665	
RUMES	1.458	494	22	278	384	665	603	216	1.198	382	156	1.952	
DOORNIK	19.297	9.354	979	4.639	5.729	9.421	7.883	5.609	14.630	4.527	3.885	28.651	
PROV. LUIK	301.986	133.885	12.956	68.351	88.796	146.056	119.712	76.192	232.162	68.456	59.061	435.871	
ARR. HOEI	28.896	11.279	978	6.097	8.921	13.678	10.501	6.239	22.231	6.229	5.476	40.175	
AMAY	3.606	1.602	128	769	1.115	1.784	1.412	739	2.851	879	739	5.208	
ANTHISNES	1.149	352	13	218	324	535	411	211	909	199	182	1.501	
BURDINNE	795	236	10	155	257	321	288	133	622	168	108	1.031	
CLAVIER	1.164	365	22	244	342	505	416	218	914	230	167	1.529	
ENGIS	1.670	660	42	390	465	795	638	309	1.327	385	309	2.330	
FERRIERES	1.272	399	21	207	394	603	446	260	990	241	180	1.671	
HAMOIR	1.054	432	27	194	283	537	445	218	829	253	186	1.486	
HERON	1.155	408	18	244	368	532	401	220	912	247	184	1.563	
HOEI	5.818	2.958	501	1.520	1.738	2.710	2.307	2.040	3.847	1.372	1.517	8.776	
MARCHIN	1.388	535	31	284	465	655	488	303	1.071	285	264	1.923	
MODAVE	1.119	327	18	224	356	486	362	195	874	184	193	1.446	
NANDRIN	1.454	432	7	212	530	721	416	199	1.233	248	206	1.886	
OUFFET	721	211	13	123	210	358	228	121	567	149	95	932	
TINLOT	617	180	6	103	205	298	185	86	487	114	110	797	
VERLAINE	984	271	7	202	317	433	296	111	841	188	115	1.255	
VILLERS-LE-BOUILLET	1.499	577	31	328	507	742	468	267	1.245	293	271	2.076	
WANZE	3.431	1.334	83	680	1.045	1.663	1.294	609	2.712	794	650	4.765	
ARR. LUIK	175.817	86.475	8.655	41.743	51.377	87.130	73.387	49.398	132.560	42.171	38.163	262.292	
ANS	7.888	3.791	255	1.653	2.233	4.103	3.435	1.531	6.542	1.989	1.617	11.679	
AWANS	2.413	840	43	419	747	1.210	834	380	2.000	488	385	3.253	
AYWAILLE	3.022	1.196	60	624	884	1.475	1.132	646	2.276	647	649	4.218	
BITSINGEN	2.398	828	103	476	692	1.112	886	462	1.909	506	349	3.226	
BEYNE-HEUSAY	3.423	1.479	94	735	1.045	1.687	1.341	659	2.765	832	646	4.902	
BLEGNY	3.574	1.104	62	709	1.068	1.733	1.106	557	2.946	585	590	4.678	
CHAUDFONTAINE	5.959	2.293	97	874	1.558	3.160	2.563	965	4.968	1.318	1.001	8.252	
COMBLAIN-AU-PONT	1.442	668	31	309	434	728	608	316	1.153	381	260	2.110	
DALHEM	1.811	470	23	315	527	879	537	260	1.514	285	222	2.281	
ESNEUX	3.862	1.770	126	721	1.203	2.050	1.532	969	2.947	858	858	5.632	
FLEMALLE	7.314	3.824	233	1.613	2.167	3.734	3.391	1.545	5.983	2.042	1.568	11.138	
FLERON	4.464	2.082	90	864	1.213	2.432	1.947	734	3.784	1.172	856	6.546	
GRACE-HOLLOGNE	6.913	2.676	245	1.487	1.996	3.282	2.579	1.277	5.523	1.588	1.201	9.589	
HERSTAL	10.425	5.292	437	2.318	3.061	5.166	4.735	2.332	8.428	2.753	2.204	15.717	
JUPRELLE	2.444	711	34	455	705	1.263	698	359	2.013	443	340	3.155	
LUIK	59.771	35.412	4.917	17.739	17.577	28.750	26.200	25.980	38.923	14.481	15.799	95.183	
NEUPRE	2.798	905	33	383	814	1.557	916	403	2.397	463	440	3.703	
OUPEVE	6.756	2.906	150	1.334	2.047	3.602	2.529	1.185	5.569	1.557	1.351	9.662	

N.I.S. BEVOLKING OP 1-1-2000 HUISHOUDENS	TABEL OO. 13		BLZ. 9.-								ALLE ADMINISTRATIEVE EENHEDEN	
	REFERENTIEPERSONEN VAN DE PRIVATE HUISHOUDENS NAAR GESLACHT, LEEFTIJDSCHELASSE EN BURGERLIJKE STAAT											
	WOONPLAATS	GESLACHT		LEEFTIJDSCHELASSE				BURGERLIJKE STAAT				TOTAAL
MANNEN		VROUWEN	JONGER DAN 25 JAAR	VAN 25 TOT 34 JAAR	VAN 35 TOT 44 JAAR	VAN 45 TOT 64 JAAR	65 JAAR EN OUDER	ON- GEHUWD	GEHUWD	WEDUW- STAAT	UIT DE ECHT- GE- SCHEIDEN	
SAINT-NICOLAS	6.744	3.129	251	1.464	1.851	3.232	3.075	1.383	5.502	1.831	1.157	9.873
SERAING	17.849	9.825	980	4.323	5.211	8.908	8.252	4.809	13.556	5.065	4.244	27.674
SOUMAGNE	4.204	1.338	112	858	1.215	2.029	1.328	652	3.498	769	623	5.542
SPRIMONT	3.429	1.114	73	646	1.054	1.661	1.109	604	2.793	579	567	4.543
TROOZ	2.273	848	64	468	668	1.095	826	481	1.753	482	405	3.121
WEZET	4.641	1.974	142	956	1.407	2.282	1.828	909	3.818	1.057	831	6.615
ARR. VERVIERS	77.744	28.820	2.861	16.742	22.671	36.175	28.115	17.126	61.573	15.503	12.362	106.564
AMEL	1.435	348	19	277	389	578	520	211	1.221	269	82	1.783
AUBEL	1.092	347	27	244	334	456	378	229	886	220	104	1.439
BAELEN	1.142	297	25	242	373	503	296	192	904	181	162	1.439
BULLINGEN	1.541	409	9	260	388	669	624	233	1.286	336	95	1.950
BURG-REULAND	1.107	273	10	204	273	479	414	181	918	221	60	1.380
BUTGENBACH	1.619	417	22	314	443	728	529	255	1.348	314	119	2.036
DISON	3.952	1.771	270	1.013	1.187	1.784	1.469	951	3.104	860	808	5.723
EUPEN	5.555	2.147	198	1.159	1.589	2.650	2.106	1.443	4.217	1.163	879	7.702
HERVE	4.697	1.421	104	980	1.335	2.269	1.430	755	3.920	810	633	6.118
JALHAY	2.087	632	38	402	678	986	615	346	1.731	306	336	2.719
KELMIS	3.279	1.168	97	669	953	1.647	1.081	686	2.609	602	550	4.447
LIERNEUX	904	282	25	187	218	372	384	175	717	188	106	1.186
LIMBURG	1.608	589	47	368	465	732	585	329	1.247	345	276	2.197
LONTZEN	1.509	404	37	301	512	680	383	293	1.213	202	205	1.913
MALMEDY	3.382	1.204	105	731	924	1.474	1.352	708	2.663	720	495	4.586
OLNE	1.063	314	16	188	304	548	321	163	903	167	144	1.377
PEPINSTER	2.644	999	86	602	739	1.275	941	531	2.047	541	524	3.643
PLOMBIERES	2.872	741	72	518	885	1.284	854	525	2.332	477	279	3.613
RAEREN	3.043	888	53	511	973	1.512	882	620	2.480	448	383	3.931
SANKT-VITH	2.545	760	49	448	738	1.120	950	442	2.126	503	234	3.305
SPA	3.060	1.517	175	704	844	1.478	1.376	903	2.174	758	742	4.577
STAVELOT	1.816	724	44	360	503	920	713	363	1.447	434	296	2.540
STOUMONT	849	265	13	151	232	380	338	175	664	158	117	1.114
THEUX	3.188	996	66	683	964	1.460	1.011	593	2.585	520	486	4.184
THIMISTER-CLERMONT	1.389	281	20	295	427	612	316	167	1.191	174	138	1.670
TROIS-PONTS	733	246	22	135	213	314	295	164	567	144	104	979
VERVIERS	15.253	7.933	1.099	3.902	4.494	7.272	6.419	4.706	11.452	3.592	3.436	23.186
WEISMES	1.884	545	37	375	536	771	710	328	1.549	361	191	2.429
WELKENRAEDT	2.496	902	76	519	758	1.222	823	459	2.072	489	378	3.398
ARR. BORGWORM	19.529	7.311	462	3.769	5.827	9.073	7.709	3.429	15.798	4.553	3.060	26.840
BERLOZ	797	231	8	176	220	343	281	133	609	178	108	1.028
BRAIVES	1.474	580	19	282	463	683	607	259	1.220	367	208	2.054
CRISNEE	770	242	12	134	220	371	275	108	659	153	92	1.012
DONCEEL	757	223	8	134	244	339	255	113	629	160	78	980
FAIMES	918	264	8	148	294	411	321	140	736	187	119	1.182
FEXHE-LE-HAUT-CLOCHER	877	254	13	142	278	397	301	140	697	166	128	1.131
GEER	731	223	14	157	186	336	261	122	584	150	98	954
HANNUIT	3.704	1.406	116	736	1.069	1.688	1.501	689	3.036	837	548	5.110
LIJSEM	799	274	15	152	232	361	313	132	638	205	98	1.073
OERLE	1.049	372	25	204	303	505	384	183	813	244	181	1.421
REMICOURT	1.375	468	23	275	401	617	527	213	1.125	315	190	1.843
SAINT-GEORGES-SUR-MEUSE	1.935	781	35	392	601	924	764	328	1.598	458	332	2.716
BORGWORM	3.724	1.776	156	725	1.128	1.811	1.680	753	2.971	994	782	5.500
WASSEIGES	619	217	10	112	188	287	239	116	483	139	98	836
LUXEMBURG	71.052	25.062	2.512	15.670	20.225	30.835	26.872	15.012	56.709	15.584	8.809	96.114
ARR. AARLEN	15.489	5.558	655	3.901	4.523	6.696	5.272	3.630	12.401	3.090	1.926	21.047
AARLEN	7.484	2.937	401	2.077	2.177	3.271	2.495	2.106	5.851	1.423	1.041	10.421
ATTERT	1.171	257	14	264	385	447	318	204	974	166	84	1.428
AUBANGE	4.371	1.645	173	1.003	1.240	1.921	1.679	876	3.550	1.032	558	6.016
MARTELANGE	438	161	22	96	114	206	161	112	323	102	62	599
MESSANCY	2.025	558	45	461	607	851	619	332	1.703	367	181	2.583
ARR. BASTENAKEN	11.466	3.742	418	2.524	3.224	4.791	4.251	2.382	9.112	2.495	1.219	15.208
BASTENAKEN	3.701	1.195	192	928	1.094	1.524	1.158	818	2.953	716	409	4.896
BERTOONE	778	203	11	160	208	302	300	129	627	161	64	981
FAUVILLERS	517	160	15	113	163	208	178	102	412	110	53	677
GOUVY	1.316	449	40	284	327	544	570	247	1.071	304	143	1.765

N.I.S. BEVOLKING OP 1-1-2000 HUISHOUDENS	TABEL OO.13		BLZ. 10.-					REFERENTIEPERSONEN VAN DE PRIVATE HUISHOUDENS NAAR GESLACHT, LEEFTIJDKLASSE EN BURGERLIJKE STAAT					ALLE ADMINISTRATIEVE EENHEDEN	
	WOONPLAATS		GESLACHT		LEEFTIJDKLASSE				BURGERLIJKE STAAT				TOTAAL	
MANNEN	ROUWEN	JONGER DAN 25 JAAR	VAN 25 TOT 34 JAAR	VAN 35 TOT 44 JAAR	VAN 45 TOT 64 JAAR	65 JAAR EN OUDER	ON-GEHUWD	GEHUWD	WEDUW-STAAT	UIT DE ECHT-GE-SCHIEDEN				
HOUFFALIZE	1.305	442	44	234	381	552	536	293	991	318	145	1.747		
SAINTE-ODE	615	205	21	136	160	278	225	118	491	139	72	820		
VAUX-SUR-SURE	1.150	303	21	282	313	423	414	199	936	253	65	1.453		
VIELSALM	2.084	785	74	387	578	960	870	476	1.631	494	268	2.869		
ARR. MARCHE-EN-FAMENNE	14.260	5.271	456	3.007	4.220	6.397	5.451	2.968	11.315	3.159	2.089	19.531		
DURBUY	2.847	1.173	82	589	854	1.338	1.157	622	2.230	651	517	4.020		
EREZEE	825	234	16	132	203	370	338	134	643	160	122	1.059		
HOTTON	1.410	418	48	324	406	600	450	270	1.117	258	183	1.828		
LA ROCHE-EN-ARDENNE	1.244	491	44	241	316	566	568	322	926	300	187	1.735		
MANHAY	799	306	18	144	254	334	355	190	610	213	92	1.105		
MARCHE-EN-FAMENNE	4.448	1.724	194	1.064	1.389	2.026	1.499	923	3.645	942	662	6.172		
NASSOGNE	1.357	470	33	257	418	598	521	263	1.089	314	161	1.827		
RENDEUX	636	244	12	112	186	263	307	132	497	169	82	880		
TENNEVILLE	694	211	9	144	194	302	256	112	558	152	83	905		
ARR. NEUFCHATEAU	15.799	5.636	529	3.253	4.300	6.937	6.416	3.305	12.605	3.681	1.844	21.435		
BERTRIX	2.231	825	73	427	684	1.005	867	459	1.802	485	310	3.056		
BOUILLON	1.681	659	76	302	414	769	779	439	1.237	443	221	2.340		
DAVERDISSE	421	152	9	63	87	197	217	95	328	105	45	573		
HERBEUMONT	447	168	12	80	115	193	215	109	321	128	57	615		
LEGLISE	1.052	301	25	243	277	385	423	210	829	237	77	1.353		
LIBIN	1.263	423	33	269	338	537	509	271	1.002	272	141	1.686		
LIBRAMONT-CHEVIGNY	2.573	876	86	640	743	1.132	848	553	2.139	483	274	3.449		
NEUFCHATEAU	1.721	631	80	382	455	731	704	361	1.362	427	202	2.352		
PALISEUL	1.353	511	45	260	355	602	602	232	1.127	351	154	1.864		
SAINT-HUBERT	1.644	601	52	308	460	757	668	325	1.310	419	191	2.245		
TELLIN	632	230	19	128	174	289	252	113	522	144	83	862		
WELLIN	781	259	19	151	198	340	332	138	626	187	89	1.040		
ARR. VIRTON	14.038	4.855	454	2.985	3.958	6.014	5.482	2.727	11.276	3.159	1.731	18.893		
CHINY	1.514	487	43	290	376	601	691	312	1.173	350	166	2.001		
ETALLE	1.404	348	39	342	455	528	388	256	1.132	233	131	1.752		
FLORENVILLE	1.570	751	58	276	401	766	820	372	1.210	491	248	2.321		
HABAY	2.000	602	51	471	602	794	684	329	1.647	405	221	2.602		
MEX-DEVANT-VIRTON	788	279	21	167	216	353	310	158	648	180	81	1.067		
MUSSON	1.152	336	30	251	302	503	402	176	977	226	109	1.488		
ROUVROY	528	171	11	111	142	249	186	83	441	101	74	699		
SAINT-LEGER	912	268	16	195	271	371	327	154	746	183	97	1.180		
TINTIGNY	1.018	312	22	199	280	401	428	156	829	242	103	1.330		
VIRTON	3.152	1.301	163	683	913	1.448	1.246	731	2.473	748	501	4.453		
PROV. NAMEN	125.107	51.588	4.877	27.393	37.062	60.084	47.279	28.187	98.569	28.083	21.856	176.695		
ARR. DINANT	28.215	11.188	941	5.982	8.007	13.253	11.220	6.124	22.291	6.582	4.406	39.403		
ANHEE	1.971	761	64	420	572	904	772	430	1.526	473	303	2.732		
BEAURAING	2.238	933	61	446	642	1.064	958	466	1.830	570	305	3.171		
BIEVRE	885	306	29	150	228	391	393	171	714	214	92	1.191		
CINEY	3.858	1.813	177	897	1.180	1.889	1.528	926	3.154	958	633	5.671		
DINANT	3.572	1.733	199	833	1.056	1.739	1.478	990	2.674	892	749	5.305		
GEDINNE	1.295	450	31	234	295	572	613	217	1.034	345	149	1.745		
HAMOIS	1.782	534	32	389	535	786	574	288	1.498	308	222	2.316		
HASTIERE	1.586	624	50	292	360	835	653	346	1.169	361	314	2.190		
HAVELANGE	1.243	461	26	264	344	571	499	229	992	297	186	1.704		
HOUYET	1.200	510	19	246	372	528	545	271	979	294	166	1.710		
ONHAYE	839	323	20	164	253	430	295	173	686	188	115	1.162		
ROCHFORT	3.419	1.256	130	762	949	1.597	1.237	739	2.622	790	524	4.675		
SOMME-LEUZE	1.268	383	33	267	360	536	455	255	970	249	177	1.651		
VRESSE-SUR-SEMOIS	884	346	35	141	210	385	459	236	655	219	120	1.230		
VVOIR	2.195	755	35	477	651	1.026	761	387	1.788	424	351	2.950		
ARR. NAMEN	78.923	33.620	3.384	17.755	23.876	38.327	29.201	18.339	62.211	17.452	14.541	112.543		
ANDENNE	6.583	2.903	265	1.507	1.931	3.126	2.657	1.430	5.085	1.651	1.320	9.486		
ASSESE	1.639	479	41	321	484	787	485	257	1.336	292	233	2.118		
EGHEZEE	3.693	1.136	49	695	1.130	1.696	1.259	563	3.053	738	475	4.829		
FERNELMONT	1.710	571	21	319	551	744	646	237	1.455	390	199	2.281		
FLOREFFE	2.038	662	44	407	619	989	641	333	1.674	373	320	2.700		
FOSSÉS-LA-VILLE	2.581	807	80	534	774	1.193	807	481	2.016	462	429	3.388		
GEMBLOUX	5.844	1.954	161	1.202	1.725	2.733	1.977	1.079	4.717	1.092	910	7.798		

WOONPLAATS	GESLACHT		LEEFTIJDSCLASSE					BURGERLIJKE STAAT				TOTAAL
	MANNEN	VROUWEN	JONGER DAN 25 JAAR	VAN 25 TOT 34 JAAR	VAN 35 TOT 44 JAAR	VAN 45 TOT 64 JAAR	65 JAAR EN OUDER	ON-GEHUWD	GEHUWD	WEDUW-STAAT	UIT DE ECHT GE-SCHIEDEN	
GESVES	1.514	535	18	303	568	684	476	270	1.224	283	272	2.049
JEMEPE-SUR-SAMBRE	4.966	1.833	135	1.100	1.497	2.358	1.709	812	4.097	1.068	822	6.799
LA BRUYERE	2.125	589	29	386	706	989	604	272	1.813	362	267	2.714
METTET	3.114	1.084	81	689	961	1.401	1.066	536	2.546	681	435	4.198
NAMEN	29.279	15.689	2.041	7.386	8.699	15.095	11.747	9.439	22.145	6.866	6.518	44.968
OHEY	1.134	353	19	227	326	500	415	198	900	230	159	1.487
PROFONDEVILLE	2.981	1.025	57	603	957	1.447	942	537	2.427	558	484	4.006
SAMBREVILLE	7.621	3.303	315	1.647	2.285	3.640	3.037	1.547	6.050	1.950	1.377	10.924
SOMBREFFE	2.101	697	28	429	663	945	733	348	1.673	456	321	2.798
ARR. PHILIPPEVILLE	17.969	6.780	552	3.656	5.179	8.504	6.858	3.724	14.067	4.049	2.909	24.749
CERFONTAINE	1.294	467	37	269	385	540	530	253	1.025	289	194	1.761
COUVIN	3.851	1.662	167	816	1.123	1.858	1.549	986	2.904	915	708	5.513
DOISCHE	841	318	19	189	190	384	377	174	658	220	107	1.159
FLORENNES	2.958	1.115	81	574	890	1.426	1.102	539	2.442	660	432	4.073
PHILIPPEVILLE	2.421	889	74	503	705	1.112	916	490	1.862	529	429	3.310
VIROINVAL	1.670	822	72	366	459	791	804	432	1.221	500	339	2.492
WALCOURT	4.934	1.507	102	939	1.427	2.393	1.580	850	3.955	936	700	6.441

N.I.S.

TABEL OO.13

BLZ. 11.-

BEVOLKING
OP 1-1-2000REFERENTIEPERSONEN VAN DE PRIVATE HUISHOUDENS NAAR
GESLACHT, LEEFTIJDSCLASSE EN BURGERLIJKE STAATALLE ADMINISTRATIEVE
EENHEDEN

HUISHOUDENS

N.I.S.		TABEL OO.14 A					BLZ. 1.-				ARRONDISSEMENTEN	
BEVOLKING OP 1-1-2000		PARTIKULIERE HUISHOUDENS VOLGENS TYPE VAN HUISHOUDEN										
HUISHOUDENS												
WOONPLAATS	AANTAL HUIS- HOUDENS	AANTAL PER- SONEN IN PART. HUIS- HOUDENS	GEMIDD. GROOTTE VAN HET HUIS- HOUDEN	NIET FAM. HUISHOUDENS			HUISHOUDENS MET 1 FAMILIEKERN			HUIS- HOUDENS MET 2 OF MEER FAMILIE- KERNEN	TYPE VAN HUIS- HOUDEN ON- BEKEND	
				ALLEEN- WONEN- DE MAN	ALLEEN- WONEN- DE VROUW	PERS. DIE GEEN FAMILIE- KERN VORMEN	HUIS- HOUDEN ZONDER KINDEREN	MET ONGEHUWDE KINDEREN	ECHTP. MET KINDEREN			VADER MET KINDEREN
HET RIJK	4.237.775	10.115147	2,38	591.624	729.973	189.795	942.905	1.278.484	112.619	358.240	32.622	1.513
BRUSSELS HOOFDSTEDELIJK GEW.	468.899	950181	2,02	108.449	126.478	18.460	68.694	87.537	11.646	44.993	2.503	139
VLAAMS GEWEST	2.391.694	5.866712	2,45	291.223	360.944	107.793	596.503	793.614	54.512	167.567	18.642	896
WAALS GEWEST	1.377.182	3.298254	2,39	191.952	242.551	63.542	277.708	397.333	46.461	145.680	11.477	478
WAARVAN DUITSTALIGE GEMEENS.	28.447	70274	2,47	3.704	4.594	1.232	6.270	9.849	555	2.072	165	6
PROV. ANTWERPEN	682.171	1.624127	2,38	96.507	113.424	30.696	165.918	206.399	16.678	47.637	4.682	230
ARR. ANTWERPEN	403.622	920737	2,28	66.038	77.370	17.286	93.869	106.808	10.265	29.357	2.512	137
ARR. MECHELEN	122.622	301291	2,45	13.987	18.050	6.126	32.052	39.953	2.964	8.417	1.029	44
ARR. TURNHOUT	155.927	402099	2,57	16.482	18.004	7.304	39.997	59.638	3.449	9.863	1.141	49
VLAAMS BRABANT	406.318	1.004216	2,46	45.852	61.000	18.941	101.008	135.651	10.402	30.181	3.098	185
ARR. HALLE-VILVOORDE	219.465	552981	2,51	21.817	31.470	10.184	54.912	74.867	6.389	17.957	1.766	103
ARR. LEUVEN	186.853	451235	2,41	24.035	29.530	8.757	46.096	60.784	4.013	12.224	1.332	82
LIMBURG	295.426	784633	2,65	29.328	34.153	12.314	70.443	118.074	5.891	20.890	4.146	187
ARR. HASSELT	145.101	380007	2,61	15.010	18.012	6.158	34.529	55.677	2.909	10.552	2.160	94
ARR. MAASEIK	78.993	217168	2,74	7.032	7.820	3.195	19.153	34.435	1.495	4.991	830	42
ARR. TONGEREN	71.332	187458	2,62	7.286	8.321	2.961	16.761	27.962	1.487	5.347	1.156	51
OOST-VLAANDEREN	552.599	1.342046	2,42	66.318	83.320	27.090	138.581	180.764	12.601	39.608	4.115	202
ARR. AALST	106.364	259368	2,43	11.447	15.057	5.138	27.115	36.047	2.462	8.167	886	45
ARR. DENDERMONDE	73.855	184211	2,49	7.644	10.087	3.649	18.944	25.884	1.679	5.345	583	40
ARR. EEKLO	32.234	78221	2,42	3.811	4.592	1.542	8.504	10.586	781	2.193	214	11
ARR. GENT	207.627	487260	2,34	29.099	35.448	10.257	49.687	62.256	4.789	14.643	1.394	54
ARR. OUDENAARDE	44.514	112614	2,52	4.564	6.209	2.070	11.365	15.786	1.012	3.111	384	13
ARR. SINT-NIKLAAS	88.005	220372	2,50	9.753	11.927	4.434	22.966	30.205	1.878	6.149	654	39
WEST-VLAANDEREN	455.180	1.111690	2,44	53.218	69.047	18.752	120.553	152.726	8.940	29.251	2.601	92
ARR. BRUGGE	111.722	266216	2,38	13.743	18.361	5.086	28.395	35.159	2.352	7.860	739	27
ARR. DIKSMUIDE	18.139	47236	2,60	1.802	2.180	692	4.996	6.960	337	1.023	144	5
ARR. IEPER	40.079	102746	2,56	4.219	5.394	1.438	10.768	14.742	822	2.444	245	7
ARR. KORTRIJK	109.646	274106	2,49	11.964	15.645	4.054	29.152	39.488	2.003	6.842	476	22
ARR. OOSTENDE	63.657	140514	2,20	9.709	12.128	2.962	16.400	16.099	1.384	4.639	325	11
ARR. ROESELARE	54.696	138628	2,53	5.475	7.118	2.114	15.185	20.340	927	3.179	350	8
ARR. TIELT	33.128	86663	2,61	3.103	3.875	1.220	9.088	13.345	580	1.720	192	5
ARR. VEURNE	24.113	55581	2,30	3.203	4.346	1.186	6.569	6.593	535	1.544	130	7
WAALS BRABANT	134.839	346419	2,56	15.504	20.372	6.423	27.974	44.682	5.036	13.423	1.353	72
ARR. NIJVEL	134.839	346419	2,56	15.504	20.372	6.423	27.974	44.682	5.036	13.423	1.353	72
HENEGOUWEN	533.663	1.262667	2,36	72.938	94.095	25.996	108.694	146.924	18.529	61.376	4.884	227
ARR. AAT	31.974	78273	2,44	3.725	5.046	1.810	6.890	9.357	1.212	3.523	392	19
ARR. CHARLEROI	180.277	416867	2,31	26.967	33.856	8.579	35.231	46.560	5.862	21.446	1.701	75
ARR. BERGEN	105.769	245906	2,32	15.246	19.476	5.027	19.942	27.539	3.790	13.821	890	38
ARR. MOESKROEN	28.641	68912	2,40	3.350	4.858	1.375	6.910	8.411	880	2.648	200	9
ARR. ZINNIK	70.748	171251	2,42	8.966	11.803	3.339	14.806	20.894	2.438	7.818	660	24
ARR. THUIN	58.727	144126	2,45	6.918	9.323	2.911	12.711	17.870	2.282	6.152	523	37
ARR. DOORNIK	57.527	137332	2,38	7.766	9.733	2.955	12.204	16.293	2.065	5.968	518	25
PROV. LUIK	435.871	1.007641	2,31	68.409	83.054	18.342	86.241	118.912	13.826	44.145	2.846	96
ARR. HOEI	40.175	98847	2,46	5.323	6.401	2.019	8.153	12.030	1.743	4.121	366	19
ARR. LUIK	262.292	579136	2,20	45.302	54.678	10.631	50.505	63.784	8.100	27.713	1.537	42
ARR. VERVIERS	106.564	261988	2,45	15.014	17.931	4.341	21.670	34.312	3.020	9.633	625	18
ARR. BORGWORM	26.840	67670	2,52	2.770	4.044	1.351	5.913	8.786	963	2.678	318	17
LUXEMBURG	96.114	244528	2,54	12.115	15.571	4.155	19.385	32.884	2.966	8.307	710	21
ARR. AARLEN	21.047	51456	2,44	2.774	3.534	920	4.418	6.916	589	1.761	131	4
ARR. BASTENAKEN	15.208	40220	2,64	1.893	2.298	639	2.857	5.613	475	1.310	120	3
ARR. MARCHE-EN-FAMENNE	19.531	49927	2,55	2.522	3.047	978	3.891	6.402	655	1.854	177	5
ARR. NEUFCHATEAU	21.495	54998	2,56	2.587	3.541	964	4.316	7.375	648	1.839	158	7
ARR. VIRTON	18.893	47927	2,53	2.339	3.151	654	3.903	6.578	599	1.543	124	2
PROV. NAMEN	176.695	436999	2,47	22.986	29.459	8.626	35.414	53.931	6.104	18.429	1.684	62
ARR. DINANT	39.403	98413	2,49	5.026	6.538	1.848	8.129	12.155	1.394	3.952	347	14
ARR. NAMEN	112.543	277777	2,46	14.784	19.007	5.532	22.019	34.315	3.778	11.945	1.125	38
ARR. PHILIPPEVILLE	24.749	60809	2,45	3.176	3.914	1.246	5.266	7.461	932	2.532	212	10

N.I.S.		TABEL OO.14 A					BLZ. 1.-					ALLE ADMINISTRATIEVE EENHEDEN	
BEVOLKING OP 1-1-2000		PARTIKULIERE HUISHOUDENS VOLGENS TYPE VAN HUISHOUDEN											
HUISHOUDENS													
WOONPLAATS	AANTAL HUISHOUDENS	AANTAL PERSONEN IN PART. HUISHOUDENS	GEMIDD. GROOTTE VAN HET HUISHOUDEN	NIET FAM. HUISHOUDENS			HUISHOUDENS MET 1 FAMILIEKERN			HUISHOUDENS MET 2 OF MEER FAMILIEKERNEN	TYPE VAN HUISHOUDEN ON-BEKEND		
				ALLEEN-WONEN-DE MAN	ALLEEN-WONEN-DE VROUW	PERS. DIE GEEN FAMILIEKERN VORMEN	HUISHOUDEN ZONDER KINDEREN	ECHTP. MET KINDEREN	VADER MET KINDEREN			MOEDER MET KINDEREN	
HET RIJK	4.237.775	10.115147	2,38	591.624	729.973	189.795	942.905	1.278.484	112.619	358.240	32.622	1.513	
BRUSSELS HOOFDST. GEW.	468.899	950181	2,02	108.449	126.478	18.460	68.694	87.537	11.646	44.993	2.503	139	
ARR. BRUSSEL-HOOFDSTAD	468.899	950181	2,02	108.449	126.478	18.460	68.694	87.537	11.646	44.993	2.503	139	
ANDERLECHT	41.243	87038	2,11	8.541	9.775	1.647	7.433	8.362	1.122	4.240	121	2	
OUDEGEM	13.845	28653	2,06	2.393	3.638	549	2.623	2.831	446	1.308	36	21	
SINT-AGATHA-BERCHEM	8.322	18312	2,20	1.207	1.928	446	1.646	1.887	279	884	44	1	
BRUSSEL	68.105	133691	1,96	19.458	18.166	2.199	8.517	11.804	1.524	6.112	311	14	
ETTERBEEK	21.485	38840	1,80	5.749	6.958	800	2.505	3.226	429	1.782	34	2	
EVERE	14.686	31087	2,11	2.486	3.773	624	2.743	2.866	457	1.676	59	2	
VORST	21.635	45244	2,09	4.314	5.572	1.086	3.339	4.212	589	2.384	129	10	
GANSHOREN	10.011	19621	1,95	1.556	2.973	474	1.993	1.594	265	1.103	52	1	
ELSENE	43.868	72185	1,64	14.307	14.649	1.599	4.127	5.050	883	3.140	104	9	
JETTE	18.668	39028	2,09	3.112	4.831	1.064	3.332	3.586	521	2.114	100	8	
KOEKELBERG	7.419	15984	2,15	1.464	1.767	434	1.208	1.545	202	741	52	6	
SINT-JANS-MOLENBEEK	31.037	71131	2,29	6.397	7.137	1.163	4.910	7.185	810	3.227	195	13	
SINT-GILLIS	21.701	42090	1,93	6.670	5.519	1.163	2.116	3.564	597	1.924	145	3	
SINT-JOOST-TEN-NODE	9.797	21847	2,22	2.954	2.239	229	937	2.141	193	929	170	5	
SCHAARBEEK	48.759	104816	2,14	12.621	12.172	1.673	5.854	9.946	1.137	4.668	672	16	
UKKEL	35.213	73022	2,07	5.900	9.798	1.564	6.028	7.107	955	3.696	154	11	
WATERMAAL-BOSVOORDE	11.964	24236	2,02	2.270	3.387	251	2.106	2.291	386	1.236	29	8	
SINT-LAMBRECHTS-WOLUWE	23.720	45895	1,93	4.363	7.569	868	3.909	4.232	465	2.271	38	5	
SINT-PIETERS-WOLUWE	17.421	37461	2,15	2.687	4.627	627	3.368	4.108	386	1.558	58	2	
VLAAMS GEWEST	2.391.694	5.866712	2,45	291.223	360.944	107.793	596.503	793.614	54.512	167.567	18.642	896	
PROV. ANTWERPEN	682.171	1.624127	2,38	96.507	113.424	30.696	165.918	206.399	16.678	47.637	4.682	230	
ARR. ANTWERPEN	403.622	920737	2,28	66.038	77.370	17.266	93.869	106.808	10.265	29.357	2.512	137	
AARTSELAAR	5.434	14198	2,61	445	563	304	1.485	2.119	129	339	48	2	
ANTWERPEN	216.494	441552	2,03	47.154	52.792	8.332	44.784	40.120	5.609	16.380	1.243	80	
BOECHOUT	4.268	11529	2,70	421	463	220	1.064	1.684	108	270	37	1	
BOOM	6.731	14893	2,21	973	1.283	373	1.759	1.639	170	490	40	4	
BORSBEEK	4.375	10252	2,34	561	637	303	1.087	1.252	138	370	25	2	
BRASSCHAAT	14.618	36690	2,50	1.617	2.113	585	3.771	4.915	330	1.207	75	5	
BRECHT	9.126	24893	2,72	783	867	504	2.381	3.707	214	572	96	2	
EDEGEM	8.969	22077	2,46	891	1.412	399	2.518	2.835	193	677	43	1	
ESSEN	6.015	16201	2,69	602	717	261	1.450	2.460	119	374	29	3	
HEMIKSEM	3.900	9086	2,32	493	577	178	1.106	1.087	122	298	39	-	
HOVE	2.931	8211	2,80	234	363	98	726	1.231	74	179	24	2	
KALMTHOUT	6.289	17026	2,70	566	715	277	1.650	2.448	148	430	53	2	
KAPELLEN	10.030	25298	2,52	975	1.331	488	2.824	3.429	246	668	66	3	
KONTICH	7.424	19747	2,65	669	908	350	1.935	2.858	158	494	51	1	
LINT	2.738	7808	2,85	204	272	112	639	1.212	71	207	20	1	
MALLE	5.021	13574	2,70	477	590	237	1.157	2.069	128	326	35	2	
MORTSEL	10.535	24597	2,33	1.397	2.025	477	2.581	2.957	259	812	25	2	
NIEL	3.565	8282	2,32	448	511	216	1.022	943	126	272	26	1	
RANST	6.429	17456	2,71	583	688	261	1.662	2.650	169	356	59	1	
RUMST	5.580	14373	2,57	528	628	259	1.555	2.112	137	324	37	-	
SCHELLE	3.027	7689	2,54	238	391	158	881	1.077	74	193	15	-	
SCHILDE	7.297	19336	2,64	646	871	215	2.059	2.782	161	507	53	3	
SCHOTEN	13.257	32439	2,44	1.388	2.002	654	3.606	4.174	326	1.001	102	4	
STABROEK	6.622	17064	2,57	600	694	442	1.703	2.438	197	501	42	5	
WIJNEGEM	3.400	8382	2,46	335	521	183	944	1.095	83	222	16	1	
WOMMELGEM	4.492	11545	2,57	426	533	243	1.204	1.627	136	291	32	-	
WUUSTWEZEL	6.316	17445	2,76	584	655	276	1.510	2.728	158	361	41	3	
ZANDHOVEN	4.358	11948	2,74	385	433	186	1.092	1.867	103	259	32	1	
ZOERSEL	7.107	19610	2,75	515	747	296	1.860	3.016	185	424	60	4	
ZWIJNDRECHT	7.274	17536	2,41	900	1.068	379	1.854	2.277	194	553	48	1	
ARR. MECHELEN	122.622	301291	2,45	13.987	18.050	6.126	32.052	39.953	2.964	8.417	1.029	44	
BERLAAR	3.941	9982	2,53	379	467	184	1.125	1.411	105	227	42	1	
BONHEIDEN	5.228	13753	2,63	429	619	215	1.486	1.994	104	322	56	3	
BORNEM	7.743	19767	2,55	706	964	326	2.107	2.892	177	499	69	3	
DUFFEL	6.224	15403	2,47	698	925	334	1.596	2.096	131	402	42	-	
HEIST-OP-DEN-BERG	14.826	36875	2,48	1.534	1.866	745	3.942	5.235	381	984	136	3	
LIER	13.498	31723	2,35	1.667	2.280	757	3.552	3.817	298	1.001	112	14	

N.I.S.		TABEL OO.14 A					BLZ. 2.-					ALLE ADMINISTRATIEVE EENHEDEN	
BEVOLKING OP 1-1-2000		PARTIKULIERE HUISHOUDENS VOLGENS TYPE VAN HUISHOUDEN											
HUISHOUDENS													
WOONPLAATS	AANTAL HUISHOUDENS	AANTAL PERSONEN IN PART. HUISHOUDENS	GEMIDD. GROOTTE VAN HET HUISHOUDEN	NIET FAM. HUISHOUDENS			HUISHOUDENS MET 1 FAMILIEKERN			HUISHOUDENS MET 2 OF MEER FAMILIEKERNEN	TYPE VAN HUISHOUDEN ONBEKEND		
				ALLEENWONENDE MAN	ALLEENWONENDE VROUW	PERS. DIE GEEN FAMILIEKERN VORMEN	HUISHOUDEN ZONDER KINDEREN	ECHTPT. MET KINDEREN	VADER MET KINDEREN			MOEDER MET KINDEREN	
MECHELEN	31.923	74521	2,33	4.642	6.026	1.753	7.472	8.455	813	2.512	236	14	
NIJLEN	7.783	20209	2,59	680	849	334	2.170	2.960	181	524	83	2	
PUTTE	6.031	15282	2,53	598	688	298	1.726	2.122	148	374	75	2	
PUURS	6.103	15609	2,55	579	743	274	1.665	2.315	147	330	48	2	
SINT-AMANDS	2.820	7385	2,61	249	331	130	741	1.109	57	174	29	-	
SINT-KATELIJNE-WAVER	7.295	18554	2,54	791	897	304	1.979	2.696	176	435	17	-	
WILLEBROEK	9.207	22228	2,41	1.035	1.395	472	2.491	2.851	246	633	84	-	
ARR. TURNHOUT	155.927	402099	2,57	16.482	18.004	7.304	39.997	59.638	3.449	9.863	1.141	49	
ARENDONK	4.373	11659	2,66	423	474	179	1.143	1.784	91	238	38	3	
BAARLE-HERTOG	839	2120	2,52	100	124	38	218	293	14	47	5	-	
BALEN	7.449	19127	2,56	739	770	336	2.047	2.887	191	422	54	3	
BEERSE	5.700	15567	2,73	510	550	264	1.434	2.430	100	363	46	3	
DESSEL	3.284	8504	2,58	300	355	139	915	1.330	57	164	22	2	
GEEL	13.169	32776	2,48	1.554	1.747	629	3.250	4.808	273	806	98	4	
GROBBENDONK	4.026	10392	2,58	446	425	189	1.018	1.584	97	239	26	2	
HERENTALS	10.243	25233	2,46	1.180	1.433	543	2.489	3.376	249	892	76	5	
HERENTHOUT	3.208	8234	2,56	321	339	123	855	1.246	77	216	30	1	
HERSELT	5.334	13514	2,53	573	544	253	1.480	1.977	139	317	50	1	
HOOGSTRATEN	6.497	17562	2,70	716	643	317	1.655	2.682	123	320	40	1	
HULSHOUT	3.423	8583	2,50	371	377	169	925	1.202	94	241	43	1	
KASTERLEE	6.297	17481	2,77	565	558	304	1.519	2.821	122	379	27	2	
LAAKDAL	5.648	14693	2,60	562	569	220	1.496	2.302	115	342	42	-	
LILLE	5.428	14917	2,74	514	482	240	1.308	2.408	123	315	38	-	
MEERHOUT	3.480	9123	2,62	315	354	169	923	1.400	75	218	25	1	
MERKSPLAS	2.718	7863	2,89	245	216	118	606	1.297	49	171	16	-	
MOL	12.443	31357	2,52	1.325	1.601	584	3.270	4.491	279	764	124	5	
OLEN	4.115	10886	2,64	364	445	190	1.018	1.709	104	253	31	1	
OUD-TURNHOUT	4.510	12322	2,73	331	365	174	1.326	1.909	103	268	33	1	
RAVELS	4.861	13012	2,67	470	488	225	1.335	1.976	105	235	27	-	
RETIE	3.575	9726	2,72	308	318	135	985	1.585	72	152	20	-	
RIJKEVORSEL	3.817	10387	2,72	343	378	178	994	1.586	86	227	22	3	
TURNHOUT	16.807	38140	2,26	2.534	2.976	949	4.027	4.534	352	1.337	93	5	
VORSELAAR	2.756	7219	2,61	295	273	124	678	1.085	87	191	21	2	
VOSSELAAR	3.597	9940	2,76	258	302	145	1.036	1.554	74	201	27	-	
WESTERLO	8.330	21762	2,61	820	898	370	2.047	3.382	198	545	67	3	
VLAAMS BRABANT	406.318	1.004216	2,46	45.852	61.000	18.941	101.008	135.651	10.402	30.181	3.098	185	
ARR. HALLE-VILVOORDE	219.465	552981	2,51	21.817	31.470	10.184	54.912	74.867	6.389	17.957	1.766	103	
AFFLIGEM	4.443	11553	2,60	332	529	206	1.216	1.705	103	303	43	6	
ASSE	11.419	27684	2,42	1.230	1.796	603	2.841	3.594	316	953	84	2	
BEERSEL	8.807	22748	2,58	785	1.141	400	2.297	3.037	321	760	61	5	
BEVER	761	1979	2,60	72	112	43	171	273	27	54	9	-	
DILBEEK	14.951	37076	2,47	1.446	2.166	666	3.907	4.825	440	1.382	118	1	
DROGENBOS	1.952	4564	2,33	241	380	112	397	499	79	225	16	3	
GALMAARDEN	2.987	7708	2,58	245	346	133	822	1.111	81	201	45	3	
GOOIK	3.229	8790	2,72	257	324	144	817	1.351	88	197	49	2	
GRIMBERGEN	13.751	32590	2,37	1.554	2.262	761	3.481	4.059	368	1.159	104	3	
HALLE	13.929	33468	2,40	1.562	2.289	750	3.478	4.196	449	1.103	97	5	
HERNE	2.369	6319	2,66	174	308	101	634	860	64	162	63	3	
HOEILAART	3.909	9717	2,48	417	613	164	957	1.327	120	301	10	-	
KAMPENHOUT	4.010	10666	2,65	373	452	188	1.007	1.558	110	288	30	4	
KAPELLE-OP-DEN-BOS	3.335	8699	2,60	290	403	147	850	1.291	98	225	30	1	
KRAAINEM	4.842	12566	2,59	482	768	162	1.135	1.689	119	441	43	3	
LENNIK	3.292	8489	2,57	315	430	135	826	1.246	88	214	38	-	
LIEDEKERKE	4.656	11609	2,49	428	545	256	1.217	1.688	119	365	37	1	
LINKEBEEK	1.893	4713	2,48	239	324	63	393	556	104	201	13	-	
LONDERZEEL	6.685	17049	2,55	606	877	289	1.726	2.561	156	425	43	2	
MACHELEN	4.854	11738	2,41	530	800	219	1.218	1.476	170	408	32	1	
MEISE	6.794	18186	2,67	540	818	337	1.616	2.661	184	583	52	3	
MERCHTEM	5.481	14170	2,58	557	673	296	1.339	2.056	119	379	62	-	
OPWIJK	4.477	11612	2,59	409	541	179	1.172	1.760	83	303	30	-	
OVERIJSE	8.941	23440	2,62	754	1.187	342	2.268	3.359	265	722	42	2	
PEPINGEN	1.455	4128	2,83	108	131	64	368	639	48	83	14	-	
ROOSDAAL	3.924	10436	2,65	329	429	160	985	1.593	100	290	38	-	
SINT-GENESIUS-RODE	6.485	17841	2,75	531	815	264	1.481	2.444	234	626	73	17	
SINT-PIETERS-LEEJW	11.948	29720	2,48	1.208	1.665	594	3.058	3.807	399	1.091	118	8	
STEENOKKERZEEL	3.940	10282	2,60	307	445	191	1.107	1.454	115	290	30	1	

N.I.S. BEVOLKING OP 1-1-2000 HUISHOUDENS	TABEL OO.14 A						BLZ. 3.-			ALLE ADMINISTRATIEVE EENHEDEN		
	PARTIKULIERE HUISHOUDENS VOLGENS TYPE VAN HUISHOUDEN											
WOONPLAATS	AANTAL HUIS- HOUDENS	AANTAL PER- SONEN IN PART. HUIS- HOUDENS	GEMIDD. GROOTTE VAN HET HUIS- HOUDEN	NIET FAM. HUISHOUDENS			HUISHOUDENS MET 1 FAMILIEKERN				HUIS- HOUDENS MET 2 OF MEER FAMILIE- KERNEN	TYPE VAN HUIS- HOUDEN ON- BEKEND
				ALLEEN- WONEN- DE MAN	ALLEEN- WONEN- DE VROUW	PERS. DIE GEEN FAMILIE- KERN VORMEN	HUIS- HOUDEN ZONDER KINDEREN	ECHTP. MET KINDEREN	VADER MET KINDEREN	MOEDER MET KINDEREN		
TERNAT	5.480	14303	2,61	447	653	276	1.369	2.096	156	431	48	4
VILVOORDE	14.677	34621	2,35	1.931	2.666	636	3.519	4.107	478	1.244	89	7
WEMMEL	5.834	13821	2,36	671	1.028	279	1.375	1.630	172	623	49	7
WEZEMBEEK-OPPEM	5.022	13513	2,69	459	761	137	1.118	1.889	149	471	35	3
ZAVENTEM	11.156	26701	2,39	1.387	1.856	524	2.684	3.376	281	972	72	4
ZEMST	7.777	20482	2,63	601	937	363	2.063	3.094	186	482	49	2
ARR. LEUVEN	186.853	451235	2,41	24.035	29.530	8.757	46.096	60.784	4.013	12.224	1.332	82
AARSCHOT	11.740	27287	2,32	1.458	1.819	556	3.223	3.614	231	782	51	6
BEGIJNENDIJK	3.452	9057	2,62	278	348	141	967	1.400	80	197	39	2
BEKKEVOORT	2.156	5685	2,63	211	236	101	547	841	38	138	42	2
BERTEM	3.249	8713	2,68	270	392	139	839	1.322	82	192	13	-
BIERBEEK	3.154	8580	2,72	241	400	129	793	1.305	70	184	28	4
BOORTMEERBEEK	4.319	11319	2,62	356	483	203	1.216	1.641	117	264	38	1
BOUTERSEM	2.654	7170	2,70	212	276	127	710	1.070	56	164	35	4
DIEST	9.101	21920	2,40	1.170	1.495	375	2.182	2.951	212	648	63	5
GEETBETS	2.281	5793	2,53	233	280	92	596	848	56	137	37	2
GLABBEEK	1.911	5050	2,64	150	209	76	528	762	41	116	27	2
HAACHT	5.011	13077	2,60	430	651	224	1.331	1.896	100	337	40	2
HERENT	7.012	18615	2,65	622	920	351	1.819	2.657	137	459	42	5
HOEGAARDEN	2.446	5984	2,44	237	391	128	631	808	79	154	18	-
HOLSBECK	3.200	8762	2,73	261	353	130	818	1.368	75	159	34	2
HULDENBERG	3.366	8826	2,62	322	408	177	827	1.304	83	227	17	1
KEERBERGEN	4.461	11914	2,67	375	502	215	1.108	1.802	105	301	48	5
KORTENAKEN	2.853	7426	2,60	285	315	117	807	1.039	53	152	80	5
KORTENBERG	6.992	17351	2,48	787	1.103	311	1.686	2.387	174	504	36	4
LANDEN	5.809	14203	2,44	552	818	294	1.571	1.931	110	455	74	4
LEUVEN	41.956	85808	2,04	9.225	9.785	2.419	8.125	8.918	795	2.533	145	11
LINTER	2.641	6850	2,59	215	330	95	732	1.014	64	148	41	2
LUBBEEK	4.938	13529	2,73	369	478	209	1.309	2.114	121	288	49	1
OD-HEVERLEE	3.688	10496	2,84	267	360	179	940	1.572	91	246	30	3
ROTSelaar	5.536	14571	2,63	569	632	252	1.436	2.155	132	322	36	2
SCHERPENHEUVEL-ZICHEM	8.927	21592	2,41	902	1.195	416	2.553	3.022	180	586	72	1
TERVUREN	7.716	20092	2,60	686	1.084	309	1.897	2.873	224	603	38	2
TIELT-WINGE	3.762	9788	2,60	347	483	167	976	1.459	78	217	35	-
TIENEN	14.452	31113	2,15	2.252	2.933	422	3.754	3.666	239	1.158	24	4
TREMELO	4.993	12957	2,59	434	501	249	1.369	1.944	113	335	48	-
ZOUTLEEUW	3.077	7707	2,50	319	350	154	806	1.101	77	218	52	-
LIMBURG	295.426	784633	2,65	29.328	34.153	12.314	70.443	118.074	5.891	20.890	4.146	187
ARR. HASSELT	145.101	380007	2,61	15.010	18.012	6.158	34.529	55.677	2.909	10.552	2.160	94
AS	2.701	7193	2,66	251	264	127	639	1.110	77	207	25	1
BERINGEN	14.095	39104	2,77	1.183	1.494	468	3.483	6.016	273	895	266	17
DIEPENBEEK	6.365	17088	2,68	575	629	276	1.548	2.708	140	406	80	3
GENK	22.375	62422	2,78	2.317	2.799	754	4.662	8.867	457	1.913	591	15
GINGELOM	2.908	7555	2,59	221	313	122	900	1.030	67	188	66	1
HALEN	3.200	8132	2,54	316	381	119	873	1.234	57	186	31	3
HAM	3.555	9300	2,61	326	338	141	994	1.436	80	208	31	1
HASSELT	28.437	67428	2,37	3.839	4.840	1.458	6.406	8.915	563	2.198	204	14
HERK-DE-STAD	4.386	11571	2,63	425	460	186	1.056	1.805	84	312	56	2
HEUSDEN-ZOLDER	10.385	29901	2,87	800	1.025	360	2.390	4.633	214	673	277	13
LEOPOLDSBURG	5.420	13711	2,52	650	681	235	1.381	1.858	131	416	63	5
LUMMEN	5.025	13408	2,66	398	481	212	1.344	2.122	105	311	51	1
NIEUWERKERKEN	2.382	6398	2,68	190	236	109	599	1.004	43	166	34	1
OPGLABBEEK	3.221	9114	2,82	240	241	127	758	1.575	47	198	34	1
SINT-TRUIDEN	15.086	36451	2,41	1.795	2.219	731	3.717	4.954	286	1.191	188	5
TESSENDERLO	6.087	15759	2,58	629	672	290	1.518	2.383	104	411	74	6
ZONHOVEN	7.021	18747	2,67	639	710	320	1.699	2.942	134	507	65	5
ZUTENDAAL	2.452	6725	2,74	216	229	123	562	1.085	47	166	24	-
ARR. MAASEIK	78.993	217168	2,74	7.032	7.820	3.195	19.153	34.435	1.495	4.991	830	42
BOCHOLT	4.247	11798	2,77	329	378	165	1.085	1.927	81	251	29	2
BREE	5.231	13929	2,66	494	640	221	1.240	2.137	82	356	60	1
DILSEN-STOKKEM	6.650	18106	2,72	617	650	262	1.491	2.879	143	522	85	1
HAMONT-ACHEL	5.077	13402	2,63	513	548	258	1.393	1.987	77	258	39	4
HECHTEL-EKSEL	4.095	11129	2,71	391	393	176	1.053	1.695	80	271	35	1
HOUTHALEN-HELCHTEREN	9.841	29038	2,95	736	845	322	2.168	4.680	199	690	186	15
KINROOI	4.102	11666	2,84	300	326	138	994	1.985	75	230	53	1

N.I.S.		TABEL OO.14 A					BLZ. 4.-					ALLE ADMINISTRATIEVE EENHEDEN	
BEVOLKING OP 1-1-2000		PARTIKULIERE HUISHOUDENS VOLGENS TYPE VAN HUISHOUDEN											
HUISHOUDENS													
WOONPLAATS	AANTAL HUISHOUDENS	AANTAL PERSONEN IN PART. HUISHOUDENS	GEMIDD. GROOTTE VAN HET HUISHOUDEN	NIET FAM. HUISHOUDENS			HUISHOUDENS MET 1 FAMILIEKERN				HUISHOUDENS MET 2 OF MEER FAMILIEKERNEN	TYPE VAN HUISHOUDEN ON-BEKEND	
				ALLEEN-WONEN-DE MAN	ALLEEN-WONEN-DE VROUW	PERS. DIE GEEN FAMILIE-KERN VORMEN	HUIS-HOUDEN ZONDER KINDEREN	ECHTP. MET KINDEREN	VADER MET KINDEREN	MOEDER MET KINDEREN			
LOMMEL	11.289	30234	2,67	1.016	1.138	518	2.888	4.716	221	691	97	4	
MAASEIK	8.632	22622	2,62	866	1.038	352	2.045	3.472	182	588	85	4	
MEEUWEN-GRUITRODE	4.278	12513	2,92	307	326	154	959	2.173	79	233	46	1	
NEERPELT	5.666	15264	2,69	544	597	205	1.476	2.380	89	331	40	4	
OVERPELT	4.593	12406	2,70	434	461	224	1.184	1.948	88	227	26	1	
PEER	5.292	15061	2,84	485	480	200	1.177	2.456	99	343	49	3	
ARR. TONGEREN	71.332	187458	2,62	7.286	8.321	2.961	16.761	27.962	1.487	5.347	1.156	51	
ALKEN	3.992	10833	2,71	349	390	145	932	1.746	93	288	47	2	
BILZEN	10.820	28924	2,67	1.099	1.215	501	2.391	4.400	203	827	178	6	
BORGLOON	3.896	10042	2,57	380	468	150	1.038	1.461	63	260	76	-	
HEERS	2.532	6548	2,58	232	286	112	677	915	58	176	68	8	
HERSTAPPE	33	85	2,57	6	4	1	7	11	2	1	1	-	
HOESELT	3.422	9082	2,65	354	376	120	776	1.447	67	242	38	2	
KORTESSEM	2.854	7968	2,79	253	266	114	585	1.290	80	223	42	1	
LANAKEN	8.998	22963	2,55	988	1.027	465	2.225	3.336	182	673	96	6	
MAASMECHELEN	12.924	35296	2,73	1.350	1.503	465	2.790	5.247	261	1.005	292	11	
RIEMST	5.825	15271	2,62	544	692	212	1.435	2.361	131	372	75	3	
TONGEREN	11.930	29438	2,46	1.329	1.703	510	2.892	4.054	253	1.001	181	7	
VOEREN	1.584	4283	2,70	157	169	66	403	628	48	98	15	-	
WELLEN	2.522	6725	2,66	245	222	100	610	1.066	46	181	47	5	
OOST-VLAANDEREN	552.599	1.342046	2,42	66.318	83.320	27.090	138.581	180.764	12.601	39.608	4.115	202	
ARR. AALST	106.364	259368	2,43	11.447	15.057	5.138	27.115	36.047	2.462	8.167	886	45	
AALST	32.593	75520	2,31	4.156	5.287	1.728	8.116	9.696	706	2.653	236	15	
DENDERLEEUV	6.828	16858	2,46	716	857	345	1.752	2.388	167	545	56	2	
ERPE-MERE	7.414	18875	2,54	665	885	336	1.917	2.813	165	579	50	4	
GERAARDSBERGEN	12.549	30590	2,43	1.370	1.855	584	3.163	4.087	359	988	136	7	
HAALTERN	6.789	17133	2,52	684	773	310	1.770	2.547	163	490	49	3	
HERZELE	6.321	16149	2,55	585	801	234	1.626	2.459	134	425	55	2	
LEDE	6.723	16679	2,48	693	889	305	1.769	2.427	136	465	37	2	
NINOVE	13.759	34316	2,49	1.355	1.858	655	3.393	4.831	377	1.139	148	3	
SINT-LIEVENS-HOUTEM	3.554	9078	2,55	319	446	151	990	1.334	71	199	42	2	
ZOTTEGEM	9.834	24170	2,45	904	1.406	490	2.619	3.465	184	684	77	5	
ARR. DENDERMONDE	73.855	184211	2,49	7.644	10.087	3.649	18.944	25.884	1.679	5.345	583	40	
BERLARE	5.372	13488	2,51	575	684	259	1.333	1.971	149	355	45	1	
BUGGENHOUT	5.376	13606	2,53	467	675	261	1.432	2.037	123	341	40	-	
DENDERMONDE	17.618	42411	2,40	1.992	2.716	874	4.393	5.692	413	1.420	110	8	
HAMME	8.831	22362	2,53	960	1.139	430	2.266	3.139	221	596	74	6	
LAARNE	4.487	11516	2,56	410	541	212	1.200	1.727	98	276	22	1	
LEBBEKE	6.950	17096	2,45	718	919	356	1.857	2.384	162	505	43	6	
WAASMUNSTER	3.810	10117	2,65	322	436	183	1.046	1.478	66	233	40	6	
WETTEREN	9.531	22541	2,36	1.102	1.524	545	2.431	2.916	186	749	74	4	
WICHELEN	4.333	10895	2,51	410	563	210	1.125	1.577	112	293	42	1	
ZELE	7.547	20179	2,67	688	890	319	1.861	2.963	149	577	93	7	
ARR. EEKLO	32.234	78221	2,42	3.811	4.592	1.542	8.504	10.586	781	2.193	214	11	
ASSENEDE	5.343	13376	2,50	555	694	235	1.483	1.909	127	314	25	1	
EEKLO	8.167	18694	2,28	1.153	1.378	418	2.045	2.275	217	641	36	4	
KAPRIJKE	2.314	6058	2,61	239	249	92	592	894	65	154	26	3	
MALDEGEM	8.598	21868	2,54	830	1.115	406	2.251	3.222	186	500	85	3	
SINT-LAUREINS	2.568	6462	2,51	307	303	107	722	898	46	166	19	-	
ZELZATE	5.244	11763	2,24	727	853	284	1.411	1.388	140	418	23	-	
ARR. GENT	207.627	487260	2,34	29.099	35.448	10.257	49.687	62.256	4.789	14.643	1.394	54	
AALTER	6.840	18242	2,66	626	718	299	1.794	2.824	135	382	59	3	
DEINZE	10.774	27087	2,51	1.065	1.455	499	2.845	3.955	205	680	66	4	
DE PINTE	3.640	10061	2,76	230	353	133	1.027	1.563	70	242	22	-	
DESTELBERGEN	6.671	17012	2,55	581	836	309	1.847	2.406	186	457	47	2	
EVERGEM	11.930	30443	2,55	1.027	1.411	593	3.359	4.429	261	767	79	4	
GAVERE	4.491	11703	2,60	369	510	186	1.220	1.778	102	278	43	5	
GENT	104.825	220542	2,10	20.127	23.240	5.547	21.875	22.607	2.500	8.210	695	24	
KNESSELARE	3.058	7732	2,52	316	360	159	829	1.122	62	183	27	-	
LOCHRISTI	6.875	18541	2,69	538	691	321	1.813	2.921	166	388	36	1	
LOVENDEGEM	3.570	9101	2,54	294	416	163	1.033	1.347	89	216	12	-	
MELLE	3.975	9981	2,51	351	581	175	1.053	1.418	92	282	22	1	
MERELBEKE	8.333	21389	2,56	731	1.058	456	2.239	3.084	186	521	55	3	

N.I.S. BEVOLKING OP 1-1-2000 HUISHOUDENS	TABEL OO.14 A		BLZ. 5.-								ALLE ADMINISTRATIEVE EENHEDEN	
	PARTIKULIERE HUISHOUDENS VOLGENS TYPE VAN HUISHOUDEN											
WOONPLAATS	AANTAL HUIS- HOUDENS	AANTAL PER- SONEN IN PART. HUIS- HOUDENS	GEMIDD. GROOTTE VAN HET HUIS- HOUDEN	NIET FAM. HUISHOUDENS			HUISHOUDENS MET 1 FAMILIEKERN			HUIS- HOUDENS MET 2 OF MEER FAMILIE- KERNEN	TYPE VAN HUIS- HOUDEN ON- BEKEND	
				ALLEEN- WONEN- DE MAN	ALLEEN- WONEN- DE VROUW	PERS. DIE GEEN FAMILIE- KERN VORMEN	HUIS- HOUDEN ZONDER KINDEREN	ECHTP. MET KINDEREN	VADER MET KINDEREN			MOEDER MET KINDEREN
MOERBEKE	2.287	5700	2,49	243	298	118	616	814	58	127	12	1
NAZARETH	3.959	10505	2,65	329	417	168	1.027	1.650	86	247	32	3
NEVELE	4.105	10871	2,64	338	415	183	1.183	1.625	83	250	28	-
OOSTERZELE	4.826	13074	2,70	375	553	182	1.193	2.031	110	336	46	-
SINT-MARTENS-LATEM	3.207	8312	2,59	264	429	136	877	1.151	82	238	29	1
WAARSCHOOT	3.099	7864	2,53	322	387	133	871	1.119	62	191	14	-
WACHTEBEKE	2.573	6597	2,56	226	284	146	749	923	55	175	14	1
ZOMERGEM	3.136	8071	2,57	280	400	143	816	1.223	87	172	14	1
ZULTE	5.453	14432	2,64	467	636	208	1.421	2.266	112	301	42	-
ARR. OUDENAARDE	44.514	112614	2,52	4.564	6.209	2.070	11.365	15.786	1.012	3.111	384	13
BRAKEL	5.375	13404	2,49	517	768	248	1.361	1.935	121	361	61	3
HOREBEKE	708	1902	2,68	67	85	22	165	302	16	47	4	-
KLUISBERGEN	2.357	5976	2,53	242	338	93	616	840	59	149	20	-
KRUISSHOUTEM	2.912	7771	2,66	287	320	132	760	1.195	55	141	22	-
LIERDE	2.422	6249	2,58	195	287	99	676	913	65	156	29	2
MAARKEDAL	2.256	6185	2,74	186	258	81	563	936	51	143	34	4
OUDENAARDE	11.077	27347	2,46	1.191	1.607	520	2.906	3.794	225	760	73	1
RONSE	9.787	23629	2,41	1.231	1.714	520	2.303	2.777	271	886	83	2
WORTEGEM-PETEGEM	2.168	6006	2,77	180	213	76	544	973	41	121	20	-
ZINGEM	2.569	6548	2,54	222	326	129	702	968	54	153	15	-
ZWALM	2.883	7597	2,63	246	293	150	769	1.153	54	194	23	1
ARR. SINT-NIKLAAS	88.005	220372	2,50	9.753	11.927	4.434	22.966	30.205	1.878	6.149	654	39
BEVEREN	17.403	44520	2,55	1.761	2.122	869	4.572	6.457	401	1.088	126	7
KRUIBEKE	5.718	14374	2,51	566	723	234	1.634	2.004	146	361	46	4
LOKEREN	14.168	35935	2,53	1.588	1.926	727	3.531	4.873	306	1.095	113	9
SINT-GILLIS-WAAS	6.426	17062	2,65	561	675	303	1.729	2.586	125	393	54	-
SINT-NIKLAAS	28.020	66859	2,38	3.631	4.464	1.471	7.183	8.432	551	2.108	168	12
STEKENE	6.271	16334	2,60	560	696	334	1.717	2.358	131	402	68	5
TEMSE	9.999	25288	2,52	1.086	1.321	496	2.600	3.495	218	702	79	2
WEST-VLAANDEREN	455.180	1.111690	2,44	53.218	69.047	18.752	120.553	152.726	8.940	29.251	2.601	92
ARR. BRUGGE	111.722	266216	2,38	13.743	18.361	5.086	28.395	35.159	2.352	7.860	739	27
BEERNEM	5.316	14031	2,63	528	543	207	1.412	2.190	127	270	37	2
BLANKENBERGE	8.246	17163	2,08	1.390	1.773	476	1.989	1.707	191	684	33	3
BRUGGE	49.230	113578	2,30	6.508	9.109	2.441	11.924	14.069	1.106	3.819	244	10
DAMME	4.031	10918	2,70	363	436	157	1.026	1.694	78	225	48	4
JABBEKE	4.934	13446	2,72	417	504	169	1.299	2.130	83	280	51	1
KNOKKE-HEIST	15.348	32840	2,13	2.276	3.203	696	4.119	3.598	276	1.055	122	3
OOSTKAMP	8.104	21032	2,59	733	952	323	2.184	3.156	160	527	67	2
TORHOUT	7.332	18547	2,52	738	909	306	1.992	2.722	143	463	58	1
ZEDELGEM	8.130	21871	2,69	666	820	271	2.179	3.481	165	476	71	1
ZUIENKERKE	1.051	2790	2,65	124	112	40	271	412	23	61	8	-
ARR. DIKSMUIDE	18.139	47236	2,60	1.802	2.180	692	4.996	6.960	337	1.023	144	5
DIKSMUIDE	5.914	15258	2,57	635	769	229	1.586	2.154	129	360	49	3
HOUTHULST	3.340	8740	2,61	325	382	126	923	1.305	70	183	26	-
KOEKELARE	3.174	8064	2,54	312	390	137	897	1.167	51	194	25	1
KORTEMARK	4.556	12050	2,64	414	489	162	1.287	1.868	61	238	36	1
LO-RENINGE	1.155	3124	2,70	116	150	38	303	466	26	48	8	-
ARR. IEPER	40.079	102746	2,56	4.219	5.394	1.438	10.768	14.742	822	2.444	245	7
HEUVELLAND	3.157	8339	2,64	385	400	107	750	1.217	75	204	19	-
IEPER	13.749	34390	2,50	1.633	2.004	529	3.514	4.840	269	883	72	5
LANGEMARK-POELKAPPELE	2.846	7606	2,67	270	316	91	802	1.145	43	156	23	-
MESEN	380	964	2,53	35	47	11	109	124	14	37	3	-
POPERINGE	7.367	18961	2,57	741	1.054	248	1.941	2.723	167	448	45	-
VLETEREN	1.299	3537	2,72	134	137	37	369	500	27	81	13	1
WERVIK	6.971	17559	2,51	646	976	262	2.006	2.481	153	405	42	-
ZONNEBEKE	4.310	11390	2,64	375	460	153	1.277	1.712	74	230	28	1
ARR. KORTRIJK	109.646	274106	2,49	11.964	15.645	4.054	29.152	39.488	2.003	6.842	476	22
ANZEGEM	5.086	13600	2,67	431	579	132	1.393	2.176	94	253	27	1
AVELGEM	3.608	9002	2,49	354	519	157	977	1.279	76	225	20	1
DEERLIJK	4.337	11347	2,61	364	528	136	1.196	1.806	72	222	13	-
HARELBEKE	10.343	26148	2,52	1.015	1.280	415	2.953	3.845	158	613	62	2
KORTRIJK	31.018	73077	2,35	4.398	5.444	1.129	7.632	9.588	559	2.167	97	4

N.I.S.		TABEL OO. 14 A					BLZ. 6. -				ALLE ADMINISTRATIEVE EENHEDEN	
BEVOLKING OP 1-1-2000		PARTIKULIERE HUISHOUDENS VOLGENS TYPE VAN HUISHOUDEN										
HUISHOUDENS												
WOONPLAATS	AANTAL HUISHOUDENS	AANTAL PERSONEN IN PART. HUISHOUDENS	GEMIDD. GROOTTE VAN HET HUISHOUDEN	NIET FAM. HUISHOUDENS			HUISHOUDENS MET 1 FAMILIEKERN				HUISHOUDENS MET 2 OF MEER FAMILIEKERNEN	TYPE VAN HUISHOUDEN ONBEKEND
				ALLEENWONENDE MAN	ALLEENWONENDE VROUW	PERS. DIE GEEN FAMILIEKERN VORMEN	HUISHOUDEN ZONDER KINDEREN	ECHTPT. MET KINDEREN	VADER MET KINDEREN	MOEDER MET KINDEREN		
KUURNE	4.952	12578	2,53	453	635	183	1.396	1.872	93	299	20	1
LENDELEDE	2.072	5405	2,60	185	249	79	570	849	45	77	17	1
MENEN	13.158	31332	2,38	1.594	2.045	553	3.582	4.064	284	970	64	2
SPIERE--HELKIJN	736	1858	2,52	82	120	34	157	243	25	70	5	-
WAREGEM	13.554	35463	2,61	1.209	1.747	505	3.561	5.450	210	796	72	4
WEVELGEM	11.857	31043	2,61	1.104	1.431	444	3.186	4.724	232	687	46	3
ZWEVEGEM	8.925	23253	2,60	775	1.068	287	2.549	3.592	155	463	33	3
ARR. OOSTENDE	63.657	140514	2,20	9.709	12.128	2.962	16.400	16.099	1.384	4.639	325	11
BREDENE	5.699	13884	2,43	694	758	282	1.488	1.883	137	418	39	-
DE HAAN	4.917	11118	2,26	706	876	239	1.293	1.329	107	335	31	1
GISTEL	4.227	10968	2,59	373	542	178	1.122	1.594	95	296	27	-
ICHTEGEM	5.036	13141	2,60	466	509	201	1.452	1.975	105	283	43	2
MIDDELKERKE	7.452	16456	2,20	1.098	1.403	317	2.127	1.816	156	494	39	2
OOSTENDE	32.952	66223	2,00	6.096	7.658	1.602	7.899	6.218	714	2.638	122	5
OUDENBURG	3.374	8724	2,58	276	382	143	1.019	1.284	70	175	24	1
ARR. ROESELARE	54.696	138628	2,53	5.475	7.118	2.114	15.185	20.340	927	3.179	350	8
HOOGLEDE	3.465	9600	2,77	252	347	117	945	1.565	61	153	23	2
INGELMUNSTER	4.080	10497	2,57	365	485	148	1.198	1.624	60	178	21	1
IZEGEM	10.584	26224	2,47	1.054	1.459	407	3.009	3.765	183	633	74	-
LEDEGEM	3.500	9258	2,64	287	376	115	1.015	1.440	49	186	30	2
LICHTERVELDE	3.158	8207	2,59	280	330	103	928	1.277	63	157	20	-
MOORSLEDE	4.018	10516	2,61	365	466	108	1.203	1.563	78	193	42	-
ROESELARE	21.853	53509	2,44	2.539	3.238	974	5.684	7.464	369	1.479	103	3
STADEN	4.038	10817	2,67	333	417	142	1.203	1.642	64	200	37	-
ARR. TIJLT	33.128	86663	2,61	3.103	3.875	1.220	9.088	13.345	580	1.720	192	5
ARDOOIE	3.515	9386	2,67	312	384	124	972	1.445	62	184	31	1
DENTERGEM	2.878	7648	2,65	279	302	113	745	1.231	46	148	13	1
MEULEBEKE	4.231	10918	2,58	411	498	162	1.196	1.671	79	198	16	-
OOSTROZEBEKE	2.719	7248	2,66	220	292	87	751	1.167	51	131	19	1
PITTEM	2.401	6493	2,70	204	251	73	666	1.036	37	118	16	-
RUISELEDE	1.891	4947	2,61	182	227	80	521	749	31	87	13	1
TIJLT	7.436	18839	2,53	743	1.042	301	1.978	2.759	137	439	36	1
WIELSBEKE	3.258	8852	2,71	242	335	110	898	1.412	48	197	16	-
WINGENE	4.799	12332	2,56	510	544	170	1.361	1.875	89	218	32	-
ARR. VEURNE	24.113	55581	2,30	3.203	4.346	1.186	6.569	6.593	535	1.544	130	7
ALVERINGEM	1.829	4744	2,59	217	230	100	472	653	48	94	15	-
DE PANNE	4.548	9592	2,10	721	996	249	1.155	972	104	325	25	1
KOKSIJDE	8.816	19634	2,22	1.186	1.667	415	2.619	2.185	156	539	46	3
NIEUWPOORT	4.466	10079	2,25	660	812	231	1.189	1.118	115	317	22	2
VEURNE	4.454	11532	2,58	419	641	191	1.134	1.665	112	269	22	1
WAALS GEWEST	1.377.182	3.298.254	2,39	191.952	242.551	63.542	277.708	397.333	46.461	145.680	11.477	478
WAALS BRABANT	134.839	346.419	2,56	15.504	20.372	6.423	27.974	44.682	5.036	13.423	1.353	72
ARR. NIJVEL	134.839	346.419	2,56	15.504	20.372	6.423	27.974	44.682	5.036	13.423	1.353	72
BEVEKOM	2.251	6173	2,74	187	250	94	534	862	106	188	29	1
EIGENBRAKEL	13.462	34747	2,58	1.300	1.881	648	3.001	4.627	514	1.356	129	6
KASTEELBRAKEL	3.435	8918	2,59	326	451	202	783	1.183	163	287	35	5
CHASTRE	2.191	6423	2,93	163	258	115	392	887	102	240	34	-
CHAUMONT-GISTOUX	3.746	10128	2,70	433	483	197	703	1.419	121	353	35	2
COURT-SAINT-ETIENNE	3.272	8663	2,64	351	479	169	659	1.138	142	302	30	2
GENEPIEN	5.194	13633	2,62	557	700	242	1.129	1.763	204	548	49	2
GRAVEN	4.258	11651	2,73	385	512	239	921	1.583	175	395	47	1
HELECINE	1.181	2848	2,41	137	197	42	300	339	45	97	23	1
INCOURT	1.530	4097	2,67	148	206	94	313	564	57	133	15	-
ITTER	2.169	5521	2,54	234	325	121	464	742	97	163	21	2
GELDENAKEN	4.414	11304	2,56	527	637	239	924	1.354	154	519	57	3
TERHULPEN	2.822	6824	2,41	413	490	79	596	887	86	261	9	1
LASNE	4.916	13.419	2,72	524	594	173	1.032	1.910	186	453	43	1
MONT-SAINT-GUIBERT	2.279	5858	2,57	323	371	102	385	806	80	186	25	1
NIJVEL	10.266	23.421	2,28	1.584	2.041	576	1.997	2.586	356	1.057	65	4
ORP-JAUCHE	2.847	7373	2,58	262	407	139	664	949	100	294	32	-
OTTIGNIES-LOUVAIN-LA-NEUVE	11.076	27.251	2,46	2.071	2.057	464	1.664	3.269	350	1.114	79	8
PERWIJS	2.591	6966	2,68	245	312	144	540	937	93	274	44	2

N.I.S. BEVOLKING OP 1-1-2000 HUISHOUDENS	TABEL 00.14 A		BLZ. 7.-								ALLE ADMINISTRATIEVE EENHEDEN	
	PARTIKULIERE HUISHOUDENS VOLGENS TYPE VAN HUISHOUDEN											
	WOONPLAATS	AANTAL HUIS- HOUDENS	AANTAL PER- SONEN IN PART. HUIS- HOUDENS	GEMIDD. GROOTTE VAN HET HUIS- HOUDEN	NIET FAM. HUISHOUDENS			HUISHOUDENS MET 1 FAMILIEKERN			HUIS- HOUDENS MET 2 OF MEER FAMILIE- KERNEN	TYPE VAN HUIS- HOUDEN ON- BEKEND
ALLEEN- WONEN- DE MAN					ALLEEN- WONEN- DE VROUW	PERS. DIE GEEN FAMILIE- KERN VORMEN	HUIS- HOUDEN ZONDER KINDEREN	ECHTP. MET KINDEREN	VADER MET KINDEREN	MOEDER MET KINDEREN		
RAMILLIES	1.946	5290	2,71	178	227	91	453	695	78	183	40	1
REBECQ	3.750	9810	2,61	386	471	174	839	1.248	180	408	43	1
RIXENSART	8.162	20971	2,56	772	1.295	333	1.807	2.727	320	841	64	3
TUBEKE	8.330	21290	2,55	849	1.207	458	1.852	2.654	319	869	118	4
VILLERS-LA-VILLE	3.375	9066	2,68	299	427	174	754	1.219	124	338	38	2
WALHAIN	2.012	5402	2,68	209	266	109	425	721	76	170	33	3
WATERLOO	10.999	28628	2,60	1.121	1.767	367	2.363	3.851	370	1.063	88	9
WAYER	12.365	30744	2,48	1.520	2.061	638	2.480	3.762	438	1.331	128	7
HENEGOUWEN	533.663	1.262.667	2,36	72.938	94.095	25.996	108.694	146.924	18.529	61.376	4.884	227
ARR. AAT	31.974	78273	2,44	3.725	5.046	1.810	6.890	9.357	1.212	3.523	392	19
AAT	10.723	25241	2,35	1.374	1.863	650	2.209	2.862	384	1.272	104	5
BELOEIL	5.395	13006	2,41	641	860	326	1.191	1.488	221	596	70	2
BERNISSART	4.463	11363	2,54	471	645	247	911	1.427	152	557	51	2
BRUGLETTE	1.350	3325	2,46	193	188	82	276	365	69	143	34	-
CHIEVRES	2.328	5924	2,54	241	328	114	522	731	106	256	30	-
ELZELE	2.224	5528	2,48	250	352	106	520	671	88	204	28	5
VLOESBERG	1.237	3103	2,50	124	198	68	275	409	45	101	16	1
FRASNES-LEZ-ANVAING	4.254	10783	2,53	431	612	217	986	1.404	147	394	59	4
ARR. CHARLEROI	180.277	416867	2,31	26.967	33.856	8.579	35.231	46.560	5.862	21.446	1.701	75
AISEAU-PRESLES	4.233	10912	2,57	427	611	191	914	1.390	146	487	62	5
CHAPELLE-LEZ-HERLAIMONT	5.572	13771	2,47	561	903	258	1.200	1.715	207	645	76	7
CHARLEROI	91.739	198950	2,16	16.996	19.273	4.448	16.395	19.699	2.824	11.337	733	34
CHATELET	15.090	35104	2,32	2.009	2.910	676	2.943	4.046	491	1.862	152	1
COURCELLES	12.031	29547	2,45	1.398	1.935	603	2.582	3.526	421	1.438	126	2
FARCIENNES	4.253	11217	2,63	389	672	184	894	1.410	138	502	59	5
FLEURUS	9.155	22144	2,41	1.100	1.621	364	1.913	2.746	306	1.010	92	3
FONTAINE-L'EVEQUE	7.061	16774	2,37	877	1.292	301	1.444	2.014	227	839	64	3
GERPINNES	4.654	11903	2,55	420	614	218	1.112	1.612	128	492	54	4
LES BONS VILLERS	3.252	8588	2,64	280	454	162	698	1.144	147	326	40	1
MANAGE	8.641	21396	2,47	1.007	1.363	439	1.813	2.626	307	990	94	2
MONTIGNIES-LE-TILLEUL	4.303	10235	2,37	410	771	213	1.089	1.220	128	429	42	1
PONT-A-CELLES	6.188	15884	2,56	630	829	299	1.362	2.109	228	654	72	5
SENEFFE	4.105	10442	2,54	463	608	223	872	1.303	164	435	35	2
ARR. BERGEN	105.769	245906	2,32	15.246	19.476	5.027	19.942	27.539	3.790	13.821	890	38
BOUSSU	8.150	19798	2,42	885	1.415	413	1.573	2.330	305	1.163	66	-
COLFONTAINE	8.429	20344	2,41	1.082	1.465	457	1.547	2.309	292	1.190	83	4
DOUR	6.943	16492	2,37	909	1.219	343	1.412	1.910	265	830	54	1
FRAMERIES	8.801	20514	2,33	1.099	1.688	439	1.765	2.306	330	1.089	83	2
HENSIES	2.567	6710	2,61	261	359	86	525	877	95	321	41	2
HONNELLES	2.025	5004	2,47	267	289	95	427	605	98	223	18	3
JURBEKE	3.500	9178	2,62	299	478	171	732	1.207	114	451	46	2
LENS	1.515	3790	2,50	168	211	83	341	456	65	177	11	3
BERGEN	41.451	89632	2,16	7.683	8.664	1.863	7.074	8.961	1.398	5.555	246	7
QUAREGNON	7.729	18950	2,45	914	1.260	361	1.494	2.271	272	1.052	99	6
QUEVY	2.946	7345	2,49	308	444	132	677	941	132	285	24	3
QUIEVRAIN	2.701	6563	2,42	324	459	134	542	798	98	316	30	-
SAINT-GHISLAIN	9.012	21586	2,39	1.047	1.525	450	1.833	2.568	326	1.169	89	5
ARR. MOESKROEN	28.641	68912	2,40	3.350	4.858	1.375	6.910	8.411	880	2.648	200	9
KOMEN-WAASTEN	6.996	17164	2,45	821	1.122	282	1.715	2.249	221	541	43	2
MOESKROEN	21.645	51748	2,39	2.529	3.736	1.093	5.195	6.162	659	2.107	157	7
ARR. ZINNIK	70.748	171251	2,42	8.966	11.803	3.339	14.806	20.894	2.438	7.818	660	24
'S GRAVENBRAKEL	7.608	18904	2,42	1.095	1.240	369	1.609	2.323	305	815	48	4
ECAUSSINNES	3.950	9568	2,42	456	659	224	876	1.119	161	422	33	-
EDINGEN	4.347	10767	2,47	449	694	247	951	1.346	161	452	45	2
LA LOUVIERE	32.264	75918	2,35	4.550	5.815	1.267	6.578	9.187	932	3.654	274	7
LE ROEULX	3.073	7888	2,56	279	434	167	700	1.007	104	331	47	4
LESSEN	7.056	16969	2,40	848	1.157	410	1.532	1.897	332	801	78	1
OPZULLIK	2.736	7424	2,71	231	291	140	601	1.052	126	252	41	2
ZINNIK	9.514	23813	2,50	1.058	1.513	515	1.959	2.963	317	1.091	94	4

N.I.S.		TABEL OO.14 A					BLZ. 8.-				ALLE ADMINISTRATIEVE EENHEDEN	
BEVOLKING OP 1-1-2000		PARTIKULIERE HUISHOUDENS VOLGENS TYPE VAN HUISHOUDEN										
HUISHOUDENS												
WOONPLAATS	AANTAL HUISHOUDENS	AANTAL PERSONEN IN PART. HUISHOUDENS	GEMIDD. GROOTTE VAN HET HUISHOUDEN	NIET FAM. HUISHOUDENS			HUISHOUDENS MET 1 FAMILIEKERN				HUISHOUDENS MET 2 OF MEER FAMILIEKERNEN	TYPE VAN HUISHOUDEN ON-BEKEND
				ALLEEN-WONEN-DE MAN	ALLEEN-WONEN-DE VROUW	PERS. DIE GEEN FAMILIEKERN VORMEN	HUISHOUDEN ZONDER KINDEREN	ECHTPT. MET KINDEREN	VADER MET KINDEREN	MOEDER MET KINDEREN		
ARR. THUIN	58.727	144126	2,45	6.918	9.323	2.911	12.711	17.870	2.282	6.152	523	37
ANDERLUES	4.771	11282	2,36	569	827	253	1.074	1.334	198	476	37	3
BEAUMONT	2.601	6462	2,48	335	403	121	541	796	105	275	23	2
BINCHE	13.441	31791	2,36	1.573	2.264	643	3.111	3.835	481	1.390	139	5
CHIMAY	3.827	9650	2,52	529	617	198	714	1.204	134	393	36	2
ERQUELINES	3.896	9615	2,46	483	625	204	825	1.137	139	441	41	1
ESTINNES	2.979	7422	2,49	376	433	141	629	933	126	310	30	1
FROIDCHAPPELLE	1.330	3258	2,44	203	198	80	274	379	58	127	10	1
HAM-SUR-HEURE-NALINNES	5.106	13087	2,56	471	698	245	1.245	1.709	182	499	50	7
LOBBES	2.160	5451	2,52	253	289	114	449	736	100	204	15	-
MERBES-LE-CHATEAU	1.578	4029	2,55	162	253	89	283	529	71	174	16	1
MOMIGNIES	2.026	5103	2,51	256	327	97	426	579	111	212	17	1
MORLANWELZ	7.274	18011	2,47	778	1.165	360	1.490	2.271	286	853	65	6
SIVRY-RANCE	1.839	4483	2,43	233	296	78	390	564	65	201	11	1
THUIN	5.899	14482	2,45	697	928	288	1.260	1.864	226	597	33	6
ARR. DOORNIK	57.527	137332	2,38	7.766	9.733	2.955	12.204	16.293	2.065	5.968	518	25
ANTOING	3.056	7386	2,41	351	461	198	689	839	132	348	36	2
BRUNHAUT	2.868	7305	2,54	292	401	143	681	954	106	252	36	3
CELLES	2.018	5243	2,59	209	259	92	471	694	84	185	23	1
ESTAIMPUIS	3.747	9374	2,50	348	561	184	906	1.247	142	329	29	1
LEUZE-EN-HAINAUT	5.259	12713	2,41	667	850	309	1.146	1.479	184	561	59	4
MONT-DE-L'ENCLUS	1.260	3114	2,47	149	175	57	322	424	39	86	7	1
PECO	2.051	5106	2,48	228	290	103	518	664	62	167	19	-
PERUWELZ	6.665	16351	2,45	850	1.067	356	1.381	1.897	283	763	65	3
RUMES	1.952	5012	2,56	174	285	87	453	691	73	170	18	1
DOORNIK	28.651	65728	2,29	4.498	5.384	1.426	5.637	7.404	960	3.107	226	9
PROV. LUIK	435.871	1.007641	2,31	68.409	83.054	18.342	86.241	118.912	13.826	44.145	2.846	96
ARR. HOEI	40.175	98847	2,46	5.323	6.401	2.019	8.153	12.030	1.743	4.121	366	19
AMAY	5.208	12747	2,44	593	805	298	1.124	1.462	235	632	55	4
ANTHISNES	1.501	3881	2,58	166	191	72	316	518	86	134	17	1
BURDINNE	1.031	2703	2,62	130	131	48	206	373	49	86	8	-
CLAVIER	1.529	4082	2,66	171	222	80	307	557	66	111	14	1
ENGIS	2.330	5680	2,43	262	357	119	524	671	106	263	28	-
FERRIERES	1.671	4182	2,50	222	251	77	359	552	65	137	8	-
HAMOIR	1.486	3509	2,36	200	272	70	308	423	49	153	11	-
HERON	1.563	4194	2,68	178	201	87	306	517	80	167	26	1
HOEI	8.776	18593	2,11	1.826	1.940	423	1.517	1.737	335	937	54	7
MARCHIN	1.923	4935	2,56	221	263	98	392	596	118	213	20	2
MODAVE	1.446	3583	2,47	199	195	59	318	485	60	121	9	-
NANDRIN	1.886	5237	2,77	179	212	81	385	759	76	177	17	-
OUFFET	932	2462	2,64	104	113	46	188	334	47	90	10	-
TINLOT	797	2152	2,70	93	110	31	152	299	37	64	11	-
VERLAINE	1.255	3429	2,73	102	163	38	281	522	39	101	9	-
VILLERS-LE-BOUILLET	2.076	5599	2,69	181	267	122	395	757	89	234	31	-
WANZE	4.765	11879	2,49	496	708	270	1.075	1.468	206	501	38	3
ARR. LUIK	262.292	579136	2,20	45.302	54.678	10.631	50.505	63.784	8.100	27.713	1.537	42
ANS	11.679	27324	2,33	1.343	2.247	511	2.513	3.266	340	1.369	87	3
AWANS	3.253	8101	2,49	369	483	100	729	1.113	110	325	23	1
AYWAILLE	4.218	10020	2,37	620	702	235	863	1.162	170	430	36	-
BITSINGEN	3.226	8081	2,50	381	463	152	700	1.056	122	317	33	2
BEYNE-HEUSAY	4.902	11625	2,37	621	856	166	1.055	1.410	179	570	45	-
BLEGNY	4.678	12260	2,62	490	585	198	1.001	1.710	184	453	56	1
CHAUDFONTAINE	8.252	20184	2,44	894	1.319	322	1.979	2.533	273	876	54	2
COMBLAIN-AU-PONT	2.110	5147	2,43	242	374	110	425	618	74	252	15	-
DALHEM	2.281	6145	2,69	207	292	95	496	937	80	159	15	-
ESNEUX	5.632	12987	2,30	855	1.053	284	1.134	1.500	203	578	24	1
FLEMALLE	11.138	25558	2,29	1.298	2.085	551	2.567	2.806	405	1.347	75	4
FLERON	6.546	15803	2,41	624	1.235	250	1.532	1.913	191	745	56	-
GRACE-HOLLOGNE	9.589	22343	2,33	1.382	1.808	219	2.067	2.879	313	880	40	1
HERSTAL	15.717	35764	2,27	2.129	3.133	701	3.331	4.075	515	1.747	85	1
JUPRELLE	3.155	8005	2,53	370	454	101	645	1.191	126	250	18	-
LUIK	95.183	182730	1,91	24.128	24.650	3.558	14.825	15.716	2.405	9.549	347	5
NEUPRE	3.703	9463	2,55	355	479	141	927	1.290	128	352	29	2
OUPEYE	9.662	23574	2,43	1.022	1.654	399	2.100	2.996	332	1.087	70	2

N.I.S.		TABEL OO.14 A					BLZ. 9.-					ALLE ADMINISTRATIEVE EENHEDEN	
BEVOLKING OP 1-1-2000		PARTIKULIERE HUISHOUDENS VOLGENS TYPE VAN HUISHOUDEN											
HUISHOUDENS													
WOONPLAATS	AANTAL HUIS- HOUDENS	AANTAL PER- SONEN IN PART. HUIS- HOUDENS	GEMIDD. GROOTTE VAN HET HUIS- HOUDEN	NIET FAM. HUISHOUDENS			HUISHOUDENS MET 1 FAMILIEKERN			HUIS- HOUDENS MET 2 OF MEER FAMILIE- KERNEN	TYPE VAN HUIS- HOUDEN ON- BEKEND		
				ALLEEN- WONEN- DE MAN	ALLEEN- WONEN- DE VROUW	PERS. DIE GEEN FAMILIE- KERN VORMEN	HUIS- HOUDEN ZONDER KINDEREN	ECHTP. MET KINDEREN	VADER MET KINDEREN			MOEDER MET KINDEREN	
SAINT-NICOLAS	9.873	23089	2,33	1.289	1.933	358	2.090	2.774	298	1.048	82	1	
SERAING	27.674	60068	2,17	4.485	5.915	1.316	5.393	6.104	900	3.384	164	13	
SOUMAGNE	5.542	14512	2,61	541	734	247	1.214	2.049	187	525	44	1	
SPRIMONT	4.543	12185	2,68	461	608	210	911	1.662	204	440	47	-	
TROOZ	3.121	7664	2,45	405	483	157	628	971	136	312	29	-	
WEZET	6.615	16504	2,49	791	1.133	250	1.380	2.053	225	718	63	2	
ARR. VERVIERS	106.564	261988	2,45	15.014	17.931	4.341	21.670	34.312	3.020	9.633	625	18	
AMEL	1.783	5055	2,83	159	211	72	367	816	33	114	11	-	
AUBEL	1.439	3786	2,63	155	212	71	290	558	33	111	7	2	
BAELEN	1.439	3800	2,64	175	177	71	289	555	45	118	9	-	
BULLINGEN	1.950	5287	2,71	193	286	52	404	836	47	127	5	-	
BURG-REULAND	1.380	3787	2,74	154	154	54	319	567	18	91	23	-	
BUTGENBACH	2.036	5487	2,69	232	263	67	418	858	40	146	12	-	
DISON	5.723	13739	2,40	968	1.022	166	1.043	1.603	215	664	41	1	
EUPEN	7.702	17309	2,24	1.170	1.568	325	1.685	2.170	166	595	20	3	
HERVE	6.118	16309	2,66	620	817	258	1.298	2.388	160	540	37	-	
JALHAY	2.719	7426	2,73	281	330	123	552	1.064	105	239	24	1	
KELMIS	4.447	10118	2,27	648	792	229	1.063	1.262	87	354	12	-	
LIERNEUX	1.186	3099	2,61	156	167	53	244	422	35	101	8	-	
LIMBURG	2.197	5441	2,47	294	351	78	448	706	89	221	10	-	
LONTZEN	1.913	4903	2,56	255	251	81	408	715	44	145	11	3	
MALMEDY	4.586	11016	2,40	614	867	160	988	1.488	106	339	24	-	
OLNE	1.377	3724	2,70	129	165	63	292	556	46	120	6	-	
PEPINSTER	3.643	9167	2,51	466	581	149	688	1.208	157	371	22	1	
PLOMBIERES	3.613	9147	2,53	453	492	164	842	1.332	85	233	11	1	
RAEREN	3.931	9446	2,40	532	584	230	939	1.283	73	273	17	-	
SANKT-VITH	3.305	8882	2,68	361	485	122	667	1.342	47	227	54	-	
SPA	4.577	9945	2,17	831	1.004	218	868	1.003	173	450	29	1	
STAVELOT	2.540	6371	2,50	311	451	89	524	813	97	238	15	2	
STOUMONT	1.114	2791	2,50	148	175	47	236	374	45	83	5	1	
THEUX	4.184	11027	2,63	457	548	190	882	1.492	181	405	28	1	
THIMISTER-CLERMONT	1.670	5026	3,00	142	158	52	325	814	50	115	14	-	
TROIS-PONTS	979	2338	2,38	152	172	39	199	319	26	69	3	-	
VERVIERS	23.186	52447	2,26	4.298	4.810	858	4.139	5.649	653	2.645	133	1	
WEISMES	2.429	6485	2,66	251	338	113	485	969	67	190	16	-	
WELKENRAEDT	3.398	8630	2,53	409	500	147	768	1.150	97	309	18	-	
ARR. BORGWORM	26.840	67670	2,52	2.770	4.044	1.351	5.913	8.786	963	2.678	318	17	
BERLOZ	1.028	2620	2,54	99	139	56	248	338	57	79	10	2	
BRAIVES	2.054	5313	2,58	211	296	94	432	713	78	201	28	1	
CRISNEE	1.012	2584	2,55	93	152	44	218	387	35	66	16	1	
DONCEEL	980	2651	2,70	87	132	43	200	404	33	72	8	1	
FAIMES	1.182	3127	2,64	108	146	58	257	435	50	107	20	1	
FEXHE-LE-HAUT-CLOCHER	1.131	2912	2,57	127	149	46	258	396	58	90	7	-	
GEEER	954	2562	2,68	93	122	55	182	367	35	84	15	1	
HANNUIT	5.110	13103	2,56	511	747	283	1.145	1.656	173	504	88	3	
LIJSEM	1.073	2767	2,57	100	147	58	230	367	41	117	13	-	
OERLE	1.421	3303	2,32	191	260	50	303	455	47	113	2	-	
REMICOURT	1.843	4709	2,55	174	258	89	415	645	63	173	25	1	
SAINT-GEORGES-SUR-MEUSE	2.716	6731	2,47	282	402	124	626	847	94	317	21	3	
BORGWORM	5.500	13074	2,37	603	978	314	1.229	1.499	165	664	45	3	
WASSEIGES	836	2214	2,64	91	116	37	170	277	34	91	20	-	
LUXEMBURG	96.114	244528	2,54	12.115	15.571	4.155	19.385	32.884	2.966	8.307	710	21	
ARR. AARLEN	21.047	51456	2,44	2.774	3.534	920	4.418	6.916	589	1.761	131	4	
AARLEN	10.421	24467	2,34	1.599	1.921	413	2.106	3.185	277	874	43	3	
ATTERT	1.428	4115	2,88	137	149	71	258	666	44	91	11	1	
AUBANGE	6.016	14592	2,42	696	1.013	296	1.381	1.846	181	562	41	-	
MARTELANGE	599	1410	2,35	94	103	31	126	171	18	52	4	-	
MESSANCY	2.583	6872	2,66	248	348	109	547	1.048	69	182	32	-	
ARR. BASTENAKEN	15.208	40220	2,64	1.893	2.298	639	2.857	5.613	475	1.310	120	3	
BASTENAKEN	4.896	13266	2,70	567	732	218	860	1.875	169	433	40	2	
BERTOEGNE	981	2724	2,77	113	125	51	183	406	25	71	7	-	
FAUVILLERS	677	1836	2,71	89	103	24	119	268	22	49	3	-	
GOUVV	1.765	4577	2,59	224	277	55	356	643	40	156	14	-	

N.I.S.		TABEL OO. 14 A						BLZ. 10.-			ALLE ADMINISTRATIEVE EENHEDEN	
BEVOLKING OP 1-1-2000		PARTIKULIERE HUISHOUDENS VOLGENS TYPE VAN HUISHOUDEN										
HUISHOUDENS												
WOONPLAATS	AANTAL HUISHOUDENS	AANTAL PERSONEN IN PART. HUISHOUDENS	GEMIDD. GROOTTE VAN HET HUISHOUDEN	NIET FAM. HUISHOUDENS			HUISHOUDENS MET 1 FAMILIEKERN			HUISHOUDENS MET 2 OF MEER FAMILIEKERNEN	TYPE VAN HUISHOUDEN ON-BEKEND	
				ALLEEN-WONEN-DE MAN	ALLEEN-WONEN-DE VROUW	PERS. DIE GEEN FAMILIEKERN VORMEN	HUIS-HOUDEN ZONDER KINDEREN	ECHT- P. MET KINDEREN	VADER MET KINDEREN			MOEDER MET KINDEREN
HOUFFALIZE	1.747	4423	2,53	272	276	72	326	579	53	153	16	-
SAINTE-ODE	820	2141	2,61	105	108	37	172	279	23	86	10	-
VAUX-SUR-SURE	1.453	4155	2,85	149	176	62	279	628	37	109	12	1
VIELSALM	2.869	7098	2,47	374	501	120	562	935	106	253	18	-
ARR. MARCHE-EN-FAMENNE	19.531	49927	2,55	2.522	3.047	978	3.891	6.402	655	1.854	177	5
DURBUY	4.020	9810	2,44	599	629	209	857	1.152	131	405	38	-
EREZEE	1.059	2719	2,56	152	135	68	243	341	40	66	13	1
HOTTON	1.828	4888	2,67	229	234	91	374	650	62	167	21	-
LA ROCHE-EN-ARDENNE	1.735	4074	2,34	286	298	84	355	467	61	173	11	-
MANHAY	1.105	2879	2,60	147	189	58	187	380	38	96	10	-
MARCHE-EN-FAMENNE	6.172	16176	2,62	679	970	295	1.178	2.118	213	658	59	2
NASSOGNE	1.827	4742	2,59	237	295	72	354	653	48	157	10	1
RENDEUX	880	2213	2,51	98	166	46	172	288	33	71	6	-
TENNEVILLE	905	2426	2,68	95	131	55	171	353	29	61	9	1
ARR. NEUFCHATEAU	21.435	54998	2,56	2.587	3.541	964	4.316	7.375	648	1.839	158	7
BERTRIX	3.056	7945	2,59	372	479	155	593	1.042	89	301	24	1
BOUILLON	2.340	5356	2,28	384	440	110	488	619	91	188	20	-
DAVERDISSE	573	1358	2,36	79	101	25	141	161	17	45	4	-
HERBEUMONT	615	1420	2,30	97	117	32	131	166	22	48	2	-
LEGLISE	1.353	3676	2,71	147	188	72	262	534	48	91	10	1
LIBIN	1.686	4331	2,56	211	276	85	350	586	41	126	10	1
LIBRAMONT-CHEVIGNY	3.449	9194	2,66	360	534	124	668	1.328	95	314	25	1
NEUFCHATEAU	2.352	6126	2,60	275	392	98	448	836	70	215	18	-
PALISEUL	1.864	4967	2,66	187	308	79	378	687	49	164	11	1
SAINT-HUBERT	2.245	5653	2,51	268	402	94	468	749	67	181	16	-
TELLIN	862	2206	2,55	103	127	46	185	284	27	82	7	1
WELLIN	1.040	2766	2,65	104	177	44	204	383	32	84	11	1
ARR. VIRTON	18.893	47927	2,53	2.339	3.151	654	3.903	6.578	599	1.543	124	2
CHINY	2.001	4863	2,43	279	349	78	467	631	65	126	6	-
ETALLE	1.752	4888	2,78	178	198	70	321	770	75	130	9	1
FLORENVILLE	2.321	5418	2,33	336	483	79	488	623	70	224	18	-
HABAY	2.602	6907	2,65	296	395	99	496	1.042	72	184	17	1
MEIX-DEVANT-VIRTON	1.067	2691	2,52	129	189	33	224	378	25	84	5	-
MUSSON	1.488	3888	2,61	150	195	53	350	563	47	118	12	-
ROUVROY	699	1842	2,63	85	108	21	149	251	21	60	4	-
SAINT-LEGER	1.180	3192	2,70	116	182	35	227	485	46	79	10	-
TINTIGNY	1.330	3436	2,58	146	209	41	303	482	43	95	11	-
VIRTON	4.453	10802	2,42	624	843	145	878	1.353	135	443	32	-
PROV. NAMEN	176.695	436999	2,47	22.986	29.459	8.626	35.414	53.931	6.104	18.429	1.684	62
ARR. DINANT	39.403	98413	2,49	5.026	6.538	1.848	8.129	12.155	1.394	3.952	347	14
ANHEE	2.732	6666	2,43	358	482	122	572	819	91	259	28	1
BEAURAING	3.171	7990	2,51	375	560	115	644	1.025	88	336	28	-
BIEVRE	1.191	3120	2,61	147	185	50	245	424	35	93	11	1
CINEY	5.671	14074	2,48	704	988	263	1.093	1.777	164	642	39	1
DINANT	5.305	12567	2,36	758	993	265	1.011	1.358	212	666	39	3
GEDINNE	1.745	4336	2,48	211	293	84	405	556	54	134	8	-
HAMOIS	2.316	6445	2,78	223	308	87	481	925	88	187	16	1
HASTIERE	2.190	4885	2,23	385	390	123	516	482	83	199	12	-
HAVELANGE	1.704	4589	2,69	159	271	83	358	565	79	161	27	1
HOUYET	1.710	4363	2,55	206	278	84	347	537	55	185	16	2
ONHAVE	1.162	3009	2,58	146	156	69	231	377	42	124	16	1
ROCHFORT	4.675	11664	2,49	619	757	203	928	1.466	197	459	45	1
SOMME-LEUZE	1.651	4170	2,52	213	214	107	406	492	64	136	19	-
VRESSE-SUR-SEMOIS	1.230	2716	2,20	214	260	56	276	300	35	74	15	-
VVOIR	2.950	7819	2,65	308	403	137	616	1.052	107	297	28	2
ARR. NAMEN	112.543	277777	2,46	14.784	19.007	5.532	22.019	34.315	3.778	11.945	1.125	38
ANDENNE	9.486	23196	2,44	1.237	1.572	468	1.897	2.720	361	1.148	81	2
ASSESE	2.118	5982	2,82	184	236	112	407	853	83	211	32	-
EGHEZEE	4.829	13286	2,75	434	609	232	1.017	1.835	190	420	90	2
FERNELMONT	2.281	6266	2,74	214	298	97	490	872	68	205	35	2
FLOREFFE	2.700	7023	2,60	324	363	119	553	976	97	250	18	-
FOSSÉS-LA-VILLE	3.388	8688	2,56	440	403	176	732	1.101	140	344	48	4
GEMBLoux	7.798	19800	2,53	899	1.135	384	1.698	2.660	260	702	60	-

N.I.S. BEVOLKING OP 1-1-2000 HUISHOUDENS		TABEL OO.14 A PARTIKULIERE HUISHOUDENS VOLGENS TYPE VAN HUISHOUDEN							BLZ. 11.- ALLE ADMINISTRATIEVE EENHEDEN			
WOONPLAATS	AANTAL HUIS- HOUDENS	AANTAL PER- SONEN IN PART. HUIS- HOUDENS	GEMIDD. GROOTTE VAN HET HUIS- HOUDEN	NIET FAM. HUISHOUDENS			HUISHOUDENS MET 1 FAMILIEKERN			HUIS- HOUDENS MET 2 OF MEER FAMILIE- KERNEN	TYPE VAN HUIS- HOUDEN ON- BEKEND	
				ALLEEN- WONEN- DE MAN	ALLEEN- WONEN- DE VROUW	PERS. DIE GEEN FAMILIE- KERN VORMEN	HUIS- HOUDEN ZONDER KINDEREN	ECHTP. MET KINDEREN	VADER MET KINDEREN			MOEDER MET KINDEREN
GESVES	2.049	5683	2,77	211	249	107	384	757	98	218	24	1
JEMEPPE-SUR-SAMBRE	6.799	17411	2,56	711	916	321	1.479	2.268	262	775	65	2
LA BRUYERE	2.714	7786	2,86	194	295	133	547	1.161	102	247	34	1
METTET	4.198	11198	2,66	386	569	225	876	1.523	151	419	46	3
NAMEN	44.968	102671	2,28	7.359	9.435	2.246	8.013	11.397	1.256	4.898	351	13
OHEY	1.487	4062	2,73	134	191	77	305	526	77	151	24	2
PROFONDEVILLE	4.006	10609	2,64	445	572	199	782	1.434	143	381	49	1
SAMBREVILLE	10.924	26892	2,46	1.293	1.779	510	2.275	3.243	393	1.298	130	3
SOMBREFFE	2.798	7224	2,58	319	385	126	564	989	97	278	38	2
ARR. PHILIPPEVILLE	24.749	60809	2,45	3.176	3.914	1.246	5.266	7.461	932	2.532	212	10
CERFONTAINE	1.761	4325	2,45	220	267	86	395	530	70	180	13	-
COUVIN	5.513	13032	2,36	823	976	276	1.114	1.474	215	594	40	1
DOISCHE	1.159	2821	2,43	153	199	55	254	348	44	96	10	-
FLOENNES	4.073	10522	2,58	442	581	187	880	1.343	151	448	36	5
PHILIPPEVILLE	3.310	7908	2,38	479	534	166	736	930	115	331	16	3
VIROINVAL	2.492	5575	2,23	398	506	118	491	586	97	287	9	-
WALCOURT	6.441	16626	2,58	661	851	358	1.396	2.250	240	596	88	1

N.I.S. BEVOLKING OP 1-1-2000 HUISHOUDENS	TABEL OO.14 B		BLZ. 1.- FOL. 1.-							ARRONDISSEMENTEN			
	PARTIKULIERE HUISHOUDENS VOLGENS TYPE VAN HUISHOUDEN (GEDETAILLEERD)												
WOONPLAATS	ECHTP. ZONDER KINDEREN				ECHTP. MET ONGEHUWDE KINDEREN				VADER MET ONGEHUWDE KINDEREN				
	ZONDER ANDERE PER- SONEN	(SCH.-) VADER, (SCH.-) MOEDER	(SCH.-) VADER, (SCH.-) MOEDER + ANDER	ANDEREN	ZONDER ANDERE PER- SONEN	(SCH.-) VADER, (SCH.-) MOEDER	(SCH.-) VADER, (SCH.-) MOEDER + ANDER	ANDEREN	ZONDER ANDERE PER- SONEN	(SCH.-) VADER, (SCH.-) MOEDER	(SCH.-) VADER, (SCH.-) MOEDER + ANDER	ANDEREN	
HET RIJK	911.661	13.693	476	17.075	1.234.624	19.852	884	23.124	55.487	1.339	243	55.550	
BRUSSELS HOOFDSTEDELIJK GEW.	67.139	474	11	1.070	84.127	1.231	69	2.110	5.783	108	28	5.727	
VLAAMS GEWEST	579.060	8.044	243	9.156	770.235	11.400	449	11.530	29.537	594	93	24.288	
WAALS GEWEST	265.462	5.175	222	6.849	380.262	7.221	366	9.484	20.167	637	122	25.535	
WAARVAN DUITSTALIGE GEMEENS.	6.102	67	3	98	9.474	195	4	176	330	5	3	217	
PROV. ANTWERPEN	161.682	1.907	60	2.269	201.034	2.284	85	2.996	9.062	129	28	7.459	
ARR. ANTWERPEN	91.945	816	23	1.085	104.176	1.034	38	1.560	5.508	50	13	4.694	
ARR. MECHELEN	30.945	554	20	533	38.706	593	26	628	1.572	39	5	1.348	
ARR. TURNHOUT	38.792	537	17	651	58.152	657	21	808	1.982	40	10	1.417	
VLAAMS BRABANT	97.575	1.702	53	1.678	131.110	2.261	77	2.203	4.922	122	29	5.329	
ARR. HALLE-VILVOORDE	53.048	924	29	911	72.184	1.354	47	1.282	2.754	67	20	3.548	
ARR. LEUVEN	44.527	778	24	767	58.926	907	30	921	2.168	55	9	1.781	
LIMBURG	67.680	1.263	47	1.453	113.336	2.547	111	2.080	3.751	111	13	2.016	
ARR. HASSELT	33.144	668	29	688	53.489	1.167	58	963	1.824	55	9	1.021	
ARR. MAASEIK	18.555	225	4	369	33.344	528	22	541	992	24	3	476	
ARR. TONGEREN	15.981	370	14	396	26.503	852	31	576	935	32	1	519	
OOST-VLAANDEREN	134.506	1.852	49	2.174	175.566	2.595	107	2.496	6.625	139	14	5.823	
ARR. AALST	26.165	470	13	467	34.812	696	34	505	1.338	47	2	1.075	
ARR. DENDERMONDE	18.369	268	4	303	25.152	366	17	349	914	11	1	753	
ARR. EEKLO	8.247	124	3	130	10.253	174	7	152	411	11	3	356	
ARR. GENT	48.436	533	17	701	60.722	663	29	842	2.445	37	5	2.302	
ARR. OUDENAARDE	10.917	201	5	242	15.197	337	8	244	557	17	-	438	
ARR. SINT-NIKLAAS	22.372	256	7	331	29.430	359	12	404	960	16	3	899	
WEST-VLAANDEREN	117.617	1.320	34	1.582	149.189	1.713	69	1.755	5.177	93	9	3.661	
ARR. BRUGGE	27.713	309	7	366	34.303	376	18	462	1.287	22	2	1.041	
ARR. DIKSMUIDE	4.859	71	2	64	6.751	117	8	84	203	6	-	128	
ARR. IEPER	10.465	142	3	158	14.383	194	11	154	504	10	-	308	
ARR. KORTRIJK	28.582	265	6	299	38.745	349	6	388	1.232	13	-	758	
ARR. OOSTENDE	15.980	164	4	252	15.743	136	8	212	687	13	4	680	
ARR. ROESELARE	14.817	172	6	190	19.854	270	7	209	609	10	-	308	
ARR. TIELT	8.837	116	3	132	13.001	201	5	138	369	11	2	198	
ARR. VEURNE	6.364	81	3	121	6.409	70	6	108	286	8	1	240	
WAALS BRABANT	26.666	586	27	695	42.631	810	53	1.188	1.981	60	13	2.982	
ARR. NIJVEL	26.666	586	27	695	42.631	810	53	1.188	1.981	60	13	2.982	
HENEGOUWEN	103.439	2.117	95	3.043	140.174	2.831	148	3.771	7.860	287	48	10.334	
ARR. AAT	6.459	196	2	233	8.793	263	23	278	434	23	4	751	
ARR. CHARLEROI	33.501	632	27	1.071	44.375	887	37	1.261	2.690	95	11	3.066	
ARR. BERGEN	18.951	410	23	558	26.255	544	34	706	1.635	62	11	2.082	
ARR. MOESKROEN	6.712	85	2	111	8.177	83	5	146	370	5	-	505	
ARR. ZINNIK	14.124	290	9	383	19.917	412	17	548	986	38	7	1.407	
ARR. THUIN	12.045	281	21	364	17.038	353	19	460	908	37	7	1.330	
ARR. DOORNIK	11.647	223	11	323	15.619	289	13	372	837	27	8	1.193	
PROV. LUIK	83.077	1.357	49	1.758	114.375	1.943	91	2.503	6.384	151	42	7.249	
ARR. HOEI	7.732	194	8	219	11.503	203	12	312	691	21	8	1.023	
ARR. LUIK	48.728	709	28	1.040	61.382	990	45	1.367	3.854	79	23	4.144	
ARR. VERVIERS	21.069	246	6	349	33.160	515	18	619	1.447	32	7	1.534	
ARR. BORGWORM	5.548	208	7	150	8.330	235	16	205	392	19	4	548	
LUXEMBURG	18.629	330	13	413	31.668	583	27	606	1.335	38	6	1.587	
ARR. AARLEN	4.268	72	4	74	6.685	111	2	118	267	14	1	307	
ARR. BASTENAKEN	2.727	58	1	71	5.381	130	4	98	215	7	1	252	
ARR. MARCHE-EN-FAMENNE	3.732	73	2	84	6.126	130	9	137	265	2	3	385	
ARR. NEUFCHATEAU	4.123	75	4	114	7.104	125	5	141	319	14	1	314	
ARR. VIRTON	3.779	52	2	70	6.372	87	7	112	269	1	-	329	
PROV. NAMEN	33.651	785	38	940	51.414	1.054	47	1.416	2.607	101	13	3.383	
ARR. DINANT	7.778	163	5	183	11.660	197	4	294	577	21	3	793	
ARR. NAMEN	20.900	513	26	580	32.634	714	40	927	1.631	65	7	2.075	
ARR. PHILIPPEVILLE	4.973	109	7	177	7.120	143	3	195	399	15	3	515	

N.I.S.		TABEL OO. 14 B										BLZ. 1.- FOL. 2.-		ARRONDISSEMENTEN
BEVOLKING OP 1-1-2000		PARTIKULIERE HUISHOUDENS VOLGENS TYPE VAN HUISHOUDEN (GEDETAILLEERD)												
HUISHOUDENS				HUISHOUDENS MET 2 FAMILIEKERNEN							HUISH. MET MEER DAN 2 FAMILIE- KERNEN		WOONPLAATS	
ZONDER ANDERE PER- SONEN	(SCH.-) VADER, (SCH.-) MOEDER	(SCH.-) VADER, (SCH.-) MOEDER + ANDER	ANDEREN	ECHTP. + GEHUWDE KINDEREN	ECHTP. + GEHUWDE KINDEREN +KLEINK.	ECHTP. + ZOOON +KLEINK.	ECHTP. + DOCHTER +KLEINK.	ECHTP. EN ANDERE FAM.- KERN	ECHTP. MET KIND. + ANDERE KERN	TWEE KERNEN EENOU- DERHUIS- HOUDEN				
297.320	5.791	280	54.849	3.131	7.017	1.494	3.896	2.530	4.620	9.442	492	HET RIJK		
39.408	606	33	4.946	93	375	78	248	281	642	647	139	BRUSSELS HOOFDSTEDELIJK GEW.		
137.848	2.479	117	27.123	2.298	4.730	758	2.099	1.620	2.642	4.218	277	VLAAMS GEWEST		
120.064	2.706	130	22.780	740	1.912	658	1.549	629	1.336	4.577	76	WAALS GEWEST		
1.784	21	-	267	16	41	5	22	15	20	45	1	WAARVAN DUITSTALIGE GEMEENS		
40.054	577	25	6.981	515	1.003	203	577	379	724	1.180	101	PROV. ANTWERPEN		
24.970	335	13	4.039	189	443	106	316	194	461	731	72	ARR. ANTWERPEN		
6.888	118	7	1.404	148	274	45	131	85	131	202	13	ARR. MECHELEN		
8.196	124	5	1.538	178	286	52	130	100	132	247	16	ARR. TURNHOUT		
24.270	513	29	5.369	406	794	126	428	199	338	790	17	VLAAMS BRABANT		
14.335	315	18	3.289	206	442	70	256	107	187	490	8	ARR. HALLE-VILVOORDE		
9.935	198	11	2.080	200	352	56	172	92	151	300	9	ARR. LEUVEN		
17.838	385	13	2.654	599	1.370	140	342	520	702	392	81	LIMBURG		
8.999	222	7	1.324	305	675	74	161	290	386	206	63	ARR. HASSELT		
4.271	66	3	651	117	276	23	67	101	141	95	10	ARR. MAASEIK		
4.568	97	3	679	177	419	43	114	129	175	91	8	ARR. TONGEREN		
32.078	615	38	6.877	466	1.022	166	427	343	629	996	66	OOST-VLAANDEREN		
6.427	177	18	1.545	131	222	53	123	68	111	168	10	ARR. AALST		
4.281	95	4	965	72	154	24	58	45	85	137	8	ARR. DENDERMONDE		
1.805	31	-	357	25	60	8	30	16	20	52	3	ARR. EEKLO		
12.177	173	10	2.283	129	307	55	115	126	253	376	33	ARR. GENT		
2.479	66	3	563	46	125	7	37	29	45	90	5	ARR. OUDENAARDE		
4.909	73	3	1.164	63	154	19	64	59	115	173	7	ARR. SINT-NIKLAAS		
23.608	389	12	5.242	312	541	123	325	179	249	860	12	WEST-VLAANDEREN		
6.378	109	2	1.371	94	162	33	88	52	78	228	4	ARR. BRUGGE		
790	6	-	227	18	32	5	18	11	9	50	1	ARR. DIKSMUIDE		
1.994	32	2	416	28	55	9	23	20	24	86	-	ARR. IEPER		
5.545	83	2	1.212	53	63	25	77	36	46	174	2	ARR. KORTRIJK		
3.732	59	2	846	34	35	18	45	13	29	150	1	ARR. OOSTENDE		
2.540	45	4	590	53	106	17	34	26	26	86	2	ARR. ROESELARE		
1.403	22	-	295	22	60	7	19	12	24	46	2	ARR. TIELT		
1.226	33	-	285	10	28	9	21	9	13	40	-	ARR. VEURNE		
10.577	286	24	2.536	87	250	80	191	79	157	505	4	WAALS BRABANT		
10.577	286	24	2.536	87	250	80	191	79	157	505	4	ARR. NIJVEL		
50.354	1.172	48	9.802	322	826	297	682	290	552	1.881	34	HENEGOUWEN		
2.660	80	2	781	26	95	19	52	17	37	144	2	ARR. AAT		
17.818	437	19	3.172	104	287	85	219	137	221	626	22	ARR. CHARLEROI		
11.779	226	8	1.808	67	141	61	132	55	128	299	7	ARR. BERGEN		
1.995	35	1	617	11	19	10	32	6	14	108	-	ARR. MOESKROEN		
6.371	129	10	1.308	55	115	41	102	27	60	257	3	ARR. ZINNIK		
5.007	149	6	990	33	86	46	83	24	53	198	-	ARR. THUIN		
4.724	116	2	1.126	26	83	35	62	24	39	249	-	ARR. DOORNIK		
37.356	744	29	6.016	195	446	140	376	149	327	1.199	14	PROV. LUIK		
3.319	84	4	714	21	32	17	36	17	46	196	1	ARR. HOEI		
23.802	451	17	3.443	74	230	84	227	89	175	650	8	ARR. LUIK		
8.186	124	-	1.323	55	100	25	69	33	74	264	5	ARR. VERVIERS		
2.049	85	8	536	45	84	14	44	10	32	89	-	ARR. BORGWORM		
6.881	137	11	1.278	40	106	28	86	25	94	325	6	LUXEMBURG		
1.462	27	1	271	10	22	6	25	4	14	50	-	ARR. AARLEN		
1.105	24	2	179	6	21	5	16	2	15	54	1	ARR. BASTENAKEN		
1.482	34	3	335	8	32	3	11	7	27	86	3	ARR. MARCHE-EN-FAMENNE		
1.519	37	3	280	11	14	9	14	9	26	74	1	ARR. NEUFCHATEAU		
1.313	15	2	213	5	17	5	20	3	12	61	1	ARR. VIRTON		
14.896	367	18	3.148	96	284	113	214	86	206	667	18	PROV. NAMEN		
3.188	67	4	693	16	54	22	48	14	32	160	1	ARR. DINANT		
9.666	268	13	1.998	70	211	72	133	66	145	413	15	ARR. NAMEN		
2.042	32	1	457	10	19	19	33	6	29	94	2	ARR. PHILIPPEVILLE		

N.I.S. BEVOLKING OP 1-1-2000 HUISHOUDENS	TABEL OO.14 B		BLZ. 1.- FOL. 1.-									
	PARTIKULIERE HUISHOUDENS VOLGENS TYPE VAN HUISHOUDEN (GEDETAILLEERD)										ALLE ADMINISTRATIEVE EENHEDEN	
WOONPLAATS	ECHTP. ZONDER KINDEREN				ECHTP. MET ONGEHUWDE KINDEREN				VADER MET ONGEHUWDE KINDEREN			
	ZONDER ANDERE PER- SONEN	(SCH.-) VADER, (SCH.-) MOEDER	(SCH.-) VADER, (SCH.-) MOEDER + ANDER	ANDEREN	ZONDER ANDERE PER- SONEN	(SCH.-) VADER, (SCH.-) MOEDER	(SCH.-) VADER, (SCH.-) MOEDER + ANDER	ANDEREN	ZONDER ANDERE PER- SONEN	(SCH.-) VADER, (SCH.-) MOEDER	(SCH.-) VADER, (SCH.-) MOEDER + ANDER	ANDEREN
HET RIJK	911.661	13.693	476	17.075	1.234.624	19.852	884	23.124	55.487	1.339	243	55.550
BRUSSELS HOOFDST. GEW.	67.139	474	11	1.070	84.127	1.231	69	2.110	5.783	108	28	5.727
ARR. BRUSSEL-HOOFDSTAD	67.139	474	11	1.070	84.127	1.231	69	2.110	5.783	108	28	5.727
ANDERLECHT	7.283	49	-	101	8.079	98	2	183	573	4	2	543
OUDEGEM	2.562	18	-	43	2.748	31	-	52	185	4	2	255
SINT-AGATHA-BERCHEM	1.602	20	-	24	1.790	40	1	56	113	8	2	156
BRUSSEL	8.305	55	2	155	11.382	165	5	252	855	10	4	655
ETTERBEEK	2.464	6	-	35	3.128	28	1	69	212	1	1	215
EVERE	2.676	18	-	49	2.765	38	3	60	242	4	1	210
VORST	3.254	26	1	58	4.024	66	3	119	273	6	1	309
GANSHOREN	1.946	20	1	26	1.521	28	1	44	106	5	-	154
ELSENE	4.051	25	2	49	4.889	67	4	90	451	3	3	426
JETTE	3.258	23	1	50	3.395	81	7	103	259	8	1	253
KOEKELBERG	1.178	10	-	20	1.473	25	1	46	94	5	1	102
SINT-JANS-MOLENBEEK	4.793	41	1	75	6.889	134	10	152	407	9	1	393
SINT-GILLIS	2.050	18	-	48	3.352	72	2	138	254	4	3	336
SINT-JOOST-TEN-NODE	907	11	-	19	2.027	50	3	61	121	2	1	69
SCHAARBEEK	5.730	30	2	92	9.559	145	11	231	604	10	1	522
UKKEL	5.860	56	-	112	6.810	77	6	214	395	9	4	547
WATERMAAL-BOSVOORDE	2.078	6	-	22	2.246	12	-	33	167	1	-	218
SINT-LAMBRECHTS-WOLUWE	3.840	17	-	52	4.083	39	7	103	259	11	-	195
SINT-PIETERS-WOLUWE	3.302	25	1	40	3.967	35	2	104	213	4	-	169
VLAAMS GEWEST	579.060	8.044	243	9.156	770.235	11.400	449	11.530	29.537	594	93	24.288
PROV. ANTWERPEN	161.682	1.907	60	2.269	201.034	2.284	85	2.996	9.062	129	28	7.459
ARR. ANTWERPEN	91.945	816	23	1.085	104.176	1.034	38	1.560	5.508	50	13	4.694
AARTSELAAR	1.447	21	-	17	2.067	25	2	25	62	2	-	65
ANTWERPEN	44.090	257	8	429	39.185	325	12	598	3.289	22	7	2.291
BOECHOUT	1.028	16	4	16	1.653	12	1	18	53	-	-	55
BOOM	1.719	16	2	22	1.595	15	-	29	69	1	-	100
BORSBEEK	1.072	7	-	8	1.229	9	-	14	72	1	-	65
BRASSCHAAT	3.704	17	-	50	4.792	46	1	76	154	2	-	174
BRECHT	2.309	45	-	27	3.605	49	3	50	102	1	-	111
EDEGEM	2.464	21	-	33	2.754	29	2	50	100	2	-	91
ESSEN	1.416	15	-	19	2.392	29	3	36	66	1	-	52
HEMIKSEM	1.086	6	-	14	1.063	9	-	15	57	-	-	65
HOVE	703	13	1	9	1.196	17	-	18	36	2	-	36
KALMTHOUT	1.596	28	2	24	2.355	45	1	47	83	1	-	64
KAPellen	2.747	32	1	44	3.334	38	1	56	117	1	-	128
KONTICH	1.890	24	-	21	2.780	36	1	41	88	-	1	69
LINT	622	7	-	10	1.187	7	-	18	40	1	-	30
MALLE	1.127	13	-	17	2.024	18	1	26	64	1	1	62
MORTSEL	2.543	17	-	21	2.903	21	-	33	127	3	-	129
NIEL	982	20	-	20	913	8	-	22	53	-	-	73
RANST	1.596	21	2	43	2.577	32	1	40	87	1	-	81
RUMST	1.512	25	-	18	2.058	14	-	40	62	-	1	74
SCHELLE	859	11	-	11	1.047	12	-	18	26	1	-	47
SCHILDE	2.007	23	1	28	2.710	28	2	42	67	1	-	93
SCHOTEN	3.524	37	-	45	4.068	46	2	58	148	2	3	173
STABROEK	1.640	33	-	30	2.380	29	-	29	83	-	-	114
WIJNEGEM	923	9	-	12	1.071	6	1	17	37	-	-	46
WOMMELGEM	1.178	8	1	17	1.593	17	1	16	74	1	-	61
WUUSTWEZEL	1.470	20	-	20	2.668	31	-	29	67	1	-	90
ZANDHOVEN	1.060	18	1	13	1.825	22	-	20	59	2	-	42
ZOERSEL	1.813	24	-	23	2.933	34	2	47	96	-	-	89
ZWIJNDRECHT	1.818	12	-	24	2.219	25	1	32	70	-	-	124
ARR. MECHELEN	30.945	554	20	533	38.706	593	26	628	1.572	39	5	1.348
BERLAAR	1.067	34	1	23	1.352	27	-	32	63	1	-	41
BONHEIDEN	1.429	28	3	26	1.930	35	1	28	38	1	-	65
BORNEM	2.026	43	2	36	2.806	51	1	34	104	4	-	69
DUFFEL	1.564	8	1	23	2.056	15	-	25	67	1	-	63
HEIST-OP-DEN-BERG	3.805	74	3	60	5.055	95	5	80	216	4	2	159
LIER	3.432	58	2	60	3.698	49	-	70	175	3	1	119

N.I.S.		TABEL OO.14 B										BLZ. 1.- FOL. 2.-		ALLE ADMINISTRATIEVE EENHEDEN
BEVOLKING OP 1-1-2000		PARTIKULIERE HUISHOUDENS VOLGENS TYPE VAN HUISHOUDEN (GEDETAILLEERD)												
HUISHOUDENS														
MOEDER MET ONGEH. KINDEREN				HUISHOUDENS MET 2 FAMILIEKERNEN							HUISH. MET MEER DAN 2 FAMILIEKERNEN		WOONPLAATS	
ZONDER ANDERE PERSONEN	(SCH.-) VADER, (SCH.-) MOEDER	(SCH.-) VADER, (SCH.-) MOEDER + ANDER	ANDEREN	ECHTP. + GEHUWDE KINDEREN	ECHTP. + GEHUWDE KINDEREN + KLEINK.	ECHTP. + (SCH.-) ZOON + KLEINK.	ECHTP. + (SCH.-) DOCHTER + KLEINK.	ECHTP. EN ANDERE FAM.-KERN	ECHTP. MET KIND. + ANDERE KERN	TWEE KERNEN EENOU- DERHUIS HOUDEN				
297.320	5.791	280	54.849	3.131	7.017	1.494	3.896	2.530	4.620	9.442	492	HET RIJK		
39.408	606	33	4.946	93	375	78	248	281	642	647	139	BRUSSELS HOOFDST. GEW.		
39.408	606	33	4.946	93	375	78	248	281	642	647	139	ARR. BRUSSEL-HOOFDSTAD		
3.677	43	4	516	2	22	6	18	5	7	60	1	ANDERLECHT		
1.123	17	1	167	-	4	3	5	1	1	22	-	OUDEGEM		
741	20	-	123	2	12	3	3	1	3	20	-	SINT-AGATHA-BERCHEM		
5.453	80	4	575	13	34	12	38	25	91	86	12	BRUSSEL		
1.574	25	-	183	2	8	1	4	1	2	16	-	ETTERBEEK		
1.424	18	8	226	1	8	2	13	6	6	22	1	EVERE		
2.041	41	2	300	4	28	5	18	20	24	29	1	VORST		
946	15	-	142	2	13	-	4	3	4	26	-	GANSHOREN		
2.817	40	3	280	8	15	2	15	10	21	33	-	ELSENE		
1.739	31	2	342	2	22	4	15	3	16	36	2	JETTE		
625	5	-	111	5	13	1	3	6	16	7	1	KOEKELBERG		
2.905	54	1	267	4	26	7	15	15	61	66	1	SINT-JANS-MOLENBEEK		
1.709	28	-	187	5	24	3	14	21	44	30	4	SINT-GILLIS		
858	14	-	57	7	25	5	9	21	68	12	23	SINT-JOOST-TEN-NODE		
4.115	58	3	492	19	82	12	20	129	251	66	93	SCHAARBEEK		
3.206	54	1	435	7	22	10	29	7	16	63	-	UKKEL		
1.105	15	1	115	1	1	1	2	-	2	22	-	WATERMAAL-BOSVOORDE		
1.967	27	2	275	3	8	1	11	-	3	12	-	SINT-LAMBRECHTS-WOLUWE		
1.383	21	1	153	6	8	-	12	7	6	19	-	SINT-PIETERS-WOLUWE		
137.848	2.479	117	27.123	2.298	4.730	758	2.099	1.620	2.642	4.218	277	VLAAMS GEWEST		
40.054	577	25	6.981	515	1.003	203	577	379	724	1.180	101	PROV. ANTWERPEN		
24.970	335	13	4.039	189	443	106	316	194	461	731	72	ARR. ANTWERPEN		
265	3	-	71	8	11	1	11	3	2	12	-	AARTSELAAR		
14.485	185	7	1.703	45	166	46	125	112	338	344	67	ANTWERPEN		
217	2	-	51	4	11	-	5	2	7	8	-	BOECHOUT		
402	3	1	84	1	10	3	2	3	6	14	1	BOOM		
303	2	-	65	-	1	-	4	1	2	17	-	BORSBEEK		
1.024	13	1	169	10	15	5	11	8	5	21	-	BRASSCHAAT		
417	8	-	147	12	29	-	12	5	7	30	1	BRECHT		
560	11	-	106	5	11	3	7	1	4	12	-	EDEGEM		
303	6	-	65	5	8	3	4	1	1	7	-	ESSEN		
231	4	-	63	4	9	1	4	3	2	16	-	HEMIKSEM		
148	2	-	29	1	3	-	7	1	6	5	1	HOVE		
348	6	-	76	3	17	4	5	3	12	8	1	KALMTHOUT		
527	8	-	133	9	19	5	7	4	3	19	-	KAPellen		
395	5	2	92	2	14	2	8	6	8	11	-	KONTICH		
170	2	-	35	1	4	1	2	-	2	10	-	LINT		
272	3	-	51	3	4	-	8	1	11	8	-	MALLE		
713	9	-	90	1	2	1	2	3	4	12	-	MORTSEL		
206	2	-	64	2	3	2	3	-	1	15	-	NIEL		
285	6	-	65	4	12	4	6	5	8	20	-	RANST		
263	3	-	58	5	7	4	6	5	1	9	-	RUMST		
138	2	-	53	2	2	1	3	-	-	7	-	SHELLE		
435	3	-	69	5	6	4	11	3	4	20	-	SCHILDE		
799	19	-	183	14	19	3	16	4	7	39	-	SCHOTEN		
367	8	-	126	7	11	-	8	2	1	13	-	STABROEK		
183	2	-	37	3	1	1	5	1	2	3	-	WIJNEGEM		
221	4	1	65	5	5	3	3	3	2	11	-	WOMMELGEM		
300	3	-	58	10	13	-	7	1	2	8	-	WUUSTWEZEL		
217	2	-	40	7	7	-	4	3	4	7	-	ZANDHOVEN		
344	6	1	73	9	17	4	9	6	5	10	-	ZOERSEL		
432	3	-	118	2	6	5	11	4	4	15	1	ZWIJNDRECHT		
6.888	118	7	1.404	148	274	45	131	85	131	202	13	ARR. MECHELEN		
193	5	-	29	7	16	2	7	2	3	5	-	BERLAAR		
251	9	-	62	4	19	-	11	4	10	8	-	BONHEIDEN		
410	4	-	85	9	19	7	7	10	9	6	2	BORNEM		
329	3	-	70	2	6	2	10	5	4	12	1	DUFFEL		
804	13	-	167	29	33	4	22	11	14	22	1	HEIST-OP-DEN-BERG		
806	17	1	177	8	41	4	15	5	19	19	1	LIER		

N.I.S. BEVOLKING OP 1-1-2000 HUISHOUDENS	TABEL OO. 14 B								BLZ. 2.- FOL. 1.-			
	PARTIKULIERE HUISHOUDENS VOLGENS TYPE VAN HUISHOUDEN (GEDETAILLEERD)											
	WOONPLAATS	ECHTP. ZONDER KINDEREN				ECHTP. MET ONGEHUWDE KINDEREN				VADER MET ONGEHUWDE KINDEREN		
ZONDER ANDERE PER- SONEN		(SCH.-) VADER, (SCH.-) MOEDER	(SCH.-) VADER, (SCH.-) MOEDER + ANDER	ANDEREN	ZONDER ANDERE PER- SONEN	(SCH.-) VADER, (SCH.-) MOEDER	(SCH.-) VADER, (SCH.-) MOEDER + ANDER	ANDEREN	ZONDER ANDERE PER- SONEN	(SCH.-) VADER, (SCH.-) MOEDER	(SCH.-) VADER, (SCH.-) MOEDER + ANDER	ANDEREN
MECHELEN	7.258	104	1	109	8.168	113	8	166	427	14	1	371
NIJLEN	2.090	33	1	46	2.866	48	1	45	97	5	-	79
PUTTE	1.616	53	4	53	2.022	49	5	46	70	3	-	75
PUURS	1.602	36	-	27	2.235	38	4	38	79	-	-	68
SINT-AMANDS	708	19	1	13	1.073	24	-	12	34	-	-	23
SINT-KATELIJNE-WAVER	1.933	25	1	20	2.666	15	-	15	99	2	-	75
WILLEBROEK	2.415	39	-	37	2.779	34	1	37	103	1	1	141
ARR. TURNHOUT	38.792	537	17	651	58.152	657	21	808	1.982	40	10	1.417
ARENDONK	1.110	16	-	17	1.732	23	1	28	52	-	-	39
BAARLE-HERTOG	209	-	1	8	285	3	-	5	11	-	-	3
BALLEN	1.982	36	-	29	2.829	25	1	32	119	2	-	70
BEERSE	1.384	17	1	32	2.367	28	1	34	45	-	1	54
DESSEL	897	13	-	5	1.301	11	2	16	31	-	-	26
GEEL	3.147	40	4	59	4.677	72	-	59	163	7	2	101
GROBBENDONK	986	16	-	16	1.551	16	1	16	54	1	-	42
HERENTALS	2.378	36	2	73	3.274	30	-	72	133	4	2	110
HERENTHOUT	834	13	-	8	1.215	11	1	19	44	2	-	31
HERSELT	1.434	21	2	23	1.929	26	2	20	85	4	-	50
HOOGSTRATEN	1.626	15	-	14	2.628	24	-	30	70	-	-	53
HULSHOUT	891	19	-	15	1.168	21	1	12	44	2	-	48
KASTERLEE	1.473	14	1	31	2.757	22	1	41	76	3	-	43
LAAKDAL	1.434	35	-	27	2.236	32	1	33	67	-	1	47
LILLE	1.276	14	-	18	2.351	26	2	29	81	-	-	42
MEERHOUT	891	12	1	19	1.350	24	1	25	37	4	-	34
MERKSPLAS	590	9	1	6	1.273	9	1	14	30	-	-	19
MOL	3.173	45	1	51	4.385	56	-	50	154	4	-	121
OLEN	986	16	1	15	1.667	21	-	21	60	-	1	43
OUD-TURNHOUT	1.293	17	-	16	1.872	15	1	21	56	-	-	47
RAVELS	1.295	16	1	23	1.928	23	1	24	60	-	1	44
RETIE	961	10	-	14	1.558	15	-	12	41	-	-	31
RIJKEVORSEL	967	9	-	18	1.530	15	-	41	49	-	-	37
TURNHOUT	3.943	32	-	52	4.417	34	3	80	209	4	-	139
VORSELAAR	648	16	-	14	1.062	14	-	9	47	-	-	40
VOSSELAAR	1.007	16	1	12	1.514	13	-	27	48	-	-	26
WESTERLO	1.977	34	-	36	3.296	48	-	38	116	3	2	77
VLAAMS BRABANT	97.575	1.702	53	1.678	131.110	2.261	77	2.203	4.922	122	29	5.329
ARR. HALLE-VILVOORDE	53.048	924	29	911	72.184	1.354	47	1.282	2.754	67	20	3.548
AFFLIGEM	1.163	27	-	26	1.637	34	1	39	65	1	-	37
ASSE	2.744	47	2	48	3.461	70	-	63	138	6	-	172
BEERSEL	2.226	41	4	26	2.937	46	2	52	107	1	2	211
BEVER	157	6	-	8	253	16	-	4	17	-	2	8
DILBEEK	3.792	64	2	49	4.659	96	6	64	200	5	3	232
DROGENBOS	390	3	-	4	477	8	-	14	29	-	-	50
GALMAARDEN	771	25	2	24	1.061	25	3	22	41	1	-	39
GOOK	768	25	-	24	1.286	43	-	22	36	2	2	48
GRIMBERGEN	3.373	52	2	54	3.944	54	2	59	156	6	1	205
HALLE	3.375	52	3	48	4.077	53	-	66	169	3	1	276
HERNE	601	24	-	9	802	40	2	16	32	1	-	31
HOEILAART	942	4	-	11	1.294	11	-	22	43	1	1	75
KAMPENHOUT	964	24	1	18	1.492	29	1	36	46	2	-	62
KAPELLE-OP-DEN-BOS	822	17	2	9	1.241	26	2	22	57	4	1	36
KRAAINEM	1.099	11	1	24	1.608	27	1	53	70	1	1	47
LENNIK	798	19	-	9	1.193	35	-	18	46	1	-	41
LIEDEKERKE	1.176	23	-	18	1.626	34	1	27	72	2	-	45
LINKEBEEK	374	3	-	16	528	8	-	20	29	1	-	74
LONDERZEEL	1.688	18	-	20	2.476	56	1	28	84	3	-	69
MACHELEN	1.176	14	1	27	1.428	19	1	28	64	1	1	104
MEISE	1.559	28	1	28	2.569	46	4	42	83	-	-	101
MERCHTEM	1.285	29	-	25	1.985	42	2	27	53	2	-	64
OPWIJK	1.136	22	-	14	1.711	34	-	15	46	2	-	35
OVERIJSE	2.195	33	-	40	3.263	37	1	58	114	1	-	150
PEPINGEN	349	9	-	10	608	20	-	11	16	-	-	32
ROOSDAAL	935	28	-	22	1.522	41	-	30	64	1	-	35
SINT-GENESIUS-RODE	1.420	18	2	41	2.332	46	-	66	94	3	1	136
SINT-PIETERS-LEEUV	2.936	71	1	50	3.626	105	5	71	159	1	2	237
STEENOKKERZEEL	1.066	23	1	17	1.401	29	-	24	46	1	1	67

N.I.S.		TABEL OO.14 B										BLZ. 2.- FOL. 2.-		ALLE ADMINISTRATIEVE EENHEDEN
BEVOLKING OP 1-1-2000		PARTIKULIERE HUISHOUDENS VOLGENS TYPE VAN HUISHOUDEN (GEDETAILLEERD)												
HUISHOUDENS		MOEDER MET ONGEH. KINDEREN			HUISHOUDENS MET 2 FAMILIEKERNEN							HUISH. MET MEER DAN 2 FAMILIEKERNEN	WOONPLAATS	
ZONDER ANDERE PERSONEN	(SCH.-) VADER, (SCH.-) MOEDER	(SCH.-) VADER, (SCH.-) MOEDER + ANDER	ANDEREN	ECHTP. + GEHUWDE KINDEREN	ECHTP. + GEHUWDE KINDEREN +KLEINK.	ECHTP. + (SCH.-) ZOON +KLEINK.	ECHTP. + (SCH.-) DOCHTER +KLEINK.	ECHTP. EN ANDERE FAM.-KERN	ECHTP. MET KIND. + ANDERE KERN	TWEE KERNEN EENOU- DERHUIS- HOUDEN				
2.093	37	5	377	30	52	9	26	27	34	56	2	MECHELEN		
424	6	-	94	18	25	3	13	3	9	12	-	NIJLEN		
303	7	-	64	22	19	4	7	7	5	10	1	PUTTE		
270	4	-	56	9	21	4	3	2	3	6	-	PUURS		
144	4	-	26	1	10	1	1	2	8	4	2	SINT-AMANDS		
353	1	-	81	1	2	1	3	1	2	7	-	SINT-KATELIJNE-WAVER		
508	8	1	116	8	11	4	6	6	11	35	3	WILLEBROEK		
8.196	124	5	1.538	178	286	52	130	100	132	247	16	ARR. TURNHOUT		
197	3	-	38	6	16	1	3	1	5	5	1	ARENDONK		
40	-	-	7	1	1	1	1	-	1	-	-	BAARLE-HERTOG		
359	4	-	59	9	14	3	8	5	6	8	1	BALLEN		
301	4	-	58	9	10	2	3	3	10	8	1	BEERSE		
142	1	-	21	1	5	-	-	1	5	10	-	DESSEL		
696	9	-	101	17	18	5	11	8	11	26	2	GEEL		
181	4	2	52	2	7	1	5	1	3	7	-	GROBBENDONK		
724	18	-	150	13	17	4	13	7	8	11	3	HERENTALS		
176	4	-	36	6	3	2	5	3	6	5	-	HERENTHOUT		
259	5	1	52	11	11	2	11	4	2	9	-	HERSELT		
267	6	-	47	7	13	2	4	2	3	9	-	HOOGSTRATEN		
203	4	-	34	6	22	2	2	3	1	6	1	HULSHOUT		
319	4	-	56	2	6	1	2	3	5	8	-	KASTERLEE		
278	8	-	56	4	15	1	6	6	3	7	-	LAAKDAL		
259	3	-	53	8	8	2	4	-	9	7	-	LILLE		
184	4	-	30	5	12	-	1	-	5	2	-	MEERHOUT		
137	2	-	32	2	3	1	-	3	2	5	-	MERKSPLAS		
656	10	-	98	22	41	1	12	15	7	19	7	MOL		
210	2	-	41	7	1	2	5	3	7	6	-	OLEN		
209	6	-	53	2	10	2	3	-	-	16	-	OUD-TURNHOUT		
189	2	1	43	3	11	3	2	2	4	2	-	RAVELS		
119	1	-	32	4	7	2	1	5	1	-	-	RETIE		
190	1	-	36	4	2	-	6	4	2	4	-	RIJKEVOSEL		
1.124	8	1	204	9	10	8	10	10	12	34	-	TURNHOUT		
156	3	-	32	4	4	-	3	2	4	4	-	VORSELAAR		
174	4	-	23	2	3	1	5	2	1	13	-	VOSSELAAR		
447	4	-	94	12	16	3	4	7	9	16	-	WESTERLO		
24.270	513	29	5.369	406	794	126	428	199	338	790	17	VLAAMS BRABANT		
14.335	315	18	3.289	206	442	70	256	107	187	490	8	ARR. HALLE-VILVOORDE		
237	5	1	60	10	17	-	3	5	3	5	-	AFFLIGEM		
756	13	2	182	10	17	5	10	10	13	18	1	ASSE		
593	16	-	151	3	15	4	8	3	5	23	-	BEERSEL		
33	2	-	19	2	3	-	-	-	1	3	-	BEVER		
1.112	26	1	243	14	23	2	21	9	11	38	-	DILBEEK		
177	1	-	47	1	4	-	3	1	1	6	-	DROGENBOS		
151	4	-	46	13	13	3	3	3	4	6	-	GALMAARDEN		
155	7	-	35	6	24	1	7	3	3	4	1	GOOIK		
938	19	-	202	11	27	2	11	9	11	33	-	GRIMBERGEN		
886	14	1	202	5	19	2	8	7	10	45	1	HALLE		
116	4	-	42	12	26	4	6	4	5	5	1	HERNE		
236	2	1	62	-	1	1	2	-	3	3	-	HOEILAART		
217	4	2	65	6	8	3	4	1	3	5	-	KAMPENHOUT		
173	3	-	49	1	9	-	6	4	4	6	-	KAPELLE-OP-DEN-BOS		
355	9	1	76	1	14	5	7	2	8	6	-	KRAAINEM		
168	11	-	35	4	13	2	9	-	2	7	1	LENNIK		
289	11	-	65	6	5	2	5	2	6	11	-	LIEDEKERKE		
168	3	-	30	2	-	-	6	-	2	3	-	LINKEBEEK		
358	5	-	62	8	8	2	7	7	5	6	-	LONDERZEEL		
329	4	2	73	1	5	1	7	1	-	17	-	MACHELEN		
469	11	-	103	6	14	1	5	3	5	18	-	MEISE		
313	5	-	61	13	20	1	5	3	8	12	-	MERCHTEM		
243	4	-	56	6	9	1	3	1	4	6	-	OPWIJK		
586	14	1	121	4	9	1	12	2	2	12	-	OVERIJSE		
65	2	-	16	4	2	-	1	1	4	2	-	PEPINGEN		
226	4	1	59	3	11	4	4	2	5	9	-	ROOSDAAL		
494	21	1	110	9	12	1	17	3	8	23	-	SINT-GENESIUS-RODE		
833	16	-	242	14	34	7	15	6	4	37	1	SINT-PIETERS-LEEUV		
221	7	-	62	3	5	-	4	-	7	11	-	STEENOKKERZEEL		

N.I.S. BEVOLKING OP 1-1-2000 HUISHOUDENS	TABEL OO.14 B		BLZ. 3.- FOL. 1.-							ALLE ADMINISTRATIEVE EENHEDEN			
	PARTIKULIERE HUISHOUDENS VOLGENS TYPE VAN HUISHOUDEN (GEDETAILLEERD)												
WOONPLAATS	ECHTP. ZONDER KINDEREN				ECHTP. MET ONGEHUWDE KINDEREN				VADER MET ONGEHUWDE KINDEREN				
	ZONDER ANDERE PER- SONEN	(SCH.-) VADER, (SCH.-) MOEDER	(SCH.-) VADER, (SCH.-) MOEDER + ANDER	ANDEREN	ZONDER ANDERE PER- SONEN	(SCH.-) VADER, (SCH.-) MOEDER	(SCH.-) VADER, (SCH.-) MOEDER + ANDER	ANDEREN	ZONDER ANDERE PER- SONEN	(SCH.-) VADER, (SCH.-) MOEDER	(SCH.-) VADER, (SCH.-) MOEDER + ANDER	ANDEREN	
TERNAT	1.318	26	-	25	2.024	36	2	34	64	2	-	90	
VILVOORDE	3.433	32	1	53	3.995	45	4	63	165	1	-	312	
WEMMEL	1.338	20	1	16	1.563	33	2	32	66	4	1	101	
WEZEMBEEK-OPPEM	1.084	7	-	27	1.806	24	-	59	76	2	-	71	
ZAVENTEM	2.611	39	2	32	3.287	39	2	48	129	3	-	149	
ZEMST	1.984	40	-	39	3.012	47	2	33	78	2	-	106	
ARR. LEUVEN	44.527	778	24	767	58.926	907	30	921	2.168	55	9	1.781	
AARSCHOT	3.144	40	-	39	3.543	31	-	40	145	8	-	78	
BEGIJNENDIJK	929	23	-	15	1.357	26	-	17	40	2	-	38	
BEKKEVOORT	517	17	-	13	803	26	-	12	20	5	-	13	
BERTEM	807	18	-	14	1.284	13	1	24	42	2	-	38	
BIERBEEK	764	16	1	12	1.256	27	-	22	32	1	-	37	
BOORTMEERBEEK	1.172	25	2	17	1.585	27	2	27	58	1	-	58	
BOUTERSEM	672	23	-	15	1.011	39	1	19	28	1	-	27	
DIEST	2.120	26	1	35	2.870	31	3	47	129	3	-	80	
GEETBETS	559	19	2	16	795	33	-	20	35	-	-	21	
GLABBEEK	494	23	-	11	722	27	2	11	23	2	-	16	
HAACHT	1.288	23	-	20	1.847	24	1	24	63	-	1	36	
HERENT	1.738	28	5	48	2.559	36	2	60	74	1	-	62	
HOEGAARDEN	611	12	-	8	793	9	-	6	29	-	-	50	
HOLSBEEK	794	7	-	17	1.326	23	2	17	38	1	-	36	
HULDENBERG	793	21	-	13	1.280	15	-	9	30	-	-	53	
KEERBERGEN	1.072	17	1	18	1.743	26	1	32	46	1	-	58	
KORTENAKEN	752	29	-	26	979	46	-	14	30	1	1	21	
KORTENBERG	1.646	29	1	10	2.339	17	2	29	86	1	-	87	
LANDEN	1.483	49	1	38	1.836	54	4	37	50	4	1	55	
LEUVEN	7.928	67	1	129	8.690	77	4	147	396	10	1	388	
LINTER	675	36	1	20	955	39	2	18	32	1	1	30	
LUBBEEK	1.263	28	-	18	2.047	31	-	36	68	4	-	49	
OUD-HEVERLEE	901	23	-	16	1.529	21	-	22	52	-	-	39	
ROTSELAAR	1.389	18	3	26	2.101	28	-	26	76	2	-	54	
SCHERPENHEUVEL-ZICHEM	2.466	50	-	37	2.929	52	-	41	92	-	1	87	
TERVUREN	1.836	34	3	24	2.796	27	-	50	112	1	2	109	
TIELT-WINGE	940	15	-	21	1.402	32	-	25	49	-	-	29	
TIENEN	3.696	12	-	46	3.604	12	1	49	186	1	1	51	
TREMELO	1.308	33	1	27	1.902	22	1	19	57	1	-	55	
ZOUTLEEUV	770	17	1	18	1.043	36	1	21	50	1	-	26	
LIMBURG	67.680	1.263	47	1.453	113.336	2.547	111	2.080	3.751	111	13	2.016	
ARR. HASSELT	33.144	668	29	688	53.489	1.167	58	963	1.824	55	9	1.021	
AS	619	12	-	8	1.052	36	-	22	51	3	-	23	
BERINGEN	3.372	57	3	51	5.814	108	9	85	176	1	-	96	
DIEPENBEEK	1.493	20	2	33	2.616	51	1	40	86	3	-	51	
GENK	4.464	113	8	77	8.413	259	15	180	275	15	1	166	
GINGELOM	816	50	2	32	947	56	2	25	42	1	-	24	
HALEN	842	16	1	14	1.176	32	1	25	38	2	-	17	
HAM	964	17	-	13	1.392	21	1	22	55	1	1	23	
HASSELT	6.212	69	5	120	8.633	121	6	155	353	7	2	201	
HERK-DE-STAD	1.010	20	-	26	1.740	37	-	28	59	1	-	24	
HEUSDEN-ZOLDER	2.258	48	2	82	4.437	90	3	103	137	3	1	73	
LEOPOLDSBURG	1.329	25	-	27	1.809	28	1	20	83	2	-	46	
LUMMEN	1.298	25	2	19	2.060	36	1	25	55	-	-	50	
NIEUWERKERKEN	563	21	-	15	938	45	3	18	28	1	-	14	
OPGLABBEEK	728	14	-	16	1.520	29	-	26	25	1	-	21	
SINT-TRUIDEN	3.533	100	3	81	4.720	128	10	96	179	12	1	94	
TESSENDERLO	1.463	24	-	31	2.310	37	1	35	72	1	-	31	
ZONHOVEN	1.642	25	1	31	2.863	33	1	45	81	1	3	49	
ZUTENDAAL	538	12	-	12	1.049	20	3	13	29	-	-	18	
ARR. MAASEIK	18.555	225	4	369	33.344	528	22	541	992	24	3	476	
BOCHOLT	1.056	8	-	21	1.863	29	1	34	55	2	-	24	
BREE	1.193	16	-	31	2.079	28	2	28	57	1	-	24	
DILSEN-STOKKEM	1.411	36	2	42	2.746	63	5	65	89	4	1	49	
HAMONT-ACHEL	1.367	7	-	19	1.931	24	1	31	49	1	-	27	
HECHTEL-EKSEL	1.020	17	-	16	1.653	13	1	28	48	-	-	32	
HOUTHALEN-HELCHTEREN	2.081	29	1	57	4.462	108	2	108	133	6	-	60	
KINROOI	972	9	-	13	1.906	45	1	33	58	1	-	16	

N.I.S.		TABEL OO. 14 B										BLZ. 3.- FOL. 2.-		ALLE ADMINISTRATIEVE EENHEDEN	
BEVOLKING OP 1-1-2000		PARTIKULIERE HUISHOUDENS VOLGENS TYPE VAN HUISHOUDEN (GEDETAILLEERD)													
HUISHOUDENS				MOEDER MET ONGEH. KINDEREN								HUISHOUDENS MET 2 FAMILIEKERNEN		HUISH. MET MEER DAN 2 FAMILIEKERNEN	WOONPLAATS
ZONDER ANDERE PERSONEN	(SCH.-) VADER, (SCH.-) MOEDER	(SCH.-) VADER, (SCH.-) MOEDER + ANDER	ANDEREN	ECHTP. + GEHUWDE KINDEREN	ECHTP. + GEHUWDE KINDEREN + KLEINK.	ECHTP. + (SCH.-) ZOON + KLEINK.	ECHTP. + (SCH.-) DOCHTER + KLEINK.	ECHTP. EN ANDERE FAM.-KERN	ECHTP. MET KIND. + ANDERE KERN	TWEE KERNEN EENOU- DERHUIS HOUDEN					
344	12	-	75	7	6	3	10	1	3	18	-	TERNAT			
1.031	12	-	201	6	15	4	11	5	13	34	1	VILVOORDE			
500	12	2	109	3	13	1	10	-	6	16	-	WEMMEL			
402	9	1	59	3	8	-	6	1	2	15	-	WEZEMBEEK-OPPEM			
790	16	1	165	3	25	3	11	5	9	15	1	ZAVENTEM			
371	7	-	104	6	8	4	9	3	7	12	-	ZEMST			
9.935	198	11	2.080	200	352	56	172	92	151	300	9	ARR. LEUVEN			
622	13	1	146	7	5	2	10	1	7	19	-	AARSCHOT			
150	3	-	44	8	11	2	5	1	3	9	-	BEGIJNENDIJK			
109	2	-	27	7	16	1	3	3	5	7	-	BEKKEVOORT			
158	5	-	29	-	1	-	2	-	1	9	-	BERTEM			
148	9	-	27	6	7	2	1	1	5	6	-	BIERBEEK			
194	6	1	63	8	7	3	7	2	1	10	-	BOORTMEERBEEK			
123	4	-	37	7	9	-	5	1	6	7	-	BOUTERSEM			
545	6	-	97	9	11	4	5	8	13	9	4	DIEST			
103	3	-	31	9	14	2	3	3	2	4	-	GEETBETS			
84	9	-	23	7	8	1	2	2	6	1	-	GLABBEEK			
259	6	1	71	3	8	3	4	7	5	10	-	HAACHT			
365	7	-	87	5	9	3	6	4	6	9	-	HERENT			
133	2	-	19	1	2	1	5	2	3	4	-	HOEGAARDEN			
130	2	-	27	3	13	-	3	4	3	8	-	HOLSBEEK			
179	5	-	43	1	3	1	3	1	-	8	-	HULDENBERG			
231	7	-	63	8	13	1	8	6	2	9	1	KEERBERGEN			
113	5	-	34	14	41	2	8	2	10	3	-	KORTENAKEN			
408	6	-	90	1	7	4	7	1	4	12	-	KORTENBERG			
367	8	1	79	12	23	1	8	4	7	19	-	LANDEN			
2.175	26	2	330	16	18	5	19	13	21	52	1	LEUVEN			
115	5	-	28	8	17	1	2	1	5	6	1	LINTER			
235	1	1	51	6	14	2	12	2	7	5	1	LUBBEEK			
190	6	2	48	3	10	-	3	2	4	7	1	OUD-HEVERLEE			
245	4	1	72	6	11	-	7	2	2	8	-	ROTSelaar			
470	15	-	101	16	21	8	11	5	2	9	-	SCHERPENHEUVEL-ZICHEM			
490	10	1	102	5	5	1	6	4	4	13	-	TERVUREN			
175	5	-	37	6	9	-	5	2	4	9	-	TIELT-WINGE			
995	11	-	152	6	4	2	2	1	2	7	-	TIENEN			
246	5	-	84	4	16	2	3	5	6	12	-	TREMELO			
178	2	-	38	8	19	2	7	2	5	9	-	ZOUTLEEUW			
17.838	385	13	2.654	599	1.370	140	342	520	702	392	81	LIMBURG			
8.999	222	7	1.324	305	675	74	161	290	386	206	63	ARR. HASSELT			
177	1	1	28	6	7	-	1	4	5	2	-	AS			
781	22	1	91	32	63	6	17	37	69	18	24	BERINGEN			
342	8	1	55	25	23	5	1	8	9	9	-	DIEPENBEEK			
1.652	56	1	204	50	216	19	34	108	113	32	19	GENK			
148	6	-	34	10	29	4	6	5	8	4	-	GINGELOM			
159	9	-	18	9	13	1	1	3	2	2	-	HALEN			
176	6	-	26	6	6	2	3	2	1	10	1	HAM			
1.920	35	-	243	28	42	5	27	28	37	33	4	HASSELT			
269	7	-	36	18	15	-	6	4	6	6	1	HERK-DE-STAD			
581	15	1	76	32	97	10	14	31	70	14	9	HEUSDEN-ZOLDER			
341	5	-	70	2	19	2	8	11	10	10	1	LEOPOLDSBURG			
266	4	-	41	15	15	2	4	6	2	6	1	LUMMEN			
141	3	-	22	7	14	1	2	3	3	4	-	NIEUWERKERKEN			
166	3	1	28	4	15	1	3	3	5	2	1	OPGLABBEEK			
980	30	-	181	31	62	9	21	17	21	27	-	SINT-TRUIDEN			
334	2	1	74	13	21	2	5	10	10	11	2	TESSENDERLO			
435	7	-	65	11	13	5	6	7	10	13	-	ZONHOVEN			
131	3	-	32	6	5	-	2	3	5	3	-	ZUTENDAAL			
4.271	66	3	651	117	276	23	67	101	141	95	10	ARR. MAASEIK			
212	4	-	35	2	10	1	4	3	6	2	1	BOCHOLT			
303	5	-	48	10	26	2	5	4	12	1	-	BREE			
446	11	-	65	14	27	4	7	15	7	10	1	DILSEN-STOKKEM			
223	2	-	33	7	13	2	2	3	9	3	-	HAMONT-ACHEL			
228	3	-	40	6	8	1	3	2	5	9	1	HECHTEL-EKSEL			
607	13	2	68	25	72	3	14	23	39	5	5	HOUTHAIEN-HELCHTEREN			
198	4	-	28	8	21	-	4	7	7	6	-	KINROOI			

N.I.S. BEVOLKING OP 1-1-2000 HUISHOUDENS	TABEL OO.14 B		BLZ. 4.- FOL. 1.-						ALLE ADMINISTRATIEVE EENHEDEN			
	PARTIKULIERE HUISHOUDENS VOLGENS TYPE VAN HUISHOUDEN (GEDETAILLEERD)											
	WOONPLAATS	ECHTP. ZONDER KINDEREN				ECHTP. MET ONGEHUWDE KINDEREN				VADER MET ONGEHUWDE KINDEREN		
ZONDER ANDERE PER- SONEN		(SCH.-) VADER, (SCH.-) MOEDER	(SCH.-) VADER, (SCH.-) MOEDER + ANDER	ANDEREN	ZONDER ANDERE PER- SONEN	(SCH.-) VADER, (SCH.-) MOEDER	(SCH.-) VADER, (SCH.-) MOEDER + ANDER	ANDEREN	ZONDER ANDERE PER- SONEN	(SCH.-) VADER, (SCH.-) MOEDER	(SCH.-) VADER, (SCH.-) MOEDER + ANDER	ANDEREN
LOMMEL	2.812	30	-	46	4.604	52	2	58	140	4	-	77
MAASEIK	1.975	31	-	39	3.356	54	1	61	123	-	-	57
MEEUWEN-GRUITRODE	922	14	1	22	2.107	47	1	18	57	2	2	20
NEERPELT	1.451	11	-	14	2.347	16	1	16	56	1	-	32
OVERPELT	1.151	9	-	24	1.899	26	1	22	69	-	-	19
PEER	1.144	8	-	25	2.391	23	3	39	58	2	-	39
ARR. TONGEREN	15.981	370	14	396	26.503	852	31	576	935	32	1	519
ALKEN	898	10	1	23	1.678	46	4	18	67	2	-	24
BILZEN	2.277	54	1	59	4.187	131	2	80	129	4	-	70
BORGLOON	971	40	-	27	1.359	65	4	33	41	2	-	20
HEERS	628	21	1	27	843	43	3	26	38	2	-	18
HERSTAPPE	7	-	-	-	10	1	-	-	2	-	-	-
HOESELT	745	14	-	17	1.379	41	-	27	45	1	-	21
KORTESSEM	560	15	1	9	1.227	35	2	26	52	-	-	28
LANAKEN	2.141	40	-	44	3.179	89	3	65	101	7	-	74
MAASMECHELEN	2.671	53	1	65	4.959	143	3	142	167	6	1	87
RIEMST	1.359	39	3	34	2.225	91	-	45	81	1	-	49
TONGEREN	2.763	57	5	67	3.847	115	8	84	158	7	-	88
VOEREN	390	5	1	7	598	15	-	15	28	-	-	20
WELLEN	571	22	-	17	1.012	37	2	15	26	-	-	20
OOST-VLAANDEREN	134.506	1.852	49	2.174	175.566	2.595	107	2.496	6.625	139	14	5.823
ARR. AALST	26.165	470	13	467	34.812	696	34	505	1.338	47	2	1.075
AALST	7.871	109	2	134	9.412	155	7	122	394	13	-	299
DENDERLEEUV	1.694	32	2	24	2.297	54	1	36	84	-	-	83
ERPE-MERE	1.871	23	-	23	2.737	44	1	31	104	1	1	59
GERAARDSBERGEN	3.015	84	1	63	3.884	114	6	83	190	6	-	163
HAALERT	1.709	24	2	35	2.462	41	4	40	91	7	-	65
HERZELE	1.570	25	1	30	2.376	41	2	40	76	6	-	52
LEDE	1.703	28	1	37	2.365	36	1	25	63	2	-	71
NINOVE	3.263	73	2	55	4.639	107	7	78	184	9	1	183
SINT-LIEVENS-HOUTEM	943	22	1	24	1.283	35	1	15	33	2	-	36
ZOTTEGEM	2.526	50	1	42	3.357	69	4	35	119	1	-	64
ARR. DENDERMONDE	18.369	268	4	303	25.152	366	17	349	914	11	1	753
BERLARE	1.296	16	1	20	1.917	29	-	25	83	-	-	66
BUGGENHOUT	1.385	32	-	15	1.973	34	4	26	77	2	-	44
DENDERMONDE	4.275	51	1	66	5.546	69	-	77	214	4	1	194
HAMME	2.202	17	-	47	3.052	31	1	55	124	1	-	96
LAARNE	1.156	21	-	23	1.686	20	1	20	49	1	-	48
LEBBEKE	1.793	33	-	31	2.305	48	4	27	82	-	-	80
WAASMUNSTER	1.020	10	-	16	1.444	16	1	17	23	-	-	43
WETTEREN	2.346	42	1	42	2.827	37	3	49	106	-	-	80
WICHELEN	1.087	18	-	20	1.532	25	2	18	62	2	-	48
ZELE	1.809	28	1	23	2.870	57	1	35	94	1	-	54
ARR. EEKLO	8.247	124	3	130	10.253	174	7	152	411	11	3	356
ASSENEDE	1.447	25	-	11	1.853	31	2	23	64	5	-	58
EEKLO	1.968	31	-	46	2.209	21	1	44	114	1	1	101
KAPRIJKE	582	5	-	5	867	18	1	8	32	1	1	31
MALDEGEM	2.195	24	2	30	3.108	69	1	44	100	2	1	83
SINT-LAUREINS	696	18	-	8	865	15	2	16	23	-	-	23
ZELZATE	1.359	21	1	30	1.351	20	-	17	78	2	-	60
ARR. GENT	48.436	533	17	701	60.722	663	29	842	2.445	37	5	2.302
AALTER	1.727	35	1	31	2.759	34	2	29	78	-	-	57
DEINZE	2.778	39	-	28	3.878	42	2	33	124	2	-	79
DE PINTE	1.000	10	-	17	1.538	13	1	11	31	2	-	37
DESTELBERGEN	1.801	22	1	23	2.349	30	3	24	92	3	1	90
EVERGEM	3.257	43	1	58	4.313	56	-	60	140	1	-	120
GAVERE	1.181	22	1	16	1.724	25	1	28	54	1	-	47
GENT	21.438	150	3	284	22.052	181	7	367	1.205	18	2	1.275
KNESSELARE	805	11	1	12	1.095	10	-	17	38	1	-	23
LOCHRISTI	1.778	13	1	21	2.861	29	1	30	87	-	-	79
LOVENDEGEM	1.003	11	-	19	1.315	15	-	17	40	-	-	49
MELLE	1.027	10	-	16	1.387	12	1	18	53	-	-	39
MERELBEKE	2.171	26	2	40	3.006	38	3	37	87	1	1	97

N.I.S.		TABEL 00.14 B										BLZ. 4.- FOL. 2.-		ALLE ADMINISTRATIEVE EENHEDEN
BEVOLKING OP 1-1-2000		PARTIKULIERE HUISHOUDENS VOLGENS TYPE VAN HUISHOUDEN (GEDETAILLEERD)												
HUISHOUDENS		MOEDER MET ONGEH. KINDEREN				HUISHOUDENS MET 2 FAMILIEKERNEN						HUISSH. MET MEER DAN 2 FAMILIEKERNEN	WOONPLAATS	
ZONDER ANDERE PERSONEN	(SCH.-) VADER, (SCH.-) MOEDER	(SCH.-) VADER, (SCH.-) MOEDER + ANDER	ANDEREN	ECHTP. + GEHUWDE KINDEREN	ECHTP. + GEHUWDE KINDEREN + KLEINK.	ECHTP. + (SCH.-) ZOON + KLEINK.	ECHTP. + (SCH.-) DOCHTER + KLEINK.	ECHTP. EN ANDERE FAM.-KERN	ECHTP. MET KIND. + ANDERE KERN	TWEE KERNEN EENOU- DERHUIS- HOUDEN				
570	7	1	113	10	28	1	9	13	14	21	1	LOMMEL		
510	7	-	71	15	23	4	4	14	8	17	-	MAASEIK		
203	4	-	26	4	17	-	5	7	10	3	-	MEEUWEN-GRUITRODE		
287	1	-	43	7	7	3	5	3	9	5	1	NEERPELT		
188	2	-	37	5	7	-	4	3	2	5	-	OVERPELT		
296	3	-	44	4	17	2	1	4	13	8	-	PEER		
4.568	97	3	679	177	419	43	114	129	175	91	8	ARR. TONGEREN		
241	12	-	35	13	12	2	4	5	3	7	1	ALKEN		
718	15	1	93	29	67	7	16	16	30	12	1	BILZEN		
220	9	-	31	20	34	1	5	5	7	4	-	BORGLOON		
144	5	-	27	9	36	5	3	8	5	2	-	HEERS		
-	-	-	1	-	1	-	-	-	-	-	-	HERSTAPPE		
211	2	-	29	5	7	1	5	7	3	10	-	HOESELT		
182	1	-	40	8	12	1	4	4	7	5	1	KORTESSEM		
559	13	-	101	15	35	3	12	8	13	10	-	LANAKEN		
878	20	-	107	32	84	7	25	54	67	18	5	MAASMECHELEN		
316	4	2	50	13	28	3	8	6	13	4	-	RIEMST		
867	14	-	120	25	73	12	22	11	21	17	-	TONGEREN		
87	1	-	10	3	8	1	2	-	-	1	-	VOEREN		
145	1	-	35	5	22	-	8	5	6	1	-	WELLEN		
32.078	615	38	6.877	466	1.022	166	427	343	629	996	66	OOST-VLAANDEREN		
6.427	177	18	1.545	131	222	53	123	68	111	168	10	ARR. AALST		
2.114	54	4	481	32	47	11	28	19	42	54	3	AALST		
411	13	5	116	6	12	4	9	2	7	14	2	DENDERLEEUV		
462	8	-	109	9	12	5	5	3	5	11	-	ERPE-MERE		
737	25	2	224	23	41	7	14	9	15	26	1	GERAARDSBERGEN		
393	10	1	86	4	17	5	9	5	3	6	-	HAALERT		
334	3	3	85	11	15	2	9	7	6	5	-	HERZELE		
376	9	1	79	5	5	2	5	3	8	9	-	LEDE		
890	32	1	216	27	38	8	26	14	10	22	3	NINOVE		
154	5	-	40	5	8	4	7	2	6	9	1	SINT-LIEVENS-HOUTEM		
556	18	1	109	9	27	5	11	4	9	12	-	ZOTTEGEM		
4.281	95	4	965	72	154	24	58	45	85	137	8	ARR. DENDERMONDE		
271	10	1	73	7	12	3	6	3	4	10	-	BERLARE		
267	6	-	68	3	10	1	4	5	5	12	-	BUGGENHOUT		
1.143	24	-	253	11	36	3	11	7	9	32	1	DENDERMONDE		
492	8	2	94	6	15	2	7	5	18	17	4	HAMME		
227	2	-	47	6	5	1	3	1	3	3	-	LAARNE		
407	8	-	90	7	11	2	4	4	3	12	-	LEBBEKE		
186	3	-	44	7	10	4	5	-	5	9	-	WAASMUNSTER		
595	17	1	136	9	18	3	8	4	11	21	-	WETTEREN		
229	6	-	58	4	13	2	4	3	2	14	-	WICHELEN		
464	11	-	102	12	24	3	6	13	25	7	3	ZELE		
1.805	31	-	357	25	60	8	30	16	20	52	3	ARR. EEKLO		
259	5	-	50	2	7	1	1	2	3	9	-	ASSENEDE		
535	6	-	100	7	9	1	8	1	3	7	-	EEKLO		
131	2	-	21	3	10	1	4	1	1	6	-	KAPRIJKE		
404	12	-	84	11	26	2	13	10	7	14	2	MALDEGEM		
143	2	-	21	2	3	1	3	2	3	5	-	SINT-LAUREINS		
333	4	-	81	-	5	2	1	-	3	11	1	ZELZATE		
12.177	173	10	2.283	129	307	55	115	126	253	376	33	ARR. GENT		
310	3	-	69	8	15	1	10	3	10	12	-	AALTER		
538	10	1	131	9	11	5	6	7	7	21	-	DEINZE		
190	5	-	47	5	9	1	1	1	1	4	-	DE PINTE		
364	9	-	84	8	13	2	4	1	2	17	-	DESTELBERGEN		
599	7	-	161	10	19	4	8	7	6	25	-	EVERGEM		
218	3	-	57	4	10	3	2	2	9	13	-	GAVERE		
7.030	89	8	1.083	26	129	21	45	83	182	178	31	GENT		
148	-	-	35	6	7	1	-	2	4	7	-	KNESSELARE		
310	5	-	73	8	8	1	5	1	3	10	-	LOCHRISTI		
182	1	-	33	1	4	-	2	-	-	5	-	LOVENDEGEM		
228	1	-	53	3	2	1	4	1	1	10	-	MELLE		
404	7	-	110	7	15	6	7	3	3	14	-	MERELBEKE		

N.I.S. BEVOLKING OP 1-1-2000 HUISHOUDENS	TABEL OO. 14 B		BLZ. 5.- FOL. 1.-				PARTIKULIERE HUISHOUDENS VOLGENS TYPE VAN HUISHOUDEN (GEDETAILLEERD)						ALLE ADMINISTRATIEVE EENHEDEN			
	ECHTP. ZONDER KINDEREN				ECHTP. MET ONGEHUWDE KINDEREN				VADER MET ONGEHUWDE KINDEREN							
WOONPLAATS	ZONDER ANDERE PER- SONEN	(SCH.-) VADER, (SCH.-) MOEDER	(SCH.-) VADER, (SCH.-) MOEDER + ANDER	ANDEREN	ZONDER ANDERE PER- SONEN	(SCH.-) VADER, (SCH.-) MOEDER	(SCH.-) VADER, (SCH.-) MOEDER + ANDER	ANDEREN	ZONDER ANDERE PER- SONEN	(SCH.-) VADER, (SCH.-) MOEDER	(SCH.-) VADER, (SCH.-) MOEDER + ANDER	ANDEREN	ZONDER ANDERE PER- SONEN	(SCH.-) VADER, (SCH.-) MOEDER	(SCH.-) VADER, (SCH.-) MOEDER + ANDER	ANDEREN
MOERBEKE	601	11	-	4	800	6	-	8	34	-	-	24				
NAZARETH	997	15	2	13	1.612	18	1	19	47	1	-	38				
NEVELE	1.152	19	-	12	1.584	24	1	16	47	-	-	36				
OOSTERZELE	1.137	30	2	24	1.936	48	1	46	60	3	-	47				
SINT-MARTENS-LATEM	852	11	1	13	1.120	13	3	15	48	1	-	33				
WAARSCHOOT	851	9	-	11	1.092	20	1	6	34	-	-	28				
WACHTEBEKE	715	16	-	18	890	6	1	26	30	1	-	24				
ZOMERGEM	784	10	-	22	1.189	13	-	21	50	2	1	34				
ZULTE	1.381	20	1	19	2.222	30	-	14	66	-	-	46				
ARR. OUDENAARDE	10.917	201	5	242	15.197	337	8	244	557	17	-	438				
BRAKEL	1.291	31	1	38	1.849	50	1	35	68	3	-	50				
HOREBEKE	155	6	-	4	294	5	-	3	12	-	-	4				
KLUISBERGEN	591	9	-	16	810	15	1	14	33	1	-	25				
KRUISSHOUTEM	743	7	-	10	1.152	28	-	15	36	-	-	19				
LIERDE	635	18	1	22	876	23	-	14	39	3	-	23				
MAARKEDAL	539	8	-	16	895	25	2	14	32	-	-	19				
OUDENAARDE	2.815	43	1	47	3.682	67	2	43	138	2	-	85				
RONSE	2.211	45	1	46	2.669	48	-	60	124	4	-	143				
WORTEGEM-PETEGEM	526	7	-	11	928	34	-	11	29	1	-	11				
ZINGEM	674	11	-	17	940	13	-	15	23	2	-	29				
ZWALM	737	16	1	15	1.102	29	2	20	23	1	-	30				
ARR. SINT-NIKLAAS	22.372	256	7	331	29.430	359	12	404	960	16	3	899				
BEVEREN	4.455	49	3	65	6.276	79	3	99	180	3	-	218				
KRUIBEKE	1.591	17	-	26	1.949	28	1	26	72	2	1	71				
LOKEREN	3.429	41	-	61	4.745	60	1	67	178	1	-	127				
SINT-GILLIS-WAAS	1.670	30	1	28	2.513	33	1	39	63	-	-	62				
SINT-NIKLAAS	7.031	64	3	85	8.249	90	-	93	291	8	2	250				
STEKENE	1.663	29	-	25	2.279	36	4	39	62	1	-	68				
TEMSE	2.533	26	-	41	3.419	33	2	41	114	1	-	103				
WEST-VLAANDEREN	117.617	1.320	34	1.582	149.189	1.713	69	1.755	5.177	93	9	3.661				
ARR. BRUGGE	27.713	309	7	366	34.303	376	18	462	1.287	22	2	1.041				
BEERNEM	1.366	24	-	22	2.126	35	3	26	80	1	-	46				
BLANKENBERGE	1.941	17	-	31	1.662	17	1	27	84	1	-	106				
BRUGGE	11.672	97	1	154	13.739	110	6	214	585	11	1	509				
DAMME	997	15	-	14	1.663	19	-	12	44	1	-	33				
JABBEKE	1.263	17	-	19	2.086	22	1	21	50	2	-	31				
KNOKKE-HEIST	4.033	48	2	36	3.519	37	2	40	141	2	1	132				
OOSTKAMP	2.133	25	1	25	3.068	46	1	41	96	-	-	64				
TORHOUT	1.943	19	1	29	2.657	37	1	27	102	-	-	41				
ZEDELGEM	2.107	40	2	30	3.387	45	1	48	93	4	-	68				
ZUIENKERKE	258	7	-	6	396	8	2	6	12	-	-	11				
ARR. DIKSMUIDE	4.859	71	2	64	6.751	117	8	84	203	6	-	128				
DIKSMUIDE	1.541	24	-	21	2.090	32	3	29	78	2	-	49				
HOUTHULST	900	15	-	8	1.272	18	-	15	41	2	-	27				
KOEKELARE	868	14	-	15	1.126	25	-	16	28	1	-	22				
KORTEMARK	1.252	16	2	17	1.808	34	5	21	39	1	-	21				
LO-RENINGE	298	2	-	3	455	8	-	3	17	-	-	9				
ARR. IEPER	10.465	142	3	158	14.383	194	11	154	504	10	-	308				
HEUVELLAND	730	9	1	10	1.173	28	1	15	43	-	-	32				
IEPER	3.423	42	-	49	4.732	55	3	50	170	4	-	95				
LANGEMARK-POELKAPELLE	779	11	-	12	1.111	18	-	16	25	-	-	18				
MESEN	107	-	-	2	122	1	-	1	6	1	-	7				
POPERINGE	1.884	25	1	31	2.655	31	3	34	107	2	-	58				
VLETEREN	353	9	-	7	476	13	1	10	20	-	-	7				
WERVIK	1.960	19	-	27	2.439	21	2	19	82	2	-	69				
ZONNEBEKE	1.229	27	1	20	1.675	27	1	9	51	1	-	22				
ARR. KORTRIJK	28.582	265	6	299	38.745	349	6	388	1.232	13	-	758				
ANZEGEM	1.355	24	-	14	2.133	31	-	12	62	-	-	32				
AVELGEM	938	17	1	21	1.246	20	-	13	39	1	-	36				
DEERLIJK	1.176	9	-	11	1.781	16	1	8	42	1	-	29				
HARELBEKE	2.907	28	-	18	3.782	28	-	35	93	2	-	63				
KORTRIJK	7.503	50	3	76	9.407	75	1	105	376	3	-	180				

N.I.S.		TABEL OO.14 B										BLZ. 5.- FOL. 2.-		ALLE ADMINISTRATIEVE EENHEDEN
BEVOLKING OP 1-1-2000		PARTIKULIERE HUISHOUDENS VOLGENS TYPE VAN HUISHOUDEN (GEDETAILLEERD)												
MOEDER MET ONGEH. KINDEREN				HUISHOUDENS MET 2 FAMILIEKERNEN								HUISH. MET MEER DAN 2 FAMILIEKERNEN	WOONPLAATS	
ZONDER ANDERE PERSONEN	(SCH.-) VADER, (SCH.-) MOEDER	(SCH.-) VADER, (SCH.-) MOEDER + ANDER	ANDEREN	ECHTP. + GEHUWDE KINDEREN	ECHTP. + GEHUWDE KINDEREN + KLEINK.	ECHTP. + (SCH.-) ZOON + KLEINK.	ECHTP. + (SCH.-) DOCHTER + KLEINK.	ECHTP. EN ANDERE FAM.-KERN	ECHTP. MET KIND. + ANDERE KERN	TWEE KERNEN EENOU- DERHUIS HOUDEN				
102	-	-	25	1	2	1	3	-	1	4	-	MOERBEKE		
205	6	-	36	5	11	-	2	3	3	8	-	NAZARETH		
196	3	-	51	4	9	1	1	3	2	8	-	NEVELE		
268	8	-	60	3	15	3	4	3	7	11	-	OOSTERZELE		
192	1	1	44	2	6	-	5	2	7	7	-	SINT-MARTENS-LATEM		
151	2	-	38	2	4	2	1	1	1	3	-	WAARSCHOOT		
145	5	-	25	3	3	-	1	-	1	6	-	WACHTEBEKE		
147	1	-	24	4	3	-	1	2	-	3	1	ZOMERGEM		
250	7	-	44	10	12	2	3	1	3	10	1	ZULTE		
2.479	66	3	563	46	125	7	37	29	45	90	5	ARR. OUDENAARDE		
291	10	1	59	16	19	1	5	3	8	9	-	BRAKEL		
38	1	-	8	1	1	-	-	-	2	-	-	HOREBEKE		
118	4	-	27	4	9	-	-	-	-	7	-	KLUISBERGEN		
112	-	-	29	1	12	1	1	-	3	3	1	KRUISSHOUTEM		
129	3	-	24	3	10	-	4	2	3	7	-	LIERDE		
113	7	1	22	2	17	-	3	1	7	4	-	MAARKEDAL		
606	14	-	140	6	21	2	11	5	7	20	1	OUDENAARDE		
698	18	1	169	7	19	1	5	12	6	31	2	RONSE		
98	2	-	21	2	3	1	4	4	3	2	1	WORTEGEM-PETEGEM		
119	4	-	30	2	6	-	2	-	1	4	-	ZINGEM		
157	3	-	34	2	8	1	2	2	5	3	-	ZWALM		
4.909	73	3	1.164	63	154	19	64	59	115	173	7	ARR. SINT-NIKLAAS		
850	16	-	222	12	46	4	14	5	12	33	-	BEVEREN		
292	5	-	64	4	12	3	4	6	4	13	-	KRUIBEKE		
876	10	-	209	10	22	-	12	17	31	18	3	LOKEREN		
299	7	-	87	7	9	3	6	6	9	14	-	SINT-GILLIS-WAAS		
1.731	19	3	355	16	31	7	18	14	33	47	2	SINT-NIKLAAS		
308	4	-	90	9	21	1	4	6	10	16	1	STEKENE		
553	12	-	137	5	13	1	6	5	16	32	1	TEMSE		
23.608	389	12	5.242	312	541	123	325	179	249	860	12	WEST-VLAANDEREN		
6.378	109	2	1.371	94	162	33	88	52	78	228	4	ARR. BRUGGE		
214	8	-	48	6	11	1	5	3	3	8	-	BEERNEM		
556	11	1	116	1	4	2	3	-	3	20	-	BLANKENBERGE		
3.120	36	1	662	23	34	14	31	17	29	96	-	BRUGGE		
174	4	-	47	11	14	3	2	3	1	14	-	DAMME		
206	7	-	67	5	16	2	5	4	7	11	1	JABBEKE		
887	21	-	147	13	28	5	16	4	16	37	3	KNOKKE-HEIST		
409	10	-	108	10	15	-	12	9	7	14	-	OOSTKAMP		
374	6	-	83	8	19	2	8	7	3	11	-	TORHOUT		
388	6	-	82	16	18	4	6	4	9	14	-	ZEDELGEM		
50	-	-	11	1	3	-	-	1	-	3	-	ZUIENKERKE		
790	6	-	227	18	32	5	18	11	9	50	1	ARR. DIKSMUIDE		
280	3	-	77	5	12	3	5	3	3	18	-	DIKSMUIDE		
142	1	-	40	2	6	-	2	2	1	13	-	HOUTHULST		
143	1	-	50	2	6	1	4	1	3	8	-	KOEKELARE		
185	1	-	52	9	8	1	5	2	1	9	1	KORTEMARK		
40	-	-	8	-	-	-	2	3	1	2	-	LO-RENINGE		
1.994	32	2	416	28	55	9	23	20	24	86	-	ARR. IEPER		
153	4	1	46	1	5	1	1	1	2	8	-	HEUVELLAND		
736	10	-	137	11	10	3	8	5	7	28	-	IEPER		
129	1	1	25	2	4	1	2	2	2	10	-	LANGEMARK-POELKAPELLE		
32	1	-	4	-	1	-	-	-	-	2	-	MESEN		
365	3	-	80	8	11	3	5	8	3	7	-	POPERINGE		
69	2	-	10	1	4	-	1	-	3	4	-	VLETEREN		
329	6	-	70	3	9	1	5	3	5	16	-	WERVIK		
181	5	-	44	2	11	-	1	1	2	11	-	ZONNEBEKE		
5.545	83	2	1.212	53	63	25	77	36	46	174	2	ARR. KORTRIJK		
198	5	-	50	4	9	2	2	-	5	5	-	ANZEGEM		
173	9	-	43	2	3	1	1	1	-	12	-	AVELGEM		
170	3	-	49	3	4	1	3	-	-	2	-	DEERLIJK		
476	8	1	128	6	12	2	10	3	10	19	-	HARELBEKE		
1.812	18	1	336	16	5	7	15	13	8	31	2	KORTRIJK		

N.I.S. BEVOLKING OP 1-1-2000 HUISHOUDENS	TABEL OO.14 B								BLZ. 6.- FOL. 1.-				ALLE ADMINISTRATIEVE EENHEDEN
	PARTIKULIERE HUISHOUDENS VOLGENS TYPE VAN HUISHOUDEN (GEDETAILLEERD)												
WOONPLAATS	ECHTP. ZONDER KINDEREN				ECHTP. MET ONGEHUWDE KINDEREN				VADER MET ONGEHUWDE KINDEREN				
	ZONDER ANDERE PER- SONEN	(SCH.-) VADER, (SCH.-) MOEDER	(SCH.-) VADER, (SCH.-) MOEDER + ANDER	ANDEREN	ZONDER ANDERE PER- SONEN	(SCH.-) VADER, (SCH.-) MOEDER	(SCH.-) VADER, (SCH.-) MOEDER + ANDER	ANDEREN	ZONDER ANDERE PER- SONEN	(SCH.-) VADER, (SCH.-) MOEDER	(SCH.-) VADER, (SCH.-) MOEDER + ANDER	ANDEREN	
KUURNE	1.370	9	1	16	1.837	11	1	23	58	2	-	33	
LENDELEDE	564	3	-	3	829	10	-	10	28	1	-	16	
MENEN	3.498	40	1	43	3.983	29	-	52	144	1	-	139	
SPIERE-HELKIJN	152	1	-	4	237	2	-	4	13	-	-	12	
WAREGEM	3.485	35	-	41	5.336	58	2	54	132	2	-	76	
WEVELGEM	3.131	26	-	29	4.646	39	-	39	138	-	-	94	
ZWEVEGEM	2.503	23	-	23	3.528	30	1	33	107	-	-	48	
ARR. OOSTENDE	15.980	164	4	252	15.743	136	8	212	687	13	4	680	
BREDENE	1.454	13	-	21	1.858	9	-	16	63	1	-	73	
DE HAAN	1.250	22	-	21	1.307	9	-	13	49	1	-	57	
GISTEL	1.084	15	1	22	1.558	13	2	21	49	1	-	45	
ICHTEGEM	1.390	28	1	33	1.912	28	-	35	66	1	-	38	
MIDDELKERKE	2.081	20	-	26	1.773	14	1	28	74	-	-	82	
OOSTENDE	7.739	52	2	106	6.085	47	4	82	354	9	2	349	
OUDENBURG	982	14	-	23	1.250	16	1	17	32	-	2	36	
ARR. ROESELARE	14.817	172	6	190	19.854	270	7	209	609	10	-	308	
HOOGLEDE	922	13	1	9	1.527	18	1	19	42	1	-	18	
INGELMUNSTER	1.167	15	-	16	1.585	20	2	17	41	3	-	16	
IZEGEM	2.936	39	1	33	3.684	39	-	42	116	-	-	67	
LEDEGEM	994	12	-	9	1.403	27	-	10	37	1	-	11	
LICHTERVELDE	901	13	2	12	1.241	24	-	12	39	1	-	23	
MOORSLEDE	1.174	8	-	21	1.517	32	2	12	60	1	-	17	
ROESELARE	5.555	53	2	74	7.301	82	2	79	229	3	-	137	
STADEN	1.168	19	-	16	1.596	28	-	18	45	-	-	19	
ARR. TIELT	8.837	116	3	132	13.001	201	5	138	369	11	2	198	
ARDOOIE	943	15	1	13	1.400	20	1	24	47	1	-	14	
DENTERGEM	725	7	-	13	1.206	12	1	12	28	-	-	18	
MEULEBEKE	1.165	17	-	14	1.638	21	-	12	52	-	1	26	
OOSTROZEBEKE	725	10	-	16	1.140	19	-	8	31	-	-	20	
PITTEM	654	6	-	6	1.006	17	-	13	17	1	1	18	
RUISELEDE	510	2	2	7	731	15	-	3	21	2	-	8	
TIELT	1.927	27	-	24	2.685	44	-	30	91	4	-	42	
WIELSBEKE	870	12	-	16	1.380	21	1	10	33	1	-	14	
WINGENE	1.318	20	-	23	1.815	32	2	26	49	2	-	38	
ARR. VEURNE	6.364	81	3	121	6.409	70	6	108	286	8	1	240	
ALVERINGEM	460	4	-	8	633	10	-	10	30	-	-	18	
DE PANNE	1.114	20	1	20	944	14	1	13	49	2	1	52	
KOKSIJDE	2.524	36	1	58	2.118	28	3	36	90	2	-	64	
NIEUWPOORT	1.158	10	1	20	1.077	9	-	32	57	4	-	54	
VEURNE	1.108	11	-	15	1.637	9	2	17	60	-	-	52	
WAALS GEWEST	265.462	5.175	222	6.849	380.262	7.221	366	9.484	20.167	637	122	25.535	
WAALS BRABANT	26.666	586	27	695	42.631	810	53	1.188	1.981	60	13	2.982	
ARR. NIJVEL	26.666	586	27	695	42.631	810	53	1.188	1.981	60	13	2.982	
BEVEKOM	495	24	2	13	817	24	1	20	44	2	2	58	
EIGENBRAKEL	2.870	54	4	73	4.446	60	8	113	194	4	1	315	
KASTEELBRAKEL	735	16	-	32	1.128	24	3	28	52	-	-	111	
CHASTRE	361	13	2	16	836	22	2	27	39	1	-	62	
CHAUMONT-GISTOUX	672	10	1	20	1.364	20	2	33	48	1	-	72	
COURT-SAINT-ETIENNE	626	13	2	18	1.091	15	-	32	51	4	-	87	
GENEPIEN	1.063	24	2	40	1.664	48	3	48	78	5	-	121	
GRAVEN	876	28	-	17	1.514	29	1	39	59	3	-	113	
HELECINE	276	13	-	11	317	13	-	9	22	-	-	23	
INCOURT	295	9	-	9	531	12	2	19	17	-	-	40	
ITTER	442	8	-	14	711	9	-	22	30	1	1	65	
GELDENAKEN	864	24	2	34	1.277	42	5	30	69	3	2	80	
TERHULPEN	585	3	-	8	864	8	-	15	37	-	-	49	
LASNE	993	19	1	19	1.821	36	2	51	87	3	-	96	
MONT-SAINT-GUIBERT	371	11	1	2	774	15	1	16	29	-	-	51	
NIJVEL	1.935	20	2	40	2.488	25	1	72	143	3	-	210	
ORP-JAUCHE	616	23	2	23	898	30	1	20	34	1	-	65	
OTTIGNIES-LOUVAIN-LA-NEUVE	1.585	34	-	45	3.105	58	2	104	155	5	-	190	
PERWIJS	510	18	-	12	897	22	-	18	28	2	1	62	

N.I.S.		TABEL OO.14 B										BLZ. 6.- FOL. 2.-		ALLE ADMINISTRATIEVE EENHEDEN
BEVOLKING OP 1-1-2000		PARTIKULIERE HUISHOUDENS VOLGENS TYPE VAN HUISHOUDEN (GEDETAILLEERD)												
HUISHOUDENS		MOEDER MET ONGEH. KINDEREN				HUISHOUDENS MET 2 FAMILIEKERNEN							HUISH. MET MEER DAN 2 FAMILIEKERNEN	WOONPLAATS
ZONDER ANDERE PERSONEN	(SCH.-) VADER, (SCH.-) MOEDER	(SCH.-) VADER, (SCH.-) MOEDER + ANDER	ANDEREN	ECHTP. + GEHUWDE KINDEREN	ECHTP. + GEHUWDE KINDEREN + KLEINK.	ECHTP. + (SCH.-) ZOON + KLEINK.	ECHTP. + (SCH.-) DOCHTER + KLEINK.	ECHTP. EN ANDERE FAM.-KERN	ECHTP. MET KIND. + ANDERE KERN	TWEE KERNEN EENOU- DERHUIS- HOUDEN				
235	7	-	57	1	2	-	5	4	3	5	-		KUURNE	
67	1	-	9	2	2	-	8	1	1	3	-		LENDELEDE	
780	9	-	181	5	5	4	11	1	6	32	-		MENEN	
52	-	-	18	-	2	-	-	-	1	2	-		SPIERE-HELKIJN	
659	8	-	129	7	15	4	10	8	8	20	-		WAREGEM	
543	4	-	140	4	3	2	7	2	3	25	-		WEVELGEM	
380	11	-	72	3	1	2	5	3	1	18	-		ZWEVEGEM	
3.732	59	2	846	34	35	18	45	13	29	150	1		ARR. OOSTENDE	
336	2	-	80	1	2	2	2	4	2	26	-		BREDENE	
271	5	-	59	7	2	3	5	2	3	9	-		DE HAAN	
224	4	-	68	3	4	-	2	1	3	13	1		GISTEL	
207	3	-	73	4	10	2	7	1	4	15	-		ICHTEGEM	
375	8	2	109	4	6	3	2	2	8	14	-		MIDDELKERKE	
2.188	37	-	413	10	6	8	21	2	6	69	-		OOSTENDE	
131	-	-	44	5	5	-	6	1	3	4	-		OUDENBURG	
2.540	45	4	590	53	106	17	34	26	26	86	2		ARR. ROESELARE	
127	-	-	26	5	8	1	1	1	1	6	-		HOOGLEDE	
130	6	1	41	3	6	-	3	3	1	5	-		INGELMUNSTER	
524	5	-	104	11	17	3	12	5	7	18	1		IZEGEM	
153	1	-	32	6	8	1	2	4	2	7	-		LEDEGEM	
122	1	1	33	2	8	1	2	2	-	5	-		LICHTERVELDE	
145	7	-	41	5	17	1	2	2	4	10	1		MOORSLEDE	
1.176	23	1	279	17	23	10	10	7	9	27	-		ROESELARE	
163	2	1	34	4	19	-	2	2	2	8	-		STADEN	
1.403	22	-	295	22	60	7	19	12	24	46	2		ARR. TIELT	
157	2	-	25	1	10	3	4	1	6	6	-		ARDOOIE	
115	2	-	31	-	4	1	1	-	1	6	-		DENTERGEM	
160	3	-	35	2	4	-	3	2	3	2	-		MEULEBEKE	
102	4	-	25	3	4	1	2	1	4	4	-		OOSTROZEBEKE	
99	1	-	18	1	9	-	1	1	1	3	-		PITTEM	
70	2	-	15	3	6	-	2	2	-	-	-		RUISELEDE	
375	3	-	61	7	9	1	1	-	4	14	-		TIELT	
154	3	-	40	1	5	1	1	2	3	1	2		WIELSBEKE	
171	2	-	45	4	9	-	4	3	2	10	-		WINGENE	
1.226	33	-	285	10	28	9	21	9	13	40	-		ARR. VEURNE	
65	2	-	27	1	3	1	1	2	3	4	-		ALVERINGEM	
251	10	-	64	2	6	1	5	2	3	6	-		DE PANNE	
440	12	-	87	5	13	3	7	3	7	8	-		KOKSIJDE	
245	7	-	65	1	3	1	4	2	-	11	-		NIEUWPOORT	
225	2	-	42	1	3	3	4	-	-	11	-		VEURNE	
120.064	2.706	130	22.780	740	1.912	658	1.549	629	1.336	4.577	76		WAALS GEWEST	
10.577	286	24	2.536	87	250	80	191	79	157	505	4		WAALS BRABANT	
10.577	286	24	2.536	87	250	80	191	79	157	505	4		ARR. NIJVEL	
147	4	1	36	4	6	1	7	1	1	9	-		BEVEKOM	
1.080	29	2	245	8	17	8	15	4	13	63	1		EIGENBRAKEL	
218	8	-	61	1	7	3	7	1	-	16	-		KASTEELBRAKEL	
179	7	-	54	3	6	1	6	-	3	15	-		CHASTRE	
270	10	-	73	3	7	1	9	-	3	12	-		CHAUMONT-GISTOUX	
216	12	-	74	3	4	-	4	4	2	12	1		COURT-SAINT-ETIENNE	
420	7	1	120	2	9	-	7	2	11	18	-		GENEPIEN	
279	12	-	104	5	8	1	6	1	10	16	-		GRAVEN	
78	4	-	15	2	5	1	3	-	3	9	-		HELECINE	
96	1	1	35	-	2	1	5	1	4	2	-		INCOURT	
125	2	-	36	1	1	2	4	-	1	12	-		ITTER	
396	13	3	107	5	16	3	9	1	6	17	-		GELDENAKEN	
231	3	-	27	-	1	-	2	-	1	5	-		TERHULPEN	
379	9	1	64	2	5	2	5	3	4	22	-		LASNE	
154	5	-	27	3	6	3	1	1	2	9	-		MONT-SAINT-GUIBERT	
868	20	-	169	1	3	8	8	2	7	36	-		NIJVEL	
216	6	2	70	2	3	2	7	1	1	16	-		ORP-JAUCHE	
911	17	3	183	6	18	4	7	11	10	23	-		OTTIGNIES-LOUVAIN-LA-NEUVE	
224	6	-	44	6	11	5	4	4	5	8	1		PERWIJS	

N.I.S. BEVOLKING OP 1-1-2000 HUISHOUDENS	TABEL OO.14 B								BLZ. 7.- FOL. 1.-				ALLE ADMINISTRA- TIEVE EENHEDEN
	PARTIKULIERE HUISHOUDENS VOLGENS TYPE VAN HUISHOUDEN (GEDETAILLEERD)												
	WOONPLAATS	ECHTP. ZONDER KINDEREN				ECHTP. MET ONGEHUWDE KINDEREN				VADER MET ONGEHUWDE KINDEREN			
ZONDER ANDERE PER- SONEN		(SCH.-) VADER, (SCH.-) MOEDER	(SCH.-) VADER, (SCH.-) MOEDER + ANDER	ANDEREN	ZONDER ANDERE PER- SONEN	(SCH.-) VADER, (SCH.-) MOEDER	(SCH.-) VADER, (SCH.-) MOEDER + ANDER	ANDEREN	ZONDER ANDERE PER- SONEN	(SCH.-) VADER, (SCH.-) MOEDER	(SCH.-) VADER, (SCH.-) MOEDER + ANDER	ANDEREN	
RAMILLIES	417	21	-	15	651	23	2	19	27	-	-	51	
REBECC	795	19	3	22	1.194	26	-	28	65	4	1	110	
RIXENSART	1.737	38	1	31	2.604	42	4	77	139	3	-	178	
TUBEKE	1.770	26	1	55	2.511	61	2	80	106	5	1	207	
VILLERS-LA-VILLE	724	12	-	18	1.173	21	1	24	42	3	1	78	
WALHAIN	389	26	-	10	681	20	2	18	32	-	-	44	
WATERLOO	2.283	32	1	47	3.665	45	5	136	178	3	2	187	
WAVER	2.381	48	-	51	3.609	60	3	90	176	4	1	257	
HENEGOUWEN	103.439	2.117	95	3.043	140.174	2.831	148	3.771	7.860	287	48	10.334	
ARR. AAT	6.459	196	2	233	8.793	263	23	278	434	23	4	751	
AAT	2.101	51	-	57	2.719	73	3	67	125	6	1	252	
BELOEIL	1.105	33	1	52	1.398	29	5	56	71	6	2	142	
BERNISSART	834	34	-	43	1.330	40	1	56	62	3	-	87	
BRUGELETTE	264	4	-	8	349	4	-	12	24	1	-	44	
CHIEVRES	481	21	-	20	670	34	4	23	33	2	1	70	
ELZELE	484	16	1	19	627	24	2	18	41	1	-	46	
VLOESBERG	253	7	-	15	382	17	2	8	22	2	-	21	
FRANES-LEZ-ANVAING	937	30	-	19	1.318	42	6	38	56	2	-	89	
ARR. CHARLEROI	33.501	632	27	1.071	44.375	887	37	1.261	2.690	95	11	3.066	
AISEAU-PRESLES	873	16	-	25	1.315	33	4	38	78	1	1	66	
CHAPELLE-LEZ-HERLAIMONT	1.129	28	2	41	1.630	38	-	47	80	2	-	125	
CHARLEROI	15.638	268	8	481	18.792	377	19	511	1.314	40	6	1.464	
CHATELET	2.814	45	3	81	3.863	78	1	104	240	13	1	237	
COURCELLES	2.413	54	2	113	3.329	75	1	121	176	9	1	235	
FARCIENNES	838	26	2	28	1.334	35	1	40	63	2	-	73	
FLEURUS	1.812	40	3	58	2.612	50	1	83	140	4	-	162	
FONTAINE-L'EVEQUE	1.364	24	3	53	1.920	33	2	59	112	4	1	110	
GERPINNES	1.057	22	-	33	1.542	36	1	33	66	3	-	59	
LES BONS VILLERS	664	18	1	15	1.090	19	3	32	56	7	-	84	
MANAGE	1.738	30	1	44	2.499	41	-	86	146	3	-	158	
MONTIGNIES-LE-TILLEUL	1.035	25	1	28	1.176	23	-	21	59	3	-	66	
PONT-A-CELLES	1.297	17	1	47	2.022	33	3	51	92	3	1	132	
SENEFFE	829	19	-	24	1.251	16	1	35	68	1	-	95	
ARR. BERGEN	18.951	410	23	558	26.255	544	34	706	1.635	62	11	2.082	
BOUSSU	1.488	35	2	48	2.207	58	3	62	127	3	-	175	
COLFONTAINE	1.455	30	2	60	2.194	49	4	62	127	6	1	158	
DOUR	1.352	15	2	43	1.824	30	1	55	105	4	-	156	
FRAMERIES	1.692	33	1	39	2.212	38	2	54	131	8	-	191	
HENSIES	490	15	2	18	816	37	-	24	39	2	-	54	
HONNELLES	412	6	-	9	568	20	1	16	41	1	1	55	
JURBEKE	673	37	2	20	1.135	28	6	38	42	5	-	67	
LENS	320	12	-	9	420	22	1	13	23	2	-	40	
BERGEN	6.769	120	5	180	8.595	135	3	228	630	19	7	742	
QUAREGNON	1.426	31	2	35	2.178	44	3	46	133	5	1	133	
QUEVY	633	25	1	18	912	12	1	16	51	1	-	80	
QUIEVRAIN	514	12	-	16	754	19	2	23	39	1	1	57	
SAINT-GHISLAIN	1.727	39	4	63	2.440	52	7	69	147	5	-	174	
ARR. MOESKROEN	6.712	85	2	111	8.177	83	5	146	370	5	-	505	
KOMEN-WAASTEN	1.668	18	1	28	2.183	23	2	41	87	2	-	132	
MOESKROEN	5.044	67	1	83	5.994	60	3	105	283	3	-	373	
ARR. ZINNIK	14.124	290	9	383	19.917	412	17	548	986	38	7	1.407	
'S GRAVENBRAKEL	1.562	20	-	27	2.235	35	1	52	118	1	-	186	
ECAUSSINNES	818	26	1	31	1.046	25	-	48	64	2	1	94	
EDINGEN	916	13	-	22	1.285	26	-	35	66	-	-	95	
LA LOUVIERE	6.279	119	3	177	8.791	152	7	237	406	12	4	510	
LE ROEULX	663	18	2	17	948	26	1	32	46	4	1	53	
LESSEN	1.452	38	-	42	1.793	53	-	51	122	5	1	204	
OPZULLIK	565	20	1	15	993	29	3	27	38	6	-	82	
ZINNIK	1.869	36	2	52	2.826	66	5	66	126	8	-	183	

N.I.S.		TABEL OO.14 B										BLZ. 7.- FOL. 2.-		ALLE ADMINISTRATIEVE EENHEDEN
BEVOLKING OP 1-1-2000		PARTIKULIERE HUISHOUDENS VOLGENS TYPE VAN HUISHOUDEN (GEDETAILLEERD)												
HUISHOUDENS														
MOEDER MET ONGEH. KINDEREN				HUISHOUDENS MET 2 FAMILIEKERNEN							HUISH. MET MEER DAN 2 FAMILIEKERNEN		WOONPLAATS	
ZONDER ANDERE PERSONEN	(SCH.-) VADER, (SCH.-) MOEDER	(SCH.-) VADER, (SCH.-) MOEDER + ANDER	ANDEREN	ECHTP. + GEHUWDE KINDEREN	ECHTP. + GEHUWDE KINDEREN +KLEINK.	ECHTP. + (SCH.-) ZOON +KLEINK.	ECHTP. + (SCH.-) DOCHTER +KLEINK.	ECHTP. EN ANDERE FAM.-KERN	ECHTP. MET KIND. + ANDERE KERN	TWEE KERNEN EENOU- DERHUIS- HOUDEN				
127	4	-	52	2	17	4	3	1	1	12	-	RAMILLIES		
295	9	1	103	-	7	4	2	-	10	20	-	REBECQ		
690	14	2	135	2	11	3	14	7	3	24	-	RIXENSART		
644	20	3	202	9	30	6	12	6	19	36	-	TUBEKE		
251	3	2	82	4	2	3	5	4	5	15	-	VILLERS-LA-VILLE		
126	4	-	40	3	7	2	6	2	3	10	-	WALHAIN		
883	27	-	153	2	17	4	14	10	12	29	-	WATERLOO		
1.074	30	2	225	8	24	8	19	12	17	39	1	WAVER		
50.354	1.172	48	9.802	322	826	297	682	290	552	1.881	34	HENEGOUWEN		
2.660	80	2	781	26	95	19	52	17	37	144	2	ARR. AAT		
958	25	2	287	9	29	6	15	6	4	34	1	AAT		
464	12	-	120	5	16	3	11	2	4	29	-	BELOEIL		
417	14	-	126	1	11	1	4	4	9	21	-	BERNISSART		
99	2	-	42	3	3	2	5	-	3	18	-	BRUGELLETTE		
185	6	-	65	4	7	1	1	1	7	9	-	CHIEVRES		
154	10	-	40	2	7	3	2	1	1	12	-	ELZELE		
70	7	-	24	1	2	3	5	-	1	4	-	VLOESBERG		
313	4	-	77	1	20	-	9	3	8	17	1	FRASNES-LEZ-ANVAING		
17.818	437	19	3.172	104	287	85	219	137	221	626	22	ARR. CHARLEROI		
390	16	-	81	2	15	5	7	8	12	12	1	AISEAU-PRESLES		
544	23	-	78	4	19	2	6	3	10	32	-	CHAPPELLE-LEZ-HERLAIMONT		
9.554	212	8	1.563	37	115	33	91	70	100	275	12	CHARLEROI		
1.587	38	1	236	13	25	8	21	5	24	54	2	CHATELET		
1.124	33	2	279	14	20	8	17	7	12	45	3	COURCELLES		
422	13	2	65	2	18	1	6	11	8	12	1	FARCIENNES		
861	22	-	127	7	12	5	14	9	7	37	1	FLEURUS		
732	13	1	93	2	7	3	8	6	10	28	-	FONTAINE-L'EVEQUE		
379	12	1	100	6	11	4	8	2	7	16	-	GERPINNES		
250	4	2	70	2	9	3	6	3	4	13	-	LES BONS VILLERS		
787	22	-	181	3	16	4	15	9	12	34	1	MANAGE		
345	14	1	69	6	5	2	7	-	5	17	-	MONTIGNIES-LE-TILLEUL		
512	10	1	131	4	11	3	11	4	4	35	-	PONT-A-CELLES		
331	5	-	99	2	4	4	2	-	6	16	1	SENEFFE		
11.779	226	8	1.808	67	141	61	132	55	128	299	7	ARR. BERGEN		
974	24	1	164	7	12	5	13	2	10	17	-	BOUSSU		
990	20	-	180	4	12	5	9	7	15	30	1	COLFONTAINE		
677	12	-	141	5	10	4	10	2	3	20	-	DOUR		
913	19	1	156	5	9	4	12	8	12	33	-	FRAMERIES		
278	3	-	40	4	3	1	5	4	15	6	3	HENSIES		
181	7	-	35	4	3	3	3	1	2	2	-	HONNELLES		
372	9	1	69	5	14	3	9	2	4	9	-	JURBEKE		
138	5	-	34	-	3	2	3	-	-	3	-	LENS		
4.890	68	4	593	13	27	20	36	10	28	110	2	BERGEN		
887	26	1	138	3	23	4	16	10	19	23	1	QUAREGNON		
241	4	-	40	4	5	-	2	2	4	7	-	QUEVY		
264	5	-	47	2	3	5	3	1	5	11	-	QUIEVRAIN		
974	24	-	171	11	17	5	11	6	11	28	-	SAINT-GHISLAIN		
1.995	35	1	617	11	19	10	32	6	14	108	-	ARR. MOESKROEN		
450	4	-	87	1	6	2	9	-	3	22	-	KOMEN-WAASTEN		
1.545	31	1	530	10	13	8	23	6	11	86	-	MOESKROEN		
6.371	129	10	1.308	55	115	41	102	27	60	257	3	ARR. ZINNIK		
652	9	-	154	4	5	2	8	1	3	25	-	'S GRAVENBRAKEL		
315	9	1	97	-	5	4	6	-	2	16	-	ECAUSSINNES		
362	7	-	83	4	9	3	5	-	4	18	2	EDINGEN		
3.115	58	4	477	26	43	13	41	19	28	104	-	LA LOUVIERE		
267	6	-	58	6	9	7	7	1	6	11	-	LE ROEULX		
600	22	3	176	4	15	4	11	1	6	37	-	LESSEN		
190	3	2	57	2	10	3	10	-	3	13	-	OPZULLIK		
870	15	-	206	9	19	5	14	5	8	33	1	ZINNIK		

N.I.S. BEVOLKING OP 1-1-2000 HUISHOUDENS	TABEL OO. 14 B PARTIKULIERE HUISHOUDENS VOLGENS TYPE VAN HUISHOUDEN (GEDETAILLEERD)								BLZ. 8. - FOL. 1. - ALLE ADMINISTRATIEVE EENHEDEN			
	ECHTP. ZONDER KINDEREN				ECHTP. MET ONGEHUWDE KINDEREN				VADER MET ONGEHUWDE KINDEREN			
WOONPLAATS	ZONDER ANDERE PER- SONEN	(SCH.-) VADER, (SCH.-) MOEDER	(SCH.-) VADER, (SCH.-) MOEDER + ANDER	ANDEREN	ZONDER ANDERE PER- SONEN	(SCH.-) VADER, (SCH.-) MOEDER	(SCH.-) VADER, (SCH.-) MOEDER + ANDER	ANDEREN	ZONDER ANDERE PER- SONEN	(SCH.-) VADER, (SCH.-) MOEDER	(SCH.-) VADER, (SCH.-) MOEDER + ANDER	ANDEREN
ARR. THUIN	12.045	281	21	364	17.038	353	19	460	908	37	7	1.330
ANDERLUES	1.017	19	1	37	1.280	21	-	33	77	4	1	116
BEAUMONT	507	15	2	17	758	15	2	21	46	2	-	57
BINCHE	2.966	61	2	82	3.657	80	3	95	191	12	-	278
CHIMAY	675	11	1	27	1.163	15	-	26	49	1	-	84
ERQUELINNES	775	17	3	30	1.066	21	4	46	54	-	1	84
ESTINNES	601	13	1	14	886	20	-	27	50	3	-	73
FROIDCHAPPELLE	260	6	-	8	366	8	-	5	25	-	-	33
HAM-SUR-HEURE-NALINNES	1.169	39	3	34	1.625	39	4	41	78	1	2	101
LOBBES	426	12	-	11	706	15	-	15	28	1	1	70
MERBES-LE-CHATEAU	270	7	-	6	508	5	2	14	27	1	-	43
MOMIGNIES	409	10	3	4	542	16	-	21	46	3	1	61
MORLANWELZ	1.409	40	2	39	2.154	57	2	58	113	6	1	166
SIVRY-RANCE	369	2	-	19	540	11	-	13	26	-	-	39
THUIN	1.192	29	3	36	1.787	30	2	45	98	3	-	125
ARR. DOORNIK	11.647	223	11	323	15.619	289	13	372	837	27	8	1.193
ANTOING	652	15	1	21	811	12	-	16	49	2	1	80
BRUNEHAUT	643	17	1	20	920	16	1	17	40	-	-	66
CELLES	452	7	-	12	663	16	-	15	30	3	1	50
ESTAIMPUIS	874	13	-	19	1.210	11	-	26	68	-	-	74
LEUZE-EN-HAINAUT	1.077	35	1	33	1.408	31	-	40	73	4	-	107
MONT-DE-L'ENCLUS	311	4	-	7	402	14	1	7	17	1	-	21
PECQ	498	6	-	14	640	11	-	13	22	3	-	37
PERUWELZ	1.283	41	2	55	1.777	48	7	65	111	4	3	165
RUMES	437	8	1	7	654	22	-	15	34	1	1	37
DOORNIK	5.420	77	5	135	7.134	108	4	158	393	9	2	556
PROV. LUIK	83.077	1.357	49	1.758	114.375	1.943	91	2.503	6.384	151	42	7.249
ARR. HOEI	7.732	194	8	219	11.503	203	12	312	691	21	8	1.023
AMAY	1.054	30	-	40	1.376	38	4	44	104	6	-	125
ANTHISNES	303	6	-	7	502	6	-	10	27	1	1	57
BURDINNE	192	8	-	6	343	8	-	22	17	1	1	30
CLAVIER	290	8	-	9	536	11	-	10	22	-	-	44
ENGIS	499	7	1	17	636	16	1	18	48	-	1	57
FERRIERES	350	5	-	4	539	7	-	6	23	-	-	42
HAMOIR	287	10	2	9	409	4	1	9	24	1	-	24
HERON	273	14	2	17	488	10	2	17	31	-	-	49
HOEI	1.467	21	2	27	1.676	15	2	44	140	3	1	191
MARCHIN	366	14	-	12	571	11	-	14	31	2	-	85
MODAVE	308	4	-	6	471	3	-	11	27	-	-	33
NANDRIN	369	5	-	11	726	16	1	16	32	1	-	43
OUFFET	183	3	-	2	318	13	-	3	21	1	1	24
TINLOT	145	5	-	2	285	3	-	11	11	-	1	25
VERLAINE	272	5	-	4	506	4	-	12	18	-	1	20
VILLERS-LE-BOUILLET	359	17	1	18	709	16	1	31	36	4	-	49
WANZE	1.015	32	-	28	1.412	22	-	34	79	1	1	125
ARR. LUIK	48.728	709	28	1.040	61.382	990	45	1.367	3.854	79	23	4.144
ANS	2.400	43	-	70	3.135	54	3	74	168	5	-	167
AWANS	705	11	1	12	1.087	7	-	19	47	1	-	62
AYWAILLE	827	14	2	20	1.115	22	1	24	79	1	-	90
BITSINGEN	668	15	-	17	1.012	23	-	21	58	-	1	63
BEYNE-HEUSAY	1.015	23	1	16	1.366	23	1	20	85	1	-	93
BLEGNY	958	26	2	15	1.642	35	2	31	84	1	1	98
CHAUDFONTAINE	1.915	38	-	26	2.463	37	1	32	130	7	2	134
COMBLAIN-AU-PONT	395	17	-	13	588	15	1	14	26	2	-	46
DALHEM	485	6	-	5	901	22	1	13	28	-	-	52
ESNEUX	1.100	13	-	21	1.447	21	1	31	77	3	2	121
FLEMALLE	2.469	36	5	57	2.663	56	1	86	177	7	1	220
FLERON	1.467	27	-	38	1.823	39	2	49	95	7	-	89
GRACE-HOLLOGNE	2.035	10	-	22	2.842	6	-	31	153	1	-	159
HERSTAL	3.207	43	-	81	3.879	67	3	126	245	6	3	261
JUPRELLE	616	7	-	22	1.167	10	1	13	77	-	-	49
LUIK	14.474	112	4	235	15.189	206	14	307	1.226	13	5	1.161
NEUPRE	886	24	1	16	1.249	24	1	16	57	-	-	71
OUPEYE	2.003	32	4	61	2.896	51	1	48	153	1	1	177

N.I.S.		TABEL OO. 14 B										BLZ. 8.- FOL. 2.-		ALLE ADMINISTRATIEVE EENHEDEN
BEVOLKING OP 1-1-2000		PARTIKULIERE HUISHOUDENS VOLGENS TYPE VAN HUISHOUDEN (GEDETAILLEERD)												
MOEDER MET ONGEH. KINDEREN				HUISHOUDENS MET 2 FAMILIEKERNEN							HUISH. MET MEER DAN 2 FAMILIEKERNEN	WOONPLAATS		
ZONDER ANDERE PERSONEN	(SCH.-) VADER, (SCH.-) MOEDER	(SCH.-) VADER, (SCH.-) MOEDER + ANDER	ANDEREN	ECHTP. + GEHUWDE KINDEREN	ECHTP. + GEHUWDE KINDEREN + KLEINK.	ECHTP. + (SCH.-) ZOON + KLEINK.	ECHTP. + (SCH.-) DOCHTER + KLEINK.	ECHTP. EN ANDERE FAM.-KERN	ECHTP. MET KIND. + ANDERE KERN	TWEE KERNEN EENOU- DERHUIS- HOUDEN				
5.007	149	6	990	33	86	46	83	24	53	198	-	ARR. THUIN		
410	10	-	56	3	5	3	9	1	2	14	-	ANDERLUES		
214	8	-	53	3	5	1	4	2	2	6	-	BEAUMONT		
1.179	39	-	172	13	23	15	22	10	20	36	-	BINCHE		
332	11	-	50	-	5	6	8	2	4	11	-	CHIMAY		
329	11	1	100	2	3	2	6	2	5	21	-	ERQUELINNES		
239	5	-	66	4	7	2	2	-	3	12	-	ESTINNES		
102	2	-	23	-	-	1	1	2	1	5	-	FROIDCHAPELLE		
400	14	-	85	4	9	3	9	2	1	22	-	HAM-SUR-HEURE-NALINNES		
163	4	1	36	-	-	2	1	-	-	12	-	LOBBES		
139	3	1	31	1	5	-	-	-	2	8	-	MERBES-LE-CHATEAU		
166	3	-	43	1	4	1	1	1	-	9	-	MOMIGNIES		
710	21	3	119	-	11	4	13	1	11	25	-	MORLANWELZ		
159	3	-	39	-	2	2	2	-	1	4	-	SIVRY-RANCE		
465	15	-	117	2	7	4	5	1	1	13	-	THUIN		
4.724	116	2	1.126	26	83	35	62	24	39	249	-	ARR. DOORNIK		
264	7	-	77	2	4	1	7	1	2	19	-	ANTOING		
199	7	-	46	2	7	-	5	2	4	16	-	BRUNEHAUT		
139	6	-	40	2	3	2	4	2	2	8	-	CELLES		
261	2	-	66	-	4	2	7	1	-	15	-	ESTAIMPUIS		
436	9	-	116	5	15	7	5	3	7	17	-	LEUZE-EN-HAINAUT		
62	-	-	24	-	1	1	1	1	1	2	-	MONT-DE-L'ENCLUS		
119	1	-	47	-	5	1	-	-	-	13	-	PECO		
598	24	1	140	3	12	3	7	4	2	34	-	PERUWELZ		
126	6	-	38	3	4	2	1	-	1	7	-	RUMES		
2.520	54	1	532	9	28	16	25	10	20	118	-	DOORNIK		
37.356	744	29	6.016	195	446	140	376	149	327	1.199	14	PROV. LUIK		
3.319	84	4	714	21	32	17	36	17	46	196	1	ARR. HOEI		
494	12	2	124	1	3	1	7	7	6	29	1	AMAY		
100	2	-	32	1	6	-	1	1	2	6	-	ANTHISNES		
74	2	-	10	-	-	-	1	-	-	7	-	BURDINNE		
77	4	-	30	-	2	1	1	-	2	8	-	CLAVIER		
208	3	-	52	2	1	-	2	2	3	18	-	ENGIS		
117	4	-	16	2	-	-	-	-	-	6	-	FERRIERES		
131	2	-	20	-	-	-	1	-	1	9	-	HAMOIR		
117	8	-	42	4	4	1	2	1	6	8	-	HERON		
835	8	-	94	1	2	1	6	3	8	33	-	HOEI		
176	2	-	35	-	1	1	2	-	1	15	-	MARCHIN		
104	1	-	16	-	-	1	1	1	1	5	-	MODAVE		
130	7	-	40	-	3	2	2	-	3	7	-	NANDRIN		
78	1	-	11	-	-	4	2	-	-	4	-	OUFFET		
52	1	-	11	2	1	1	1	-	1	5	-	TINLOT		
75	5	1	20	1	2	-	1	-	-	5	-	VERLAINE		
170	6	-	58	3	5	1	4	-	5	13	-	VILLERS-LE-BOUILLET		
381	16	1	103	4	2	3	2	2	7	18	-	WANZE		
23.802	451	17	3.443	74	230	84	227	89	175	650	8	ARR. LUIK		
1.176	31	3	159	7	18	6	17	4	14	21	-	ANS		
257	3	1	64	2	1	1	3	-	2	14	-	AWANS		
343	8	1	78	3	6	-	7	1	-	19	-	AYWAILLE		
249	8	-	60	1	8	1	6	-	4	13	-	BITSINGEN		
481	13	-	76	1	5	3	7	5	9	15	-	BEYNE-HEUSAV		
362	8	1	82	2	9	2	9	2	5	27	-	BLEGNY		
730	13	1	132	3	15	5	8	1	5	17	-	CHAUDFONTAINE		
199	8	-	45	2	1	3	2	-	1	6	-	COMBLAIN-AU-PONT		
136	-	-	23	1	1	3	-	2	3	5	-	DALHEM		
481	11	1	85	-	3	-	2	1	-	18	-	ESNEUX		
1.115	21	-	211	8	12	6	10	3	5	30	1	FLEMALLE		
634	11	-	100	1	13	-	13	6	12	10	1	FLERON		
787	15	-	78	-	1	1	1	-	1	36	-	GRACE-HOLLOGNE		
1.531	21	-	195	4	6	6	11	6	6	45	1	HERSTAL		
216	-	-	34	1	1	-	2	-	-	14	-	JUPRELLE		
8.512	143	4	890	15	40	17	50	21	43	158	3	LUIK		
284	9	-	59	1	8	2	10	1	3	4	-	NEUPRE		
930	18	1	138	2	5	3	15	3	6	36	-	OUPEYE		

N.I.S. BEVOLKING OP 1-1-2000 HUISHOUDENS	TABEL OO.14 B								BLZ. 9.- FOL. 1.-				ALLE ADMINISTRATIEVE EENHEDEN
	PARTIKULIERE HUISHOUDENS VOLGENS TYPE VAN HUISHOUDEN (GEDETAILLEERD)												
	WOONPLAATS	ECHTP. ZONDER KINDEREN				ECHTP. MET ONGEHUWDE KINDEREN				VADER MET ONGEHUWDE KINDEREN			
ZONDER ANDERE PER- SONEN		(SCH.-) VADER, (SCH.-) MOEDER	(SCH.-) VADER, (SCH.-) MOEDER + ANDER	ANDEREN	ZONDER ANDERE PER- SONEN	(SCH.-) VADER, (SCH.-) MOEDER	(SCH.-) VADER, (SCH.-) MOEDER + ANDER	ANDEREN	ZONDER ANDERE PER- SONEN	(SCH.-) VADER, (SCH.-) MOEDER	(SCH.-) VADER, (SCH.-) MOEDER + ANDER	ANDEREN	
SAINT-NICOLAS	2.010	34	-	46	2.661	49	3	61	137	5	-	156	
SERAING	5.156	90	2	145	5.819	97	4	184	443	12	3	442	
SOUMAGNE	1.150	24	5	35	1.955	46	2	46	78	1	1	107	
SPRIMONT	861	27	1	22	1.580	35	1	46	71	1	2	130	
TROOZ	608	13	-	7	939	11	1	20	55	-	-	81	
WEZET	1.318	24	-	38	1.964	34	-	55	105	4	1	115	
ARR. VERVIERS	21.069	246	6	349	33.160	515	18	619	1.447	32	7	1.534	
AMEL	352	5	1	9	760	34	2	20	23	-	1	9	
AUBEL	281	4	-	5	541	4	-	13	21	-	-	12	
BAELEN	283	1	-	5	544	3	-	8	20	-	-	25	
BULLINGEN	392	4	-	8	813	12	-	11	37	-	-	10	
BURG-REULAND	297	13	-	9	513	39	1	14	13	-	-	5	
BUTGENBACH	400	10	-	8	826	18	-	14	22	1	-	17	
DISON	1.017	4	-	22	1.551	15	1	36	100	-	1	114	
EUPEN	1.661	3	2	19	2.131	12	-	27	84	1	1	80	
HERVE	1.256	23	1	18	2.324	30	2	32	75	1	-	84	
JALHAY	538	4	-	10	1.034	12	2	16	34	3	-	68	
KELMIS	1.040	7	-	16	1.222	9	-	31	57	-	-	30	
LIERNEUX	239	1	-	4	403	9	1	9	11	-	-	24	
LIMBURG	426	6	1	15	686	6	-	14	38	3	-	48	
LONTZEN	402	3	-	3	692	7	-	16	19	-	-	25	
MALMEDY	956	15	-	17	1.447	23	-	18	53	1	-	52	
OLNE	284	6	-	2	538	6	-	12	24	-	-	22	
PEPINSTER	668	11	-	9	1.165	21	1	21	59	3	-	95	
PLOMBIERES	828	7	-	7	1.293	24	-	15	49	1	1	34	
RAEREN	924	7	-	8	1.262	7	-	14	45	1	1	26	
SANKT-VITH	634	15	-	18	1.255	57	1	29	30	2	-	15	
SPA	843	9	-	16	956	15	1	31	79	1	1	92	
STAVELLOT	511	5	-	8	781	15	2	15	44	2	-	51	
STOUMONT	227	1	-	8	346	10	-	18	17	-	-	28	
THEUX	853	18	-	11	1.436	20	1	35	74	3	-	104	
THIMISTER-CLERMONT	318	-	-	7	793	9	-	12	18	-	-	32	
TROIS-PONTS	193	4	-	2	311	3	-	5	12	-	-	14	
VERVIERS	4.027	46	1	65	5.473	73	2	101	310	7	-	336	
WEISMES	468	7	-	10	934	14	1	20	27	-	1	39	
WELKENRAEDT	751	7	-	10	1.130	8	-	12	52	2	-	43	
ARR. BORGWORM	5.548	208	7	150	8.330	235	16	205	392	19	4	548	
BERLOZ	229	11	2	6	319	7	2	10	16	-	-	41	
BRAIVES	408	14	-	10	678	12	2	21	26	-	-	52	
CRISNEE	208	5	-	5	376	7	-	4	15	1	-	19	
DONCEEL	189	8	-	3	381	11	2	10	17	1	-	15	
FAIMES	241	9	-	7	412	15	1	7	30	1	-	19	
FEXHE-LE-HAUT-CLOCHER	242	9	-	7	388	2	-	6	26	-	-	32	
GEER	168	8	1	5	344	12	-	11	16	2	-	17	
HANNUIT	1.060	52	2	31	1.538	69	6	43	70	5	1	97	
LIJSEM	212	14	-	4	357	7	-	3	18	2	-	21	
OERLE	299	3	-	1	450	1	-	4	19	-	-	28	
REMICOURT	379	20	1	15	612	16	3	14	23	-	1	39	
SAINT-GEORGES-SUR-MEUSE	600	10	1	15	802	20	-	25	35	-	-	59	
BORGWORM	1.155	40	-	34	1.416	45	-	38	71	5	2	87	
WASSEIGES	158	5	-	7	257	11	-	9	10	2	-	22	
LUXEMBURG	18.629	330	13	413	31.668	583	27	606	1.335	38	6	1.587	
ARR. AARLEN	4.268	72	4	74	6.685	111	2	118	267	14	1	307	
AARLEN	2.051	29	2	24	3.082	43	1	59	145	5	-	127	
ATTERT	243	4	1	10	648	12	-	6	18	1	-	25	
AUBANGE	1.332	25	-	24	1.784	29	1	32	65	6	1	109	
MARTELANGE	121	3	-	2	162	4	-	5	4	1	-	13	
MESSANCY	521	11	1	14	1.009	23	-	16	35	1	-	33	
ARR. BASTENAKEN	2.727	58	1	71	5.381	130	4	98	215	7	1	252	
BASTENAKEN	820	15	-	25	1.803	40	2	30	77	4	-	88	
BERTOGNE	180	2	-	1	390	9	-	7	10	-	-	15	
FAUVILLERS	110	4	-	5	250	11	-	7	11	-	-	11	
GOUVY	344	8	-	4	618	18	-	7	20	1	-	19	

N.I.S.		TABEL OO.14 B										BLZ. 9.- FOL. 2.-		ALLE ADMINISTRA- TIEVE EENHEDEN
BEVOLKING OP 1-1-2000		PARTIKULIERE HUISHOUDENS VOLGENS TYPE VAN HUISHOUDEN (GEDETAILLEERD)												
HUISHOUDENS		MOEDER MET ONGEH. KINDEREN				HUISHOUDENS MET 2 FAMILIEKERNEN							HUISH. MET MEER DAN 2 FAMILIE- KERNEN	WOONPLAATS
ZONDER ANDERE PER- SONEN	(SCH.-) VADER, (SCH.-) MOEDER	(SCH.-) VADER, (SCH.-) MOEDER + ANDER	ANDEREN	ECHTP. + GEHUWDE KINDEREN	ECHTP. + GEHUWDE KINDEREN +KLEINK.	ECHTP. + (SCH.-) ZOON +KLEINK.	ECHTP. + (SCH.-) DOCHTER +KLEINK.	ECHTP. EN ANDERE FAM.- KERN	ECHTP. MET KIND. + ANDERE KERN	TWEE KERNEN EENOU- DERHUIS- HOUDEN				
897	22	-	129	3	15	6	8	9	14	27	-		SAINT-NICOLAS	
2.822	61	3	498	6	24	13	21	9	22	67	2		SERAING	
432	9	-	84	4	12	2	5	3	2	16	-		SOUMAGNE	
332	7	-	101	4	6	2	5	2	7	21	-		SPRIMONT	
271	1	1	39	-	9	1	6	1	-	12	-		TROOZ	
625	10	-	83	3	11	1	9	9	11	19	-		WEZET	
8.186	124	-	1.323	55	100	25	69	33	74	264	5		ARR. VERVIERS	
98	3	-	13	-	4	-	1	-	5	1	-		AMEL	
98	2	-	11	-	2	-	-	-	1	4	-		AUBEL	
93	1	-	24	-	-	-	2	-	-	7	-		BAELEN	
114	1	-	12	1	2	-	1	-	-	1	-		BULLINGEN	
83	-	-	8	6	9	1	1	3	2	1	-		BURG-REULAND	
130	3	-	13	-	1	1	2	1	3	4	-		BUTGENBACH	
576	8	-	80	1	8	2	6	2	6	15	1		DISON	
519	4	-	72	-	3	-	5	2	1	9	-		EUPEN	
462	7	-	71	2	7	2	6	3	5	12	-		HERVE	
185	1	-	53	5	4	2	-	-	2	11	-		JALHAY	
301	1	-	52	-	-	-	4	-	-	8	-		KELMIS	
76	2	-	23	1	1	-	2	-	-	4	-		LIERNEUX	
185	3	-	33	-	1	-	1	-	-	8	-		LIMBURG	
121	2	-	22	1	-	-	1	-	1	8	-		LONTZEN	
296	5	-	38	5	-	2	3	1	4	8	1		MALMEDY	
96	2	-	22	1	2	1	-	-	1	1	-		OLNE	
316	3	-	52	2	-	-	-	-	3	17	-		PEPINSTER	
188	3	-	42	1	2	1	1	-	-	6	-		PLOMBIERES	
221	2	-	50	1	2	2	3	1	-	8	-		RAEREN	
197	5	-	25	7	20	1	4	8	8	5	1		SANKT-VITH	
375	9	-	66	1	4	-	2	-	6	16	-		SPA	
209	2	-	27	-	-	-	1	-	1	13	-		STAVELOT	
67	2	-	14	-	-	-	1	1	-	3	-		STOUMONT	
321	10	-	74	3	4	-	4	-	2	15	-		THEUX	
96	-	-	19	3	1	-	-	-	2	8	-		THIMISTER-CLERMONT	
59	-	-	10	1	-	-	-	1	-	1	-		TROIS-PONTS	
2.296	42	-	307	9	22	8	15	6	19	53	1		VERVIERS	
165	1	-	24	1	1	2	1	2	2	7	-		WEISMES	
243	-	-	66	3	-	-	2	2	-	10	1		WELKENRAEDT	
2.049	85	8	536	45	84	14	44	10	32	89	-		ARR. BORGWORM	
61	4	1	13	1	1	1	-	1	-	6	-		BERLOZ	
147	5	2	47	2	5	2	2	2	3	12	-		BRAIVES	
54	4	-	8	-	6	1	5	-	1	3	-		CRISNEE	
55	3	-	14	-	3	1	1	-	1	2	-		DONCEEL	
75	4	-	28	2	5	-	4	-	2	7	-		FAIMES	
71	3	1	15	2	1	-	2	-	-	2	-		FEXHE-LE-HAUT-CLOCHER	
60	3	-	21	2	4	1	3	-	-	5	-		GEER	
395	15	-	94	15	32	1	13	4	10	13	-		HANNUIT	
87	5	-	25	1	3	1	1	1	3	3	-		LIJSEM	
95	1	-	17	-	-	-	-	-	-	2	-		OERLE	
125	7	-	41	8	6	1	4	1	-	5	-		REMICOURT	
254	6	1	56	-	3	1	5	-	3	9	-		SAINT-GEORGES-SUR-MEUSE	
506	18	3	137	9	10	2	2	-	5	17	-		BORGWORM	
64	7	-	20	3	5	2	2	1	4	3	-		WASSEIGES	
6.881	137	11	1.278	40	106	28	86	25	94	325	6		LUXEMBURG	
1.462	27	1	271	10	22	6	25	4	14	50	-		ARR. AARLEN	
756	10	-	108	3	2	3	7	1	3	24	-		AARLEN	
75	2	-	14	-	5	-	3	1	-	2	-		ATTERT	
441	13	1	107	5	8	3	7	-	6	12	-		AUBANGE	
43	-	-	9	-	1	-	-	-	2	1	-		MARTELANGE	
147	2	-	33	2	6	-	8	2	3	11	-		MESSANCY	
1.105	24	2	179	6	21	5	16	2	15	54	1		ARR. BASTENAKEN	
363	7	-	63	4	4	2	3	2	7	17	1		BASTENAKEN	
64	2	1	4	-	1	1	2	-	1	2	-		BERTOGNE	
36	-	-	13	-	1	1	1	-	-	-	-		FAUVILLERS	
132	3	-	21	-	2	-	3	-	1	8	-		GOUVY	

N.I.S. BEVOLKING OP 1-1-2000 Huishoudens	TABEL OO.14 B		BLZ. 10.- FOL. 1.-				ALLE ADMINISTRATIEVE EENHEDEN					
	PARTIKULIERE HUISHOUDENS VOLGENS TYPE VAN HUISHOUDEN (GEDETAILLEERD)											
WOONPLAATS	ECHTP. ZONDER KINDEREN				ECHTP. MET ONGEHUWDE KINDEREN				VADER MET ONGEHUWDE KINDEREN			
	ZONDER ANDERE PER- SONEN	(SCH.-) VADER, (SCH.-) MOEDER	(SCH.-) VADER, (SCH.-) MOEDER + ANDER	ANDEREN	ZONDER ANDERE PER- SONEN	(SCH.-) VADER, (SCH.-) MOEDER	(SCH.-) VADER, (SCH.-) MOEDER + ANDER	ANDEREN	ZONDER ANDERE PER- SONEN	(SCH.-) VADER, (SCH.-) MOEDER	(SCH.-) VADER, (SCH.-) MOEDER + ANDER	ANDEREN
HOUFFALIZE	306	6	1	13	560	10	-	9	27	2	-	23
SAINTE-ODE	158	6	-	8	267	11	-	1	10	-	-	13
VAUX-SUR-SURE	266	6	-	7	587	23	2	16	18	-	-	19
VIELSALM	543	11	-	8	906	8	-	21	42	-	-	64
ARR. MARCHE-EN-FAMENNE	3.732	73	2	84	6.126	130	9	137	265	2	3	385
DURBUY	822	18	-	17	1.097	26	2	27	49	2	1	79
EREZEE	236	2	1	4	324	4	3	10	20	-	-	20
HOTTON	358	10	-	6	611	24	1	14	19	-	-	43
LA ROCHE-EN-ARDENNE	337	11	-	7	451	8	1	7	29	-	-	32
MANHAY	179	3	-	5	363	10	-	7	12	-	-	26
MARCHE-EN-FAMENNE	1.133	18	1	26	2.031	36	2	49	84	-	2	127
NASSOGNE	340	5	-	9	631	15	-	7	22	-	-	26
RENDEUX	162	4	-	6	276	3	-	9	15	-	-	18
TENNEVILLE	165	2	-	4	342	4	-	7	15	-	-	14
ARR. NEUFCHATEAU	4.123	75	4	114	7.104	125	5	141	319	14	1	314
BERTRIX	569	7	1	16	1.005	15	2	20	48	1	-	40
BOUILLON	472	4	-	12	600	9	-	10	45	2	-	44
DAVERDISSE	136	2	-	3	158	3	-	-	9	1	-	7
HERBEUMONT	129	1	-	1	160	3	-	3	9	1	-	12
LEGLISE	249	6	-	7	507	16	-	11	21	-	-	27
LIBIN	334	2	1	13	567	6	-	13	23	3	-	15
LIBRAMONT-CHEVIGNY	646	12	1	9	1.282	20	1	25	46	3	1	45
NEUFCHATEAU	426	4	-	18	809	6	1	20	43	1	-	26
PALISEUL	354	13	-	11	656	17	1	13	19	1	-	29
SAINT-HUBERT	441	15	-	12	722	16	-	11	32	1	-	34
TELLIN	174	7	1	3	272	6	-	6	13	-	-	14
WELLIN	193	2	-	9	366	8	-	9	11	-	-	21
ARR. VIRTON	3.779	52	2	70	6.372	87	7	112	269	1	-	329
CHINY	455	2	-	10	618	3	1	9	32	-	-	33
ETALLE	311	6	-	4	752	12	-	6	26	1	-	48
FLORENVILLE	465	11	2	10	586	13	3	21	37	-	-	33
HABAY	481	7	-	8	1.018	13	1	10	31	-	-	41
MEIX-DEVANT-VIRTON	217	3	-	4	370	5	-	3	16	-	-	9
MUSSON	339	5	-	6	541	9	-	13	18	-	-	29
ROUVROY	143	2	-	4	243	2	2	4	13	-	-	8
SAINT-LEGER	221	4	-	2	476	3	-	6	23	-	-	23
TINTIGNY	292	4	-	7	469	9	-	4	17	-	-	26
VIRTON	855	8	-	15	1.299	18	-	36	56	-	-	79
PROV. NAMEN	33.651	785	38	940	51.414	1.054	47	1.416	2.607	101	13	3.383
ARR. DINANT	7.778	163	5	183	11.660	197	4	294	577	21	3	793
ANHEE	550	11	-	11	784	15	-	20	37	3	-	51
BEAURAING	607	13	-	24	981	16	1	27	40	1	-	47
BIEVRE	236	4	-	5	414	4	-	6	13	1	1	20
CINEY	1.049	19	1	24	1.710	22	-	45	83	1	-	80
DINANT	969	19	1	22	1.306	19	2	31	89	3	1	119
GEDINNE	391	6	-	8	536	9	-	11	25	1	-	28
HAMOIS	467	7	-	7	899	10	-	16	34	-	-	54
HASTIERE	495	5	-	16	456	9	-	17	38	4	1	40
HAVELANGE	332	16	1	9	537	14	1	13	23	2	-	54
HOUVET	324	10	1	12	510	14	-	13	27	1	-	27
ONHAYE	217	11	-	3	363	5	-	9	21	-	-	21
ROCHFORT	891	17	1	19	1.402	25	-	39	69	1	-	127
SOMME-LEUZE	394	6	-	6	454	18	-	20	23	2	-	39
VRESSE-SUR-SEMOIS	267	4	-	5	292	4	-	4	15	-	-	20
YVOIR	589	15	-	12	1.016	13	-	23	40	1	-	66
ARR. NAMEN	20.900	513	26	580	32.634	714	40	927	1.631	65	7	2.075
ANDENNE	1.817	34	3	43	2.593	38	3	86	135	1	1	224
ASSESE	390	8	-	9	814	16	3	20	39	1	-	43
EGHEZEE	933	42	3	39	1.713	51	6	65	79	5	-	106
FERNELMONT	450	20	4	16	820	24	1	27	25	3	1	39
FLOREFFE	524	10	-	19	939	17	-	20	48	1	1	47
FOSSES-LA-VILLE	682	23	1	26	1.041	27	2	31	58	1	-	81
GEMBLoux	1.633	35	-	30	2.566	42	-	52	109	6	1	144

N.I.S.		TABEL OO.14 B										BLZ. 10.- FOL. 2.-		ALLE ADMINISTRA- TIEVE EENHEDEN
BEVOLKING OP 1-1-2000		PARTIKULIERE HUISHOUDENS VOLGENS TYPE VAN HUISHOUDEN (GEDETAILLEERD)												
HUISHOUDENS		MOEDER MET ONGEH. KINDEREN				HUISHOUDENS MET 2 FAMILIEKERNEN							HUISH. MET MEER DAN 2 FAMILIE- KERNEN	WOONPLAATS
ZONDER ANDERE PER- SONEN	(SCH.-) VADER, (SCH.-) MOEDER	(SCH.-) VADER, (SCH.-) MOEDER + ANDER	ANDEREN	ECHTP. + GEHUWDE KINDEREN	ECHTP. + GEHUWDE KINDEREN +KLEINK.	ECHTP. + (SCH.-) ZOON +KLEINK.	ECHTP. + (SCH.-) DOCHTER +KLEINK.	ECHTP. EN ANDERE FAM.- KERN	ECHTP. MET KIND. + ANDERE KERN	TWEE KERNEN EENOU- DERHUIS- HOUDEN				
128	4	-	21	-	3	-	2	-	4	7	-	HOUFFALIZE		
72	2	-	12	2	3	-	-	-	-	5	-	SAINTE-ODE		
96	4	-	9	-	4	-	1	-	1	6	-	VAUX-SUR-SURE		
214	2	1	36	-	3	1	4	-	1	9	-	VIELSALM		
1.482	34	3	335	8	32	3	11	7	27	86	3	ARR. MARCHE-EN-FAMENNE		
322	8	1	74	2	9	-	2	1	6	18	-	DURBUY		
49	-	-	17	-	2	1	-	-	5	5	-	EREZEE		
131	-	-	36	-	1	1	-	1	2	16	-	HOTTON		
137	9	-	27	2	1	-	-	1	3	4	-	LA ROCHE-EN-ARDENNE		
76	4	-	16	-	3	-	-	-	3	4	-	MANHAY		
522	8	2	126	4	11	-	5	4	5	27	3	MARCHE-EN-FAMENNE		
134	3	-	20	-	1	-	-	-	1	8	-	NASSOGNE		
58	2	-	11	-	2	1	1	-	1	1	-	RENDEUX		
53	-	-	8	-	2	-	2	1	1	3	-	TENNEVILLE		
1.519	37	3	280	11	14	9	14	9	26	74	1	ARR. NEUFCHATEAU		
259	1	-	41	-	4	3	2	1	4	10	-	BERTRIX		
167	2	-	19	-	2	1	2	2	7	6	-	BOUILLON		
34	2	-	9	1	-	-	-	-	-	3	-	DAVERDISSE		
38	1	-	9	1	1	-	-	-	-	-	-	HERBEUMONT		
77	2	-	12	-	-	-	2	-	2	6	-	LEGLISE		
98	5	-	23	1	-	-	1	-	3	5	-	LIBIN		
272	3	2	37	2	2	2	2	3	5	9	-	LIBRAMONT-CHEVIGNY		
168	9	1	37	1	4	1	1	1	1	9	-	NEUFCHATEAU		
124	3	-	37	2	-	-	1	2	-	6	-	PALISEUL		
150	5	-	26	1	1	1	1	-	2	10	-	SAINT-HUBERT		
64	4	-	14	1	-	-	-	-	-	6	-	TELLIN		
68	-	-	16	1	-	1	2	-	2	4	1	WELLIN		
1.313	15	2	213	5	17	5	20	3	12	61	1	ARR. VIRTON		
106	-	1	19	-	1	-	1	-	-	4	-	CHINY		
111	2	-	17	-	2	-	-	1	-	6	-	ETALLE		
192	2	-	30	3	3	-	5	-	2	5	-	FLORENVILLE		
157	1	-	26	2	3	2	2	1	2	5	-	HABAY		
70	-	-	14	-	1	-	-	-	-	4	-	MEIX-DEVANT-VIRTON		
100	3	-	15	-	1	2	4	1	-	4	-	MUSSON		
48	-	-	12	-	-	-	1	-	-	3	-	ROUVROY		
61	2	-	16	-	-	-	1	-	1	8	-	SAINT-LEGER		
83	2	-	10	-	2	1	3	-	1	4	-	TINTIGNY		
385	3	1	54	-	4	-	3	-	6	18	1	VIRTON		
14.896	367	18	3.148	96	284	113	214	86	206	667	18	PROV. NAMEN		
3.188	67	4	693	16	54	22	48	14	32	160	1	ARR. DINANT		
209	5	-	45	-	8	-	1	3	2	14	-	ANHÉE		
292	7	1	36	-	5	-	5	-	4	14	-	BEAURAING		
76	-	-	17	1	2	1	2	-	1	4	-	BIEVRE		
515	12	-	115	-	5	2	6	1	5	19	1	CINEY		
544	9	1	112	4	3	3	6	1	3	19	-	DINANT		
114	3	-	17	-	-	-	1	-	1	6	-	GEDINNE		
140	3	-	44	-	3	1	3	-	-	9	-	HAMOIS		
150	6	-	43	1	1	2	1	-	3	4	-	HASTIERE		
121	6	-	34	2	7	2	6	1	2	7	-	HAVELANGE		
148	2	1	34	-	4	1	3	1	2	5	-	HOUYET		
94	3	1	26	-	5	1	-	2	2	6	-	ONHAYE		
385	6	-	68	1	5	4	6	2	2	25	-	ROCHFORT		
106	3	-	27	3	2	2	2	1	2	7	-	SOMME-LEUZE		
63	1	-	10	1	2	1	2	-	-	9	-	VRESSE-SUR-SEMOIS		
231	1	-	65	3	2	2	4	2	3	12	-	VVOIR		
9.666	268	13	1.998	70	211	72	133	66	145	413	15	ARR. NAMEN		
922	30	-	196	2	7	5	15	7	7	37	1	ANDENNE		
163	5	1	42	1	7	1	2	3	4	14	-	ASSESE		
321	14	-	85	11	21	9	10	1	13	25	-	EGHEZEE		
165	5	-	35	4	9	4	3	3	2	9	1	FERNELMONT		
206	6	1	37	1	2	-	1	-	1	12	1	FLOREFFE		
273	8	-	63	-	9	3	7	-	9	20	-	FOSSES-LA-VILLE		
571	16	1	114	4	13	2	10	3	7	21	-	GEMBLoux		

N.I.S. BEVOLKING OP 1-1-2000 HUISHOUDENS	TABEL OO.14 B		BLZ. 11.- FOL. 1.-						ALLE ADMINISTRATIEVE EENHEDEN			
	PARTIKULIERE HUISHOUDENS VOLGENS TYPE VAN HUISHOUDEN (GEDETAILLEERD)											
	WOONPLAATS	ECHTP. ZONDER KINDEREN				ECHTP. MET ONGEHUWDE KINDEREN				VADER MET ONGEHUWDE KINDEREN		
ZONDER ANDERE PER- SONEN		(SCH.-) VADER, (SCH.-) MOEDER	(SCH.-) VADER, (SCH.-) MOEDER + ANDER	ANDEREN	ZONDER ANDERE PER- SONEN	(SCH.-) VADER, (SCH.-) MOEDER	(SCH.-) VADER, (SCH.-) MOEDER + ANDER	ANDEREN	ZONDER ANDERE PER- SONEN	(SCH.-) VADER, (SCH.-) MOEDER	(SCH.-) VADER, (SCH.-) MOEDER + ANDER	ANDEREN
GESVES	360	9	-	15	712	18	-	27	31	2	-	65
JEMEPPE-SUR-SAMBRE	1.410	32	2	35	2.154	45	2	67	104	4	-	154
LA BRUYERE	509	22	1	15	1.108	37	1	15	42	2	-	58
METTET	804	23	4	45	1.452	32	3	36	67	6	-	78
NAMEN	7.690	145	5	173	10.861	228	10	298	608	17	2	629
OHEY	288	7	-	10	498	17	-	11	31	-	1	45
PROFONDEVILLE	740	20	-	22	1.362	26	1	45	51	4	-	88
SAMBREVILLE	2.128	75	2	70	3.053	83	7	100	163	10	-	220
SOMBREFFE	542	8	1	13	948	13	1	27	41	2	-	54
ARR. PHILIPPEVILLE	4.973	109	7	177	7.120	143	3	195	399	15	3	515
CERFONTAINE	371	10	-	14	501	13	-	16	37	1	-	32
COUVIN	1.066	18	1	29	1.425	17	-	32	83	3	1	128
DOISCHE	237	6	-	11	326	5	-	17	16	-	-	28
FLORENNES	825	19	4	32	1.266	38	2	37	68	5	1	77
PHILIPPEVILLE	686	16	-	34	883	10	-	37	56	1	-	58
VIROINVAL	468	5	-	18	574	6	-	6	38	2	1	56
WALCOURT	1.320	35	2	39	2.145	54	1	50	101	3	-	136

N.I.S. BEVOLKING OP 1-1-2000 HUISHOUDENS		TABEL OO. 14 B PARTIKULIERE HUISHOUDENS VOLGENS TYPE VAN HUISHOUDEN (GEDETAILLEERD)										BLZ. 11.- FOL. 2.-		ALLE ADMINISTRATIEVE EENHEDEN
MOEDER MET ONGEH. KINDEREN				HUISHOUDENS MET 2 FAMILIEKERNEN								HUISH. MET MEER DAN 2 FAMILIEKERNEN	WOONPLAATS	
ZONDER ANDERE PERSONEN	(SCH.-) VADER, (SCH.-) MOEDER	(SCH.-) VADER, (SCH.-) MOEDER + ANDER	ANDEREN	ECHTP. + GEHUWDE KINDEREN	ECHTP. + GEHUWDE KINDEREN + KLEINK.	ECHTP. + (SCH.-) ZOON + KLEINK.	ECHTP. + (SCH.-) DOCHTER + KLEINK.	ECHTP. EN ANDERE FAM.-KERN	ECHTP. MET KIND. + ANDERE KERN	TWEE KERNEN EENOU- DERHUISHOUDEN				
162	5	-	51	-	4	-	3	1	-	16	-	GESVES		
626	11	-	138	4	7	6	13	2	6	27	-	JEMEPPE-SUR-SAMBRE		
188	4	1	54	1	9	2	2	3	3	14	-	LA BRUYERE		
313	12	-	94	3	12	4	3	3	8	13	-	METTET		
4.078	101	5	714	13	62	22	38	33	56	117	10	NAMEN		
112	3	1	35	2	10	3	2	-	2	5	-	OHEY		
300	7	-	74	3	7	2	6	2	4	24	1	PROFONDEVILLE		
1.042	38	-	218	15	26	8	13	5	21	41	1	SAMBREVILLE		
224	3	3	48	6	6	1	5	-	2	18	-	SOMBREFFE		
2.042	32	1	457	10	19	19	33	6	29	94	2	ARR. PHILIPPEVILLE		
139	3	-	38	-	-	2	3	-	1	7	-	CERFONTAINE		
509	8	-	77	1	2	1	7	1	7	20	1	COUVIN		
74	2	-	20	1	1	-	2	-	1	5	-	DOISCHE		
347	1	-	100	5	8	4	2	-	7	9	1	FLORENNES		
268	7	-	56	-	1	-	4	-	-	11	-	PHILIPPEVILLE		
225	2	1	59	1	-	-	-	-	-	8	-	VIROINVAL		
480	9	-	107	2	7	12	15	5	13	34	-	WALCOURT		

Statistische domeinen

-  Algemeen
-  Grondgebied en leefmilieu
-  Bevolking
-  Samenleving
-  Economie en financiën
-  Landbouw en aanverwante activiteiten
-  Industrie
-  Diensten, handel en vervoer

NIS NATIONAAL INSTITUUT VOOR DE STATISTIEK
B-1000 Brussel
tel. 02/548.63.65 - 02/548.63.66
fax 02/548.63.67

<http://statbel.fgov.be>

450 BEF | 11,16 €
ISSN 1370 - 1762