

1999

Bevolkingsstatistieken

Huishoudens en familiekernen op 1.1.1999

BEVOLKINGS- STATISTIEKEN

1999

HUISHOUDENS EN FAMILIEKERNEN OP 1.1.1999

Verkrijgbaar bij het **NATIONAAL INSTITUUT VOOR DE STATISTIEK**

Leuvenseweg, 44	- 1000 Brussel
Italiëlei, 124 bus 85	- 2000 Antwerpen
Coupure rechts, 620	- 9000 Gent

Dit nummer	: 450 BEF - 11,16 €
Abonnement	: 2400 BEF - 59,49 €

Postrekening N° 679-2005886-23 van het
NIS, Leuvenseweg, 44 - 1000 Brussel
website: <http://statbel.fgov.be>

Auteursrecht voorbehouden

Het reproduceren van de inhoud van deze publicatie is niet toegelaten, noch geheel, noch gedeeltelijk, noch in de oorspronkelijke, noch in bewerkte vorm, tenzij met schriftelijke machtiging vanwege het **Nationaal Instituut voor de Statistiek**.

Het gebruiken van de inhoud van deze publicatie als toelichting of bewijsvoering in een artikel, een boekbespreking of een boek is toegestaan, mits de bron duidelijk en nauwkeurig wordt vermeld.

Verantwoordelijke uitgever : Claude Cheruy, Leuvenseweg 44, 1000 Brussel
Logo NIS : J.M. Ledoux

WOORD VOORAF

Sinds 1988 worden de gegevens over de natuurlijke personen berekend op basis van het Rijksregister.

Het Rijksregister, dat volledig via informatica en in real-time werkt, centraliseert de gegevens uit de bevolkingsregisters over alle in het Rijk verblijvende personen - geboorten, overlijdens, wijziging van woonplaats, maar ook huwelijken, enz. - alsook sommige karakteristieken zoals nationaliteit, geboortedatum, ...

Men kan er dus door correlatie van de informatie zeer gedetailleerde statistieken uit afleiden zoals bijvoorbeeld de interne migratie volgens herkomst of bestemming en de nationaliteit volgens leeftijd, ...

Zo worden er jaarlijks tabellen over de bevolkingskarakteristieken en de migratie opgemaakt. De meest representatieve tabellen worden ook gepubliceerd.

Vanaf 1997, is het N.I.S. gestart met een nieuwe uitgave over de huishoudens. Het eerste nummer heeft de volgende referentie :

Nr. 3 - Aantal en grootte van de huishoudens in België - Jaarlijkse toestand tussen 1-1-1990 en 1-1-1997 (1997).

Vanaf de toestand op 1-1-1998 bevat deze publicatie tevens bijkomende tabellen over de huishoudens en nieuwe gegevens over de familiekernen.

Definities :

- Referentiepersoon :

In elk particulier huishouden moet een referentiepersoon worden aangeduid, teneinde de plaats van elk lid binnen het huishouden te kunnen bepalen (verwantschap). In principe wordt als referentiepersoon de persoon genomen die werkelijk de belangen van het gezin behartigt of die voor het grootste deel in het onderhoud van het huishouden voorziet. Toch, zal in de realiteit, de referentie persoon degene zijn die in het huishouden zich bezig houdt met de administratieve zaken.

- Huishouden :

Het huishouden bestaat uit een persoon die gewoonlijk alleen leeft, ofwel uit twee of meer personen, al dan niet met elkaar verwant, die gewoonlijk in dezelfde woning wonen en er samenleven.

- Collectief huishouden :

Onder collectief huishouden verstaat men : kloostergemeenschappen, rusthuizen, weeshuizen, studenten- of arbeidershomes, verplegingsinrichtingen en gevangenissen.

- **Familiekern :**

De familiekern is de bevoorrechte cel van het gezin waartoe zij behoort. Een familiekern bestaat uit een wettelijk gehuwd paar met of zonder ongehuwde kinderen, of uit een vader of moeder met één of verscheidene ongehuwde kinderen.

Opmerkingen :

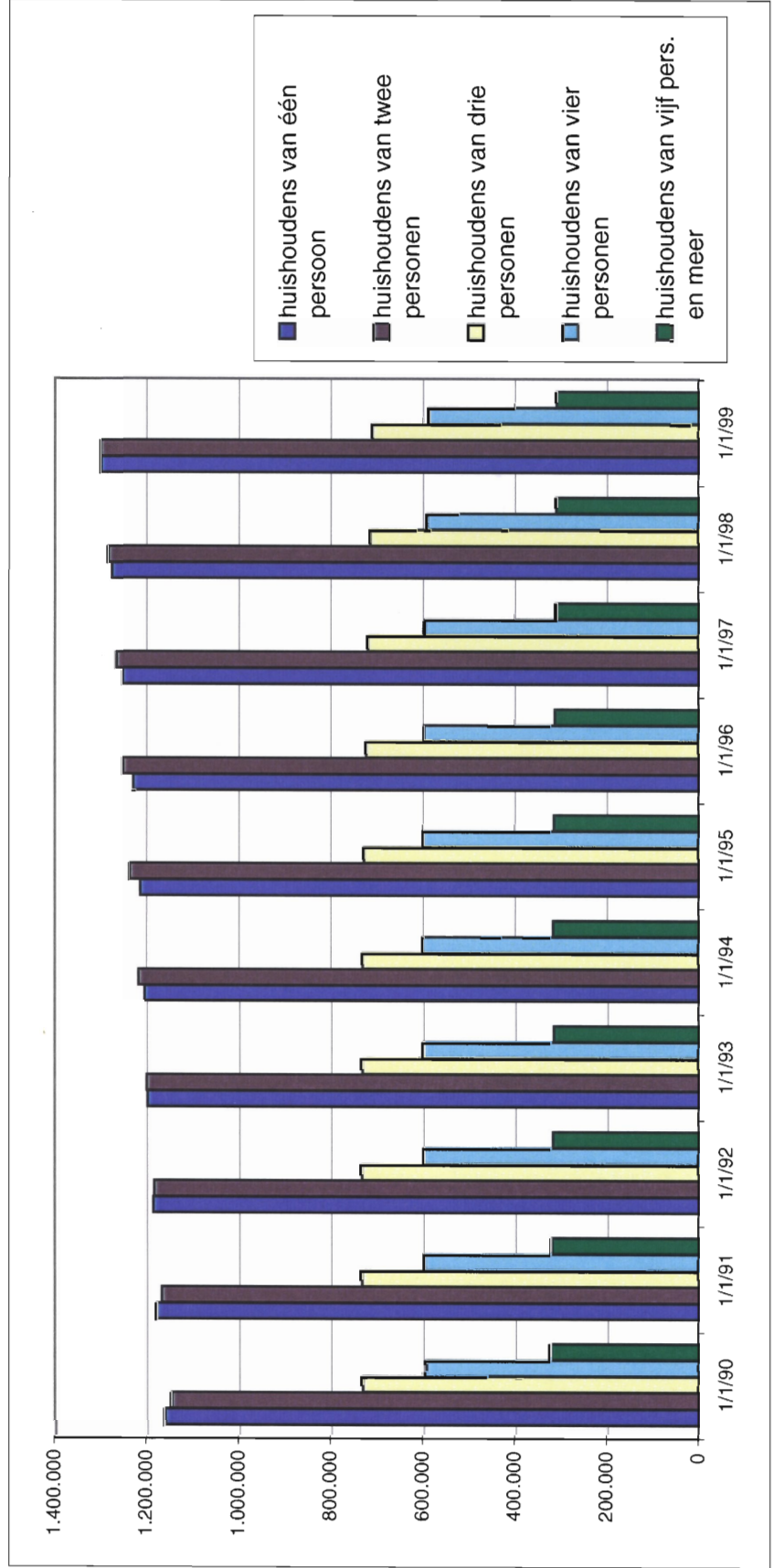
- De tabellen van de familiekernen hernemen, elke keer de kinderen van 0 jaar tot de betrokken leeftijd. Zo toont de tabel 00.08 E (kernen met kinderen jonger dan 18 jaar) de kinderen van 0 tot 17 jaar.
- Door de definitie toe te passen zullen bepaalde kinderen niet in een familiekern opgenomen worden. Deze kinderen leven met andere personen dan hun ouders (bv. broer of zuster, grootouders, ...of nog in een instelling). Het percentage van de kinderen niet opgenomen in de familiekernen varieert tussen 1,88 % voor kinderen jonger dan 3 jaar tot 1,53 % voor de min 18-jarigen.

INHOUDSOPGAVE

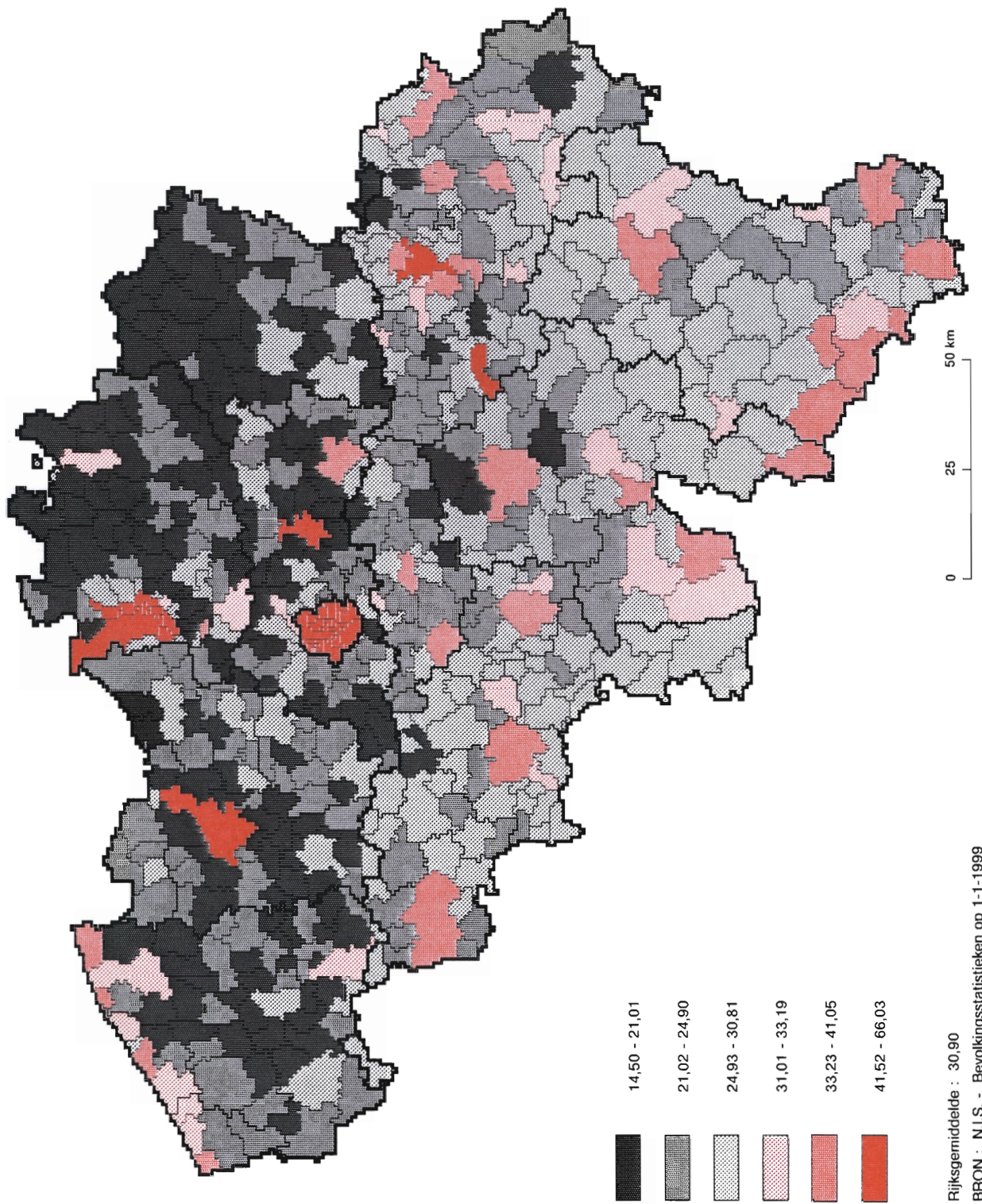
Nr van de tabel	Benaming van de tabel	Blz.
00.07	Private huishoudens naar grootte van het huishouden en aantal collectieve huishoudens	
A	Alle private en collectieve huishoudens	18
B	Private huishoudens waarvan de referentiepersoon van vreemde nationaliteit is (arrondissementen)	31
00.08	Familiekernen naar het aantal kinderen	
A	Alle familiekernen	32
B	Familiekernen met kind(eren) minder dan 3 jaar	44
C	Familiekernen met kind(eren) minder dan 6 jaar	56
D	Familiekernen met kind(eren) minder dan 12 jaar	68
E	Familiekernen met kind(eren) minder dan 18 jaar	80
F	Familiekernen met kind(eren) minder dan 21 jaar	92
G	Familiekernen met kind(eren) minder dan 25 jaar	104
00.13	Referentiepersonen van de private huishoudens naar geslacht, leeftijdsklasse en burgerlijke staat	116
00.14 A	Private huishoudens volgens type van huishouden	128
B	Private huishoudens volgens type van huishouden (gedetailleerd)	140
 Grafiek		
	Evolutie van het aantal private huishoudens van 1990 tot 1999	7
 Cartogrammen		
Figuur 1	Aandeel éénpersoonshuishoudens	9
Figuur 2	Aandeel tweepersoonshuishoudens	11
Figuur 3	Aandeel driepersoonshuishoudens	13
Figuur 4	Aandeel vierpersoonshuishoudens	15

Evolutie van het aantal private huishoudens

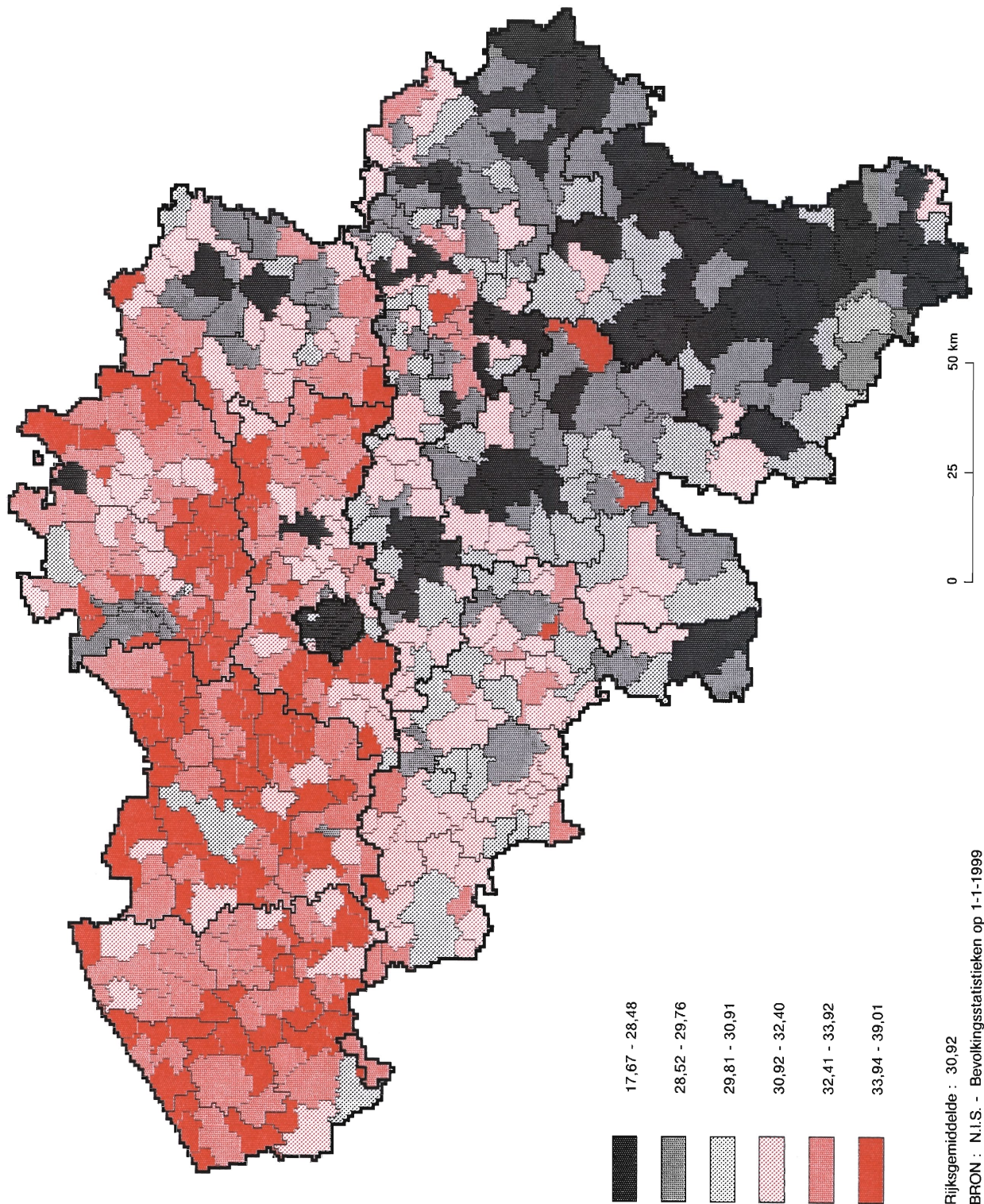
jaartal	huishoudens van één persoon	huishoudens van twee personen	huishoudens van drie personen	huishoudens van vier personen	huishoudens van vijf pers. en meer	Totaal aantal huishoudens
1/1/90	1.161.170	1.147.150	732.448	593.541	324.496	3.958.805
1/1/91	1.179.545	1.168.403	733.899	597.292	321.383	4.000.522
1/1/92	1.187.063	1.184.732	734.219	598.525	319.132	4.023.671
1/1/93	1.199.612	1.201.203	733.359	599.464	318.055	4.051.693
1/1/94	1.204.049	1.217.878	731.104	600.281	317.712	4.071.024
1/1/95	1.213.887	1.236.597	728.474	599.869	315.760	4.094.587
1/1/96	1.229.302	1.251.534	723.984	597.444	313.545	4.115.809
1/1/97	1.252.469	1.267.523	719.632	595.392	312.313	4.147.329
1/1/98	1.276.907	1.284.925	714.909	591.227	310.712	4.178.680
1/1/99	1.300.520	1.301.546	709.858	587.652	309.478	4.209.054



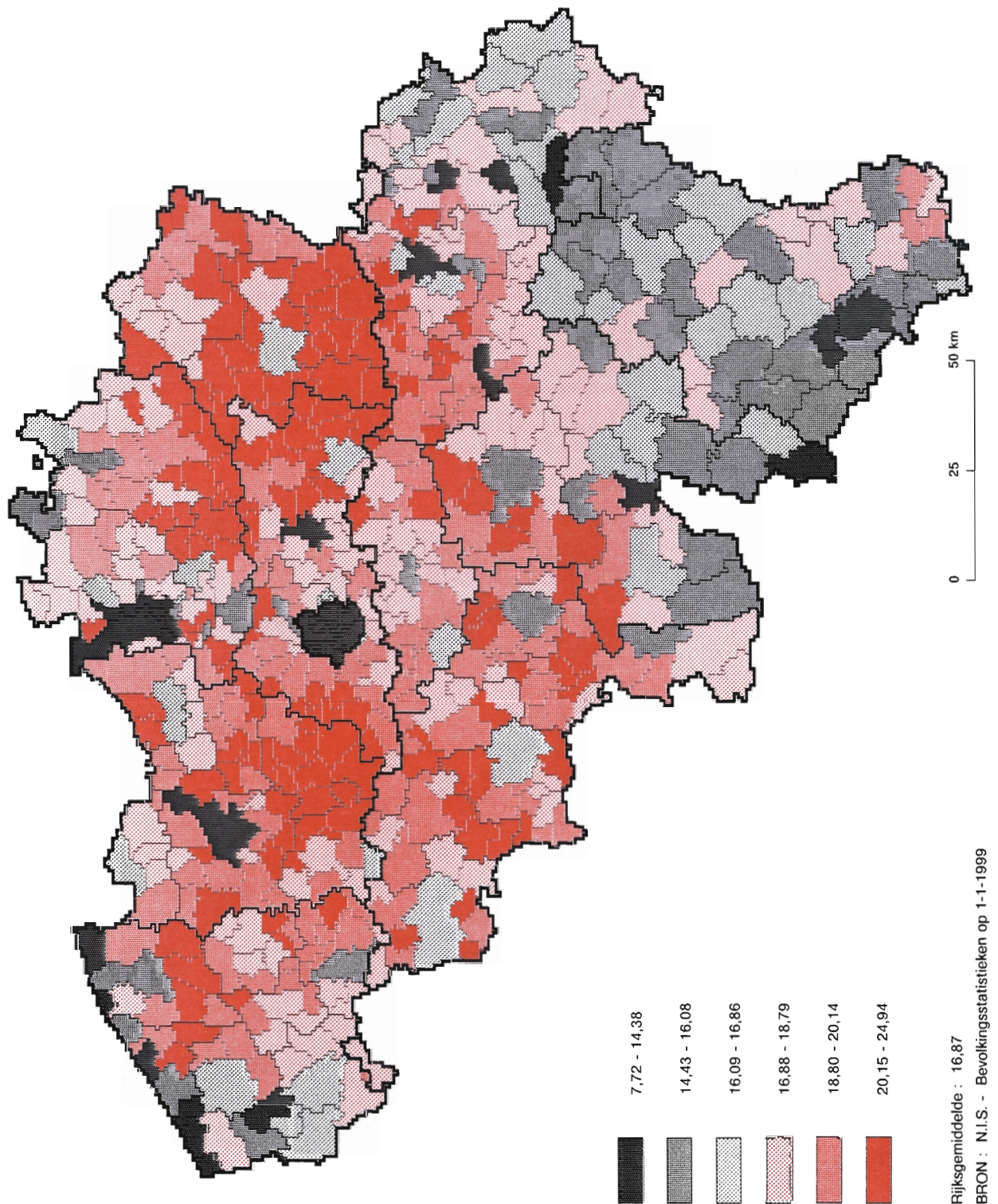
Figuur 1 - Aandeel éénpersoonshuishoudens op 1-1-1999



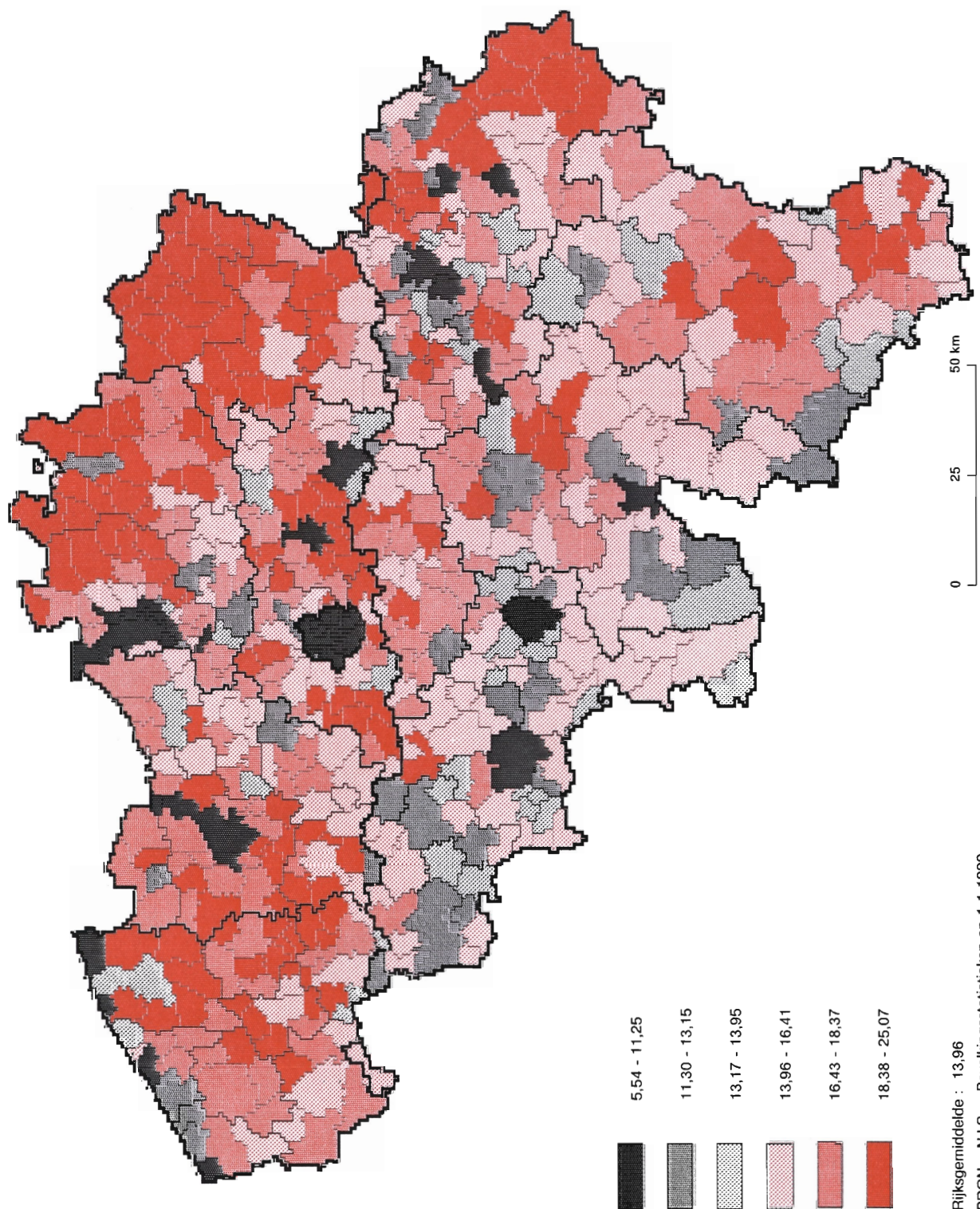
Figuur 2 – Aandeel tweepersoonshuishoudens op 1-1-1999



Figuur 3 - Aandeel driepersoonshuishoudens op 1-1-1999



Figuur 4 - Aandeel vierpersoonshuishoudens op 1-1-1999



**HUISHOUDENS EN
FAMILIEKERNEN OP 1-1-1999**

N.I.S. BEVOLKING OP 1-1-1999 HUISHOUDENS	TABEL OO.07 A PRIVATE HUISHOUDENS NAAR GROOTTE VAN HET HUISHOUDEN EN AANTAL COLLECTIEVE HUISHOUDENS										BLZ. 5.- ALLE ADMINISTRATIEVE EENHEDEN	
	WOONPLAATS	MANNEN ALLEEN- WONEND	VROUWEN ALLEEN- WONEND	2 PER- SONEN	3 PER- SONEN	4 PER- SONEN	5 PER- SONEN	6 PER- SONEN	7 PER- SONEN	8 PER- SONEN EN MEER	TOTAAL PRIVATE HUIS- HOUDENS	TOTAAL COLLEC- TIEVE HUIS- HOUDENS
MOERBEKE	232	288	812	431	374	100	33	8	1	2.279	3	2.282
NAZARETH	306	404	1.292	829	771	225	48	13	9	3.897	6	3.903
NEVELE	352	420	1.443	788	744	270	58	21	3	4.099	5	4.104
OOSTERZELE	349	532	1.498	1.034	915	331	87	17	8	4.771	11	4.782
SINT-MARTENS-LATEM	262	420	1.081	581	552	233	37	16	5	3.187	1	3.188
WAARSCHOOT	309	377	1.084	578	525	165	50	7	7	3.102	2	3.104
WACHTEBEKE	225	290	947	486	439	134	27	13	5	2.566	5	2.571
ZOMERGEM	270	391	1.032	617	585	172	38	6	3	3.114	1	3.115
ZULTE	449	611	1.739	1.074	1.048	315	93	22	7	5.358	5	5.363
ARR. OUDENAARDE	4.402	6.099	14.641	8.414	7.159	2.448	683	174	137	44.157	69	44.226
BRAKEL	511	741	1.759	1.144	867	242	56	13	9	5.342	11	5.353
HOREBEKE	63	82	206	148	135	45	15	4	1	699	3	702
KLUISBERGEN	229	332	773	434	380	154	35	8	5	2.350	3	2.353
KRUISSHOUTEM	268	312	949	516	558	202	56	13	7	2.881	4	2.885
LIERDE	187	277	844	523	385	137	38	8	1	2.400	2	2.402
MAARKEDAL	178	242	715	449	416	177	50	10	6	2.243	6	2.249
ODENAARDE	1.130	1.602	3.727	1.996	1.725	580	147	24	12	10.943	18	10.961
RONSE	1.193	1.702	3.180	1.640	1.252	445	179	65	88	9.744	15	9.759
WORTEGEM-PETEGEM	181	205	674	415	463	167	40	8	6	2.159	1	2.160
ZINGEM	215	315	870	535	423	152	27	6	-	2.543	2	2.545
ZWALM	247	289	944	614	555	147	40	15	2	2.853	4	2.857
ARR. SINT-NIKLAAS	9.307	11.670	29.869	16.111	13.495	4.626	1.369	382	331	87.160	101	87.261
BEVEREN	1.688	2.059	5.846	3.388	2.983	995	246	53	35	17.293	13	17.306
KRUIBEKE	540	715	1.994	1.116	876	304	82	16	9	5.652	5	5.657
LOKEREN	1.522	1.880	4.731	2.563	2.129	741	261	105	90	14.022	33	14.055
SINT-GILLIS-WAAS	539	637	2.172	1.285	1.147	417	97	25	15	6.334	5	6.339
SINT-NIKLAAS	3.430	4.392	9.543	4.619	3.743	1.325	415	117	110	27.694	29	27.723
STEKENE	539	678	2.186	1.285	1.075	350	97	25	17	6.252	8	6.260
TEMSE	1.049	1.309	3.397	1.855	1.542	494	171	41	55	9.913	8	9.921
WEST-VLAANDEREN	51.155	67.522	152.050	77.961	69.709	24.457	6.085	1.366	665	450.970	754	451.724
ARR. BRUGGE	13.313	17.835	36.969	18.802	16.265	5.518	1.369	290	121	110.482	191	110.673
BEERNEM	523	515	1.705	1.068	1.002	331	94	13	6	5.257	11	5.268
BLANKENBERGE	1.377	1.738	2.760	1.161	823	228	66	18	13	8.184	9	8.193
BRUGGE	6.378	8.899	16.140	7.785	6.443	2.394	579	124	46	48.788	109	48.897
DAMME	341	418	1.270	754	796	286	78	23	6	3.972	11	3.983
JABBEKE	377	480	1.584	973	1.022	328	84	15	7	4.870	7	4.877
KNOKKE-HEIST	2.216	3.143	5.292	2.152	1.702	486	116	28	11	15.146	10	15.156
OOSTKAMP	694	905	2.696	1.618	1.468	450	121	24	11	7.987	9	7.996
TORHOUT	699	852	2.518	1.395	1.248	410	84	16	11	7.233	12	7.245
ZEDELGEM	596	779	2.676	1.715	1.567	526	127	23	8	8.017	13	8.030
ZUIENKERKE	112	106	328	181	194	79	20	6	2	1.028	-	1.028
ARR. DIKSMUIDE	1.717	2.143	6.140	3.253	3.135	1.181	325	82	43	18.019	35	18.054
DIKSMUIDE	598	768	1.972	978	1.003	400	106	34	20	5.879	9	5.888
HOUTHULST	306	380	1.125	626	557	225	67	17	2	3.305	10	3.315
KOEKELARE	303	370	1.109	605	529	172	46	8	10	3.152	3	3.155
KORTEMARK	399	489	1.551	880	847	284	66	15	10	4.541	9	4.550
LO-RENINGE	111	136	383	164	199	100	40	8	1	1.142	4	1.146
ARR. IEPER	4.060	5.291	13.364	6.892	6.545	2.751	695	175	83	39.856	57	39.913
HEUVELLAND	375	398	944	544	526	273	66	20	7	3.153	3	3.156
IEPER	1.543	1.918	4.529	2.254	2.186	903	223	48	23	13.627	23	13.650
LANGEMARK-POELKAPPELLE	259	319	942	510	531	190	52	17	11	2.831	2	2.833
MESEN	35	49	139	76	55	19	5	2	3	383	-	383
POPERINGE	733	1.045	2.370	1.232	1.236	534	128	40	11	7.329	15	7.344
VLETEREN	131	133	443	210	203	117	47	7	5	1.296	4	1.300
WERVIK	628	964	2.473	1.264	1.089	407	103	20	16	6.964	8	6.972
ZONNEBEKE	356	465	1.524	802	719	308	71	21	7	4.273	2	4.275
ARR. KORTRIJK	11.539	15.407	36.261	19.527	17.959	6.307	1.516	315	174	109.005	202	109.207
ANZEGEM	431	574	1.601	1.032	954	357	91	13	6	5.059	7	5.066
AVELGEM	336	505	1.219	700	548	202	45	12	2	3.569	4	3.573
DEERLIJK	342	527	1.430	860	819	256	51	10	4	4.299	3	4.302
HARELBEKE	965	1.264	3.582	1.955	1.807	533	122	30	12	10.270	8	10.278
KORTRIJK	4.277	5.423	9.909	4.743	4.320	1.700	423	91	69	30.955	101	31.056

N.I.S. BEVOLKING OP 1-1-1999 HUISHOUDENS	TABEL OO.07 A		BLZ. 6.-								ALLE ADMINISTRATIEVE EENHEDEN	
	PRIVATE HUISHOUDENS NAAR GROOTTE VAN HET HUISHOUDEN EN AANTAL COLLECTIEVE HUISHOUDENS											
WOONPLAATS	PRIVATE HUISHOUDENS										TOTAAL COLLECTIEVE HUISHOUDENS	TOTAAL DER HUISHOUDENS
	MANNEN ALLEEN-WONEND	VROUWEN ALLEEN-WONEND	2 PER-SONEN	3 PER-SONEN	4 PER-SONEN	5 PER-SONEN	6 PER-SONEN	7 PER-SONEN	8 PER-SONEN EN MEER	TOTAAL PRIVATE HUIS-HOUDENS		
KUURNE	427	587	1.732	942	881	266	55	10	3	4.903	6	4.909
LENDELEDE	192	240	665	392	393	127	27	6	3	2.045	3	2.048
MENEN	1.536	2.027	4.620	2.342	1.794	614	165	35	19	13.152	35	13.187
SPIERE-HELKIJN	87	115	234	130	99	55	15	2	1	738	-	738
WAREGEM	1.139	1.697	4.397	2.539	2.535	858	202	43	30	13.440	15	13.455
WEVELGEM	1.033	1.399	3.853	2.177	2.214	784	176	38	17	11.691	12	11.703
ZWEVEGEM	774	1.049	3.019	1.715	1.595	555	144	25	8	8.884	8	8.892
ARR. OOSTENDE	9.291	11.937	21.487	9.642	7.367	2.341	634	152	78	62.929	93	63.022
BREDENE	657	742	1.928	1.053	854	266	67	12	4	5.583	11	5.594
DE HAAN	665	837	1.705	750	638	180	49	8	8	4.840	16	4.856
GISTEL	366	545	1.382	851	708	255	62	8	14	4.191	5	4.196
ICHTEGEM	444	489	1.720	1.073	879	256	73	19	12	4.965	5	4.970
MIDDELKERKE	1.032	1.384	2.614	1.062	852	281	79	19	6	7.329	6	7.335
OOSTENDE	5.849	7.568	10.933	4.181	2.870	927	250	76	30	32.684	47	32.731
OUDENBURG	278	372	1.205	672	566	176	54	10	4	3.337	3	3.340
ARR. ROESELARE	5.159	6.883	18.487	10.143	9.247	3.143	774	161	66	54.063	77	54.140
HOOGLEDE	239	324	1.113	688	670	291	67	19	5	3.416	9	3.425
INGELMUNSTER	355	472	1.396	792	757	224	34	19	6	4.055	3	4.058
IZEGEM	1.026	1.404	3.671	2.025	1.657	541	129	26	14	10.493	11	10.504
LEDEGEM	274	374	1.183	679	683	203	60	11	2	3.469	5	3.474
LICHTERVELDE	265	310	1.100	656	581	169	43	7	1	3.132	2	3.134
MOORSLEDE	341	456	1.407	706	727	271	66	11	9	3.994	7	4.001
ROESELARE	2.345	3.159	7.212	3.857	3.405	1.150	308	52	23	21.511	32	21.543
STADEN	314	384	1.405	740	767	294	67	16	6	3.993	8	4.001
ARR. TIELT	3.018	3.813	11.001	6.248	6.103	2.029	457	124	59	32.852	60	32.912
ARDOOIE	299	367	1.172	697	621	239	76	15	5	3.491	4	3.495
DENTERGEM	262	301	910	586	540	185	32	10	7	2.833	3	2.836
MEULEBEKE	405	505	1.437	757	813	228	44	15	6	4.210	6	4.216
OOSTROZEBEKE	230	290	878	572	548	140	35	9	7	2.709	2	2.711
PITTEM	203	244	804	432	466	172	41	12	4	2.378	6	2.384
RUISELEDE	174	227	624	331	355	140	28	5	1	1.885	4	1.889
TIELT	699	1.017	2.496	1.311	1.274	442	102	28	12	7.381	25	7.406
WIELSBEKE	239	337	1.096	631	645	205	44	17	10	3.224	3	3.227
WINGENE	507	525	1.584	931	841	278	55	13	7	4.741	7	4.748
ARR. VEURNE	3.058	4.213	8.341	3.454	3.088	1.187	315	67	41	23.764	39	23.803
ALVERINGEM	215	222	630	277	277	130	43	11	6	1.811	4	1.815
DE PANNE	712	988	1.557	622	442	167	37	10	5	4.540	7	4.547
KOKSIJDE	1.105	1.598	3.184	1.194	1.045	388	90	14	11	8.629	11	8.640
NIEUWPOORT	638	778	1.532	615	544	199	72	11	8	4.397	5	4.402
VEURNE	388	627	1.438	746	780	303	73	21	11	4.387	12	4.399
WAALS GEWEST	187.192	239.108	409.880	236.871	186.432	75.120	22.692	6.269	3.407	1.366.971	2.547	1.369.518
WAALS BRABANT	14.852	19.729	39.428	24.070	21.576	9.240	2.866	687	358	132.806	215	133.021
ARR. NIJVEL	14.852	19.729	39.428	24.070	21.576	9.240	2.866	687	358	132.806	215	133.021
BEVEKOM	179	245	681	455	442	176	49	8	6	2.241	2	2.243
EIGENBRAKEL	1.263	1.811	4.112	2.553	2.324	850	234	41	18	13.206	30	13.236
KASTEELBRAKEL	346	445	1.068	690	592	226	42	10	7	3.426	2	3.428
CHASTRE	175	255	563	427	390	229	73	23	20	2.155	3	2.158
CHAUMONT-GISTOUX	432	473	1.025	666	667	322	87	26	8	3.706	4	3.710
COURT-SAINT-ETIENNE	347	472	917	580	542	251	82	26	11	3.228	8	3.236
GENEPIEN	514	703	1.568	971	879	339	107	42	14	5.137	4	5.141
GRAVEN	376	524	1.272	781	750	355	110	26	13	4.207	8	4.215
HELECIENE	145	195	364	252	142	68	17	1	3	1.187	-	1.187
INCOURT	141	205	450	288	285	97	42	4	3	1.515	2	1.517
ITTER	212	326	646	409	367	136	33	8	-	2.137	7	2.144
GELDENAKEN	505	637	1.348	771	613	322	116	28	8	4.348	7	4.355
TERHULPEN	392	474	794	471	388	177	50	11	4	2.761	9	2.770
LASNE	538	598	1.354	901	909	425	139	26	7	4.897	7	4.904
MONT-SAINT-GUIBERT	309	359	553	395	364	168	64	15	2	2.229	6	2.235
NIJVEL	1.457	1.926	3.125	1.620	1.236	501	147	39	16	10.067	14	10.081
ORP-JAUCHE	265	400	891	564	438	179	60	14	1	2.812	4	2.816
OTTIGNIES-LOUVAIN-LA-NEUVE	1.916	1.860	2.472	1.597	1.580	782	321	83	59	10.670	25	10.695
PERWIJS	236	293	791	516	445	180	67	8	7	2.543	3	2.546

N.I.S. BEVOLKING OP 1-1-1999 HUISHOUDENS	TABEL 00.07 A PRIVATE HUISHOUDENS NAAR GROOTTE VAN HET HUISHOUDEN EN AANTAL COLLECTIEVE HUISHOUDENS										BLZ. 7.- ALLE ADMINISTRATIEVE EENHEDEN	
WOONPLAATS	PRIVATE HUISHOUDENS										TOTAAL COLLECTIEVE HUISHOUDENS	TOTAAL DER HUISHOUDENS
	MANNEN ALLEEN-WONEND	VROUWEN ALLEEN-WONEND	2 PER-SONEN	3 PER-SONEN	4 PER-SONEN	5 PER-SONEN	6 PER-SONEN	7 PER-SONEN	8 PER-SONEN EN MEER	TOTAAL PRIVATE HUISHOUDENS		
RAMILLIES	181	232	604	386	293	164	59	12	4	1.935	1	1.936
REBECC	359	473	1.195	734	611	261	63	14	9	3.719	2	3.721
RIXENSART	747	1.229	2.552	1.456	1.355	544	162	30	17	8.092	22	8.114
TUBEKE	829	1.192	2.674	1.639	1.236	487	144	52	36	8.289	5	8.294
VILLERS-LA-VILLE	302	421	1.041	609	615	257	88	17	8	3.358	2	3.360
WALHAIN	193	275	556	353	373	158	55	9	3	1.975	4	1.979
WATERLOO	1.078	1.692	3.200	1.849	1.944	828	209	48	32	10.880	21	10.901
WAVER	1.415	2.014	3.612	2.137	1.796	758	246	66	42	12.086	13	12.099
HENEGOUWEN	71.232	93.033	163.926	96.623	68.520	26.380	7.830	2.312	1.319	531.175	868	532.043
ARR. AAT	3.622	5.002	9.981	6.296	4.416	1.677	470	134	55	31.653	43	31.696
AAT	1.317	1.846	3.336	2.052	1.383	489	130	33	13	10.599	15	10.614
BELOEIL	636	854	1.732	1.091	680	261	81	22	11	5.368	8	5.376
BERNISSART	459	625	1.361	923	667	264	73	27	14	4.413	5	4.418
BRUGELETTE	191	199	412	247	185	81	13	12	2	1.342	1	1.343
CHIEVRES	225	334	732	511	332	135	39	9	3	2.320	3	2.323
ELZELE	231	342	698	402	334	119	45	9	2	2.182	2	2.184
VLOESBERG	130	190	383	238	192	73	16	2	-	1.224	7	1.231
FRASNES-LEZ-ANVAING	433	612	1.327	832	643	255	73	20	10	4.205	2	4.207
ARR. CHARLEROI	26.524	33.683	54.716	31.386	21.294	8.412	2.637	858	564	180.074	210	180.284
AISEAU-PRESLES	423	579	1.351	826	618	275	72	35	21	4.200	2	4.202
CHAPELLE-LEZ-HERLAIMONT	523	875	1.819	1.113	804	300	77	29	11	5.551	4	5.555
CHARLEROI	16.838	19.264	26.944	14.333	9.012	3.661	1.256	408	279	91.995	91	92.086
CHATELET	1.906	2.891	4.648	2.728	1.858	681	198	61	50	15.021	27	15.048
COURCELLES	1.367	1.898	3.822	2.336	1.642	631	171	58	43	11.968	8	11.976
FARCIENNES	404	679	1.272	836	578	281	125	48	42	4.265	5	4.270
FLEURUS	1.077	1.600	2.777	1.737	1.219	491	141	41	25	9.108	8	9.116
FONTAINE-L'EVEQUE	827	1.282	2.169	1.326	937	322	94	34	20	7.011	13	7.024
GERPINNES	410	630	1.523	967	729	261	66	10	4	4.600	11	4.611
LES BONS VILLERS	290	448	955	670	567	200	64	18	11	3.223	8	3.231
MANAGE	983	1.353	2.729	1.610	1.181	493	163	44	29	8.585	14	8.599
MONTIGNIES-LE-TILLEUL	408	755	1.490	815	588	184	48	15	2	4.305	4	4.309
PONT-A-CELLES	621	826	1.968	1.297	994	350	89	27	11	6.183	8	6.191
SENEFFE	447	603	1.249	792	567	282	73	30	16	4.059	7	4.066
ARR. BERGEN	14.758	19.111	31.875	19.189	13.202	4.893	1.484	411	221	105.144	230	105.374
BOUSSU	841	1.409	2.562	1.583	1.079	451	124	27	21	8.097	12	8.109
COLFONTAINE	1.001	1.424	2.621	1.553	1.136	444	127	45	38	8.389	7	8.396
DOUR	897	1.246	2.211	1.201	918	339	119	33	9	6.973	9	6.982
FRAMERIES	1.093	1.640	2.802	1.644	1.085	366	123	42	19	8.814	8	8.822
HENSIES	254	352	760	539	383	158	60	21	14	2.541	4	2.545
HONNELLES	247	283	655	383	285	113	34	11	5	2.016	5	2.021
JURBEKE	283	464	1.035	772	606	200	58	14	4	3.436	5	3.441
LENS	160	223	459	313	208	98	20	7	7	1.495	1	1.496
BERGEN	7.500	8.477	11.786	6.797	4.359	1.585	474	131	73	41.182	136	41.318
QUAREGNON	887	1.240	2.387	1.548	1.047	412	155	29	14	7.719	7	7.726
QUEVY	318	436	938	611	452	128	43	9	1	2.936	11	2.947
QUIEVRAIN	291	438	814	517	385	151	42	15	3	2.656	4	2.660
SAINT-GHISLAIN	986	1.479	2.845	1.728	1.259	448	105	27	13	8.890	21	8.911
ARR. MOESKROEN	3.163	4.809	9.414	5.125	3.801	1.498	418	105	82	28.415	46	28.461
KOMEN-WAASTEN	790	1.110	2.259	1.239	1.018	401	104	30	13	6.964	13	6.977
MOESKROEN	2.373	3.699	7.155	3.886	2.783	1.097	314	75	69	21.451	33	21.484
ARR. ZINNIK	8.853	11.703	21.653	13.150	9.822	3.669	1.067	302	154	70.373	73	70.446
'S GRAVENBRAKEL	1.051	1.226	2.318	1.352	1.140	419	106	31	19	7.862	4	7.666
ECAUSSINNES	453	651	1.277	732	551	174	69	10	7	3.924	5	3.929
EDINGEN	454	674	1.369	845	615	217	69	19	16	4.278	2	4.280
LA LOUVIERE	4.525	5.813	9.737	5.850	4.196	1.595	436	137	59	32.348	25	32.373
LE ROEULX	276	406	979	637	480	167	67	10	6	3.028	4	3.032
LESSEN	867	1.142	2.268	1.339	887	355	80	31	26	6.995	8	7.003
OPZULLIK	237	288	778	613	550	165	53	11	2	2.697	5	2.702
ZINNIK	990	1.503	2.927	1.782	1.403	577	187	53	19	9.441	20	9.461

N.I.S. BEVOLKING OP 1-1-1999 HUISHOUDENS	TABEL OO.07 A PRIVATE HUISHOUDENS NAAR GROOTTE VAN HET HUISHOUDEN EN AANTAL COLLECTIEVE HUISHOUDENS										BLZ. 8.- ALLE ADMINISTRATIEVE EENHEDEN	
	WOONPLAATS	PRIVATE HUISHOUDENS										TOTAAL COLLECTIEVE HUISHOUDENS
MANNEN ALLEEN-WONEND		VROUWEN ALLEEN-WONEND	2 PER-SONEN	3 PER-SONEN	4 PER-SONEN	5 PER-SONEN	6 PER-SONEN	7 PER-SONEN	8 PER-SONEN EN MEER	TOTAAL PRIVATE HUISHOUDENS		
ARR. THUIN	6.700	9.091	18.466	11.254	8.215	3.229	895	266	127	58.243	88	58.331
ANDERLUES	573	829	1.523	926	592	203	68	18	14	4.746	11	4.757
BEAUMONT	327	391	763	505	364	155	47	11	5	2.568	6	2.574
BINCHE	1.530	2.231	4.479	2.542	1.735	612	153	50	19	13.351	13	13.364
CHIMAY	502	606	1.074	666	569	279	80	15	16	3.807	8	3.815
ERQUELINNES	451	612	1.245	687	527	240	62	24	14	3.862	6	3.868
ESTINNES	379	417	920	572	449	174	46	10	8	2.975	4	2.979
FROIDCHAPELLE	211	173	400	197	182	81	30	13	4	1.291	2	1.293
HAM-SUR-HEURE-NALINNES	445	684	1.681	992	813	322	74	21	4	5.036	8	5.044
LOBBES	226	287	670	464	344	113	25	11	1	2.141	5	2.146
MERBES-LE-CHATEAU	150	256	483	333	224	90	26	12	5	1.579	-	1.579
MOMIGNIES	237	313	593	368	278	140	51	12	12	2.004	4	2.008
MORLANWELZ	758	1.106	2.284	1.462	1.047	390	115	39	13	7.214	13	7.227
SIVRY-RANCE	243	283	557	345	262	102	32	6	4	1.834	3	1.837
THUIN	668	903	1.794	1.195	829	328	86	24	8	5.835	5	5.840
ARR. DOORNIK	7.612	9.634	17.821	10.223	7.770	3.002	859	236	116	57.273	178	57.451
ANTOING	339	450	1.024	616	396	149	37	15	5	3.031	3	3.034
BRUNEHAUT	277	401	928	560	463	171	47	20	1	2.868	4	2.872
CELLES	195	254	631	379	337	127	39	12	7	1.981	9	1.990
ESTAIMPUIS	341	538	1.229	737	598	197	58	14	7	3.719	8	3.727
LEUZE-EN-HAINAUT	630	816	1.680	957	713	297	78	26	11	5.208	12	5.220
MONT-DE-L'ENCLUS	140	170	426	221	183	72	13	4	4	1.233	3	1.236
PECQ	221	283	652	416	292	119	29	8	4	2.024	6	2.030
PERUWELZ	830	1.055	2.074	1.223	910	360	123	35	19	6.629	44	6.673
RUMES	163	287	601	411	303	117	43	9	3	1.937	4	1.941
DOORNIK	4.476	5.380	8.576	4.703	3.575	1.393	392	93	55	28.643	85	28.728
PROV. LUIK	67.226	82.308	127.544	70.345	55.442	21.706	6.387	1.778	968	433.704	660	434.364
ARR. HOEI	5.176	6.342	12.035	7.243	5.679	2.290	711	184	93	39.753	129	39.882
AMAY	572	789	1.703	1.041	703	267	81	16	15	5.187	9	5.196
ANTHISNES	155	198	447	295	253	86	29	6	5	1.474	-	1.474
BURDINNE	125	142	279	199	172	69	25	4	1	1.016	2	1.018
CLAVIER	170	213	416	275	244	121	42	14	3	1.498	1	1.499
ENGIS	259	368	783	491	282	111	31	8	7	2.340	1	2.341
FERRIERES	235	251	487	279	248	110	32	6	3	1.651	3	1.654
HAMOIR	201	254	444	267	195	77	18	8	2	1.466	1	1.467
HERON	168	197	444	292	261	108	37	21	6	1.534	1	1.535
HOEI	1.760	1.925	2.461	1.152	824	370	116	33	15	8.656	92	8.748
MARCHIN	206	259	578	379	317	130	37	8	4	1.918	-	1.918
MODAVE	196	187	448	260	236	70	20	5	2	1.424	-	1.424
NANDRIN	175	210	528	376	376	142	48	10	4	1.869	7	1.876
OUFFET	96	115	286	167	152	78	19	4	1	918	1	919
TINLOT	82	116	214	145	145	49	22	5	4	782	3	785
VERLAINE	103	155	355	256	237	87	31	3	5	1.232	-	1.232
VILLERS-LE-BOUILLET	188	266	607	431	349	144	43	13	5	2.046	2	2.048
WANZE	485	697	1.555	938	685	271	80	20	11	4.742	6	4.748
ARR. LUIK	44.953	54.240	76.611	40.640	29.702	11.042	3.265	988	573	262.014	318	262.332
ANS	1.282	2.155	3.750	2.198	1.494	513	143	40	25	11.600	14	11.614
AWANS	346	466	991	670	547	155	38	7	2	3.222	5	3.227
AYWAILLE	577	676	1.269	700	566	222	75	12	7	4.104	9	4.113
BITSINGEN	363	451	998	621	506	180	47	15	7	3.188	6	3.194
BEYNE-HEUSAY	608	853	1.517	908	668	224	69	18	6	4.871	3	4.874
BLEGNV	492	577	1.339	931	849	292	88	19	6	4.593	5	4.598
CHAUDFONTAINE	848	1.276	2.731	1.531	1.168	477	117	32	7	8.187	20	8.207
COMBLAIN-AU-PONT	242	349	638	403	301	118	32	11	2	2.096	2	2.098
DALHEM	194	277	666	438	437	174	48	8	4	2.246	-	2.246
ESNEUX	858	1.035	1.686	881	749	299	70	14	6	5.598	16	5.614
FLEMALLE	1.302	2.069	3.823	2.036	1.326	452	111	32	15	11.166	8	11.174
FLERON	614	1.213	2.126	1.132	892	316	113	20	24	6.450	2	6.452
GRACE-HOLLOGNE	1.321	1.762	2.851	1.693	1.275	497	119	28	12	9.558	6	9.564
HERSTAL	2.130	3.119	5.009	2.598	1.917	670	173	51	29	15.696	14	15.710
JUPRELLE	357	442	888	635	570	167	49	9	1	3.118	9	3.127
LUIK	24.272	24.896	24.621	10.817	7.137	2.774	956	372	286	96.131	135	96.266
NEUPRE	342	467	1.217	697	656	203	58	4	3	3.647	3	3.650
OUPEYE	1.021	1.624	2.936	1.888	1.432	495	132	41	11	9.580	7	9.587

N.I.S. BEVOLKING OP 1-1-1999 HUISHOUDENS	TABEL OO.07 A PRIVATE HUISHOUDENS NAAR GROOTTE VAN HET HUISHOUDEN EN AANTAL COLLECTIEVE HUISHOUDENS										BLZ. 9.- ALLE ADMINISTRATIEVE EENHEDEN	
	WOONPLAATS	MANNEN ALLEEN- WONEND	VROUWEN ALLEEN- WONEND	2 PER- SONEN	3 PER- SONEN	4 PER- SONEN	5 PER- SONEN	6 PER- SONEN	7 PER- SONEN	8 PER- SONEN EN MEER	TOTAAL PRIVATE HUIS- HOUDENS	TOTAAL COLLEC- TIEVE HUIS- HOUDENS
SAINT-NICOLAS	1.275	1.890	3.059	1.657	1.273	477	124	48	26	9.829	4	9.833
SERAING	4.368	5.777	8.590	4.516	2.807	1.021	308	108	49	27.544	17	27.561
SOUMAGNE	524	707	1.678	1.121	965	386	95	18	10	5.504	4	5.508
SPRIMONT	435	559	1.325	867	782	348	95	33	9	4.453	23	4.476
TROOZ	373	479	963	548	451	175	60	11	6	3.066	1	3.067
WEZET	809	1.121	1.940	1.154	934	407	145	37	20	6.567	5	6.572
ARR. VERVIERS	14.403	17.713	30.660	17.070	15.936	6.880	1.981	512	248	105.403	176	105.579
AMEL	153	201	480	293	380	174	48	11	3	1.743	2	1.745
AUBEL	145	215	406	228	269	117	39	3	-	1.422	3	1.425
BAELEN	170	166	435	233	283	102	29	4	2	1.424	2	1.426
BULLINGEN	176	282	527	319	382	180	43	7	2	1.918	-	1.918
BURG-REULAND	152	151	398	247	244	124	39	11	4	1.370	-	1.370
BUTGENBACH	217	258	591	325	393	173	45	9	5	2.016	2	2.018
DISON	904	1.019	1.570	902	728	332	126	38	28	5.647	5	5.652
EUPEN	1.093	1.560	2.356	1.171	996	322	87	18	9	7.612	11	7.623
HERVE	608	781	1.748	1.108	1.149	455	152	27	15	6.043	10	6.053
JALHAY	266	318	758	470	524	243	57	8	7	2.651	3	2.654
KELMIS	617	776	1.457	742	564	197	33	7	2	4.395	-	4.395
LIERNEUX	145	158	349	177	199	93	27	9	1	1.158	4	1.162
LIMBURG	276	343	620	395	352	139	31	12	2	2.170	2	2.172
LONTZEN	245	244	550	349	321	123	29	13	2	1.876	6	1.882
MALMEDY	603	867	1.343	683	713	265	66	20	4	4.564	4	4.568
OLNE	116	178	395	262	255	120	17	6	2	1.351	1	1.352
PEPINSTER	439	567	998	699	539	239	67	25	8	3.581	6	3.587
PLOMBIERES	432	470	1.122	614	611	242	64	9	3	3.567	9	3.576
RAEREN	520	579	1.313	646	586	222	42	9	5	3.922	4	3.926
SANKT-VITH	341	476	855	557	624	293	89	23	6	3.264	4	3.268
SPA	799	1.004	1.361	615	454	215	66	22	14	4.550	26	4.576
STAVELOT	307	447	713	409	382	210	42	13	5	2.528	6	2.534
STOUMONT	153	169	327	180	174	78	20	6	1	1.108	7	1.115
THEUX	447	529	1.200	759	697	345	85	13	11	4.086	8	4.094
THIMISTER-CLERMONT	147	147	415	304	356	193	65	18	3	1.648	2	1.650
TROIS-PONTS	133	172	277	137	165	53	12	3	1	953	2	955
VERVIERS	4.163	4.806	6.383	3.269	2.596	1.186	447	139	92	23.081	41	23.122
WEISMES	250	331	671	436	449	204	50	11	3	2.405	1	2.406
WELKENRAEDT	386	499	1.042	541	551	241	64	18	8	3.350	5	3.355
ARR. BORGWORM	2.694	4.013	8.238	5.392	4.125	1.494	430	94	54	26.534	37	26.571
BERLOZ	109	149	319	233	146	48	18	8	4	1.034	-	1.034
BRAIVES	195	293	609	407	340	140	29	6	4	2.023	3	2.026
CRISNEE	85	142	282	243	160	42	19	-	2	975	-	975
DONCEEL	82	130	280	192	184	73	20	5	2	968	-	968
FAIMES	114	150	362	226	217	72	24	5	1	1.171	1	1.172
FEXHE-LE-HAUT-CLOCHER	117	145	347	217	205	65	14	5	1	1.116	2	1.118
GEER	91	122	274	192	168	72	23	-	1	943	1	944
HANNUIT	494	745	1.558	977	788	323	98	26	14	5.023	9	5.032
LIJSEM	92	153	319	232	181	54	18	6	4	1.059	3	1.062
OERLE	202	267	405	283	182	54	17	2	1	1.413	1	1.414
REMICOURT	178	250	550	404	319	81	27	6	1	1.816	3	1.819
SAINT-GEORGES-SUR-MEUSE	270	412	914	547	399	165	29	8	4	2.748	3	2.751
BORGWORM	579	944	1.772	1.071	708	248	77	13	8	5.420	10	5.430
WASSEIGES	86	111	247	168	128	57	17	4	7	825	1	826
LUXEMBURG	11.760	15.313	27.088	15.459	15.586	6.978	2.050	533	215	94.982	201	95.183
ARR. AARLEN	2.695	3.456	6.122	3.523	3.332	1.249	322	66	27	20.792	36	20.828
AARLEN	1.560	1.867	2.995	1.625	1.491	591	146	28	11	10.314	24	10.338
ATTERT	150	153	348	259	314	147	31	12	1	1.415	2	1.417
AUBANGE	659	989	1.875	1.033	913	313	94	16	11	5.903	6	5.909
MARTELANGE	86	102	186	109	84	29	2	3	3	604	2	606
MESSANCY	240	345	718	497	530	169	49	7	1	2.556	2	2.558
ARR. BASTENAKEN	1.863	2.295	4.065	2.388	2.590	1.288	397	107	43	15.036	25	15.061
BASTENAKEN	584	714	1.240	789	884	424	140	40	22	4.837	7	4.844
BERTOEGNE	116	120	263	159	172	97	27	10	2	966	-	966
FAUVILLERS	86	101	165	120	107	67	26	4	-	676	1	677
GOUVY	220	280	468	274	287	144	47	11	2	1.733	1	1.734

N.I.S. BEVOLKING OP 1-1-1999 HUISHOUDENS	TABEL OO.07 A PRIVATE HUISHOUDENS NAAR GROOTTE VAN HET HUISHOUDEN EN AANTAL COLLECTIEVE HUISHOUDENS									BLZ. 10.- ALLE ADMINISTRATIEVE EENHEDEN		
	WOONPLAATS	MANNEN ALLEEN- WONEND	VROUWEN ALLEEN- WONEND	2 PER- SONEN	3 PER- SONEN	4 PER- SONEN	5 PER- SONEN	6 PER- SONEN	7 PER- SONEN	8 PER- SONEN EN MEER	TOTAAL PRIVATE HUIS- HOUDENS	TOTAAL COLLEC- TIEVE HUIS- HOUDENS
HOUFFALIZE	253	286	473	251	268	151	43	7	6	1.738	4	1.742
SAINTE-ODE	94	109	232	139	142	57	21	7	2	803	3	806
VAUX-SUR-SURE	144	175	387	231	270	161	46	18	5	1.437	2	1.439
VIELSALM	366	510	837	425	460	187	47	10	4	2.846	7	2.853
ARR. MARCHE-EN-FAMENNE	2.400	2.995	5.614	3.181	3.035	1.395	445	134	61	19.260	47	19.307
DURBUY	576	634	1.215	666	554	245	67	15	13	3.985	8	3.993
EREZEE	141	136	335	163	135	92	22	5	5	1.034	1	1.035
HOTTON	199	238	546	299	294	159	45	19	3	1.802	-	1.802
LA ROCHE-EN-ARDENNE	275	296	515	275	229	75	33	5	5	1.708	2	1.710
MANHAY	135	179	287	172	169	102	37	8	2	1.091	1	1.092
MARCHE-EN-FAMENNE	652	937	1.725	1.059	1.038	441	153	57	22	6.084	23	6.107
NASSOGNE	240	292	486	281	298	145	40	16	8	1.806	8	1.814
RENDEUX	100	153	258	128	130	61	29	4	1	864	1	865
TENNEVILLE	82	130	247	138	188	75	19	5	2	886	3	889
ARR. NEUFCHATEAU	2.506	3.490	6.012	3.380	3.495	1.639	508	134	49	21.213	55	21.268
BERTRIX	368	478	848	470	502	246	89	14	9	3.024	6	3.030
BOUILLON	372	431	701	341	301	125	32	11	3	2.317	6	2.323
DAVERDISSE	83	102	186	87	72	40	5	2	1	578	2	580
HERBEUMONT	96	124	188	75	83	43	7	1	1	618	1	619
LEGLISE	128	186	371	229	214	142	28	11	6	1.315	3	1.318
LIBIN	204	261	477	243	288	120	45	12	4	1.654	2	1.656
LIBRAMONT-CHEVIGNY	361	532	927	553	677	268	83	21	8	3.430	12	3.442
NEUFCHATEAU	255	369	647	381	398	187	76	9	4	2.326	2	2.328
PALISEUL	183	302	529	287	314	165	50	21	2	1.853	3	1.856
SAINT-HUBERT	259	404	615	375	341	168	46	17	4	2.229	10	2.239
TELLIN	96	121	256	155	134	60	18	5	1	846	4	850
WELLIN	101	180	267	184	171	75	29	10	6	1.023	4	1.027
ARR. VIRTON	2.296	3.077	5.275	2.987	3.134	1.407	378	92	35	18.681	38	18.719
CHINY	274	340	598	279	295	138	32	10	3	1.969	4	1.973
ETALLE	175	196	469	302	352	158	45	3	2	1.702	2	1.704
FLORENVILLE	317	465	673	332	314	144	45	8	3	2.301	8	2.309
HABAY	290	377	679	428	511	215	38	20	6	2.564	10	2.574
MEIX-DEVANT-VIRTON	127	172	292	162	181	78	26	5	1	1.044	-	1.044
MUSSON	140	198	452	284	256	97	35	3	3	1.468	2	1.470
ROUVROY	81	100	191	115	104	72	20	5	2	690	2	692
SAINT-LEGER	112	172	298	221	232	92	23	12	2	1.164	-	1.164
TINTIGNY	140	210	393	207	237	111	22	7	2	1.329	-	1.329
VIRTON	640	847	1.230	657	652	302	92	19	11	4.450	10	4.460
PROV. NAMEN	22.122	28.725	51.894	30.374	25.308	10.816	3.559	959	547	174.304	603	174.907
ARR. DINANT	4.782	6.387	11.659	6.364	5.767	2.631	903	232	105	38.830	95	38.925
ANHEE	327	465	813	427	396	164	61	15	3	2.671	10	2.681
BEAURAING	370	539	937	493	469	223	78	16	8	3.133	11	3.144
BIEVRE	145	179	330	190	190	94	34	11	3	1.176	1	1.177
CINEY	674	966	1.665	961	833	392	116	28	16	5.651	11	5.662
DINANT	728	963	1.562	864	663	301	108	26	11	5.226	13	5.239
GEDINNE	203	290	550	250	246	123	53	7	4	1.726	2	1.728
HAMOIS	216	292	622	400	427	210	76	20	11	2.274	4	2.278
HASTIERE	357	373	731	305	240	103	25	7	8	2.149	9	2.158
HAVELANGE	162	264	489	290	254	148	43	15	11	1.676	3	1.679
HOUVET	204	287	495	280	248	114	44	18	7	1.697	2	1.699
ONHAYE	128	161	327	216	190	77	20	7	4	1.130	1	1.131
ROCHEFORT	585	730	1.345	777	730	305	93	31	13	4.609	9	4.618
SOMME-LEUZE	199	211	555	236	229	118	45	8	2	1.603	-	1.603
VRESSE-SUR-SEMOIS	195	247	372	165	143	52	27	3	1	1.205	6	1.211
VVOIR	289	420	866	510	509	207	80	20	3	2.904	13	2.917
ARR. NAMEN	14.217	18.503	32.689	19.578	16.024	6.765	2.217	613	383	110.989	464	111.453
ANDENNE	1.239	1.540	2.909	1.648	1.282	536	157	53	43	9.407	9	9.416
ASSESE	171	230	610	381	416	189	73	12	4	2.086	2	2.088
EGHEZEE	403	593	1.365	979	866	356	131	32	22	4.747	6	4.753
FERNELMONT	194	281	669	394	412	200	65	25	4	2.244	2	2.246
FLOREFFE	301	357	759	538	440	164	62	14	11	2.646	6	2.652
FOSSÉS-LA-VILLE	431	413	1.032	638	542	217	61	13	12	3.359	2	3.361
GEMBLOUX	827	1.109	2.394	1.446	1.224	447	149	49	22	7.667	177	7.844

N.I.S.		TABEL 00.07 A									BLZ. 11.-	
BEVOLKING OP 1-1-1999		PRIVATE HUISHOUDENS NAAR GROOTTE VAN HET HUISHOUDEN EN AANTAL COLLECTIEVE HUISHOUDENS									ALLE ADMINISTRATIEVE EENHEDEN	
HUISHOUDENS		PRIVATE HUISHOUDENS									TOTAAL COLLECTIEVE HUISHOUDENS	TOTAAL DER HUISHOUDENS
WOONPLAATS	MANNEN	VROUWEN	2	3	4	5	6	7	8	TOTAAL		
	ALLEEN- WONEND	ALLEEN- WONEND	PER- SONEN	PER- SONEN	PER- SONEN	PER- SONEN	PER- SONEN	PER- SONEN	PER- SONEN EN MEER	PRIVATE HUIS- HOUDENS		
GESVES	209	241	576	359	384	165	55	19	6	2.014	5	2.019
JEMEPPE-SUR-SAMBRE	682	918	2.135	1.419	984	426	110	42	13	6.729	12	6.741
LA BRUYERE	176	299	724	590	511	255	82	16	9	2.662	4	2.666
METTET	389	525	1.222	826	724	292	90	22	9	4.099	5	4.104
NAMEN	7.038	9.165	12.516	6.725	5.330	2.334	800	226	160	44.294	202	44.496
OHEY	144	185	428	277	254	119	42	5	6	1.460	-	1.460
PROFONDEVILLE	446	541	1.113	703	695	314	98	19	11	3.940	12	3.952
SAMBREVILLE	1.248	1.733	3.405	2.113	1.491	594	185	58	46	10.873	17	10.890
SOMBREFFE	319	373	832	542	469	157	57	8	5	2.762	3	2.765
ARR. PHILIPPEVILLE	3.123	3.835	7.546	4.432	3.517	1.420	439	114	59	24.485	44	24.529
CERFONTAINE	212	284	543	315	250	110	25	3	5	1.747	2	1.749
COUVIN	805	948	1.667	859	728	284	105	27	15	5.438	15	5.453
DOISCHE	141	195	338	201	161	79	17	3	1	1.136	3	1.139
FLORENNES	424	560	1.217	809	622	265	94	36	12	4.039	6	4.045
PHILIPPEVILLE	503	533	1.030	555	434	193	43	10	7	3.308	6	3.314
VIROINVAL	401	500	736	397	301	108	32	6	2	2.483	5	2.488
WALCOURT	637	815	2.015	1.296	1.021	381	123	29	17	6.334	7	6.341

N.I.S. BEVOLKING OP 1-1-1999 HUISHOUDENS	TABEL 00.07 B PRIVATE HUISHOUDENS WAARVAN DE REFERENTIEPERSOON VAN VREEMDE NATIONALITEIT IS, NAAR GROOTTE VAN HET HUISHOUDEN									ARRONDISSEMENTEN
	BLZ. 1.-									
WOONPLAATS	MANNEN ALLEEN- WONEND	VROUWEN ALLEEN- WONEND	2 PER- SONEN	3 PER- SONEN	4 PER- SONEN	5 PER- SONEN	6 PER- SONEN	7 PER- SONEN	8 PER- SONEN EN MEER	TOTAAL PRIVATE HUIS- HOUDENS
HET RIJK	82.764	58.817	93.278	63.881	59.430	27.503	11.618	5.205	5.958	408.454
BRUSSELS HOOFDSTEDELIJK GEW.	35.607	27.011	22.934	15.913	13.833	6.685	3.430	1.758	2.097	129.268
VLAAMS GEWEST	22.031	12.919	29.659	18.631	19.132	9.386	4.430	2.103	2.806	121.097
WAALS GEWEST	25.126	18.887	40.685	29.337	26.465	11.432	3.758	1.344	1.055	158.089
WAARVAN DUITSTALIGE GEMEENS.	889	625	1.759	974	752	314	73	26	10	5.422
PROV. ANTWERPEN	10.097	5.146	11.307	6.003	5.791	2.977	1.550	917	1.526	45.314
ARR. ANTWERPEN	8.469	4.271	7.780	4.300	4.084	2.119	1.181	697	1.231	34.132
ARR. MECHELEN	512	239	696	578	532	333	233	168	266	3.557
ARR. TURNHOUT	1.116	636	2.831	1.125	1.175	525	136	52	29	7.625
VLAAMS BRABANT	4.031	2.970	4.957	3.959	4.687	1.866	620	194	185	23.469
ARR. HALLE-VILVOORDE	1.545	1.272	3.348	2.780	3.350	1.318	437	144	123	14.317
ARR. LEUVEN	2.486	1.698	1.609	1.179	1.337	548	183	50	62	9.152
LIMBURG	3.295	2.136	7.558	4.815	5.058	2.614	1.214	483	493	27.666
ARR. HASSELT	1.344	797	2.354	2.006	2.160	1.307	698	295	317	11.278
ARR. MAASEIK	962	644	2.937	1.473	1.516	674	285	112	104	8.707
ARR. TONGEREN	989	695	2.267	1.336	1.382	633	231	76	72	7.681
OOST-VLAANDEREN	2.775	1.448	3.359	2.369	2.328	1.431	855	437	520	15.522
ARR. AALST	201	71	327	243	234	122	53	20	24	1.295
ARR. DENDERMONDE	116	67	218	172	200	147	108	43	42	1.113
ARR. EEKLO	124	77	267	186	159	61	21	1	7	903
ARR. GENT	1.825	1.017	1.614	1.103	1.123	706	420	222	227	8.257
ARR. OUDENAARDE	118	51	179	129	109	78	42	28	54	788
ARR. SINT-NIKLAAS	391	165	754	536	503	317	211	123	166	3.166
WEST-VLAANDEREN	1.833	1.219	2.478	1.485	1.268	498	191	72	82	9.126
ARR. BRUGGE	500	328	632	310	280	107	36	11	6	2.210
ARR. DIKSMUIDE	13	6	30	23	20	6	4	1	-	103
ARR. IEPER	123	122	294	223	173	67	27	13	5	1.047
ARR. KORTRIJK	511	309	677	483	435	180	74	24	50	2.743
ARR. OOSTENDE	411	268	378	170	129	52	22	6	6	1.442
ARR. ROESELARE	81	44	129	96	75	26	16	3	2	472
ARR. TIELT	50	20	63	44	54	24	7	11	12	285
ARR. VEURNE	144	122	275	136	102	36	5	3	1	824
WAALS BRABANT	1.794	1.246	2.713	2.174	2.532	1.189	398	128	118	12.292
ARR. NIJVEL	1.794	1.246	2.713	2.174	2.532	1.189	398	128	118	12.292
HENEGOUWEN	10.597	8.753	19.900	14.981	12.899	5.551	1.828	640	489	75.638
ARR. AAT	224	175	456	373	297	119	33	19	8	1.704
ARR. CHARLEROI	4.513	3.270	8.018	5.926	5.332	2.371	879	321	292	30.922
ARR. BERGEN	2.600	2.215	4.217	3.293	2.629	1.103	362	101	72	16.592
ARR. MOESKROEN	505	712	1.426	983	712	354	107	37	34	4.870
ARR. ZINNIK	1.285	1.104	2.665	2.175	2.052	854	246	85	38	10.504
ARR. THUIN	761	696	1.870	1.425	1.198	468	118	46	20	6.602
ARR. DOORNIK	709	581	1.248	806	679	282	83	31	25	4.444
PROV. LUIK	10.418	7.195	14.494	9.614	8.585	3.679	1.171	453	332	55.941
ARR. HOEÏ	318	185	560	406	367	158	47	16	10	2.067
ARR. LUIK	7.982	5.688	10.442	7.052	6.297	2.633	832	337	249	41.512
ARR. VERVIERS	2.023	1.249	3.257	1.972	1.752	807	276	96	72	11.504
ARR. BORGWORM	95	73	235	184	169	81	16	4	1	858
LUXEMBURG	875	567	1.340	964	953	364	129	42	27	5.261
ARR. AARLEN	410	249	614	446	439	142	49	8	9	2.366
ARR. BASTENAKEN	103	41	115	89	98	39	14	8	4	511
ARR. MARCHÉ-EN-FAMENNE	113	60	186	117	99	44	21	9	6	655
ARR. NEUFCHATEAU	96	86	151	89	101	44	18	7	1	593
ARR. VIRTON	153	131	274	223	216	95	27	10	7	1.136
PROV. NAMEN	1.442	1.126	2.238	1.604	1.496	649	232	81	89	8.957
ARR. DINANT	201	160	408	256	250	84	32	9	6	1.406
ARR. NAMEN	1.102	833	1.539	1.131	1.047	489	185	67	80	6.473
ARR. PHILIPPEVILLE	139	133	291	217	199	76	15	5	3	1.078

N.I.S.		TABEL OO.08 A						BLZ. 7.-			ALLE ADMINISTRATIEVE EENHEDEN	
BEVOLKING OP 1-1-1999		FAMILIEKERNEN NAAR HET AANTAL KINDEREN										
FAMILIEKERNEN		- ALLE FAMILIEKERNEN -										
WOONPLAATS	ECHT-PAREN ZONDER KINDEREN	ECHTPAREN MET KINDEREN			VADERS MET KINDEREN			MOEDERS MET KINDEREN			TOTAAL	
		1 KIND	2 KINDEREN	3 KINDEREN EN MEER	1 KIND	2 KINDEREN	3 KINDEREN EN MEER	1 KIND	2 KINDEREN	3 KINDEREN EN MEER	FAMILIEKERNEN	KINDEREN
RAMILLIES	472	297	243	168	48	23	14	111	55	28	1.459	1.797
REBECQ	865	540	500	258	115	51	14	234	114	49	2.740	3.280
RIXENSART	1.847	1.015	1.147	620	187	101	25	551	286	82	5.861	7.228
TUBEKE	1.942	1.214	1.022	516	223	96	22	540	248	110	5.933	6.933
VILLERS-LA-VILLE	762	454	511	298	70	35	13	208	97	50	2.498	3.224
WALHAIN	439	258	309	169	47	24	8	123	49	25	1.451	1.864
WATERLOO	2.409	1.320	1.707	914	234	115	28	623	365	141	7.856	10.115
WAVER	2.500	1.470	1.538	865	280	138	40	851	407	128	8.217	10.291
HENEGOUWEN	111.796	68.194	55.983	27.969	13.179	4.578	1.468	39.590	16.759	6.892	346.408	398.269
ARR. AAT	7.099	4.511	3.590	1.565	881	285	91	2.357	947	360	21.686	24.102
AAT	2.245	1.443	1.081	448	291	83	27	848	327	132	6.925	7.589
BELOEIL	1.239	774	534	254	157	54	11	401	167	56	3.647	3.908
BERNISSART	956	644	567	249	113	36	18	371	141	61	3.156	3.737
BRUGELETTE	281	159	139	74	58	15	7	98	39	21	891	1.034
CHIEVRES	542	384	275	104	75	17	10	163	77	23	1.670	1.820
ELZELE	539	302	270	116	53	34	4	146	52	26	1.542	1.698
VLOESBERG	291	180	154	65	30	11	1	77	31	6	846	904
FRASNES-LEZ-ANVAING	1.006	625	570	255	104	35	13	253	113	35	3.009	3.412
ARR. CHARLEROI	36.464	22.046	17.173	9.162	4.248	1.447	506	13.965	5.615	2.476	113.102	130.260
AISEAU-PRESLES	958	627	516	306	112	29	11	340	134	51	3.084	3.689
CHAPELLE-LEZ-HERLAIMONT	1.271	831	664	298	143	48	26	481	145	69	3.976	4.473
CHARLEROI	16.977	9.535	7.057	4.026	2.075	662	238	7.260	2.981	1.360	52.171	59.757
CHATELET	3.075	1.942	1.500	732	371	122	46	1.252	478	200	9.718	11.091
COURCELLES	2.684	1.691	1.292	647	306	110	41	963	356	161	8.251	9.352
FARCIENNES	934	633	480	376	104	34	17	297	135	67	3.077	3.997
FLEURUS	1.952	1.298	1.028	533	225	71	26	646	269	115	6.163	7.167
FONTAINE-L'EVEQUE	1.480	962	788	351	139	73	19	554	199	85	4.650	5.316
GERPINNES	1.149	744	626	250	100	30	4	335	130	47	3.415	3.723
LES BONS VILLERS	696	491	470	222	99	33	17	218	82	44	2.372	2.929
MANAGE	1.884	1.172	999	540	214	83	18	617	268	121	5.916	7.019
MONTIGNIES-LE-TILLEUL	1.125	580	486	191	88	39	4	308	126	38	2.985	3.030
PONT-A-CELLES	1.418	966	827	367	163	65	22	433	176	60	4.503	5.181
SENEFFE	861	574	440	323	103	48	17	261	136	58	2.821	3.536
ARR. BERGEN	20.563	12.970	10.636	5.065	2.651	918	301	8.732	3.875	1.527	67.238	78.406
BOUSSU	1.617	1.104	858	451	207	66	30	755	281	130	5.499	6.523
COLFONTAINE	1.630	1.047	899	473	215	86	23	795	313	135	5.616	6.833
DOUR	1.455	856	763	365	177	54	22	564	195	89	4.540	5.244
FRAMERIES	1.829	1.133	878	386	237	82	25	734	282	136	5.722	6.460
HENSIES	539	430	320	181	62	27	5	204	85	32	1.885	2.309
HONNELLES	448	273	249	115	70	16	8	161	59	14	1.413	1.623
JURBEKE	766	549	511	184	82	33	8	246	159	53	2.591	3.097
LENS	341	214	165	90	26	22	13	103	65	11	1.050	1.231
BERGEN	7.233	4.236	3.455	1.643	990	326	105	3.374	1.661	641	23.664	27.525
QUAREGNON	1.574	1.077	846	451	199	61	23	656	310	113	5.310	6.325
QUEVY	699	424	394	142	86	29	12	191	67	25	2.069	2.272
QUIEVRAIN	553	365	304	166	80	30	6	202	85	31	1.822	2.152
SAINT-GHISLAIN	1.879	1.262	994	418	220	86	21	747	313	117	6.057	6.812
ARR. MOESKROEN	6.999	3.730	3.227	1.671	688	210	61	1.627	743	347	19.303	21.456
KOMEN-WAASTEN	1.742	947	897	447	167	49	18	327	159	67	4.820	5.423
MOESKROEN	5.257	2.783	2.330	1.224	521	161	43	1.300	584	280	14.483	16.033
ARR. ZINNIK	15.190	9.546	8.112	3.874	1.675	634	193	4.910	2.221	869	47.224	54.632
'S GRAVENBRAKEL	1.616	971	920	462	172	93	29	474	259	90	5.086	6.111
ECAUSSINNES	905	525	431	188	117	39	12	244	119	58	2.638	2.919
EDINGEN	969	650	512	237	122	30	8	263	112	67	2.970	3.402
LA LOUVIERE	6.800	4.272	3.530	1.707	666	242	79	2.348	971	384	20.999	24.039
LE ROEULX	728	476	393	164	76	22	12	203	106	49	2.229	2.547
LESSEN	1.553	912	683	323	227	94	22	566	236	82	4.698	5.173
OPZULLIK	604	482	460	156	74	38	7	150	76	29	2.076	2.487
ZINNIK	2.015	1.258	1.183	637	221	76	24	662	342	110	6.528	7.954

N.I.S. BEVOLKING OP 1-1-1999 FAMILIEKERNEN	TABEL OO.08 A									BLZ. 9.-			ALLE ADMINISTRATIEVE EENHEDEN	
	FAMILIEKERNEN NAAR HET AANTAL KINDEREN													
	- ALLE FAMILIEKERNEN -													
WOONPLAATS	ECHT-PAREN ZONDER KIN- DEREN	ECHTPAREN MET KINDEREN			VADERS MET KINDEREN			MOEDERS MET KINDEREN			TOTAAL			
		1 KIND	2 KINDEREN	3 KINDEREN EN MEER	1 KIND	2 KINDEREN	3 KINDEREN EN MEER	1 KIND	2 KINDEREN	3 KINDEREN EN MEER	FAMILIE- KERNEN	KINDEREN		
SAINT-NICOLAS	2.161	1.210	1.109	531	206	72	24	741	259	96	6.409	7.234		
SERAING	5.561	3.033	2.243	1.068	665	220	61	2.229	849	340	16.269	17.542		
SOUMAGNE	1.215	871	837	407	126	45	18	317	171	61	4.068	5.025		
SPRIMONT	950	612	681	385	129	56	17	272	130	52	3.284	4.277		
TROOZ	654	394	394	199	90	34	6	219	84	32	2.106	2.515		
WEZET	1.383	854	796	486	136	60	16	417	209	86	4.443	5.561		
ARR. VERVIERS	21.827	12.770	14.096	8.093	2.010	802	291	5.783	2.761	1.216	69.649	88.059		
AMEL	369	257	361	204	22	7	4	75	27	11	1.337	1.859		
AUBEL	283	176	244	143	28	10	4	82	29	11	1.010	1.365		
BAELEN	296	179	256	122	30	13	2	75	31	14	1.018	1.339		
BULLINGEN	406	280	348	215	31	7	8	72	33	17	1.417	1.934		
BURG-REULAND	333	214	241	138	13	4	3	66	20	7	1.039	1.306		
BUTGENBACH	449	262	381	208	27	10	-	104	33	12	1.486	1.965		
DISON	1.062	628	599	414	126	63	21	370	213	96	3.592	4.736		
EUPEN	1.709	890	901	386	129	38	7	346	168	65	4.639	5.101		
HERVE	1.279	846	1.033	575	99	42	16	340	159	62	4.451	5.927		
JALHAY	548	345	472	261	74	28	12	145	80	26	1.991	2.706		
KELMIS	1.055	580	515	203	65	18	5	224	101	31	2.797	2.903		
LIERNEUX	250	132	175	109	25	14	3	57	25	18	808	1.071		
LIMBURG	443	284	288	150	58	24	7	124	68	29	1.475	1.840		
LONTZEN	405	283	293	137	30	21	5	79	50	15	1.318	1.641		
MALMEDY	993	541	649	316	75	21	10	221	85	31	2.942	3.526		
OLNE	285	208	222	126	28	18	4	59	41	10	1.001	1.310		
PEPINSTER	686	510	460	267	93	45	15	212	111	53	2.452	3.169		
PLOMBIERES	847	494	558	284	68	12	6	158	74	31	2.532	3.055		
RAEREN	936	522	532	251	53	11	8	187	86	23	2.609	2.938		
SANKT-VITH	688	466	612	322	39	11	-	143	70	31	2.382	3.174		
SPA	880	408	380	241	124	43	12	294	120	50	2.552	2.958		
STAVELOT	502	286	348	224	54	34	8	135	76	24	1.691	2.229		
STOUMONT	240	132	150	83	37	10	5	55	22	12	746	915		
THEUX	852	539	607	378	98	53	27	224	129	41	2.948	3.907		
THIMISTER-CLERMONT	324	237	330	242	27	19	9	68	43	20	1.319	2.028		
TROIS-PONTS	199	112	149	63	14	4	1	44	10	10	606	737		
VERVIERS	4.253	2.200	2.107	1.509	455	175	67	1.532	721	403	13.422	17.143		
WEISMES	480	361	408	224	30	22	11	113	48	25	1.722	2.310		
WELKENRAEDT	775	398	477	298	58	25	11	179	88	38	2.347	2.967		
ARR. BORGWORM	6.057	4.034	3.437	1.550	658	257	52	1.804	760	260	18.869	21.566		
BERLOZ	241	166	119	58	41	18	3	57	23	5	731	812		
BRAIVES	445	305	284	130	62	10	5	148	60	22	1.471	1.738		
CRISNEE	221	200	141	50	19	9	1	55	21	3	720	796		
DONCEEL	206	155	161	84	29	8	-	47	25	8	723	919		
FAIMES	267	181	176	79	33	12	2	71	29	12	862	1.019		
FEXHE-LE-HAUT-CLOCHER	263	152	173	76	32	19	5	58	28	6	812	966		
GEER	197	144	148	76	21	7	3	61	28	5	690	863		
HANNUIT	1.171	752	659	327	117	49	9	339	136	61	3.620	4.214		
LIJSEM	234	177	147	63	20	17	1	70	32	14	775	930		
OERLE	297	224	167	61	32	13	2	62	30	12	900	989		
REMICOURT	421	310	263	84	48	11	4	122	49	13	1.325	1.461		
SAINT-GEORGES-SUR-MEUSE	656	402	328	152	64	27	6	202	102	27	1.966	2.180		
BORGWORM	1.257	745	563	248	116	47	8	442	182	63	3.671	3.944		
WASSEIGES	181	121	108	62	24	10	3	70	15	9	603	735		
LUXEMBURG	19.487	11.410	13.845	8.220	1.917	810	294	5.163	2.416	1.064	64.626	84.594		
ARR. AARLEN	4.447	2.706	2.969	1.384	401	158	40	1.136	490	190	13.921	16.767		
AARLEN	2.105	1.219	1.348	668	187	73	20	570	246	81	6.517	7.823		
ATTERT	250	224	287	159	24	14	5	58	28	13	1.062	1.544		
AUBANGE	1.402	777	780	344	123	46	13	352	150	69	4.056	4.616		
MARTELANGE	125	79	79	26	11	5	-	40	14	7	386	440		
MESSANCY	565	407	475	187	56	20	2	116	52	20	1.900	2.344		
ARR. BASTENAKEN	2.872	1.792	2.311	1.589	275	134	48	825	360	181	10.387	14.606		
BASTENAKEN	857	583	773	540	97	42	21	259	124	77	3.373	4.997		
BERTOGNE	188	123	158	121	7	11	4	47	24	10	693	1.009		
FAUVILLERS	118	93	104	78	13	5	4	29	17	6	467	681		
GOUVY	345	216	263	181	18	12	4	113	31	19	1.202	1.638		

N.I.S.		TABEL 00.08 A						BLZ. 10.-			ALLE ADMINISTRATIEVE EENHEDEN	
BEVOLKING OP 1-1-1999		FAMILIEKERNEN NAAR HET AANTAL KINDEREN										
FAMILIEKERNEN		- ALLE FAMILIEKERNEN -										
WOONPLAATS	ECHT-PAREN ZONDER KINDEREN	ECHTPAREN MET KINDEREN			VADERS MET KINDEREN			MOEDERS MET KINDEREN			TOTAAL	
		1 KIND	2 KINDEREN	3 KINDEREN EN MEER	1 KIND	2 KINDEREN	3 KINDEREN EN MEER	1 KIND	2 KINDEREN	3 KINDEREN EN MEER	FAMILIEKERNEN	KINDEREN
HOUFFALIZE	335	178	242	176	36	20	2	94	46	16	1.145	1.573
SAINTE-ODE	172	93	125	71	24	7	2	49	24	12	579	769
VAUX-SUR-SURE	280	192	245	199	24	8	6	75	23	16	1.068	1.579
VIELSALM	577	314	401	223	56	29	5	159	71	25	1.860	2.360
ARR. MARCHE-EN-FAMENNE	3.903	2.247	2.651	1.635	428	187	71	1.127	540	277	13.066	17.272
DURBUY	862	461	459	266	99	30	13	235	129	63	2.617	3.183
EREZEE	241	128	121	99	31	12	3	44	14	13	706	875
HOTTON	371	201	267	182	44	18	6	118	56	24	1.287	1.759
LA ROCHE-EN-ARDENNE	359	185	190	95	29	17	9	101	46	18	1.049	1.241
MANHAY	190	120	151	121	25	18	2	63	24	16	730	1.064
MARCHE-EN-FAMENNE	1.187	729	908	529	139	57	24	382	198	101	4.254	5.817
NASSOGNE	344	215	258	185	31	17	8	98	39	25	1.220	1.708
RENDEUX	178	107	114	74	13	11	5	52	14	8	576	744
TENNEVILLE	171	101	183	84	17	7	1	34	20	9	627	881
ARR. NEUFCHATEAU	4.332	2.454	3.107	1.976	436	172	75	1.113	564	221	14.450	19.290
BERTRIX	588	332	443	301	59	24	10	186	87	39	2.069	2.867
BOUILLON	494	233	274	137	63	29	6	121	55	13	1.425	1.649
DAVERDISSE	147	59	60	40	10	7	3	36	11	5	378	413
HERBEUMONT	135	54	72	41	13	5	4	24	11	8	367	433
LEGLISE	271	170	197	164	40	6	7	64	26	9	954	1.325
LIBIN	349	180	262	154	20	14	6	73	43	15	1.116	1.499
LIBRAMONT-CHEVIGNY	667	429	615	332	61	20	8	174	93	39	2.438	3.388
NEUFCHATEAU	460	280	344	234	52	16	7	133	63	32	1.621	2.223
PALISEUL	392	203	280	203	30	9	7	99	46	28	1.297	1.801
SAINT-HUBERT	453	269	298	202	48	24	8	107	69	13	1.491	1.948
TELLIN	175	105	114	70	25	4	5	47	27	10	582	759
WELLIN	201	140	148	98	15	14	4	49	33	10	712	985
ARR. VIRTON	3.933	2.211	2.807	1.636	377	159	60	962	462	195	12.802	16.659
CHINY	464	201	272	164	40	16	6	81	44	12	1.300	1.586
ETALLE	328	236	317	184	41	22	5	87	35	18	1.273	1.782
FLORENVILLE	502	213	271	164	44	13	9	139	70	28	1.453	1.763
HABAY	491	334	469	246	46	26	4	124	48	29	1.817	2.510
MEIX-DEVANT-VIRTON	231	126	164	95	23	2	3	48	26	10	728	943
MUSSON	354	213	239	110	34	13	5	75	39	8	1.090	1.309
ROUVROY	146	87	86	89	18	5	3	37	13	9	493	689
SAINT-LEGER	224	171	208	114	28	13	4	50	27	13	852	1.182
TINTIGNY	312	155	213	120	23	12	5	55	30	13	938	1.198
VIRTON	881	475	568	350	80	37	16	266	130	55	2.858	3.697
PROV. NAMEN	36.323	21.623	21.262	12.450	4.185	1.606	538	11.555	5.123	2.254	116.919	144.962
ARR. DINANT	8.261	4.435	4.907	3.138	933	339	135	2.408	1.108	514	26.178	33.308
ANHEE	566	316	324	190	67	19	9	170	69	42	1.772	2.185
BEAURAING	675	355	402	272	71	20	10	197	96	41	2.139	2.730
BIEVRE	248	140	174	118	19	6	6	56	23	17	807	1.103
CINEY	1.128	668	713	454	113	43	11	398	189	78	3.795	4.901
DINANT	1.023	533	525	350	151	59	12	370	188	93	3.304	4.124
GEDINNE	410	175	226	164	38	14	5	85	39	12	1.168	1.458
HAMOIS	472	291	377	276	57	22	9	103	61	29	1.697	2.455
HASTIERE	530	195	201	104	53	13	6	120	54	29	1.305	1.380
HAVELANGE	379	206	211	174	46	20	8	100	37	21	1.202	1.607
HOUYET	352	187	215	145	40	17	8	106	52	20	1.142	1.496
ONHAYE	229	143	164	81	33	7	8	71	36	17	789	1.014
ROCHFORT	943	551	626	352	117	46	23	320	122	55	3.155	4.045
SOMME-LEUZE	403	179	185	135	36	19	6	83	38	18	1.102	1.312
VRESSE-SUR-SEMOIS	284	122	132	62	29	7	6	57	20	5	724	777
VVOIR	619	374	432	261	63	27	8	172	84	37	2.077	2.721
ARR. NAMEN	22.654	14.047	13.438	7.746	2.616	1.017	323	7.606	3.268	1.430	74.145	91.910
ANDENNE	1.947	1.147	1.041	598	224	100	20	702	318	142	6.239	7.619
ASSESE	436	279	363	231	52	31	6	134	47	28	1.607	2.233
EGHEZEE	1.076	767	718	397	119	52	17	283	127	55	3.611	4.593
FERNELMONT	522	307	341	231	48	18	6	155	58	25	1.711	2.223
FLOREFFE	567	409	383	204	62	23	14	150	67	37	1.916	2.430
FOSSÉS-LA-VILLE	736	464	444	221	86	37	13	243	82	48	2.374	2.854
GEMBLOUX	1.728	1.109	1.066	544	168	74	22	442	201	87	5.441	6.617

N.I.S. BEVOLKING OP 1-1-1999		TABEL 00.08 A FAMILIEKERNEN NAAR HET AANTAL KINDEREN									BLZ. 11.- ALLE ADMINISTRATIEVE EENHEDEN	
FAMILIEKERNEN		- ALLE FAMILIEKERNEN -										
WOONPLAATS	ECHT-PAREN ZONDER KIN- DEREN	ECHTPAREN MET KINDEREN			VADERS MET KINDEREN			MOEDERS MET KINDEREN			TOTAAL	
		1 KIND	2 KINDEREN	3 KINDEREN EN MEER	1 KIND	2 KINDEREN	3 KINDEREN EN MEER	1 KIND	2 KINDEREN	3 KINDEREN EN MEER	FAMILIE- KERNEN	KINDEREN
GESVES	403	233	318	199	60	30	8	131	65	31	1.478	2.057
JEMEPE-SUR-SAMBRE	1.534	1.048	804	448	184	72	23	470	197	97	4.877	5.755
LA BRUYERE	542	433	450	298	71	28	11	158	81	21	2.093	2.876
METTET	883	587	640	313	109	38	11	278	128	44	3.031	3.806
NAMEN	8.185	4.620	4.434	2.789	908	324	108	3.115	1.342	570	26.395	32.644
OHEY	323	185	218	130	58	16	8	79	62	12	1.091	1.411
PROFONDEVILLE	798	504	602	349	91	44	14	255	105	50	2.812	3.745
SAMBREVILLE	2.374	1.538	1.227	608	314	85	38	840	314	154	7.492	8.655
SOMBREFFE	600	417	389	186	62	45	4	171	74	29	1.977	2.392
ARR. PHILIPPEVILLE	5.408	3.141	2.917	1.566	636	250	80	1.541	747	310	16.596	19.744
CERFONTAINE	401	228	201	105	55	15	8	114	45	29	1.201	1.390
COUVIN	1.132	585	585	334	149	70	13	347	184	85	3.484	4.248
DOISCHE	256	151	128	78	27	11	5	57	31	14	758	887
FLORENNES	892	575	517	315	99	35	17	254	144	56	2.904	3.645
PHILIPPEVILLE	755	375	362	204	82	25	6	184	96	45	2.134	2.453
VIROINVAL	492	255	236	113	61	28	13	180	72	32	1.482	1.691
WALCOURT	1.480	972	888	417	163	66	18	405	175	49	4.633	5.430

N.I.S. BEVOLKING OP 1-1-1999 FAMILIEKERNEN	TABEL OO.08 B									BLZ. 1.-		ARRONDISSEMENTEN	
	FAMILIEKERNEN NAAR HET AANTAL KINDEREN												
	- FAMILIEKERNEN MET KIND(EREN) MINDER DAN 3 JAAR -												
WOONPLAATS	ECHT- PAREN ZONDER KIN- DEREN	ECHTPAREN MET KINDEREN			VADERS MET KINDEREN			MOEDERS MET KINDEREN			TOTAAL		
		1 KIND	2 KINDEREN	3 KINDEREN EN MEER	1 KIND	2 KINDEREN	3 KINDEREN EN MEER	1 KIND	2 KINDEREN	3 KINDEREN EN MEER	FAMILIE- KERNEN	KINDEREN	
HET RIJK	-	206.923	26.349	885	26.997	2.780	78	37.456	3.343	114	304.925	339.589	
BRUSSELS HOOFDSTEDELIJK GEW.	-	20.357	2.396	94	2.949	235	4	6.375	612	17	33.039	36.513	
VLAAMS GEWEST	-	122.337	16.857	550	11.922	1.273	29	14.384	1.282	50	168.684	189.378	
WAALS GEWEST	-	64.229	7.096	241	12.126	1.272	45	16.697	1.449	47	103.202	113.698	
WAARVAN DUITSTALIGE GEMEENS.	-	1.709	212	6	108	10	-	139	14	-	2.198	2.446	
PROV. ANTWERPEN	-	31.954	5.066	193	4.186	463	10	4.490	420	17	46.799	53.199	
ARR. ANTWERPEN	-	17.310	2.826	113	2.904	331	6	3.059	296	14	26.859	30.588	
ARR. MECHELEN	-	6.295	954	38	617	74	1	693	62	2	8.736	9.908	
ARR. TURNHOUT	-	8.349	1.286	42	665	58	3	738	62	1	11.204	12.703	
VLAAMS BRABANT	-	20.698	2.688	81	2.341	261	3	2.574	247	6	28.899	32.277	
ARR. HALLE-VILVOORDE	-	11.263	1.391	39	1.501	166	2	1.556	141	4	16.063	17.853	
ARR. LEUVEN	-	9.435	1.297	42	840	95	1	1.018	106	2	12.836	14.424	
LIMBURG	-	17.283	2.147	52	872	100	2	1.581	124	7	22.168	24.664	
ARR. HASSELT	-	8.354	997	31	424	52	1	769	60	4	10.692	11.875	
ARR. MAASEIK	-	4.934	688	17	222	29	-	372	34	2	6.298	7.088	
ARR. TONGEREN	-	3.995	462	4	226	19	1	440	30	1	5.178	5.701	
OOST-VLAANDEREN	-	28.665	3.795	124	2.750	264	9	3.392	304	10	39.313	43.968	
ARR. AALST	-	5.263	593	25	516	30	2	585	56	2	7.072	7.810	
ARR. DENDERMONDE	-	3.926	526	17	373	44	1	404	37	1	5.329	5.975	
ARR. EEKLO	-	1.540	212	8	170	16	-	189	12	3	2.150	2.413	
ARR. GENT	-	10.399	1.451	44	1.066	104	5	1.457	115	3	14.644	16.420	
ARR. OUDENAARDE	-	2.491	323	9	192	26	-	200	25	-	3.266	3.659	
ARR. SINT-NIKLAAS	-	5.046	690	21	433	44	1	557	59	1	6.852	7.691	
WEST-VLAANDEREN	-	23.737	3.161	100	1.773	185	5	2.347	187	10	31.505	35.270	
ARR. BRUGGE	-	5.364	716	21	541	52	1	659	40	4	7.398	8.260	
ARR. DIKSMUIDE	-	1.061	168	7	59	5	-	65	4	1	1.370	1.563	
ARR. IEPER	-	2.233	364	7	161	19	1	193	17	3	2.998	3.420	
ARR. KORTRIJK	-	6.265	763	29	325	35	1	548	50	-	8.016	8.924	
ARR. OOSTENDE	-	2.466	284	8	325	35	1	451	39	1	3.610	3.988	
ARR. ROESELARE	-	3.255	462	18	146	21	-	214	16	-	4.132	4.667	
ARR. TIELT	-	2.107	275	6	108	4	1	78	13	-	2.592	2.898	
ARR. VEURNE	-	986	129	4	108	14	-	139	8	1	1.389	1.550	
WAALS BRABANT	-	7.166	870	26	1.323	114	5	1.275	102	4	10.885	12.043	
ARR. NIJVEL	-	7.166	870	26	1.323	114	5	1.275	102	4	10.885	12.043	
HENEGOUWEN	-	22.830	2.229	80	4.872	527	22	7.852	690	24	39.126	42.831	
ARR. AAT	-	1.405	159	-	386	26	-	415	41	2	2.434	2.664	
ARR. CHARLEROI	-	7.469	756	33	1.424	191	7	2.846	286	13	13.025	14.368	
ARR. BERGEN	-	3.958	401	15	996	105	6	1.822	135	3	7.441	8.132	
ARR. MOESKROEN	-	1.390	114	7	266	18	1	323	33	3	2.155	2.342	
ARR. ZINNIK	-	3.372	313	8	651	69	5	979	80	1	5.478	5.968	
ARR. THUIN	-	2.698	234	8	591	62	2	676	52	-	4.323	4.691	
ARR. DOORNIK	-	2.538	252	9	558	56	1	791	63	2	4.270	4.666	
PROV. LUIK	-	19.222	2.254	79	3.438	366	8	4.825	427	13	30.632	33.882	
ARR. HOEI	-	1.875	239	13	472	46	2	421	39	-	3.107	3.462	
ARR. LUIK	-	10.184	1.119	37	1.946	202	3	3.210	281	10	16.992	18.696	
ARR. VERVIERS	-	5.865	744	22	792	88	2	974	92	3	8.582	9.560	
ARR. BORGWORM	-	1.298	152	7	228	30	1	220	15	-	1.951	2.164	
LUXEMBURG	-	5.987	701	22	857	90	4	815	62	3	8.541	9.453	
ARR. AARLEN	-	1.347	119	1	165	13	-	174	6	-	1.825	1.965	
ARR. BASTENAKEN	-	1.052	140	4	125	17	2	104	8	-	1.452	1.629	
ARR. MARCHE-EN-FAMENNE	-	1.125	136	11	200	21	2	218	20	2	1.735	1.943	
ARR. NEUFCHATEAU	-	1.242	159	4	173	24	-	169	15	-	1.786	1.992	
ARR. VIRTON	-	1.221	147	2	194	15	-	150	13	1	1.743	1.924	
PROV. NAMEN	-	9.024	1.042	34	1.636	175	6	1.930	168	3	14.018	15.489	
ARR. DINANT	-	2.086	261	7	400	42	-	391	32	1	3.220	3.571	
ARR. NAMEN	-	5.826	651	24	968	105	5	1.250	120	2	8.951	9.889	
ARR. PHILIPPEVILLE	-	1.112	130	3	268	28	1	289	16	-	1.847	2.029	

N.I.S.		TABEL OO.08 B						BLZ. 2.-				
BEVOLKING OP 1-1-1999		FAMILIEKERNEN NAAR HET AANTAL KINDEREN									ALLE ADMINISTRATIEVE EENHEDEN	
FAMILIEKERNEN		- FAMILIEKERNEN MET KIND(EREN) MINDER DAN 3 JAAR -										
WOONPLAATS	ECHT-PAREN ZONDER KIN- DEREN	ECHTPAREN MET KINDEREN			VADERS MET KINDEREN			MOEDERS MET KINDEREN			TOTAAL	
		1 KIND	2 KINDEREN	3 KINDEREN EN MEER	1 KIND	2 KINDEREN	3 KINDEREN EN MEER	1 KIND	2 KINDEREN	3 KINDEREN EN MEER	FAMILIE- KERNEN	KINDEREN
MECHELEN	-	1.605	286	18	167	19	1	255	23	-	2.374	2.740
NIJLEN	-	410	47	-	32	4	-	29	3	-	525	579
PUTTE	-	282	33	2	35	3	-	19	1	-	375	416
PUURS	-	322	49	2	28	7	-	25	3	-	436	499
SINT-AMANDS	-	169	22	1	12	2	-	17	1	-	224	251
SINT-KATELIJNE-WAVER	-	388	59	2	40	2	-	34	1	-	526	592
WILLEBROEK	-	462	60	2	68	9	-	45	6	1	653	734
ARR. TURNHOUT	-	8.349	1.286	42	665	58	3	738	62	1	11.204	12.703
ARENDONK	-	285	46	-	13	2	1	24	2	-	373	425
BAARLE-HERTOG	-	50	7	-	2	1	-	2	-	-	62	70
BALEN	-	395	52	3	22	3	-	28	2	-	505	568
BEERSE	-	367	72	2	24	2	-	36	5	-	508	591
DESSSEL	-	200	28	3	21	1	-	12	-	-	265	300
GEEL	-	682	76	1	51	2	-	51	2	-	865	947
GROBBENDONK	-	237	36	-	18	3	-	18	2	1	315	358
HERENTALS	-	451	59	1	49	3	1	64	9	-	637	712
HERENTHOUT	-	160	23	1	22	2	-	13	1	-	222	250
HERSELT	-	246	32	2	22	1	-	18	3	-	324	364
HOOGSTRATEN	-	388	72	3	27	9	-	15	2	-	516	605
HULSHOUT	-	192	19	-	26	-	-	13	1	-	251	271
KASTERLEE	-	391	56	1	29	4	-	30	1	-	512	575
LAAKDAL	-	310	39	-	18	1	-	30	3	-	401	444
LILLE	-	338	64	-	16	-	-	23	6	-	447	517
MEERHOUT	-	164	20	1	11	3	-	7	-	-	206	231
MERKSPLAS	-	161	38	1	13	1	-	18	-	-	232	273
MOL	-	600	109	2	58	4	-	61	4	-	838	959
OLEN	-	236	28	-	23	3	-	19	-	-	309	340
OUD-TURNHOUT	-	237	37	3	21	1	-	14	2	-	315	361
RAVELS	-	289	69	3	23	2	-	29	1	-	416	494
RETIE	-	215	48	3	12	1	-	15	1	-	295	351
RIJKEVORSEL	-	270	46	2	18	-	-	20	1	-	357	408
TURNHOUT	-	683	99	4	72	4	-	125	10	-	997	1.119
VORSELAAR	-	153	20	4	8	3	1	7	1	-	197	231
VOSSELAAR	-	207	27	-	11	1	-	8	-	-	254	282
WESTERLO	-	442	64	2	35	1	-	38	3	-	585	657
VLAAMS BRABANT	-	20.698	2.688	81	2.341	261	3	2.574	247	6	28.899	32.277
ARR. HALLE-VILVOORDE	-	11.263	1.391	39	1.501	166	2	1.556	141	4	16.063	17.853
AFFLIGEM	-	257	37	1	16	1	-	18	3	-	333	376
ASSE	-	539	75	5	80	6	-	100	8	-	813	912
BEERSEL	-	423	50	1	85	8	-	74	5	-	646	711
BEVER	-	35	5	-	3	-	-	7	-	-	50	55
DILBEEK	-	632	79	1	103	11	-	116	12	-	954	1.058
DROGENBOS	-	95	9	-	20	1	-	32	5	-	162	177
GALMAARDEN	-	158	18	-	12	4	-	12	1	-	205	228
GOOIK	-	188	32	-	20	4	-	15	-	1	260	298
GRIMBERGEN	-	637	94	2	96	10	1	85	8	1	934	1.054
HALLE	-	672	79	-	133	13	-	91	6	1	995	1.095
HERNE	-	139	17	2	13	3	-	23	1	-	198	223
HOEILAART	-	240	24	-	27	6	-	33	3	-	333	366
KAMPENHOUT	-	231	44	1	31	3	-	19	3	-	332	384
KAPELLE-OP-DEN-BOS	-	193	23	-	13	2	-	16	1	-	248	274
KRAAINEM	-	244	41	2	16	3	-	40	3	-	349	400
LENNIK	-	163	24	-	22	3	-	12	1	-	225	253
LIEDEKERKE	-	240	26	-	21	3	-	34	3	-	327	359
LINKEBEEK	-	90	9	-	31	3	-	12	-	-	145	157
LONDERZEEL	-	382	49	1	32	2	-	19	2	-	487	542
MACHELEN	-	232	20	2	43	3	-	45	4	-	349	380
MEISE	-	379	41	2	43	2	-	44	6	-	517	571
MERCHTEM	-	333	37	1	25	4	-	32	2	-	434	479
OPWIJK	-	267	27	1	19	3	-	16	4	-	337	373
OVERIJSE	-	546	60	1	70	14	-	65	4	-	760	840
PEPINGEN	-	85	11	-	11	-	-	4	-	-	111	122
ROOSDAAL	-	239	30	-	20	2	-	19	-	-	310	342
SINT-GENESIUS-RODE	-	351	48	-	48	3	-	51	3	1	505	561
SINT-PIETERS-LEEUV	-	585	52	2	99	8	-	104	12	-	862	938
STEENOKKERZEEL	-	209	36	3	16	5	-	22	3	-	294	344

N.I.S.		TABEL OO.08 B						BLZ. 3.-					
BEVOLKING OP 1-1-1999		FAMILIEKERNEN NAAR HET AANTAL KINDEREN										ALLE ADMINISTRATIEVE EENHEDEN	
FAMILIEKERNEN		- FAMILIEKERNEN MET KIND(EREN) MINDER DAN 3 JAAR -											
WOONPLAATS	ECHT- PAREN ZONDER KIN- DEREN	ECHTPAREN MET KINDEREN			VADERS MET KINDEREN			MOEDERS MET KINDEREN			TOTAAL		
		1 KIND	2 KINDEREN	3 KINDEREN EN MEER	1 KIND	2 KINDEREN	3 KINDEREN EN MEER	1 KIND	2 KINDEREN	3 KINDEREN EN MEER	FAMILIE- KERNEN	KINDEREN	
TERNAT	-	267	23	-	40	6	-	27	1	-	364	394	
VILVOORDE	-	751	98	3	126	11	1	131	15	-	1.136	1.268	
WEMMEL	-	226	26	-	43	3	-	63	4	-	365	398	
WEZEMBEEK-OPPEM	-	266	27	3	24	4	-	39	6	-	369	412	
ZAVENTEM	-	531	56	2	61	8	-	100	9	-	767	845	
ZEMST	-	438	64	3	39	4	-	36	3	-	587	664	
ARR. LEUVEN	-	9.435	1.297	42	840	95	1	1.018	106	2	12.836	14.424	
AARSCHOT	-	538	55	2	37	5	-	73	5	-	715	784	
BEGIJNENDIJK	-	172	17	-	15	-	-	11	-	-	215	232	
BEKKEVOORT	-	130	16	-	5	1	-	16	-	-	168	185	
BERTEM	-	198	37	1	19	1	-	11	2	-	269	311	
BIERBEEK	-	185	24	1	8	3	-	10	2	-	233	264	
BOORTMEERBEEK	-	244	25	2	24	1	-	19	2	-	317	349	
BOUTERSEM	-	179	27	-	9	2	-	14	-	-	231	260	
DIEST	-	397	49	2	44	1	-	49	6	-	548	608	
GEETBETS	-	128	12	-	8	-	-	10	1	-	159	172	
GLABBEEK	-	105	12	-	2	3	-	6	1	-	129	145	
HAACHT	-	316	44	3	16	-	-	15	5	-	399	454	
HERENT	-	444	59	2	23	6	-	39	4	-	577	650	
HOEGAARDEN	-	121	12	1	27	2	-	6	1	-	170	187	
HOLSBEEK	-	218	38	2	17	4	-	10	-	-	289	335	
HULDENBERG	-	215	35	1	23	3	-	18	1	-	296	337	
KEERBERGEN	-	240	26	-	27	3	-	16	3	-	315	347	
KORTENAKEN	-	146	22	-	8	-	-	9	1	-	186	209	
KORTENBERG	-	401	51	-	42	1	-	53	6	-	554	612	
LANDEN	-	246	28	-	26	3	-	28	1	-	332	364	
LEUVEN	-	1.877	295	10	207	29	-	266	22	1	2.707	3.075	
LINTER	-	139	16	-	11	2	-	16	2	-	186	206	
LUBBEEK	-	299	52	-	31	1	-	19	3	-	405	461	
OUD-HEVERLEE	-	203	32	3	15	5	-	17	1	-	276	320	
ROTSelaar	-	328	41	2	23	1	-	31	8	-	434	488	
SCHERPENHEUVEL-ZICHEM	-	393	58	3	41	5	-	41	2	-	543	614	
TERVUREN	-	420	60	3	58	3	-	43	5	1	593	669	
TIELT-WINGE	-	208	31	1	15	-	-	15	4	-	274	311	
TIENEN	-	504	79	2	24	4	-	125	15	-	753	855	
TREMELO	-	288	27	1	26	5	-	20	2	-	369	405	
ZOUTLEEUW	-	153	17	-	9	1	1	12	1	-	194	215	
LIMBURG	-	17.283	2.147	52	872	100	2	1.581	124	7	22.168	24.664	
ARR. HASSELT	-	8.354	997	31	424	52	1	769	60	4	10.692	11.875	
AS	-	178	18	-	7	4	-	10	-	-	217	239	
BERINGEN	-	943	124	2	38	4	-	64	-	-	1.175	1.307	
DIEPENBEEK	-	424	50	-	17	3	-	9	3	-	506	562	
GENK	-	1.516	185	6	79	11	-	169	16	1	1.983	2.210	
GINGELOM	-	163	16	1	11	1	-	14	1	1	208	230	
HALEN	-	149	18	-	7	2	-	7	-	-	183	203	
HAM	-	201	24	-	8	-	-	12	2	-	247	273	
HASSELT	-	1.204	170	8	77	11	-	153	12	1	1.636	1.848	
HERK-DE-STAD	-	246	34	-	12	-	1	12	1	-	306	343	
HEUSDEN-ZOLDER	-	743	72	4	32	4	-	48	6	-	909	999	
LEOPOLDSBURG	-	274	40	3	20	2	-	45	3	-	387	438	
LUMMEN	-	310	40	1	18	2	-	26	-	-	397	441	
NIEUWERKERKEN	-	139	18	1	9	1	-	13	2	-	183	206	
OPGLABBEEK	-	270	37	-	10	-	-	14	1	-	332	370	
SINT-TRUIDEN	-	677	64	1	33	5	-	85	6	-	871	948	
TESSENDERLO	-	334	31	-	17	-	-	35	4	-	421	456	
ZONHOVEN	-	427	41	3	19	-	-	42	3	1	536	588	
ZUTENDAAL	-	156	15	1	10	2	-	11	-	-	195	214	
ARR. MAASEIK	-	4.934	688	17	222	29	-	372	34	2	6.298	7.088	
BOCHOLT	-	271	42	-	16	3	-	14	-	-	346	391	
BREE	-	280	43	3	13	1	-	17	4	-	361	415	
DILSEN-STOKKEM	-	394	48	2	21	-	-	47	5	1	518	578	
HAMONT-ACHEL	-	330	52	3	12	2	-	18	3	-	420	483	
HECHTEL-EKSEL	-	244	37	1	16	8	-	25	4	-	335	386	
HOUTHALEN-HELCHTEREN	-	689	89	1	26	-	-	61	5	-	871	967	
KINROOI	-	287	37	-	7	-	-	15	-	-	346	383	

N.I.S. BEVOLKING OP 1-1-1999 FAMILIEKERNEN	TABEL 00.08 B		BLZ. 4.-			FAMILIEKERNEN NAAR HET AANTAL KINDEREN		ALLE ADMINISTRATIEVE EENHEDEN				
	- FAMILIEKERNEN MET KIND(EREN) MINDER DAN 3 JAAR -											
	WOONPLAATS	ECHT-PAREN ZONDER KIN- DEREN	ECHTPAREN MET KINDEREN			VADERS MET KINDEREN			MOEDERS MET KINDEREN			TOTAAL
1 KIND			2 KINDEREN	3 KINDEREN EN MEER	1 KIND	2 KINDEREN	3 KINDEREN EN MEER	1 KIND	2 KINDEREN	3 KINDEREN EN MEER	FAMILIE- KERNEN	KINDEREN
LOMMEL	-	686	105	3	40	5	-	47	1	-	887	1.004
MAASEIK	-	494	64	1	27	2	-	45	3	-	636	707
MEEUWEN-GRUITRODE	-	281	53	1	9	1	-	16	3	-	364	423
NEERPELT	-	327	36	-	9	1	-	25	4	-	402	443
OVERPELT	-	290	36	2	9	2	-	16	-	-	355	397
PEER	-	361	46	-	17	4	-	26	2	1	457	511
ARR. TONGEREN	-	3.995	462	4	226	19	1	440	30	1	5.178	5.701
ALKEN	-	264	26	-	14	2	-	27	2	-	335	365
BILZEN	-	669	82	1	33	-	-	70	7	-	862	953
BORGLOON	-	201	25	-	12	-	-	16	1	-	255	281
HEERS	-	124	13	-	7	-	-	16	1	-	161	175
HERSTAPPE	-	1	-	-	-	-	-	-	-	-	1	1
HOESELT	-	201	29	-	9	1	-	14	-	-	254	284
KORTESSEM	-	183	17	-	13	-	-	15	1	-	229	247
LANAKEN	-	452	48	-	32	5	-	47	3	-	587	643
MAASMECHELEN	-	811	74	2	29	3	-	92	5	-	1.016	1.102
RIEMST	-	320	40	1	27	2	1	20	2	-	413	461
TONGEREN	-	524	72	-	36	5	-	96	6	1	740	825
VOEREN	-	84	15	-	11	1	-	11	1	-	123	140
WELLEN	-	161	21	-	3	-	-	16	1	-	202	224
OOST-VLAANDEREN	-	28.665	3.795	124	2.750	264	9	3.392	304	10	39.313	43.968
ARR. AALST	-	5.263	593	25	516	30	2	585	56	2	7.072	7.810
AALST	-	1.437	176	8	138	9	-	195	13	-	1.976	2.190
DENDERLEEUV	-	354	33	1	41	3	-	27	2	-	461	501
ERPE-MERE	-	386	49	2	39	1	1	45	3	1	527	588
GERAARDSBERGEN	-	588	66	4	84	3	1	87	11	1	845	937
HAALTERT	-	377	24	-	25	2	-	24	3	-	455	484
HERZELE	-	368	36	-	20	4	-	23	1	-	452	493
LEDE	-	330	40	3	38	2	-	35	2	-	450	501
NINOVE	-	755	79	2	78	6	-	84	15	-	1.019	1.123
SINT-LIEVENS-HOUTEM	-	167	31	2	19	-	-	22	4	-	245	284
ZOTTEGEM	-	501	59	3	34	-	-	43	2	-	642	709
ARR. DENDERMONDE	-	3.926	526	17	373	44	1	404	37	1	5.329	5.975
BERLARE	-	301	37	3	34	5	-	27	2	-	409	460
BUGGENHOUT	-	293	43	1	26	3	-	21	2	-	389	439
DENDERMONDE	-	849	124	2	94	13	1	109	14	-	1.206	1.363
HAMME	-	476	64	2	48	10	-	45	1	-	646	725
LAARNE	-	253	34	2	18	3	-	16	3	-	329	373
LEBBEKE	-	379	56	2	32	3	-	44	1	-	517	581
WAASMUNSTER	-	206	39	1	17	3	-	24	2	-	292	338
WETTEREN	-	466	42	2	49	2	-	56	8	-	625	681
WICHELEN	-	193	26	2	30	-	-	22	1	1	275	308
ZELE	-	510	61	-	25	2	-	40	3	-	641	707
ARR. EEKLO	-	1.540	212	8	170	16	-	189	12	3	2.150	2.413
ASSENEDE	-	266	30	3	25	3	-	27	3	2	359	405
EEKLO	-	379	47	1	41	5	-	72	2	1	548	606
KAPRIJKE	-	111	20	1	15	-	-	8	-	-	155	177
MALDEGEM	-	472	55	2	36	5	-	29	6	-	605	675
SINT-LAUREINS	-	124	26	-	11	2	-	12	-	-	175	203
ZELZATE	-	188	34	1	42	1	-	41	1	-	308	347
ARR. GENT	-	10.399	1.451	44	1.066	104	5	1.457	115	3	14.644	16.420
AALTER	-	477	79	4	20	2	1	28	1	-	612	704
DEINZE	-	642	86	1	33	3	-	51	7	-	823	921
DE PINTE	-	206	36	1	14	-	-	17	2	-	276	316
DESTELBERGEN	-	318	46	1	35	7	-	29	-	-	436	491
EVERGEM	-	690	84	2	53	6	-	66	3	-	904	1.001
GAVERE	-	278	26	1	21	1	-	20	2	-	349	380
GENT	-	4.214	600	26	630	60	4	989	86	3	6.612	7.425
KNESSELARE	-	161	20	-	11	1	-	9	1	-	203	225
LOCHRISTI	-	488	73	3	33	4	-	33	1	-	635	720
LOVENDEGEM	-	195	20	1	18	2	-	14	2	-	252	278
MELLE	-	234	26	-	17	-	-	15	2	-	294	322
MERELBEKE	-	500	63	1	49	-	-	34	2	-	649	716

N.I.S.		TABEL 00.08 B						BLZ. 5.-			ALLE ADMINISTRATIEVE EENHEDEN	
BEVOLKING OP 1-1-1999		FAMILIEKERNEN NAAR HET AANTAL KINDEREN										
FAMILIEKERNEN		- FAMILIEKERNEN MET KIND(EREN) MINDER DAN 3 JAAR -										
WOONPLAATS	ECHT-PAREN ZONDER KINDEREN	ECHTPAREN MET KINDEREN			VADERS MET KINDEREN			MOEDERS MET KINDEREN			TOTAAL	
		1 KIND	2 KINDEREN	3 KINDEREN EN MEER	1 KIND	2 KINDEREN	3 KINDEREN EN MEER	1 KIND	2 KINDEREN	3 KINDEREN EN MEER	FAMILIEKERNEN	KINDEREN
MOERBEKE	-	124	17	-	14	-	-	14	-	-	169	186
NAZARETH	-	264	38	1	13	3	-	16	-	-	335	378
NEVELE	-	256	40	1	11	2	-	18	1	-	329	374
OOSTERZELE	-	321	40	1	25	3	-	24	1	-	415	461
SINT-MARTENS-LATEM	-	177	22	-	14	2	-	23	1	-	239	264
WAARSCHOOT	-	175	33	-	19	2	-	12	2	-	243	280
WACHTEBEKE	-	140	20	-	7	1	-	11	-	-	179	200
ZOMERGEM	-	183	27	-	16	3	-	11	1	-	241	272
ZULTE	-	356	55	-	13	2	-	23	-	-	449	506
ARR. OUDENAARDE	-	2.491	323	9	192	26	-	200	25	-	3.266	3.659
BRAKEL	-	265	18	-	16	5	-	24	2	-	330	355
HOREBEKE	-	46	9	-	1	1	-	-	-	-	57	67
KLUISBERGEN	-	144	17	1	10	3	-	13	3	-	191	216
KRUISHOUTEM	-	209	19	-	10	1	-	8	1	-	248	269
LIERDE	-	128	12	-	10	1	-	7	1	-	159	173
MAARKEDAL	-	133	19	-	9	1	-	4	1	-	167	188
OUDENAARDE	-	583	91	4	38	2	-	45	2	-	765	869
RONSE	-	507	66	2	70	6	-	74	13	-	738	827
WORTEGEM-PETEGEM	-	146	16	1	4	4	-	5	1	-	177	200
ZINGEM	-	159	34	-	14	2	-	11	1	-	221	258
ZWALM	-	171	22	1	10	-	-	9	-	-	213	237
ARR. SINT-NIKLAAS	-	5.046	690	21	433	44	1	557	59	1	6.852	7.691
BEVEREN	-	1.100	129	5	114	12	1	96	9	-	1.466	1.628
KRUIBEKE	-	324	38	1	36	5	-	20	2	-	426	473
LOKEREN	-	874	122	1	49	2	-	111	9	-	1.168	1.303
SINT-GILLIS-WAAS	-	447	55	3	28	2	-	38	4	-	577	644
SINT-NIKLAAS	-	1.346	200	8	126	14	-	183	22	1	1.900	2.154
STEKENE	-	344	48	-	27	3	-	41	4	-	467	522
TEMSE	-	611	98	3	53	6	-	68	9	-	848	967
WEST-VLAANDEREN	-	23.737	3.161	100	1.773	185	5	2.347	187	10	31.505	35.270
ARR. BRUGGE	-	5.364	716	21	541	52	1	659	40	4	7.398	8.260
BEERNEM	-	337	41	-	15	1	-	14	-	-	408	450
BLANKENBERGE	-	235	32	2	51	6	-	68	5	-	399	447
BRUGGE	-	2.183	299	12	268	25	1	321	26	2	3.137	3.517
DAMME	-	224	38	-	15	1	-	20	2	-	300	341
JABBEKE	-	313	41	-	18	1	-	18	1	1	393	438
KNOKKE-HEIST	-	594	77	1	80	8	-	102	2	-	864	953
OOSTKAMP	-	477	67	4	33	4	-	51	1	-	637	718
TORHOUT	-	412	50	1	16	5	-	32	1	-	517	575
ZEDELGEM	-	524	65	1	39	1	-	32	2	1	665	737
ZUIENKERKE	-	65	6	-	6	-	-	1	-	-	78	84
ARR. DIKSMUIDE	-	1.061	168	7	59	5	-	65	4	1	1.370	1.563
DIKSMUIDE	-	327	51	2	22	1	-	28	2	-	433	491
HOUTHULST	-	213	26	1	13	-	-	14	-	-	267	295
KOEKELARE	-	164	31	2	10	-	-	13	2	-	222	259
KORTEMARK	-	270	45	2	10	2	-	7	-	1	337	390
LO-RENINGE	-	87	15	-	4	2	-	3	-	-	111	128
ARR. IEPER	-	2.233	364	7	161	19	1	193	17	3	2.998	3.420
HEUVELLAND	-	203	29	-	18	3	-	14	2	1	270	306
IEPER	-	698	101	4	50	6	1	74	5	1	940	1.064
LANGEMARK-POELKAPPELLE	-	189	26	-	8	1	-	13	1	-	238	266
MESEN	-	19	1	-	7	-	-	3	-	-	30	31
POPERINGE	-	401	75	2	28	4	-	39	5	-	554	642
VLETEREN	-	73	18	-	1	-	-	1	-	-	93	111
WERVIK	-	358	60	1	36	4	-	36	1	1	497	566
ZONNEBEKE	-	292	54	-	13	1	-	13	3	-	376	434
ARR. KORTRIJK	-	6.265	763	29	325	35	1	548	50	-	8.016	8.924
ANZEGEM	-	365	44	2	9	1	-	13	3	-	437	489
AVELGEM	-	186	14	1	13	2	-	16	1	-	233	252
DEERLIJK	-	281	27	-	9	1	-	13	1	-	332	361
HARELBEKE	-	635	68	2	31	4	-	46	5	-	791	872
KORTRIJK	-	1.544	225	7	76	5	1	194	22	-	2.074	2.342

N.I.S. BEVOLKING OP 1-1-1999 FAMILIEKERNEN	TABEL OO.08 B									BLZ. 6.-		ALLE ADMINISTRATIEVE EENHEDEN	
	FAMILIEKERNEN NAAR HET AANTAL KINDEREN												
	- FAMILIEKERNEN MET KIND(EREN) MINDER DAN 3 JAAR -												
WOONPLAATS	ECHT-PAREN ZONDER KIN- DEREN	ECHTPAREN MET KINDEREN			VADERS MET KINDEREN			MOEDERS MET KINDEREN			TOTAAL		
		1 KIND	2 KINDEREN	3 KINDEREN EN MEER	1 KIND	2 KINDEREN	3 KINDEREN EN MEER	1 KIND	2 KINDEREN	3 KINDEREN EN MEER	FAMILIE- KERNEN	KINDEREN	
KUURNE	-	289	31	1	13	3	-	18	-	-	355	391	
LENDELEDE	-	130	16	-	8	-	-	5	1	-	160	177	
MENEN	-	671	68	2	75	3	-	111	6	-	936	1.017	
SPIERE-HELKIJN	-	42	5	-	6	2	-	6	-	-	61	68	
WAREGEM	-	841	96	6	23	3	-	57	6	-	1.032	1.149	
WEVELGEM	-	766	94	5	33	6	-	39	5	-	948	1.063	
ZWEVEGEM	-	515	75	3	29	5	-	30	-	-	657	743	
ARR. OOSTENDE	-	2.466	284	8	325	35	1	451	39	1	3.610	3.988	
BREDENE	-	296	30	1	37	6	-	32	5	-	407	450	
DE HAAN	-	179	18	-	25	3	-	38	2	-	265	288	
GISTEL	-	265	30	-	15	2	1	27	4	-	344	382	
ICHTEGEM	-	304	35	1	23	-	-	22	2	-	387	426	
MIDDELKERKE	-	280	35	1	46	5	-	38	5	-	410	457	
OOSTENDE	-	955	109	4	164	17	-	275	17	1	1.542	1.695	
OUDENBURG	-	187	27	1	15	2	-	19	4	-	255	290	
ARR. ROESELARE	-	3.255	462	18	146	21	-	214	16	-	4.132	4.667	
HOOGLEDE	-	272	22	1	8	1	-	9	2	-	315	342	
INGELMUNSTER	-	272	30	1	7	1	-	10	-	-	321	354	
IZEGEM	-	588	93	4	24	5	-	42	1	-	757	864	
LEDEGEM	-	242	29	1	6	2	-	17	-	-	297	330	
LICHTERVELDE	-	216	30	2	10	2	-	10	-	-	270	306	
MOORSLEDE	-	231	39	1	9	1	-	11	-	-	292	334	
ROESELARE	-	1.147	172	6	72	8	-	107	12	-	1.524	1.728	
STADEN	-	287	47	2	10	1	-	8	1	-	356	409	
ARR. TIELT	-	2.107	275	6	108	4	1	78	13	-	2.592	2.898	
ARDOOIE	-	218	29	1	9	1	-	11	2	-	271	305	
DENTERGEM	-	204	22	-	9	-	-	7	1	-	243	266	
MEULEBEKE	-	260	44	1	15	-	1	8	1	-	330	379	
OOSTROZEBEKE	-	193	25	-	10	-	-	9	2	-	239	266	
PITTEM	-	163	22	-	5	-	-	6	1	-	197	220	
RUISELEDE	-	115	15	1	4	-	-	4	-	-	139	156	
TIELT	-	405	50	1	33	1	-	16	3	-	509	565	
WIELSBEKE	-	229	29	1	6	-	-	8	1	-	274	306	
WINGENE	-	320	39	1	17	2	-	9	2	-	390	435	
ARR. VEURNE	-	986	129	4	108	14	-	139	8	1	1.389	1.550	
ALVERINGEM	-	122	21	-	10	-	-	7	-	-	160	181	
DE PANNE	-	162	9	1	24	3	-	33	5	-	237	256	
KOKSIJDE	-	312	30	1	24	3	-	51	1	-	422	458	
NIEUWPOORT	-	159	24	-	26	4	-	30	2	1	246	278	
VEURNE	-	231	45	2	24	4	-	18	-	-	324	377	
WAALS GEWEST	-	64.229	7.096	241	12.126	1.272	45	16.697	1.449	47	103.202	113.698	
WAALS BRABANT	-	7.166	870	26	1.323	114	5	1.275	102	4	10.885	12.043	
ARR. NIJVEL	-	7.166	870	26	1.323	114	5	1.275	102	4	10.885	12.043	
BEVEKOM	-	132	19	-	26	2	-	14	1	-	194	216	
EIGENBRAKEL	-	678	63	2	149	7	-	109	3	-	1.011	1.088	
KASTEELBRAKEL	-	165	25	1	53	9	-	19	2	-	274	312	
CHASTRE	-	158	22	-	29	3	-	24	1	-	237	263	
CHAUMONT-GISTOUX	-	234	41	-	32	3	-	32	2	-	344	390	
COURT-SAINT-ETIENNE	-	218	20	1	38	3	-	36	1	-	317	343	
GENEPIEN	-	284	26	2	54	2	-	67	8	-	443	483	
GRAVEN	-	266	35	-	48	1	-	40	1	-	391	428	
HELECINE	-	48	2	-	9	-	-	11	2	-	72	76	
INCOURT	-	100	9	2	23	-	-	14	3	-	151	167	
ITTER	-	110	12	-	29	3	-	18	4	-	176	195	
GELDENAKEN	-	258	27	-	33	4	-	53	5	-	380	416	
TERHULPEN	-	132	18	1	23	1	1	31	-	-	207	230	
LASNE	-	275	39	-	48	3	-	32	2	-	399	443	
MONT-SAINT-GUIBERT	-	143	19	-	27	1	-	18	5	-	213	238	
NIJVEL	-	388	42	1	100	17	-	88	10	1	647	720	
ORP-JAUCHE	-	155	19	2	30	1	-	29	2	-	238	264	
OTTIGNIES-LOUVAIN-LA-NEUVE	-	650	109	2	89	11	1	121	12	1	996	1.136	
PERWIJS	-	157	26	-	38	1	-	23	2	-	247	276	

N.I.S.		TABEL 00.08 B			BLZ. 7.-							
BEVOLKING OP 1-1-1999		FAMILIEKERNEN NAAR HET AANTAL KINDEREN									ALLE ADMINISTRATIEVE EENHEDEN	
FAMILIEKERNEN		- FAMILIEKERNEN MET KIND(EREN) MINDER DAN 3 JAAR -										
WOONPLAATS	ECHT-PAREN ZONDER KIN- DEREN	ECHTPAREN MET KINDEREN			VADERS MET KINDEREN			MOEDERS MET KINDEREN			TOTAAL	
		1 KIND	2 KINDEREN	3 KINDEREN EN MEER	1 KIND	2 KINDEREN	3 KINDEREN EN MEER	1 KIND	2 KINDEREN	3 KINDEREN EN MEER	FAMILIE- KERNEN	KINDEREN
RAMILLIES	-	108	19	3	31	1	-	17	-	-	179	205
REBECQ	-	202	16	-	47	1	-	47	5	-	318	340
RIXENSART	-	412	85	2	46	6	-	75	8	-	614	697
TUBEKE	-	422	35	1	73	12	1	95	5	1	645	704
VILLERS-LA-VILLE	-	210	21	1	28	5	1	30	2	-	298	330
WALHAIN	-	112	11	-	22	1	1	20	2	-	169	186
WATERLOO	-	553	55	3	77	6	-	94	6	1	795	870
WAVER	-	596	75	2	121	10	-	118	8	-	930	1.027
HENEGOUWEN	-	22.830	2.229	80	4.872	527	22	7.852	690	24	39.126	42.831
ARR. AAT	-	1.405	159	-	386	26	-	415	41	2	2.434	2.664
AAT	-	440	42	-	128	11	-	145	11	-	777	841
BELOEIL	-	232	29	-	74	4	-	75	13	-	427	473
BERNISSART	-	182	24	-	57	4	-	85	5	1	358	393
BRUGELETTE	-	55	4	-	33	2	-	18	3	-	115	124
CHIEVRES	-	119	12	-	30	-	-	27	4	-	192	208
ELZELE	-	94	21	-	15	1	-	23	-	-	154	176
VLOESBERG	-	63	5	-	6	1	-	12	1	1	89	98
FRASNES-LEZ-ANVAING	-	220	22	-	43	3	-	30	4	-	322	351
ARR. CHARLEROI	-	7.469	756	33	1.424	191	7	2.846	286	13	13.025	14.368
AISEAU-PRESLES	-	217	23	-	32	5	-	52	3	1	333	366
CHAPELLE-LEZ-HERLAIMONT	-	260	30	2	62	3	2	70	5	-	434	480
CHARLEROI	-	3.275	337	15	680	103	2	1.664	174	8	6.258	6.925
CHATELET	-	626	75	-	116	20	1	240	22	1	1.101	1.222
COURCELLES	-	542	41	3	99	11	-	188	27	1	912	999
FARCIENNES	-	212	23	-	38	5	-	78	7	-	363	398
FLEURUS	-	442	39	5	71	15	-	101	12	-	685	761
FONTAINE-L'EVEQUE	-	326	28	1	50	7	-	107	9	-	528	574
GERPINNES	-	223	14	-	30	2	-	52	2	-	323	341
LES BONS VILLERS	-	187	23	1	39	1	-	29	1	1	282	312
MANAGE	-	423	40	4	67	5	1	110	13	-	663	731
MONTIGNIES-LE-TILLEUL	-	195	14	-	24	1	-	35	3	-	272	290
PONT-A-CELLES	-	347	39	-	63	8	1	78	3	1	540	594
SENEFFE	-	194	30	2	53	5	-	42	5	-	331	375
ARR. BERGEN	-	3.958	401	15	996	105	6	1.822	135	3	7.441	8.132
BOUSSU	-	342	28	-	72	7	-	154	8	-	611	654
COLFONTAINE	-	341	46	2	80	13	-	161	15	-	658	736
DOUR	-	260	38	-	63	7	1	97	7	1	474	530
FRAMERIES	-	330	26	2	94	12	1	141	13	-	619	676
HENSIES	-	142	17	-	20	4	-	35	2	-	220	243
HONNELLES	-	94	4	1	26	-	-	23	-	-	148	154
JURBEKE	-	186	16	1	27	1	-	56	2	-	289	311
LENS	-	74	5	-	19	2	-	19	1	-	120	128
BERGEN	-	1.263	142	6	364	40	3	810	76	2	2.706	2.987
QUAREGNON	-	342	23	2	80	6	1	143	5	-	602	642
QUEVY	-	141	10	1	41	2	-	28	2	-	225	241
QUIEVRAIN	-	130	13	-	27	3	-	36	2	-	211	229
SAINT-GHISLAIN	-	313	33	-	83	8	-	119	2	-	558	601
ARR. MOESKROEN	-	1.390	114	7	266	18	1	323	33	3	2.155	2.342
KOMEN-WAASTEN	-	370	29	1	71	3	-	51	6	1	532	574
MOESKROEN	-	1.020	85	6	195	15	1	272	27	2	1.623	1.768
ARR. ZINNIK	-	3.372	313	8	651	69	5	979	80	1	5.478	5.968
'S GRAVENBRAKEL	-	385	44	1	64	16	-	88	6	-	604	672
ECAUSSINNES	-	171	26	-	44	3	1	60	3	-	308	342
EDINGEN	-	234	16	-	31	2	-	52	3	-	338	359
LA LOUVIERE	-	1.530	129	5	285	26	1	457	44	-	2.477	2.688
LE ROEULX	-	169	12	-	24	1	1	45	6	-	258	279
LESSEN	-	278	25	-	92	10	1	103	8	1	518	565
OPZULLIK	-	181	12	-	33	4	-	27	3	-	260	279
ZINNIK	-	424	49	2	78	7	1	147	7	-	715	784

N.I.S.		TABEL 00.08 B						BLZ. 8.-			ALLE ADMINISTRATIEVE EENHEDEN		
BEVOLKING OP 1-1-1999		FAMILIEKERNEN NAAR HET AANTAL KINDEREN											
FAMILIEKERNEN		- FAMILIEKERNEN MET KIND(EREN) MINDER DAN 3 JAAR -											
WOONPLAATS	ECHT-PAREN ZONDER KIN- DEREN	ECHTPAREN MET KINDEREN			VADERS MET KINDEREN			MOEDERS MET KINDEREN			TOTAAL		
		1 KIND	2 KINDEREN	3 KINDEREN EN MEER	1 KIND	2 KINDEREN	3 KINDEREN EN MEER	1 KIND	2 KINDEREN	3 KINDEREN EN MEER	FAMILIE- KERNEN	KINDEREN	
ARR. THUIN	-	2.698	234	8	591	62	2	676	52	-	4.323	4.691	
ANDERLUES	-	216	15	3	49	6	-	65	1	-	355	383	
BEAUMONT	-	128	10	1	21	5	-	31	2	-	198	217	
BINCHE	-	571	43	2	113	15	-	152	9	-	905	976	
CHIMAY	-	178	18	2	40	3	-	35	5	-	281	311	
ERQUELINNES	-	176	16	-	42	1	1	53	2	-	291	312	
ESTINNES	-	154	11	-	31	2	-	37	5	-	240	258	
FROIDCHAPPELLE	-	53	8	-	11	3	-	10	1	-	86	98	
HAM-SUR-HEURE-NALINNES	-	250	20	-	44	6	-	36	3	-	359	388	
LOBBES	-	110	10	-	29	2	-	14	-	-	165	177	
MERBES-LE-CHATEAU	-	79	4	-	20	3	-	18	3	-	127	137	
MOMIGNIES	-	92	10	-	34	2	-	28	4	-	170	186	
MORLANWELZ	-	358	38	-	85	8	1	116	10	-	616	674	
SIVRY-RANCE	-	71	9	-	18	2	-	21	1	-	122	134	
THUIN	-	262	22	-	54	4	-	60	6	-	408	440	
ARR. DOORNIK	-	2.538	252	9	558	56	1	791	63	2	4.270	4.666	
ANTOING	-	122	10	-	42	2	-	45	4	-	225	241	
BRUNEHAUT	-	155	17	-	32	3	-	16	4	-	227	251	
CELLES	-	103	14	1	20	2	-	19	1	-	160	179	
ESTAIMPUIS	-	192	19	1	38	2	-	47	2	-	301	326	
LEUZE-EN-HAINAUT	-	258	23	-	57	6	1	76	4	-	425	460	
MONT-DE-L'ENCLUS	-	70	8	-	12	-	-	6	-	-	96	104	
PECQ	-	111	17	1	22	1	-	22	1	-	175	196	
PERUWELZ	-	293	19	3	75	8	-	119	9	-	526	568	
RUMES	-	95	10	1	14	3	-	12	1	-	136	153	
DOORNIK	-	1.139	115	2	246	29	-	429	37	2	1.999	2.188	
PROV. LUIK	-	19.222	2.254	79	3.438	366	8	4.825	427	13	30.632	33.882	
ARR. HOEI	-	1.875	239	13	472	46	2	421	39	-	3.107	3.462	
AMAY	-	230	32	2	67	7	-	68	9	-	415	467	
ANTHISNES	-	77	9	-	23	3	-	6	3	-	121	136	
BURDINNE	-	73	7	-	14	1	-	9	-	-	104	112	
CLAVIER	-	88	14	-	24	1	-	9	-	-	136	151	
ENGIS	-	120	11	1	28	4	-	27	2	-	193	212	
FERRIERES	-	82	5	-	20	-	1	11	-	-	119	126	
HAMOIR	-	64	5	1	13	2	-	15	3	-	103	115	
HERON	-	85	10	1	21	2	-	24	2	-	145	161	
HOEI	-	282	35	2	97	6	1	124	12	-	559	619	
MARCHIN	-	89	18	-	39	4	-	20	2	-	172	196	
MODAVE	-	82	13	2	9	1	-	13	1	-	121	140	
NANDRIN	-	113	15	1	12	-	-	13	-	-	154	171	
OUFFET	-	40	2	-	11	2	-	7	-	-	62	66	
TINLOT	-	46	4	1	11	1	-	4	-	-	67	74	
VERLAINE	-	87	11	-	11	-	-	3	-	-	112	123	
VILLERS-LE-BOUILLET	-	109	21	1	20	2	-	27	1	-	181	207	
WANZE	-	208	27	1	52	10	-	41	4	-	343	386	
ARR. LUIK	-	10.184	1.119	37	1.946	202	3	3.210	281	10	16.992	18.696	
ANS	-	525	44	2	75	4	-	141	11	-	802	865	
AWANS	-	136	18	1	25	3	-	31	1	-	215	239	
AYWAILLE	-	185	23	-	41	10	-	39	3	-	301	337	
BITSINGEN	-	156	14	1	34	5	-	34	1	-	245	267	
BEYNE-HEUSAY	-	246	18	-	47	6	-	70	5	-	392	421	
BLEGNY	-	265	27	-	38	8	-	31	3	-	372	410	
CHAUDFONTAINE	-	291	27	1	61	2	1	57	5	-	445	483	
COMBLAIN-AU-PONT	-	91	13	-	19	4	-	21	5	-	153	175	
DALHEM	-	155	10	1	27	2	-	8	1	-	204	219	
ESNEUX	-	208	25	-	64	6	-	49	4	-	356	391	
FLEMALLE	-	389	47	1	85	8	-	161	9	1	701	769	
FLERON	-	272	40	2	38	4	-	61	3	1	421	474	
GRACE-HOLLOGNE	-	472	38	-	85	6	-	102	5	-	708	757	
HERSTAL	-	638	63	1	133	7	-	203	19	1	1.065	1.158	
JUPRELLE	-	164	20	-	17	2	-	19	1	-	223	246	
LUIK	-	2.871	355	14	590	55	1	1.292	128	5	5.311	5.891	
NEUPRE	-	151	17	1	19	2	1	22	2	-	215	240	
DUPEVE	-	420	52	2	77	16	-	106	11	-	684	767	

N.I.S.		TABEL 00.08 B						BLZ. 9.-			ALLE ADMINISTRATIEVE EENHEDEN	
BEVOLKING OP 1-1-1999		FAMILIEKERNEN NAAR HET AANTAL KINDEREN										
FAMILIEKERNEN		- FAMILIEKERNEN MET KIND(EREN) MINDER DAN 3 JAAR -										
WOONPLAATS	ECHT-PAREN ZONDER KINDEREN	ECHTPAREN MET KINDEREN			VADERS MET KINDEREN			MOEDERS MET KINDEREN			TOTAAL	
		1 KIND	2 KINDEREN	3 KINDEREN EN MEER	1 KIND	2 KINDEREN	3 KINDEREN EN MEER	1 KIND	2 KINDEREN	3 KINDEREN EN MEER	FAMILIEKERNEN	KINDEREN
SAINT-NICOLAS	-	446	57	2	66	10	-	125	12	1	719	804
SERAING	-	1.063	95	4	214	25	-	454	37	1	1.893	2.060
SOU MAGNE	-	301	34	1	45	3	-	42	4	-	430	473
SPRIMONT	-	261	27	1	58	6	-	41	3	-	397	435
TROOZ	-	139	23	-	36	5	-	34	4	-	241	273
WEZET	-	339	32	2	52	3	-	67	4	-	499	542
ARR. VERVIERS	-	5.865	744	22	792	88	2	974	92	3	8.582	9.560
AMEL	-	142	20	1	3	-	-	7	1	-	174	197
AUBEL	-	101	15	-	5	-	-	12	-	-	133	148
BAELEN	-	100	9	-	14	1	-	6	2	-	132	144
BULLINGEN	-	155	28	-	2	1	-	3	-	-	189	218
BURG-REULAND	-	105	10	1	3	-	-	4	-	-	123	135
BUTGENBACH	-	147	22	-	8	1	-	12	-	-	190	213
DISON	-	313	31	-	62	9	-	114	11	1	541	594
EUPEN	-	385	36	2	49	5	-	41	2	-	520	567
HERVE	-	365	40	2	44	3	-	44	4	-	502	553
JALHAY	-	186	21	1	31	4	-	21	1	-	265	293
KELMIS	-	194	24	1	17	1	-	27	3	-	267	297
LIERNEUX	-	59	11	-	14	1	-	6	-	-	91	103
LIMBURG	-	132	11	-	28	2	-	20	-	-	193	206
LONTZEN	-	138	17	-	10	1	-	14	2	-	182	202
MALMEDY	-	283	38	2	25	1	-	20	2	-	371	416
OLNE	-	75	11	-	11	2	-	13	1	-	113	127
PEPINSTER	-	192	34	-	46	9	-	38	3	-	322	368
PLOMBIERES	-	221	20	-	22	1	-	17	4	1	286	313
RAEREN	-	219	24	1	12	1	-	21	2	-	280	309
SANKT-VITH	-	224	31	-	4	-	-	10	4	-	273	308
SPA	-	169	27	-	46	5	-	48	1	-	296	329
STAVELOT	-	121	22	1	30	2	-	16	1	-	193	220
STOUMONT	-	55	8	-	17	1	1	7	1	-	90	102
THEUX	-	251	38	1	40	7	-	34	2	-	373	422
THIMISTER-CLERMONT	-	144	20	2	16	5	-	10	2	-	199	230
TROIS-PONTS	-	48	7	-	8	1	-	5	-	-	69	77
VERVIERS	-	1.014	119	5	186	19	1	363	42	1	1.750	1.944
WEISMES	-	160	19	-	20	4	-	10	-	-	213	236
WELKENRAEDT	-	167	31	2	19	1	-	31	1	-	252	289
ARR. BORGWORM	-	1.298	152	7	228	30	1	220	15	-	1.951	2.164
BERLOZ	-	38	11	1	23	4	-	7	1	-	85	103
BRAIVES	-	108	17	1	21	2	-	18	1	-	168	190
CRISNEE	-	61	9	2	3	2	-	5	-	-	82	97
DONCEEL	-	62	9	-	8	-	-	5	1	-	85	95
FAIMES	-	58	5	-	5	-	-	7	1	-	76	82
FEXHE-LE-HAUT-CLOCHER	-	55	5	-	8	2	-	4	1	-	75	83
GEER	-	49	3	-	12	-	-	11	-	-	75	78
HANNUIT	-	269	25	1	36	7	-	53	2	-	393	429
LIJSEM	-	61	8	-	7	1	-	6	2	-	85	96
OERLE	-	62	9	-	14	2	1	9	-	-	97	110
REMICOURT	-	97	13	-	15	2	-	8	2	-	137	154
SAINT-GEORGES-SUR-MEUSE	-	118	11	1	27	4	-	36	1	-	198	216
BORGWORM	-	213	22	1	37	4	-	44	3	-	324	355
WASSEIGES	-	47	5	-	12	-	-	7	-	-	71	76
LUXEMBURG	-	5.987	701	22	857	90	4	815	62	3	8.541	9.453
ARR. AARLEN	-	1.347	119	1	165	13	-	174	6	-	1.825	1.965
AARLEN	-	659	60	-	73	4	-	75	4	-	875	943
ATTERT	-	158	9	-	15	2	-	5	-	-	189	200
AUBANGE	-	311	28	-	56	5	-	70	1	-	471	505
MARTELANGE	-	31	7	-	4	-	-	8	-	-	50	57
MESSANCY	-	188	15	1	17	2	-	16	1	-	240	260
ARR. BASTENAKEN	-	1.052	140	4	125	17	2	104	8	-	1.452	1.629
BASTENAKEN	-	370	61	2	45	10	1	43	2	-	534	613
BERTOEGNE	-	71	9	-	6	-	-	3	2	-	91	102
FAUVILLERS	-	58	1	-	4	2	-	6	-	-	71	74
GOUVY	-	127	20	-	6	-	-	13	-	-	166	186

N.I.S. BEVOLKING OP 1-1-1999 FAMILIEKERNEN	TABEL OO.08 B		BLZ. 10.-							ALLE ADMINISTRATIEVE EENHEDEN		
	FAMILIEKERNEN NAAR HET AANTAL KINDEREN											
	- FAMILIEKERNEN MET KIND(EREN) MINDER DAN 3 JAAR -											
WOONPLAATS	ECHT-PAREN ZONDER KIN- DEREN	ECHTPAREN MET KINDEREN			VADERS MET KINDEREN			MOEDERS MET KINDEREN			TOTAAL	
		1 KIND	2 KINDEREN	3 KINDEREN EN MEER	1 KIND	2 KINDEREN	3 KINDEREN EN MEER	1 KIND	2 KINDEREN	3 KINDEREN EN MEER	FAMILIE- KERNEN	KINDEREN
HOUFFALIZE	-	102	10	-	13	2	-	14	1	-	142	155
SAINTE-ODE	-	39	9	-	11	1	-	2	1	-	63	74
VAUX-SUR-SURE	-	127	15	1	14	1	-	8	-	-	166	184
VIELSALM	-	158	15	1	26	1	1	15	2	-	219	241
ARR. MARCHE-EN-FAMENNE	-	1.125	136	11	200	21	2	218	20	2	1.735	1.943
DURBUY	-	208	23	2	47	4	-	57	3	1	345	381
EREZEE	-	55	6	1	12	-	-	6	1	-	81	90
HOTTON	-	134	14	-	18	1	-	24	3	-	194	212
LA ROCHE-EN-ARDENNE	-	82	12	-	18	3	-	19	2	-	136	153
MANHAY	-	68	11	-	16	-	-	8	-	-	103	114
MARCHE-EN-FAMENNE	-	364	42	6	65	10	2	79	7	1	576	654
NASSOGNE	-	117	17	1	15	2	-	17	2	-	171	194
RENDEUX	-	45	3	1	7	-	-	5	1	-	62	68
TENNEVILLE	-	52	8	-	2	1	-	3	1	-	67	77
ARR. NEUFCHATEAU	-	1.242	159	4	173	24	-	169	15	-	1.786	1.992
BERTRIX	-	160	24	-	27	1	-	23	6	-	241	272
BOUILLON	-	86	11	-	21	4	-	18	3	-	143	161
DAVERDISSE	-	24	3	-	3	1	-	6	-	-	37	41
HERBEUMONT	-	30	5	-	9	1	-	5	-	-	50	56
LEGLISE	-	110	15	1	18	2	-	12	-	-	158	177
LIBIN	-	80	11	-	8	1	-	11	-	-	111	123
LIBRAMONT-CHEVIGNY	-	253	21	1	18	3	-	21	4	-	321	351
NEUFCHATEAU	-	149	20	1	21	1	-	23	1	-	216	240
PALISEUL	-	104	20	-	13	-	-	21	-	-	158	178
SAINT-HUBERT	-	133	15	-	23	4	-	19	1	-	195	215
TELLIN	-	60	9	-	7	2	-	3	-	-	81	92
WELLIN	-	53	5	1	5	4	-	7	-	-	75	86
ARR. VIRTON	-	1.221	147	2	194	15	-	150	13	1	1.743	1.924
CHINY	-	127	18	-	19	1	-	8	6	-	179	204
ETALLE	-	159	17	1	21	3	-	15	-	-	216	238
FLORENVILLE	-	102	12	-	21	-	-	22	1	-	158	171
HABAY	-	207	27	1	28	3	-	13	2	-	281	315
MEIX-DEVANT-VIRTON	-	49	12	-	10	-	-	9	2	-	82	96
MUSSON	-	92	10	-	21	-	-	10	-	-	133	143
ROUVROY	-	56	6	-	7	-	-	5	1	-	75	82
SAINT-LEGER	-	86	6	-	12	1	-	4	-	1	110	119
TINTIGNY	-	96	9	-	14	1	-	9	-	-	129	139
VIRTON	-	247	30	-	41	6	-	55	1	-	380	417
PROV. NAMEN	-	9.024	1.042	34	1.636	175	6	1.930	168	3	14.018	15.489
ARR. DINANT	-	2.086	261	7	400	42	-	391	32	1	3.220	3.571
ANHEE	-	147	15	-	21	3	-	29	-	-	215	233
BEAURAING	-	150	18	-	29	1	-	25	2	-	225	246
BIEVRE	-	61	7	-	7	2	-	9	1	-	87	97
CINEY	-	295	38	2	40	6	-	67	7	-	455	510
DINANT	-	210	32	1	75	8	-	82	8	-	416	466
GEDINNE	-	96	8	-	19	1	-	8	2	-	134	145
HAMOIS	-	158	24	1	22	-	-	14	2	-	221	249
HASTIERE	-	75	8	-	17	2	-	33	-	-	135	145
HAVELANGE	-	108	19	-	20	2	-	18	1	-	168	190
HOUYET	-	95	5	1	9	2	-	15	-	-	127	136
ONHAYE	-	59	7	1	11	-	-	12	2	-	92	103
ROCHEFORT	-	277	29	-	62	7	-	36	1	1	413	452
SOMME-LEUZE	-	91	18	1	23	4	-	19	3	-	159	186
VRESSE-SUR-SEMOIS	-	72	6	-	15	1	-	8	-	-	102	109
VVOIR	-	192	27	-	30	3	-	16	3	-	271	304
ARR. NAMEN	-	5.826	651	24	968	105	5	1.250	120	2	8.951	9.889
ANDENNE	-	466	58	4	103	14	-	126	16	-	787	883
ASSESE	-	142	15	-	17	1	-	15	2	-	192	210
EGHEZEE	-	303	40	2	44	5	-	41	4	-	439	492
FERNELMONT	-	155	17	1	17	3	-	25	1	-	219	242
FLOREFFE	-	164	17	-	24	2	-	19	4	-	230	253
FOSSÉS-LA-VILLE	-	187	23	-	39	3	-	42	3	-	297	326
GEMBLOUX	-	475	34	3	66	6	1	61	9	-	655	712

N.I.S.		TABEL OO.08 B									BLZ. 11.-		ALLE ADMINISTRATIEVE EENHEDEN	
BEVOLKING OP 1-1-1999		FAMILIEKERNEN NAAR HET AANTAL KINDEREN												
FAMILIEKERNEN		- FAMILIEKERNEN MET KIND(EREN) MINDER DAN 3 JAAR -												
WOONPLAATS	ECHT- PAREN ZONDER KIN- DEREN	ECHTPAREN MET KINDEREN			VADERS MET KINDEREN			MOEDERS MET KINDEREN			TOTAAL			
		1 KIND	2 KINDEREN	3 KINDEREN EN MEER	1 KIND	2 KINDEREN	3 KINDEREN EN MEER	1 KIND	2 KINDEREN	3 KINDEREN EN MEER	FAMILIE- KERNEN	KINDEREN		
GESVES	-	143	16	2	21	4	-	20	2	-	208	234		
JEMEPE-SUR-SAMBRE	-	404	48	2	80	9	-	74	8	-	625	694		
LA BRUYERE	-	183	22	1	26	4	-	17	3	-	256	287		
METTET	-	269	24	-	29	2	-	56	5	-	385	416		
NAMEN	-	1.926	238	8	305	32	3	532	40	2	3.086	3.422		
OHEY	-	90	7	-	21	2	-	23	1	-	144	154		
PROFONDEVILLE	-	265	30	-	41	1	1	35	5	-	378	416		
SAMBREVILLE	-	476	45	1	101	12	-	136	16	-	787	862		
SOMBREFFE	-	178	17	-	34	5	-	28	1	-	263	286		
ARR. PHILIPPEVILLE	-	1.112	130	3	268	28	1	289	16	-	1.847	2.029		
CERFONTAINE	-	89	9	-	19	3	-	21	-	-	141	153		
COUVIN	-	219	28	-	69	9	-	77	9	-	411	457		
DOISCHE	-	63	6	1	9	2	-	12	-	-	93	103		
FLORENNES	-	170	25	-	36	4	1	54	1	-	291	323		
PHILIPPEVILLE	-	141	15	1	32	4	-	39	-	-	232	253		
VIROINVAL	-	94	8	-	35	2	-	32	2	-	173	185		
WALCOURT	-	336	39	1	68	4	-	54	4	-	506	555		

N.I.S.		TABEL 00.08 C						BLZ. 1.-			ARRONDISSEMENTEN		
BEVOLKING OP 1-1-1999		FAMILIEKERNEN NAAR HET AANTAL KINDEREN											
FAMILIEKERNEN		- FAMILIEKERNEN MET KIND(EREN) MINDER DAN 6 JAAR -											
WOONPLAATS	ECHT- PAREN ZONDER KIN- DEREN	ECHTPAREN MET KINDEREN			VADERS MET KINDEREN			MOEDERS MET KINDEREN			TOTAAL		
		1 KIND	2 KINDEREN	3 KINDEREN EN MEER	1 KIND	2 KINDEREN	3 KINDEREN EN MEER	1 KIND	2 KINDEREN	3 KINDEREN EN MEER	FAMILIE KERNEN	KINDEREN	
HET RIJK	-	270.614	112.162	14.639	33.860	8.332	904	63.919	13.266	1.671	519.367	689.041	
BRUSSELS HOOFDSTEDELIJK GEW.	-	24.359	10.098	1.494	3.824	913	76	10.202	2.164	280	53.410	70.447	
VLAAMS GEWEST	-	159.252	69.693	8.989	14.680	3.659	381	25.829	5.295	626	288.404	387.894	
WAALS GEWEST	-	87.003	32.371	4.156	15.356	3.760	447	27.888	5.807	765	177.553	230.700	
WAARVAN DUITSTALIGE GEMEENS.	-	2.164	994	119	125	26	1	278	55	6	3.768	5.105	
PROV. ANTWERPEN	-	40.495	19.407	2.911	4.953	1.370	155	7.907	1.713	201	79.112	108.493	
ARR. ANTWERPEN	-	21.584	10.547	1.817	3.390	1.009	125	5.264	1.157	144	45.037	62.178	
ARR. MECHELEN	-	8.044	3.709	501	783	189	14	1.288	279	30	14.837	20.156	
ARR. TURNHOUT	-	10.867	5.151	593	780	172	16	1.355	277	27	19.238	26.159	
VLAAMS BRABANT	-	26.746	11.807	1.516	3.010	736	71	4.596	948	107	49.537	66.524	
ARR. HALLE-VILVOORDE	-	14.899	6.378	729	1.963	488	41	2.780	562	64	27.904	37.055	
ARR. LEUVEN	-	11.847	5.429	787	1.047	248	30	1.816	386	43	21.633	29.469	
LIMBURG	-	23.105	9.373	1.111	1.096	273	22	2.803	522	63	38.368	51.004	
ARR. HASSELT	-	11.095	4.430	489	574	130	10	1.386	252	32	18.398	24.310	
ARR. MAASEIK	-	6.483	2.904	383	260	73	7	647	132	20	10.909	14.865	
ARR. TONGEREN	-	5.527	2.039	239	262	70	5	770	138	11	9.061	11.829	
OOST-VLAANDEREN	-	37.336	15.709	1.879	3.357	766	89	6.152	1.223	139	66.650	88.734	
ARR. AALST	-	7.260	2.610	260	647	106	14	1.101	225	25	12.248	15.811	
ARR. DENDERMONDE	-	5.205	2.160	252	439	106	10	759	151	19	9.101	12.100	
ARR. EEKLO	-	2.082	853	92	194	48	5	327	67	9	3.677	4.870	
ARR. GENT	-	13.276	5.896	694	1.293	337	34	2.613	467	55	24.665	32.998	
ARR. OUDENAARDE	-	3.217	1.382	167	236	68	9	376	93	7	5.555	7.479	
ARR. SINT-NIKLAAS	-	6.296	2.808	414	548	101	17	976	220	24	11.404	15.476	
WEST-VLAANDEREN	-	31.570	13.397	1.572	2.264	514	44	4.371	889	116	54.737	73.139	
ARR. BRUGGE	-	7.111	2.962	349	649	158	13	1.227	207	25	12.701	16.834	
ARR. DIKSMUIDE	-	1.402	639	84	76	17	1	140	28	4	2.391	3.262	
ARR. IEPER	-	3.078	1.333	175	213	49	7	339	74	17	5.285	7.157	
ARR. KORTRIJK	-	8.194	3.522	439	435	90	9	1.012	201	29	13.931	18.746	
ARR. OOSTENDE	-	3.445	1.307	142	446	97	7	827	180	27	6.478	8.425	
ARR. ROESELARE	-	4.240	1.870	199	183	41	4	384	102	3	7.026	9.460	
ARR. TIELT	-	2.763	1.197	128	123	22	2	188	44	5	4.472	6.012	
ARR. VEURNE	-	1.337	567	56	139	40	1	254	53	6	2.453	3.243	
WAALS BRABANT	-	9.259	4.064	559	1.660	465	37	2.256	479	47	18.826	25.164	
ARR. NIJVEL	-	9.259	4.064	559	1.660	465	37	2.256	479	47	18.826	25.164	
HENEGOUWEN	-	32.563	10.349	1.284	6.311	1.443	195	12.683	2.716	357	67.901	86.267	
ARR. AAT	-	1.944	707	75	470	98	11	695	147	15	4.162	5.324	
ARR. CHARLEROI	-	10.666	3.354	434	1.870	465	61	4.539	993	149	22.531	28.717	
ARR. BERGEN	-	6.004	1.704	220	1.276	298	46	2.918	662	73	13.201	16.577	
ARR. MOESKROEN	-	1.903	611	72	337	64	6	544	120	20	3.677	4.677	
ARR. ZINNIK	-	4.763	1.535	176	857	191	21	1.624	329	44	9.540	12.098	
ARR. THUIN	-	3.843	1.213	147	764	167	33	1.158	223	26	7.574	9.605	
ARR. DOORNIK	-	3.440	1.225	160	737	160	17	1.205	242	30	7.216	9.269	
PROV. LUIK	-	26.015	9.866	1.273	4.374	1.061	118	8.353	1.627	233	52.920	68.858	
ARR. HOEI	-	2.573	979	153	584	160	14	730	138	26	5.357	7.032	
ARR. LUIK	-	14.092	4.909	613	2.552	567	60	5.477	1.019	141	29.430	37.629	
ARR. VERVIERS	-	7.501	3.302	429	939	251	37	1.719	388	60	14.626	19.658	
ARR. BORGWORM	-	1.849	676	78	299	83	7	427	82	6	3.507	4.539	
LUXEMBURG	-	7.379	3.372	384	1.016	254	36	1.369	296	34	14.140	19.000	
ARR. AARLEN	-	1.663	710	47	207	40	3	314	52	3	3.039	3.947	
ARR. BASTENAKEN	-	1.237	636	84	143	42	8	199	43	3	2.395	3.316	
ARR. MARCHE-EN-FAMENNE	-	1.381	641	82	246	57	10	344	90	16	2.867	3.880	
ARR. NEUFCHATEAU	-	1.576	700	88	210	60	8	264	58	8	2.972	4.004	
ARR. VIRTON	-	1.522	685	83	210	55	7	248	53	4	2.867	3.853	
PROV. NAMEN	-	11.787	4.720	656	1.995	537	61	3.227	689	94	23.766	31.411	
ARR. DINANT	-	2.650	1.176	159	467	122	16	633	159	19	5.401	7.263	
ARR. NAMEN	-	7.526	3.017	424	1.204	325	33	2.127	445	61	15.162	20.037	
ARR. PHILIPPEVILLE	-	1.611	527	73	324	90	12	467	85	14	3.203	4.111	

N.I.S.		TABEL OO.08 C									BLZ. 1.-		ALLE ADMINISTRATIEVE EENHEDEN	
BEVOLKING OP 1-1-1999		FAMILIEKERNEN NAAR HET AANTAL KINDEREN												
FAMILIEKERNEN		- FAMILIEKERNEN MET KIND(EREN) MINDER DAN 6 JAAR -												
WOONPLAATS	ECHT-PAREN ZONDER KIN- DEREN	ECHTPAREN MET KINDEREN			VADERS MET KINDEREN			MOEDERS MET KINDEREN			TOTAAL			
		1 KIND	2 KINDEREN	3 KINDEREN EN MEER	1 KIND	2 KINDEREN	3 KINDEREN EN MEER	1 KIND	2 KINDEREN	3 KINDEREN EN MEER	FAMILIE- KERNEN	KINDEREN		
HET RIJK	-	270.614	112.162	14.639	33.860	8.332	904	63.919	13.266	1.671	519.367	689.041		
BRUSSELS HOOFDST. GEW.	-	24.359	10.098	1.494	3.824	913	76	10.202	2.164	280	53.410	70.447		
ARR. BRUSSEL-HOOFDSTAD	-	24.359	10.098	1.494	3.824	913	76	10.202	2.164	280	53.410	70.447		
ANDERLECHT	-	2.316	839	140	367	74	10	1.038	245	39	5.068	6.618		
OUDEGEM	-	700	252	39	150	44	-	252	28	2	1.467	1.877		
SINT-AGATHA-BERCHEM	-	427	184	24	96	25	2	173	38	4	973	1.282		
BRUSSEL	-	3.414	1.593	272	462	122	10	1.537	314	55	7.779	10.510		
ETTERBEEK	-	954	410	47	152	29	5	410	80	11	2.098	2.748		
EVERE	-	766	263	37	151	33	3	350	68	9	1.680	2.148		
VORST	-	1.179	479	72	206	48	6	572	138	14	2.714	3.573		
GANSHOREN	-	415	140	10	88	27	3	228	30	8	949	1.190		
ELSENE	-	1.453	559	59	330	60	2	719	127	8	3.317	4.204		
JETTE	-	952	350	39	169	31	2	446	112	7	2.108	2.699		
KOEKELBERG	-	446	175	31	64	11	-	166	41	7	941	1.247		
SINT-JANS-MOLENBEEK	-	2.230	1.008	204	301	68	5	800	186	26	4.828	6.594		
SINT-GILLIS	-	1.169	422	54	211	53	6	545	105	20	2.585	3.329		
SINT-JOOST-TEN-NODE	-	752	397	59	74	10	3	264	73	9	1.641	2.271		
SCHAARBEEK	-	3.170	1.338	220	354	85	8	1.243	290	40	6.748	9.022		
UKKEL	-	1.527	648	68	329	97	2	626	126	12	3.435	4.473		
WATERMAAL-BOSVOORDE	-	521	207	18	113	48	2	224	48	3	1.184	1.533		
SINT-LAMBRECHTS-WOLUWE	-	1.027	396	49	118	24	2	395	69	4	2.084	2.690		
SINT-PIETERS-WOLUWE	-	941	438	52	89	24	5	214	46	2	1.811	2.439		
VLAAMS GEWEST	-	159.252	69.693	8.989	14.680	3.659	381	25.829	5.295	626	288.404	387.894		
PROV. ANTWERPEN	-	40.495	19.407	2.911	4.953	1.370	155	7.907	1.713	201	79.112	108.493		
ARR. ANTWERPEN	-	21.584	10.547	1.817	3.390	1.009	125	5.264	1.157	144	45.037	62.178		
AARTSELAAR	-	381	167	15	39	6	-	30	12	1	651	870		
ANTWERPEN	-	9.168	4.324	991	1.990	621	95	3.431	739	102	21.461	29.710		
BOECHOUT	-	297	197	28	30	9	1	42	10	-	614	890		
BOOM	-	385	156	24	56	20	1	78	22	1	743	995		
BORSBEEK	-	252	120	13	54	12	-	66	14	3	534	712		
BRASSCHAAT	-	907	440	51	95	21	3	180	32	2	1.731	2.339		
BRECHT	-	770	365	46	72	19	1	85	22	3	1.383	1.895		
EDEGEM	-	485	275	33	49	24	2	86	20	2	976	1.376		
ESSEN	-	472	265	47	32	7	1	58	17	1	900	1.288		
HEMIKSEM	-	198	91	14	46	9	1	60	11	3	433	584		
HOVE	-	168	104	30	31	7	-	22	5	1	368	548		
KALMTHOUT	-	454	237	45	35	16	1	43	19	1	851	1.223		
KAPellen	-	647	296	38	69	24	1	93	22	2	1.192	1.617		
KONTICH	-	525	291	35	46	19	1	70	15	1	1.003	1.403		
LINT	-	224	132	18	16	6	1	33	7	-	437	623		
MALLE	-	394	185	20	42	7	3	41	12	1	705	960		
MORTSEL	-	601	330	46	66	29	1	110	26	2	1.211	1.696		
NIEL	-	209	97	11	45	13	2	42	10	1	430	580		
RANST	-	435	271	36	47	13	-	45	10	2	859	1.229		
RUMST	-	383	187	23	41	11	2	38	9	3	697	963		
SCHELLE	-	246	88	14	26	5	-	40	6	1	426	556		
SCHILDE	-	416	204	41	46	13	-	48	22	3	793	1.122		
SCHOTEN	-	816	370	48	110	25	2	156	25	1	1.553	2.077		
STABROEK	-	443	206	20	76	11	1	83	12	1	853	1.130		
WIJNEGEM	-	171	108	11	25	7	-	23	4	-	349	493		
WOMMELGEM	-	323	159	12	32	6	-	36	5	1	574	771		
WUUSTWEZEL	-	567	288	35	50	8	1	54	15	2	1.020	1.409		
ZANDHOVEN	-	320	174	21	19	7	1	37	3	1	583	813		
ZOERSEL	-	537	256	30	47	15	2	40	7	1	935	1.279		
ZWIJNDRECHT	-	390	164	21	58	19	1	94	24	1	772	1.027		
ARR. MECHELEN	-	8.044	3.709	501	783	189	14	1.288	279	30	14.837	20.156		
BERLAAR	-	270	116	12	23	1	2	30	7	1	462	616		
BONHEIDEN	-	330	189	19	34	8	-	35	11	2	628	879		
BORNEM	-	576	249	27	45	7	1	64	9	3	981	1.311		
DUFFEL	-	378	232	28	40	14	2	56	16	2	768	1.099		
HEIST-OP-DEN-BERG	-	1.038	410	46	70	23	1	143	38	1	1.770	2.343		
LIER	-	832	358	62	81	18	-	149	36	3	1.539	2.089		

N.I.S.		TABEL OO.08 C						BLZ. 2.-			ALLE ADMINISTRATIEVE EENHEDEN	
BEVOLKING OP 1-1-1999		FAMILIEKERNEN NAAR HET AANTAL KINDEREN										
FAMILIEKERNEN		- FAMILIEKERNEN MET KIND(EREN) MINDER DAN 6 JAAR -										
WOONPLAATS	ECHT-PAREN ZONDER KINDEREN	ECHTPAREN MET KINDEREN			VADERS MET KINDEREN			MOEDERS MET KINDEREN			TOTAAL	
		1 KIND	2 KINDEREN	3 KINDEREN EN MEER	1 KIND	2 KINDEREN	3 KINDEREN EN MEER	1 KIND	2 KINDEREN	3 KINDEREN EN MEER	FAMILIEKERNEN	KINDEREN
MECHELEN	-	1.907	969	150	220	51	4	455	92	10	3.858	5.322
NIJLEN	-	530	216	36	43	10	-	62	14	1	912	1.227
PUTTE	-	420	163	20	45	8	1	51	4	1	713	932
PUURS	-	432	199	20	36	13	1	40	12	2	755	1.025
SINT-AMANDS	-	231	86	14	13	5	-	29	6	-	384	510
SINT-KATELIJNE-WAVER	-	502	267	32	46	8	-	64	15	1	935	1.292
WILLEBROEK	-	598	255	35	87	23	2	110	19	3	1.132	1.511
ARR. TURNHOUT	-	10.867	5.151	593	780	172	16	1.355	277	27	19.238	26.159
ARENDONK	-	365	170	22	12	5	1	36	7	-	618	848
BAARLE-HERTOG	-	57	34	5	2	1	-	4	1	-	104	150
BALEN	-	512	234	21	37	9	1	59	10	-	883	1.181
BEERSE	-	443	262	31	30	7	1	61	22	2	859	1.223
DESSEL	-	249	108	11	26	5	-	24	3	-	426	564
GEEL	-	857	370	44	58	10	2	83	18	2	1.444	1.942
GROBBENDONK	-	345	127	14	21	8	-	41	13	1	570	750
HERENTALS	-	639	252	29	55	12	1	116	28	2	1.134	1.493
HERENTHOUT	-	219	95	11	22	4	2	29	3	-	385	514
HERSELT	-	360	140	12	27	7	-	52	5	1	604	784
HOOGSTRATEN	-	467	282	43	22	12	4	30	7	1	868	1.268
HULSHOUT	-	249	116	6	36	4	-	32	1	2	446	583
KASTERLEE	-	487	256	30	36	4	-	47	12	1	873	1.208
LAAKDAL	-	420	163	14	24	2	1	46	12	2	684	899
LILLE	-	412	228	22	17	3	-	35	18	-	735	1.029
MEERHOUT	-	242	93	11	13	4	1	25	3	-	392	518
MERKSPLAS	-	228	119	22	13	1	1	30	9	-	423	599
MOL	-	804	372	40	59	14	-	93	21	1	1.404	1.896
OLEN	-	301	118	13	26	8	-	41	3	1	511	668
OUD-TURNHOUT	-	324	164	16	29	4	-	38	3	1	579	784
RAVELS	-	355	214	32	24	9	-	39	8	-	681	976
RETIE	-	260	165	18	12	5	-	22	4	-	486	696
RIJKEVORSEL	-	288	191	21	20	5	-	32	6	1	564	812
TURNHOUT	-	880	394	54	96	14	-	222	47	6	1.713	2.293
VORSELAAR	-	208	83	8	12	5	1	23	3	-	343	453
VOSELAAR	-	276	135	15	15	2	-	19	3	1	466	642
WESTERLO	-	620	266	28	36	8	-	76	7	2	1.043	1.386
VLAAMS BRABANT	-	26.746	11.807	1.516	3.010	736	71	4.596	948	107	49.537	66.524
ARR. HALLE-VILVOORDE	-	14.899	6.378	729	1.963	488	41	2.780	562	64	27.904	37.055
AFFLIGEM	-	338	142	20	20	3	-	33	10	1	567	764
ASSE	-	716	305	42	101	23	4	182	33	2	1.408	1.869
BEERSEL	-	596	249	26	108	30	1	118	25	3	1.156	1.521
BEVER	-	53	18	2	4	-	-	8	3	-	88	113
DILBEEK	-	904	365	38	141	32	2	207	42	3	1.734	2.261
DROGENBOS	-	120	45	2	28	10	1	52	12	1	271	346
GALMAARDEN	-	217	79	9	17	4	-	23	2	2	353	460
GOOIK	-	277	113	15	21	10	-	28	2	2	468	629
GRIMBERGEN	-	855	347	33	120	31	2	173	25	1	1.587	2.063
HALLE	-	912	338	35	163	35	3	181	32	7	1.706	2.206
HERNE	-	195	66	9	20	5	-	36	10	-	341	440
HOEILAART	-	259	125	15	35	15	-	52	10	1	512	694
KAMPENHOUT	-	312	142	26	32	13	-	37	6	1	569	788
KAPELLE-OP-DEN-BOS	-	241	118	10	18	6	-	27	6	2	428	582
KRAAINEM	-	319	167	21	18	7	1	69	15	-	617	853
LENNIK	-	222	99	9	28	6	1	16	6	-	387	519
LIEDEKERKE	-	332	117	8	25	7	-	64	8	3	564	718
LINKEBEEK	-	111	55	9	39	11	-	25	5	-	255	345
LONDERZEEL	-	501	236	20	42	7	-	53	9	-	868	1.160
MACHELEN	-	318	120	7	60	12	-	77	21	2	617	789
MEISE	-	489	237	22	55	10	3	84	23	2	925	1.251
MERCHTEM	-	405	189	23	36	5	-	57	8	-	723	972
OPWIJK	-	323	158	14	19	5	1	25	12	1	558	766
OVERIJSE	-	641	329	37	85	30	4	122	21	3	1.272	1.744
PEPINGEN	-	108	49	5	15	4	-	4	2	-	187	252
ROOSDAAL	-	335	123	10	20	5	-	34	6	1	534	690
SINT-GENESIUS-RODE	-	455	209	25	65	20	2	81	26	2	885	1.199
SINT-PIETERS-LEEUV	-	815	298	28	145	22	2	204	35	4	1.553	1.977
STEENOKKERZEEL	-	270	132	19	24	6	1	34	8	1	495	685

N.I.S.		TABEL 00.08 C									BLZ. 3.-		
BEVOLKING OP 1-1-1999		FAMILIEKERNEN NAAR HET AANTAL KINDEREN										ALLE ADMINISTRATIEVE EENHEDEN	
FAMILIEKERNEN		- FAMILIEKERNEN MET KIND(EREN) MINDER DAN 6 JAAR -											
WOONPLAATS	ECHT-PAREN ZONDER KIN- DEREN	ECHTPAREN MET KINDEREN			VADERS MET KINDEREN			MOEDERS MET KINDEREN			TOTAAL		
		1 KIND	2 KINDEREN	3 KINDEREN EN MEER	1 KIND	2 KINDEREN	3 KINDEREN EN MEER	1 KIND	2 KINDEREN	3 KINDEREN EN MEER	FAMILIE- KERNEN	KINDEREN	
TERNAT	-	398	153	17	53	12	2	54	8	1	698	914	
VILVOORDE	-	933	435	46	175	40	8	200	54	10	1.901	2.566	
WEMMEL	-	311	123	12	54	20	-	101	24	1	646	840	
WEZEMBEEK-OPPEM	-	342	158	29	43	6	1	76	13	2	670	912	
ZAVENTEM	-	716	276	41	89	20	-	176	29	5	1.352	1.774	
ZEMST	-	560	263	45	45	16	2	67	11	-	1.009	1.393	
ARR. LEUVEN	-	11.847	5.429	787	1.047	248	30	1.816	386	43	21.633	29.469	
AARSCHOT	-	711	267	34	49	16	1	134	23	2	1.237	1.619	
BEGIJNENDIJK	-	247	102	4	18	4	-	19	4	-	398	516	
BEKKEVOORT	-	154	77	11	9	1	-	20	5	1	278	386	
BERTEM	-	243	138	16	30	3	-	23	5	-	458	636	
BIERBEEK	-	209	119	19	13	4	1	22	4	-	391	559	
BOORTMEERBEEK	-	298	147	23	29	3	1	32	13	2	548	764	
BOUTERSEM	-	225	97	9	13	2	-	20	7	-	373	498	
DIEST	-	539	226	26	50	12	1	87	11	5	957	1.273	
GEETBETS	-	168	53	7	11	1	-	20	-	1	261	332	
GLABBEEK	-	127	62	11	4	4	1	11	1	-	221	312	
HAACHT	-	364	188	24	15	5	1	35	12	3	647	912	
HERENT	-	534	262	56	32	11	2	71	17	3	988	1.403	
HOEGAARDEN	-	158	69	10	30	9	-	22	4	-	302	405	
HOLSBEEK	-	265	139	29	16	8	1	19	5	-	482	695	
HULDENBERG	-	280	139	17	27	5	2	36	4	2	512	704	
KEERBERGEN	-	316	148	18	35	6	2	35	7	2	569	775	
KORTENAKEN	-	210	82	9	9	4	-	16	3	-	333	442	
KORTENBERG	-	463	237	25	55	7	1	91	20	3	902	1.225	
LANDEN	-	358	125	21	35	5	-	60	7	-	611	790	
LEUVEN	-	2.047	1.051	185	231	64	10	416	104	14	4.122	5.774	
LINTER	-	202	71	10	23	2	1	23	5	-	337	440	
LUBBEEK	-	368	174	31	34	9	-	35	10	-	661	918	
OUD-HEVERLEE	-	263	147	26	19	10	-	31	6	-	502	718	
ROTSELAAR	-	400	213	30	37	5	1	51	17	-	754	1.051	
SCHERPENHEUVEL-ZICHEM	-	591	202	24	54	13	-	84	13	-	981	1.260	
TERVUREN	-	551	276	34	73	15	2	88	14	2	1.055	1.436	
TIELT-WINGE	-	278	113	17	18	5	-	27	10	1	469	635	
TIENEN	-	672	278	40	30	7	-	212	47	2	1.288	1.706	
TREMELO	-	406	151	14	37	6	1	44	5	-	664	856	
ZOUTLEEUW	-	200	76	7	11	2	1	32	3	-	332	429	
LIMBURG	-	23.105	9.373	1.111	1.096	273	22	2.803	522	63	38.368	51.004	
ARR. HASSELT	-	11.095	4.430	489	574	130	10	1.386	252	32	18.398	24.310	
AS	-	243	83	3	12	4	1	25	2	-	373	470	
BERINGEN	-	1.265	502	52	54	13	-	126	16	1	2.029	2.666	
DIEPENBEEK	-	510	245	21	26	5	2	33	7	-	849	1.154	
GENK	-	2.030	773	109	102	30	4	272	64	11	3.395	4.518	
GINGELOM	-	219	72	6	12	5	-	23	6	1	344	444	
HALEN	-	234	88	5	7	4	-	14	4	-	356	462	
HAM	-	253	116	8	13	2	-	28	8	-	428	570	
HASSELT	-	1.586	702	86	103	21	1	257	48	5	2.809	3.773	
HERK-DE-STAD	-	324	158	10	17	3	1	34	4	-	551	740	
HEUSDEN-ZOLDER	-	967	356	50	41	7	1	82	21	4	1.529	2.026	
LEOPOLDSBURG	-	357	159	22	25	8	-	58	12	3	644	876	
LUMMEN	-	395	173	15	25	6	-	45	3	-	662	876	
NIEUWERKERKEN	-	188	75	6	11	3	-	26	1	1	311	404	
OPGLABBEEK	-	338	143	13	15	2	-	34	4	-	549	725	
SINT-TRUIDEN	-	965	292	32	45	8	-	158	23	2	1.525	1.917	
TESSENDERLO	-	458	164	20	22	3	-	61	9	2	739	961	
ZONHOVEN	-	579	242	21	29	2	-	86	17	2	978	1.286	
ZUTENDAAL	-	184	87	10	15	4	-	24	3	-	327	442	
ARR. MAASEIK	-	6.483	2.904	383	260	73	7	647	132	20	10.909	14.865	
BOCHOLT	-	355	185	18	19	5	-	26	4	1	613	846	
BREE	-	364	167	27	15	4	-	31	11	-	619	857	
DILSEN-STOKKEM	-	579	192	25	23	2	-	66	17	3	907	1.178	
HAMONT-ACHEL	-	375	214	36	10	6	1	36	8	-	686	991	
HECHTEL-EKSEL	-	304	168	19	20	9	2	35	12	2	571	807	
HOUTHALLEN-HELCHTEREN	-	924	378	55	33	7	1	108	18	4	1.528	2.056	
KINROOI	-	409	148	20	13	1	-	19	6	1	617	814	

N.I.S.		TABEL OO.08 C									BLZ. 4.-		ALLE ADMINISTRATIEVE EENHEDEN	
BEVOLKING OP 1-1-1999		FAMILIEKERNEN NAAR HET AANTAL KINDEREN												
FAMILIEKERNEN		- FAMILIEKERNEN MET KIND(EREN) MINDER DAN 6 JAAR -												
WOONPLAATS	ECHT-PAREN ZONDER KINDEREN	ECHTPAREN MET KINDEREN			VADERS MET KINDEREN			MOEDERS MET KINDEREN			TOTAAL			
		1 KIND	2 KINDEREN	3 KINDEREN EN MEER	1 KIND	2 KINDEREN	3 KINDEREN EN MEER	1 KIND	2 KINDEREN	3 KINDEREN EN MEER	FAMILIEKERNEN	KINDEREN		
LOMMEL	-	886	401	46	52	13	-	93	16	1	1.508	2.035		
MAASEIK	-	644	273	31	31	6	1	92	13	1	1.092	1.451		
MEEUWEN-GRUITRODE	-	393	170	30	10	2	1	25	6	3	640	888		
NEERPELT	-	440	211	20	8	6	-	49	9	1	744	1.014		
OVERPELT	-	358	197	27	10	3	1	28	4	-	628	890		
PEER	-	452	200	29	16	9	-	39	8	3	756	1.038		
ARR. TONGEREN	-	5.527	2.039	239	262	70	5	770	138	11	9.061	11.829		
ALKEN	-	329	156	12	16	2	1	41	6	-	563	753		
BILZEN	-	900	358	49	35	5	1	127	27	-	1.502	1.993		
BORGLOON	-	280	92	16	10	4	-	27	7	-	436	571		
HEERS	-	182	49	5	12	1	-	23	5	-	277	342		
HERSTAPPE	-	-	1	1	-	-	-	-	-	-	2	5		
HOESEL	-	260	108	14	10	2	-	31	2	-	427	567		
KORTESSEM	-	247	84	10	12	4	-	24	6	1	388	504		
LANAKEN	-	666	244	16	36	11	1	75	14	3	1.066	1.375		
MAASMECHELEN	-	1.163	381	43	44	10	1	163	27	2	1.834	2.345		
RIEMST	-	427	173	14	22	11	1	43	8	1	700	925		
TONGEREN	-	743	270	43	49	16	-	175	29	4	1.329	1.742		
VOEREN	-	124	56	10	14	3	-	17	3	-	227	312		
WELLEN	-	206	67	6	2	1	-	24	4	-	310	395		
OOST-VLAANDEREN	-	37.336	15.709	1.879	3.357	766	89	6.152	1.223	139	66.650	88.734		
ARR. AALST	-	7.260	2.610	260	647	106	14	1.101	225	25	12.248	15.811		
AALST	-	1.977	717	74	168	31	4	377	62	5	3.415	4.397		
DENDERLEEUV	-	523	156	16	51	9	-	73	14	-	842	1.054		
ERPE-MERE	-	528	203	16	40	8	1	77	13	2	888	1.154		
GERAARDSBERGEN	-	849	276	30	103	11	3	143	42	8	1.465	1.880		
HAALTERT	-	516	178	16	34	6	-	52	9	5	816	1.052		
HERZELE	-	527	176	13	26	10	-	49	4	1	806	1.024		
LEDE	-	414	185	22	46	7	1	59	20	-	754	1.016		
NINOVE	-	1.022	355	31	100	17	5	169	36	4	1.739	2.228		
SINT-LIEVENS-HOUTEM	-	246	99	12	29	1	-	30	8	-	425	558		
ZOTTEGEM	-	658	265	30	50	6	-	72	17	-	1.098	1.448		
ARR. DENDERMONDE	-	5.205	2.160	252	439	106	10	759	151	19	9.101	12.100		
BERLARE	-	419	147	19	37	10	2	53	9	-	696	906		
BUGGENHOUT	-	389	161	15	35	5	-	42	9	-	656	861		
DENDERMONDE	-	1.124	477	54	111	28	3	207	45	3	2.052	2.730		
HAMME	-	644	250	29	52	19	1	94	18	1	1.108	1.461		
LAARNE	-	332	144	15	21	8	-	28	9	1	558	751		
LEBBEKE	-	510	201	27	46	3	1	75	13	2	878	1.156		
WAASMUNSTER	-	240	151	18	21	6	-	42	5	2	485	687		
WETTEREN	-	624	223	23	53	17	2	107	20	5	1.074	1.398		
WICHELEN	-	280	112	12	35	2	1	39	8	3	492	646		
ZELE	-	643	294	40	28	8	-	72	15	2	1.102	1.504		
ARR. EEKLO	-	2.082	853	92	194	48	5	327	67	9	3.677	4.870		
ASSENEDE	-	389	144	15	32	10	-	45	8	4	647	850		
EEKLO	-	468	196	19	47	13	3	96	27	1	870	1.156		
KAPRIJKE	-	159	70	9	17	3	-	18	1	-	277	369		
MALDEGEM	-	635	263	22	37	13	2	65	14	2	1.053	1.398		
SINT-LAUREINS	-	159	86	8	14	5	-	17	5	1	295	410		
ZELZATE	-	272	94	19	47	4	-	86	12	1	535	687		
ARR. GENT	-	13.276	5.896	694	1.293	337	34	2.613	467	55	24.665	32.398		
AALTER	-	615	297	34	27	6	3	52	12	-	1.046	1.437		
DEINZE	-	841	380	31	44	8	-	99	21	2	1.426	1.902		
DE PINTE	-	281	142	10	11	6	-	32	6	-	488	663		
DESTELBERGEN	-	417	218	14	45	14	-	50	8	-	766	1.035		
EVERGEM	-	900	367	45	70	21	2	129	22	2	1.558	2.070		
GAVERE	-	364	150	9	26	8	-	33	8	1	599	785		
GENT	-	5.245	2.280	330	746	197	23	1.692	306	40	10.859	14.466		
KNESSELARE	-	208	90	10	16	4	-	20	2	2	352	473		
LOCHRISTI	-	609	285	27	43	9	-	62	10	1	1.046	1.408		
LOVENDEGEM	-	236	108	10	21	5	1	27	10	-	418	565		
MELLE	-	281	132	20	20	5	-	29	4	1	492	676		
MERELBEKE	-	639	308	24	63	7	-	76	9	1	1.127	1.503		

N.I.S.	TABEL 00.08 C	BLZ. 5.-									ALLE ADMINISTRATIEVE EENHEDEN	
BEVOLKING OP 1-1-1999	FAMILIEKERNEN NAAR HET AANTAL KINDEREN											
FAMILIEKERNEN	- FAMILIEKERNEN MET KIND(EREN) MINDER DAN 6 JAAR -											
WOONPLAATS	ECHT-PAREN ZONDER KIN- DEREN	ECHTPAREN MET KINDEREN			VADERS MET KINDEREN			MOEDERS MET KINDEREN			TOTAAL	
		1 KIND	2 KINDEREN	3 KINDEREN EN MEER	1 KIND	2 KINDEREN	3 KINDEREN EN MEER	1 KIND	2 KINDEREN	3 KINDEREN EN MEER	FAMILIE- KERNEN	KINDEREN
MOERBEKE	-	158	80	6	10	5	-	22	4	-	285	386
NAZARETH	-	348	163	15	19	7	1	35	5	-	593	802
NEVELE	-	341	157	21	14	4	1	42	7	1	588	805
OOSTERZELE	-	441	162	17	33	8	1	50	6	2	720	936
SINT-MARTENS-LATEM	-	200	102	11	12	6	-	44	4	1	380	517
WAARSCHOOT	-	235	89	16	18	5	2	36	6	-	407	546
WACHTEBEKE	-	177	81	9	14	2	-	21	4	-	308	413
ZOMERGEM	-	240	98	12	24	5	-	25	4	1	409	543
ZULTE	-	500	207	23	17	5	-	37	9	-	798	1.067
ARR. OUDENAARDE	-	3.217	1.382	167	236	68	9	376	93	7	5.555	7.479
BRAKEL	-	350	139	15	26	8	-	44	8	-	590	776
HOREBEKE	-	47	32	6	1	2	-	2	-	-	90	136
KLUISBERGEN	-	185	79	10	14	4	1	16	8	1	318	433
KRUISSHOUTEM	-	257	111	14	11	1	1	18	4	-	417	564
LIERDE	-	185	68	3	11	4	-	18	2	-	291	371
MAARKEDAL	-	180	84	10	10	1	1	13	3	-	302	413
OUDENAARDE	-	774	327	30	42	13	-	74	20	-	1.280	1.703
RONSE	-	646	261	46	92	19	5	136	39	4	1.248	1.680
WORTEGEM-PETEGEM	-	165	94	13	3	5	-	13	5	1	299	433
ZINGEM	-	212	87	12	15	5	1	17	4	-	353	476
ZWALM	-	216	100	8	11	6	-	25	-	1	367	494
ARR. SINT-NIKLAAS	-	6.296	2.808	414	548	101	17	976	220	24	11.404	15.476
BEVEREN	-	1.344	586	61	134	26	8	178	36	5	2.378	3.177
KRUIBEKE	-	420	183	17	48	7	1	43	7	-	726	961
LOKEREN	-	1.012	475	93	76	12	2	169	46	6	1.891	2.633
SINT-GILLIS-WAAS	-	546	234	44	34	6	-	57	14	3	938	1.288
SINT-NIKLAAS	-	1.774	756	115	153	29	4	332	72	7	3.242	4.364
STEKENE	-	464	225	20	36	10	-	70	13	-	838	1.128
TEMSE	-	736	349	64	67	11	2	127	32	3	1.391	1.925
WEST-VLAANDEREN	-	31.570	13.397	1.572	2.264	514	44	4.371	889	116	54.737	73.139
ARR. BRUGGE	-	7.111	2.962	349	649	158	13	1.227	207	25	12.701	16.834
BEERNEM	-	455	176	18	25	2	-	28	4	-	708	926
BLANKENBERGE	-	340	101	23	64	17	2	124	17	1	689	880
BRUGGE	-	2.828	1.236	141	307	79	5	597	109	18	5.320	7.085
DAMME	-	323	128	14	15	5	-	39	10	-	534	706
JABBEKE	-	423	179	21	29	5	1	43	8	1	710	949
KNOKKE-HEIST	-	751	325	33	99	22	4	181	21	1	1.437	1.881
OOSTKAMP	-	668	263	37	36	10	-	79	17	-	1.110	1.481
TORHOUT	-	543	209	31	20	7	-	57	8	1	876	1.164
ZEDELGEM	-	695	310	29	47	10	1	78	11	3	1.184	1.587
ZUIENKERKE	-	85	35	2	7	1	-	1	2	-	133	175
ARR. DIKSMUIDE	-	1.402	639	84	76	17	1	140	28	4	2.391	3.262
DIKSMUIDE	-	438	202	33	30	4	1	56	10	2	776	1.066
HOUTHULST	-	277	115	15	19	2	-	27	5	-	460	612
KOEKELARE	-	230	101	11	15	2	-	27	9	-	395	531
KORTEMARK	-	354	159	20	9	5	-	26	2	2	577	792
LO-RENINGE	-	103	62	5	3	4	-	4	2	-	183	261
ARR. IEPER	-	3.078	1.333	175	213	49	7	339	74	17	5.285	7.157
HEUVELLAND	-	249	121	15	19	8	-	28	8	1	449	620
IEPER	-	981	421	46	75	14	3	122	24	8	1.694	2.275
LANGEMARK-POELKAPPEL	-	268	107	11	18	-	1	18	4	3	430	573
MESEN	-	27	7	2	9	-	-	5	-	-	50	61
POPERINGE	-	547	243	37	36	14	2	56	15	3	953	1.311
VLETEREN	-	101	50	11	4	-	-	7	1	-	174	247
WERVIK	-	521	208	33	40	10	-	67	16	2	897	1.204
ZONNEBEKE	-	384	176	20	12	3	1	36	6	-	638	866
ARR. KORTRIJK	-	8.194	3.522	439	435	90	9	1.012	201	29	13.931	18.746
ANZEGEM	-	454	191	26	19	1	-	28	7	3	729	986
AVELGEM	-	269	98	11	17	4	1	32	5	-	437	568
DEERLIJK	-	366	153	9	13	3	-	33	4	-	581	760
HARELBEKE	-	841	315	48	39	8	-	71	19	3	1.344	1.793
KORTRIJK	-	1.984	882	143	100	25	3	351	74	11	3.573	4.884

N.I.S.		TABEL OO.08 C						BLZ. 6.-			ALLE ADMINISTRATIEVE EENHEDEN	
BEVOLKING OP 1-1-1999		FAMILIEKERNEN NAAR HET AANTAL KINDEREN										
FAMILIEKERNEN		- FAMILIEKERNEN MET KIND(EREN) MINDER DAN 6 JAAR -										
WOONPLAATS	ECHT-PAREN ZONDER KINDEREN	ECHTPAREN MET KINDEREN			VADERS MET KINDEREN			MOEDERS MET KINDEREN			TOTAAL	
		1 KIND	2 KINDEREN	3 KINDEREN EN MEER	1 KIND	2 KINDEREN	3 KINDEREN EN MEER	1 KIND	2 KINDEREN	3 KINDEREN EN MEER	FAMILIEKERNEN	KINDEREN
KUURNE	-	371	186	15	24	5	-	40	3	-	644	869
LENDELEDE	-	157	73	8	11	1	-	11	1	-	262	353
MENEN	-	880	372	42	97	14	1	180	36	4	1.626	2.147
SPIERE-HELKIJN	-	63	20	1	6	4	-	7	2	-	103	131
WAREGEM	-	1.125	497	51	31	8	-	119	18	3	1.852	2.489
WEVELGEM	-	993	421	49	42	9	4	88	17	5	1.628	2.200
ZWEVEGEM	-	691	314	36	36	8	-	52	15	-	1.152	1.566
ARR. OOSTENDE	-	3.445	1.307	142	446	97	7	827	180	27	6.478	8.425
BREDENE	-	401	163	12	49	13	1	73	12	2	726	944
DE HAAN	-	289	85	10	30	11	-	70	13	1	509	641
GISTEL	-	376	142	19	27	6	1	48	11	4	634	843
ICHTEGEM	-	437	145	24	27	3	1	31	10	-	678	887
MIDDELKERKE	-	369	165	16	44	15	1	79	19	3	711	951
OOSTENDE	-	1.299	501	49	247	45	3	495	105	14	2.758	3.547
OUDENBURG	-	274	106	12	22	4	-	31	10	3	462	612
ARR. ROESELARE	-	4.240	1.870	199	183	41	4	384	102	3	7.026	9.460
HOOGLEDE	-	332	151	16	12	3	-	21	4	1	540	732
INGELMUNSTER	-	366	155	13	9	3	-	20	5	-	571	761
IZEGEM	-	754	327	38	31	5	2	73	21	-	1.251	1.685
LEDEGEM	-	299	143	12	7	2	-	22	9	-	494	674
LICHTERVELDE	-	287	112	20	10	5	-	12	5	-	451	614
MOORSLEDE	-	315	147	14	14	-	1	25	3	-	519	699
ROESELARE	-	1.523	666	64	85	20	1	192	50	2	2.603	3.476
STADEN	-	364	169	22	15	3	-	19	5	-	597	819
ARR. TIELT	-	2.763	1.197	128	123	22	2	188	44	5	4.472	6.012
ARDOOIE	-	289	101	21	14	2	-	18	9	-	454	610
DENTERGEM	-	248	123	7	11	1	-	16	6	1	413	559
MEULEBEKE	-	354	156	24	11	8	1	20	4	-	578	798
OOSTROZEBEKE	-	264	105	8	10	1	-	15	3	2	408	537
PITTEM	-	225	101	7	8	-	-	12	2	1	356	476
RUISELEDE	-	159	72	5	8	-	-	11	1	-	256	339
TIELT	-	522	223	25	36	5	1	39	9	-	860	1.151
WIELSBEKE	-	295	129	14	8	-	-	25	5	-	476	638
WINGENE	-	407	187	17	17	5	-	32	5	1	671	904
ARR. VEURNE	-	1.337	567	56	139	40	1	254	53	6	2.453	3.243
ALVERINGEM	-	137	80	12	7	4	-	10	3	-	253	364
DE PANNE	-	223	76	3	31	9	-	61	15	1	419	528
KOKSIJDE	-	431	161	16	36	8	-	94	16	-	762	979
NIEUWPOORT	-	214	110	10	34	9	1	51	9	4	442	602
VEURNE	-	332	140	15	31	10	-	38	10	1	577	770
WAALS GEWEST	-	87.003	32.371	4.156	15.356	3.760	447	27.888	5.807	765	177.553	230.700
WAALS BRABANT	-	9.259	4.064	559	1.660	465	37	2.256	479	47	18.826	25.164
ARR. NIJVEL	-	9.259	4.064	559	1.660	465	37	2.256	479	47	18.826	25.164
BEVEKOM	-	189	76	12	33	12	-	27	11	1	361	487
EIGENBRAKEL	-	940	362	35	193	47	2	206	39	-	1.824	2.347
KASTEELBRAKEL	-	253	95	9	68	22	-	43	13	2	505	657
CHASTRE	-	179	101	14	34	9	1	41	8	-	387	535
CHAUMONT-GISTOUX	-	300	147	24	38	17	1	57	11	2	597	826
COURT-SAINT-ETIENNE	-	255	129	14	47	13	2	53	12	2	527	718
GENEPIEN	-	377	153	18	64	16	3	101	19	2	753	989
GRAVEN	-	326	163	22	60	13	-	75	7	2	668	900
HELECINE	-	70	17	2	15	3	-	15	4	1	127	157
INCOURT	-	121	66	4	21	7	1	16	6	1	243	336
ITTER	-	142	55	11	40	13	-	32	9	1	303	404
GELDENAKEN	-	334	133	21	42	15	2	81	23	2	653	875
TERHULPEN	-	171	79	13	34	6	1	44	11	-	359	483
LASNE	-	331	177	20	63	17	-	62	15	2	687	941
MONT-SAINT-GUIBERT	-	185	86	6	30	9	-	35	8	3	362	484
NIJVEL	-	537	177	24	110	44	1	188	30	5	1.116	1.430
ORP-JAUCHE	-	199	94	14	36	14	-	44	9	1	411	560
OTTIGNIES-LOUVAIN-LA-NEUVE	-	831	370	70	113	34	5	202	40	8	1.673	2.288
PERWIJS	-	205	95	12	38	8	1	48	10	-	417	557

N.I.S.		TABEL 00.08 C							BLZ. 7.-			ALLE ADMINISTRATIEVE EENHEDEN	
BEVOLKING OP 1-1-1999		FAMILIEKERNEN NAAR HET AANTAL KINDEREN											
FAMILIEKERNEN		- FAMILIEKERNEN MET KIND(EREN) MINDER DAN 6 JAAR -											
WOONPLAATS	ECHT-PAREN ZONDER KINDEREN	ECHTPAREN MET KINDEREN			VADERS MET KINDEREN			MOEDERS MET KINDEREN			TOTAAL		
		1 KIND	2 KINDEREN	3 KINDEREN EN MEER	1 KIND	2 KINDEREN	3 KINDEREN EN MEER	1 KIND	2 KINDEREN	3 KINDEREN EN MEER	FAMILIEKERNEN	KINDEREN	
RAMILLIES	-	148	69	17	27	11	2	22	9	1	306	437	
REBECQ	-	282	90	14	61	12	1	80	20	1	561	717	
RIXENSART	-	504	267	36	75	17	3	139	32	-	1.073	1.469	
TUBEKE	-	550	207	23	106	26	4	168	31	4	1.119	1.450	
VILLERS-LA-VILLE	-	243	128	16	34	12	1	62	9	1	506	692	
WALHAIN	-	139	64	11	27	5	1	31	6	1	285	387	
WATERLOO	-	714	332	50	93	24	2	156	41	2	1.414	1.924	
WAVER	-	734	332	47	158	39	3	228	46	2	1.589	2.114	
HENEGOUWEN	-	32.563	10.349	1.284	6.311	1.443	195	12.683	2.716	357	67.901	86.267	
ARR. AAT	-	1.944	707	75	470	98	11	695	147	15	4.162	5.324	
AAT	-	584	195	20	165	29	2	259	48	2	1.304	1.626	
BELOEIL	-	337	111	16	91	13	4	116	28	4	720	921	
BERNISSART	-	290	99	13	66	15	2	131	30	3	649	833	
BRUGELETTE	-	81	30	4	34	4	2	33	8	2	198	257	
CHIEVRES	-	171	50	4	39	9	1	47	10	2	333	416	
ELZELE	-	133	62	4	16	11	-	38	7	-	271	359	
VLOESBERG	-	80	45	2	10	3	-	25	2	1	168	224	
FRASNES-LEZ-ANVAING	-	268	115	12	49	14	-	46	14	1	519	688	
ARR. CHARLEROI	-	10.666	3.354	434	1.870	465	61	4.539	993	149	22.531	28.717	
AISEAU-PRESLES	-	323	102	11	37	11	2	85	21	1	593	755	
CHAPPELLE-LEZ-HERLAIMONT	-	390	120	11	79	14	3	136	20	1	774	960	
CHARLEROI	-	4.634	1.464	197	880	224	34	2.559	628	100	10.720	13.751	
CHATELET	-	903	267	30	159	36	6	392	78	8	1.879	2.356	
COURCELLES	-	786	226	32	144	35	4	304	58	13	1.602	2.022	
FARCIENNES	-	332	105	13	44	13	1	105	22	7	642	826	
FLEURUS	-	598	183	32	97	31	3	190	35	2	1.171	1.499	
FONTAINE-L'EVEQUE	-	465	140	14	65	24	1	139	37	1	886	1.119	
GERPINNES	-	310	107	10	41	7	-	83	13	1	572	722	
LES BONS VILLERS	-	247	102	14	50	8	1	48	8	1	479	633	
MANAGE	-	646	166	29	93	18	2	217	37	5	1.213	1.508	
MONTIGNIES-LE-TILLEUL	-	258	86	7	33	6	-	74	4	2	470	584	
PONT-A-CELLES	-	478	186	13	89	19	3	124	17	4	933	1.199	
SENEFFE	-	296	100	21	59	19	1	83	15	3	597	783	
ARR. BERGEN	-	6.004	1.704	220	1.276	298	46	2.918	662	73	13.201	16.577	
BOUSSU	-	525	123	22	100	23	3	216	55	7	1.074	1.341	
COLFONTAINE	-	521	151	25	99	32	4	254	58	9	1.153	1.474	
DOUR	-	402	123	19	95	18	3	166	30	4	860	1.089	
FRAMERIES	-	532	125	20	113	28	7	224	60	9	1.118	1.406	
HENSIES	-	188	65	7	23	10	1	56	14	-	364	470	
HONNELLES	-	130	39	2	37	7	-	36	6	-	257	313	
JURBEKE	-	274	89	6	38	9	-	96	17	-	529	658	
LENS	-	95	31	8	14	11	3	30	5	1	198	270	
BERGEN	-	1.924	573	72	488	93	20	1.287	318	37	4.812	6.068	
QUAREGNON	-	532	133	11	96	20	2	236	44	2	1.076	1.304	
QUEVY	-	197	67	6	46	11	1	55	10	1	394	498	
QUIEVRAIN	-	168	50	7	34	12	-	64	10	1	346	434	
SAINT-GHISLAIN	-	516	135	15	93	24	2	198	35	2	1.020	1.252	
ARR. MOESKROEN	-	1.903	611	72	337	64	6	544	120	20	3.677	4.677	
KOMEN-WAASTEN	-	489	171	23	82	19	2	91	24	3	904	1.176	
MOESKROEN	-	1.414	440	49	255	45	4	453	96	17	2.773	3.501	
ARR. ZINNIK	-	4.763	1.535	176	857	191	21	1.624	329	44	9.540	12.098	
'S GRAVENBRAKEL	-	527	200	22	90	33	5	157	28	4	1.066	1.390	
ECAUSSINNES	-	228	93	9	61	10	2	95	22	4	524	679	
EDINGEN	-	290	90	14	47	9	-	72	21	2	545	699	
LA LOUVIERE	-	2.177	640	69	353	69	6	781	149	23	4.267	5.330	
LE ROEULX	-	231	69	7	34	7	2	71	14	3	438	553	
LESSEN	-	426	128	21	122	29	4	164	41	3	938	1.192	
OPZULLIK	-	236	91	5	41	12	-	46	10	2	443	571	
ZINNIK	-	648	224	29	109	22	2	238	44	3	1.319	1.684	

N.I.S.		TABEL 00.08 C						BLZ. 8.-			ALLE ADMINISTRATIEVE EENHEDEN	
BEVOLKING OP 1-1-1999		FAMILIEKERNEN NAAR HET AANTAL KINDEREN										
FAMILIEKERNEN		- FAMILIEKERNEN MET KIND(EREN) MINDER DAN 6 JAAR -										
WOONPLAATS	ECHT-PAREN ZONDER KINDEREN	ECHTPAREN MET KINDEREN			VADERS MET KINDEREN			MOEDERS MET KINDEREN			TOTAAL	
		1 KIND	2 KINDEREN	3 KINDEREN EN MEER	1 KIND	2 KINDEREN	3 KINDEREN EN MEER	1 KIND	2 KINDEREN	3 KINDEREN EN MEER	FAMILIEKERNEN	KINDEREN
ARR. THUIN	-	3.843	1.213	147	764	167	33	1.158	223	26	7.574	9.605
ANDERLUES	-	298	84	15	64	18	4	97	18	-	598	757
BEAUMONT	-	186	52	7	33	9	2	56	7	-	352	440
BINCHE	-	838	223	27	163	28	5	271	45	4	1.604	1.975
CHIMAY	-	254	106	11	44	13	4	60	17	3	512	687
ERQUELINNES	-	250	89	11	52	4	2	83	19	-	510	648
ESTINNES	-	205	72	8	34	12	1	69	16	3	420	547
FROIDCHAPELLE	-	81	29	4	15	7	-	20	4	2	162	214
HAM-SUR-HEURE-NALINNES	-	334	115	10	59	14	2	76	10	1	621	786
LOBBES	-	162	48	6	38	7	1	28	7	1	298	377
MERBES-LE-CHATEAU	-	116	41	5	30	9	1	30	7	1	240	312
MOMIGNIES	-	136	39	8	39	8	4	50	12	2	298	385
MORLANWELZ	-	528	143	15	104	19	4	183	31	5	1.032	1.274
SIVRY-RANCE	-	111	33	7	20	4	1	40	6	-	222	281
THUIN	-	344	139	13	69	15	2	95	24	4	705	922
ARR. DOORNIK	-	3.440	1.225	160	737	160	17	1.205	242	30	7.216	9.269
ANTOING	-	191	48	5	58	9	-	69	14	2	396	481
BRUNEHAUT	-	206	90	7	45	8	-	37	5	1	399	518
CELLES	-	147	62	7	25	4	-	29	5	-	279	364
ESTAIMPUIS	-	260	104	12	46	8	2	72	8	3	515	670
LEUZE-EN-HAINAUT	-	340	112	14	75	11	4	116	15	1	688	865
MONT-DE-L'ENCLUS	-	95	30	4	18	1	-	8	4	-	160	203
PECQ	-	156	46	11	33	7	1	28	8	1	291	381
PERUWELZ	-	411	128	21	99	19	4	179	33	9	903	1.152
RUMES	-	131	45	6	21	3	1	25	7	-	239	310
DOORNIK	-	1.503	560	73	317	90	5	642	143	13	3.346	4.325
PROV. LUIK	-	26.015	9.866	1.273	4.374	1.061	118	8.353	1.627	233	52.920	68.858
ARR. HOEI	-	2.573	979	153	584	160	14	730	138	26	5.357	7.032
AMAY	-	322	122	16	87	21	2	117	18	8	713	928
ANTHISNES	-	108	40	5	28	11	1	14	4	2	213	284
BURDINNE	-	82	43	3	14	5	1	13	2	-	163	222
CLAVIER	-	127	49	7	22	6	1	20	3	-	235	309
ENGIS	-	156	46	10	35	14	-	39	9	5	314	414
FERRIERES	-	113	29	7	21	5	1	20	-	1	197	251
HAMOIR	-	81	33	4	16	3	-	25	11	2	175	234
HERON	-	121	41	7	29	10	-	35	6	-	249	320
HOEI	-	354	162	28	114	26	1	188	38	6	917	1.215
MARCHIN	-	132	44	7	51	14	-	34	7	1	290	371
MODAVE	-	98	43	8	18	1	1	21	6	-	196	265
NAANDRIN	-	158	81	10	14	8	-	21	4	-	296	409
OUFFET	-	56	15	2	13	5	1	13	4	-	109	140
TINLOT	-	70	22	5	14	3	-	8	1	-	123	159
VERLAINE	-	122	50	6	11	5	-	11	2	-	207	276
VILLERS-LE-BOUILLET	-	145	61	11	26	8	1	49	9	-	310	412
WANZE	-	328	98	17	71	15	4	102	14	1	650	823
ARR. LUIK	-	14.092	4.909	613	2.552	567	60	5.477	1.019	141	29.430	37.629
ANS	-	736	223	22	107	18	1	241	47	5	1.400	1.747
AWANS	-	203	67	7	41	10	-	56	5	1	390	491
AYWAILLE	-	231	113	10	52	12	4	69	10	-	501	664
BITSINGEN	-	216	83	6	39	12	-	47	12	-	415	534
BEYNE-HEUSAY	-	335	112	16	59	14	1	120	21	3	681	869
BLEGNV	-	346	143	18	46	18	2	58	7	3	641	857
CHAUDFONTAINE	-	436	168	15	71	18	3	111	18	3	843	1.089
COMBLAIN-AU-PONT	-	126	46	8	26	8	2	42	13	1	272	364
DALHEM	-	195	67	5	32	5	1	14	2	1	322	410
ESNEUX	-	288	134	7	69	26	2	88	16	1	631	828
FLEMALLE	-	599	180	26	124	26	4	300	50	6	1.315	1.648
FLERON	-	378	146	18	48	11	1	136	15	2	755	972
GRACE-HOLLOGNE	-	663	210	27	108	25	2	173	29	7	1.244	1.580
HERSTAL	-	900	305	28	170	29	2	336	67	6	1.843	2.318
JUPRELLE	-	236	90	7	26	4	-	36	8	1	408	527
LUIK	-	3.845	1.353	208	799	157	12	2.171	384	56	8.985	11.469
NEUPRE	-	239	97	5	24	6	2	38	5	4	420	550
OUPEVE	-	616	206	36	106	32	6	196	39	2	1.239	1.606

N.I.S.		TABEL 00.08 C						BLZ. 9.-			ALLE ADMINISTRATIEVE EENHEDEN	
BEVOLKING OP 1-1-1999		FAMILIEKERNEN NAAR HET AANTAL KINDEREN										
FAMILIEKERNEN		- FAMILIEKERNEN MET KIND(EREN) MINDER DAN 6 JAAR -										
WOONPLAATS	ECHT-PAREN ZONDER KINDEREN	ECHTPAREN MET KINDEREN			VADERS MET KINDEREN			MOEDERS MET KINDEREN			TOTAAL	
		1 KIND	2 KINDEREN	3 KINDEREN EN MEER	1 KIND	2 KINDEREN	3 KINDEREN EN MEER	1 KIND	2 KINDEREN	3 KINDEREN EN MEER	FAMILIEKERNEN	KINDEREN
SAINT-NICOLAS	-	625	195	28	89	19	5	216	43	8	1.228	1.569
SERAING	-	1.435	441	53	276	63	5	697	148	24	3.142	3.965
SOUMAGNE	-	444	158	15	48	12	1	83	19	1	781	1.005
SPRIMONT	-	359	149	12	72	18	1	83	16	3	713	928
TROOZ	-	201	70	15	48	10	2	53	16	1	416	549
WEZET	-	440	153	21	72	14	1	113	29	2	845	1.090
ARR. VERVIERS	-	7.501	3.302	429	939	251	37	1.719	388	60	14.626	19.658
AMEL	-	168	104	7	3	1	-	15	3	-	301	425
AUBEL	-	111	59	12	10	2	-	18	3	-	215	306
BAELEN	-	135	55	6	15	5	-	16	6	1	239	319
BULLINGEN	-	162	99	16	1	2	-	7	4	-	291	429
BURG-REULAND	-	135	55	10	3	-	-	9	-	-	212	289
BUTGENBACH	-	194	100	12	6	4	-	14	4	-	334	468
DISON	-	392	154	29	67	24	5	171	48	6	896	1.207
EUPEN	-	477	200	25	54	10	-	86	11	1	864	1.139
HERVE	-	493	210	25	55	12	3	68	14	3	883	1.182
JALHAY	-	232	110	12	40	9	2	39	7	-	451	605
KELMIS	-	306	100	13	23	4	-	49	14	2	511	660
LIERNEUX	-	82	31	6	12	6	1	18	2	-	158	211
LIMBURG	-	161	69	11	35	5	-	49	4	-	334	435
LONTZEN	-	151	79	12	12	3	1	27	3	1	289	402
MALMEDY	-	357	178	14	27	9	-	46	11	1	643	871
OLNE	-	103	34	10	20	2	1	16	6	1	193	259
PEPINSTER	-	266	122	10	55	18	-	52	20	-	543	723
PLOMBIERES	-	289	127	11	22	5	1	36	13	1	505	677
RAEREN	-	308	123	7	16	2	-	46	9	-	511	659
SANKT-VITH	-	263	134	17	7	-	-	25	7	2	455	634
SPA	-	219	85	12	50	12	1	106	14	1	500	639
STAVELOT	-	171	69	10	35	8	2	23	10	1	329	443
STOUMONT	-	68	34	6	18	5	2	13	2	1	149	209
THEUX	-	300	151	18	55	16	3	70	11	4	628	857
THIMISTER-CLERMONT	-	164	85	16	21	8	2	18	8	1	323	462
TROIS-PONTS	-	73	27	1	8	2	-	9	2	-	122	155
VERVIERS	-	1.294	518	72	227	63	9	597	135	31	2.946	3.897
WEISMES	-	221	91	10	17	10	2	20	7	-	378	510
WELKENRAEDT	-	206	99	19	25	4	2	56	10	2	423	586
ARR. BORGWORM	-	1.849	676	78	299	83	7	427	82	6	3.507	4.539
BERLOZ	-	58	24	4	24	8	1	14	2	-	135	179
BRAIVES	-	156	55	11	32	6	1	30	8	1	300	396
CRISNEE	-	82	29	5	8	2	-	5	3	-	134	179
DONCEEL	-	87	35	3	11	-	-	9	3	-	148	192
FAIMES	-	90	32	6	9	3	-	22	1	1	164	214
FEKHE-LE-HAUT-CLOCHER	-	76	35	1	17	4	-	9	3	-	145	189
GEER	-	79	26	3	11	4	-	15	3	-	141	180
HANNUIT	-	385	152	10	51	17	-	87	19	3	724	941
LIJSEM	-	92	24	3	9	3	-	12	5	-	148	186
OERLE	-	95	26	4	16	5	1	17	2	-	166	209
REMICOURT	-	120	53	5	20	6	-	25	6	-	235	310
SAINT-GEORGES-SUR-MEUSE	-	185	57	8	29	9	2	67	13	-	370	470
BORGWORM	-	281	98	12	48	13	2	104	10	1	569	723
WASSEIGES	-	63	30	3	14	3	-	11	4	-	128	171
LUXEMBURG	-	7.379	3.372	384	1.016	254	36	1.369	296	34	14.140	19.000
ARR. AARLEN	-	1.663	710	47	207	40	3	314	52	3	3.039	3.947
AARLEN	-	769	333	29	95	14	3	141	27	1	1.412	1.852
ATTERT	-	174	95	4	17	7	-	13	4	1	315	431
AUBANGE	-	445	157	8	65	15	-	117	17	1	825	1.032
MARTELANGE	-	38	22	1	4	2	-	11	-	-	78	104
MESSANCY	-	237	103	5	26	2	-	32	4	-	409	528
ARR. BASTENAKEN	-	1.237	636	84	143	42	8	199	43	3	2.395	3.316
BASTENAKEN	-	437	224	28	57	14	3	73	12	1	849	1.168
BERTOEGNE	-	81	45	6	6	-	3	8	4	-	153	222
FAUVILLERS	-	71	33	4	4	2	1	10	4	-	129	178
GOUVY	-	129	79	13	10	3	-	29	7	-	270	386

N.I.S.		TABEL 00.08 C						BLZ. 10.-			ALLE ADMINISTRATIEVE EENHEDEN		
BEVOLKING OP 1-1-1999		FAMILIEKERNEN NAAR HET AANTAL KINDEREN											
FAMILIEKERNEN		- FAMILIEKERNEN MET KIND(EREN) MINDER DAN 6 JAAR -											
WOONPLAATS	ECHT-PAREN ZONDER KIN- DEREN	ECHTPAREN MET KINDEREN			VADERS MET KINDEREN			MOEDERS MET KINDEREN			TOTAAL		
		1 KIND	2 KINDEREN	3 KINDEREN EN MEER	1 KIND	2 KINDEREN	3 KINDEREN EN MEER	1 KIND	2 KINDEREN	3 KINDEREN EN MEER	FAMILIE- KERNEN	KINDEREN	
HOUFFALIZE	-	141	57	8	20	5	-	23	7	-	261	346	
SAINTE-ODE	-	46	33	2	12	2	-	8	3	-	106	148	
VAUX-SUR-SURE	-	156	69	15	12	5	-	14	-	1	272	380	
VIELSALM	-	176	96	8	22	11	1	34	6	1	355	488	
ARR. MARCHE-EN-FAMENNE	-	1.381	641	82	246	57	10	344	90	16	2.867	3.880	
DURBUY	-	253	100	17	61	12	1	87	17	6	554	731	
EREZEE	-	68	27	5	12	2	-	11	3	-	128	170	
HOTTON	-	140	80	8	24	5	-	43	16	2	318	439	
LA ROCHE-EN-ARDENNE	-	108	43	9	19	6	1	23	10	1	220	303	
MANHAY	-	83	46	4	18	6	-	13	2	-	172	234	
MARCHE-EN-FAMENNE	-	451	217	23	74	20	7	122	29	6	949	1.292	
NASSOGNE	-	146	67	12	24	3	1	28	6	-	287	390	
RENDEUX	-	56	23	3	8	2	-	10	4	1	107	145	
TENNEVILLE	-	76	38	1	6	1	-	7	3	-	132	176	
ARR. NEUFCHATEAU	-	1.576	700	88	210	60	8	264	58	8	2.972	4.004	
BERTRIX	-	200	104	9	31	10	-	40	15	1	410	560	
BOUILLON	-	128	45	7	23	9	-	26	7	1	246	323	
DAVERDISSE	-	37	10	1	6	2	-	7	1	-	64	79	
HERBEUMONT	-	36	23	1	8	4	-	8	-	-	80	109	
LEGLISE	-	145	62	6	22	3	-	12	3	-	253	333	
LIBIN	-	120	54	4	9	3	1	16	3	1	211	284	
LIBRAMONT-CHEVIGNY	-	293	134	15	27	4	2	37	7	3	522	710	
NEUFCHATEAU	-	175	83	13	25	4	-	38	7	1	346	468	
PALISEUL	-	133	69	11	15	3	2	26	8	-	267	373	
SAINT-HUBERT	-	147	67	13	26	11	1	26	7	1	299	414	
TELLIN	-	90	19	4	9	3	1	15	-	-	141	174	
WELLIN	-	72	30	4	9	4	1	13	-	-	133	177	
ARR. VIRTON	-	1.522	685	83	210	55	7	248	53	4	2.867	3.853	
CHINY	-	148	81	3	21	8	-	15	7	-	283	385	
ETALLE	-	189	91	11	24	9	2	19	7	-	352	485	
FLORENVILLE	-	124	55	9	22	3	1	40	3	1	258	343	
HABAY	-	243	130	12	31	8	-	35	5	-	464	632	
MEIX-DEVANT-VIRTON	-	76	38	2	14	-	-	14	4	-	148	194	
MUSSON	-	144	39	6	20	4	1	18	4	-	236	298	
ROUVROY	-	55	31	4	5	3	-	8	1	1	108	153	
SAINT-LEGER	-	105	37	7	14	3	-	9	-	1	176	232	
TINTIGNY	-	127	49	8	16	2	1	15	2	-	220	292	
VIRTON	-	311	134	21	43	15	2	75	20	1	622	839	
PROV. NAMEN	-	11.787	4.720	656	1.995	537	61	3.227	689	94	23.766	31.411	
ARR. DINANT	-	2.650	1.176	159	467	122	16	633	159	19	5.401	7.263	
ANHEE	-	169	77	9	24	9	-	58	9	-	355	468	
BEAURAING	-	219	85	7	34	5	1	36	14	1	402	524	
BIEVRE	-	88	37	3	8	3	-	15	-	2	156	207	
CINEY	-	386	159	15	54	14	2	112	28	5	775	1.021	
DINANT	-	271	128	28	78	24	2	110	36	2	679	935	
GEDINNE	-	112	51	10	20	6	-	11	3	2	215	299	
HAMOIS	-	200	99	12	36	3	-	40	7	-	397	533	
HASTIERE	-	107	35	2	23	6	-	51	12	1	237	296	
HAVELANGE	-	142	55	14	27	6	1	22	10	2	279	385	
HOUYET	-	124	46	5	14	3	-	22	4	-	218	282	
ONHAVE	-	68	38	5	17	1	1	21	7	-	158	217	
ROCHEFORT	-	333	149	22	67	17	5	67	12	2	674	912	
SOMME-LEUZE	-	114	58	9	23	11	-	25	5	2	247	344	
VRESSE-SUR-SEMOIS	-	81	41	2	12	3	3	9	2	-	153	210	
YVOIR	-	236	118	16	30	11	1	34	10	-	456	630	
ARR. NAMEN	-	7.526	3.017	424	1.204	325	33	2.127	445	61	15.162	20.037	
ANDENNE	-	614	257	40	117	37	4	201	52	7	1.329	1.784	
ASSESE	-	183	83	11	26	6	-	25	6	-	340	457	
EGHEZEE	-	390	169	24	57	16	1	74	12	1	744	994	
FERNELMONT	-	198	89	11	16	6	1	33	9	3	366	501	
FLOREFFE	-	210	81	15	28	7	1	31	6	2	381	515	
FOSSES-LA-VILLE	-	254	97	11	50	14	2	60	16	1	505	661	
GEMBLOUX	-	621	227	26	82	27	2	117	20	3	1.125	1.464	

N.I.S.		TABEL 00.08 C									BLZ. 11.-		ALLE ADMINISTRATIEVE EENHEDEN	
BEVOLKING OP 1-1-1999		FAMILIEKERNEN NAAR HET AANTAL KINDEREN												
FAMILIEKERNEN		- FAMILIEKERNEN MET KIND(EREN) MINDER DAN 6 JAAR -												
WOONPLAATS	ECHT-PAREN ZONDER KINDEREN	ECHTPAREN MET KINDEREN			VADERS MET KINDEREN			MOEDERS MET KINDEREN			TOTAAL			
		1 KIND	2 KINDEREN	3 KINDEREN EN MEER	1 KIND	2 KINDEREN	3 KINDEREN EN MEER	1 KIND	2 KINDEREN	3 KINDEREN EN MEER	FAMILIEKERNEN	KINDEREN		
GESVES	-	171	86	11	32	10	-	47	7	-	364	493		
JEMEPPE-SUR-SAMBRE	-	507	189	38	81	29	3	121	32	4	1.004	1.344		
LA BRUYERE	-	239	105	13	32	10	1	28	9	2	439	596		
METTET	-	355	134	15	43	10	-	78	23	1	659	858		
NAMEN	-	2.405	1.003	148	385	92	12	912	177	24	5.158	6.819		
OHEY	-	112	49	2	28	6	-	24	7	1	229	297		
PROFONDEVILLE	-	336	139	22	44	13	1	72	12	2	641	856		
SAMBREVILLE	-	699	216	27	142	30	4	257	49	10	1.434	1.818		
SOMBREFFE	-	232	93	10	41	12	1	47	8	-	444	580		
ARR. PHILIPPEVILLE	-	1.611	527	73	324	90	12	467	85	14	3.203	4.111		
CERFONTAINE	-	131	40	3	22	7	3	38	5	1	250	317		
COUVIN	-	316	106	17	87	23	2	120	22	7	700	906		
DOISCHE	-	86	36	3	15	5	1	15	6	-	167	222		
FLORENNES	-	259	96	9	46	14	1	75	18	2	520	672		
PHILIPPEVILLE	-	198	69	10	37	7	1	64	6	2	394	503		
VIROINVAL	-	139	40	7	41	11	1	55	11	-	305	383		
WALCOURT	-	482	140	24	76	23	3	100	17	2	867	1.108		

N.I.S.		TABEL 00.08 D							BLZ. 1.-			ARRONDISSEMENTEN	
BEVOLKING OP 1-1-1999		FAMILIEKERNEN NAAR HET AANTAL KINDEREN											
FAMILIEKERNEN		- FAMILIEKERNEN MET KIND(EREN) MINDER DAN 12 JAAR -											
WOONPLAATS	ECHT- PAREN ZONDER KIN- DEREN	ECHTPAREN MET KINDEREN			VADERS MET KINDEREN			MOEDERS MET KINDEREN			TOTAAL		
		1 KIND	2 KINDEREN	3 KINDEREN EN MEER	1 KIND	2 KINDEREN	3 KINDEREN EN MEER	1 KIND	2 KINDEREN	3 KINDEREN EN MEER	FAMILIE- KERNEN	KINDEREN	
HET RIJK	-	325.529	257.933	87.714	40.745	15.746	3.555	101.069	41.045	11.152	884.488	1.428.551	
BRUSSELS HOOFDSTEDELIJK GEW.	-	25.716	19.126	9.063	4.622	1.871	378	15.158	5.800	1.570	83.304	135.579	
VLAAMS GEWEST	-	193.531	159.944	50.559	17.864	6.635	1.395	42.454	17.643	4.513	494.538	804.852	
WAALS GEWEST	-	106.282	78.863	28.092	18.259	7.240	1.782	43.457	17.602	5.069	306.646	488.120	
WAARVAN DUITSTALIGE GEMEENS.	-	2.437	2.273	714	166	55	5	491	236	48	6.425	10.650	
PROV. ANTWERPEN	-	48.332	42.596	15.262	5.824	2.266	560	12.946	5.376	1.447	134.609	224.570	
ARR. ANTWERPEN	-	25.248	22.258	9.234	3.951	1.622	425	8.495	3.492	973	75.698	127.993	
ARR. MECHELEN	-	9.545	8.180	2.893	921	351	74	2.123	881	241	25.009	41.324	
ARR. TURNHOUT	-	13.539	12.158	3.335	952	293	61	2.328	1.003	233	33.902	55.253	
VLAAMS BRABANT	-	32.703	27.068	8.385	3.538	1.547	270	7.606	3.283	752	85.152	137.704	
ARR. HALLE-VILVOORDE	-	18.262	15.219	4.440	2.282	1.059	168	4.655	2.033	453	48.571	77.963	
ARR. LEUVEN	-	14.441	11.849	3.945	1.256	488	102	2.951	1.250	299	36.581	59.741	
LIMBURG	-	28.642	23.118	6.631	1.431	478	101	4.652	1.976	457	67.486	108.743	
ARR. HASSELT	-	13.647	10.730	3.141	719	245	49	2.364	957	234	32.086	51.510	
ARR. MAASEIK	-	7.871	7.208	2.136	360	116	30	1.030	514	119	19.384	32.204	
ARR. TONGEREN	-	7.124	5.180	1.354	352	117	22	1.258	505	104	16.016	25.029	
OOST-VLAANDEREN	-	46.024	35.792	10.473	4.229	1.400	272	10.084	4.017	999	113.290	180.555	
ARR. AALST	-	9.577	6.373	1.482	784	223	30	1.931	718	157	21.275	32.220	
ARR. DENDERMONDE	-	6.572	5.003	1.414	532	182	29	1.295	509	129	15.665	24.833	
ARR. EEKLO	-	2.530	2.103	552	242	77	20	560	210	59	6.353	10.131	
ARR. GENT	-	15.807	13.062	4.045	1.668	614	119	4.067	1.569	408	41.359	66.725	
ARR. OUDENAARDE	-	3.981	3.128	942	309	124	25	631	311	75	9.526	15.415	
ARR. SINT-NIKLAAS	-	7.557	6.123	2.038	694	180	49	1.600	700	171	19.112	31.231	
WEST-VLAANDEREN	-	37.830	31.370	9.808	2.842	944	192	7.166	2.991	858	94.001	153.280	
ARR. BRUGGE	-	8.707	7.032	2.086	801	276	46	1.965	775	193	21.881	35.065	
ARR. DIKSMUIDE	-	1.706	1.464	492	101	32	7	244	98	35	4.179	6.978	
ARR. IEPER	-	3.530	3.100	1.146	271	88	20	524	240	84	9.003	15.228	
ARR. KORTRIJK	-	9.706	8.127	2.614	558	175	40	1.673	679	195	23.767	39.057	
ARR. OOSTENDE	-	4.274	3.206	946	545	189	36	1.309	546	162	11.213	17.700	
ARR. ROESELARE	-	5.085	4.318	1.213	231	74	15	708	332	83	12.059	19.631	
ARR. TIELT	-	3.209	2.779	828	157	43	13	332	153	52	7.566	12.491	
ARR. VEURNE	-	1.613	1.344	483	178	67	15	411	168	54	4.333	7.130	
WAALS BRABANT	-	10.867	9.309	3.690	1.955	944	199	3.720	1.655	386	32.725	54.039	
ARR. NIJVEL	-	10.867	9.309	3.690	1.955	944	199	3.720	1.655	386	32.725	54.039	
HENEGOUWEN	-	41.554	27.177	8.952	7.545	2.781	730	19.223	7.740	2.299	118.001	182.465	
ARR. AAT	-	2.563	1.706	508	530	191	51	1.066	396	108	7.119	10.913	
ARR. CHARLEROI	-	13.502	8.595	3.048	2.317	858	246	6.948	2.732	873	39.119	60.596	
ARR. BERGEN	-	7.730	4.886	1.517	1.503	561	149	4.351	1.792	524	23.013	35.173	
ARR. MOESKROEN	-	2.367	1.612	518	391	119	33	813	349	120	6.322	9.913	
ARR. ZINNIK	-	5.947	4.021	1.237	1.044	397	91	2.326	1.054	294	16.411	25.486	
ARR. THUIN	-	5.040	3.247	1.108	899	320	98	1.832	708	201	13.453	20.857	
ARR. DOORNIK	-	4.405	3.110	1.016	861	335	62	1.887	709	179	12.564	19.527	
PROV. LUIK	-	31.515	23.874	8.378	5.274	2.083	512	13.263	5.131	1.478	91.508	145.684	
ARR. HOEI	-	3.189	2.337	918	680	304	66	1.212	497	138	9.341	15.001	
ARR. LUIK	-	17.339	12.228	4.206	3.129	1.154	285	8.630	3.132	876	50.979	79.479	
ARR. VERVIERS	-	8.654	7.575	2.746	1.097	464	134	2.639	1.221	388	24.918	41.424	
ARR. BORGWORM	-	2.333	1.734	508	368	161	27	782	281	76	6.270	9.780	
LUXEMBURG	-	8.357	7.448	2.824	1.132	454	127	2.157	950	283	23.732	39.720	
ARR. AARLEN	-	1.876	1.588	489	223	86	18	526	194	50	5.050	8.122	
ARR. BASTENAKEN	-	1.355	1.270	574	149	78	20	300	136	40	3.922	6.815	
ARR. MARCHE-EN-FAMENNE	-	1.616	1.431	564	287	104	31	501	236	88	4.858	8.160	
ARR. NEUFCHATEAU	-	1.812	1.609	638	239	87	34	430	203	61	5.113	8.641	
ARR. VIRTON	-	1.698	1.550	559	234	99	24	400	181	44	4.789	7.982	
PROV. NAMEN	-	13.989	11.055	4.248	2.353	978	214	5.094	2.126	623	40.680	66.212	
ARR. DINANT	-	3.000	2.646	1.067	554	220	53	1.000	453	148	9.141	15.307	
ARR. NAMEN	-	9.062	6.976	2.650	1.436	604	125	3.360	1.340	385	25.938	41.915	
ARR. PHILIPPEVILLE	-	1.927	1.433	531	363	154	36	734	333	90	5.601	8.990	

N.I.S. BEVOLKING OP 1-1-1999 FAMILIEKERNEN		TABEL OO.08 D FAMILIEKERNEN NAAR HET AANTAL KINDEREN - FAMILIEKERNEN MET KIND(EREN) MINDER DAN 12 JAAR -									BLZ. 2.- ALLE ADMINISTRATIEVE EENHEDEN	
WOONPLAATS	ECHT-PAREN ZONDER KIN- DEREN	ECHTPAREN MET KINDEREN			VADERS MET KINDEREN			MOEDERS MET KINDEREN			TOTAAL	
		1 KIND	2 KINDEREN	3 KINDEREN EN MEER	1 KIND	2 KINDEREN	3 KINDEREN EN MEER	1 KIND	2 KINDEREN	3 KINDEREN EN MEER	FAMILIE- KERNEN	KINDEREN
MECHELEN	-	2.032	1.801	867	247	108	28	699	263	97	6.142	10.756
NIJLEN	-	632	556	164	52	22	4	122	47	12	1.611	2.633
PUTTE	-	549	421	103	53	12	4	80	35	5	1.262	1.977
PUURS	-	507	474	104	45	20	6	78	38	8	1.280	2.065
SINT-AMANDS	-	298	226	60	13	9	1	37	20	1	665	1.059
SINT-KATELIJNE-WAVER	-	575	596	194	51	19	2	107	51	11	1.606	2.729
WILLEBROEK	-	761	581	153	109	40	6	203	77	18	1.948	3.044
ARR. TURNHOUT	-	13.539	12.158	3.335	952	293	61	2.328	1.003	233	33.902	55.253
ARENDONK	-	391	396	124	16	7	1	45	31	7	1.018	1.742
BAARLE-HERTOG	-	61	70	30	1	2	-	10	3	-	177	319
BALEN	-	675	557	126	46	19	2	95	40	13	1.573	2.490
BEERSE	-	514	565	172	31	13	2	83	55	19	1.454	2.502
DESSSEL	-	318	269	59	25	7	2	38	22	-	740	1.162
GEEL	-	1.117	893	227	72	17	2	172	64	14	2.578	4.085
GROBBENDONK	-	382	322	83	24	10	2	64	35	6	928	1.491
HERENTALS	-	822	665	164	76	15	4	204	82	21	2.053	3.228
HERENTHOUT	-	298	239	44	28	6	2	57	18	5	697	1.070
HERSELT	-	477	382	73	35	12	1	98	29	4	1.111	1.705
HOOGSTRATEN	-	500	626	250	31	16	5	56	25	10	1.519	2.756
HULSHOUT	-	315	240	60	36	9	3	58	12	4	737	1.150
KASTERLEE	-	597	633	186	37	10	2	77	46	9	1.597	2.715
LAAKDAL	-	560	419	81	31	5	3	88	37	6	1.230	1.892
LILLE	-	536	551	123	17	9	5	68	41	11	1.361	2.271
MEERHOUT	-	340	245	55	17	6	1	42	16	6	728	1.137
MERKSPLAS	-	245	285	121	15	1	1	43	29	5	745	1.342
MOL	-	1.063	873	221	82	17	4	172	68	14	2.514	3.988
OLEN	-	414	293	69	28	10	2	66	21	8	911	1.411
OD-TURNHOUT	-	384	380	122	34	12	1	64	23	6	1.026	1.720
RAVELS	-	402	477	146	31	8	3	56	26	4	1.153	1.983
RETIE	-	321	355	83	14	8	1	35	18	4	839	1.407
RIJKEVORSEL	-	337	366	113	21	12	2	49	23	8	931	1.603
TURNHOUT	-	1.090	869	307	121	35	5	367	153	37	2.984	4.804
VORSELAAR	-	269	215	53	13	9	2	44	19	1	625	986
VOSELAAR	-	330	349	91	16	5	1	46	21	4	863	1.444
WESTERLO	-	781	624	152	54	13	2	131	46	7	1.810	2.850
VLAAMS BRABANT	-	32.703	27.068	8.385	3.538	1.547	270	7.606	3.283	752	85.152	137.704
ARR. HALLE-VILVOORDE	-	18.262	15.219	4.440	2.282	1.059	168	4.655	2.033	453	48.571	77.963
AFFLIGEM	-	417	317	82	28	9	3	60	34	3	953	1.502
ASSE	-	866	723	189	105	45	12	272	113	22	2.347	3.720
BEERSEL	-	726	631	186	114	66	9	218	94	18	2.062	3.316
BEVER	-	63	50	18	8	1	1	7	6	4	158	266
DILBEEK	-	1.143	924	271	164	86	12	372	150	30	3.152	4.989
DROGENBOS	-	158	101	25	33	22	2	56	45	6	448	690
GALMAARDEN	-	302	206	44	23	12	-	48	14	4	653	990
GOOIK	-	342	288	59	31	14	2	40	14	6	796	1.256
GRIMBERGEN	-	995	831	211	153	52	10	310	112	18	2.692	4.201
HALLE	-	1.079	821	258	193	70	9	289	123	39	2.881	4.582
HERNE	-	227	182	54	19	11	2	43	20	10	568	923
HOEILAART	-	313	271	95	34	26	3	83	43	5	873	1.436
KAMPENHOUT	-	367	330	106	43	21	1	67	27	9	971	1.603
KAPELLE-OP-DEN-BOS	-	315	240	70	22	10	1	51	25	7	741	1.185
KRAAINEM	-	386	357	127	35	14	3	113	52	12	1.099	1.833
LENNIK	-	282	245	66	30	13	3	45	18	2	704	1.133
LIEDEKERKE	-	464	285	56	38	13	-	107	24	9	996	1.467
LINKEBEEK	-	137	124	45	37	29	-	53	37	3	465	764
LONDERZEEL	-	567	546	129	45	18	2	86	37	10	1.440	2.344
MACHELEN	-	376	315	81	72	28	1	130	44	18	1.065	1.691
MEISE	-	626	569	158	57	36	4	137	69	19	1.675	2.741
MERCHTEM	-	453	448	123	39	16	1	89	34	6	1.209	1.983
OPWIJK	-	418	336	97	23	9	1	62	30	8	984	1.589
OVERIJSE	-	790	700	236	91	43	12	192	79	17	2.160	3.549
PEPINGEN	-	148	119	39	17	6	-	12	6	-	347	561
ROOSDAAL	-	397	309	78	23	12	1	56	24	5	905	1.427
SINT-GENESIUS-RODE	-	551	533	172	84	46	11	146	94	22	1.659	2.787
SINT-PIETERS-LEEUV	-	1.000	794	203	167	56	10	314	153	18	2.715	4.214
STEENOKKERZEEL	-	355	267	95	31	14	2	58	29	3	854	1.393

N.I.S. BEVOLKING OP 1-1-1999	TABEL 00.08 D		BLZ. 3.-			ALLE ADMINISTRATIEVE EENHEDEN						
	FAMILIEKERNEN NAAR HET AANTAL KINDEREN											
FAMILIEKERNEN - FAMILIEKERNEN MET KIND(EREN) MINDER DAN 12 JAAR -												
WOONPLAATS	ECHT-PAREN ZONDER KIN- DEREN	ECHTPAREN MET KINDEREN			VADERS MET KINDEREN			MOEDERS MET KINDEREN			TOTAAL	
		1 KIND	2 KINDEREN	3 KINDEREN EN MEER	1 KIND	2 KINDEREN	3 KINDEREN EN MEER	1 KIND	2 KINDEREN	3 KINDEREN EN MEER	FAMILIE- KERNEN	KINDEREN
TERNAT	-	491	420	112	58	23	5	97	46	3	1.255	2.011
VILVOORDE	-	1.075	903	290	192	96	24	331	156	44	3.111	5.076
WEMMEL	-	398	317	86	68	32	7	191	77	13	1.189	1.848
WEZEMBEEK-OPPEM	-	456	382	174	49	32	2	123	50	20	1.288	2.181
ZAVENTEM	-	851	703	205	100	53	5	280	102	34	2.333	3.721
ZEMST	-	728	632	200	56	25	7	117	52	6	1.823	2.991
ARR. LEUVEN	-	14.441	11.849	3.945	1.256	488	102	2.951	1.250	299	36.581	59.741
AARSCHOT	-	882	660	155	62	26	8	201	81	18	2.093	3.249
BEGIJNENDIJK	-	379	250	51	23	6	3	33	22	3	770	1.171
BEKKEVOORT	-	192	157	55	10	3	-	32	10	4	463	766
BERTEM	-	273	309	86	37	9	2	29	20	8	773	1.326
BIERBEEK	-	241	261	90	27	5	2	32	21	6	685	1.185
BOORTMEERBEEK	-	377	332	105	37	7	3	64	26	9	960	1.577
BOUTERSEM	-	262	204	73	18	6	4	33	20	4	624	1.031
DIEST	-	649	521	161	69	17	3	156	62	16	1.654	2.649
GEETBETS	-	242	148	31	15	2	1	42	11	1	493	724
GLABBEEK	-	174	131	44	7	5	1	14	7	1	384	626
HAACHT	-	431	405	125	21	9	3	68	36	9	1.107	1.867
HERENT	-	594	567	246	38	18	5	109	48	15	1.640	2.852
HOEGAARDEN	-	213	156	49	34	13	4	36	9	5	519	823
HOLSBEK	-	311	264	108	25	13	1	42	14	5	783	1.332
HULDENBERG	-	300	288	117	32	10	2	51	22	6	828	1.415
KEERBERGEN	-	365	356	112	32	15	4	66	26	5	981	1.635
KORTENAKEN	-	269	213	34	9	5	-	37	9	2	578	885
KORTENBERG	-	533	493	159	57	25	4	134	67	16	1.488	2.455
LANDEN	-	508	314	85	43	14	1	114	41	2	1.122	1.682
LEUVEN	-	2.356	1.893	806	265	123	25	660	266	70	6.464	10.763
LINTER	-	245	174	56	25	5	2	30	13	1	551	872
LUBBEK	-	449	408	140	36	17	1	62	28	13	1.154	1.955
ODU-HEVERLEE	-	287	307	144	21	17	3	47	21	9	856	1.530
ROTSELAAR	-	445	465	170	45	15	4	72	47	9	1.272	2.198
SCHERPENHEUVEL-ZICHEM	-	760	524	126	60	22	2	143	45	10	1.692	2.589
TERVUREN	-	606	593	227	72	38	4	146	67	11	1.764	2.990
TIELT-WINGE	-	375	273	86	21	9	2	46	29	6	847	1.369
TIENEN	-	915	612	184	49	14	6	325	134	24	2.263	3.528
TREMELO	-	539	377	80	45	14	1	74	36	5	1.171	1.782
ZOUTLEEUW	-	269	194	40	21	6	1	53	12	6	602	915
LIMBURG	-	28.642	23.118	6.631	1.431	478	101	4.652	1.976	457	67.486	108.743
ARR. HASSELT	-	13.647	10.730	3.141	719	245	49	2.364	957	234	32.086	51.510
AS	-	299	229	46	17	8	3	47	22	1	672	1.037
BERINGEN	-	1.559	1.183	370	63	25	6	211	85	21	3.523	5.685
DIEPENBEEK	-	640	529	112	33	8	2	71	35	4	1.434	2.268
GENK	-	2.296	1.788	745	125	44	15	446	188	69	5.716	9.569
GINGELOM	-	278	176	49	21	8	2	41	16	7	598	932
HALEN	-	297	223	49	7	6	2	26	9	5	624	984
HAM	-	354	260	55	17	3	-	58	18	4	769	1.175
HASSELT	-	1.981	1.627	479	126	44	7	470	191	38	4.963	7.982
HERK-DE-STAD	-	415	351	84	19	10	1	70	21	2	973	1.552
HEUSDEN-ZOLDER	-	1.164	889	326	56	13	2	127	78	13	2.668	4.380
LEOPOLDSBURG	-	411	399	121	32	11	2	85	49	9	1.119	1.867
LUMMEN	-	508	425	89	27	10	1	69	26	4	1.159	1.824
NIEUWERKERKEN	-	225	181	37	15	6	-	33	14	5	516	808
OPGLABBEEK	-	390	359	75	16	4	-	48	16	2	910	1.453
SINT-TRUIDEN	-	1.332	829	197	59	19	4	283	98	16	2.837	4.260
TESSENDERLO	-	559	441	105	29	8	1	103	30	17	1.293	2.036
ZONHOVEN	-	677	633	150	43	8	-	131	48	13	1.703	2.733
ZUTENDAAL	-	262	208	52	14	10	1	45	13	4	609	965
ARR. MAASEIK	-	7.871	7.208	2.136	360	116	30	1.030	514	119	19.384	32.204
BOCHOLT	-	437	434	117	22	9	1	49	25	6	1.100	1.834
BREE	-	463	411	135	20	5	2	69	24	7	1.136	1.885
DILSEN-STOKKEM	-	716	530	144	35	6	2	116	48	10	1.607	2.527
HAMONT-ACHEL	-	430	457	157	11	10	1	54	24	5	1.149	2.003
HECHTEL-EKSEL	-	361	416	123	24	11	5	57	32	9	1.038	1.802
HOUTHAIEN-HELCHTEREN	-	1.171	958	321	45	15	4	148	78	18	2.758	4.567
KINROOI	-	462	428	101	16	4	-	35	18	5	1.069	1.740

WOONPLAATS	ECHT-PAREN ZONDER KIN- DEREN	ECHTPAREN MET KINDEREN			VADERS MET KINDEREN			MOEDERS MET KINDEREN			TOTAAL	
		1 KIND	2 KINDEREN	3 KINDEREN EN MEER	1 KIND	2 KINDEREN	3 KINDEREN EN MEER	1 KIND	2 KINDEREN	3 KINDEREN EN MEER	FAMILIE- KERNEN	KINDEREN
LOMMEL	-	1.090	954	282	60	15	6	146	80	17	2.650	4.366
MAASEIK	-	828	701	157	48	13	2	127	69	11	1.956	3.120
MEEUWEN-GRUITRODE	-	472	460	112	14	5	2	46	29	8	1.148	1.909
NEERPELT	-	496	539	160	18	11	-	64	33	8	1.329	2.277
OVERPELT	-	407	404	153	15	2	3	50	19	5	1.058	1.831
PEER	-	538	516	174	32	10	2	69	35	10	1.386	2.343
ARR. TONGEREN	-	7.124	5.180	1.354	352	117	22	1.258	505	104	16.016	25.029
ALKEN	-	388	363	87	16	5	1	64	28	7	959	1.560
BILZEN	-	1.133	859	248	47	12	5	211	89	13	2.617	4.158
BORGLOON	-	352	273	53	15	6	1	50	13	4	767	1.183
HEERS	-	252	141	31	17	3	-	39	14	3	500	732
HERSTAPPE	-	3	-	2	1	-	-	-	-	-	6	10
HOESEL	-	359	244	63	18	2	-	50	18	1	755	1.157
KORTESSEM	-	328	236	55	16	6	1	47	31	3	723	1.121
LANAKEN	-	837	660	148	48	14	2	148	53	14	1.924	3.003
MAASMECHELEN	-	1.395	1.013	319	60	23	6	243	97	32	3.188	5.089
RIEMST	-	549	427	92	26	14	2	77	37	3	1.227	1.910
TONGEREN	-	1.068	657	171	66	24	4	261	97	18	2.366	3.570
VOEREN	-	162	136	50	16	5	-	28	9	3	409	683
WELLEN	-	298	171	35	6	3	-	40	19	3	575	853
OOST-VLAANDEREN	-	46.024	35.792	10.473	4.229	1.400	272	10.084	4.017	999	113.290	180.555
ARR. AALST	-	9.577	6.373	1.482	784	223	30	1.931	718	157	21.275	32.220
AALST	-	2.644	1.678	425	213	55	6	676	226	37	5.960	8.949
DENDERLEEUV	-	665	433	75	63	16	2	129	52	10	1.445	2.131
ERPE-MERE	-	725	504	96	52	17	1	147	40	12	1.594	2.389
GERAARDSBERGEN	-	1.094	673	191	123	27	7	241	104	30	2.490	3.800
HAALTERT	-	679	469	93	47	12	1	99	34	11	1.445	2.183
HERZELE	-	655	472	90	38	16	1	88	41	6	1.407	2.141
LEDE	-	586	416	99	52	19	1	102	36	12	1.323	2.049
NINOVE	-	1.344	859	201	115	39	8	263	115	31	2.975	4.498
SINT-LIEVENS-HOUTEM	-	328	244	62	26	6	-	43	16	5	730	1.141
ZOTTEGEM	-	857	625	150	55	16	3	143	54	3	1.906	2.939
ARR. DENDERMONDE	-	6.572	5.003	1.414	532	182	29	1.295	509	129	15.665	24.833
BERLARE	-	577	361	86	38	20	3	85	30	12	1.212	1.851
BUGGENHOUT	-	485	397	91	50	7	1	72	24	1	1.128	1.755
DENDERMONDE	-	1.480	1.059	310	145	37	9	334	129	30	3.533	5.536
HAMME	-	787	594	206	55	33	2	162	60	17	1.916	3.101
LAARNE	-	435	334	88	26	13	2	56	20	4	978	1.542
LEBBEKE	-	628	468	118	54	12	1	113	46	15	1.455	2.273
WAASMUNSTER	-	297	343	94	21	7	3	66	28	6	865	1.469
WETTEREN	-	770	563	134	67	28	5	195	88	21	1.871	2.904
WICHELEN	-	368	292	66	39	10	2	76	28	5	886	1.386
ZELE	-	745	592	221	37	15	1	136	56	18	1.821	3.016
ARR. EEKLO	-	2.530	2.103	552	242	77	20	560	210	59	6.353	10.131
ASSENEDE	-	450	408	116	39	16	4	74	39	8	1.154	1.897
EEKLO	-	556	436	107	68	18	6	169	64	19	1.443	2.248
KAPRIJKE	-	206	182	42	17	7	2	31	11	2	500	804
MALDEGEM	-	751	655	157	50	22	4	113	43	8	1.803	2.891
SINT-LAUREINS	-	186	187	54	13	6	2	36	18	6	508	854
ZELZATE	-	381	235	76	55	8	2	137	35	16	945	1.437
ARR. GENT	-	15.807	13.062	4.045	1.668	614	119	4.067	1.569	408	41.359	66.725
AALTER	-	672	611	187	33	14	6	87	43	9	1.662	2.767
DEINZE	-	961	869	211	60	9	2	161	59	14	2.346	3.776
DE PINTE	-	323	343	104	26	6	1	57	25	5	890	1.497
DESTELBERGEN	-	551	502	141	67	23	3	100	43	8	1.438	2.339
EVERGEM	-	1.143	891	230	82	37	9	212	84	18	2.706	4.279
GAVERE	-	484	362	89	27	14	3	64	24	11	1.078	1.690
GENT	-	6.267	4.647	1.788	954	356	73	2.541	927	274	17.827	28.578
KNESSELARE	-	267	215	45	16	9	-	33	14	6	605	955
LOCHRISTI	-	690	658	161	53	15	2	106	37	5	1.727	2.791
LOVENDEGEM	-	320	249	63	30	12	3	38	28	2	745	1.183
MELLE	-	323	298	95	30	10	-	66	28	3	853	1.399
MERELBEKE	-	717	685	188	75	16	2	149	48	6	1.886	3.058

N.I.S.		TABEL 00.08 D									BLZ. 5.-		ALLE ADMINISTRATIEVE EENHEDEN	
BEVOLKING OP 1-1-1999		FAMILIEKERNEN NAAR HET AANTAL KINDEREN												
FAMILIEKERNEN		- FAMILIEKERNEN MET KIND(EREN) MINDER DAN 12 JAAR -												
WOONPLAATS	ECHT-PAREN ZONDER KINDEREN	ECHTPAREN MET KINDEREN			VADERS MET KINDEREN			MOEDERS MET KINDEREN			TOTAAL			
		1 KIND	2 KINDEREN	3 KINDEREN EN MEER	1 KIND	2 KINDEREN	3 KINDEREN EN MEER	1 KIND	2 KINDEREN	3 KINDEREN EN MEER	FAMILIEKERNEN	KINDEREN		
MOERBEKE	-	184	175	37	15	7	-	33	9	5	465	752		
NAZARETH	-	379	379	94	24	11	4	62	23	3	979	1.620		
NEVELE	-	387	346	115	19	14	2	61	33	4	981	1.631		
OOSTERZELE	-	536	425	109	32	18	5	73	34	7	1.239	1.977		
SINT-MARTENS-LATEM	-	226	245	74	23	7	1	55	28	7	666	1.121		
WAARSCHOOT	-	290	226	66	27	6	3	36	22	6	682	1.107		
WACHTEBEKE	-	211	188	61	18	4	-	34	18	5	539	894		
ZOMERGEM	-	291	243	58	31	13	-	35	14	6	691	1.103		
ZULTE	-	585	505	129	26	13	-	64	28	4	1.354	2.208		
ARR. OUDENAARDE	-	3.981	3.128	942	309	124	25	631	311	75	9.526	15.415		
BRAKEL	-	500	334	70	34	11	1	69	28	3	1.050	1.586		
HOREBEKE	-	56	61	19	2	2	-	2	2	-	144	252		
KLUISBERGEN	-	217	165	62	17	9	2	22	21	5	520	860		
KRUISHOUTEM	-	294	274	75	12	8	2	25	14	1	705	1.171		
LIERDE	-	234	164	41	13	4	4	30	18	3	511	803		
MAARKEDAL	-	209	206	72	16	1	1	16	15	5	541	932		
OUDENAARDE	-	980	769	197	66	22	1	139	72	10	2.256	3.572		
RONSE	-	731	535	243	111	40	11	237	88	37	2.033	3.390		
WORTEGEM-PETEGEM	-	229	202	58	5	9	-	22	15	2	542	897		
ZINGEM	-	246	185	58	21	11	1	28	16	4	570	917		
ZWALM	-	285	233	47	12	7	2	41	22	5	654	1.035		
ARR. SINT-NIKLAAS	-	7.557	6.123	2.038	694	180	49	1.600	700	171	19.112	31.231		
BEVEREN	-	1.602	1.337	364	164	47	14	292	129	32	3.981	6.386		
KRUIBEKE	-	483	390	128	59	9	4	81	29	5	1.188	1.917		
LOKEREN	-	1.259	954	374	95	24	8	271	122	32	3.139	5.228		
SINT-GILLIS-WAAS	-	672	523	169	44	10	2	86	45	13	1.564	2.546		
SINT-NIKLAAS	-	2.106	1.663	625	203	59	13	552	229	54	5.504	9.044		
STEKENE	-	604	517	115	47	13	3	110	49	6	1.464	2.311		
TEMSE	-	831	739	263	82	18	5	208	97	29	2.272	3.799		
WEST-VLAANDEREN	-	37.830	31.370	9.808	2.842	944	192	7.166	2.991	858	94.001	153.280		
ARR. BRUGGE	-	8.707	7.032	2.086	801	276	46	1.965	775	193	21.881	35.065		
BEERNEM	-	513	441	128	36	3	1	53	28	2	1.205	1.966		
BLANKENBERGE	-	466	291	91	76	35	8	215	65	16	1.263	1.919		
BRUGGE	-	3.495	2.782	890	375	128	19	929	377	110	9.105	14.622		
DAMME	-	412	341	105	25	9	1	48	30	9	980	1.618		
JABBEKE	-	474	459	128	23	14	1	69	31	6	1.205	1.998		
KNOKKE-HEIST	-	935	716	180	114	41	7	290	101	14	2.398	3.691		
OOSTKAMP	-	756	644	195	54	14	3	117	51	11	1.845	3.022		
TORHOUT	-	697	527	138	31	11	1	117	34	7	1.563	2.448		
ZEDELGEM	-	853	750	206	60	16	5	122	53	14	2.079	3.389		
ZUIENKERKE	-	106	81	25	7	5	-	5	5	4	238	392		
ARR. DIKSMUIDE	-	1.706	1.464	492	101	32	7	244	98	35	4.179	6.978		
DIKSMUIDE	-	495	464	182	38	8	3	104	41	16	1.351	2.308		
HOUTHULST	-	324	276	95	25	6	1	38	18	5	788	1.317		
KOEKELARE	-	338	236	59	21	6	-	48	19	6	733	1.138		
KORTEMARK	-	448	374	103	14	6	2	48	13	8	1.016	1.668		
LO-RENINGE	-	101	114	53	3	6	1	6	7	-	291	547		
ARR. IEPER	-	3.530	3.100	1.146	271	88	20	524	240	84	9.003	15.228		
HEUVELLAND	-	287	249	113	23	15	1	34	30	9	761	1.332		
IEPER	-	1.114	1.007	359	95	29	6	194	74	29	2.907	4.892		
LANGEMARK-POELKAPELLE	-	302	252	92	17	5	2	42	13	6	731	1.226		
MESEN	-	37	22	8	10	-	-	11	4	-	92	138		
POPERINGE	-	618	563	232	48	18	7	92	38	16	1.632	2.820		
VLETEREN	-	122	109	50	7	1	-	11	8	2	310	538		
WERVIK	-	604	504	165	51	14	2	91	49	16	1.496	2.489		
ZONNEBEKE	-	446	394	127	20	6	2	49	24	6	1.074	1.793		
ARR. KORTRIJK	-	9.706	8.127	2.614	558	175	40	1.673	679	195	23.767	39.057		
ANZEGEM	-	506	434	134	25	6	-	47	26	8	1.186	1.964		
AVELGEM	-	312	260	78	20	6	2	56	22	3	759	1.224		
DEERLIJK	-	448	372	86	12	5	2	53	18	4	1.000	1.590		
HARELBEKE	-	1.026	771	216	53	12	4	136	61	18	2.297	3.677		
KORTRIJK	-	2.242	1.936	775	126	44	13	548	219	60	5.963	10.056		

WOONPLAATS	ECHT- PAREN ZONDER KIN- DEREN	ECHTPAREN MET KINDEREN			VADERS MET KINDEREN			MOEDERS MET KINDEREN			TOTAAL	
		1 KIND	2 KINDEREN	3 KINDEREN EN MEER	1 KIND	2 KINDEREN	3 KINDEREN EN MEER	1 KIND	2 KINDEREN	3 KINDEREN EN MEER	FAMILIE- KERNEN	KINDEREN
KURNE	-	441	406	113	27	8	3	75	21	5	1.099	1.793
LENDELEDE	-	196	176	49	13	2	-	13	9	2	460	753
MENEN	-	1.056	834	279	112	31	5	290	102	43	2.752	4.445
SPIERE-HELKIJN	-	72	48	21	6	4	-	18	6	2	177	287
WAREGEM	-	1.364	1.170	330	49	22	3	180	79	19	3.216	5.269
WEVELGEM	-	1.191	990	310	66	19	7	157	69	20	2.829	4.659
ZWEVEGEM	-	852	730	223	49	16	1	100	47	11	2.029	3.340
ARR. OOSTENDE	-	4.274	3.206	946	545	189	36	1.309	546	162	11.213	17.700
BREDENE	-	556	356	103	61	23	3	103	45	18	1.268	1.960
DE HAAN	-	371	256	66	36	18	3	87	49	14	900	1.406
GISTEL	-	440	360	111	38	11	3	79	36	13	1.091	1.796
ICHTEGEM	-	528	396	105	32	12	1	76	38	7	1.195	1.895
MIDDELKERKE	-	426	379	113	57	26	5	121	72	17	1.216	1.981
OOSTENDE	-	1.624	1.191	376	302	87	19	801	282	85	4.767	7.403
OUDENBURG	-	329	268	72	19	12	2	42	24	8	776	1.259
ARR. ROESELARE	-	5.085	4.318	1.213	231	74	15	708	332	83	12.059	19.631
HOOGLEDE	-	367	344	106	14	5	1	36	18	5	896	1.505
INGELMUNSTER	-	413	378	71	13	3	1	45	19	3	946	1.509
IZEGEM	-	951	705	199	41	14	3	143	59	14	2.129	3.379
LEDEGEM	-	362	319	68	11	3	-	37	17	9	826	1.331
LICHTERVELDE	-	332	283	80	15	6	-	31	14	2	763	1.241
MOORSLEDE	-	360	318	115	17	1	3	43	18	7	882	1.487
ROESELARE	-	1.867	1.588	461	99	36	6	337	165	36	4.595	7.484
STADEN	-	433	383	113	21	6	1	36	22	7	1.022	1.695
ARR. TIJLT	-	3.209	2.779	828	157	43	13	332	153	52	7.566	12.491
ARDOOIE	-	346	279	95	16	3	1	34	20	2	796	1.309
DENTERGEM	-	294	250	76	16	2	-	24	18	6	686	1.135
MEULEBEKE	-	401	367	105	15	12	1	31	18	7	957	1.601
OOSTROZEBEKE	-	318	267	53	15	2	-	37	12	3	707	1.112
PITTEM	-	263	210	67	7	2	2	14	6	7	578	964
RUISELEDE	-	175	173	55	9	1	2	21	10	2	448	755
TIJLT	-	628	539	176	44	11	3	82	27	11	1.521	2.520
WIELSBEKE	-	324	307	81	13	3	1	44	16	5	794	1.315
WINGENE	-	460	387	120	22	7	3	45	26	9	1.079	1.780
ARR. VEURNE	-	1.613	1.344	483	178	67	15	411	168	54	4.333	7.190
ALVERINGEM	-	148	138	67	9	5	-	23	8	3	401	716
DE PANNE	-	254	201	65	38	17	2	101	33	11	722	1.142
KOKSIJDE	-	547	418	139	47	16	5	147	51	16	1.386	2.211
NIEUWPOORT	-	272	232	100	50	14	3	83	37	15	806	1.359
VEURNE	-	392	355	112	34	15	5	57	39	9	1.018	1.702
WAALS GEWEST	-	106.282	78.863	28.092	18.259	7.240	1.782	43.457	17.602	5.069	306.646	488.120
WAALS BRABANT	-	10.867	9.309	3.690	1.955	944	199	3.720	1.655	386	32.725	54.039
ARR. NIJVEL	-	10.867	9.309	3.690	1.955	944	199	3.720	1.655	386	32.725	54.039
BEVEKOM	-	199	178	75	33	24	3	43	25	9	589	999
EIGENBRAKEL	-	1.121	913	293	227	95	15	365	158	28	3.215	5.104
KASTEELBRAKEL	-	307	256	75	77	38	7	88	38	7	893	1.409
CHASTRE	-	212	191	97	40	24	1	75	28	12	680	1.179
CHAUMONT-GISTOUX	-	324	340	133	50	28	2	90	56	12	1.035	1.777
COURT-SAINT-ETIENNE	-	279	250	113	50	24	7	75	38	15	851	1.456
GENEPIEN	-	433	377	134	79	34	10	159	61	21	1.308	2.137
GRAVEN	-	373	351	151	69	34	2	110	42	12	1.144	1.937
HELECINE	-	84	62	18	19	3	2	21	10	4	223	350
INCOURT	-	133	149	44	24	13	6	36	14	3	422	715
ITTER	-	173	146	48	39	22	8	50	20	9	515	837
GELDENAKEN	-	363	298	148	52	24	5	128	63	19	1.100	1.862
TERHULPEN	-	207	177	64	38	15	2	78	31	7	619	1.003
LASNE	-	421	365	168	74	30	8	115	50	13	1.244	2.104
MONT-SAINT-GUIBERT	-	194	178	76	34	17	4	47	30	9	589	1.012
NIJVEL	-	685	474	171	126	69	12	295	129	26	1.987	3.119
ORP-JAUCHE	-	252	186	82	39	18	5	88	18	8	696	1.132
OTTIGNIES-LOUVAIN-LA-NEUVE	-	796	802	384	129	72	22	331	154	39	2.729	4.770
PERWIJS	-	235	203	81	39	21	2	79	34	3	697	1.143

N.I.S.		TABEL 00.08 D						BLZ. 7.-			ALLE ADMINISTRATIEVE EENHEDEN	
BEVOLKING OP 1-1-1999		FAMILIEKERNEN NAAR HET AANTAL KINDEREN										
FAMILIEKERNEN		- FAMILIEKERNEN MET KIND(EREN) MINDER DAN 12 JAAR -										
WOONPLAATS	ECHT-PAREN ZONDER KINDEREN	ECHTPAREN MET KINDEREN			VADERS MET KINDEREN			MOEDERS MET KINDEREN			TOTAAL	
		1 KIND	2 KINDEREN	3 KINDEREN EN MEER	1 KIND	2 KINDEREN	3 KINDEREN EN MEER	1 KIND	2 KINDEREN	3 KINDEREN EN MEER	FAMILIEKERNEN	KINDEREN
RAMILLIES	-	165	150	70	29	20	9	44	20	7	514	895
REBECCQ	-	343	238	102	69	38	7	118	58	12	985	1.580
RIXENSART	-	597	554	206	100	50	13	222	104	15	1.861	3.078
TUBEKE	-	758	483	175	134	50	13	252	121	29	2.015	3.164
VILLERS-LA-VILLE	-	305	277	115	46	26	4	98	45	6	922	1.548
WALHAIN	-	162	150	62	31	13	3	47	22	6	496	838
WATERLOO	-	859	811	308	120	59	11	269	137	22	2.596	4.338
WAVER	-	887	750	297	188	83	16	397	149	33	2.800	4.553
HENEGOUWEN	-	41.554	27.177	8.952	7.545	2.781	730	19.223	7.740	2.299	118.001	182.465
ARR. AAT	-	2.563	1.706	508	530	191	51	1.066	396	108	7.119	10.913
AAT	-	809	524	141	178	60	16	399	128	41	2.296	3.456
BELOEIL	-	441	248	91	98	32	6	177	73	17	1.183	1.796
BERNISSART	-	379	261	68	72	25	9	193	73	17	1.097	1.675
BRUGELETTE	-	93	69	21	40	11	3	40	20	9	306	481
CHIEVRES	-	226	126	38	49	14	7	74	29	6	569	852
ELZELE	-	167	135	41	28	19	3	60	20	8	481	767
VLOESBERG	-	96	81	24	10	7	1	36	12	2	269	424
FRASNES-LEZ-ANVAING	-	352	262	84	55	23	6	87	41	8	918	1.462
ARR. CHARLEROI	-	13.502	8.595	3.048	2.317	858	246	6.948	2.732	873	39.119	60.596
AISEAU-PRESLES	-	425	256	105	47	19	5	131	59	15	1.062	1.675
CHAPELLE-LEZ-HERLAIMONT	-	490	328	86	87	29	14	236	65	21	1.356	2.047
CHARLEROI	-	5.840	3.559	1.361	1.121	394	123	3.770	1.517	532	18.217	28.216
CHATELET	-	1.165	693	246	206	59	23	617	226	62	3.297	5.010
COURCELLES	-	978	671	235	179	70	17	467	171	60	2.848	4.441
FARCIENNES	-	441	237	114	54	24	8	144	73	27	1.122	1.795
FLEURUS	-	813	500	170	116	47	17	307	124	33	2.127	3.286
FONTAINE-L'EVEQUE	-	568	371	117	83	46	5	237	95	26	1.548	2.387
GERPINNES	-	431	279	69	43	14	1	148	56	11	1.052	1.576
LES BONS VILLERS	-	326	237	83	60	22	6	91	27	11	863	1.379
MANAGE	-	783	513	170	111	43	7	317	144	33	2.121	3.283
MONTIGNIES-LE-TILLEUL	-	329	228	68	42	15	1	140	45	8	876	1.327
PONT-A-CELLES	-	543	456	120	105	40	9	207	66	21	1.567	2.464
SENEFFE	-	370	267	104	63	36	10	136	64	13	1.063	1.710
ARR. BERGEN	-	7.730	4.886	1.517	1.503	561	149	4.351	1.792	524	23.013	35.173
BOUSSU	-	652	382	150	109	51	14	356	129	47	1.890	2.926
COLFONTAINE	-	675	393	150	115	47	12	370	146	58	1.966	3.066
DOUR	-	538	351	103	103	24	14	258	98	22	1.511	2.308
FRAMERIES	-	671	392	117	150	42	15	332	120	58	1.897	2.886
HENSIES	-	255	150	54	32	17	2	76	36	9	631	985
HONNELLES	-	159	115	41	42	13	3	58	22	4	457	713
JURBEKE	-	291	269	54	43	20	4	136	79	12	908	1.428
LENS	-	126	82	24	10	21	7	51	21	5	347	555
BERGEN	-	2.485	1.627	505	578	208	51	1.841	816	234	8.345	12.755
QUAREGNON	-	684	376	122	106	30	8	354	142	29	1.851	2.746
QUEVY	-	240	177	44	53	20	6	78	36	6	660	1.028
QUIEVRAIN	-	210	146	44	43	17	3	99	26	9	597	907
SAINT-GHISLAIN	-	744	426	109	119	51	10	342	121	31	1.953	2.870
ARR. MOESKROEN	-	2.367	1.612	518	391	119	33	813	349	120	6.322	9.913
KOMEN-WAASTEN	-	628	443	142	91	32	8	154	71	22	1.591	2.522
MOESKROEN	-	1.739	1.169	376	300	87	25	659	278	98	4.731	7.391
ARR. ZINNIK	-	5.947	4.021	1.237	1.044	397	91	2.326	1.054	294	16.411	25.486
'S GRAVENBRAKEL	-	631	481	166	115	57	16	242	98	30	1.836	2.933
ECAUSSINNES	-	282	220	74	83	22	5	121	65	17	889	1.415
EDINGEN	-	369	232	76	65	22	2	123	57	19	965	1.488
LA LOUVIERE	-	2.813	1.732	484	422	144	40	1.132	474	147	7.388	11.231
LE ROEULX	-	285	189	51	45	12	5	99	49	12	747	1.145
LESSEN	-	531	348	127	148	63	10	245	113	30	1.615	2.521
OPZULLIK	-	267	233	56	49	24	1	60	36	7	733	1.166
ZINNIK	-	769	586	203	117	53	12	304	162	32	2.238	3.587

N.I.S.	TABEL 00.08 D	BLZ. 8.-	FAMILIEKERNEN NAAR HET AANTAL KINDEREN										
BEVOLKING OP 1-1-1999	FAMILIEKERNEN - FAMILIEKERNEN MET KIND(EREN) MINDER DAN 12 JAAR -											ALLE ADMINISTRATIEVE EENHEDEN	
WOONPLAATS	ECHT-PAREN ZONDER KIN- DEREN	ECHTPAREN MET KINDEREN			VADERS MET KINDEREN			MOEDERS MET KINDEREN			TOTAAL		
		1 KIND	2 KINDEREN	3 KINDEREN EN MEER	1 KIND	2 KINDEREN	3 KINDEREN EN MEER	1 KIND	2 KINDEREN	3 KINDEREN EN MEER	FAMILIE- KERNEN	KINDEREN	
ARR. THUIN	-	5.040	3.247	1.108	899	320	98	1.832	708	201	13.453	20.857	
ANDERLUES	-	419	220	82	77	34	10	156	51	13	1.062	1.604	
BEAUMONT	-	235	151	49	40	13	5	93	40	5	631	967	
BINCHE	-	1.176	647	183	184	60	21	436	132	39	2.878	4.252	
CHIMAY	-	289	250	110	49	24	7	115	51	12	907	1.518	
ERQUELINNES	-	311	229	86	63	14	6	121	49	16	895	1.426	
ESTINNES	-	246	167	62	49	15	3	92	42	12	688	1.088	
FROIDCHAPELLE	-	95	75	35	20	9	2	27	19	6	288	491	
HAM-SUR-HEURE-NALINNES	-	440	316	101	64	30	8	142	54	11	1.166	1.820	
LOBBES	-	207	126	36	53	15	2	53	18	5	515	769	
MERBES-LE-CHATEAU	-	149	106	33	30	13	6	60	13	7	417	653	
MOMIGNIES	-	134	117	56	41	20	8	59	40	16	491	861	
MORLANWELZ	-	674	426	131	129	34	10	262	97	34	1.797	2.737	
SIVRY-RANCE	-	160	105	35	30	9	2	60	21	9	431	666	
THUIN	-	505	312	109	70	30	8	156	81	16	1.287	2.005	
ARR. DOORNIK	-	4.405	3.110	1.016	861	335	62	1.887	709	179	12.564	19.527	
ANTOING	-	243	158	37	61	20	3	109	54	2	687	1.015	
BRUNEAUT	-	275	209	57	50	23	1	60	22	6	703	1.096	
CELLES	-	156	148	55	29	10	1	52	16	3	470	778	
ESTAIMPUIS	-	331	258	74	56	20	4	106	47	10	906	1.426	
LEUZE-EN-HAINAUT	-	412	295	100	79	26	11	186	66	14	1.189	1.850	
MONT-DE-L'ENCLUS	-	120	80	28	20	5	-	15	6	4	278	435	
PECQ	-	177	123	46	37	13	2	44	20	4	466	749	
PERUWELZ	-	529	357	118	127	37	11	256	87	26	1.548	2.371	
RUMES	-	194	111	36	28	7	2	45	17	2	442	671	
DOORNIK	-	1.968	1.371	465	374	174	27	1.014	374	108	5.875	9.136	
PROV. LUIK	-	31.515	23.874	8.378	5.274	2.083	512	13.263	5.131	1.478	91.508	145.684	
ARR. HOEI	-	3.189	2.337	918	680	304	66	1.212	497	138	9.341	15.001	
AMAY	-	395	252	112	92	42	10	192	79	29	1.203	1.915	
ANTHISNES	-	116	103	41	30	17	4	24	17	3	355	602	
BURDINNE	-	97	84	29	15	6	6	23	10	1	271	454	
CLAVIER	-	144	111	49	20	13	5	33	17	2	394	660	
ENGIS	-	206	107	45	48	17	3	66	31	12	535	830	
FERRIERES	-	128	106	54	24	8	2	38	16	3	379	636	
HAMOIR	-	101	75	31	18	7	1	44	17	8	302	489	
HERON	-	138	100	44	31	17	2	49	20	9	410	675	
HOEI	-	448	339	138	134	56	7	300	115	31	1.568	2.479	
MARCHIN	-	166	115	47	53	28	6	60	24	7	506	807	
MODAVE	-	134	105	26	20	12	1	32	16	5	351	555	
NANDRIN	-	219	158	69	23	19	4	48	21	4	565	933	
OUFFET	-	90	55	22	21	6	1	25	10	1	231	355	
TINLOT	-	72	75	23	16	6	1	13	10	1	217	364	
VERLAINE	-	137	117	39	16	7	1	23	5	2	347	569	
VILLERS-LE-BOUILLET	-	193	150	52	35	13	4	77	24	9	557	886	
WANZE	-	405	285	97	84	30	8	165	65	11	1.150	1.792	
ARR. LUIK	-	17.339	12.228	4.206	3.129	1.154	285	8.630	3.132	876	50.979	79.479	
ANS	-	924	590	191	134	41	4	389	158	25	2.456	3.723	
AWANS	-	294	201	62	43	21	1	100	39	3	764	1.173	
AYWAILLE	-	302	244	82	59	23	8	125	52	5	900	1.426	
BITSINGEN	-	257	210	65	51	20	4	75	30	10	722	1.157	
BEYNE-HEUSAY	-	391	313	79	75	26	7	183	64	17	1.155	1.778	
BLEGNY	-	435	352	103	61	36	6	108	49	9	1.159	1.846	
CHAUDFONTAINE	-	597	453	138	87	43	6	216	88	26	1.654	2.605	
COMBLAIN-AU-PONT	-	176	114	35	33	11	4	67	27	11	478	747	
DALHEM	-	248	181	57	39	10	2	32	16	7	592	942	
ESNEUX	-	400	313	86	72	43	11	150	53	11	1.139	1.784	
FLEMALLE	-	793	504	145	151	49	20	462	181	50	2.355	3.568	
FLERON	-	473	364	117	63	24	3	220	69	16	1.349	2.111	
GRACE-HOLLOGNE	-	800	595	180	131	51	13	291	99	32	2.192	3.426	
HERSTAL	-	1.125	756	246	215	55	18	546	194	55	3.210	4.927	
JUPRELLE	-	285	226	66	38	8	2	69	31	6	731	1.160	
LUIK	-	4.434	3.039	1.311	944	341	85	3.197	1.100	325	14.776	23.209	
NEUPRE	-	300	270	57	38	14	4	88	27	9	807	1.266	
OUPEYE	-	752	562	177	129	59	17	330	136	29	2.191	3.447	

N.I.S.		TABEL 00.08 D						BLZ. 9.-			ALLE ADMINISTRATIEVE EENHEDEN	
BEVOLKING OP 1-1-1999		FAMILIEKERNEN NAAR HET AANTAL KINDEREN										
FAMILIEKERNEN		- FAMILIEKERNEN MET KIND(EREN) MINDER DAN 12 JAAR -										
WOONPLAATS	ECHT-PAREN ZONDER KINDEREN	ECHTPAREN MET KINDEREN			VADERS MET KINDEREN			MOEDERS MET KINDEREN			TOTAAL	
		1 KIND	2 KINDEREN	3 KINDEREN EN MEER	1 KIND	2 KINDEREN	3 KINDEREN EN MEER	1 KIND	2 KINDEREN	3 KINDEREN EN MEER	FAMILIEKERNEN	KINDEREN
SAINT-NICOLAS	-	806	526	151	112	39	13	342	119	33	2.141	3.257
SERAING	-	1.796	1.083	364	374	122	30	1.099	389	123	5.380	8.132
SOUMAGNE	-	535	395	134	64	33	4	144	49	17	1.375	2.182
SPRIMONT	-	431	363	137	74	32	12	129	50	13	1.241	2.048
TROOZ	-	236	199	70	60	21	3	89	32	15	725	1.170
WEZET	-	549	375	153	82	32	8	179	80	29	1.487	2.395
ARR. VERVIERS	-	8.654	7.575	2.746	1.097	464	134	2.639	1.221	388	24.918	41.424
AMEL	-	154	206	66	6	2	-	16	12	2	464	834
AUBEL	-	124	145	49	9	6	1	30	13	2	379	657
BAELEN	-	143	143	37	16	10	1	32	10	7	399	663
BULLINGEN	-	169	184	77	6	3	-	16	13	3	471	840
BURG-REULAND	-	139	139	46	3	-	-	15	7	-	349	600
BUTGENBACH	-	180	214	84	9	6	-	25	9	3	530	944
DISON	-	434	330	168	70	39	15	208	133	34	1.431	2.437
EUPEN	-	575	472	135	69	17	1	155	64	15	1.503	2.388
HERVE	-	582	510	194	58	25	7	135	49	14	1.574	2.627
JALHAY	-	274	235	100	42	16	7	68	32	8	782	1.315
KELMIS	-	364	280	68	25	8	2	94	49	11	901	1.409
LIERNEUX	-	104	85	27	12	9	2	20	8	9	276	464
LIMBURG	-	192	159	52	37	15	-	61	26	6	548	874
LONTZEN	-	175	151	60	13	10	2	44	22	2	479	799
MALMEDY	-	373	368	120	38	9	5	73	45	8	1.039	1.753
OLNE	-	134	92	40	18	11	1	33	14	4	347	566
PEPINSTER	-	299	257	99	52	31	5	83	52	13	901	1.498
PLOMBIERES	-	335	299	104	32	7	2	69	36	9	893	1.491
RAEREN	-	379	308	88	25	5	-	84	38	4	926	1.475
SANKT-VITH	-	302	324	90	10	4	-	42	22	8	802	1.361
SPA	-	270	223	67	63	24	7	156	51	20	881	1.398
STAVELOT	-	202	179	67	37	18	5	48	26	5	587	976
STOUMONT	-	82	75	28	23	7	5	27	14	2	263	435
THEUX	-	385	326	118	61	37	13	117	48	14	1.119	1.848
THIMISTER-CLERMONT	-	201	183	72	19	12	5	27	20	9	548	962
TROIS-PONTS	-	79	85	17	9	3	1	22	3	1	220	350
VERVIERS	-	1.495	1.145	509	272	109	37	808	357	161	4.893	8.110
WEISMES	-	218	236	73	19	11	7	43	14	3	624	1.065
WELKENRAEDT	-	291	227	91	34	10	3	88	34	11	789	1.285
ARR. BORGWORM	-	2.333	1.734	508	368	161	27	782	281	76	6.270	9.780
BERLOZ	-	89	58	23	27	13	3	22	11	2	248	392
BRAIVES	-	194	129	52	40	11	2	64	26	4	522	818
CRISNEE	-	109	68	20	11	4	1	15	8	-	236	361
DONCEEL	-	100	84	29	16	3	-	18	9	2	261	422
FAIMES	-	105	85	26	9	6	-	31	8	4	274	437
FEXHE-LE-HAUT-CLOCHER	-	116	95	16	22	14	1	30	10	1	305	462
GEER	-	90	76	17	13	5	2	29	10	1	243	378
HANNUIT	-	448	364	104	53	32	4	151	65	20	1.241	1.980
LIJSEM	-	97	75	27	11	9	-	32	8	5	264	429
OERLE	-	114	81	17	20	8	2	25	13	3	283	437
REMICOURT	-	167	121	22	19	12	1	52	18	4	416	624
SAINT-GEORGES-SUR-MEUSE	-	234	163	53	45	16	4	102	34	8	659	1.009
BORGWORM	-	394	281	69	64	25	5	193	56	17	1.104	1.666
WASSEIGES	-	76	54	33	18	3	2	18	5	5	214	365
LUXEMBURG	-	8.357	7.448	2.824	1.132	454	127	2.157	950	283	23.732	39.720
ARR. AARLEN	-	1.876	1.588	489	223	86	18	526	194	50	5.050	8.122
AARLEN	-	836	726	234	106	33	10	263	88	25	2.321	3.749
ATTERT	-	193	159	66	15	11	1	19	10	2	476	807
AUBANGE	-	517	400	122	68	31	6	178	66	16	1.404	2.213
MARTELANGE	-	53	45	9	4	3	-	15	8	3	140	224
MESSANCY	-	277	258	58	30	8	1	51	22	4	709	1.129
ARR. BASTENAKEN	-	1.355	1.270	574	149	78	20	300	136	40	3.922	6.815
BASTENAKEN	-	471	423	199	50	27	10	100	50	19	1.349	2.365
BERTOONE	-	98	83	40	7	2	3	16	9	2	260	455
FAUVILLERS	-	58	76	30	9	2	1	14	7	2	199	352
GOUVY	-	149	138	76	11	7	2	37	19	3	442	789

N.I.S.		TABEL 00.08 D									BLZ. 10.-	
BEVOLKING OP 1-1-1999		FAMILIEKERNEN NAAR HET AANTAL KINDEREN									ALLE ADMINISTRATIEVE EENHEDEN	
FAMILIEKERNEN		- FAMILIEKERNEN MET KIND(EREN) MINDER DAN 12 JAAR -										
WOONPLAATS	ECHT-PAREN ZONDER KIN- DEREN	ECHTPAREN MET KINDEREN			VADERS MET KINDEREN			MOEDERS MET KINDEREN			TOTAAL	
		1 KIND	2 KINDEREN	3 KINDEREN EN MEER	1 KIND	2 KINDEREN	3 KINDEREN EN MEER	1 KIND	2 KINDEREN	3 KINDEREN EN MEER	FAMILIE- KERNEN	KINDEREN
HOUFFALIZE	-	142	142	59	17	10	1	36	18	3	428	738
SAINTE-ODE	-	65	65	19	16	4	-	19	9	2	199	326
VAUX-SUR-SURE	-	150	143	75	13	6	2	23	5	4	421	753
VIELSALM	-	222	200	76	26	20	1	55	19	5	624	1.037
ARR. MARCHE-EN-FAMENNE	-	1.616	1.431	564	287	104	31	501	236	88	4.858	8.160
DURBUY	-	293	243	99	68	19	8	106	57	20	913	1.509
EREZEE	-	88	71	29	16	4	1	14	9	3	235	391
HOTTON	-	149	149	74	31	12	2	53	39	10	519	918
LA ROCHE-EN-ARDENNE	-	109	106	32	22	13	2	42	17	7	350	583
MANHAY	-	88	94	44	14	10	1	27	5	6	289	511
MARCHE-EN-FAMENNE	-	563	475	183	100	23	13	190	75	32	1.654	2.734
NASSOGNE	-	160	151	57	16	15	3	42	19	5	468	805
RENDEUX	-	69	58	27	13	4	1	16	6	4	198	337
TENNEVILLE	-	97	84	19	7	4	-	11	9	1	232	372
ARR. NEUFCHATEAU	-	1.812	1.609	638	239	87	34	430	203	61	5.113	8.641
BERTRIX	-	250	225	89	36	12	5	70	34	12	733	1.242
BOUILLON	-	163	125	45	30	16	2	48	26	1	456	728
DAVERDISSE	-	42	30	10	5	3	1	16	4	2	113	176
HERBEUMONT	-	42	38	17	7	3	3	6	7	1	124	216
LEGLISE	-	148	120	54	20	4	5	15	7	3	376	644
LIBIN	-	144	152	47	12	3	1	30	14	1	404	680
LIBRAMONT-CHEVIGNY	-	304	313	106	31	7	4	64	21	14	864	1.475
NEUFCHATEAU	-	222	169	84	28	7	3	54	27	9	603	1.021
PALISEUL	-	142	143	71	18	4	3	31	20	8	440	792
SAINT-HUBERT	-	196	153	64	26	19	3	53	26	6	546	904
TELLIN	-	77	63	27	14	2	3	24	8	2	220	367
WELLIN	-	82	78	24	12	7	1	19	9	2	234	396
ARR. VIRTON	-	1.698	1.550	559	234	99	24	400	181	44	4.789	7.982
CHINY	-	173	160	59	22	11	2	26	16	3	472	794
ETALLE	-	208	179	69	31	13	4	39	15	3	561	925
FLORENVILLE	-	154	122	54	27	3	4	62	28	7	461	761
HABAY	-	254	275	82	29	15	2	58	15	6	736	1.242
MEIX-DEVANT-VIRTON	-	78	97	25	13	3	-	19	15	2	252	426
MUSSON	-	155	129	36	17	8	4	26	13	1	389	629
ROUVROY	-	65	46	34	8	4	-	15	6	3	181	317
SAINT-LEGER	-	127	107	29	17	8	1	18	5	1	313	502
TINTIGNY	-	118	125	47	17	8	1	20	10	3	349	599
VIRTON	-	366	310	124	53	26	6	117	58	15	1.075	1.787
PROV. NAMEN	-	13.989	11.055	4.248	2.353	978	214	5.094	2.126	623	40.680	66.212
ARR. DINANT	-	3.000	2.646	1.067	554	220	53	1.000	453	148	9.141	15.307
ANHEE	-	198	167	69	34	15	1	73	34	14	605	1.002
BEAURAING	-	251	220	67	41	14	3	85	40	6	727	1.170
BIEVRE	-	90	87	40	11	5	1	15	11	3	263	465
CINEY	-	465	358	152	65	23	3	166	56	28	1.316	2.161
DINANT	-	328	277	133	83	38	11	200	75	28	1.173	1.944
GEDINNE	-	129	123	50	25	6	2	22	13	5	375	648
HAMOIS	-	224	217	95	39	12	4	45	26	10	672	1.175
HASTIERE	-	136	102	23	31	9	2	60	27	9	399	618
HAVELANGE	-	138	125	68	34	12	4	33	29	5	448	792
HOUYET	-	123	126	51	18	8	2	34	16	7	385	670
ONHAYE	-	93	87	20	21	3	3	26	21	3	277	448
ROCHEFORT	-	360	321	128	78	30	8	130	43	15	1.113	1.852
SOMME-LEUZE	-	129	113	55	22	17	-	37	19	5	397	681
VRESSE-SUR-SEMOIS	-	86	84	22	16	7	5	16	7	-	243	409
YVOIR	-	250	239	94	36	21	4	58	36	10	748	1.272
ARR. NAMEN	-	9.062	6.976	2.650	1.436	604	125	3.360	1.340	385	25.938	41.915
ANDENNE	-	742	545	221	128	69	8	318	166	38	2.235	3.609
ASSESE	-	186	205	73	29	16	2	48	19	6	584	999
EGHEZEE	-	502	391	141	59	32	7	115	43	15	1.305	2.139
FERNELMONT	-	222	193	90	26	7	4	56	20	8	626	1.069
FLOREFFE	-	271	197	74	31	10	8	65	19	9	684	1.110
FOSSÉS-LA-VILLE	-	307	224	85	50	24	7	113	34	11	855	1.363
GEMBLoux	-	697	560	199	95	43	9	177	75	21	1.876	3.068

N.I.S.		TABEL OO.08 D									BLZ. 11.-	
BEVOLKING OP 1-1-1999		FAMILIEKERNEN NAAR HET AANTAL KINDEREN									ALLE ADMINISTRATIEVE EENHEDEN	
FAMILIEKERNEN		- FAMILIEKERNEN MET KIND(EREN) MINDER DAN 12 JAAR -										
WOONPLAATS	ECHT-PAREN ZONDER KIN- DEREN	ECHTPAREN MET KINDEREN			VADERS MET KINDEREN			MOEDERS MET KINDEREN			TOTAAL	
		1 KIND	2 KINDEREN	3 KINDEREN EN MEER	1 KIND	2 KINDEREN	3 KINDEREN EN MEER	1 KIND	2 KINDEREN	3 KINDEREN EN MEER	FAMILIE- KERNEN	KINDEREN
GESVES	-	187	183	74	46	19	1	55	29	9	603	1.021
JEMEPE-SUR-SAMBRE	-	637	424	169	108	42	12	196	89	26	1.703	2.722
LA BRUYERE	-	294	242	100	41	15	3	64	30	6	795	1.318
METTET	-	401	344	106	50	18	5	119	59	15	1.117	1.810
NAMEN	-	2.955	2.209	896	479	187	33	1.407	544	149	8.859	14.220
OHEY	-	128	115	46	25	12	5	36	20	3	390	659
PROFONDEVILLE	-	361	328	124	56	26	5	116	40	14	1.070	1.784
SAMBREVILLE	-	885	602	188	173	57	14	392	127	52	2.490	3.857
SOMBREFFE	-	287	214	64	40	27	2	83	26	3	746	1.167
ARR. PHILIPPEVILLE	-	1.927	1.433	531	363	154	36	734	333	90	5.601	8.990
CERFONTAINE	-	146	114	34	26	8	6	49	28	8	419	676
COUVIN	-	352	288	119	91	47	7	167	91	25	1.187	1.955
DOISCHE	-	83	73	34	16	8	3	28	15	5	265	450
FLORENNES	-	343	257	84	54	17	6	137	55	19	972	1.547
PHILIPPEVILLE	-	255	187	68	49	11	2	101	38	14	725	1.143
VIROINVAL	-	169	113	36	44	22	4	92	34	4	518	786
WALCOURT	-	579	401	156	83	41	8	160	72	15	1.515	2.433

N.I.S.	TABEL 00.08 E	BLZ. 2.-									ALLE ADMINISTRATIEVE EENHEDEN	
BEVOLKING OP 1-1-1999	FAMILIEKERNEN NAAR HET AANTAL KINDEREN											
FAMILIEKERNEN	- FAMILIEKERNEN MET KIND(EREN) MINDER DAN 18 JAAR -											
WOONPLAATS	ECHT-PAREN ZONDER KIN- DEREN	ECHT-PAREN MET KINDEREN			VADERS MET KINDEREN			MOEDERS MET KINDEREN			TOTAAL	
		1 KIND	2 KINDEREN	3 KINDEREN EN MEER	1 KIND	2 KINDEREN	3 KINDEREN EN MEER	1 KIND	2 KINDEREN	3 KINDEREN EN MEER	FAMILIE- KERNEN	KINDEREN
MECHELEN	-	2.405	2.347	1.463	310	132	49	909	455	188	8.258	15.847
NIJLEN	-	872	791	308	75	26	7	154	92	25	2.350	4.027
PUTTE	-	647	611	203	58	19	6	108	58	19	1.729	2.937
PUURS	-	641	715	220	49	29	10	104	62	21	1.851	3.201
SINT-AMANDS	-	332	344	112	21	9	2	49	27	8	904	1.557
SINT-KATELIJNE-WAVER	-	683	840	354	62	22	6	142	89	28	2.226	4.076
WILLEBROEK	-	881	841	301	132	46	9	254	125	38	2.627	4.465
ARR. TURNHOUT	-	16.343	18.253	6.528	1.265	455	118	3.115	1.767	587	48.431	85.184
ARENDONK	-	466	577	220	23	10	3	69	45	21	1.434	2.621
BAARLE-HERTOG	-	62	88	56	3	3	-	10	7	1	230	452
BALEN	-	823	864	256	54	28	10	115	74	27	2.251	3.858
BEERSE	-	630	780	326	40	19	6	104	85	34	2.024	3.727
DESEL	-	395	406	107	34	8	2	50	36	9	1.047	1.752
GEEL	-	1.361	1.437	440	113	33	4	271	117	31	3.807	6.460
GROBBENDONK	-	481	444	166	33	15	4	88	52	10	1.293	2.210
HERENTALS	-	1.019	989	330	100	27	5	294	144	48	2.956	4.991
HERENTHOUT	-	354	363	101	32	9	2	70	39	12	982	1.645
HERSELT	-	590	590	163	55	19	1	114	53	18	1.603	2.672
HOOGRATEN	-	573	856	451	37	26	7	95	52	23	2.120	4.120
HULSHOUT	-	396	338	115	45	11	3	78	33	9	1.028	1.697
KASTERLEE	-	656	948	371	48	17	2	122	62	24	2.250	4.169
LAAKDAL	-	718	628	183	43	6	6	114	54	18	1.770	2.932
LILLE	-	647	796	277	34	12	6	90	64	20	1.946	3.523
MEERHOUT	-	417	400	121	21	11	2	51	35	11	1.069	1.824
MERKSPAS	-	305	399	228	20	3	2	54	42	17	1.070	2.060
MOL	-	1.233	1.367	461	110	25	6	234	122	40	3.598	6.227
OLEN	-	515	489	153	37	14	4	75	44	19	1.350	2.302
OUD-TURNHOUT	-	453	591	222	38	15	6	80	50	17	1.472	2.678
RAVELS	-	449	719	274	38	11	4	70	43	13	1.621	3.036
RETIE	-	388	531	169	19	12	1	44	27	6	1.197	2.154
RIJKEVORSEL	-	400	517	212	29	13	8	66	52	13	1.310	2.425
TURNHOUT	-	1.315	1.342	546	156	63	13	476	263	89	4.263	7.431
VORSELAAR	-	350	335	102	15	14	2	56	41	13	928	1.586
VOSSLAAR	-	377	499	185	22	11	6	51	41	12	1.204	2.212
WESTERLO	-	970	960	293	66	20	3	174	90	32	2.608	4.420
VLAAMS BRABANT	-	39.127	39.426	15.640	4.225	2.011	482	10.027	5.632	1.720	118.290	205.992
ARR. HALLE-VILVOORDE	-	21.514	22.327	8.533	2.675	1.368	291	6.032	3.503	1.046	67.289	116.894
AFFLIGEM	-	533	482	148	33	14	5	92	50	14	1.371	2.295
ASSE	-	1.062	1.025	360	127	66	16	314	200	54	3.224	5.506
BEERSEL	-	802	937	391	125	83	16	263	164	43	2.824	5.018
BEVER	-	69	75	35	7	3	2	17	9	4	221	399
DILBEEK	-	1.332	1.365	545	189	104	24	496	264	75	4.394	7.558
DROGENBOS	-	162	159	57	35	30	5	74	56	12	590	1.015
GALMAARDEN	-	386	325	71	29	13	1	66	30	10	931	1.484
GOOK	-	417	420	117	35	21	3	64	23	11	1.111	1.869
GRIMBERGEN	-	1.175	1.222	380	183	72	16	395	210	47	3.700	6.179
HALLE	-	1.286	1.164	482	222	85	18	351	214	86	3.908	6.762
HERNE	-	272	274	93	23	12	4	58	30	15	781	1.354
HOEILAART	-	375	398	161	35	30	8	95	71	15	1.188	2.110
KAMPENHOUT	-	442	476	189	49	33	2	100	48	16	1.355	2.369
KAPELLE-OP-DEN-BOS	-	408	352	135	34	12	3	71	35	14	1.064	1.802
KRAAINEM	-	428	527	274	41	24	8	152	97	31	1.582	2.937
LENNIK	-	354	356	119	39	16	4	53	38	9	988	1.697
LIEDEKERKE	-	600	413	104	50	19	-	143	46	17	1.382	2.155
LINKEBEEK	-	132	179	91	41	35	2	56	59	11	606	1.120
LONDERZEEL	-	700	778	247	62	21	4	120	57	22	2.011	3.458
MACHELEN	-	449	425	170	86	39	3	163	74	32	1.441	2.478
MEISE	-	697	886	311	70	46	7	180	121	41	2.359	4.211
MERCHTEM	-	549	621	222	45	20	2	119	59	18	1.655	2.894
OPWIJK	-	507	506	191	30	13	1	84	53	16	1.401	2.438
OVERIJSE	-	898	1.047	432	109	61	17	253	140	37	2.994	5.319
PEPINGEN	-	168	202	78	19	7	-	21	12	2	509	907
ROOSDAAL	-	525	447	156	32	13	4	81	44	14	1.316	2.201
SINT-GENESIUS-RODE	-	591	781	374	80	59	15	193	161	49	2.303	4.277
SINT-PIETERS-LEEUV	-	1.173	1.174	402	209	73	15	390	229	58	3.723	6.263
STEENOKKERZEEL	-	398	410	168	35	18	4	90	55	10	1.188	2.093

N.I.S. BEVOLKING OP 1-1-1999	TABEL OO.08 E									BLZ. 4.-			ALLE ADMINISTRATIEVE EENHEDEN	
	FAMILIEKERNEN NAAR HET AANTAL KINDEREN													
	- FAMILIEKERNEN MET KIND(EREN) MINDER DAN 18 JAAR -													
WOONPLAATS	ECHTPAREN ZONDER KIND- DEREN	ECHTPAREN MET KINDEREN			VADERS MET KINDEREN			MOEDERS MET KINDEREN			TOTAAL			
		1 KIND	2 KINDEREN	3 KINDEREN EN MEER	1 KIND	2 KINDEREN	3 KINDEREN EN MEER	1 KIND	2 KINDEREN	3 KINDEREN EN MEER	FAMILIE- KERNEN	KINDEREN		
LOMMEL	-	1.314	1.439	528	93	23	7	200	130	36	3.770	6.657		
MAASEIK	-	1.013	1.080	319	68	25	3	164	114	36	2.822	4.879		
MEEUWEN-GRUITRODE	-	568	667	252	18	11	3	61	42	18	1.640	2.960		
NEERPELT	-	616	794	311	24	15	1	90	60	19	1.930	3.556		
OVERPELT	-	487	580	278	26	9	4	64	37	13	1.498	2.783		
PEER	-	640	797	342	38	20	3	91	55	31	2.017	3.729		
ARR. TONGEREN	-	8.652	7.862	2.702	497	174	42	1.667	854	281	22.731	38.460		
ALKEN	-	495	530	161	28	11	1	99	40	20	1.385	2.366		
BILZEN	-	1.299	1.302	462	58	18	7	265	138	47	3.596	6.223		
BORGLOON	-	498	393	94	11	10	4	72	29	6	1.117	1.776		
HEERS	-	329	199	67	22	6	2	42	19	7	693	1.087		
HERSTAPPE	-	4	3	2	1	-	-	-	-	-	10	17		
HOESELT	-	442	368	135	25	6	-	75	41	7	1.099	1.821		
KORTESSEM	-	428	361	112	18	11	2	57	54	15	1.058	1.772		
LANAKEN	-	1.029	993	317	69	24	2	198	92	31	2.755	4.639		
MAASMECHELEN	-	1.613	1.516	659	88	28	12	320	179	68	4.483	7.917		
RIEMST	-	668	664	184	45	19	5	113	53	11	1.762	2.943		
TONGEREN	-	1.310	1.032	349	93	29	6	341	168	55	3.383	5.553		
VOEREN	-	173	213	90	27	9	1	30	16	7	566	1.034		
WELLEN	-	364	288	70	12	3	-	55	25	7	824	1.312		
OOST-VLAANDEREN	-	55.894	52.058	19.773	5.344	1.936	510	18.335	6.743	2.292	157.885	270.968		
ARR. AALST	-	12.023	9.721	2.888	1.017	308	64	2.686	1.273	355	30.335	49.075		
AALST	-	3.381	2.534	848	293	85	13	916	425	98	8.593	13.814		
DENDERLEEUEW	-	805	669	165	80	22	2	177	93	23	2.036	3.236		
ERPE-MERE	-	894	810	191	68	20	4	182	96	23	2.288	3.697		
GERAARDSBERGEN	-	1.388	1.053	332	148	37	16	330	167	62	3.533	5.729		
HAALTERT	-	880	696	181	61	16	3	150	55	18	2.060	3.275		
HERZELE	-	764	718	198	43	26	4	123	61	21	1.958	3.254		
LEDE	-	786	628	202	64	22	4	149	72	18	1.945	3.185		
NINOVE	-	1.650	1.288	395	149	49	13	378	187	59	4.168	6.744		
SINT-LIEVENS-HOUTEM	-	416	360	120	37	8	1	68	27	11	1.048	1.738		
ZOTTEGEM	-	1.059	965	256	74	23	4	213	90	22	2.706	4.403		
ARR. DENDERMONDE	-	8.085	7.420	2.655	678	244	54	1.718	892	293	22.039	37.469		
BERLARE	-	671	533	180	48	26	6	117	60	22	1.663	2.746		
BUGGENHOUT	-	637	587	165	64	13	3	115	51	6	1.641	2.677		
DENDERMONDE	-	1.848	1.586	590	184	50	14	461	215	76	5.024	8.423		
HAMME	-	955	875	374	75	41	4	188	105	33	2.650	4.640		
LAARNE	-	515	506	179	29	16	3	71	42	11	1.372	2.365		
LEBBEKE	-	769	675	211	61	20	1	166	68	30	2.001	3.320		
WAASMUNSTER	-	361	483	183	27	9	3	78	49	17	1.210	2.217		
WETTEREN	-	952	824	260	79	39	8	253	142	45	2.602	4.331		
WICHELEN	-	477	472	110	59	11	5	104	51	13	1.302	2.144		
ZELE	-	900	879	403	52	19	7	165	109	40	2.574	4.606		
ARR. EEKLO	-	3.122	3.119	1.038	318	114	28	734	361	132	8.966	15.298		
ASSENEDE	-	545	600	201	45	21	4	88	56	24	1.584	2.780		
EEKLO	-	699	625	220	97	26	11	224	108	41	2.051	3.442		
KAPRIJKE	-	233	289	83	26	11	3	40	23	10	718	1.264		
MALDEGEM	-	924	984	297	66	34	4	162	79	20	2.570	4.387		
SINT-LAUREINS	-	249	269	96	14	8	3	33	32	14	718	1.283		
ZELZATE	-	472	352	141	70	14	3	187	63	23	1.325	2.142		
ARR. GENT	-	18.874	18.396	7.581	2.087	828	224	5.307	2.552	914	56.763	98.750		
AALTER	-	834	859	313	48	16	8	111	84	21	2.294	4.042		
DEINZE	-	1.210	1.230	398	74	25	6	217	104	39	3.303	5.662		
DE PINTE	-	390	508	198	27	15	2	75	51	11	1.277	2.317		
DESTELBERGEN	-	690	711	268	85	38	4	138	86	21	2.041	3.533		
EVERGEM	-	1.368	1.303	427	106	47	15	273	128	54	3.721	6.318		
GAVERE	-	589	544	157	34	19	4	77	44	21	1.489	2.478		
GENT	-	7.182	6.363	3.336	1.203	456	137	3.270	1.438	554	23.939	41.874		
KNESSELARE	-	339	343	86	17	12	2	59	27	12	897	1.510		
LOCHRISTI	-	826	908	335	63	23	4	134	69	21	2.383	4.184		
LOVENDEGEM	-	427	362	123	35	19	3	61	38	11	1.079	1.806		
MELLE	-	381	431	156	39	12	2	78	42	17	1.158	2.029		
MERELBEKE	-	863	952	346	87	24	6	177	96	24	2.575	4.475		

WOONPLAATS	ECHT-PAREN ZONDER KINDEREN	ECHTPAREN MET KINDEREN			VADERS MET KINDEREN			MOEDERS MET KINDEREN			TOTAAL	
		1	2	3	1	2	3	1	2	3	FAMILIE KERNEN	KINDEREN
		KIND	KINDEREN	KINDEREN EN MEER	KIND	KINDEREN	KINDEREN EN MEER	KIND	KINDEREN	KINDEREN EN MEER		
MOERBEKE	-	245	244	82	26	8	1	54	17	8	685	1.171
NAZARETH	-	480	518	167	30	14	6	76	39	12	1.342	2.324
NEVELE	-	446	499	208	22	18	2	78	49	10	1.332	2.387
OOSTERZELE	-	626	585	236	39	22	8	98	58	19	1.691	2.937
SINT-MARTENS-LATEM	-	285	326	149	26	13	3	78	43	12	935	1.672
WAARSCHOOT	-	365	350	122	30	8	4	68	32	10	989	1.697
WACHTEBEKE	-	272	262	103	23	4	2	49	34	10	759	1.331
ZOMERGEM	-	349	378	117	38	18	2	44	24	12	982	1.695
ZULTE	-	707	720	254	35	17	3	92	49	15	1.892	3.308
ARR. OUDENAARDE	-	4.715	4.546	1.810	392	180	48	859	505	181	13.236	23.260
BRAKEL	-	629	516	147	50	13	1	112	48	13	1.529	2.469
HOREBEKE	-	72	85	28	4	3	-	6	2	2	202	360
KLUISBERGEN	-	252	255	102	23	15	3	40	27	11	728	1.280
KRUISHOUTEM	-	355	402	144	20	12	3	35	27	1	999	1.777
LIERDE	-	281	252	90	18	7	4	39	24	6	721	1.224
MAARKEDAL	-	248	278	128	15	6	2	25	29	7	738	1.363
OUDENAARDE	-	1.103	1.122	425	82	36	10	202	124	42	3.146	5.497
RONSE	-	865	731	443	135	53	21	295	141	76	2.760	5.115
WORTEGEM-PETEGEM	-	265	307	107	9	9	1	31	21	3	753	1.336
ZINGEM	-	297	262	97	20	17	1	32	29	7	762	1.302
ZWALM	-	348	336	99	16	9	2	42	33	13	898	1.537
ARR. SINT-NIKLAAS	-	9.075	8.856	3.801	852	262	92	2.031	1.160	417	26.546	47.116
BEVEREN	-	1.985	1.928	706	188	60	20	354	211	84	5.536	9.572
KRUIBEKE	-	610	570	240	71	11	6	120	54	14	1.696	2.924
LOKEREN	-	1.472	1.433	654	119	42	14	378	194	87	4.393	7.993
SINT-GILLIS-WAAS	-	773	765	299	53	18	7	114	74	28	2.131	3.757
SINT-NIKLAAS	-	2.442	2.409	1.179	250	83	28	708	391	135	7.625	13.768
STEKENE	-	727	711	271	69	15	6	121	93	19	2.032	3.522
TEMSE	-	1.066	1.040	452	102	33	11	236	143	50	3.133	5.580
WEST-VLAANDEREN	-	44.943	45.981	18.702	3.761	1.395	356	9.736	5.121	1.940	131.935	232.440
ARR. BRUGGE	-	10.466	10.381	4.043	1.026	374	90	2.721	1.392	473	30.966	53.511
BEERNEM	-	639	690	223	47	10	3	80	56	16	1.764	3.060
BLANKENBERGE	-	592	481	165	91	46	11	266	132	45	1.829	3.024
BRUGGE	-	4.161	4.046	1.765	473	172	45	1.341	630	250	12.883	22.371
DAMME	-	450	512	237	35	17	2	73	42	16	1.384	2.543
JABBEKE	-	612	653	251	33	15	2	93	55	19	1.733	3.065
KNOKKE-HEIST	-	1.083	1.059	332	138	48	12	381	175	44	3.272	5.409
OOSTKAMP	-	921	944	344	72	18	5	170	97	26	2.597	4.514
TORHOUT	-	863	819	285	47	17	2	148	99	21	2.301	3.917
ZEDELGEM	-	1.029	1.050	385	80	25	8	155	99	29	2.860	4.982
ZUIENKERKE	-	116	127	56	10	6	-	14	7	7	343	626
ARR. DIKSMUIDE	-	1.967	2.117	966	133	46	14	325	164	79	5.811	10.581
DIKSMUIDE	-	589	648	332	53	14	6	122	64	40	1.868	3.457
HOUTHULST	-	374	373	201	34	5	2	59	30	9	1.087	1.986
KOEKELARE	-	384	358	134	25	8	1	59	25	18	1.012	1.754
KORTEMARK	-	523	583	202	16	13	3	74	36	12	1.462	2.596
LO-RENINGE	-	97	155	97	5	6	2	11	9	-	382	788
ARR. IEPER	-	4.009	4.512	2.191	368	129	37	711	401	199	12.557	23.191
HEUVELLAND	-	318	356	220	33	19	2	41	40	20	1.049	2.011
IEPER	-	1.302	1.505	683	126	41	10	282	138	76	4.163	7.620
LANGEMARK-POELKAPPELE	-	307	377	172	25	5	4	44	29	13	976	1.835
MESEN	-	40	30	21	12	-	-	11	5	3	122	219
POPERINGE	-	692	825	424	58	28	12	127	57	35	2.258	4.240
VLETEREN	-	123	145	107	11	5	1	17	14	6	429	849
WERVIK	-	749	732	327	65	23	6	127	79	33	2.141	3.834
ZONNEBEKE	-	478	542	237	38	8	2	62	39	13	1.419	2.583
ARR. KORTRIJK	-	11.512	11.998	4.873	762	282	73	2.271	1.168	450	33.389	59.217
ANZEGEM	-	644	618	260	30	11	-	52	46	18	1.679	2.985
AVELGEM	-	361	366	158	30	10	3	83	37	9	1.057	1.856
DEERLIJK	-	538	550	172	19	5	4	73	30	10	1.401	2.390
HARELBEKE	-	1.229	1.195	389	66	22	7	195	102	38	3.243	5.553
KORTRIJK	-	2.664	2.823	1.375	186	72	27	719	371	151	8.388	15.295

N.I.S. BEVOLKING OP 1-1-1999 FAMILIEKERNEN	TABEL 00.08 E									BLZ. 6.- ALLE ADMINISTRATIEVE EENHEDEN		
	FAMILIEKERNEN NAAR HET AANTAL KINDEREN - FAMILIEKERNEN MET KIND(EREN) MINDER DAN 18 JAAR -											
WOONPLAATS	ECHT-PAREN ZONDER KINDEREN	ECHTPAREN MET KINDEREN			VADERS MET KINDEREN			MOEDERS MET KINDEREN			TOTAAL	
		1 KIND	2 KINDEREN	3 KINDEREN EN MEER	1 KIND	2 KINDEREN	3 KINDEREN EN MEER	1 KIND	2 KINDEREN	3 KINDEREN EN MEER	FAMILIEKERNEN	KINDEREN
KURNE	-	515	609	203	38	13	4	119	40	13	1.554	2.701
LENDELEDE	-	237	265	99	15	4	1	21	14	3	659	1.166
MENEN	-	1.275	1.221	500	147	43	9	367	188	74	3.824	6.628
SPIERE-HELKIJN	-	78	61	43	6	4	-	19	13	6	230	415
WAREGEM	-	1.562	1.717	652	70	35	6	251	137	47	4.477	7.993
WEVELGEM	-	1.391	1.508	592	98	32	10	217	108	54	4.010	7.151
ZWEVEGEM	-	1.018	1.065	430	57	31	2	155	82	27	2.867	5.084
ARR. OOSTENDE	-	5.154	4.656	1.852	688	265	61	1.734	877	320	15.607	26.620
BREDENE	-	659	559	206	79	31	3	166	77	34	1.814	3.032
DE HAAN	-	404	397	141	42	22	5	122	57	29	1.219	2.088
GISTEL	-	488	510	206	50	16	4	93	78	19	1.464	2.614
ICHTEGEM	-	649	571	209	46	15	4	100	54	23	1.671	2.878
MIDDELKERKE	-	551	548	209	67	38	9	170	101	35	1.728	2.998
OOSTENDE	-	1.999	1.700	731	376	128	33	1.037	471	166	6.641	11.139
OUDEBURG	-	404	371	150	28	15	3	46	39	14	1.070	1.871
ARR. ROESELARE	-	6.116	6.236	2.329	329	125	31	958	577	199	16.900	29.610
HOOGLEDE	-	441	476	215	20	7	3	44	28	13	1.247	2.274
INGELMUNSTER	-	519	539	140	18	8	2	53	33	8	1.320	2.237
IZEGEM	-	1.177	1.066	389	61	24	7	208	104	36	3.072	5.242
LEDEGEM	-	438	471	148	17	7	-	52	26	15	1.174	2.046
LICHTERVELDE	-	402	398	132	24	7	-	43	29	7	1.042	1.782
MOORSLEDE	-	480	469	201	30	4	4	57	37	11	1.293	2.293
ROESELARE	-	2.186	2.266	894	132	56	11	449	283	97	6.374	11.251
STADEN	-	473	551	210	27	12	4	52	37	12	1.378	2.485
ARR. TIELT	-	3.846	4.101	1.543	219	77	26	485	275	112	10.684	18.948
ARDOOIE	-	410	417	199	25	5	3	52	38	6	1.155	2.084
DENTERGEM	-	373	377	129	16	8	2	33	30	12	980	1.721
MEULEBEKE	-	500	538	179	26	16	2	60	28	13	1.362	2.386
OOSTROZEBEKE	-	355	364	114	17	5	1	38	19	11	924	1.601
PITTEM	-	313	314	132	14	5	3	24	14	9	828	1.484
RUISELEDE	-	199	254	97	9	3	2	23	21	4	612	1.111
TIELT	-	767	822	340	64	15	6	131	53	26	2.224	3.962
WIELSBEKE	-	387	449	149	16	7	4	57	35	11	1.115	1.995
WINGENE	-	542	566	204	32	13	3	67	37	20	1.484	2.604
ARR. VEURNE	-	1.873	1.980	905	236	97	24	531	267	108	6.021	10.762
ALVERINGEM	-	151	191	125	16	6	-	22	18	5	534	1.059
DE PANNE	-	305	277	119	47	24	2	124	52	19	969	1.643
KOKSIJDE	-	632	644	264	67	25	7	187	88	32	1.946	3.379
NIEUWPOORT	-	340	350	162	65	21	5	112	54	31	1.140	2.039
VEURNE	-	445	518	235	41	21	10	86	55	21	1.432	2.642
WAALS GEWEST	-	118.046	112.914	56.527	22.061	9.233	2.855	53.306	27.614	11.107	413.663	728.032
WAALS BRABANT	-	11.940	13.156	6.990	2.267	1.213	327	4.701	2.718	988	44.300	80.588
ARR. NIJVEL	-	11.940	13.156	6.990	2.267	1.213	327	4.701	2.718	988	44.300	80.588
BEVEKOM	-	242	245	132	45	27	5	65	43	18	822	1.489
EIGENBRAKEL	-	1.254	1.333	594	255	119	33	466	259	98	4.411	7.745
KASTEELBRAKEL	-	324	375	139	84	39	15	102	73	19	1.170	2.042
CHASTRE	-	241	249	172	47	27	4	91	41	27	899	1.730
CHAUMONT-GISTOUX	-	359	425	252	55	35	4	118	83	27	1.358	2.555
COURT-SAINT-ETIENNE	-	305	318	221	64	27	11	106	63	30	1.145	2.150
GENEPIEN	-	483	534	270	88	46	14	191	99	49	1.774	3.230
GRAVEN	-	384	493	272	81	43	6	151	78	30	1.538	2.861
HELECINE	-	110	80	39	26	8	2	29	19	5	318	529
INCOURT	-	147	180	86	27	18	6	42	26	9	541	995
ITTER	-	197	205	92	42	29	10	66	27	21	689	1.221
GELDENAKEN	-	388	414	252	64	33	10	172	97	39	1.469	2.710
TERHULPEN	-	230	230	142	49	24	2	96	59	16	848	1.536
LASNE	-	471	549	305	78	39	10	149	82	28	1.711	3.173
MONT-SAINT-GUIBERT	-	226	241	132	35	22	6	70	41	18	791	1.458
NIJVEL	-	772	726	339	163	84	22	382	214	71	2.773	4.787
ORP-JAUCHE	-	268	266	148	45	21	8	113	40	17	926	1.651
OTTIGNIES-LOUVAIN-LA-NEUVE	-	825	996	724	150	87	37	394	266	99	3.578	6.999
PERWIJS	-	256	277	138	48	20	5	100	50	16	910	1.620

N.I.S.		TABEL 00.08 E						BLZ. 7.-				
BEVOLKING OP 1-1-1999		FAMILIEKERNEN NAAR HET AANTAL KINDEREN									ALLE ADMINISTRATIEVE EENHEDEN	
FAMILIEKERNEN		- FAMILIEKERNEN MET KIND(EREN) MINDER DAN 18 JAAR -										
WOONPLAATS	ECHT-PAREN ZONDER KIN- DEREN	ECHTPAREN MET KINDEREN			VADERS MET KINDEREN			MOEDERS MET KINDEREN			TOTAAL	
		1 KIND	2 KINDEREN	3 KINDEREN EN MEER	1 KIND	2 KINDEREN	3 KINDEREN EN MEER	1 KIND	2 KINDEREN	3 KINDEREN EN MEER	FAMILIE KERNEN	KINDEREN
RAMILLIES	-	193	192	123	31	24	11	50	41	15	680	1.277
REBECQ	-	396	363	180	74	46	11	139	75	32	1.316	2.315
RIXENSART	-	667	806	395	113	74	16	278	173	38	2.560	4.629
TUBEKE	-	784	762	336	170	77	16	337	174	74	2.730	4.764
VILLERS-LA-VILLE	-	345	370	209	54	33	6	111	67	29	1.224	2.257
WALHAIN	-	176	215	119	34	17	7	56	35	13	672	1.260
WATERLOO	-	907	1.234	590	149	80	22	340	221	71	3.614	6.681
WAVER	-	990	1.078	589	196	114	28	487	272	79	3.833	6.924
HENEGOUWEN	-	47.348	39.936	18.650	9.220	3.502	1.117	23.192	11.813	4.811	159.589	272.274
ARR. AAT	-	3.041	2.524	1.033	626	231	68	1.287	638	231	9.679	16.138
AAT	-	943	760	308	212	68	19	478	221	81	3.090	5.081
BELOEIL	-	544	374	172	105	41	9	213	122	40	1.620	2.661
BERNISSART	-	452	396	153	84	32	13	217	104	41	1.492	2.515
BRUGELETTE	-	109	101	45	49	16	5	54	24	15	418	706
CHIEVRES	-	272	185	75	52	15	9	92	50	11	761	1.239
ELZELE	-	190	197	76	38	22	4	68	28	18	641	1.109
VLOESBERG	-	106	113	46	16	9	1	45	22	4	362	612
FRASNES-LEZ-ANVAING	-	425	398	158	70	28	8	120	67	21	1.295	2.215
ARR. CHARLEROI	-	15.254	12.538	6.163	2.913	1.105	382	8.297	4.026	1.794	52.472	89.748
AISEAU-PRESLES	-	440	382	209	68	22	7	168	93	36	1.425	2.519
CHAPELLE-LEZ-HERLAIMONT	-	557	473	193	98	38	23	250	110	52	1.794	3.020
CHARLEROI	-	6.575	5.203	2.700	1.441	515	179	4.480	2.177	1.018	24.288	41.472
CHATELET	-	1.361	1.034	492	260	88	32	765	333	139	4.504	7.515
COURCELLES	-	1.151	973	440	217	91	29	540	249	121	3.811	6.487
FARCIENNES	-	483	352	239	68	27	15	180	99	49	1.512	2.751
FLEURUS	-	902	721	372	143	54	23	347	202	78	2.842	4.904
FONTAINE-L'EVEQUE	-	662	538	227	92	54	14	297	152	48	2.084	3.498
GERPINNES	-	511	426	156	65	17	2	174	88	31	1.470	2.416
LES BONS VILLERS	-	341	360	151	73	27	11	108	47	28	1.146	2.028
MANAGE	-	830	775	358	150	55	14	390	188	89	2.849	4.967
MONTIGNIES-LE-TILLEUL	-	371	357	135	57	24	3	178	82	23	1.230	2.046
PONT-A-CELLES	-	662	609	260	118	50	17	253	112	40	2.121	3.607
SENEFFE	-	408	335	231	63	43	13	167	94	42	1.396	2.518
ARR. BERGEN	-	8.994	7.285	3.276	1.842	690	231	5.185	2.734	1.085	31.322	52.783
BOUSSU	-	749	589	303	142	51	24	428	193	86	2.565	4.355
COLFONTAINE	-	749	605	305	134	63	17	434	232	101	2.640	4.561
DOUR	-	607	537	230	126	34	15	310	133	59	2.051	3.488
FRAMERIES	-	816	582	256	172	54	22	416	204	99	2.621	4.370
HENSIES	-	275	238	107	39	19	4	102	54	22	860	1.485
HONNELLES	-	191	171	75	48	13	7	70	35	10	620	1.065
JURBEKE	-	393	345	124	60	25	5	145	122	38	1.257	2.132
LENS	-	129	123	55	13	19	11	54	41	7	452	807
BERGEN	-	2.877	2.370	1.076	706	267	82	2.173	1.185	490	11.226	18.893
QUAREGNON	-	767	606	269	134	38	18	414	217	66	2.529	4.207
QUEVY	-	296	260	98	62	24	8	104	42	19	913	1.527
QUIEVRAIN	-	252	203	112	53	22	4	109	51	23	829	1.418
SAINT-GHISLAIN	-	893	656	266	153	61	14	426	225	65	2.759	4.475
ARR. MOESKROEN	-	2.649	2.399	1.111	495	147	51	995	562	234	8.643	15.071
KOMEN-WAASTEN	-	693	677	299	115	37	14	197	117	44	2.193	3.865
MOESKROEN	-	1.956	1.722	812	380	110	37	798	445	190	6.450	11.206
ARR. ZINNIK	-	6.796	5.796	2.584	1.223	503	143	2.845	1.583	607	22.080	37.699
'S GRAVENBRAKEL	-	707	678	324	121	74	23	286	169	63	2.445	4.321
ECAUSSINNES	-	349	307	128	90	31	9	149	98	36	1.197	2.034
EDINGEN	-	448	345	151	82	26	6	149	83	43	1.333	2.259
LA LOUVIERE	-	3.185	2.548	1.079	501	188	60	1.383	705	284	9.933	16.669
LE ROEULX	-	317	273	115	51	15	7	111	74	29	992	1.694
LESSEN	-	593	498	237	163	81	17	304	165	58	2.116	3.596
OPZULLIK	-	321	332	109	59	31	3	77	54	21	1.007	1.728
ZINNIK	-	876	815	441	156	57	18	386	235	73	3.057	5.398

N.I.S.		TABEL 00.08 E									BLZ. 8.-		ALLE ADMINISTRATIEVE EENHEDEN	
BEVOLKING OP 1-1-1999		FAMILIEKERNEN NAAR HET AANTAL KINDEREN												
FAMILIEKERNEN		- FAMILIEKERNEN MET KIND(EREN) MINDER DAN 18 JAAR -												
WOONPLAATS	ECHT-PAREN ZONDER KINDEREN	ECHTPAREN MET KINDEREN			VADERS MET KINDEREN			MOEDERS MET KINDEREN			TOTAAL			
		1 KIND	2 KINDEREN	3 KINDEREN EN MEER	1 KIND	2 KINDEREN	3 KINDEREN EN MEER	1 KIND	2 KINDEREN	3 KINDEREN EN MEER	FAMILIEKERNEN	KINDEREN		
ARR. THUIN	-	5.631	4.920	2.302	1.088	412	146	2.287	1.129	445	18.360	31.528		
ANDERLUES	-	474	331	168	93	39	15	183	89	37	1.429	2.421		
BEAUMONT	-	240	232	113	46	18	6	102	57	19	833	1.457		
BINCHE	-	1.266	1.050	400	226	72	32	539	218	81	3.884	6.376		
CHIMAY	-	308	368	213	57	32	8	142	92	28	1.248	2.330		
ERQUELINNES	-	354	336	169	74	20	9	184	62	34	1.242	2.150		
ESTINNES	-	308	243	113	67	18	4	112	60	30	955	1.617		
FROIDCHAPELLE	-	102	109	69	27	13	2	39	25	14	400	760		
HAM-SUR-HEURE-NALINNES	-	476	493	225	83	38	14	190	93	23	1.635	2.831		
LOBBES	-	234	215	73	61	16	5	64	44	10	722	1.198		
MERBES-LE-CHATEAU	-	170	147	76	37	16	6	66	23	18	559	977		
MOMIGNIES	-	154	149	108	50	25	11	68	65	28	658	1.261		
MORLANWELZ	-	744	605	290	148	54	16	322	148	56	2.383	4.028		
SIVRY-RANCE	-	194	148	73	31	13	6	78	30	18	591	1.008		
THUIN	-	607	494	212	88	38	12	198	123	49	1.821	3.114		
ARR. DOORNIK	-	4.983	4.474	2.181	1.033	414	96	2.296	1.141	415	17.033	29.307		
ANTOING	-	255	222	109	80	23	3	147	70	20	929	1.551		
BRUNEHAUT	-	287	289	130	60	27	2	82	38	15	930	1.622		
CELLES	-	200	198	99	33	13	2	62	27	6	640	1.131		
ESTAIMPUIS	-	406	379	146	66	28	8	144	71	21	1.269	2.162		
LEUZE-EN-HAINAUT	-	475	407	208	98	35	15	214	107	34	1.593	2.719		
MONT-DE-L'ENCLUS	-	135	114	54	23	6	-	26	9	7	374	642		
PECQ	-	197	173	85	38	14	3	52	33	7	602	1.048		
PERUWELZ	-	588	535	256	146	49	17	295	150	55	2.091	3.607		
RUMES	-	218	179	86	30	8	3	51	27	6	608	1.043		
DOORNIK	-	2.222	1.978	1.008	459	211	43	1.223	609	244	7.997	13.782		
PROV. LUIK	-	34.880	33.937	16.858	6.419	2.703	829	16.489	8.140	3.196	123.451	217.155		
ARR. HOEI	-	3.592	3.375	1.765	841	370	115	1.491	818	320	12.687	22.389		
AMAY	-	456	383	191	124	47	17	251	116	59	1.644	2.808		
ANTHISNES	-	152	150	70	39	22	6	38	26	6	509	899		
BURDINNE	-	109	110	53	17	7	8	21	14	5	344	629		
CLAVIER	-	147	157	99	31	12	9	39	29	8	531	997		
ENGIS	-	240	156	79	56	20	5	79	56	25	716	1.205		
FERRIERES	-	154	151	90	28	10	3	42	34	10	522	956		
HAMOIR	-	116	116	57	23	9	2	48	30	12	413	734		
HERON	-	137	137	92	33	22	4	56	26	22	529	1.002		
HOEI	-	499	475	295	168	67	16	380	198	61	2.159	3.789		
MARCHIN	-	177	183	91	59	31	12	74	38	18	683	1.212		
MODAVE	-	148	151	54	25	17	1	53	21	10	480	817		
NANDRIN	-	248	237	119	25	29	4	52	43	10	767	1.382		
OUFFET	-	95	85	50	25	7	4	29	21	4	320	561		
TINLOT	-	81	94	45	20	7	1	18	17	3	286	518		
VERLAINE	-	155	167	76	19	8	2	31	14	6	478	865		
VILLERS-LE-BOUILLET	-	240	199	108	41	18	7	91	38	23	765	1.344		
WANZE	-	438	424	196	108	37	14	189	97	38	1.541	2.671		
ARR. LUIK	-	19.465	17.670	8.494	3.810	1.531	459	10.826	4.967	1.877	69.099	118.870		
ANS	-	1.082	877	375	170	51	13	557	235	65	3.425	5.640		
AWANS	-	342	317	113	54	25	3	137	54	16	1.061	1.753		
AYWAILLE	-	310	345	168	73	32	11	153	81	23	1.196	2.125		
BITSINGEN	-	298	315	118	53	27	8	99	55	24	997	1.739		
BEYNE-HEUSAY	-	432	435	163	92	38	10	239	103	36	1.548	2.602		
BLEGNY	-	484	527	205	81	43	9	144	86	19	1.598	2.779		
CHAUDFONTAINE	-	655	696	312	104	62	8	278	143	67	2.325	4.086		
COMBLAIN-AU-PONT	-	198	166	78	35	16	5	75	53	21	647	1.126		
DALHEM	-	283	279	120	48	10	4	51	21	13	829	1.446		
ESNEUX	-	440	476	201	89	49	15	213	91	29	1.603	2.779		
FLEMALLE	-	920	764	301	203	62	28	508	280	109	3.175	5.292		
FLERON	-	556	517	252	79	29	4	267	127	40	1.871	3.243		
GRACE-HOLLOGNE	-	905	822	390	159	73	18	369	159	69	2.964	5.098		
HERSTAL	-	1.265	1.115	494	248	79	25	705	302	119	4.352	7.328		
JUPRELLE	-	350	335	133	58	18	3	84	48	16	1.045	1.788		
LUIK	-	4.880	4.136	2.527	1.138	442	153	3.894	1.711	652	19.533	34.115		
NEUPRE	-	329	396	134	43	25	8	120	47	21	1.123	1.952		
OUPEVE	-	905	830	347	159	75	24	430	217	74	3.061	5.203		

N.I.S.	TABEL 00.08 E	BLZ. 9.-									ALLE ADMINISTRATIEVE EENHEDEN	
BEVOLKING OP 1-1-1999	FAMILIEKERNEN NAAR HET AANTAL KINDEREN											
FAMILIEKERNEN	- FAMILIEKERNEN MET KIND(EREN) MINDER DAN 18 JAAR -											
WOONPLAATS	ECHT-PAREN ZONDER KINDEREN	ECHTPAREN MET KINDEREN			VADERS MET KINDEREN			MOEDERS MET KINDEREN			TOTAAL	
		1 KIND	2 KINDEREN	3 KINDEREN EN MEER	1 KIND	2 KINDEREN	3 KINDEREN EN MEER	1 KIND	2 KINDEREN	3 KINDEREN EN MEER	FAMILIEKERNEN	KINDEREN
SAINT-NICOLAS	-	867	787	324	139	55	17	420	181	63	2.853	4.821
SERAING	-	2.019	1.597	738	444	174	51	1.386	615	260	7.284	12.132
SOU MAGNE	-	604	582	283	84	38	12	185	96	39	1.923	3.395
SPRIMONT	-	479	502	261	78	41	16	167	73	33	1.650	3.002
TROOZ	-	261	284	138	69	27	3	111	52	24	969	1.715
WEZET	-	601	570	319	110	40	11	234	137	45	2.067	3.711
ARR. VERVIERS	-	9.130	10.467	5.537	1.342	603	210	3.226	1.865	833	33.213	61.439
AMEL	-	158	261	125	9	3	1	15	15	7	594	1.175
AUBEL	-	121	186	104	11	8	2	42	21	5	500	962
BAELEN	-	155	187	83	16	13	1	49	16	8	528	952
BULLINGEN	-	168	240	143	14	4	3	24	18	5	619	1.212
BURGEN-REULAND	-	143	183	92	6	2	-	15	10	3	454	864
BUTGENBACH	-	205	264	143	18	6	-	32	18	4	690	1.319
DISON	-	498	437	298	96	46	18	237	179	74	1.883	3.513
EUPEN	-	605	687	276	76	29	5	205	113	40	2.036	3.595
HERVE	-	616	721	388	71	32	11	191	82	38	2.150	3.987
JALHAY	-	275	355	180	52	22	9	77	56	20	1.046	1.953
KELMIS	-	430	395	150	40	11	3	130	73	22	1.254	2.114
LIERNEUX	-	117	114	71	15	11	2	18	16	14	378	717
LIMBURG	-	185	221	107	40	20	2	82	38	17	712	1.272
LONTZEN	-	200	220	98	15	16	2	52	33	9	645	1.158
MALMEDY	-	391	496	227	44	16	8	101	54	18	1.355	2.494
OLNE	-	155	140	75	17	13	4	31	24	9	468	844
PEPINSTER	-	306	361	185	69	37	13	114	68	37	1.190	2.201
PLOMBIERES	-	365	424	205	39	11	4	85	52	25	1.210	2.221
RAEREN	-	390	417	178	30	7	3	114	52	17	1.208	2.132
SANKT-VITH	-	334	434	208	14	5	-	50	44	18	1.107	2.091
SPA	-	277	295	168	84	30	11	184	85	39	1.173	2.116
STAVELOT	-	208	256	143	38	25	6	57	45	13	791	1.478
STOUMONT	-	105	105	52	26	10	5	27	18	8	356	636
THEUX	-	376	461	261	77	40	19	133	93	27	1.487	2.784
THIMISTER-CLERMONT	-	203	253	159	26	15	6	28	31	14	735	1.451
TROIS-PONTS	-	71	124	44	10	3	1	21	9	4	287	534
VERVIERS	-	1.553	1.575	1.021	329	135	57	947	525	299	6.441	12.062
WEISMES	-	230	291	153	22	17	7	55	22	12	809	1.532
WELKENRAEDT	-	290	364	200	38	16	7	110	55	27	1.107	2.070
ARR. BORGWORM	-	2.693	2.425	1.062	426	199	45	946	490	166	8.452	14.457
BERLOZ	-	98	84	44	30	15	3	24	18	4	321	561
BRAIVES	-	199	204	95	43	12	3	93	34	12	695	1.192
CRISNEE	-	117	103	35	10	6	1	20	12	1	305	512
DONCEEL	-	122	113	51	19	3	-	20	17	6	351	611
FAIMES	-	132	112	56	14	7	1	34	19	8	383	661
FEXHE-LE-HAUT-CLOCHER	-	112	131	56	26	14	5	31	19	4	398	702
GEER	-	108	98	49	14	7	2	37	15	3	333	571
HANNUIT	-	488	491	223	60	39	9	165	91	43	1.609	2.849
LIJSEM	-	117	102	44	12	13	1	33	22	8	352	621
OERLE	-	170	111	33	24	10	2	31	18	10	409	656
REMICOURT	-	196	170	54	26	12	3	66	30	9	566	927
SAINT-GEORGES-SUR-MEUSE	-	273	225	108	45	23	5	125	71	15	890	1.492
BORGWORM	-	480	402	168	81	33	8	239	118	37	1.566	2.607
WASSEIGES	-	80	79	46	22	5	2	28	6	6	274	495
LUXEMBURG	-	8.581	10.368	5.626	1.341	584	207	2.658	1.527	676	31.568	59.095
ARR. AARLEN	-	1.955	2.257	985	281	112	31	638	309	130	6.698	11.968
AARLEN	-	904	1.028	458	131	45	17	315	151	56	3.105	5.521
ATTERT	-	171	226	119	20	11	3	29	18	5	602	1.148
AUBANGE	-	537	585	252	88	39	9	211	94	51	1.866	3.297
MARTELANGE	-	51	62	20	7	4	-	22	10	7	183	323
MESSANCY	-	292	356	136	35	13	2	61	36	11	942	1.679
ARR. BASTENAKEN	-	1.342	1.743	1.080	191	95	30	398	235	94	5.208	10.094
BASTENAKEN	-	470	583	375	67	30	15	137	88	42	1.807	3.542
BERTOEGE	-	96	124	76	10	3	3	15	15	6	348	683
FAUVILLERS	-	61	85	56	8	2	4	17	10	3	246	491
GOUVY	-	144	189	125	12	10	2	55	22	11	570	1.108

N.I.S.		TABEL 00.08 E									BLZ. 10.-	
BEVOLKING OP 1-1-1999		FAMILIEKERNEN NAAR HET AANTAL KINDEREN									ALLE ADMINISTRATIEVE EENHEDEN	
FAMILIEKERNEN		- FAMILIEKERNEN MET KIND(EREN) MINDER DAN 18 JAAR -										
WOONPLAATS	ECHT-PAREN ZONDER KIN- DEREN	ECHTPAREN MET KINDEREN			VADERS MET KINDEREN			MOEDERS MET KINDEREN			TOTAAL	
		1 KIND	2 KINDEREN	3 KINDEREN EN MEER	1 KIND	2 KINDEREN	3 KINDEREN EN MEER	1 KIND	2 KINDEREN	3 KINDEREN EN MEER	FAMILIE- KERNEN	KINDEREN
HOUFFALIZE	-	116	189	124	22	13	2	43	29	8	546	1.086
SAINTE-ODE	-	66	96	41	20	7	-	24	18	6	278	513
VAUX-SUR-SURE	-	157	182	141	14	7	3	30	11	7	552	1.102
VIELSALM	-	232	295	142	38	23	1	77	42	11	861	1.569
ARR. MARCHE-EN-FAMENNE	-	1.697	1.971	1.141	322	143	48	601	364	186	6.473	12.181
DURBUY	-	315	350	176	77	23	10	136	92	36	1.215	2.191
EREZEE	-	109	83	66	21	7	2	20	13	7	328	599
HOTTON	-	167	200	135	33	15	4	62	46	18	680	1.311
LA ROCHE-EN-ARDENNE	-	130	132	64	27	12	4	48	27	14	458	827
MANHAY	-	92	111	85	20	13	1	30	14	8	374	736
MARCHE-EN-FAMENNE	-	568	667	387	105	41	18	215	125	74	2.200	4.172
NASSOGNE	-	162	204	124	19	15	6	49	25	18	622	1.219
RENDEUX	-	65	86	51	10	10	3	23	10	6	264	509
TENNEVILLE	-	89	138	53	10	7	-	18	12	5	332	617
ARR. NEUFCHATEAU	-	1.848	2.270	1.306	276	117	54	526	314	149	6.860	13.070
BERTRIX	-	261	315	200	43	18	7	94	48	30	1.016	1.952
BOUILLON	-	159	190	99	35	20	4	60	35	11	613	1.118
DAVERDISSE	-	40	44	22	9	5	1	17	7	4	149	264
HERBEUMONT	-	44	58	29	7	3	4	9	5	5	164	310
LEGLISE	-	139	164	110	26	4	7	18	13	4	485	944
LIBIN	-	134	210	100	15	8	2	41	22	9	541	1.034
LIBRAMONT-CHEVIGNY	-	330	435	220	33	10	7	86	49	22	1.192	2.266
NEUFCHATEAU	-	219	252	155	30	10	6	54	39	24	789	1.507
PALISEUL	-	151	202	129	20	5	5	41	21	19	593	1.184
SAINT-HUBERT	-	198	213	134	32	21	5	53	45	9	710	1.332
TELLIN	-	76	90	44	13	4	4	29	16	6	282	531
WELLIN	-	97	97	64	13	9	2	24	14	6	326	628
ARR. VIRTON	-	1.739	2.127	1.114	271	117	44	495	305	117	6.329	11.782
CHINY	-	137	220	123	23	12	4	27	27	8	581	1.145
ETALLE	-	214	233	132	31	18	5	47	24	12	716	1.317
FLORENVILLE	-	155	198	106	30	7	6	85	44	17	648	1.194
HABAY	-	287	357	166	36	17	4	58	39	12	976	1.801
MEIX-DEVANT-VIRTON	-	102	115	61	15	3	1	21	19	7	344	643
MUSSON	-	170	177	70	19	11	5	33	23	5	513	904
ROUVROY	-	66	69	62	11	4	2	18	9	8	249	494
SAINT-LEGER	-	132	155	68	20	9	3	28	18	4	437	794
TINTIGNY	-	122	160	85	21	8	3	28	14	8	449	845
VIRTON	-	354	443	241	65	28	11	150	88	36	1.416	2.645
PROV. NAMEN	-	15.297	15.517	8.403	2.814	1.231	375	6.266	3.416	1.436	54.755	98.920
ARR. DINANT	-	3.158	3.634	2.154	647	280	90	1.226	745	330	12.264	22.995
ANHEE	-	217	233	127	47	17	3	75	61	24	804	1.475
BEAURAING	-	271	288	184	47	15	8	107	63	22	1.005	1.865
BIEVRE	-	87	124	82	13	4	5	16	14	11	356	728
CINEY	-	503	520	287	75	33	6	197	110	54	1.785	3.272
DINANT	-	336	380	254	99	46	12	205	139	58	1.529	2.847
GEDINNE	-	123	178	106	26	10	2	35	22	8	510	989
HAMOIS	-	233	284	189	43	17	8	61	43	18	896	1.766
HASTIERE	-	129	147	66	37	12	5	70	38	22	526	948
HAVELANGE	-	154	166	114	34	19	6	51	27	18	589	1.144
HOUYET	-	139	161	101	22	14	4	44	36	12	533	1.025
ONHAYE	-	102	128	49	21	6	6	41	26	11	390	705
ROCHEFORT	-	380	453	255	94	36	12	172	75	32	1.509	2.770
SOMME-LEUZE	-	123	148	106	27	17	2	48	26	11	508	978
VRESSE-SUR-SEMOIS	-	84	110	42	23	6	6	24	10	4	309	563
YVOIR	-	277	314	192	39	28	5	80	55	25	1.015	1.920
ARR. NAMEN	-	9.986	9.797	5.201	1.728	759	226	4.178	2.164	900	34.939	62.504
ANDENNE	-	807	756	409	154	84	15	387	226	103	2.941	5.260
ASSESE	-	230	253	149	35	22	3	60	24	19	795	1.494
EGHEZEE	-	543	542	274	74	37	12	145	82	33	1.742	3.163
FERNELMONT	-	250	256	162	28	13	6	83	29	12	839	1.558
FLOREFFE	-	286	284	142	48	14	10	82	46	22	934	1.677
FOSSÉS-LA-VILLE	-	348	318	155	59	31	8	132	63	25	1.139	1.988
GEMBLOUX	-	768	791	366	115	53	18	229	141	50	2.531	4.540

N.I.S. BEVOLKING OP 1-1-1999		TABEL 00.08 E									BLZ. 11.-		ALLE ADMINISTRATIEVE EENHEDEN	
FAMILIEKERNEN		FAMILIEKERNEN NAAR HET AANTAL KINDEREN												
		- FAMILIEKERNEN MET KIND(EREN) MINDER DAN 18 JAAR -												
WOONPLAATS	ECHT-PAREN ZONDER KINDEREN	ECHTPAREN MET KINDEREN			VADERS MET KINDEREN			MOEDERS MET KINDEREN			TOTAAL			
		1 KIND	2 KINDEREN	3 KINDEREN EN MEER	1 KIND	2 KINDEREN	3 KINDEREN EN MEER	1 KIND	2 KINDEREN	3 KINDEREN EN MEER	FAMILIEKERNEN	KINDEREN		
GESVES	-	193	247	133	41	26	6	79	42	16	783	1.474		
JEMEPE-SUR-SAMBRE	-	730	583	323	129	49	20	256	132	64	2.286	3.991		
LA BRUYERE	-	306	353	199	44	24	4	77	53	13	1.073	1.996		
METTET	-	433	478	211	62	24	9	142	85	32	1.476	2.639		
NAMEN	-	3.209	3.168	1.843	600	232	68	1.761	876	360	12.117	21.729		
OHEY	-	144	163	83	31	13	6	42	37	4	523	957		
PROFONDEVILLE	-	404	434	243	55	35	11	151	63	33	1.429	2.624		
SAMBREVILLE	-	1.045	875	385	207	68	27	460	214	102	3.383	5.767		
SOMBREFFE	-	290	296	124	46	34	3	92	51	12	948	1.647		
ARR. PHILIPPEVILLE	-	2.153	2.086	1.048	439	192	59	862	507	206	7.552	13.421		
CERFONTAINE	-	159	153	70	38	10	7	64	33	20	554	974		
COUVIN	-	368	436	222	106	58	9	197	128	57	1.581	2.888		
DOISCHE	-	90	91	60	20	9	3	33	20	9	335	617		
FLORENNES	-	398	369	192	66	22	11	163	92	37	1.350	2.401		
PHILIPPEVILLE	-	262	272	138	59	18	4	103	71	29	956	1.715		
VIROINVAL	-	180	169	73	50	23	10	102	54	22	683	1.171		
WALCOURT	-	696	596	293	100	52	15	200	109	32	2.093	3.655		

N.I.S.		TABEL 00.08 F							BLZ. 1.-			ARRONDISSEMENTEN	
BEVOLKING OP 1-1-1999		FAMILIEKERNEN NAAR HET AANTAL KINDEREN											
FAMILIEKERNEN		- FAMILIEKERNEN MET KIND(EREN) MINDER DAN 21 JAAR -											
WOONPLAATS	ECHT- PAREN ZONDER KIN- DEREN	ECHTPAREN MET KINDEREN			VADERS MET KINDEREN			MOEDERS MET KINDEREN			TOTAAL		
		1 KIND	2 KINDEREN	3 KINDEREN EN MEER	1 KIND	2 KINDEREN	3 KINDEREN EN MEER	1 KIND	2 KINDEREN	3 KINDEREN EN MEER	FAMILIE- KERNEN	KINDEREN	
HET RIJK	-	408.880	423.537	204.737	55.763	23.169	7.033	140.848	77.387	30.676	1.372.030	2.475.487	
BRUSSELS HOOFDSTEDELIJK GEW.	-	27.637	26.676	19.890	5.985	2.659	819	19.864	9.883	4.148	117.561	222.836	
VLAAMS GEWEST	-	254.588	269.190	116.130	25.600	10.340	2.942	62.720	35.640	13.069	790.219	1.416.898	
WAALS GEWEST	-	126.655	127.671	68.717	24.178	10.170	3.272	58.264	31.864	13.459	464.250	835.753	
WAARVAN DUITSTALIGE GEMEENS.	-	2.710	3.485	1.688	258	98	24	707	438	161	9.569	17.834	
PROV. ANTWERPEN	-	63.089	69.861	33.901	8.020	3.291	1.066	18.593	10.583	4.036	212.440	392.164	
ARR. ANTWERPEN	-	32.195	35.383	20.020	5.192	2.253	755	12.042	6.599	2.631	117.070	220.732	
ARR. MECHELEN	-	12.873	13.156	5.835	1.301	512	154	3.112	1.811	653	39.407	71.178	
ARR. TURNHOUT	-	18.021	21.322	8.046	1.527	526	157	3.439	2.173	752	55.963	100.254	
VLAAMS BRABANT	-	43.218	45.558	18.843	4.731	2.239	565	11.204	6.649	2.280	135.287	239.595	
ARR. HALLE-VILVOORDE	-	23.704	25.807	10.295	2.960	1.501	340	6.744	4.135	1.347	76.833	135.791	
ARR. LEUVEN	-	19.514	19.751	8.548	1.771	738	225	4.460	2.514	933	58.454	103.804	
LIMBURG	-	37.469	40.591	16.298	2.437	908	261	7.074	4.150	1.469	110.657	197.940	
ARR. HASSELT	-	17.947	18.742	7.796	1.225	437	132	3.641	2.097	743	52.760	94.215	
ARR. MAASEIK	-	9.999	12.621	5.141	623	257	70	1.558	1.057	370	31.696	58.461	
ARR. TONGEREN	-	9.523	9.228	3.361	589	214	59	1.875	996	356	26.201	45.264	
OOST-VLAANDEREN	-	61.948	60.124	24.213	6.112	2.232	620	15.016	8.086	2.873	181.224	316.517	
ARR. AALST	-	13.479	11.409	3.559	1.170	369	77	3.095	1.539	445	35.142	57.714	
ARR. DENDERMONDE	-	9.034	8.578	3.312	797	278	66	1.917	1.074	365	25.421	43.968	
ARR. EEKLO	-	3.510	3.614	1.283	386	127	39	827	430	170	10.386	17.961	
ARR. GENT	-	20.690	21.023	9.279	2.338	940	270	5.910	3.081	1.135	64.666	114.711	
ARR. OUDENAARDE	-	5.221	5.259	2.184	445	209	58	987	607	233	15.203	27.178	
ARR. SINT-NIKLAAS	-	10.014	10.241	4.596	976	309	110	2.280	1.355	525	30.406	54.985	
WEST-VLAANDEREN	-	48.864	53.056	22.875	4.300	1.670	430	10.833	6.172	2.411	150.611	270.682	
ARR. BRUGGE	-	11.303	12.081	4.900	1.174	441	105	3.004	1.690	607	35.305	62.271	
ARR. DIKSMUIDE	-	2.083	2.455	1.158	158	55	16	346	212	91	6.574	12.242	
ARR. IEPER	-	4.434	5.098	2.673	393	162	46	801	483	243	14.333	26.923	
ARR. KORTRIJK	-	12.601	13.852	5.990	876	364	92	2.538	1.418	572	38.303	69.325	
ARR. OOSTENDE	-	5.633	5.371	2.247	754	297	70	1.929	1.017	387	17.705	30.720	
ARR. ROESLARE	-	6.624	7.159	2.892	411	150	39	1.076	695	246	19.292	34.516	
ARR. TIELT	-	4.192	4.777	1.891	263	91	33	538	343	129	12.257	22.155	
ARR. VEURNE	-	1.994	2.263	1.124	271	110	29	601	314	136	6.842	12.530	
WAALS BRABANT	-	12.976	14.832	8.407	2.433	1.312	381	5.147	3.222	1.259	49.969	92.828	
ARR. NIJVEL	-	12.976	14.832	8.407	2.433	1.312	381	5.147	3.222	1.259	49.969	92.828	
HENEGOUWEN	-	51.266	45.542	22.837	10.107	3.835	1.272	25.142	13.470	5.768	179.239	312.698	
ARR. AAT	-	3.308	2.950	1.262	680	244	79	1.394	750	280	10.947	18.666	
ARR. CHARLEROI	-	16.603	14.086	7.537	3.219	1.206	444	9.026	4.526	2.116	58.763	102.737	
ARR. BERGEN	-	9.673	8.493	4.010	2.009	757	263	5.561	3.150	1.285	35.201	60.747	
ARR. MOESKROEN	-	2.890	2.697	1.397	543	167	55	1.067	636	297	9.749	17.427	
ARR. ZINNIK	-	7.255	6.580	3.181	1.335	545	164	3.106	1.801	725	24.692	43.124	
ARR. THUIN	-	6.087	5.597	2.786	1.180	461	158	2.489	1.315	538	20.611	36.119	
ARR. DOORNIK	-	5.450	5.139	2.664	1.141	455	109	2.499	1.292	527	19.276	33.878	
PROV. LUIK	-	37.338	38.228	20.456	7.081	2.993	938	18.123	9.395	3.847	138.399	248.926	
ARR. HOEI	-	3.786	3.812	2.112	904	408	131	1.662	897	397	14.109	25.440	
ARR. LUIK	-	21.093	19.968	10.367	4.222	1.705	519	11.936	5.749	2.268	77.827	136.821	
ARR. VERVIERS	-	9.487	11.691	6.715	1.483	666	240	3.490	2.170	982	36.924	70.102	
ARR. BORGWORM	-	2.972	2.757	1.262	472	214	48	1.035	579	200	9.539	16.563	
LUXEMBURG	-	8.768	11.572	6.853	1.455	675	234	2.948	1.804	821	35.130	67.594	
ARR. AARLEN	-	2.097	2.511	1.185	305	129	33	709	365	151	7.485	13.605	
ARR. BASTENAKEN	-	1.358	1.946	1.301	214	108	36	433	277	126	5.799	11.574	
ARR. MARCHE-EN-FAMENNE	-	1.708	2.200	1.382	337	166	52	654	437	215	7.151	13.862	
ARR. NEUFCHATEAU	-	1.885	2.544	1.603	316	133	65	599	382	171	7.698	15.066	
ARR. VIRTON	-	1.720	2.371	1.382	283	139	48	553	343	158	6.997	13.487	
PROV. NAMEN	-	16.307	17.497	10.164	3.102	1.355	447	6.904	3.973	1.764	61.513	113.707	
ARR. DINANT	-	3.300	4.128	2.577	700	302	113	1.388	851	398	13.757	26.373	
ARR. NAMEN	-	10.695	10.995	6.304	1.919	845	267	4.587	2.534	1.119	39.265	71.903	
ARR. PHILIPPEVILLE	-	2.312	2.374	1.283	483	208	67	929	588	247	8.491	15.431	

N.I.S. BEVOLKING OP 1-1-1999		TABEL OO.08 F						BLZ. 1.-			ALLE ADMINISTRATIEVE EENHEDEN		
FAMILIEKERNEN		FAMILIEKERNEN NAAR HET AANTAL KINDEREN											
		- FAMILIEKERNEN MET KIND(EREN) MINDER DAN 21 JAAR -											
WOONPLAATS	ECHT-PAREN ZONDER KIN- DEREN	ECHTPAREN MET KINDEREN			VADERS MET KINDEREN			MOEDERS MET KINDEREN			TOTAAL		
		1 KIND	2 KINDEREN	3 KINDEREN EN MEER	1 KIND	2 KINDEREN	3 KINDEREN EN MEER	1 KIND	2 KINDEREN	3 KINDEREN EN MEER	FAMILIE- KERNEN	KINDEREN	
HET RIJK	-	408.880	423.537	204.737	55.763	23.169	7.033	140.848	77.387	30.676	1.372.030	2.475.487	
BRUSSELS HOOFDST. GEW.	-	27.637	26.676	19.890	5.985	2.659	819	19.864	9.883	4.148	117.561	222.836	
ARR. BRUSSEL-HOOFDSTAD	-	27.637	26.676	19.890	5.985	2.659	819	19.864	9.883	4.148	117.561	222.836	
ANDERLECHT	-	2.689	2.395	1.879	617	215	77	1.858	924	455	11.109	21.060	
OUDEGEM	-	917	1.016	410	208	133	19	541	293	88	3.625	6.279	
SINT-AGATHA-BERCHEM	-	538	679	300	136	60	19	363	203	66	2.364	4.227	
BRUSSEL	-	3.587	3.336	3.206	758	355	120	2.783	1.414	706	16.265	32.764	
ETTERBEEK	-	1.101	976	696	234	92	24	782	402	139	4.446	8.117	
EVERE	-	978	847	568	253	127	25	740	350	177	4.065	7.392	
VORST	-	1.343	1.281	893	329	125	41	1.072	501	197	5.782	10.654	
GANSHOREN	-	548	506	223	130	73	11	493	231	77	2.292	3.855	
ELSENE	-	1.808	1.621	848	440	195	48	1.493	607	214	7.274	12.430	
JETTE	-	1.177	1.121	617	254	120	29	882	455	171	4.826	8.561	
KOEKELBERG	-	506	429	338	109	33	16	330	143	69	1.973	3.709	
SINT-JANS-MOLENBEEK	-	2.074	1.781	2.268	485	163	73	1.410	732	361	9.347	20.153	
SINT-GILLIS	-	1.204	1.057	832	306	130	47	934	352	190	5.052	9.556	
SINT-JOOST-TEN-NODE	-	597	657	816	114	41	31	423	217	131	3.027	6.617	
SCHAARBEEK	-	3.053	2.961	2.930	577	234	95	2.096	1.047	485	13.478	27.397	
UKKEL	-	2.215	2.456	1.214	482	266	67	1.497	824	257	9.278	16.410	
WATERMAAL-BOSVOORDE	-	691	865	331	172	114	30	557	335	90	3.185	5.521	
SINT-LAMBRECHTS-WOLUWE	-	1.402	1.341	726	211	84	21	1.015	490	159	5.449	9.462	
SINT-PIETERS-WOLUWE	-	1.209	1.351	795	170	99	26	595	363	116	4.724	8.672	
VLAAMS GEWEST	-	254.588	269.190	116.130	25.600	10.340	2.942	62.720	35.640	13.069	790.219	1.416.898	
PROV. ANTWERPEN	-	63.089	69.861	33.901	8.020	3.291	1.066	18.593	10.583	4.036	212.440	392.164	
ARR. ANTWERPEN	-	32.195	35.383	20.020	5.192	2.253	755	12.042	6.599	2.631	117.070	220.732	
AARTSELAAR	-	697	658	268	65	27	-	117	74	18	1.924	3.314	
ANTWERPEN	-	13.031	12.008	8.700	2.959	1.245	499	7.354	3.577	1.539	50.912	98.089	
BOECHOUT	-	427	580	353	42	26	8	98	58	33	1.625	3.192	
BOOM	-	578	499	229	89	41	5	209	104	29	1.783	3.090	
BORSBEEK	-	459	402	166	81	19	7	158	97	24	1.413	2.389	
BRASSCHAAT	-	1.361	1.779	844	171	66	22	437	305	101	5.086	9.444	
BRECHT	-	1.059	1.336	665	115	54	12	222	144	46	3.653	6.841	
EDEGEM	-	756	978	506	74	57	11	242	158	48	2.830	5.327	
ESSEN	-	619	902	484	49	24	7	119	89	39	2.332	4.542	
HEMIKSEM	-	400	338	141	72	22	5	139	61	23	1.201	2.010	
HOVE	-	288	397	307	33	20	4	49	55	15	1.168	2.374	
KALMTHOUT	-	622	863	476	59	34	13	132	87	50	2.336	4.570	
KAPELLEN	-	976	1.247	530	105	60	11	239	137	52	3.357	6.163	
KONTICH	-	737	1.014	544	80	43	10	163	120	40	2.751	5.282	
LINT	-	316	482	244	33	18	7	78	52	20	1.250	2.417	
MALLE	-	582	756	357	56	13	15	107	81	39	2.006	3.776	
MORTSEL	-	787	1.032	621	97	60	16	288	175	66	3.142	6.050	
NIEL	-	374	288	134	68	26	5	98	61	19	1.073	1.831	
RANST	-	733	982	434	73	36	8	120	93	34	2.513	4.723	
RUMST	-	700	701	305	65	26	9	129	60	28	2.023	3.587	
SHELLE	-	371	339	154	40	18	1	82	48	17	1.070	1.878	
SCHILDE	-	661	943	497	83	29	7	144	126	40	2.530	4.859	
SCHOTEN	-	1.237	1.416	660	169	72	20	388	227	77	4.266	7.724	
STABROEK	-	887	847	299	112	34	7	207	115	53	2.561	4.387	
WIJNEGEM	-	303	402	190	42	13	6	70	51	19	1.096	2.066	
WOMMELGEM	-	481	612	248	73	26	6	105	73	16	1.640	2.956	
WUUSTWEZEL	-	704	1.025	526	73	30	10	106	78	42	2.594	5.063	
ZANDHOVEN	-	513	666	334	39	25	5	89	51	19	1.741	3.282	
ZOERSEL	-	807	1.083	513	76	52	12	139	100	28	2.810	5.300	
ZWIJNDRECHT	-	729	808	291	99	37	7	214	142	57	2.384	4.206	
ARR. MECHELEN	-	12.873	13.156	5.835	1.301	512	154	3.112	1.811	653	39.407	71.178	
BERLAAR	-	480	463	166	42	10	5	77	48	15	1.306	2.268	
BONHEIDEN	-	561	684	289	47	23	3	112	66	28	1.813	3.310	
BORNEM	-	994	1.028	325	85	33	9	178	91	30	2.773	4.745	
DUFFEL	-	618	709	375	58	20	7	153	97	35	2.072	3.844	
HEIST-OP-DEN-BERG	-	1.814	1.680	541	139	54	10	352	227	59	4.876	8.231	
LIER	-	1.255	1.211	610	132	53	14	365	217	81	3.938	7.104	

WOONPLAATS	ECHT-PAREN ZONDER KINDEREN	ECHTPAREN MET KINDEREN			VADERS MET KINDEREN			MOEDERS MET KINDEREN			TOTAAL	
		1	2	3	1	2	3	1	2	3	FAMILIE-KERNEN	KINDEREN
		KIND	KINDEREN	KINDEREN EN MEER	KIND	KINDEREN	KINDEREN EN MEER	KIND	KINDEREN	KINDEREN EN MEER		
MECHELEN	-	2.633	2.634	1.716	347	149	55	996	531	227	9.288	18.176
NIJLEN	-	979	927	370	88	31	8	171	110	33	2.717	4.718
PUTTE	-	721	693	246	68	18	7	116	74	25	1.968	3.394
PUURS	-	728	820	274	57	31	14	129	69	24	2.146	3.747
SINT-AMANDS	-	348	394	143	25	14	2	51	31	11	1.019	1.812
SINT-KATELIJNE-WAVER	-	766	964	412	73	23	8	153	103	32	2.534	4.686
WILLEBROEK	-	976	949	368	140	53	12	259	147	53	2.957	5.143
ARR. TURNHOUT	-	18.021	21.322	8.046	1.527	526	157	3.439	2.173	752	55.963	100.254
ARENDONK	-	531	639	277	27	12	3	73	55	24	1.641	3.042
BAARLE-HERTOG	-	65	105	62	4	4	-	14	10	1	265	526
BALEN	-	931	986	334	67	30	11	124	88	33	2.604	4.539
BEERSE	-	694	898	390	53	24	6	107	98	44	2.314	4.319
DESSEL	-	442	480	134	37	8	5	57	40	14	1.217	2.085
GEEL	-	1.493	1.694	553	136	38	11	292	164	39	4.420	7.669
GROBBENDONK	-	544	517	202	36	17	4	94	58	15	1.487	2.584
HERENTALS	-	1.108	1.167	411	113	31	7	344	184	58	3.423	5.902
HERENTHOUT	-	398	417	131	42	10	2	79	42	20	1.141	1.953
HERSELT	-	644	702	205	65	29	2	133	58	23	1.861	3.180
HOOGSTRATEN	-	626	976	553	42	27	9	97	65	33	2.428	4.821
HULSHOUT	-	457	397	130	50	12	3	89	36	13	1.187	1.964
KASTERLEE	-	710	1.104	448	60	21	3	138	81	31	2.596	4.878
LAAKDAL	-	798	788	219	54	10	6	126	63	24	2.088	3.521
LILLE	-	672	912	346	46	12	8	97	80	25	2.198	4.079
MEERHOUT	-	467	482	153	23	12	3	59	48	15	1.262	2.202
MERKSPLAS	-	337	476	269	22	5	2	55	50	21	1.237	2.415
MOL	-	1.376	1.614	554	133	34	6	254	165	45	4.181	7.350
OLEN	-	563	601	186	44	17	5	82	55	26	1.579	2.756
ODU-TURNHOUT	-	504	709	265	50	16	8	97	63	18	1.730	3.174
RAVELS	-	485	798	343	45	14	5	79	53	16	1.838	3.504
RETIE	-	414	627	218	29	12	2	54	29	8	1.393	2.561
RIJKEVORSEL	-	453	587	264	34	15	10	63	63	19	1.508	2.845
TURNHOUT	-	1.395	1.552	664	179	69	20	511	322	115	4.827	8.635
VORSELAAR	-	358	403	130	28	14	2	65	46	15	1.061	1.865
VOSELAAR	-	413	565	237	20	11	10	63	48	14	1.381	2.591
WESTERLO	-	1.143	1.126	368	88	22	4	193	109	43	3.096	5.294
VLAAMS BRABANT	-	43.218	45.558	18.843	4.731	2.239	565	11.204	6.649	2.280	135.287	239.595
ARR. HALLE-VILVOORDE	-	23.704	25.807	10.295	2.960	1.501	340	6.744	4.135	1.347	76.833	135.791
AFFLIGEM	-	622	557	178	34	18	5	111	57	19	1.601	2.693
ASSE	-	1.207	1.174	418	144	73	16	351	225	71	3.679	6.340
BEERSEL	-	908	1.051	490	138	89	21	294	185	59	3.235	5.854
BEVER	-	79	85	42	11	2	3	15	14	4	255	465
DILBEEK	-	1.485	1.603	657	204	116	27	528	324	99	5.043	8.845
DROGENBOS	-	173	181	65	35	32	7	91	58	16	658	1.145
GALMAARDEN	-	435	376	89	32	13	1	75	39	12	1.072	1.729
GOOIK	-	465	494	148	34	23	3	67	36	14	1.284	2.205
GRIMBERGEN	-	1.285	1.435	455	198	79	20	460	242	67	4.241	7.200
HALLE	-	1.444	1.315	606	244	94	19	401	239	105	4.467	7.870
HERNE	-	302	315	120	23	15	4	64	35	15	893	1.572
HOEILAART	-	395	473	194	39	32	9	109	81	18	1.350	2.444
KAMPENHOUT	-	474	562	223	52	32	5	106	66	24	1.544	2.762
KAPELLE-OP-DEN-BOS	-	448	424	166	39	15	4	78	41	18	1.233	2.137
KRAAINEM	-	442	588	347	52	26	10	163	124	41	1.793	3.441
LENNIK	-	427	407	141	41	19	4	65	46	12	1.162	1.989
LIEDEKERKE	-	696	494	127	62	21	-	151	62	20	1.633	2.558
LINKEBEEK	-	144	195	108	42	36	3	58	66	15	667	1.258
LONDERZEEL	-	802	911	292	68	26	4	140	74	25	2.342	4.051
MACHELEN	-	491	483	208	95	41	6	184	88	35	1.631	2.845
MEISE	-	750	1.013	381	79	52	8	197	149	53	2.682	4.887
MERCHTEM	-	589	721	273	54	21	2	122	72	21	1.875	3.349
OPWIJK	-	568	585	230	37	13	3	109	61	21	1.627	2.858
OVERIJSE	-	1.000	1.206	518	122	63	22	290	168	50	3.439	6.196
PEPINGEN	-	184	229	102	20	8	-	29	12	5	589	1.077
ROOSDAAL	-	563	538	188	38	17	4	94	49	16	1.507	2.573
SINT-GENESIUS-RODE	-	631	905	437	94	64	17	211	188	66	2.613	4.952
SINT-PIETERS-LEEUV	-	1.275	1.354	467	213	92	19	452	251	76	4.199	7.178
STEENOKKERZEEL	-	467	466	210	46	19	4	97	67	16	1.392	2.479

N.I.S.		TABEL OO.08 F									BLZ. 3.-		ALLE ADMINISTRATIEVE EENHEDEN	
BEVOLKING OP 1-1-1999		FAMILIEKERNEN NAAR HET AANTAL KINDEREN												
FAMILIEKERNEN		- FAMILIEKERNEN MET KIND(EREN) MINDER DAN 21 JAAR -												
WOONPLAATS	ECHT-PAREN ZONDER KINDEREN	ECHTPAREN MET KINDEREN			VADERS MET KINDEREN			MOEDERS MET KINDEREN			TOTAAL			
		1 KIND	2 KINDEREN	3 KINDEREN EN MEER	1 KIND	2 KINDEREN	3 KINDEREN EN MEER	1 KIND	2 KINDEREN	3 KINDEREN EN MEER	FAMILIE KERNEN	KINDEREN		
TERNAT	-	643	756	259	77	29	12	153	102	22	2.053	3.595		
VILVOORDE	-	1.368	1.361	659	235	126	37	518	277	111	4.692	8.498		
WEMMEL	-	495	566	198	89	48	9	229	167	40	1.841	3.187		
WEZEMBEEK-OPPEM	-	444	696	401	58	41	12	165	132	49	1.998	3.920		
ZAVENTEM	-	1.028	1.213	467	138	72	10	388	228	86	3.630	6.451		
ZEMST	-	975	1.075	431	73	34	10	179	110	26	2.913	5.188		
ARR. LEUVEN	-	19.514	19.751	8.548	1.771	738	225	4.460	2.514	933	58.454	103.804		
AARSCHOT	-	1.308	1.140	333	97	39	13	307	166	52	3.455	5.696		
BEGIJNENDIJK	-	499	449	126	37	7	7	73	36	11	1.245	2.060		
BEKEVOORT	-	276	264	97	21	4	1	45	20	8	736	1.275		
BERTEM	-	349	485	203	45	17	4	50	55	20	1.228	2.314		
BIERBEEK	-	338	451	222	31	8	5	47	40	19	1.161	2.221		
BOORTMEERBEEK	-	498	567	229	53	12	10	109	46	22	1.546	2.746		
BOUTERSEM	-	331	337	164	21	9	8	50	45	10	975	1.779		
DIEST	-	966	922	406	95	29	8	267	140	49	2.882	5.050		
GEETBETS	-	340	265	65	25	9	2	52	26	5	789	1.249		
GLABBEEK	-	245	223	86	9	10	1	28	16	2	620	1.058		
HAACHT	-	600	688	255	40	15	6	115	75	34	1.828	3.306		
HERENT	-	730	915	515	50	26	12	148	98	55	2.549	4.907		
HOEGAARDEN	-	275	246	121	41	18	6	50	23	12	792	1.393		
HOLSBEEK	-	420	422	231	29	19	2	57	34	18	1.232	2.272		
HULDENBERG	-	389	470	220	41	15	2	70	47	16	1.270	2.336		
KEERBERGEN	-	560	587	230	48	22	4	112	62	18	1.643	2.874		
KORTENAKEN	-	381	346	94	18	6	-	48	23	7	923	1.519		
KORTENBERG	-	709	820	353	75	36	12	193	119	41	2.358	4.246		
LANDEN	-	761	553	193	57	25	3	175	86	16	1.869	2.998		
LEUVEN	-	2.720	2.904	1.698	353	172	51	946	549	225	9.618	17.927		
LINTER	-	350	306	106	34	8	4	51	30	5	894	1.492		
LUBBEEK	-	594	701	306	55	23	3	93	63	27	1.865	3.419		
OUD-HEVERLEE	-	405	533	324	32	23	8	73	35	36	1.469	2.913		
ROTSelaar	-	619	742	353	64	27	11	99	72	33	2.020	3.776		
SCHERPENHEUVEL-ZICHEM	-	1.120	935	247	83	32	4	231	101	27	2.780	4.472		
TERVUREN	-	752	1.015	477	89	48	12	218	127	43	2.781	5.182		
TIELT-WINGE	-	499	480	204	30	17	5	76	45	18	1.374	2.450		
TIENEN	-	1.350	1.041	409	107	28	14	492	229	69	3.739	6.242		
TREMELO	-	720	619	200	62	20	2	106	76	21	1.826	3.045		
ZOUTLEEUW	-	410	325	81	29	14	5	79	30	14	987	1.587		
LIMBURG	-	37.469	40.591	16.298	2.437	908	261	7.074	4.150	1.469	110.657	197.940		
ARR. HASSELT	-	17.947	18.742	7.796	1.225	437	132	3.641	2.097	743	52.760	94.215		
AS	-	347	407	128	32	15	5	71	55	9	1.069	1.862		
BERINGEN	-	1.909	2.086	974	106	40	17	308	185	68	5.693	10.512		
DIEPENBEEK	-	894	931	286	63	25	6	132	78	16	2.431	4.159		
GENK	-	2.669	2.926	1.857	190	70	40	599	388	183	8.922	17.326		
GINGELOM	-	407	296	116	28	13	4	70	34	8	976	1.616		
HALEN	-	409	392	118	15	12	2	61	27	8	1.044	1.763		
HAM	-	469	492	167	40	10	-	71	54	10	1.313	2.255		
HASSELT	-	2.743	2.898	1.149	229	77	23	764	392	159	8.434	14.904		
HERK-DE-STAD	-	582	615	183	33	17	2	124	58	15	1.629	2.778		
HEUSDEN-ZOLDER	-	1.445	1.612	813	90	23	8	223	154	54	4.422	8.252		
LEOPOLDSBURG	-	560	641	291	55	23	5	137	102	29	1.843	3.384		
LUMMEN	-	661	771	239	46	14	1	104	67	16	1.919	3.333		
NIEUWERKERKEN	-	367	321	79	26	10	-	51	34	13	901	1.472		
OPGLABBEEK	-	514	578	170	26	5	2	62	34	5	1.396	2.404		
SINT-TRUIDEN	-	1.886	1.524	479	119	36	6	450	205	64	4.769	7.797		
TESSENDERLO	-	793	784	248	47	13	4	162	84	29	2.164	3.677		
ZONHOVEN	-	955	1.074	364	60	21	4	192	112	43	2.825	4.930		
ZUTENDAAL	-	337	394	135	20	13	3	60	34	14	1.010	1.791		
ARR. MAASEIK	-	9.999	12.621	5.141	623	257	70	1.558	1.057	370	31.696	58.461		
BOCHOLT	-	527	762	273	38	13	5	72	47	22	1.759	3.240		
BREE	-	643	751	317	38	15	2	108	68	22	1.964	3.555		
DILSEN-STOKKEM	-	947	961	346	60	22	7	176	99	33	2.651	4.610		
HAMONT-ACHEL	-	527	732	344	28	13	4	78	61	15	1.802	3.456		
HECHTEL-EKSEL	-	479	652	268	35	14	11	87	63	22	1.631	3.058		
HOUTHAIEN-HELCHTEREN	-	1.377	1.665	836	75	33	8	242	154	60	4.450	8.513		
KINROOI	-	604	753	244	22	12	3	65	35	10	1.748	3.118		

N.I.S.		TABEL 00.08 F						BLZ. 4.-				
BEVOLKING OP 1-1-1999		FAMILIEKERNEN NAAR HET AANTAL KINDEREN									ALLE ADMINISTRATIEVE EENHEDEN	
FAMILIEKERNEN		- FAMILIEKERNEN MET KIND(EREN) MINDER DAN 21 JAAR -										
WOONPLAATS	ECHT-PAREN ZONDER KIN- DEREN	ECHTPAREN MET KINDEREN			VADERS MET KINDEREN			MOEDERS MET KINDEREN			TOTAAL	
		1 KIND	2 KINDEREN	3 KINDEREN EN MEER	1 KIND	2 KINDEREN	3 KINDEREN EN MEER	1 KIND	2 KINDEREN	3 KINDEREN EN MEER	FAMILIE- KERNEN	KINDEREN
LOMMELE	-	1.402	1.664	661	115	28	12	226	155	47	4.310	7.805
MAASEIK	-	1.074	1.281	413	74	37	4	175	142	39	3.239	5.776
MEEUWEN-GRUITRODE	-	611	797	326	27	13	4	70	47	21	1.916	3.543
NEERPELT	-	629	965	371	30	20	1	97	68	29	2.210	4.179
OVERPELT	-	516	701	319	39	14	5	67	44	16	1.721	3.242
PEER	-	663	937	423	42	23	4	95	74	34	2.295	4.366
ARR. TONGEREN	-	9.523	9.228	3.361	589	214	59	1.875	996	356	26.201	45.264
ALKEN	-	549	616	193	33	13	1	109	56	22	1.592	2.754
BILZEN	-	1.424	1.507	569	73	24	10	286	156	63	4.112	7.263
BORGLOON	-	538	487	115	21	11	4	85	39	9	1.309	2.131
HEERS	-	377	231	81	23	8	2	54	23	8	807	1.274
HERSTAPPE	-	2	5	2	2	-	-	-	-	-	11	20
HOESELT	-	460	451	178	28	7	1	84	49	10	1.268	2.181
KORTESSEM	-	455	446	162	26	10	3	66	60	19	1.247	2.168
LANAKEN	-	1.107	1.185	375	82	30	4	225	116	38	3.162	5.423
MAASMECHELEN	-	1.723	1.768	827	107	35	15	364	202	86	5.127	9.349
RIEMST	-	798	749	245	50	24	6	127	57	18	2.074	3.501
TONGEREN	-	1.497	1.213	416	110	37	9	382	190	67	3.921	6.495
VOEREN	-	178	231	110	22	11	4	31	18	8	613	1.161
WELLEN	-	415	339	88	12	4	-	62	30	8	958	1.544
OOST-VLAANDEREN	-	61.948	60.124	24.213	6.112	2.232	620	15.016	8.086	2.873	181.224	316.517
ARR. AALST	-	13.479	11.409	3.559	1.170	369	77	3.095	1.539	445	35.142	57.714
AALST	-	3.756	2.966	1.027	346	101	16	1.067	503	120	9.902	16.139
DENDERLEEUEW	-	914	779	205	85	29	3	216	115	29	2.375	3.827
ERPE-MERE	-	1.024	936	247	83	26	4	209	114	28	2.671	4.369
GERAARDSBERGEN	-	1.561	1.235	413	165	46	17	371	201	68	4.077	6.707
HAALTERT	-	976	839	221	67	23	4	175	78	22	2.405	3.904
HERZELE	-	837	828	253	55	27	4	148	68	30	2.250	3.810
LEDE	-	906	745	249	73	24	4	168	93	25	2.287	3.792
NINOVE	-	1.856	1.501	493	172	55	16	425	216	81	4.815	7.926
SINT-LIEVENS-HOUTEM	-	457	430	142	43	12	2	69	41	12	1.208	2.042
ZOTTEGEM	-	1.192	1.150	309	81	26	7	247	110	30	3.152	5.198
ARR. DENDERMONDE	-	9.034	8.578	3.312	797	278	66	1.917	1.074	365	25.421	43.968
BERLARE	-	761	638	222	61	31	7	127	70	25	1.942	3.261
BUGGENHOUT	-	712	687	211	76	14	4	122	68	8	1.902	3.164
DENDERMONDE	-	2.025	1.835	731	212	56	17	529	270	91	5.766	9.840
HAMME	-	1.087	1.006	478	88	45	6	210	124	42	3.086	5.498
LAARNE	-	585	582	221	37	17	3	82	52	12	1.591	2.770
LEBBEKE	-	893	766	255	68	21	3	175	83	36	2.300	3.850
WAASMUNSTER	-	409	554	221	35	10	3	88	55	21	1.396	2.585
WETTEREN	-	1.075	948	325	98	39	10	280	161	61	2.997	5.057
WICHELEN	-	536	551	149	62	17	6	114	62	17	1.514	2.548
ZELE	-	951	1.011	499	60	28	7	190	129	52	2.927	5.395
ARR. EEKLO	-	3.510	3.614	1.283	386	127	39	827	430	170	10.386	17.961
ASSENEDE	-	619	675	251	55	25	6	106	59	31	1.827	3.237
EEKLO	-	780	749	259	117	27	15	250	129	55	2.381	4.056
KAPRIJKE	-	252	325	116	34	13	3	47	29	14	833	1.502
MALDEGEM	-	1.036	1.131	381	82	36	7	184	101	25	2.983	5.175
SINT-LAUREINS	-	274	333	115	18	10	3	40	34	16	843	1.524
ZELZATE	-	549	401	161	80	16	5	200	78	29	1.519	2.467
ARR. GENT	-	20.690	21.023	9.279	2.338	940	270	5.910	3.081	1.135	64.666	114.711
AALTER	-	894	1.006	387	57	21	9	131	97	29	2.631	4.732
DEINZE	-	1.314	1.427	503	88	30	11	229	135	48	3.785	6.650
DE PINTE	-	425	573	256	31	13	4	78	64	17	1.461	2.729
DESTELBERGEN	-	786	829	324	89	43	7	155	101	27	2.361	4.143
EVERGEM	-	1.497	1.481	542	116	54	17	301	153	66	4.227	7.336
GAVERE	-	669	624	200	42	19	5	93	54	24	1.730	2.915
GENT	-	7.801	7.176	3.996	1.322	512	159	3.650	1.699	680	26.995	48.196
KNESSELARE	-	384	406	115	22	13	3	66	39	13	1.061	1.820
LOCHRISTI	-	903	1.026	427	69	28	7	144	83	29	2.716	4.888
LOVENDEGEM	-	447	447	151	42	21	4	69	47	13	1.241	2.132
MELLE	-	453	477	194	48	16	2	98	51	21	1.360	2.383
MERELBEKE	-	981	1.070	422	102	26	7	200	110	34	2.952	5.180

N.I.S.		TABEL 00.08 F									BLZ. 5.-		ALLE ADMINISTRATIEVE EENHEDEN	
BEVOLKING OP 1-1-1999		FAMILIEKERNEN NAAR HET AANTAL KINDEREN												
FAMILIEKERNEN		- FAMILIEKERNEN MET KIND(EREN) MINDER DAN 21 JAAR -												
WOONPLAATS	ECHT-PAREN ZONDER KINDEREN	ECHTPAREN MET KINDEREN			VADERS MET KINDEREN			MOEDERS MET KINDEREN			TOTAAL			
		1 KIND	2 KINDEREN	3 KINDEREN EN MEER	1 KIND	2 KINDEREN	3 KINDEREN EN MEER	1 KIND	2 KINDEREN	3 KINDEREN EN MEER	FAMILIEKERNEN	KINDEREN		
MOERBEKE	-	281	281	105	31	12	1	60	27	8	806	1.399		
NAZARETH	-	535	602	196	38	16	6	83	47	16	1.539	2.695		
NEVELE	-	490	580	247	23	22	2	94	59	10	1.527	2.769		
OOSTERZELE	-	685	670	286	44	23	8	111	70	26	1.923	3.396		
SINT-MARTENS-LATEM	-	312	382	184	30	15	3	84	57	15	1.082	1.971		
WAARSCHOOT	-	383	398	163	36	8	4	60	43	14	1.109	1.979		
WACHTEBEKE	-	298	300	124	26	7	2	56	43	13	869	1.548		
ZOMERGEM	-	409	428	151	39	19	5	57	31	13	1.152	2.005		
ZULTE	-	743	840	306	43	22	4	91	71	19	2.139	3.845		
ARR. OUDENAARDE	-	5.221	5.259	2.184	445	209	58	987	607	233	15.203	27.178		
BRAKEL	-	692	634	180	56	20	1	127	66	15	1.791	2.958		
HOREBEKE	-	85	101	34	4	4	1	7	6	2	244	442		
KLUISBERGEN	-	261	293	128	24	16	3	47	29	13	814	1.473		
KRUISHOUTEM	-	365	454	186	21	14	4	33	30	3	1.110	2.056		
LIERDE	-	303	292	112	25	9	4	45	26	9	825	1.429		
MAARKEDAL	-	299	310	154	20	6	2	27	29	13	860	1.594		
OUDENAARDE	-	1.238	1.286	500	90	44	12	240	148	59	3.617	6.388		
RONSE	-	944	831	522	151	56	26	325	173	91	3.119	5.913		
WORTEGEM-PETEGEM	-	290	354	139	13	10	2	41	27	3	879	1.593		
ZINGEM	-	337	306	114	24	18	1	43	33	10	886	1.515		
ZWALM	-	407	398	115	17	12	2	52	40	15	1.058	1.817		
ARR. SINT-NIKLAAS	-	10.014	10.241	4.596	976	309	110	2.280	1.355	525	30.406	54.985		
BEVEREN	-	2.204	2.276	854	216	72	24	385	250	98	6.379	11.212		
KRUIBEKE	-	666	666	288	79	16	7	130	70	20	1.942	3.410		
LOKEREN	-	1.611	1.654	806	138	49	18	426	230	99	5.031	9.370		
SINT-GILLIS-WAAS	-	837	886	369	61	21	8	134	80	40	2.436	4.380		
SINT-NIKLAAS	-	2.695	2.776	1.397	292	93	32	793	468	176	8.722	16.042		
STEKENE	-	826	816	334	72	21	8	143	97	28	2.345	4.134		
TEMSE	-	1.175	1.167	548	118	37	13	269	160	64	3.551	6.437		
WEST-VLAANDEREN	-	48.864	53.056	22.875	4.300	1.670	430	10.833	6.172	2.411	150.611	270.682		
ARR. BRUGGE	-	11.303	12.081	4.900	1.174	441	105	3.004	1.690	607	35.305	62.271		
BEERNEM	-	673	806	289	54	16	3	97	71	22	2.031	3.622		
BLANKENBERGE	-	627	579	205	101	48	12	302	149	54	2.077	3.510		
BRUGGE	-	4.510	4.682	2.127	549	208	53	1.463	784	311	14.687	26.021		
DAMME	-	482	601	286	38	19	5	76	52	20	1.579	2.971		
JABBEKE	-	666	754	307	40	17	2	102	74	23	1.985	3.577		
KNOKKE-HEIST	-	1.157	1.243	384	157	55	14	439	205	59	3.713	6.233		
OOSTKAMP	-	1.019	1.084	417	79	22	5	190	112	36	2.964	5.230		
TORHOUT	-	910	960	357	56	21	2	158	112	36	2.612	4.593		
ZEDELGEM	-	1.131	1.232	460	89	29	8	163	119	39	3.270	5.798		
ZUIENKERKE	-	128	140	68	11	6	1	14	12	7	387	716		
ARR. DIKSMUIDE	-	2.083	2.455	1.158	158	55	16	346	212	91	6.574	12.242		
DIKSMUIDE	-	607	755	396	64	18	6	137	79	41	2.103	3.991		
HOUTHULST	-	409	441	234	41	7	2	60	37	13	1.244	2.305		
KOEKELARE	-	418	413	155	28	10	2	59	33	18	1.136	2.003		
KORTEMARK	-	562	673	257	20	13	3	79	51	18	1.676	3.052		
LO-RENINGE	-	87	173	116	5	7	3	11	12	1	415	891		
ARR. IEPER	-	4.434	5.098	2.673	393	162	46	801	483	243	14.333	26.923		
HEUVELLAND	-	357	409	264	33	24	3	43	47	23	1.203	2.349		
IEPER	-	1.393	1.711	857	138	50	12	299	179	94	4.733	8.889		
LANGEMARK-POELKAPELLE	-	339	417	204	25	9	5	50	31	14	1.094	2.080		
MESEN	-	40	34	25	12	-	-	16	5	3	135	245		
POPERINGE	-	783	933	510	65	32	15	149	69	44	2.600	4.939		
VLETEREN	-	132	166	123	12	4	2	24	14	8	485	972		
WERVIK	-	843	826	407	67	30	7	151	94	40	2.465	4.479		
ZONNEBEKE	-	547	602	283	41	13	2	69	44	17	1.618	2.970		
ARR. KORTRIJK	-	12.601	13.852	5.990	876	364	92	2.538	1.418	572	38.303	69.325		
ANZEGEM	-	696	747	324	35	14	1	64	47	23	1.951	3.558		
AVELGEM	-	417	415	187	35	12	3	94	47	12	1.222	2.159		
DEERLIJK	-	605	638	220	28	6	4	76	44	13	1.634	2.846		
HARELBEKE	-	1.348	1.390	488	71	31	10	224	123	46	3.731	6.530		
KORTRIJK	-	2.867	3.239	1.674	202	98	33	807	430	201	9.551	17.828		

N.I.S.		TABEL 00.08 F						BLZ. 6.-			ALLE ADMINISTRATIEVE EENHEDEN	
BEVOLKING OP 1-1-1999		FAMILIEKERNEN NAAR HET AANTAL KINDEREN										
FAMILIEKERNEN		- FAMILIEKERNEN MET KIND(EREN) MINDER DAN 21 JAAR -										
WOONPLAATS	ECHT-PAREN ZONDER KIN- DEREN	ECHTPAREN MET KINDEREN			VADERS MET KINDEREN			MOEDERS MET KINDEREN			TOTAAL	
		1 KIND	2 KINDEREN	3 KINDEREN EN MEER	1 KIND	2 KINDEREN	3 KINDEREN EN MEER	1 KIND	2 KINDEREN	3 KINDEREN EN MEER	FAMILIE- KERNEN	KINDEREN
KUURNE	-	599	685	247	48	15	4	125	58	16	1.797	3.147
LENDELEDE	-	251	307	123	19	6	1	32	17	3	759	1.373
MENEN	-	1.445	1.357	609	158	57	9	414	213	92	4.354	7.643
SPIERE-HELKIJN	-	77	74	51	10	4	-	26	14	7	263	481
WAREGEM	-	1.693	2.018	806	87	42	10	281	178	55	5.170	9.427
WEVELGEM	-	1.465	1.759	735	116	43	12	230	142	70	4.572	8.381
ZWEVEGEM	-	1.138	1.223	526	67	36	5	165	105	34	3.299	5.952
ARR. OOSTENDE	-	5.633	5.371	2.247	754	297	70	1.929	1.017	387	17.705	30.720
BREDENE	-	694	632	268	88	38	3	187	91	39	2.040	3.500
DE HAAN	-	441	453	172	44	25	5	133	69	34	1.376	2.409
GISTEL	-	526	561	253	53	18	4	98	87	24	1.624	2.955
ICHTEGEM	-	738	667	250	57	17	4	104	62	26	1.925	3.341
MIDDELKERKE	-	591	635	254	73	42	11	189	117	43	1.955	3.466
OOSTENDE	-	2.177	1.999	878	407	142	39	1.166	553	203	7.564	12.906
OUDENBURG	-	466	424	172	32	15	4	52	38	18	1.221	2.143
ARR. ROESELARE	-	6.624	7.159	2.892	411	150	39	1.076	695	246	19.292	34.516
HOOGLEDE	-	466	539	272	22	11	3	53	32	17	1.415	2.657
INGELMUNSTER	-	543	628	181	24	7	3	65	36	12	1.499	2.615
IZEGEM	-	1.316	1.209	507	79	29	9	232	133	44	3.558	6.190
LEDEGEM	-	468	542	183	20	7	1	51	34	18	1.324	2.365
LICHTERVELDE	-	451	460	157	29	10	-	49	34	9	1.199	2.072
MOORSLEDE	-	494	550	246	39	8	5	69	37	14	1.462	2.660
ROESELARE	-	2.376	2.617	1.075	166	63	13	505	342	118	7.275	13.068
STADEN	-	510	614	271	32	15	5	52	47	14	1.560	2.889
ARR. TIELT	-	4.192	4.777	1.891	263	91	33	538	343	129	12.257	22.155
ARDOOIE	-	455	473	245	26	7	3	56	44	8	1.317	2.424
DENTERGEM	-	379	441	165	17	10	2	41	33	13	1.101	1.996
MEULEBEKE	-	539	630	219	32	16	4	65	34	16	1.555	2.778
OOSTROZEBEKE	-	397	418	140	25	4	2	50	20	13	1.069	1.868
PITTEM	-	333	368	163	15	4	5	32	21	9	950	1.750
RUISELEDE	-	226	286	121	17	3	2	21	27	4	707	1.294
TIELT	-	823	991	405	74	21	8	138	75	33	2.568	4.674
WIELSBEKE	-	434	521	187	23	9	4	58	44	13	1.293	2.360
WINGENE	-	606	649	246	34	17	3	77	45	20	1.697	3.011
ARR. VEURNE	-	1.994	2.263	1.124	271	110	29	601	314	136	6.842	12.530
ALVERINGEM	-	163	217	146	19	6	1	32	19	7	610	1.224
DE PANNE	-	338	310	146	55	24	3	143	62	24	1.105	1.901
KOKSIJDE	-	662	748	335	68	30	10	203	101	44	2.201	3.962
NIEUWPOORT	-	349	404	199	78	26	5	131	61	36	1.289	2.356
VEURNE	-	482	584	298	51	24	10	92	71	25	1.637	3.087
WAALS GEWEST	-	126.655	127.671	68.717	24.178	10.170	3.272	58.264	31.864	13.459	464.250	835.753
WAALS BRABANT	-	12.976	14.832	8.407	2.433	1.312	381	5.147	3.222	1.259	49.969	92.828
ARR. NIJVEL	-	12.976	14.832	8.407	2.433	1.312	381	5.147	3.222	1.259	49.969	92.828
BEVEKOM	-	250	289	156	44	33	5	63	53	23	916	1.709
EIGENBRAKEL	-	1.363	1.566	710	266	127	40	521	310	123	5.026	8.999
KASTEELBRAKEL	-	368	410	172	89	42	16	116	73	25	1.311	2.321
CHASTRE	-	222	301	204	44	32	6	99	51	33	992	2.006
CHAUMONT-GISTOUX	-	397	477	292	54	38	6	132	94	32	1.522	2.902
COURT-SAINT-ETIENNE	-	325	368	251	71	34	11	125	70	38	1.293	2.473
GENEPIEN	-	512	589	328	96	44	17	200	125	57	1.968	3.669
GRAVEN	-	418	542	327	90	44	8	161	102	33	1.725	3.264
HELECINE	-	130	87	48	26	12	3	35	24	6	371	622
INCOURT	-	158	198	96	27	20	6	44	30	11	590	1.096
ITTER	-	231	234	107	45	31	11	61	40	22	782	1.398
GELDENAKEN	-	414	437	299	75	36	12	186	109	47	1.615	3.037
TERHULPEN	-	243	276	166	54	25	3	100	65	18	950	1.759
LASNE	-	515	627	376	83	42	10	154	110	38	1.955	3.710
MONT-SAINT-GUIBERT	-	241	258	170	37	25	6	75	50	21	883	1.683
NIJVEL	-	825	817	435	181	91	27	425	260	93	3.154	5.605
ORP-JAUCHE	-	302	287	173	54	20	10	115	56	19	1.036	1.864
OTTIGNIES-LOUVAIN-LA-NEUVE	-	861	1.113	850	156	94	44	412	311	137	3.978	8.028
PERWIJS	-	288	297	167	55	21	5	106	61	23	1.023	1.857

N.I.S.		TABEL 00.08 F						BLZ. 7.-				
BEVOLKING OP 1-1-1999		FAMILIEKERNEN NAAR HET AANTAL KINDEREN									ALLE ADMINISTRATIEVE EENHEDEN	
FAMILIEKERNEN		- FAMILIEKERNEN MET KIND(EREN) MINDER DAN 21 JAAR -										
WOONPLAATS	ECHT-PAREN ZONDER KIN- DEREN	ECHTPAREN MET KINDEREN			VADERS MET KINDEREN			MOEDERS MET KINDEREN			TOTAAL	
		1 KIND	2 KINDEREN	3 KINDEREN EN MEER	1 KIND	2 KINDEREN	3 KINDEREN EN MEER	1 KIND	2 KINDEREN	3 KINDEREN EN MEER	FAMILIE- KERNEN	KINDEREN
RAMILLIES	-	219	204	146	34	21	14	57	42	20	757	1.439
REBECCQ	-	413	429	206	85	43	14	167	85	39	1.481	2.636
RIXENSART	-	727	920	486	124	82	19	329	202	51	2.940	5.424
TUBEKE	-	922	834	413	177	84	19	358	196	92	3.095	5.480
VILLERS-LA-VILLE	-	360	420	245	53	33	9	122	74	40	1.356	2.566
WALHAIN	-	192	250	137	36	20	7	60	42	15	759	1.444
WATERLOO	-	994	1.388	724	162	93	23	383	263	101	4.131	7.788
WAVER	-	1.086	1.214	723	215	125	30	541	324	102	4.360	8.049
HENEGOUWEN	-	51.266	45.542	22.837	10.107	3.835	1.272	25.142	13.470	5.768	179.239	312.698
ARR. AAT	-	3.308	2.950	1.262	680	244	79	1.394	750	280	10.947	18.666
AAT	-	1.041	888	371	233	70	23	517	267	104	3.514	5.899
BELOEIL	-	577	447	207	118	45	9	241	132	48	1.824	3.060
BERNISSART	-	499	456	194	90	31	17	225	120	48	1.680	2.914
BRUGELETTE	-	117	117	58	52	17	5	59	30	15	470	808
CHIEVRES	-	287	225	85	53	16	9	98	60	13	846	1.405
ELZELE	-	210	225	93	35	28	4	72	37	21	725	1.289
VLOESBERG	-	117	129	54	19	9	1	47	25	5	406	697
FRASNES-LEZ-ANVAING	-	460	463	200	80	28	11	135	79	26	1.482	2.594
ARR. CHARLEROI	-	16.603	14.086	7.537	3.219	1.206	444	9.026	4.526	2.116	58.763	102.737
AISEAU-PRESLES	-	487	420	252	80	20	10	196	101	44	1.610	2.885
CHAPELLE-LEZ-HERLAIMONT	-	632	522	237	111	39	25	281	120	61	2.028	3.447
CHARLEROI	-	7.176	5.835	3.303	1.595	555	209	4.832	2.449	1.180	27.134	47.383
CHATELET	-	1.467	1.167	610	282	100	39	842	371	166	5.044	8.629
COURCELLES	-	1.249	1.091	538	238	100	35	603	279	141	4.274	7.422
FARCIENNES	-	483	403	308	72	28	16	199	108	58	1.675	3.200
FLEURUS	-	970	848	430	161	59	25	383	210	102	3.188	5.610
FONTAINE-L'EVEQUE	-	727	605	295	102	59	14	312	167	66	2.347	4.048
GERPINNES	-	565	492	198	73	22	2	209	96	40	1.697	2.837
LES BONS VILLERS	-	360	395	186	78	28	15	116	61	34	1.273	2.312
MANAGE	-	915	839	439	165	69	15	412	212	104	3.170	5.642
MONTIGNIES-LE-TILLEUL	-	402	409	160	59	32	3	200	96	26	1.387	2.341
PONT-A-CELLES	-	731	696	306	129	50	20	268	139	48	2.387	4.124
SENEFFE	-	439	364	275	74	45	16	173	117	46	1.549	2.857
ARR. BERGEN	-	9.673	8.493	4.010	2.009	757	263	5.561	3.150	1.285	35.201	60.747
BOUSSU	-	824	675	375	149	57	27	467	220	102	2.896	5.029
COLFONTAINE	-	794	713	366	155	72	18	458	255	122	2.953	5.236
DOUR	-	663	606	291	137	41	17	337	151	72	2.315	4.031
FRAMERIES	-	836	710	311	183	65	22	445	234	118	2.924	5.026
HENSIES	-	315	265	144	47	20	5	112	63	25	996	1.763
HONNELLES	-	206	203	89	59	13	8	77	45	11	711	1.238
JURBEKE	-	413	415	143	59	26	7	160	136	42	1.401	2.425
LENS	-	141	134	74	16	18	12	63	45	10	513	939
BERGEN	-	3.123	2.750	1.309	765	283	95	2.317	1.379	555	12.576	21.603
QUAREGNON	-	799	698	345	155	43	20	431	244	92	2.827	4.887
QUEVY	-	308	316	109	65	25	10	117	52	19	1.021	1.736
QUIEVRAIN	-	270	231	136	62	22	5	117	63	26	932	1.631
SAINT-GHISLAIN	-	981	777	318	157	72	17	460	263	91	3.136	5.203
ARR. MOESKROEN	-	2.890	2.697	1.397	543	167	55	1.067	636	297	9.749	17.427
KOMEN-WAASTEN	-	727	770	376	131	44	14	219	131	58	2.470	4.465
MOESKROEN	-	2.163	1.927	1.021	412	123	41	848	505	239	7.279	12.962
ARR. ZINNIK	-	7.255	6.580	3.181	1.335	545	164	3.106	1.801	725	24.692	43.124
'S GRAVENBRAKEL	-	750	752	402	135	78	27	311	204	73	2.732	4.939
ECAUSSINNES	-	381	349	157	95	35	10	166	103	47	1.343	2.322
EDINGEN	-	461	414	180	93	26	7	158	94	53	1.486	2.590
LA LOUVIERE	-	3.320	2.893	1.375	549	207	69	1.519	783	332	11.047	19.049
LE ROEULX	-	343	307	141	60	15	7	117	84	36	1.110	1.940
LESSEN	-	647	571	276	174	86	21	327	200	67	2.369	4.092
OPZULLIK	-	368	371	129	62	32	5	78	65	25	1.135	1.967
ZINNIK	-	985	923	521	167	66	18	430	268	92	3.470	6.225

N.I.S.		TABEL OO.08 F						BLZ. 8.-			ALLE ADMINISTRATIEVE EENHEDEN	
BEVOLKING OP 1-1-1999		FAMILIEKERNEN NAAR HET AANTAL KINDEREN										
FAMILIEKERNEN		- FAMILIEKERNEN MET KIND(EREN) MINDER DAN 21 JAAR -										
WOONPLAATS	ECHT-PAREN ZONDER KINDEREN	ECHTPAREN MET KINDEREN			VADERS MET KINDEREN			MOEDERS MET KINDEREN			TOTAAL	
		1 KIND	2 KINDEREN	3 KINDEREN EN MEER	1 KIND	2 KINDEREN	3 KINDEREN EN MEER	1 KIND	2 KINDEREN	3 KINDEREN EN MEER	FAMILIEKERNEN	KINDEREN
ARR. THUIN	-	6.087	5.597	2.786	1.180	461	158	2.489	1.315	538	20.611	36.119
ANDERLUES	-	509	388	193	102	44	15	200	103	42	1.596	2.748
BEAUMONT	-	246	257	135	53	20	6	107	66	24	914	1.649
BINCHE	-	1.399	1.202	487	245	85	32	609	248	100	4.407	7.337
CHIMAY	-	313	404	266	65	32	11	153	102	33	1.379	2.653
ERQUELINES	-	347	391	205	79	24	11	191	78	36	1.362	2.436
ESTINNES	-	336	283	134	72	22	5	116	74	35	1.077	1.870
FROIDCHAPPELLE	-	103	123	83	32	14	2	46	28	15	446	865
HAM-SUR-HEURE-NALINNES	-	520	548	274	88	44	14	195	120	32	1.835	3.254
LOBBES	-	266	229	100	64	18	5	69	54	13	818	1.391
MERBES-LE-CHATEAU	-	193	158	90	37	18	6	70	31	18	621	1.095
MOMIGNIES	-	161	170	130	54	24	13	67	69	34	722	1.431
MORLANWELZ	-	812	696	339	160	58	18	361	163	72	2.679	4.602
SIVRY-RANCE	-	201	172	93	30	15	7	86	37	21	662	1.163
THUIN	-	681	576	257	99	43	13	219	142	63	2.093	3.625
ARR. DOORNIK	-	5.450	5.139	2.664	1.141	455	109	2.499	1.292	527	19.276	33.878
ANTOING	-	293	249	133	85	27	3	165	73	28	1.056	1.793
BRUNEHAUT	-	304	315	160	65	29	2	86	46	19	1.026	1.835
CELLES	-	216	233	119	38	13	3	78	28	9	737	1.327
ESTAIMPUIS	-	443	438	184	74	31	8	148	82	31	1.439	2.520
LEUZE-EN-HAINAUT	-	497	474	258	103	41	19	242	117	45	1.796	3.153
MONT-DE-L'ENCLUS	-	142	132	67	24	7	-	27	14	7	420	742
PECQ	-	223	194	102	38	16	5	62	35	8	683	1.202
PERUWELZ	-	626	587	322	163	53	18	312	163	74	2.318	4.110
RUMES	-	233	221	103	32	9	3	50	32	8	691	1.223
DOORNIK	-	2.473	2.296	1.216	519	229	48	1.329	702	298	9.110	15.973
PROV. LUIK	-	37.338	38.228	20.456	7.081	2.993	938	18.123	9.395	3.847	138.399	248.926
ARR. HOEI	-	3.786	3.812	2.112	904	408	131	1.662	897	397	14.109	25.440
AMAY	-	492	422	234	132	56	17	253	136	68	1.810	3.164
ANTHISNES	-	157	172	81	41	24	6	46	29	9	565	1.018
BURDINNE	-	118	118	64	20	8	8	27	14	5	382	702
CLAVIER	-	162	178	114	33	15	10	46	32	8	598	1.139
ENGIS	-	261	181	92	63	19	7	85	61	28	797	1.364
FERRIERES	-	155	173	113	30	11	4	42	36	13	577	1.097
HAMOIR	-	126	130	67	26	10	3	58	31	16	467	840
HERON	-	153	160	103	32	25	4	60	29	26	592	1.132
HOEI	-	507	530	365	180	72	21	437	218	76	2.406	4.323
MARCHIN	-	195	199	114	64	33	12	89	43	20	769	1.384
MODAVE	-	157	167	62	29	17	2	50	29	12	525	915
NANDRIN	-	231	280	138	26	30	5	60	43	17	830	1.558
OUFFET	-	98	103	59	29	9	5	35	19	8	365	658
TINLOT	-	86	104	55	23	7	2	25	15	6	323	594
VERLAINE	-	165	192	86	19	9	2	39	14	8	534	980
VILLERS-LE-BOUILLET	-	243	233	124	40	21	7	102	45	28	843	1.519
WANZE	-	480	470	241	117	42	16	208	103	49	1.726	3.053
ARR. LUIK	-	21.093	19.968	10.367	4.222	1.705	519	11.936	5.749	2.268	77.827	136.821
ANS	-	1.141	1.028	463	188	61	16	594	289	83	3.863	6.572
AWANS	-	361	383	134	62	26	4	160	67	18	1.215	2.046
AYWAILLE	-	344	375	210	79	37	12	170	97	31	1.355	2.460
BITSINGEN	-	336	348	148	60	28	9	114	63	29	1.135	2.013
BEYNE-HEUSAY	-	469	485	200	102	46	10	249	123	44	1.728	2.967
BLEGNV	-	512	588	271	83	54	9	172	97	25	1.811	3.233
CHAUDFONTAINE	-	726	783	396	126	68	10	308	174	85	2.676	4.798
COMBLAIN-AU-PONT	-	208	191	94	39	18	6	73	65	24	718	1.286
DALHEM	-	294	330	145	47	14	4	50	34	13	931	1.683
ESNEUX	-	461	536	259	98	52	16	236	107	41	1.806	3.222
FLEMALLE	-	1.040	844	359	218	72	31	552	307	131	3.554	5.990
FLERON	-	603	595	307	95	33	5	295	153	47	2.133	3.780
GRACE-HOLLOGNE	-	1.010	918	474	174	81	22	420	183	82	3.364	5.872
HERSTAL	-	1.371	1.284	594	289	85	30	769	354	142	4.918	8.440
JUPRELLE	-	390	395	162	62	22	4	99	51	21	1.206	2.095
LUIK	-	5.196	4.625	3.019	1.246	486	172	4.310	1.937	785	21.776	38.972
NEUPRE	-	394	456	158	60	26	10	132	59	27	1.322	2.302
OUPEYE	-	1.011	929	439	178	84	25	483	253	94	3.496	6.046

N.I.S.		TABEL OO.08 F									BLZ. 9.-	
BEVOLKING OP 1-1-1999		FAMILIEKERNEN NAAR HET AANTAL KINDEREN									ALLE ADMINISTRATIEVE EENHEDEN	
FAMILIEKERNEN		- FAMILIEKERNEN MET KIND(EREN) MINDER DAN 21 JAAR -										
WOONPLAATS	ECHT-PAREN ZONDER KIN- DEREN	ECHTPAREN MET KINDEREN			VADERS MET KINDEREN			MOEDERS MET KINDEREN			TOTAAL	
		1 KIND	2 KINDEREN	3 KINDEREN EN MEER	1 KIND	2 KINDEREN	3 KINDEREN EN MEER	1 KIND	2 KINDEREN	3 KINDEREN EN MEER	FAMILIE- KERNEN	KINDEREN
SAINT-NICOLAS	-	896	919	405	159	59	19	467	202	77	3.203	5.573
SERAING	-	2.206	1.794	889	494	186	58	1.488	701	296	8.112	13.764
SOU MAGNE	-	668	656	343	94	40	14	204	123	44	2.186	3.922
SPRIMONT	-	514	565	325	83	47	16	186	95	38	1.869	3.479
TROOZ	-	288	316	165	73	30	4	126	60	29	1.091	1.954
WEZET	-	654	625	408	113	50	13	279	155	62	2.359	4.352
ARR. VERVIERS	-	9.487	11.691	6.715	1.483	666	240	3.490	2.170	982	36.924	70.102
AMEL	-	180	280	152	8	5	1	16	13	9	664	1.333
AUBEL	-	131	204	122	14	8	3	51	23	6	562	1.088
BAELEN	-	153	207	101	17	13	1	45	23	11	571	1.071
BULLINGEN	-	177	265	173	14	4	6	24	18	9	690	1.390
BURG-REULAND	-	143	207	108	8	2	1	22	9	4	504	979
BUTGENBACH	-	196	312	163	17	8	-	37	20	7	760	1.492
DISON	-	480	495	354	101	50	20	257	194	84	2.035	3.924
EUPEN	-	637	765	328	94	32	6	215	138	52	2.267	4.096
HERVE	-	674	822	473	78	39	12	202	114	47	2.461	4.669
JALHAY	-	278	391	220	57	23	10	77	68	23	1.147	2.208
KELMIS	-	433	463	175	42	15	3	152	80	28	1.391	2.403
LIERNEUX	-	98	147	85	13	13	3	23	18	15	415	834
LIMBURG	-	212	229	134	50	21	2	81	48	21	798	1.455
LONTZEN	-	209	248	117	18	17	3	55	45	9	721	1.326
MALMEDY	-	405	549	262	53	17	9	114	64	23	1.496	2.801
OLNE	-	170	171	95	21	14	4	36	33	9	553	1.016
PEPINSTER	-	336	395	224	82	41	13	122	90	41	1.344	2.529
PLOMBIERES	-	374	479	244	43	11	4	94	58	26	1.333	2.502
RAEREN	-	412	457	214	40	8	4	124	64	19	1.342	2.407
SANKT-VITH	-	323	488	258	17	7	-	62	51	24	1.230	2.408
SPA	-	303	316	210	92	34	11	204	97	45	1.312	2.409
STAVELOT	-	209	287	180	33	29	8	64	56	18	884	1.721
STOUMONT	-	98	123	66	28	10	5	35	18	9	392	723
THEUX	-	400	508	316	80	46	22	141	101	34	1.648	3.156
THIMISTER-CLERMONT	-	206	276	200	25	16	8	29	35	15	810	1.661
TROIS-PONTS	-	68	131	58	12	3	1	23	12	4	312	600
VERVIERS	-	1.637	1.748	1.244	359	144	63	1.017	578	343	7.133	13.736
WEISMES	-	234	336	185	25	16	10	55	33	16	910	1.776
WELKENRAEDT	-	311	392	254	42	20	7	113	69	31	1.239	2.389
ARR. BORGWORM	-	2.972	2.757	1.262	472	214	48	1.035	579	200	9.539	16.563
BERLOZ	-	110	90	52	31	16	3	29	18	5	354	626
BRAIVES	-	232	228	111	48	10	5	106	37	16	793	1.371
CRISNEE	-	134	112	42	13	6	1	23	13	2	346	580
DONCEEL	-	122	139	62	19	4	-	22	19	7	394	712
FAJMES	-	139	135	64	17	9	1	36	22	8	431	759
FEXHE-LE-HAUT-CLOCHER	-	125	145	67	26	16	5	41	21	5	451	804
GEER	-	117	114	58	15	7	2	34	23	3	373	656
HANNUIT	-	547	539	262	72	40	9	193	103	51	1.816	3.236
LIJSEM	-	134	111	53	14	14	1	30	26	11	394	705
OERLE	-	174	147	41	27	11	2	40	20	11	473	779
REMICOURT	-	209	195	72	31	11	4	66	37	10	635	1.072
SAINT-GEORGES-SUR-MEUSE	-	330	255	122	48	25	5	127	83	19	1.014	1.704
BORGWORM	-	505	459	203	88	38	8	252	147	45	1.745	2.984
WASSEIGES	-	94	88	53	23	7	2	36	10	7	320	575
LUXEMBURG	-	8.768	11.572	6.853	1.455	675	234	2.948	1.804	821	35.130	67.594
ARR. AARLEN	-	2.097	2.511	1.185	305	129	33	709	365	151	7.485	13.605
AARLEN	-	952	1.128	571	145	52	18	351	181	65	3.463	6.307
ATTERT	-	183	246	137	18	14	3	32	21	7	661	1.277
AUBANGE	-	588	659	297	90	44	10	232	115	56	2.091	3.745
MARTELANGE	-	61	68	21	7	4	-	22	11	7	201	353
MESSANCY	-	313	410	159	45	15	2	72	37	16	1.069	1.923
ARR. BASTENAKEN	-	1.358	1.946	1.301	214	108	36	433	277	126	5.799	11.574
BASTENAKEN	-	460	657	449	75	34	16	145	107	54	1.997	4.052
BERTOONE	-	96	136	95	12	5	3	16	14	9	386	786
FAUVILLERS	-	63	89	67	10	2	4	17	10	5	267	545
GOUVY	-	161	208	149	14	11	3	62	24	15	647	1.276

N.I.S.		TABEL OO.08 F									BLZ. 10.-		ALLE ADMINISTRATIEVE EENHEDEN	
BEVOLKING OP 1-1-1999		FAMILIEKERNEN NAAR HET AANTAL KINDEREN												
FAMILIEKERNEN		- FAMILIEKERNEN MET KIND(EREN) MINDER DAN 21 JAAR -												
WOONPLAATS	ECHT-PAREN ZONDER KINDEREN	ECHTPAREN MET KINDEREN			VADERS MET KINDEREN			MOEDERS MET KINDEREN			TOTAAL			
		1 KIND	2 KINDEREN	3 KINDEREN EN MEER	1 KIND	2 KINDEREN	3 KINDEREN EN MEER	1 KIND	2 KINDEREN	3 KINDEREN EN MEER	FAMILIEKERNEN	KINDEREN		
HOUFFALIZE	-	130	201	146	28	15	2	43	35	11	611	1.237		
SAINTE-ODE	-	62	111	54	21	6	2	22	21	8	307	597		
VAUX-SUR-SURE	-	152	206	163	16	6	5	39	13	10	610	1.255		
VIELSALM	-	234	338	178	38	29	1	89	53	14	974	1.826		
ARR. MARCHE-EN-FAMENNE	-	1.708	2.200	1.382	337	166	52	654	437	215	7.151	13.862		
DURBUY	-	324	384	220	79	25	11	139	113	47	1.342	2.511		
EREZEE	-	102	99	77	22	10	2	25	14	8	359	680		
HOTTON	-	185	222	159	35	17	4	70	53	18	743	1.463		
LA ROCHE-EN-ARDENNE	-	136	152	77	26	16	4	53	31	16	511	946		
MANHAY	-	87	121	105	19	17	2	29	20	10	410	846		
MARCHE-EN-FAMENNE	-	568	754	462	110	48	20	232	156	83	2.433	4.750		
NASSOGNE	-	165	225	151	21	15	6	59	26	20	688	1.377		
RENDEUX	-	64	92	62	12	11	3	30	11	6	291	574		
TENNEVILLE	-	97	151	69	13	7	-	17	13	7	374	715		
ARR. NEUFCHATEAU	-	1.885	2.544	1.603	316	133	65	599	382	171	7.698	15.066		
BERTRIX	-	268	358	247	45	22	7	112	61	33	1.153	2.270		
BOUILLON	-	169	221	117	42	21	6	63	44	12	695	1.291		
DAVERDISSE	-	49	52	26	7	5	3	16	8	5	171	309		
HERBEUMONT	-	41	58	39	9	3	4	11	8	5	178	348		
LEGLISE	-	141	172	134	29	4	7	22	12	6	527	1.056		
LIBIN	-	127	232	120	14	9	5	40	30	11	588	1.176		
LIBRAMONT-CHEVIGNY	-	326	494	267	44	12	7	96	66	28	1.340	2.625		
NEUFCHATEAU	-	223	272	194	32	12	7	71	40	27	878	1.725		
PALISEUL	-	153	231	164	25	7	5	49	25	22	681	1.394		
SAINT-HUBERT	-	207	242	163	38	22	6	57	50	10	795	1.528		
TELLIN	-	79	100	55	18	4	5	33	20	6	320	609		
WELLIN	-	102	112	77	13	12	3	29	18	6	372	735		
ARR. VIRTON	-	1.720	2.371	1.382	283	139	48	553	343	158	6.997	13.487		
CHINY	-	144	228	147	27	12	5	38	30	9	640	1.275		
ETALLE	-	209	264	158	34	19	5	50	24	18	781	1.490		
FLORENVILLE	-	142	217	138	30	11	7	81	58	20	704	1.362		
HABAY	-	271	404	204	39	20	4	59	40	21	1.062	2.047		
MEIX-DEVANT-VIRTON	-	101	131	77	15	2	2	25	21	8	382	743		
MUSSON	-	168	204	89	22	11	5	43	26	6	574	1.042		
ROUVROY	-	59	79	76	13	5	3	23	11	9	278	578		
SAINT-LEGER	-	131	183	89	20	11	3	34	18	9	498	946		
TINTIGNY	-	127	174	104	19	11	3	31	16	11	496	961		
VIRTON	-	368	487	300	64	37	11	169	99	47	1.582	3.043		
PROV. NAMEN	-	16.307	17.497	10.164	3.102	1.355	447	6.904	3.973	1.764	61.513	113.707		
ARR. DINANT	-	3.300	4.128	2.577	700	302	113	1.388	851	398	13.757	26.373		
ANHEE	-	241	268	146	50	18	6	90	62	31	912	1.691		
BEAURAING	-	285	332	227	50	19	9	117	75	28	1.142	2.180		
BIEVRE	-	96	141	95	14	6	6	20	13	14	405	840		
CINEY	-	509	605	358	82	36	9	231	132	60	2.022	3.811		
DINANT	-	348	438	299	106	52	12	224	157	70	1.706	3.245		
GEDINNE	-	129	194	131	28	9	4	35	30	8	568	1.133		
HAMOIS	-	228	333	228	46	18	9	64	45	24	995	2.030		
HASTIERE	-	146	159	88	43	12	5	77	42	25	597	1.096		
HAVELANGE	-	158	187	138	36	21	6	59	29	18	652	1.296		
HOUYET	-	133	181	119	25	15	7	60	35	17	592	1.164		
ONHAYE	-	109	144	61	21	7	7	44	31	13	437	811		
ROCHFORT	-	398	515	299	101	37	18	191	91	42	1.692	3.186		
SOMME-LEUZE	-	126	164	118	29	19	2	57	29	13	557	1.081		
VRESSE-SUR-SEMOIS	-	92	112	51	24	7	6	27	12	5	336	617		
VVOIR	-	302	355	219	45	26	7	92	68	30	1.144	2.192		
ARR. NAMEN	-	10.695	10.995	6.304	1.919	845	267	4.587	2.534	1.119	39.265	71.903		
ANDENNE	-	859	868	482	170	85	19	421	260	123	3.287	6.011		
ASSESE	-	258	292	181	36	26	5	67	33	21	919	1.757		
EGHEZEE	-	569	593	336	89	39	14	156	95	42	1.933	3.614		
FERNELMONT	-	251	289	193	34	14	6	91	40	15	933	1.777		
FLOREFFE	-	316	311	172	50	18	12	87	53	29	1.048	1.928		
FOSSÉS-LA-VILLE	-	367	359	177	67	32	9	154	65	32	1.262	2.231		
GEMBLoux	-	841	866	454	126	60	19	251	160	67	2.844	5.213		

N.I.S. BEVOLKING OP 1-1-1999 FAMILIEKERNEN		TABEL OO.08 F FAMILIEKERNEN NAAR HET AANTAL KINDEREN - FAMILIEKERNEN MET KIND(EREN) MINDER DAN 21 JAAR -									BLZ. 11.- ALLE ADMINISTRATIEVE EENHEDEN	
WOONPLAATS	ECHTPAREN ZONDER KIN- DEREN	ECHTPAREN MET KINDEREN			VADERS MET KINDEREN			MOEDERS MET KINDEREN			TOTAAL	
		1 KIND	2 KINDEREN	3 KINDEREN EN MEER	1 KIND	2 KINDEREN	3 KINDEREN EN MEER	1 KIND	2 KINDEREN	3 KINDEREN EN MEER	FAMILIE- KERNEN	KINDEREN
GESVES	-	203	277	155	50	26	7	79	46	24	867	1.665
JEMEPPE-SUR-SAMBRE	-	779	664	385	142	54	21	294	147	75	2.561	4.553
LA BRUYERE	-	321	388	240	49	26	6	84	62	16	1.192	2.270
METTET	-	463	523	256	68	29	9	148	98	38	1.632	2.975
NAMEN	-	3.443	3.583	2.247	649	275	86	1.939	1.045	445	13.712	25.262
OHEY	-	141	183	105	39	11	8	40	42	8	577	1.093
PROFONDEVILLE	-	421	488	287	63	40	12	170	80	40	1.601	3.005
SAMBREVILLE	-	1.147	986	484	233	75	30	504	251	127	3.837	6.677
SOMBREFFE	-	316	325	150	54	35	4	102	57	17	1.060	1.872
ARR. PHILIPPEVILLE	-	2.312	2.374	1.283	483	208	67	929	588	247	8.491	15.431
CERFONTAINE	-	158	174	84	44	10	7	66	36	22	601	1.084
COUVIN	-	416	475	277	116	61	10	207	143	73	1.778	3.320
DOISCHE	-	96	103	67	20	10	3	38	21	10	368	683
FLORENNES	-	427	428	243	72	26	13	172	115	43	1.539	2.829
PHILIPPEVILLE	-	287	291	172	62	20	5	101	81	36	1.055	1.937
VIROINVAL	-	183	201	89	53	25	12	109	64	27	763	1.348
WALCOURT	-	745	702	351	116	56	17	236	128	36	2.387	4.230

N.I.S.		TABEL OO.08 G									BLZ. 2.-	
BEVOLKING OP 1-1-1999		FAMILIEKERNEN NAAR HET AANTAL KINDEREN										
FAMILIEKERNEN		- FAMILIEKERNEN MET KIND(EREN) MINDER DAN 25 JAAR -										
WOONPLAATS	ECHT- PAREN ZONDER KIN- DEREN	ECHTPAREN MET KINDEREN			VADERS MET KINDEREN			MOEDERS MET KINDEREN			TOTAAL	
		1 KIND	2 KINDEREN	3 KINDEREN EN MEER	1 KIND	2 KINDEREN	3 KINDEREN EN MEER	1 KIND	2 KINDEREN	3 KINDEREN EN MEER	FAMILIE- KERNEN	KINDEREN
MECHELEN	-	2.837	2.953	1.893	398	167	60	1.107	585	260	10.260	20.178
NIJLEN	-	1.100	1.072	440	99	39	8	204	125	39	3.126	5.474
PUTTE	-	836	772	274	75	20	7	147	85	25	2.241	3.827
PUURS	-	808	917	319	65	36	15	133	83	25	2.401	4.222
SINT-AMANDS	-	409	437	164	25	14	6	62	32	14	1.163	2.064
SINT-KATELIJNE-WAVER	-	871	1.069	473	79	34	8	170	122	34	2.860	5.296
WILLEBROEK	-	1.081	1.036	428	152	55	13	278	163	59	3.265	5.730
ARR. TURNHOUT	-	19.672	24.157	9.467	1.724	657	182	3.768	2.452	883	62.962	114.095
ARENDONK	-	589	715	319	34	13	4	83	60	28	1.845	3.447
BAARLE-HERTOG	-	71	113	73	3	5	-	15	13	2	295	595
BALEN	-	1.033	1.136	381	72	38	12	143	94	39	2.948	5.169
BEERSE	-	735	1.017	451	52	27	10	123	102	52	2.569	4.864
DESSEL	-	483	554	154	43	8	6	68	43	15	1.374	2.374
GEEL	-	1.642	1.928	665	147	53	12	322	189	54	5.012	8.818
GROBBENDONK	-	591	590	233	47	17	4	104	67	15	1.668	2.920
HERENTALS	-	1.169	1.351	492	128	35	11	358	214	70	3.828	6.745
HERENTHOUT	-	463	472	158	48	16	2	91	51	23	1.324	2.277
HERSELT	-	703	787	238	70	34	3	136	69	26	2.066	3.567
HOOGSTRATEN	-	655	1.099	650	48	34	9	102	79	36	2.712	5.473
HULSHOUT	-	496	440	146	58	14	4	88	43	16	1.305	2.176
KASTERLEE	-	782	1.231	514	65	28	3	149	98	35	2.905	5.512
LAAKDAL	-	905	886	270	64	14	6	145	73	26	2.389	4.049
LILLE	-	706	1.034	409	53	18	9	117	88	27	2.461	4.631
MEERHOUT	-	515	546	190	30	14	4	63	49	20	1.431	2.531
MERKSPLAS	-	340	541	316	27	7	3	56	55	23	1.368	2.733
MOL	-	1.466	1.859	656	153	45	7	287	178	58	4.709	8.403
OLEN	-	616	688	219	51	20	5	89	62	29	1.779	3.136
OUD-TURNHOUT	-	569	811	312	50	24	11	98	83	22	1.980	3.677
RAVELS	-	523	890	379	48	16	5	83	58	19	2.021	3.878
RETIE	-	457	703	262	30	18	2	57	35	11	1.575	2.930
RIJKEVORSEL	-	491	648	321	37	17	10	71	65	24	1.684	3.230
TURNHOUT	-	1.560	1.717	775	202	83	22	573	347	132	5.411	9.728
VORSELAAR	-	410	447	154	33	15	3	75	53	16	1.206	2.127
VOSSELAAR	-	468	640	280	30	11	11	70	56	15	1.581	2.974
WESTERLO	-	1.234	1.314	450	101	33	4	202	128	50	3.516	6.131
VLAAMS BRABANT	-	47.265	51.789	21.954	5.164	2.489	651	12.476	7.540	2.701	152.029	272.244
ARR. HALLE-VILVOORDE	-	25.940	29.301	11.983	3.190	1.651	387	7.473	4.650	1.593	86.168	154.002
AFFLIGEM	-	659	662	221	42	21	6	124	75	20	1.830	3.157
ASSE	-	1.361	1.362	491	156	79	17	404	244	79	4.193	7.258
BEERSEL	-	1.003	1.195	564	158	96	21	317	212	70	3.636	6.644
BEVER	-	87	93	48	10	3	3	20	14	5	283	519
DILBEEK	-	1.668	1.833	760	216	125	31	585	354	122	5.694	10.061
DROGENBOS	-	189	197	79	34	34	7	97	64	18	719	1.266
GALMAARDEN	-	470	430	109	35	13	1	87	41	15	1.201	1.966
GOOIK	-	491	556	183	41	25	3	71	46	17	1.433	2.511
GRIMBERGEN	-	1.431	1.616	542	207	90	24	512	277	84	4.783	8.206
HALLE	-	1.563	1.512	705	261	104	20	456	267	117	5.005	8.930
HERNE	-	327	360	142	27	17	4	79	42	15	1.013	1.801
HOEILAART	-	428	530	231	43	33	10	109	96	23	1.503	2.763
KAMPENHOUT	-	509	620	266	58	34	5	111	78	33	1.714	3.129
KAPELLE-OP-DEN-BOS	-	491	492	194	42	21	7	100	45	22	1.414	2.474
KRAAINEM	-	455	665	392	58	32	11	184	131	55	1.983	3.866
LENNIK	-	476	494	156	45	22	5	69	53	16	1.336	2.309
LIEDEKERKE	-	765	576	152	69	25	1	177	73	23	1.861	2.945
LINKEBEEK	-	150	231	115	48	38	3	63	76	18	742	1.413
LONDERZEEL	-	896	1.056	337	82	30	6	160	87	30	2.684	4.677
MACHELEN	-	542	537	235	101	44	6	199	94	40	1.798	3.154
MEISE	-	819	1.144	455	90	58	9	217	164	65	3.021	5.576
MERCHTEM	-	657	818	329	56	24	2	138	82	24	2.130	3.857
OPWIJK	-	614	682	276	39	15	5	122	69	24	1.846	3.300
OVERIJSE	-	1.051	1.388	597	125	70	25	304	201	62	3.823	7.029
PEPINGEN	-	181	264	121	21	8	2	30	19	6	652	1.234
ROOSDAAL	-	601	612	222	43	16	6	101	58	21	1.680	2.924
SINT-GENESIUS-RODE	-	675	1.021	516	97	72	18	243	212	78	2.932	5.647
SINT-PIETERS-LEEUV	-	1.412	1.530	538	233	95	25	492	275	87	4.687	8.073
STEENOKKERZEEL	-	513	539	242	46	24	6	106	75	19	1.570	2.833

N.I.S.		TABEL OO.08 G						BLZ. 3.-			ALLE ADMINISTRATIEVE EENHEDEN	
BEVOLKING OP 1-1-1999		FAMILIEKERNEN NAAR HET AANTAL KINDEREN										
FAMILIEKERNEN		- FAMILIEKERNEN MET KIND(EREN) MINDER DAN 25 JAAR -										
WOONPLAATS	ECHT-PAREN ZONDER KINDEREN	ECHTPAREN MET KINDEREN			VADERS MET KINDEREN			MOEDERS MET KINDEREN			TOTAAL	
		1 KIND	2 KINDEREN	3 KINDEREN EN MEER	1 KIND	2 KINDEREN	3 KINDEREN EN MEER	1 KIND	2 KINDEREN	3 KINDEREN EN MEER	FAMILIEKERNEN	KINDEREN
TERNAT	-	749	832	303	84	32	12	183	106	29	2.330	4.063
VILVOORDE	-	1.465	1.514	734	245	134	39	559	311	121	5.122	9.381
WEMMEL	-	565	627	242	94	52	9	268	184	45	2.086	3.631
WEZEMBEEK-OPPEM	-	471	773	455	57	48	15	173	147	62	2.201	4.387
ZAVENTEM	-	1.163	1.324	540	147	80	11	420	253	98	4.036	7.201
ZEMST	-	1.043	1.216	491	80	37	12	193	125	30	3.227	5.817
ARR. LEUVEN	-	21.325	22.488	9.971	1.974	838	264	5.003	2.890	1.108	65.861	118.242
AARSCHOT	-	1.439	1.311	396	110	44	14	361	186	60	3.921	6.515
BEGIJNENDIJK	-	529	508	162	42	7	7	79	43	14	1.391	2.357
BEKEVOORT	-	309	308	112	22	5	1	51	22	11	841	1.466
BERTEM	-	399	541	232	46	21	4	65	60	27	1.395	2.633
BIERBEEK	-	365	530	263	36	8	5	59	45	21	1.332	2.575
BOORTMEERBEEK	-	565	641	260	56	15	11	107	65	23	1.743	3.115
BOUTERSEM	-	369	385	178	20	11	8	57	48	12	1.088	1.985
DIEST	-	1.079	1.081	463	117	32	11	281	171	58	3.293	5.819
GEETBETS	-	361	304	84	26	10	3	61	26	6	881	1.427
GLABBEEK	-	274	264	103	10	10	1	35	19	3	719	1.241
HAACHT	-	629	783	298	50	16	6	115	92	42	2.031	3.752
HERENT	-	763	1.039	594	61	30	14	167	115	64	2.847	5.559
HOEGAARDEN	-	285	267	140	43	19	7	61	24	17	863	1.542
HOLSBEK	-	435	487	270	28	22	3	54	43	22	1.364	2.584
HULDENBERG	-	403	535	254	43	17	3	78	55	17	1.405	2.630
KEERBERGEN	-	601	704	278	51	27	5	123	80	24	1.893	3.387
KORTENAKEN	-	416	394	116	22	8	-	58	26	8	1.048	1.746
KORTENBERG	-	755	933	424	75	41	13	222	133	49	2.645	4.855
LANDEN	-	843	634	219	62	27	3	193	93	19	2.093	3.382
LEUVEN	-	2.951	3.206	1.939	385	193	63	1.060	612	272	10.681	20.100
LINTER	-	386	346	132	37	11	4	55	34	6	1.011	1.713
LUBBEK	-	692	805	376	62	30	5	108	70	36	2.184	4.037
OUD-HEVERLEE	-	387	615	394	36	27	11	84	46	39	1.639	3.356
ROTSELAAR	-	687	829	414	66	32	13	115	84	37	2.277	4.292
SCHERPENHEUVEL-ZICHEM	-	1.297	1.070	290	95	35	4	262	122	31	3.206	5.162
TERVUREN	-	793	1.156	560	101	52	14	256	147	52	3.131	5.916
TIELT-WINGE	-	513	544	233	42	19	5	84	52	21	1.513	2.741
TIENEN	-	1.541	1.194	465	122	34	18	540	261	78	4.253	7.118
TREMELO	-	786	702	228	75	21	2	123	83	23	2.043	3.419
ZOUTLEEUW	-	473	372	94	33	14	6	89	33	16	1.130	1.818
LIMBURG	-	40.824	46.634	19.132	2.829	1.173	306	7.816	4.842	1.736	125.292	227.047
ARR. HASSELT	-	19.603	21.632	9.114	1.438	568	156	3.998	2.475	875	59.859	108.277
AS	-	398	454	149	30	20	7	80	62	14	1.214	2.127
BERINGEN	-	2.033	2.382	1.119	122	50	19	331	207	78	6.341	11.889
DIEPENBEEK	-	977	1.091	342	71	31	8	142	100	23	2.785	4.842
GENK	-	2.841	3.288	2.154	235	95	45	673	445	213	9.989	19.700
GINGELOM	-	467	326	135	29	13	5	78	35	11	1.099	1.822
HALEN	-	462	467	139	20	13	2	66	34	10	1.213	2.065
HAM	-	510	562	196	47	14	-	79	56	14	1.478	2.575
HASSELT	-	2.991	3.442	1.370	268	107	31	850	479	186	9.724	17.447
HERK-DE-STAD	-	655	737	205	36	20	3	125	76	20	1.877	3.238
HEUSDEN-ZOLDER	-	1.562	1.837	951	101	36	9	244	190	61	4.991	9.472
LEOPOLDSBURG	-	624	714	332	66	26	5	157	115	32	2.071	3.820
LUMMEN	-	749	884	281	56	16	1	112	72	22	2.193	3.833
NIEUWERKERKEN	-	401	377	105	27	14	-	63	39	14	1.040	1.733
OPLABBEEK	-	558	679	199	32	7	2	69	41	7	1.594	2.784
SINT-TRUIDEN	-	2.097	1.787	561	147	44	8	501	241	73	5.459	9.008
TESSENDERLO	-	864	916	292	59	20	4	171	105	32	2.463	4.240
ZONHOVEN	-	1.038	1.242	419	67	29	4	201	135	48	3.183	5.620
ZUTENDAAL	-	376	447	165	25	13	3	56	43	17	1.145	2.062
ARR. MAASEIK	-	10.782	14.396	5.995	689	332	83	1.731	1.232	438	35.678	66.646
BOCHOLT	-	545	877	307	38	17	7	74	58	26	1.949	3.647
BREE	-	711	867	368	44	17	3	123	85	26	2.244	4.096
DILSEN-STOKKEM	-	1.057	1.102	408	71	28	7	187	122	36	3.018	5.298
HAMONT-ACHEL	-	613	829	388	28	22	4	78	74	20	2.056	3.949
HECHTEL-EKSEL	-	490	736	309	37	19	11	80	77	24	1.783	3.410
HOUTHALEN-HELCHTEREN	-	1.468	1.900	975	87	45	9	280	168	77	5.009	9.745
KINROOI	-	617	866	285	28	15	4	73	43	15	1.946	3.542

WOONPLAATS	ECHT-PAREN ZONDER KINDEREN	ECHTPAREN MET KINDEREN			VADERS MET KINDEREN			MOEDERS MET KINDEREN			TOTAAL	
		1 KIND	2 KINDEREN	3 KINDEREN EN MEER	1 KIND	2 KINDEREN	3 KINDEREN EN MEER	1 KIND	2 KINDEREN	3 KINDEREN EN MEER	FAMILIE-KERNEN	KINDEREN
		N.I.S. TABEL OO.08 G BLZ. 4.- BEVOLKING OP 1-1-1999 FAMILIEKERNEN NAAR HET AANTAL KINDEREN ALLE ADMINISTRATIEVE EENHEDEN FAMILIEKERNEN - FAMILIEKERNEN MET KIND(EREN) MINDER DAN 25 JAAR -										
LOMMEL	-	1.548	1.897	781	111	43	15	260	186	55	4.896	8.966
MAASEIK	-	1.188	1.448	487	89	42	5	197	154	47	3.657	6.578
MEEUWEN-GRUITRODE	-	643	924	379	33	15	5	73	56	23	2.151	4.040
NEERPELT	-	697	1.067	441	40	23	2	119	74	34	2.497	4.746
OVERPELT	-	535	819	369	38	19	7	80	47	18	1.932	3.704
PEER	-	670	1.064	498	45	27	4	107	88	37	2.540	4.925
ARR. TONGEREN	-	10.439	10.606	4.023	702	273	67	2.087	1.135	423	29.755	52.124
ALKEN	-	601	713	226	41	16	2	116	73	24	1.812	3.169
BILZEN	-	1.540	1.738	685	91	31	11	309	188	71	4.664	8.378
BORGLOON	-	597	556	155	25	12	4	96	46	12	1.503	2.497
HEERS	-	423	280	96	29	10	2	66	25	10	941	1.497
HERSTAPPE	-	4	5	2	2	-	-	-	-	-	13	22
HOESELT	-	517	525	218	40	11	1	94	53	15	1.474	2.567
KORTESSEM	-	466	529	193	32	16	5	69	63	22	1.395	2.487
LANAKEN	-	1.221	1.323	447	98	41	4	247	137	46	3.564	6.171
MAASMECHELEN	-	1.857	2.000	998	120	44	17	391	236	107	5.770	10.754
RIEMST	-	873	890	290	57	32	6	147	67	19	2.381	4.076
TONGEREN	-	1.681	1.406	488	129	44	10	438	198	77	4.471	7.452
VOEREN	-	191	256	121	22	12	5	38	17	10	672	1.283
WELLEN	-	468	385	104	16	4	-	76	32	10	1.095	1.771
OOST-VLAANDEREN	-	67.567	68.330	28.208	6.744	2.528	739	16.556	9.246	3.309	203.227	359.100
ARR. AALST	-	14.856	13.138	4.206	1.315	420	95	3.448	1.808	524	39.810	66.124
AALST	-	4.099	3.388	1.193	378	117	21	1.177	572	142	11.087	18.271
DENDERLEEUV	-	1.008	892	242	90	33	5	240	131	38	2.679	4.370
ERPE-MERE	-	1.105	1.086	309	93	35	4	236	129	38	3.035	5.071
GERAARDSBERGEN	-	1.742	1.422	476	197	53	18	403	235	80	4.626	7.658
HAALTERT	-	1.054	972	259	78	24	5	206	93	26	2.717	4.458
HERZELE	-	971	937	296	64	31	5	163	85	33	2.585	4.386
LEDE	-	981	880	305	76	26	7	182	114	29	2.600	4.405
NINOVE	-	2.013	1.748	589	192	60	18	487	249	91	5.447	9.090
SINT-LIEVENS-HOUTEM	-	513	500	161	46	12	3	72	49	14	1.370	2.338
ZOTTEGEM	-	1.370	1.313	376	101	29	9	282	151	33	3.664	6.077
ARR. DENDERMONDE	-	9.861	9.808	3.852	865	333	80	2.117	1.233	425	28.574	50.018
BERLARE	-	818	719	277	65	35	8	139	73	30	2.164	3.707
BUGGENHOUT	-	777	801	241	80	21	4	141	78	11	2.154	3.616
DENDERMONDE	-	2.246	2.083	833	223	66	20	590	303	110	6.474	11.136
HAMME	-	1.162	1.168	554	100	53	9	234	148	48	3.476	6.281
LAARNE	-	647	667	269	45	21	4	92	64	14	1.823	3.218
LEBBEKE	-	972	877	305	80	24	3	190	102	39	2.592	4.399
WAASMUNSTER	-	474	626	258	39	16	3	100	60	25	1.601	2.972
WETTEREN	-	1.187	1.077	381	102	48	11	309	185	67	3.367	5.742
WICHELEN	-	570	655	168	60	20	9	120	75	17	1.694	2.902
ZELE	-	1.008	1.135	566	71	29	9	202	145	64	3.229	6.045
ARR. EEKLO	-	3.875	4.129	1.516	428	152	45	909	498	199	11.751	20.566
ASSENEDE	-	673	770	294	67	27	10	113	66	33	2.053	3.682
EEKLO	-	872	853	314	130	35	15	276	149	65	2.709	4.662
KAPRIJKE	-	288	382	137	36	15	4	56	36	16	970	1.767
MALDEGEM	-	1.142	1.290	451	86	43	8	206	117	35	3.378	5.939
SINT-LAUREINS	-	279	381	140	20	12	3	43	39	17	934	1.735
ZELZATE	-	621	453	180	89	20	5	215	91	33	1.707	2.781
ARR. GENT	-	22.378	23.781	10.708	2.589	1.025	318	6.429	3.491	1.304	72.023	129.343
AALTER	-	962	1.124	455	66	26	10	144	113	34	2.934	5.352
DEINZE	-	1.415	1.591	611	106	31	13	273	153	52	4.245	7.558
DE PINTE	-	458	650	308	34	17	4	82	70	22	1.645	3.132
DESTELBERGEN	-	840	965	389	97	44	10	171	122	30	2.668	4.774
EVERGEM	-	1.653	1.667	639	139	56	19	328	173	71	4.745	8.305
GAVERE	-	729	699	225	48	21	5	107	56	29	1.919	3.258
GENT	-	8.426	8.024	4.507	1.445	557	180	3.939	1.905	766	29.749	53.642
KNESSELARE	-	432	467	143	22	16	3	66	49	14	1.212	2.112
LOCHRISTI	-	988	1.181	498	76	34	9	153	98	35	3.072	5.610
LOVENDEGEM	-	512	516	186	49	21	5	85	53	18	1.445	2.504
MELLE	-	501	557	223	49	18	5	107	59	28	1.547	2.755
MERELBEKE	-	1.059	1.218	493	108	27	9	221	130	41	3.306	5.887

N.I.S.		TABEL OO.08 G						BLZ. 5.-			ALLE ADMINISTRATIEVE EENHEDEN	
BEVOLKING OP 1-1-1999		FAMILIEKERNEN NAAR HET AANTAL KINDEREN										
FAMILIEKERNEN		- FAMILIEKERNEN MET KIND(EREN) MINDER DAN 25 JAAR -										
WOONPLAATS	ECHT-PAREN ZONDER KINDEREN	ECHTPAREN MET KINDEREN			VADERS MET KINDEREN			MOEDERS MET KINDEREN			TOTAAL	
		1 KIND	2 KINDEREN	3 KINDEREN EN MEER	1 KIND	2 KINDEREN	3 KINDEREN EN MEER	1 KIND	2 KINDEREN	3 KINDEREN EN MEER	FAMILIEKERNEN	KINDEREN
MOERBEKE	-	289	319	118	30	13	3	59	32	12	875	1.556
NAZARETH	-	574	687	227	41	18	6	96	56	17	1.722	3.051
NEVELE	-	515	649	288	28	22	4	99	67	15	1.687	3.114
OOSTERZELE	-	726	776	320	53	27	8	119	76	32	2.137	3.824
SINT-MARTENS-LATEM	-	346	445	225	39	18	4	87	71	19	1.254	2.338
WAARSCHOOT	-	401	458	184	41	9	4	69	45	15	1.226	2.214
WACHTEBEKE	-	333	353	140	31	6	5	63	53	16	1.000	1.791
ZOMERGEM	-	442	485	179	41	20	5	62	33	16	1.283	2.270
ZULTE	-	777	950	350	46	24	7	99	77	22	2.352	4.296
ARR. OUDENAARDE	-	5.667	5.969	2.567	495	231	72	1.136	688	264	17.089	30.892
BRAKEL	-	773	717	214	64	22	1	142	75	15	2.023	3.359
HOREBEKE	-	95	113	48	4	2	3	11	7	2	285	529
KLUISBERGEN	-	295	322	154	27	17	4	54	35	13	921	1.680
KRUISHOUTEM	-	388	494	223	23	14	6	37	32	6	1.223	2.312
LIERDE	-	353	324	129	29	12	4	49	30	10	940	1.625
MAARKEDAL	-	305	366	178	22	10	2	36	37	16	972	1.833
OUNENAARDE	-	1.316	1.460	591	104	51	14	273	172	67	4.048	7.249
RONSE	-	1.022	955	582	164	59	30	378	188	100	3.478	6.623
WORTEGEM-PETEGEM	-	302	402	171	13	13	3	43	31	6	984	1.839
ZINGEM	-	375	348	142	26	20	1	50	39	12	1.013	1.757
ZWALM	-	443	468	135	19	11	4	63	42	17	1.202	2.086
ARR. SINT-NIKLAAS	-	10.930	11.505	5.359	1.052	367	129	2.517	1.528	593	33.980	62.157
BEVEREN	-	2.381	2.553	1.029	228	76	30	424	279	108	7.108	12.682
KRUIBEKE	-	713	760	326	84	17	10	141	76	29	2.156	3.836
LOKEREN	-	1.753	1.825	950	164	58	21	456	262	115	5.604	10.585
SINT-GILLIS-WAAS	-	932	980	442	71	24	9	151	87	45	2.741	4.979
SINT-NIKLAAS	-	2.985	3.133	1.600	300	117	35	890	537	194	9.791	18.128
STEKENE	-	904	933	384	73	29	10	159	107	33	2.632	4.690
TEMSE	-	1.262	1.321	628	132	46	14	296	180	69	3.948	7.257
WEST-VLAANDEREN	-	52.944	59.541	26.500	4.773	1.914	506	11.940	6.953	2.768	167.839	304.864
ARR. BRUGGE	-	12.329	13.610	5.743	1.315	499	131	3.324	1.913	707	39.571	70.582
BEERNEM	-	742	896	348	65	15	6	97	83	27	2.279	4.130
BLANKENBERGE	-	683	645	237	103	49	16	323	165	60	2.281	3.894
BRUGGE	-	4.879	5.284	2.501	611	237	59	1.602	910	363	16.446	29.519
DAMME	-	502	676	324	37	23	6	81	50	25	1.724	3.294
JABBEKE	-	712	872	354	53	18	4	121	78	32	2.244	4.093
KNOKKE-HEIST	-	1.309	1.401	453	179	60	17	495	243	63	4.220	7.114
OOSTKAMP	-	1.144	1.251	489	88	30	6	225	120	43	3.396	6.039
TORHOUT	-	983	1.073	415	68	27	5	170	118	42	2.901	5.166
ZEDELGEM	-	1.238	1.356	538	101	34	9	190	133	42	3.641	6.500
ZUIENKERKE	-	137	156	84	10	6	3	20	13	10	439	833
ARR. DIKSMUIDE	-	2.247	2.713	1.330	185	66	18	383	233	103	7.278	13.684
DIKSMUIDE	-	650	841	455	72	24	6	150	85	46	2.329	4.477
HOUTHULST	-	435	486	263	43	8	4	71	39	13	1.362	2.542
KOEKELARE	-	449	457	181	34	11	2	66	37	18	1.255	2.227
KORTEMARK	-	614	751	299	28	15	3	84	59	24	1.877	3.455
LO-RENINGE	-	99	178	132	8	8	3	12	13	2	455	983
ARR. IEPEL	-	4.721	5.696	3.044	428	185	55	887	561	278	15.855	30.126
HEUVELLAND	-	369	454	296	37	25	4	51	50	25	1.311	2.586
IEPEL	-	1.527	1.876	993	145	57	15	341	195	111	5.260	9.963
LANGEMARK-POELKAPELLE	-	349	464	228	29	11	5	56	33	16	1.191	2.294
MESEN	-	40	42	26	12	1	-	15	7	3	146	271
POPERINGE	-	834	1.047	595	71	37	17	157	96	50	2.904	5.604
VLETEREN	-	126	185	140	15	4	2	24	15	10	521	1.074
WERVIK	-	898	963	443	78	34	9	163	112	44	2.744	5.026
ZONNEBEKE	-	578	665	323	41	16	3	80	53	19	1.778	3.308
ARR. KORTRIJK	-	13.670	15.560	7.011	1.002	413	109	2.787	1.618	659	42.829	78.400
ANZEGEM	-	759	833	393	40	17	2	72	53	28	2.197	4.066
AVELGEM	-	461	473	210	38	13	4	97	55	16	1.367	2.433
DEERLIJK	-	640	719	276	32	9	4	88	47	15	1.830	3.263
HARELBEKE	-	1.415	1.604	564	81	36	11	253	142	51	4.157	7.394
KORTRIJK	-	3.112	3.652	1.948	240	108	40	890	485	236	10.711	20.198

N.I.S.		TABEL 00.08 G						BLZ. 6.-			ALLE ADMINISTRATIEVE EENHEDEN	
BEVOLKING OP 1-1-1999		FAMILIEKERNEN NAAR HET AANTAL KINDEREN										
FAMILIEKERNEN		- FAMILIEKERNEN MET KIND(EREN) MINDER DAN 25 JAAR -										
WOONPLAATS	ECHT-PAREN ZONDER KINDEREN	ECHTPAREN MET KINDEREN			VADERS MET KINDEREN			MOEDERS MET KINDEREN			TOTAAL	
		1 KIND	2 KINDEREN	3 KINDEREN EN MEER	1 KIND	2 KINDEREN	3 KINDEREN EN MEER	1 KIND	2 KINDEREN	3 KINDEREN EN MEER	FAMILIEKERNEN	KINDEREN
KUURNE	-	656	771	291	53	22	4	134	71	17	2.019	3.573
LENDELEDE	-	297	339	140	22	9	1	30	24	3	865	1.560
MENEN	-	1.583	1.510	697	174	61	12	453	234	102	4.826	8.522
SPIERE-HELKIJN	-	80	78	59	10	5	-	29	15	8	284	530
WAREGEM	-	1.844	2.243	950	97	45	13	305	210	65	5.772	10.665
WEVELGEM	-	1.584	1.956	865	136	46	13	264	161	77	5.102	9.441
ZWEVEGEM	-	1.239	1.382	618	79	42	5	172	121	41	3.699	6.755
ARR. OOSTENDE	-	6.138	6.020	2.545	807	338	75	2.105	1.124	423	19.575	34.168
BREDENE	-	712	713	302	89	42	3	199	106	40	2.206	3.853
DE HAAN	-	490	518	194	50	28	5	145	77	38	1.545	2.722
GISTEL	-	596	607	279	53	23	5	109	94	25	1.791	3.245
ICHTEGEM	-	795	744	282	59	22	4	108	73	27	2.114	3.697
MIDDELKERKE	-	646	689	296	82	48	12	207	124	49	2.153	3.839
OOSTENDE	-	2.402	2.262	994	438	157	42	1.276	608	225	8.404	14.398
OUDEBURG	-	497	487	198	36	18	4	61	42	19	1.362	2.414
ARR. ROESELARE	-	7.205	8.022	3.362	444	190	47	1.207	758	290	21.525	38.936
HOOGLEDE	-	483	600	318	23	18	3	61	32	20	1.558	2.980
INGELMUNSTER	-	585	677	225	26	14	3	75	44	12	1.661	2.948
IZEGEM	-	1.461	1.406	568	84	36	10	259	151	52	4.027	7.049
LEDEGEM	-	530	608	216	26	7	1	57	38	23	1.506	2.701
LICHTERVELDE	-	486	507	181	34	12	-	56	34	11	1.321	2.302
MOORSLEDE	-	529	625	291	43	14	5	76	40	17	1.640	3.032
ROESELARE	-	2.581	2.917	1.254	178	72	19	567	366	141	8.095	14.711
STADEN	-	550	682	309	30	17	6	56	53	14	1.717	3.213
ARR. TIELT	-	4.491	5.382	2.185	300	103	37	588	392	150	13.628	24.938
ARDOOIE	-	500	531	281	30	8	4	64	44	10	1.472	2.733
DENTERGEM	-	416	497	188	22	9	3	38	44	13	1.230	2.249
MEULEBEKE	-	545	731	248	36	18	4	75	39	20	1.716	3.120
OOSTROZEBEKE	-	425	469	166	28	6	2	56	29	13	1.194	2.117
PITTEM	-	340	422	186	15	5	5	35	25	10	1.043	1.957
RUISELEDE	-	241	316	141	16	4	2	24	28	6	778	1.448
TIELT	-	900	1.106	479	81	24	9	151	83	42	2.875	5.302
WIELSBEKE	-	456	581	218	24	11	5	63	50	14	1.422	2.640
WINGENE	-	668	729	278	48	18	3	82	50	22	1.898	3.372
ARR. VEURNE	-	2.143	2.538	1.280	292	120	34	659	354	158	7.578	14.030
ALVERINGEM	-	173	234	166	23	7	2	35	20	10	670	1.363
DE PANNE	-	362	346	162	57	28	4	150	70	32	1.211	2.115
KOKSIJDE	-	736	863	389	74	31	12	237	115	50	2.507	4.540
NIEUWPOORT	-	369	435	225	85	29	5	147	67	38	1.400	2.573
VEURNE	-	503	660	338	53	25	11	90	82	28	1.790	3.439
WAALS GEWEST	-	137.768	143.585	78.902	26.326	11.102	3.616	63.672	35.726	15.268	515.965	938.358
WAALS BRABANT	-	14.071	16.757	9.742	2.681	1.402	438	5.701	3.688	1.517	55.997	105.356
ARR. NIJVEL	-	14.071	16.757	9.742	2.681	1.402	438	5.701	3.688	1.517	55.997	105.356
BEVEKOM	-	263	328	178	43	35	5	73	55	30	1.010	1.918
EIGENBRAKEL	-	1.549	1.808	834	290	133	48	577	372	141	5.752	10.375
KASTEELBRAKEL	-	396	462	196	101	44	18	131	80	27	1.455	2.591
CHASTRE	-	261	305	251	48	33	8	107	63	37	1.113	2.275
CHAUMONT-GISTOUX	-	401	555	341	67	39	7	138	110	40	1.698	3.308
COURT-SAINT-ETIENNE	-	348	404	291	77	37	12	124	86	45	1.424	2.777
GENEPIEN	-	567	674	374	107	51	19	223	142	67	2.224	4.195
GRAVEN	-	437	614	374	99	51	9	175	116	41	1.916	3.701
HELECINE	-	151	99	55	24	15	4	36	32	6	422	715
INCOURT	-	169	227	106	27	19	8	46	32	13	647	1.217
ITTER	-	273	262	125	49	30	12	70	44	27	892	1.594
GELDENAKEN	-	437	477	334	90	34	15	205	123	53	1.768	3.348
TERHULPEN	-	265	313	198	59	27	4	115	75	22	1.078	2.018
LASNE	-	526	737	453	99	51	10	182	132	49	2.239	4.338
MONT-SAINT-GUIBERT	-	251	285	199	40	26	6	86	56	23	972	1.879
NIJVEL	-	904	923	516	202	98	32	484	278	112	3.549	6.391
ORP-JAUCHE	-	324	320	190	52	25	11	121	71	19	1.133	2.059
OTTIGNIES-LOUVAIN-LA-NEUVE	-	877	1.242	961	169	96	50	450	344	180	4.369	8.989
PERWIJS	-	305	330	192	60	22	5	119	72	29	1.134	2.082

N.I.S.		TABEL OO.08 G						BLZ. 7.-				
BEVOLKING OP 1-1-1999		FAMILIEKERNEN NAAR HET AANTAL KINDEREN									ALLE ADMINISTRATIEVE EENHEDEN	
FAMILIEKERNEN		- FAMILIEKERNEN MET KIND(EREN) MINDER DAN 25 JAAR -										
WOONPLAATS	ECHT-PAREN ZONDER KINDEREN	ECHTPAREN MET KINDEREN			VADERS MET KINDEREN			MOEDERS MET KINDEREN			TOTAAL	
		1 KIND	2 KINDEREN	3 KINDEREN EN MEER	1 KIND	2 KINDEREN	3 KINDEREN EN MEER	1 KIND	2 KINDEREN	3 KINDEREN EN MEER	FAMILIE- KERNEN	KINDEREN
RAMILLIES	-	238	227	160	34	22	14	59	46	24	824	1.579
REBECCQ	-	451	483	237	89	48	14	171	99	43	1.635	2.944
RIXENSART	-	820	1.033	578	138	90	23	368	242	68	3.360	6.269
TUBEKE	-	1.017	939	477	194	88	22	389	213	106	3.445	6.167
VILLERS-LA-VILLE	-	392	462	288	63	35	11	142	86	44	1.523	2.909
WALHAIN	-	205	285	156	37	23	8	78	45	21	858	1.644
WATERLOO	-	1.046	1.573	856	185	102	26	427	316	127	4.658	8.942
WAVER	-	1.198	1.390	822	238	128	37	605	358	123	4.899	9.132
HENEGOUWEN	-	56.077	51.400	26.271	10.916	4.204	1.382	27.421	14.887	6.399	198.957	350.359
ARR. AAT	-	3.640	3.300	1.461	717	265	85	1.529	823	331	12.151	20.914
AAT	-	1.158	993	425	244	74	25	562	296	121	3.898	6.593
BELOEIL	-	648	497	232	126	50	10	261	146	55	2.025	3.410
BERNISSART	-	529	506	234	92	33	18	250	125	57	1.844	3.259
BRUGELETTE	-	123	129	67	53	16	6	66	32	20	512	896
CHIEVRES	-	304	258	97	58	17	9	102	62	19	926	1.559
ELZELE	-	238	253	111	38	33	4	84	42	24	827	1.480
VLOESBERG	-	134	139	62	25	9	1	49	29	6	454	778
FRASNES-LEZ-ANVAING	-	506	525	233	81	33	12	155	91	29	1.665	2.939
ARR. CHARLEROI	-	18.146	15.780	8.635	3.515	1.310	486	9.809	5.013	2.306	65.000	114.702
AISEAU-PRESLES	-	531	482	288	90	28	11	226	107	49	1.812	3.270
CHAPELLE-LEZ-HERLAIMONT	-	695	593	277	118	43	26	320	125	66	2.263	3.877
CHARLEROI	-	7.835	6.457	3.798	1.745	599	230	5.279	2.675	1.275	29.893	52.659
CHATELET	-	1.595	1.356	692	309	109	40	892	422	181	5.596	9.681
COURCELLES	-	1.364	1.208	616	259	103	41	649	317	151	4.708	8.258
FARCIENNES	-	525	434	359	76	31	16	217	117	63	1.838	3.566
FLEURUS	-	1.068	945	493	177	66	26	418	238	108	3.539	6.259
FONTAINE-L'EVEQUE	-	782	705	335	115	62	17	351	181	78	2.626	4.590
GERPINNES	-	612	583	231	81	26	3	222	114	44	1.916	3.257
LES BONS VILLERS	-	407	439	209	82	30	17	127	71	38	1.420	2.585
MANAGE	-	990	933	498	172	78	16	426	250	111	3.474	6.251
MONTIGNIES-LE-TILLEUL	-	457	456	180	69	33	4	214	112	34	1.559	2.643
PONT-A-CELLES	-	815	777	349	144	55	22	285	159	53	2.659	4.621
SENEFFE	-	470	412	310	78	47	17	183	125	55	1.697	3.185
ARR. BERGEN	-	10.597	9.675	4.708	2.163	843	283	6.075	3.448	1.426	39.218	68.375
BOUSSU	-	894	793	415	165	62	29	508	245	114	3.225	5.642
COLFONTAINE	-	869	804	439	167	81	20	502	277	127	3.286	5.884
DOUR	-	714	694	342	147	48	19	385	165	80	2.594	4.568
FRAMERIES	-	916	814	356	197	74	25	485	248	130	3.245	5.619
HENSIES	-	365	288	170	49	25	5	128	70	29	1.129	2.011
HONNELLES	-	217	228	106	61	14	8	90	51	13	788	1.391
JURBEKE	-	450	472	169	64	30	7	172	147	49	1.560	2.733
LENS	-	157	152	83	18	21	12	66	51	10	570	1.046
BERGEN	-	3.432	3.126	1.537	830	305	99	2.527	1.507	610	13.973	24.217
QUAREGNON	-	889	773	417	161	52	23	450	272	105	3.142	5.518
QUEVY	-	346	352	132	69	26	12	128	61	21	1.147	1.968
QUIEVRAIN	-	287	275	157	63	27	6	132	76	27	1.050	1.863
SAINT-GHISLAIN	-	1.061	904	385	172	78	18	502	278	111	3.509	5.915
ARR. MOESKROEN	-	3.136	3.014	1.609	585	196	59	1.185	683	333	10.800	19.484
KOMEN-WAASTEN	-	786	838	435	141	46	17	231	147	63	2.704	4.936
MOESKROEN	-	2.350	2.176	1.174	444	150	42	954	536	270	8.096	14.548
ARR. ZINNIK	-	7.910	7.449	3.639	1.419	590	179	3.393	1.998	801	27.378	48.284
GRAVENBRAKEL	-	819	847	444	140	81	29	347	225	83	3.015	5.477
SCAUSSINNES	-	419	399	176	98	40	10	179	114	51	1.486	2.591
BOJINGEN	-	506	469	217	101	28	7	170	100	61	1.659	2.937
LA LOUVIERE	-	3.607	3.242	1.595	584	224	77	1.649	879	358	12.215	21.308
LE ROEULX	-	388	361	153	62	19	9	125	93	42	1.252	2.203
LESSEN	-	732	624	305	190	89	21	364	215	73	2.613	4.494
OPZULLIK	-	388	431	150	62	36	6	97	69	27	1.266	2.219
ZINNIK	-	1.051	1.076	599	182	73	20	462	303	106	3.872	7.055

N.I.S. BEVOLKING OP 1-1-1999 FAMILIEKERNEN	TABEL 00.08 G									BLZ. 8.-			ALLE ADMINISTRATIEVE EENHEDEN	
	FAMILIEKERNEN NAAR HET AANTAL KINDEREN													
	- FAMILIEKERNEN MET KIND(EREN) MINDER DAN 25 JAAR -													
WOONPLAATS	ECHT-PAREN ZONDER KIN- DEREN	ECHTPAREN MET KINDEREN			VADERS MET KINDEREN			MOEDERS MET KINDEREN			TOTAAL			
		1 KIND	2 KINDEREN	3 KINDEREN EN MEER	1 KIND	2 KINDEREN	3 KINDEREN EN MEER	1 KIND	2 KINDEREN	3 KINDEREN EN MEER	FAMILIE- KERNEN	KINDEREN		
ARR. THUIN	-	6.727	6.311	3.195	1.295	495	169	2.728	1.470	607	22.997	40.582		
ANDERLUES	-	591	432	217	112	49	15	222	111	47	1.796	3.076		
BEAUMONT	-	275	283	153	64	21	6	121	74	27	1.024	1.845		
BINCHE	-	1.590	1.345	555	260	94	35	654	279	111	4.923	8.237		
CHIMAY	-	344	445	301	64	34	14	170	110	38	1.520	2.955		
ERQUELINNES	-	388	426	240	87	27	11	209	94	39	1.521	2.743		
ESTINNES	-	361	340	152	76	23	6	127	89	38	1.212	2.129		
FROIDCHAPPELLE	-	113	137	99	33	14	3	55	28	15	497	970		
HAM-SUR-HEURE-NALINNES	-	593	620	319	107	45	15	233	135	39	2.106	3.737		
LOBBES	-	280	266	113	68	21	5	80	62	16	911	1.572		
MERBES-LE-CHATEAU	-	211	174	96	41	18	7	71	37	20	675	1.196		
MOMIGNIES	-	170	190	144	59	28	13	72	68	41	785	1.571		
MORLANWELZ	-	888	799	392	173	61	19	386	187	79	2.984	5.176		
SIVRY-RANCE	-	213	195	106	35	16	7	81	44	22	719	1.284		
THUIN	-	710	659	308	116	44	13	247	152	75	2.324	4.091		
ARR. DOORNIK	-	5.921	5.871	3.024	1.222	505	121	2.702	1.452	595	21.413	38.018		
ANTOING	-	332	275	145	96	32	3	182	83	32	1.180	1.997		
BRUNEAUT	-	340	351	176	69	33	2	89	53	22	1.135	2.038		
CELLES	-	226	274	138	41	15	3	85	37	11	830	1.523		
ESTAIMPUIS	-	467	489	214	75	34	10	157	92	34	1.572	2.795		
LEUZE-EN-HAINAUT	-	530	528	297	107	42	22	263	129	53	1.971	3.511		
MONT-DE-L'ENCLUS	-	165	149	73	27	7	-	30	16	8	475	835		
PECO	-	261	232	115	41	17	5	71	44	10	796	1.399		
PERUWELZ	-	675	660	360	171	61	19	336	185	83	2.550	4.568		
RUMES	-	259	245	119	37	12	4	51	38	11	776	1.389		
DOORNIK	-	2.666	2.668	1.387	558	252	53	1.438	775	331	10.128	17.963		
PROV. LUIK	-	40.901	43.072	23.356	7.790	3.278	1.028	19.829	10.610	4.364	154.228	279.612		
ARR. HOEI	-	4.147	4.272	2.418	991	451	142	1.822	1.017	447	15.707	28.526		
AMAY	-	568	477	258	145	63	18	282	155	75	2.041	3.557		
ANTHISNES	-	174	191	95	44	26	6	56	30	12	634	1.146		
BURDINNE	-	123	131	70	27	7	9	29	14	7	417	769		
CLAVIER	-	163	206	138	34	18	10	47	33	11	660	1.294		
ENGIS	-	298	203	103	64	24	7	99	68	28	894	1.518		
FERRIERES	-	176	186	133	31	14	4	50	38	15	647	1.237		
HAMOIR	-	147	143	78	30	13	3	62	38	16	530	953		
HERON	-	172	176	116	38	24	6	64	34	27	657	1.257		
HOEI	-	558	581	420	200	79	22	472	252	88	2.672	4.839		
MARCHIN	-	212	219	131	65	37	13	90	49	25	841	1.536		
MODAVE	-	172	193	73	34	16	4	53	30	14	589	1.042		
NANDRIN	-	240	313	156	30	32	5	65	48	20	909	1.729		
OUFFET	-	90	119	74	29	11	6	36	23	8	396	748		
TINLOT	-	88	115	67	23	8	2	27	19	8	357	676		
VERLAINE	-	172	212	98	22	9	2	45	19	10	589	1.094		
VILLERS-LE-BOUILLET	-	265	270	137	47	23	7	109	53	31	942	1.698		
WANZE	-	529	537	271	128	47	18	236	114	52	1.932	3.433		
ARR. LUIK	-	23.187	22.737	11.831	4.630	1.864	570	13.047	6.537	2.572	86.975	154.188		
ANS	-	1.283	1.166	535	211	69	17	630	334	98	4.343	7.447		
AWANS	-	397	441	162	60	33	6	172	79	20	1.370	2.348		
AYWAILLE	-	378	422	237	84	42	13	185	110	36	1.507	2.757		
BITSINGEN	-	357	397	177	70	31	9	114	80	30	1.265	2.282		
BEYNE-HEUSAY	-	541	526	232	108	47	13	265	142	49	1.923	3.317		
BLEGNY	-	574	673	307	90	56	13	205	116	28	2.062	3.702		
CHAUDFONTAINE	-	818	907	469	139	78	12	353	214	96	3.086	5.586		
COMBLAIN-AU-PONT	-	216	232	106	42	20	6	90	69	30	811	1.468		
DALHEM	-	309	371	180	50	16	7	63	33	18	1.047	1.935		
ESNEUX	-	493	600	306	110	57	16	267	133	45	2.027	3.661		
FLEMALLE	-	1.179	954	407	233	77	32	607	341	136	3.966	6.677		
FLERON	-	695	688	355	102	38	7	330	173	57	2.445	4.360		
GRACE-HOLLOGNE	-	1.110	1.032	541	195	87	27	463	201	93	3.749	6.589		
HERSTAL	-	1.481	1.473	677	309	96	34	842	404	157	5.473	9.492		
JUPRELLE	-	432	468	183	70	26	5	119	61	23	1.387	2.423		
LUIK	-	5.649	5.203	3.387	1.371	524	180	4.710	2.167	902	24.093	43.444		
NEUPRE	-	434	538	190	69	29	12	149	69	32	1.522	2.684		
OUPEVE	-	1.138	1.099	492	199	92	26	526	298	105	3.975	6.912		

N.I.S.		TABEL 00.08 G							BLZ. 9.-			ALLE ADMINISTRATIEVE EENHEDEN	
BEVOLKING OP 1-1-1999		FAMILIEKERNEN NAAR HET AANTAL KINDEREN											
FAMILIEKERNEN		- FAMILIEKERNEN MET KIND(EREN) MINDER DAN 25 JAAR -											
WOONPLAATS	ECHT-PAREN ZONDER KIN- DEREN	ECHTPAREN MET KINDEREN			VADERS MET KINDEREN			MOEDERS MET KINDEREN			TOTAAL		
		1 KIND	2 KINDEREN	3 KINDEREN EN MEER	1 KIND	2 KINDEREN	3 KINDEREN EN MEER	1 KIND	2 KINDEREN	3 KINDEREN EN MEER	FAMILIE- KERNEN	KINDEREN	
SAINT-NICOLAS	-	985	1.023	487	176	64	23	513	224	84	3.579	6.299	
SERAING	-	2.446	2.030	1.006	537	208	59	1.590	768	322	8.966	15.308	
SOUMAGNE	-	728	754	391	106	43	16	216	144	59	2.457	4.467	
SPRIMONT	-	508	641	366	101	49	17	200	118	46	2.046	3.873	
TROOZ	-	314	363	185	76	30	6	147	74	31	1.226	2.207	
WEZET	-	722	736	453	122	52	14	291	185	75	2.650	4.950	
ARR. VERVIERS	-	10.280	12.930	7.655	1.635	730	268	3.829	2.391	1.118	40.836	78.166	
AMEL	-	207	301	184	13	4	2	24	14	9	758	1.519	
AUBEL	-	146	221	138	20	9	3	52	24	10	623	1.214	
BAELEN	-	156	234	114	22	12	2	53	26	12	631	1.196	
BULLINGEN	-	209	307	191	16	6	7	30	21	11	798	1.596	
BURG-REULAND	-	173	212	131	8	3	2	26	10	5	570	1.108	
BUTGENBACH	-	212	344	189	19	9	-	40	23	9	845	1.676	
DISON	-	515	552	399	102	56	21	293	200	92	2.230	4.321	
EUPEN	-	718	830	369	102	36	7	231	152	59	2.504	4.532	
HERVE	-	708	938	558	88	39	14	222	136	59	2.762	5.341	
JALHAY	-	284	444	249	65	26	11	93	73	26	1.271	2.470	
KELMIS	-	483	489	189	47	15	4	159	91	31	1.508	2.597	
LIERNEUX	-	107	162	100	19	13	3	31	18	17	470	941	
LIMBURG	-	227	264	148	55	24	5	86	54	26	889	1.644	
LONTZEN	-	235	273	130	25	19	4	60	46	15	807	1.489	
MALMEDY	-	418	605	302	57	19	9	130	73	26	1.639	3.109	
OLNE	-	171	204	114	23	17	4	44	37	10	624	1.171	
PEPINSTER	-	390	429	258	81	44	15	154	97	48	1.516	2.842	
PLOMBIERES	-	405	527	273	51	11	5	99	64	28	1.463	2.757	
RAEREN	-	428	503	239	41	10	6	134	75	21	1.457	2.645	
SANKT-VITH	-	372	536	294	24	8	-	69	58	27	1.388	2.709	
SPA	-	333	344	231	106	37	11	209	110	50	1.431	2.636	
STAVELT	-	223	313	206	42	31	8	75	60	22	980	1.923	
STOUMONT	-	99	138	78	31	10	5	35	20	10	426	805	
THEUX	-	422	572	357	87	51	25	157	112	38	1.821	3.522	
THIMISTER-CLERMONT	-	201	305	229	23	19	8	37	38	17	877	1.838	
TROIS-PONTS	-	84	138	62	11	4	1	23	10	8	341	654	
VERVIERS	-	1.774	1.934	1.432	382	160	65	1.075	643	374	7.839	15.278	
WEISMES	-	260	368	211	25	19	10	61	34	21	1.009	1.979	
WELKENRAEDT	-	320	443	280	50	19	11	127	72	37	1.359	2.654	
ARR. BORGWORM	-	3.287	3.133	1.452	534	233	48	1.131	665	227	10.710	18.732	
BERLOZ	-	131	106	57	36	16	3	35	19	5	408	709	
BRAIVES	-	240	259	126	53	10	5	104	48	17	862	1.517	
CRISNEE	-	167	123	45	14	9	1	27	17	2	405	666	
DONCEEL	-	128	148	79	24	4	-	23	21	7	434	802	
FAIMES	-	160	156	76	23	11	1	42	23	10	502	885	
FEXHE-LE-HAUT-CLOCHER	-	122	168	74	26	18	5	42	24	6	485	886	
GEER	-	117	140	66	15	8	2	35	24	5	412	747	
HANNUIT	-	610	603	304	91	42	9	206	122	56	2.043	3.666	
LIJSEM	-	147	130	59	18	14	1	32	30	13	444	799	
ORLE	-	197	156	55	28	13	2	48	25	11	535	887	
REMICOURT	-	251	232	80	37	11	4	74	40	11	740	1.244	
SAINT-GEORGES-SUR-MEUSE	-	337	304	137	54	27	5	145	92	22	1.123	1.913	
BORGWORM	-	576	510	236	92	43	8	278	167	54	1.964	3.374	
WASSEIGES	-	104	98	58	23	7	2	40	13	8	353	637	
LUXEMBURG	-	9.237	12.804	7.801	1.555	738	267	3.185	2.063	950	38.600	75.291	
ARR. AARLEN	-	2.207	2.779	1.334	326	143	38	744	437	169	8.177	15.050	
AARLEN	-	1.015	1.249	643	154	62	20	372	222	73	3.810	7.013	
ATTERT	-	185	274	152	20	13	4	30	24	11	713	1.405	
AUBANGE	-	615	731	333	98	44	12	241	130	61	2.265	4.111	
MARTELANGE	-	61	77	25	7	4	-	25	13	7	219	392	
MESSANCY	-	331	448	181	47	20	2	76	48	17	1.170	2.129	
ARR. BASTENAKEN	-	1.425	2.117	1.503	222	126	43	467	307	156	6.366	12.928	
BASTENAKEN	-	478	724	508	80	41	19	156	112	68	2.186	4.501	
BERTOONE	-	99	141	118	7	10	3	21	15	10	424	891	
FAUVILLERS	-	69	92	75	11	4	4	18	13	5	291	597	
GOUVY	-	166	234	172	14	11	4	70	27	16	714	1.432	

N.I.S.		TABEL 00.08 G						BLZ. 10.-			ALLE ADMINISTRATIEVE EENHEDEN	
BEVOLKING OP 1-1-1999		FAMILIEKERNEN NAAR HET AANTAL KINDEREN										
FAMILIEKERNEN		- FAMILIEKERNEN MET KIND(EREN) MINDER DAN 25 JAAR -										
WOONPLAATS	ECHT-PAREN ZONDER KINDEREN	ECHTPAREN MET KINDEREN			VADERS MET KINDEREN			MOEDERS MET KINDEREN			TOTAAL	
		1 KIND	2 KINDEREN	3 KINDEREN EN MEER	1 KIND	2 KINDEREN	3 KINDEREN EN MEER	1 KIND	2 KINDEREN	3 KINDEREN EN MEER	FAMILIEKERNEN	KINDEREN
HOUFFALIZE	-	135	229	160	27	19	2	51	45	11	679	1.384
SAINTE-ODE	-	67	118	68	20	7	2	26	20	11	339	680
VAUX-SUR-SURE	-	157	218	189	16	7	5	35	16	12	655	1.376
VIELSALM	-	254	361	213	47	27	4	90	59	23	1.078	2.067
ARR. MARCHE-EN-FAMENNE	-	1.789	2.455	1.548	359	175	61	716	473	257	7.833	15.387
DURBUY	-	358	420	250	86	26	13	151	116	58	1.478	2.799
EREZEE	-	103	112	89	23	12	3	26	16	11	395	770
HOTTON	-	172	250	176	37	19	5	78	55	22	814	1.619
LA ROCHE-EN-ARDENNE	-	143	171	87	28	15	6	65	37	18	570	1.062
MANHAY	-	88	143	112	21	18	2	32	18	14	448	930
MARCHE-EN-FAMENNE	-	596	843	511	116	51	21	255	169	97	2.659	5.249
NASSOGNE	-	171	238	177	23	16	7	61	30	22	745	1.520
RENDEUX	-	70	103	69	11	11	4	31	14	6	319	636
TENNEVILLE	-	88	175	77	14	7	-	17	18	9	405	802
ARR. NEUFCHATEAU	-	2.016	2.824	1.849	349	151	69	649	443	192	8.542	16.924
BERTRIX	-	275	399	285	49	23	7	112	73	37	1.260	2.537
BOUILLON	-	175	254	130	48	25	6	75	47	12	772	1.440
DAVERDISSE	-	45	58	35	7	6	3	18	9	5	186	353
HERBEUMONT	-	43	67	39	9	4	4	11	9	6	192	377
LEGLISE	-	140	186	153	29	5	7	22	15	7	564	1.156
LIBIN	-	152	243	140	19	12	5	37	32	15	655	1.317
LIBRAMONT-CHEVIGNY	-	361	552	309	53	15	7	105	84	30	1.516	2.983
NEUFCHATEAU	-	237	311	225	33	14	7	83	44	29	983	1.962
PALISEUL	-	174	253	188	23	9	7	55	30	24	763	1.576
SAINT-HUBERT	-	219	266	190	45	21	8	69	54	11	883	1.712
TELLIN	-	83	107	66	19	4	5	36	22	7	349	674
WELLIN	-	112	128	89	15	13	3	26	24	9	419	837
ARR. VIRTON	-	1.800	2.629	1.567	299	143	56	609	403	176	7.682	15.002
CHINY	-	148	257	157	31	13	5	43	39	11	704	1.410
ETALLE	-	223	294	176	36	20	5	58	27	18	857	1.643
FLORENVILLE	-	178	237	156	31	12	8	86	66	24	798	1.542
HABAY	-	279	441	235	42	20	4	76	41	26	1.164	2.268
MEIX-DEVANT-VIRTON	-	102	149	90	14	2	3	28	25	8	421	834
MUSSON	-	169	230	102	25	11	5	51	33	6	632	1.164
ROUVROY	-	66	85	86	15	5	3	24	12	9	305	638
SAINT-LEGER	-	139	195	111	20	12	4	32	24	10	547	1.069
TINTIGNY	-	121	200	116	23	12	3	30	21	13	539	1.074
VIRTON	-	375	541	338	62	36	16	181	115	51	1.715	3.360
PROV. NAMEN	-	17.482	19.552	11.732	3.384	1.480	501	7.536	4.478	2.038	68.183	127.740
ARR. DINANT	-	3.513	4.536	2.966	749	317	125	1.485	956	461	15.108	29.400
ANHEE	-	260	300	171	53	20	7	98	60	41	1.010	1.909
BEAURAING	-	278	377	257	52	20	10	122	85	32	1.233	2.411
BIEVRE	-	111	155	109	15	6	6	25	13	15	455	944
CINEY	-	538	658	432	82	41	10	231	166	64	2.252	4.289
DINANT	-	380	488	335	118	56	12	242	168	86	1.885	3.616
GEDINNE	-	133	206	152	28	11	4	35	30	11	610	1.247
HAMOIS	-	236	356	267	52	19	9	75	49	26	1.089	2.248
HASTIERE	-	156	179	100	48	12	5	86	48	27	661	1.223
HAVELANGE	-	172	203	159	39	20	8	63	30	21	715	1.450
HOUVET	-	140	194	138	29	14	8	58	44	18	643	1.292
ONHAYE	-	128	150	74	22	7	8	47	34	16	486	907
ROCHFORT	-	436	573	339	105	41	20	213	106	49	1.882	3.581
SOMME-LEUZE	-	141	172	130	29	18	4	51	34	16	595	1.170
VRESSE-SUR-SEMOIS	-	96	122	56	25	7	6	31	13	5	361	667
YVOIR	-	308	403	247	52	25	8	108	76	34	1.261	2.446
ARR. NAMEN	-	11.453	12.346	7.293	2.112	929	304	5.027	2.871	1.299	43.634	81.030
ANDENNE	-	928	961	561	189	91	19	476	282	136	3.643	6.727
ASSESE	-	250	331	215	40	28	6	78	38	25	1.011	1.987
EGHEZEE	-	620	655	375	99	42	16	179	104	51	2.141	4.035
FERNELMONT	-	247	321	218	36	17	6	102	43	23	1.013	1.975
FLOREFFE	-	329	359	195	51	23	13	101	59	34	1.164	2.182
FOSSES-LA-VILLE	-	389	408	207	72	35	11	166	70	41	1.399	2.514
GEMBLoux	-	908	975	513	135	67	21	286	180	74	3.159	5.840

N.I.S.		TABEL OO.08 G									BLZ. 11.-		ALLE ADMINISTRATIEVE EENHEDEN	
BEVOLKING OP 1-1-1999		FAMILIEKERNEN NAAR HET AANTAL KINDEREN												
FAMILIEKERNEN		- FAMILIEKERNEN MET KIND(EREN) MINDER DAN 25 JAAR -												
WOONPLAATS	ECHT- PAREN ZONDER KIN- DEREN	ECHTPAREN MET KINDEREN			VADERS MET KINDEREN			MOEDERS MET KINDEREN			TOTAAL			
		1 KIND	2 KINDEREN	3 KINDEREN EN MEER	1 KIND	2 KINDEREN	3 KINDEREN EN MEER	1 KIND	2 KINDEREN	3 KINDEREN EN MEER	FAMILIE- KERNEN	KINDEREN		
GESVES	-	198	309	183	52	29	8	80	53	26	938	1.850		
JEMEPPE-SUR-SAMBRE	-	870	734	435	155	66	22	304	179	85	2.850	5.105		
LA BRUYERE	-	343	432	278	55	26	10	97	73	20	1.334	2.578		
METTET	-	486	589	294	78	31	11	170	107	41	1.807	3.331		
NAMEN	-	3.700	4.051	2.617	731	301	101	2.114	1.201	518	15.334	28.668		
OHEY	-	162	193	123	42	13	8	43	46	11	641	1.223		
PROFONDEVILLE	-	432	545	330	74	40	13	173	95	47	1.749	3.354		
SAMBREVILLE	-	1.244	1.119	574	248	82	35	549	273	146	4.270	7.547		
SOMBREFFE	-	347	364	175	55	38	4	109	68	21	1.181	2.114		
ARR. PHILIPPEVILLE	-	2.516	2.670	1.473	523	234	72	1.024	651	278	9.441	17.310		
CERFONTAINE	-	170	188	98	45	13	8	75	43	23	663	1.206		
COUVIN	-	450	544	312	118	69	11	228	161	80	1.973	3.726		
DOISCHE	-	115	115	75	25	11	3	39	26	10	419	768		
FLORENNES	-	465	484	288	81	29	15	179	123	52	1.716	3.205		
PHILIPPEVILLE	-	314	322	194	75	21	5	117	84	42	1.174	2.155		
VIROINVAL	-	195	218	107	53	29	12	118	70	30	832	1.494		
WALCOURT	-	807	799	399	126	62	18	268	144	41	2.664	4.756		

Woonplaats	Geslacht		Leeftijdsklasse					Burgerlijke Staat				Totaal
	Mannen	Vrouwen	Jonger dan 25 jaar	Van 25 tot 34 jaar	Van 35 tot 44 jaar	Van 45 tot 64 jaar	65 jaar en ouder	On-gehuwd	Gehuwd	Weduw-staat	Uit de echt ge-scheiden	
N.I.S. TABEL OO.13 BLZ. 4.- REFERENTIEPERSONEN VAN DE PRIVATE HUISHOUDENS NAAR GESLACHT, LEEFTIJDSCLASSE EN BURGERLIJKE STAAT ALLE ADMINISTRATIEVE EENHEDEN												
LOMMEL	9.178	1.900	204	1.915	2.561	4.092	2.306	1.113	7.893	1.240	832	11.078
MAASEIK	6.901	1.634	155	1.328	2.080	3.100	1.872	913	5.873	1.043	706	8.535
MEEUWEN-GRUITRODE	3.645	579	54	724	1.072	1.596	778	359	3.245	406	214	4.224
NEERPELT	4.658	941	99	861	1.332	2.055	1.252	614	3.996	605	384	5.599
OVERPELT	3.811	722	77	724	1.042	1.662	1.028	456	3.268	514	295	4.533
PEER	4.377	811	69	937	1.412	1.782	988	509	3.787	525	367	5.188
ARR. TONGEREN	56.298	14.382	1.208	10.862	15.967	25.552	17.091	7.662	48.094	9.335	5.589	70.680
ALKEN	3.251	693	56	640	967	1.438	843	350	2.828	453	313	3.944
BILZEN	8.446	2.192	232	1.858	2.457	3.750	2.341	1.276	7.275	1.247	840	10.638
BORGLOON	3.091	777	39	569	799	1.404	1.057	354	2.668	580	266	3.868
HEERS	2.000	513	26	353	495	876	763	216	1.717	405	175	2.513
HERSTAPPE	27	6	-	4	8	12	9	4	20	6	3	33
HOESELT	2.778	617	43	525	789	1.254	784	341	2.361	431	262	3.395
KORTESSEM	2.321	516	29	411	711	1.104	582	275	2.003	340	219	2.837
LANAKEN	7.123	1.787	189	1.366	2.010	3.316	2.029	1.099	5.942	1.104	765	8.910
MAASMECHELEN	10.217	2.581	238	2.017	3.081	4.603	2.859	1.348	8.808	1.676	966	12.798
RIEMST	4.694	1.102	87	844	1.208	2.153	1.504	646	4.008	768	374	5.796
TONGEREN	8.976	2.902	221	1.658	2.477	4.216	3.306	1.359	7.613	1.780	1.126	11.878
VOEREN	1.302	278	13	207	391	522	447	167	1.099	199	115	1.580
WELLEN	2.072	418	35	410	574	904	567	227	1.752	346	165	2.490
OOST-VLAANDEREN	418.786	130.325	13.110	91.474	113.014	184.841	146.672	73.839	341.633	79.062	54.577	549.111
ARR. AALST	80.947	24.370	2.109	16.427	22.262	35.515	29.004	11.531	67.343	16.309	10.134	105.317
AALST	23.966	8.307	853	5.077	6.866	10.497	8.980	4.177	19.388	5.023	3.685	32.273
DENDERLEEUV	5.307	1.461	135	1.150	1.539	2.274	1.670	717	4.380	979	692	6.768
ERPE-MERE	5.808	1.509	121	1.124	1.619	2.459	1.994	694	4.978	1.041	604	7.317
GERAARDSBERGEN	9.371	3.049	245	1.845	2.530	4.179	3.621	1.287	7.747	2.164	1.222	12.420
HAALERT	5.372	1.374	109	1.046	1.487	2.287	1.817	618	4.542	1.010	576	6.746
HERZELE	5.038	1.246	98	1.018	1.336	2.134	1.698	579	4.303	952	450	6.284
LEDE	5.226	1.405	106	1.005	1.364	2.379	1.777	713	4.393	957	568	6.631
NINOVE	10.554	3.114	243	2.169	2.861	4.847	3.548	1.408	8.858	2.087	1.315	13.668
SINT-LIEVENS-HOUTEM	2.812	684	47	533	728	1.153	1.035	340	2.396	538	222	3.496
ZOTTEGEM	7.493	2.221	152	1.460	1.932	3.306	2.864	998	6.358	1.558	800	9.714
ARR. DENDERMONDE	57.148	16.038	1.514	11.807	15.256	25.466	19.143	7.877	47.536	10.860	6.913	73.186
BERLARE	4.271	1.054	93	912	1.069	1.841	1.410	527	3.488	837	473	5.325
BUGGENHOUT	4.284	1.034	79	819	1.177	1.898	1.345	483	3.635	767	433	5.318
DENDERMONDE	13.129	4.326	390	2.748	3.754	5.907	4.656	2.167	10.708	2.672	1.908	17.455
HAMME	6.967	1.770	198	1.371	1.679	3.156	2.333	887	5.766	1.323	761	8.737
LAARNE	3.605	846	73	640	933	1.625	1.180	450	3.039	625	337	4.451
LEBBEKE	5.471	1.459	126	1.174	1.409	2.398	1.823	701	4.531	1.076	622	6.930
WAASMUNSTER	3.065	688	42	557	823	1.411	920	323	2.651	425	354	3.753
WETTEREN	7.001	2.424	263	1.575	1.921	3.141	2.525	1.173	5.741	1.473	1.038	9.425
WICHELEN	3.379	899	72	697	943	1.489	1.077	454	2.834	612	378	4.278
ZELE	5.976	1.538	178	1.314	1.548	2.600	1.874	712	5.143	1.050	609	7.514
ARR. EEKLO	24.929	7.031	718	5.037	6.300	10.905	9.000	3.948	20.258	4.717	3.037	31.960
ASSENEDE	4.283	1.036	87	881	1.094	1.802	1.455	566	3.542	789	422	5.319
EEKLO	5.976	2.075	259	1.273	1.533	2.794	2.192	1.176	4.687	1.176	1.012	8.051
KAPRIJKE	1.875	419	33	355	493	812	601	263	1.575	293	163	2.294
MALDEGEM	6.778	1.718	160	1.317	1.714	2.815	2.490	916	5.709	1.244	627	8.496
SINT-LAUREINS	2.061	489	42	370	527	779	832	293	1.698	403	156	2.550
ZELZATE	3.956	1.294	137	841	939	1.903	1.430	734	3.047	812	657	5.250
ARR. GENT	153.246	54.085	5.873	36.698	42.397	67.743	54.620	35.517	121.353	28.245	22.216	207.331
AALTER	5.575	1.178	116	1.288	1.429	2.288	1.632	686	4.772	788	507	6.753
DEINZE	8.440	2.232	206	1.817	2.244	3.618	2.787	1.196	7.124	1.458	894	10.672
DE PINTE	2.966	662	32	459	826	1.474	837	301	2.686	377	264	3.628
DESTELBERGEN	5.309	1.323	71	887	1.451	2.488	1.735	677	4.457	882	616	6.632
EVERGEM	9.527	2.265	199	2.056	2.521	4.060	2.956	1.203	8.114	1.502	973	11.792
GAVERE	3.591	826	90	722	986	1.537	1.082	389	3.156	571	301	4.417
GENT	71.112	34.447	4.318	20.268	20.277	31.874	28.822	25.415	50.882	15.055	14.207	105.559
KNESSELARE	2.452	594	63	505	573	1.067	838	334	2.059	429	224	3.046
LOCHRISTI	5.701	1.107	102	1.203	1.512	2.451	1.540	644	4.896	786	482	6.808
LOVENDEGEM	2.841	667	34	518	712	1.459	785	323	2.452	440	293	3.508
MELLE	3.038	886	59	572	879	1.347	1.067	433	2.615	545	331	3.924
MERELBEKE	6.533	1.686	116	1.332	1.829	2.850	2.092	872	5.572	1.068	707	8.219

N.I.S. BEVOLKING OP 1-1-1999 HUISHOUDENS		TABEL OO.13						BLZ. 7.-		REFERENTIEPERSONEN VAN DE PRIVATE HUISHOUDENS NAAR GESLACHT, LEEFTIJDSCHELASSE EN BURGERLIJKE STAAT			ALLE ADMINISTRATIEVE EENHEDEN	
WOONPLAATS	GESLACHT		LEEFTIJDSCHELASSE					BURGERLIJKE STAAT				TOTAAL		
	MANNEN	VROUWEN	JONGER DAN 25 JAAR	VAN 25 TOT 34 JAAR	VAN 35 TOT 44 JAAR	VAN 45 TOT 64 JAAR	65 JAAR EN OUDER	ON- GEHUWD	GEHUWD	WEDJW- STAAT	UIT DE ECHT- GE- SCHEIDEN			
RAMILLIES	1.493	442	33	260	470	650	522	227	1.221	286	201	1.935		
REBECQ	2.800	919	64	564	875	1.304	912	463	2.310	540	406	3.719		
RIXENSART	5.838	2.254	103	894	1.713	3.099	2.283	1.040	4.974	1.105	973	8.092		
TUBEKE	6.100	2.189	165	1.272	1.789	3.002	2.061	1.062	5.003	1.230	994	8.289		
VILLERS-LA-VILLE	2.475	883	40	505	848	1.143	822	443	2.139	442	334	3.358		
WALHAIN	1.446	529	33	278	467	652	545	258	1.218	320	179	1.975		
WATERLOO	7.963	2.917	159	1.140	2.336	4.354	2.891	1.333	6.941	1.426	1.180	10.880		
WAVER	8.548	3.538	299	1.660	2.585	4.563	2.979	1.873	6.998	1.610	1.605	12.086		
HENEGOUWEN	366.255	164.920	16.529	86.590	107.408	174.143	146.505	81.311	294.245	90.592	65.027	531.175		
ARR. AAT	22.012	9.641	802	4.939	6.304	10.350	9.258	4.626	17.824	5.654	3.549	31.653		
AAT	6.936	3.663	339	1.711	2.155	3.421	2.973	1.797	5.595	1.874	1.333	10.599		
BELOEIL	3.789	1.579	143	872	1.043	1.707	1.603	754	2.983	995	636	5.368		
BERNISSART	3.049	1.364	119	704	884	1.412	1.294	562	2.589	816	446	4.413		
BRUGELETTE	971	371	41	233	290	447	331	227	731	212	172	1.342		
CHIEVRES	1.632	688	49	357	484	739	691	316	1.365	419	220	2.320		
ELZELE	1.592	590	22	291	417	764	688	268	1.311	388	215	2.182		
VLOESBERG	894	330	22	172	224	416	390	164	719	213	128	1.224		
FRASNES-LEZ-ANVAING	3.149	1.056	67	599	807	1.444	1.288	538	2.531	737	399	4.205		
ARR. CHARLEROI	121.533	58.541	5.870	29.983	36.313	58.739	49.169	28.331	96.654	31.185	23.904	180.074		
AISEAU-PRESLES	3.031	1.169	77	563	944	1.426	1.090	496	2.570	709	425	4.200		
CHAPPELLE-LEZ-HERLAIMONT	3.995	1.556	116	979	1.107	1.840	1.509	637	3.341	928	645	5.551		
CHARLEROI	59.588	32.407	3.864	16.041	17.843	28.993	25.254	17.323	44.920	16.026	13.726	91.995		
CHATELET	10.053	4.968	458	2.387	2.974	5.055	4.147	2.140	8.214	2.787	1.880	15.021		
COURCELLES	8.230	3.738	298	1.950	2.488	3.884	3.348	1.501	6.921	2.122	1.424	11.968		
FARCIENNES	3.005	1.260	125	705	892	1.416	1.127	496	2.619	747	403	4.265		
FLEURUS	6.399	2.709	222	1.420	1.918	3.014	2.534	1.187	5.279	1.652	990	9.108		
FONTAINE-L'EVEQUE	4.826	2.185	189	1.135	1.380	2.292	2.015	953	3.959	1.294	805	7.011		
GERPINNES	3.405	1.195	53	603	980	1.794	1.170	434	2.964	707	495	4.600		
LES BONS VILLERS	2.366	857	41	519	716	1.129	818	370	1.987	518	348	3.223		
MANAGE	6.108	2.477	217	1.388	1.854	2.816	2.310	1.080	5.057	1.373	1.075	8.585		
MONTIGNIES-LE-TILLEUL	3.000	1.305	60	519	879	1.485	1.362	466	2.580	761	498	4.305		
PONT-A-CELLES	4.598	1.585	91	1.006	1.438	2.129	1.519	712	3.851	941	679	6.183		
SENEFFE	2.929	1.130	59	668	900	1.466	966	536	2.392	620	511	4.059		
ARR. BERGEN	70.214	34.930	3.831	17.529	21.098	33.791	28.895	17.578	56.568	18.266	12.732	105.144		
BOUSSU	5.283	2.814	242	1.269	1.686	2.533	2.367	1.125	4.479	1.611	882	8.097		
COLFONTAINE	5.580	2.809	243	1.357	1.572	2.793	2.424	1.200	4.510	1.675	1.004	8.389		
DOUR	4.820	2.153	216	1.095	1.361	2.203	2.098	1.043	3.767	1.396	767	6.973		
FRAMERIES	5.889	2.925	264	1.395	1.688	2.778	2.689	1.286	4.756	1.732	1.040	8.814		
HENSIES	1.825	716	49	398	541	846	707	300	1.549	462	230	2.541		
HONNELLES	1.457	559	26	285	428	674	603	300	1.169	342	205	2.016		
JURBEKE	2.475	961	53	523	800	1.246	814	331	2.273	473	359	3.436		
LENS	1.060	435	22	218	289	500	466	201	905	268	121	1.495		
BERGEN	26.433	14.749	2.105	7.574	8.243	12.852	10.408	8.760	20.479	6.326	5.617	41.182		
QUAREGNON	5.267	2.452	243	1.246	1.537	2.445	2.248	1.069	4.354	1.444	852	7.719		
QUEVY	2.169	767	57	471	587	992	829	393	1.785	484	274	2.936		
QUIEVRAIN	1.855	801	77	386	529	874	790	363	1.500	524	269	2.656		
SAINT-GHISLAIN	6.101	2.789	234	1.312	1.837	3.055	2.452	1.207	5.042	1.529	1.112	8.890		
ARR. MOESKROEN	20.705	7.710	920	4.583	5.438	9.588	7.886	3.726	16.838	4.637	3.214	28.415		
KOMEN-WAASTEN	5.298	1.666	220	1.109	1.357	2.382	1.896	898	4.312	1.099	655	6.964		
MOESKROEN	15.407	6.044	700	3.474	4.081	7.206	5.990	2.828	12.526	3.538	2.559	21.451		
ARR. ZINNIK	49.605	20.768	1.981	11.442	14.651	23.299	19.000	10.115	40.433	11.515	8.310	70.373		
'S GRAVENBRAKEL	5.540	2.122	213	1.258	1.722	2.600	1.869	1.207	4.402	1.138	915	7.662		
ECAUSSINNES	2.794	1.130	96	635	764	1.300	1.129	571	2.198	712	443	3.924		
EDINGEN	3.068	1.210	74	665	886	1.518	1.135	603	2.522	684	469	4.278		
LA LOUVIERE	22.460	9.888	1.122	5.411	6.586	10.359	8.870	4.694	18.322	5.442	3.890	32.348		
LE ROEULX	2.148	880	60	482	641	1.022	823	349	1.875	484	320	3.028		
LESSEN	4.906	2.089	164	1.080	1.406	2.272	2.073	1.083	3.737	1.257	918	6.995		
OPZULLIK	2.139	558	23	390	667	969	648	311	1.756	362	268	2.697		
ZINNIK	6.550	2.891	229	1.521	1.979	3.259	2.453	1.297	5.621	1.436	1.087	9.441		

N.I.S. BEVOLKING OP 1-1-1999 HUISHOUDENS	TABEL OO.13							BLZ. 9.-		ALLE ADMINISTRATIEVE EENHEDEN		
	REFERENTIEPERSONEN VAN DE PRIVATE HUISHOUDENS NAAR GESLACHT, LEEFTIJDKLASSE EN BURGERLIJKE STAAT											
	WOONPLAATS	GESLACHT		LEEFTIJDKLASSE					BURGERLIJKE STAAT			
MANNEN		VROUWEN	JONGER DAN 25 JAAR	VAN 25 TOT 34 JAAR	VAN 35 TOT 44 JAAR	VAN 45 TOT 64 JAAR	65 JAAR EN OUDER	ON- GEHUWD	GEHUWD	WEDUW- STAAT	UIT DE ECHT GE- SCHEIDEN	
SAINT-NICOLAS	6.754	3.075	243	1.490	1.852	3.187	3.057	1.322	5.547	1.839	1.121	9.829
SERAING	17.962	9.582	931	4.439	5.201	8.773	8.200	4.607	13.842	5.092	4.003	27.544
SOUMAGNE	4.195	1.309	94	893	1.230	1.965	1.322	600	3.513	778	613	5.504
SPRIMONT	3.399	1.054	71	657	1.050	1.599	1.076	551	2.811	561	530	4.453
TROOZ	2.236	830	66	472	623	1.082	823	443	1.757	477	389	3.066
WEZET	4.659	1.908	126	985	1.374	2.272	1.810	864	3.854	1.066	783	6.567
ARR. VERVIERS	77.225	28.178	2.769	17.128	22.218	35.388	27.900	16.380	61.804	15.553	11.666	105.403
AMEL	1.414	329	13	281	359	583	507	197	1.209	269	68	1.743
AUBEL	1.075	347	29	230	334	456	373	207	890	219	106	1.422
BAELEN	1.144	280	25	246	357	495	301	184	898	184	158	1.424
BULLINGEN	1.518	400	10	277	361	665	605	212	1.291	331	84	1.918
BURG-REULAND	1.107	263	19	214	262	462	413	184	915	224	47	1.370
BUTGENBACH	1.611	405	20	332	435	717	512	238	1.352	314	112	2.016
DISON	3.904	1.743	243	1.037	1.148	1.746	1.473	906	3.097	876	768	5.647
EUPEN	5.503	2.109	178	1.171	1.565	2.620	2.078	1.358	4.225	1.159	870	7.612
HERVE	4.672	1.371	108	994	1.329	2.193	1.419	712	3.930	810	591	6.043
JALHAY	2.050	601	27	426	659	931	608	328	1.716	297	310	2.651
KELMIS	3.260	1.135	100	684	961	1.598	1.052	648	2.630	607	510	4.395
LIERNEUX	891	267	20	181	219	357	381	161	715	189	93	1.158
LIMBURG	1.599	571	40	362	466	715	587	306	1.257	339	268	2.170
LONTZEN	1.498	378	29	316	490	652	389	278	1.190	208	200	1.876
MALMEDY	3.373	1.191	111	738	901	1.470	1.344	665	2.680	742	477	4.564
OLNE	1.048	303	12	170	311	545	313	158	890	170	133	1.351
PEPINSTER	2.607	974	85	581	731	1.235	949	487	2.058	549	487	3.581
PLOMBIERES	2.839	728	63	569	873	1.231	831	509	2.326	473	259	3.567
RAEREN	3.031	891	51	595	938	1.480	858	647	2.475	441	359	3.922
SANKT-VITH	2.511	753	51	472	745	1.063	933	433	2.109	498	224	3.264
SPA	3.041	1.509	159	725	821	1.473	1.372	871	2.201	767	711	4.550
STAVELOT	1.835	693	47	362	488	899	732	344	1.462	435	287	2.528
STOUMONT	852	256	14	158	236	372	328	174	670	147	117	1.108
THEUX	3.149	937	55	676	953	1.421	981	561	2.566	513	446	4.086
THIMISTER-CLERMONT	1.373	275	26	288	433	585	316	164	1.188	168	128	1.648
TROIS-PONTS	715	238	23	127	213	297	293	155	561	147	90	953
VERVIERS	15.247	7.834	1.102	4.010	4.365	7.159	6.445	4.531	11.667	3.633	3.250	23.081
WEISMES	1.884	521	37	385	521	775	687	320	1.555	357	173	2.405
WELKENRAEDT	2.474	876	72	521	744	1.193	820	442	2.081	487	340	3.350
ARR. BORGWORM	19.343	7.191	459	3.871	5.697	8.930	7.577	3.226	15.807	4.565	2.936	26.534
BERLOZ	793	241	10	181	214	347	282	135	607	183	109	1.034
BRAIVES	1.448	575	18	298	449	657	601	244	1.208	374	197	2.023
CRISNEE	741	234	4	138	208	357	268	103	639	149	84	975
DONCEEL	747	221	10	143	230	340	245	106	626	161	75	968
FAIMES	905	266	14	151	285	413	308	133	729	184	125	1.171
FEXHE-LE-HAUT-CLOCHER	870	246	16	147	274	381	298	127	694	169	126	1.116
GEER	724	219	10	161	188	324	260	119	585	150	89	943
HANNUIT	3.635	1.388	107	736	1.050	1.637	1.493	625	3.004	868	526	5.023
LIJSEM	794	265	14	159	232	353	301	124	652	192	91	1.059
OERLE	1.045	368	24	210	306	489	384	179	818	246	170	1.413
REMICOURT	1.355	461	22	291	391	598	514	215	1.116	311	174	1.816
SAINT-GEORGES-SUR-MEUSE	1.972	776	44	413	604	932	755	311	1.639	470	328	2.748
BORGWORM	3.702	1.718	153	733	1.084	1.817	1.633	697	3.012	966	745	5.420
WASSEIGES	612	213	13	110	182	285	235	108	478	142	97	825
LUXEMBURG	70.382	24.600	2.463	15.962	19.768	30.252	26.537	14.256	56.778	15.648	8.300	94.982
ARR. AARLEN	15.377	5.415	593	4.020	4.391	6.606	5.182	3.443	12.406	3.103	1.840	20.792
AARLEN	7.474	2.840	367	2.134	2.119	3.239	2.455	2.034	5.847	1.430	1.003	10.314
ATPERT	1.151	264	15	292	358	426	324	210	953	173	79	1.415
AUBANGE	4.302	1.601	142	1.022	1.196	1.900	1.643	783	3.561	1.023	536	5.903
MARTELANGE	435	169	18	105	112	200	169	104	341	102	57	604
MESSANCY	2.015	541	51	467	606	841	591	312	1.704	375	165	2.556
ARR. BASTENAKEN	11.317	3.719	415	2.517	3.195	4.717	4.192	2.202	9.126	2.528	1.180	15.036
BASTENAKEN	3.663	1.174	200	924	1.086	1.473	1.154	768	2.936	732	401	4.837
BERTOONE	763	203	17	156	204	299	290	128	619	164	55	966
FAUVILLERS	519	157	17	118	157	209	175	97	416	109	54	676
GOUVY	1.285	448	46	268	326	530	563	217	1.072	311	133	1.733

WOONPLAATS	GESLACHT		LEEFTIJDSCLASSE					BURGERLIJKE STAAT				TOTAAL
	MANNEN	ROUWEN	JONGER DAN 25 JAAR	VAN 25 TOT 34 JAAR	VAN 35 TOT 44 JAAR	VAN 45 TOT 64 JAAR	65 JAAR EN OUDER	ON-GEHUWD	GEHUWD	WEDUW-STAAT	UIT DE ECHT-GE-SCHIEDEN	
HOUFFALIZE	1.288	450	38	248	369	553	530	270	1.008	323	137	1.738
SAINTE-ODE	606	197	14	121	165	282	221	104	487	139	73	803
VAUX-SUR-SURE	1.136	301	26	266	318	422	405	188	934	245	70	1.437
VIELSALM	2.057	789	57	416	570	949	854	430	1.654	505	257	2.846
ARR. MARCHE-EN-FAMENNE	14.075	5.185	462	3.104	4.101	6.182	5.411	2.819	11.304	3.167	1.970	19.260
DURBUY	2.820	1.165	99	606	824	1.300	1.156	592	2.252	656	485	3.985
EREZEE	801	233	20	132	205	350	327	129	632	158	115	1.034
HOTTON	1.364	438	44	351	401	549	457	254	1.105	275	168	1.802
LA ROCHE-EN-ARDENNE	1.228	480	40	255	294	539	580	310	922	298	178	1.708
MANHAY	799	292	16	158	241	333	343	171	619	209	92	1.091
MARCHE-EN-FAMENNE	4.400	1.684	178	1.083	1.357	1.981	1.485	870	3.637	944	633	6.084
NASSOGNE	1.351	455	41	256	403	593	513	258	1.086	311	151	1.806
RENDEUX	629	235	13	116	181	252	302	129	499	165	71	864
TENNEVILLE	683	203	11	147	195	285	248	106	552	151	77	886
ARR. NEUFCHATEAU	15.673	5.540	560	3.320	4.163	6.809	6.361	3.191	12.644	3.693	1.685	21.213
BERTRIX	2.212	812	75	430	658	1.002	859	443	1.798	491	292	3.024
BOUILLON	1.674	643	74	314	403	749	777	414	1.259	434	210	2.317
DAVERDISSE	425	153	12	76	82	191	217	99	329	106	44	578
HERBEUMONT	445	173	8	90	110	196	214	110	323	136	49	618
LEGLISE	1.019	296	27	233	258	365	432	185	822	242	66	1.315
LIBIN	1.249	405	41	268	329	519	497	268	997	263	126	1.654
LIBRAMONT-CHEVIGNY	2.574	856	105	651	733	1.099	842	537	2.165	487	241	3.430
NEUFCHATEAU	1.718	608	75	386	445	725	695	338	1.376	424	188	2.326
PALISEUL	1.343	510	42	283	336	597	595	225	1.146	348	134	1.853
SAINT-HUBERT	1.632	597	64	304	443	753	665	325	1.301	423	180	2.229
TELLIN	623	223	18	137	168	279	244	111	509	149	77	846
WELLIN	759	264	19	148	198	334	324	136	619	190	78	1.023
ARR. VIRTON	13.940	4.741	433	3.001	3.918	5.938	5.391	2.601	11.298	3.157	1.625	18.681
CHINY	1.492	477	41	290	375	574	689	290	1.176	351	152	1.969
ETALLE	1.353	349	31	348	425	519	379	235	1.098	232	137	1.702
FLORENVILLE	1.581	720	56	271	402	767	805	344	1.242	489	226	2.301
HABAY	1.970	594	39	489	590	786	660	326	1.627	405	206	2.564
MEIX-DEVANT-VIRTON	786	258	20	154	208	351	311	135	653	173	83	1.044
MUSSON	1.135	333	26	252	297	501	392	174	971	221	102	1.468
ROUVROY	533	157	12	106	148	249	175	81	442	96	71	690
SAINT-LEGER	901	263	14	195	273	368	314	142	750	182	90	1.164
TINTIGNY	1.020	309	33	197	277	396	426	157	829	247	96	1.329
VIRTON	3.169	1.281	161	699	923	1.427	1.240	717	2.510	761	462	4.450
PROV. NAMEN	124.225	50.079	4.719	27.602	36.496	58.764	46.723	26.462	99.124	28.000	20.718	174.304
ARR. DINANT	27.965	10.865	967	5.993	7.922	12.898	11.050	5.807	22.362	6.539	4.122	38.830
ANHEE	1.922	749	59	395	564	896	757	397	1.516	472	286	2.671
BEAURAING	2.243	890	67	471	608	1.029	958	458	1.821	560	294	3.133
BIEVRE	882	294	28	161	217	387	383	171	714	209	82	1.176
CINEY	3.868	1.783	186	923	1.192	1.843	1.507	891	3.198	963	599	5.651
DINANT	3.575	1.651	206	850	1.045	1.692	1.433	979	2.697	861	689	5.226
GEDINNE	1.283	443	28	236	290	562	610	212	1.031	348	135	1.726
HAMOIS	1.764	510	35	385	536	773	545	267	1.482	306	219	2.274
HASTIERE	1.549	600	48	281	373	804	643	310	1.174	356	309	2.149
HAVELANGE	1.242	434	26	270	340	551	489	207	1.016	295	158	1.676
HOUYET	1.196	501	23	234	359	528	553	255	971	311	160	1.697
ONHAYE	810	320	25	153	254	407	291	153	668	190	119	1.130
ROCHEFORT	3.379	1.230	139	746	946	1.562	1.216	683	2.664	781	481	4.609
SOMME-LEUZE	1.232	371	29	257	357	525	435	228	966	232	177	1.603
VRESSE-SUR-SEMOIS	871	334	34	147	206	363	455	223	658	213	111	1.205
YVOIR	2.149	755	34	484	635	976	775	373	1.786	442	303	2.904
ARR. NAMEN	78.370	32.619	3.209	17.884	23.496	37.470	28.930	17.155	62.554	17.426	13.854	110.989
ANDENNE	6.585	2.822	244	1.561	1.915	3.061	2.626	1.352	5.135	1.650	1.270	9.407
ASSESE	1.631	455	34	322	474	775	481	243	1.344	287	212	2.086
EGHEZEE	3.647	1.100	51	694	1.113	1.645	1.244	502	3.060	735	450	4.747
FERNELMONT	1.688	556	24	316	531	737	636	217	1.439	384	204	2.244
FLOREFFE	2.026	620	41	398	611	964	632	297	1.669	378	302	2.646
FOSSES-LA-VILLE	2.557	802	98	543	758	1.171	789	464	2.010	477	408	3.359
GEMBLoux	5.748	1.919	158	1.186	1.706	2.649	1.968	1.001	4.745	1.093	828	7.667

N.I.S. BEVOLKING OP 1-1-1999 HUISHOUDENS		TABEL OO.13 REFERENTIEPERSONEN VAN DE PRIVATE HUISHOUDENS NAAR GESLACHT, LEEFTIJDSCLASSE EN BURGERLIJKE STAAT						BLZ. 11.- ALLE ADMINISTRATIEVE EENHEDEN				
WOONPLAATS	GESLACHT		LEEFTIJDSCLASSE				BURGERLIJKE STAAT				TOTAAL	
	MANNEN	VROUWEN	JONGER DAN 25 JAAR	VAN 25 TOT 34 JAAR	VAN 35 TOT 44 JAAR	VAN 45 TOT 64 JAAR	65 JAAR EN OUDER	ON- GEHUWD	GEHUWD	WEDUW- STAAT		UIT DE ECHT- GE- SCHEIDEN
GESVES	1.498	516	19	330	528	670	467	262	1.222	278	252	2.014
JEMEPPE-SUR-SAMBRE	4.954	1.775	131	1.086	1.466	2.339	1.707	730	4.129	1.073	797	6.729
LA BRUYERE	2.092	570	29	401	668	957	607	239	1.785	367	271	2.662
METTET	3.060	1.039	81	676	908	1.357	1.077	485	2.522	686	406	4.099
NAMEN	29.061	15.233	1.884	7.380	8.646	14.744	11.640	8.845	22.357	6.866	6.226	44.294
OHEY	1.121	339	13	218	330	488	411	194	892	223	151	1.460
PROFONDEVILLE	2.954	986	67	621	919	1.407	926	500	2.427	545	468	3.940
SAMBREVILLE	7.654	3.219	307	1.719	2.267	3.580	3.000	1.493	6.139	1.931	1.310	10.873
SOMBREFFE	2.094	668	28	433	656	926	719	331	1.679	453	299	2.762
ARR. PHILIPPEVILLE	17.890	6.595	543	3.725	5.078	8.396	6.743	3.500	14.208	4.035	2.742	24.485
CERFONTAINE	1.284	463	35	270	379	537	526	238	1.036	294	179	1.747
COUVIN	3.820	1.618	162	859	1.072	1.818	1.527	951	2.893	915	679	5.438
DOISCHE	827	309	22	170	194	383	367	161	661	217	97	1.136
FLORENNES	2.966	1.073	88	594	870	1.421	1.066	509	2.485	655	390	4.039
PHILIPPEVILLE	2.428	880	74	539	687	1.123	885	472	1.892	527	417	3.308
VIROINVAL	1.677	806	69	366	462	774	812	415	1.248	497	323	2.483
WALCOURT	4.888	1.446	93	927	1.414	2.340	1.560	754	3.993	930	657	6.334

N.I.S. BEVOLKING OP 1-1-1999 HUISHOUDENS		TABEL OO.14 A PARTIKULIERE HUISHOUDENS VOLGENS TYPE VAN HUISHOUDEN					BLZ. 4.-				ALLE ADMINISTRATIEVE EENHEDEN	
WOONPLAATS	AANTAL HUIS- HOUDENS	AANTAL PER- SONEN IN PART. HUIS- HOUDENS	GEMIDD. GROOTTE VAN HET HUIS- HOUDEN	NIET FAM. HUISHOUDENS			HUISHOUDENS MET 1 FAMILIEKERN				HUIS- HOUDENS MET 2 OF MEER FAMILIE- KERNEN	TYPE VAN HUIS- HOUDEN ON- BEKEND
				ALLEEN- WONEN- DE MAN	ALLEEN- WONEN- DE VROUW	PERS. DIE GEEN FAMILIE- KERN VORMEN	HUIS- HOUDEN ZONDER KINDEREN	ECHT- P. MET KINDEREN	VADER MET KINDEREN	MOEDER MET KINDEREN		
LOMMEL	11.078	29943	2,70	962	1.103	485	2.780	4.752	216	676	101	3
MAASEIK	8.535	22460	2,63	842	1.017	344	1.993	3.527	181	554	74	3
MEEUWEN-GRUITRODE	4.224	12473	2,95	298	315	135	945	2.188	69	222	49	3
NEERPELT	5.599	15200	2,71	527	574	217	1.424	2.409	83	328	34	3
OVERPELT	4.533	12358	2,72	421	446	197	1.161	1.962	87	226	32	1
PEER	5.188	14884	2,86	465	460	183	1.149	2.464	92	325	47	3
ARR. TONGEREN	70.680	187104	2,64	7.038	8.139	2.790	16.630	28.297	1.396	5.162	1.173	55
ALKEN	3.944	10801	2,73	335	381	136	912	1.756	85	282	57	-
BILZEN	10.638	28707	2,69	1.065	1.174	447	2.368	4.432	181	783	180	8
BORGLOON	3.868	10005	2,58	370	480	138	1.013	1.489	60	240	78	-
HEERS	2.513	6524	2,59	217	289	102	689	920	64	156	69	7
HERSTAPPE	33	85	2,57	6	4	2	6	11	2	1	1	-
HOESELT	3.395	9029	2,65	349	372	109	777	1.472	59	224	32	1
KORTESSEM	2.837	8038	2,83	232	254	105	584	1.309	69	230	52	2
LANAKEN	8.910	22914	2,57	952	995	479	2.218	3.347	175	626	109	9
MAASMECHELEN	12.798	35257	2,75	1.310	1.444	441	2.748	5.345	237	994	265	14
RIEMST	5.796	15293	2,63	544	674	198	1.411	2.392	123	369	83	2
TONGEREN	11.878	29511	2,48	1.274	1.687	481	2.892	4.118	251	983	186	6
VOEREN	1.580	4270	2,70	151	173	55	405	633	49	99	15	-
WELLEN	2.490	6670	2,67	233	212	97	607	1.073	41	175	46	6
OOST-VLAANDEREN	549.111	1.341420	2,44	64.198	82.411	25.494	138.477	184.017	11.725	38.479	4.097	213
ARR. AALST	105.317	259079	2,45	10.896	14.597	4.830	27.033	36.761	2.278	7.987	882	53
AALST	32.273	75400	2,33	3.958	5.170	1.578	8.174	9.920	661	2.579	220	13
DENDERLEEUV	6.768	16820	2,48	689	841	335	1.732	2.421	149	539	61	1
ERPE-MERE	7.317	18812	2,57	632	836	301	1.908	2.866	154	559	54	7
GERAARDSBERGEN	12.420	30479	2,45	1.311	1.792	568	3.153	4.160	321	974	132	9
HAALTERT	6.746	17126	2,53	664	761	291	1.754	2.602	145	480	46	3
HERZELE	6.284	16174	2,57	579	796	207	1.596	2.513	130	404	57	2
LEDE	6.631	16661	2,51	635	843	303	1.751	2.467	130	452	46	4
NINOVE	13.668	34380	2,51	1.301	1.800	626	3.395	4.939	334	1.132	136	5
SINT-LIEVENS-HOUTEM	3.496	9003	2,57	310	425	154	954	1.360	68	183	39	3
ZOTTEGEM	9.714	24224	2,49	817	1.333	467	2.616	3.513	186	685	91	6
ARR. DENDERMONDE	73.186	183999	2,51	7.300	9.807	3.399	18.890	26.418	1.565	5.191	577	39
BERLARE	5.325	13521	2,53	538	664	251	1.325	2.027	136	336	48	-
BUGGENHOUT	5.318	13575	2,55	450	629	250	1.447	2.047	117	336	42	-
DENDERMONDE	17.455	42280	2,42	1.906	2.674	825	4.354	5.843	370	1.365	109	9
HAMME	8.737	22386	2,56	898	1.099	398	2.262	3.210	206	587	70	7
LAARNE	4.451	11493	2,58	395	527	199	1.198	1.766	88	259	19	-
LEBBEKE	6.930	17168	2,47	716	900	325	1.858	2.445	137	494	52	3
WAASMUNSTER	3.753	10028	2,67	309	409	177	1.020	1.501	66	230	37	4
WETTEREN	9.425	22518	2,38	1.060	1.470	485	2.418	2.985	195	737	71	4
WICHELEN	4.278	10831	2,53	388	539	189	1.137	1.589	103	292	39	2
ZELE	7.514	20199	2,68	640	896	300	1.871	3.005	147	555	90	10
ARR. EEKLO	31.960	78176	2,44	3.709	4.457	1.448	8.483	10.776	730	2.128	220	9
ASSENEDE	5.319	13396	2,51	548	673	223	1.482	1.934	126	308	24	1
EEKLO	8.051	18613	2,31	1.105	1.328	388	2.037	2.339	203	608	41	2
KAPRIJKE	2.294	6070	2,64	233	251	89	585	907	55	145	26	3
MALDEGEM	8.496	21794	2,56	798	1.069	380	2.237	3.247	178	497	87	3
SINT-LAUREINS	2.550	6466	2,53	284	301	105	734	908	39	162	17	-
ZELZATE	5.250	11837	2,25	741	835	263	1.408	1.441	129	408	25	-
ARR. GENT	207.331	487668	2,35	28.584	35.781	9.766	49.849	63.281	4.436	14.206	1.364	64
AALTER	6.753	18077	2,67	616	721	289	1.755	2.831	120	357	59	5
DEINZE	10.672	27016	2,53	1.006	1.439	495	2.830	3.999	193	646	61	3
DE PINTE	3.628	10108	2,78	208	360	132	1.007	1.601	63	236	20	1
DESTELBERGEN	6.632	17074	2,57	564	788	308	1.834	2.464	180	452	40	2
EVERGEM	11.792	30284	2,56	1.009	1.375	535	3.340	4.464	246	741	79	3
GAVERE	4.417	11618	2,63	327	492	175	1.199	1.830	89	260	40	5
GENT	105.559	221788	2,10	19.962	23.867	5.349	22.228	23.117	2.335	8.010	664	27
KNESSELARE	3.046	7756	2,54	306	356	147	841	1.133	53	186	24	-
LOCHRISTI	6.808	18483	2,71	520	683	286	1.791	2.964	147	376	41	-
LOVENDEGEM	3.508	9068	2,58	271	395	150	1.011	1.361	81	220	18	1
MELLE	3.924	9907	2,52	345	561	160	1.049	1.448	80	256	24	1
MERELBEKE	8.219	21203	2,57	696	1.011	416	2.246	3.108	172	514	50	6

N.I.S.		TABEL OO.14 A					BLZ. 6.-					ALLE ADMINISTRATIEVE EENHEDEN	
BEVOLKING OP 1-1-1999		PARTIKULIERE HUISHOUDENS VOLGENS TYPE VAN HUISHOUDEN											
HUISHOUDENS													
WOONPLAATS	AANTAL HUISHOUDENS	AANTAL PERSONEN IN PART. HUISHOUDENS	GEMIDD. GROOTTE VAN HET HUISHOUDEN	NIET FAM. HUISHOUDENS			HUISHOUDENS MET 1 FAMILIEKERN			HUISHOUDENS MET 2 OF MEER FAMILIEKERNEN	TYPE VAN HUISHOUDEN ONBEKEND		
				ALLEENWONENDE MAN	ALLEENWONENDE VROUW	PERS. DIE GEEN FAMILIEKERN VORMEN	HUISHOUDEN ZONDER KINDEREN	ECHTPT. MET KINDEREN	VADER MET KINDEREN			MOEDER MET KINDEREN	
KUURNE	4.903	12585	2,56	427	587	177	1.386	1.906	93	298	27	2	
LENDELEDE	2.045	5382	2,63	192	240	69	551	863	38	78	13	1	
MENEN	13.152	31479	2,39	1.536	2.027	547	3.588	4.173	260	963	57	1	
SPIERE-MELKIJN	738	1854	2,51	87	115	39	159	246	19	68	5	-	
WAREGEM	13.440	35467	2,63	1.139	1.697	469	3.541	5.555	193	772	71	3	
WEVELGEM	11.691	30948	2,64	1.033	1.399	374	3.144	4.831	213	639	58	-	
ZWEVEGEM	8.884	23288	2,62	774	1.049	264	2.540	3.626	144	450	36	1	
ARR. OOSTENDE	62.929	139884	2,22	9.291	11.937	2.831	16.246	16.445	1.322	4.542	303	12	
BREDENE	5.583	13680	2,45	657	742	272	1.452	1.894	131	404	31	-	
DE HAAN	4.840	11037	2,28	665	837	257	1.293	1.334	93	330	30	1	
GISTEL	4.191	10883	2,59	366	545	162	1.100	1.614	90	293	20	1	
ICHTEGEM	4.965	13074	2,63	444	489	181	1.446	1.994	96	265	46	4	
MIDDELKERKE	7.329	16302	2,22	1.032	1.384	300	2.095	1.860	147	473	37	1	
OOSTENDE	32.684	66256	2,02	5.849	7.568	1.529	7.861	6.449	699	2.605	119	5	
OUDENBURG	3.337	8652	2,59	278	372	130	999	1.300	66	172	20	-	
ARR. ROESELARE	54.063	138542	2,56	5.159	6.883	1.970	15.057	20.674	855	3.071	383	11	
HOOGLEDE	3.416	9567	2,80	239	324	97	938	1.571	55	161	29	2	
INGELMUNSTER	4.055	10537	2,59	355	472	126	1.196	1.651	52	175	27	1	
IZEGEM	10.493	26259	2,50	1.026	1.404	390	2.975	3.834	168	613	81	2	
LEDEGEM	3.469	9252	2,66	274	374	106	995	1.463	48	175	31	3	
LICHTERVELDE	3.132	8232	2,62	265	310	95	930	1.304	60	148	19	1	
MOORSLEDE	3.994	10549	2,64	341	456	106	1.202	1.591	70	186	42	-	
ROESELARE	21.511	53307	2,47	2.345	3.159	926	5.625	7.585	334	1.422	113	2	
STADEN	3.993	10839	2,71	314	384	124	1.196	1.675	68	191	41	-	
ARR. TIELT	32.852	86293	2,62	3.018	3.813	1.141	9.070	13.403	553	1.644	204	6	
ARDOOIE	3.491	9384	2,68	299	367	112	983	1.472	57	169	31	1	
DENTERGEM	2.833	7551	2,66	262	301	115	740	1.221	41	137	16	-	
MEULEBEKE	4.210	10874	2,58	405	505	133	1.211	1.680	75	184	17	-	
OOSTROZEBEKE	2.709	7220	2,66	230	290	82	742	1.166	47	132	19	1	
PITTEM	2.378	6444	2,70	203	244	70	673	1.030	35	104	19	-	
RUISELEDE	1.885	4977	2,64	174	227	73	508	768	27	93	15	-	
TIELT	7.381	18863	2,55	699	1.017	301	1.963	2.790	142	426	41	2	
WIELSBEKE	3.224	8756	2,71	239	337	105	908	1.382	46	189	16	2	
WINGENE	4.741	12224	2,57	507	525	150	1.342	1.894	83	210	30	-	
ARR. VEURNE	23.764	55343	2,32	3.058	4.213	1.122	6.500	6.713	496	1.507	148	7	
ALVERINGEM	1.811	4674	2,58	215	222	90	495	642	44	95	8	-	
DE PANNE	4.540	9627	2,12	712	988	257	1.145	996	96	321	24	1	
KOKSIJDE	8.629	19516	2,26	1.105	1.598	399	2.546	2.251	137	532	58	3	
NIEUWPOORT	4.397	10076	2,29	638	778	211	1.176	1.147	117	298	31	1	
VEURNE	4.387	11450	2,60	388	627	165	1.138	1.677	102	261	27	2	
WAALS GEWEST	1.366.971	3.291.491	2,40	187.192	239.108	60.922	277.175	404.919	43.440	142.229	11.503	483	
WAALS BRABANT	132.806	343926	2,58	14.852	19.729	6.005	27.621	45.259	4.766	13.169	1.327	78	
ARR. NIJVEL	132.806	343926	2,58	14.852	19.729	6.005	27.621	45.259	4.766	13.169	1.327	78	
BEVEKOM	2.241	6205	2,76	179	245	90	527	878	91	200	31	-	
EIGENBRAKEL	13.206	34404	2,60	1.263	1.811	571	2.949	4.703	487	1.300	115	7	
KASTEELBRAKEL	3.426	8892	2,59	346	445	169	790	1.183	166	291	33	3	
CHASTRE	2.155	6352	2,94	175	255	102	378	889	88	233	33	2	
CHAUMONT-GISTOUX	3.706	10015	2,70	432	473	180	696	1.416	118	354	35	2	
COURT-SAINT-ETIENNE	3.228	8601	2,66	347	472	148	655	1.150	131	296	27	2	
GENEPIEN	5.137	13546	2,63	514	703	237	1.110	1.796	187	533	55	2	
GRAVEN	4.207	11519	2,73	376	524	219	903	1.573	176	385	49	2	
HELECINE	1.187	2869	2,41	145	195	35	301	349	46	94	21	1	
INCOURT	1.515	4043	2,66	141	205	86	322	559	62	124	16	-	
ITTER	2.137	5460	2,55	212	326	122	452	748	90	169	17	1	
GELDENAKEN	4.348	11174	2,56	505	637	225	908	1.382	153	472	62	4	
TERHULPEN	2.761	6744	2,44	392	474	69	577	886	93	257	12	1	
LASNE	4.897	13437	2,74	538	598	157	979	1.945	182	459	37	2	
MONT-SAINT-GUIBERT	2.229	5776	2,59	309	359	88	385	800	69	192	26	1	
NIJVEL	10.067	23398	2,32	1.457	1.926	585	2.004	2.656	336	1.020	75	8	
ORP-JAUCHE	2.812	7256	2,58	265	400	140	646	948	93	290	30	-	
OTTIGNIES-LOUVAIN-LA-NEUVE	10.670	26841	2,51	1.916	1.860	464	1.593	3.333	323	1.086	89	6	
PERWIJS	2.543	6859	2,69	236	293	129	541	926	98	281	36	3	

N.I.S. BEVOLKING OP 1-1-1999 HUISHOUDENS		TABEL OO.14 A PARTIKULIERE HUISHOUDENS VOLGENS TYPE VAN HUISHOUDEN							BLZ. 11.- ALLE ADMINISTRATIEVE EENHEDEN			
WOONPLAATS	AANTAL HUIS- HOUDENS	AANTAL PER- SONEN IN PART. HUIS- HOUDENS	GEMIDD. GROOTTE VAN HET HUIS- HOUDEN	NIET FAM. HUISHOUDENS			HUISHOUDENS MET 1 FAMILIEKERN			HUIS- HOUDENS MET 2 OF MEER FAMILIE- KERNEN	TYPE VAN HUIS- HOUDEN ON- BEKEND	
				ALLEEN- WONEN- DE MAN	ALLEEN- WONEN- DE VROUW	PERS. DIE GEEN FAMILIE- KERN VORMEN	HUIS- HOUDEN ZONDER KINDEREN	MET ONGEHUWDE KINDEREN				
								ECHTP. MET KINDEREN	VADER MET KINDEREN	MOEDER MET KINDEREN		
GESVES	2.014	5556	2,75	209	241	108	394	743	87	209	23	-
JEMEPE-SUR-SAMBRE	6.729	17286	2,56	682	918	319	1.495	2.281	254	710	69	1
LA BRUYERE	2.662	7717	2,89	176	299	128	522	1.169	97	236	34	1
METTET	4.099	10972	2,67	389	525	198	851	1.510	148	426	49	3
NAMEN	44.294	102236	2,30	7.038	9.165	2.048	7.953	11.681	1.226	4.813	361	9
OHEY	1.460	3976	2,72	144	185	66	303	525	74	137	26	-
PROFONDEVILLE	3.940	10496	2,66	446	541	184	773	1.442	129	377	46	2
SAMBREVILLE	10.873	26986	2,48	1.248	1.733	532	2.288	3.315	392	1.218	142	5
SOMBREFFE	2.762	7089	2,56	319	373	121	581	985	99	256	28	-
ARR. PHILIPPEVILLE	24.485	60521	2,47	3.123	3.835	1.137	5.288	7.570	879	2.435	210	8
CERFONTAINE	1.747	4296	2,45	212	284	66	395	534	67	172	17	-
COUVIN	5.438	12976	2,38	805	948	250	1.109	1.495	207	579	45	-
DOISCHE	1.136	2794	2,45	141	195	53	252	356	40	90	9	-
FLORENNES	4.039	10580	2,61	424	560	178	867	1.390	147	440	30	3
PHILIPPEVILLE	3.308	7858	2,37	503	533	151	750	940	103	312	14	2
VIROINVAL	2.483	5560	2,23	401	500	111	486	604	96	275	10	-
WALCOURT	6.334	16457	2,59	637	815	328	1.429	2.251	219	567	85	3

N.I.S.			TABEL OO.14 B								BLZ. 1.- FOL. 2.-		ALLE ADMINISTRATIEVE EENHEDEN
BEVOLKING OP 1-1-1999			PARTIKULIERE HUISHOUDENS VOLGENS TYPE VAN HUISHOUDEN (GEDETAILLEERD)										
HUISHOUDENS													
MOEDER MET ONGEH. KINDEREN				HUISHOUDENS MET 2 FAMILIEKERNEN							HUISH. MET MEER DAN 2 FAMILIEKERNEN	WOONPLAATS	
ZONDER ANDERE PERSONEN	(SCH.-) VADER, (SCH.-) MOEDER	(SCH.-) VADER, (SCH.-) MOEDER + ANDER	ANDEREN	ECHTP. + GEHUWDE KINDEREN	ECHTP. + GEHUWDE KINDEREN + KLEINK.	ECHTP. + (SCH.-) ZOON + KLEINK.	ECHTP. + (SCH.-) DOCHTER + KLEINK.	ECHTP. EN ANDERE FAM.-KERN	ECHTP. MET KIND. + ANDERE KERN	TWEE KERNEN EENOU- DERHUIS- HOUDEN			
291.342	5.780	267	51.718	3.287	7.121	1.428	3.769	2.658	4.775	9.075	470	HET RIJK	
39.006	601	29	4.508	81	322	81	234	310	589	611	125	BRUSSELS HOOFDST. GEW.	
39.006	601	29	4.508	81	322	81	234	310	589	611	125	ARR. BRUSSEL-HOOFDSTAD	
3.619	51	4	474	2	14	7	16	4	8	52	1	ANDERLECHT	
1.120	19	2	140	1	4	3	5	1	1	20	-	OUDEGEM	
726	16	-	111	2	14	2	6	3	5	18	-	SINT-AGATHA-BERCHEM	
5.511	69	2	549	10	29	12	31	29	83	83	14	BRUSSEL	
1.566	18	-	143	1	5	-	5	2	1	12	-	ETTERBEEK	
1.418	23	5	196	-	6	3	10	6	4	21	-	EVERE	
1.992	41	3	286	3	29	5	13	24	26	25	1	VORST	
986	18	-	131	4	12	1	5	2	3	29	-	GANSHOREN	
2.788	42	2	250	3	15	4	11	15	18	36	1	ELSENE	
1.664	31	-	326	3	19	5	15	2	16	30	1	JETTE	
592	7	1	104	2	16	2	5	11	11	8	1	KOEKELBERG	
2.821	48	-	245	1	19	7	20	20	49	63	2	SINT-JANS-MOLENBEEK	
1.669	26	-	173	3	26	-	11	27	43	29	3	SINT-GILLIS	
867	15	-	49	5	20	5	7	19	69	15	19	SINT-JOOST-TEN-NODE	
4.059	60	3	452	28	62	10	22	135	231	62	82	SCHAARBEEK	
3.152	47	2	381	6	20	9	27	5	17	54	-	UKKEL	
1.131	17	1	108	-	1	2	3	-	1	21	-	WATERMAAL-BOSVOORDE	
1.991	24	3	244	2	6	2	10	-	1	12	-	SINT-LAMBRECHTS-WOLUWE	
1.384	29	1	146	5	5	2	12	5	2	21	-	SINT-PIETERS-WOLUWE	
134.835	2.399	112	25.388	2.447	4.827	710	1.976	1.704	2.799	3.986	278	VLAAMS GEWEST	
39.220	566	21	6.477	544	1.014	203	510	400	797	1.139	93	PROV. ANTWERPEN	
24.504	318	11	3.709	194	449	101	274	200	487	732	71	ARR. ANTWERPEN	
255	3	-	65	9	10	1	3	7	1	11	-	AARTSELAAR	
14.341	175	5	1.596	53	160	45	114	116	361	340	65	ANTWERPEN	
216	5	-	51	6	9	-	6	2	4	8	-	BOECHOUT	
390	5	-	80	2	12	2	3	1	5	13	1	BOOM	
310	2	-	50	-	1	-	3	1	-	17	-	BORSBEEK	
994	13	1	143	11	14	5	18	8	7	31	-	BRASSCHAAT	
384	11	1	142	13	34	-	10	6	11	29	1	BRECHT	
544	6	-	100	3	10	2	5	1	4	12	-	EDEGEM	
297	5	-	53	2	11	1	2	-	2	10	-	ESSEN	
208	4	-	73	2	9	2	4	2	1	17	-	HEMIKSEM	
146	1	-	28	-	4	-	5	1	5	8	1	HOVE	
323	9	-	71	7	19	5	4	5	9	9	-	KALMTHOUT	
512	7	-	113	9	22	4	8	3	3	20	-	KAPellen	
361	7	2	78	2	17	2	7	6	12	19	-	KONTICH	
163	3	-	30	1	4	-	1	-	4	9	-	LINT	
272	1	-	47	2	5	3	6	4	10	8	-	MALLE	
663	8	-	87	-	3	-	2	2	4	16	-	MORTSEL	
199	3	-	60	1	3	1	2	-	1	12	-	NIEL	
290	4	-	62	4	13	2	6	3	6	15	-	RANST	
271	3	-	52	7	4	4	7	4	1	5	-	RUMST	
151	1	-	48	4	2	1	2	-	-	7	-	SHELLE	
425	4	-	56	5	3	3	7	2	5	14	-	SCHILDE	
787	14	-	165	15	15	5	15	4	9	30	1	SCHOTEN	
362	7	-	119	3	12	3	5	2	3	14	-	STABROEK	
180	2	-	38	2	1	1	5	2	-	4	-	WIJNEGEM	
223	1	1	50	3	7	1	1	1	3	7	-	WOMMELGEM	
290	1	-	57	9	12	-	4	3	1	9	-	WUUSTWEZEL	
200	2	-	37	5	8	-	5	3	5	8	-	ZANDHOVEN	
315	6	1	61	10	19	3	6	8	6	11	-	ZOERSEL	
432	5	-	97	4	6	5	8	3	4	19	2	ZWIJNDRECHT	
6.734	133	4	1.342	163	275	45	125	85	158	187	13	ARR. MECHELEN	
182	5	-	29	5	18	2	6	2	5	5	1	BERLAAR	
257	15	-	59	7	22	-	13	4	11	5	-	BONHEIDEN	
381	4	-	77	11	18	6	4	9	11	6	1	BORNEM	
322	4	-	72	7	8	2	5	3	3	7	-	DUFFEL	
807	18	-	145	31	37	7	22	14	23	15	-	HEIST-OP-DEN-BERG	
773	19	-	177	14	40	2	13	7	26	20	1	LIER	

N.I.S. BEVOLKING OP 1-1-1999 HUISHOUDENS	TABEL OO.14 B				BLZ. 2.- FOL. 1.-				PARTIKULIERE HUISHOUDENS VOLGENS TYPE VAN HUISHOUDEN (GEDETAILLEERD)				ALLE ADMINISTRATIEVE EENHEDEN			
	WOONPLAATS	ECHTP. ZONDER KINDEREN				ECHTP. MET ONGEHUWDE KINDEREN				VADER MET ONGEHUWDE KINDEREN						
		ZONDER ANDERE PER- SONEN	(SCH.-) VADER, (SCH.-) MOEDER	(SCH.-) VADER, (SCH.-) MOEDER + ANDER	ANDEREN	ZONDER ANDERE PER- SONEN	(SCH.-) VADER, (SCH.-) MOEDER	(SCH.-) VADER, (SCH.-) MOEDER + ANDER	ANDEREN	ZONDER ANDERE PER- SONEN	(SCH.-) VADER, (SCH.-) MOEDER	(SCH.-) VADER, (SCH.-) MOEDER + ANDER	ANDEREN			
MECHELEN	7.320	99	3	131	8.383	126	9	141	425	10	2	317				
NIJLEN	2.080	37	2	43	2.916	47	-	43	96	2	1	68				
PUTTE	1.635	54	3	64	2.046	53	6	43	68	2	-	61				
PUJRS	1.614	40	-	34	2.238	43	4	46	74	1	-	59				
SINT-AMANDS	694	26	1	14	1.093	22	1	13	33	1	-	18				
SINT-KATELJNE-WAVER	1.981	28	1	20	2.705	14	1	15	94	1	-	56				
WILLEBROEK	2.462	35	-	46	2.817	41	1	48	106	3	-	124				
ARR. TURNHOUT	38.381	537	20	655	58.940	718	21	824	1.963	41	7	1.159				
ARENDONK	1.118	15	-	13	1.740	24	1	30	48	1	1	29				
BAARLE-HERTOG	212	-	1	8	289	3	-	4	7	-	-	2				
BALLEN	1.949	40	-	28	2.876	27	-	40	111	2	-	62				
BEERSE	1.350	16	-	27	2.384	24	2	31	53	-	1	44				
DESSEL	860	15	-	5	1.342	10	1	12	33	-	-	28				
GEEL	3.155	42	4	56	4.718	71	1	71	169	8	3	89				
GROBBENDONK	1.000	15	1	16	1.573	18	-	17	50	2	-	33				
HERENTALS	2.383	36	1	90	3.315	39	-	75	119	5	1	91				
HERENTHOUT	824	14	-	10	1.235	13	1	14	48	2	-	31				
HERSELT	1.435	21	2	22	1.945	28	2	21	89	3	-	42				
HOOGSTRATEN	1.596	11	1	16	2.630	29	-	32	67	-	-	47				
HULSHOUT	886	17	-	17	1.189	21	1	11	40	1	-	46				
KASTERLEE	1.437	19	1	25	2.804	22	1	39	73	3	-	42				
LAAKDAL	1.392	36	1	27	2.277	41	2	29	71	1	-	32				
LILLE	1.253	15	-	21	2.378	20	2	23	79	-	-	26				
MEERHOUT	872	10	1	18	1.373	26	-	26	37	4	-	22				
MERKSPLAS	578	9	1	7	1.291	8	1	16	29	-	-	19				
MOL	3.140	48	1	43	4.449	70	1	58	155	3	-	90				
OLEN	972	16	1	13	1.694	19	-	21	60	-	-	34				
OD-TURNHOUT	1.265	13	-	18	1.912	20	-	22	56	-	-	46				
RAVELS	1.301	15	-	23	1.918	28	3	27	54	-	1	36				
RETIE	931	6	-	19	1.574	17	-	13	46	-	-	22				
RIJKEVORSEL	978	7	-	13	1.567	19	-	27	45	-	-	28				
TURNHOUT	3.905	38	2	57	4.537	38	1	79	218	3	-	113				
VORSELAAR	637	16	-	14	1.076	15	-	12	48	-	-	27				
VOSSELAAR	1.003	11	1	12	1.525	16	1	32	46	1	-	19				
WESTERLO	1.949	36	1	37	3.329	52	-	42	112	2	-	59				
VLAAMS BRABANT	97.560	1.791	53	1.721	133.026	2.375	78	2.185	4.830	125	20	4.625				
ARR. HALLE-VILVOORDE	52.997	979	29	932	73.333	1.424	50	1.291	2.658	71	15	3.132				
AFFLIGEM	1.159	27	-	29	1.669	42	-	30	65	1	-	33				
ASSE	2.719	50	1	43	3.529	73	-	66	139	4	-	151				
BEERSEL	2.198	41	3	36	2.994	47	3	64	108	2	1	188				
BEVER	156	5	-	7	244	15	-	2	14	-	2	8				
DILBEEK	3.785	72	2	40	4.730	101	8	73	184	3	3	216				
DROGENBOS	394	3	2	3	503	10	-	13	29	-	-	53				
GALMAARDEN	774	29	-	20	1.078	29	2	23	34	-	-	28				
GOOIK	782	29	-	25	1.281	47	1	23	31	2	1	42				
GRIMBERGEN	3.413	62	2	50	3.964	65	2	65	160	6	-	192				
HALLE	3.364	52	2	51	4.165	55	1	66	172	6	1	232				
HERNE	596	24	-	15	834	41	4	20	28	2	-	22				
HOEILAART	928	7	-	14	1.309	10	-	20	41	1	-	63				
KAMPENHOUT	955	30	-	21	1.511	29	1	33	52	1	-	56				
KAPELLE-OP-DEN-BOS	820	20	1	12	1.289	27	1	19	56	4	1	30				
KRAAINEM	1.131	11	1	20	1.623	27	1	65	67	2	1	54				
LENNIK	778	20	-	10	1.220	35	2	21	42	1	-	46				
LIEDEKERKE	1.188	22	1	18	1.658	25	-	24	63	2	-	42				
LINKEBEEK	373	4	-	13	552	9	-	14	32	1	-	61				
LONDERZEEL	1.700	25	1	18	2.549	56	-	23	88	5	-	57				
MACHELEN	1.171	19	1	26	1.472	22	-	25	66	1	1	81				
MEISE	1.560	29	1	24	2.606	44	3	35	78	-	-	89				
MERCHTEM	1.275	27	-	26	2.007	47	1	24	47	2	-	48				
OPWIJK	1.104	30	-	17	1.727	34	-	20	52	1	-	31				
OVERIJSE	2.191	37	1	51	3.318	41	-	52	107	2	1	138				
PEPINGEN	342	8	-	11	604	20	-	12	13	-	-	24				
ROOSDAAL	922	26	1	21	1.536	45	1	33	55	1	-	30				
SINT-GENESIUS-RODE	1.408	19	2	49	2.360	48	1	72	84	2	2	125				
SINT-PIETERS-LEEUV	2.944	65	1	45	3.721	113	4	69	157	2	1	209				
STEENOKKERZEEL	1.065	25	1	18	1.439	29	-	21	42	2	-	44				

N.I.S.		TABEL OO.14 B										BLZ. 2.- FOL. 2.-		ALLE ADMINISTRATIEVE EENHEDEN
BEVOLKING OP 1-1-1999		PARTIKULIERE HUISHOUDENS VOLGENS TYPE VAN HUISHOUDEN (GEDETAILLEERD)												
HUISHOUDENS														
MOEDER MET ONGEH. KINDEREN				HUISHOUDENS MET 2 FAMILIEKERNEN								HUISH. MET MEER DAN 2 FAMILIEKERNEN	WOONPLAATS	
ZONDER ANDERE PERSONEN	(SCH.-) VADER, (SCH.-) MOEDER	(SCH.-) VADER, (SCH.-) MOEDER + ANDER	ANDEREN	ECHTP. + GEHUWDE KINDEREN	ECHTP. + GEHUWDE KINDEREN +KLEINK.	ECHTP. + (SCH.-) ZOON +KLEINK.	ECHTP. + (SCH.-) DOCHTER +KLEINK.	ECHTP. EN ANDERE FAM.-KERN	ECHTP. MET KIND. + ANDERE KERN	TWEE KERNEN EENOU- DERHUIS HOUDEN				
2.062	40	3	380	30	55	9	31	19	39	57	2	MECHELEN		
419	5	-	79	20	25	3	8	3	11	14	1	NIJLEN		
296	8	-	63	22	16	4	7	9	7	8	1	PUTTE		
259	2	-	61	10	16	3	4	2	5	9	-	PUURS		
133	3	-	27	1	11	1	1	3	5	3	2	SINT-AMANDS		
363	2	-	60	1	2	2	3	2	-	7	-	SINT-KATELIJNE-WAVER		
480	8	1	113	4	7	4	8	8	12	31	4	WILLEBROEK		
7.982	115	6	1.426	187	290	57	111	115	152	220	9	ARR. TURNHOUT		
201	2	-	33	8	15	1	4	1	8	2	1	ARENDONK		
36	-	-	9	-	1	-	1	-	2	2	-	BAARLE-HERTOG		
347	6	-	48	18	14	4	5	5	7	7	1	BALEN		
289	6	-	59	12	14	2	4	3	9	7	-	BEERSE		
143	2	-	19	3	3	1	1	1	4	8	-	DESSEL		
686	7	-	94	18	20	6	9	9	10	24	1	GEEL		
169	4	1	53	4	6	1	2	-	4	8	-	GROBBENDONK		
692	13	-	156	7	18	4	11	10	12	11	1	HERENTALS		
182	5	-	30	6	4	3	1	2	5	3	-	HERENTHOUT		
251	6	-	54	14	9	4	8	5	1	6	-	HERSELT		
260	5	-	42	7	17	3	4	2	3	7	-	HOOGSTRATEN		
176	2	1	24	5	19	3	3	3	2	5	1	HULSHOUT		
327	3	-	57	4	5	1	2	4	5	12	-	KASTERLEE		
276	7	1	49	2	13	2	7	6	5	7	-	LAAKDAL		
255	1	1	53	8	9	2	3	4	10	8	-	LILLE		
188	3	-	26	5	17	1	2	1	4	1	-	MEERHOUT		
133	2	-	29	3	4	1	1	3	-	6	-	MERKSPLAS		
633	6	-	90	18	36	3	12	13	11	14	4	MOL		
204	4	-	36	5	2	2	5	5	6	7	-	OLEN		
208	4	-	47	4	9	2	3	1	3	9	-	OUD-TURNHOUT		
173	4	1	41	4	12	2	-	2	4	3	-	RAVELS		
126	1	-	27	3	8	1	5	3	4	-	-	RETIE		
181	1	-	31	1	2	-	4	3	3	4	-	RIJKEVORSEL		
1.088	11	1	188	8	12	6	9	11	13	39	-	TURNHOUT		
161	1	-	33	4	5	-	2	3	3	1	-	VORSELAAR		
168	4	-	24	5	1	-	1	4	4	7	-	VOSSELAAR		
429	5	-	74	11	15	2	2	11	10	12	-	WESTERLO		
23.847	497	26	4.972	420	797	129	401	224	356	746	24	VLAAMS BRABANT		
14.023	304	16	3.094	196	443	85	236	114	190	470	13	ARR. HALLE-VILVOORDE		
233	7	2	68	7	19	2	2	2	3	2	-	AFFLIGEM		
746	10	1	172	9	23	5	11	8	11	16	1	ASSE		
578	15	-	140	4	16	5	9	2	3	23	1	BEERSEL		
35	2	-	15	2	5	-	-	-	2	2	-	BEVER		
1.084	24	1	226	13	21	3	23	10	13	42	1	DILBEEK		
160	2	-	45	-	4	1	2	1	1	4	-	DROGENBOS		
145	5	-	46	14	12	1	4	1	6	6	-	GALMAARDEN		
148	6	-	38	6	22	2	7	2	4	4	1	GOOIK		
909	20	-	186	8	29	4	7	9	11	33	-	GRIMBERGEN		
870	9	2	190	8	16	4	9	5	13	42	2	HALLE		
113	5	1	38	10	24	6	5	4	6	8	1	HERNE		
241	5	-	62	-	-	1	1	1	1	3	-	HOEILAART		
208	6	2	68	8	6	3	6	2	3	8	-	KAMPENHOUT		
170	3	-	41	1	10	-	5	3	3	8	-	KAPELLE-OP-DEN-BOS		
376	10	1	73	3	9	4	5	3	7	4	1	KRAAINEM		
158	9	-	37	6	11	1	6	1	2	4	1	LENNIK		
279	11	-	64	6	7	4	4	4	4	15	-	LIEDEKERKE		
159	3	-	26	2	-	-	3	-	1	2	-	LINKEBEEK		
341	7	-	57	2	11	1	10	7	8	5	-	LONDERZEEL		
318	4	-	79	1	4	4	7	-	-	19	-	MACHELEN		
430	10	-	98	4	13	2	4	2	9	17	1	MEISE		
290	7	-	55	9	26	1	5	5	7	10	-	MERCHEM		
254	3	-	55	6	12	1	1	2	7	3	-	OPWIJK		
594	13	1	102	4	9	3	10	2	5	15	-	OVERIJSE		
62	2	-	16	5	4	-	1	1	3	1	-	PEPINGEN		
213	6	-	50	2	10	3	5	2	9	10	-	ROOSDAAL		
508	20	1	111	6	15	2	11	4	7	19	-	SINT-GENESIUS-RODE		
828	19	1	218	15	30	7	11	8	5	33	1	SINT-PIETERS-LEEUV		
222	2	-	54	4	7	-	2	1	7	8	-	STEENOKKERZEEL		

N.I.S. BEVOLKING OP 1-1-1999 HUISHOUDENS	TABEL 00.14 B								BLZ. 3.- FOL. 1.-				ALLE ADMINISTRATIEVE EENHEDEN
	PARTIKULIERE HUISHOUDENS VOLGENS TYPE VAN HUISHOUDEN (GEDETAILLEERD)												
	WOONPLAATS	ECHTP. ZONDER KINDEREN				ECHTP. MET ONGEHUWDE KINDEREN				VADER MET ONGEHUWDE KINDEREN			
ZONDER ANDERE PERSONEN		(SCH.-) VADER, (SCH.-) MOEDER	(SCH.-) VADER, (SCH.-) MOEDER + ANDER	ANDEREN	ZONDER ANDERE PERSONEN	(SCH.-) VADER, (SCH.-) MOEDER	(SCH.-) VADER, (SCH.-) MOEDER + ANDER	ANDEREN	ZONDER ANDERE PERSONEN	(SCH.-) VADER, (SCH.-) MOEDER	(SCH.-) VADER, (SCH.-) MOEDER + ANDER	ANDEREN	
TERNAT	1.312	24	1	29	2.042	46	2	30	60	2	-	82	
VILVOORDE	3.490	25	-	59	3.983	43	5	65	164	1	-	274	
WEMMEL	1.324	21	1	16	1.594	33	2	27	64	2	-	96	
WEZEMBEEK-OPPEM	1.084	8	-	28	1.834	26	-	60	62	3	-	64	
ZAVENTEM	2.622	37	3	26	3.354	42	3	49	128	4	-	142	
ZEMST	1.970	46	-	41	3.034	48	2	33	74	3	-	81	
ARR. LEUVEN	44.563	812	24	789	59.693	951	28	894	2.172	54	5	1.493	
AARSCHOT	3.139	47	-	41	3.624	38	-	41	149	5	-	63	
BEGIJNENDIJK	948	28	-	16	1.337	26	-	14	43	2	-	27	
BEKKEVOORT	507	15	1	10	810	31	1	12	25	2	-	13	
BERTEM	802	18	-	13	1.299	16	1	24	38	2	-	37	
BIERBEEK	763	17	1	17	1.260	30	-	23	35	-	-	26	
BOORTMEERBEEK	1.139	26	3	15	1.610	27	2	30	56	2	-	43	
BOUTERSEM	662	23	-	18	1.010	39	-	21	30	2	-	20	
DIEST	2.113	21	1	36	2.926	33	3	47	137	2	-	60	
GEETBETS	557	19	1	17	803	29	-	18	37	1	-	11	
GLABBEEK	503	22	-	12	708	31	2	11	21	3	-	10	
HAACHT	1.268	25	-	22	1.875	30	1	29	56	1	1	30	
HERENT	1.722	27	3	54	2.598	38	1	60	74	1	-	49	
HOEGAARDEN	613	13	-	7	787	12	-	9	30	-	-	45	
HOLSBEEK	787	9	-	20	1.334	22	1	22	31	1	-	32	
HULDENBERG	802	21	-	10	1.293	16	-	10	29	-	-	49	
KEERBERGEN	1.067	19	1	23	1.744	26	1	28	56	1	-	46	
KORTENAKEN	738	29	-	33	1.004	55	-	11	30	-	-	14	
KORTENBERG	1.639	30	1	11	2.328	26	2	28	79	1	-	80	
LANDEN	1.503	56	1	36	1.884	56	3	32	49	4	1	46	
LEUVEN	8.077	76	2	124	8.917	77	3	120	395	9	-	334	
LINTER	689	34	2	15	960	35	2	15	36	2	1	25	
LUBBEEK	1.242	30	-	20	2.073	38	-	29	66	5	-	45	
OD-HEVERLEE	896	25	1	10	1.545	17	-	24	47	2	-	41	
ROTSelaar	1.369	15	1	26	2.111	31	1	33	85	2	-	52	
SCHERPENHEUVEL-ZICHEM	2.468	49	-	37	2.978	57	-	39	86	-	1	67	
TERVUREN	1.823	41	3	24	2.837	26	1	47	102	1	1	100	
TIELT-WINGE	948	16	-	19	1.418	26	-	22	58	-	-	26	
TIENEN	3.716	5	-	51	3.692	7	1	47	188	-	-	32	
TREMELO	1.294	34	1	27	1.888	23	1	24	58	2	-	52	
ZOUTLEEuw	769	22	1	25	1.040	33	1	24	46	1	-	18	
LIMBURG	66.705	1.277	60	1.430	114.501	2.676	97	2.094	3.720	107	11	1.714	
ARR. HASSELT	32.710	656	34	707	54.057	1.236	49	967	1.795	54	5	878	
AS	614	11	-	11	1.067	40	1	20	48	2	-	15	
BERINGEN	3.307	65	3	60	5.847	111	7	94	165	3	-	87	
DIEPENBEEK	1.458	20	2	40	2.633	57	1	44	86	1	1	44	
GENK	4.417	102	7	83	8.515	271	15	164	261	17	-	158	
GINGELOM	811	49	1	36	950	59	1	33	36	1	-	17	
HALEN	811	18	1	15	1.175	37	1	26	34	2	-	12	
HAM	964	17	-	14	1.400	22	1	26	59	2	-	19	
HASSELT	6.176	75	6	114	8.755	132	5	145	369	4	1	168	
HERK-DE-STAD	1.011	18	2	22	1.753	39	-	32	58	2	-	19	
HEUSDEN-ZOLDER	2.219	41	3	89	4.445	86	2	113	129	2	1	59	
LEOPOLDSBURG	1.343	25	-	25	1.819	29	1	18	83	3	1	41	
LUMMEN	1.260	23	1	17	2.108	36	1	31	60	1	-	31	
NIEUWERKERKEN	554	19	-	19	933	44	2	21	33	1	-	15	
OPGLABBEEK	712	13	-	10	1.528	29	-	29	32	-	-	23	
SINT-TRUIDEN	3.463	100	6	85	4.850	141	7	96	164	13	1	75	
TESSENDERLO	1.461	27	1	27	2.306	39	2	26	71	-	-	29	
ZONHOVEN	1.606	24	1	31	2.917	38	1	43	79	-	-	45	
ZUTENDAAL	523	9	-	9	1.056	26	1	6	28	-	-	21	
ARR. MAASEIK	18.159	233	9	334	33.649	545	20	548	998	21	2	403	
BOCHOLT	1.051	8	-	22	1.859	30	1	28	55	2	-	20	
BREE	1.198	15	-	26	2.097	35	1	33	55	1	-	22	
DILSEN-STOKKEM	1.374	40	1	37	2.781	62	3	70	91	6	-	36	
HAMONT-ACHEL	1.326	7	1	18	1.982	29	1	28	48	1	-	23	
HECHTEL-EKSEL	1.012	11	-	14	1.674	18	1	29	51	-	-	30	
HOUTHALEN-HELCHTEREN	2.054	31	3	47	4.514	100	3	103	126	3	1	52	
KINROOI	958	16	-	13	1.895	42	1	40	54	-	-	19	

N.I.S.		TABEL OO. 14 B										BLZ. 3.- FOL. 2.-		ALLE ADMINISTRATIEVE EENHEDEN
BEVOLKING OP 1-1-1999		PARTIKULIERE HUISHOUDENS VOLGENS TYPE VAN HUISHOUDEN (GEDETAILLEERD)												
HUISHOUDENS		MOEDER MET ONGEH. KINDEREN				HUISHOUDENS MET 2 FAMILIEKERNEN						HUISH. MET MEER DAN 2 FAMILIEKERNEN	WOONPLAATS	
ZONDER ANDERE PERSONEN	(SCH.-) VADER, (SCH.-) MOEDER	(SCH.-) VADER, (SCH.-) MOEDER + ANDER	ANDEREN	ECHTP. + GEHUWDE KINDEREN	ECHTP. + GEHUWDE KINDEREN + KLEINK.	ECHTP. + (SCH.-) ZOON + KLEINK.	ECHTP. + (SCH.-) DOCHTER + KLEINK.	ECHTP. EN ANDERE FAM.-KERN	ECHTP. MET KIND. + ANDERE KERN	TWEE KERNEN EENOU- DERHUIS- HOUDEN				
325	10	-	72	6	8	2	9	2	-	15	-	TERNAT		
1.007	8	-	175	6	12	3	12	9	10	38	-	VILVOORDE		
489	7	2	110	4	12	4	9	2	6	13	-	WEMMEL		
383	11	-	55	4	7	-	9	-	1	13	-	WEZEMBEEK-OPPEM		
780	14	1	164	3	21	4	9	4	8	15	2	ZAVENTEM		
367	9	-	88	8	8	2	12	5	4	10	-	ZEMST		
9.824	193	10	1.878	224	354	44	165	110	166	276	11	ARR. LEUVEN		
632	11	1	128	5	4	1	11	2	6	17	-	AARSCHOT		
155	3	-	42	6	12	2	1	4	4	6	-	BEGIJNENDIJK		
101	2	-	24	9	17	-	1	5	4	7	-	BEKKEVOORT		
158	3	-	30	1	1	-	1	-	1	10	-	BERTEM		
150	6	-	21	7	10	1	2	4	6	7	-	BIERBEEK		
196	7	1	58	4	7	2	11	2	1	8	-	BOORTMEERBEEK		
128	6	-	30	8	10	-	6	6	6	7	-	BOUTERSEM		
529	5	-	91	7	12	4	5	9	14	8	5	DIEST		
104	5	-	25	11	19	1	3	4	4	4	-	GEETBETS		
80	2	-	21	12	5	1	2	5	6	-	-	GLABBEEK		
259	8	1	65	5	10	3	3	4	6	9	-	HAACHT		
362	6	-	73	4	9	1	5	4	6	10	-	HERENT		
124	1	-	16	2	1	1	5	1	2	4	-	HOEGAARDEN		
127	2	-	24	4	11	-	3	3	3	5	-	HOLSBEEK		
162	5	-	35	2	3	1	4	-	1	9	-	HULDENBERG		
229	7	-	56	7	11	1	6	4	5	6	-	KEERBERGEN		
116	5	-	31	15	42	3	6	3	10	2	-	KORTENAKEN		
408	5	-	88	2	9	3	8	3	4	9	-	KORTENBERG		
374	5	-	73	14	22	1	7	5	6	18	-	LANDEN		
2.165	28	1	291	17	9	5	21	11	13	47	3	LEUVEN		
112	5	-	24	11	17	1	2	1	4	6	1	LINTER		
237	1	-	51	8	13	2	12	5	5	5	1	LUBBEEK		
172	6	2	39	4	12	-	3	3	5	5	1	OUD-HEVERLEE		
244	3	2	67	8	13	-	4	4	5	9	-	ROTSELAAR		
454	16	-	101	20	24	6	9	5	9	13	-	SCHERPENHEUVEL-ZICHEM		
467	13	1	104	6	4	2	7	2	5	12	-	TERVUREN		
176	5	-	39	8	7	-	5	3	4	7	-	TIELT-WINGE		
1.005	11	-	127	3	3	1	2	1	3	5	-	TIENEN		
232	5	1	71	4	16	1	4	5	9	12	-	TREMELO		
166	6	-	33	10	21	-	6	2	9	9	-	ZOUTLEEUW		
17.345	358	13	2.437	622	1.375	126	309	526	761	347	80	LIMBURG		
8.747	205	6	1.223	327	670	63	153	270	424	182	61	ARR. HASSELT		
171	1	1	25	9	8	-	-	3	3	3	-	AS		
748	20	1	77	35	60	5	11	44	73	11	20	BERINGEN		
309	7	-	50	21	23	3	2	10	12	11	1	DIEPENBEEK		
1.600	45	1	197	53	210	19	30	91	134	34	20	GENK		
140	6	-	33	16	27	5	4	4	8	4	-	GINGELOM		
152	6	-	18	11	14	1	-	3	3	2	-	HALEN		
174	5	-	25	3	7	1	4	1	2	5	1	HAM		
1.912	32	1	219	31	44	2	28	26	27	26	2	HASSELT		
246	7	-	40	16	17	-	7	3	6	6	1	HERK-DE-STAD		
561	13	-	69	34	97	9	14	34	79	11	8	HEUSDEN-ZOLDER		
320	6	-	69	4	17	-	10	7	12	8	-	LEOPOLDSBURG		
253	3	-	40	13	15	2	6	4	4	6	1	LUMMEN		
142	4	-	22	8	13	1	3	5	4	6	-	NIEUWERKERKEN		
150	3	1	24	12	13	1	2	2	7	2	1	OPGLABBEEK		
976	31	1	159	39	69	11	21	18	22	24	1	SINT-TRUIDEN		
312	7	-	79	8	19	1	3	6	11	7	3	TESSENDERLO		
451	6	-	52	12	10	2	5	6	13	13	2	ZONHOVEN		
130	3	-	25	2	7	-	3	3	4	3	-	ZUTENDAAL		
4.178	55	4	573	111	282	20	59	111	144	83	13	ARR. MAASEIK		
208	3	-	23	5	12	2	2	3	8	4	1	BOCHOLT		
297	5	-	42	8	25	-	3	5	7	5	-	BREE		
434	13	-	57	14	24	3	10	11	13	6	1	DILSEN-STOKKEM		
214	2	1	30	5	16	1	2	6	9	3	-	HAMONT-ACHEL		
221	2	-	33	5	8	2	2	3	7	4	1	HECHTEL-EKSEL		
591	9	2	76	23	76	2	14	24	33	10	7	HOUTHALEN-HELCHTEREN		
187	2	-	27	8	20	-	1	8	8	5	1	KINROOI		

N.I.S. BEVOLKING OP 1-1-1999 HUISHOUDENS	TABEL OO.14 B		BLZ. 4.- FOL. 1.-										ALLE ADMINISTRATIEVE EENHEDEN	
	PARTIKULIERE HUISHOUDENS VOLGENS TYPE VAN HUISHOUDEN (GEDETAILLEERD)													
	WOONPLAATS	ECHTP. ZONDER KINDEREN				ECHTP. MET ONGEHUWDE KINDEREN				VADER MET ONGEHUWDE KINDEREN				
ZONDER ANDERE PER- SONEN		(SCH.-) VADER, (SCH.-) MOEDER	(SCH.-) VADER, (SCH.-) MOEDER + ANDER	ANDEREN	ZONDER ANDERE PER- SONEN	(SCH.-) VADER, (SCH.-) MOEDER	(SCH.-) VADER, (SCH.-) MOEDER + ANDER	ANDEREN	ZONDER ANDERE PER- SONEN	(SCH.-) VADER, (SCH.-) MOEDER	(SCH.-) VADER, (SCH.-) MOEDER + ANDER	ANDEREN		
LOMMEL	2.698	37	3	42	4.638	53	1	60	143	4	-	69		
MAASEIK	1.927	30	-	36	3.417	54	1	55	135	-	-	46		
MEEUWEN-GRUITRODE	913	10	1	21	2.116	46	1	25	50	2	1	16		
NEERPELT	1.397	11	-	16	2.369	19	2	19	58	-	-	25		
OVERPELT	1.129	10	-	22	1.910	30	1	21	72	-	-	15		
PEER	1.122	7	-	20	2.397	27	3	37	60	2	-	30		
ARR. TONGEREN	15.836	388	17	389	26.795	895	28	579	927	32	4	433		
ALKEN	884	10	1	17	1.682	48	3	23	61	1	-	23		
BILZEN	2.249	60	1	58	4.216	129	2	85	116	5	1	59		
BORGLOON	941	41	-	31	1.380	71	3	35	44	1	-	15		
HEERS	637	20	1	31	848	46	3	23	43	3	-	18		
HERSTAPPE	6	-	-	-	10	1	-	-	2	-	-	-		
HOESLIT	749	13	1	14	1.404	39	-	29	45	2	-	12		
KORTESSEM	557	15	1	11	1.238	42	2	27	47	1	-	21		
LANAKEN	2.130	42	1	45	3.188	93	2	64	106	3	1	65		
MAASMECHELEN	2.622	59	-	67	5.049	157	4	135	165	7	1	64		
RIEMST	1.344	35	3	29	2.243	104	1	44	78	2	-	43		
TONGEREN	2.758	63	7	64	3.914	114	6	84	164	7	1	79		
VOEREN	391	7	1	6	608	15	-	10	30	-	-	19		
WELLEN	568	23	-	16	1.015	36	2	20	26	-	-	15		
OOST-VLAANDEREN	134.290	1.938	49	2.200	178.562	2.788	114	2.553	6.550	151	12	5.012		
ARR. AALST	26.080	485	16	452	35.436	744	38	543	1.312	58	-	908		
AALST	7.937	102	4	131	9.610	165	6	139	396	17	-	248		
DENDERLEEUEW	1.672	35	-	25	2.333	51	3	34	75	1	-	73		
ERPE-MERE	1.859	28	-	21	2.783	49	2	32	98	2	-	54		
GERAARDSBERGEN	2.999	95	2	57	3.950	118	9	83	177	7	-	137		
HAALTERT	1.695	25	2	32	2.505	46	4	47	87	7	-	51		
HERZELE	1.541	26	2	27	2.426	50	1	36	80	5	-	45		
LEDE	1.690	25	2	34	2.406	30	1	30	67	4	-	59		
NINOVE	3.263	71	3	58	4.719	125	7	88	175	10	-	149		
SINT-LIEVENS-HOUTEM	909	25	-	20	1.307	35	2	16	34	2	-	32		
ZOTTEGEM	2.515	53	1	47	3.397	75	3	38	123	3	-	60		
ARR. DENDERMONDE	18.307	273	5	305	25.648	395	18	357	916	11	1	637		
BERLARE	1.284	17	1	23	1.971	29	-	27	81	-	-	55		
BUGGENHOUT	1.397	36	1	13	1.982	36	3	26	76	3	-	38		
DENDERMONDE	4.235	57	1	61	5.694	78	2	69	210	5	1	154		
HAMME	2.187	18	-	57	3.107	33	2	68	118	1	-	87		
LAARNE	1.161	18	-	19	1.715	29	1	21	51	-	-	37		
LEBBEKE	1.790	34	-	34	2.371	44	3	27	77	-	-	60		
WAASMUNSTER	994	8	-	18	1.467	16	2	16	31	-	-	35		
WETTEREN	2.337	44	1	36	2.894	43	2	46	114	-	-	81		
WICHELEN	1.099	18	-	20	1.546	25	2	16	61	1	-	41		
ZELE	1.823	23	1	24	2.901	62	1	41	97	1	-	49		
ARR. EEKLO	8.211	122	3	147	10.425	175	11	165	412	13	1	304		
ASSENEDE	1.440	29	-	13	1.876	31	1	26	72	5	-	49		
EEKLO	1.954	27	-	56	2.267	21	1	50	117	2	-	84		
KAPRIJKE	572	8	-	5	877	19	1	10	30	1	1	23		
MALDEGEM	2.178	24	2	33	3.136	67	5	39	101	2	-	75		
SINT-LAUREINS	709	16	1	8	871	18	3	16	23	-	-	16		
ZELZATE	1.358	18	-	32	1.398	19	-	24	69	3	-	57		
ARR. GENT	48.556	578	14	701	61.679	735	28	839	2.397	38	4	1.997		
AALTER	1.685	41	1	28	2.753	42	2	34	78	-	-	42		
DEINZE	2.765	39	-	26	3.917	50	2	30	125	2	-	66		
DE PINTE	978	12	-	17	1.574	17	-	10	33	2	-	28		
DESTELBERGEN	1.786	23	-	25	2.415	33	2	14	90	3	1	86		
EVERGEM	3.238	47	1	54	4.332	59	2	71	133	2	-	111		
GAVERE	1.160	20	-	19	1.777	26	1	26	48	2	-	39		
GENT	21.788	161	3	276	22.588	196	8	325	1.184	15	2	1.134		
KNESSELARE	811	12	1	17	1.095	12	-	26	36	2	-	15		
LOCHRISTI	1.753	16	-	22	2.900	31	-	33	81	-	-	66		
LOVENDEGEM	973	16	-	22	1.332	16	-	13	39	-	-	42		
MELLE	1.025	10	-	14	1.415	13	1	19	52	-	-	28		
MERELBEKE	2.171	30	2	43	3.022	46	2	38	89	-	-	83		

N.I.S.		TABEL OO.14 B										BLZ. 4.- FOL. 2.-		ALLE ADMINISTRATIEVE EENHEDEN
BEVOLKING OP 1-1-1999		PARTIKULIERE HUISHOUDENS VOLGENS TYPE VAN HUISHOUDEN (GEDETAILLEERD)												
HUISHOUDENS														
MOEDER MET ONGEH. KINDEREN				HUISHOUDENS MET 2 FAMILIEKERNEN								HUISH. MET MEER DAN 2 FAMILIEKERNEN	WOONPLAATS	
ZONDER ANDERE PER-SONEN	(SCH.-) VADER, (SCH.-) MOEDER	(SCH.-) VADER, (SCH.-) MOEDER + ANDER	ANDEREN	ECHTP. + GEHUWDE KINDEREN	ECHTP. + GEHUWDE KINDEREN +KLEINK.	ECHTP. + (SCH.-) ZOON +KLEINK.	ECHTP. + (SCH.-) DOCHTER +KLEINK.	ECHTP. EN ANDERE FAM.-KERN	ECHTP. MET KIND. + ANDERE KERN	TWEE KERNEN EENOU- DERHUIS- HOUDEN				
581	6	1	88	10	28	1	12	17	16	16	1	LOMMEL		
487	4	-	63	12	24	6	2	12	5	13	-	MAASEIK		
193	4	-	25	7	15	-	3	10	11	3	-	MEEUWEN-GRUITRODE		
280	3	-	45	3	10	2	3	3	8	4	1	NEERPELT		
194	1	-	31	5	9	-	4	6	4	4	-	OVERPELT		
291	1	-	33	6	15	1	1	3	15	6	-	PEER		
4.420	98	3	641	184	423	43	97	145	193	82	6	ARR. TONGEREN		
237	9	-	36	15	11	3	4	10	9	4	1	ALKEN		
690	11	1	81	29	76	7	11	18	29	10	-	BILZEN		
209	7	-	24	14	37	2	6	7	7	4	1	BORGLOON		
131	7	-	18	9	35	4	6	8	5	2	-	HEERS		
-	-	-	1	-	1	-	-	-	-	-	-	HERSTAPPE		
197	2	-	25	10	2	-	3	4	3	10	-	HOESELT		
188	1	-	41	8	19	1	4	6	9	4	1	KORTESSEM		
509	15	-	102	20	34	5	11	15	17	7	-	LANAKEN		
875	20	-	99	35	77	6	21	43	63	18	2	MAASMECHELEN		
311	6	1	51	13	28	2	9	11	11	9	-	RIEMST		
845	17	1	120	24	77	12	13	15	31	13	1	TONGEREN		
82	2	-	15	2	6	1	2	-	3	1	-	VOEREN		
146	1	-	28	5	20	-	7	8	6	-	-	WELLEN		
31.326	595	39	6.519	508	1.074	151	404	362	617	913	68	OOST-VLAANDEREN		
6.346	163	17	1.461	141	253	44	118	73	112	137	4	ARR. AALST		
2.055	53	6	465	30	59	9	28	20	32	40	2	AALST		
418	8	3	110	13	13	4	11	3	5	12	-	DENDERLEEUEW		
451	6	-	102	10	16	3	6	3	5	11	-	ERPE-MERE		
745	25	1	203	20	46	5	14	10	17	20	-	GERAARDSBERGEN		
385	13	2	80	8	13	3	5	4	4	9	-	HAALTERN		
318	5	2	79	9	17	2	7	8	10	4	-	HERZELE		
375	8	1	68	7	8	2	8	4	7	10	-	LEDE		
898	23	1	210	26	43	7	18	14	13	14	1	NINOVE		
142	7	-	34	4	9	5	5	1	7	7	1	SINT-LIEVENS-HOUTEM		
559	15	1	110	14	29	4	16	6	12	10	-	ZOTTEGEM		
4.205	97	5	884	78	168	21	54	49	73	124	10	ARR. DENDERMONDE		
257	12	1	66	8	15	2	5	2	2	14	-	BERLARE		
262	6	-	68	7	14	1	3	1	4	12	-	BUGGENHOUT		
1.123	27	-	215	18	32	4	8	7	11	28	1	DENDERMONDE		
486	8	2	91	7	16	3	5	7	13	13	6	HAMME		
220	3	-	36	5	6	1	2	1	1	3	-	LAARNE		
394	8	-	92	7	17	2	8	4	2	12	-	LEBBEKE		
189	1	-	40	6	13	2	4	2	4	6	-	WAASMUNSTER		
596	15	1	125	11	16	2	9	5	12	16	-	WETTEREN		
228	7	1	56	3	15	2	5	1	-	13	-	WICHELEN		
450	10	-	95	6	24	2	5	19	24	7	3	ZELE		
1.760	36	1	331	32	58	7	22	19	26	54	2	ARR. EEKLO		
260	5	-	43	3	6	1	2	2	4	6	-	ASSENEDE		
508	9	1	90	7	10	1	6	-	1	15	1	EEKLO		
118	2	-	25	4	11	-	1	1	3	6	-	KAPRIJKE		
407	14	-	76	13	27	2	10	11	10	13	1	MALDEGEM		
135	2	-	25	2	3	1	1	2	3	5	-	SINT-LAUREINS		
332	4	-	72	3	1	2	2	3	5	9	-	ZELZATE		
11.854	170	7	2.175	137	304	48	119	126	247	347	36	ARR. GENT		
300	5	-	52	8	16	2	6	4	12	11	-	AALTER		
507	8	-	131	8	14	5	4	8	7	15	-	DEINZE		
181	7	-	48	4	6	1	2	1	2	4	-	DE PINTE		
365	10	-	77	5	14	2	4	1	1	13	-	DESTELBERGEN		
585	6	-	150	12	18	3	10	8	8	20	-	EVERGEM		
209	3	-	48	5	12	2	1	2	7	11	-	GAVERE		
6.870	82	6	1.052	37	120	16	48	79	170	161	33	GENT		
153	-	-	33	4	6	1	-	2	4	7	-	KNESSELARE		
302	5	-	69	7	9	2	4	1	6	12	-	LOCHRISTI		
182	2	-	36	2	5	-	2	1	2	6	-	LOVENDEGEM		
206	2	-	48	2	2	-	4	2	1	13	-	MELLE		
408	8	-	98	7	13	4	8	1	4	13	-	MERELBEKE		

N.I.S. BEVOLKING OP 1-1-1999 HUISHOUDENS	TABEL OO.14 B								BLZ. 5.- FOL. 1.-				ALLE ADMINISTRA- TIEVE EENHEDEN
	PARTIKULIERE HUISHOUDENS VOLGENS TYPE VAN HUISHOUDEN (GEDETAILLEERD)												
	WOONPLAATS	ECHTP. ZONDER KINDEREN				ECHTP. MET ONGEHUWDE KINDEREN				VADER MET ONGEHUWDE KINDEREN			
ZONDER ANDERE PER- SONEN		(SCH.-) VADER, (SCH.-) MOEDER	(SCH.-) VADER, (SCH.-) MOEDER + ANDER	ANDEREN	ZONDER ANDERE PER- SONEN	(SCH.-) VADER, (SCH.-) MOEDER	(SCH.-) VADER, (SCH.-) MOEDER + ANDER	ANDEREN	ZONDER ANDERE PER- SONEN	(SCH.-) VADER, (SCH.-) MOEDER	(SCH.-) VADER, (SCH.-) MOEDER + ANDER	ANDEREN	
MOERBEKE	617	11	-	3	810	7	-	5	33	-	-	23	
NAZARETH	993	16	1	14	1.626	17	1	23	47	1	-	31	
NEVELE	1.129	21	-	14	1.584	30	1	19	45	-	-	26	
OOSTERZELE	1.136	42	2	24	1.929	48	2	56	60	3	-	42	
SINT-MARTENS-LATEM	822	10	1	15	1.145	14	2	20	48	1	-	26	
WAARSCHOOT	848	10	-	14	1.136	18	2	11	34	-	-	33	
WACHTEBEKE	711	11	1	18	900	8	-	28	31	2	-	15	
ZOMERGEM	783	11	-	19	1.203	17	-	21	45	2	1	32	
ZULTE	1.384	19	1	17	2.226	35	-	17	66	1	-	29	
ARR. OUDENAARDE	10.861	209	4	263	15.368	356	9	250	552	17	-	385	
BRAKEL	1.277	41	1	38	1.865	55	2	33	68	2	-	44	
HOREBEKE	150	5	-	4	299	6	-	4	9	-	-	3	
KLUISBERGEN	586	8	-	13	825	15	1	17	33	1	-	22	
KRUISSHOUTEM	751	10	-	14	1.160	25	1	15	37	-	-	16	
LIERDE	634	16	1	24	877	25	-	16	41	2	-	18	
MAARKEDAL	555	10	-	23	894	28	2	17	28	1	-	17	
OUDENAARDE	2.796	38	1	50	3.704	74	1	36	133	3	-	72	
RONSE	2.192	47	1	52	2.745	51	1	61	122	5	-	137	
WORTEGEM-PETEGEM	529	7	-	13	925	30	-	10	29	-	-	10	
ZINGEM	676	13	-	15	950	14	-	18	28	1	-	26	
ZWALM	715	14	-	17	1.124	33	1	23	24	2	-	20	
ARR. SINT-NIKLAAS	22.275	271	7	332	30.006	383	10	399	961	14	6	781	
BEVEREN	4.421	53	3	62	6.438	89	2	94	181	3	1	196	
KRUIBEKE	1.551	17	-	27	2.009	25	1	21	66	2	1	57	
LOKEREN	3.430	47	1	60	4.812	67	1	70	173	1	1	108	
SINT-GILLIS-WAAS	1.682	27	1	27	2.530	40	-	35	67	-	-	55	
SINT-NIKLAAS	6.983	67	2	89	8.418	89	1	97	299	7	3	218	
STEKENE	1.678	35	-	27	2.334	40	3	34	59	1	-	58	
TEMSE	2.530	25	-	40	3.465	33	2	48	116	-	-	89	
WEST-VLAANDEREN	116.875	1.384	36	1.574	151.501	1.856	75	1.770	5.021	90	5	3.186	
ARR. BRUGGE	27.497	333	10	366	34.750	404	17	466	1.224	23	-	927	
BEERNEM	1.350	24	-	25	2.152	29	3	26	72	1	-	32	
BLANKENBERGE	1.918	22	-	32	1.711	21	-	26	80	1	-	100	
BRUGGE	11.591	104	3	148	14.008	128	7	218	563	12	-	442	
DAMME	994	13	-	14	1.664	20	-	13	42	1	-	29	
JABBEKE	1.276	18	-	21	2.087	19	2	18	52	2	-	31	
KNOKKE-HEIST	3.970	49	2	40	3.566	35	1	37	137	3	-	122	
OOSTKAMP	2.081	36	1	28	3.119	48	1	48	90	-	-	59	
TORHOUT	1.928	23	2	31	2.678	43	1	24	91	2	-	36	
ZEDELGEM	2.129	37	1	23	3.373	51	2	47	88	1	-	68	
ZUIENKERKE	260	7	1	4	392	10	-	9	9	-	-	8	
ARR. DIKSMUIDE	4.885	78	1	68	6.803	132	7	91	216	2	-	100	
DIKSMUIDE	1.533	27	-	24	2.104	40	2	35	78	-	-	37	
HOUTHULST	893	12	-	9	1.290	19	-	14	40	1	-	20	
KOEKELARE	875	15	-	14	1.151	31	-	17	34	1	-	19	
KORTEMARK	1.273	22	1	18	1.806	34	5	20	45	-	-	17	
LO-RENINGE	311	2	-	3	452	8	-	5	19	-	-	7	
ARR. IEPER	10.463	138	4	155	14.569	226	13	149	498	10	-	264	
HEUVELLAND	730	10	-	12	1.183	31	2	15	40	-	-	32	
IEPER	3.429	45	-	48	4.799	67	3	51	166	4	-	84	
LANGEMARK-POELKAPELLE	770	11	-	11	1.135	18	-	14	32	-	-	15	
MESEN	106	1	-	2	120	2	-	2	7	1	-	8	
POPERINGE	1.860	21	2	30	2.697	40	4	25	99	2	-	55	
VLETEREN	355	8	-	8	481	15	1	12	22	-	-	4	
WERVIK	1.966	18	-	28	2.483	20	2	17	75	2	-	52	
ZONNEBEKE	1.247	24	2	16	1.671	33	1	13	57	1	-	14	
ARR. KORTRIJK	28.415	282	5	296	39.572	368	10	390	1.168	14	1	629	
ANZEGEM	1.305	31	-	15	2.161	34	-	14	57	-	-	24	
AVELGEM	950	16	1	22	1.254	21	-	13	38	2	-	28	
DEERLIJK	1.173	9	-	11	1.805	12	1	16	36	-	-	18	
HARELBEKE	2.859	26	-	21	3.882	32	1	39	99	4	-	51	
KORTRIJK	7.520	55	1	74	9.690	65	3	97	348	4	-	143	

N.I.S.		TABEL OO.14 B										BLZ. 5.- FOL. 2.-		ALLE ADMINISTRATIEVE EENHEDEN
BEVOLKING OP 1-1-1999		PARTIKULIERE HUISHOUDENS VOLGENS TYPE VAN HUISHOUDEN (GEDETAILLEERD)												
HUISHOUDENS														
MOEDER MET ONGEH. KINDEREN				HUISHOUDENS MET 2 FAMILIEKERNEN								HUISH. MET MEER DAN 2 FAMILIEKERNEN	WOONPLAATS	
ZONDER ANDERE PER-SONEN	(SCH.-) VADER, (SCH.-) MOEDER	(SCH.-) VADER, (SCH.-) MOEDER + ANDER	ANDEREN	ECHTP. + GEHUWDE KINDEREN	ECHTP. + GEHUWDE KINDEREN +KLEINK.	ECHTP. + (SCH.-) ZOON +KLEINK.	ECHTP. + (SCH.-) DOCHTER +KLEINK.	ECHTP. EN ANDERE FAM.-KERN	ECHTP. MET KIND. + ANDERE KERN	TWEE KERNEN EENOU- DERHUIS- HOUDEN				
101	1	-	21	1	2	1	5	-	-	7	-	MOERBEKE		
189	7	-	34	5	10	-	2	3	2	9	-	NAZARETH		
189	3	-	56	5	8	2	3	2	4	9	-	NEVELE		
269	8	-	53	5	15	3	3	3	8	8	1	OOSTERZELE		
195	1	1	45	2	6	-	7	4	7	7	-	SINT-MARTENS-LATEM		
139	2	-	26	2	4	1	1	3	-	2	-	WAARSCHOOT		
129	4	-	29	1	5	-	-	-	-	5	-	WACHTEBEKE		
133	1	-	27	3	4	-	2	-	-	4	1	ZOMERGEM		
242	5	-	42	12	15	3	3	1	2	10	1	ZULTE		
2.435	62	3	525	54	128	12	39	36	48	86	4	ARR. OUDENAARDE		
279	13	1	60	13	22	-	5	6	6	8	-	BRAKEL		
39	1	-	4	1	1	1	-	1	2	-	-	HOREBEKE		
120	2	-	27	7	8	-	-	1	1	7	-	KLUISBERGEN		
108	-	-	25	1	13	-	1	2	4	4	1	KRUISHOUTEM		
129	2	-	23	4	15	-	4	1	4	5	-	LIERDE		
110	9	1	19	3	16	-	1	2	5	3	-	MAARKEDAL		
591	12	-	134	9	18	4	10	5	6	18	1	OUDENAARDE		
690	14	1	162	6	17	1	7	13	8	31	2	RONSE		
101	1	-	22	4	5	2	4	4	4	5	-	WORTEGEM-PETEGEM		
119	3	-	23	2	7	1	3	-	2	4	-	ZINGEM		
149	5	-	26	4	6	3	4	1	6	1	-	ZWALM		
4.726	67	6	1.143	66	163	19	52	59	111	165	12	ARR. SINT-NIKLAAS		
843	16	1	208	15	51	4	10	8	14	34	1	BEVEREN		
282	6	-	62	5	12	1	5	5	4	15	-	KRUIBEKE		
836	8	-	202	10	20	2	9	20	31	20	4	LOKEREN		
288	5	-	85	8	8	4	3	5	9	12	1	SINT-GILLIS-WAAS		
1.637	18	4	366	15	38	6	15	10	35	47	2	SINT-NIKLAAS		
300	6	-	85	9	22	-	5	4	6	15	1	STEKENE		
540	8	1	135	4	12	2	5	7	12	22	3	TEMSE		
23.097	383	13	4.983	353	567	101	352	192	268	841	13	WEST-VLAANDEREN		
6.289	105	2	1.337	109	176	28	100	52	82	232	6	ARR. BRUGGE		
218	6	-	43	8	15	-	7	5	3	13	1	BEERNEM		
553	9	1	124	1	4	2	3	1	4	17	-	BLANKENBERGE		
3.049	32	-	635	27	42	12	37	16	31	102	-	BRUGGE		
171	5	-	50	10	15	3	2	2	2	13	1	DAMME		
204	6	-	66	6	18	2	5	3	5	10	1	JABBEKE		
874	20	1	155	16	24	4	19	6	18	35	3	KNOKKE-HEIST		
402	10	-	95	12	12	-	11	6	5	10	-	OOSTKAMP		
367	11	-	81	11	20	2	8	9	2	10	-	TORHOUT		
399	6	-	79	16	24	3	8	2	11	19	-	ZEDELGEM		
52	-	-	9	2	2	-	-	2	1	3	-	ZUIENKERKE		
783	6	-	197	17	36	5	19	12	9	52	1	ARR. DIKSMUIDE		
286	2	-	79	4	13	2	4	4	4	20	-	DIKSMUIDE		
132	3	-	38	4	7	1	2	3	-	16	-	HOUTHULST		
135	-	-	31	2	7	1	6	1	4	8	-	KOEKELARE		
190	1	-	45	6	9	1	5	2	1	6	1	KORTEMARK		
40	-	-	4	1	-	-	2	2	-	2	-	LO-RENINGE		
1.952	35	2	383	29	60	7	23	14	33	82	-	ARR. IEPER		
146	4	-	41	3	6	1	1	-	6	7	-	HEUVELLAND		
725	12	-	125	8	11	2	10	5	9	27	-	IEPER		
113	3	1	26	3	4	1	1	-	2	7	-	LANGEMARK-POELKAPELLE		
28	1	-	4	-	3	-	-	-	-	2	-	MESEN		
367	6	-	66	9	10	2	5	5	6	10	-	POPERINGE		
70	2	-	12	-	6	-	-	-	2	2	-	VLETEREN		
335	4	-	75	5	11	-	4	1	5	16	-	WERVIK		
168	3	1	34	1	9	1	2	3	3	11	-	ZONNEBEKE		
5.394	86	3	1.138	60	59	20	73	46	41	165	1	ARR. KORTRIJK		
179	2	-	51	4	10	2	-	5	1	6	-	ANZEGEM		
181	9	-	31	3	3	3	4	-	-	7	-	AVELGEM		
171	2	-	42	1	4	-	2	1	-	4	-	DEERLIJK		
482	9	1	110	8	10	-	8	5	8	16	-	HARELBEKE		
1.746	21	1	315	9	6	4	15	12	6	30	1	KORTRIJK		

N.I.S. BEVOLKING OP 1-1-1999 HUISHOUDENS	TABEL OO.14 B		BLZ. 6.- FOL. 1.-										ALLE ADMINISTRA- TIEVE EENHEDEN	
	PARTIKULIERE HUISHOUDENS VOLGENS TYPE VAN HUISHOUDEN (GEDETAILLEERD)													
	WOONPLAATS	ECHTP. ZONDER KINDEREN				ECHTP. MET ONGEHUWDE KINDEREN				VADER MET ONGEHUWDE KINDEREN				
ZONDER ANDERE PER- SONEN		(SCH.-) VADER, (SCH.-) MOEDER	(SCH.-) VADER, (SCH.-) MOEDER + ANDER	ANDEREN	ZONDER ANDERE PER- SONEN	(SCH.-) VADER, (SCH.-) MOEDER	(SCH.-) VADER, (SCH.-) MOEDER + ANDER	ANDEREN	ZONDER ANDERE PER- SONEN	(SCH.-) VADER, (SCH.-) MOEDER	(SCH.-) VADER, (SCH.-) MOEDER + ANDER	ANDEREN		
KUURNE	1.361	9	1	15	1.873	13	1	19	59	1	-	33		
LENDELEDE	544	4	-	3	837	12	-	14	24	1	-	13		
MENEN	3.504	38	2	44	4.082	40	-	51	138	-	1	121		
SPIERE-HELKIJN	157	-	-	2	236	4	-	6	8	-	-	11		
WAREGEM	3.462	41	-	38	5.435	60	3	57	132	2	-	59		
WEVELGEM	3.087	30	-	27	4.750	41	-	40	135	-	-	78		
ZWEVEGEM	2.493	23	-	24	3.567	34	1	24	94	-	-	50		
ARR. OOSTENDE	15.830	165	4	247	16.068	150	5	222	698	11	3	610		
BREDENE	1.413	16	-	23	1.865	7	-	22	59	-	-	72		
DE HAAN	1.247	21	-	25	1.306	14	-	14	50	-	1	42		
GISTEL	1.064	14	1	21	1.578	17	-	19	52	1	-	37		
ICHTEGEM	1.382	25	2	37	1.933	30	1	30	64	1	-	31		
MIDDELKERKE	2.050	18	-	27	1.815	16	-	29	77	1	-	69		
OOSTENDE	7.706	57	1	97	6.306	50	3	90	358	8	2	331		
OUDENBURG	968	14	-	17	1.265	16	1	18	38	-	-	28		
ARR. ROESELARE	14.677	177	6	197	20.162	285	10	217	575	11	-	269		
HOOGLEDE	908	17	2	11	1.536	17	1	17	40	1	-	14		
INGELMUNSTER	1.168	12	-	16	1.613	20	2	16	35	3	-	14		
IZEGEM	2.899	39	-	37	3.744	48	1	41	115	1	-	52		
LEDEGEM	973	13	-	9	1.424	28	1	10	38	-	-	10		
LICHTERVELDE	902	14	1	13	1.271	23	1	9	37	1	-	22		
MOORSLEDE	1.174	7	-	21	1.541	33	1	16	54	1	-	15		
ROESELARE	5.482	55	2	76	7.407	85	2	91	210	3	-	121		
STADEN	1.161	20	1	14	1.626	31	1	17	46	1	-	21		
ARR. TIELT	8.808	135	2	125	13.050	211	7	135	377	11	1	164		
ARDOOIE	950	18	1	14	1.432	21	1	18	41	1	-	15		
DENTERGEM	719	10	-	11	1.197	13	-	11	27	1	-	13		
MEULEBEKE	1.176	21	-	14	1.645	21	-	14	52	-	1	22		
OOSTROZEBEKE	712	15	-	15	1.142	17	-	7	33	-	-	14		
PITTEM	664	6	-	3	996	20	-	14	22	1	-	12		
RUISELEDE	495	6	-	7	748	16	-	4	20	1	-	6		
TIELT	1.914	25	-	24	2.716	44	2	28	97	3	-	42		
WIELSBEKE	883	13	-	12	1.351	19	1	11	33	1	-	12		
WINGENE	1.295	21	1	25	1.823	40	3	28	52	3	-	28		
ARR. VEURNE	6.300	76	4	120	6.527	80	6	100	265	8	-	223		
ALVERINGEM	483	5	-	7	625	10	-	7	27	-	-	17		
DE PANNE	1.108	17	2	18	965	18	2	11	48	2	-	46		
KOKSIJDE	2.453	36	1	56	2.184	30	2	35	84	3	-	50		
NIEUWPOORT	1.143	11	1	21	1.104	10	-	33	55	3	-	59		
VEURNE	1.113	7	-	18	1.649	12	2	14	51	-	-	51		
WAALS GEWEST	264.657	5.343	233	6.942	387.265	7.613	359	9.682	19.697	626	98	23.019		
WAALS BRABANT	26.295	621	17	688	43.160	853	56	1.190	1.993	57	13	2.703		
ARR. NIJVEL	26.295	621	17	688	43.160	853	56	1.190	1.993	57	13	2.703		
BEVEKOM	482	30	1	14	831	27	3	17	38	-	2	51		
EIGENBRAKEL	2.819	56	2	72	4.499	78	7	119	189	1	1	296		
KASTEELBRAKEL	741	15	-	34	1.126	28	3	26	57	-	-	109		
CHASTRE	350	14	-	14	838	20	3	28	32	-	-	56		
CHAUMONT-GISTOUX	664	11	-	21	1.360	20	3	33	47	1	-	70		
COURT-SAINT-ETIENNE	621	15	2	17	1.092	21	-	37	54	4	-	73		
GENEPIEN	1.048	24	1	37	1.708	42	2	44	77	5	-	105		
GRAVEN	859	28	-	16	1.499	36	-	38	68	5	-	103		
HELECINE	274	16	-	11	327	11	1	10	22	3	-	21		
INCOURT	302	12	-	8	527	12	2	18	21	-	-	41		
ITTER	434	6	-	12	711	13	-	24	31	-	-	59		
GELDENAKEN	847	25	2	34	1.296	44	6	36	83	1	1	68		
TERHULPEN	560	6	-	11	857	9	-	20	41	-	-	52		
LASNE	941	18	-	20	1.851	40	-	54	95	3	1	83		
MONT-SAINT-GUIBERT	367	12	1	5	773	12	1	14	25	1	-	43		
NIJVEL	1.939	23	-	42	2.562	22	1	71	146	1	-	189		
ORP-JAUCHE	598	26	2	20	895	31	1	21	34	1	1	57		
OTTIGNIES-LOUVAIN-LA-NEUVE	1.520	29	-	44	3.189	51	6	87	137	3	-	183		
PERWIJS	504	23	-	14	880	20	1	25	35	3	-	60		

N.I.S.			TABEL OO.14 B								BLZ. 6.- FOL. 2.-		ALLE ADMINISTRATIEVE EENHEDEN	
BEVOLKING OP 1-1-1999			PARTIKULIERE HUISHOUDENS VOLGENS TYPE VAN HUISHOUDEN (GEDETAILLEERD)											
HUISHOUDENS			MOEDER MET ONGEH. KINDEREN			HUISHOUDENS MET 2 FAMILIEKERNEN						HUISSH. MET MEER DAN 2 FAMILIEKERNEN	WOONPLAATS	
ZONDER ANDERE PERSONEN	(SCH.-) VADER, (SCH.-) MOEDER	(SCH.-) VADER, (SCH.-) MOEDER + ANDER	ANDEREN	ECHTP. + GEHUWDE KINDEREN	ECHTP. + GEHUWDE KINDEREN + KLEINK.	ECHTP. + (SCH.-) ZOON + KLEINK.	ECHTP. + (SCH.-) DOCHTER + KLEINK.	ECHTP. EN ANDERE FAM.-KERN	ECHTP. MET KIND. + ANDERE KERN	TWEE KERNEN EENOU- DERHUIS HOUDEN				
236	6	-	56	6	3	-	6	5	3	4	-	KUURNE		
67	2	-	9	2	2	-	5	1	1	2	-	LENDELEDE		
769	10	-	184	4	5	2	8	3	6	29	-	MENEN		
55	-	-	13	1	1	-	-	1	1	1	-	SPIERE-HELKIJN		
633	11	1	127	6	13	6	11	8	7	20	-	WAREGEM		
515	6	-	118	10	1	1	9	4	5	28	-	WEVELGEM		
360	8	-	82	6	1	2	5	1	3	18	-	ZWEVEGEM		
3.660	63	3	816	28	36	15	43	19	35	127	-	ARR. OOSTENDE		
323	3	-	78	1	1	2	5	3	2	17	-	BREDENE		
259	7	-	64	5	2	2	7	4	4	6	-	DE HAAN		
224	2	-	67	2	5	-	1	1	3	8	-	GISTEL		
191	4	-	70	5	9	2	8	3	8	11	-	ICHTEGEM		
360	7	3	103	4	5	3	1	2	7	15	-	MIDDELKERKE		
2.166	40	-	399	8	10	5	17	5	9	65	-	OOSTENE		
137	-	-	35	3	4	1	4	1	2	5	-	OUDENBURG		
2.456	42	2	571	68	109	13	49	27	32	81	4	ARR. ROESELARE		
134	-	-	27	5	10	1	2	2	3	6	-	HOOGLEDE		
133	7	-	35	5	6	-	4	3	3	5	1	INGELMUNSTER		
509	4	-	100	10	18	2	15	8	7	20	1	IZEGEM		
142	1	-	32	6	8	-	3	5	4	5	-	LEDEGEM		
115	1	-	32	3	7	1	3	2	-	3	-	LICHTERVELDE		
139	7	-	40	6	19	1	1	1	3	10	1	MOORSLEDE		
1.127	21	1	273	27	24	8	17	3	9	24	1	ROESELARE		
157	1	1	32	6	17	-	4	3	3	8	-	STADEN		
1.365	22	1	256	23	60	5	25	14	25	51	1	ARR. TIELT		
147	3	-	19	3	10	1	2	3	6	6	-	ARDOOIE		
111	2	-	24	-	4	-	2	2	1	7	-	DENTERGEM		
152	2	-	30	2	3	-	4	3	3	2	-	MEULEBEKE		
100	5	-	27	2	5	1	2	-	4	5	-	OOSTROZEBEKE		
92	-	-	12	2	10	-	2	1	1	3	-	PITTEM		
75	3	-	15	2	5	-	1	3	1	3	-	RUISELEDE		
369	4	-	53	6	11	1	5	-	6	12	-	TIELT		
152	2	1	34	1	5	1	3	-	2	3	1	WIELSBEKE		
167	1	-	42	5	7	1	4	2	1	10	-	WINGENE		
1.198	24	-	285	19	31	8	20	8	11	51	-	ARR. VEURNE		
67	2	-	26	1	2	1	-	1	1	2	-	ALVERINGEM		
244	7	-	70	4	7	-	2	-	3	8	-	DE PANNE		
433	9	-	90	9	14	3	10	6	5	11	-	KOKSIJDE		
234	6	-	58	2	6	1	4	-	-	18	-	NIEUWPOORT		
220	-	-	41	3	2	3	4	1	2	12	-	VEURNE		
117.501	2.780	126	21.822	759	1.972	637	1.559	644	1.387	4.478	67	WAALS GEWEST		
10.420	272	25	2.452	97	240	71	190	75	166	484	4	WAALS BRABANT		
10.420	272	25	2.452	97	240	71	190	75	166	484	4	ARR. NIJVEL		
149	4	1	46	8	6	1	3	-	2	11	-	BEVEKOM		
1.042	30	3	225	6	15	2	16	8	14	54	-	EIGENBRAKEL		
219	9	1	62	2	4	4	5	-	2	15	1	KASTEELBRAKEL		
173	7	-	53	3	6	3	5	1	1	14	-	CHASTRE		
275	12	-	67	6	8	1	5	-	3	12	-	CHAUMONT-GISTOUX		
226	10	-	60	4	5	-	4	2	1	11	-	COURT-SAINT-ETIENNE		
405	7	1	120	3	10	-	9	2	13	18	-	GENEPIEN		
272	9	-	104	5	11	1	7	1	6	18	-	GRAVEN		
74	3	-	17	1	5	1	3	-	4	7	-	HELECINE		
98	1	-	25	-	2	1	2	1	4	6	-	INCOURT		
132	-	-	37	1	-	1	4	-	1	10	-	ITTER		
369	14	-	89	5	18	3	7	3	8	18	-	GELDENAKEN		
231	4	-	22	1	-	-	3	-	1	7	-	TERHULPEN		
376	10	1	72	-	7	2	3	3	4	18	-	LASNE		
161	4	1	26	2	7	2	2	3	1	9	-	MONT-SAINT-GUIBERT		
835	17	-	168	1	3	7	11	3	9	41	-	NIJVEL		
217	7	2	64	1	5	3	8	-	1	12	-	ORP-JAUCHE		
896	20	4	166	5	15	5	10	15	13	26	-	OTTIGNIES-LOUVAIN-LA-NEUVE		
228	6	-	47	4	9	4	5	2	6	5	1	PERWIJS		

N.I.S. BEVOLKING OP 1-1-1999 HUISHOUDENS	TABEL OO.14 B								BLZ. 7.- FOL. 1.-				ALLE ADMINISTRA- TIEVE EENHEDEN
	PARTIKULIERE HUISHOUDENS VOLGENS TYPE VAN HUISHOUDEN (GEDETAILLEERD)												
	WOONPLAATS	ECHTP. ZONDER KINDEREN				ECHTP. MET ONGEHUWDE KINDEREN				VADER MET ONGEHUWDE KINDEREN			
ZONDER ANDERE PER- SONEN		(SCH.-) VADER, (SCH.-) MOEDER	(SCH.-) VADER, (SCH.-) MOEDER + ANDER	ANDEREN	ZONDER ANDERE PER- SONEN	(SCH.-) VADER, (SCH.-) MOEDER	(SCH.-) VADER, (SCH.-) MOEDER + ANDER	ANDEREN	ZONDER ANDERE PER- SONEN	(SCH.-) VADER, (SCH.-) MOEDER	(SCH.-) VADER, (SCH.-) MOEDER + ANDER	ANDEREN	
RAMILLIES	413	19	-	9	643	20	2	23	31	-	-	47	
REBECC	806	15	1	29	1.227	28	1	26	57	3	-	96	
RIXENSART	1.741	40	-	26	2.644	45	3	70	136	7	1	148	
TUBEKE	1.792	30	1	47	2.546	74	-	75	110	5	1	193	
VILLERS-LA-VILLE	706	13	-	16	1.201	20	1	29	40	1	1	65	
WALHAIN	375	27	-	13	688	20	2	15	30	1	-	39	
WATERLOO	2.275	38	2	53	3.736	50	4	128	179	2	1	167	
WAVER	2.317	50	2	49	3.654	59	3	102	178	6	3	229	
HENEGOUWEN	103.483	2.170	108	3.133	143.426	2.955	133	3.914	7.697	286	42	9.318	
ARR. AAT	6.372	204	7	244	8.921	279	21	283	430	19	4	665	
AAT	2.046	51	-	69	2.772	74	5	73	124	8	2	227	
BEOEIL	1.105	37	1	48	1.442	32	6	53	72	2	2	118	
BERNISSART	846	37	1	43	1.345	35	1	55	55	2	-	89	
BRUGELETTE	255	6	-	6	346	6	-	16	29	-	-	41	
CHIEVRES	474	20	3	17	694	33	2	22	33	1	-	60	
ELZELE	476	15	1	23	634	24	2	20	39	1	-	37	
VLOESBERG	255	7	-	16	358	22	3	12	23	2	-	15	
FRASNES-LEZ-ANVAING	915	31	1	22	1.330	53	2	32	55	3	-	78	
ARR. CHARLEROI	33.738	662	31	1.062	45.449	902	34	1.332	2.668	100	12	2.790	
AISEAU-PRESLES	869	12	-	26	1.337	36	2	36	70	1	1	58	
CHAPELLE-LEZ-HERLAIMONT	1.155	34	1	43	1.677	40	-	42	73	1	1	108	
CHARLEROI	15.851	278	12	457	19.378	380	14	558	1.335	43	5	1.318	
CHATELET	2.860	44	2	82	3.914	85	3	119	239	12	2	232	
COURCELLES	2.423	52	3	115	3.396	70	3	124	173	9	-	226	
FARCIENNES	831	23	3	27	1.368	37	-	45	64	3	-	73	
FLEURUS	1.806	46	2	55	2.693	47	2	77	139	4	-	146	
FONTAINE-L'EVEQUE	1.361	29	3	54	1.990	32	4	50	98	4	2	99	
GERPINNES	1.057	24	-	32	1.537	35	2	28	63	4	-	52	
LES BONS VILLERS	632	16	1	18	1.110	22	2	34	51	4	-	79	
MANAGE	1.763	32	1	41	2.538	38	1	98	138	6	-	141	
MONTIGNIES-LE-TILLEUL	1.030	30	1	32	1.190	27	-	27	58	3	-	53	
PONT-A-CELLES	1.301	22	1	52	2.051	35	1	53	103	5	1	117	
SENEFFE	799	20	1	28	1.270	18	-	41	64	1	-	88	
ARR. BERGEN	18.989	417	21	583	27.013	581	32	738	1.603	58	7	1.887	
BOUSSU	1.484	37	2	50	2.263	60	2	68	120	3	-	159	
COLFONTAINE	1.492	34	1	58	2.258	57	4	69	135	7	1	153	
DOUR	1.361	21	2	43	1.877	28	-	60	106	4	-	127	
FRAMERIES	1.712	31	1	49	2.277	35	4	60	136	5	-	170	
HENSIES	475	14	2	16	840	37	-	24	40	2	-	43	
HONNELLES	409	7	-	10	591	19	4	15	37	1	1	50	
JURBEKE	676	34	2	19	1.146	35	4	35	48	2	-	61	
LENS	310	10	-	12	427	24	1	13	21	2	1	35	
BERGEN	6.781	122	3	192	8.897	137	2	234	600	19	3	678	
QUAREGNON	1.442	31	2	40	2.231	47	2	50	122	6	-	129	
QUEVY	636	23	3	16	930	16	-	11	49	1	-	71	
QUIEVRAIN	503	16	-	21	785	22	1	22	43	3	1	57	
SAINT-GHISLAIN	1.708	37	3	57	2.491	64	8	77	146	3	-	154	
ARR. MOESKROEN	6.708	91	2	109	8.333	91	3	166	371	5	-	483	
KOMEN-WAASTEN	1.667	20	1	29	2.211	23	1	47	96	2	-	115	
MOESKROEN	5.041	71	1	80	6.122	68	2	119	275	3	-	368	
ARR. ZINNIK	14.082	293	18	391	20.329	430	10	543	926	40	7	1.277	
'S GRAVENBRAKEL	1.544	19	1	27	2.265	37	-	43	100	2	-	161	
ECAUSSINNES	831	24	2	25	1.072	18	-	37	68	1	1	83	
EDINGEN	903	14	1	23	1.326	23	1	30	59	1	-	79	
LA LOUVIERE	6.327	109	7	184	9.011	167	1	238	403	12	4	479	
LE ROEULX	647	23	3	19	955	26	1	33	40	5	1	55	
LESSEN	1.424	39	-	50	1.779	58	-	58	114	4	1	181	
OPZULLIK	537	20	1	16	1.023	30	4	28	29	8	-	69	
ZINNIK	1.869	45	3	47	2.898	71	3	76	113	7	-	170	

N.I.S.		TABEL OO.14 B										BLZ. 7.- FOL. 2.-		ALLE ADMINISTRATIEVE EENHEDEN
BEVOLKING OP 1-1-1999		PARTIKULIERE HUISHOUDENS VOLGENS TYPE VAN HUISHOUDEN (GEDETAILLEERD)												
HUISHOUDENS		MOEDER MET ONGEH. KINDEREN				HUISHOUDENS MET 2 FAMILIEKERNEN						HUISH. MET MEER DAN 2 FAMILIEKERNEN	WOONPLAATS	
ZONDER ANDERE PERSONEN	(SCH.-) VADER, (SCH.-) MOEDER	(SCH.-) VADER, (SCH.-) MOEDER + ANDER	ANDEREN	ECHTP. + GEHUWDE KINDEREN	ECHTP. + GEHUWDE KINDEREN +KLEINK.	ECHTP. + (SCH.-) ZOON +KLEINK.	ECHTP. + (SCH.-) DOCHTER +KLEINK.	ECHTP. EN ANDERE FAM.-KERN	ECHTP. MET KIND. + ANDERE KERN	TWEE KERNEN EENOU- DERHUIS- HOUDEN				
120	7	-	48	2	19	3	3	1	1	9	-	RAMILLIES		
264	5	2	91	-	6	3	3	2	7	23	-	REBECQ		
704	14	3	155	5	10	1	15	4	7	20	-	RIXENSART		
619	18	2	194	8	25	8	15	7	18	33	-	TUBEKE		
247	4	1	82	5	4	3	5	5	3	11	-	VILLERS-LA-VILLE		
127	4	1	43	5	4	3	6	1	5	9	-	WALHAIN		
903	22	-	146	3	11	3	16	4	10	24	-	WATERLOO		
1.058	24	2	223	11	25	6	15	7	21	43	2	WAVER		
49.120	1.237	49	9.486	326	872	285	690	281	596	1.869	26	HENEGOUWEN		
2.580	81	2	758	30	106	20	60	20	45	128	-	ARR. AAT		
936	23	2	284	11	32	3	16	6	10	37	-	AAT		
443	11	-	126	4	23	3	12	1	6	26	-	BELOEIL		
402	14	-	119	1	10	2	10	5	9	21	-	BERNISSART		
97	2	-	40	2	3	3	4	-	3	9	-	BRUGLETTE		
188	7	-	56	5	8	2	1	4	6	5	-	CHIEVRES		
148	10	-	39	3	8	4	4	-	-	13	-	ELZELE		
76	8	-	19	1	3	3	5	-	1	2	-	VLOESBERG		
290	6	-	75	3	19	-	8	4	10	15	-	FRASNES-LEZ-ANVAING		
17.399	440	16	3.077	102	285	80	226	119	230	642	15	ARR. CHARLEROI		
391	14	1	80	3	17	2	11	11	8	21	1	AISEAU-PRESLES		
543	22	-	87	5	17	1	4	5	9	34	-	CHAPELLE-LEZ-HERLAIMONT		
9.365	219	6	1.528	33	111	33	91	57	98	286	7	CHARLEROI		
1.568	41	1	218	14	23	6	28	-	26	54	-	CHATELET		
1.086	34	1	273	13	19	10	15	9	10	48	3	COURCELLES		
380	12	1	68	4	17	1	9	11	10	18	1	FARCIENNES		
842	11	1	119	4	13	4	12	3	17	33	1	FLEURUS		
683	13	1	91	2	8	3	8	8	11	27	-	FONTAINE-L'EVEQUE		
362	15	-	98	4	11	6	6	4	8	16	-	GERPINNES		
241	3	2	69	3	8	3	8	1	6	14	1	LES BONS VILLERS		
756	22	-	169	1	19	3	15	5	14	30	1	MANAGE		
356	12	1	73	8	6	1	8	1	5	17	-	MONTIGNIES-LE-TILLEUL		
489	12	1	121	6	12	4	9	4	3	28	-	PONT-A-CELLES		
337	10	-	83	2	4	3	2	-	5	16	-	SENEFFE		
11.492	244	10	1.765	64	152	60	128	54	127	310	8	ARR. BERGEN		
928	28	2	165	8	12	6	7	3	12	20	-	BOUSSU		
991	21	-	180	4	17	5	8	4	13	28	1	COLFONTAINE		
665	15	1	134	2	10	5	6	2	7	17	-	DOUR		
908	24	-	163	5	11	5	6	4	11	32	-	FRAMERIES		
260	3	-	37	1	7	1	6	9	13	8	2	HENSIES		
186	6	-	31	5	5	4	2	1	1	5	-	HONNELLES		
352	6	-	67	1	17	3	10	1	6	12	-	JURBEKE		
132	5	-	35	1	4	1	2	-	-	3	-	LENS		
4.809	71	4	576	13	30	15	41	16	29	118	2	BERGEN		
861	24	2	133	5	16	4	19	7	19	24	1	QUAREGNON		
231	5	-	34	7	3	1	2	1	1	6	-	QUEVY		
245	5	-	44	-	4	4	4	1	4	12	-	QUIEVRAIN		
924	31	1	166	12	16	6	15	5	11	25	2	SAINT-GHISLAIN		
1.922	40	4	592	11	19	11	26	7	12	105	1	ARR. MOESKROEN		
427	5	-	84	1	8	2	11	1	2	21	-	KOMEN-WAASTEN		
1.495	35	4	508	10	11	9	15	6	10	84	1	MOESKROEN		
6.184	142	9	1.237	52	128	39	96	30	68	246	2	ARR. ZINNIK		
627	15	-	134	3	6	3	9	1	4	29	-	'S GRAVENBRAKEL		
308	10	1	78	2	9	3	5	2	7	13	-	ECAUSSINNES		
331	6	-	75	4	9	2	6	-	5	21	1	EDINGEN		
3.027	55	4	458	27	49	15	35	19	26	90	-	LA LOUVIERE		
267	4	-	60	3	12	4	10	3	4	9	-	LE ROEULX		
616	26	2	180	6	13	4	10	1	11	40	-	LESSEN		
170	4	1	50	3	11	3	10	-	3	14	-	OPZULLIK		
838	22	1	202	4	19	5	11	4	8	30	1	ZINNIK		

N.I.S. BEVOLKING OP 1-1-1999 HUISHOUDENS	TABEL OO.14 B		BLZ. 8.- FOL. 1.-						ALLE ADMINISTRATIEVE EENHEDEN			
	PARTIKULIERE HUISHOUDENS VOLGENS TYPE VAN HUISHOUDEN (GEDETAILLEERD)				PARTIKULIERE HUISHOUDENS VOLGENS TYPE VAN HUISHOUDEN (GEDETAILLEERD)				PARTIKULIERE HUISHOUDENS VOLGENS TYPE VAN HUISHOUDEN (GEDETAILLEERD)			
	WOONPLAATS	ECHTP. ZONDER KINDEREN				ECHTP. MET ONGEHUWDE KINDEREN				VADER MET ONGEHUWDE KINDEREN		
ZONDER ANDERE PER- SONEN		(SCH.-) VADER, (SCH.-) MOEDER	(SCH.-) VADER, (SCH.-) MOEDER + ANDER	ANDEREN	ZONDER ANDERE PER- SONEN	(SCH.-) VADER, (SCH.-) MOEDER	(SCH.-) VADER, (SCH.-) MOEDER + ANDER	ANDEREN	ZONDER ANDERE PER- SONEN	(SCH.-) VADER, (SCH.-) MOEDER	(SCH.-) VADER, (SCH.-) MOEDER + ANDER	ANDEREN
ARR. THUIN	11.972	274	21	390	17.419	362	19	456	871	31	5	1.169
ANDERLUES	1.014	22	1	29	1.338	21	-	23	71	1	1	110
BEAUMONT	507	15	2	21	775	17	1	15	46	2	1	48
BINCHE	2.937	56	3	97	3.735	83	2	98	178	11	-	239
CHIMAY	661	9	2	29	1.200	16	-	26	47	-	-	80
ERQUELINNES	781	11	2	33	1.098	25	4	44	47	1	-	73
ESTINNES	605	15	2	17	904	22	-	29	44	3	-	61
FROIDCHAPPELLE	239	5	-	10	368	12	-	9	21	-	-	28
HAM-SUR-HEURE-NALINNES	1.147	37	2	31	1.653	35	5	37	82	1	2	84
LOBBES	431	12	-	12	711	16	-	11	34	1	-	60
MERBES-LE-CHATEAU	293	8	-	6	513	6	1	12	29	1	-	39
MOMIGNIES	393	9	3	8	558	16	1	19	40	2	1	62
MORLANWELZ	1.411	41	2	43	2.205	54	4	67	112	5	-	150
SIVRY-RANCE	366	5	-	18	550	10	-	16	31	-	-	37
THUIN	1.187	29	2	36	1.811	29	1	50	89	3	-	98
ARR. DOORNIK	11.622	229	8	354	15.962	310	14	396	828	33	7	1.047
ANTOING	655	15	1	21	829	11	1	14	48	2	1	75
BRUNEHAUT	653	13	-	24	954	16	2	12	40	1	-	62
CELLES	434	10	-	12	676	17	1	19	27	3	-	35
ESTAIMPUIS	861	12	-	19	1.244	13	-	23	58	1	-	66
LEUZE-EN-HAINAUT	1.095	34	1	30	1.441	38	-	38	74	5	-	96
MONT-DE-L'ENCLUS	307	4	-	3	401	15	1	10	18	1	-	18
PECQ	475	8	-	18	665	7	1	13	22	3	-	38
PERUWELZ	1.292	42	1	61	1.779	48	4	73	113	4	3	142
RUMES	423	10	-	12	680	25	-	18	34	2	1	32
DOORNIK	5.427	81	5	154	7.293	120	4	176	394	11	2	483
PROV. LUIK	82.984	1.401	59	1.760	116.531	2.081	95	2.530	6.196	147	29	6.550
ARR. HOEI	7.749	185	11	216	11.671	220	16	278	675	22	6	910
AMAY	1.067	29	1	29	1.416	39	5	42	92	7	-	131
ANTHISNES	304	6	-	9	499	8	-	9	26	1	1	48
BURDINNE	187	8	1	6	350	6	-	20	15	1	1	27
CLAVIER	279	9	-	9	533	14	-	9	25	-	-	36
ENGIS	509	9	1	19	654	12	2	14	48	-	-	51
FERRIERES	335	5	-	3	551	5	-	1	21	-	-	29
HAMOIR	284	9	2	7	418	8	-	6	23	1	1	21
HERON	279	10	2	19	487	13	3	19	30	-	-	41
HOEI	1.501	18	3	26	1.717	14	1	39	133	4	-	166
MARCHIN	367	15	-	11	590	18	-	13	33	2	-	80
MODAVE	302	6	-	5	470	4	-	11	29	-	-	29
NANDRIN	361	7	-	9	740	17	1	13	38	1	-	38
OUFFET	187	3	-	6	310	12	-	2	19	1	1	23
TINLOT	134	3	-	3	286	2	-	13	12	-	1	19
VERLAINE	258	2	-	7	512	5	-	8	18	-	-	18
VILLERS-LE-BOUILLET	375	16	1	16	693	19	1	32	31	2	-	40
WANZE	1.020	30	-	32	1.445	24	3	27	82	2	1	113
ARR. LUIK	48.916	754	31	1.057	62.911	1.054	43	1.396	3.728	82	18	3.769
ANS	2.423	41	1	67	3.261	62	3	77	171	3	-	159
AWANS	684	12	1	14	1.115	6	-	19	43	-	-	54
AYWAILLE	790	18	2	23	1.129	28	1	26	78	2	-	76
BITSINGEN	668	17	-	19	1.028	22	-	20	58	2	1	58
BEYNE-HEUSAY	1.005	21	1	17	1.389	27	1	25	84	2	-	87
BLEGNV	925	25	2	18	1.661	38	3	35	80	-	-	90
CHAUDFONTAINE	1.906	36	1	37	2.509	36	-	37	127	8	3	123
COMBLAIN-AU-PONT	398	17	-	14	603	15	2	16	30	1	-	42
DALHEM	473	6	-	7	912	24	-	12	30	-	-	49
ESNEUX	1.097	19	1	21	1.501	20	-	24	82	2	1	112
FLEMALLE	2.487	41	7	50	2.732	56	3	96	167	3	-	193
FLERON	1.435	32	1	28	1.861	40	1	42	83	7	-	74
GRACE-HOLLOGNE	2.006	11	-	21	2.938	6	-	32	150	1	-	155
HERSTAL	3.173	47	1	84	3.962	69	2	124	228	4	3	231
JUPRELLE	608	7	-	20	1.198	12	-	11	65	1	-	42
LUIK	14.870	130	3	244	15.647	222	13	308	1.178	15	5	1.075
NEUPRE	871	23	-	15	1.282	19	1	18	58	-	-	56
OUPEYE	1.939	31	2	63	2.960	49	-	60	157	3	1	171

N.I.S.		TABEL OO.14 B										BLZ. 8.- FOL. 2.-		ALLE ADMINISTRATIEVE EENHEDEN
BEVOLKING OP 1-1-1999		PARTIKULIERE HUISHOUDENS VOLGENS TYPE VAN HUISHOUDEN (GEDETAILLEERD)												
MOEDER MET ONGEH. KINDEREN				HUISHOUDENS MET 2 FAMILIEKERNEN								HUISSH. MET MEER DAN 2 FAMILIEKERNEN	WOONPLAATS	
ZONDER ANDERE PERSONEN	(SCH.-) VADER, (SCH.-) MOEDER	(SCH.-) VADER, (SCH.-) MOEDER + ANDER	ANDEREN	ECHTP. + GEHUWDE KINDEREN	ECHTP. + GEHUWDE KINDEREN + KLEINK.	ECHTP. + (SCH.-) ZONN. + KLEINK.	ECHTP. + (SCH.-) DOCHTER + KLEINK.	ECHTP. EN ANDERE FAM.-KERN	ECHTP. MET KIND. + ANDERE KERN	TWEE KERNEN EENOU- DERHUIS HOUDEN				
4.967	160	7	958	36	89	42	82	26	64	200	--	ARR. THUIN		
389	11	--	60	2	3	3	8	4	1	16	--	ANDERLUES		
205	10	--	54	2	4	1	3	2	3	8	--	BEAUMONT		
1.161	45	--	175	14	21	11	23	6	29	32	--	BINCHE		
340	11	--	52	--	7	4	7	2	3	9	--	CHIMAY		
320	10	1	87	3	5	1	4	1	5	19	--	ERQUELINNES		
241	5	2	60	2	6	2	4	1	3	12	--	ESTINNES		
110	3	--	21	--	--	1	--	2	--	5	--	FROIDCHAPPELLE		
398	13	--	73	9	7	4	8	1	3	26	--	HAM-SUR-HEURE-NALINNES		
167	6	1	40	--	--	2	1	--	--	10	--	LOBBES		
138	3	1	24	--	6	--	--	--	1	7	--	MERBES-LE-CHATEAU		
171	3	--	44	3	5	3	2	2	--	9	--	MOMIGNIES		
711	17	1	114	--	10	3	14	4	12	27	--	MORLANWELZ		
151	7	--	31	--	3	2	4	1	1	4	--	SIVRY-RANCE		
465	16	1	123	1	12	5	4	--	3	16	--	THUIN		
4.576	130	1	1.099	31	93	33	72	25	50	238	--	ARR. DOORNIK		
257	12	--	78	1	5	2	6	--	3	23	--	ANTOING		
183	7	--	43	2	11	--	4	2	4	16	--	BRUNEAUT		
131	7	--	45	1	4	2	3	2	2	8	--	CELLES		
261	3	--	72	1	5	2	5	1	2	14	--	ESTAIMPUIS		
419	11	--	127	8	15	8	6	3	6	20	--	LEUZE-EN-HAINAUT		
59	--	--	18	--	1	--	1	--	--	4	--	MONT-DE-L'ENCLUS		
121	1	--	40	1	5	--	--	--	1	11	--	PECO		
577	30	--	147	3	14	4	10	5	6	29	--	PERUWELZ		
112	6	--	31	2	7	1	1	--	2	6	--	RUMES		
2.456	53	1	498	12	26	14	36	12	24	107	--	DOORNIK		
36.666	737	27	5.798	183	440	140	397	160	323	1.181	14	PROV. LUIK		
3.229	87	7	706	14	36	15	33	17	42	181	1	ARR. HOEI		
494	16	2	117	3	7	2	5	5	6	28	1	AMAY		
95	1	--	31	--	5	--	1	2	2	7	--	ANTHISNES		
69	2	--	11	--	--	--	--	--	--	6	--	BURDINNE		
85	4	--	22	--	2	--	--	--	2	6	--	CLAVIER		
206	4	--	39	1	1	--	3	3	3	11	--	ENGIS		
117	3	--	14	1	--	--	1	1	--	6	--	FERRIERES		
128	4	--	25	--	1	--	1	--	1	6	--	HAMOIR		
107	6	--	43	1	5	1	2	--	6	10	--	HERON		
798	11	1	106	1	1	2	7	3	3	30	--	HOEI		
169	3	--	42	--	--	1	1	--	1	11	--	MARCHIN		
96	2	1	15	--	--	1	1	2	--	3	--	MODAVE		
120	4	1	39	--	3	2	2	--	3	4	--	NANDRIN		
74	1	--	13	--	--	1	2	--	1	7	--	OUFFET		
55	1	--	11	--	--	1	1	--	1	3	--	TINLOT		
68	6	1	19	1	3	1	--	--	--	5	--	VERLAINE		
172	4	--	53	3	4	1	3	1	5	14	--	VILLERS-LE-BOUILLET		
376	15	1	106	3	4	2	3	--	8	24	--	WANZE		
23.467	450	13	3.304	85	221	83	234	90	182	644	8	ARR. LUIK		
1.158	30	2	147	5	15	6	16	7	12	21	1	ANS		
275	2	--	51	3	--	1	6	--	2	16	--	AWANS		
320	9	1	72	3	6	--	6	1	2	16	--	AYWAILLE		
243	8	--	50	4	7	1	4	1	3	12	--	BITSINGEN		
471	14	--	68	3	4	3	4	3	5	15	1	BEYNE-HEUSAY		
341	7	--	75	2	11	3	10	3	5	23	--	BLEGNY		
725	15	--	125	3	15	6	9	2	5	28	--	CHAUDFONTAINE		
203	6	--	40	2	1	2	2	--	1	5	--	COMBLAIN-AU-PONT		
136	2	--	17	1	2	3	--	1	2	7	--	DALHEM		
455	12	--	84	2	3	--	5	1	1	12	--	ESNEUX		
1.103	29	--	208	5	14	4	8	3	6	40	1	FLEMALLE		
609	12	--	102	7	13	2	10	5	12	9	1	FLERON		
792	11	--	67	--	--	1	2	--	2	32	--	GRACE-HOLLOGNE		
1.519	27	--	196	4	3	8	11	6	11	55	--	HERSTAL		
223	2	--	26	1	2	--	1	--	--	11	--	JUPRELLE		
8.447	139	4	877	15	34	14	54	24	37	139	4	LUIK		
264	5	--	64	1	11	--	7	3	3	2	--	NEUPRE		
918	14	--	151	1	4	5	12	1	15	39	--	OUPEVE		

N.I.S. BEVOLKING OP 1-1-1999 HUISHOUDENS	TABEL OO.14 B		BLZ. 9.- FOL. 1.-						ALLE ADMINISTRATIEVE EENHEDEN				
	PARTIKULIERE HUISHOUDENS VOLGENS TYPE VAN HUISHOUDEN (GEDETAILLEERD)												
WOONPLAATS	ECHTP. ZONDER KINDEREN				ECHTP. MET ONGEHUWDE KINDEREN				VADER MET ONGEHUWDE KINDEREN				
	ZONDER ANDERE PER-SONEN	(SCH.-) VADER, (SCH.-) MOEDER	(SCH.-) VADER, (SCH.-) MOEDER + ANDER	ANDEREN	ZONDER ANDERE PER-SONEN	(SCH.-) VADER, (SCH.-) MOEDER	(SCH.-) VADER, (SCH.-) MOEDER + ANDER	ANDEREN	ZONDER ANDERE PER-SONEN	(SCH.-) VADER, (SCH.-) MOEDER	(SCH.-) VADER, (SCH.-) MOEDER + ANDER	ANDEREN	
SAINT-NICOLAS	2.020	38	-	54	2.694	59	3	55	135	3	-	136	
SERAING	5.225	99	3	142	5.983	112	7	193	434	16	2	422	
SOUMAGNE	1.128	20	5	28	2.006	46	2	45	79	3	1	97	
SPRIMONT	878	28	-	25	1.579	34	-	50	71	2	-	109	
TROOZ	617	9	-	10	942	15	1	17	50	-	-	61	
WEZET	1.290	26	-	36	2.019	37	-	54	90	4	1	97	
ARR. VERVIERS	20.871	249	7	339	33.544	552	18	636	1.419	27	2	1.384	
AMEL	344	7	1	10	756	34	2	20	25	-	-	7	
AUBEL	268	5	-	6	547	5	-	11	25	1	-	11	
BAELEN	287	-	-	6	549	3	-	5	23	-	-	19	
BULLINGEN	389	5	-	7	817	11	-	13	37	-	-	8	
BURG-REULAND	289	14	-	7	524	40	-	12	14	-	-	5	
BUTGENBACH	423	10	-	9	817	15	-	13	23	1	-	12	
DISON	1.018	4	1	16	1.563	18	1	39	93	-	-	100	
EUPEN	1.676	5	2	19	2.138	12	-	24	86	1	-	79	
HERVE	1.210	27	1	17	2.365	37	1	41	68	1	-	76	
JALHAY	518	5	-	6	1.034	17	-	20	34	2	-	65	
KELMIS	1.026	10	-	10	1.263	8	-	27	53	-	-	24	
LIERNEUX	238	2	-	5	402	7	1	5	19	-	-	20	
LIMBURG	416	6	-	19	693	9	-	16	34	2	-	47	
LONTZEN	401	1	-	2	686	8	-	19	24	-	-	24	
MALMEDY	956	13	-	14	1.457	24	1	21	58	1	-	41	
OLNE	272	6	-	2	532	6	-	16	22	-	-	26	
PEPINSTER	656	9	-	12	1.179	25	1	25	52	3	-	83	
PLOMBIERES	826	7	-	6	1.298	22	1	12	47	-	1	26	
RAEREN	913	5	-	6	1.274	13	-	15	43	-	1	21	
SANKT-VITH	597	17	1	17	1.268	57	2	32	32	2	-	9	
SPA	847	6	-	16	964	17	1	37	78	1	-	83	
STAVELOT	482	4	-	15	823	18	1	15	44	1	-	40	
STOUMONT	228	3	-	6	343	7	-	14	15	-	-	31	
THEUX	818	17	-	7	1.456	24	1	38	71	2	-	92	
THIMISTER-CLERMONT	312	-	-	8	787	6	-	13	16	1	-	30	
TROIS-PONTS	192	4	-	2	316	3	-	4	8	-	-	11	
VERVIERS	4.067	40	1	70	5.601	78	4	90	302	7	-	329	
WEISMES	452	10	-	10	946	18	1	23	27	-	-	29	
WELKENRAEDT	750	7	-	9	1.146	10	-	16	46	1	-	36	
ARR. BORGWORM	5.448	213	10	148	8.405	255	18	220	374	16	3	487	
BERLOZ	215	11	2	6	325	6	2	6	17	-	-	37	
BRAIVES	397	16	-	11	674	16	1	19	26	-	-	44	
CRISNEE	200	5	-	4	377	5	-	2	10	1	-	17	
DONCEEL	189	9	-	3	371	14	1	11	21	1	-	13	
FAIMES	243	5	2	6	402	17	1	11	27	1	-	14	
FEXHE-LE-HAUT-CLOCHER	243	9	-	5	388	-	-	11	22	-	-	31	
GEER	171	10	1	5	346	9	-	7	12	1	-	14	
HANNUIT	1.013	50	3	31	1.570	73	8	45	72	4	1	84	
LIJSEM	212	10	-	9	365	11	1	6	17	1	-	18	
OERLE	294	2	-	1	447	1	-	4	17	-	-	27	
REMICOURT	358	22	1	14	619	16	3	11	22	1	-	33	
SAINT-GEORGES-SUR-MEUSE	617	16	1	11	821	26	1	30	37	-	-	52	
BORGWORM	1.141	42	-	35	1.442	51	-	44	62	5	1	84	
WASSEIGES	155	6	-	7	258	10	-	13	12	1	1	19	
LUXEMBURG	18.375	341	14	414	32.029	612	24	596	1.269	39	5	1.388	
ARR. AARLEN	4.218	64	2	71	6.779	116	2	122	248	13	1	282	
AARLEN	2.035	22	-	27	3.138	44	-	48	132	5	-	120	
ATTERT	227	4	1	6	640	12	-	9	16	1	-	23	
AUBANGE	1.319	25	-	22	1.810	30	2	43	61	5	1	99	
MARTELANGE	122	3	-	-	175	4	-	5	8	-	-	8	
MESSANCY	515	10	1	16	1.016	26	-	17	31	2	-	32	
ARR. BASTENAKEN	2.704	54	2	66	5.425	142	3	89	205	6	1	202	
BASTENAKEN	805	15	1	20	1.810	45	2	28	70	3	-	75	
BERTOEGNE	185	1	-	1	379	13	-	8	10	-	-	11	
FAUVILLERS	108	2	-	5	257	12	-	5	13	-	-	7	
GOUVY	326	10	-	4	635	14	-	7	13	1	-	14	

N.I.S.		TABEL OO.14 B										BLZ. 9.- FOL. 2.-		ALLE ADMINISTRATIEVE EENHEDEN
BEVOLKING OP 1-1-1999		PARTIKULIERE HUISHOUDENS VOLGENS TYPE VAN HUISHOUDEN (GEDETAILLEERD)												
HUISHOUDENS		MOEDER MET ONGEH. KINDEREN				HUISHOUDENS MET 2 FAMILIEKERNEN							HUISH. MET MEER DAN 2 FAMILIEKERNEN	WOONPLAATS
ZONDER ANDERE PERSONEN	(SCH.-) VADER, (SCH.-) MOEDER	(SCH.-) VADER, (SCH.-) MOEDER + ANDER	ANDEREN	ECHTP. + GEHUWDE KINDEREN	ECHTP. + GEHUWDE KINDEREN + KLEINK.	ECHTP. + (SCH.-) ZOON + KLEINK.	ECHTP. + (SCH.-) DOCHTER + KLEINK.	ECHTP. EN ANDERE FAM.-KERN	ECHTP. MET KIND. + ANDERE KERN	TWEE KERNEN EENOU- DERHUIS HOUDEN				
910	22	-	103	5	14	5	14	6	18	27	-	SAINT-NICOLAS		
2.746	57	4	485	8	27	11	29	8	16	70	-	SERAING		
435	10	-	84	5	12	2	5	5	2	9	-	SOUMAGNE		
332	4	1	86	2	7	2	6	-	8	19	-	SPRIMONT		
252	3	1	53	1	8	2	4	2	3	18	-	TROOZ		
590	10	-	73	2	8	2	9	8	11	19	-	WEZET		
7.896	119	2	1.305	48	97	30	81	39	71	267	5	ARR. VERVIERS		
91	3	-	17	-	4	-	1	2	2	1	-	AMEL		
97	1	-	15	1	-	-	2	-	1	5	-	AUBEL		
88	1	-	27	1	-	-	1	-	-	3	-	BAELEN		
109	1	-	10	1	2	-	1	-	-	1	-	BULLINGEN		
76	2	-	7	5	8	1	1	2	6	1	-	BURG-REULAND		
126	3	-	14	-	1	1	4	1	3	-	-	BUTGENBACH		
563	6	-	83	-	7	1	7	2	8	15	2	DISON		
489	4	-	73	-	1	1	3	2	1	8	-	EUPEN		
441	9	-	82	2	6	3	8	3	3	13	-	HERVE		
191	-	-	43	5	4	3	1	1	1	13	-	JALHAY		
286	-	-	51	1	-	-	6	1	-	11	-	KELMIS		
76	3	-	16	1	1	-	2	-	-	3	-	LIERNEUX		
172	3	-	36	-	1	-	1	-	2	7	-	LIMBURG		
114	1	-	20	-	-	-	1	-	-	8	-	LONTZEN		
287	6	-	31	2	-	1	2	3	2	7	-	MALMEDY		
84	1	-	19	1	2	1	-	-	1	2	-	OLNE		
299	6	-	50	1	1	-	3	3	2	16	-	PEPINSTER		
196	3	-	51	1	3	2	1	-	-	11	-	PLOMBIERES		
226	4	-	53	1	2	2	5	1	-	6	-	RAEREN		
201	4	-	24	8	24	2	3	8	9	4	1	SANKT-VITH		
371	7	-	62	1	5	1	3	-	6	16	-	SPA		
190	1	-	27	-	-	-	-	1	2	12	-	STAVELOT		
65	-	1	14	-	-	1	2	-	1	5	-	STOUMONT		
298	9	-	67	1	4	2	2	-	3	13	-	THEUX		
100	-	-	23	1	1	1	-	-	2	7	-	THIMISTER-CLERMONT		
50	-	-	12	-	-	-	-	1	-	-	-	TROIS-PONTS		
2.230	39	1	291	12	17	5	19	5	15	62	1	VERVIERS		
154	2	-	22	1	2	2	-	2	1	6	-	WEISMES		
226	-	-	65	1	1	-	2	1	-	11	1	WELKENRAEDT		
2.074	81	5	483	36	86	12	49	14	28	89	-	ARR. BORGWORM		
58	6	1	13	1	4	1	-	-	-	7	-	BERLOZ		
152	6	1	51	2	4	3	5	3	3	7	-	BRAIVES		
58	2	-	12	-	6	-	4	1	1	1	-	CRISNEE		
60	3	-	12	-	3	1	1	-	1	2	-	DONCEEL		
72	3	-	26	1	4	-	4	1	1	5	-	FAIMES		
71	2	-	14	1	2	-	2	-	-	3	-	FEXHE-LE-HAUT-CLOCHER		
69	4	-	12	-	5	-	4	1	1	4	-	GEER		
407	14	-	76	13	28	1	17	2	10	14	-	HANNUIT		
82	3	-	24	-	2	1	-	-	2	3	-	LIJSEM		
87	1	-	13	-	-	-	-	-	-	3	-	OERLE		
131	6	-	33	8	8	-	2	-	1	9	-	REMICOURT		
252	3	1	53	-	2	1	6	2	2	10	-	SAINT-GEORGES-SUR-MEUSE		
510	23	2	127	8	13	2	3	3	3	18	-	BORGWORM		
65	5	-	17	2	5	2	1	1	3	3	-	WASSEIGES		
6.839	145	7	1.157	33	117	31	82	31	84	314	5	LUXEMBURG		
1.434	30	1	248	11	26	10	28	6	13	54	-	ARR. AARLEN		
744	14	-	100	3	2	5	5	3	4	23	-	AARLEN		
75	2	-	16	-	8	-	3	1	-	3	-	ATTERT		
434	11	1	93	5	9	4	12	1	4	15	-	AUBANGE		
46	-	-	13	-	-	-	-	-	2	-	-	MARTELANGE		
135	3	-	26	3	7	1	8	1	3	13	-	MESSANCY		
1.115	27	-	150	3	21	3	11	5	16	44	-	ARR. BASTENAKEN		
374	5	-	54	1	5	1	4	4	7	13	-	BASTENAKEN		
67	3	-	6	-	-	1	-	-	2	2	-	BERTOEGNE		
43	-	-	7	1	1	-	-	-	-	2	-	FAUVILLERS		
134	6	-	14	-	2	-	3	-	1	6	-	GOUVY		

N.I.S. BEVOLKING OP 1-1-1999 HUISHOUDENS	TABEL OO.14 B								BLZ. 10.- FOL. 1.-				ALLE ADMINISTRATIEVE EENHEDEN
	PARTIKULIERE HUISHOUDENS VOLGENS TYPE VAN HUISHOUDEN (GEDETAILLEERD)												
	WOONPLAATS	ECHTP. ZONDER KINDEREN				ECHTP. MET ONGEHUWDE KINDEREN				VADER MET ONGEHUWDE KINDEREN			
ZONDER ANDERE PER- SONEN		(SCH.-) VADER, (SCH.-) MOEDER	(SCH.-) VADER, (SCH.-) MOEDER + ANDER	ANDEREN	ZONDER ANDERE PER- SONEN	(SCH.-) VADER, (SCH.-) MOEDER	(SCH.-) VADER, (SCH.-) MOEDER + ANDER	ANDEREN	ZONDER ANDERE PER- SONEN	(SCH.-) VADER, (SCH.-) MOEDER	(SCH.-) VADER, (SCH.-) MOEDER + ANDER	ANDEREN	
HOUFFALIZE	313	5	1	12	570	15	-	8	27	2	1	19	
SAINTE-ODE	155	5	-	7	273	11	-	2	13	-	-	16	
VAUX-SUR-SURE	259	6	-	7	585	27	1	16	16	-	-	17	
VIELSALM	553	10	-	10	916	5	-	15	43	-	-	43	
ARR. MARCHE-EN-FAMENNE	3.659	84	2	81	6.192	135	8	137	271	2	-	331	
DURBUY	818	18	-	11	1.131	24	1	17	52	1	-	72	
EREZEE	229	5	-	3	328	3	2	8	20	-	-	20	
HOTTON	352	8	1	5	613	19	1	14	22	-	-	32	
LA ROCHE-EN-ARDENNE	336	10	1	8	449	12	1	5	23	-	-	30	
MANHAY	178	2	-	4	367	9	-	11	15	1	-	25	
MARCHE-EN-FAMENNE	1.095	28	-	31	2.045	44	3	55	85	-	-	111	
NASSOGNE	326	7	-	9	633	15	-	6	25	-	-	22	
RENDEUX	166	4	-	4	273	4	-	15	15	-	-	12	
TENNEVILLE	159	2	-	6	353	5	-	6	14	-	-	7	
ARR. NEUFCHATEAU	4.061	75	5	122	7.204	130	6	152	303	17	2	284	
BERTRIX	547	9	1	18	1.030	14	2	18	41	2	-	37	
BOUILLON	469	4	-	17	621	9	-	11	43	2	-	46	
DAVERDISSE	138	2	-	4	155	3	-	1	8	1	-	8	
HERBEUMONT	130	-	1	3	159	4	-	3	9	1	-	12	
LEGLISE	252	7	-	9	507	12	-	6	21	1	-	23	
LIBIN	332	3	1	9	566	8	-	15	19	2	1	12	
LIBRAMONT-CHEVIGNY	634	10	1	12	1.322	20	2	22	42	3	1	35	
NEUFCHATEAU	427	5	-	16	817	10	-	28	39	1	-	24	
PALISEUL	365	10	-	10	652	22	1	10	19	1	-	22	
SAINT-HUBERT	421	14	-	13	732	15	1	20	37	1	-	33	
TELLIN	162	8	1	4	278	5	-	6	13	2	-	14	
WELLIN	184	3	-	7	365	8	-	12	12	-	-	18	
ARR. VIRTON	3.733	64	3	74	6.429	89	5	96	242	1	1	289	
CHINY	447	3	-	10	626	1	2	6	29	-	-	28	
ETALLE	313	6	1	4	714	12	-	9	24	1	-	37	
FLORENVILLE	470	14	1	11	614	13	1	17	32	-	-	30	
HABAY	463	8	-	8	1.018	15	1	7	32	-	-	37	
MEIX-DEVANT-VIRTON	220	5	-	2	368	7	-	6	14	-	-	13	
MUSSON	328	9	-	9	537	8	-	15	21	-	-	26	
ROUVROY	138	3	-	4	255	4	1	2	11	-	-	10	
SAINT-LEGER	215	4	-	3	485	5	-	3	19	-	1	20	
TINTIGNY	294	4	-	8	470	8	-	8	12	-	-	23	
VIRTON	845	8	1	15	1.342	16	-	23	48	-	-	65	
PROV. NAMEN	33.520	810	35	947	52.119	1.112	51	1.452	2.542	97	9	3.060	
ARR. DINANT	7.723	180	4	182	11.848	225	4	305	537	15	2	697	
ANHEE	532	12	-	11	778	17	-	24	36	-	-	45	
BEAURAING	635	12	-	20	977	19	1	22	39	2	-	41	
BIEVRE	230	4	-	10	417	6	-	6	10	-	1	17	
CINEY	1.060	24	1	23	1.760	25	-	41	74	1	-	78	
DINANT	952	22	1	23	1.341	20	2	37	89	3	-	114	
GEDINNE	393	5	-	9	537	11	-	12	22	-	-	26	
HAMOIS	450	6	-	7	910	13	-	15	29	-	-	48	
HASTIERE	503	8	-	14	464	14	-	20	29	3	-	35	
HAVELANGE	335	16	1	11	550	14	1	16	26	2	-	40	
HOUVET	321	9	-	12	510	15	-	15	28	1	-	30	
ONHAYE	207	10	-	3	366	5	-	9	23	-	-	20	
ROCHFORT	882	24	1	15	1.458	25	-	38	60	1	-	105	
SOMME-LEUZE	383	7	-	7	459	19	-	17	21	-	1	32	
VRESSE-SUR-SEMOIS	268	3	-	7	302	4	-	7	14	-	-	19	
YVOIR	572	18	-	10	1.019	18	-	26	37	2	-	47	
ARR. NAMEN	20.775	529	27	604	33.059	744	41	938	1.622	68	6	1.882	
ANDENNE	1.819	35	3	44	2.630	45	4	84	129	3	1	183	
ASSESE	396	8	1	9	828	14	-	21	38	1	-	39	
EGHEZEE	929	41	4	36	1.725	58	3	61	76	6	-	89	
FERNELMONT	453	19	4	15	815	26	2	24	21	2	1	35	
FLOREFFE	525	14	-	18	959	16	1	16	38	2	-	46	
FOSSÉS-LA-VILLE	656	27	-	27	1.048	29	2	34	54	1	-	68	
GEMBLoux	1.629	32	-	31	2.599	41	-	46	112	5	-	122	

N.I.S.		TABEL OO.14 B										BLZ. 10.- FOL 2.-		ALLE ADMINISTRA- TIEVE EENHEDEN
BEVOLKING OP 1-1-1999		PARTIKULIERE HUISHOUDENS VOLGENS TYPE VAN HUISHOUDEN (GEDETAILLEERD)												
HUISHOUDENS														
MOEDER MET ONGEH. KINDEREN				HUISHOUDENS MET 2 FAMILIEKERNEN								HUISH. MET MEER DAN 2 FAMILIE- KERNEN	WOONPLAATS	
ZONDER ANDERE PER- SONEN	(SCH.-) VADER, (SCH.-) MOEDER	(SCH.-) VADER, (SCH.-) MOEDER + ANDER	ANDEREN	ECHTP. + GEHUWDE KINDEREN	ECHTP. + GEHUWDE KINDEREN +KLEINK.	ECHTP. + (SCH.-) ZOON +KLEINK.	ECHTP. + (SCH.-) DOCHTER +KLEINK.	ECHTP. EN ANDERE FAM.- KERN	ECHTP. MET KIND. + ANDERE KERN	TWEE KERNEN EENOU- DERHUIS- HOUDEN				
123	4	-	18	-	3	-	1	-	3	8	-	HOUFFALIZE		
67	2	-	12	1	3	-	-	-	-	4	-	SAINTE-ODE		
92	4	-	11	-	6	-	1	1	1	5	-	VAUX-SUR-SURE		
215	3	-	28	-	1	1	2	-	2	4	-	VIELSALM		
1.490	34	3	308	10	31	3	7	9	19	82	2	ARR. MARCHE-EN-FAMENNE		
323	8	-	70	2	9	-	2	-	4	19	-	DURBUY		
54	-	-	7	-	3	1	-	-	3	5	-	EREZEE		
144	1	-	38	-	1	-	1	2	-	14	-	HOTTON		
129	8	-	25	1	1	-	-	1	1	2	-	LA ROCHE-EN-ARDENNE		
76	5	-	17	1	3	-	-	1	1	4	-	MANHAY		
525	11	2	112	5	9	1	3	4	6	23	2	MARCHE-EN-FAMENNE		
133	-	-	19	-	2	-	-	-	2	9	-	NASSOGNE		
61	1	1	8	1	1	1	-	-	1	2	-	RENDEUX		
45	-	-	12	-	2	-	1	1	1	4	-	TENNEVILLE		
1.495	35	2	255	7	17	9	17	6	24	72	2	ARR. NEUFCHATEAU		
248	1	-	41	-	6	3	2	2	4	13	-	BERTRIX		
159	3	-	15	-	1	1	2	-	5	6	-	BOUILLON		
37	2	-	9	1	-	-	1	-	-	3	-	DAVERDISSE		
35	1	-	7	-	1	-	-	-	-	-	-	HERBEUMONT		
75	3	-	13	-	1	-	1	1	4	6	-	LEGLISE		
100	3	-	21	1	1	-	1	-	3	6	-	LIBIN		
262	3	1	29	1	2	1	2	-	5	7	1	LIBRAMONT-CHEVIGNY		
167	10	1	35	3	3	1	2	-	1	11	-	NEUFCHATEAU		
128	2	-	35	1	-	-	2	3	-	4	-	PALISEUL		
147	3	-	27	-	1	2	2	-	1	8	-	SAINT-HUBERT		
65	4	-	10	-	-	-	-	-	-	5	-	TELLIN		
72	-	-	13	-	1	1	2	-	1	3	1	WELLIN		
1.305	19	1	196	2	22	6	19	5	12	62	1	ARR. VIRTON		
111	1	-	18	-	2	1	1	-	-	5	-	CHINY		
116	1	-	16	-	2	1	-	1	-	5	-	ETALLE		
193	1	-	31	-	2	-	4	-	2	5	-	FLORENVILLE		
171	2	-	17	2	3	1	2	2	2	7	-	HABAY		
68	1	-	13	-	4	-	-	-	-	1	-	MEIX-DEVANT-VIRTON		
94	3	-	13	-	2	2	3	1	1	5	-	MUSSON		
41	1	-	11	-	-	-	1	-	-	5	-	ROUVROY		
64	2	1	15	-	-	-	2	-	1	5	-	SAINT-LEGER		
78	3	-	10	-	2	1	3	-	-	4	-	TINTIGNY		
369	4	-	52	-	5	-	3	1	6	20	1	VIRTON		
14.456	389	18	2.929	120	303	110	200	97	218	630	18	PROV. NAMEN		
3.075	70	3	629	16	61	22	39	14	36	157	1	ARR. DINANT		
211	7	-	45	-	6	-	2	3	2	14	-	ANHEE		
279	4	-	25	-	4	-	4	-	6	19	-	BEAURAING		
74	-	-	13	-	2	1	1	-	2	4	-	BIEVRE		
504	10	1	117	-	7	2	8	-	7	15	1	CINEY		
505	11	1	102	2	5	6	5	4	4	16	-	DINANT		
107	5	-	13	-	1	-	2	-	2	9	-	GEDINNE		
137	4	-	38	-	6	1	2	-	-	11	-	HAMOIS		
153	7	-	34	1	1	2	-	-	2	5	-	HASTIERE		
109	5	-	29	1	7	1	5	1	2	7	-	HAVELANGE		
141	2	-	28	1	3	2	1	2	2	4	-	HOUYET		
93	4	-	19	1	6	1	-	-	2	5	-	ONHAYE		
392	6	-	71	3	6	2	4	3	2	19	-	ROCHFORT		
92	3	-	34	1	2	2	-	-	1	7	-	SOMME-LEUZE		
61	1	-	10	1	3	-	1	-	-	9	-	VRESSE-SUR-SEMOIS		
217	1	1	51	5	2	2	4	1	2	13	-	VVOIR		
9.409	281	15	1.875	91	217	69	125	72	162	388	16	ARR. NAMEN		
894	25	-	188	4	11	4	10	7	7	30	1	ANDENNE		
146	5	1	41	6	7	1	-	2	2	12	-	ASSESE		
308	18	2	88	14	20	6	8	4	13	20	-	EGHEZEE		
170	5	-	33	4	9	2	5	4	6	14	1	FERNELMONT		
190	6	-	36	1	2	-	2	1	2	12	1	FLOREFFE		
278	10	1	56	2	8	5	7	2	6	13	-	FOSSES-LA-VILLE		
566	17	-	114	4	19	2	4	3	8	24	-	GEMBLOUX		

WOONPLAATS	ECHTP. ZONDER KINDEREN				ECHTP. MET ONGEHUWDE KINDEREN				VADER MET ONGEHUWDE KINDEREN			
	ZONDER ANDERE PER- SONEN	(SCH.-) VADER, (SCH.-) MOEDER	(SCH.-) VADER, (SCH.-) MOEDER + ANDER	ANDEREN	ZONDER ANDERE PER- SONEN	(SCH.-) VADER, (SCH.-) MOEDER	(SCH.-) VADER, (SCH.-) MOEDER + ANDER	ANDEREN	ZONDER ANDERE PER- SONEN	(SCH.-) VADER, (SCH.-) MOEDER	(SCH.-) VADER, (SCH.-) MOEDER + ANDER	ANDEREN
GESVES	364	12	-	18	703	16	-	24	30	1	-	56
JEMEPE-SUR-SAMBRE	1.414	34	2	45	2.161	50	1	69	107	5	-	142
LA BRUYERE	483	22	-	17	1.105	42	3	19	41	3	1	52
METTET	786	22	3	40	1.440	34	2	34	75	5	-	68
NAMEN	7.618	157	2	176	11.128	228	14	311	622	18	1	585
OHEY	284	6	-	13	493	18	-	14	32	-	-	42
PROFONDEVILLE	727	20	1	25	1.373	25	1	43	48	3	2	76
SAMBREVILLE	2.134	73	6	75	3.109	90	8	108	159	11	-	222
SOMBREFFE	558	7	1	15	943	12	-	30	40	2	-	57
ARR. PHILIPPEVILLE	5.022	101	4	161	7.212	143	6	209	383	14	1	481
CERFONTAINE	375	11	-	9	506	10	-	18	32	1	-	34
COUVIN	1.069	16	-	24	1.440	16	1	38	87	4	1	115
DOISCHE	235	7	-	10	334	9	-	13	17	-	-	23
FLORENNES	816	18	2	31	1.312	35	4	39	64	3	-	80
PHILIPPEVILLE	709	10	-	31	897	11	-	32	48	1	-	54
VIROINVAL	466	4	-	16	590	7	-	7	36	1	-	59
WALCOURT	1.352	35	2	40	2.133	55	1	62	99	4	-	116

N.I.S.

TABEL OO.14 B

BLZ. 11.- FOL. 1.-

BEVOLKING
OP 1-1-1999
HUISHOUDENSPARTIKULIERE HUISHOUDENS VOLGENS TYPE VAN HUISHOUDEN
(GEDETAILLEERD)ALLE ADMINISTRATIEVE
EENHEDEN

N.I.S.		TABEL OO.14 B		BLZ. 11.- FOL. 2.-		PARTIKULIERE HUISHOUDENS VOLGENS TYPE VAN HUISHOUDEN (GEDETAILLEERD)		ALLE ADMINISTRATIEVE EENHEDEN				
BEVOLKING OP 1-1-1999		HUISHOUDENS		MOEDER MET ONGEH. KINDEREN		HUISHOUDENS MET 2 FAMILIEKERNEN		HUISH. MET MEER DAN 2 FAMILIEKERNEN		WOONPLAATS		
ZONDER ANDERE PER- SONEN	(SCH.-) VADER, (SCH.-) MOEDER	(SCH.-) VADER, (SCH.-) MOEDER + ANDER	ANDEREN	ECHTP. + GEHUWDE KINDEREN	ECHTP. + GEHUWDE KINDEREN +KLEINK.	ECHTP. + (SCH.-) ZOON +KLEINK.	ECHTP. + (SCH.-) DOCHTER +KLEINK.	ECHTP. EN ANDERE FAM.- KERN	ECHTP. MET KIND. + ANDERE KERN		TWEE KERNEN EENOU- DERHUIS- HOUDEN	
155	8	-	46	-	4	1	3	1	3	11	-	GESVES
575	9	1	125	5	6	3	17	2	10	26	-	JEMEPPE-SUR-SAMBRE
174	6	-	56	4	6	2	1	3	4	14	-	LA BRUYERE
312	15	-	99	3	15	1	5	4	12	9	-	METTET
4.026	106	7	674	20	62	25	40	28	60	114	12	NAMEN
108	2	1	26	3	7	4	3	-	2	7	-	OHEY
295	9	-	73	3	9	3	6	1	4	20	-	PROFONDEVILLE
1.005	35	1	177	14	26	9	12	8	23	49	1	SAMBREVILLE
207	5	1	43	4	6	1	2	2	-	13	-	SOMBREFFE
1.972	38	-	425	13	25	19	36	11	20	85	1	ARR. PHILIPPEVILLE
135	1	-	36	1	-	1	3	-	1	11	-	CERFONTAINE
497	8	-	74	-	4	3	10	3	4	20	1	COUVIN
68	3	-	19	-	1	1	2	-	-	5	-	DOISCHE
337	7	-	96	4	9	4	3	1	4	5	-	FLORENNES
258	5	-	49	1	1	-	2	-	-	10	-	PHILIPPEVILLE
218	5	-	52	2	-	1	1	-	-	6	-	VIROINVAL
459	9	-	99	5	10	9	15	7	11	28	-	WALCOURT

Statistische domeinen

-  Algemeen
-  Grondgebied en leefmilieu
-  Bevolking
-  Samenleving
-  Economie en financiën
-  Landbouw en aanverwante activiteiten
-  Industrie
-  Diensten, handel en vervoer

NIS NATIONAAL INSTITUUT VOOR DE STATISTIEK
B-1000 Brussel
tel. 02/548.63.65 - 02/548.63.66
fax 02/548.63.67

<http://statbel.fgov.be>

450 BEF | 11,16 €
ISSN 1370 - 1762