

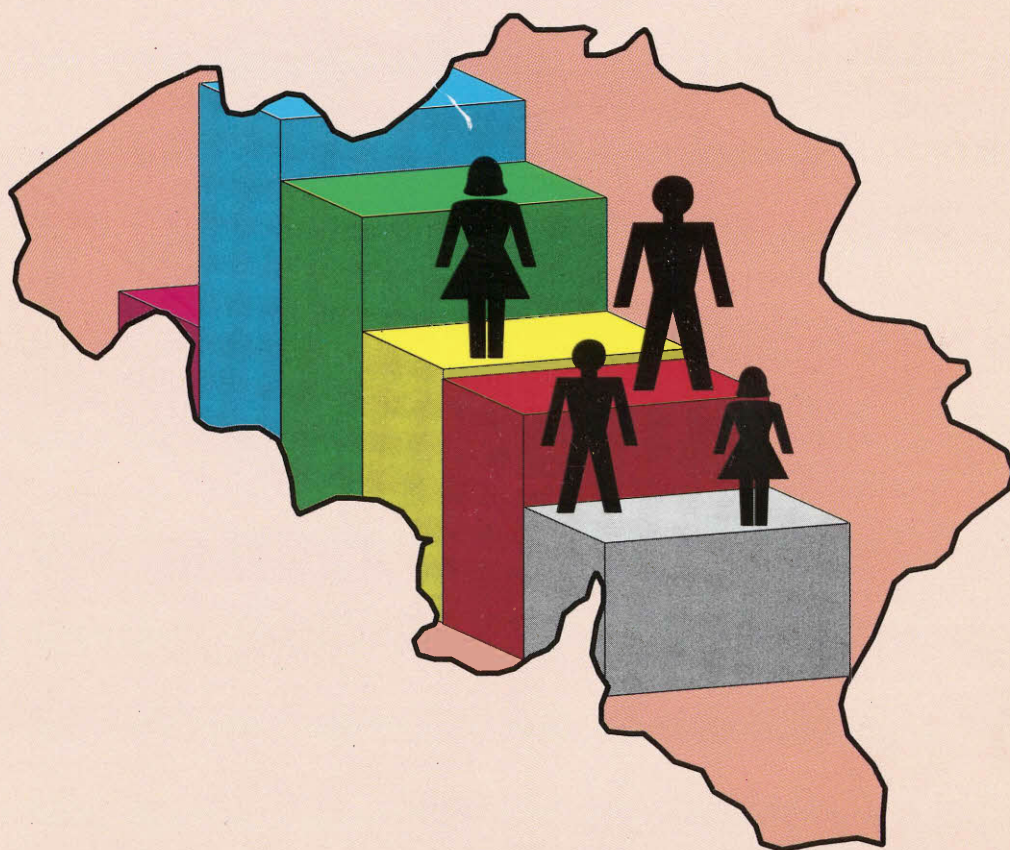


ministerie van economische zaken

nationaal instituut voor de statistiek



# bevolkingsstatistieken



huishoudens en familiekeren op 1.1.1998

1999

nr 1



# BEVOLKINGS- STATISTIEKEN

# 1999

## Nr. 1 - HUISHOUDENS EN FAMILIEKERNEN OP 1.1.1998

Verkrijgbaar bij het **NATIONAAL INSTITUUT VOOR DE STATISTIEK**

Leuvenseweg, 44 - 1000 Brussel  
Italiëlei, 124 bus 85 - 2000 Antwerpen  
Coupure rechts, 620 - 9000 Gent

Dit nummer	België	: 450 BEF
	Buitenland	: 570 BEF
Abonnement	België	: 2400 BEF
	Buitenland	: 3000 BEF

Postrekening N° 679-2005886-23 van het  
**NIS**, Leuvenseweg, 44 - 1000 Brussel  
Internet-site: <http://statbel.fgov.be>

#### **Auteursrecht voorbehouden**

Het reproduceren van de inhoud van deze publicatie is niet toegelaten, noch geheel, noch gedeeltelijk, noch in de oorspronkelijke, noch in bewerkte vorm, tenzij met schriftelijke machtiging vanwege het **Nationaal Instituut voor de Statistiek**.

Het gebruiken van de inhoud van deze publicatie als toelichting of bewijsvoering in een artikel, een boekbespreking of een boek is toegestaan, mits de bron duidelijk en nauwkeurig wordt vermeld.

**Verantwoordelijke uitgever** : Claude Cheruy, Leuvenseweg 44, 1000 Brussel  
**Logo NIS** : J.M. Ledoux

# WOORD VOORAF

Sinds 1988 worden de gegevens over de natuurlijke personen berekend op basis van het Rijksregister.

Het Rijksregister, dat volledig via informatica en in real-time werkt, centraliseert de gegevens uit de bevolkingsregisters over alle in het Rijk verblijvende personen - geboorten, overlijdens, wijziging van woonplaats, maar ook huwelijken, enz. - alsook sommige karakteristieken zoals nationaliteit, geboortedatum, ...

Men kan er dus door correlatie van de informatie zeer gedetailleerde statistieken uit afleiden zoals bijvoorbeeld de interne migratie volgens herkomst of bestemming en de nationaliteit volgens leeftijd, ...

Zo worden er jaarlijks tabellen over de bevolkingskarakteristieken en de migratie opgemaakt. De meest representatieve tabellen worden ook gepubliceerd.

Vanaf 1997, is het N.I.S. gestart met een nieuwe uitgave over de huishoudens. Het eerste nummer heeft de volgende referentie :

Nr. 3 - Aantal en grootte van de huishoudens in België - Jaarlijkse toestand tussen 1-1-1990 en 1-1-1997 (1997).

Deze publicatie is een vervolg en bevat tevens bijkomende tabellen over de huishoudens en nieuwe gegevens over de familiekeren.

## **Definities :**

- Referentiepersoon :

In elk particulier huishouden moet een referentiepersoon worden aangeduid, teneinde de plaats van elk lid binnen het huishouden te kunnen bepalen (verwantschap). In principe wordt als referentiepersoon de persoon genomen die werkelijk de belangen van het gezin behartigt of die voor het grootste deel in het onderhoud van het huishouden voorziet. Toch zal in de realiteit, de referentiepersoon degene zijn die in het huishouden zich bezig houdt met de administratieve zaken.

- Huishouden :

Het huishouden bestaat uit een persoon die gewoonlijk alleen leeft, ofwel uit twee of meer personen, al dan niet met elkaar verwant, die gewoonlijk in dezelfde woning wonen en er samenleven.

- Collectief huishouden :

Onder collectief huishouden verstaat men : kloostergemeenschappen, rusthuizen, weeshuizen, studenten- of arbeidershomes, verplegingsinrichtingen en gevangenissen.

- **Familiekern :**

De familiekern is de bevoorrechte cel van het gezin waartoe zij behoort. Een familiekern bestaat uit een wettelijk gehuwd paar met of zonder ongehuwde kinderen, of uit een vader of moeder met één of verscheidene ongehuwde kinderen.

**Opmerkingen :**

- De tabellen van de familiekernen hernemen, elke keer de kinderen van 0 jaar tot de betrokken leeftijd. Zo toont de tabel 00.08 E (kernen met kinderen jonger dan 18 jaar) de kinderen van 0 tot 17 jaar.
- Door de definitie toe te passen zullen bepaalde kinderen niet in een familiekern opgenomen worden. Deze kinderen leven met andere personen dan hun ouders (bv. broer of zuster, grootouders, ... of nog in een instelling). Het percentage van de kinderen niet opgenomen in de familiekernen varieert tussen 1,88 % voor kinderen jonger dan 3 jaar tot 1,53 % voor de min 18-jarigen.

# INHOUDSOPGAVE

Nr van de tabel	Benaming van de tabel	Blz.
00.07	Private huishoudens naar grootte van het huishouden en aantal collectieve huishoudens	
A	Alle private en collectieve huishoudens	18
B	Private huishoudens waarvan de referentiepersoon van vreemde nationaliteit is (arrondissementen)	31
00.08	Familiekernen naar het aantal kinderen	
A	Alle familiekernen	32
B	Familiekernen met kind(eren) minder dan 3 jaar	44
C	Familiekernen met kind(eren) minder dan 6 jaar	56
D	Familiekernen met kind(eren) minder dan 12 jaar	68
E	Familiekernen met kind(eren) minder dan 18 jaar	80
F	Familiekernen met kind(eren) minder dan 21 jaar	92
G	Familiekernen met kind(eren) minder dan 25 jaar	104
00.13	Referentiepersonen van de private huishoudens naar geslacht, leeftijdsklasse en burgerlijke staat	116
00.14 A	Private huishoudens volgens type van huishouden	128
B	Private huishoudens volgens type van huishouden (gedetailleerd)	140

## Grafiek

Evolutie van het aantal private huishoudens van 1990 tot 1998	7
---	---

## Cartogrammen

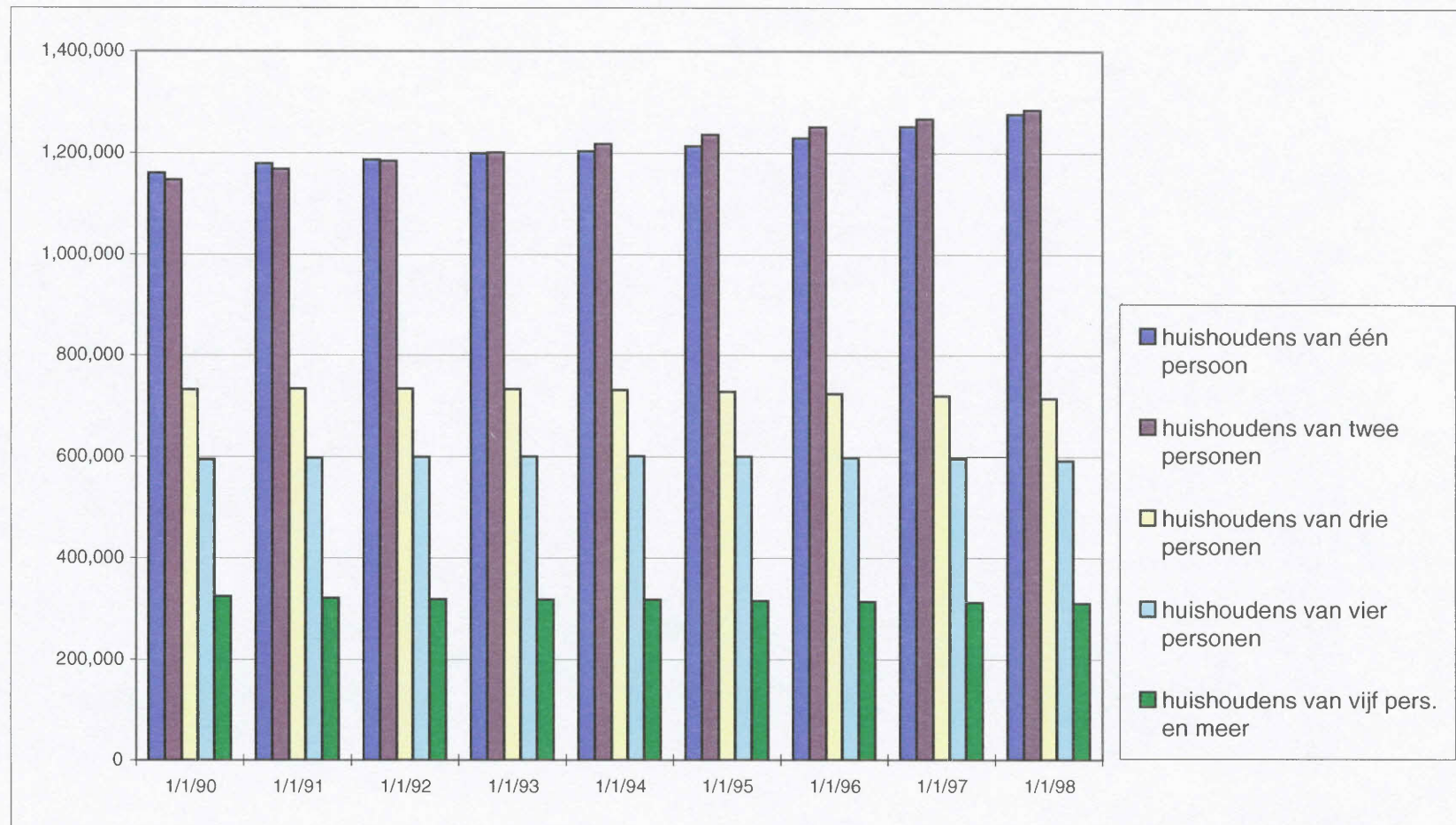
Figuur 1	Aandeel éénpersoonshuishoudens	9
Figuur 2	Aandeel tweepersoonshuishoudens	11
Figuur 3	Aandeel driepersoonshuishoudens	13
Figuur 4	Aandeel vierpersoonshuishoudens	15





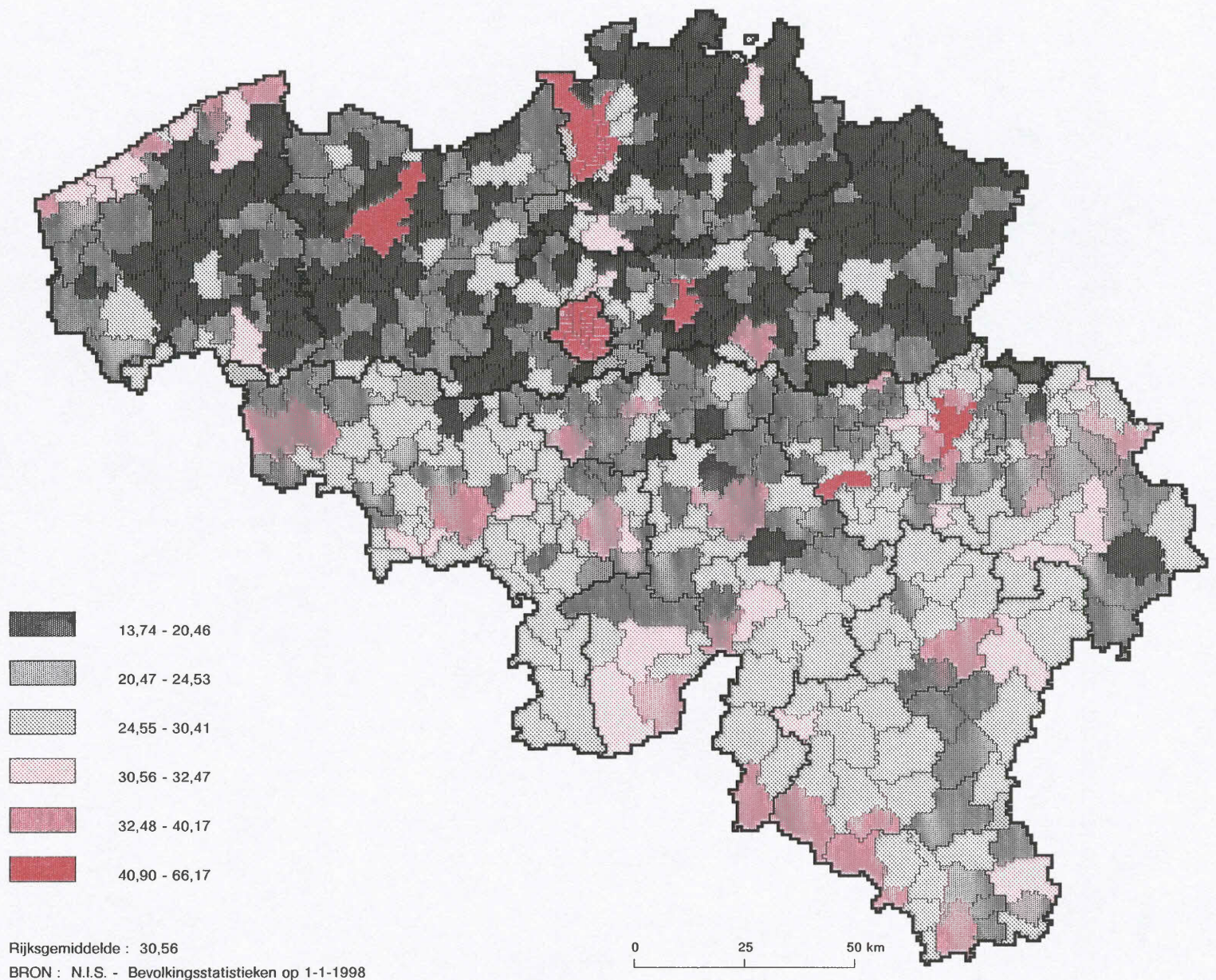
## Evolutie van het aantal private huishoudens

jaartal	huishoudens van één persoon	huishoudens van twee personen	huishoudens van drie personen	huishoudens van vier personen	huishoudens van vijf pers. en meer	Totaal aantal huishoudens
1/1/90	1,161,170	1,147,150	732,448	593,541	324,496	3,958,805
1/1/91	1,179,545	1,168,403	733,899	597,292	321,383	4,000,522
1/1/92	1,187,063	1,184,732	734,219	598,525	319,132	4,023,671
1/1/93	1,199,612	1,201,203	733,359	599,464	318,055	4,051,693
1/1/94	1,204,049	1,217,878	731,104	600,281	317,712	4,071,024
1/1/95	1,213,887	1,236,597	728,474	599,869	315,760	4,094,587
1/1/96	1,229,302	1,251,534	723,984	597,444	313,545	4,115,809
1/1/97	1,252,469	1,267,523	719,632	595,392	312,313	4,147,329
1/1/98	1,276,907	1,284,925	714,909	591,227	310,712	4,178,680

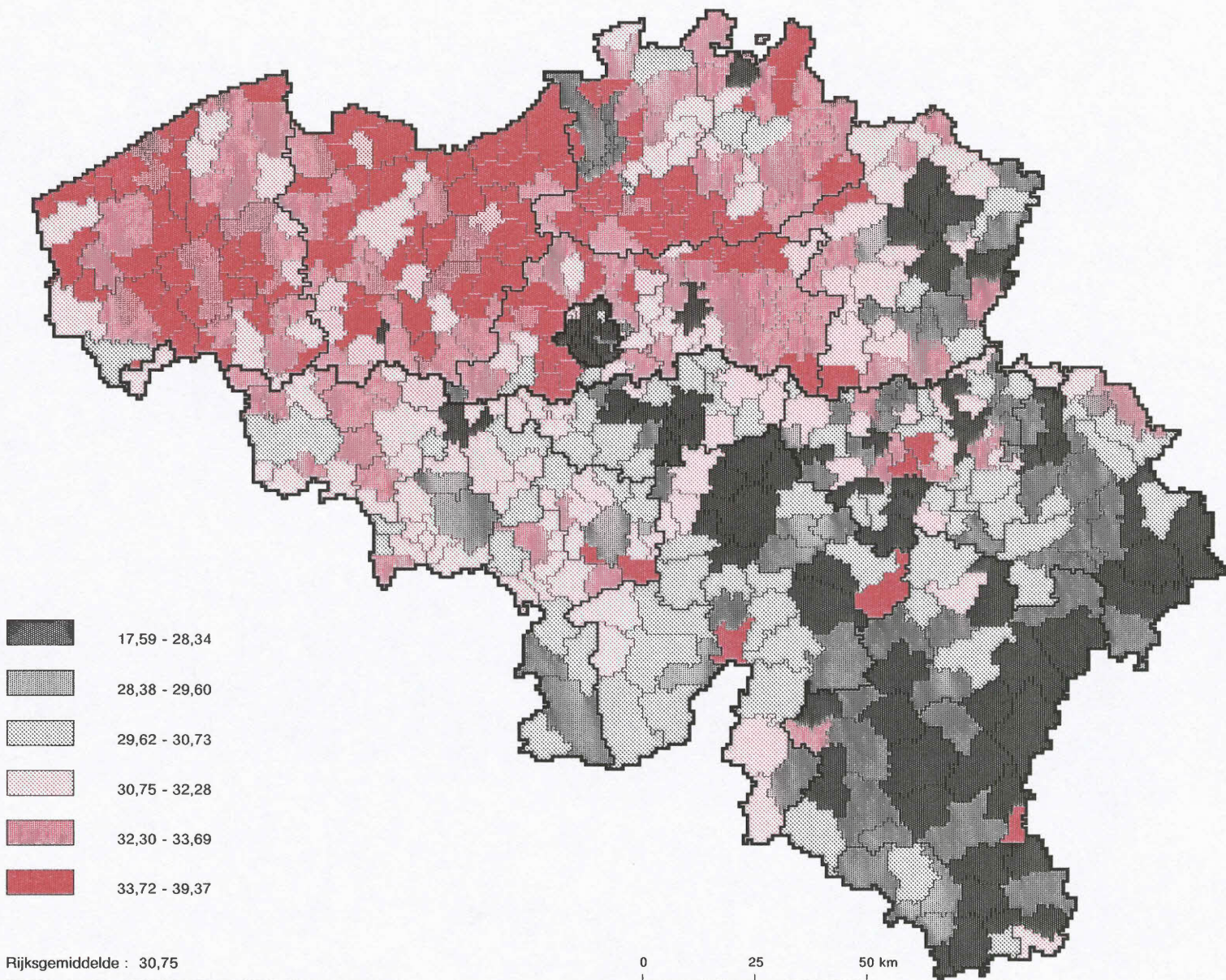




Figuur 1 - Aandeel éénpersoonshuishoudens op 1-1-1998



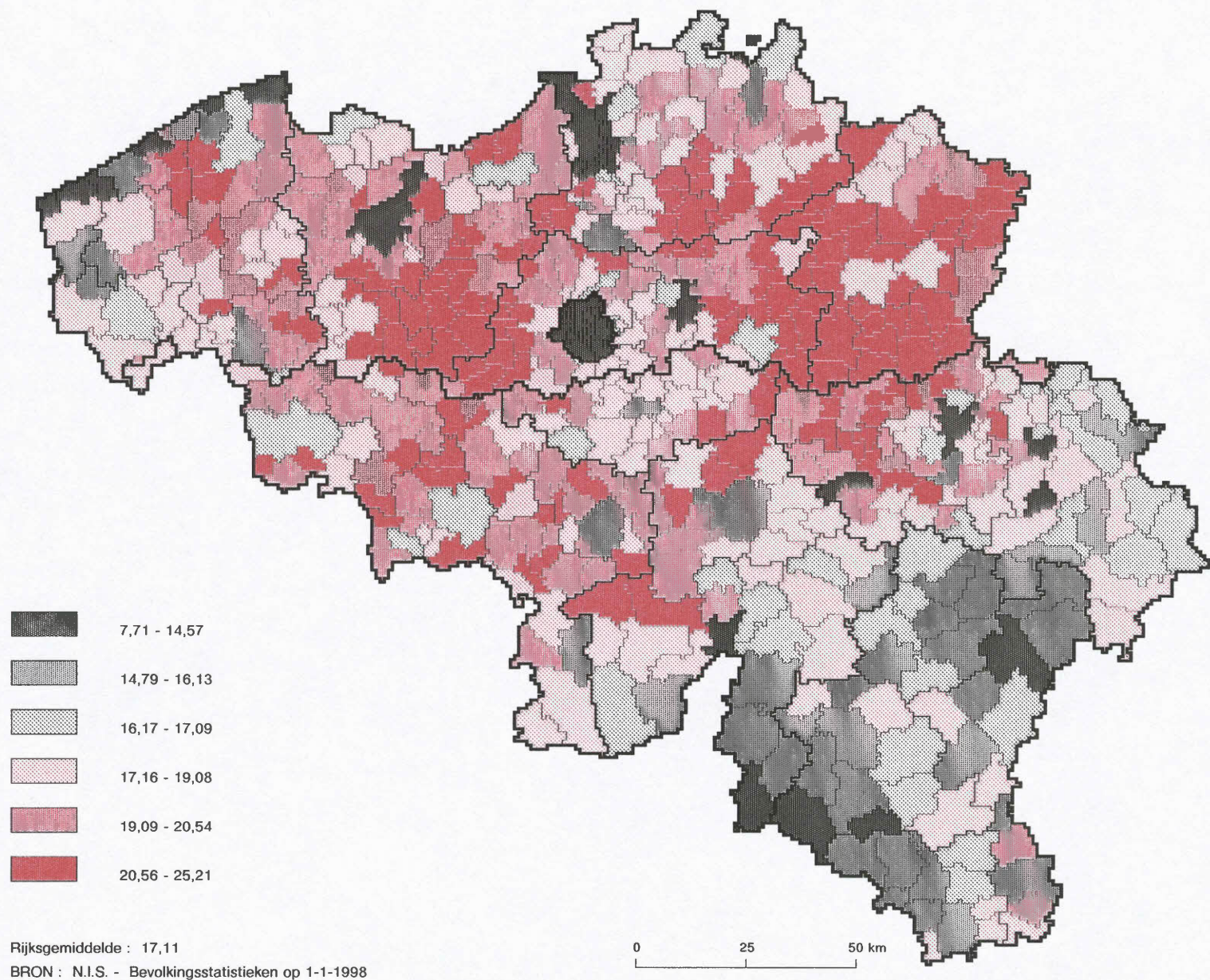




Figuur 2 - Aandeel tweepersoonshuishoudens op 1-1-1998



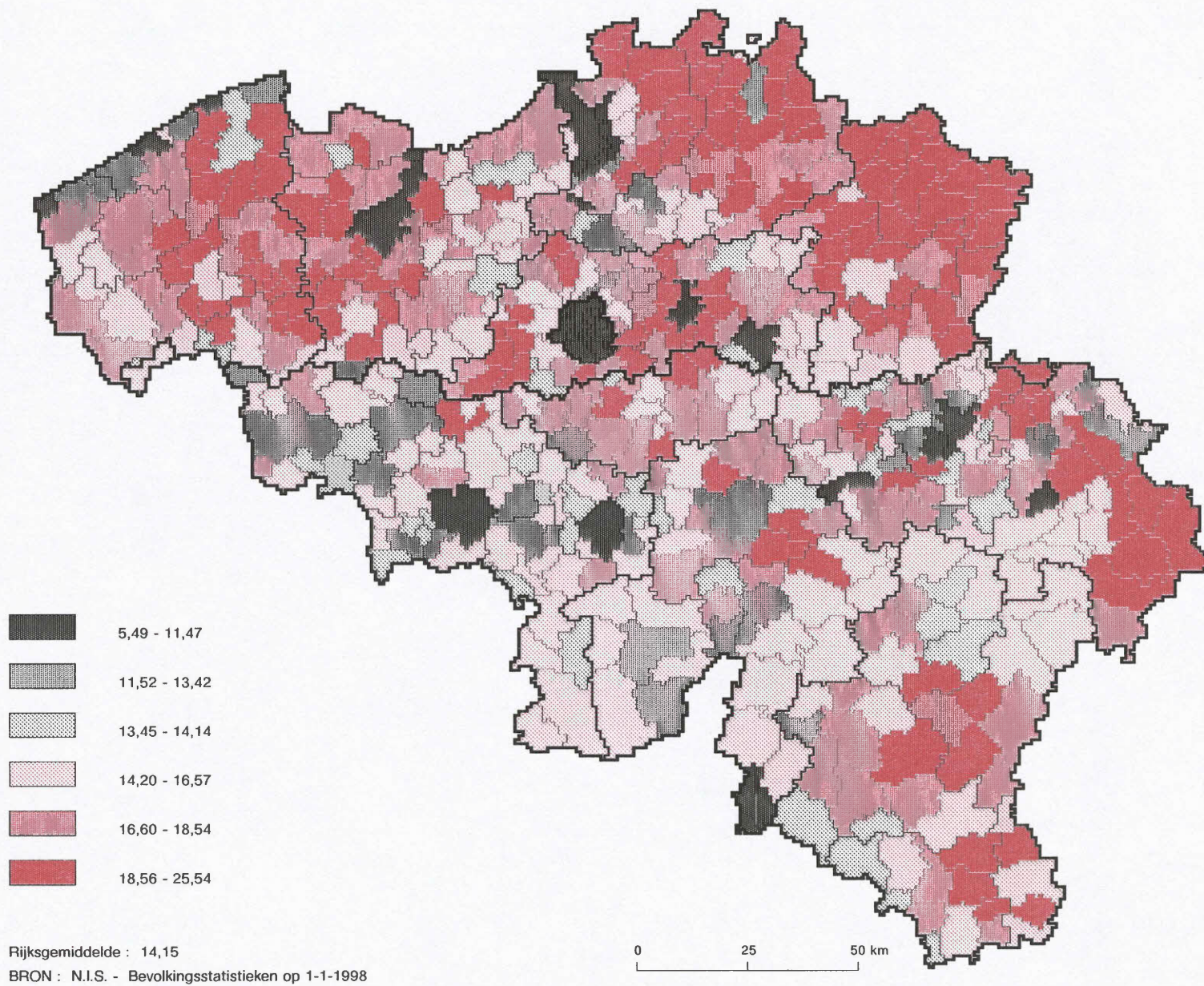
Figuur 3 - Aandeel driepersoonshuishoudens op 1-1-1998







Figuur 4 - Aandeel vierpersoonshuishoudens op 1-1-1998





**HUISHOUDENS EN  
FAMILIEKERNEN OP 1-1-1998**

N.I.S. BEVOLKING OP 1-1-1998 HUISHOUDENS	TABEL OO.07 A PRIVATE HUISHOUDENS NAAR GROOTTE VAN HET HUISHOUDEN EN AANTAL COLLECTIEVE HUISHOUDENS										BLZ. 1.- ARRONDISSEMENTEN	
	WOONPLAATS	MANNEN ALLEEN- WONEND	VROUWEN ALLEEN- WONEND	2 PER- SONEN	3 PER- SONEN	4 PER- SONEN	5 PER- SONEN	6 PER- SONEN	7 PER- SONEN	8 PER- SONEN EN MEER	TOTAAL PRIVATE HUIS- HOUDENS	TOTAAL COLLEC- TIEVE HUIS- HOUDENS
HET RIJK	563.191	713.716	1.284.925	714.909	591.227	216.028	63.590	18.283	12.811	4.178.680	6.522	4.185.202
BRUSSELS HOOFDSTEDELIJK GEW.	107.198	128.375	112.789	52.779	37.963	15.917	6.693	3.053	3.093	467.860	645	468.505
VLAAMS GEWEST	274.419	349.334	766.846	423.901	365.452	124.798	34.048	8.793	6.273	2.353.864	3.261	2.357.125
WAALS GEWEST	181.574	236.007	405.290	238.229	187.812	75.313	22.849	6.437	3.445	1.356.956	2.616	1.359.572
WAARVAN DUITSTALIGE GEMEENS.	3.458	4.467	8.381	4.638	4.486	1.795	475	109	43	27.852	33	27.885
PROV. ANTWERPEN	92.027	110.712	217.028	110.465	94.421	33.491	9.683	2.729	2.699	673.255	849	674.104
ARR. ANTWERPEN	63.895	76.629	125.794	58.377	48.142	18.400	5.786	1.736	2.048	400.807	530	401.337
ARR. MECHELEN	12.840	17.206	41.361	22.544	17.796	5.957	1.722	515	440	120.381	151	120.532
ARR. TURNHOUT	15.292	16.877	49.873	29.544	28.483	9.134	2.175	478	211	152.067	168	152.235
VLAAMS BRABANT	44.327	59.918	130.587	74.517	63.353	21.335	5.581	1.272	693	401.583	467	402.050
ARR. HALLE-VILVOORDE	20.424	30.184	71.740	41.526	35.900	11.795	3.072	739	410	215.790	240	216.030
ARR. LEUVEN	23.903	29.734	58.847	32.991	27.453	9.540	2.509	533	283	185.793	227	186.020
LIMBURG	27.137	32.343	88.397	58.844	55.138	18.867	5.231	1.463	934	288.354	461	288.815
ARR. HASSELT	13.854	17.136	43.808	28.600	25.763	8.716	2.524	792	539	141.732	201	141.933
ARR. MAASEIK	6.489	7.294	23.356	15.419	16.492	5.716	1.449	382	214	76.811	92	76.903
ARR. TONGEREN	6.794	7.913	21.233	14.825	12.883	4.435	1.258	289	181	69.811	168	69.979
OOST-VLAANDEREN	61.609	80.544	181.156	101.459	82.284	26.390	7.352	1.990	1.264	544.048	727	544.775
ARR. AALST	10.426	14.136	35.154	22.030	16.377	4.476	1.137	275	129	104.140	103	104.243
ARR. DENDERMONDE	7.012	9.481	24.535	14.638	11.801	3.691	967	257	131	72.513	90	72.603
ARR. EEKLO	3.542	4.328	10.857	5.914	4.982	1.497	416	83	50	31.669	36	31.705
ARR. GENT	27.431	35.314	66.607	34.119	28.438	9.659	2.725	830	476	205.599	324	205.923
ARR. OUDENAARDE	4.247	5.905	14.484	8.546	7.070	2.472	718	175	142	43.759	71	43.830
ARR. SINT-NIKLAAS	8.951	11.380	29.519	16.212	13.616	4.595	1.389	370	336	86.368	103	86.471
WEST-VLAANDEREN	49.319	65.817	149.678	78.616	70.256	24.715	6.201	1.339	683	446.624	757	447.381
ARR. BRUGGE	12.834	17.443	36.394	18.880	16.401	5.534	1.392	291	124	109.293	189	109.482
ARR. DIKSMUIDE	1.628	2.092	5.986	3.321	3.138	1.201	306	79	46	17.797	35	17.832
ARR. IEPER	3.867	5.145	13.248	6.969	6.584	2.737	735	160	84	39.529	58	39.587
ARR. KORTRIJK	11.192	15.124	35.634	19.736	18.153	6.370	1.544	317	178	108.248	204	108.452
ARR. OOSTENDE	9.013	11.593	21.127	9.751	7.425	2.442	654	145	70	62.220	95	62.315
ARR. ROESELARE	4.943	6.653	18.213	10.198	9.331	3.168	767	162	75	53.510	76	53.586
ARR. TIELT	2.890	3.679	10.844	6.268	6.153	2.057	473	117	61	32.542	63	32.605
ARR. VEURNE	2.952	4.088	8.232	3.493	3.071	1.206	330	68	45	23.485	37	23.522
WAALS BRABANT	14.314	19.275	38.598	24.033	21.687	9.141	2.826	718	382	130.974	213	131.187
ARR. NIJVEL	14.314	19.275	38.598	24.033	21.687	9.141	2.826	718	382	130.974	213	131.187
HENEGOUWEN	69.482	91.885	162.777	97.532	69.277	26.520	7.966	2.417	1.313	529.169	866	530.035
ARR. AAT	3.524	4.850	9.884	6.219	4.449	1.701	488	136	62	31.313	42	31.355
ARR. CHARLEROI	26.139	33.520	54.408	31.969	21.622	8.395	2.670	900	568	180.191	213	180.404
ARR. BERGEN	14.374	18.950	31.737	19.370	13.358	4.950	1.539	422	221	104.921	229	105.150
ARR. MOESKROEN	3.080	4.706	9.339	5.176	3.882	1.505	425	117	75	28.305	49	28.354
ARR. ZINNIK	8.463	11.467	21.453	13.218	9.847	3.664	1.052	324	149	69.637	71	69.708
ARR. THUIN	6.451	8.960	18.234	11.272	8.325	3.281	891	294	120	57.828	90	57.918
ARR. DOORNIK	7.451	9.432	17.722	10.308	7.794	3.024	901	224	118	56.974	172	57.146
PROV. LUIK	65.311	81.784	126.212	70.850	55.897	21.748	6.401	1.796	989	430.988	719	431.707
ARR. HOEI	5.006	6.394	11.780	7.256	5.722	2.282	682	191	86	39.399	153	39.552
ARR. LUIK	43.709	54.060	75.977	41.129	30.181	11.134	3.278	963	591	261.022	348	261.370
ARR. VERVIERS	14.042	17.429	30.366	17.128	15.915	6.847	2.000	537	259	104.523	182	104.705
ARR. BORGWORM	2.554	3.901	8.089	5.337	4.079	1.485	441	105	53	26.044	36	26.080
LUXEMBURG	11.307	14.959	26.815	15.347	15.596	7.037	2.075	528	195	93.859	196	94.055
ARR. AARLEN	2.558	3.354	6.085	3.535	3.323	1.283	315	58	24	20.535	32	20.567
ARR. BASTENAKEN	1.799	2.226	4.036	2.325	2.584	1.299	407	120	38	14.834	26	14.860
ARR. MARCHE-EN-FAMENNE	2.307	2.915	5.547	3.103	3.039	1.395	465	132	50	18.953	46	18.999
ARR. NEUFCHATEAU	2.410	3.446	5.930	3.394	3.522	1.641	515	120	47	21.025	57	21.082
ARR. VIRTON	2.233	3.018	5.217	2.990	3.128	1.419	373	98	36	18.512	35	18.547
PROV. NAMEN	21.160	28.104	50.888	30.467	25.355	10.867	3.581	978	566	171.966	622	172.588
ARR. DINANT	4.593	6.214	11.490	6.333	5.722	2.659	893	239	112	38.255	91	38.346
ARR. NAMEN	13.617	18.136	32.014	19.658	16.067	6.827	2.223	643	388	109.573	485	110.058
ARR. PHILIPPEVILLE	2.950	3.754	7.384	4.476	3.566	1.381	465	96	66	24.138	46	24.184

N.I.S. BEVOLKING OP 1-1-1998 HUISHOUDENS	TABEL OO.07 A PRIVATE HUISHOUDENS NAAR GROOTTE VAN HET HUISHOUDEN EN AANTAL COLLECTIEVE HUISHOUDENS										BLZ. 1.- ALLE ADMINISTRATIEVE EENHEDEN	
	WOONPLAATS	MANNEN ALLEEN- WONEND	ROUWEN ALLEEN- WONEND	2 PER- SONEN	3 PER- SONEN	4 PER- SONEN	5 PER- SONEN	6 PER- SONEN	7 PER- SONEN	8 PER- SONEN EN MEER	TOTAAL PRIVATE HUIS- HOUDENS	TOTAAL COLLEC- TIEVE HUIS- HOUDENS
HET RIJK	563.191	713.716	1.284.925	714.909	591.227	216.028	63.590	18.283	12.811	4.178.680	6.522	4.185.202
BRUSSELS HOOFDST. GEW.	107.198	128.375	112.789	52.779	37.963	15.917	6.693	3.053	3.093	467.860	645	468.505
ARR. BRUSSEL-HOOFDSTAD	107.198	128.375	112.789	52.779	37.963	15.917	6.693	3.053	3.093	467.860	645	468.505
ANDERLECHT	8.678	10.225	11.585	5.146	3.508	1.457	572	288	257	41.716	33	41.749
OUDEGEM	2.337	3.630	3.912	1.852	1.427	450	128	31	18	13.785	21	13.806
SINT-AGATHA-BERCHEM	1.139	1.880	2.609	1.190	932	313	106	29	17	8.215	16	8.231
BRUSSEL	20.058	19.062	14.128	6.836	4.731	2.172	1.065	555	645	69.252	95	69.287
ETTERBEEK	5.708	7.149	4.361	1.971	1.358	582	253	88	56	21.526	48	21.574
EVERE	2.290	3.706	4.359	1.934	1.274	456	179	77	62	14.337	8	14.345
VORST	4.023	5.495	5.794	2.750	1.850	759	332	180	121	21.304	35	21.339
GANSOREN	1.537	2.954	3.187	1.183	788	238	64	24	19	9.994	19	10.013
ELSENE	14.144	14.548	7.657	3.345	2.381	818	287	109	69	43.358	62	43.420
JETTE	2.817	4.737	5.624	2.428	1.629	574	209	85	78	18.181	34	18.215
KOEKELBERG	1.400	1.731	2.058	944	614	278	120	67	51	7.263	9	7.272
SINT-JANS-MOLENBEEK	6.341	7.334	7.602	3.864	2.465	1.273	703	433	557	30.572	14	30.586
SINT-GILLIS	6.610	5.711	4.396	2.234	1.598	675	322	150	196	21.892	38	21.930
SINT-JOOST-TEN-NODE	2.853	2.274	1.704	943	759	508	328	145	175	9.689	22	9.711
SCHAARBEEK	12.175	12.369	10.284	5.232	4.008	2.017	1.100	553	676	48.414	80	48.494
UKKEL	5.747	9.756	9.628	4.464	3.639	1.352	396	94	49	35.125	82	35.207
WATERMAAL-BOSVOORDE	2.360	3.553	3.062	1.516	1.202	399	82	29	6	12.209	24	12.233
SINT-LAMBRECHTS-WOLUWE	4.317	7.644	6.080	2.654	1.909	759	198	65	20	23.646	29	23.675
SINT-PIETERS-WOLUWE	2.664	4.617	4.759	2.293	1.891	837	249	51	21	17.382	36	17.418
VLAAMS GEWEST	274.419	349.334	766.846	423.901	365.452	124.798	34.048	8.793	6.273	2.353.864	3.261	2.357.125
PROV. ANTWERPEN	92.027	110.712	217.028	110.465	94.421	33.491	9.683	2.729	2.699	673.255	849	674.104
ARR. ANTWERPEN	63.895	76.629	125.794	58.377	48.142	18.400	5.786	1.736	2.048	400.807	530	401.337
AARTSELAAR	381	516	1.819	1.146	967	322	78	14	1	5.244	4	5.248
ANTWERPEN	46.263	53.152	63.903	25.293	16.940	6.618	2.488	1.067	1.713	217.437	292	217.729
BOECHOUT	387	446	1.326	779	785	323	103	18	9	4.176	15	4.191
BOOM	913	1.226	2.379	1.050	708	205	63	18	25	6.587	7	6.594
BORSBEEK	492	612	1.583	803	561	168	41	8	5	4.273	6	4.279
BRASSCHAAT	1.558	2.029	4.758	2.439	2.388	915	251	41	29	14.408	35	14.443
BRECHT	702	802	2.836	1.773	1.701	673	191	48	15	8.741	13	8.754
EDEGEM	826	1.362	3.187	1.446	1.357	546	150	26	14	8.914	7	8.921
ESSEN	548	653	1.804	1.023	1.117	489	122	31	18	5.805	9	5.814
HEMIKSEM	461	561	1.413	717	476	164	52	4	9	3.857	2	3.859
HOVE	220	363	853	499	551	332	83	12	8	2.921	2	2.923
KALMTHOUT	527	675	2.027	1.062	1.172	490	153	30	15	6.151	7	6.158
KAPellen	879	1.266	3.450	1.742	1.676	585	159	27	13	9.797	19	9.816
KONTICH	591	799	2.442	1.288	1.297	556	145	36	19	7.173	6	7.179
LINT	206	260	811	502	583	245	71	11	7	2.696	2	2.698
MALLE	423	546	1.499	906	986	368	110	25	9	4.872	12	4.884
MORTSEL	1.359	2.012	3.536	1.443	1.398	588	159	34	22	10.551	9	10.560
NIEL	413	492	1.384	644	380	136	51	9	6	3.515	3	3.518
RANST	564	649	1.956	1.239	1.274	449	129	35	10	6.305	9	6.314
RUMST	493	612	1.941	1.134	927	331	78	12	7	5.535	6	5.541
SHELLE	239	343	1.102	634	487	140	38	15	4	3.002	4	3.006
SCHILDE	648	964	2.368	1.255	1.297	544	149	28	13	7.266	9	7.275
SCHOTEN	1.307	1.941	4.625	2.265	1.906	716	180	37	23	13.000	16	13.016
STABROEK	554	620	2.195	1.424	1.135	349	92	16	9	6.394	2	6.396
WIJNEGEM	328	506	1.174	516	550	187	57	12	2	3.332	7	3.339
WOMMELGEM	400	498	1.523	849	789	250	57	20	7	4.393	4	4.397
WUUSTWEZEL	542	635	1.869	1.102	1.264	522	165	28	6	6.133	4	6.137
ZANDHOVEN	328	393	1.338	795	889	328	106	14	5	4.196	5	4.201
ZOERSEL	452	682	2.194	1.328	1.504	536	161	35	10	6.902	8	6.910
ZWIJNDRECHT	891	1.014	2.499	1.281	1.077	325	104	25	15	7.231	6	7.237
ARR. MECHELEN	12.840	17.206	41.361	22.544	17.796	5.957	1.722	515	440	120.381	151	120.532
BERLAAR	351	447	1.363	814	613	189	54	17	6	3.854	6	3.860
BONHEIDEN	378	588	1.772	991	915	323	97	19	3	5.086	16	5.102
BORNEM	679	894	2.538	1.581	1.354	398	96	20	8	7.568	8	7.574
DUFFEL	654	891	2.044	1.081	916	394	81	18	9	6.088	7	6.095
HEIST-OP-DEN-BERG	1.384	1.760	5.045	3.180	2.313	661	190	36	15	14.584	14	14.598
LIER	1.484	2.191	4.686	2.283	1.662	594	169	63	39	13.171	21	13.192

N.I.S. BEVOLKING OP 1-1-1998 HUISHOUDENS	TABEL OO.07 A PRIVATE HUISHOUDENS NAAR GROOTTE VAN HET HUISHOUDEN EN AANTAL COLLECTIEVE HUISHOUDENS									BLZ. 2.- ALLE ADMINISTRATIEVE EENHEDEN		
	WOONPLAATS	MANNEN ALLEEN- WONEND	VROUWEN ALLEEN- WONEND	2 PER- SONEN	3 PER- SONEN	4 PER- SONEN	5 PER- SONEN	6 PER- SONEN	7 PER- SONEN	8 PER- SONEN EN MEER	TOTAAL PRIVATE HUIS- HOUDENS	TOTAAL COLLEC- TIEVE HUIS- HOUDENS
MECHELEN	4.299	5.817	10.497	4.841	3.661	1.399	519	208	290	31.531	38	31.569
NIJLEN	625	773	2.635	1.626	1.335	447	116	30	8	7.595	8	7.603
PUTTE	544	629	2.091	1.235	951	293	85	13	10	5.851	6	5.857
PUURS	519	685	2.048	1.248	1.080	328	66	18	4	5.996	11	6.007
SINT-AMANDS	223	307	913	578	502	163	37	18	6	2.747	3	2.750
SINT-KATELIJNE-WAVER	729	860	2.490	1.351	1.227	406	99	20	13	7.195	6	7.201
WILLEBROEK	971	1.364	3.239	1.735	1.267	362	113	35	29	9.115	9	9.124
ARR. TURNHOUT	15.292	16.877	49.873	29.544	28.483	9.134	2.175	478	211	152.067	168	152.235
ARENDONK	416	438	1.387	812	824	263	90	25	6	4.261	7	4.268
BAARLE-HERTOG	100	123	268	114	137	65	17	2	2	828	2	830
BALEN	661	733	2.448	1.553	1.341	409	71	21	5	7.242	4	7.246
BEERSE	483	505	1.706	1.101	1.145	442	93	20	10	5.505	7	5.512
DESSEL	274	348	1.057	688	656	146	34	5	5	3.213	2	3.215
GEEL	1.431	1.646	4.223	2.452	2.294	666	169	25	14	12.920	20	12.940
GROBBENDONK	436	405	1.301	835	695	228	61	14	4	3.979	2	3.981
HERENTALS	1.114	1.357	3.359	1.868	1.672	515	130	25	18	10.058	16	10.074
HERENTHOUT	287	306	1.058	698	583	155	43	12	-	3.142	2	3.144
HERSELT	547	540	1.863	1.054	926	239	57	11	2	5.239	4	5.243
HOOGSTRATEN	626	563	2.009	1.009	1.255	567	144	28	6	6.207	6	6.213
HULSHOUT	366	346	1.140	718	528	153	44	3	6	3.304	2	3.306
KASTERLEE	515	550	1.871	1.200	1.422	475	104	20	11	6.168	7	6.175
LAAKDAL	519	518	1.796	1.233	1.081	282	64	17	7	5.517	5	5.522
LILLE	500	433	1.604	1.071	1.156	363	100	29	13	5.269	5	5.274
MEERHOUT	301	331	1.147	729	649	204	49	13	4	3.427	3	3.430
MERKSPLAS	221	212	714	483	624	308	54	10	4	2.630	4	2.634
MOL	1.204	1.472	4.036	2.297	2.186	651	148	45	13	12.052	16	12.068
OLEN	327	400	1.259	913	799	226	53	8	7	3.992	2	3.994
ODU-TURNHOUT	295	344	1.533	892	970	287	78	14	5	4.418	2	4.420
RAVELS	418	452	1.609	790	991	351	87	11	5	4.714	6	4.720
RETIE	284	310	1.155	675	776	247	52	9	4	3.512	1	3.513
RIJKEVORSEL	316	353	1.221	730	727	288	67	12	12	3.726	4	3.730
TURNHOUT	2.381	2.809	5.502	2.617	2.138	730	174	46	35	16.432	23	16.455
VORSELAAR	286	271	858	570	543	150	34	9	5	2.726	5	2.731
VOSELAAR	221	293	1.187	683	774	268	57	14	-	3.497	5	3.502
WESTERLO	763	819	2.562	1.759	1.591	456	101	30	8	8.089	6	8.095
VLAAMS BRABANT	44.327	59.918	130.587	74.517	63.353	21.335	5.581	1.272	693	401.583	467	402.050
ARR. HALLE-VILVOORDE	20.424	30.184	71.740	41.526	35.900	11.795	3.072	739	410	215.790	240	216.030
AFFLIGEM	319	498	1.488	979	788	241	54	18	8	4.393	4	4.397
ASSE	1.118	1.671	3.880	2.160	1.664	490	128	34	21	11.166	13	11.179
BEERSEL	743	1.063	2.965	1.676	1.492	518	151	33	19	8.660	6	8.666
BEVER	68	116	208	138	122	48	18	4	-	722	-	722
DILBEEK	1.333	2.034	5.144	2.799	2.334	789	177	46	16	14.672	26	14.698
DROGENBOS	235	368	628	341	262	81	25	7	5	1.952	5	1.957
GALMAARDEN	213	326	978	726	503	120	35	13	1	2.915	1	2.916
GOOIK	239	310	994	673	652	214	59	7	4	3.152	3	3.155
GRIMBERGEN	1.441	2.140	4.700	2.449	1.963	594	129	31	14	13.461	17	13.478
HALLE	1.410	2.221	4.709	2.556	1.918	628	182	54	38	13.716	11	13.727
HERNE	166	260	756	495	439	134	53	12	4	2.319	3	2.322
HOEILAART	403	571	1.233	689	652	211	49	15	3	3.826	6	3.832
KAMPENHOUT	377	454	1.276	820	721	261	66	11	6	3.992	4	3.996
KAPELLE-OP-DEN-BOS	248	364	1.114	709	595	199	57	10	6	3.302	3	3.305
KRAAINEM	421	730	1.525	822	819	354	108	35	13	4.827	13	4.840
LENNIK	306	392	998	660	624	175	40	9	4	3.208	8	3.216
LIEDEKERKE	377	523	1.598	1.070	740	191	37	3	5	4.544	4	4.548
LINKEBEEK	264	356	520	315	303	103	42	5	1	1.909	3	1.912
LONDERZEEL	588	853	2.176	1.333	1.241	348	86	8	4	6.637	3	6.640
MACHELEN	474	795	1.595	926	689	208	55	11	15	4.768	3	4.771
MEISE	486	746	2.081	1.317	1.361	424	105	24	14	6.558	8	6.566
MERCHTEM	498	645	1.734	1.024	968	325	96	14	11	5.315	3	5.318
OPWIJK	374	500	1.428	913	795	267	60	18	5	4.360	2	4.362
OVERIJSE	718	1.179	2.908	1.634	1.680	583	141	27	9	8.879	16	8.895
PEPINGEN	120	125	428	297	299	115	29	7	3	1.423	3	1.426
ROOSDAAL	308	382	1.236	824	758	233	55	14	6	3.816	6	3.822
SINT-GENESIUS-RODE	483	791	1.929	1.197	1.298	547	145	49	15	6.454	15	6.469
SINT-PIETERS-LEEUV	1.090	1.609	4.053	2.326	1.865	583	157	29	22	11.734	9	11.743
STEENOKKERZEEL	288	434	1.388	781	655	235	52	17	7	3.857	6	3.863

N.I.S. BEVOLKING OP 1-1-1998 HUISHOUDENS	TABEL OO.07 A		BLZ. 3.-								ALLE ADMINISTRATIEVE EENHEDEN		
	PRIVATE HUISHOUDENS NAAR GROOTTE VAN HET HUISHOUDEN EN AANTAL COLLECTIEVE HUISHOUDENS										TOTAAL COLLECTIEVE HUISHOUDENS	TOTAAL DER HUISHOUDENS	
WOONPLAATS	PRIVATE HUISHOUDENS										TOTAAL PRIVATE HUISHOUDENS	TOTAAL COLLECTIEVE HUISHOUDENS	TOTAAL DER HUISHOUDENS
	MANNEN ALLEEN-WONEND	VROUWEN ALLEEN-WONEND	2 PER-SONEN	3 PER-SONEN	4 PER-SONEN	5 PER-SONEN	6 PER-SONEN	7 PER-SONEN	8 PER-SONEN EN MEER	TOTAAL PRIVATE HUISHOUDENS			
TERNAT	419	583	1.744	1.144	1.034	310	66	9	8	5.317	3	5.320	
VILVOORDE	1.931	2.789	4.735	2.401	1.823	569	207	73	61	14.589	16	14.605	
WEMMEL	639	986	1.923	1.018	833	259	66	11	10	5.745	6	5.751	
WEZEMBEEK-OPPEM	434	748	1.461	865	924	444	101	34	12	5.023	5	5.028	
ZAVENTEM	1.312	1.711	3.648	1.879	1.690	529	128	26	29	10.952	5	10.957	
ZEMST	581	911	2.559	1.570	1.396	465	113	21	11	7.627	1	7.628	
ARR. LEUVEN	23.903	29.734	58.847	32.991	27.453	9.540	2.509	533	283	185.793	227	186.020	
AARSCHOT	1.335	1.691	4.104	2.250	1.594	412	86	15	8	11.495	20	11.515	
BEGIJNENDIJK	259	326	1.176	807	589	177	48	7	5	3.394	1	3.395	
BEKKEVOORT	205	216	683	431	379	128	38	5	8	2.093	2	2.095	
BERTEM	240	382	1.012	644	645	214	54	15	7	3.213	3	3.216	
BIERBEEK	227	375	967	545	657	244	64	15	10	3.104	10	3.114	
BOORTMEERBEEK	340	466	1.489	828	779	277	64	10	2	4.255	3	4.258	
BOUTERSEM	207	263	837	554	462	193	43	14	4	2.577	2	2.579	
DIEST	1.152	1.493	2.807	1.645	1.306	422	119	37	19	9.000	15	9.015	
GEETBETS	216	261	721	484	390	114	28	4	2	2.220	2	2.222	
GLABBEEK	143	186	620	400	334	128	26	4	4	1.845	1	1.846	
HAACHT	404	614	1.646	957	922	265	84	19	14	4.925	5	4.930	
HERENT	562	866	2.240	1.168	1.286	538	147	22	14	6.843	5	6.848	
HOEGAARDEN	240	392	804	460	338	135	30	7	6	2.412	3	2.415	
HOLSBEEK	238	315	1.018	634	594	235	75	15	2	3.126	3	3.129	
HULDENBERG	307	400	1.080	640	602	219	54	15	3	3.320	6	3.326	
KEERBERGEN	323	487	1.374	922	853	275	73	15	3	4.325	2	4.327	
KORTENAKEN	260	307	946	618	502	163	39	8	3	2.846	2	2.848	
KORTENBERG	706	1.036	2.164	1.186	1.131	415	89	23	10	6.760	1	6.761	
LANDEN	536	810	1.978	1.347	833	239	46	13	4	5.806	4	5.810	
LEUVEN	9.732	10.626	11.590	4.898	3.960	1.656	475	112	70	43.119	64	43.183	
LINTER	190	318	870	599	412	157	48	8	4	2.606	1	2.607	
LUBBEEK	329	439	1.551	1.011	973	362	97	21	6	4.789	5	4.794	
OD-HEVERLEE	264	347	1.132	647	735	365	98	30	9	3.627	4	3.631	
ROTSELAAR	536	594	1.781	1.045	989	386	85	14	12	5.442	2	5.444	
SCHERPENHEUVEL-ZICHEM	838	1.134	3.173	1.888	1.345	326	64	19	8	8.795	8	8.803	
TERVUREN	640	1.008	2.383	1.387	1.444	516	148	18	10	7.554	16	7.570	
TIELT-WINGE	327	452	1.253	732	656	216	65	12	6	3.719	2	3.721	
TIENEN	2.442	3.114	4.762	2.403	1.441	391	125	23	19	14.720	26	14.746	
TREMELO	407	459	1.666	1.156	822	243	62	10	7	4.832	4	4.836	
ZOUTLEEUV	298	357	1.020	705	480	129	35	3	4	3.031	5	3.036	
LIMBURG	27.137	32.343	88.397	58.844	55.138	18.867	5.231	1.463	934	288.354	461	288.815	
ARR. HASSELT	13.854	17.136	43.808	28.600	25.763	8.716	2.524	792	539	141.732	201	141.933	
AS	222	269	809	581	522	165	39	8	6	2.621	1	2.622	
BERINGEN	1.125	1.432	4.405	2.962	2.788	887	267	95	46	14.007	15	14.022	
DIEPENBEEK	549	558	1.864	1.339	1.315	378	97	12	10	6.122	5	6.127	
GENK	2.204	2.738	6.105	3.992	3.927	1.862	705	292	210	22.035	35	22.070	
GINGELOM	213	293	1.014	684	422	153	45	13	8	2.845	9	2.854	
HALEN	268	370	1.002	658	564	157	40	12	4	3.075	4	3.079	
HAM	283	318	1.174	750	638	204	45	10	4	3.426	3	3.429	
HASSELT	3.546	4.714	8.798	4.833	4.194	1.368	335	81	65	27.934	44	27.978	
HERK-DE-STAD	367	456	1.331	904	890	224	71	9	6	4.258	3	4.261	
HEUSDEN-ZOLDER	720	923	2.854	2.115	2.144	801	281	104	98	10.040	16	10.056	
LEOPOLDSBURG	589	651	1.794	1.005	850	282	90	32	22	5.315	8	5.323	
LUMMEN	381	450	1.614	1.122	986	292	50	16	5	4.916	7	4.923	
NIEUWERKERKEN	181	205	711	552	451	137	36	3	5	2.281	1	2.282	
OPGLABBEEK	197	228	905	728	760	203	52	15	6	3.094	1	3.095	
SINT-TRUIDEN	1.657	2.079	4.722	3.138	2.240	700	180	45	17	14.778	32	14.810	
TESSENDERLO	568	607	1.886	1.282	1.073	309	66	23	12	5.826	5	5.831	
ZONHOVEN	594	647	2.143	1.451	1.462	426	91	14	10	6.838	7	6.845	
ZUTENDAAL	190	198	677	504	537	168	34	8	5	2.321	5	2.326	
ARR. MAASEIK	6.489	7.294	23.356	15.419	16.492	5.716	1.449	382	214	76.811	92	76.903	
BOCHOLT	325	333	1.288	808	954	328	60	7	9	4.112	4	4.116	
BREE	440	569	1.576	977	1.015	383	84	22	6	5.072	7	5.079	
DILSEN-STOKKEM	558	580	1.900	1.495	1.344	426	120	27	8	6.458	5	6.463	
HAMONT-ACHEL	483	506	1.664	892	935	343	102	25	11	4.961	7	4.968	
HECHTEL-EKSEL	394	376	1.286	753	848	288	69	18	12	4.044	4	4.048	
HOUTHALLEN-HELCHTEREN	636	808	2.689	1.978	2.163	838	265	103	92	9.572	16	9.588	
KINROOI	309	325	1.189	855	975	311	59	14	8	4.045	6	4.051	

N.I.S. BEVOLKING OP 1-1-1998 HUISHOUDENS	TABEL OO.07 A PRIVATE HUISHOUDENS NAAR GROOTTE VAN HET HUISHOUDEN EN AANTAL COLLECTIEVE HUISHOUDENS									BLZ. 4.- ALLE ADMINISTRATIEVE EENHEDEN		
	WOONPLAATS	MANNEN ALLEEN- WONEND	ROUWEN ALLEEN- WONEND	2 PER- SONEN	3 PER- SONEN	4 PER- SONEN	5 PER- SONEN	6 PER- SONEN	7 PER- SONEN	8 PER- SONEN EN MEER	TOTAAL PRIVATE HUIS- HOUDENS	TOTAAL COLLEC- TIEVE HUIS- HOUDENS
LOMMELE	929	1.070	3.480	2.293	2.165	725	200	46	12	10.920	8	10.928
MAASEIK	822	1.000	2.534	1.742	1.694	464	120	30	24	8.430	11	8.441
MEEUWEN-GRUITRODE	291	301	1.122	882	1.064	401	86	12	7	4.166	-	4.166
NEERPILT	485	561	1.753	961	1.218	389	101	25	10	5.503	7	5.510
OVERPILT	383	435	1.435	808	946	335	73	16	8	4.439	9	4.448
PEER	434	430	1.440	975	1.171	485	110	37	7	5.089	8	5.097
ARR. TONGEREN	6.794	7.913	21.233	14.825	12.883	4.435	1.258	289	181	69.811	168	69.979
ALKEN	318	370	1.146	846	874	257	48	14	7	3.880	6	3.886
BILZEN	1.021	1.095	3.043	2.221	2.061	732	215	46	25	10.459	20	10.479
BORGLOON	345	484	1.194	829	689	195	57	13	9	3.815	6	3.821
HEERS	218	284	806	574	396	137	43	13	3	2.474	2	2.476
HERSTAPPE	6	4	8	5	5	3	1	-	-	32	-	32
HOESELT	320	348	990	762	621	260	45	5	1	3.352	4	3.356
KORTESSEM	216	247	796	629	605	227	54	10	5	2.789	4	2.793
LANAKEN	939	992	2.881	1.745	1.535	510	135	25	7	8.769	40	8.809
MAASMECHELEN	1.296	1.410	3.562	2.566	2.426	942	345	91	81	12.719	8	12.727
RIEMST	512	638	1.741	1.230	1.116	353	82	22	9	5.703	58	5.761
TONGEREN	1.226	1.665	3.816	2.492	1.785	580	156	38	28	11.786	19	11.805
VOEREN	143	166	488	304	307	106	42	6	4	1.566	1	1.567
WELLEN	234	210	762	622	463	133	35	6	2	2.467	-	2.467
OOST-VLAANDEREN	61.609	80.544	181.156	101.459	82.284	26.390	7.352	1.990	1.264	544.048	727	544.775
ARR. AALST	10.426	14.136	35.154	22.030	16.377	4.476	1.137	275	129	104.140	103	104.243
AALST	3.788	4.990	10.964	6.236	4.331	1.211	296	72	41	31.929	27	31.956
DENDERLEEUV	645	838	2.258	1.535	1.093	276	64	12	7	6.728	4	6.732
ERPE-MERE	620	802	2.446	1.597	1.310	343	76	18	10	7.222	9	7.231
GERAARDSBERGEN	1.248	1.757	4.053	2.651	1.827	545	153	42	13	12.289	17	12.306
HAALTERT	608	733	2.262	1.488	1.180	284	60	16	11	6.642	3	6.645
HERZELE	543	763	1.959	1.372	1.134	305	84	22	7	6.189	7	6.196
LEDE	596	821	2.204	1.434	1.073	308	84	17	7	6.544	4	6.548
NINOVE	1.295	1.741	4.487	2.964	2.190	610	164	43	20	13.514	13	13.527
SINT-LIEVENS-HOUTEM	299	410	1.142	759	621	166	49	10	7	3.463	2	3.465
ZOTTEGEM	784	1.281	3.379	1.994	1.618	428	107	23	6	9.620	17	9.637
ARR. DENDERMONDE	7.012	9.481	24.535	14.638	11.801	3.691	967	257	131	72.513	90	72.603
BERLAERE	512	658	1.732	1.143	845	278	65	19	3	5.255	5	5.260
BUGGENHOUT	447	600	1.837	1.144	957	246	40	11	6	5.288	5	5.293
DENDERMONDE	1.827	2.597	5.851	3.402	2.545	816	205	50	19	17.312	29	17.341
HAMME	851	1.070	2.920	1.715	1.405	501	135	33	30	8.660	11	8.671
LAARNE	367	502	1.519	903	790	250	65	12	3	4.411	3	4.414
LEBBEKE	683	858	2.394	1.453	1.059	307	81	21	8	6.864	10	6.874
WAASMUNSTER	293	397	1.255	691	726	227	86	12	8	3.695	5	3.700
WETTEREN	1.029	1.404	3.233	1.812	1.344	361	102	29	14	9.328	12	9.340
WICHELEN	374	532	1.416	890	777	196	40	13	6	4.244	3	4.247
ZELE	629	863	2.378	1.485	1.353	509	148	57	34	7.456	7	7.463
ARR. EEKLO	3.542	4.328	10.857	5.914	4.982	1.497	416	83	50	31.669	36	31.705
ASSENEDE	540	650	1.836	936	914	290	71	13	7	5.257	5	5.262
EEKLO	1.051	1.317	2.704	1.441	1.081	306	83	19	14	8.016	12	8.028
KAPRIJKE	221	244	732	424	468	140	35	7	7	2.278	2	2.280
MALDEGEM	757	1.025	2.808	1.690	1.486	452	139	20	9	8.386	5	8.391
SINT-LAUREINS	286	298	895	431	448	138	47	6	5	2.554	1	2.555
ZELZATE	687	794	1.882	992	585	171	41	18	8	5.178	11	5.189
ARR. GENT	27.431	35.314	66.607	34.119	28.438	9.659	2.725	830	476	205.599	324	205.923
AALTER	593	693	2.147	1.344	1.274	414	116	35	18	6.634	8	6.642
DEINZE	957	1.410	3.566	2.038	1.794	589	121	44	11	10.530	12	10.542
DE PINTE	198	330	1.189	719	771	271	74	8	4	3.564	4	3.568
DESTELBERGEN	528	777	2.340	1.311	1.124	377	107	20	6	6.590	6	6.596
EVERGEM	966	1.286	4.199	2.347	1.974	627	147	55	9	11.610	26	11.636
GAVERE	323	472	1.444	963	853	230	52	8	4	4.349	6	4.355
GENT	19.227	23.833	32.371	13.958	10.080	3.718	1.283	455	346	105.271	181	105.452
KNESSELARE	273	344	1.030	585	553	147	44	13	3	2.992	3	2.995
LOCHRISTI	502	628	2.201	1.389	1.318	463	112	22	6	6.641	8	6.649
LOVENDEGEM	258	390	1.249	743	612	179	41	6	3	3.481	9	3.490
MELLE	330	533	1.342	715	671	206	45	15	5	3.862	10	3.872
MERELBEKE	654	976	2.791	1.599	1.408	488	92	21	12	8.041	14	8.055



N.I.S. BEVOLKING OP 1-1-1998 HUISHOUDENS	TABEL OO.07 A PRIVATE HUISHOUDENS NAAR GROOTTE VAN HET HUISHOUDEN EN AANTAL COLLECTIEVE HUISHOUDENS										BLZ. 5.- ALLE ADMINISTRATIEVE EENHEDEN	
	WOONPLAATS	MANNEN ALLEEN- WONEND	ROUWEN ALLEEN- WONEND	2 PER- SONEN	3 PER- SONEN	4 PER- SONEN	5 PER- SONEN	6 PER- SONEN	7 PER- SONEN	8 PER- SONEN EN MEER	TOTAAL PRIVATE HUIS- HOUDENS	TOTAAL COLLEC- TIEVE HUIS- HOUDENS
MOERBEKE	221	291	806	443	369	93	31	9	2	2.265	3	2.268
NAZARETH	301	392	1.260	825	749	236	53	13	10	3.839	6	3.845
NEVELE	334	415	1.385	804	764	263	64	19	3	4.051	5	4.056
OOSTERZELE	330	497	1.500	1.009	953	332	87	20	4	4.732	9	4.741
SINT-MARTENS-LATEM	236	426	1.032	582	585	223	48	15	5	3.152	1	3.153
WAARSCHOOT	286	370	1.084	581	527	164	47	12	5	3.076	2	3.078
WACHTEBEKE	214	283	931	478	458	138	29	10	8	2.549	4	2.553
ZOMERGEM	262	381	1.015	617	577	179	39	6	2	3.078	2	3.080
ZULTE	438	587	1.725	1.069	1.024	322	93	24	10	5.292	5	5.297
ARR. OUDENAARDE	4.247	5.905	14.484	8.546	7.070	2.472	718	175	142	43.759	71	43.830
BRAKEL	516	718	1.720	1.156	847	255	55	14	10	5.291	11	5.302
HOREBEKE	56	81	195	153	136	45	17	4	1	688	3	691
KLUISBERGEN	226	320	761	432	370	154	37	8	4	2.312	2	2.314
KRUISSHOUTEM	251	320	911	536	552	200	62	17	5	2.854	5	2.859
LIERDE	191	258	828	539	381	135	40	8	1	2.381	2	2.383
MAARKEDAL	156	241	698	467	415	169	49	10	8	2.213	7	2.220
OUDENAARDE	1.058	1.542	3.722	2.003	1.712	579	155	27	14	10.812	16	10.828
RONSE	1.153	1.658	3.156	1.695	1.231	468	185	62	90	9.698	17	9.715
WORTEGEM-PETEGEM	178	188	685	403	462	173	42	10	5	2.146	1	2.147
ZINGEM	216	294	870	541	419	148	27	3	3	2.521	2	2.523
ZWALM	246	285	938	621	545	146	49	12	1	2.843	5	2.848
ARR. SINT-NIKLAAS	8.951	11.380	29.519	16.212	13.616	4.595	1.389	370	336	86.368	103	86.471
BEVEREN	1.563	2.009	5.798	3.346	3.032	994	253	58	28	17.081	13	17.094
KRUIBEKE	512	704	1.957	1.115	861	309	80	16	8	5.562	5	5.567
LOKEREN	1.467	1.834	4.724	2.553	2.145	737	262	103	94	13.919	36	13.955
SINT-GILLIS-WAAS	528	630	2.147	1.301	1.153	401	98	18	17	6.293	4	6.297
SINT-NIKLAAS	3.326	4.273	9.430	4.657	3.786	1.328	428	114	113	27.455	29	27.484
STEKENE	512	671	2.162	1.335	1.082	351	101	25	16	6.255	8	6.263
TEMSE	1.043	1.259	3.301	1.905	1.557	475	167	36	60	9.803	8	9.811
WEST-VLAANDEREN	49.319	65.817	149.678	78.616	70.256	24.715	6.201	1.339	683	446.624	757	447.381
ARR. BRUGGE	12.834	17.443	36.394	18.880	16.401	5.534	1.392	291	124	109.293	189	109.482
BEERNEM	491	492	1.674	1.058	1.013	339	99	17	6	5.189	10	5.199
BLANKENBERGE	1.361	1.721	2.732	1.175	826	240	60	13	11	8.139	7	8.146
BRUGGE	6.113	8.711	15.945	7.840	6.498	2.371	599	129	46	48.252	111	48.363
DAMME	340	394	1.266	752	769	292	81	19	7	3.920	11	3.931
JABBEKE	354	478	1.517	991	1.023	340	94	18	5	4.820	7	4.827
KNOKE-HEIST	2.157	3.056	5.196	2.177	1.725	489	109	27	14	14.950	10	14.960
OOSTKAMP	680	882	2.662	1.593	1.518	440	118	27	12	7.932	9	7.941
TORHOUT	636	816	2.439	1.426	1.255	410	93	13	12	7.100	11	7.111
ZEDELGEM	583	772	2.636	1.704	1.572	534	116	24	8	7.949	13	7.962
ZUIENKERKE	119	121	327	164	202	79	23	4	3	1.042	-	1.042
ARR. DIKSMUIDE	1.628	2.092	5.986	3.321	3.138	1.201	306	79	46	17.797	35	17.832
DIKSMUIDE	575	758	1.889	996	1.011	404	105	29	23	5.790	8	5.798
HOUTHULST	285	373	1.113	626	570	231	61	15	2	3.276	10	3.286
KOEKELARE	284	349	1.084	610	534	176	39	11	11	3.098	3	3.101
KORTEMARK	382	478	1.522	910	840	286	66	13	10	4.507	9	4.516
LO-RENINGE	102	134	378	179	183	104	35	11	-	1.126	5	1.131
ARR. IEPER	3.867	5.145	13.248	6.969	6.584	2.737	735	160	84	39.529	58	39.587
HEUVELLAND	357	385	950	542	549	269	63	18	7	3.140	3	3.143
IEPER	1.456	1.868	4.491	2.263	2.214	920	235	44	25	13.516	23	13.539
LANGEMARK-POELKAPPELLE	248	313	955	503	506	200	55	14	10	2.804	2	2.806
MESEN	34	51	140	75	53	17	8	-	3	381	-	381
POPERINGE	696	986	2.328	1.252	1.260	515	149	35	10	7.231	16	7.247
VLETEREN	130	135	439	209	211	120	45	7	5	1.301	3	1.304
WERVIK	597	956	2.439	1.318	1.063	398	111	18	16	6.916	9	6.925
ZONNEBEKE	349	451	1.506	807	728	298	69	24	8	4.240	2	4.242
ARR. KORTRIJK	11.192	15.124	35.634	19.736	18.153	6.370	1.544	317	178	108.248	204	108.452
ANZEGEM	426	560	1.589	1.037	945	356	87	14	7	5.021	7	5.028
AVELGEM	310	497	1.192	706	550	197	46	12	3	3.513	4	3.517
DEERLIJK	317	517	1.394	885	821	257	60	10	3	4.264	3	4.267
HARELBEKE	928	1.232	3.522	1.996	1.799	540	128	26	12	10.183	9	10.192
KORTRIJK	4.237	5.337	9.805	4.854	4.405	1.687	438	87	70	30.920	102	31.022

N.I.S. BEVOLKING OP 1-1-1998 HUISHOUDENS	TABEL 00.07 A PRIVATE HUISHOUDENS NAAR GROOTTE VAN HET HUISHOUDEN EN AANTAL COLLECTIEVE HUISHOUDENS									BLZ. 6.- ALLE ADMINISTRATIEVE EENHEDEN		
	WOONPLAATS	MANNEN ALLEEN- WONEND	VROUWEN ALLEEN- WONEND	2 PER- SONEN	3 PER- SONEN	4 PER- SONEN	5 PER- SONEN	6 PER- SONEN	7 PER- SONEN	8 PER- SONEN EN MEER	TOTAAL PRIVATE HUIS- HOUDENS	TOTAAL COLLEC- TIEVE HUIS- HOUDENS
KUURNE	424	572	1.664	962	896	270	63	12	5	4.868	6	4.874
LENDELEDE	174	232	651	388	396	134	30	6	3	2.014	3	2.017
MENEN	1.507	2.017	4.554	2.383	1.822	634	161	34	18	13.130	35	13.165
SPIERE-HELKIJN	77	115	235	125	106	54	19	1	1	733	-	733
WAREGEM	1.055	1.629	4.289	2.547	2.574	864	209	42	30	13.239	16	13.255
WEVELGEM	1.010	1.391	3.801	2.147	2.238	800	170	39	17	11.613	10	11.623
ZWEVEGEM	727	1.025	2.938	1.706	1.601	577	133	34	9	8.750	9	8.759
ARR. OOSTENDE	9.013	11.593	21.127	9.751	7.425	2.442	654	145	70	62.220	95	62.315
BREDENE	625	725	1.841	1.049	838	280	69	10	4	5.441	11	5.452
DE HAAN	665	812	1.662	758	638	195	50	10	8	4.798	16	4.814
GISTEL	373	526	1.333	841	701	241	61	18	9	4.103	5	4.108
ICHTEGEM	429	472	1.699	1.066	881	277	75	18	12	4.929	5	4.934
MIDDELKERKE	1.009	1.320	2.555	1.118	855	281	77	18	4	7.237	7	7.244
OOSTENDE	5.649	7.370	10.880	4.224	2.944	986	266	64	30	32.413	48	32.461
ODENBURG	263	368	1.157	695	568	182	56	7	3	3.299	3	3.302
ARR. ROESELARE	4.943	6.653	18.213	10.198	9.331	3.168	767	162	75	53.510	76	53.586
HOOGLEDE	222	312	1.111	670	690	285	65	20	5	3.380	9	3.389
INGELMUNSTER	343	466	1.403	779	765	224	36	14	7	4.037	3	4.040
IZEGEM	975	1.337	3.614	2.053	1.658	561	119	27	14	10.358	11	10.369
LEDEGEM	268	364	1.149	719	655	222	58	12	5	3.452	4	3.456
LICHTERVELDE	241	294	1.091	661	585	175	45	9	2	3.103	2	3.105
MOORSLEDE	350	439	1.390	710	753	263	63	10	8	3.986	7	3.993
ROESELARE	2.246	3.061	7.082	3.867	3.432	1.157	314	52	29	21.240	32	21.272
STADEN	298	380	1.373	739	793	281	67	18	5	3.954	8	3.962
ARR. TIELT	2.890	3.679	10.844	6.268	6.153	2.057	473	117	61	32.542	63	32.605
ARDOOIE	274	360	1.184	685	648	253	74	15	3	3.496	4	3.500
DENTERGEM	261	294	890	594	530	191	34	7	10	2.811	3	2.814
MEULEBEKE	392	486	1.428	768	794	232	46	15	5	4.166	6	4.172
OOSTROZEBEKE	225	271	862	563	547	149	32	10	6	2.665	2	2.667
PITTEM	195	212	804	412	489	168	44	12	6	2.342	6	2.348
RUISELEDE	175	218	602	337	356	139	32	7	2	1.868	5	1.873
TIELT	661	1.009	2.449	1.351	1.273	444	107	26	11	7.331	27	7.358
WIELSBEKE	229	322	1.074	613	663	209	48	13	10	3.181	3	3.184
WINGENE	478	507	1.551	945	853	272	56	12	8	4.682	7	4.689
ARR. VEURNE	2.952	4.088	8.232	3.493	3.071	1.206	330	68	45	23.485	37	23.522
ALVERINGEM	210	218	614	285	255	141	46	10	8	1.787	4	1.791
DE PANNE	694	979	1.564	648	448	163	40	8	7	4.551	7	4.558
KOKSJDDE	1.071	1.523	3.159	1.173	1.051	395	87	17	12	8.488	10	8.498
NIEUWPOORT	605	762	1.503	619	556	198	79	7	8	4.337	5	4.342
VEURNE	372	606	1.392	768	761	309	78	26	10	4.322	11	4.333
WAALS GEWEST	181.574	236.007	405.290	238.229	187.812	75.313	22.849	6.437	3.445	1.356.956	2.616	1.359.572
WAALS BRABANT	14.314	19.275	38.598	24.033	21.687	9.141	2.826	718	382	130.974	213	131.187
ARR. NIJVEL	14.314	19.275	38.598	24.033	21.687	9.141	2.826	718	382	130.974	213	131.187
BEVEKOM	184	227	678	454	433	182	47	6	6	2.217	2	2.219
EIGENBRAKEL	1.219	1.794	3.956	2.560	2.363	844	232	54	19	13.041	28	13.069
KASTEELBRAKEL	317	413	1.056	690	588	213	40	16	9	3.342	2	3.344
CHASTRE	170	256	520	424	393	204	83	27	21	2.098	3	2.101
CHAUMONT-GISTOUX	400	462	991	659	664	312	86	26	12	3.612	4	3.616
COURT-SAINT-ETIENNE	350	445	909	567	530	248	87	23	10	3.169	8	3.177
GENEPIEN	510	678	1.547	970	877	343	107	39	16	5.087	5	5.092
GRAVEN	349	531	1.242	750	779	345	116	26	16	4.154	10	4.164
HELECINE	136	184	362	248	151	64	13	5	3	1.166	-	1.166
INCOURT	136	203	440	272	273	99	39	7	5	1.474	2	1.476
ITTER	199	321	649	400	376	114	37	11	2	2.109	7	2.116
GELDENAKEN	492	619	1.370	770	626	285	111	32	11	4.316	7	4.323
TERHULPEN	382	450	786	479	384	187	55	8	5	2.736	8	2.744
LASNE	516	594	1.334	903	940	431	129	29	8	4.884	8	4.892
MONT-SAINT-GUIBERT	285	349	548	387	346	182	58	17	2	2.174	7	2.181
NIJVEL	1.403	2.023	3.062	1.651	1.244	497	148	37	18	10.083	13	10.096
ORP-JAUCHE	249	396	870	572	423	191	54	11	7	2.773	4	2.777
OTTIGNIES-LOUVAIN-LA-NEUVE	1.806	1.743	2.379	1.552	1.561	793	289	83	58	10.264	25	10.289
PERWIJS	225	278	774	513	441	173	66	12	7	2.489	3	2.492

N.I.S. BEVOLKING OP 1-1-1998 HUISHOUDENS	TABEL 00.07 A		BLZ. 7.-								ALLE ADMINISTRATIEVE EENHEDEN	
	PRIVATE HUISHOUDENS NAAR GROOTTE VAN HET HUISHOUDEN EN AANTAL COLLECTIEVE HUISHOUDENS										TOTAAL COLLECTIEVE HUISHOUDENS	TOTAAL DER HUISHOUDENS
WOONPLAATS	PRIVATE HUISHOUDENS										TOTAAL COLLECTIEVE HUISHOUDENS	TOTAAL DER HUISHOUDENS
	MANNEN ALLEEN-WONEND	VROUWEN ALLEEN-WONEND	2 PER-SONEN	3 PER-SONEN	4 PER-SONEN	5 PER-SONEN	6 PER-SONEN	7 PER-SONEN	8 PER-SONEN EN MEER	TOTAAL PRIVATE HUISHOUDENS		
RAMILLIES	186	218	577	375	294	160	56	10	4	1.880	1	1.881
REBECC	348	461	1.143	746	628	258	57	18	4	3.663	2	3.665
RIXENSART	713	1.218	2.546	1.458	1.368	556	160	37	19	8.075	21	8.096
TUBEKE	825	1.156	2.618	1.654	1.254	482	167	46	31	8.233	5	8.238
VILLERS-LA-VILLE	310	409	1.008	622	609	248	84	19	9	3.318	2	3.320
WALHAIN	187	268	543	372	349	163	53	10	4	1.949	4	1.953
WATERLOO	1.072	1.654	3.137	1.874	1.924	824	209	49	33	10.776	19	10.795
WAVER	1.345	1.925	3.553	2.111	1.869	743	243	60	43	11.892	13	11.905
<b>HENEGOUWEN</b>	<b>69.482</b>	<b>91.885</b>	<b>162.777</b>	<b>97.532</b>	<b>69.277</b>	<b>26.520</b>	<b>7.966</b>	<b>2.417</b>	<b>1.313</b>	<b>529.169</b>	<b>866</b>	<b>530.035</b>
ARR. AAT	3.524	4.850	9.884	6.219	4.449	1.701	488	136	62	31.313	42	31.355
AAT	1.309	1.804	3.220	2.038	1.389	513	123	31	16	10.443	15	10.458
BELOEIL	622	814	1.733	1.075	707	269	80	19	10	5.329	8	5.337
BERNISSART	431	613	1.368	898	667	257	84	31	16	4.365	4	4.369
BRUGELETTE	169	176	398	249	194	83	16	9	4	1.298	2	1.300
CHIEVRES	223	332	713	506	331	129	41	14	3	2.292	3	2.295
ELZELE	224	339	707	398	349	116	45	8	3	2.189	3	2.192
VLOESBERG	129	180	388	254	176	70	18	3	-	1.218	5	1.223
FRASNES-LEZ-ANVAING	417	592	1.357	801	636	264	81	21	10	4.179	2	4.181
ARR. CHARLEROI	26.139	33.520	54.408	31.969	21.622	8.395	2.670	900	568	180.191	213	180.404
AISEAU-PRESLES	389	577	1.344	842	618	282	75	35	25	4.187	2	4.189
CHAPELLE-LEZ-HERLAIMONT	524	862	1.804	1.149	801	286	79	25	13	5.543	4	5.547
CHARLEROI	16.703	19.321	26.800	14.622	9.219	3.687	1.262	437	297	92.348	92	92.440
CHATELET	1.879	2.841	4.702	2.752	1.895	664	195	63	47	15.038	30	15.068
COURCELLES	1.298	1.887	3.774	2.432	1.636	612	184	67	37	11.927	8	11.935
FARCIENNES	386	673	1.247	825	592	299	125	49	41	4.237	5	4.242
FLEURUS	1.074	1.592	2.763	1.782	1.250	485	141	46	19	9.152	8	9.160
FONTAINE-L'EVEQUE	811	1.261	2.172	1.329	944	336	90	36	20	6.999	14	7.013
GERPINNES	364	608	1.538	970	732	266	63	9	4	4.554	11	4.565
LES BONS VILLERS	283	427	962	648	565	202	63	20	9	3.179	8	3.187
MANAGE	963	1.349	2.720	1.656	1.182	503	159	44	33	8.609	13	8.622
MONTIGNIES-LE-TILLEUL	408	733	1.469	821	608	173	56	10	1	4.279	4	4.283
PONT-A-CELLES	615	798	1.882	1.337	986	352	94	26	8	6.098	8	6.106
SENEFFE	442	591	1.231	804	594	248	84	33	14	4.041	6	4.047
ARR. BERGEN	14.374	18.950	31.737	19.370	13.358	4.950	1.539	422	221	104.921	229	105.150
BOUSSU	775	1.396	2.556	1.604	1.115	445	131	31	21	8.074	14	8.088
COLFONTAINE	981	1.426	2.606	1.598	1.137	461	143	45	36	8.433	7	8.440
DOUR	899	1.252	2.225	1.190	926	350	119	33	7	7.001	10	7.011
FRAMERIES	1.065	1.655	2.805	1.664	1.085	391	105	47	20	8.837	7	8.844
HENSIES	250	328	757	538	395	145	59	25	14	2.511	4	2.515
HONNELLES	242	278	642	379	277	117	32	12	4	1.983	4	1.987
JURBEKE	288	486	988	779	598	199	57	10	5	3.410	5	3.415
LENS	151	219	476	310	213	91	25	7	8	1.500	1	1.501
BERGEN	7.328	8.375	11.754	6.841	4.448	1.603	495	134	70	41.048	133	41.181
QUAREGNON	836	1.223	2.388	1.525	1.060	423	165	30	18	7.668	9	7.677
QUEVY	331	435	934	615	444	134	49	7	1	2.950	10	2.960
QUIEVRAIN	281	421	817	538	398	154	41	12	5	2.667	4	2.671
SAINT-GHISLAIN	947	1.456	2.789	1.789	1.262	437	118	29	12	8.839	21	8.860
ARR. MOESKROEN	3.080	4.706	9.339	5.176	3.882	1.505	425	117	75	28.305	49	28.354
KOMEN-WAASTEN	740	1.101	2.215	1.292	1.026	406	113	31	11	6.935	13	6.948
MOESKROEN	2.340	3.605	7.124	3.884	2.856	1.099	312	86	64	21.370	36	21.406
ARR. ZINNIK	8.463	11.467	21.453	13.218	9.847	3.664	1.052	324	149	69.637	71	69.708
'S GRAVENBRAKEL	999	1.191	2.284	1.383	1.109	421	99	36	15	7.537	4	7.541
ECAUSSINNES	435	628	1.256	766	552	192	61	10	7	3.907	4	3.911
EDINGEN	438	649	1.331	835	643	218	70	21	11	4.216	3	4.219
LA LOUVIERE	4.349	5.765	9.778	5.851	4.166	1.587	445	142	61	32.144	25	32.169
LE ROEULX	260	402	974	652	477	167	63	14	8	3.017	4	3.021
LESSEN	819	1.125	2.220	1.347	916	319	87	37	24	6.894	8	6.902
OPZULLIK	221	286	747	594	564	173	43	12	3	2.643	5	2.648
ZINNIK	942	1.421	2.863	1.790	1.420	587	184	52	20	9.279	18	9.297

N.I.S. BEVOLKING OP 1-1-1998 HUISHOUDENS	TABEL OO.07 A PRIVATE HUISHOUDENS NAAR GROOTTE VAN HET HUISHOUDEN EN AANTAL COLLECTIEVE HUISHOUDENS									BLZ. 8.- ALLE ADMINISTRATIEVE EENHEDEN		
	WOONPLAATS	MANNEN- ALLEEN- WONEND	ROUWEN- ALLEEN- WONEND	2 PER- SONEN	3 PER- SONEN	4 PER- SONEN	5 PER- SONEN	6 PER- SONEN	7 PER- SONEN	8 PER- SONEN EN MEER	TOTAAL PRIVATE HUIS- HOUDENS	TOTAAL COLLEC- TIEVE HUIS- HOUDENS
ARR. THUIN	6.451	8.960	18.234	11.272	8.325	3.281	891	294	120	57.828	90	57.918
ANDERLUES	561	850	1.511	943	596	204	68	23	12	4.768	12	4.780
BEAUMONT	314	386	775	484	370	152	51	12	4	2.548	7	2.555
BINCHE	1.491	2.213	4.436	2.586	1.773	625	150	46	20	13.340	14	13.354
CHIMAY	498	603	1.076	655	560	276	77	22	16	3.783	8	3.791
ERQUELINES	443	629	1.227	686	538	241	62	23	14	3.863	7	3.870
ESTINES	360	405	879	591	455	176	37	17	7	2.927	5	2.932
FROIDCHAPPELLE	195	169	383	204	174	93	30	14	3	1.265	2	1.267
HAM-SUR-HEURE-NALINNES	435	655	1.627	995	831	340	76	23	2	4.984	9	4.993
LOBBES	208	274	674	448	341	121	25	10	2	2.103	4	2.107
MERBES-LE-CHATEAU	152	238	494	323	227	84	32	14	4	1.568	-	1.568
MOMIGNIES	238	310	595	344	295	127	53	15	9	1.986	4	1.990
MORLANWELZ	706	1.056	2.238	1.504	1.047	391	113	39	14	7.108	10	7.118
SIVRY-RANCE	230	285	533	347	272	103	35	9	4	1.818	3	1.821
THUIN	620	887	1.786	1.162	846	348	82	27	9	5.767	5	5.772
ARR. DOORNIK	7.451	9.432	17.722	10.308	7.794	3.024	901	224	118	56.974	172	57.146
ANTOING	326	450	984	621	414	154	46	14	5	3.014	3	3.017
BRUNEHAUT	282	403	925	574	449	167	46	17	3	2.866	5	2.871
CELLES	185	257	617	382	331	129	43	9	7	1.960	8	1.968
ESTAIMPUIS	344	522	1.228	746	577	200	60	16	7	3.700	6	3.706
LEUZE-EN-HAINAUT	598	792	1.686	965	695	318	80	24	10	5.168	13	5.181
MONT-DE-L'ENCLUS	144	157	412	244	181	70	14	5	3	1.230	2	1.232
PECO	222	270	657	415	300	119	30	4	5	2.022	7	2.029
PERUWELZ	798	1.033	2.043	1.231	916	364	123	40	16	6.564	44	6.608
RUMES	156	276	605	409	319	109	40	6	2	1.922	4	1.926
DOORNIK	4.396	5.272	8.565	4.721	3.612	1.394	419	89	60	28.528	80	28.608
PROV. LUIK	65.311	81.784	126.212	70.850	55.897	21.748	6.401	1.796	989	430.988	719	431.707
ARR. HOEI	5.006	6.394	11.780	7.256	5.722	2.282	682	191	86	39.399	153	39.552
AMAY	530	789	1.688	1.082	695	266	69	15	18	5.152	9	5.161
ANTHISNES	155	189	434	306	250	83	26	8	5	1.456	-	1.456
BURDINNE	118	137	281	201	165	77	23	4	1	1.007	3	1.010
CLAVIER	162	208	401	257	256	118	41	14	4	1.461	2	1.463
ENGIS	260	359	781	460	294	115	34	7	4	2.314	1	2.315
FERRIERES	220	250	476	267	251	105	32	6	4	1.611	3	1.614
HAMOIR	195	259	439	283	195	79	14	9	2	1.475	3	1.478
HERON	147	186	432	304	251	104	34	23	4	1.485	1	1.486
HOEI	1.730	2.046	2.439	1.141	855	362	114	39	13	8.739	109	8.848
MARCHIN	211	261	575	378	300	136	36	8	3	1.908	-	1.908
MODAVE	178	193	421	266	246	66	14	5	2	1.391	-	1.391
NANDRIN	169	206	504	384	366	141	49	7	4	1.830	7	1.837
OUFFET	91	113	283	162	155	78	20	4	-	906	1	907
TINLOT	89	109	205	149	145	53	24	4	4	782	3	785
VERLAINE	106	149	342	266	228	97	28	3	3	1.222	-	1.222
VILLERS-LE-BOUILLET	170	252	581	409	354	144	49	14	1	1.974	2	1.976
WANZE	475	688	1.498	941	716	258	75	21	14	4.686	9	4.695
ARR. LUIK	43.709	54.060	75.977	41.129	30.181	11.134	3.278	963	591	261.022	348	261.370
ANS	1.244	2.146	3.661	2.199	1.515	531	132	47	22	11.497	17	11.514
AWANS	333	465	979	691	538	162	32	7	2	3.209	5	3.214
AYWAILLE	534	675	1.230	705	556	230	69	18	5	4.022	8	4.030
BITSINGEN	349	433	971	640	507	174	52	14	7	3.147	6	3.153
BEYNE-HEUSAY	571	832	1.496	901	689	226	59	15	6	4.795	1	4.796
BLEGNV	490	566	1.302	923	865	291	85	16	5	4.543	5	4.548
CHAUDFONTAINE	865	1.288	2.725	1.485	1.221	501	107	30	8	8.230	21	8.251
COMBLAIN-AU-PONT	236	345	626	395	316	120	34	10	3	2.085	2	2.087
DALHEM	195	267	665	421	440	174	50	8	2	2.222	-	2.222
ESNEUX	824	1.004	1.674	872	770	303	74	11	7	5.539	16	5.555
FLEMALLE	1.262	2.047	3.787	2.065	1.371	459	106	39	12	11.148	8	11.156
FLERON	578	1.187	2.078	1.171	889	343	100	25	20	6.391	2	6.393
GRACE-HOLLOGNE	1.249	1.726	2.794	1.712	1.315	476	114	30	18	9.434	6	9.440
HERSTAL	2.059	3.095	4.977	2.673	1.927	691	170	52	32	15.676	18	15.694
JUPRELLE	372	440	867	648	549	173	48	9	3	3.109	10	3.119
LUIK	23.640	25.028	24.716	11.013	7.262	2.788	998	347	288	96.080	154	96.234
NEUPRE	326	444	1.162	731	673	192	50	5	5	3.588	3	3.591
OUPEYE	975	1.619	2.910	1.900	1.455	485	141	35	13	9.533	7	9.540

N.I.S. BEVOLKING OP 1-1-1998 HUISHOUDENS	TABEL OO.07 A PRIVATE HUISHOUDENS NAAR GROOTTE VAN HET HUISHOUDEN EN AANTAL COLLECTIEVE HUISHOUDENS										BLZ. 9.- ALLE ADMINISTRATIEVE EENHEDEN	
	WOONPLAATS	MANNEN ALLEEN- WONEND	VROUWEN ALLEEN- WONEND	2 PER- SONEN	3 PER- SONEN	4 PER- SONEN	5 PER- SONEN	6 PER- SONEN	7 PER- SONEN	8 PER- SONEN EN MEER	TOTAAL PRIVATE HUIS- HOUDENS	TOTAAL COLLEC- TIEVE HUIS- HOUDENS
SAINT-NICOLAS	1.252	1.904	2.997	1.748	1.242	495	129	41	30	9.838	6	9.844
SERAING	4.220	5.752	8.560	4.549	2.887	1.030	317	99	54	27.468	18	27.486
SOUMAGNE	515	694	1.607	1.120	993	376	91	23	10	5.429	5	5.434
SPRIMONT	430	528	1.315	858	797	335	105	30	11	4.409	24	4.433
TROOZ	380	469	971	553	439	185	67	11	3	3.078	1	3.079
WEZET	810	1.106	1.907	1.156	965	394	148	41	25	6.552	5	6.557
ARR. VERVIERS	14.042	17.429	30.366	17.128	15.915	6.847	2.000	537	259	104.523	182	104.705
AMEL	143	193	477	283	372	184	52	12	4	1.720	4	1.724
AUBEL	141	214	382	235	267	129	33	4	-	1.405	3	1.408
BAELEN	173	160	427	240	276	100	29	6	-	1.411	3	1.414
BULLINGEN	189	293	511	325	388	178	40	7	2	1.934	-	1.934
BURG-REULAND	162	138	392	252	245	127	42	10	3	1.371	-	1.371
BUTGENBACH	194	237	592	328	388	172	47	9	5	1.972	4	1.976
DISON	913	1.012	1.584	930	721	344	125	37	28	5.694	5	5.699
EUPEN	1.092	1.563	2.289	1.201	982	309	97	16	11	7.560	11	7.571
HERVE	581	749	1.708	1.082	1.137	465	148	30	14	5.914	10	5.924
JALHAY	270	307	758	455	524	235	55	9	5	2.618	3	2.621
KELMIS	604	760	1.443	713	573	191	32	7	3	4.326	1	4.327
LIERNEUX	153	152	343	180	190	97	29	10	1	1.155	5	1.160
LIMBURG	287	332	609	360	356	134	29	10	3	2.140	2	2.142
LONTZEN	250	247	551	336	335	116	26	12	3	1.876	6	1.882
MALMEDY	582	847	1.323	688	712	264	65	19	5	4.505	4	4.509
OLNE	112	174	385	268	246	121	24	5	4	1.339	-	1.339
PEPINSTER	415	565	992	709	552	213	76	22	7	3.551	6	3.557
PLOMBIERES	427	477	1.111	603	600	240	76	10	3	3.547	9	3.556
RAEREN	511	568	1.295	637	587	218	45	9	7	3.877	4	3.881
SANKT-VITH	313	468	831	562	616	300	94	27	5	3.216	3	3.219
SPA	739	994	1.393	617	477	216	66	18	13	4.533	26	4.559
STAVELOT	292	421	722	419	368	208	45	16	6	2.497	6	2.503
STOUMONT	139	172	331	194	162	82	20	4	-	1.104	6	1.110
THEUX	438	519	1.165	761	688	331	91	14	10	4.017	8	4.025
THIMISTER-CLERMONT	147	148	394	286	355	193	62	20	1	1.606	2	1.608
TROIS-PONTS	120	171	279	151	157	51	14	4	2	949	2	951
VERVIERS	4.032	4.741	6.401	3.305	2.648	1.178	423	160	105	22.993	43	23.036
WEISMES	243	320	660	420	458	201	44	12	3	2.361	1	2.362
WELKENRAEDT	380	487	1.018	567	535	250	71	18	6	3.332	5	3.337
ARR. BORGWORM	2.554	3.901	8.089	5.337	4.079	1.485	441	105	53	26.044	36	26.080
BERLOZ	103	150	309	223	139	56	17	9	2	1.008	-	1.008
BRAIVES	194	280	597	418	345	128	31	5	4	2.002	3	2.005
CRISNEE	81	143	274	231	159	47	18	1	1	955	-	955
DONCEEL	79	127	270	197	177	72	17	5	3	947	-	947
FAIMES	97	139	357	221	212	78	28	8	1	1.141	1	1.142
FEXHE-LE-HAUT-CLOCHER	117	149	353	215	191	60	15	6	2	1.108	2	1.110
GEER	84	121	267	188	155	73	22	1	1	912	1	913
HANNUIT	456	702	1.518	960	768	333	97	32	16	4.882	9	4.891
LIJSEM	93	154	322	248	165	61	17	4	4	1.068	3	1.071
OERLE	190	263	397	269	195	55	14	2	1	1.386	1	1.387
REMICOURT	184	255	525	409	309	81	29	2	1	1.795	3	1.798
SAINT-GEORGES-SUR-MEUSE	271	404	913	550	396	145	38	8	3	2.728	3	2.731
BORGWORM	523	907	1.751	1.050	732	244	80	16	6	5.309	9	5.318
WASSEIGES	82	107	236	158	136	52	18	6	8	803	1	804
LUXEMBURG	11.307	14.959	26.815	15.347	15.596	7.037	2.075	528	195	93.859	196	94.055
ARR. AARLEN	2.558	3.354	6.085	3.535	3.323	1.283	315	58	24	20.535	32	20.567
AARLEN	1.466	1.807	2.959	1.617	1.493	617	140	24	9	10.132	20	10.152
ATTERT	137	158	339	266	298	144	28	9	3	1.382	2	1.384
AUBANGE	655	963	1.881	1.047	917	320	87	14	9	5.893	6	5.899
MARTELANGE	71	96	203	96	85	28	11	3	2	595	2	597
MESSANCY	229	330	703	509	530	174	49	8	1	2.533	2	2.535
ARR. BASTENAKEN	1.799	2.226	4.036	2.325	2.584	1.299	407	120	38	14.834	26	14.860
BASTENAKEN	554	709	1.226	781	865	424	147	37	21	4.764	7	4.771
BERTOONE	108	115	257	143	175	104	28	10	2	942	-	942
FAUVILLERS	82	100	159	117	113	61	26	5	1	664	-	664
GOUVV	208	270	474	269	280	142	53	14	-	1.710	2	1.712

N.I.S. BEVOLKING OP 1-1-1998 HUISHOUDENS	TABEL 00.07 A PRIVATE HUISHOUDENS NAAR GROOTTE VAN HET HUISHOUDEN EN AANTAL COLLECTIEVE HUISHOUDENS										BLZ. 10.- ALLE ADMINISTRATIEVE EENHEDEN	
	WOONPLAATS	MANNEN ALLEEN- WONEND	ROUWEN ALLEEN- WONEND	2 PER- SONEN	3 PER- SONEN	4 PER- SONEN	5 PER- SONEN	6 PER- SONEN	7 PER- SONEN	8 PER- SONEN EN MEER	TOTAAL PRIVATE HUIS- HOUDENS	TOTAAL COLLEC- TIEVE HUIS- HOUDENS
HOUFFALIZE	254	279	470	233	289	154	41	12	4	1.730	5	1.735
SAINTE-ODE	99	98	230	143	138	63	22	9	1	803	2	805
VAUX-SUR-SURE	130	159	394	212	265	158	51	18	5	1.392	2	1.394
VIELSALM	364	496	826	427	465	193	39	15	4	2.829	8	2.837
ARR. MARCHE-EN-FAMENNE	2.307	2.915	5.547	3.103	3.039	1.395	465	132	50	18.953	46	18.999
DURBUY	549	619	1.182	653	557	236	57	21	9	3.883	9	3.892
EREZEE	143	133	316	152	141	88	27	5	4	1.009	1	1.010
HOTTON	176	233	535	299	309	152	45	16	2	1.767	1	1.768
LA ROCHE-EN-ARDENNE	264	288	514	272	232	71	38	7	4	1.690	2	1.692
MANHAY	135	174	282	165	173	97	39	8	2	1.075	1	1.076
MARCHE-EN-FAMENNE	629	915	1.717	1.018	1.033	462	156	47	21	5.998	22	6.020
NASSOEGNE	232	282	504	267	294	145	52	18	5	1.799	7	1.806
RENDEUX	103	153	252	136	123	66	32	4	1	870	1	871
TENNEVILLE	76	118	245	141	177	78	19	6	2	862	2	864
ARR. NEUFCHATEAU	2.410	3.446	5.930	3.394	3.522	1.641	515	120	47	21.025	57	21.082
BERTRIX	335	458	867	469	515	235	97	16	8	3.000	5	3.005
BOUILLON	357	433	694	327	317	123	36	11	2	2.300	6	2.306
DAVERDISSE	83	99	192	90	73	36	8	2	1	584	2	586
HERBEUMONT	93	115	175	82	83	41	8	2	-	599	1	600
LEGLISE	119	185	374	231	211	145	30	10	4	1.309	3	1.312
LIBIN	196	249	465	248	287	118	45	11	6	1.625	3	1.628
LIBRAMONT-CHEVIGNY	342	524	910	568	677	265	85	19	9	3.399	15	3.414
NEUFCHATEAU	238	373	655	375	397	202	64	11	4	2.319	2	2.321
PALISEUL	184	306	504	294	313	163	51	12	3	1.830	3	1.833
SAINT-HUBERT	253	404	584	383	343	174	41	12	4	2.198	9	2.207
TELLIN	108	124	245	131	143	63	17	4	-	835	4	839
WELLIN	102	176	265	196	163	76	33	10	6	1.027	4	1.031
ARR. VIRTON	2.233	3.018	5.217	2.990	3.128	1.419	373	98	36	18.512	35	18.547
CHINY	240	332	596	305	290	133	36	9	2	1.943	4	1.947
ETALLE	170	204	453	273	348	152	47	3	2	1.652	1	1.653
FLORENVILLE	302	451	666	343	313	152	41	13	2	2.283	8	2.291
HABAY	276	368	682	434	495	215	40	21	8	2.539	8	2.547
MEIX-DEVANT-VIRTON	126	169	304	155	176	87	23	5	3	1.048	-	1.048
MUSSON	152	196	449	266	265	92	37	4	2	1.463	2	1.465
ROUVROY	89	94	191	120	98	78	15	5	3	693	2	695
SAINT-LEGER	109	171	281	216	234	98	24	8	5	1.146	-	1.146
TINTIGNY	141	206	375	210	236	116	22	9	2	1.317	-	1.317
VIRTON	628	827	1.220	668	673	296	88	21	7	4.428	10	4.438
PROV. NAMEN	21.160	28.104	50.888	30.467	25.355	10.867	3.581	978	566	171.966	622	172.588
ARR. DINANT	4.593	6.214	11.490	6.333	5.722	2.659	893	239	112	38.255	91	38.346
ANHEE	337	453	802	433	370	170	57	17	5	2.644	11	2.655
BEAURAING	358	541	934	496	472	226	75	17	7	3.126	13	3.139
BIEVRE	134	171	329	173	188	94	36	11	5	1.141	1	1.142
CINEY	668	956	1.564	973	828	387	132	25	21	5.554	11	5.565
DINANT	673	947	1.548	851	678	301	112	27	9	5.146	11	5.157
GEDINNE	198	270	548	258	251	125	49	9	4	1.712	2	1.714
HAMOIS	214	288	614	374	431	215	74	16	12	2.238	3	2.241
HASTIERE	335	362	716	307	243	105	23	11	5	2.107	7	2.114
HAVELANGE	143	252	496	289	266	130	44	19	11	1.650	3	1.653
HOUYET	191	267	504	271	248	127	38	19	6	1.671	2	1.673
ONHAYE	120	153	322	219	191	83	22	8	5	1.123	-	1.123
ROCHEFORT	560	689	1.348	792	722	310	96	27	12	4.556	8	4.564
SOMME-LEUZE	189	208	546	237	226	113	41	7	3	1.570	-	1.570
VRESSE-SUR-SEMOIS	195	240	371	159	136	56	23	4	2	1.186	6	1.192
YVOIR	278	417	848	501	472	217	71	22	5	2.831	13	2.844
ARR. NAMEN	13.617	18.136	32.014	19.658	16.067	6.827	2.223	643	388	109.573	485	110.058
ANDENNE	1.156	1.518	2.841	1.655	1.303	541	164	57	35	9.270	9	9.279
ASSESE	162	222	587	375	417	189	72	12	4	2.040	2	2.042
EGHEZEE	406	586	1.281	1.016	832	373	120	32	23	4.669	7	4.676
FERNELMONT	184	287	619	410	402	207	74	17	6	2.206	2	2.208
FLOREFFE	286	356	732	526	447	172	60	20	8	2.607	6	2.613
FOSES-LA-VILLE	418	401	1.007	647	547	207	60	18	10	3.315	2	3.317
GEMBLOUX	810	1.097	2.360	1.434	1.242	460	140	50	20	7.613	193	7.806

WOONPLAATS	PRIVATE HUISHOUDENS										TOTAAL COLLECTIEVE HUISHOUDENS	TOTAAL DER HUISHOUDENS
	MANNEN ALLEEN-WONEND	ROUWEN ALLEEN-WONEND	2 PER-SONEN	3 PER-SONEN	4 PER-SONEN	5 PER-SONEN	6 PER-SONEN	7 PER-SONEN	8 PER-SONEN EN MEER	TOTAAL PRIVATE HUISHOUDENS		
GESVES	200	234	563	368	374	160	53	17	5	1.974	7	1.981
JEMEPPE-SUR-SAMBRE	646	908	2.127	1.384	1.024	396	117	39	18	6.659	11	6.670
LA BRUYERE	174	280	711	562	515	240	97	15	12	2.606	4	2.610
METTET	368	499	1.214	805	713	287	94	21	14	4.015	4	4.019
NAMEN	6.739	8.999	12.304	6.850	5.359	2.386	794	246	155	43.832	205	44.037
OHEY	142	189	411	273	253	116	42	5	8	1.439	-	1.439
PROFONDEVILLE	428	536	1.076	695	675	320	92	22	13	3.857	11	3.868
SAMBREVILLE	1.180	1.643	3.383	2.115	1.510	602	195	60	50	10.738	18	10.756
SOMBREFFE	318	381	798	543	454	171	49	12	7	2.733	4	2.737
ARR. PHILIPPEVILLE	2.950	3.754	7.384	4.476	3.566	1.381	465	96	66	24.138	46	24.184
CERFONTAINE	204	269	530	309	241	107	27	4	6	1.697	2	1.699
COUVIN	742	922	1.616	874	761	264	106	29	13	5.327	14	5.341
DOISCHE	146	187	338	199	173	72	21	4	2	1.142	4	1.146
FLORENNES	386	553	1.201	825	618	262	113	24	16	3.998	6	4.004
PHILIPPEVILLE	466	554	962	572	428	184	46	7	7	3.226	6	3.232
VIROINVAL	396	487	756	392	312	105	35	4	2	2.489	6	2.495
WALCOURT	610	782	1.981	1.305	1.033	387	117	24	20	6.259	8	6.267

N.I.S.

BEVOLKING  
OP 1-1-1998

HUISHOUDENS

TABEL OO.07 A

BLZ. 11.-

PRIVATE HUISHOUDENS NAAR GROOTTE VAN HET HUISHOUDEN  
EN AANTAL COLLECTIEVE HUISHOUDENSALLE ADMINISTRATIEVE  
EENHEDEN

WOONPLAATS

PRIVATE HUISHOUDENS

TOTAAL COLLECTIEVE  
HUISHOUDENSTOTAAL DER  
HUISHOUDENSMANNEN ALLEEN-  
WONENDROUWEN ALLEEN-  
WONEND2 PER-  
SONEN3 PER-  
SONEN4 PER-  
SONEN5 PER-  
SONEN6 PER-  
SONEN7 PER-  
SONEN8 PER-  
SONEN  
EN MEERTOTAAL  
PRIVATE  
HUIS-  
HOUDENSGESVES  
JEMEPPE-SUR-SAMBRE  
LA BRUYERE  
METTET  
NAMEN  
OHEY  
PROFONDEVILLE  
SAMBREVILLE  
SOMBREFFE  
  
ARR. PHILIPPEVILLE  
CERFONTAINE  
COUVIN  
DOISCHE  
FLORENNES  
PHILIPPEVILLE  
VIROINVAL  
WALCOURT200  
646  
174  
368  
6.739  
142  
428  
1.180  
318  
  
2.950  
204  
742  
146  
386  
466  
396  
610234  
908  
280  
499  
8.999  
189  
536  
1.643  
381  
  
3.754  
269  
922  
187  
553  
554  
487  
782563  
2.127  
711  
1.214  
12.304  
411  
1.076  
3.383  
798  
  
7.384  
530  
1.616  
338  
1.201  
962  
756  
1.981368  
1.384  
562  
805  
6.850  
273  
695  
2.115  
543  
  
4.476  
309  
874  
199  
825  
572  
392  
1.305374  
1.024  
515  
713  
5.359  
253  
675  
1.510  
454  
  
3.566  
241  
761  
173  
618  
428  
312  
1.033160  
396  
240  
287  
2.386  
116  
320  
602  
171  
  
1.381  
107  
264  
72  
262  
184  
105  
38753  
117  
97  
94  
794  
42  
92  
195  
49  
  
465  
27  
106  
21  
113  
46  
35  
11717  
39  
15  
21  
246  
5  
22  
60  
12  
  
96  
4  
29  
4  
24  
7  
4  
245  
18  
12  
14  
155  
8  
13  
50  
7  
  
66  
6  
13  
2  
16  
7  
2  
201.974  
6.659  
2.606  
4.015  
43.832  
1.439  
3.857  
10.738  
2.733  
  
24.138  
1.697  
5.327  
1.142  
3.998  
3.226  
2.489  
6.2597  
11  
4  
4  
205  
-  
11  
18  
4  
  
46  
2  
14  
4  
6  
6  
6  
81.981  
6.670  
2.610  
4.019  
44.037  
1.439  
3.868  
10.756  
2.737  
  
24.184  
1.699  
5.341  
1.146  
4.004  
3.232  
2.495  
6.267





N.I.S. BEVOLKING OP 1-1-1998 HUISHOUDENS	TABEL 00.07 B PRIVATE HUISHOUDENS WAARVAN DE REFERENTIEPERSOON VAN VREEMDE NATIONALITEIT IS, NAAR GROOTTE VAN HET HUISHOUDEN									ARRONDISSEMENTEN
	BLZ. 1.-									
WOONPLAATS	MANNEN ALLEEN- WONEND	VROUWEN ALLEEN- WONEND	2 PER- SONEN	3 PER- SONEN	4 PER- SONEN	5 PER- SONEN	6 PER- SONEN	7 PER- SONEN	8 PER- SONEN EN MEER	TOTAAL PRIVATE HUIS- HOUDENS
HET RIJK	81.898	57.969	91.781	64.553	60.210	28.101	11.947	5.611	6.396	408.466
BRUSSELS HOOFDSTEDELIJK GEW.	35.519	26.888	22.744	16.320	14.253	6.976	3.658	1.976	2.355	130.689
VLAAMS GEWEST	21.622	12.442	28.889	18.510	19.055	9.441	4.442	2.171	2.910	119.482
WAALS GEWEST	24.757	18.639	40.148	29.723	26.902	11.684	3.847	1.464	1.131	158.295
WAARVAN DUITSTALIGE GEMEENS.	888	625	1.716	922	749	316	72	26	11	5.325
PROV. ANTWERPEN	10.000	5.070	11.060	5.956	5.651	2.982	1.554	912	1.613	44.798
ARR. ANTWERPEN	8.438	4.252	7.622	4.301	3.988	2.140	1.184	690	1.296	33.911
ARR. MECHELEN	461	213	695	568	506	332	221	179	274	3.449
ARR. TURNHOUT	1.101	605	2.743	1.087	1.157	510	149	43	43	7.438
VLAAMS BRABANT	4.040	2.794	4.811	3.893	4.698	1.849	635	212	187	23.119
ARR. HALLE-VILVOORDE	1.520	1.203	3.258	2.727	3.382	1.319	442	155	138	14.144
ARR. LEUVEN	2.520	1.591	1.553	1.166	1.316	530	193	57	49	8.975
LIMBURG	3.219	2.058	7.383	4.776	5.070	2.672	1.217	517	472	27.384
ARR. HASSELT	1.332	781	2.408	2.034	2.218	1.363	701	319	299	11.455
ARR. MAASEIK	922	595	2.826	1.427	1.502	675	264	130	99	8.440
ARR. TONGEREN	965	682	2.149	1.315	1.350	634	252	68	74	7.489
OOST-VLAANDEREN	2.641	1.362	3.282	2.364	2.350	1.430	850	466	556	15.301
ARR. AALST	180	67	309	234	242	121	58	23	24	1.258
ARR. DENDERMONDE	130	60	218	186	205	144	93	42	51	1.129
ARR. EEKLO	112	74	276	186	168	59	19	2	6	902
ARR. GENT	1.713	968	1.569	1.099	1.109	707	443	238	235	8.081
ARR. OUDENAARDE	103	42	175	140	96	86	43	26	60	771
ARR. SINT-NIKLAAS	403	151	735	519	530	313	194	135	180	3.160
WEST-VLAANDEREN	1.722	1.158	2.353	1.521	1.286	508	186	64	82	8.880
ARR. BRUGGE	445	296	615	312	271	112	33	6	8	2.098
ARR. DIKSMUIDE	15	8	33	18	20	5	3	1	-	103
ARR. IEPER	116	115	270	230	182	74	22	10	3	1.022
ARR. KORTRIJK	501	282	621	499	442	191	68	29	51	2.684
ARR. OOSTENDE	390	269	376	163	134	53	22	7	3	1.417
ARR. ROESELARE	85	36	116	103	77	19	17	2	5	460
ARR. TIELT	37	17	66	44	59	19	13	7	11	273
ARR. VEURNE	133	135	256	152	101	35	8	2	1	823
WAALS BRABANT	1.789	1.219	2.664	2.192	2.496	1.192	418	141	124	12.235
ARR. NIJVEL	1.789	1.219	2.664	2.192	2.496	1.192	418	141	124	12.235
HENEGOUWEN	10.664	8.740	19.566	15.208	13.167	5.724	1.860	712	512	76.153
ARR. AAT	210	181	449	353	308	124	43	22	11	1.701
ARR. CHARLEROI	4.740	3.340	7.851	6.088	5.475	2.472	854	364	309	31.493
ARR. BERGEN	2.582	2.194	4.156	3.311	2.711	1.137	390	115	80	16.676
ARR. MOESKROEN	491	695	1.371	1.020	721	362	97	47	29	4.833
ARR. ZINNIK	1.236	1.084	2.637	2.200	2.034	872	261	91	40	10.455
ARR. THUIN	727	677	1.872	1.422	1.234	484	122	48	20	6.606
ARR. DOORNIK	678	569	1.230	814	684	273	93	25	23	4.389
PROV. LUIK	10.046	7.031	14.413	9.687	8.782	3.718	1.190	484	375	55.726
ARR. HOEI	285	204	564	402	367	150	48	19	7	2.046
ARR. LUIK	7.676	5.535	10.419	7.180	6.518	2.696	855	357	283	41.519
ARR. VERVIERS	1.991	1.226	3.193	1.929	1.730	801	269	103	84	11.326
ARR. BORGWORM	94	66	237	176	167	71	18	5	1	835
LUXEMBURG	874	566	1.315	975	957	362	143	35	21	5.248
ARR. AARLEN	411	234	613	462	427	140	51	6	7	2.351
ARR. BASTENAKEN	100	44	106	86	100	38	16	9	3	502
ARR. MARCHE-EN-FAMENNE	104	65	170	105	106	46	24	10	4	634
ARR. NEUFCHATEAU	101	92	146	95	100	40	20	1	2	597
ARR. VIRTON	158	131	280	227	224	98	32	9	5	1.164
PROV. NAMEN	1.384	1.083	2.190	1.661	1.500	688	236	92	99	8.933
ARR. DINANT	198	166	401	255	244	94	30	10	6	1.404
ARR. NAMEN	1.055	797	1.499	1.180	1.060	522	186	78	88	6.465
ARR. PHILIPPEVILLE	131	120	290	226	196	72	20	4	5	1.064

N.I.S.		TABEL OO.08 A						BLZ. 1.-			ARRONDISSEMENTEN		
BEVOLKING OP 1-1-1998		FAMILIEKERNEN NAAR HET AANTAL KINDEREN											
FAMILIEKERNEN		- ALLE FAMILIEKERNEN -											
WOONPLAATS	ECHT- PAREN ZONDER KIN- DEREN	ECHTPAREN MET KINDEREN			VADERS MET KINDEREN			MOEDERS MET KINDEREN			TOTAAL		
		1 KIND	2 KINDEREN	3 KINDEREN EN MEER	1 KIND	2 KINDEREN	3 KINDEREN EN MEER	1 KIND	2 KINDEREN	3 KINDEREN EN MEER	FAMILIE- KERNEN	KINDEREN	
HET RIJK	964.766	557.297	524.832	252.546	73.179	26.684	8.045	223.719	96.858	37.002	2.764.908	3.164.905	
BRUSSELS HOOFDSTEDELIJK GEW.	72.352	35.159	31.448	23.680	7.379	2.962	930	27.852	11.867	5.018	218.647	273.962	
VLAAMS GEWEST	608.068	349.618	334.279	144.470	35.211	12.399	3.538	104.890	45.626	16.035	1.654.134	1.826.509	
WAALS GEWEST	284.346	172.520	159.105	84.396	30.589	11.303	3.577	90.977	39.365	15.949	892.127	1.064.434	
WAARVAN DUITSTALIGE GEMEENS.	6.279	3.807	4.199	2.062	389	115	42	1.312	544	212	18.961	22.807	
PROV. ANTWERPEN	169.694	88.918	85.691	41.248	10.551	3.861	1.178	29.420	12.971	4.826	448.358	497.913	
ARR. ANTWERPEN	96.618	45.280	42.988	23.952	6.449	2.511	805	18.092	7.999	3.076	247.770	275.828	
ARR. MECHELEN	33.100	18.552	16.103	7.071	1.880	629	182	5.329	2.271	771	85.888	91.474	
ARR. TURNHOUT	39.976	25.086	26.600	10.225	2.222	721	191	5.999	2.701	979	114.700	130.611	
VLAAMS BRABANT	103.644	60.308	57.178	23.476	6.383	2.558	635	18.762	8.445	2.826	284.215	310.964	
ARR. HALLE-VILVOORDE	56.247	32.836	32.260	12.804	3.833	1.688	360	11.049	5.138	1.658	157.873	174.946	
ARR. LEUVEN	47.397	27.472	24.918	10.672	2.550	870	275	7.713	3.307	1.168	126.342	136.018	
LIMBURG	71.949	51.107	51.759	20.923	3.843	1.321	387	13.004	5.864	1.920	222.077	263.108	
ARR. HASSELT	35.467	24.649	24.053	9.913	1.924	637	185	6.670	2.953	948	107.399	125.584	
ARR. MAASEIK	19.058	13.361	15.732	6.506	929	374	112	2.932	1.513	498	61.015	76.000	
ARR. TONGEREN	17.424	13.097	11.974	4.504	990	310	90	3.402	1.398	474	53.663	61.524	
OOST-VLAANDEREN	141.625	83.961	74.776	30.425	8.372	2.669	768	25.268	10.411	3.582	381.857	409.928	
ARR. AALST	27.739	18.571	14.710	4.625	1.665	503	105	5.450	2.053	628	76.049	77.732	
ARR. DENDERMONDE	19.281	12.356	10.816	4.135	1.119	357	81	3.431	1.383	449	53.408	57.461	
ARR. EEKLO	8.699	4.866	4.550	1.647	529	154	47	1.408	568	213	22.681	23.627	
ARR. GENT	50.912	27.689	25.735	11.537	3.070	1.050	332	9.247	3.849	1.396	134.817	145.894	
ARR. OUDENAARDE	11.733	7.077	6.483	2.808	669	216	78	1.957	865	289	32.175	35.567	
ARR. SINT-NIKLAAS	23.261	13.402	12.482	5.673	1.320	389	125	3.775	1.693	607	62.727	69.647	
WEST-VLAANDEREN	121.156	65.324	64.875	28.398	6.062	1.990	570	18.436	7.935	2.881	317.627	344.596	
ARR. BRUGGE	28.583	15.282	14.993	6.158	1.605	534	132	5.077	2.168	736	75.268	80.398	
ARR. DIKSMUIDE	5.077	2.862	2.914	1.409	242	80	20	643	276	104	13.627	15.385	
ARR. IEPER	10.953	5.892	6.133	3.267	537	194	56	1.510	640	272	29.454	33.796	
ARR. KORTRIJK	29.127	16.709	16.920	7.522	1.300	450	131	4.197	1.886	677	78.919	88.308	
ARR. OOSTENDE	16.368	7.591	6.607	2.737	961	335	80	2.961	1.235	405	39.280	38.572	
ARR. ROESELARE	15.298	8.786	8.719	3.585	635	175	65	1.967	888	312	40.430	43.942	
ARR. TIELT	9.201	5.466	5.849	2.334	420	107	47	1.054	445	204	25.127	28.257	
ARR. VEURNE	6.549	2.736	2.740	1.386	362	115	39	1.027	397	171	15.522	15.938	
WAALS BRABANT	28.139	17.457	18.499	10.304	3.114	1.424	411	7.972	4.090	1.601	93.011	117.907	
ARR. NIJVEL	28.139	17.457	18.499	10.304	3.114	1.424	411	7.972	4.090	1.601	93.011	117.907	
HENEGOUWEN	112.451	69.960	57.192	28.378	12.624	4.269	1.347	38.806	16.290	6.696	348.013	399.983	
ARR. AAT	7.200	4.549	3.650	1.582	859	265	86	2.283	896	367	21.737	24.087	
ARR. CHARLEROI	36.749	22.801	17.620	9.286	4.140	1.369	460	13.706	5.453	2.367	113.951	131.048	
ARR. BERGEN	20.718	13.316	10.932	5.194	2.494	845	290	8.492	3.832	1.453	67.566	78.893	
ARR. MOESKROEN	6.949	3.857	3.289	1.693	626	215	53	1.613	739	342	19.376	21.674	
ARR. ZINNIK	15.276	9.772	8.220	3.895	1.627	556	177	4.802	2.116	840	47.281	54.482	
ARR. THUIN	12.968	8.251	7.020	3.457	1.472	530	148	4.042	1.651	678	40.217	46.484	
ARR. DOORNIK	12.591	7.414	6.461	3.271	1.406	489	133	3.868	1.603	649	37.885	43.315	
PROV. LUIK	88.023	51.572	47.934	24.933	9.098	3.364	1.025	27.929	11.630	4.482	269.990	317.425	
ARR. HOEI	8.287	5.153	4.680	2.550	1.090	462	142	2.572	1.140	466	26.542	31.959	
ARR. LUIK	51.872	29.377	25.589	12.673	5.447	1.938	564	17.850	7.145	2.631	155.086	176.144	
ARR. VERVIERS	21.786	12.963	14.219	8.170	1.924	740	267	5.774	2.653	1.131	69.627	88.026	
ARR. BORGWORM	6.078	4.079	3.446	1.540	637	224	52	1.733	692	254	18.735	21.296	
LUXEMBURG	19.547	11.482	13.979	8.247	1.850	770	281	5.001	2.334	1.009	64.500	84.332	
ARR. AARLEN	4.491	2.776	2.986	1.378	388	135	48	1.102	483	175	13.962	16.691	
ARR. BASTENAKEN	2.834	1.768	2.350	1.600	275	132	38	808	353	166	10.324	14.592	
ARR. MARCHE-EN-FAMENNE	3.938	2.218	2.690	1.642	397	190	58	1.085	515	255	12.988	17.132	
ARR. NEUFCHATEAU	4.351	2.497	3.132	1.978	425	164	72	1.079	532	219	14.449	19.248	
ARR. VIRTON	3.933	2.223	2.821	1.649	365	149	65	927	451	194	12.777	16.669	
PROV. NAMEN	36.186	22.049	21.501	12.534	3.903	1.476	513	11.269	5.021	2.161	116.613	144.787	
ARR. DINANT	8.247	4.494	4.918	3.157	861	308	117	2.384	1.103	494	26.093	33.168	
ARR. NAMEN	22.592	14.342	13.598	7.826	2.424	936	316	7.393	3.196	1.372	73.995	91.909	
ARR. PHILIPPEVILLE	5.347	3.213	2.985	1.551	618	232	80	1.492	722	295	16.535	19.710	

N.I.S.		TABEL OO.08 A									BLZ. 1.-	
BEVOLKING OP 1-1-1998		FAMILIEKERNEN NAAR HET AANTAL KINDEREN										
FAMILIEKERNEN		- ALLE FAMILIEKERNEN -										
WOONPLAATS	ECHT- PAREN ZONDER KIN- DEREN	ECHTPAREN MET KINDEREN			VADERS MET KINDEREN			MOEDERS MET KINDEREN			TOTAAL	
		1 KIND	2 KINDEREN	3 KINDEREN EN MEER	1 KIND	2 KINDEREN	3 KINDEREN EN MEER	1 KIND	2 KINDEREN	3 KINDEREN EN MEER	FAMILIE- KERNEN	KINDEREN
HET RIJK	964.766	557.297	524.832	252.546	73.179	26.664	8.045	223.719	96.858	37.002	2.764.908	3.164.905
BRUSSELS HOOFDST. GEW.	72.352	35.159	31.448	23.680	7.379	2.962	930	27.852	11.867	5.018	218.647	273.962
ARR. BRUSSEL-HOOFDSTAD	72.352	35.159	31.448	23.680	7.379	2.962	930	27.852	11.867	5.018	218.647	273.962
ANDERLECHT	7.725	3.488	2.872	2.167	765	245	80	2.605	1.044	513	21.504	25.552
OUDEGEM	2.695	1.228	1.182	512	262	159	35	802	382	108	7.365	7.927
SINT-AGATHA-BERCHEM	1.725	801	796	351	197	59	22	561	222	82	4.816	5.258
BRUSSEL	8.931	4.509	3.829	3.692	968	375	143	3.746	1.655	847	28.695	39.416
ETTERBEEK	2.761	1.279	1.139	834	284	91	29	1.104	488	194	8.203	9.896
EVERE	2.883	1.271	1.006	620	288	129	20	1.030	422	176	7.845	8.702
VORST	3.532	1.775	1.545	1.104	396	144	36	1.493	597	230	10.852	13.347
GANSHOREN	2.124	757	604	261	176	71	12	702	281	81	5.069	4.783
ELSENE	4.371	2.185	1.976	1.053	527	214	67	2.098	763	276	13.530	15.642
JETTE	3.523	1.592	1.314	722	327	126	39	1.331	499	190	9.663	10.525
KOEKELBERG	1.307	642	504	395	134	43	19	489	174	84	3.791	4.572
SINT-JANS-MOLENBEEK	4.938	2.595	1.972	2.567	552	192	69	1.889	808	450	16.032	23.830
SINT-GILLIS	2.272	1.520	1.300	1.039	387	139	53	1.245	462	222	8.639	12.110
SINT-JOOST-TEN-NODE	1.023	715	673	943	109	40	25	555	221	160	4.464	7.632
SCHAARBEEK	6.526	3.593	3.405	3.579	742	302	107	2.841	1.246	589	22.930	33.737
UKKEL	6.309	2.893	3.031	1.510	574	311	79	2.250	1.043	324	18.324	20.857
WATERMAAL-BOSVOORDE	2.154	938	1.017	426	192	112	35	767	442	111	6.194	6.911
SINT-LAMBRECHTS-WOLUWE	4.152	1.776	1.635	901	265	87	28	1.421	628	211	11.104	11.995
SINT-PIETERS-WOLUWE	3.401	1.602	1.648	1.004	234	123	32	923	490	170	9.627	11.270
VLAAMS GEWEST	608.068	349.618	334.279	144.470	35.211	12.399	3.538	104.890	45.626	16.035	1.654.134	1.826.509
PROV. ANTWERPEN	169.694	88.918	85.691	41.248	10.551	3.861	1.178	29.420	12.971	4.826	448.358	497.913
ARR. ANTWERPEN	96.618	45.280	42.988	23.952	6.449	2.511	805	18.092	7.999	3.076	247.770	275.828
AARTSELAAR	1.447	972	900	367	84	32	3	204	100	28	4.137	4.599
ANTWERPEN	47.124	18.403	14.478	9.963	3.579	1.393	500	10.598	4.249	1.731	112.018	119.980
BOECHOUT	1.059	646	703	404	68	30	8	150	91	34	3.193	3.988
BOOM	1.826	826	606	244	117	46	4	332	123	43	4.167	3.867
BORSBEEK	1.104	620	489	202	115	20	6	224	106	29	2.915	2.971
BRASSCHAAT	3.795	1.913	2.189	1.078	199	84	27	642	363	128	10.418	12.087
BRECHT	2.326	1.481	1.553	780	148	64	14	335	176	58	6.935	8.371
EDEGEM	2.535	1.124	1.244	655	134	51	18	384	201	57	6.403	7.055
ESSEN	1.462	847	1.056	589	61	27	7	186	118	45	4.398	5.621
HEMIKSEM	1.134	577	416	182	90	23	6	186	65	27	2.706	2.576
HOVE	721	390	523	392	42	22	7	97	66	20	2.280	3.114
KALMTHOUT	1.650	898	1.066	590	93	40	11	230	119	62	4.749	5.865
KAPellen	2.821	1.415	1.538	660	152	63	12	389	175	62	7.287	7.929
KONTICH	1.984	1.047	1.191	658	109	50	16	281	153	48	5.537	6.640
LINT	625	412	549	303	35	13	6	109	66	26	2.144	2.917
MALLE	1.170	766	908	454	69	22	9	169	100	50	3.717	4.747
MORTSEL	2.720	1.113	1.252	741	138	59	15	462	227	81	6.808	7.595
NIEL	1.078	473	322	163	86	21	8	180	65	24	2.420	2.225
RANST	1.629	1.054	1.190	530	92	39	11	223	113	42	4.923	5.989
RUMST	1.593	941	854	384	88	33	9	200	82	30	4.214	4.554
SCHELLE	898	512	430	173	46	18	1	132	61	24	2.295	2.378
SCHILDE	2.019	1.010	1.201	664	97	43	8	273	171	44	5.530	6.580
SCHOTEN	3.688	1.814	1.707	793	195	78	20	609	262	107	9.273	9.754
STABROEK	1.691	1.150	1.029	377	114	40	8	292	145	58	4.904	5.446
WIJNEGEM	951	417	488	230	48	13	7	129	67	23	2.373	2.595
WOMMELGEM	1.178	706	721	291	79	32	8	165	86	21	3.287	3.677
WUUSTWEZEL	1.516	929	1.193	644	84	41	17	213	88	43	4.768	6.204
ZANDHOVEN	1.110	669	829	407	58	24	9	158	73	25	3.362	4.191
ZOERSEL	1.839	1.113	1.405	640	105	56	20	221	134	41	5.574	6.950
ZWIJNDRECHT	1.925	1.052	958	394	124	34	10	319	154	65	5.035	5.363
ARR. MECHELEN	33.100	18.552	16.103	7.071	1.880	629	182	5.329	2.271	771	85.888	91.474
BERLAAR	1.130	705	561	210	69	19	2	142	56	20	2.914	2.976
BONHEIDEN	1.508	837	835	353	69	26	7	223	86	37	3.981	4.321
BORNEM	2.129	1.343	1.250	431	109	47	11	289	140	38	5.787	6.158
DUFFEL	1.610	881	832	453	93	24	6	234	120	37	4.290	4.774
HEIST-OP-DEN-BERG	4.054	2.718	2.107	699	228	77	14	655	273	76	10.901	11.118
LIER	3.656	1.842	1.462	704	204	48	22	634	262	94	8.928	8.998

N.I.S. BEVOLKING OP 1-1-1998 FAMILIEKERNEN	TABEL OO.08 A										BLZ. 2.-		ALLE ADMINISTRATIEVE EENHEDEN	
	FAMILIEKERNEN NAAR HET AANTAL KINDEREN													
	- ALLE FAMILIEKERNEN -													
WOONPLAATS	ECHTPAREN ZONDER KINDEREN	ECHTPAREN MET KINDEREN			VADERS MET KINDEREN			MOEDERS MET KINDEREN			TOTAAL			
		1 KIND	2 KINDEREN	3 KINDEREN EN MEER	1 KIND	2 KINDEREN	3 KINDEREN EN MEER	1 KIND	2 KINDEREN	3 KINDEREN EN MEER	FAMILIE- KERNEN	KINDEREN		
MECHELEN	7.861	3.671	3.229	1.983	508	187	58	1.602	680	273	20.052	22.761		
NIJLEN	2.223	1.398	1.221	482	107	34	11	322	149	43	5.990	6.401		
PUTTE	1.820	1.063	848	296	86	24	9	248	93	23	4.510	4.412		
PUURS	1.726	1.049	1.010	335	96	36	13	224	83	27	4.599	4.833		
SINT-AMANDS	750	509	479	178	31	13	6	107	36	14	2.123	2.356		
SINT-KATELIJNE-WAVER	2.023	1.119	1.150	504	97	37	8	253	126	33	5.350	5.921		
WILLEBROEK	2.610	1.417	1.119	443	183	57	15	396	167	56	6.463	6.445		
ARR. TURNHOUT	39.976	25.086	26.600	10.225	2.222	721	191	5.999	2.701	979	114.700	130.611		
ARENDONK	1.168	721	784	330	54	13	3	158	59	27	3.317	3.848		
BAARLE-HERTOG	205	93	132	71	10	4	1	29	17	6	568	691		
BALEN	2.045	1.350	1.243	421	117	37	10	267	103	44	5.637	6.019		
BEERSE	1.421	944	1.066	484	55	34	5	185	110	46	4.350	5.346		
DESSEL	874	621	610	163	47	13	4	107	44	19	2.502	2.715		
GEEL	3.287	2.089	2.163	725	197	47	13	533	209	69	9.332	10.280		
GROBBENDONK	1.079	723	638	264	67	13	4	151	66	21	3.026	3.322		
HERENTALS	2.585	1.485	1.479	544	159	42	12	574	224	77	7.181	7.787		
HERENTHOUT	826	603	533	175	58	14	2	139	61	24	2.435	2.670		
HERSELT	1.526	914	852	254	90	32	5	204	72	28	3.977	4.056		
HOOGSTRATEN	1.609	855	1.183	682	75	43	7	193	97	39	4.783	6.130		
HULSHOUT	943	612	495	157	55	21	-	127	59	19	2.488	2.518		
KASTERLEE	1.467	1.003	1.341	558	75	43	8	234	106	45	4.880	6.288		
LAAKDAL	1.504	1.068	1.022	302	85	15	7	206	85	29	4.323	4.708		
LILLE	1.312	918	1.113	438	70	24	10	179	103	24	4.191	5.221		
MEERHOUT	934	642	615	211	40	14	3	139	62	24	2.684	2.988		
MERKSPLAS	587	421	596	335	37	5	5	88	47	19	2.140	3.001		
MOL	3.260	1.978	2.065	712	175	51	11	485	193	69	8.999	9.817		
OLEN	961	789	746	252	77	21	8	142	76	28	3.100	3.650		
OUD-TURNHOUT	1.284	739	912	339	71	25	14	149	94	28	3.655	4.267		
RAVELS	1.350	671	954	397	66	16	3	128	76	17	3.678	4.300		
RETIE	963	612	745	277	40	16	2	100	37	16	2.808	3.293		
RIJKEVORSEL	989	628	671	340	51	19	12	123	69	26	2.928	3.567		
TURNHOUT	4.057	2.037	1.905	834	241	88	25	814	370	140	10.511	11.166		
VORSELAAR	678	474	506	161	45	20	3	119	61	16	2.083	2.412		
VOSSELAAR	997	589	733	304	41	14	8	120	60	26	2.892	3.450		
WESTERLO	2.065	1.507	1.498	495	124	37	6	306	141	53	6.232	7.101		
VLAAMS BRABANT	103.644	60.308	57.178	23.476	6.383	2.558	635	18.762	8.445	2.826	284.215	310.964		
ARR. HALLE-VILVOORDE	56.247	32.836	32.260	12.804	3.833	1.688	360	11.049	5.138	1.658	157.873	174.946		
AFFLIGEM	1.219	837	730	242	65	22	5	208	86	27	3.441	3.687		
ASSE	2.941	1.720	1.512	511	201	74	13	601	240	78	7.891	8.189		
BEERSEL	2.320	1.275	1.329	593	196	90	23	455	218	60	6.559	7.444		
BEVER	166	113	106	48	20	8	3	30	16	5	515	604		
DILBEEK	4.012	2.164	2.056	810	268	118	26	844	378	133	10.809	11.544		
DROGENBOS	434	247	222	79	40	29	6	139	59	19	1.274	1.402		
GALMAARDEN	856	603	458	114	50	17	-	146	48	15	2.307	2.262		
GOOIK	893	565	609	202	46	23	1	118	65	15	2.537	2.822		
GRIMBERGEN	3.593	1.894	1.764	595	259	84	23	703	330	83	9.328	9.472		
HALLE	3.552	1.987	1.657	750	282	108	19	712	292	129	9.488	10.157		
HERNE	691	410	398	141	45	18	1	110	44	13	1.871	1.991		
HOEILAART	949	528	593	242	65	30	9	176	93	30	2.715	3.128		
KAMPENHOUT	1.025	652	665	279	64	32	7	177	75	30	3.006	3.462		
KAPELLE-OP-DEN-BOS	881	596	552	214	65	22	7	151	55	26	2.571	2.892		
KRAAINEM	1.186	596	734	419	76	35	11	254	160	52	3.523	4.382		
LENNIK	833	559	570	176	59	22	7	139	64	16	2.445	2.712		
LIEDEKERKE	1.272	936	656	170	82	20	1	240	87	32	3.496	3.448		
LINKEBEEK	386	220	241	125	43	42	4	97	74	19	1.251	1.570		
LONDERZEEL	1.755	1.168	1.167	373	89	38	4	273	103	32	5.002	5.456		
MACHELEN	1.225	699	593	246	106	41	8	276	114	36	3.344	3.558		
MEISE	1.609	1.044	1.240	476	90	67	8	312	171	61	5.078	6.186		
MERCHTEM	1.364	876	906	357	73	26	2	238	100	30	3.972	4.525		
OPWIJK	1.180	791	735	295	52	18	4	198	73	31	3.377	3.760		
OVERIJSE	2.327	1.251	1.538	653	148	76	25	407	236	64	6.725	7.922		
PEPINGEN	371	250	279	127	22	11	2	48	25	8	1.143	1.396		
ROOSDAAL	987	704	698	238	66	22	5	191	83	23	3.017	3.439		
SINT-GENESIUS-RODE	1.505	856	1.138	574	120	90	20	370	236	80	4.989	6.502		
SINT-PIETERS-LEEUV	3.155	1.780	1.646	577	259	103	21	713	289	96	8.639	9.113		
STEENOKKERZEEL	1.114	638	604	255	58	29	5	187	83	23	2.996	3.263		

N.I.S. BEVOLKING OP 1-1-1998 FAMILIEKERNEN	TABEL OO.08 A FAMILIEKERNEN NAAR HET AANTAL KINDEREN - ALLE FAMILIEKERNEN -										BLZ. 3.- ALLE ADMINISTRATIEVE EENHEDEN	
	WOONPLAATS	ECHT-PAREN ZONDER KIN- DEREN	ECHTPAREN MET KINDEREN			VADERS MET KINDEREN			MOEDERS MET KINDEREN			TOTAAL
1 KIND			2 KINDEREN	3 KINDEREN EN MEER	1 KIND	2 KINDEREN	3 KINDEREN EN MEER	1 KIND	2 KINDEREN	3 KINDEREN EN MEER	FAMILIE- KERNEN	KINDEREN
TERNAT	1.405	922	939	322	93	25	10	269	117	36	4.138	4.628
VILVOORDE	3.619	1.821	1.583	758	276	125	31	751	354	110	9.428	10.190
WEMMEL	1.408	733	715	258	105	59	9	372	191	43	3.893	4.164
WEZEMBEEK-OPPEM	1.147	631	832	500	68	53	12	244	165	64	3.716	4.940
ZAVENTEM	2.766	1.455	1.498	569	184	68	20	592	281	96	7.529	8.210
ZEMST	2.101	1.315	1.297	516	98	43	8	308	133	41	5.860	6.526
ARR. LEUVEN	47.397	27.472	24.918	10.672	2.550	870	275	7.713	3.307	1.168	126.342	136.018
AARSCHOT	3.266	1.893	1.455	421	160	50	16	474	214	75	8.024	7.629
BEGIJNENDIJK	1.011	707	539	185	51	11	7	136	55	17	2.719	2.784
BEKKEVOORT	582	388	360	123	36	4	2	91	31	7	1.624	1.738
BERTEM	822	523	594	245	56	21	7	105	72	34	2.479	3.015
BIERBEEK	821	452	624	277	44	9	6	108	57	19	2.417	2.982
BOORTMEERBEEK	1.213	693	708	285	67	19	11	199	77	21	3.293	3.587
BOUTERSEM	750	484	413	195	33	12	7	94	46	9	2.043	2.248
DIEST	2.200	1.380	1.205	511	137	35	12	374	191	51	6.096	6.667
GEETBETS	650	424	349	97	28	8	1	94	43	8	1.702	1.687
GLABBEEK	560	351	299	125	22	10	1	72	23	5	1.468	1.530
HAACHT	1.356	812	838	318	64	17	7	194	92	40	3.738	4.203
HERENT	1.827	960	1.174	611	92	32	11	262	123	56	5.148	6.201
HOEGAARDEN	636	390	302	152	37	14	8	111	26	16	1.692	1.799
HOLSBEK	856	561	551	275	46	17	6	96	42	24	2.474	2.925
HULDENBERG	866	497	567	259	53	17	3	145	63	16	2.486	2.901
KEERBERGEN	1.124	779	757	315	69	26	8	180	91	27	3.376	3.902
KORTENAKEN	909	562	452	128	36	7	1	119	40	5	2.259	2.136
KORTENBERG	1.690	958	1.029	460	109	41	10	282	143	56	4.778	5.507
LANDEN	1.638	1.101	722	222	74	29	5	333	127	26	4.277	4.078
LEUVEN	8.531	3.746	3.522	2.056	476	185	61	1.546	695	279	21.097	22.660
LINTER	802	521	386	149	45	11	6	93	31	11	2.055	2.051
LUBBEEK	1.313	895	888	417	82	31	6	160	87	32	3.911	4.646
OUD-HEVERLEE	950	539	662	424	47	32	12	140	54	41	2.901	3.812
ROTSELAAR	1.443	876	897	427	95	42	9	202	92	41	4.124	4.802
SCHERPENHEUVEL-ZICHEM	2.636	1.642	1.213	298	117	37	4	417	135	45	6.544	6.072
TERVUREN	1.871	1.091	1.314	600	123	62	13	371	165	63	5.673	6.884
TIELT-WINGE	1.008	626	603	252	56	23	7	162	59	25	2.821	3.171
TIENEN	3.832	2.008	1.321	505	149	33	19	784	287	77	9.015	8.286
TREMELO	1.381	986	751	243	92	22	3	214	90	28	3.810	3.906
ZOUTLEEUW	853	627	423	97	54	13	6	155	56	14	2.298	2.209
LIMBURG	71.949	51.107	51.759	20.923	3.843	1.321	387	13.004	5.864	1.920	222.077	263.108
ARR. HASSELT	35.467	24.649	24.053	9.913	1.924	637	185	6.670	2.953	948	107.399	125.584
AS	637	494	494	176	35	15	6	123	61	15	2.056	2.419
BERINGEN	3.551	2.570	2.628	1.178	188	55	21	560	260	80	11.091	13.592
DIEPENBEEK	1.570	1.192	1.236	375	81	32	11	245	114	33	4.889	5.637
GENK	5.086	3.476	3.724	2.322	295	105	48	1.174	535	243	17.008	22.767
GINGELOM	939	597	362	150	37	8	5	137	43	6	2.284	2.134
HALEN	856	602	529	160	30	11	3	125	37	11	2.364	2.478
HAM	996	664	605	213	50	20	3	120	64	19	2.754	2.969
HASSELT	6.466	3.954	3.879	1.530	360	130	40	1.450	571	187	18.567	20.754
HERK-DE-STAD	1.108	796	805	240	53	19	4	189	84	25	3.323	3.733
HEUSDEN-ZOLDER	2.555	1.885	2.032	994	143	45	14	406	233	68	8.375	10.712
LEOPOLDSBURG	1.424	820	780	358	98	25	5	230	118	38	3.896	4.373
LUMMEN	1.326	986	943	294	64	16	4	200	90	23	3.946	4.371
NIEUWERKERKEN	635	494	407	116	31	15	-	119	46	15	1.878	2.002
OPGLABBEEK	758	672	740	214	42	9	2	114	49	10	2.610	3.160
SINT-TRUIDEN	3.817	2.669	2.003	649	198	54	9	842	321	77	10.639	10.890
TESSENDERLO	1.531	1.079	1.012	320	92	33	4	239	130	29	4.469	4.898
ZONHOVEN	1.674	1.258	1.371	448	96	32	3	307	146	52	5.387	6.365
ZUTENDAAL	538	441	503	176	31	13	3	90	51	17	1.863	2.330
ARR. MAASEIK	19.058	13.361	15.732	6.506	929	374	112	2.932	1.513	498	61.015	76.000
BOCHOLT	1.071	691	937	324	45	22	11	154	80	25	3.360	4.119
BREE	1.253	838	975	406	52	18	6	218	105	33	3.904	4.742
DILSEN-STOKKEM	1.553	1.252	1.250	453	82	34	12	328	156	49	5.169	6.231
HAMONT-ACHEL	1.354	788	895	408	50	24	2	144	82	31	3.778	4.457
HECHTEL-EKSEL	1.036	638	797	337	45	19	9	140	86	28	3.135	3.862
HOUTHALEN-HELCHTEREN	2.291	1.755	2.074	1.043	116	55	11	406	211	75	8.037	10.920
KINROOI	1.001	769	947	320	48	19	4	132	63	19	3.322	4.102

N.I.S. BEVOLKING OP 1-1-1998 FAMILIEKERNEN	TABEL OO.08 A		BLZ. 4.-								ALLE ADMINISTRATIEVE EENHEDEN	
	FAMILIEKERNEN NAAR HET AANTAL KINDEREN											
WOONPLAATS	ECHT-PAREN ZONDER KIN- DEREN	ECHTPAREN MET KINDEREN			VADERS MET KINDEREN			MOEDERS MET KINDEREN			TOTAAL	
		1 KIND	2 KINDEREN	3 KINDEREN EN MEER	1 KIND	2 KINDEREN	3 KINDEREN EN MEER	1 KIND	2 KINDEREN	3 KINDEREN EN MEER	FAMILIE- KERNEN	KINDEREN
LOMMEL	2.789	1.997	2.025	852	156	43	17	412	220	60	8.571	10.185
MAASEIK	1.977	1.488	1.602	535	127	45	7	335	173	52	6.341	7.591
MEEUWEN-GRUITRODE	963	808	1.028	413	41	19	9	131	71	29	3.512	4.664
NEERPELT	1.417	818	1.167	474	60	26	4	198	87	37	4.288	5.323
OVERPELT	1.172	691	901	387	50	23	11	155	75	18	3.483	4.240
PEER	1.181	828	1.134	554	57	27	9	179	104	42	4.115	5.564
ARR. TONGEREN	17.424	13.097	11.974	4.504	990	310	90	3.402	1.398	474	53.663	61.524
ALKEN	944	754	810	254	54	24	2	166	78	30	3.116	3.723
BILZEN	2.499	1.929	1.955	766	126	34	15	488	233	72	8.117	9.779
BORGLOON	1.080	749	633	168	44	13	4	169	63	18	2.941	2.993
HEERS	726	527	349	104	40	9	6	122	44	8	1.935	1.871
HERSTAPPE	6	4	7	2	2	-	-	1	-	-	22	27
HOESLT	793	663	581	268	49	11	6	154	69	17	2.611	3.094
KORTESSEM	628	562	559	224	51	17	4	147	66	24	2.282	2.854
LANAKEN	2.261	1.523	1.430	503	125	48	5	417	154	50	6.516	7.126
MAASMECHELEN	2.939	2.261	2.284	1.089	182	53	17	635	279	125	9.864	12.516
RIEMST	1.462	1.131	1.016	340	81	25	11	269	92	27	4.454	4.967
TONGEREN	3.035	2.163	1.627	551	183	57	15	657	241	81	8.610	8.996
VOEREN	405	252	289	126	21	15	5	59	30	11	1.213	1.481
WELLEN	646	579	434	109	32	4	-	118	49	11	1.982	2.097
OOST-VLAANDEREN	141.625	83.961	74.776	30.425	8.372	2.669	768	25.268	10.411	3.582	381.857	409.928
ARR. AALST	27.739	18.571	14.710	4.625	1.665	503	105	5.450	2.053	628	76.049	77.732
AALST	8.341	5.157	3.847	1.289	494	151	26	1.789	632	173	21.899	21.594
DENDERLEEUV	1.769	1.261	977	269	110	40	7	372	151	40	4.996	5.094
ERPE-MERE	1.959	1.360	1.185	373	111	36	6	358	149	50	5.587	5.952
GERAARDSBERGEN	3.243	2.189	1.604	517	253	61	16	653	262	96	8.894	9.018
HAALTERT	1.799	1.293	1.079	286	106	30	4	332	118	39	5.086	5.257
HERZELE	1.643	1.198	1.061	321	89	36	8	262	101	38	4.757	5.144
LEDE	1.761	1.227	972	347	91	24	5	328	119	39	4.913	5.156
NINOVE	3.558	2.492	1.936	629	240	69	17	733	292	91	10.057	10.489
SINT-LIEVENS-HOUTEM	995	672	570	167	49	17	4	122	53	19	2.668	2.746
ZOTTEGEM	2.671	1.722	1.479	427	122	39	12	501	176	43	7.192	7.282
ARR. DENDERMONDE	19.281	12.356	10.816	4.135	1.119	357	81	3.431	1.383	449	53.408	57.461
BERLARE	1.347	981	788	291	94	35	6	242	80	27	3.891	4.184
BUGGENHOUT	1.492	995	864	251	77	23	6	224	98	17	4.047	4.137
DENDERMONDE	4.469	2.836	2.316	894	292	62	14	902	337	114	12.236	12.836
HAMME	2.296	1.446	1.295	587	149	49	9	381	158	56	6.426	7.155
LAARNE	1.225	770	742	286	50	27	5	172	78	19	3.374	3.696
LEBBEKE	1.887	1.237	971	319	109	32	4	344	122	43	5.068	5.156
WAASMUNSTER	1.041	597	665	285	54	12	5	145	68	21	2.893	3.327
WETTEREN	2.474	1.469	1.199	405	125	60	13	473	199	64	6.481	6.587
WICHELEN	1.130	749	711	204	78	20	6	209	80	23	3.210	3.428
ZELE	1.920	1.276	1.265	613	91	37	13	339	163	65	5.782	6.955
ARR. EEKLO	8.699	4.866	4.550	1.647	529	154	47	1.408	568	213	22.681	23.627
ASSENEDE	1.491	804	846	325	80	25	10	201	78	31	3.891	4.177
EEKLO	2.119	1.122	941	336	152	30	14	411	160	69	5.354	5.344
KAPRIJKE	612	352	432	152	30	17	5	87	41	21	1.749	2.036
MALDEGEM	2.302	1.442	1.404	477	125	50	9	333	151	45	6.338	6.836
SINT-LAUREINS	727	367	422	160	30	11	2	105	41	15	1.880	2.036
ZELZATE	1.448	779	505	197	112	21	7	271	97	32	3.469	3.198
ARR. GENT	50.912	27.689	25.735	11.537	3.070	1.050	332	9.247	3.849	1.396	134.817	145.894
AALTER	1.789	1.170	1.196	496	82	29	7	206	126	37	5.138	5.968
DEINZE	2.854	1.735	1.686	656	132	32	11	410	190	57	7.763	8.475
DE PINTE	1.013	583	713	322	42	17	3	138	74	29	2.934	3.529
DESTELBERGEN	1.866	1.053	1.046	433	118	42	8	302	130	36	5.034	5.478
EVERGEM	3.411	2.004	1.828	684	174	51	18	495	197	70	8.932	9.372
GAVERE	1.220	848	767	233	70	30	6	177	65	35	3.451	3.691
GENT	22.939	10.574	8.774	4.813	1.639	537	198	5.290	2.051	786	57.601	60.353
KNESSELARE	845	494	511	171	38	18	3	120	55	21	2.276	2.463
LOCHRISTI	1.792	1.191	1.237	539	103	35	13	236	99	39	5.284	6.201
LOVENDEGEM	1.019	622	554	201	54	20	5	140	65	24	2.704	2.839
MELLE	1.059	606	605	237	62	23	3	183	66	28	2.872	3.113
MERELBEKE	2.231	1.333	1.294	529	103	45	6	352	147	48	6.088	6.641

N.I.S. BEVOLKING OP 1-1-1998 FAMILIEKERNEN		TABEL OO.08 A FAMILIEKERNEN NAAR HET AANTAL KINDEREN - ALLE FAMILIEKERNEN -									BLZ. 5.- ALLE ADMINISTRATIEVE EENHEDEN	
WOONPLAATS	ECHT-PAREN ZONDER KIN- DEREN	ECHTPAREN MET KINDEREN			VADERS MET KINDEREN			MOEDERS MET KINDEREN			TOTAAL	
		1 KIND	2 KINDEREN	3 KINDEREN EN MEER	1 KIND	2 KINDEREN	3 KINDEREN EN MEER	1 KIND	2 KINDEREN	3 KINDEREN EN MEER	FAMILIE- KERNEN	KINDEREN
MOERBEKE	634	370	335	122	44	14	3	82	31	16	1.651	1.730
NAZARETH	1.032	717	712	257	47	19	8	157	69	16	3.034	3.442
NEVELE	1.169	685	702	305	52	20	5	134	74	23	3.169	3.540
OOSTERZELE	1.257	877	857	354	66	26	9	213	87	35	3.781	4.385
SINT-MARTENS-LATEM	841	467	520	247	53	21	5	130	90	23	2.397	2.801
WAARSCHOOT	893	486	487	203	49	11	6	103	48	19	2.305	2.493
WACHTEBEKE	751	410	404	150	32	9	5	83	57	16	1.917	2.039
ZOMERGEM	836	525	535	199	48	22	4	109	33	14	2.325	2.566
ZULTE	1.461	939	972	386	62	29	6	187	95	24	4.161	4.775
ARR. OUDENAARDE	11.733	7.077	6.483	2.808	669	216	78	1.957	865	289	32.175	35.567
BRAKEL	1.400	959	802	248	95	16	3	240	104	13	3.880	3.995
HOREBEKE	162	137	129	53	9	1	3	31	10	4	539	661
KLUISBERGEN	648	351	341	170	35	13	6	97	40	11	1.712	1.880
KRUISSHOUTEM	782	475	543	235	37	13	5	80	40	7	2.217	2.609
LIERDE	687	459	363	134	43	10	4	119	38	13	1.870	1.933
MAARKEDAL	620	398	390	188	38	7	4	73	45	18	1.781	2.086
OUDENAARDE	2.968	1.650	1.571	646	137	54	15	482	210	70	7.803	8.328
RONSE	2.382	1.281	1.045	632	177	66	28	539	242	106	6.498	7.551
WORTEGEM-PETEGEM	580	358	429	191	31	11	4	91	32	12	1.739	2.104
ZINGEM	727	466	372	153	38	14	2	94	51	15	1.932	2.012
ZWALM	777	543	498	158	29	11	4	111	53	20	2.204	2.408
ARR. SINT-NIKLAAS	23.261	13.402	12.482	5.673	1.320	389	125	3.775	1.693	607	62.727	69.647
BEVEREN	4.648	2.868	2.780	1.107	275	87	28	690	284	117	12.884	14.240
KRUIBEKE	1.607	938	788	356	102	17	11	242	85	29	4.175	4.360
LOKEREN	3.635	2.057	1.984	1.008	226	66	20	678	285	117	10.076	11.765
SINT-GILLIS-WAAS	1.799	1.114	1.065	457	77	30	10	243	110	40	4.945	5.523
SINT-NIKLAAS	7.191	3.741	3.445	1.707	398	106	29	1.263	605	204	18.689	20.501
STEKENE	1.762	1.120	991	408	94	33	12	234	117	36	4.807	5.243
TEMSE	2.619	1.564	1.429	630	148	50	15	425	207	64	7.151	8.015
WEST-VLAANDEREN	121.156	65.324	64.875	28.398	6.062	1.990	570	18.436	7.935	2.881	317.627	344.596
ARR. BRUGGE	28.583	15.282	14.993	6.158	1.605	534	132	5.077	2.168	736	75.268	80.398
BEERNEM	1.450	909	967	378	84	26	8	158	88	28	4.096	4.672
BLANKENBERGE	1.953	846	724	247	132	51	15	477	155	60	4.660	4.398
BRUGGE	12.037	6.107	5.843	2.691	742	245	66	2.390	1.047	368	31.536	33.757
DAMME	1.062	638	727	345	52	23	5	165	53	18	3.088	3.683
JABBEKE	1.314	859	944	394	59	23	3	162	95	38	3.891	4.625
KNOKKE-HEIST	4.089	1.708	1.564	493	197	70	13	729	288	71	9.222	8.340
OOSTKAMP	2.167	1.381	1.406	509	114	25	8	351	133	48	6.142	6.847
TORHOUT	2.001	1.232	1.164	431	103	31	6	296	130	47	5.441	5.866
ZEDELGEM	2.238	1.460	1.474	574	111	33	7	311	160	48	6.416	7.258
ZUIENKERKE	272	142	180	96	11	7	1	38	19	10	776	952
ARR. DIKSMUIDE	5.077	2.862	2.914	1.409	242	80	20	643	276	104	13.627	15.385
DIKSMUIDE	1.582	824	928	491	85	30	4	230	95	38	4.307	5.045
HOUTHULST	935	549	521	274	55	11	5	127	53	10	2.540	2.843
KOEKELARE	907	543	490	193	45	15	2	113	42	24	2.374	2.525
KORTEMARK	1.333	790	803	309	42	16	8	141	74	29	3.545	3.896
LO-RENINGE	320	156	172	142	15	8	1	32	12	3	861	1.076
ARR. IEPER	10.953	5.892	6.133	3.267	537	194	56	1.510	640	272	29.454	33.796
HEUVELLAND	781	453	512	309	40	31	2	121	51	17	2.317	2.885
IEPER	3.618	1.880	2.039	1.080	183	66	21	555	239	105	9.786	11.279
LANGEMARK-POELKAPPELLE	804	446	482	244	37	8	5	102	31	20	2.179	2.531
MESEN	107	56	50	24	12	1	-	20	8	3	281	304
POPERINGE	1.922	1.048	1.161	643	99	35	15	272	119	50	5.364	6.387
VLETEREN	379	176	198	149	20	8	1	57	19	12	1.019	1.241
WERVIK	2.026	1.132	992	473	90	27	8	263	118	42	5.171	5.515
ZONNEBEKE	1.316	701	699	345	56	18	4	120	55	23	3.337	3.654
ARR. KORTRIJK	29.127	16.709	16.920	7.522	1.300	450	131	4.197	1.886	677	78.919	88.308
ANZEGEM	1.386	905	906	410	59	22	3	131	75	28	3.925	4.550
AVELGEM	993	584	496	220	49	16	3	143	66	24	2.594	2.745
DEERLIJK	1.167	784	789	302	45	15	5	137	53	16	3.313	3.730
HARELBEKE	2.960	1.721	1.690	619	119	35	15	394	155	47	7.755	8.247
KORTRIJK	7.716	3.974	4.037	2.069	340	136	44	1.328	576	239	20.459	23.047

N.I.S. BEVOLKING OP 1-1-1998 FAMILIEKERNEN	TABEL OO.08 A		BLZ. 6.-								ALLE ADMINISTRATIEVE EENHEDEN	
	FAMILIEKERNEN NAAR HET AANTAL KINDEREN - ALLE FAMILIEKERNEN -											
WOONPLAATS	ECHT-PAREN ZONDER KIN- DEREN	ECHTPAREN MET KINDEREN			VADERS MET KINDEREN			MOEDERS MET KINDEREN			TOTAAL	
		1 KIND	2 KINDEREN	3 KINDEREN EN MEER	1 KIND	2 KINDEREN	3 KINDEREN EN MEER	1 KIND	2 KINDEREN	3 KINDEREN EN MEER	FAMILIE- KERNEN	KINDEREN
KUURNE	1.373	837	836	316	60	24	5	204	71	20	3.746	4.066
LENDELEDE	548	340	382	153	28	10	2	61	28	6	1.558	1.791
MENEN	3.611	1.923	1.651	728	200	46	17	618	277	93	9.164	9.479
SPIERE-HELKIJN	164	101	89	64	14	6	-	42	21	8	509	621
WAREGEM	3.531	2.215	2.451	1.014	135	51	14	468	240	67	10.186	11.940
WEVELGEM	3.152	1.849	2.088	938	154	45	14	405	188	80	8.913	10.430
ZWEVEGEM	2.526	1.476	1.505	689	97	44	9	266	136	49	6.797	7.662
ARR. OOSTENDE	16.368	7.591	6.607	2.737	961	335	80	2.961	1.235	405	39.280	38.572
BREDENE	1.428	831	756	320	96	37	5	253	120	35	3.881	4.188
DE HAAN	1.310	596	563	216	66	26	6	219	77	39	3.118	3.081
GISTEL	1.086	682	644	281	55	22	8	173	107	24	3.082	3.503
ICHTEGEM	1.480	922	813	304	76	27	3	152	85	30	3.892	4.128
MIDDELKERKE	2.097	869	750	319	93	47	8	283	140	45	4.651	4.348
OOSTENDE	7.978	3.091	2.553	1.087	533	157	47	1.771	661	213	18.091	16.631
OUDENBURG	989	600	528	210	42	19	3	110	45	19	2.565	2.693
ARR. ROESELARE	15.298	8.786	8.719	3.585	635	175	65	1.967	888	312	40.430	43.942
HOOGLEDE	959	597	658	334	32	14	6	119	35	17	2.771	3.332
INGELMUNSTER	1.236	692	736	231	33	10	4	111	59	15	3.127	3.276
IZEGEM	3.033	1.740	1.550	617	132	35	14	406	187	53	7.767	8.039
LEDEGEM	1.002	642	626	250	42	9	2	104	52	24	2.753	3.069
LICHTERVELDE	953	579	550	195	49	10	1	112	39	12	2.500	2.613
MOORSLEDE	1.239	641	707	289	53	17	5	119	49	21	3.140	3.385
ROESELARE	5.671	3.232	3.146	1.356	246	65	26	876	412	150	15.180	16.655
STADEN	1.205	663	746	313	48	15	7	120	55	20	3.192	3.573
ARR. TIELT	9.201	5.466	5.849	2.334	420	107	47	1.054	445	204	25.127	28.257
ARDOOIE	1.015	614	603	306	51	5	5	112	44	21	2.776	3.168
DENTERGEM	749	511	513	212	24	9	5	79	52	16	2.170	2.530
MEULEBEKE	1.230	669	755	265	46	20	5	130	46	24	3.190	3.449
OOSTROZEBEKE	755	496	509	174	40	5	2	83	32	17	2.113	2.346
PITTEM	689	388	470	195	27	4	6	70	23	11	1.883	2.183
RUISELEDE	519	304	347	147	22	3	1	55	25	12	1.435	1.647
TIELT	1.988	1.125	1.210	506	102	33	11	278	108	57	5.418	6.097
WIELSBEKE	908	523	639	240	31	10	5	115	60	20	2.551	2.988
WINGENE	1.348	836	803	289	77	18	7	132	55	26	3.591	3.849
ARR. VEURNE	6.549	2.736	2.740	1.386	362	115	39	1.027	397	171	15.522	15.938
ALVERINGEM	489	240	239	181	33	12	4	50	25	9	1.282	1.539
DE PANNE	1.167	466	393	172	82	24	6	222	88	36	2.656	2.489
KOKSIJDE	2.592	915	935	415	97	33	13	366	141	51	5.558	5.158
NIEUWPOORT	1.179	471	474	243	86	25	6	221	61	42	2.808	2.873
VEURNE	1.122	644	699	375	64	21	10	168	82	33	3.218	3.879
WAALS GEWEST	284.346	172.520	159.105	84.396	30.589	11.303	3.577	90.977	39.365	15.949	892.127	1.064.434
WAALS BRABANT	28.139	17.457	18.499	10.304	3.114	1.424	411	7.972	4.090	1.601	93.011	117.907
ARR. NIJVEL	28.139	17.457	18.499	10.304	3.114	1.424	411	7.972	4.090	1.601	93.011	117.907
BEVEKOM	546	342	376	180	58	36	1	124	55	27	1.745	2.145
EIGENBRAKEL	2.961	1.888	2.040	907	322	137	47	763	413	137	9.615	11.721
KASTEELBRAKEL	824	487	487	215	114	44	12	186	87	30	2.486	2.872
CHASTRE	380	309	333	264	45	33	9	150	69	33	1.625	2.482
CHAUMONT-GISTOUX	712	493	573	354	82	40	9	200	116	43	2.622	3.592
COURT-SAINT-ETIENNE	660	436	427	292	90	36	11	173	89	49	2.263	2.993
GENEPIEN	1.119	715	726	402	133	48	20	324	172	59	3.718	4.692
GRAVEN	929	549	676	394	116	58	13	222	119	47	3.123	4.132
HELECINE	311	175	123	56	30	17	4	68	39	6	829	848
INCOURT	323	202	242	115	32	20	5	88	30	18	1.075	1.359
ITTER	470	304	319	130	58	26	9	106	46	24	1.492	1.789
GELDENAKEN	966	558	537	319	113	34	10	318	133	57	3.045	3.704
TERHULPEN	577	351	337	225	53	25	4	163	87	26	1.848	2.311
LASNE	986	646	854	495	127	53	9	258	174	60	3.662	5.059
MONT-SAINT-GUIBERT	401	281	300	214	35	27	4	109	71	23	1.465	2.033
NIJVEL	2.031	1.158	1.019	551	242	98	26	659	298	118	6.200	7.209
ORP-JAUCHE	664	426	348	201	55	31	10	194	74	28	2.031	2.379
OTTIGNIES-LOUVAIN-LA-NEUVE	1.621	1.029	1.308	1.004	176	91	50	542	358	187	6.366	9.562
PERWIJS	565	387	373	194	56	21	6	177	75	38	1.892	2.347



N.I.S.	TABEL OO.08 A		BLZ. 7.-							ALLE ADMINISTRATIEVE EENHEDEN		
BEVOLKING OP 1-1-1998	FAMILIEKERNEN NAAR HET AANTAL KINDEREN											
FAMILIEKERNEN	- ALLE FAMILIEKERNEN -											
WOONPLAATS	ECHT-PAREN ZONDER KINDEREN	ECHTPAREN MET KINDEREN			VADERS MET KINDEREN			MOEDERS MET KINDEREN			TOTAAL	
		1 KIND	2 KINDEREN	3 KINDEREN EN MEER	1 KIND	2 KINDEREN	3 KINDEREN EN MEER	1 KIND	2 KINDEREN	3 KINDEREN EN MEER	FAMILIEKERNEN	KINDEREN
RAMILLIES	456	303	259	154	39	19	11	106	47	25	1.419	1.727
REBECC	842	558	509	255	109	54	16	240	101	46	2.730	3.278
RIXENSART	1.859	1.021	1.194	627	179	91	22	550	280	83	5.906	7.299
TUBEKE	1.943	1.224	1.044	523	215	96	19	527	261	102	5.954	6.974
VILLERS-LA-VILLE	734	468	504	298	70	36	13	205	91	47	2.466	3.205
WALHAIN	430	269	303	170	50	23	5	110	54	20	1.434	1.839
WATERLOO	2.373	1.365	1.705	904	238	105	24	601	363	135	7.813	10.055
WAVER	2.456	1.513	1.583	861	277	125	42	809	388	133	8.187	10.301
HENEGOUWEN	112.451	69.960	57.192	28.378	12.624	4.269	1.347	38.806	16.290	6.696	348.013	399.983
ARR. AAT	7.200	4.549	3.650	1.582	859	265	86	2.283	896	367	21.737	24.087
AAT	2.246	1.463	1.096	448	277	78	24	816	327	127	6.902	7.549
BELOEIL	1.257	774	565	250	151	54	11	394	147	68	3.671	3.937
BERNISSART	968	647	568	265	116	29	17	356	125	56	3.147	3.728
BRUGELETTE	263	173	145	80	49	18	7	94	44	22	895	1.086
CHIEVRES	553	386	268	105	73	15	9	159	70	28	1.666	1.802
ELZELE	575	304	278	113	58	26	8	139	44	23	1.568	1.670
VLOESBERG	308	195	147	63	27	9	1	73	32	6	861	892
FRANES-LEZ-ANVAING	1.030	607	583	258	108	36	9	252	107	37	3.027	3.423
ARR. CHARLEROI	36.749	22.801	17.620	9.286	4.140	1.369	460	13.706	5.453	2.367	113.951	131.048
AISEAU-PRESLES	946	638	524	316	101	22	10	342	131	58	3.088	3.749
CHAPELLE-LEZ-HERLAIMONT	1.282	870	657	290	136	51	21	468	147	70	3.992	4.452
CHARLEROI	17.247	9.963	7.303	4.115	2.020	624	225	7.144	2.860	1.290	52.791	60.262
CHATELET	3.134	1.987	1.542	726	363	126	39	1.220	456	192	9.785	11.066
COURCELLES	2.687	1.776	1.309	648	315	104	32	912	344	152	8.279	9.337
FARCIENNES	900	633	490	402	100	31	15	302	130	66	3.069	4.090
FLEURUS	1.943	1.355	1.074	528	220	73	23	646	255	111	6.228	7.239
FONTAINE-L'EVEQUE	1.483	956	795	362	146	70	17	537	202	96	4.664	5.380
GERPINNES	1.158	743	638	258	88	33	6	346	117	39	3.426	3.728
LES BONS VILLERS	700	491	466	221	82	33	12	221	87	43	2.356	2.891
MANAGE	1.912	1.201	1.027	550	207	67	21	616	280	114	5.995	7.118
MONTIGNIES-LE-TILLEUL	1.101	605	499	184	89	39	4	300	126	32	2.979	3.034
PONT-A-CELLES	1.400	1.003	826	376	162	56	19	398	183	51	4.474	5.168
SENEFFE	856	580	470	310	111	40	16	254	135	53	2.825	3.534
ARR. BERGEN	20.718	13.316	10.932	5.194	2.494	845	290	8.492	3.832	1.453	67.566	78.893
BOUSSU	1.646	1.139	900	454	192	66	29	723	277	122	5.548	6.575
COLFONTAINE	1.647	1.070	937	482	220	75	20	788	323	134	5.696	6.950
DOUR	1.476	868	777	370	169	51	21	547	197	88	4.564	5.257
FRAMERIES	1.862	1.166	893	401	221	78	24	706	295	123	5.769	6.500
HENSIES	524	438	324	185	58	26	4	203	76	31	1.869	2.310
HONNELLES	444	283	248	118	55	16	7	159	51	12	1.393	1.600
JURBEKE	760	552	515	180	73	34	9	232	152	53	2.560	3.058
LENS	357	209	172	90	27	21	10	110	61	12	1.069	1.239
BERGEN	7.272	4.409	3.555	1.704	935	294	103	3.258	1.634	614	23.778	27.725
QUAREGNON	1.571	1.097	876	464	176	51	24	648	289	106	5.302	6.331
QUEVY	719	424	397	145	73	28	13	190	72	23	2.084	2.277
QUIEVRAIN	561	375	322	165	79	27	6	199	88	31	1.853	2.194
SAINT-GHISLAIN	1.879	1.286	1.016	436	216	78	20	729	317	104	6.081	6.877
ARR. MOESKROEN	6.949	3.857	3.289	1.693	626	215	53	1.613	739	342	19.376	21.674
KOMEN-WAASTEN	1.710	1.003	902	458	157	53	19	311	163	65	4.841	5.509
MOESKROEN	5.239	2.854	2.387	1.235	469	162	34	1.302	576	277	14.535	16.165
ARR. ZINNIK	15.276	9.772	8.220	3.895	1.627	556	177	4.802	2.116	840	47.281	54.482
'S GRAVENBRAKEL	1.636	985	921	452	170	75	26	464	250	95	5.074	6.035
ECAUSSINNES	896	564	439	184	105	45	13	240	108	63	2.657	2.952
EDINGEN	953	656	534	235	116	27	8	261	111	66	2.967	3.424
LA LOUVIERE	6.897	4.357	3.560	1.735	653	198	73	2.271	941	358	21.043	23.951
LE ROEULX	722	502	392	175	74	24	10	216	89	38	2.242	2.554
LESSEN	1.560	934	704	311	222	84	18	551	220	77	4.681	5.096
OPZULLIK	596	487	472	154	77	38	7	144	75	21	2.071	2.478
ZINNIK	2.016	1.287	1.198	649	210	65	22	655	322	122	6.546	7.992

N.I.S.	TABEL 00.08 A		BLZ. 8.-			ALLE ADMINISTRATIEVE EENHEDEN						
	BEVOLKING OP 1-1-1998	FAMILIEKERNEN NAAR HET AANTAL KINDEREN										
FAMILIEKERNEN	- ALLE FAMILIEKERNEN -											
WOONPLAATS	ECHT-PAREN ZONDER KINDEREN	ECHTPAREN MET KINDEREN			VADERS MET KINDEREN			MOEDERS MET KINDEREN			TOTAAL	
		1 KIND	2 KINDEREN	3 KINDEREN EN MEER	1 KIND	2 KINDEREN	3 KINDEREN EN MEER	1 KIND	2 KINDEREN	3 KINDEREN EN MEER	FAMILIE- KERNEN	KINDEREN
ARR. THUIN	12.968	8.251	7.020	3.457	1.472	530	148	4.042	1.651	678	40.217	46.484
ANDERLUES	1.104	690	492	234	136	47	14	308	110	54	3.189	3.475
BEAUMONT	573	338	317	162	70	20	6	164	79	33	1.762	2.076
BINCHE	3.192	1.989	1.506	594	306	87	30	994	341	118	9.157	9.599
CHIMAY	714	444	492	317	85	37	8	254	131	50	2.532	3.381
ERQUELINNES	850	479	449	255	87	36	10	308	110	46	2.630	3.105
ESTINNES	639	437	375	175	89	22	6	180	94	40	2.057	2.425
FROIDCHAPELLE	263	140	146	115	34	15	3	87	27	16	846	1.102
HAM-SUR-HEURE-NALINNES	1.237	732	698	349	125	54	8	312	160	54	3.729	4.321
LOBBES	457	325	280	125	72	25	7	135	69	21	1.516	1.784
MERBES-LE-CHATEAU	327	233	196	101	59	12	7	119	35	17	1.106	1.323
MOMIGNIES	417	229	225	146	61	29	12	123	73	41	1.356	1.765
MORLANWELZ	1.516	1.095	883	424	183	75	15	574	205	87	5.057	5.942
SIVRY-RANCE	386	262	224	118	39	13	7	123	45	26	1.243	1.494
THUIN	1.293	858	737	342	126	58	15	361	172	75	4.037	4.692
ARR. DOORNIK	12.591	7.414	6.461	3.271	1.406	489	133	3.868	1.603	649	37.885	43.315
ANTOING	715	419	315	167	102	26	6	235	99	39	2.123	2.343
BRUNEHAUT	715	436	385	181	79	34	2	166	60	25	2.083	2.332
CELLES	467	285	296	152	51	12	3	120	48	19	1.453	1.752
ESTAIMPUIS	925	558	519	218	79	37	11	226	93	32	2.698	3.038
LEUZE-EN-HAINAUT	1.226	681	564	326	119	44	19	385	145	57	3.566	3.998
MONT-DE-L'ENCLUS	312	199	164	78	29	9	-	62	17	5	875	947
PECQ	505	321	256	127	48	18	5	111	50	10	1.451	1.600
PERUWELZ	1.438	843	732	383	202	57	21	483	206	93	4.458	5.204
RUMES	457	344	278	120	51	17	2	106	39	17	1.431	1.634
DOORNIK	5.831	3.328	2.952	1.519	646	235	64	1.974	846	352	17.747	20.467
PROV. LUIK	88.023	51.572	47.934	24.933	9.098	3.364	1.025	27.929	11.630	4.482	269.990	317.425
ARR. HOEI	8.287	5.153	4.680	2.550	1.090	462	142	2.572	1.140	466	26.542	31.959
AMAY	1.166	769	516	263	175	62	19	395	171	80	3.616	4.048
ANTHISNES	320	223	211	96	47	23	7	83	34	14	1.058	1.285
BURDINNE	205	155	146	75	31	9	7	65	22	10	725	907
CLAVIER	293	189	216	151	37	18	8	71	40	10	1.033	1.412
ENGIS	539	338	243	113	72	24	6	173	56	32	1.596	1.732
FERRIERES	342	208	214	137	33	14	3	80	40	14	1.085	1.374
HAMOIR	301	209	165	85	32	11	5	95	44	16	963	1.131
HERON	324	216	196	120	46	21	5	103	48	22	1.101	1.413
HOEI	1.588	703	662	444	213	94	23	562	260	101	4.650	5.427
MARCHIN	401	240	241	137	64	33	14	147	57	27	1.361	1.696
MODAVE	315	210	203	71	36	19	5	74	40	10	983	1.131
NANDRIN	373	288	322	162	29	31	9	98	57	18	1.387	1.863
OUFFET	194	112	142	80	35	9	6	61	24	8	671	864
TINLOT	150	112	123	74	22	7	2	39	22	10	561	763
VERLAINE	271	206	214	105	33	8	2	61	28	14	942	1.203
VILLERS-LE-BOUILLET	421	305	284	146	53	28	8	143	60	31	1.479	1.859
WANZE	1.084	670	582	291	132	51	13	322	137	49	3.331	3.851
ARR. LUIK	51.872	29.377	25.589	12.673	5.447	1.938	564	17.850	7.145	2.631	155.086	176.144
ANS	2.594	1.621	1.305	584	241	71	15	876	371	102	7.780	8.578
AWANS	720	523	477	179	66	29	7	213	87	19	2.320	2.655
AYWAILLE	833	504	455	267	105	46	13	259	106	34	2.622	3.142
BITSINGEN	708	473	455	181	92	23	9	191	95	37	2.264	2.664
BEYNE-HEUSAY	1.061	662	599	225	105	47	10	358	136	57	3.260	3.665
BLEGNY	967	703	748	325	109	55	12	281	139	36	3.375	4.200
CHAUDFONTAINE	2.020	1.104	1.038	521	178	63	11	549	250	110	5.844	6.617
COMBLAIN-AU-PONT	442	264	276	120	46	21	7	146	73	26	1.421	1.711
DALHEM	493	345	405	200	62	14	6	98	49	16	1.688	2.178
ESNEUX	1.152	581	663	337	128	60	15	357	160	42	3.495	4.120
FLEMALLE	2.649	1.495	1.106	425	260	99	25	867	357	138	7.421	7.698
FLERON	1.546	853	769	403	122	34	9	487	191	52	4.466	5.018
GRACE-HOLLOGNE	2.048	1.327	1.154	565	191	90	26	558	226	83	6.268	7.262
HERSTAL	3.364	1.924	1.634	737	367	106	39	1.202	438	158	9.969	11.003
JUPRELLE	639	526	510	203	78	28	8	155	63	22	2.232	2.734
LUIK	15.639	7.290	5.939	3.606	1.678	551	175	6.341	2.319	927	44.465	49.690
NEUPRE	911	559	608	194	69	34	12	215	89	38	2.729	3.101
OUPEVE	2.061	1.389	1.250	533	241	89	22	698	306	105	6.694	7.812

N.I.S.		TABEL OO.08 A									BLZ. 9.-		
BEVOLKING OP 1-1-1998		FAMILIEKERNEN NAAR HET AANTAL KINDEREN										ALLE ADMINISTRATIEVE EENHEDEN	
FAMILIEKERNEN		- ALLE FAMILIEKERNEN -											
WOONPLAATS	ECHT-PAREN ZONDER KIN- DEREN	ECHTPAREN MET KINDEREN			VADERS MET KINDEREN			MOEDERS MET KINDEREN			TOTAAL		
		1 KIND	2 KINDEREN	3 KINDEREN EN MEER	1 KIND	2 KINDEREN	3 KINDEREN EN MEER	1 KIND	2 KINDEREN	3 KINDEREN EN MEER	FAMILIE- KERNEN	KINDEREN	
SAINT-NICOLAS	2.179	1.314	1.078	541	207	65	27	664	266	91	6.432	7.238	
SERAING	5.680	3.110	2.333	1.055	636	225	61	2.149	849	323	16.421	17.611	
SOUMAGNE	1.190	882	868	392	116	43	16	308	173	56	4.044	5.011	
SPRIMONT	942	630	708	380	124	53	20	258	118	51	3.284	4.290	
TROOZ	661	405	392	209	87	33	5	220	84	26	2.122	2.527	
WEZET	1.373	893	819	491	139	59	14	400	200	82	4.470	5.619	
ARR. VERVIERS	21.786	12.963	14.219	8.170	1.924	740	267	5.774	2.653	1.131	69.627	88.026	
AMEL	351	257	361	213	20	6	4	71	26	12	1.321	1.880	
AUBEL	275	179	242	148	28	10	5	79	30	10	1.006	1.377	
BAELEN	295	182	251	125	42	13	1	76	27	11	1.023	1.332	
BULLINGEN	399	285	358	206	29	6	8	70	34	18	1.413	1.930	
BURG-REULAND	331	215	246	138	12	6	3	62	21	8	1.042	1.321	
BUTGENBACH	444	277	379	207	23	7	-	107	30	12	1.486	1.964	
DISON	1.074	661	597	428	127	63	19	381	183	99	3.632	4.757	
EUPEN	1.670	926	898	390	117	32	6	357	167	60	4.623	5.116	
HERVE	1.249	826	1.040	579	90	37	16	320	167	60	4.384	5.903	
JALHAY	556	341	480	258	70	25	10	127	69	26	1.962	2.648	
KELMIS	1.061	578	515	203	59	12	5	227	86	28	2.774	2.850	
LIERNEUX	246	144	167	113	26	13	3	61	27	19	819	1.091	
LIMBURG	437	292	297	143	45	26	6	117	61	29	1.453	1.809	
LONTZEN	399	270	305	128	36	21	6	91	44	13	1.313	1.624	
MALMEDY	987	551	649	312	70	17	13	232	77	33	2.941	3.522	
OLNE	285	199	225	132	32	17	1	63	34	13	1.001	1.319	
PEPINSTER	688	502	472	256	83	43	14	209	128	48	2.443	3.153	
PLOMBIERES	844	501	548	292	56	15	4	165	72	24	2.521	3.046	
RAEREN	928	522	528	248	54	12	9	182	73	32	2.588	2.931	
SANKT-VITH	696	477	609	329	39	13	1	145	63	29	2.401	3.191	
SPA	908	398	396	247	115	43	10	317	126	52	2.612	3.016	
STAVELLOT	502	308	330	234	60	25	10	149	74	21	1.713	2.248	
STOUMONT	238	143	142	86	39	9	2	49	27	10	745	904	
THEUX	847	550	614	368	91	44	23	219	121	42	2.919	3.855	
THIMISTER-CLERMONT	320	231	328	247	22	16	7	54	41	13	1.279	1.970	
TROIS-PONTS	209	118	143	66	17	5	1	39	15	8	621	749	
VERVIERS	4.295	2.270	2.205	1.535	433	163	62	1.529	691	346	13.529	17.227	
WEISMES	482	343	421	224	34	16	9	113	45	24	1.711	2.292	
WELKENRAEDT	770	417	473	315	55	25	9	163	94	31	2.352	3.001	
ARR. BORGWORM	6.078	4.079	3.446	1.540	637	224	52	1.733	692	254	18.735	21.296	
BERLOZ	241	173	119	56	33	13	4	52	17	5	713	779	
BRAIVES	446	322	290	126	56	15	5	136	58	18	1.472	1.728	
CRISNEE	220	192	139	51	21	6	1	52	19	5	706	784	
DONCEEL	206	159	154	80	31	6	1	48	24	7	716	894	
FAIMES	264	178	175	90	41	7	1	70	30	12	868	1.051	
FEXHE-LE-HAUT-CLOCHER	265	151	163	76	29	14	5	60	30	7	800	946	
GEER	202	137	146	74	23	5	3	57	27	3	677	831	
HANNUIT	1.193	757	647	338	112	46	8	313	113	59	3.586	4.144	
LIJSEM	245	181	142	66	30	8	1	66	35	13	787	923	
ORLE	285	219	179	61	27	12	3	69	23	13	891	997	
REMICOURT	423	316	262	78	37	11	4	115	49	10	1.305	1.413	
SAINT-GEORGES-SUR-MEUSE	663	418	336	144	68	25	7	189	89	24	1.963	2.147	
BORGWORM	1.246	754	586	237	112	43	7	436	161	71	3.653	3.926	
WASSEIGES	179	122	108	63	17	13	2	70	17	7	598	733	
LUXEMBURG	19.547	11.482	13.979	8.247	1.850	770	281	5.001	2.334	1.009	64.500	84.332	
ARR. AARLEN	4.491	2.776	2.986	1.378	388	135	48	1.102	483	175	13.962	16.691	
AARLEN	2.130	1.249	1.357	670	182	61	28	550	245	75	6.547	7.809	
ATTERT	249	227	283	149	17	14	6	64	23	11	1.043	1.489	
AUBANGE	1.416	801	795	340	124	34	12	350	148	59	4.079	4.583	
MARTELANGE	131	79	79	29	12	6	-	38	9	7	390	447	
MESSANCY	565	420	472	190	53	20	2	100	58	23	1.903	2.363	
ARR. BASTENAKEN	2.834	1.768	2.350	1.600	275	132	38	808	353	166	10.324	14.582	
BASTENAKEN	851	583	794	534	88	42	16	244	126	63	3.341	4.938	
BERTOONE	175	108	159	128	10	11	1	52	27	10	681	1.021	
FAUVILLERS	115	92	107	75	16	2	5	29	12	8	461	673	
GOUVY	341	216	254	186	26	13	5	105	33	17	1.196	1.639	

N.I.S.	TABEL OO.08 A		BLZ. 10.-								ALLE ADMINISTRATIEVE EENHEDEN	
	FAMILIEKERNEN NAAR HET AANTAL KINDEREN											
	- ALLE FAMILIEKERNEN -											
WOONPLAATS	ECHT-PAREN ZONDER KINDEREN	ECHTPAREN MET KINDEREN			VADERS MET KINDEREN			MOEDERS MET KINDEREN			TOTAAL	
		1 KIND	2 KINDEREN	3 KINDEREN EN MEER	1 KIND	2 KINDEREN	3 KINDEREN EN MEER	1 KIND	2 KINDEREN	3 KINDEREN EN MEER	FAMILIEKERNEN	KINDEREN
HOUFFALIZE	322	173	246	181	39	16	2	104	39	23	1.145	1.605
SAINTE-ODE	168	100	125	75	20	7	-	51	23	13	582	782
VAUX-SUR-SURE	291	175	250	197	21	10	5	66	27	12	1.054	1.559
VIELSALM	571	321	415	224	55	31	4	157	66	20	1.864	2.375
ARR. MARCHE-EN-FAMENNE	3.938	2.218	2.690	1.642	397	190	58	1.085	515	255	12.988	17.132
DURBUY	855	448	474	252	83	31	12	218	120	60	2.553	3.098
EREZEE	242	123	124	101	21	19	-	41	17	13	701	885
HOTTON	370	208	276	174	45	17	7	108	52	22	1.279	1.733
LA ROCHE-EN-ARDENNE	373	181	197	97	30	16	6	97	45	17	1.059	1.239
MANHAY	200	118	149	118	23	16	3	53	26	20	726	1.054
MARCHE-EN-FAMENNE	1.180	713	932	544	131	57	18	380	184	86	4.225	5.786
NASSOGNE	357	211	257	188	37	16	7	97	36	23	1.229	1.706
RENDEUX	184	107	114	78	12	11	4	52	15	8	585	757
TENNEVILLE	177	109	167	90	15	7	1	39	20	6	631	874
ARR. NEUFCHATEAU	4.351	2.497	3.132	1.978	425	164	72	1.079	532	219	14.449	19.248
BERTRIX	613	344	439	313	63	23	7	189	74	44	2.109	2.895
BOUILLON	505	229	284	143	56	27	6	121	46	16	1.433	1.666
DAVERDISSE	149	63	64	38	14	6	3	33	12	3	385	417
HERBEUMONT	130	62	73	38	11	5	4	31	10	8	372	439
LEGLISE	280	172	199	163	33	5	7	60	26	8	953	1.318
LIBIN	352	182	263	155	20	14	6	70	45	10	1.117	1.495
LIBRAMONT-CHEVIGNY	652	435	615	329	58	19	7	165	99	42	2.421	3.397
NEUFCHATEAU	469	278	346	237	51	17	6	127	56	32	1.619	2.205
PALISEUL	391	210	280	193	29	15	7	87	47	22	1.281	1.755
SAINT-HUBERT	445	283	307	200	47	21	7	96	60	10	1.476	1.915
TELLIN	174	85	123	65	22	3	6	50	25	11	564	731
WELLIN	191	154	139	104	21	9	6	50	32	13	719	1.015
ARR. VIRTON	3.933	2.223	2.821	1.649	365	149	65	927	451	194	12.777	16.689
CHINY	448	217	266	163	46	17	7	90	47	8	1.309	1.600
ETALLE	329	220	313	174	44	20	8	73	29	22	1.232	1.723
FLORENVILLE	500	227	271	171	42	15	12	128	69	28	1.463	1.798
HABAY	511	337	457	252	42	20	8	114	49	30	1.820	2.500
MEIX-DEVANT-VIRTON	227	123	165	106	21	2	3	51	18	9	725	961
MUSSON	355	209	247	102	26	12	6	77	38	7	1.079	1.287
ROUVROY	152	87	86	89	14	6	2	38	13	9	496	684
SAINT-LEGER	217	164	209	119	26	13	5	44	27	14	838	1.192
TINTIGNY	309	150	215	130	18	12	2	53	27	11	927	1.203
VIRTON	885	489	592	343	86	32	12	259	134	56	2.888	3.721
PROV. NAMEN	36.186	22.049	21.501	12.534	3.903	1.476	513	11.269	5.021	2.161	116.613	144.787
ARR. DINANT	8.247	4.494	4.918	3.157	861	308	117	2.384	1.103	494	26.083	33.168
ANHEE	567	325	329	193	60	16	8	174	71	28	1.771	2.166
BEAURAING	672	357	400	276	67	17	8	205	92	44	2.138	2.735
BIEVRE	252	127	179	125	18	3	3	53	22	13	795	1.089
CINEY	1.104	702	713	446	95	39	14	364	196	80	3.753	4.897
DINANT	1.033	528	547	357	142	58	12	377	184	77	3.315	4.128
GEDINNE	412	176	235	163	43	12	5	90	39	13	1.188	1.483
HAMOIS	475	287	379	270	47	18	7	97	55	39	1.674	2.422
HASTIERE	517	204	206	107	46	14	4	129	47	23	1.297	1.370
HAVELANGE	386	222	213	173	39	21	5	94	41	17	1.211	1.596
HOUVET	369	180	211	156	37	13	6	112	46	24	1.154	1.499
ONHAYE	228	148	163	85	31	10	7	73	42	18	805	1.052
ROCHFORD	945	569	628	356	114	36	25	315	125	55	3.168	4.049
SOMME-LEUZE	398	182	178	128	32	16	5	82	44	18	1.083	1.279
VRESSE-SUR-SEMOIS	281	118	127	64	25	8	3	61	18	8	713	766
YVOIR	608	369	410	258	65	27	5	158	81	37	2.018	2.637
ARR. NAMEN	22.592	14.342	13.598	7.826	2.424	936	316	7.393	3.196	1.372	73.995	91.909
ANDENNE	1.929	1.187	1.075	611	210	91	19	669	304	136	6.231	7.669
ASSESE	423	283	357	234	54	29	5	122	53	26	1.586	2.228
EGHEZEE	1.058	802	697	403	102	38	20	251	125	58	3.554	4.532
FERNELMONT	502	315	351	231	48	17	7	144	59	21	1.695	2.232
FLOREFFE	559	400	395	209	55	18	17	141	70	30	1.894	2.430
FOSSÉS-LA-VILLE	742	488	444	218	83	36	9	230	82	43	2.375	2.829
GEMBLOUX	1.737	1.110	1.086	551	156	69	18	431	195	86	5.439	6.613

N.I.S. BEVOLKING OP 1-1-1998 FAMILIEKERNEN		TABEL OO.08 A FAMILIEKERNEN NAAR HET AANTAL KINDEREN - ALLE FAMILIEKERNEN -									BLZ. 11.- ALLE ADMINISTRATIEVE EENHEDEN	
WOONPLAATS	ECHT-PAREN ZONDER KIN- DEREN	ECHTPAREN MET KINDEREN			VADERS MET KINDEREN			MOEDERS MET KINDEREN			TOTAAL	
		1 KIND	2 KINDEREN	3 KINDEREN EN MEER	1 KIND	2 KINDEREN	3 KINDEREN EN MEER	1 KIND	2 KINDEREN	3 KINDEREN EN MEER	FAMILIE- KERNEN	KINDEREN
GESVES	403	233	311	194	59	28	6	146	67	22	1.469	1.999
JEMEPPE-SUR-SAMBRE	1.556	1.034	841	438	167	66	21	471	185	88	4.867	5.716
LA BRUYERE	540	428	458	298	55	22	11	154	83	19	2.068	2.859
METTET	884	602	625	311	106	38	9	278	115	49	3.017	3.769
NAMEN	8.191	4.792	4.496	2.829	846	313	115	3.040	1.328	546	26.496	32.828
OHEY	318	198	221	128	42	18	7	74	51	13	1.070	1.383
PROFONDEVILLE	762	501	593	355	93	38	10	236	104	52	2.744	3.698
SAMBREVILLE	2.415	1.541	1.270	620	293	77	37	837	305	150	7.545	8.718
SOMBREFFE	573	428	378	196	55	38	5	169	70	33	1.945	2.406
ARR. PHILIPPEVILLE	5.347	3.213	2.985	1.551	618	232	80	1.492	722	295	16.535	19.710
CERFONTAINE	387	225	201	109	43	13	8	111	45	25	1.167	1.376
COUVIN	1.116	584	619	320	145	70	15	351	164	81	3.465	4.223
DOISCHE	262	142	141	80	26	14	4	54	34	9	766	902
FLOENNES	886	600	526	322	105	30	14	242	133	56	2.914	3.667
PHILIPPEVILLE	728	401	363	200	72	23	6	163	92	38	2.086	2.403
VIROINVAL	509	261	244	111	56	28	12	170	75	31	1.497	1.692
WALCOURT	1.459	1.000	891	409	171	54	21	401	179	55	4.640	5.447

N.I.S.	TABEL 00.08 B		BLZ. 1.-		ARRONDISSEMENTEN							
BEVOLKING OP 1-1-1998	FAMILIEKERNEN NAAR HET AANTAL KINDEREN											
FAMILIEKERNEN	- FAMILIEKERNEN MET KIND(EREN) MINDER DAN 3 JAAR -											
WOONPLAATS	ECHT- PAREN ZONDER KIN- DEREN	ECHTPAREN MET KINDEREN			VADERS MET KINDEREN			MOEDERS MET KINDEREN			TOTAAL	
		1 KIND	2 KINDEREN	3 KINDEREN EN MEER	1 KIND	2 KINDEREN	3 KINDEREN EN MEER	1 KIND	2 KINDEREN	3 KINDEREN EN MEER	FAMILIE- KERNEN	KINDEREN
HET RIJK	-	212.276	27.016	895	24.386	2.336	54	35.752	3.097	113	305.925	340.543
BRUSSELS HOOFDSTEDELIJK GEW.	-	20.481	2.459	83	2.767	232	2	6.180	528	12	32.744	36.164
VLAAMS GEWEST	-	125.759	17.430	572	10.418	1.036	23	13.649	1.204	51	170.142	191.129
WAALS GEWEST	-	66.036	7.127	240	11.201	1.068	29	15.923	1.365	50	103.039	113.250
WAARVAN DUITSTALIGE GEMEENS.	-	1.737	247	4	85	3	-	146	8	1	2.231	2.499
PROV. ANTWERPEN	-	33.004	5.193	179	3.718	421	8	4.212	396	23	47.154	53.593
ARR. ANTWERPEN	-	17.876	2.974	101	2.650	314	6	2.882	286	19	27.108	30.942
ARR. MECHELEN	-	6.481	925	44	532	56	2	640	52	3	8.735	9.867
ARR. TURNHOUT	-	8.647	1.294	34	536	51	-	690	58	1	11.311	12.784
VLAAMS BRABANT	-	21.187	2.826	98	2.090	170	1	2.496	220	7	29.095	32.526
ARR. HALLE-VILVOORDE	-	11.525	1.424	42	1.391	102	-	1.508	129	1	16.122	17.864
ARR. LEUVEN	-	9.662	1.402	56	699	68	1	988	91	6	12.973	14.662
LIMBURG	-	17.676	2.261	58	735	78	3	1.490	128	2	22.431	25.028
ARR. HASSELT	-	8.521	1.027	30	358	44	3	735	63	-	10.781	11.983
ARR. MAASEIK	-	5.087	709	20	184	21	-	334	37	1	6.393	7.204
ARR. TONGEREN	-	4.068	525	8	193	13	-	421	28	1	5.257	5.841
OOST-VLAANDEREN	-	29.203	3.974	133	2.305	224	6	3.236	280	9	39.370	44.148
ARR. AALST	-	5.378	643	31	425	26	-	585	47	1	7.136	7.916
ARR. DENDERMONDE	-	4.076	561	15	304	41	1	386	28	-	5.412	6.075
ARR. EEKLO	-	1.611	207	3	127	18	-	175	16	3	2.160	2.414
ARR. GENT	-	10.573	1.546	45	898	83	4	1.399	116	2	14.666	16.515
ARR. OUDENAARDE	-	2.496	326	10	171	17	-	194	21	1	3.236	3.622
ARR. SINT-NIKLAAS	-	5.069	691	29	380	39	1	497	52	2	6.760	7.606
WEST-VLAANDEREN	-	24.689	3.176	104	1.570	143	5	2.215	180	10	32.092	35.834
ARR. BRUGGE	-	5.518	723	22	498	45	3	611	38	1	7.459	8.318
ARR. DIKSMUIDE	-	1.060	157	7	49	6	-	66	7	2	1.354	1.542
ARR. IEPER	-	2.421	307	8	125	16	-	166	16	2	3.061	3.420
ARR. KORTRIJK	-	6.537	831	30	282	22	1	507	41	1	8.252	9.212
ARR. OOSTENDE	-	2.596	287	10	310	33	-	430	44	1	3.711	4.097
ARR. ROESELARE	-	3.298	470	13	122	12	1	218	16	1	4.151	4.680
ARR. TIELT	-	2.193	270	9	78	4	-	86	8	1	2.649	2.952
ARR. VEURNE	-	1.066	131	5	106	5	-	131	10	1	1.455	1.613
WAALS BRABANT	-	7.371	833	28	1.200	112	2	1.228	86	1	10.861	11.954
ARR. NIJVEL	-	7.371	833	28	1.200	112	2	1.228	86	1	10.861	11.954
HENEGOUWEN	-	23.671	2.251	71	4.599	398	8	7.471	663	29	39.161	42.695
ARR. AAT	-	1.427	167	1	356	18	1	407	41	3	2.421	2.657
ARR. CHARLEROI	-	7.807	739	27	1.434	133	2	2.740	249	11	13.142	14.348
ARR. BERGEN	-	4.233	369	10	923	86	4	1.723	157	5	7.510	8.160
ARR. MOESKROEN	-	1.432	135	6	221	17	-	336	24	1	2.172	2.362
ARR. ZINNIK	-	3.468	307	8	602	53	-	868	86	5	5.397	5.869
ARR. THUIN	-	2.722	258	10	550	48	-	658	38	2	4.286	4.654
ARR. DOORNIK	-	2.582	276	9	513	43	1	739	68	2	4.233	4.645
PROV. LUIK	-	19.857	2.225	79	3.207	314	12	4.690	382	13	30.779	33.914
ARR. HOEI	-	1.875	204	15	446	49	3	421	40	-	3.053	3.382
ARR. LUIK	-	10.644	1.108	40	1.866	177	6	3.113	225	9	17.188	18.813
ARR. VERVIERS	-	6.019	777	19	686	67	1	948	100	3	8.620	9.611
ARR. BORGWORM	-	1.319	136	5	209	21	2	208	17	1	1.918	2.108
LUXEMBURG	-	6.022	755	16	797	85	2	708	62	1	8.448	9.389
ARR. AARLEN	-	1.355	144	1	159	12	-	156	4	-	1.831	1.993
ARR. BASTENAKEN	-	1.058	142	4	119	15	1	108	9	-	1.456	1.632
ARR. MARCHE-EN-FAMENNE	-	1.118	171	4	177	18	-	182	28	-	1.698	1.923
ARR. NEUFCHATEAU	-	1.262	148	4	178	15	1	140	14	-	1.762	1.950
ARR. VIRTON	-	1.229	150	3	164	25	-	122	7	1	1.701	1.891
PROV. NAMEN	-	9.115	1.063	46	1.398	159	5	1.826	172	6	13.790	15.298
ARR. DINANT	-	2.095	271	6	316	32	1	373	37	1	3.132	3.488
ARR. NAMEN	-	5.879	674	29	845	102	3	1.193	112	5	8.842	9.804
ARR. PHILIPPEVILLE	-	1.141	118	11	237	25	1	260	23	-	1.816	2.006

N.I.S.	TABEL 00.08 B	BLZ. 1.-									ALLE ADMINISTRATIEVE EENHEDEN	
BEVOLKING OP 1-1-1998	FAMILIEKERNEN NAAR HET AANTAL KINDEREN											
FAMILIEKERNEN	- FAMILIEKERNEN MET KIND(EREN) MINDER DAN 3 JAAR -											
WOONPLAATS	ECHT-PAREN ZONDER KINDEREN	ECHTPAREN MET KINDEREN			VADERS MET KINDEREN			MOEDERS MET KINDEREN			TOTAAL	
		1 KIND	2 KINDEREN	3 KINDEREN EN MEER	1 KIND	2 KINDEREN	3 KINDEREN EN MEER	1 KIND	2 KINDEREN	3 KINDEREN EN MEER	FAMILIEKERNEN	KINDEREN
HET RIJK	-	212.276	27.016	895	24.386	2.336	54	35.752	3.097	113	305.925	340.543
BRUSSELS HOOFDST. GEW.	-	20.481	2.459	83	2.767	232	2	6.180	528	12	32.744	36.164
ARR. BRUSSEL-HOOFDSTAD	-	20.481	2.459	83	2.767	232	2	6.180	528	12	32.744	36.164
ANDERLECHT	-	1.857	212	8	263	21	-	640	59	3	3.063	3.378
OUDEERGEM	-	536	63	3	116	9	-	122	4	-	853	935
SINT-AGATHA-BERCHEM	-	333	42	-	76	10	-	100	9	-	570	631
BRUSSEL	-	3.057	392	7	353	30	-	987	100	3	4.929	5.473
ETTERBEEK	-	793	101	2	117	5	1	271	25	-	1.315	1.452
EVERE	-	585	51	-	106	12	-	197	11	1	963	1.039
VORST	-	1.006	126	5	142	7	-	355	29	-	1.670	1.844
GANSHOREN	-	310	27	1	68	7	-	120	10	-	543	589
ELSENE	-	1.152	138	2	202	20	-	453	30	1	1.998	2.192
JETTE	-	770	71	3	107	7	-	257	33	-	1.248	1.365
KOEKELBERG	-	354	55	-	58	2	-	111	9	-	589	655
SINT-JANS-MOLENBEEK	-	2.034	253	13	211	17	-	471	51	1	3.051	3.402
SINT-GILLIS	-	978	111	2	166	17	-	336	26	-	1.636	1.794
SINT-JOOST-TEN-NODE	-	707	92	5	38	2	-	179	17	-	1.040	1.161
SCHAARBEEK	-	2.722	371	14	254	25	-	746	66	2	4.200	4.694
UKKEL	-	1.202	135	3	256	24	1	367	25	1	2.014	2.208
WATERMAAL-BOSVOORDE	-	393	48	-	87	8	-	136	9	-	681	746
SINT-LAMBRECHTS-WOLUWE	-	871	93	6	81	5	-	212	8	-	1.276	1.394
SINT-PIETERS-WOLUWE	-	821	78	9	66	4	-	120	7	-	1.105	1.212
VLAAMS GEWEST	-	125.759	17.430	572	10.418	1.036	23	13.649	1.204	51	170.142	191.129
PROV. ANTWERPEN	-	33.004	5.193	179	3.718	421	8	4.212	396	23	47.154	53.593
ARR. ANTWERPEN	-	17.876	2.974	101	2.650	314	6	2.882	286	19	27.108	30.942
AARTSELAAR	-	274	45	3	21	4	-	11	2	1	361	420
ANTWERPEN	-	7.923	1.319	53	1.644	213	4	1.957	196	14	13.323	15.198
BOECHOUT	-	275	43	1	22	2	-	20	2	-	365	414
BOOM	-	300	45	1	49	6	-	51	3	-	455	511
BORSBEEK	-	214	43	-	49	2	-	31	6	-	345	396
BRASSCHAAT	-	736	112	2	74	9	-	84	6	1	1.024	1.157
BRECHT	-	581	98	5	46	3	-	40	7	1	781	901
EDEGEM	-	443	75	1	47	2	-	43	5	1	617	703
ESSEN	-	383	72	4	18	-	1	32	1	-	511	594
HEMIKSEM	-	168	32	1	35	2	1	26	4	-	269	311
HOVE	-	145	42	2	22	-	-	14	1	-	226	273
KALMTHOUT	-	320	78	4	27	4	-	21	6	-	460	558
KAPellen	-	461	73	1	54	8	-	36	4	-	637	724
KONTICH	-	426	55	2	32	5	-	34	4	-	558	626
LINT	-	192	49	1	8	1	-	14	2	-	267	321
MALLE	-	315	41	1	22	2	-	24	1	-	406	452
MORTSEL	-	521	94	1	58	5	-	71	5	-	755	861
NIEL	-	169	23	1	39	2	-	32	2	-	268	297
RANST	-	388	66	1	31	2	-	26	4	-	518	592
RUMST	-	294	51	-	35	7	-	17	-	-	404	462
SHELLE	-	188	20	3	16	2	-	22	2	-	253	283
SCHILDE	-	316	60	3	31	4	-	28	4	1	447	524
SCHOTEN	-	633	88	5	65	3	-	73	7	-	874	982
STABROEK	-	367	52	1	39	7	-	40	-	-	506	567
WIJNEGEM	-	154	29	-	16	2	-	8	3	-	212	246
WOMMELGEM	-	292	39	1	23	1	-	12	1	-	369	412
WUUSTWEZEL	-	445	74	1	38	4	-	27	1	-	590	671
ZANDHOVEN	-	253	44	1	19	2	-	18	-	-	337	385
ZOERSEL	-	398	68	1	31	5	-	24	2	-	529	606
ZWIJNDRECHT	-	302	44	-	39	5	-	46	5	-	441	495
ARR. MECHELEN	-	6.481	925	44	532	56	2	640	52	3	8.735	9.867
BERLAAR	-	203	30	3	16	-	-	12	2	1	267	307
BONHEIDEN	-	279	40	-	24	4	-	27	3	-	377	424
BORNEM	-	450	63	1	25	4	-	29	2	-	574	645
DUFFEL	-	355	62	2	30	2	1	30	3	-	485	558
HEIST-OP-DEN-BERG	-	778	93	3	41	7	-	90	3	-	1.015	1.124
LIER	-	673	92	7	46	2	-	78	1	-	899	1.009

N.I.S.		TABEL OO.08 B							BLZ. 2.-			ALLE ADMINISTRATIEVE EENHEDEN	
BEVOLKING OP 1-1-1998		FAMILIEKERNEN NAAR HET AANTAL KINDEREN											
FAMILIEKERNEN		- FAMILIEKERNEN MET KIND(EREN) MINDER DAN 3 JAAR -											
WOONPLAATS	ECHT-PAREN ZONDER KINDEREN	ECHTPAREN MET KINDEREN			VADERS MET KINDEREN			MOEDERS MET KINDEREN			TOTAAL		
		1 KIND	2 KINDEREN	3 KINDEREN EN MEER	1 KIND	2 KINDEREN	3 KINDEREN EN MEER	1 KIND	2 KINDEREN	3 KINDEREN EN MEER	FAMILIEKERNEN	KINDEREN	
MECHELEN	-	1.637	266	13	161	11	1	248	23	1	2.361	2.691	
NIJLEN	-	429	49	6	26	3	-	28	2	-	543	609	
PUTTE	-	287	42	2	26	4	-	9	-	-	370	420	
PUURS	-	337	55	2	28	5	-	16	4	1	448	518	
SINT-AMANDS	-	159	25	-	8	2	-	9	-	-	203	230	
SINT-KATELIJNE-WAVER	-	421	56	4	34	2	-	26	3	-	546	615	
WILLEBROEK	-	473	52	1	67	10	-	38	6	-	647	717	
ARR. TURNHOUT	-	8.647	1.294	34	536	51	-	690	58	1	11.311	12.784	
ARENDONK	-	311	41	-	13	1	-	23	-	-	389	431	
BAARLE-HERTOG	-	46	8	-	3	-	-	4	-	-	61	69	
BALEN	-	409	49	1	22	2	-	21	3	-	507	563	
BEERSE	-	385	62	3	18	3	-	27	4	-	502	577	
DESSEL	-	217	21	1	18	2	-	19	-	-	278	303	
GEEL	-	672	97	-	29	5	-	42	4	-	849	955	
GROBBENDONK	-	253	30	-	14	3	-	22	3	-	325	361	
HERENTALS	-	476	74	1	43	4	-	65	2	-	665	747	
HERENTHOUT	-	168	24	-	15	1	-	12	1	-	221	247	
HERSELT	-	251	35	2	20	1	-	19	-	-	328	368	
HOOGSTRATEN	-	382	75	2	34	5	-	18	1	-	517	602	
HULSHOUT	-	196	19	-	20	-	-	8	-	-	243	262	
KASTERLEE	-	406	61	1	21	-	-	29	2	-	520	585	
LAAKDAL	-	312	40	-	16	-	-	19	3	-	390	433	
LILLE	-	356	54	-	5	4	-	21	5	-	445	508	
MEERHOUT	-	173	21	3	12	1	-	16	-	-	226	254	
MERKSPLAS	-	191	39	1	7	2	-	14	-	-	254	297	
MOL	-	629	100	2	36	2	-	53	1	-	823	930	
OLEN	-	217	28	2	26	2	-	17	1	-	293	328	
OUD-TURNHOUT	-	245	33	3	15	1	-	14	3	-	314	357	
RAVELS	-	305	64	2	22	-	-	21	1	-	415	484	
RETIE	-	230	47	2	7	-	-	10	-	-	296	347	
RIJKEVORSEL	-	260	48	1	21	1	-	15	-	-	346	397	
TURNHOUT	-	703	103	5	57	7	-	122	17	1	1.015	1.154	
VORSELAAR	-	165	25	1	7	2	-	13	3	-	216	248	
VOSSELAAR	-	211	32	-	10	-	-	9	1	-	263	296	
WESTERLO	-	478	64	1	25	2	-	37	3	-	610	681	
VLAAMS BRABANT	-	21.187	2.826	98	2.090	170	1	2.496	220	7	29.095	32.526	
ARR. HALLE-VILVOORDE	-	11.525	1.424	42	1.391	102	-	1.508	129	1	16.122	17.864	
AFFLIGEM	-	261	43	-	7	-	-	23	2	-	336	381	
ASSE	-	557	70	5	63	8	-	87	5	-	795	888	
BEERSEL	-	451	61	-	77	6	-	61	6	-	662	735	
BEVER	-	35	2	-	4	-	-	3	1	-	45	48	
DILBEEK	-	702	72	-	96	4	-	103	10	-	987	1.073	
DROGENBOS	-	94	12	-	17	6	-	35	4	-	168	190	
GALMAARDEN	-	170	16	-	14	1	-	14	3	-	218	238	
GOOIK	-	228	19	1	16	3	-	13	1	-	281	306	
GRIMBERGEN	-	636	95	3	98	6	-	77	3	-	918	1.028	
HALLE	-	694	81	2	112	5	-	104	10	-	1.008	1.108	
HERNE	-	145	11	-	16	1	-	18	1	-	192	205	
HOEILAART	-	212	28	-	27	3	-	26	3	-	299	333	
KAMPENHOUT	-	245	27	5	27	1	-	24	1	-	330	369	
KAPELLE-OP-DEN-BOS	-	208	17	1	15	-	-	21	2	-	264	285	
KRAAINEM	-	254	27	1	16	3	-	43	1	-	345	378	
LENNIK	-	174	22	-	18	2	-	17	1	-	234	259	
LIEDEKERKE	-	236	24	-	17	2	-	32	3	-	314	343	
LINKEBEEK	-	85	11	-	32	3	-	12	3	-	146	163	
LONDERZEEL	-	395	49	2	22	2	-	20	-	-	490	545	
MACHELEN	-	246	18	2	42	1	-	53	2	-	364	389	
MEISE	-	373	50	2	34	4	-	41	4	-	508	571	
MERCHTEM	-	323	48	-	16	1	-	20	3	-	411	463	
OPWIJK	-	260	34	-	18	1	-	26	1	-	340	376	
OVERIJSE	-	541	85	1	72	3	-	63	3	-	768	861	
PEPINGEN	-	76	14	1	10	2	-	6	-	-	109	127	
ROOSDAAL	-	246	24	-	19	-	-	17	2	-	308	334	
SINT-GENESIUS-RODE	-	361	50	2	51	5	-	50	5	-	524	588	
SINT-PIETERS-LEEUV	-	615	59	-	100	5	-	114	7	-	900	971	
STEENOKKERZEEL	-	187	34	1	14	2	-	23	3	1	265	308	



N.I.S. BEVOLKING OP 1-1-1998 FAMILIEKERNEN	TABEL 00.08 B		BLZ. 3.-								ALLE ADMINISTRATIEVE EENHEDEN	
	FAMILIEKERNEN NAAR HET AANTAL KINDEREN											
	- FAMILIEKERNEN MET KIND(EREN) MINDER DAN 3 JAAR -											
WOONPLAATS	ECHT-PAREN ZONDER KIN- DEREN	ECHTPAREN MET KINDEREN			VADERS MET KINDEREN			MOEDERS MET KINDEREN			TOTAAL	
		1 KIND	2 KINDEREN	3 KINDEREN EN MEER	1 KIND	2 KINDEREN	3 KINDEREN EN MEER	1 KIND	2 KINDEREN	3 KINDEREN EN MEER	FAMILIE- KERNEN	KINDEREN
TERNAT	-	300	36	-	29	4	-	34	-	-	403	443
VILVOORDE	-	741	94	5	119	7	-	112	17	-	1.095	1.223
WEMMEL	-	210	29	2	42	4	-	54	2	-	343	382
WEZEMBEEK-OPPEM	-	266	30	1	29	1	-	37	4	-	368	405
ZAVENTEM	-	555	67	3	71	2	-	89	10	-	797	882
ZEMST	-	443	65	2	31	4	-	36	6	-	587	666
ARR. LEUVEN	-	9.662	1.402	56	699	68	1	988	91	6	12.973	14.662
AARSCHOT	-	528	84	1	31	3	-	63	6	1	717	814
BEGIJNENDIJK	-	196	21	-	11	2	-	9	1	-	240	264
BEKKEVOORT	-	125	25	-	3	-	-	9	1	-	163	189
BERTEM	-	216	34	1	17	1	-	10	1	-	280	318
BIERBEEK	-	189	30	1	10	1	-	8	1	-	240	274
BOORTMEERBEEK	-	250	39	1	18	1	-	23	3	-	335	380
BOUTERSEM	-	175	19	-	6	2	-	6	-	-	208	229
DIEST	-	400	54	2	30	1	-	37	2	1	527	591
GEETBETS	-	104	10	-	7	-	-	15	-	-	136	146
GLABBEEK	-	102	20	-	3	1	-	-	1	-	127	149
HAACHT	-	296	44	6	13	1	-	22	2	1	385	446
HERENT	-	446	82	3	26	2	-	41	4	-	604	698
HOEGAARDEN	-	131	12	2	11	2	-	11	1	-	170	189
HOLSBEEK	-	214	35	1	12	4	-	7	2	-	275	318
HULDENBERG	-	216	41	-	17	3	-	22	1	-	300	345
KEERBERGEN	-	246	36	1	25	1	-	12	2	-	323	364
KORTENAKEN	-	162	22	-	8	1	-	8	-	-	201	224
KORTENBERG	-	396	62	2	34	3	-	50	6	-	553	628
LANDEN	-	277	21	1	22	3	-	33	3	-	360	389
LEUVEN	-	1.915	333	15	186	17	-	259	27	2	2.754	3.165
LINTER	-	141	16	-	13	1	-	8	-	-	179	196
LUBBEEK	-	283	40	2	26	1	-	14	2	-	368	415
OUD-HEVERLEE	-	216	40	2	13	2	-	17	-	-	290	336
ROTSELAAR	-	350	42	1	24	1	-	34	3	-	455	503
SCHERPENHEUVEL-ZICHEM	-	445	46	3	30	3	-	45	4	-	576	635
TERVUREN	-	450	68	2	49	3	1	52	5	-	630	713
TIELT-WINGE	-	200	22	1	12	1	-	16	-	1	253	280
TIENEN	-	547	64	5	10	1	-	127	9	-	763	847
TREMELO	-	298	27	2	23	4	-	18	2	-	374	411
ZOUTLEEUW	-	148	13	1	9	2	-	12	2	-	187	206
LIMBURG	-	17.676	2.261	58	735	78	3	1.490	128	2	22.431	25.028
ARR. HASSELT	-	8.521	1.027	30	358	44	3	735	63	-	10.781	11.983
AS	-	171	26	-	9	-	-	10	1	-	217	244
BERINGEN	-	993	117	-	30	5	-	69	3	-	1.217	1.342
DIEPENBEEK	-	397	56	-	14	2	-	19	-	-	488	546
GENK	-	1.579	187	8	72	9	-	160	18	-	2.033	2.263
GINGELOM	-	167	21	1	5	1	-	7	1	-	203	228
HALEN	-	161	21	-	4	1	-	10	-	-	197	219
HAM	-	198	27	1	4	1	-	8	2	-	241	273
HASSELT	-	1.258	177	9	67	6	1	137	14	-	1.669	1.887
HERK-DE-STAD	-	248	35	1	12	-	1	14	3	-	314	357
HEUSDEN-ZOLDER	-	720	78	2	25	4	1	51	1	-	882	971
LEOPOLDSBURG	-	306	25	1	14	2	-	36	2	-	386	417
LUMMEN	-	302	37	1	14	2	-	17	-	-	373	414
NIEUWERKERKEN	-	133	21	-	7	-	-	16	-	-	177	198
OPGLABBEEK	-	270	39	-	10	1	-	14	1	-	335	376
SINT-TRUIDEN	-	699	55	2	23	6	-	86	8	-	879	952
TESSENDERLO	-	314	39	-	21	3	-	28	5	-	410	457
ZONHOVEN	-	441	46	2	19	1	-	41	3	-	553	607
ZUTENDAAL	-	164	20	2	8	-	-	12	1	-	207	232
ARR. MAASEIK	-	5.087	709	20	184	21	-	334	37	1	6.393	7.204
BOCHOLT	-	299	38	3	9	1	-	12	1	-	363	409
BREE	-	277	40	1	10	-	-	20	2	-	350	394
DILSEN-STOKKEM	-	399	49	3	18	-	-	36	4	-	509	570
HAMONT-ACHEL	-	347	51	2	10	4	-	15	1	-	430	490
HECHTEL-EKSEL	-	260	47	1	18	3	-	16	5	-	350	407
HOUTHALEN-HELCHTEREN	-	706	87	1	20	1	-	49	5	-	869	964
KINROOI	-	309	25	-	7	-	-	10	2	-	353	380

N.I.S.		TABEL OO.08 B							BLZ. 4.-			ALLE ADMINISTRATIEVE EENHEDEN	
BEVOLKING OP 1-1-1998		FAMILIEKERNEN NAAR HET AANTAL KINDEREN											
FAMILIEKERNEN		- FAMILIEKERNEN MET KIND(EREN) MINDER DAN 3 JAAR -											
WOONPLAATS	ECHT-PAREN ZONDER KINDEREN	ECHTPAREN MET KINDEREN			VADERS MET KINDEREN			MOEDERS MET KINDEREN			TOTAAL		
		1 KIND	2 KINDEREN	3 KINDEREN EN MEER	1 KIND	2 KINDEREN	3 KINDEREN EN MEER	1 KIND	2 KINDEREN	3 KINDEREN EN MEER	FAMILIEKERNEN	KINDEREN	
LOMMEL	-	685	101	2	34	2	-	48	4	-	876	987	
MAASEIK	-	494	77	3	22	1	-	39	2	-	638	724	
MEEUWEN-GRUITRODE	-	322	49	2	4	4	-	23	3	-	407	467	
NEERPELT	-	341	59	-	13	-	-	25	7	1	446	514	
OVERPELT	-	286	35	-	6	2	-	18	1	-	348	386	
PEER	-	362	51	2	13	3	-	23	-	-	454	512	
ARR. TONGEREN	-	4.068	525	8	193	13	-	421	28	1	5.257	5.841	
ALKEN	-	264	45	1	8	1	-	22	1	-	342	391	
BILZEN	-	699	115	-	28	-	-	73	2	-	917	1.034	
BORGLOON	-	186	21	1	6	-	-	13	2	-	229	254	
HEERS	-	121	20	1	4	-	-	12	1	-	159	182	
HERSTAPPE	-	-	1	-	-	-	-	-	-	-	1	2	
HOESEL	-	224	23	1	9	-	-	8	1	-	266	292	
KORTESSEM	-	174	17	1	11	-	-	14	1	-	218	238	
LANAKEN	-	456	49	1	25	3	-	47	2	-	583	639	
MAASMECHELEN	-	830	95	-	38	4	-	92	8	1	1.068	1.177	
RIEMST	-	321	40	-	23	2	-	21	3	-	410	455	
TONGEREN	-	539	62	2	34	1	-	97	4	-	739	810	
VOEREN	-	100	20	-	5	2	-	10	1	-	138	161	
WELLEN	-	154	17	-	2	-	-	12	2	-	187	206	
OOST-VLAANDEREN	-	29.203	3.974	133	2.305	224	6	3.236	280	9	39.370	44.148	
ARR. AALST	-	5.378	643	31	425	26	-	585	47	1	7.136	7.916	
AALST	-	1.468	196	12	119	7	-	178	13	1	1.994	2.236	
DENDERLEEUV	-	375	46	-	32	1	-	36	2	-	492	541	
ERPE-MERE	-	399	47	4	23	3	-	40	3	-	519	580	
GERAARDSBERGEN	-	629	61	1	73	2	-	92	12	-	870	947	
HAALTERT	-	370	45	1	20	3	-	31	-	-	470	520	
HERZELE	-	384	40	1	18	-	-	22	1	-	466	509	
LEDE	-	351	39	3	31	-	-	39	1	-	464	510	
NINOVE	-	708	84	3	71	7	-	89	9	-	971	1.077	
SINT-LIEVENS-HOUTEM	-	193	17	2	17	-	-	17	2	-	248	271	
ZOTTEGEM	-	501	68	4	21	3	-	41	4	-	642	725	
ARR. DENDERMONDE	-	4.076	561	15	304	41	1	386	28	-	5.412	6.075	
BERLARE	-	321	29	-	34	2	-	30	1	-	417	449	
BUGGENHOUT	-	310	30	-	13	2	-	24	1	-	380	413	
DENDERMONDE	-	874	139	3	85	9	1	105	8	-	1.224	1.388	
HAMME	-	488	75	1	34	7	-	44	2	-	651	737	
LAARNE	-	252	39	4	14	1	-	14	2	-	326	376	
LEBBEKE	-	424	48	1	27	3	-	41	1	-	545	599	
WAASMUNSTER	-	221	37	1	15	2	-	20	4	-	300	345	
WETTEREN	-	438	58	2	40	8	-	55	6	-	607	684	
WICHELEN	-	213	30	-	24	2	-	17	1	-	287	320	
ZELE	-	535	76	3	18	5	-	36	2	-	675	764	
ARR. EEKLO	-	1.611	207	3	127	18	-	175	16	3	2.160	2.414	
ASSENEDE	-	295	27	-	19	4	-	18	1	1	365	399	
EEKLO	-	385	51	-	35	6	-	72	8	1	558	626	
KAPRIJKE	-	127	18	-	6	1	-	9	1	-	162	182	
MALDEGEM	-	483	54	-	28	4	-	25	6	-	600	664	
SINT-LAUREINS	-	134	23	2	5	1	-	14	-	-	179	207	
ZELZATE	-	187	34	1	34	2	-	37	-	1	296	336	
ARR. GENT	-	10.573	1.546	45	898	83	4	1.399	116	2	14.666	16.515	
AALTER	-	489	81	3	21	1	-	20	2	-	617	707	
DEINZE	-	649	83	-	24	2	-	50	7	-	815	907	
DE PINTE	-	215	37	-	12	2	-	18	1	-	285	325	
DESTELBERGEN	-	327	47	2	33	-	-	27	4	-	440	495	
EVERGEM	-	660	103	-	46	7	-	63	7	-	886	1.003	
GAVERE	-	281	20	1	18	5	-	20	1	-	346	374	
GENT	-	4.361	664	27	545	49	1	949	76	2	6.674	7.525	
KNESSELARE	-	169	32	1	8	-	1	9	1	-	221	258	
LOCHRISTI	-	453	69	2	35	4	-	29	-	-	592	669	
LOVENDEGEM	-	193	29	-	13	-	-	19	1	-	255	285	
MELLE	-	214	42	-	15	-	-	15	3	-	289	334	
MERELBEKE	-	532	61	2	36	3	-	35	3	-	672	743	

N.I.S.		TABEL 00.08 B									BLZ. 5.-	
BEVOLKING OP 1-1-1998		FAMILIEKERNEN NAAR HET AANTAL KINDEREN										
FAMILIEKERNEN		- FAMILIEKERNEN MET KIND(EREN) MINDER DAN 3 JAAR -										
WOONPLAATS	ECHT- PAREN ZONDER KIN- DEREN	ECHTPAREN MET KINDEREN			VADERS MET KINDEREN			MOEDERS MET KINDEREN			TOTAAL	
		1 KIND	2 KINDEREN	3 KINDEREN EN MEER	1 KIND	2 KINDEREN	3 KINDEREN EN MEER	1 KIND	2 KINDEREN	3 KINDEREN EN MEER	FAMILIE- KERNEN	KINDEREN
MOERBEKE	-	127	11	-	7	-	-	12	-	-	157	168
NAZARETH	-	258	36	1	8	3	1	16	2	-	325	370
NEVELE	-	279	43	2	6	1	-	13	3	-	347	398
OOSTERZELE	-	337	40	-	16	-	1	24	1	-	419	462
SINT-MARTENS-LATEM	-	163	26	-	8	1	-	22	1	-	221	249
WAARSCHOOT	-	178	22	2	17	1	-	16	-	-	236	263
WACHTEBEKE	-	144	23	1	7	1	-	11	1	-	188	215
ZOMERGEM	-	173	33	-	14	1	-	8	-	-	229	263
ZULTE	-	371	44	1	9	2	-	23	2	-	452	502
ARR. OUDENAARDE	-	2.496	326	10	171	17	-	194	21	1	3.236	3.622
BRAKEL	-	267	32	-	17	-	-	21	2	-	339	373
HOREBEKE	-	55	10	1	3	-	-	1	-	-	70	82
KLUISBERGEN	-	137	14	1	9	1	-	13	1	-	176	194
KRUISSHOUTEM	-	217	23	1	6	1	-	11	1	-	260	287
LIERDE	-	140	13	-	5	2	-	11	1	-	172	188
MAARKEDAL	-	138	18	-	7	1	-	4	-	-	168	187
OUDENAARDE	-	594	68	2	33	2	-	36	1	1	737	814
RONSE	-	481	80	2	65	6	-	78	12	-	724	826
WORTEGEM-PETEGEM	-	133	24	1	5	2	-	5	1	-	171	200
ZINGEM	-	165	21	1	13	1	-	8	1	-	210	235
ZWALM	-	169	23	1	8	1	-	6	1	-	209	236
ARR. SINT-NIKLAAS	-	5.069	691	29	380	39	1	497	52	2	6.760	7.606
BEVEREN	-	1.091	133	1	93	12	1	83	10	1	1.425	1.586
KRUIBEKE	-	326	30	1	27	3	-	16	1	-	404	440
LOKEREN	-	831	140	4	53	4	-	91	9	-	1.132	1.293
SINT-GILLIS-WAAS	-	421	42	4	21	2	-	36	5	-	531	588
SINT-NIKLAAS	-	1.389	201	12	109	7	-	172	13	1	1.904	2.151
STEKENE	-	387	51	2	27	7	-	34	3	-	511	576
TEMSE	-	624	94	5	50	4	-	65	11	-	853	972
WEST-VLAANDEREN	-	24.689	3.176	104	1.570	143	5	2.215	180	10	32.092	35.834
ARR. BRUGGE	-	5.518	723	22	498	45	3	611	38	1	7.459	8.318
BEERNEM	-	345	44	-	17	1	-	11	-	-	418	463
BLANKENBERGE	-	229	27	3	56	6	1	64	3	-	389	433
BRUGGE	-	2.223	327	8	238	26	2	315	24	-	3.163	3.560
DAMME	-	234	43	1	12	1	-	16	1	-	308	355
JABBEKE	-	348	40	1	21	-	-	18	1	-	429	472
KNOKKE-HEIST	-	635	71	1	80	8	-	82	2	-	879	962
OOSTKAMP	-	490	63	3	27	1	-	43	2	-	629	702
TORHOUT	-	421	41	1	16	-	-	35	1	-	515	559
ZEDELGEM	-	540	57	4	26	2	-	25	3	1	658	730
ZUIJENKERKE	-	53	10	-	5	-	-	2	1	-	71	82
ARR. DIKSMUIDE	-	1.060	157	7	49	6	-	66	7	2	1.354	1.542
DIKSMUIDE	-	333	47	2	17	3	-	21	1	-	424	479
HOUTHULST	-	204	30	1	11	1	-	16	2	-	265	300
KOEKELARE	-	169	29	2	11	1	-	13	3	-	228	265
KORTEMARK	-	270	43	2	6	1	-	10	1	2	335	388
LO-RENINGE	-	84	8	-	4	-	-	6	-	-	102	110
ARR. IEPEL	-	2.421	307	8	125	16	-	166	16	2	3.061	3.420
HEUVELLAND	-	222	35	-	11	4	-	12	1	-	285	325
IEPEL	-	747	95	3	47	6	-	62	7	-	967	1.081
LANGEMARK-POELKAPPEL	-	211	14	-	11	-	-	10	1	-	247	262
MESEN	-	22	-	-	1	-	-	3	-	-	26	26
POPERINGE	-	448	66	3	23	3	-	28	2	2	575	656
VLETEREN	-	81	10	-	1	-	-	4	-	-	96	106
WERVIK	-	382	45	1	25	3	-	33	5	-	494	549
ZONNEBEKE	-	308	42	1	6	-	-	14	-	-	371	415
ARR. KORTRIJK	-	6.537	831	30	282	22	1	507	41	1	8.252	9.212
ANZEGEM	-	360	50	2	11	-	-	13	2	-	438	494
AVELGEM	-	194	16	-	9	2	-	12	-	-	233	251
DEERLIJK	-	290	31	-	11	-	-	14	1	-	347	379
HARELBEKE	-	655	67	2	28	2	-	42	2	-	798	873
KORTRIJK	-	1.623	230	9	76	4	1	188	20	1	2.152	2.429

N.I.S.		TABEL OO.08 B									BLZ. 6.-	
BEVOLKING OP 1-1-1998		FAMILIEKERNEN NAAR HET AANTAL KINDEREN										
FAMILIEKERNEN		- FAMILIEKERNEN MET KIND(EREN) MINDER DAN 3 JAAR -										
WOONPLAATS	ECHT- PAREN ZONDER KIN- DEREN	ECHTPAREN MET KINDEREN			VADERS MET KINDEREN			MOEDERS MET KINDEREN			TOTAAL	
		1 KIND	2 KINDEREN	3 KINDEREN EN MEER	1 KIND	2 KINDEREN	3 KINDEREN EN MEER	1 KIND	2 KINDEREN	3 KINDEREN EN MEER	FAMILIE- KERNEN	KINDEREN
KURNE	-	325	37	2	10	4	-	16	-	-	394	439
LENDELEDE	-	127	14	1	7	-	-	4	-	-	153	169
MENEN	-	709	84	4	50	4	-	96	4	-	951	1.051
SPIERE-HELKIJN	-	37	5	-	8	-	-	6	-	-	56	61
WAREGEM	-	881	114	2	18	2	-	49	5	-	1.071	1.196
WEVELGEM	-	773	109	6	34	2	-	37	6	-	967	1.096
ZWEVEGEM	-	563	74	2	20	2	-	30	1	-	692	774
ARR. OOSTENDE	-	2.596	287	10	310	33	-	430	44	1	3.711	4.097
BREDENE	-	295	35	2	37	5	-	37	1	-	412	457
DE HAAN	-	200	15	1	22	1	-	36	1	-	276	295
GISTEL	-	271	29	1	13	3	-	30	3	-	350	387
ICHTEGEM	-	300	33	3	20	1	-	11	-	-	368	408
MIDDELKERKE	-	312	32	1	29	8	-	37	7	-	426	475
OOSTENDE	-	1.009	124	1	175	14	-	257	32	1	1.613	1.787
UDENBURG	-	209	19	1	14	1	-	22	-	-	266	288
ARR. ROESELARE	-	3.298	470	13	122	12	1	218	16	1	4.151	4.680
HOOGLEDE	-	257	39	-	7	1	-	11	1	-	316	357
INGELMUNSTER	-	278	25	2	3	1	-	10	1	-	320	351
IZEGEM	-	590	90	6	24	1	-	44	3	-	758	864
LEDEGEM	-	236	40	-	7	-	-	9	-	-	292	332
LICHTERVELDE	-	219	35	-	7	2	-	12	-	-	275	312
MOORSLEDE	-	246	22	-	2	1	-	11	-	-	282	305
ROESELARE	-	1.193	168	4	63	5	1	113	11	1	1.559	1.756
STADEN	-	279	51	1	9	1	-	8	-	-	349	403
ARR. TIELT	-	2.193	270	9	78	4	-	86	8	1	2.649	2.952
ARDOOIE	-	220	24	1	8	-	-	9	1	-	263	290
DENTERGEM	-	197	24	-	5	-	-	6	2	-	234	260
MEULEBEKE	-	292	37	1	7	1	-	10	-	-	348	388
OOSTROZEBEKE	-	200	23	-	8	-	-	5	-	1	237	262
PITTEM	-	179	25	-	4	-	-	7	-	-	215	240
RUISELEDE	-	133	14	1	3	-	-	7	-	-	158	174
TIELT	-	394	55	3	21	3	-	21	4	-	501	570
WIELSBEKE	-	242	26	2	3	-	-	11	-	-	284	314
WINGENE	-	336	42	1	19	-	-	10	1	-	409	454
ARR. VEURNE	-	1.066	131	5	106	5	-	131	10	1	1.455	1.613
ALVERINGEM	-	124	23	2	7	-	-	3	-	-	159	186
DE PANNE	-	163	15	-	30	1	-	39	3	-	251	270
KOKSIJDE	-	330	33	1	27	2	-	39	2	-	434	473
NIEUWPOORT	-	190	25	-	24	1	-	33	3	1	277	308
VEURNE	-	259	35	2	18	1	-	17	2	-	334	376
WAALS GEWEST	-	66.036	7.127	240	11.201	1.068	29	15.923	1.365	50	103.039	113.250
WAALS BRABANT	-	7.371	893	28	1.200	112	2	1.228	86	1	10.861	11.954
ARR. NIJVEL	-	7.371	893	28	1.200	112	2	1.228	86	1	10.861	11.954
BEVEKOM	-	150	16	-	19	3	-	14	2	-	204	225
EIGENBRAKEL	-	689	64	4	133	10	-	93	5	-	998	1.085
KASTEELBRAKEL	-	192	22	1	51	2	-	24	2	-	294	322
CHASTRE	-	159	20	2	23	3	-	27	2	-	236	265
CHAUMONT-GISTOUX	-	241	33	1	36	4	-	22	-	-	337	376
COURT-SAINT-ETIENNE	-	210	23	1	35	3	-	28	-	-	300	328
GENEPIEN	-	298	31	1	36	7	-	62	5	-	440	485
GRAVEN	-	285	28	2	42	5	-	28	2	-	382	431
HELECINE	-	45	3	-	11	-	-	9	1	-	69	73
INCOURT	-	94	8	-	11	4	-	12	2	-	131	145
ITTER	-	106	15	1	20	3	-	20	2	-	167	189
GELDENAKEN	-	255	30	1	32	6	-	48	3	-	375	416
TERHULPEN	-	142	14	1	14	3	-	27	3	-	204	226
LASNE	-	288	29	-	46	3	-	34	4	1	405	443
MONT-SAINT-GUIBERT	-	150	17	-	17	1	-	23	2	-	210	230
NIJVEL	-	399	37	-	89	9	-	94	10	-	638	694
ORP-JAUCHE	-	161	18	1	27	2	-	28	1	-	238	261
OTTIGNIES-LOUVAIN-LA-NEUVE	-	659	94	2	75	6	-	112	8	-	956	1.068
PERWIJS	-	170	20	-	28	2	1	24	1	-	246	271

WOONPLAATS	ECHT-PAREN ZONDER KINDEREN	ECHTPAREN MET KINDEREN			VADERS MET KINDEREN			MOEDERS MET KINDEREN			TOTAAL	
		1 KIND	2 KINDEREN	3 KINDEREN EN MEER	1 KIND	2 KINDEREN	3 KINDEREN EN MEER	1 KIND	2 KINDEREN	3 KINDEREN EN MEER	FAMILIE-KERNEN	KINDEREN
RAMILLIES	-	109	21	2	26	2	-	16	3	-	179	209
REBECQ	-	200	23	1	53	5	-	47	3	-	332	365
RIXENSART	-	444	64	3	44	3	1	75	2	-	636	713
TUBEKE	-	433	27	1	76	10	-	102	7	-	656	702
VILLERS-LA-VILLE	-	208	25	-	31	4	-	30	2	-	300	331
WALHAIN	-	119	16	-	22	3	-	15	2	-	177	198
WATERLOO	-	567	53	2	78	2	-	89	2	-	793	854
WAVER	-	598	82	1	125	7	-	125	10	-	948	1.049
<b>HENEGOUWEN</b>	-	<b>23.671</b>	<b>2.251</b>	<b>71</b>	<b>4.599</b>	<b>398</b>	<b>8</b>	<b>7.471</b>	<b>663</b>	<b>29</b>	<b>39.161</b>	<b>42.695</b>
ARR. AAT	-	1.427	167	1	356	18	1	407	41	3	2.421	2.657
AAT	-	430	43	-	122	5	-	135	15	-	750	813
BELOEIL	-	246	30	-	64	3	1	84	7	-	435	477
BERNISSART	-	194	26	1	52	2	-	72	9	-	356	395
BRUGLETTE	-	64	9	-	21	3	-	25	2	1	125	141
CHIEVRES	-	114	9	-	19	3	-	27	1	2	175	192
ELZELE	-	92	16	-	24	-	-	18	2	-	152	170
VLOESBERG	-	72	8	-	6	-	-	11	-	-	97	105
FRASNES-LEZ-ANVAING	-	215	26	-	48	2	-	35	5	-	331	364
ARR. CHARLEROI	-	7.807	739	27	1.434	133	2	2.740	249	11	13.142	14.348
AISEAU-PRESLES	-	239	18	-	33	2	-	60	2	-	354	376
CHAPELLE-LEZ-HERLAIMONT	-	280	15	2	58	2	-	63	3	-	423	447
CHARLEROI	-	3.420	344	17	706	69	-	1.619	163	6	6.344	6.969
CHATELET	-	623	72	1	120	7	1	210	20	1	1.055	1.161
COURCELLES	-	589	53	2	106	13	-	176	12	1	952	1.036
FARCIENNES	-	236	24	-	31	3	-	66	9	1	370	408
FLEURUS	-	445	37	2	89	10	1	116	8	-	688	749
FONTAINE-L'EVEQUE	-	334	31	-	61	4	-	89	12	-	531	578
GERPINNES	-	207	19	-	28	1	-	50	-	-	305	325
LES BONS VILLERS	-	181	21	1	26	5	-	27	-	2	263	296
MANAGE	-	477	35	-	68	4	-	121	7	-	712	758
MONTIGNIES-LE-TILLEUL	-	182	14	-	20	3	-	43	1	-	263	281
PONT-A-CELLES	-	378	28	1	52	8	-	55	7	-	529	574
SENEFFE	-	216	28	1	56	2	-	45	5	-	353	390
ARR. BERGEN	-	4.233	369	10	923	86	4	1.723	157	5	7.510	8.160
BOUSSU	-	350	32	1	66	9	-	134	15	-	607	665
COLFONTAINE	-	377	36	1	85	10	1	170	16	1	697	765
DOUR	-	266	26	1	57	8	1	97	12	-	468	518
FRAMERIES	-	336	22	-	81	12	1	126	14	-	592	642
HENSIES	-	151	12	-	18	2	-	28	-	-	211	225
HONNELLES	-	90	9	-	22	-	-	17	1	-	139	149
JURBEKE	-	198	20	1	29	-	-	41	4	-	293	319
LENS	-	75	10	-	13	7	-	17	1	-	123	141
BERGEN	-	1.418	120	4	344	26	1	763	78	3	2.757	2.997
QUAREGNON	-	367	29	1	64	4	-	138	10	-	613	658
QUEVY	-	139	21	-	31	4	-	31	-	-	226	251
QUIEVRAIN	-	132	8	-	31	-	-	46	-	1	218	228
SAINT-GHISLAIN	-	334	24	1	82	4	-	115	6	-	566	602
ARR. MOESKROEN	-	1.432	135	6	221	17	-	336	24	1	2.172	2.362
KOMEN-WAASTEN	-	373	42	1	66	5	-	52	4	-	543	596
MOESKROEN	-	1.059	93	5	155	12	-	284	20	1	1.629	1.766
ARR. ZINNIK	-	3.468	307	8	602	53	-	868	86	5	5.397	5.869
'S GRAVENBRAKEL	-	390	44	-	74	8	-	74	9	-	599	660
ECAUSSINNES	-	201	22	-	40	4	-	54	5	-	326	357
EDINGEN	-	229	23	1	32	-	-	38	3	1	327	357
LA LOUVIERE	-	1.532	128	6	241	18	-	414	43	2	2.384	2.589
LE ROEULX	-	186	7	-	21	6	-	29	3	1	253	271
LESSEN	-	306	23	-	86	8	-	95	10	-	528	569
OPZULLIK	-	181	13	-	32	6	-	26	3	-	261	283
ZINNIK	-	443	47	1	76	3	-	138	10	1	719	783

N.I.S.		TABEL 00.08 B						BLZ. 8.-			ALLE ADMINISTRATIEVE EENHEDEN	
BEVOLKING OP 1-1-1998		FAMILIEKERNEN NAAR HET AANTAL KINDEREN										
FAMILIEKERNEN		- FAMILIEKERNEN MET KIND(EREN) MINDER DAN 3 JAAR -										
WOONPLAATS	ECHT-PAREN ZONDER KINDEREN	ECHTPAREN MET KINDEREN			VADERS MET KINDEREN			MOEDERS MET KINDEREN			TOTAAL	
		1 KIND	2 KINDEREN	3 KINDEREN EN MEER	1 KIND	2 KINDEREN	3 KINDEREN EN MEER	1 KIND	2 KINDEREN	3 KINDEREN EN MEER	FAMILIEKERNEN	KINDEREN
ARR. THUIN	-	2.722	258	10	550	48	-	658	38	2	4.286	4.654
ANDERLUES	-	202	21	1	59	6	-	57	-	-	346	375
BEAUMONT	-	117	14	-	20	1	-	28	2	-	182	199
BINCHE	-	585	51	2	103	5	-	145	15	-	906	981
CHIMAY	-	206	14	2	32	2	-	33	3	1	293	318
ERQUELINNES	-	186	23	1	39	3	-	58	2	-	312	342
ESTINNES	-	141	15	-	30	3	-	37	1	-	227	246
FROIDCHAPPELLE	-	60	9	-	9	5	-	9	-	-	92	106
HAM-SUR-HEURE-NALINNES	-	240	26	-	38	4	-	31	2	-	341	373
LOBBES	-	114	10	-	31	1	-	21	1	-	178	190
MERBES-LE-CHATEAU	-	79	7	-	27	-	-	19	-	-	132	139
MOMIGNIES	-	88	6	-	26	2	-	36	2	1	161	173
MORLANWELZ	-	353	33	2	76	8	-	107	3	-	582	630
SIVRY-RANCE	-	93	6	1	8	2	-	21	1	-	132	143
THUIN	-	258	23	1	52	6	-	56	6	-	402	439
ARR. DOORNIK	-	2.582	276	9	513	43	1	739	68	2	4.233	4.645
ANTOING	-	139	7	-	39	-	-	44	6	-	235	248
BRUNEAUT	-	155	19	-	32	-	-	18	2	-	226	247
CELLES	-	107	19	1	16	1	-	18	1	-	163	186
ESTAIMPUIS	-	191	19	-	34	4	-	45	3	-	296	322
LEUZE-EN-HAINAUT	-	245	19	-	47	5	-	66	8	-	390	422
MONT-DE-L'ENCLUS	-	77	11	-	10	-	-	4	-	-	102	113
PECQ	-	120	9	2	22	2	-	23	1	-	179	195
PERUWELZ	-	297	33	1	71	4	-	100	11	1	518	570
RUMES	-	108	6	-	14	1	-	10	2	-	141	150
DOORNIK	-	1.143	134	5	228	26	1	411	34	1	1.983	2.192
PROV. LUIK	-	19.857	2.225	79	3.207	314	12	4.690	382	13	30.779	33.914
ARR. HOEI	-	1.875	204	15	446	49	3	421	40	-	3.053	3.382
AMAY	-	222	31	1	67	4	-	58	9	-	392	438
ANTHISNES	-	71	9	1	23	6	-	13	-	-	123	140
BURDINNE	-	69	7	1	16	2	-	13	-	-	108	119
CLAVIER	-	95	6	1	20	1	1	8	1	-	133	145
ENGIS	-	114	8	-	28	1	-	28	6	-	185	200
FERRIERES	-	85	4	1	14	2	-	6	-	-	112	120
HAMOIR	-	70	5	-	12	-	-	15	3	-	105	113
HERON	-	93	8	-	22	-	-	21	1	-	145	154
HOEI	-	277	44	4	92	14	1	119	8	-	559	635
MARCHIN	-	83	10	-	26	3	-	23	-	-	145	158
MODAVE	-	83	10	1	13	2	-	17	3	-	129	146
NANDRIN	-	121	12	2	10	2	-	14	3	-	164	185
OUFFET	-	37	3	-	12	-	-	6	1	-	59	63
TINLOT	-	47	5	-	11	-	-	5	1	-	69	75
VERLAINE	-	78	10	1	10	-	1	7	-	-	107	121
VILLERS-LE-BOUILLET	-	108	13	-	16	5	-	27	-	-	169	187
WANZE	-	222	19	2	54	7	-	41	4	-	349	383
ARR. LUIK	-	10.644	1.108	40	1.866	177	6	3.113	225	9	17.188	18.813
ANS	-	493	56	-	63	6	-	105	11	-	734	807
AWANS	-	142	21	1	22	2	-	26	-	-	214	239
AYWAILLE	-	193	13	2	45	3	-	43	-	-	299	319
BITSINGEN	-	171	17	-	27	2	-	32	2	1	252	275
BEYNE-HEUSAY	-	259	19	-	41	5	-	57	4	-	385	413
BLEGNY	-	285	19	2	40	4	-	27	1	-	378	406
CHAUDFONTAINE	-	329	26	-	53	1	-	73	5	-	487	519
COMBLAIN-AU-PONT	-	96	13	1	23	2	-	25	2	-	162	181
DALHEM	-	142	9	1	19	2	-	12	-	-	185	198
ESNEUX	-	244	20	1	50	8	1	44	4	-	372	408
FLEMALLE	-	424	44	2	87	11	-	157	14	-	739	812
FLERON	-	292	33	1	32	2	-	60	3	-	423	463
GRACE-HOLLOGNE	-	465	46	-	67	7	-	94	3	-	682	738
HERSTAL	-	668	64	2	139	7	-	199	14	-	1.093	1.182
JUPRELLE	-	176	16	-	12	2	-	23	1	1	231	253
LUIK	-	3.028	369	11	609	50	1	1.314	89	5	5.476	6.022
NEUPRE	-	172	17	1	13	3	1	21	3	-	231	258
OUPEYE	-	460	46	4	83	4	-	93	8	-	698	764

N.I.S.		TABEL OO.08 B									BLZ. 9.-	
BEVOLKING OP 1-1-1998		FAMILIEKERNEN NAAR HET AANTAL KINDEREN									ALLE ADMINISTRATIEVE EENHEDEN	
FAMILIEKERNEN		- FAMILIEKERNEN MET KIND(EREN) MINDER DAN 3 JAAR -										
WOONPLAATS	ECHT-PAREN ZONDER KIN- DEREN	ECHTPAREN MET KINDEREN			VADERS MET KINDEREN			MOEDERS MET KINDEREN			TOTAAL	
		1 KIND	2 KINDEREN	3 KINDEREN EN MEER	1 KIND	2 KINDEREN	3 KINDEREN EN MEER	1 KIND	2 KINDEREN	3 KINDEREN EN MEER	FAMILIE- KERNEN	KINDEREN
SAINT-NICOLAS	-	470	37	2	65	11	1	125	6	-	717	777
SERAING	-	1.055	106	6	211	27	1	418	43	2	1.869	2.063
SOUMAGNE	-	319	32	-	43	3	1	43	2	-	443	482
SPRIMONT	-	263	37	1	50	7	-	33	2	-	393	441
TROOZ	-	158	14	2	27	3	-	31	1	-	236	258
WEZET	-	340	34	-	45	5	-	58	7	-	489	535
ARR. VERVIERS	-	6.019	777	19	686	67	1	948	100	3	8.620	9.611
AMEL	-	149	29	1	3	-	-	5	1	-	188	220
AUBEL	-	98	15	-	7	-	-	13	-	-	133	148
BAELEN	-	104	10	-	13	2	-	6	1	-	136	149
BULLINGEN	-	144	34	-	-	-	-	3	-	-	181	215
BURG-REULAND	-	115	11	-	1	-	-	6	-	-	133	144
BUTGENBACH	-	159	28	1	5	-	-	13	-	-	206	236
DISON	-	325	29	2	55	6	-	100	18	-	535	592
EUPEN	-	392	50	1	43	1	-	44	-	-	531	584
HERVE	-	372	39	2	32	2	-	37	4	-	488	537
JALHAY	-	186	23	-	27	3	-	11	4	-	254	284
KELMIS	-	214	22	1	7	-	-	31	4	-	279	307
LIERNEUX	-	61	7	1	10	-	1	4	1	-	85	97
LIMBURG	-	132	14	-	18	1	-	23	-	-	188	203
LONTZEN	-	119	20	-	9	2	-	13	-	-	163	185
MALMEDY	-	290	36	1	21	4	-	21	3	-	376	421
OLNE	-	71	9	-	15	-	-	14	2	-	111	122
PEPINSTER	-	203	21	1	35	4	-	41	3	-	308	338
PLOMBIERES	-	223	30	1	15	1	-	23	3	-	296	332
RAEREN	-	220	23	-	12	-	-	20	1	-	276	300
SANKT-VITH	-	225	30	-	5	-	-	11	2	1	274	308
SPA	-	193	19	-	35	3	-	61	4	-	315	341
STAVELOT	-	124	20	1	31	1	-	15	2	-	194	219
STOUMONT	-	54	10	-	17	1	-	3	2	-	87	100
THEUX	-	245	31	-	35	6	-	33	2	1	353	394
THIMISTER-CLERMONT	-	140	27	2	13	4	-	10	1	-	197	233
TROIS-PONTS	-	52	6	-	9	1	-	3	-	-	71	78
VERVIERS	-	1.054	146	1	175	20	-	350	37	1	1.784	1.992
WEISMES	-	166	21	-	15	3	-	7	2	-	214	240
WELKENRAEDT	-	189	17	3	23	2	-	27	3	-	264	292
ARR. BORGWORM	-	1.319	136	5	209	21	2	208	17	1	1.918	2.108
BERLOZ	-	41	7	1	17	1	-	3	1	-	71	82
BRAIVES	-	122	13	-	19	3	-	17	3	-	177	196
CRISNEE	-	59	7	1	3	-	-	6	-	-	76	85
DONCEEL	-	58	5	-	7	-	-	6	-	-	76	81
FAIMES	-	54	13	-	7	1	-	5	2	-	82	98
FEXHE-LE-HAUT-CLOCHER	-	51	4	-	6	-	-	3	2	-	66	72
GEER	-	49	4	1	7	1	-	7	-	-	69	76
HANNUIT	-	274	35	-	43	5	-	38	3	1	399	444
LIJSEM	-	75	2	-	10	-	-	11	1	-	99	102
OERLE	-	61	5	-	10	1	1	8	-	-	86	94
REMICOURT	-	96	5	-	10	2	-	11	-	-	124	131
SAINT-GEORGES-SUR-MEUSE	-	126	14	-	24	2	1	37	2	-	206	226
BORGWORM	-	202	17	2	37	4	-	50	3	-	315	343
WASSEIGES	-	51	5	-	9	1	-	6	-	-	72	78
LUXEMBURG	-	6.022	755	16	797	85	2	708	62	1	8.448	9.389
ARR. AARLEN	-	1.355	144	1	159	12	-	156	4	-	1.831	1.993
AARLEN	-	655	71	1	72	6	-	71	1	-	877	957
ATTERT	-	137	21	-	12	1	-	8	-	-	179	201
AUBANGE	-	337	33	-	53	3	-	58	1	-	485	522
MARTELANGE	-	38	2	-	5	1	-	4	-	-	50	53
MESSANCY	-	188	17	-	17	1	-	15	2	-	240	260
ARR. BASTENAKEN	-	1.058	142	4	119	15	1	108	9	-	1.456	1.632
BASTENAKEN	-	375	55	-	41	9	-	42	-	-	522	586
BERTOEGNE	-	68	12	-	5	-	-	9	2	-	96	110
FAUVILLERS	-	64	4	-	7	-	1	6	-	-	82	88
GOUVY	-	120	20	1	6	2	-	12	1	-	162	187

N.I.S.		TABEL 00.08 B									BLZ. 10.-		ALLE ADMINISTRATIEVE EENHEDEN	
BEVOLKING OP 1-1-1998		FAMILIEKERNEN NAAR HET AANTAL KINDEREN												
FAMILIEKERNEN		- FAMILIEKERNEN MET KIND(EREN) MINDER DAN 3 JAAR -												
WOONPLAATS	ECHT-PAREN ZONDER KINDEREN	ECHTPAREN MET KINDEREN			VADERS MET KINDEREN			MOEDERS MET KINDEREN			TOTAAL			
		1 KIND	2 KINDEREN	3 KINDEREN EN MEER	1 KIND	2 KINDEREN	3 KINDEREN EN MEER	1 KIND	2 KINDEREN	3 KINDEREN EN MEER	FAMILIEKERNEN	KINDEREN		
HOUFFALIZE	-	105	13	1	13	1	-	14	2	-	149	167		
SAINTE-ODE	-	53	5	-	9	-	-	5	3	-	75	83		
VAUX-SUR-SURE	-	128	12	1	14	-	-	4	-	-	159	173		
VIELSALM	-	145	21	1	24	3	-	16	1	-	211	238		
ARR. MARCHÉ-EN-FAMENNE	-	1.118	171	4	177	18	-	182	28	-	1.698	1.923		
DURBUY	-	185	29	-	39	3	-	34	11	-	301	344		
EREZEE	-	49	6	-	6	2	-	6	1	-	70	79		
HOTTON	-	124	21	1	16	1	-	27	-	-	190	214		
LA ROCHE-EN-ARDENNE	-	84	16	2	15	2	-	18	3	-	140	165		
MANHAY	-	73	9	-	17	1	-	4	-	-	104	114		
MARCHÉ-EN-FAMENNE	-	384	51	1	55	7	-	75	6	-	579	645		
NASSOGNE	-	113	23	-	16	1	-	12	3	-	168	195		
RENDEUX	-	43	10	-	6	1	-	4	4	-	68	83		
TENNEVILLE	-	63	6	-	7	-	-	2	-	-	78	84		
ARR. NEUFCHATEAU	-	1.262	148	4	178	15	1	140	14	-	1.762	1.950		
BERTRIX	-	175	20	1	24	2	-	23	3	-	248	275		
BOUILLON	-	85	11	-	21	1	-	16	3	-	137	152		
DAVERDISSE	-	27	1	-	6	1	-	4	-	-	39	41		
HERBEUMONT	-	31	2	-	8	1	-	4	-	-	46	49		
LEGLISE	-	105	10	1	18	-	-	5	-	-	139	151		
LIBIN	-	96	11	-	5	1	-	4	-	-	117	129		
LIBRAMONT-CHEVIGNY	-	246	32	-	21	1	-	28	3	-	331	367		
NEUFCHATEAU	-	151	10	1	20	1	-	19	1	-	203	217		
PALISEUL	-	103	22	-	10	3	-	11	3	-	152	180		
SAINT-HUBERT	-	127	20	-	26	2	1	9	1	-	186	211		
TELLIN	-	57	4	-	10	-	-	8	-	-	79	83		
WELLIN	-	59	5	1	9	2	-	9	-	-	85	95		
ARR. VIRTON	-	1.229	150	3	164	25	-	122	7	1	1.701	1.891		
CHINY	-	126	15	-	24	2	-	11	-	-	178	195		
ETALLE	-	143	19	1	21	6	-	6	1	-	197	225		
FLORENVILLE	-	102	14	2	21	2	-	18	-	-	159	179		
HABAY	-	215	28	-	17	2	-	16	1	-	279	310		
MEIX-DEVANT-VIRTON	-	73	4	-	7	-	-	10	-	-	94	98		
MUSSON	-	96	6	-	10	4	-	13	-	-	129	139		
ROUVROY	-	48	7	-	2	1	-	3	2	-	63	73		
SAINT-LEGER	-	72	11	-	11	1	-	4	-	1	100	114		
TINTIGNY	-	101	12	-	13	1	-	3	-	-	130	143		
VIRTON	-	253	34	-	38	6	-	38	3	-	372	415		
PROV. NAMEN	-	9.115	1.063	46	1.398	159	5	1.826	172	6	13.790	15.298		
ARR. DINANT	-	2.095	271	6	316	32	1	373	37	1	3.132	3.488		
ANHEE	-	155	8	-	17	3	-	21	1	1	206	220		
BEAURAING	-	149	17	1	21	-	-	24	2	-	214	235		
BIEVRE	-	66	8	-	3	-	-	6	-	-	83	91		
CINEY	-	303	34	1	34	4	-	60	14	-	450	504		
DINANT	-	239	38	-	64	5	-	78	5	-	429	477		
GEDINNE	-	88	14	1	14	1	-	12	-	-	130	147		
HAMOIS	-	146	22	-	14	-	-	21	3	-	206	231		
HASTIERE	-	71	9	-	15	1	-	24	-	-	120	130		
HAVELANGE	-	113	13	1	20	1	-	12	5	-	165	186		
HOUVET	-	95	14	-	11	-	-	15	-	-	135	149		
ONHAYE	-	55	14	-	8	1	-	17	1	-	96	112		
ROCHFORD	-	269	38	-	42	6	1	44	2	-	402	450		
SOMME-LEUZE	-	97	13	1	19	3	-	13	1	-	147	166		
VRESSE-SUR-SEMOIS	-	64	13	-	7	1	-	8	-	-	93	107		
VVOIR	-	185	16	1	27	6	-	18	3	-	256	283		
ARR. NAMEN	-	5.879	674	29	845	102	3	1.193	112	5	8.842	9.804		
ANDENNE	-	503	54	4	89	11	-	119	13	-	793	879		
ASSESE	-	141	16	-	19	3	-	14	1	-	194	214		
EGHEZEE	-	301	46	3	35	6	-	35	3	-	429	490		
FERNELMONT	-	157	21	2	14	4	1	20	3	-	222	256		
FLOREFFE	-	151	18	-	24	3	-	20	1	-	217	239		
FOSSES-LA-VILLE	-	202	19	-	43	4	-	37	4	1	310	339		
GEMBOUX	-	489	49	2	51	6	-	67	5	-	669	733		



N.I.S. BEVOLKING OP 1-1-1998		TABEL 00.08 B FAMILIEKERNEN NAAR HET AANTAL KINDEREN - FAMILIEKERNEN MET KIND(EREN) MINDER DAN 3 JAAR -									BLZ. 11.- ALLE ADMINISTRATIEVE EENHEDEN	
WOONPLAATS	ECHT-PAREN ZONDER KIN- DEREN	ECHTPAREN MET KINDEREN			VADERS MET KINDEREN			MOEDERS MET KINDEREN			TOTAAL	
		1 KIND	2 KINDEREN	3 KINDEREN EN MEER	1 KIND	2 KINDEREN	3 KINDEREN EN MEER	1 KIND	2 KINDEREN	3 KINDEREN EN MEER	FAMILIE- KERNEN	KINDEREN
GESVES	-	144	10	2	23	1	-	18	2	-	200	217
JEMEPPE-SUR-SAMBRE	-	380	54	1	54	7	-	72	7	1	576	648
LA BRUYERE	-	174	21	1	17	2	-	20	3	-	238	266
METTET	-	248	36	-	30	2	-	46	2	1	365	407
NAMEN	-	1.972	234	11	263	33	2	504	53	2	3.074	3.424
OHEY	-	77	10	-	17	1	-	13	1	-	119	131
PROFONDEVILLE	-	259	29	-	32	2	-	31	3	-	356	390
SAMBREVILLE	-	495	42	3	105	13	-	154	10	-	822	893
SOMBREFFE	-	186	15	-	29	4	-	23	1	-	258	278
ARR. PHILIPPEVILLE	-	1.141	118	11	237	25	1	260	23	-	1.816	2.006
CERFONTAINE	-	97	6	-	13	1	1	15	1	-	134	144
COUVIN	-	226	23	2	75	5	-	76	5	-	412	449
DOISCHE	-	57	13	1	9	4	-	7	4	-	95	118
FLORENNES	-	188	21	1	34	3	-	36	3	-	286	315
PHILIPPEVILLE	-	146	14	2	29	3	-	28	2	-	224	247
VIROINVAL	-	99	6	-	24	3	-	33	4	-	169	182
WALCOURT	-	328	35	5	53	6	-	65	4	-	496	551

N.I.S.		TABEL 00.08 C									BLZ. 1.-		
BEVOLKING OP 1-1-1998		FAMILIEKERNEN NAAR HET AANTAL KINDEREN										ARRONDISSEMENTEN	
FAMILIEKERNEN		- FAMILIEKERNEN MET KIND(EREN) MINDER DAN 6 JAAR -											
WOONPLAATS	ECHT- PAREN ZONDER KIN- DEREN	ECHTPAREN MET KINDEREN			VADERS MET KINDEREN			MOEDERS MET KINDEREN			TOTAAL		
		1 KIND	2 KINDEREN	3 KINDEREN EN MEER	1 KIND	2 KINDEREN	3 KINDEREN EN MEER	1 KIND	2 KINDEREN	3 KINDEREN EN MEER	FAMILIE- KERNEN	KINDEREN	
HET RIJK	-	280.119	115.733	15.379	30.883	7.538	764	61.922	12.770	1.613	526.721	699.723	
BRUSSELS HOOFDSTEDELIJK GEW.	-	24.628	10.197	1.577	3.645	868	75	10.073	2.010	253	53.326	70.368	
VLAAMS GEWEST	-	164.851	71.982	9.488	12.853	3.194	324	24.795	5.122	662	293.271	395.376	
WAALS GEWEST	-	90.640	33.554	4.314	14.385	3.476	365	27.054	5.638	698	180.124	233.979	
WAARVAN DUITSTALIGE GEMEENS.	-	2.198	1.050	110	105	21	1	303	47	7	3.842	5.201	
PROV. ANTWERPEN	-	42.020	20.144	3.001	4.400	1.227	142	7.719	1.606	217	80.476	110.524	
ARR. ANTWERPEN	-	22.392	11.044	1.877	3.082	918	122	5.207	1.078	163	45.883	63.504	
ARR. MECHELEN	-	8.326	3.830	512	677	164	12	1.178	277	24	15.000	20.415	
ARR. TURNHOUT	-	11.302	5.270	612	641	145	8	1.334	251	30	19.593	26.605	
VLAAMS BRABANT	-	27.601	12.113	1.556	2.625	655	51	4.409	926	112	50.048	67.292	
ARR. HALLE-VILVOORDE	-	15.408	6.483	745	1.739	437	24	2.647	573	61	28.117	37.322	
ARR. LEUVEN	-	12.193	5.630	811	886	218	27	1.762	353	51	21.931	29.970	
LIMBURG	-	24.011	9.814	1.162	924	208	21	2.713	512	65	39.430	52.551	
ARR. HASSELT	-	11.436	4.657	501	476	97	13	1.415	233	31	18.859	24.986	
ARR. MAASEIK	-	6.830	3.027	418	217	59	4	594	143	14	11.306	15.439	
ARR. TONGEREN	-	5.745	2.130	243	231	52	4	704	136	20	9.265	12.126	
OOST-VLAANDEREN	-	38.745	15.949	2.029	2.912	640	71	5.788	1.183	143	67.460	89.878	
ARR. AALST	-	7.468	2.677	289	552	99	5	1.000	222	23	12.335	15.978	
ARR. DENDERMONDE	-	5.443	2.209	276	372	80	10	695	148	18	9.251	12.312	
ARR. EEKLO	-	2.220	879	95	167	34	6	317	60	6	3.784	4.980	
ARR. GENT	-	13.783	6.000	777	1.127	291	29	2.486	462	64	25.019	33.575	
ARR. OUDENAARDE	-	3.362	1.335	195	213	52	5	376	101	8	5.647	7.567	
ARR. SINT-NIKLAAS	-	6.469	2.849	397	481	84	16	914	190	24	11.424	15.466	
WEST-VLAANDEREN	-	32.474	13.962	1.740	1.992	464	39	4.166	895	125	55.857	75.131	
ARR. BRUGGE	-	7.186	3.186	353	576	158	10	1.142	223	30	12.864	17.252	
ARR. DIKSMUIDE	-	1.451	633	94	64	15	1	127	27	6	2.418	3.302	
ARR. IEPER	-	3.187	1.371	207	178	39	5	290	71	12	5.360	7.303	
ARR. KORTRIJK	-	8.546	3.621	502	365	80	9	961	204	25	14.313	19.349	
ARR. OOSTENDE	-	3.533	1.385	169	425	95	5	805	180	24	6.621	8.686	
ARR. ROESELARE	-	4.369	1.894	190	151	37	5	380	102	13	7.141	9.599	
ARR. TIELT	-	2.824	1.236	150	102	14	2	187	44	7	4.566	6.187	
ARR. VEURNE	-	1.378	636	75	131	26	2	274	44	8	2.574	3.453	
WAALS BRABANT	-	9.578	4.178	580	1.551	439	27	2.177	443	46	19.019	25.420	
ARR. NIJVEL	-	9.578	4.178	580	1.551	439	27	2.177	443	46	19.019	25.420	
HENEGOUWEN	-	34.052	10.836	1.312	5.976	1.345	140	12.365	2.658	337	69.021	87.591	
ARR. AAT	-	1.996	704	82	428	92	9	661	142	20	4.134	5.301	
ARR. CHARLEROI	-	11.144	3.514	461	1.855	421	46	4.447	953	132	22.973	29.201	
ARR. BERGEN	-	6.346	1.812	220	1.194	288	37	2.876	653	71	13.497	16.984	
ARR. MOESKROEN	-	1.993	639	63	292	71	1	554	127	20	3.760	4.772	
ARR. ZINNIK	-	4.956	1.597	173	792	167	16	1.505	320	47	9.573	12.148	
ARR. THUIN	-	4.028	1.297	156	710	176	14	1.122	230	25	7.758	9.865	
ARR. DOORNIK	-	3.589	1.273	157	705	130	17	1.200	233	22	7.326	9.370	
PROV. LUIK	-	27.099	10.287	1.324	4.137	974	111	8.128	1.585	182	53.827	70.048	
ARR. HOEI	-	2.621	990	148	550	150	18	721	144	19	5.361	7.025	
ARR. LUIK	-	14.851	5.191	656	2.458	534	57	5.292	975	115	30.129	38.563	
ARR. VERVIERS	-	7.742	3.448	438	836	227	30	1.695	397	45	14.858	19.995	
ARR. BORGWORM	-	1.885	658	82	293	63	6	420	69	3	3.479	4.465	
LUXEMBURG	-	7.598	3.450	403	937	243	35	1.274	269	34	14.243	19.185	
ARR. AARLEN	-	1.713	713	65	187	39	6	301	46	4	3.074	4.026	
ARR. BASTENAKEN	-	1.257	645	98	140	38	3	191	45	4	2.421	3.367	
ARR. MARCHE-EN-FAMENNE	-	1.433	672	83	222	62	3	302	83	11	2.871	3.893	
ARR. NEUFCHATEAU	-	1.623	724	82	199	48	11	261	48	9	3.005	4.035	
ARR. VIRTON	-	1.572	696	75	189	56	12	219	47	6	2.872	3.864	
PROV. NAMEN	-	12.313	4.803	695	1.784	475	52	3.110	683	99	24.014	31.735	
ARR. DINANT	-	2.803	1.153	159	402	104	12	642	152	18	5.445	7.245	
ARR. NAMEN	-	7.899	3.076	460	1.089	293	29	2.014	440	70	15.370	20.342	
ARR. PHILIPPEVILLE	-	1.611	574	76	293	78	11	454	91	11	3.199	4.148	

N.I.S.		TABEL OO.08 C									BLZ. 1.-	
BEVOLKING OP 1-1-1998		FAMILIEKERNEN NAAR HET AANTAL KINDEREN										
FAMILIEKERNEN		- FAMILIEKERNEN MET KIND(EREN) MINDER DAN 6 JAAR -										
WOONPLAATS	ECHT- PAREN ZONDER KIN- DEREN	ECHTPAREN MET KINDEREN			VADERS MET KINDEREN			MOEDERS MET KINDEREN			TOTAAL	
		1 KIND	2 KINDEREN	3 KINDEREN EN MEER	1 KIND	2 KINDEREN	3 KINDEREN EN MEER	1 KIND	2 KINDEREN	3 KINDEREN EN MEER	FAMILIE KERNEN	KINDEREN
HET RIJK	-	280.119	115.733	15.379	30.883	7.538	764	61.922	12.770	1.613	526.721	699.723
BRUSSELS HOOFDST. GEW.	-	24.628	10.197	1.577	3.645	868	75	10.073	2.010	253	53.326	70.368
ARR. BRUSSEL-HOOFDSTAD	-	24.628	10.197	1.577	3.645	868	75	10.073	2.010	253	53.326	70.368
ANDERLECHT	-	2.341	864	143	357	81	8	1.004	225	33	5.056	6.605
OUDEGEM	-	690	284	32	137	53	-	221	26	3	1.446	1.882
SINT-AGATHA-BERCHEM	-	445	172	28	92	22	1	183	46	3	992	1.300
BRUSSEL	-	3.411	1.610	285	439	109	10	1.571	317	41	7.793	10.535
ETTERBEEK	-	937	399	61	151	24	4	445	81	9	2.111	2.766
EVERE	-	734	287	28	146	34	2	362	48	6	1.647	2.092
VORST	-	1.195	495	77	187	36	3	545	120	14	2.672	3.521
GANSHOREN	-	420	134	13	89	25	1	208	33	5	928	1.158
ELSENE	-	1.496	524	53	279	61	5	738	123	12	3.291	4.140
JETTE	-	923	377	44	180	23	4	453	83	16	2.103	2.717
KOEKELBERG	-	438	186	25	66	15	-	183	35	7	955	1.257
SINT-JANS-MOLENBEEK	-	2.225	1.005	224	278	60	8	748	183	27	4.758	6.545
SINT-GILLIS	-	1.220	435	69	212	54	9	524	96	12	2.631	3.404
SINT-JOOST-TEN-NODE	-	800	362	68	58	7	2	242	68	11	1.618	2.228
SCHAARBEEK	-	3.210	1.390	215	355	88	6	1.185	247	36	6.732	9.001
UKKEL	-	1.609	611	66	318	100	6	591	120	11	3.432	4.431
WATERMAAL-BOSVOORDE	-	521	221	27	111	39	2	241	47	1	1.210	1.578
SINT-LAMBRECHTS-WOLUWE	-	1.052	415	59	94	16	2	407	69	4	2.118	2.755
SINT-PIETERS-WOLUWE	-	961	426	60	96	21	2	222	43	2	1.833	2.453
VLAAMS GEWEST	-	164.851	71.982	9.488	12.853	3.194	324	24.795	5.122	662	293.271	395.376
PROV. ANTWERPEN	-	42.020	20.144	3.001	4.400	1.227	142	7.719	1.606	217	80.476	110.524
ARR. ANTWERPEN	-	22.392	11.044	1.877	3.082	918	122	5.207	1.078	163	45.883	63.504
AARTSELAAR	-	417	168	20	30	8	-	37	8	2	690	921
ANTWERPEN	-	9.507	4.466	984	1.847	622	92	3.414	703	115	21.750	30.109
BOECHOUT	-	338	174	29	22	11	1	36	10	-	621	880
BOOM	-	385	170	16	57	16	-	85	19	3	751	997
BORSBEEK	-	271	124	18	61	5	1	55	13	4	552	741
BRASSCHAAT	-	953	455	60	94	14	4	188	22	4	1.794	2.423
BRECHT	-	768	384	56	68	10	-	78	17	4	1.385	1.922
EDEGEM	-	522	306	33	47	14	1	80	20	3	1.026	1.445
ESSEN	-	470	286	42	24	6	1	52	15	2	898	1.297
HEMIKSEM	-	219	95	11	41	7	2	46	10	3	434	579
HOVE	-	181	116	27	28	6	-	25	2	1	386	569
KALMTHOUT	-	441	248	44	32	12	1	54	18	2	852	1.229
KAPellen	-	648	340	33	75	15	1	80	22	2	1.216	1.667
KONTICH	-	522	295	34	40	18	2	72	10	1	994	1.393
LINT	-	234	134	28	8	2	-	33	6	1	446	648
MALLE	-	415	211	24	29	3	2	50	4	1	739	1.012
MORTSEL	-	617	343	54	58	25	2	129	24	1	1.253	1.762
NIEL	-	217	92	13	42	9	2	41	14	-	430	575
RANST	-	478	279	36	42	8	-	40	17	3	903	1.288
RUMST	-	394	189	26	43	10	2	33	7	1	705	970
SCHELLE	-	237	110	14	22	4	-	39	7	1	434	586
SCHILDE	-	419	222	54	34	14	-	52	17	3	815	1.188
SCHOTEN	-	821	413	44	87	15	4	143	29	2	1.558	2.117
STABROEK	-	492	184	30	55	12	-	78	10	1	862	1.132
WIJNEGEM	-	204	110	18	20	4	-	23	7	-	386	545
WOMMELGEM	-	318	172	22	29	4	-	33	2	-	580	803
WUUSTWEZEL	-	567	312	39	44	10	-	53	12	-	1.037	1.451
ZANDHOVEN	-	351	176	23	19	6	1	31	4	-	611	847
ZOERSEL	-	559	295	23	41	13	-	40	8	-	979	1.341
ZWIJNDRECHT	-	427	175	22	43	15	3	87	21	3	796	1.067
ARR. MECHELEN	-	8.326	3.830	512	677	164	12	1.178	277	24	15.000	20.415
BERLAAR	-	280	125	11	20	3	-	29	7	1	476	636
BONHEIDEN	-	361	191	14	28	9	-	42	8	2	655	897
BORNEM	-	601	268	26	38	8	1	50	11	1	1.004	1.350
DUFFEL	-	398	233	34	34	8	1	53	13	1	775	1.102
HEIST-OP-DEN-BERG	-	1.059	416	37	56	18	-	148	34	2	1.770	2.319
LIER	-	852	355	68	65	10	1	145	27	3	1.526	2.068

N.I.S. BEVOLKING OP 1-1-1998 FAMILIEKERNEN	TABEL OO.08 C		BLZ. 2.-								ALLE ADMINISTRATIEVE EENHEDEN	
	FAMILIEKERNEN NAAR HET AANTAL KINDEREN - FAMILIEKERNEN MET KIND(EREN) MINDER DAN 6 JAAR -											
WOONPLAATS	ECHT-PAREN ZONDER KIN- DEREN	ECHTPAREN MET KINDEREN			VADERS MET KINDEREN			MOEDERS MET KINDEREN			TOTAAL	
		1 KIND	2 KINDEREN	3 KINDEREN EN MEER	1 KIND	2 KINDEREN	3 KINDEREN EN MEER	1 KIND	2 KINDEREN	3 KINDEREN EN MEER	FAMILIE- KERNEN	KINDEREN
MECHELEN	-	2.018	943	180	201	45	4	431	105	10	3.937	5.441
NIJLEN	-	551	255	30	33	8	1	58	12	1	949	1.293
PUTTE	-	424	183	17	34	7	2	34	6	-	707	942
PUURS	-	434	225	17	36	10	-	32	11	1	766	1.048
SINT-AMANDS	-	212	104	10	7	7	-	14	4	-	358	493
SINT-KATELIJNE-WAVER	-	512	273	38	41	7	-	52	15	1	939	1.314
WILLEBROEK	-	624	259	30	84	24	2	90	24	1	1.138	1.512
ARR. TURNHOUT	-	11.302	5.270	612	641	145	8	1.334	251	30	19.593	26.605
ARENDONK	-	382	172	15	15	3	-	34	2	1	624	837
BAARLE-HERTOG	-	57	39	1	3	-	-	5	2	-	107	150
BALEN	-	536	239	20	31	9	-	55	9	-	899	1.196
BEERSE	-	496	232	36	23	7	-	54	19	1	868	1.201
DESSEL	-	274	109	8	20	2	1	30	2	-	446	579
GEEL	-	815	419	37	35	10	1	96	11	5	1.429	1.957
GROBBENDONK	-	334	147	17	16	5	-	44	10	1	574	773
HERENTALS	-	654	286	32	50	10	-	119	16	2	1.169	1.551
HERENTHOUT	-	248	99	8	19	-	1	24	5	1	405	529
HERSELT	-	365	142	10	28	3	-	48	3	-	599	768
HOOGSTRATEN	-	500	286	41	28	16	-	35	8	-	914	1.312
HULSHOUT	-	266	100	15	26	5	-	30	3	-	445	585
KASTERLEE	-	512	262	33	31	1	-	42	17	2	900	1.254
LAAKDAL	-	425	169	16	23	-	-	42	10	1	686	901
LILLE	-	469	215	23	7	7	-	42	12	1	776	1.060
MEERHOUT	-	253	97	13	10	4	-	25	6	-	408	541
MERKSPLAS	-	252	133	22	7	1	1	28	7	-	451	640
MOL	-	881	344	49	43	8	1	89	14	1	1.430	1.901
OLEN	-	323	115	12	24	6	1	28	8	-	517	672
OUD-TURNHOUT	-	318	172	24	19	4	-	40	6	2	585	819
RAVELS	-	382	207	35	23	5	-	32	11	-	695	989
RETIE	-	267	164	15	7	3	-	16	3	-	475	677
RIJKEVORSEL	-	294	182	22	22	5	-	32	3	1	561	798
TURNHOUT	-	907	408	57	81	19	1	224	45	9	1.751	2.362
VORSELAAR	-	206	95	12	10	4	-	31	4	-	362	489
VOSELAAR	-	264	150	17	11	2	-	21	6	1	472	667
WESTERLO	-	622	287	22	29	6	1	68	9	1	1.045	1.397
VLAAMS BRABANT	-	27.601	12.113	1.556	2.625	655	51	4.409	926	112	50.048	67.292
ARR. HALLE-VILVOORDE	-	15.408	6.483	745	1.739	437	24	2.647	573	61	28.117	37.322
AFFLIGEM	-	317	141	22	14	-	-	36	15	-	545	746
ASSE	-	710	319	33	88	22	2	149	31	3	1.357	1.810
BEERSEL	-	606	272	26	99	26	3	108	24	-	1.164	1.547
BEVER	-	52	19	1	5	3	-	4	4	1	89	119
DILBEEK	-	977	371	35	127	23	1	195	40	3	1.772	2.286
DROGENBOS	-	132	46	-	26	11	1	51	12	-	279	350
GALMAARDEN	-	243	76	6	21	1	-	22	5	2	376	474
GOOIK	-	284	121	12	17	8	-	22	4	1	469	628
GRIMBERGEN	-	864	359	38	119	25	2	153	21	1	1.582	2.069
HALLE	-	941	346	45	134	35	-	179	29	11	1.720	2.242
HERNE	-	219	59	4	21	3	-	34	4	1	345	421
HOEILAART	-	261	122	17	35	12	1	50	6	1	505	683
KAMPENHOUT	-	328	133	22	34	6	1	41	9	1	575	773
KAPELLE-OP-DEN-BOS	-	269	99	17	20	3	-	30	9	3	450	602
KRAAINEM	-	332	158	20	24	7	1	68	16	-	626	852
LENNIK	-	249	98	9	22	8	-	20	6	-	412	542
LIEDEKERKE	-	343	117	6	23	5	-	48	14	2	558	711
LINKEBEEK	-	117	48	9	33	16	-	29	12	-	264	359
LONDERZEEL	-	522	240	20	25	7	-	46	6	1	867	1.163
MACHELEN	-	334	116	10	55	8	-	78	14	5	620	788
MEISE	-	553	222	26	42	15	-	73	18	3	952	1.268
MERCHTEM	-	425	201	17	27	5	-	49	9	-	733	982
OPWIJK	-	339	145	18	15	6	-	35	9	1	568	768
OVERIJSE	-	640	336	44	71	23	3	104	23	3	1.247	1.733
PEPINGEN	-	116	47	4	13	4	-	5	2	-	191	252
ROOSDAAL	-	345	130	9	18	5	1	26	6	1	541	704
SINT-GENESIUS-RODE	-	446	234	30	61	25	1	106	22	-	925	1.269
SINT-PIETERS-LEEUV	-	862	315	29	130	18	1	207	39	3	1.604	2.042
STEENOKKERZEEL	-	268	116	27	18	6	-	41	11	1	488	678

N.I.S.		TABEL OO.08 C									BLZ. 3.-		
BEVOLKING OP 1-1-1998		FAMILIEKERNEN NAAR HET AANTAL KINDEREN										ALLE ADMINISTRATIEVE EENHEDEN	
FAMILIEKERNEN		- FAMILIEKERNEN MET KIND(EREN) MINDER DAN 6 JAAR -											
WOONPLAATS	ECHT-PAREN ZONDER KIN- DEREN	ECHTPAREN MET KINDEREN			VADERS MET KINDEREN			MOEDERS MET KINDEREN			TOTAAL		
		1 KIND	2 KINDEREN	3 KINDEREN EN MEER	1 KIND	2 KINDEREN	3 KINDEREN EN MEER	1 KIND	2 KINDEREN	3 KINDEREN EN MEER	FAMILIE- KERNEN	KINDEREN	
TERNAT	-	405	193	13	39	7	1	47	11	1	717	959	
VILVOORDE	-	936	406	60	151	43	3	196	56	6	1.857	2.510	
WEMMEL	-	301	119	20	56	15	-	97	19	1	628	824	
WEZEMBEEK-OPPEM	-	343	172	22	43	7	1	69	17	3	677	925	
ZAVENTEM	-	742	311	34	78	18	-	166	35	2	1.386	1.827	
ZEMST	-	587	276	40	35	11	1	63	15	-	1.028	1.416	
ARR. LEUVEN	-	12.193	5.630	811	886	218	27	1.762	353	51	21.931	29.970	
AARSCHOT	-	730	286	32	42	11	3	117	26	5	1.252	1.656	
BEGIJNENDIJK	-	255	118	6	13	4	1	24	2	1	424	565	
BEKKEVOORT	-	151	79	12	6	-	-	18	2	-	268	373	
BERTEM	-	260	141	16	25	2	1	24	4	-	473	655	
BIERBEEK	-	211	121	25	15	2	1	23	3	-	401	579	
BOORTMEERBEEK	-	302	161	25	23	4	1	45	9	1	571	800	
BOUTERSEM	-	203	105	10	9	4	-	12	2	-	345	476	
DIEST	-	566	226	30	44	8	1	87	11	3	976	1.291	
GEETBETS	-	182	48	7	9	-	-	24	5	-	275	344	
GLABBEEK	-	123	62	12	5	2	1	5	1	-	211	304	
HAACHT	-	371	177	31	16	3	1	35	10	3	647	911	
HERENT	-	546	301	50	34	7	-	59	22	1	1.020	1.454	
HOEGAARDEN	-	165	81	11	15	7	1	23	5	-	308	426	
HOLSBEEK	-	267	140	21	13	5	2	12	5	-	465	664	
HULDENBERG	-	263	152	25	21	5	1	36	6	1	510	728	
KEERBERGEN	-	317	160	13	32	6	1	32	3	1	565	765	
KORTENAKEN	-	221	80	10	9	3	-	14	1	-	338	445	
KORTENBERG	-	489	229	33	47	7	1	79	14	5	904	1.232	
LANDEN	-	403	115	17	31	7	1	65	13	-	652	823	
LEUVEN	-	2.069	1.101	188	214	55	4	416	93	15	4.155	5.835	
LINTER	-	207	76	14	18	2	1	15	2	-	335	445	
LUBBEEK	-	388	173	27	21	10	1	31	5	1	657	903	
OD-HEVERLEE	-	274	157	26	14	9	-	25	6	1	512	738	
ROTSelaar	-	410	234	27	38	6	-	55	10	2	782	1.091	
SCHERPENHEUVEL-ZICHEM	-	609	215	25	46	8	1	90	10	3	1.007	1.302	
TERVUREN	-	568	282	40	48	23	2	81	17	1	1.062	1.474	
TIELT-WINGE	-	269	117	16	11	5	1	29	7	1	456	623	
TIENEN	-	728	276	40	24	4	-	215	46	4	1.337	1.756	
TREMELO	-	436	149	14	32	7	-	45	10	-	693	888	
ZOUTLEEuw	-	210	68	8	11	2	-	26	3	2	330	424	
LIMBURG	-	24.011	9.814	1.162	924	208	21	2.713	512	65	39.430	52.551	
ARR. HASSELT	-	11.436	4.657	501	476	97	13	1.415	233	31	18.859	24.986	
AS	-	260	85	8	13	2	-	24	2	-	394	500	
BERINGEN	-	1.278	536	56	41	15	1	125	21	4	2.073	2.773	
DIEPENBEEK	-	529	235	22	18	4	1	45	2	1	857	1.147	
GENK	-	2.091	820	115	88	20	4	280	53	10	3.481	4.642	
GINGELOM	-	239	77	11	6	2	1	21	4	-	361	472	
HALEN	-	214	105	6	4	2	1	19	1	-	352	474	
HAM	-	276	109	8	7	2	-	25	3	2	432	566	
HASSELT	-	1.650	749	76	87	14	1	276	46	6	2.905	3.894	
HERK-DE-STAD	-	346	149	17	17	2	1	40	5	1	578	776	
HEUSDEN-ZOLDER	-	967	384	41	36	7	1	89	21	1	1.547	2.048	
LEOPOLDSBURG	-	372	171	19	17	3	1	52	12	1	648	878	
LUMMEN	-	441	158	14	19	2	1	43	3	-	681	874	
NIEUWERKERKEN	-	181	72	9	8	2	-	26	2	-	300	394	
OPGLABBEEK	-	339	164	12	13	2	-	29	5	-	564	759	
SINT-TRUIDEN	-	981	328	36	36	6	-	165	26	1	1.579	2.016	
TESSENDERLO	-	462	172	14	25	5	-	57	13	2	750	973	
ZONHOVEN	-	606	254	28	31	3	-	76	10	2	1.010	1.340	
ZUTENDAAL	-	204	89	9	10	4	-	23	4	-	343	460	
ARR. MAASEIK	-	6.830	3.027	418	217	59	4	594	143	14	11.306	15.439	
BOCHOLT	-	379	201	18	13	3	-	32	6	-	652	899	
BREE	-	389	161	21	9	2	-	41	8	-	631	846	
DILSEN-STOKKEM	-	585	206	28	20	2	-	63	15	-	919	1.204	
HAMONT-ACHEL	-	406	211	38	11	5	1	35	4	-	711	1.012	
HECHTEL-EKSEL	-	318	178	32	16	6	-	32	9	1	592	853	
HOUTHALEN-HELCHTEREN	-	1.005	384	63	32	9	-	76	21	6	1.596	2.153	
KINROOI	-	416	168	20	10	1	-	16	6	1	638	856	

N.I.S.		TABEL 00.08 C									BLZ. 4.-	
BEVOLKING OP 1-1-1998		FAMILIEKERNEN NAAR HET AANTAL KINDEREN										
FAMILIEKERNEN		- FAMILIEKERNEN MET KIND(EREN) MINDER DAN 6 JAAR -										
WOONPLAATS	ECHT- PAREN ZONDER KIN- DEREN	ECHTPAREN MET KINDEREN			VADERS MET KINDEREN			MOEDERS MET KINDEREN			TOTAAL	
		1 KIND	2 KINDEREN	3 KINDEREN EN MEER	1 KIND	2 KINDEREN	3 KINDEREN EN MEER	1 KIND	2 KINDEREN	3 KINDEREN EN MEER	FAMILIE- KERNEN	KINDEREN
LOMME	-	981	394	55	40	10	-	80	22	1	1.583	2.125
MAASEIK	-	664	304	27	27	3	1	74	18	-	1.118	1.500
MEEUWEN-GRUITRODE	-	403	184	27	7	4	1	31	9	3	669	930
NEERPELT	-	455	224	27	17	3	-	45	14	2	787	1.086
OVERPELT	-	366	198	25	4	4	1	32	5	-	635	896
PEER	-	463	214	37	11	7	-	37	6	-	775	1.079
ARR. TONGEREN	-	5.745	2.130	243	231	52	4	704	136	20	9.265	12.126
ALKEN	-	349	168	15	9	1	1	37	5	-	585	791
BILZEN	-	919	383	52	30	6	1	112	24	4	1.531	2.059
BORGLOON	-	257	104	10	9	1	-	22	7	-	410	542
HEERS	-	174	65	4	7	-	-	21	2	-	273	349
HERSTAPPE	-	1	1	1	-	-	-	-	-	-	3	6
HOESEL	-	288	99	16	13	1	-	25	4	-	446	583
KORTESSEM	-	254	84	10	12	3	-	24	8	-	395	510
LANAKEN	-	669	253	23	36	4	-	79	11	3	1.078	1.398
MAASMECHELEN	-	1.213	414	39	41	12	1	140	34	7	1.901	2.457
RIEMST	-	445	174	15	21	6	1	47	5	2	716	937
TONGEREN	-	815	259	45	46	13	-	158	29	4	1.369	1.770
VOEREN	-	149	57	11	4	5	-	16	3	-	245	334
WELLEN	-	212	69	2	3	-	-	23	4	-	313	390
OOST-VLAANDEREN	-	38.745	15.949	2.029	2.912	640	71	5.788	1.183	143	67.460	89.878
ARR. AALST	-	7.468	2.677	289	552	99	5	1.000	222	23	12.335	15.978
AALST	-	2.045	743	78	155	26	1	323	58	7	3.436	4.438
DENDERLEEUV	-	557	163	18	44	6	-	62	17	1	868	1.092
ERPE-MERE	-	514	209	29	34	5	-	68	11	2	872	1.160
GERAARDSBERGEN	-	855	298	25	83	15	2	143	41	9	1.471	1.899
HAALTER	-	529	189	14	31	6	-	52	13	1	835	1.073
HERZELE	-	545	184	14	25	5	-	40	6	1	820	1.045
LEDE	-	437	182	27	39	5	-	59	16	-	765	1.023
NINOVE	-	1.041	350	33	86	19	2	150	35	1	1.717	2.194
SINT-LIEVENS-HOUTEM	-	276	96	13	22	4	-	23	6	1	441	576
ZOTTEGEM	-	669	263	38	33	8	-	80	19	-	1.110	1.478
ARR. DENDERMONDE	-	5.443	2.209	276	372	80	10	695	148	18	9.251	12.312
BERLARE	-	426	144	15	35	9	1	45	10	2	687	887
BUGGENHOUT	-	428	167	14	16	3	-	40	8	-	676	882
DENDERMONDE	-	1.185	483	65	115	10	3	199	27	7	2.094	2.767
HAMME	-	675	253	36	41	11	1	90	20	-	1.127	1.488
LAARNE	-	341	149	14	17	6	-	24	7	-	558	748
LEBBEKE	-	534	206	23	31	9	2	56	19	3	883	1.175
WAASMUNSTER	-	264	155	17	21	1	1	32	9	1	501	705
WETTEREN	-	617	231	28	47	17	1	101	22	4	1.068	1.409
WICHELEN	-	308	127	12	28	4	1	39	7	-	526	690
ZELE	-	665	294	52	21	10	-	69	19	1	1.131	1.561
ARR. EEKLO	-	2.220	879	95	167	34	6	317	60	6	3.784	4.980
ASSENEDE	-	399	164	16	23	9	-	41	8	2	662	881
EEKLO	-	508	190	18	45	10	3	106	24	1	905	1.176
KAPRIJKE	-	175	74	7	10	2	-	17	4	-	289	383
MALDEGEM	-	664	273	18	35	8	2	63	11	2	1.076	1.413
SINT-LAUREINS	-	186	79	12	9	2	-	17	4	-	309	418
ZELZATE	-	288	99	24	45	3	1	73	9	1	543	709
ARR. GENT	-	13.783	6.000	777	1.127	291	29	2.486	462	64	25.019	33.575
AALTER	-	621	302	34	25	6	1	41	12	1	1.043	1.436
DEINZE	-	833	387	44	32	4	-	85	19	3	1.407	1.911
DE PINTE	-	289	144	10	21	4	-	35	5	1	509	685
DESTELBERGEN	-	449	225	23	44	6	-	51	9	2	809	1.101
EVERGEM	-	916	381	48	62	17	2	125	25	3	1.579	2.112
GAVERE	-	396	144	12	25	9	1	35	3	2	627	813
GENT	-	5.544	2.323	354	663	180	15	1.624	311	43	11.057	14.734
KNESSELARE	-	218	97	12	9	6	1	18	3	1	365	501
LOCHRISTI	-	591	272	29	44	10	-	52	13	-	1.011	1.367
LOVENDEGEM	-	237	115	9	17	4	1	29	9	-	421	569
MELLE	-	299	140	21	20	4	-	32	4	1	521	713
MERELBEKE	-	653	310	39	43	8	1	88	3	2	1.147	1.553

N.I.S.		TABEL 00.08 C									BLZ. 5.-	
BEVOLKING OP 1-1-1998		FAMILIEKERNEN NAAR HET AANTAL KINDEREN										
FAMILIEKERNEN		- FAMILIEKERNEN MET KIND(EREN) MINDER DAN 6 JAAR -										
WOONPLAATS	ECHT- PAREN ZONDER KIN- DEREN	ECHTPAREN MET KINDEREN			VADERS MET KINDEREN			MOEDERS MET KINDEREN			TOTAAL	
		1 KIND	2 KINDEREN	3 KINDEREN EN MEER	1 KIND	2 KINDEREN	3 KINDEREN EN MEER	1 KIND	2 KINDEREN	3 KINDEREN EN MEER	FAMILIE- KERNEN	KINDEREN
MOERBEKE	-	168	71	5	9	2	-	19	5	-	279	368
NAZARETH	-	359	161	17	14	5	2	30	6	-	594	806
NEVELE	-	356	170	22	13	2	-	31	8	-	602	827
OOSTERZELE	-	474	164	20	24	6	2	45	4	1	740	960
SINT-MARTENS-LATEM	-	193	110	12	10	2	1	43	5	1	377	522
WAARSCHOOT	-	241	91	14	17	5	1	31	6	1	407	544
WACHTEBEKE	-	188	81	16	7	3	-	18	3	2	318	441
ZOMERGEM	-	242	105	14	19	2	-	17	3	-	402	540
ZULTE	-	516	207	22	9	6	1	37	6	-	804	1.072
ARR. OUDENAARDE	-	3.362	1.335	195	213	52	5	376	101	8	5.647	7.567
BRAKEL	-	364	140	15	22	3	-	40	8	-	592	775
HOREBEKE	-	52	32	5	3	1	-	3	1	-	97	142
KLUISBERGEN	-	187	68	13	10	4	-	20	6	1	309	415
KRUISSHOUTEM	-	283	124	11	11	2	-	12	7	-	450	605
LIERDE	-	187	64	7	10	1	1	15	4	-	289	374
MAARKEDAL	-	203	81	11	10	-	1	10	3	-	319	428
OUDENAARDE	-	810	323	38	39	11	-	75	17	1	1.314	1.745
RONSE	-	670	246	59	79	21	2	145	42	5	1.269	1.717
WORTEGEM-PETEGEM	-	181	80	17	7	2	-	9	6	-	302	424
ZINGEM	-	214	80	11	15	2	1	20	4	-	347	458
ZWALM	-	211	97	8	7	5	-	27	3	1	359	484
ARR. SINT-NIKLAAS	-	6.469	2.849	397	481	84	16	914	190	24	11.424	15.466
BEVEREN	-	1.419	576	55	107	27	5	175	31	7	2.402	3.172
KRUIBEKE	-	415	188	18	38	1	2	39	8	-	709	946
LOKEREN	-	999	472	88	73	11	2	164	37	5	1.851	2.579
SINT-GILLIS-WAAS	-	526	240	32	31	5	-	52	14	1	901	1.229
SINT-NIKLAAS	-	1.828	781	130	133	21	4	290	67	6	3.260	4.421
STEKENE	-	519	226	26	36	12	1	58	6	1	885	1.189
TEMSE	-	763	366	48	63	7	2	136	27	4	1.416	1.930
WEST-VLAANDEREN	-	32.474	13.962	1.740	1.992	464	39	4.166	895	125	55.857	75.131
ARR. BRUGGE	-	7.186	3.186	353	576	158	10	1.142	223	30	12.864	17.252
BEERNEM	-	427	200	25	26	1	-	26	-	-	705	957
BLANKENBERGE	-	349	117	16	60	24	3	123	15	1	708	907
BRUGGE	-	2.865	1.315	153	271	76	4	557	126	23	5.390	7.277
DAMME	-	325	140	15	14	5	-	27	9	1	536	725
JABBEKE	-	449	200	20	27	7	-	43	5	1	752	1.006
KNOKKE-HEIST	-	786	346	31	80	27	1	164	23	-	1.458	1.918
OOSTKAMP	-	649	301	32	32	7	-	67	16	-	1.104	1.501
TORHOUT	-	559	229	16	19	3	1	57	12	2	898	1.185
ZEDELGEM	-	700	301	44	43	5	1	75	14	2	1.185	1.603
ZUIENKERKE	-	77	37	1	4	3	-	3	3	-	128	173
ARR. DIKSMUIDE	-	1.451	633	94	64	15	1	127	27	6	2.418	3.302
DIKSMUIDE	-	440	216	37	23	4	-	48	11	1	780	1.090
HOUTHULST	-	288	118	19	17	3	-	24	5	1	475	641
KOEKELARE	-	244	99	10	14	3	-	21	7	1	399	531
KORTEMARK	-	371	152	18	6	4	1	27	4	3	586	793
LO-RENINGE	-	108	48	10	4	1	-	7	-	-	178	247
ARR. IEPER	-	3.187	1.371	207	178	39	5	290	71	12	5.360	7.303
HEUVELLAND	-	256	132	22	15	7	-	21	4	-	457	647
IEPER	-	994	452	61	70	14	3	104	23	6	1.727	2.361
LANGEMARK-POELKAPPELLE	-	275	103	18	14	2	-	15	7	-	434	584
MESEN	-	29	7	2	4	-	-	3	-	-	45	56
POPERINGE	-	553	260	44	25	10	2	49	12	4	959	1.342
VLETEREN	-	113	40	9	4	-	-	10	1	-	177	236
WERVIK	-	548	211	31	35	5	-	66	18	2	916	1.218
ZONNEBEKE	-	419	166	20	11	1	-	22	6	-	645	859
ARR. KORTRIJK	-	8.546	3.621	502	365	80	9	961	204	25	14.313	19.349
ANZEGEM	-	468	191	19	19	1	-	31	8	1	738	978
AVELGEM	-	280	102	15	12	2	1	24	7	-	443	586
DEERLIJK	-	380	156	15	17	2	-	32	6	-	608	804
HARELBEKE	-	872	325	43	36	5	-	72	14	2	1.369	1.810
KORTRIJK	-	2.054	943	145	88	27	3	343	71	9	3.683	5.058

N.I.S.		TABEL OO.08 C									BLZ. 6.-		
BEVOLKING OP 1-1-1998		FAMILIEKERNEN NAAR HET AANTAL KINDEREN										ALLE ADMINISTRATIEVE EENHEDEN	
FAMILIEKERNEN		- FAMILIEKERNEN MET KIND(EREN) MINDER DAN 6 JAAR -											
WOONPLAATS	ECHT-PAREN ZONDER KIN- DEREN	ECHTPAREN MET KINDEREN			VADERS MET KINDEREN			MOEDERS MET KINDEREN			TOTAAL		
		1 KIND	2 KINDEREN	3 KINDEREN EN MEER	1 KIND	2 KINDEREN	3 KINDEREN EN MEER	1 KIND	2 KINDEREN	3 KINDEREN EN MEER	FAMILIE- KERNEN	KINDEREN	
KUURNE	-	421	186	25	18	5	-	38	4	-	697	943	
LENDELEDE	-	160	69	12	7	1	-	12	2	-	263	359	
MENEN	-	927	373	56	63	13	2	167	33	5	1.639	2.191	
SPIERE-HELKIJN	-	65	21	-	7	2	-	14	1	-	110	134	
WAREGEM	-	1.186	509	62	29	7	-	98	27	1	1.919	2.595	
WEVELGEM	-	1.022	422	65	44	8	3	76	17	4	1.661	2.262	
ZWEVEGEM	-	711	324	45	25	7	-	54	14	3	1.183	1.629	
ARR. OOSTENDE	-	3.533	1.385	169	425	95	5	805	180	24	6.621	8.686	
BREDENE	-	403	165	17	48	12	-	77	12	-	734	959	
DE HAAN	-	306	94	10	28	9	1	61	12	1	522	661	
GISTEL	-	357	160	14	22	3	2	46	11	5	620	839	
ICHTEGEM	-	432	166	23	25	2	-	33	6	-	687	909	
MIDDELKERKE	-	393	181	20	46	10	1	74	22	3	750	1.011	
OOSTENDE	-	1.346	511	75	241	53	1	488	105	14	2.834	3.685	
OUDENBURG	-	296	108	10	15	6	-	26	12	1	474	622	
ARR. ROESELARE	-	4.369	1.894	190	151	37	5	380	102	13	7.141	9.599	
HOOGLEDE	-	308	170	19	8	3	1	21	-	1	531	746	
INGELMUNSTER	-	369	151	13	5	1	-	24	4	1	568	753	
IZEGEM	-	773	314	33	29	6	1	74	21	2	1.253	1.668	
LEDEGEM	-	316	136	8	8	-	-	12	11	-	491	654	
LICHTERVELDE	-	295	125	16	7	6	-	19	4	-	472	640	
MOORSLEDE	-	341	130	15	7	1	-	18	3	3	518	688	
ROESELARE	-	1.594	691	66	75	18	3	192	53	5	2.697	3.611	
STADEN	-	373	177	20	12	2	-	20	6	1	611	839	
ARR. TIELT	-	2.824	1.236	150	102	14	2	187	44	7	4.566	6.187	
ARDOOIE	-	299	116	15	9	1	-	19	6	-	465	620	
DENTERGEM	-	253	110	17	7	1	-	16	3	1	408	558	
MEULEBEKE	-	363	160	29	11	5	-	27	2	-	597	824	
OOSTROZEBEKE	-	258	117	7	9	1	-	14	3	1	410	547	
PITTEM	-	216	111	12	9	-	-	12	3	-	363	502	
RUISELEDE	-	172	76	8	4	-	-	13	2	-	275	369	
TIELT	-	560	221	28	25	3	2	39	12	2	892	1.194	
WIELSBEKE	-	302	131	12	5	1	-	20	7	1	479	644	
WINGENE	-	401	194	22	23	2	-	27	6	2	677	929	
ARR. VEURNE	-	1.378	636	75	131	26	2	274	44	8	2.574	3.453	
ALVERINGEM	-	145	80	12	6	2	-	10	2	-	257	366	
DE PANNE	-	227	89	7	38	6	1	62	16	1	447	577	
KOKSIJDE	-	443	188	16	31	9	-	94	11	2	794	1.038	
NIEUWPOORT	-	229	127	17	31	4	1	60	8	2	479	658	
VEURNE	-	334	152	23	25	5	-	48	7	3	597	814	
WAALS GEWEST	-	90.640	33.554	4.314	14.385	3.476	365	27.054	5.638	698	180.124	233.979	
WAALS BRABANT	-	9.578	4.178	580	1.551	439	27	2.177	443	46	19.019	25.420	
ARR. NIJVEL	-	9.578	4.178	580	1.551	439	27	2.177	443	46	19.019	25.420	
BEVEKOM	-	177	93	14	30	10	-	28	11	-	363	505	
EIGENBRAKEL	-	936	373	46	181	47	1	199	34	-	1.817	2.366	
KASTEELBRAKEL	-	266	97	14	73	10	-	44	9	1	514	660	
CHASTRE	-	206	87	19	30	8	1	35	13	-	399	549	
CHAUMONT-GISTOUX	-	303	151	23	41	13	2	57	6	1	597	819	
COURT-SAINT-ETIENNE	-	252	120	16	45	15	1	52	11	1	513	696	
GENEPIEN	-	421	151	19	52	19	3	91	23	1	780	1.020	
GRAVEN	-	350	170	21	55	16	-	51	11	1	675	917	
HELECINE	-	58	22	2	14	3	-	13	3	2	117	153	
INCOURT	-	131	55	4	16	7	1	18	4	1	237	315	
ITTER	-	145	58	9	36	8	-	28	9	1	294	389	
GELDENAKEN	-	340	143	19	43	14	-	79	20	1	659	876	
TERHULPEN	-	194	76	9	21	9	-	52	10	-	371	485	
LASNE	-	360	177	21	53	16	1	60	17	4	709	971	
MONT-SAINT-GUIBERT	-	178	89	11	26	7	-	38	11	1	361	494	
NIJVEL	-	561	198	28	113	35	1	196	27	6	1.165	1.497	
ORP-JAUCHE	-	199	100	13	30	12	1	46	3	2	406	555	
OTTIGNIES-LOUVAIN-LA-NEUVE	-	804	379	65	102	27	3	184	47	5	1.616	2.216	
PERWIJS	-	210	101	15	31	7	2	55	5	2	428	580	



N.I.S. BEVOLKING OP 1-1-1998 FAMILIEKERNEN	TABEL 00.08 C		BLZ. 7.-									ALLE ADMINISTRATIEVE EENHEDEN	
	FAMILIEKERNEN NAAR HET AANTAL KINDEREN												
	- FAMILIEKERNEN MET KIND(EREN) MINDER DAN 6 JAAR -												
WOONPLAATS	ECHT-PAREN ZONDER KINDEREN	ECHTPAREN MET KINDEREN			VADERS MET KINDEREN			MOEDERS MET KINDEREN			TOTAAL		
		1 KIND	2 KINDEREN	3 KINDEREN EN MEER	1 KIND	2 KINDEREN	3 KINDEREN EN MEER	1 KIND	2 KINDEREN	3 KINDEREN EN MEER	FAMILIEKERNEN	KINDEREN	
RAMILLIES	-	162	72	13	23	13	-	21	9	2	315	442	
REBECQ	-	292	90	19	56	20	2	78	18	1	576	749	
RIXENSART	-	497	294	35	63	20	4	135	20	-	1.068	1.484	
TUBEKE	-	591	205	28	99	29	2	163	37	3	1.157	1.499	
VILLERS-LA-VILLE	-	264	126	18	44	11	-	59	8	1	531	715	
WALHAIN	-	154	69	10	30	4	-	32	5	1	305	405	
WATERLOO	-	745	338	40	100	20	1	143	35	2	1.424	1.904	
WAYER	-	782	344	49	144	39	1	220	37	6	1.622	2.159	
<b>HENEGOUWEN</b>	-	<b>34.052</b>	<b>10.836</b>	<b>1.312</b>	<b>5.976</b>	<b>1.345</b>	<b>140</b>	<b>12.365</b>	<b>2.658</b>	<b>337</b>	<b>69.021</b>	<b>87.591</b>	
ARR. AAT	-	1.996	704	82	428	92	9	661	142	20	4.134	5.301	
AAT	-	594	190	23	148	30	1	239	51	3	1.279	1.605	
BELOEIL	-	327	116	16	76	13	3	123	26	4	704	906	
BERNISSART	-	305	102	15	62	11	2	122	22	5	646	828	
BRUGELETTE	-	84	39	3	25	8	1	28	12	3	203	277	
CHIEVRES	-	176	45	4	33	5	1	44	11	3	322	400	
ELZELE	-	147	58	4	22	9	1	29	7	-	277	361	
VLOESBERG	-	87	34	6	12	2	-	18	3	-	162	213	
FRANES-LEZ-ANVAING	-	276	120	11	50	14	-	58	10	2	541	711	
ARR. CHARLEROI	-	11.144	3.514	461	1.855	421	46	4.447	953	132	22.978	29.201	
AISEAU-PRESLES	-	345	100	17	43	5	1	93	23	2	629	797	
CHAPELLE-LEZ-HERLAIMONT	-	425	104	12	71	15	2	139	18	1	787	954	
CHARLEROI	-	4.864	1.537	215	884	209	27	2.532	584	86	10.938	13.961	
CHATELET	-	943	267	31	157	32	2	357	58	15	1.862	2.321	
COURCELLES	-	842	252	39	146	38	4	291	56	7	1.675	2.127	
FARCIENNES	-	337	105	20	46	8	-	92	31	5	644	841	
FLEURUS	-	635	193	28	96	27	3	195	39	2	1.218	1.543	
FONTAINE-L'EVEQUE	-	460	151	15	65	25	-	138	35	6	895	1.149	
GERPINNES	-	307	110	12	32	9	-	82	12	1	565	723	
LES BONS VILLERS	-	245	100	12	39	9	1	49	7	2	464	613	
MANAGE	-	656	206	18	98	10	4	218	41	1	1.252	1.555	
MONTIGNIES-LE-TILLEUL	-	260	83	9	28	7	-	73	10	-	470	588	
PONT-A-CELLES	-	487	202	17	80	14	2	110	13	4	929	1.209	
SENEFFE	-	338	104	16	70	13	-	78	26	-	645	820	
ARR. BERGEN	-	6.346	1.812	220	1.194	288	37	2.876	653	71	13.497	16.934	
BOUSSU	-	535	142	16	99	21	4	228	50	6	1.101	1.368	
COLFONTAINE	-	538	157	23	95	30	3	277	56	15	1.194	1.523	
DOUR	-	425	132	13	81	24	4	164	37	2	882	1.116	
FRAMERIES	-	550	144	20	110	21	8	200	63	6	1.122	1.422	
HENSIES	-	196	64	7	24	9	-	46	9	-	355	452	
HONNELLES	-	132	45	4	30	6	-	32	6	-	255	321	
JURBEKE	-	275	101	7	37	9	-	84	19	1	533	678	
LENS	-	94	38	6	14	12	3	32	4	1	204	279	
BERGEN	-	2.110	587	81	456	95	11	1.265	320	37	4.962	6.231	
QUAREGNON	-	548	145	14	70	21	1	226	43	-	1.068	1.310	
QUEVY	-	218	62	7	37	13	2	60	5	-	404	502	
QUIEVRAIN	-	165	55	7	40	8	-	69	7	1	352	438	
SAINT-GHISLAIN	-	560	140	15	101	19	1	193	34	2	1.065	1.294	
ARR. MOESKROEN	-	1.993	639	63	292	71	1	554	127	20	3.760	4.772	
KOMEN-WAASTEN	-	538	171	23	76	27	-	93	27	1	956	1.230	
MOESKROEN	-	1.455	468	40	216	44	1	461	100	19	2.804	3.542	
ARR. ZINNIK	-	4.956	1.597	173	792	167	16	1.505	320	47	9.573	12.148	
'S GRAVENBRAKEL	-	532	210	20	94	28	3	142	33	4	1.066	1.393	
EGAUSSINNES	-	272	98	7	63	10	-	84	21	3	558	710	
EDINGEN	-	267	107	12	46	4	-	79	17	4	536	697	
LA LOUVIERE	-	2.304	637	74	314	58	5	723	140	26	4.281	5.335	
LE ROEULX	-	249	73	6	29	10	1	51	11	2	432	546	
LESSEN	-	440	138	16	112	26	3	156	37	4	932	1.180	
OPZULLIK	-	223	101	7	36	12	1	42	13	1	436	581	
ZINNIK	-	669	233	31	98	19	3	228	48	3	1.332	1.706	

N.I.S.		TABEL OO.08 C									BLZ. 8.-		ALLE ADMINISTRATIEVE EENHEDEN	
BEVOLKING OP 1-1-1998		FAMILIEKERNEN NAAR HET AANTAL KINDEREN												
FAMILIEKERNEN		- FAMILIEKERNEN MET KIND(EREN) MINDER DAN 6 JAAR -												
WOONPLAATS	ECHT-PAREN ZONDER KINDEREN	ECHTPAREN MET KINDEREN			VADERS MET KINDEREN			MOEDERS MET KINDEREN			TOTAAL			
		1 KIND	2 KINDEREN	3 KINDEREN EN MEER	1 KIND	2 KINDEREN	3 KINDEREN EN MEER	1 KIND	2 KINDEREN	3 KINDEREN EN MEER	FAMILIEKERNEN	KINDEREN		
ARR. THUIN	-	4.028	1.297	156	710	176	14	1.122	230	25	7.758	9.865		
ANDERLUES	-	312	88	15	77	15	4	95	16	-	622	779		
BEAUMONT	-	176	60	9	33	5	-	47	11	1	342	439		
BINCHE	-	903	248	21	145	25	1	254	62	3	1.662	2.047		
CHIMAY	-	293	100	11	31	14	1	64	12	4	530	690		
ERQUELINNES	-	253	93	13	49	10	-	92	16	2	528	677		
ESTINNES	-	210	66	14	37	9	1	67	13	-	417	537		
FROIDCHAPPELLE	-	90	29	7	17	8	-	17	3	2	173	232		
HAM-SUR-HEURE-NALINNES	-	347	126	13	55	16	1	79	8	2	647	830		
LOBBES	-	153	62	5	34	10	-	27	11	1	303	398		
MERBES-LE-CHATEAU	-	115	47	8	35	7	-	34	3	-	249	323		
MOMIGNIES	-	132	50	5	27	11	4	53	14	3	299	400		
MORLANWELZ	-	562	153	13	90	24	1	158	32	4	1.037	1.283		
SIVRY-RANCE	-	121	36	9	17	3	-	38	9	-	233	300		
THUIN	-	361	139	13	63	19	1	97	20	3	716	930		
ARR. DOORNIK	-	3.589	1.273	157	705	130	17	1.200	233	22	7.326	9.370		
ANTOING	-	212	57	2	51	5	-	68	15	1	411	494		
BRUNEHAUT	-	229	74	11	39	10	-	40	6	-	409	523		
CELLES	-	152	55	14	24	1	-	27	5	-	278	369		
ESTAIMPUIS	-	248	112	7	39	11	2	75	13	1	508	664		
LEUZE-EN-HAINAUT	-	352	109	17	61	12	2	111	17	2	683	865		
MONT-DE-L'ENCLUS	-	101	39	3	19	2	-	8	1	-	173	221		
PECQ	-	163	52	9	29	7	1	36	6	-	303	388		
PERUWELZ	-	417	150	19	105	14	4	172	31	3	915	1.164		
RUMES	-	143	47	4	16	3	-	26	3	1	243	306		
DOORNIK	-	1.572	578	71	322	65	8	637	136	14	3.403	4.376		
PROV. LUIK	-	27.099	10.287	1.324	4.137	974	111	8.128	1.585	182	53.827	70.048		
ARR. HOEI	-	2.621	990	148	550	150	18	721	144	19	5.361	7.025		
AMAY	-	323	111	19	88	16	2	116	23	3	701	900		
ANTHISNES	-	103	42	3	27	7	4	20	1	1	208	274		
BURDINNE	-	83	36	7	15	7	-	18	2	-	168	227		
CLAVIER	-	129	54	7	19	6	2	20	3	-	240	321		
ENGIS	-	159	39	12	34	7	-	44	13	3	311	400		
FERRIERES	-	111	43	6	16	7	-	17	1	1	202	268		
HAMOIR	-	90	39	3	16	1	-	24	9	2	184	243		
HERON	-	122	49	3	24	9	-	27	5	-	239	309		
HOEI	-	344	177	27	105	34	4	184	39	3	917	1.239		
MARCHIN	-	143	34	8	40	10	1	41	6	1	284	354		
MODAVE	-	106	35	5	20	3	2	19	9	-	199	260		
NANDRIN	-	165	76	13	15	8	1	25	2	1	306	423		
OUFFET	-	61	20	-	15	2	-	10	3	-	111	136		
TINLOT	-	73	24	5	12	3	-	9	2	-	128	167		
VERLAINE	-	125	46	7	15	2	1	15	2	-	213	279		
VILLERS-LE-BOUILLET	-	150	61	6	23	12	-	44	6	1	303	397		
WANZE	-	334	104	17	66	16	1	88	18	3	647	828		
ARR. LUIK	-	14.851	5.191	656	2.458	534	57	5.292	975	115	30.129	38.563		
ANS	-	737	241	24	88	17	1	210	38	8	1.364	1.727		
AWANS	-	232	71	11	39	5	-	49	4	-	411	514		
AYWAILLE	-	258	97	16	53	11	1	70	9	-	515	666		
BITSINGEN	-	223	92	8	42	6	1	47	7	4	430	561		
BEYNE-HEUSAY	-	353	127	10	51	13	-	101	17	4	676	862		
BLEGNY	-	353	160	13	46	13	1	61	8	-	655	866		
CHAUDFONTAINE	-	454	196	15	61	16	1	138	15	5	901	1.170		
COMBLAIN-AU-PONT	-	119	62	5	28	5	3	44	8	1	275	369		
DALHEM	-	184	70	6	25	5	-	17	2	1	310	401		
ESNEUX	-	313	135	15	60	26	2	86	12	1	650	860		
FLEMALLE	-	646	205	25	116	28	3	276	60	5	1.364	1.728		
FLERON	-	402	147	28	44	11	1	123	18	1	775	1.011		
GRACE-HOLLOGNE	-	681	217	33	100	15	4	167	31	3	1.251	1.596		
HERSTAL	-	988	303	41	183	34	4	334	57	5	1.949	2.446		
JUPRELLE	-	247	82	7	25	2	1	41	6	3	414	527		
LUIK	-	4.042	1.482	210	779	159	13	2.145	364	42	9.236	11.813		
NEUPRE	-	244	102	9	27	5	1	44	7	2	441	579		
OUPEVE	-	668	224	30	115	20	3	178	36	-	1.274	1.623		

N.I.S.		TABEL OO.08 C									BLZ. 9.-		
BEVOLKING OP 1-1-1998		FAMILIEKERNEN NAAR HET AANTAL KINDEREN										ALLE ADMINISTRATIEVE EENHEDEN	
FAMILIEKERNEN		- FAMILIEKERNEN MET KIND(EREN) MINDER DAN 6 JAAR -											
WOONPLAATS	ECHT-PAREN ZONDER KIN- DEREN	ECHTPAREN MET KINDEREN			VADERS MET KINDEREN			MOEDERS MET KINDEREN			TOTAAL		
		1 KIND	2 KINDEREN	3 KINDEREN EN MEER	1 KIND	2 KINDEREN	3 KINDEREN EN MEER	1 KIND	2 KINDEREN	3 KINDEREN EN MEER	FAMILIE- KERNEN	KINDEREN	
SAINT-NICOLAS	-	680	187	24	89	22	6	208	42	4	1.262	1.583	
SERAING	-	1.483	442	65	278	59	6	676	146	22	3.177	4.018	
SOUMAGNE	-	462	155	13	49	10	2	71	24	1	787	1.010	
SPRIMONT	-	397	150	12	59	21	2	66	18	-	725	943	
TROOZ	-	205	81	12	43	8	1	49	11	2	412	543	
WEZET	-	480	163	24	58	23	-	91	35	1	875	1.147	
ARR. VERVIERS	-	7.742	3.448	438	836	227	30	1.695	397	45	14.858	19.995	
AMEL	-	180	115	12	3	-	-	12	2	1	325	469	
AUBEL	-	117	58	10	10	3	-	19	2	-	219	304	
BAELEN	-	128	58	9	17	4	-	20	4	-	240	325	
BULLINGEN	-	184	103	10	3	1	-	9	3	-	313	440	
BURG-REULAND	-	144	55	8	1	-	-	11	1	-	220	293	
BUTGENBACH	-	186	108	11	5	1	-	15	3	-	329	465	
DISON	-	401	171	28	61	26	3	159	51	6	906	1.233	
EUPEN	-	482	214	22	45	8	-	98	13	1	883	1.164	
HERVE	-	491	227	25	44	12	-	63	19	-	881	1.190	
JALHAY	-	256	106	14	31	9	1	27	9	1	454	610	
KELMIS	-	281	118	15	13	3	-	56	10	2	498	664	
LIERNEUX	-	101	26	5	8	5	2	15	2	-	164	211	
LIMBURG	-	161	70	11	17	5	-	46	7	-	317	423	
LONTZEN	-	133	76	10	12	6	1	28	2	-	268	374	
MALMEDY	-	352	181	20	24	7	3	51	8	2	648	895	
OLNE	-	98	39	6	18	4	-	20	6	1	192	256	
PEPINSTER	-	277	120	8	48	11	1	64	16	2	547	716	
PLOMBIERES	-	302	123	16	18	7	1	47	10	1	525	701	
RAEREN	-	314	127	9	17	2	-	47	8	1	525	682	
SANKT-VITH	-	294	134	13	6	-	-	27	5	2	481	650	
SPA	-	261	77	13	50	10	1	111	21	2	546	688	
STAVELOT	-	178	81	8	33	9	3	22	9	-	343	465	
STOUMONT	-	73	30	7	23	4	-	8	5	-	150	203	
THEUX	-	321	144	14	49	9	4	70	12	2	625	832	
THIMISTER-CLERMONT	-	160	93	16	15	7	1	12	9	-	313	459	
TROIS-PONTS	-	72	34	1	9	2	1	10	1	-	130	171	
VERVIERS	-	1.328	571	87	214	57	6	555	144	20	2.982	3.989	
WEISMES	-	226	90	10	17	7	1	21	6	-	378	505	
WELKENRAEDT	-	241	99	20	25	8	1	52	9	1	456	618	
ARR. BORGWORM	-	1.885	658	82	293	63	6	420	69	3	3.479	4.465	
BERLOZ	-	65	20	5	19	3	2	11	1	-	126	166	
BRAIVES	-	148	56	11	31	7	-	34	8	-	295	389	
CRISNEE	-	85	25	4	9	-	-	10	3	-	136	173	
DONCEEL	-	92	31	3	13	-	-	11	2	-	152	191	
FAIMES	-	87	32	8	13	1	-	17	4	2	164	222	
FEXHE-LE-HAUT-CLOCHER	-	84	31	2	17	2	-	12	3	-	151	191	
GEER	-	68	33	5	9	1	1	13	1	-	131	178	
HANNUIT	-	391	137	17	51	17	-	69	14	1	697	904	
LIJSEM	-	86	31	2	14	-	-	18	4	-	155	194	
OERLE	-	92	26	2	12	2	1	19	2	-	156	193	
REMICOURT	-	124	41	4	12	7	-	28	3	-	219	279	
SAINT-GEORGES-SUR-MEUSE	-	205	64	5	31	8	1	55	13	-	382	482	
BORGWORM	-	289	102	10	54	11	1	108	8	-	583	727	
WASSEIGES	-	69	29	4	8	4	-	15	3	-	132	176	
LUXEMBURG	-	7.598	3.450	403	937	243	35	1.274	269	34	14.243	19.185	
ARR. AARLEN	-	1.713	713	65	187	39	6	301	46	4	3.074	4.026	
AARLEN	-	753	342	40	93	12	4	146	25	2	1.417	1.891	
ATTERT	-	173	87	8	11	5	1	12	3	-	300	414	
AUBANGE	-	472	169	10	56	15	1	108	14	1	846	1.068	
MARTELANGE	-	44	18	2	6	2	-	7	-	-	79	103	
MESSANCY	-	271	97	5	21	5	-	28	4	1	432	550	
ARR. BASTENAKEN	-	1.257	645	98	140	38	3	191	45	4	2.421	3.367	
BASTENAKEN	-	441	212	34	49	14	1	63	14	1	829	1.145	
BERTOEGNE	-	70	46	10	5	-	-	13	5	1	150	224	
FAUVILLERS	-	80	35	3	7	-	1	10	3	-	139	185	
GOUVY	-	130	79	12	13	4	1	27	8	-	274	392	

N.I.S. BEVOLKING OP 1-1-1998 FAMILIEKERNEN	TABEL 00.08 C		BLZ. 10.-								ALLE ADMINISTRATIEVE EENHEDEN	
	FAMILIEKERNEN NAAR HET AANTAL KINDEREN											
	- FAMILIEKERNEN MET KIND(EREN) MINDER DAN 6 JAAR -											
WOONPLAATS	ECHT-PAREN ZONDER KIN- DEREN	ECHTPAREN MET KINDEREN			VADERS MET KINDEREN			MOEDERS MET KINDEREN			TOTAAL	
		1 KIND	2 KINDEREN	3 KINDEREN EN MEER	1 KIND	2 KINDEREN	3 KINDEREN EN MEER	1 KIND	2 KINDEREN	3 KINDEREN EN MEER	FAMILIE- KERNEN	KINDEREN
HOUFFALIZE	-	149	69	7	15	3	-	28	5	1	277	370
SAINTE-ODE	-	55	30	5	10	2	-	11	6	-	119	167
VAUX-SUR-SURE	-	145	76	18	13	4	-	11	-	-	267	385
VIELSALM	-	187	98	9	28	11	-	28	4	1	366	499
ARR. MARCHE-EN-FAMENNE	-	1.433	672	83	222	62	3	302	83	11	2.871	3.893
DURBUY	-	253	105	11	47	14	-	70	17	4	521	688
EREZEE	-	67	28	5	10	2	-	7	5	-	124	169
HOTTON	-	146	83	12	24	5	-	40	12	-	322	446
LA ROCHE-EN-ARDENNE	-	108	43	9	22	4	-	25	8	-	219	296
MANHAY	-	94	40	3	17	7	-	12	2	-	175	230
MARCHE-EN-FAMENNE	-	484	244	23	63	18	3	108	28	6	977	1.335
NASSOGNE	-	142	64	14	23	8	-	23	6	-	280	387
RENDEUX	-	60	30	3	9	3	-	9	4	1	119	165
TENNEVILLE	-	79	35	3	7	1	-	8	1	-	134	177
ARR. NEUFCHATEAU	-	1.623	724	82	199	48	11	261	48	9	3.005	4.035
BERTRIX	-	210	101	13	27	10	-	40	11	3	415	569
BOUILLON	-	131	50	5	23	4	1	30	4	1	249	321
DAVERDISSE	-	35	13	-	9	1	-	10	-	-	68	82
HERBEUMONT	-	41	19	1	5	4	1	5	-	-	76	103
LEGLISE	-	122	67	7	20	2	-	8	1	-	227	311
LIBIN	-	132	53	7	9	2	1	11	2	-	217	290
LIBRAMONT-CHEVIGNY	-	318	135	13	23	5	2	45	11	2	554	741
NEUFCHATEAU	-	198	80	12	19	3	2	37	4	1	356	474
PALISEUL	-	127	80	8	12	6	-	22	5	2	262	375
SAINT-HUBERT	-	160	70	10	29	7	1	25	5	-	307	411
TELLIN	-	72	20	2	9	3	1	15	2	-	124	155
WELLIN	-	77	36	4	14	1	2	13	3	-	150	203
ARR. VIRTON	-	1.572	696	75	189	56	12	219	47	6	2.872	3.864
CHINY	-	158	78	5	21	7	1	17	2	-	289	388
ETALLE	-	175	91	8	28	8	2	19	4	-	335	460
FLORENVILLE	-	137	46	13	19	6	2	35	7	-	265	357
HABAY	-	246	127	14	22	4	2	27	8	-	450	622
MEIX-DEVANT-VIRTON	-	91	38	1	10	1	-	15	3	-	159	203
MUSSON	-	143	40	3	8	7	3	15	5	-	224	288
ROUVROY	-	64	25	5	5	2	-	5	1	1	108	148
SAINT-LEGER	-	104	38	6	13	3	1	8	-	2	175	235
TINTIGNY	-	126	62	6	17	2	-	10	-	-	223	299
VIRTON	-	328	151	14	46	16	1	68	17	3	644	864
PROV. NAMEN	-	12.313	4.803	695	1.784	475	52	3.110	683	99	24.014	31.735
ARR. DINANT	-	2.803	1.153	159	402	104	12	642	152	18	5.445	7.245
ANHEE	-	199	59	10	26	6	1	48	5	2	356	452
BEURAING	-	227	92	6	26	4	-	43	13	-	411	532
BIEVRE	-	90	48	6	6	-	-	11	2	-	163	226
CINEY	-	409	145	21	42	11	2	103	32	4	769	1.012
DINANT	-	307	132	27	73	21	1	133	24	5	723	968
GEDINNE	-	115	58	9	25	3	-	12	5	1	228	314
HAMOIS	-	226	89	10	25	4	1	38	12	-	405	534
HASTIERE	-	117	37	2	22	3	1	45	6	-	233	285
HAVELANGE	-	144	68	8	18	9	-	22	11	1	281	387
HOUVET	-	118	54	6	13	3	-	25	4	-	223	296
ONHAYE	-	78	31	6	14	1	1	27	9	-	167	223
ROCHFORT	-	350	144	23	54	15	3	67	13	3	672	904
SOMME-LEUZE	-	124	54	10	19	10	-	25	4	1	247	339
VRESSE-SUR-SEMOIS	-	74	43	3	8	3	2	8	3	-	144	205
YVOIR	-	225	99	12	31	11	-	35	9	1	423	568
ARR. NAMEN	-	7.899	3.076	460	1.089	293	29	2.014	440	70	15.370	20.342
ANDENNE	-	660	253	40	98	34	-	203	53	5	1.346	1.782
ASSESE	-	181	95	8	24	8	1	27	4	1	349	476
EGHEZEE	-	435	157	28	44	15	2	61	15	2	759	1.012
FERNELMONT	-	195	93	20	18	4	2	32	7	1	372	523
FLOREFFE	-	217	88	12	24	9	3	28	10	-	391	529
FOSSÉS-LA-VILLE	-	281	101	5	46	19	1	61	11	3	528	678
GEMBLOUX	-	627	262	33	76	23	1	114	22	3	1.161	1.544

N.I.S. BEVOLKING OP 1-1-1998 FAMILIEKERNEN		TABEL OO.08 C FAMILIEKERNEN NAAR HET AANTAL KINDEREN - FAMILIEKERNEN MET KIND(EREN) MINDER DAN 6 JAAR -									BLZ. 11.- ALLE ADMINISTRATIEVE EENHEDEN	
WOONPLAATS	ECHT-PAREN ZONDER KINDEREN	ECHTPAREN MET KINDEREN			VADERS MET KINDEREN			MOEDERS MET KINDEREN			TOTAAL	
		1 KIND	2 KINDEREN	3 KINDEREN EN MEER	1 KIND	2 KINDEREN	3 KINDEREN EN MEER	1 KIND	2 KINDEREN	3 KINDEREN EN MEER	FAMILIEKERNEN	KINDEREN
GESVES	-	176	82	14	34	8	-	41	11	-	366	497
JEMEPPE-SUR-SAMBRE	-	524	198	29	71	15	4	114	30	4	989	1.309
LA BRUYERE	-	262	83	18	14	8	1	32	11	2	431	576
METTET	-	358	147	13	45	9	-	77	14	2	665	866
NAMEN	-	2.572	1.004	156	359	81	12	861	176	35	5.256	6.938
OHEY	-	119	44	6	19	9	-	17	5	1	220	293
PROFONDEVILLE	-	337	135	30	41	10	-	58	15	2	628	854
SAMBREVILLE	-	721	236	35	140	31	1	244	52	8	1.468	1.881
SOMBREFFE	-	234	98	13	36	10	1	44	4	1	441	584
ARR. PHILIPPEVILLE	-	1.611	574	76	293	78	11	454	91	11	3.199	4.148
CERFONTAINE	-	124	47	4	15	5	3	31	6	-	235	307
COUVIN	-	296	122	21	92	23	3	110	20	3	690	910
DOISCHE	-	81	40	4	11	4	2	18	4	1	165	227
FLORENNES	-	278	104	11	38	11	-	74	20	1	537	697
PHILIPPEVILLE	-	215	70	10	30	5	1	50	10	2	393	506
VIROINVAL	-	146	33	6	32	13	-	62	10	1	303	373
WALCOURT	-	471	158	20	75	17	2	109	21	3	876	1.128

N.I.S.		TABEL 00.08 D									BLZ. 1.-	
BEVOLKING OP 1-1-1998		FAMILIEKERNEN NAAR HET AANTAL KINDEREN										
FAMILIEKERNEN		- FAMILIEKERNEN MET KIND(EREN) MINDER DAN 12 JAAR -										
WOONPLAATS	ECHT- PAREN ZONDER KIN- DEREN	ECHTPAREN MET KINDEREN			VADERS MET KINDEREN			MOEDERS MET KINDEREN			TOTAAL	
		1 KIND	2 KINDEREN	3 KINDEREN EN MEER	1 KIND	2 KINDEREN	3 KINDEREN EN MEER	1 KIND	2 KINDEREN	3 KINDEREN EN MEER	FAMILIE- KERNEN	KINDEREN
HET RIJK	-	333.064	261.736	89.306	37.312	14.234	3.224	97.065	38.996	10.681	885.618	1.432.085
BRUSSELS HOOFDSTEDELIJK GEW.	-	25.864	19.328	9.109	4.342	1.782	369	14.681	5.555	1.517	82.547	134.776
VLAAMS GEWEST	-	198.393	161.625	51.514	15.851	5.833	1.236	40.520	16.643	4.352	495.967	807.730
WAALS GEWEST	-	108.807	80.783	28.683	17.119	6.619	1.619	41.864	16.798	4.812	307.104	489.579
WAARVAN DUITSTALIGE GEMEENS.	-	2.442	2.296	724	148	40	10	494	204	49	6.407	10.650
PROV. ANTWERPEN	-	49.838	42.860	15.701	5.215	2.024	490	12.368	5.078	1.392	134.966	225.380
ARR. ANTWERPEN	-	26.022	22.522	9.539	3.606	1.485	377	8.186	3.295	963	75.995	128.804
ARR. MECHELEN	-	9.821	8.127	2.747	800	290	71	2.014	828	205	24.903	41.087
ARR. TURNHOUT	-	13.995	12.211	3.415	809	249	42	2.168	955	224	34.068	55.489
VLAAMS BRABANT	-	33.492	27.332	8.393	3.113	1.359	239	7.374	3.090	704	85.096	137.437
ARR. HALLE-VILVOORDE	-	18.546	15.403	4.455	2.032	931	143	4.534	1.914	420	48.378	77.629
ARR. LEUVEN	-	14.946	11.929	3.938	1.081	428	96	2.840	1.176	284	36.718	59.808
LIMBURG	-	29.138	23.567	6.786	1.251	398	86	4.486	1.849	432	67.993	109.792
ARR. HASSELT	-	13.951	10.949	3.177	626	199	43	2.314	901	216	32.376	51.980
ARR. MAASEIK	-	7.956	7.348	2.223	311	101	24	981	487	108	19.539	32.629
ARR. TONGEREN	-	7.231	5.270	1.386	314	98	19	1.191	461	108	16.078	25.183
OOST-VLAANDEREN	-	47.233	35.946	10.635	3.728	1.217	229	9.502	3.750	1.016	113.256	180.520
ARR. AALST	-	9.837	6.438	1.478	690	191	20	1.844	653	167	21.318	32.206
ARR. DENDERMONDE	-	6.810	5.076	1.425	462	142	21	1.216	480	126	15.758	24.918
ARR. EEKLO	-	2.570	2.112	557	202	67	14	519	210	56	6.307	10.079
ARR. GENT	-	16.175	13.104	4.177	1.490	551	109	3.852	1.437	419	41.314	66.827
ARR. OUDENAARDE	-	4.075	3.070	963	260	105	27	596	292	87	9.475	15.341
ARR. SINT-NIKLAAS	-	7.766	6.146	2.035	624	161	38	1.475	678	161	19.084	31.149
WEST-VLAANDEREN	-	38.692	31.920	9.999	2.544	835	192	6.790	2.876	808	94.656	154.601
ARR. BRUGGE	-	8.846	7.162	2.138	730	256	45	1.861	741	197	21.976	35.374
ARR. DIKSMUIDE	-	1.683	1.513	496	84	30	6	214	104	32	4.162	6.985
ARR. IEPER	-	3.661	3.148	1.175	226	77	18	469	207	75	9.056	15.321
ARR. KORTRIJK	-	10.079	8.242	2.657	488	153	44	1.599	661	165	24.088	39.497
ARR. OOSTENDE	-	4.333	3.325	982	514	177	31	1.221	531	147	11.261	17.881
ARR. ROESLARE	-	5.104	4.365	1.195	200	65	16	690	314	85	12.034	19.613
ARR. TIELT	-	3.323	2.801	839	132	34	16	321	156	53	7.675	12.656
ARR. VEURNE	-	1.663	1.364	517	170	43	16	415	162	54	4.404	7.274
WAALS BRABANT	-	10.968	9.505	3.691	1.825	886	169	3.559	1.565	356	32.524	53.784
ARR. NIJVEL	-	10.968	9.505	3.691	1.825	886	169	3.559	1.565	356	32.524	53.784
HENEGOUWEN	-	42.819	28.039	9.212	7.180	2.524	632	18.590	7.417	2.225	118.638	183.582
ARR. AAT	-	2.578	1.774	492	492	173	44	1.003	385	111	7.052	10.840
ARR. CHARLEROI	-	13.986	8.922	3.145	2.301	786	208	6.676	2.590	852	39.466	61.135
ARR. BERGEN	-	8.020	5.017	1.604	1.420	503	140	4.232	1.730	514	23.180	35.486
ARR. MOESKROEN	-	2.428	1.644	544	350	115	27	806	355	110	6.379	10.028
ARR. ZINNIK	-	6.103	4.140	1.261	977	341	75	2.219	972	276	16.364	25.404
ARR. THUIN	-	5.204	3.384	1.115	829	304	74	1.795	705	192	13.602	21.096
ARR. DOORNIK	-	4.500	3.158	1.051	811	302	64	1.859	680	170	12.595	19.593
PROV. LUIK	-	32.259	24.534	8.571	4.965	1.922	491	12.728	4.894	1.371	91.735	146.426
ARR. HOEI	-	3.245	2.371	906	640	277	69	1.171	490	123	9.292	14.892
ARR. LUIK	-	17.971	12.742	4.295	2.985	1.110	267	8.284	2.969	830	51.453	80.416
ARR. VERVIERS	-	8.742	7.692	2.840	999	405	124	2.556	1.152	355	24.865	41.479
ARR. BORGWORM	-	2.301	1.729	530	341	130	31	717	283	63	6.125	9.639
LUXEMBURG	-	8.436	7.550	2.883	1.046	409	127	2.075	887	268	23.681	39.752
ARR. AARLEN	-	1.901	1.615	505	212	66	22	499	190	47	5.057	8.164
ARR. BASTENAKEN	-	1.400	1.258	586	147	74	14	295	138	37	3.949	6.839
ARR. MARCHE-EN-FAMENNE	-	1.617	1.476	584	252	104	24	484	195	83	4.819	8.138
ARR. NEUFCHATEAU	-	1.842	1.646	635	223	76	35	414	200	57	5.128	8.663
ARR. VIRTON	-	1.676	1.555	573	212	89	32	383	164	44	4.728	7.948
PROV. NAMEN	-	14.325	11.155	4.326	2.103	878	200	4.912	2.035	592	40.526	66.035
ARR. DINANT	-	3.049	2.619	1.093	486	205	45	998	428	143	9.066	15.182
ARR. NAMEN	-	9.336	7.053	2.712	1.277	545	118	3.216	1.280	364	25.901	41.914
ARR. PHILIPPEVILLE	-	1.940	1.483	521	340	128	37	698	327	85	5.559	8.939

N.I.S. BEVOLKING OP 1-1-1998 FAMILIEKERNEN	TABEL 00.08 D		BLZ. 1.-								ALLE ADMINISTRATIEVE EENHEDEN	
	FAMILIEKERNEN NAAR HET AANTAL KINDEREN											
	- FAMILIEKERNEN MET KIND(EREN) MINDER DAN 12 JAAR -											
WOONPLAATS	ECHT-PAREN ZONDER KIN- DEREN	ECHTPAREN MET KINDEREN			VADERS MET KINDEREN			MOEDERS MET KINDEREN			TOTAAL	
		1 KIND	2 KINDEREN	3 KINDEREN EN MEER	1 KIND	2 KINDEREN	3 KINDEREN EN MEER	1 KIND	2 KINDEREN	3 KINDEREN EN MEER	FAMILIE- KERNEN	KINDEREN
HET RIJK	-	333.064	261.736	89.306	37.312	14.234	3.224	97.065	38.996	10.681	885.618	1.432.085
BRUSSELS HOOFDST. GEW.	-	25.864	19.328	9.109	4.342	1.782	369	14.681	5.555	1.517	82.547	134.776
ARR. BRUSSEL-HOOFDSTAD	-	25.864	19.328	9.109	4.342	1.782	369	14.681	5.555	1.517	82.547	134.776
ANDERLECHT	-	2.486	1.779	826	443	157	31	1.438	533	183	7.876	12.734
OUDEGEM	-	791	640	189	160	99	8	353	131	19	2.390	3.741
SINT-AGATHA-BERCHEM	-	500	392	146	112	47	8	259	110	29	1.603	2.559
BRUSSEL	-	3.364	2.636	1.587	537	233	47	2.184	877	256	11.721	20.010
ETTERBEEK	-	971	733	333	181	53	13	610	230	58	3.182	5.129
EVERE	-	850	565	250	167	80	13	524	193	44	2.686	4.239
VORST	-	1.270	894	412	214	83	14	774	272	86	4.019	6.464
GANSHOREN	-	472	321	92	108	47	8	338	110	28	1.524	2.292
ELSENE	-	1.683	1.112	337	322	120	22	1.097	333	78	5.104	7.650
JETTE	-	1.006	761	298	192	76	14	653	252	58	3.310	5.239
KOEKELBERG	-	437	335	153	73	24	9	260	92	29	1.412	2.306
SINT-JANS-MOLENBEEK	-	1.995	1.612	1.163	355	116	30	1.063	454	149	6.937	12.379
SINT-GILLIS	-	1.254	825	374	253	99	26	743	229	67	3.870	6.130
SINT-JOOST-TEN-NODE	-	731	566	391	67	23	13	321	140	55	2.307	4.123
SCHAARBEEK	-	3.065	2.474	1.300	426	173	45	1.579	654	188	9.904	16.792
UKKEL	-	1.999	1.439	436	359	187	31	1.041	370	70	5.932	9.094
WATERMAAL-BOSVOORDE	-	632	499	162	124	72	18	400	169	28	2.104	3.293
SINT-LAMBRECHTS-WOLUWE	-	1.246	861	322	121	37	10	661	232	58	3.548	5.535
SINT-PIETERS-WOLUWE	-	1.112	884	338	128	56	9	383	174	34	3.118	5.067
VLAAMS GEWEST	-	198.393	161.625	51.514	15.851	5.833	1.236	40.520	16.643	4.352	495.967	807.730
PROV. ANTWERPEN	-	49.838	42.860	15.701	5.215	2.024	490	12.368	5.078	1.392	134.966	225.380
ARR. ANTWERPEN	-	26.022	22.522	9.539	3.606	1.485	377	8.186	3.295	963	75.995	128.804
AARTSELAAR	-	507	414	110	36	15	-	77	22	9	1.190	1.896
ANTWERPEN	-	10.757	8.130	4.430	2.128	928	276	5.162	1.953	598	34.362	58.563
BOECHOUT	-	370	348	173	22	17	4	54	31	10	1.029	1.842
BOOM	-	429	336	117	69	23	-	139	58	16	1.187	1.914
BORSBEEK	-	350	231	88	73	9	4	96	44	11	906	1.412
BRASSCHAAT	-	1.138	1.058	363	114	33	9	317	121	22	3.175	5.273
BRECHT	-	875	860	306	83	26	2	151	60	12	2.375	4.027
EDEGEM	-	569	611	242	59	24	5	142	66	13	1.731	3.003
ESSEN	-	555	558	219	31	10	3	74	38	19	1.507	2.636
HEMIKSEM	-	279	210	69	57	9	4	74	29	8	739	1.165
HOVE	-	226	251	123	27	14	1	43	17	3	705	1.264
KALMTHOUT	-	464	552	207	34	18	5	62	44	24	1.410	2.547
KAPellen	-	811	768	237	79	34	3	137	70	16	2.155	3.599
KONTICH	-	604	626	232	51	27	6	111	53	11	1.721	2.973
LINT	-	288	310	116	13	7	-	43	20	13	810	1.431
MALLE	-	471	441	155	27	12	3	82	29	10	1.230	2.082
MORTSEL	-	684	676	288	62	38	9	176	81	23	2.037	3.536
NIEL	-	276	185	69	45	12	4	76	32	7	706	1.118
RANST	-	571	608	191	52	15	4	81	46	12	1.580	2.706
RUMST	-	495	429	144	46	17	5	65	24	7	1.232	2.038
SCHELLE	-	273	239	72	32	7	1	67	21	6	718	1.160
SCHILDE	-	510	539	233	51	24	1	98	57	12	1.525	2.683
SCHOTEN	-	996	886	295	102	39	9	254	106	27	2.714	4.489
STABROEK	-	630	459	135	64	22	-	131	56	13	1.510	2.381
WIJNEGEM	-	282	237	88	25	6	2	35	31	4	710	1.193
WOMMELGEM	-	413	344	118	46	13	3	69	31	3	1.040	1.688
WUJUSTWEZEL	-	625	629	247	46	24	4	83	32	15	1.705	2.966
ZANDHOVEN	-	386	415	138	22	13	2	52	20	6	1.054	1.820
ZOERSEL	-	619	708	214	53	30	2	95	37	9	1.767	3.041
ZWIJNDRECHT	-	569	464	120	57	19	6	140	66	24	1.465	2.358
ARR. MECHELEN	-	9.821	8.127	2.747	800	290	71	2.014	828	205	24.903	41.087
BERLAAR	-	349	266	84	22	9	1	53	14	5	803	1.289
BONHEIDEN	-	438	413	123	24	16	4	63	36	8	1.125	1.882
BORNEM	-	727	609	137	53	14	5	108	42	7	1.702	2.682
DUFFEL	-	482	440	188	41	11	3	91	39	10	1.305	2.228
HEIST-OP-DEN-BERG	-	1.326	987	233	77	24	2	240	95	22	3.006	4.681
LIER	-	1.018	768	277	72	22	6	226	99	24	2.512	4.101

N.I.S.	TABEL 00.08 D	BLZ. 2.-									ALLE ADMINISTRATIEVE EENHEDEN	
BEVOLKING OP 1-1-1998	FAMILIEKERNEN NAAR HET AANTAL KINDEREN											
FAMILIEKERNEN	- FAMILIEKERNEN MET KIND(EREN) MINDER DAN 12 JAAR -											
WOONPLAATS	ECHT- PAREN ZONDER KIN- DEREN	ECHTPAREN MET KINDEREN			VADERS MET KINDEREN			MOEDERS MET KINDEREN			TOTAAL	
		1 KIND	2 KINDEREN	3 KINDEREN EN MEER	1 KIND	2 KINDEREN	3 KINDEREN EN MEER	1 KIND	2 KINDEREN	3 KINDEREN EN MEER	FAMILIE- KERNEN	KINDEREN
MECHELEN	-	2.133	1.717	916	231	93	26	659	275	83	6.133	10.750
NIJLEN	-	633	582	167	42	14	6	112	47	9	1.612	2.659
PUTTE	-	523	427	105	38	10	4	71	24	5	1.207	1.922
PUURS	-	525	498	103	47	15	4	77	29	9	1.307	2.098
SINT-AMANDS	-	290	245	51	7	11	1	27	16	1	649	1.040
SINT-KATELIJNE-WAVER	-	573	602	197	48	17	2	107	43	7	1.596	2.716
WILLEBROEK	-	804	573	166	98	34	7	180	69	15	1.946	3.039
ARR. TURNHOUT	-	13.995	12.211	3.415	809	249	42	2.168	955	224	34.068	55.489
ARENDONK	-	399	400	120	18	3	-	50	16	6	1.012	1.713
BAARLE-HERTOG	-	56	73	27	2	1	-	12	2	1	174	313
BALEN	-	691	553	129	42	17	2	86	44	13	1.577	2.498
BEERSE	-	547	537	181	25	13	-	76	51	16	1.446	2.470
DESSSEL	-	331	266	51	21	7	1	42	16	2	737	1.140
GEEL	-	1.158	916	224	53	14	2	163	63	19	2.612	4.134
GROBBENDONK	-	390	314	91	20	8	1	64	27	5	920	1.475
HERENTALS	-	835	688	172	66	15	3	202	73	20	2.074	3.274
HERENTHOUT	-	324	242	42	22	2	1	52	22	4	711	1.074
HERSELT	-	493	385	73	34	8	1	74	26	3	1.097	1.682
HOOGSTRATEN	-	492	628	251	32	20	1	60	26	9	1.519	2.761
HULSHOUT	-	337	234	63	26	11	-	44	19	3	737	1.152
KASTERLEE	-	619	622	197	31	6	2	73	47	9	1.606	2.741
LAAKDAL	-	570	429	85	31	2	2	77	27	7	1.230	1.895
LILLE	-	556	550	129	9	12	2	65	37	9	1.369	2.280
MEERHOUT	-	362	239	63	12	5	-	51	17	6	755	1.170
MERKSPLAS	-	278	289	129	9	1	1	43	18	4	772	1.375
MOL	-	1.109	888	228	64	15	3	145	53	14	2.519	3.998
OLEN	-	422	306	71	28	7	2	53	23	5	917	1.427
OUD-TURNHOUT	-	382	391	122	25	11	1	63	27	7	1.029	1.742
RAVELS	-	424	477	152	28	4	2	41	33	5	1.166	2.018
RETIE	-	353	331	89	11	4	-	28	13	3	832	1.373
RIJKEVORSEL	-	380	343	114	24	8	3	50	17	5	944	1.581
TURNHOUT	-	1.077	899	314	107	36	7	351	165	35	2.991	4.872
VORSELAAR	-	281	226	54	10	7	1	41	22	2	644	1.020
VOSSELAAR	-	338	355	94	13	3	1	37	25	6	872	1.470
WESTERLO	-	791	630	150	46	9	3	125	46	6	1.806	2.841
VLAAMS BRABANT	-	33.492	27.332	8.393	3.113	1.359	239	7.374	3.090	704	85.096	137.437
ARR. HALLE-VILVOORDE	-	18.546	15.403	4.455	2.032	931	143	4.534	1.914	420	48.378	77.629
AFFLIGEM	-	424	319	75	17	7	1	64	35	3	945	1.477
ASSE	-	886	726	180	100	38	7	243	89	24	2.293	3.618
BEERSEL	-	747	642	197	118	53	9	200	92	13	2.071	3.343
BEVER	-	61	48	20	7	5	1	6	5	3	156	265
DILBEEK	-	1.150	963	275	150	69	9	347	143	28	3.134	4.985
DROGENBOS	-	155	111	25	28	22	3	66	38	5	453	696
GALMAARDEN	-	309	207	41	24	7	-	48	13	4	653	977
GOOIK	-	323	299	62	21	12	1	39	14	2	773	1.237
GRIMBERGEN	-	1.013	835	219	148	40	10	297	106	9	2.677	4.167
HALLE	-	1.117	822	265	158	64	10	300	105	42	2.883	4.578
HERNE	-	248	175	50	22	8	-	41	15	8	567	889
HOEILAART	-	307	276	89	33	18	5	80	32	7	847	1.397
KAMPENHOUT	-	372	322	107	42	17	2	68	29	7	966	1.583
KAPELLE-OP-DEN-BOS	-	329	228	72	19	9	1	54	21	10	743	1.184
KRAAINEM	-	391	353	137	36	16	3	122	47	10	1.115	1.855
LENNIK	-	290	243	64	20	15	2	46	18	-	698	1.119
LIEDEKERKE	-	474	281	52	31	9	-	98	26	11	982	1.444
LINKEBEEK	-	144	121	41	34	30	1	57	38	4	470	760
LONDERZEEL	-	594	532	130	34	16	1	70	36	8	1.421	2.301
MACHELEN	-	388	301	81	62	23	2	117	47	13	1.034	1.629
MEISE	-	671	568	163	44	37	2	133	63	15	1.696	2.753
MERCHTEM	-	454	458	124	33	13	-	73	36	9	1.200	1.992
OPWIJK	-	433	326	100	19	9	1	68	27	6	989	1.585
OVERIJSE	-	775	721	228	80	38	8	179	68	16	2.113	3.484
PEPINGEN	-	145	136	36	15	5	-	12	6	1	356	581
ROOSDAAL	-	403	312	76	23	11	1	56	21	7	910	1.436
SINT-GENESIUS-RODE	-	556	561	182	72	54	11	157	87	14	1.694	2.851
SINT-PIETERS-LEEUV	-	1.005	827	210	142	55	8	326	140	27	2.740	4.292
STEENOKKERZEEL	-	330	266	95	24	13	1	61	32	5	827	1.363



N.I.S. BEVOLKING OP 1-1-1998 FAMILIEKERNEN	TABEL 00.08 D FAMILIEKERNEN NAAR HET AANTAL KINDEREN - FAMILIEKERNEN MET KIND(EREN) MINDER DAN 12 JAAR -										BLZ. 3.- ALLE ADMINISTRATIEVE EENHEDEN		
	WOONPLAATS	ECHT-PAREN ZONDER KIN- DEREN	ECHTPAREN MET KINDEREN			VADERS MET KINDEREN			MOEDERS MET KINDEREN			FAMILIE- KERNEN	KINDEREN
			1 KIND	2 KINDEREN	3 KINDEREN EN MEER	1 KIND	2 KINDEREN	3 KINDEREN EN MEER	1 KIND	2 KINDEREN	3 KINDEREN EN MEER		
TERNAT	-	503	456	111	50	12	4	97	37	6	1.276	2.048	
VILVOORDE	-	1.114	873	295	170	92	15	340	156	35	3.090	4.993	
WEMMEL	-	400	315	85	69	27	7	173	70	12	1.158	1.796	
WEZEMBEEK-OPPEM	-	451	397	175	48	25	5	113	59	19	1.292	2.215	
ZAVENTEM	-	839	743	204	94	40	8	275	113	27	2.343	3.765	
ZEMST	-	745	640	189	45	22	4	108	50	10	1.813	2.971	
ARR. LEUVEN	-	14.946	11.929	3.938	1.081	428	96	2.840	1.176	284	36.718	59.808	
AARSCHOT	-	924	657	151	50	23	8	164	74	26	2.077	3.238	
BEGIJNENDIJK	-	383	264	57	17	5	5	41	22	2	796	1.226	
BEKKEVOORT	-	199	150	55	8	-	-	24	8	2	446	731	
BERTEM	-	294	296	94	31	9	2	36	18	8	788	1.341	
BIERBEEK	-	250	269	92	22	4	3	29	18	3	690	1.195	
BOORTMEERBEEK	-	375	340	114	32	10	2	82	24	7	986	1.623	
BOUTERSEM	-	263	187	77	14	4	4	28	10	3	590	977	
DIEST	-	688	488	183	55	15	3	150	64	8	1.654	2.648	
GEETBETS	-	241	149	27	12	1	-	40	14	1	485	710	
GLABBEEK	-	170	132	44	5	4	1	8	6	1	371	614	
HAACHT	-	457	398	118	22	7	3	64	31	8	1.108	1.839	
HERENT	-	595	597	240	41	14	1	104	42	12	1.646	2.849	
HOEGAARDEN	-	214	159	49	18	9	5	42	10	6	512	820	
HOLSBEEK	-	301	277	97	22	10	2	35	17	1	762	1.300	
HULDENBERG	-	296	291	115	26	11	2	49	20	6	816	1.400	
KEERBERGEN	-	383	345	113	29	14	4	64	19	5	976	1.616	
KORTENAKEN	-	286	205	39	9	3	1	27	12	-	582	888	
KORTENBERG	-	575	484	162	55	20	3	118	56	17	1.490	2.445	
LANDEN	-	550	310	78	40	14	3	112	48	4	1.159	1.713	
LEUVEN	-	2.449	1.970	799	242	106	20	648	263	71	6.568	10.905	
LINTER	-	247	177	58	21	4	3	24	7	3	544	872	
LUBBEEK	-	448	400	150	28	18	1	54	27	8	1.134	1.930	
OUD-HEVERLEE	-	313	295	151	21	12	2	42	18	10	864	1.539	
ROTSelaar	-	469	459	168	44	21	1	83	45	7	1.297	2.206	
SCHERPENHEUVEL-ZICHEM	-	789	539	113	56	14	1	124	48	11	1.695	2.574	
TERVUREN	-	628	616	216	54	36	5	140	59	15	1.769	2.995	
TIELT-WINGE	-	359	299	79	15	10	3	47	24	6	842	1.378	
TIENEN	-	957	614	185	35	12	7	335	123	24	2.292	3.558	
TREMELO	-	562	369	76	40	12	1	68	39	4	1.171	1.766	
ZOUTLEEUW	-	281	193	38	17	6	-	58	10	5	608	912	
LIMBURG	-	29.138	23.567	6.786	1.251	398	86	4.486	1.849	432	67.993	109.792	
ARR. HASSELT	-	13.951	10.949	3.177	626	199	43	2.314	901	216	32.376	51.980	
AS	-	294	235	50	15	5	2	46	17	2	666	1.037	
BERINGEN	-	1.583	1.224	367	60	22	7	205	82	17	3.567	5.760	
DIEPENBEEK	-	659	512	112	27	7	1	82	28	4	1.432	2.237	
GENK	-	2.308	1.861	766	110	37	13	426	175	66	5.762	9.704	
GINGELOM	-	289	180	53	12	6	1	41	13	2	597	928	
HALEN	-	290	235	46	4	4	2	33	7	4	625	987	
HAM	-	377	260	57	13	2	1	50	16	5	781	1.189	
HASSELT	-	2.057	1.690	485	106	39	5	449	179	42	5.052	8.142	
HERK-DE-STAD	-	424	347	92	19	7	1	64	26	2	982	1.576	
HEUSDEN-ZOLDER	-	1.199	907	305	49	13	2	132	73	11	2.691	4.378	
LEOPOLDSBURG	-	428	409	124	31	6	1	97	37	9	1.142	1.893	
LUMMEN	-	534	420	84	22	6	1	69	28	4	1.168	1.810	
NIEUWERKERKEN	-	222	175	35	9	4	-	34	13	5	497	775	
OPGLABBEEK	-	392	356	75	14	4	-	43	13	2	899	1.439	
SINT-TRUIDEN	-	1.355	849	208	54	12	3	272	113	13	2.879	4.352	
TESSENDERLO	-	542	447	108	32	11	-	107	29	13	1.289	2.033	
ZONHOVEN	-	725	629	157	37	8	1	128	36	12	1.733	2.763	
ZUTENDAAL	-	273	213	53	12	6	2	36	16	3	614	977	
ARR. MAASEIK	-	7.956	7.348	2.223	311	101	24	981	487	108	19.539	32.629	
BOCHOLT	-	437	434	132	14	9	2	52	27	6	1.113	1.880	
BREE	-	476	413	134	15	5	1	73	21	6	1.144	1.887	
DILSEN-STOKKEM	-	707	534	148	27	6	2	106	46	6	1.582	2.513	
HAMONT-ACHEL	-	436	447	164	11	9	1	49	23	7	1.147	2.008	
HECHTEL-EKSEL	-	362	425	142	20	8	3	47	31	9	1.047	1.853	
HOUTHALEN-HELCHTEREN	-	1.174	997	335	44	15	3	149	63	13	2.793	4.656	
KINROOI	-	482	431	103	13	4	-	27	21	6	1.087	1.776	

N.I.S. BEVOLKING OP 1-1-1998 FAMILIEKERNEN	TABEL 00.08 D		BLZ. 4.-								ALLE ADMINISTRATIEVE EENHEDEN	
	FAMILIEKERNEN NAAR HET AANTAL KINDEREN - FAMILIEKERNEN MET KIND(EREN) MINDER DAN 12 JAAR -											
WOONPLAATS	ECHT-PAREN ZONDER KIN- DEREN	ECHTPAREN MET KINDEREN			VADERS MET KINDEREN			MOEDERS MET KINDEREN			TOTAAL	
		1 KIND	2 KINDEREN	3 KINDEREN EN MEER	1 KIND	2 KINDEREN	3 KINDEREN EN MEER	1 KIND	2 KINDEREN	3 KINDEREN EN MEER	FAMILIE- KERNEN	KINDEREN
LOMMEL	-	1.112	952	293	52	10	5	147	79	11	2.661	4.382
MAASEIK	-	833	746	154	47	9	1	118	56	11	1.975	3.162
MEEUWEN-GRUITRODE	-	487	473	115	9	6	2	39	33	11	1.175	1.966
NEERPELT	-	504	544	178	22	8	-	60	35	9	1.360	2.347
OVERPELT	-	408	410	144	11	3	3	50	19	6	1.054	1.813
PEER	-	538	542	181	26	9	1	64	33	7	1.401	2.386
ARR. TONGEREN	-	7.231	5.270	1.386	314	98	19	1.191	461	108	16.078	25.183
ALKEN	-	391	383	89	13	2	1	62	25	7	973	1.596
BILZEN	-	1.140	887	256	38	11	4	200	76	15	2.627	4.196
BORGLOON	-	351	268	46	12	5	1	48	13	3	747	1.140
HEERS	-	249	144	33	13	2	-	42	8	1	492	720
HERSTAPPE	-	3	-	2	1	-	-	-	-	-	6	10
HOESELT	-	375	251	67	18	4	-	47	17	-	779	1.191
KORTESSEM	-	320	235	57	16	5	-	49	27	2	711	1.104
LANAKEN	-	832	646	165	40	11	2	131	60	14	1.901	3.001
MAASMECHELEN	-	1.417	1.045	324	63	23	5	235	84	35	3.231	5.167
RIEMST	-	564	430	92	29	9	1	78	33	3	1.239	1.917
TONGEREN	-	1.104	673	167	57	19	5	237	92	22	2.376	3.590
VOEREN	-	168	145	50	8	6	-	21	8	4	410	693
WELLEN	-	317	163	38	6	1	-	41	18	2	586	858
OOST-VLAANDEREN	-	47.233	35.946	10.635	3.728	1.217	229	9.502	3.750	1.016	113.256	180.520
ARR. AALST	-	9.837	6.438	1.478	690	191	20	1.844	653	167	21.318	32.206
AALST	-	2.733	1.719	425	198	51	3	620	209	44	6.002	9.014
DENDERLEEUV	-	711	450	73	53	12	2	119	49	9	1.478	2.166
ERPE-MERE	-	726	508	104	45	12	-	141	47	8	1.591	2.400
GERAARDSBERGEN	-	1.114	690	181	112	22	4	247	91	35	2.496	3.782
HAALERT	-	708	472	84	39	13	-	96	35	7	1.454	2.167
HERZELE	-	677	476	92	37	11	1	79	27	10	1.410	2.147
LEDE	-	618	401	110	42	12	1	103	32	12	1.331	2.043
NINOVE	-	1.337	856	200	100	35	5	244	100	29	2.906	4.394
SINT-LIEVENS-HOUTEM	-	350	233	63	23	7	1	41	12	5	735	1.138
ZOTTEGEM	-	863	633	146	41	16	3	154	51	8	1.915	2.955
ARR. DENDERMONDE	-	6.810	5.076	1.425	462	142	21	1.216	480	126	15.758	24.918
BERLARE	-	566	374	77	39	16	2	85	22	10	1.191	1.795
BUGGENHOUT	-	523	396	86	30	4	2	71	26	2	1.140	1.757
DENDERMONDE	-	1.522	1.092	322	138	23	5	318	110	32	3.562	5.579
HAMME	-	791	602	219	50	20	2	148	57	18	1.907	3.117
LAARNE	-	440	338	88	23	11	1	54	22	5	982	1.549
LEBBEKE	-	664	464	111	40	14	2	96	44	15	1.450	2.253
WAASMUNSTER	-	326	337	101	22	4	1	59	28	7	885	1.498
WETTEREN	-	788	567	137	60	26	2	176	86	16	1.858	2.885
WICHELEN	-	412	285	72	34	8	3	74	23	8	919	1.425
ZELE	-	778	621	212	26	16	1	135	62	13	1.864	3.060
ARR. EEKLO	-	2.570	2.112	557	202	67	14	519	210	56	6.307	10.079
ASSENEDE	-	444	417	114	28	14	3	66	39	8	1.133	1.874
EEKLO	-	577	428	108	62	16	4	170	65	18	1.448	2.240
KAPRIJKE	-	204	192	39	12	3	2	30	14	5	501	812
MALDEGEM	-	766	640	158	39	21	3	94	51	10	1.782	2.865
SINT-LAUREINS	-	198	189	58	6	6	1	38	13	2	511	856
ZELZATE	-	381	246	80	55	7	1	121	28	13	932	1.432
ARR. GENT	-	16.175	13.104	4.177	1.490	551	109	3.852	1.437	419	41.314	66.827
AALTER	-	697	595	180	32	11	4	73	41	7	1.640	2.716
DEINZE	-	993	857	206	46	7	2	157	49	15	2.332	3.729
DE PINTE	-	324	343	110	26	6	1	51	22	7	890	1.515
DESTELBERGEN	-	561	509	154	61	16	2	93	45	7	1.448	2.373
EVERGEM	-	1.155	888	223	73	26	8	200	82	22	2.677	4.223
GAVERE	-	469	374	81	31	15	3	62	26	11	1.072	1.684
GENT	-	6.435	4.735	1.873	886	335	67	2.444	840	276	17.891	28.799
KNESSELARE	-	285	219	51	11	9	1	34	14	5	629	997
LOCHRISTI	-	679	626	173	52	14	3	78	41	7	1.673	2.740
LOVENDEGEM	-	311	258	62	26	12	1	42	26	4	742	1.186
MELLE	-	329	300	87	30	7	-	64	26	5	848	1.380
MERELBEKE	-	758	654	204	49	19	1	150	46	6	1.887	3.058

N.I.S.		TABEL OO.08 D									BLZ. 5.-		ALLE ADMINISTRATIEVE EENHEDEN	
BEVOLKING OP 1-1-1998		FAMILIEKERNEN NAAR HET AANTAL KINDEREN												
FAMILIEKERNEN		- FAMILIEKERNEN MET KIND(EREN) MINDER DAN 12 JAAR -												
WOONPLAATS	ECHT-PAREN ZONDER KINDEREN	ECHTPAREN MET KINDEREN			VADERS MET KINDEREN			MOEDERS MET KINDEREN			TOTAAL			
		1 KIND	2 KINDEREN	3 KINDEREN EN MEER	1 KIND	2 KINDEREN	3 KINDEREN EN MEER	1 KIND	2 KINDEREN	3 KINDEREN EN MEER	FAMILIEKERNEN	KINDEREN		
MOERBEKE	-	193	167	39	12	4	-	26	9	4	454	734		
NAZARETH	-	401	357	105	14	10	4	52	25	2	970	1.612		
NEVELE	-	396	375	113	15	11	1	51	25	6	993	1.655		
OOSTERZELE	-	530	414	127	21	14	6	69	25	7	1.213	1.967		
SINT-MARTENS-LATEM	-	246	244	73	17	8	1	49	26	8	672	1.124		
WAARSCHOOT	-	299	229	66	23	6	3	37	20	6	689	1.118		
WACHTEBEKE	-	209	203	58	14	5	-	35	13	7	544	907		
ZOMERGEM	-	304	257	59	30	8	-	25	10	3	696	1.107		
ZULTE	-	601	500	133	21	8	1	60	26	4	1.354	2.203		
ARR. OUDENAARDE	-	4.075	3.070	963	260	105	27	596	292	87	9.475	15.341		
BRAKEL	-	510	338	74	32	4	1	61	26	3	1.049	1.587		
HOREBEKE	-	60	63	17	4	1	-	4	2	1	152	259		
KLUISBERGEN	-	209	159	64	14	7	2	27	17	4	503	836		
KRUISSHOUTEM	-	311	269	77	11	8	2	20	12	3	713	1.180		
LIERDE	-	246	159	43	10	3	3	30	13	5	512	797		
MAARKEDAL	-	210	202	71	15	1	1	14	11	4	529	907		
OUDENAARDE	-	1.001	737	212	52	20	4	133	68	15	2.242	3.566		
RONSE	-	757	527	247	82	45	10	218	95	39	2.020	3.395		
WORTEGEM-PETEGEM	-	232	211	55	7	6	-	20	11	2	544	894		
ZINGEM	-	261	174	54	24	5	1	31	15	6	571	896		
ZWALM	-	278	231	49	9	5	3	38	22	5	640	1.024		
ARR. SINT-NIKLAAS	-	7.766	6.146	2.035	624	161	38	1.475	678	161	19.084	31.149		
BEVEREN	-	1.682	1.317	361	135	46	8	266	126	32	3.973	6.346		
KRUIBEKE	-	492	383	128	55	3	3	79	21	8	1.172	1.879		
LOKEREN	-	1.254	971	366	94	19	8	278	105	34	3.129	5.198		
SINT-GILLIS-WAAS	-	657	526	161	35	13	2	80	50	7	1.531	2.498		
SINT-NIKLAAS	-	2.142	1.696	643	180	44	9	506	231	49	5.500	9.083		
STEKENE	-	657	518	128	49	16	4	90	45	5	1.512	2.392		
TEMSE	-	882	735	248	76	20	4	176	100	26	2.267	3.753		
WEST-VLAANDEREN	-	38.692	31.920	9.999	2.544	835	192	6.790	2.876	808	94.656	154.601		
ARR. BRUGGE	-	8.846	7.162	2.138	730	256	45	1.861	741	197	21.976	35.374		
BEERNEM	-	485	480	123	34	4	2	58	27	-	1.213	2.003		
BLANKENBERGE	-	494	307	81	77	35	8	210	55	19	1.286	1.930		
BRUGGE	-	3.587	2.792	935	339	117	21	854	377	105	9.127	14.740		
DAMME	-	395	352	116	23	9	1	48	22	6	972	1.628		
JABBEKE	-	488	468	143	25	15	-	69	29	6	1.243	2.078		
KNOKKE-HEIST	-	931	760	171	101	41	6	276	92	17	2.395	3.709		
OOSTKAMP	-	765	645	193	44	11	2	117	46	12	1.835	3.004		
TORHOUT	-	747	538	128	29	8	2	103	40	11	1.606	2.501		
ZEDELGEM	-	852	735	222	52	12	3	118	48	16	2.058	3.377		
ZUIJNERKERKE	-	102	85	26	6	4	-	8	5	5	241	404		
ARR. DIKSMUIDE	-	1.683	1.513	496	84	30	6	214	104	32	4.162	6.985		
DIKSMUIDE	-	462	492	193	33	8	1	77	44	10	1.320	2.317		
HOUTHULST	-	316	284	97	21	4	2	45	15	4	788	1.319		
KOEKELARE	-	354	248	54	19	8	-	33	26	9	751	1.168		
KORTEMARK	-	457	377	98	9	7	3	51	14	8	1.024	1.661		
LO-RENINGE	-	94	112	54	2	3	-	8	5	1	279	520		
ARR. IEPER	-	3.661	3.148	1.175	226	77	18	469	207	75	9.056	15.321		
HEUVELLAND	-	304	268	121	21	13	-	30	13	6	776	1.351		
IEPER	-	1.177	1.023	367	90	26	9	180	71	28	2.971	4.990		
LANGEMARK-POELKAPELLE	-	312	241	94	14	4	2	34	17	4	722	1.208		
MESEN	-	41	24	6	5	-	-	9	2	-	87	129		
POPERINGE	-	618	586	244	32	16	5	76	34	15	1.626	2.854		
VLETEREN	-	115	123	44	6	2	-	9	10	2	311	545		
WERVIK	-	634	501	167	41	10	2	89	43	13	1.500	2.477		
ZONNEBEKE	-	460	382	132	17	6	-	42	17	7	1.063	1.767		
ARR. KORTRIJK	-	10.079	8.242	2.657	488	153	44	1.599	661	165	24.088	39.497		
ANZEGEM	-	538	421	135	22	7	1	40	33	4	1.201	1.969		
AVELGEM	-	326	254	79	18	5	1	60	22	4	769	1.230		
DEERLIJK	-	458	381	85	18	3	2	47	17	4	1.015	1.610		
HARELBEKE	-	1.040	793	211	52	11	5	147	43	14	2.316	3.668		
KORTRIJK	-	2.365	1.989	780	120	40	15	541	209	55	6.114	10.268		

N.I.S. BEVOLKING OP 1-1-1998		TABEL OO.08 D									BLZ. 6.-		ALLE ADMINISTRATIEVE EENHEDEN	
FAMILIEKERNEN		FAMILIEKERNEN NAAR HET AANTAL KINDEREN												
		- FAMILIEKERNEN MET KIND(EREN) MINDER DAN 12 JAAR -												
WOONPLAATS	ECHT-PAREN ZONDER KIN- DEREN	ECHTPAREN MET KINDEREN			VADERS MET KINDEREN			MOEDERS MET KINDEREN			TOTAAL			
		1 KIND	2 KINDEREN	3 KINDEREN EN MEER	1 KIND	2 KINDEREN	3 KINDEREN EN MEER	1 KIND	2 KINDEREN	3 KINDEREN EN MEER	FAMILIE- KERNEN	KINDEREN		
KURNE	-	485	408	112	22	8	3	69	15	6	1.128	1.823		
LENDELEDE	-	212	158	61	7	3	-	13	11	2	467	769		
MENEN	-	1.130	844	281	89	22	7	261	116	29	2.779	4.474		
SPIERE-HELKIJN	-	65	55	20	7	2	-	16	11	1	177	292		
WAREGEM	-	1.406	1.186	339	39	22	3	158	85	13	3.251	5.330		
WEVELGEM	-	1.185	1.018	319	55	19	6	142	65	18	2.827	4.687		
ZWEVEGEM	-	869	735	235	39	11	1	105	34	15	2.044	3.377		
ARR. OOSTENDE	-	4.333	3.325	982	514	177	31	1.221	531	147	11.261	17.881		
BREDENE	-	523	380	112	52	20	2	112	47	14	1.262	1.989		
DE HAAN	-	369	272	75	32	17	3	79	37	14	898	1.424		
GISTEL	-	431	362	108	26	11	4	80	34	11	1.067	1.755		
ICHTEGEM	-	533	405	110	32	9	-	62	39	10	1.200	1.932		
MIDDELKERKE	-	467	379	114	56	24	3	108	67	17	1.235	1.990		
OOSTENDE	-	1.675	1.251	388	299	87	17	744	287	74	4.822	7.527		
OUDENBURG	-	335	276	75	17	9	2	36	20	7	777	1.264		
ARR. ROESELARE	-	5.104	4.365	1.195	200	65	16	690	314	85	12.034	19.613		
HOOGLEDE	-	368	334	117	12	3	2	35	13	2	886	1.495		
INGELMUNSTER	-	411	375	66	9	2	-	40	21	5	929	1.487		
IZEGEM	-	939	705	195	38	14	2	142	59	16	2.110	3.346		
LEDEGEM	-	381	303	72	12	1	-	33	15	10	827	1.324		
LICHTERVELDE	-	329	289	74	15	6	-	37	15	2	767	1.243		
MOORSLEDE	-	367	335	99	7	2	2	38	22	5	877	1.466		
ROESELARE	-	1.909	1.606	467	92	30	9	329	150	38	4.630	7.555		
STADEN	-	400	418	105	15	7	1	36	19	7	1.008	1.697		
ARR. TIELT	-	3.323	2.801	839	132	34	16	321	156	53	7.675	12.656		
ARDOOIE	-	376	296	94	12	1	1	31	22	3	836	1.364		
DENTERGEM	-	317	240	82	8	5	1	21	16	6	696	1.153		
MEULEBEKE	-	427	363	103	18	10	-	45	16	5	987	1.613		
OOSTROZEBEKE	-	308	267	59	13	1	1	29	12	3	693	1.112		
PITTEM	-	268	213	64	7	1	2	16	4	7	582	964		
RUISELEDE	-	175	179	59	7	-	1	19	12	2	454	776		
TIELT	-	652	551	176	31	8	4	78	32	12	1.544	2.562		
WIELSBEKE	-	323	308	85	11	2	3	41	19	4	796	1.333		
WINGENE	-	477	384	117	25	6	3	41	23	11	1.087	1.779		
ARR. VEURNE	-	1.663	1.364	517	170	43	16	415	162	54	4.404	7.274		
ALVERINGEM	-	162	133	71	8	4	-	16	10	2	406	726		
DE PANNE	-	263	204	65	43	11	4	95	35	14	734	1.164		
KOKSIJDE	-	540	449	136	41	15	5	141	56	15	1.398	2.252		
NIUWPOORT	-	281	235	114	47	8	3	99	30	13	830	1.397		
VEURNE	-	417	343	131	31	5	4	64	31	10	1.036	1.735		
WAALS GEWEST	-	108.807	80.783	28.683	17.119	6.619	1.619	41.864	16.798	4.812	307.104	489.579		
WAALS BRABANT	-	10.968	9.505	3.691	1.825	886	169	3.559	1.565	356	32.524	53.784		
ARR. NIJVEL	-	10.968	9.505	3.691	1.825	886	169	3.559	1.565	356	32.524	53.784		
BEVEKOM	-	203	186	71	33	21	1	40	25	9	589	993		
EIGENBRAKEL	-	1.137	947	294	203	100	11	337	158	20	3.207	5.119		
KASTEELBRAKEL	-	298	259	85	72	26	7	87	29	5	868	1.390		
CHASTRE	-	213	197	101	36	18	2	70	29	7	673	1.173		
CHAUMONT-GISTOUX	-	327	327	134	58	27	2	83	49	9	1.016	1.734		
COURT-SAINT-ETIENNE	-	276	244	100	51	21	8	77	39	8	824	1.379		
GENEPIEN	-	440	384	144	62	38	9	148	65	17	1.307	2.165		
GRAVEN	-	393	356	148	66	36	3	96	38	12	1.148	1.936		
HELECINE	-	92	56	14	16	7	1	19	9	4	218	333		
INCOURT	-	130	145	45	20	11	3	32	13	4	403	684		
ITTER	-	170	169	40	39	18	3	49	21	8	517	834		
GELDENAKEN	-	350	322	130	53	21	4	134	65	12	1.091	1.820		
TERHULPEN	-	211	167	75	31	14	1	79	29	6	613	1.007		
LASNE	-	439	383	165	64	28	5	107	61	15	1.267	2.151		
MONT-SAINT-GUIBERT	-	196	168	77	22	18	4	47	27	9	568	985		
NIJVEL	-	680	510	170	130	59	11	290	119	26	1.995	3.143		
ORP-JAUCHE	-	259	184	84	32	19	4	79	18	5	684	1.118		
OTTIGNIES-LOUVAIN-LA-NEUVE	-	780	779	412	112	59	22	294	144	43	2.645	4.692		
PERWIJS	-	247	199	79	30	16	4	76	32	7	690	1.137		

N.I.S.		TABEL OO.08 D									BLZ. 7.-	
BEVOLKING OP 1-1-1998		FAMILIEKERNEN NAAR HET AANTAL KINDEREN										
FAMILIEKERNEN		- FAMILIEKERNEN MET KIND(EREN) MINDER DAN 12 JAAR -										
WOONPLAATS	ECHT- PAREN ZONDER KIN- DEREN	ECHTPAREN MET KINDEREN			VADERS MET KINDEREN			MOEDERS MET KINDEREN			TOTAAL	
		1 KIND	2 KINDEREN	3 KINDEREN EN MEER	1 KIND	2 KINDEREN	3 KINDEREN EN MEER	1 KIND	2 KINDEREN	3 KINDEREN EN MEER	FAMILIE KERNEN	KINDEREN
RAMILLIES	-	173	165	63	23	17	7	41	17	9	515	888
REBECC	-	337	258	95	61	42	10	117	53	10	983	1.588
RIXENSART	-	610	565	218	89	51	11	221	91	13	1.869	3.098
TUBEKE	-	771	498	169	131	53	9	251	120	33	2.035	3.182
VILLERS-LA-VILLE	-	315	271	117	52	24	4	104	41	7	935	1.557
WALHAIN	-	185	150	62	35	11	1	40	23	5	512	849
WATERLOO	-	858	819	303	118	57	9	253	121	19	2.557	4.267
WAVER	-	878	797	296	186	74	13	388	129	34	2.795	4.562
HENEGOUWEN	-	42.819	28.039	9.212	7.180	2.524	632	18.590	7.417	2.225	118.638	183.582
ARR. AAT	-	2.578	1.774	492	492	173	44	1.003	385	111	7.052	10.840
AAT	-	819	518	137	167	55	12	370	131	39	2.248	3.379
BELOEIL	-	443	271	80	83	30	5	178	67	17	1.174	1.775
BERNISSART	-	393	256	73	69	21	8	170	65	19	1.074	1.648
BRUGELETTE	-	100	74	25	29	12	4	37	24	8	313	506
CHIEVRES	-	222	127	40	45	12	5	72	29	10	562	852
ELZELE	-	172	148	40	30	16	5	47	23	5	486	779
VLOESBERG	-	96	90	21	12	4	1	32	10	2	268	421
FRASNES-LEZ-ANVAING	-	333	290	76	57	23	4	97	36	11	927	1.480
ARR. CHARLEROI	-	13.986	8.922	3.145	2.301	786	208	6.676	2.590	852	39.466	61.135
AISEAU-PRESLES	-	424	263	112	48	16	2	138	58	20	1.081	1.717
CHAPPELLE-LEZ-HERLAIMONT	-	522	332	83	80	38	8	218	70	21	1.372	2.062
CHARLEROI	-	6.119	3.720	1.404	1.103	369	104	3.627	1.432	495	18.373	28.387
CHATELET	-	1.230	705	241	202	55	17	582	201	63	3.296	4.969
COURCELLES	-	1.021	690	242	186	65	17	433	171	60	2.885	4.515
FARCIENNES	-	447	268	115	52	22	5	137	69	26	1.141	1.841
FLEURUS	-	805	535	178	116	42	16	304	112	40	2.148	3.345
FONTAINE-L'EVEQUE	-	581	377	120	95	37	5	248	89	32	1.584	2.426
GERPINNES	-	444	276	76	41	13	3	148	45	12	1.058	1.586
LES BONS VILLERS	-	325	236	83	48	24	3	86	28	12	845	1.360
MANAGE	-	810	545	178	119	33	9	314	138	34	2.180	3.385
MONTIGNIES-LE-TILLEUL	-	322	234	69	39	13	2	138	49	5	871	1.329
PONT-A-CELLES	-	564	457	139	100	31	7	180	58	21	1.557	2.474
SENEFFE	-	372	284	105	72	28	10	123	70	11	1.075	1.739
ARR. BERGEN	-	8.020	5.017	1.604	1.420	503	140	4.232	1.730	514	23.180	35.486
BOUSSU	-	685	407	147	101	48	15	332	123	50	1.908	2.963
COLFONTAINE	-	700	413	155	114	37	10	385	145	62	2.021	3.145
DOUR	-	554	355	107	90	29	13	261	96	23	1.528	2.331
FRAMERIES	-	717	385	131	147	33	15	328	122	50	1.928	2.924
HENSIES	-	233	166	53	24	16	2	68	27	9	598	959
HONNELLES	-	144	126	43	34	14	2	61	11	4	439	701
JURBEKE	-	310	248	61	46	21	3	123	75	15	902	1.417
LENS	-	118	87	28	14	19	5	51	22	4	348	561
BERGEN	-	2.599	1.663	541	542	187	49	1.773	790	228	8.372	12.824
QUAREGNON	-	723	388	122	88	26	8	351	122	31	1.859	2.744
QUEVY	-	241	186	47	44	20	7	79	37	4	665	1.045
QUIEVRAIN	-	219	148	47	51	13	2	94	32	8	614	928
SAINT-GHISLAIN	-	777	445	122	125	40	9	326	128	26	1.998	2.944
ARR. MOESKROEN	-	2.428	1.644	544	350	115	27	806	355	110	6.379	10.028
KOMEN-WAASTEN	-	664	454	146	85	38	7	147	73	19	1.633	2.587
MOESKROEN	-	1.764	1.190	398	265	77	20	659	282	91	4.746	7.441
ARR. ZINNIK	-	6.103	4.140	1.261	977	341	75	2.219	972	276	16.364	25.404
'S GRAVENBRAKEL	-	638	488	156	107	44	16	220	103	27	1.799	2.876
ECAUSSINNES	-	306	228	72	69	30	3	127	53	15	903	1.418
EDINGEN	-	348	253	78	60	21	1	117	54	25	957	1.508
LA LOUVIERE	-	2.937	1.758	516	387	116	33	1.087	429	141	7.404	11.253
LE ROEULX	-	294	190	63	41	15	2	87	38	9	739	1.142
LESSEN	-	523	369	115	142	51	9	229	112	20	1.570	2.434
OPZULLIK	-	277	233	59	52	21	2	64	36	2	746	1.177
ZINNIK	-	780	621	202	119	43	9	288	147	37	2.246	3.596

N.I.S. BEVOLKING OP 1-1-1998 FAMILIEKERNEN	TABEL 00.08 D		BLZ. 8.-								ALLE ADMINISTRATIEVE EENHEDEN	
	FAMILIEKERNEN NAAR HET AANTAL KINDEREN											
	- FAMILIEKERNEN MET KIND(EREN) MINDER DAN 12 JAAR -											
WOONPLAATS	ECHT-PAREN ZONDER KIN- DEREN	ECHTPAREN MET KINDEREN			VADERS MET KINDEREN			MOEDERS MET KINDEREN			TOTAAL	
		1 KIND	2 KINDEREN	3 KINDEREN EN MEER	1 KIND	2 KINDEREN	3 KINDEREN EN MEER	1 KIND	2 KINDEREN	3 KINDEREN EN MEER	FAMILIE- KERNEN	KINDEREN
ARR. THUIN	-	5.204	3.384	1.115	829	304	74	1.795	705	192	13.602	21.096
ANDERLUES	-	433	236	78	86	31	8	156	45	14	1.087	1.625
BEAUMONT	-	208	171	54	37	8	3	84	32	9	606	958
BINCHE	-	1.212	688	181	166	51	15	427	151	35	2.926	4.329
CHIMAY	-	311	257	111	42	19	4	111	53	12	920	1.538
ERQUELINNES	-	328	226	89	57	18	4	138	48	19	927	1.474
ESTINNES	-	260	159	68	51	11	2	82	39	13	685	1.083
FROIDCHAPELLE	-	96	88	36	20	11	3	27	17	5	303	521
HAM-SUR-HEURE-NALINNES	-	460	330	103	67	30	3	134	58	11	1.196	1.861
LOBBES	-	203	127	40	48	18	2	52	23	4	517	787
MERBES-LE-CHATEAU	-	145	115	32	36	10	5	53	16	5	417	654
MOMIGNIES	-	144	116	53	29	19	8	72	42	13	496	851
MORLANWELZ	-	715	437	126	109	40	7	256	86	26	1.802	2.725
SIVRY-RANCE	-	165	110	40	24	6	1	50	21	10	427	680
THUIN	-	524	324	104	57	32	9	153	74	16	1.293	2.010
ARR. DOORNIK	-	4.500	3.158	1.051	811	302	64	1.859	680	170	12.595	19.593
ANTOING	-	256	154	53	54	14	4	115	46	5	701	1.050
BRUNEHAUT	-	279	201	59	45	23	1	61	19	8	696	1.087
CELLES	-	167	135	59	27	8	1	46	14	5	462	764
ESTAIMPUIS	-	325	260	76	54	19	5	112	44	8	903	1.425
LEUZE-EN-HAINAUT	-	421	294	104	70	26	8	181	60	17	1.181	1.843
MONT-DE-L'ENCLUS	-	122	82	31	18	5	-	16	6	2	282	446
PECO	-	179	128	40	36	10	2	51	20	2	468	729
PERUWELZ	-	562	352	128	127	30	10	236	79	25	1.549	2.372
RUMES	-	202	122	33	22	9	1	41	13	2	445	669
DOORNIK	-	1.987	1.430	468	358	158	32	1.000	379	96	5.908	9.208
PROV. LUIK	-	32.259	24.534	8.571	4.965	1.922	491	12.728	4.894	1.371	91.735	146.426
ARR. HOEI	-	3.245	2.371	906	640	277	69	1.171	490	123	9.292	14.892
AMAY	-	407	265	94	105	28	12	188	79	20	1.198	1.855
ANTHISNES	-	129	101	41	33	14	4	31	14	1	368	603
BURDINNE	-	97	81	29	16	7	4	24	10	3	271	449
CLAVIER	-	146	109	57	16	13	5	36	13	4	399	683
ENGIS	-	204	112	40	45	8	2	76	29	12	528	803
FERRIERES	-	134	110	54	17	10	1	34	16	2	378	636
HAMOIR	-	115	79	32	19	5	1	38	19	7	315	505
HERON	-	126	106	42	25	15	3	37	26	6	386	653
HOEI	-	456	358	146	123	62	11	294	105	32	1.587	2.542
MARCHIN	-	177	110	45	42	23	6	62	27	7	499	786
MODAVE	-	139	108	26	20	12	3	33	19	5	365	578
NANDRIN	-	226	159	66	19	19	4	49	21	3	566	924
OUFFET	-	87	66	22	23	5	-	20	9	-	232	362
TINLOT	-	75	69	28	12	6	1	17	10	1	219	371
VERLAINE	-	139	107	41	22	5	1	26	7	2	350	563
VILLERS-LE-BOUILLET	-	183	144	47	30	15	5	60	28	6	518	832
WANZE	-	405	287	96	73	30	6	146	58	12	1.113	1.747
ARR. LUIK	-	17.971	12.742	4.295	2.985	1.110	267	8.284	2.969	830	51.453	80.416
ANS	-	926	601	202	119	35	1	361	143	25	2.413	3.689
AWANS	-	320	207	63	45	16	2	82	37	3	775	1.183
AYWAILLE	-	329	221	93	58	22	5	123	41	6	898	1.415
BITSINGEN	-	280	208	63	50	14	4	75	29	14	737	1.172
BEYNE-HEUSAY	-	405	330	68	61	26	6	161	58	18	1.133	1.745
BLEGNV	-	428	374	106	60	30	3	114	42	9	1.166	1.865
CHAUDFONTAINE	-	621	481	148	73	35	5	210	89	33	1.695	2.699
COMBLAIN-AU-PONT	-	175	120	42	31	11	3	73	26	7	488	767
DALHEM	-	240	180	60	34	10	-	29	15	9	577	932
ESNEUX	-	406	332	95	69	39	10	154	39	13	1.157	1.829
FLEMALLE	-	829	544	150	135	61	14	445	176	48	2.402	3.655
FLERON	-	488	369	129	63	20	2	201	72	13	1.357	2.136
GRACE-HOLLOGNE	-	827	618	182	126	42	9	274	88	28	2.194	3.429
HERSTAL	-	1.164	802	243	210	65	17	556	167	51	3.275	5.019
JUPRELLE	-	298	223	61	37	8	5	65	26	8	731	1.157
LUIK	-	4.642	3.220	1.342	917	325	90	3.098	1.063	302	14.999	23.625
NEUPRE	-	308	266	59	37	16	4	84	28	10	812	1.277
OUPEYE	-	792	590	179	133	46	12	322	112	27	2.213	3.444

N.I.S.		TABEL OO.08 D									BLZ. 9.-		
BEVOLKING OP 1-1-1998		FAMILIEKERNEN NAAR HET AANTAL KINDEREN										ALLE ADMINISTRATIEVE EENHEDEN	
FAMILIEKERNEN		- FAMILIEKERNEN MET KIND(EREN) MINDER DAN 12 JAAR -											
WOONPLAATS	ECHT-PAREN ZONDER KIN- DEREN	ECHTPAREN MET KINDEREN			VADERS MET KINDEREN			MOEDERS MET KINDEREN			TOTAAL		
		1 KIND	2 KINDEREN	3 KINDEREN EN MEER	1 KIND	2 KINDEREN	3 KINDEREN EN MEER	1 KIND	2 KINDEREN	3 KINDEREN EN MEER	FAMILIE- KERNEN	KINDEREN	
SAINT-NICOLAS	-	864	511	150	102	41	16	309	105	36	2.134	3.233	
SERAING	-	1.824	1.141	361	366	128	29	1.075	392	113	5.429	8.225	
SOUMAGNE	-	537	419	124	63	31	6	133	60	12	1.385	2.205	
SPRIMONT	-	448	367	144	70	30	13	104	48	10	1.234	2.054	
TROOZ	-	243	210	73	55	21	3	77	34	10	726	1.181	
WEZET	-	577	408	158	71	38	8	159	79	25	1.523	2.480	
ARR. VERVIERS	-	8.742	7.692	2.840	999	405	124	2.556	1.152	355	24.865	41.479	
AMEL	-	158	198	76	6	-	-	12	7	4	461	842	
AUBEL	-	126	144	53	13	6	1	27	10	2	382	664	
BAELEN	-	141	138	47	20	8	-	27	9	4	394	660	
BULLINGEN	-	175	195	66	7	2	2	17	14	3	481	843	
BURG-REULAND	-	150	135	48	3	-	-	10	8	2	356	611	
BUTGENBACH	-	175	222	78	9	2	-	24	7	4	521	933	
DISON	-	464	331	175	63	38	11	212	105	39	1.438	2.433	
EUPEN	-	575	475	140	56	13	2	172	57	15	1.505	2.392	
HERVE	-	568	506	192	46	24	7	123	50	16	1.532	2.578	
JALHAY	-	279	239	96	37	15	6	48	31	7	758	1.278	
KELMIS	-	346	289	73	17	2	3	91	41	7	869	1.378	
LIERNEUX	-	113	81	30	10	8	2	19	12	7	282	470	
LIMBURG	-	189	170	48	19	12	-	60	22	6	526	849	
LONTZEN	-	158	167	50	15	12	2	47	17	-	468	777	
MALMEDY	-	380	375	113	31	13	6	74	34	11	1.037	1.749	
OLNE	-	128	104	37	20	9	1	31	10	6	346	568	
PEPINSTER	-	305	256	95	60	20	8	93	52	15	904	1.495	
PLOMBIERES	-	337	291	114	24	9	1	76	38	7	897	1.505	
RAEREN	-	384	298	95	26	5	1	78	34	6	927	1.489	
SANKT-VITH	-	321	317	98	9	4	-	43	19	8	819	1.385	
SPA	-	291	218	82	56	20	7	163	57	18	912	1.450	
STAVELOT	-	211	180	69	38	14	6	52	23	4	597	984	
STOUMONT	-	87	70	34	23	7	2	19	14	2	258	428	
THEUX	-	375	341	114	55	27	12	100	56	11	1.091	1.823	
THIMISTER-CLERMONT	-	190	187	81	16	9	3	21	18	4	529	944	
TROIS-PONTS	-	85	88	19	11	3	1	13	7	2	229	374	
VERVIERS	-	1.496	1.202	552	260	102	33	783	348	138	4.914	8.210	
WEISMES	-	198	238	74	18	8	5	36	14	1	592	1.023	
WELKENRAEDT	-	337	237	91	31	13	2	85	38	6	840	1.344	
ARR. BORGWORM	-	2.301	1.729	530	341	130	31	717	283	63	6.125	9.639	
BERLOZ	-	88	58	22	20	8	4	22	10	2	234	375	
BRAIVES	-	193	135	51	36	13	1	60	28	2	519	812	
CRISNEE	-	107	69	19	11	1	1	15	7	1	231	353	
DONCEEL	-	98	82	28	16	2	-	18	7	3	254	411	
FAIMES	-	91	92	31	12	4	-	27	10	5	272	457	
FEXHE-LE-HAUT-CLOCHER	-	100	102	19	17	9	3	30	13	1	294	467	
GEER	-	91	71	17	12	3	2	20	11	-	227	354	
HANNUIT	-	442	360	113	52	26	6	111	61	14	1.185	1.922	
LIJSEM	-	95	75	28	15	5	-	32	13	3	266	432	
OERLE	-	114	84	12	18	5	2	26	11	5	277	424	
REMICOURT	-	157	116	23	15	11	2	50	16	4	394	598	
SAINT-GEORGES-SUR-MEUSE	-	241	163	58	42	14	4	92	35	4	653	1.006	
BORGWORM	-	410	267	73	64	22	5	190	56	15	1.102	1.654	
WASSEIGES	-	74	55	36	11	7	1	24	5	4	217	374	
LUXEMBURG	-	8.436	7.550	2.883	1.046	409	127	2.075	887	268	23.681	39.752	
ARR. AARLEN	-	1.901	1.615	505	212	66	22	499	190	47	5.057	8.164	
AARLEN	-	851	729	247	101	28	13	256	79	26	2.330	3.780	
ATTERT	-	188	168	57	12	6	3	26	7	-	467	779	
AUBANGE	-	525	398	135	65	21	6	167	69	13	1.399	2.217	
MARTELANGE	-	51	46	14	6	3	-	12	6	3	141	234	
MESSANCY	-	286	274	52	28	8	-	38	29	5	720	1.154	
ARR. BASTENAKEN	-	1.400	1.258	586	147	74	14	295	138	37	3.949	6.839	
BASTENAKEN	-	507	413	197	47	23	9	94	55	13	1.358	2.350	
BERTOEGNE	-	96	82	41	7	3	-	19	10	4	262	456	
FAUVILLERS	-	63	75	27	11	1	1	12	7	2	199	344	
GOUVY	-	147	129	79	12	8	3	38	16	4	436	780	

N.I.S. BEVOLKING OP 1-1-1998 FAMILIEKERNEN	TABEL OO.08 D		BLZ. 10.-								ALLE ADMINISTRATIEVE EENHEDEN	
	FAMILIEKERNEN NAAR HET AANTAL KINDEREN - FAMILIEKERNEN MET KIND(EREN) MINDER DAN 12 JAAR -											
WOONPLAATS	ECHT-PAREN ZONDER KIN- DEREN	ECHTPAREN MET KINDEREN			VADERS MET KINDEREN			MOEDERS MET KINDEREN			TOTAAL	
		1 KIND	2 KINDEREN	3 KINDEREN EN MEER	1 KIND	2 KINDEREN	3 KINDEREN EN MEER	1 KIND	2 KINDEREN	3 KINDEREN EN MEER	FAMILIE KERNEN	KINDEREN
HOUFFALIZE	-	140	134	72	16	9	-	43	13	8	435	766
SAINTE-ODE	-	76	66	19	14	4	-	20	11	4	214	350
VAUX-SUR-SURE	-	144	147	77	13	5	1	17	7	1	412	748
VIELSALM	-	227	212	74	27	21	-	52	19	1	633	1.045
ARR. MARCHE-EN-FAMENNE	-	1.617	1.476	584	252	104	24	484	195	83	4.819	8.138
DURBUY	-	299	242	95	52	18	7	95	43	19	870	1.436
EREZEE	-	78	72	33	12	6	-	16	7	3	227	390
HOTTON	-	177	154	67	27	12	3	48	34	5	527	899
LA ROCHE-EN-ARDENNE	-	100	111	37	22	10	2	34	19	6	341	586
MANHAY	-	80	92	47	15	10	1	27	2	8	282	511
MARCHE-EN-FAMENNE	-	559	496	192	86	24	7	194	59	31	1.648	2.734
NASSOGNE	-	165	150	62	17	15	3	39	15	7	473	824
RENDEUX	-	59	68	30	12	6	1	17	9	3	205	366
TENNEVILLE	-	100	91	21	9	3	-	14	7	1	246	392
ARR. NEUFCHATEAU	-	1.842	1.646	635	223	76	35	414	200	57	5.128	8.663
BERTRIX	-	268	222	103	32	13	2	66	31	12	749	1.276
BOUILLON	-	180	122	43	30	11	2	52	21	3	464	722
DAVERDISSE	-	38	35	9	10	2	1	11	5	2	113	179
HERBEUMONT	-	46	35	15	5	2	4	8	3	2	120	204
LEGLISE	-	135	126	54	16	3	5	15	4	2	360	631
LIBIN	-	137	162	50	12	3	1	30	12	1	408	700
LIBRAMONT-CHEVIGNY	-	310	323	105	27	9	4	67	36	14	895	1.539
NEUFCHATEAU	-	228	180	79	24	5	4	52	25	8	605	1.015
PALISEUL	-	134	152	65	15	9	1	25	17	5	423	761
SAINT-HUBERT	-	208	151	63	28	12	5	44	24	3	538	876
TELLIN	-	70	60	24	9	2	4	23	10	3	205	344
WELLIN	-	88	78	25	15	5	2	21	12	2	248	416
ARR. VIRTON	-	1.676	1.555	573	212	89	32	383	164	44	4.728	7.948
CHINY	-	171	150	74	23	9	4	33	10	-	474	806
ETALLE	-	186	176	67	33	12	5	32	12	5	528	887
FLORENVILLE	-	163	125	55	26	5	5	60	27	6	472	777
HABAY	-	262	266	82	24	8	5	49	15	8	719	1.221
MEIX-DEVANT-VIRTON	-	88	90	29	10	2	1	21	10	2	253	423
MUSSON	-	159	121	33	10	8	5	20	13	1	370	597
ROUVROY	-	67	50	30	6	4	-	15	6	4	182	314
SAINT-LEGER	-	132	104	32	12	10	2	20	7	2	321	522
TINTIGNY	-	106	134	48	14	8	-	19	8	1	338	593
VIRTON	-	342	339	123	54	23	5	114	56	15	1.071	1.808
PROV. NAMEN	-	14.325	11.155	4.326	2.103	878	200	4.912	2.035	592	40.526	66.035
ARR. DINANT	-	3.049	2.619	1.093	486	205	45	998	428	143	9.066	15.182
ANHEE	-	213	170	65	29	11	3	74	30	6	601	980
BEAURAING	-	241	222	69	35	10	3	87	36	9	712	1.162
BIEVRE	-	100	89	43	11	2	1	12	7	2	267	471
CINEY	-	467	356	150	47	25	5	159	66	26	1.301	2.152
DINANT	-	347	267	143	83	37	6	197	72	24	1.176	1.929
GEDINNE	-	118	140	51	28	4	3	24	12	5	385	674
HAMOIS	-	238	195	101	30	10	4	40	23	14	655	1.150
HASTIERE	-	150	98	29	29	8	2	57	21	5	399	611
HAVELANGE	-	142	122	73	27	13	3	31	23	6	440	784
HOUYET	-	110	127	57	12	9	2	36	17	8	378	673
ONHAYE	-	97	83	27	15	8	2	34	20	4	290	477
ROCHFORT	-	364	326	121	71	28	6	125	48	17	1.106	1.834
SOMME-LEUZE	-	129	103	61	19	14	-	39	22	4	391	679
VRESSE-SUR-SEMOIS	-	89	76	25	14	5	3	22	4	1	239	392
YVOIR	-	244	245	78	36	21	2	61	27	12	726	1.214
ARR. NAMEN	-	9.336	7.053	2.712	1.277	545	118	3.216	1.280	364	25.901	41.914
ANDENNE	-	774	569	215	109	60	6	310	149	39	2.231	3.590
ASSESE	-	185	201	77	29	15	3	41	22	6	579	1.004
EGHEZEE	-	539	370	148	52	27	7	91	42	18	1.294	2.122
FERNELMONT	-	221	198	93	26	7	4	55	21	3	628	1.073
FLOREFFE	-	259	208	71	30	11	9	57	26	7	678	1.109
FOSSÉS-LA-VILLE	-	320	232	80	48	24	6	95	33	10	848	1.350
GEMBLOUX	-	715	579	196	79	42	6	181	72	22	1.892	3.093



N.I.S.		TABEL 00.08 D									BLZ. 11.-	
BEVOLKING OP 1-1-1998		FAMILIEKERNEN NAAR HET AANTAL KINDEREN									ALLE ADMINISTRATIEVE EENHEDEN	
FAMILIEKERNEN		- FAMILIEKERNEN MET KIND(EREN) MINDER DAN 12 JAAR -										
WOONPLAATS	ECHT-PAREN ZONDER KIN- DEREN	ECHTPAREN MET KINDEREN			VADERS MET KINDEREN			MOEDERS MET KINDEREN			TOTAAL	
		1 KIND	2 KINDEREN	3 KINDEREN EN MEER	1 KIND	2 KINDEREN	3 KINDEREN EN MEER	1 KIND	2 KINDEREN	3 KINDEREN EN MEER	FAMILIE- KERNEN	KINDEREN
GESVES	-	191	172	76	42	18	3	65	29	5	601	1.007
JEMEPPE-SUR-SAMBRE	-	635	450	157	86	33	10	197	76	27	1.671	2.677
LA BRUYERE	-	320	229	104	25	12	1	57	31	6	785	1.294
METTET	-	415	340	103	48	17	4	126	44	14	1.111	1.779
NAMEN	-	3.051	2.260	941	434	167	37	1.340	526	143	8.899	14.350
OHEY	-	130	114	48	19	10	5	31	15	2	374	637
PROFONDEVILLE	-	368	321	124	46	25	3	108	38	13	1.046	1.744
SAMBREVILLE	-	918	601	210	167	56	12	377	132	44	2.517	3.912
SOMBREFFE	-	295	209	69	37	21	2	85	24	5	747	1.173
ARR. PHILIPPEVILLE	-	1.940	1.483	521	340	128	37	698	327	85	5.559	8.939
CERFONTAINE	-	146	110	37	19	7	5	44	28	4	400	649
COUVIN	-	328	308	115	88	47	10	174	78	23	1.171	1.940
DOISCHE	-	79	77	33	15	9	2	25	16	5	261	452
FLOENNES	-	357	275	87	52	12	5	132	61	12	993	1.575
PHILIPPEVILLE	-	266	185	72	39	9	2	72	40	12	697	1.117
VIROINVAL	-	164	126	32	41	19	4	90	34	8	518	793
WALCOURT	-	600	402	145	86	25	9	161	70	21	1.519	2.413

N.I.S.		TABEL OO.08 E									BLZ. 1.-	
BEVOLKING OP 1-1-1998		FAMILIEKERNEN NAAR HET AANTAL KINDEREN										
FAMILIEKERNEN		- FAMILIEKERNEN MET KIND(EREN) MINDER DAN 18 JAAR -										
WOONPLAATS	ECHT- PAREN ZONDER KIN- DEREN	ECHTPAREN MET KINDEREN			VADERS MET KINDEREN			MOEDERS MET KINDEREN			TOTAAL	
		1 KIND	2 KINDEREN	3 KINDEREN EN MEER	1 KIND	2 KINDEREN	3 KINDEREN EN MEER	1 KIND	2 KINDEREN	3 KINDEREN EN MEER	FAMILIE- KERNEN	KINDEREN
HET RIJK	-	388.112	375.242	170.953	46.698	18.861	5.451	123.691	63.433	23.740	1.216.181	2.147.145
BRUSSELS HOOFDSTEDELIJK GEW.	-	27.177	24.566	16.837	5.180	2.301	649	17.837	8.410	3.280	106.237	195.263
VLAAMS GEWEST	-	239.400	235.973	96.828	20.532	8.093	2.214	54.220	28.624	9.940	695.824	1.223.486
WAALS GEWEST	-	121.535	114.703	57.288	20.986	8.467	2.588	51.634	26.399	10.520	414.120	728.396
WAARVAN DUITSTALIGE GEMEENS.	-	2.653	3.082	1.415	212	74	17	641	349	126	8.569	15.598
PROV. ANTWERPEN	-	59.668	61.691	28.629	6.548	2.660	806	16.260	8.553	3.131	187.946	340.265
ARR. ANTWERPEN	-	30.695	31.695	17.054	4.383	1.869	591	10.600	5.410	2.073	104.370	192.862
ARR. MECHELEN	-	12.089	11.518	4.921	1.035	387	124	2.678	1.476	481	34.709	61.521
ARR. TURNHOUT	-	16.884	18.478	6.654	1.130	404	91	2.982	1.667	577	48.867	85.882
VLAAMS BRABANT	-	40.348	39.968	15.653	3.867	1.806	413	9.678	5.361	1.657	118.751	206.314
ARR. HALLE-VILVOORDE	-	22.192	22.643	8.521	2.461	1.218	247	5.816	3.330	997	67.425	116.817
ARR. LEUVEN	-	18.156	17.325	7.132	1.406	588	166	3.862	2.031	660	51.326	89.497
LIMBURG	-	35.318	35.187	13.452	1.835	629	188	6.086	3.311	1.080	97.086	169.921
ARR. HASSELT	-	16.970	16.230	6.437	937	309	96	3.146	1.645	526	46.296	80.717
ARR. MAASEIK	-	9.511	10.946	4.259	439	177	48	1.345	855	280	27.860	50.355
ARR. TONGEREN	-	8.837	8.011	2.756	459	143	44	1.595	811	274	22.930	38.849
OOST-VLAANDEREN	-	57.835	52.504	20.060	4.845	1.717	458	12.886	6.393	2.240	158.938	272.465
ARR. AALST	-	12.470	9.866	2.915	902	289	56	2.664	1.168	357	30.687	49.492
ARR. DENDERMONDE	-	8.406	7.551	2.707	607	206	45	1.644	841	279	22.286	37.795
ARR. EEKLO	-	3.225	3.141	1.045	282	95	22	715	347	132	9.004	15.323
ARR. GENT	-	19.496	18.486	7.765	1.923	744	207	5.085	2.437	902	57.045	99.331
ARR. OUDENAARDE	-	4.889	4.512	1.825	352	150	49	846	489	178	13.290	23.289
ARR. SINT-NIKLAAS	-	9.349	8.948	3.803	779	233	79	1.932	1.111	392	26.626	47.235
WEST-VLAANDEREN	-	46.231	46.623	19.034	3.437	1.281	349	9.310	5.006	1.832	133.103	234.521
ARR. BRUGGE	-	10.679	10.528	4.085	969	357	80	2.615	1.356	457	31.126	53.792
ARR. DIKSMUIDE	-	2.012	2.151	965	125	39	13	292	166	71	5.834	10.597
ARR. IEPEL	-	4.227	4.482	2.271	316	120	29	687	377	172	12.681	23.358
ARR. KORTRIJK	-	11.897	12.216	4.962	674	277	79	2.156	1.151	409	33.821	59.992
ARR. OOSTENDE	-	5.242	4.781	1.920	639	252	53	1.641	872	297	15.697	26.884
ARR. ROESELARE	-	6.270	6.268	2.347	295	100	40	933	564	196	17.013	29.790
ARR. TIELT	-	3.998	4.180	1.541	185	61	32	451	265	120	10.833	19.179
ARR. VEURNE	-	1.906	2.017	943	234	75	23	535	255	110	6.098	10.929
WAALS BRABANT	-	12.306	13.317	6.973	2.113	1.120	286	4.523	2.601	922	44.161	80.134
ARR. NIJVEL	-	12.306	13.317	6.973	2.113	1.120	286	4.523	2.601	922	44.161	80.134
HENEGOUWEN	-	49.054	40.784	19.005	8.878	3.220	995	22.535	11.289	4.636	160.396	273.320
ARR. AAT	-	3.086	2.576	1.045	603	202	67	1.244	597	229	9.649	16.102
ARR. CHARLEROI	-	15.946	12.791	6.299	2.904	1.036	338	8.101	3.817	1.689	52.921	90.215
ARR. BERGEN	-	9.422	7.486	3.365	1.754	629	217	5.027	2.673	1.029	31.602	53.214
ARR. MOESKROEN	-	2.740	2.439	1.133	458	154	39	972	552	232	8.719	15.203
ARR. ZINNIK	-	6.959	5.894	2.622	1.175	423	125	2.749	1.452	597	21.996	37.507
ARR. THUIN	-	5.728	5.085	2.330	1.018	394	115	2.213	1.118	443	18.444	31.739
ARR. DOORNIK	-	5.173	4.513	2.211	966	382	94	2.229	1.080	417	17.065	29.340
PROV. LUIK	-	35.795	34.510	17.159	6.123	2.482	764	16.000	7.731	2.982	123.546	217.423
ARR. HOEI	-	3.566	3.446	1.750	790	343	108	1.467	763	295	12.528	22.126
ARR. LUIK	-	20.288	18.125	8.684	3.665	1.439	424	10.458	4.749	1.783	69.615	119.754
ARR. VERVIERS	-	9.189	10.522	5.665	1.277	534	187	3.160	1.780	747	33.061	61.300
ARR. BORGWORM	-	2.752	2.417	1.060	391	166	45	915	439	157	8.342	14.243
LUXEMBURG	-	8.681	10.431	5.679	1.269	539	193	2.515	1.457	626	31.390	58.835
ARR. AARLEN	-	2.061	2.244	990	258	94	33	596	311	114	6.701	11.899
ARR. BASTENAKEN	-	1.349	1.747	1.096	192	87	25	381	225	91	5.193	10.093
ARR. MARCHE-EN-FAMENNE	-	1.666	2.023	1.154	282	143	37	587	328	164	6.384	12.082
ARR. NEUFCHATEAU	-	1.868	2.276	1.314	280	104	52	479	308	140	6.821	12.994
ARR. VIRTON	-	1.737	2.141	1.125	257	111	46	472	285	117	6.291	11.767
PROV. NAMEN	-	15.699	15.661	8.472	2.603	1.106	350	6.061	3.321	1.354	54.627	98.684
ARR. DINANT	-	3.264	3.615	2.164	570	262	75	1.239	699	318	12.206	22.824
ARR. NAMEN	-	10.216	9.926	5.263	1.619	689	212	4.004	2.120	843	34.892	62.497
ARR. PHILIPPEVILLE	-	2.219	2.120	1.045	414	155	63	818	502	193	7.529	13.363

N.I.S.	TABEL 00.08 E	BLZ. 1.-									ALLE ADMINISTRATIEVE EENHEDEN	
BEVOLKING OP 1-1-1998	FAMILIEKERNEN NAAR HET AANTAL KINDEREN											
FAMILIEKERNEN	- FAMILIEKERNEN MET KIND(EREN) MINDER DAN 18 JAAR -											
WOONPLAATS	ECHT-PAREN ZONDER KINDEREN	ECHTPAREN MET KINDEREN			VADERS MET KINDEREN			MOEDERS MET KINDEREN			TOTAAL	
		1 KIND	2 KINDEREN	3 KINDEREN EN MEER	1 KIND	2 KINDEREN	3 KINDEREN EN MEER	1 KIND	2 KINDEREN	3 KINDEREN EN MEER	FAMILIEKERNEN	KINDEREN
HET RIJK	-	388.112	375.242	170.953	46.698	18.861	5.451	123.691	63.433	23.740	1.216.181	2.147.145
BRUSSELS HOOFDST. GEW.	-	27.177	24.566	16.837	5.180	2.301	649	17.837	8.410	3.280	106.237	195.263
ARR. BRUSSEL-HOOFDSTAD	-	27.177	24.566	16.837	5.180	2.301	649	17.837	8.410	3.280	106.237	195.263
ANDERLECHT	-	2.634	2.214	1.585	540	209	54	1.724	796	363	10.119	18.506
OUDEGEM	-	883	896	360	185	126	13	447	243	57	3.210	5.461
SINT-AGATHA-BERCHEM	-	531	595	252	123	51	17	326	170	52	2.117	3.694
BRUSSEL	-	3.537	3.109	2.760	664	300	95	2.609	1.247	571	14.892	28.886
ETTERBEEK	-	1.052	901	588	213	72	21	740	331	125	4.043	7.194
EVERE	-	922	765	471	210	106	19	636	302	125	3.556	6.298
VORST	-	1.381	1.175	743	267	113	23	937	416	159	5.214	9.293
GANSHOREN	-	531	440	184	122	58	12	419	189	58	2.013	3.311
ELSENE	-	1.736	1.491	700	354	167	42	1.323	530	164	6.507	10.890
JETTE	-	1.108	1.027	520	211	105	27	793	371	131	4.293	7.461
KOEKELBERG	-	474	393	281	91	32	16	297	132	60	1.776	3.262
SINT-JANS-MOLENBEEK	-	2.014	1.677	1.992	416	144	51	1.254	626	306	8.480	17.650
SINT-GILLIS	-	1.212	1.017	737	296	105	44	854	324	144	4.733	8.673
SINT-JOOST-TEN-NODE	-	658	602	707	81	29	22	380	168	111	2.758	5.817
SCHAARBEEK	-	3.077	2.864	2.455	520	215	80	1.862	936	375	12.384	24.160
UKKEL	-	2.198	2.169	964	425	242	51	1.347	635	191	8.222	14.018
WATERMAAL-BOSVOORDE	-	678	760	287	138	92	26	484	300	66	2.831	4.839
SINT-LAMBRECHTS-WOLUWE	-	1.358	1.234	605	177	50	17	892	394	129	4.856	8.278
SINT-PIETERS-WOLUWE	-	1.193	1.237	646	147	85	19	513	300	93	4.233	7.572
VLAAMS GEWEST	-	239.400	235.973	96.828	20.532	8.093	2.214	54.220	28.624	9.940	695.824	1.223.486
PROV. ANTWERPEN	-	59.668	61.691	28.629	6.548	2.660	806	16.260	8.553	3.131	187.946	340.265
ARR. ANTWERPEN	-	30.695	31.695	17.054	4.383	1.869	591	10.600	5.410	2.073	104.370	192.862
AARTSELAAR	-	640	594	215	57	20	-	110	54	14	1.704	2.871
ANTWERPEN	-	12.464	11.006	7.519	2.574	1.111	394	6.574	3.022	1.240	45.904	86.421
BOECHOUT	-	413	503	290	37	21	5	83	49	22	1.423	2.721
BOOM	-	525	468	187	78	35	2	187	85	29	1.596	2.729
BORSBEEK	-	448	344	146	85	11	5	139	73	19	1.270	2.088
BRASSCHAAT	-	1.350	1.577	698	140	45	22	376	256	68	4.532	8.210
BRECHT	-	1.027	1.182	576	98	41	9	189	107	42	3.271	6.020
EDEGEM	-	725	878	438	71	36	7	207	126	33	2.521	4.655
ESSEN	-	588	797	406	34	19	5	97	71	31	2.048	3.930
HEMIKSEM	-	380	287	136	61	17	5	97	47	17	1.047	1.750
HOVE	-	270	359	262	28	16	3	52	39	8	1.037	2.066
KALMTHOUT	-	561	734	405	49	26	7	109	72	40	2.003	3.878
KAPellen	-	928	1.105	444	94	42	7	198	112	36	2.966	5.349
KONTICH	-	730	877	437	63	38	11	142	91	36	2.425	4.535
LINT	-	305	440	208	19	12	2	63	41	17	1.107	2.118
MALLE	-	566	656	295	30	14	7	89	66	29	1.752	3.227
MORTSEL	-	762	936	528	80	44	12	252	135	49	2.798	5.281
NIEL	-	350	258	114	59	15	6	92	47	16	957	1.607
RANST	-	713	869	358	59	23	8	95	80	27	2.232	4.111
RUMST	-	636	600	264	58	21	7	95	41	18	1.740	3.052
SCHELLE	-	344	309	134	28	16	1	77	36	18	963	1.675
SCHILDE	-	651	809	427	64	30	6	145	89	30	2.251	4.221
SCHOTEN	-	1.131	1.278	546	126	54	16	318	183	66	3.718	6.668
STABROEK	-	840	713	255	82	29	3	186	87	42	2.237	3.756
WIJNEGEM	-	283	384	159	32	6	4	60	43	13	984	1.828
WOMMELGEM	-	481	522	210	54	16	6	89	61	10	1.449	2.551
WUJUSTWEZEL	-	683	907	449	53	30	10	107	60	25	2.324	4.428
ZANDHOVEN	-	472	598	270	27	20	4	78	37	13	1.519	2.809
ZOERSEL	-	747	975	430	65	39	9	105	82	24	2.476	4.615
ZWIJNDRECHT	-	682	730	248	78	22	8	189	118	41	2.116	3.692
ARR. MECHELEN	-	12.089	11.518	4.921	1.035	387	124	2.678	1.476	481	34.709	61.521
BERLAAR	-	446	407	142	31	11	1	64	37	13	1.152	1.973
BONHEIDEN	-	522	591	237	31	21	4	90	57	24	1.577	2.840
BORNEM	-	927	885	267	66	28	7	142	82	20	2.424	4.071
DUFFEL	-	572	624	327	46	14	5	137	69	22	1.816	3.314
HEIST-OP-DEN-BERG	-	1.700	1.456	435	111	39	6	311	180	49	4.287	7.072
LIER	-	1.180	1.073	509	98	27	15	316	184	52	3.454	6.101

N.I.S. BEVOLKING OP 1-1-1998 FAMILIEKERNEN	TABEL 00.08 E										BLZ. 2.-		ALLE ADMINISTRATIEVE EENHEDEN
	FAMILIEKERNEN NAAR HET AANTAL KINDEREN												
	- FAMILIEKERNEN MET KIND(EREN) MINDER DAN 18 JAAR -												
WOONPLAATS	ECHT-PAREN ZONDER KINDEREN	ECHTPAREN MET KINDEREN			VADERS MET KINDEREN			MOEDERS MET KINDEREN			TOTAAL		
		1 KIND	2 KINDEREN	3 KINDEREN EN MEER	1 KIND	2 KINDEREN	3 KINDEREN EN MEER	1 KIND	2 KINDEREN	3 KINDEREN EN MEER	FAMILIEKERNEN	KINDEREN	
MECHELEN	-	2.526	2.318	1.494	293	118	44	839	458	182	8.272	15.881	
NIJLEN	-	904	808	306	63	18	9	149	86	22	2.365	4.045	
PUTTE	-	642	615	203	44	14	6	102	48	16	1.690	2.887	
PUURS	-	682	718	227	53	24	9	109	51	20	1.893	3.243	
SINT-AMANDS	-	327	352	113	14	10	3	44	20	9	892	1.559	
SINT-KATELIJNE-WAVER	-	739	830	358	61	19	6	142	83	19	2.257	4.076	
WILLEBROEK	-	922	841	303	124	44	9	233	121	33	2.630	4.459	
ARR. TURNHOUT	-	16.884	18.478	6.654	1.130	404	91	2.982	1.667	577	48.867	85.882	
ARENDONK	-	499	571	228	23	6	1	73	37	16	1.454	2.626	
BAARLE-HERTOG	-	62	84	53	7	2	-	14	6	4	232	448	
BALEN	-	845	856	267	47	24	6	104	72	28	2.249	3.858	
BEERSE	-	660	772	325	36	19	3	97	73	32	2.017	3.685	
DESSEL	-	405	417	101	28	10	1	53	28	12	1.055	1.764	
GEELE	-	1.386	1.487	438	91	25	5	249	114	37	3.832	6.535	
GROBBENDONK	-	507	446	169	31	11	3	86	40	12	1.305	2.218	
HERENTALS	-	1.024	1.028	343	88	27	4	305	136	44	2.999	5.075	
HERENTHOUT	-	377	367	103	31	4	1	71	39	12	1.005	1.665	
HERSELT	-	614	581	171	52	16	1	103	42	18	1.598	2.658	
HOOGSTRATEN	-	551	878	460	38	30	4	99	49	24	2.133	4.171	
HULSHOUT	-	423	334	110	34	13	-	64	31	11	1.020	1.670	
KASTERLEE	-	700	943	369	40	19	2	128	55	25	2.281	4.186	
LAAKDAL	-	730	654	181	41	4	4	102	52	15	1.783	2.949	
LILLE	-	670	792	289	29	13	3	84	60	17	1.957	3.540	
MEERHOUT	-	433	408	130	17	8	-	58	37	13	1.104	1.886	
MERKSPLAS	-	330	416	223	19	2	2	56	32	12	1.092	2.067	
MOL	-	1.288	1.381	477	86	25	6	225	111	38	3.637	6.299	
OLEN	-	516	522	158	40	11	4	69	43	17	1.380	2.369	
OUD-TURNHOUT	-	467	611	220	34	15	6	76	56	14	1.499	2.724	
RAVELS	-	467	703	282	31	7	2	56	53	12	1.613	3.029	
RETIE	-	411	517	179	18	8	-	39	19	6	1.197	2.149	
RIJKEVORSEL	-	424	516	210	35	10	8	56	53	8	1.320	2.418	
TURNHOUT	-	1.324	1.357	571	145	60	15	447	264	95	4.278	7.538	
VORSELAAR	-	354	355	103	12	12	1	60	43	10	950	1.622	
VOSSLAAR	-	382	514	193	18	7	5	55	39	14	1.227	2.260	
WESTERLO	-	1.035	968	301	59	16	4	153	83	31	2.650	4.473	
VLAAMS BRABANT	-	40.348	39.968	15.653	3.867	1.806	413	9.678	5.361	1.657	118.751	206.314	
ARR. HALLE-VILVOORDE	-	22.192	22.643	8.521	2.461	1.218	247	5.816	3.330	997	67.425	116.817	
AFFLIGEM	-	553	481	147	27	9	4	97	49	16	1.383	2.298	
ASSE	-	1.114	1.023	351	126	53	12	286	174	51	3.190	5.399	
BEERSEL	-	826	964	396	130	66	17	250	142	34	2.825	5.011	
BEVER	-	80	72	32	8	7	2	12	9	4	226	399	
DILBEEK	-	1.390	1.401	546	177	89	17	468	241	76	4.405	7.574	
DROGENBOS	-	169	168	52	33	27	5	88	41	14	597	1.007	
GALMAARDEN	-	395	331	69	31	9	-	72	31	7	945	1.486	
GOOIK	-	411	434	118	27	15	1	61	28	7	1.102	1.860	
GRIMBERGEN	-	1.214	1.244	382	180	55	16	366	213	37	3.707	6.179	
HALLE	-	1.332	1.196	480	190	77	16	370	191	88	3.940	6.790	
HERNE	-	294	276	90	27	10	-	56	28	9	790	1.328	
HOEILAART	-	381	416	158	35	26	6	99	55	18	1.194	2.110	
KAMPENHOUT	-	465	471	182	44	26	3	95	49	12	1.347	2.326	
KAPELLE-OP-DEN-BOS	-	436	340	144	29	9	3	76	29	19	1.085	1.836	
KRAAINEM	-	436	527	274	40	22	10	148	92	29	1.578	2.924	
LENNIK	-	372	372	113	32	15	3	59	37	6	1.009	1.708	
LIEDEKERKE	-	636	410	101	43	15	-	126	49	20	1.400	2.160	
LINKEBEEK	-	131	181	88	32	40	2	59	53	10	596	1.102	
LONDERZEEL	-	734	786	243	45	21	3	111	57	15	2.015	3.441	
MACHELEN	-	458	437	170	78	32	7	162	78	23	1.445	2.461	
MEISE	-	748	881	321	55	50	4	166	119	38	2.382	4.242	
MERCHTEM	-	536	637	225	45	15	1	95	60	21	1.635	2.896	
OPWIJK	-	520	503	189	25	14	1	93	45	14	1.404	2.420	
OVERIJSE	-	905	1.068	436	99	58	16	226	140	32	2.980	5.320	
PEPINGEN	-	173	216	74	16	7	-	22	12	2	522	922	
ROOSDAAL	-	532	468	149	33	10	4	74	43	12	1.325	2.213	
SINT-GENESIUS-RODE	-	621	804	380	74	64	15	199	150	46	2.353	4.355	
SINT-PIETERS-LEEUV	-	1.227	1.177	402	190	76	10	384	225	62	3.753	6.302	
STEENOKKERZEEL	-	402	394	172	37	15	3	81	55	17	1.176	2.076	

N.I.S. BEVOLKING OP 1-1-1998		TABEL OO.08 E									BLZ. 3.-	
FAMILIEKERNEN		FAMILIEKERNEN NAAR HET AANTAL KINDEREN										
		- FAMILIEKERNEN MET KIND(EREN) MINDER DAN 18 JAAR -										
WOONPLAATS	ECHT- PAREN ZONDER KIN- DEREN	ECHTPAREN MET KINDEREN			VADERS MET KINDEREN			MOEDERS MET KINDEREN			TOTAAL	
		1 KIND	2 KINDEREN	3 KINDEREN EN MEER	1 KIND	2 KINDEREN	3 KINDEREN EN MEER	1 KIND	2 KINDEREN	3 KINDEREN EN MEER	FAMILIE KERNEN	KINDEREN
TERNAT	-	636	674	213	57	16	9	140	75	19	1.839	3.137
VILVOORDE	-	1.315	1.163	571	196	108	25	443	248	78	4.147	7.315
WEMMEL	-	446	491	165	79	43	7	200	129	28	1.588	2.703
WEZEMBEEK-OPPEM	-	445	610	340	50	38	7	143	100	43	1.776	3.406
ZAVENTEM	-	958	1.081	393	118	51	12	344	201	63	3.221	5.636
ZEMST	-	901	946	355	53	30	6	145	82	27	2.545	4.475
ARR. LEUVEN	-	18.156	17.325	7.132	1.406	588	166	3.862	2.031	660	51.326	89.497
AARSCHOT	-	1.154	989	274	72	35	10	241	127	48	2.950	4.850
BEGIJNENDIJK	-	469	399	112	23	8	6	59	30	10	1.116	1.841
BEKKEVOORT	-	256	224	83	11	1	-	34	15	2	626	1.062
BERTEM	-	347	415	176	39	12	4	55	36	18	1.102	2.025
BIERBEEK	-	313	403	182	24	8	4	40	31	9	1.014	1.901
BOORTMEERBEEK	-	436	505	198	40	15	6	98	40	18	1.356	2.399
BOUTERSEM	-	321	281	139	18	6	5	30	28	5	833	1.481
DIEST	-	901	782	344	74	23	5	222	121	24	2.496	4.283
GEETBETS	-	317	218	59	16	2	-	43	27	4	686	1.074
GLABBEEK	-	234	180	76	7	6	1	24	10	2	540	907
HAACHT	-	545	610	205	32	10	5	98	55	22	1.582	2.805
HERENT	-	685	827	433	54	17	6	134	78	33	2.267	4.254
HOEGAARDEN	-	268	231	98	23	12	5	50	20	9	716	1.236
HOLSBEK	-	366	382	182	23	17	3	47	32	7	1.059	1.927
HULDENBERG	-	371	399	186	28	15	2	73	35	14	1.123	2.024
KEERBERGEN	-	523	499	190	37	19	4	85	49	8	1.414	2.435
KORTENAKEN	-	341	311	76	15	3	1	37	20	3	807	1.314
KORTENBERG	-	704	714	290	61	31	6	160	86	33	2.085	3.652
LANDEN	-	716	483	150	49	21	4	162	71	14	1.670	2.613
LEUVEN	-	2.585	2.685	1.433	301	133	35	836	467	154	8.629	15.725
LINTER	-	324	260	92	23	8	6	34	20	5	772	1.286
LUBBEEK	-	562	591	259	40	22	3	76	42	15	1.610	2.894
OUD-HEVERLEE	-	380	468	260	32	16	6	64	31	24	1.281	2.463
ROTSELAAR	-	565	644	300	59	25	5	90	67	25	1.780	3.270
SCHERPENHEUVEL-ZICHEM	-	1.024	804	203	66	22	3	182	84	26	2.414	3.844
TERVUREN	-	734	883	403	69	43	8	199	102	37	2.478	4.509
TIELT-WINGE	-	434	423	165	25	14	6	76	32	16	1.191	2.096
TIENEN	-	1.260	910	339	67	18	13	444	187	48	3.286	5.388
TREMELO	-	652	532	160	52	15	3	100	61	16	1.591	2.599
ZOUTLEEUW	-	369	273	65	26	11	1	69	27	11	852	1.340
LIMBURG	-	35.318	35.187	13.452	1.835	629	188	6.086	3.311	1.080	97.086	169.921
ARR. HASSELT	-	16.970	16.230	6.437	937	309	96	3.146	1.645	526	46.296	80.717
AS	-	317	359	109	23	8	3	69	33	6	927	1.581
BERINGEN	-	1.816	1.848	790	89	28	16	273	151	44	5.055	9.076
DIEPENBEEK	-	837	781	228	46	15	3	124	56	12	2.102	3.500
GENK	-	2.587	2.605	1.537	151	49	27	542	314	133	7.945	14.926
GINGELOM	-	385	261	101	18	6	4	55	25	2	857	1.399
HALEN	-	366	352	92	8	9	3	48	20	6	904	1.511
HAM	-	461	420	129	26	6	2	64	37	9	1.154	1.918
HASSELT	-	2.541	2.517	969	171	65	12	658	291	116	7.340	12.754
HERK-DE-STAD	-	540	504	169	24	12	2	105	51	10	1.417	2.388
HEUSDEN-ZOLDER	-	1.389	1.393	630	62	21	5	190	131	35	3.856	6.938
LEOPOLDSBURG	-	551	561	253	48	11	3	113	76	21	1.637	2.937
LUMMEN	-	656	649	191	27	8	1	101	49	12	1.694	2.842
NIEUWERKERKEN	-	313	266	64	17	5	-	43	22	10	740	1.196
OPGLABBEEK	-	483	496	141	23	3	2	49	25	3	1.225	2.075
SINT-TRUIDEN	-	1.742	1.319	410	90	23	6	374	181	50	4.195	6.791
TESSENDERLO	-	712	664	206	48	16	2	138	71	18	1.875	3.128
ZONHOVEN	-	931	912	307	50	15	3	158	80	31	2.487	4.233
ZUTENDAAL	-	343	323	111	16	9	2	42	32	8	886	1.524
ARR. MAASEIK	-	9.511	10.946	4.259	439	177	48	1.345	855	280	27.860	50.355
BOCHOLT	-	505	656	234	21	13	4	57	50	18	1.558	2.837
BREE	-	586	644	260	23	11	1	95	54	14	1.688	3.001
DILSEN-STOKKEM	-	881	826	285	45	10	8	155	78	23	2.311	3.951
HAMONT-ACHEL	-	509	629	290	21	12	1	63	44	16	1.585	2.981
HECHTEL-EKSEL	-	440	565	245	21	11	7	63	54	19	1.425	2.686
HOUTHALEN-HELCHTEREN	-	1.291	1.475	679	58	21	7	215	121	35	3.902	7.276
KINROOI	-	575	661	191	15	9	1	45	29	10	1.536	2.686

WOONPLAATS	ECHT-PAREN ZONDER KINDEREN	ECHTPAREN MET KINDEREN			VADERS MET KINDEREN			MOEDERS MET KINDEREN			TOTAAL	
		1	2	3	1	2	3	1	2	3	FAMILIE-KERNEN	KINDEREN
		KIND	KINDEREN	KINDEREN EN MEER	KIND	KINDEREN	KINDEREN EN MEER	KIND	KINDEREN	KINDEREN EN MEER		
<p>N.I.S. TABEL OO.OB E BLZ. 4.-</p> <p>BEVOLKING OP 1-1-1998</p> <p>FAMILIEKERNEN NAAR HET AANTAL KINDEREN</p> <p>- FAMILIEKERNEN MET KIND(EREN) MINDER DAN 18 JAAR -</p> <p>ALLE ADMINISTRATIEVE EENHEDEN</p>												
LOMMEL	-	1.362	1.443	538	84	19	6	191	133	31	3.807	6.716
MAASEIK	-	1.018	1.137	329	57	20	2	166	99	35	2.863	4.986
MEEUWEN-GRUITRODE	-	588	683	255	16	10	4	59	41	19	1.675	3.019
NEERPILT	-	620	809	330	29	14	-	86	60	21	1.969	3.647
OVERPELT	-	481	598	267	17	9	5	72	41	11	1.501	2.780
PEER	-	655	820	356	32	18	2	78	51	28	2.040	3.789
ARR. TONGEREN	-	8.837	8.011	2.756	459	143	44	1.595	811	274	22.930	38.849
ALKEN	-	502	548	162	24	8	1	90	38	19	1.392	2.386
BILZEN	-	1.289	1.354	473	51	14	8	246	136	41	3.612	6.293
BORGLOON	-	495	405	83	17	5	4	65	27	9	1.110	1.760
HEERS	-	341	203	66	17	3	2	50	15	5	702	1.088
HERSTAPPE	-	3	4	2	2	-	-	-	-	-	11	19
HOESEL	-	470	383	133	26	4	2	71	39	6	1.134	1.859
KORTESSEM	-	498	361	126	21	9	1	60	46	14	1.076	1.799
LANAKEN	-	1.053	998	316	61	21	2	201	86	32	2.770	4.646
MAASMECHELEN	-	1.661	1.542	678	89	26	11	309	174	67	4.557	8.069
RIEMST	-	698	655	198	41	12	5	110	52	14	1.785	2.991
TONGEREN	-	1.343	1.046	352	84	30	7	319	151	56	3.388	5.560
VOEREN	-	168	219	94	15	10	1	23	21	5	556	1.042
WELLEN	-	376	293	73	11	1	-	51	26	6	837	1.337
OOST-VLAANDEREN	-	57.835	52.504	20.060	4.845	1.717	458	12.886	6.393	2.240	158.938	272.465
ARR. AALST	-	12.470	9.866	2.915	902	289	56	2.664	1.168	357	30.687	49.492
AALST	-	3.508	2.629	853	267	83	11	885	378	99	8.713	13.990
DENDERLEEUV	-	852	682	164	65	23	4	185	91	21	2.087	3.301
ERPE-MERE	-	905	800	213	64	17	2	177	96	20	2.294	3.727
GERAARDSBERGEN	-	1.440	1.067	327	137	39	11	328	154	68	3.571	5.750
HAALTERT	-	897	726	169	53	17	1	153	60	15	2.091	3.308
HERZELE	-	787	727	201	47	18	5	114	49	23	1.971	3.275
LEDE	-	833	621	210	53	15	2	164	64	21	1.983	3.214
NINOVE	-	1.681	1.292	399	132	47	10	365	169	53	4.148	6.700
SINT-LIEVENS-HOUTEM	-	461	343	120	33	8	3	62	27	12	1.069	1.750
ZOTTEGEM	-	1.106	979	259	51	22	7	231	80	25	2.760	4.477
ARR. DENDERMONDE	-	8.406	7.551	2.707	607	206	45	1.644	841	279	22.286	37.795
BERLARE	-	695	547	175	52	20	5	113	49	20	1.676	2.734
BUGGENHOUT	-	681	579	170	43	10	4	108	51	6	1.652	2.688
DENDERMONDE	-	1.900	1.635	603	177	36	7	446	199	70	5.073	8.488
HAMME	-	964	901	387	72	27	4	187	91	34	2.667	4.678
LAARNE	-	529	504	186	23	16	2	72	45	10	1.387	2.391
LEBBEKE	-	826	670	208	50	20	3	149	73	27	2.026	3.333
WAASMUNSTER	-	376	488	187	27	7	1	64	49	16	1.215	2.232
WETTEREN	-	973	861	249	75	37	7	248	124	43	2.617	4.327
WICHELEN	-	520	475	127	47	12	4	93	52	16	1.346	2.231
ZELE	-	942	891	415	41	21	8	164	108	37	2.627	4.693
ARR. EEKLO	-	3.225	3.141	1.045	282	95	22	715	347	132	9.004	15.323
ASSENEDE	-	558	596	202	37	14	5	90	51	21	1.574	2.745
EEKLO	-	715	640	217	88	22	7	234	107	43	2.073	3.463
KAPRIJKE	-	245	288	89	15	9	2	41	25	13	727	1.283
MALDEGEM	-	946	991	294	61	32	3	149	82	24	2.582	4.407
SINT-LAUREINS	-	271	272	99	9	6	2	35	28	9	731	1.292
ZELZATE	-	490	354	144	72	12	3	166	54	22	1.317	2.133
ARR. GENT	-	19.496	18.486	7.765	1.923	744	207	5.085	2.437	902	57.045	99.331
AALTER	-	845	866	318	49	13	4	103	76	19	2.293	4.037
DEINZE	-	1.253	1.212	408	57	21	6	204	107	35	3.303	5.658
DE PINTE	-	402	507	204	27	11	2	73	44	18	1.288	2.345
DESTELBERGEN	-	739	717	275	73	29	3	129	83	22	2.070	3.580
EVERGEM	-	1.392	1.286	445	97	37	12	245	130	54	3.698	6.300
GAVERE	-	599	552	151	42	21	4	71	42	22	1.504	2.495
GENT	-	7.472	6.439	3.444	1.133	424	133	3.218	1.353	538	24.154	42.294
KNESSELARE	-	369	342	95	18	10	3	56	32	12	937	1.575
LOCHRISTI	-	821	887	333	66	23	4	111	73	22	2.340	4.124
LOVENDEGEM	-	437	371	118	35	16	3	55	41	12	1.088	1.813
MELLE	-	391	435	155	39	11	1	81	39	16	1.168	2.027
MERELBEKE	-	892	937	357	62	28	3	181	87	25	2.572	4.467

N.I.S.		TABEL 00.08 E									BLZ. 5.-		ALLE ADMINISTRATIEVE EENHEDEN	
BEVOLKING OP 1-1-1998		FAMILIEKERNEN NAAR HET AANTAL KINDEREN												
FAMILIEKERNEN		- FAMILIEKERNEN MET KIND(EREN) MINDER DAN 18 JAAR -												
WOONPLAATS	ECHT-PAREN ZONDER KINDEREN	ECHTPAREN MET KINDEREN			VADERS MET KINDEREN			MOEDERS MET KINDEREN			TOTAAL			
		1 KIND	2 KINDEREN	3 KINDEREN EN MEER	1 KIND	2 KINDEREN	3 KINDEREN EN MEER	1 KIND	2 KINDEREN	3 KINDEREN EN MEER	FAMILIEKERNEN	KINDEREN		
MOERBEKE	-	259	245	78	25	9	1	52	15	7	691	1.167		
NAZARETH	-	473	518	173	22	10	5	74	37	10	1.322	2.311		
NEVELE	-	466	526	202	19	14	1	60	44	12	1.344	2.404		
OOSTERZELE	-	640	592	244	28	17	7	81	53	21	1.683	2.950		
SINT-MARTENS-LATEM	-	305	331	147	25	12	2	63	48	12	945	1.686		
WAARSCHOOT	-	366	349	133	26	7	4	55	33	11	984	1.714		
WACHTEBEKE	-	276	269	105	17	6	2	47	31	9	762	1.340		
ZOMERGEM	-	374	382	123	33	12	4	40	17	9	994	1.707		
ZULTE	-	725	723	257	30	13	3	86	52	16	1.905	3.337		
ARR. OUDENAARDE	-	4.889	4.512	1.825	352	150	49	846	489	178	13.290	23.289		
BRAKEL	-	653	527	150	47	7	1	97	51	8	1.541	2.487		
HOREBEKE	-	84	81	29	5	1	1	9	3	2	215	374		
KLUISBERGEN	-	242	248	107	19	11	3	41	26	9	706	1.254		
KRUISSHOUTEM	-	362	408	148	19	11	2	27	21	4	1.002	1.793		
LIERDE	-	282	251	96	14	6	3	40	19	8	719	1.229		
MAARKEDAL	-	264	268	130	17	2	4	23	23	8	739	1.357		
OUDENAARDE	-	1.125	1.111	427	70	33	10	208	118	39	3.141	5.476		
RONSE	-	937	715	445	112	54	19	289	147	76	2.794	5.155		
WORTEGEM-PETEGEM	-	255	324	103	11	6	2	29	19	3	752	1.342		
ZINGEM	-	322	249	93	24	11	1	39	27	10	776	1.291		
ZWALM	-	363	330	97	14	8	3	44	35	11	905	1.531		
ARR. SINT-NIKLAAS	-	9.349	8.948	3.803	779	233	79	1.932	1.111	392	26.626	47.235		
BEVEREN	-	2.060	1.941	707	161	59	16	337	185	85	5.551	9.575		
KRUIBEKE	-	611	569	237	66	7	4	106	55	12	1.667	2.875		
LOKEREN	-	1.494	1.444	667	120	36	15	375	192	76	4.419	8.053		
SINT-GILLIS-WAAS	-	782	768	293	45	16	7	113	70	25	2.119	3.724		
SINT-NIKLAAS	-	2.558	2.431	1.188	225	60	20	675	383	131	7.671	13.854		
STEKENE	-	765	726	281	68	22	6	103	84	19	2.074	3.607		
TEMSE	-	1.079	1.069	430	94	33	11	223	142	44	3.125	5.547		
WEST-VLAANDEREN	-	46.231	46.623	19.034	3.437	1.281	349	9.310	5.006	1.832	133.103	234.521		
ARR. BRUGGE	-	10.679	10.528	4.085	969	357	80	2.615	1.356	457	31.126	53.792		
BEERNEM	-	639	700	235	46	9	4	81	47	16	1.777	3.103		
BLANKENBERGE	-	605	503	162	95	44	11	278	110	43	1.851	3.024		
BRUGGE	-	4.246	4.086	1.792	451	165	43	1.281	617	232	12.913	22.435		
DAMME	-	454	506	249	32	16	1	65	38	13	1.374	2.536		
JABBEKE	-	625	671	259	35	16	1	81	59	22	1.769	3.149		
KNOKKE-HEIST	-	1.113	1.091	327	129	50	9	363	178	44	3.304	5.459		
OOSTKAMP	-	956	958	331	59	18	3	161	95	24	2.605	4.500		
TORHOUT	-	869	837	279	47	15	2	141	93	31	2.314	3.958		
ZEDELGEM	-	1.063	1.051	391	67	19	5	149	107	26	2.878	4.896		
ZUIENKERKE	-	109	125	60	8	5	1	15	12	6	341	632		
ARR. DIKSMUIDE	-	2.012	2.151	965	125	39	13	292	166	71	5.834	10.597		
DIKSMUIDE	-	576	676	336	49	12	3	109	63	26	1.850	3.452		
HOUTHULST	-	383	391	194	31	6	2	56	32	7	1.102	1.996		
KOEKELARE	-	398	358	135	27	8	2	50	27	19	1.024	1.775		
KORTEMARK	-	556	583	196	14	9	6	64	38	17	1.483	2.607		
LO-RENINGE	-	99	143	104	4	4	-	13	6	2	375	767		
ARR. IEPER	-	4.227	4.482	2.271	316	120	29	687	377	172	12.681	23.358		
HEUVELLAND	-	343	365	228	27	18	1	38	36	10	1.066	2.027		
IEPER	-	1.350	1.503	724	114	39	13	275	144	65	4.227	7.759		
LANGEMARK-POELKAPPELLE	-	320	368	176	21	5	3	43	23	13	972	1.818		
MESEN	-	39	34	20	7	-	-	15	3	2	120	214		
POPERINGE	-	737	819	434	49	22	8	118	52	30	2.269	4.243		
VLETEREN	-	122	147	108	11	4	1	20	12	7	432	861		
WERVIK	-	804	719	340	56	19	3	122	78	29	2.170	3.856		
ZONNEBEKE	-	512	527	241	31	13	-	56	29	16	1.425	2.580		
ARR. KORTRIJK	-	11.897	12.216	4.962	674	277	79	2.156	1.151	409	33.821	59.992		
ANZEGEM	-	664	631	263	31	9	2	53	47	13	1.713	3.032		
AVELGEM	-	390	358	154	24	11	2	81	37	11	1.068	1.857		
DEERLIJK	-	564	550	177	25	3	4	63	32	8	1.426	2.432		
HARELBEKE	-	1.243	1.226	393	63	21	8	195	90	29	3.268	5.579		
KORTRIJK	-	2.756	2.862	1.409	172	82	27	706	374	142	8.530	15.569		

N.I.S.		TABEL OO.08 E									BLZ. 6.-	
BEVOLKING OP 1-1-1998		FAMILIEKERNEN NAAR HET AANTAL KINDEREN										
FAMILIEKERNEN		- FAMILIEKERNEN MET KIND(EREN) MINDER DAN 18 JAAR -										
WOONPLAATS	ECHT- PAREN ZONDER KIN- DEREN	ECHTPAREN MET KINDEREN			VADERS MET KINDEREN			MOEDERS MET KINDEREN			TOTAAL	
		1 KIND	2 KINDEREN	3 KINDEREN EN MEER	1 KIND	2 KINDEREN	3 KINDEREN EN MEER	1 KIND	2 KINDEREN	3 KINDEREN EN MEER	FAMILIE- KERNEN	KINDEREN
KUURNE	-	565	617	208	37	11	4	104	36	12	1.594	2.757
LENDELEDE	-	248	258	107	14	3	2	24	13	5	674	1.197
MENEN	-	1.345	1.239	515	118	36	13	337	198	64	3.865	6.699
SPIERE--HELKIJN	-	73	64	43	7	3	-	22	13	5	230	416
WAREGEM	-	1.619	1.775	641	58	35	7	224	130	41	4.530	8.069
WEVELGEM	-	1.401	1.548	611	77	34	8	205	107	51	4.042	7.246
ZWEVEGEM	-	1.029	1.088	441	48	29	2	142	74	28	2.881	5.139
ARR. OOSTENDE	-	5.242	4.781	1.920	639	252	53	1.641	872	297	15.697	26.884
BREDENE	-	650	567	224	75	28	2	162	81	29	1.818	3.072
DE HAAN	-	404	410	149	39	20	4	106	57	26	1.215	2.107
GISTEL	-	483	504	209	38	14	4	90	78	14	1.434	2.560
ICHTEGEM	-	669	590	211	49	14	2	71	58	25	1.689	2.924
MIDDELKERKE	-	575	550	214	61	36	7	151	105	36	1.735	3.016
OOSTENDE	-	2.029	1.800	754	352	126	31	1.018	461	155	6.726	11.329
OUDENBURG	-	432	360	159	25	14	3	43	32	12	1.080	1.876
ARR. ROESELARE	-	6.270	6.268	2.347	295	100	40	933	564	196	17.013	29.790
HOOGLEDE	-	447	467	224	15	6	5	43	23	10	1.240	2.270
INGELMUNSTER	-	546	532	138	12	4	2	53	33	9	1.329	2.238
IZEGEM	-	1.202	1.051	402	61	22	6	210	114	35	3.103	5.280
LEDEGEM	-	461	467	149	16	3	2	41	33	12	1.184	2.058
LICHTERVELDE	-	407	408	124	24	6	1	50	28	7	1.055	1.791
MOORSLEDE	-	493	488	192	19	9	3	46	37	9	1.296	2.282
ROESELARE	-	2.244	2.296	904	126	40	17	449	263	99	6.438	11.379
STADEN	-	470	559	214	22	10	4	41	33	15	1.368	2.492
ARR. TIELT	-	3.998	4.180	1.541	185	61	32	451	265	120	10.833	19.179
ARDOOIE	-	440	427	204	18	3	3	44	37	10	1.186	2.136
DENTERGEM	-	391	373	131	8	7	4	28	29	11	982	1.726
MEULEBEKE	-	525	543	177	21	13	4	63	28	13	1.387	2.410
OOSTROZEBEKE	-	365	367	115	15	2	2	33	12	13	924	1.603
PITTEM	-	317	323	132	12	3	4	28	10	9	838	1.502
RUISELEDE	-	212	262	96	8	2	1	17	19	5	622	1.127
TIELT	-	794	848	339	51	12	6	121	60	28	2.259	4.027
WIELSBEKE	-	382	463	152	15	7	4	56	32	14	1.125	2.030
WINGENE	-	572	574	195	37	12	4	61	38	17	1.510	2.618
ARR. VEURNE	-	1.906	2.017	943	234	75	23	535	255	110	6.098	10.929
ALVERINGEM	-	166	184	129	13	5	2	20	14	4	537	1.063
DE PANNE	-	320	283	125	58	15	4	117	57	22	1.001	1.700
KOKSIJDE	-	608	670	264	62	26	7	184	84	34	1.939	3.403
NIEUWPOORT	-	349	366	173	62	17	5	121	49	30	1.172	2.094
VEURNE	-	463	514	252	39	12	5	93	51	20	1.449	2.669
WAALS GEWEST	-	121.535	114.703	57.288	20.986	8.467	2.588	51.634	26.399	10.520	414.120	728.396
WAALS BRABANT	-	12.306	13.317	6.973	2.113	1.120	286	4.523	2.601	922	44.161	80.134
ARR. NIJVEL	-	12.306	13.317	6.973	2.113	1.120	286	4.523	2.601	922	44.161	80.134
BEVEKOM	-	242	261	122	44	25	1	60	35	18	808	1.451
EIGENBRAKEL	-	1.296	1.382	588	221	120	31	438	247	81	4.404	7.733
KASTEELBRAKEL	-	328	372	151	77	33	9	100	63	17	1.150	2.020
CHASTRE	-	242	254	179	40	24	3	83	47	20	892	1.735
CHAUMONT-GISTOUX	-	372	417	248	63	32	5	115	76	22	1.350	2.513
COURT-SAINT-ETIENNE	-	309	312	211	62	28	10	116	55	29	1.132	2.098
GENEPIEN	-	481	532	278	79	41	16	181	106	40	1.754	3.210
GRAVEN	-	406	515	264	72	48	6	131	72	25	1.539	2.853
HELECINE	-	103	80	38	26	9	1	27	19	5	308	514
INCOURT	-	147	176	84	26	16	3	42	20	10	524	954
ITTER	-	210	223	83	47	23	6	57	30	16	695	1.208
GELDENAKEN	-	387	429	228	67	29	7	169	94	39	1.449	2.648
TERHULPEN	-	251	221	146	34	21	2	96	58	15	844	1.524
LASNE	-	493	572	307	69	35	6	145	86	34	1.747	3.238
MONT-SAINT-GUIBERT	-	225	220	145	24	22	4	72	46	15	773	1.446
NIJVEL	-	791	737	359	163	72	19	388	194	72	2.795	4.827
ORP-JAUCHE	-	267	257	154	40	21	8	97	39	16	899	1.625
OTTIGNIES-LOUVAIN-LA-NEUVE	-	818	1.013	710	118	77	37	354	251	100	3.478	6.857
PERWIJS	-	266	280	134	40	17	6	100	46	19	908	1.621



N.I.S.		TABEL OO.08 E						BLZ. 7.-			ALLE ADMINISTRATIEVE EENHEDEN	
BEVOLKING OP 1-1-1998		FAMILIEKERNEN NAAR HET AANTAL KINDEREN										
FAMILIEKERNEN		- FAMILIEKERNEN MET KIND(EREN) MINDER DAN 18 JAAR -										
WOONPLAATS	ECHT-PAREN ZONDER KINDEREN	ECHTPAREN MET KINDEREN			VADERS MET KINDEREN			MOEDERS MET KINDEREN			TOTAAL	
		1 KIND	2 KINDEREN	3 KINDEREN EN MEER	1 KIND	2 KINDEREN	3 KINDEREN EN MEER	1 KIND	2 KINDEREN	3 KINDEREN EN MEER	FAMILIEKERNEN	KINDEREN
RAMILLIES	-	205	205	115	25	18	10	50	29	18	675	1.252
REBECC	-	391	378	177	68	46	15	148	67	28	1.318	2.313
RIXENSART	-	681	837	402	115	69	12	282	164	37	2.599	4.686
TUBEKE	-	824	758	339	161	76	12	316	185	72	2.743	4.772
VILLERS-LA-VILLE	-	377	359	210	56	30	8	113	61	29	1.243	2.257
WALHAIN	-	194	217	117	36	17	4	50	38	10	683	1.262
WATERLOO	-	980	1.201	598	144	72	20	326	213	65	3.619	6.630
WAVER	-	1.020	1.109	586	196	99	25	467	260	70	3.832	6.887
HENEGOUWEN	-	49.054	40.784	19.005	8.878	3.220	995	22.535	11.289	4.636	160.396	273.320
ARR. AAT	-	3.086	2.576	1.045	603	202	67	1.244	597	229	9.649	16.102
AAT	-	952	775	302	203	61	17	467	212	77	3.066	5.021
BELOEIL	-	557	396	162	99	41	8	223	100	46	1.632	2.660
BERNISSART	-	468	401	159	83	25	14	192	94	39	1.475	2.507
BRUGELETTE	-	115	106	51	37	16	5	47	30	15	422	735
CHIEVRES	-	267	177	79	49	12	8	96	45	16	749	1.221
ELZELE	-	196	200	80	41	17	7	61	28	13	643	1.108
VLOESBERG	-	120	109	45	16	5	1	34	23	3	356	597
FRASNES-LEZ-ANVAING	-	411	412	167	75	25	7	124	65	20	1.306	2.253
ARR. CHARLEROI	-	15.946	12.791	6.299	2.904	1.036	338	8.101	3.817	1.689	52.921	90.215
AISEAU-PRESLES	-	439	385	219	64	17	5	172	85	44	1.430	2.554
CHAPELLE-LEZ-HERLAIMONT	-	599	453	191	97	41	17	247	109	50	1.804	2.991
CHARLEROI	-	6.968	5.349	2.773	1.437	484	173	4.349	2.073	947	24.553	41.779
CHATELET	-	1.403	1.049	498	252	88	25	746	309	127	4.497	7.472
COURCELLES	-	1.226	984	444	230	84	24	525	232	116	3.865	6.590
FARCIENNES	-	464	366	268	67	21	13	183	91	48	1.521	2.822
FLEURUS	-	917	766	366	147	56	17	342	180	77	2.868	4.922
FONTAINE-L'EVEQUE	-	679	543	241	94	53	12	291	145	56	2.114	3.565
GERPINNES	-	517	431	158	60	17	4	198	68	27	1.480	2.408
LES BONS VILLERS	-	345	350	152	57	25	9	109	49	27	1.123	1.993
MANAGE	-	898	787	363	148	49	14	378	193	83	2.913	5.049
MONTIGNIES-LE-TILLEUL	-	385	348	135	61	24	2	181	78	18	1.232	2.023
PONT-A-CELLES	-	687	617	269	116	41	10	216	118	30	2.104	3.579
SENEFFE	-	419	363	222	74	36	13	164	87	39	1.417	2.528
ARR. BERGEN	-	9.422	7.486	3.365	1.754	629	217	5.027	2.673	1.029	31.602	53.214
BOUSSU	-	801	610	304	129	53	22	411	190	85	2.605	4.405
COLFONTAINE	-	773	641	301	146	49	15	433	230	103	2.691	4.642
DOUR	-	632	548	224	116	37	14	301	136	57	2.065	3.492
FRAMERIES	-	846	598	272	168	52	20	402	200	87	2.645	4.404
HENSIES	-	295	232	117	37	19	3	104	42	20	869	1.496
HONNELLES	-	176	174	81	40	12	6	72	27	8	596	1.040
JURBEKE	-	412	349	120	53	25	6	145	108	37	1.255	2.106
LENS	-	129	124	61	17	17	9	59	40	7	463	829
BERGEN	-	3.048	2.464	1.108	668	234	80	2.094	1.170	454	11.320	19.041
QUAREGNON	-	804	600	290	115	34	15	397	198	71	2.524	4.227
QUEVY	-	304	265	98	48	24	11	102	46	14	912	1.531
QUIEVRAIN	-	254	217	109	62	18	4	110	52	23	849	1.446
SAINT-GHISLAIN	-	948	664	280	155	55	12	397	234	63	2.808	4.555
ARR. MOESKROEN	-	2.740	2.439	1.133	458	154	39	972	552	232	8.719	15.203
KOMEN-WAASTEN	-	714	691	305	113	44	12	184	112	44	2.219	3.911
MOESKROEN	-	2.026	1.748	828	345	110	27	788	440	188	6.500	11.292
ARR. ZINNIK	-	6.959	5.894	2.622	1.175	423	125	2.749	1.452	597	21.996	37.507
'S GRAVENBRAKEL	-	715	688	312	118	57	22	269	158	63	2.402	4.234
ECAUSSINNES	-	382	312	127	83	36	7	148	85	38	1.218	2.045
EDINGEN	-	437	369	147	72	23	7	142	86	44	1.327	2.273
LA LOUVIERE	-	3.234	2.582	1.136	482	152	52	1.335	644	275	9.892	16.642
LE ROEULX	-	328	280	121	52	15	5	120	59	22	1.002	1.697
LESSEN	-	605	507	224	161	66	13	278	156	53	2.063	3.483
OPZULLIK	-	343	335	108	61	28	4	74	53	14	1.020	1.725
ZINNIK	-	915	821	447	146	46	15	383	211	88	3.072	5.408

N.I.S.		TABEL OO.08 E						BLZ. 8.-			ALLE ADMINISTRATIEVE EENHEDEN	
BEVOLKING OP 1-1-1998		FAMILIEKERNEN NAAR HET AANTAL KINDEREN										
FAMILIEKERNEN		- FAMILIEKERNEN MET KIND(EREN) MINDER DAN 18 JAAR -										
WOONPLAATS	ECHT-PAREN ZONDER KINDEREN	ECHTPAREN MET KINDEREN			VADERS MET KINDEREN			MOEDERS MET KINDEREN			TOTAAL	
		1 KIND	2 KINDEREN	3 KINDEREN EN MEER	1 KIND	2 KINDEREN	3 KINDEREN EN MEER	1 KIND	2 KINDEREN	3 KINDEREN EN MEER	FAMILIEKERNEN	KINDEREN
ARR. THUIN	-	5.728	5.085	2.330	1.018	394	115	2.213	1.118	443	18.444	31.739
ANDERLUES	-	502	352	157	100	35	11	186	77	40	1.460	2.429
BEAUMONT	-	218	250	115	45	12	4	98	49	20	811	1.439
BINCHE	-	1.358	1.077	396	204	64	24	514	239	78	3.954	6.453
CHIMAY	-	300	372	225	53	26	6	139	94	28	1.243	2.350
ERQUELINNES	-	344	339	170	62	29	7	187	68	35	1.241	2.168
ESTINNES	-	311	255	111	62	17	3	99	57	27	942	1.600
FROIDCHAPELLE	-	93	123	75	25	13	3	35	19	13	399	781
HAM-SUR-HEURE-NALINNES	-	490	495	233	85	39	7	175	106	25	1.655	2.875
LOBBES	-	222	220	77	52	20	5	62	45	10	713	1.209
MERBES-LE-CHATEAU	-	169	144	77	42	10	6	68	20	15	551	953
MOMIGNIES	-	147	162	105	42	24	9	74	62	29	654	1.254
MORLANWELZ	-	777	619	287	136	54	12	306	131	57	2.379	4.015
SIVRY-RANCE	-	192	166	80	27	9	5	70	34	18	601	1.052
THUIN	-	605	511	222	83	42	13	200	117	48	1.841	3.161
ARR. DOORNIK	-	5.173	4.513	2.211	966	382	94	2.229	1.080	417	17.065	29.340
ANTOING	-	279	218	125	68	21	4	152	61	23	951	1.602
BRUNEHAUT	-	287	283	124	54	26	2	85	35	14	910	1.576
CELLES	-	212	195	98	30	9	2	56	24	10	636	1.126
ESTAIMPUIS	-	419	359	160	60	27	8	142	63	22	1.260	2.154
LEUZE-EN-HAINAUT	-	488	405	218	77	40	12	200	104	34	1.578	2.719
MONT-DE-L'ENCLUS	-	142	109	60	21	6	-	24	10	4	376	646
PECQ	-	212	167	86	38	13	3	62	29	6	616	1.045
PERUWELZ	-	594	548	259	152	43	15	269	149	53	2.082	3.597
RUMES	-	236	185	82	27	10	1	47	21	7	616	1.038
DOORNIK	-	2.304	2.044	999	439	187	47	1.192	584	244	8.040	13.837
PROV. LUIK	-	35.795	34.510	17.159	6.123	2.482	764	16.000	7.731	2.982	123.546	217.423
ARR. HOEI	-	3.566	3.446	1.750	790	343	108	1.467	763	295	12.528	22.126
AMAY	-	466	392	181	122	42	16	237	112	52	1.620	2.751
ANTHISNES	-	147	156	68	38	19	7	42	21	6	504	894
BURDINNE	-	104	106	52	20	7	7	29	11	8	344	622
CLAVIER	-	148	155	102	26	14	7	47	27	5	531	995
ENGIS	-	243	162	76	57	13	2	88	46	23	710	1.167
FERRIERES	-	143	160	94	23	11	2	37	29	8	507	948
HAMOIR	-	128	118	58	21	8	2	48	29	11	423	744
HERON	-	148	139	83	32	16	4	54	24	18	518	957
HOEI	-	482	500	302	160	69	18	360	188	62	2.141	3.814
MARCHIN	-	185	183	86	52	22	12	69	39	18	666	1.171
MODAVE	-	148	150	53	23	17	3	53	28	6	481	815
NANDRIN	-	242	231	121	22	25	6	57	39	10	753	1.360
OUFFET	-	88	96	52	27	4	3	27	17	3	317	564
TINLOT	-	87	90	49	16	8	1	17	17	5	290	531
VERLAINE	-	150	169	74	22	6	2	32	17	5	477	858
VILLERS-LE-BOUILLET	-	218	206	101	37	23	6	84	37	20	732	1.300
WANZE	-	439	433	198	92	39	10	186	82	35	1.514	2.635
ARR. LUIK	-	20.288	18.125	8.684	3.655	1.439	424	10.458	4.749	1.783	69.615	119.754
ANS	-	1.104	908	379	158	45	6	500	234	65	3.399	5.633
AWANS	-	359	333	121	59	19	3	123	48	14	1.079	1.784
AYWALLE	-	342	336	174	78	30	8	157	69	22	1.216	2.133
BITSINGEN	-	329	305	122	55	18	8	90	54	26	1.007	1.748
BEYNE-HEUSAY	-	442	457	145	77	35	7	210	88	39	1.500	2.521
BLEGNY	-	488	540	211	80	39	5	149	78	21	1.611	2.798
CHAUDFONTAINE	-	686	703	327	90	43	8	272	154	72	2.355	4.157
COMBLAIN-AU-PONT	-	220	168	84	33	16	6	82	46	16	671	1.153
DALHEM	-	274	282	120	42	11	1	51	22	11	814	1.432
ESNEUX	-	437	485	226	87	46	12	200	88	29	1.610	2.827
FLEMALLE	-	968	788	311	187	72	21	494	266	100	3.207	5.323
FLERON	-	584	522	265	79	23	4	246	128	32	1.883	3.261
GRACE-HOLLOGNE	-	959	836	392	147	66	16	356	148	60	2.980	5.094
HERSTAL	-	1.307	1.157	510	243	80	30	691	302	104	4.424	7.461
JUPRELLE	-	375	349	124	51	17	5	79	37	15	1.052	1.787
LUIK	-	5.065	4.328	2.576	1.116	424	143	3.881	1.591	635	19.759	34.497
NEUPRE	-	353	393	126	41	25	9	115	49	23	1.134	1.953
OUPEYE	-	961	848	355	171	62	17	411	196	72	3.093	5.215

N.I.S.		TABEL OO.08 E									BLZ. 9.-		ALLE ADMINISTRATIEVE EENHEDEN	
BEVOLKING OP 1-1-1998		FAMILIEKERNEN NAAR HET AANTAL KINDEREN												
FAMILIEKERNEN		- FAMILIEKERNEN MET KIND(EREN) MINDER DAN 18 JAAR -												
WOONPLAATS	ECHT-PAREN ZONDER KINDEREN	ECHTPAREN MET KINDEREN			VADERS MET KINDEREN			MOEDERS MET KINDEREN			TOTAAL			
		1 KIND	2 KINDEREN	3 KINDEREN EN MEER	1 KIND	2 KINDEREN	3 KINDEREN EN MEER	1 KIND	2 KINDEREN	3 KINDEREN EN MEER	FAMILIEKERNEN	KINDEREN		
SAINT-NICOLAS	-	930	770	328	135	52	20	396	173	63	2.867	4.822		
SERAING	-	2.075	1.642	756	417	167	53	1.303	624	244	7.281	12.204		
SOU MAGNE	-	632	592	283	77	40	10	176	101	34	1.945	3.420		
SPRIMONT	-	502	518	266	72	44	18	153	65	27	1.665	3.033		
TROOZ	-	275	285	143	62	25	4	99	54	17	964	1.706		
WEZET	-	621	580	340	108	40	10	224	134	42	2.099	3.792		
ARR. VERVIERS	-	9.189	10.522	5.665	1.277	534	187	3.160	1.780	747	33.061	61.300		
AMEL	-	164	254	134	8	3	1	10	8	9	591	1.184		
AUBEL	-	125	180	106	14	7	4	40	20	4	500	959		
BAELEN	-	152	183	90	24	11	-	44	15	4	523	941		
BULLINGEN	-	191	237	134	10	5	4	24	16	6	627	1.204		
BURG-REULAND	-	141	184	91	5	2	-	11	10	4	448	859		
BUTGENBACH	-	205	273	139	15	3	-	33	14	6	688	1.318		
DISON	-	502	451	309	89	48	13	244	143	79	1.878	3.505		
EUPEN	-	599	676	281	69	26	3	204	114	38	2.010	3.569		
HERVE	-	620	712	394	56	31	12	170	94	31	2.120	3.965		
JALHAY	-	267	361	182	48	20	7	66	50	18	1.019	1.914		
KELMIS	-	422	396	150	31	9	3	129	68	19	1.227	2.076		
LIERNEUX	-	120	116	72	14	10	2	16	18	15	383	735		
LIMBURG	-	192	223	106	30	16	2	74	39	15	697	1.251		
LONTZEN	-	186	226	92	23	14	2	66	31	6	646	1.141		
MALMEDY	-	401	489	223	49	12	10	101	47	20	1.352	2.471		
OLNE	-	151	155	73	19	12	1	35	17	10	473	848		
PEPINSTER	-	313	357	181	63	33	12	121	76	34	1.190	2.185		
PLOMBIERES	-	371	413	217	32	9	3	86	54	18	1.203	2.221		
RAEREN	-	393	412	177	37	6	4	111	49	22	1.211	2.144		
SANKT-VITH	-	352	424	217	14	6	-	53	39	16	1.121	2.103		
SPA	-	290	293	177	79	27	9	208	86	39	1.208	2.158		
STAVELOT	-	215	243	158	42	18	9	62	42	10	799	1.496		
STOUMONT	-	108	104	58	25	9	2	24	19	6	355	634		
THEUX	-	376	471	252	68	32	17	124	82	27	1.449	2.720		
THIMISTER-CLERMONT	-	197	251	165	21	12	4	21	28	8	707	1.409		
TROIS-PONTS	-	79	119	49	12	3	1	15	12	3	293	546		
VERVIERS	-	1.548	1.657	1.066	315	121	51	932	505	248	6.443	12.126		
WEISMES	-	211	301	152	22	12	6	46	23	10	783	1.502		
WELKENRAEDT	-	298	361	220	43	17	5	90	61	22	1.117	2.116		
ARR. BORGWORM	-	2.752	2.417	1.060	391	166	45	915	439	157	8.342	14.243		
BERLOZ	-	101	82	43	22	10	4	24	13	4	303	528		
BRAIVES	-	214	202	91	39	13	4	88	35	8	694	1.179		
CRISNEE	-	113	97	35	11	4	1	20	9	2	292	492		
DONCEEL	-	117	115	50	17	2	1	19	16	5	342	602		
FAIMES	-	128	117	61	20	4	-	29	19	8	386	681		
FEXHE-LE-HAUT-CLOCHER	-	102	124	59	18	12	5	34	21	5	380	693		
GEER	-	109	96	48	12	4	2	34	12	2	319	546		
HANNUIT	-	516	474	229	63	33	8	150	75	37	1.585	2.779		
LIJSEM	-	125	97	50	17	6	1	30	25	7	358	627		
OERLE	-	155	130	33	17	8	3	39	12	11	408	667		
REMICOURT	-	192	170	49	20	12	3	58	29	8	541	885		
SAINT-GEORGES-SUR-MEUSE	-	305	224	104	43	21	5	111	59	15	887	1.470		
BORGWORM	-	492	406	163	79	29	7	244	106	40	1.566	2.589		
WASSEIGES	-	83	83	45	13	8	1	35	8	5	281	505		
LUXEMBURG	-	8.681	10.431	5.679	1.269	539	193	2.515	1.457	626	31.390	58.835		
ARR. AARLEN	-	2.061	2.244	990	258	94	33	596	311	114	6.701	11.899		
AARLEN	-	933	1.019	476	120	43	18	305	149	46	3.109	5.517		
ATTERT	-	176	222	107	16	8	4	34	13	4	584	1.089		
ALBANGE	-	583	578	250	82	26	9	193	107	41	1.869	3.259		
MARTELANGE	-	55	66	21	10	3	-	15	8	6	184	329		
MESSANCY	-	314	359	136	30	14	2	49	34	17	955	1.705		
ARR. BASTENAKEN	-	1.349	1.747	1.096	192	87	25	381	225	91	5.193	10.093		
BASTENAKEN	-	472	587	378	69	25	12	124	87	37	1.791	3.516		
BERTOEGNE	-	93	120	79	12	4	-	16	17	7	348	685		
FAUVILLERS	-	62	82	56	11	-	4	14	7	5	241	480		
GOUVV	-	154	185	124	14	10	4	51	20	10	572	1.104		

N.I.S. BEVOLKING OP 1-1-1998 FAMILIEKERNEN	TABEL 00.08 E		BLZ. 10.-								ALLE ADMINISTRATIEVE EENHEDEN	
	FAMILIEKERNEN NAAR HET AANTAL KINDEREN											
	- FAMILIEKERNEN MET KIND(EREN) MINDER DAN 18 JAAR -											
WOONPLAATS	ECHT-PAREN ZONDER KIN- DEREN	ECHTPAREN MET KINDEREN			VADERS MET KINDEREN			MOEDERS MET KINDEREN			TOTAAL	
		1 KIND	2 KINDEREN	3 KINDEREN EN MEER	1 KIND	2 KINDEREN	3 KINDEREN EN MEER	1 KIND	2 KINDEREN	3 KINDEREN EN MEER	FAMILIE KERNEN	KINDEREN
HOUFFALIZE	-	123	185	127	25	11	1	47	26	13	558	1.108
SAINTE-ODE	-	75	92	47	17	5	-	22	20	8	286	534
VAUX-SUR-SURE	-	147	182	140	12	6	4	28	12	5	536	1.087
VIELSALM	-	223	314	145	32	26	-	79	36	6	861	1.579
ARR. MARCHE-EN-FAMENNE	-	1.666	2.023	1.154	282	143	37	587	328	164	6.384	12.082
DURBUY	-	309	353	173	61	22	8	122	80	32	1.160	2.113
EREZEE	-	95	94	62	14	13	-	21	11	8	318	595
HOTTON	-	171	209	133	31	15	4	55	46	11	675	1.289
LA ROCHE-EN-ARDENNE	-	118	145	65	25	12	2	50	25	10	452	823
MANHAY	-	86	114	83	18	12	2	26	10	13	364	733
MARCHE-EN-FAMENNE	-	559	689	398	94	40	13	224	111	64	2.192	4.167
NASSOGNE	-	171	192	134	19	15	5	47	21	17	621	1.223
RENDEUX	-	60	91	52	9	10	3	23	13	5	266	523
TENNEVILLE	-	97	136	54	11	4	-	19	11	4	336	616
ARR. NEUFCHATEAU	-	1.868	2.276	1.314	280	104	52	479	308	140	6.821	12.994
BERTRIX	-	268	321	215	35	20	4	88	43	30	1.024	1.986
BOUILLON	-	168	198	94	35	16	5	54	34	13	617	1.122
DAVERDISSE	-	44	48	20	10	5	2	12	7	2	150	264
HERBEUMONT	-	48	50	30	5	3	4	9	6	4	159	300
LEGLISE	-	128	162	114	23	2	7	19	9	3	467	929
LIBIN	-	138	207	104	17	7	2	38	22	6	541	1.033
LIBRAMONT-CHEVIGNY	-	333	429	222	34	11	5	78	63	25	1.200	2.295
NEUFCHATEAU	-	222	251	157	31	8	4	48	32	25	778	1.484
PALISEUL	-	148	204	122	22	8	4	32	20	14	574	1.134
SAINT-HUBERT	-	205	218	130	39	14	6	53	35	6	706	1.291
TELLIN	-	59	89	44	13	3	5	23	17	7	260	501
WELLIN	-	107	99	62	16	7	4	25	20	5	345	655
ARR. VIRTON	-	1.737	2.141	1.125	257	111	46	472	285	117	6.291	11.767
CHINY	-	149	205	129	24	11	5	34	29	2	588	1.141
ETALLE	-	200	231	126	35	18	6	36	22	14	688	1.282
FLORENVILLE	-	149	200	110	28	10	8	73	46	16	640	1.203
HABAY	-	286	355	167	28	12	6	45	37	15	951	1.782
MEIX-DEVANT-VIRTON	-	107	117	67	14	2	1	24	14	7	353	661
MUSSON	-	159	178	67	16	10	6	34	21	4	495	879
ROUVROY	-	60	69	64	9	3	2	20	8	8	243	490
SAINT-LEGER	-	135	160	73	17	9	4	25	15	7	445	822
TINTIGNY	-	118	170	85	16	10	1	29	13	5	447	846
VIRTON	-	374	456	237	70	26	7	152	80	39	1.441	2.661
PROV. NAMEN	-	15.699	15.661	8.472	2.603	1.106	350	6.061	3.321	1.354	54.627	98.684
ARR. DINANT	-	3.264	3.615	2.164	570	262	75	1.239	699	318	12.206	22.824
ANHEE	-	244	230	123	43	12	5	83	48	17	805	1.435
BEAURAING	-	269	282	193	43	14	5	115	58	21	1.000	1.855
BIEVRE	-	91	126	91	11	2	3	17	10	7	358	738
CINEY	-	517	512	284	60	29	9	196	120	53	1.780	3.272
DINANT	-	354	393	252	94	47	8	216	125	49	1.538	2.831
GEDINNE	-	118	190	107	29	7	4	33	25	7	520	1.014
HAMOIS	-	233	283	192	31	15	6	54	34	27	875	1.748
HASTIERE	-	136	150	73	37	11	3	73	33	15	531	944
HAVELANGE	-	167	165	115	27	20	4	43	26	15	582	1.131
HOUYET	-	121	170	109	20	12	3	51	29	15	530	1.036
ONHAYE	-	113	120	55	20	8	5	40	28	14	403	734
ROCHEFORT	-	409	452	245	79	36	12	170	75	38	1.516	2.760
SOMME-LEUZE	-	126	138	103	22	15	2	45	30	9	490	941
VRESSE-SUR-SEMOIS	-	86	102	44	18	7	3	26	9	6	301	547
YVOIR	-	280	302	178	36	27	3	77	49	25	977	1.838
ARR. NAMEN	-	10.216	9.926	5.263	1.619	689	212	4.004	2.120	843	34.892	62.497
ANDENNE	-	836	788	410	144	71	12	374	210	95	2.940	5.253
ASSESE	-	236	253	148	36	21	3	57	23	20	797	1.494
EGHEZEE	-	576	521	282	67	29	13	123	81	33	1.725	3.139
FERNELMONT	-	241	268	163	28	12	7	72	35	9	835	1.564
FLOREFFE	-	277	290	142	44	13	13	71	43	21	914	1.668
FOSSÉS-LA-VILLE	-	356	319	155	58	31	6	130	54	24	1.133	1.967
GEMBLOUX	-	786	820	367	102	50	15	225	130	50	2.545	4.560

N.I.S.		TABEL 00.08 E									BLZ. 11.-	
BEVOLKING OP 1-1-1998		FAMILIEKERNEN NAAR HET AANTAL KINDEREN									ALLE ADMINISTRATIEVE EENHEDEN	
FAMILIEKERNEN		- FAMILIEKERNEN MET KIND(EREN) MINDER DAN 18 JAAR -										
WOONPLAATS	ECHT-PAREN ZONDER KIN- DEREN	ECHTPAREN MET KINDEREN			VADERS MET KINDEREN			MOEDERS MET KINDEREN			TOTAAL	
		1 KIND	2 KINDEREN	3 KINDEREN EN MEER	1 KIND	2 KINDEREN	3 KINDEREN EN MEER	1 KIND	2 KINDEREN	3 KINDEREN EN MEER	FAMILIE- KERNEN	KINDEREN
GESVES	-	197	241	133	45	23	5	79	46	13	782	1.454
JEMEPPE-SUR-SAMBRE	-	723	618	314	117	38	18	273	118	57	2.276	3.963
LA BRUYERE	-	325	345	198	32	19	3	73	50	15	1.060	1.968
METTET	-	441	471	207	64	22	5	135	78	33	1.456	2.587
NAMEN	-	3.325	3.243	1.871	555	222	74	1.686	893	327	12.196	21.925
OHEY	-	144	167	83	21	14	5	33	32	6	505	937
PROFONDEVILLE	-	398	428	243	56	32	7	138	65	30	1.397	2.566
SAMBREVILLE	-	1.049	882	413	208	63	23	445	210	96	3.389	5.804
SOMBREFFE	-	306	272	134	42	29	3	90	52	14	942	1.648
ARR. PHILIPPEVILLE	-	2.219	2.120	1.045	414	155	63	818	502	193	7.529	13.363
CERFONTAINE	-	154	150	78	30	7	7	56	31	15	528	949
COUVIN	-	382	432	219	108	52	13	195	120	54	1.575	2.863
DOISCHE	-	82	101	58	17	11	2	29	22	6	328	612
FLORENNES	-	412	383	203	59	18	9	147	97	32	1.360	2.439
PHILIPPEVILLE	-	278	266	137	49	14	5	84	64	25	922	1.655
VIROINVAL	-	184	177	72	44	22	9	99	57	23	687	1.179
WALCOURT	-	727	611	278	107	31	18	208	111	38	2.129	3.666

N.I.S.	TABEL OO.08 F		BLZ. 1.-		ARRONDISSEMENTEN							
BEVOLKING OP 1-1-1998	FAMILIEKERNEN NAAR HET AANTAL KINDEREN											
FAMILIEKERNEN	- FAMILIEKERNEN MET KIND(EREN) MINDER DAN 21 JAAR -											
WOONPLAATS	ECHT-PAREN ZONDER KIN- DEREN	ECHTPAREN MET KINDEREN			VADERS MET KINDEREN			MOEDERS MET KINDEREN			TOTAAL	
		1 KIND	2 KINDEREN	3 KINDEREN EN MEER	1 KIND	2 KINDEREN	3 KINDEREN EN MEER	1 KIND	2 KINDEREN	3 KINDEREN EN MEER	FAMILIE- KERNEN	KINDEREN
HET RIJK	-	419.860	429.473	206.353	52.084	21.273	6.475	136.383	74.129	29.254	1.375.284	2.480.044
BRUSSELS HOOFDSTEDELIJK GEW.	-	28.052	27.041	19.814	5.668	2.527	776	19.443	9.541	4.013	116.875	221.999
VLAAMS GEWEST	-	261.223	272.585	117.385	23.409	9.381	2.703	60.342	34.127	12.509	793.664	1.422.844
WAALS GEWEST	-	130.585	129.847	69.154	23.007	9.365	2.996	56.598	30.461	12.732	464.745	835.201
WAARVAN DUITSTALIGE GEMEENS.	-	2.774	3.461	1.662	243	84	26	707	400	160	9.517	17.664
PROV. ANTWERPEN	-	64.910	70.598	34.213	7.304	3.029	946	17.898	10.145	3.858	212.901	392.880
ARR. ANTWERPEN	-	33.177	35.881	20.173	4.786	2.092	679	11.619	6.386	2.523	117.316	221.243
ARR. MECHELEN	-	13.298	13.139	5.828	1.164	459	141	2.986	1.703	602	39.320	70.743
ARR. TURNHOUT	-	18.435	21.578	8.212	1.354	478	126	3.293	2.056	733	56.265	100.894
VLAAMS BRABANT	-	44.448	46.106	18.843	4.315	2.034	491	10.802	6.326	2.170	135.535	239.506
ARR. HALLE-VILVOORDE	-	24.326	26.081	10.330	2.715	1.358	286	6.452	3.941	1.279	76.768	135.481
ARR. LEUVEN	-	20.122	20.025	8.513	1.600	676	205	4.350	2.385	891	58.767	104.025
LIMBURG	-	38.220	41.255	16.597	2.256	819	246	6.805	4.006	1.411	111.615	200.032
ARR. HASSELT	-	18.330	19.143	7.906	1.156	401	120	3.522	2.038	704	53.320	95.369
ARR. MAASEIK	-	10.152	12.781	5.251	554	231	67	1.491	1.032	351	31.910	59.013
ARR. TONGEREN	-	9.738	9.331	3.440	546	187	59	1.792	936	356	26.385	45.650
OOST-VLAANDEREN	-	63.675	60.810	24.512	5.559	1.991	579	14.465	7.683	2.765	182.039	317.894
ARR. AALST	-	13.834	11.609	3.591	1.062	341	75	2.996	1.442	449	35.399	58.117
ARR. DENDERMONDE	-	9.371	8.726	3.359	701	246	59	1.821	1.009	347	25.639	44.273
ARR. EEKLO	-	3.628	3.650	1.304	338	104	34	786	423	162	10.429	18.040
ARR. GENT	-	21.178	21.259	9.397	2.155	849	254	5.717	2.900	1.107	64.816	115.119
ARR. OUDENAARDE	-	5.363	5.274	2.221	407	169	61	958	595	221	15.269	27.281
ARR. SINT-NIKLAAS	-	10.301	10.292	4.640	896	282	96	2.187	1.314	479	30.487	55.064
WEST-VLAANDEREN	-	49.970	53.816	23.220	3.975	1.508	441	10.372	5.967	2.305	151.574	272.532
ARR. BRUGGE	-	11.463	12.286	4.951	1.116	420	96	2.930	1.612	590	35.464	62.597
ARR. DIKSMUIDE	-	2.115	2.443	1.190	147	48	16	311	215	82	6.567	12.244
ARR. IEPER	-	4.578	5.130	2.708	347	139	43	753	461	215	14.374	26.965
ARR. KORTRIJK	-	13.061	14.071	6.092	812	322	108	2.428	1.378	533	38.805	70.128
ARR. OOSTENDE	-	5.703	5.504	2.319	717	278	63	1.819	1.000	359	17.762	30.913
ARR. ROESLARE	-	6.786	7.208	2.914	349	135	48	1.030	670	239	19.379	34.670
ARR. TIELT	-	4.236	4.886	1.890	229	74	38	509	327	148	12.337	22.369
ARR. VEURNE	-	2.028	2.288	1.156	258	92	29	592	304	139	6.886	12.646
WAALS BRABANT	-	13.294	15.005	8.392	2.297	1.198	341	5.016	3.066	1.165	49.774	92.175
ARR. NIJVEL	-	13.294	15.005	8.392	2.297	1.198	341	5.016	3.066	1.165	49.774	92.175
HENEGOUWEN	-	53.277	46.500	23.152	9.701	3.576	1.136	24.553	12.876	5.517	180.288	313.825
ARR. AAT	-	3.385	2.965	1.278	643	226	73	1.350	692	280	10.892	18.567
ARR. CHARLEROI	-	17.406	14.394	7.666	3.162	1.157	386	8.819	4.358	1.975	59.323	103.330
ARR. BERGEN	-	10.054	8.738	4.125	1.917	700	246	5.422	3.038	1.214	35.454	61.150
ARR. MOESKROEN	-	2.997	2.747	1.412	491	178	48	1.076	615	290	9.854	17.596
ARR. ZINNIK	-	7.523	6.687	3.187	1.287	471	148	3.015	1.658	702	24.678	42.937
ARR. THUIN	-	6.256	5.745	2.823	1.125	437	124	2.407	1.292	532	20.741	36.349
ARR. DOORNIK	-	5.656	5.224	2.661	1.076	407	111	2.464	1.223	524	19.346	33.896
PROV. LUIK	-	38.404	39.006	20.556	6.781	2.745	867	17.589	8.932	3.601	138.481	248.710
ARR. HOEI	-	3.779	3.888	2.088	852	379	122	1.604	870	373	13.955	25.164
ARR. LUIK	-	21.984	20.604	10.456	4.075	1.604	476	11.550	5.518	2.137	78.404	137.598
ARR. VERVIERS	-	9.593	11.765	6.758	1.410	590	220	3.438	2.026	900	36.700	69.644
ARR. BORGWORM	-	3.048	2.749	1.254	444	172	49	997	518	191	9.422	16.304
LUXEMBURG	-	8.900	11.685	6.847	1.368	632	219	2.768	1.726	772	34.917	67.210
ARR. AARLEN	-	2.149	2.534	1.172	287	104	40	664	364	136	7.450	13.499
ARR. BASTENAKEN	-	1.346	1.957	1.316	206	110	28	403	268	120	5.754	11.536
ARR. MARCHE-EN-FAMENNE	-	1.713	2.244	1.383	304	162	42	630	392	205	7.075	13.758
ARR. NEUFCHATEAU	-	1.938	2.566	1.603	304	125	57	557	364	160	7.674	14.986
ARR. VIRTON	-	1.754	2.384	1.373	267	131	52	514	338	151	6.964	13.431
PROV. NAMEN	-	16.710	17.651	10.207	2.860	1.214	433	6.672	3.861	1.677	61.285	113.281
ARR. DINANT	-	3.364	4.109	2.593	619	266	98	1.355	832	382	13.618	26.127
ARR. NAMEN	-	10.954	11.142	6.337	1.782	771	266	4.423	2.460	1.062	39.197	71.817
ARR. PHILIPPEVILLE	-	2.392	2.400	1.277	459	177	69	894	569	233	8.470	15.337

N.I.S. BEVOLKING OP 1-1-1998 FAMILIEKERNEN		TABEL OO.08 F FAMILIEKERNEN NAAR HET AANTAL KINDEREN - FAMILIEKERNEN MET KIND(EREN) MINDER DAN 21 JAAR -									BLZ. 1.- ALLE ADMINISTRATIEVE EENHEDEN		
WOONPLAATS		ECHT-PAREN ZONDER KIN- DEREN	ECHT-PAREN MET KINDEREN			VADERS MET KINDEREN			MOEDERS MET KINDEREN			TOTAAL	
			1 KIND	2 KINDEREN	3 KINDEREN EN MEER	1 KIND	2 KINDEREN	3 KINDEREN EN MEER	1 KIND	2 KINDEREN	3 KINDEREN EN MEER	FAMILIE- KERNEN	KINDEREN
HET RIJK	-	419.860	429.473	206.353	52.084	21.273	6.475	136.383	74.129	29.254	1.375.284	2.480.044	
BRUSSELS HOOFDST. GEW.	-	28.052	27.041	19.814	5.668	2.527	776	19.443	9.541	4.013	116.875	221.999	
ARR. BRUSSEL-HOOFDSTAD	-	28.052	27.041	19.814	5.668	2.527	776	19.443	9.541	4.013	116.875	221.999	
ANDERLECHT	-	2.717	2.458	1.840	591	224	69	1.833	883	434	11.049	20.915	
OUDEGEM	-	912	1.029	417	198	142	21	504	300	76	3.599	6.267	
SINT-AGATHA-BERCHEM	-	573	673	295	132	54	20	358	192	64	2.361	4.184	
BRUSSEL	-	3.641	3.388	3.166	740	321	115	2.773	1.382	687	16.213	32.666	
ETTERBEEK	-	1.059	998	701	231	78	26	797	395	155	4.440	8.155	
EVERE	-	996	854	532	229	112	19	711	342	150	3.945	7.116	
VORST	-	1.418	1.306	891	292	124	31	1.030	470	195	5.757	10.627	
GANSHOREN	-	570	516	206	132	65	12	462	224	64	2.251	3.755	
ELSENE	-	1.809	1.650	849	397	174	54	1.451	589	210	7.183	12.364	
JETTE	-	1.183	1.140	603	238	115	31	861	406	165	4.742	8.418	
KOEKELBERG	-	512	426	332	103	35	17	325	142	74	1.966	3.706	
SINT-JANS-MOLENBEEK	-	2.083	1.761	2.250	440	160	61	1.350	692	365	9.162	19.926	
SINT-GILLIS	-	1.272	1.088	861	313	121	49	931	355	172	5.162	9.792	
SINT-JOOST-TEN-NODE	-	657	617	831	91	31	25	418	186	129	2.985	6.573	
SCHAARBEEK	-	3.044	3.028	2.960	569	241	92	2.022	1.025	452	13.433	27.476	
UKKEL	-	2.254	2.477	1.198	460	269	60	1.470	785	250	9.223	16.243	
WATERMAAL-BOSVOORDE	-	720	858	351	158	96	30	545	345	84	3.187	5.534	
SINT-LAMBRECHTS-WOLUWE	-	1.410	1.395	736	184	69	22	996	478	164	5.454	9.555	
SINT-PIETERS-WOLUWE	-	1.222	1.379	795	170	96	22	606	350	123	4.763	8.727	
VLAAMS GEWEST	-	261.223	272.585	117.385	23.409	9.381	2.703	60.342	34.127	12.509	793.664	1.422.844	
PROV. ANTWERPEN	-	64.910	70.598	34.213	7.304	3.029	946	17.898	10.145	3.858	212.901	392.880	
ARR. ANTWERPEN	-	33.177	35.881	20.173	4.786	2.092	679	11.619	6.386	2.523	117.316	221.243	
AARTSCLAAR	-	714	687	265	63	28	-	118	70	22	1.967	3.383	
ANTWERPEN	-	13.505	12.279	8.681	2.791	1.207	442	7.194	3.515	1.477	51.091	98.249	
BOECHOUT	-	455	566	338	43	26	6	91	59	27	1.611	3.116	
BOOM	-	593	502	222	83	41	2	209	100	35	1.787	3.088	
BORSBEEK	-	480	401	171	89	14	5	141	94	22	1.417	2.384	
BRASSCHAAT	-	1.394	1.829	855	152	64	23	423	287	94	5.121	9.539	
BRECHT	-	1.097	1.337	655	100	47	11	208	139	45	3.639	6.795	
EDEGEM	-	755	1.028	526	78	44	10	223	149	43	2.856	5.421	
ESSEN	-	650	895	475	38	21	6	99	89	38	2.311	4.494	
HEMIKSEM	-	435	340	151	71	18	5	129	49	21	1.219	2.036	
HOVE	-	294	412	320	32	16	6	49	46	15	1.190	2.428	
KALMTHOUT	-	616	852	477	55	31	9	111	95	45	2.291	4.506	
KAPellen	-	1.026	1.260	535	101	52	9	218	132	47	3.380	6.182	
KONTICH	-	785	989	548	73	43	12	155	117	40	2.762	5.292	
LINT	-	316	485	251	25	11	4	68	51	21	1.232	2.405	
MALLE	-	574	761	368	38	15	8	99	68	43	1.974	3.759	
MORTSEL	-	808	1.047	630	88	50	13	292	163	67	3.158	6.074	
NIEL	-	380	282	137	60	19	7	95	58	19	1.057	1.814	
RANST	-	763	985	440	66	26	9	109	91	29	2.518	4.730	
RUMST	-	700	710	307	67	24	8	112	55	21	2.004	3.556	
SHELLE	-	376	354	153	32	16	1	83	47	20	1.082	1.910	
SCHILDE	-	688	930	526	67	31	7	156	113	34	2.552	4.913	
SCHOTEN	-	1.261	1.422	669	140	60	19	347	216	83	4.217	7.687	
STABROEK	-	908	850	324	83	33	6	202	115	48	2.569	4.433	
WIJNEGEM	-	304	424	198	37	9	4	60	49	20	1.105	2.105	
WOMMELGEM	-	514	604	246	58	23	7	95	73	16	1.636	2.935	
WUUSTWEZEL	-	696	1.015	548	58	35	12	112	72	32	2.580	5.067	
ZANDHOVEN	-	501	677	337	39	20	6	84	50	15	1.729	3.277	
ZOERSEL	-	842	1.136	506	70	42	14	131	95	30	2.866	5.401	
ZWIJNDRECHT	-	747	822	314	89	26	8	206	129	54	2.395	4.264	
ARR. MECHELEN	-	13.298	13.139	5.828	1.164	459	141	2.986	1.703	602	39.320	70.743	
BERLAAR	-	494	462	166	34	13	1	73	42	16	1.301	2.257	
BONHEIDEN	-	577	674	282	37	22	5	108	62	28	1.795	3.261	
BORNEM	-	1.042	1.023	336	71	35	8	150	98	29	2.792	4.781	
DUFFEL	-	645	689	382	53	16	5	145	88	26	2.049	3.777	
HEIST-OP-DEN-BERG	-	1.885	1.690	539	124	51	6	344	205	60	4.904	8.222	
LIER	-	1.299	1.209	592	121	33	17	365	206	75	3.917	7.004	

N.I.S.		TABEL OO.08 F									BLZ. 2.-	
BEVOLKING OP 1-1-1998		FAMILIEKERNEN NAAR HET AANTAL KINDEREN										
FAMILIEKERNEN		- FAMILIEKERNEN MET KIND(EREN) MINDER DAN 21 JAAR -										
WOONPLAATS	ECHT- PAREN ZONDER KIN- DEREN	ECHTPAREN MET KINDEREN			VADERS MET KINDEREN			MOEDERS MET KINDEREN			TOTAAL	
		1 KIND	2 KINDEREN	3 KINDEREN EN MEER	1 KIND	2 KINDEREN	3 KINDEREN EN MEER	1 KIND	2 KINDEREN	3 KINDEREN EN MEER	FAMILIE- KERNEN	KINDEREN
MECHELEN	-	2.710	2.605	1.720	320	137	49	944	519	217	9.221	18.018
NIJLEN	-	990	968	369	76	22	9	164	103	29	2.730	4.750
PUTTE	-	735	695	242	52	16	6	115	61	19	1.941	3.337
PUURS	-	743	834	274	60	27	11	134	60	20	2.163	3.754
SINT-AMANDS	-	361	400	137	18	14	3	52	24	11	1.020	1.805
SINT-KATELIJNE-WAVER	-	797	957	416	67	24	8	152	96	25	2.542	4.668
WILLEBROEK	-	1.020	933	373	131	49	13	240	139	47	2.945	5.109
ARR. TURNHOUT	-	18.435	21.578	8.212	1.354	478	126	3.293	2.056	733	56.265	100.894
ARENDONK	-	542	641	278	27	6	2	75	43	20	1.634	3.016
BAARLE-HERTOG	-	66	103	57	6	3	-	17	9	5	266	520
BALEN	-	953	1.004	336	61	26	7	130	77	37	2.631	4.570
BEERSE	-	730	885	395	40	23	4	99	88	40	2.304	4.288
DESSEL	-	448	497	131	38	8	3	60	34	15	1.234	2.106
GEEL	-	1.520	1.737	560	117	30	9	267	154	48	4.442	7.746
GROBBENDONK	-	551	524	202	35	12	4	95	50	15	1.488	2.576
HERENTALS	-	1.128	1.201	422	98	32	6	329	178	56	3.450	5.973
HERENTHOUT	-	429	416	131	40	6	1	79	46	17	1.165	1.964
HERSELT	-	648	698	207	56	24	2	116	49	23	1.823	3.117
HOOGSTRATEN	-	614	993	558	45	31	5	100	67	30	2.443	4.858
HULSHOUT	-	472	398	127	38	16	-	72	38	14	1.175	1.945
KASTERLEE	-	725	1.093	458	57	20	4	145	73	30	2.605	4.889
LAAKDAL	-	808	801	236	48	7	5	115	60	21	2.101	3.564
LILLE	-	675	925	355	32	15	7	93	79	20	2.201	4.102
MEERHOUT	-	464	489	161	19	10	1	63	46	18	1.271	2.232
MERKSPLAS	-	369	482	279	21	4	3	55	37	16	1.266	2.453
MOL	-	1.408	1.631	578	111	31	7	245	150	45	4.206	7.418
OLEN	-	585	616	193	46	14	5	74	57	20	1.610	2.804
OUD-TURNHOUT	-	525	719	266	35	23	8	89	78	15	1.758	3.230
RAVELS	-	500	806	340	39	8	2	60	61	16	1.832	3.496
RETJE	-	427	627	224	26	10	-	47	24	8	1.393	2.566
RIJKEVCRSEL	-	465	572	267	36	12	10	62	55	15	1.494	2.807
TURNHOUT	-	1.407	1.564	693	160	71	18	501	303	120	4.837	8.726
VORSELAAR	-	376	422	132	24	12	2	68	50	13	1.099	1.929
VOSELAAR	-	432	575	247	24	7	7	68	42	18	1.420	2.648
WESTERLO	-	1.168	1.159	379	75	17	4	169	108	38	3.117	5.351
VLAAMS BRABANT	-	44.448	46.106	18.843	4.315	2.034	491	10.802	6.326	2.170	135.535	239.506
ARR. HALLE-VILVOORDE	-	24.326	26.081	10.330	2.715	1.358	286	6.452	3.941	1.279	76.768	135.481
AFFLIGEM	-	649	570	176	29	12	4	113	59	19	1.631	2.725
ASSE	-	1.240	1.188	423	142	58	12	327	198	63	3.651	6.263
BEERSEL	-	910	1.087	489	139	72	20	275	164	52	3.208	5.823
BEVER	-	84	83	40	12	6	3	13	13	4	258	465
DILBEEK	-	1.505	1.653	654	194	102	20	504	287	102	5.021	8.818
DROGENBOS	-	175	187	64	32	27	6	97	47	16	651	1.123
GALMAARDEN	-	445	382	90	32	10	-	80	39	10	1.088	1.741
GOOIK	-	463	504	150	30	18	1	62	41	10	1.279	2.199
GRIMBERGEN	-	1.314	1.446	467	189	67	17	430	244	57	4.231	7.189
HALLE	-	1.480	1.360	604	211	84	16	400	238	102	4.495	7.913
HERNE	-	317	320	117	28	13	-	59	33	10	897	1.548
HOEILAART	-	395	484	195	38	28	7	107	67	20	1.341	2.433
KAMPENHOUT	-	499	550	223	48	25	6	98	62	21	1.532	2.717
KAPPEL-OP-DEN-BOS	-	467	417	170	38	13	3	81	39	20	1.248	2.157
KRAAINEM	-	448	589	343	55	25	10	166	114	39	1.789	3.412
LENNIK	-	447	411	139	39	16	4	63	51	7	1.177	1.991
LIEDEKERKE	-	715	511	128	52	16	1	136	62	24	1.645	2.590
LINKEBEEK	-	145	199	103	37	39	3	64	58	13	661	1.237
LONDERZEEL	-	863	919	286	51	25	3	127	67	19	2.360	4.045
MACHELEN	-	507	491	205	87	35	8	174	90	30	1.627	2.810
MEISE	-	810	1.005	395	62	56	6	190	143	48	2.715	4.935
MERCHTEM	-	633	704	286	49	18	1	111	67	24	1.893	3.376
OPWIJK	-	569	577	235	35	13	2	103	56	20	1.610	2.831
OVERIJSE	-	1.006	1.225	519	103	66	20	251	164	48	3.402	6.174
PEPINGEN	-	174	240	103	15	9	1	26	17	4	589	1.095
ROOSDAAL	-	550	563	180	35	13	4	89	48	14	1.496	2.566
SINT-GENESIUS-RODE	-	639	930	457	87	68	16	214	182	61	2.654	5.048
SINT-PIETERS-LEEJW	-	1.334	1.355	471	190	96	15	448	233	82	4.224	7.212
STEENOKKERZEEL	-	456	466	201	42	19	3	91	67	20	1.365	2.441



N.I.S.		TABEL OO.08 F									BLZ. 3.-	
BEVOLKING OP 1-1-1998		FAMILIEKERNEN NAAR HET AANTAL KINDEREN										
FAMILIEKERNEN		- FAMILIEKERNEN MET KIND(EREN) MINDER DAN 21 JAAR -										
WOONPLAATS	ECHT- PAREN ZONDER KIN- DEREN	ECHTPAREN MET KINDEREN			VADERS MET KINDEREN			MOEDERS MET KINDEREN			TOTAAL	
		1 KIND	2 KINDEREN	3 KINDEREN EN MEER	1 KIND	2 KINDEREN	3 KINDEREN EN MEER	1 KIND	2 KINDEREN	3 KINDEREN EN MEER	FAMILIE- KERNEN	KINDEREN
TERNAT	-	685	767	263	66	17	9	150	91	27	2.075	3.612
VILVOORDE	-	1.405	1.322	653	215	111	28	492	287	93	4.606	8.291
WEMMEL	-	503	569	206	79	53	7	225	148	35	1.825	3.163
WEZEMBEEK-OPPEM	-	438	698	415	56	41	9	154	134	50	1.995	3.945
ZAVENTEM	-	1.053	1.229	462	135	56	14	364	229	83	3.625	6.437
ZEMST	-	1.003	1.080	418	63	31	7	168	102	32	2.904	5.156
ARR. LEUVEN	-	20.122	20.025	8.513	1.600	676	205	4.350	2.385	891	58.767	104.025
AARSCHOT	-	1.343	1.175	320	90	38	11	281	144	64	3.466	5.717
BEGIJNENDIJK	-	515	450	141	29	7	7	68	37	13	1.267	2.122
BEKKEVOORT	-	277	272	96	15	2	1	42	20	3	728	1.252
BERTEM	-	363	483	207	40	16	5	62	49	24	1.249	2.347
BIERBEEK	-	331	480	226	28	7	5	53	32	16	1.178	2.264
BOORTMEERBEEK	-	492	569	233	45	17	8	116	52	20	1.552	2.765
BOUTERSEM	-	339	323	168	17	8	6	40	33	6	940	1.714
DIEST	-	1.007	944	414	86	25	8	244	143	37	2.908	5.102
GEETBETS	-	334	264	67	17	5	-	46	28	6	767	1.229
GLABBEEK	-	254	226	88	10	7	1	22	14	4	626	1.075
HAACHT	-	617	684	253	36	15	7	111	65	29	1.817	3.267
HERENT	-	731	948	507	57	25	7	145	90	46	2.556	4.894
HOEGAARDEN	-	288	247	128	28	12	5	59	21	12	800	1.412
HOLSBEK	-	410	438	220	26	18	4	54	32	15	1.217	2.251
HULDENBERG	-	387	468	221	32	15	2	75	46	15	1.261	2.325
KEERBERGEN	-	592	588	234	47	22	4	106	56	15	1.664	2.895
KORTENAKEN	-	383	358	91	19	5	1	40	26	3	926	1.520
KORTENBERG	-	749	833	352	67	36	7	173	103	40	2.360	4.233
LANDEN	-	776	563	188	53	24	4	176	85	19	1.888	3.025
LEUVEN	-	2.824	2.969	1.692	333	151	43	936	538	214	9.700	17.987
LINTER	-	361	305	107	28	8	6	42	20	8	885	1.482
LUBBEEK	-	630	705	308	51	23	4	90	49	23	1.883	3.416
OUD-HEVERLEE	-	414	545	321	33	22	8	79	35	32	1.489	2.937
ROTSELAAR	-	644	728	359	65	30	7	104	74	31	2.042	3.784
SCHERPENHEUVEL-ZICHEM	-	1.181	950	233	77	27	3	215	101	33	2.820	4.504
TERVUREN	-	776	1.040	458	71	47	10	206	121	50	2.779	5.164
TIELT-WINGE	-	465	498	197	24	17	7	78	41	19	1.346	2.432
TIENEN	-	1.452	1.044	404	91	20	16	503	221	61	3.812	6.277
TREMELO	-	756	608	200	55	18	3	104	76	20	1.840	3.044
ZOUTLEEUW	-	431	320	80	30	9	5	80	33	13	1.001	1.589
LIMBURG	-	38.220	41.255	16.597	2.256	819	246	6.805	4.006	1.411	111.615	200.032
ARR. HASSELT	-	18.330	19.143	7.906	1.156	401	120	3.522	2.038	704	53.320	95.369
AS	-	354	417	134	26	11	4	78	43	11	1.078	1.878
BERINGEN	-	1.950	2.147	979	102	37	17	290	196	60	5.778	10.713
DIEPENBEEK	-	922	938	289	54	22	4	141	75	16	2.461	4.186
GENK	-	2.680	2.998	1.883	191	63	35	589	373	173	8.985	17.502
GINGELOM	-	408	302	123	20	8	4	69	30	2	966	1.610
HALEN	-	425	402	117	13	9	3	62	23	9	1.063	1.791
HAM	-	489	492	170	32	9	2	61	47	14	1.316	2.269
HASSELT	-	2.817	3.026	1.176	219	79	19	757	376	150	8.619	15.253
HERK-DE-STAD	-	599	612	187	28	15	3	114	66	14	1.638	2.794
HEUSDEN-ZOLDER	-	1.430	1.650	820	78	26	8	213	157	50	4.432	8.333
LEOPOLDSBURG	-	585	655	301	56	14	4	120	87	32	1.854	3.428
LUMMEN	-	712	759	231	35	11	1	104	63	17	1.933	3.312
NIEUWERKERKEN	-	368	324	75	19	8	-	62	28	12	896	1.447
OPGLABBEEK	-	524	583	175	29	4	2	54	29	7	1.407	2.429
SINT-TRUIDEN	-	1.935	1.550	495	113	33	6	424	225	61	4.842	7.952
TESSENDERLO	-	775	794	255	60	22	2	150	90	24	2.172	3.712
ZONHOVEN	-	998	1.102	358	59	21	3	183	94	41	2.859	4.959
ZUTENDAAL	-	359	392	138	22	9	3	51	36	11	1.021	1.801
ARR. MAASEIK	-	10.152	12.781	5.251	554	231	67	1.491	1.032	351	31.910	59.013
BOCHOLT	-	548	764	272	26	15	7	64	62	20	1.778	3.273
BREE	-	647	763	312	32	12	2	102	63	22	1.955	3.539
DILSEN-STOKKEM	-	948	993	348	50	18	9	179	94	30	2.669	4.663
HAMONT-ACHEL	-	550	734	344	29	13	2	74	58	19	1.823	3.485
HECHTEL-EKSEL	-	460	663	290	32	12	8	70	63	22	1.620	3.098
HOUTHALEN-HELCHTEREN	-	1.391	1.684	861	73	32	8	233	148	54	4.484	8.631
KINROOI	-	609	762	251	22	11	2	54	37	11	1.759	3.154

N.I.S. BEVOLKING OP 1-1-1998 FAMILIEKERNEN	TABEL 00.08 F		BLZ. 4.-									ALLE ADMINISTRATIEVE EENHEDEN	
	FAMILIEKERNEN NAAR HET AANTAL KINDEREN - FAMILIEKERNEN MET KIND(EREN) MINDER DAN 21 JAAR -												
WOONPLAATS	ECHT-PAREN ZONDER KIN- DEREN	ECHTPAREN MET KINDEREN			VADERS MET KINDEREN			MOEDERS MET KINDEREN			TOTAAL		
		1 KIND	2 KINDEREN	3 KINDEREN EN MEER	1 KIND	2 KINDEREN	3 KINDEREN EN MEER	1 KIND	2 KINDEREN	3 KINDEREN EN MEER	FAMILIE- KERNEN	KINDEREN	
LOMMEL	-	1.464	1.671	678	97	24	11	214	159	40	4.358	7.874	
MAASEIK	-	1.108	1.300	426	69	28	3	173	124	38	3.289	5.825	
MEEUWEN-GRUITRODE	-	628	796	332	19	12	5	63	49	21	1.925	3.569	
NEERPELT	-	636	956	399	37	20	-	98	63	29	2.238	4.251	
OVERPELT	-	506	717	307	32	14	6	78	48	14	1.722	3.232	
PEER	-	657	978	431	36	20	4	89	64	31	2.310	4.419	
ARR. TONGEREN	-	9.738	9.331	3.440	546	187	59	1.792	936	356	26.385	45.650	
ALKEN	-	551	632	197	26	12	1	97	49	23	1.588	2.774	
BILZEN	-	1.439	1.555	584	62	19	11	265	157	56	4.148	7.363	
BORGLOON	-	551	487	105	20	7	4	81	35	14	1.304	2.110	
HEERS	-	381	244	79	17	4	3	61	17	6	812	1.276	
HERSTAPPE	-	3	5	2	2	-	-	-	-	-	12	21	
HOESELT	-	504	455	184	34	5	2	74	49	9	1.316	2.234	
KORTESSEM	-	442	456	166	26	12	2	65	51	20	1.240	2.170	
LANAKEN	-	1.115	1.179	382	78	30	3	212	106	40	3.145	5.403	
MAASMECHELEN	-	1.757	1.775	864	106	34	15	355	192	89	5.187	9.510	
RIEMST	-	829	752	251	43	17	5	129	55	20	2.101	3.544	
TONGEREN	-	1.546	1.226	424	105	34	10	365	173	65	3.948	6.524	
VOEREN	-	186	229	112	13	11	3	29	20	7	610	1.158	
WELLEN	-	434	336	90	14	2	-	59	32	7	974	1.563	
OOST-VLAANDEREN	-	63.675	60.810	24.512	5.559	1.991	579	14.465	7.683	2.765	182.039	317.894	
ARR. AALST	-	13.834	11.609	3.591	1.062	341	75	2.996	1.442	449	35.399	58.117	
AALST	-	3.821	3.075	1.035	316	95	19	993	452	129	9.935	16.269	
DENDERLEEUV	-	957	781	213	78	27	5	214	110	31	2.416	3.885	
ERPE-MERE	-	1.013	940	276	71	24	2	198	113	30	2.667	4.423	
GERAARDSBERGEN	-	1.618	1.249	402	161	43	14	370	187	72	4.116	6.712	
HAALTERT	-	970	865	211	56	22	3	176	80	19	2.402	3.894	
HERZELE	-	874	848	248	58	22	5	139	59	30	2.283	3.849	
LEDE	-	945	747	262	64	17	4	170	91	26	2.326	3.852	
NINOVE	-	1.898	1.522	494	162	50	13	417	200	70	4.826	7.913	
SINT-LIEVENS-HOUTEM	-	494	422	139	32	13	3	61	42	12	1.218	2.045	
ZOTTEGEM	-	1.244	1.160	311	64	28	7	258	108	30	3.210	5.275	
ARR. DENDERMONDE	-	9.371	8.726	3.359	701	246	59	1.821	1.009	347	25.639	44.273	
BERLARE	-	775	641	226	57	26	5	125	61	23	1.939	3.233	
BUGGENHOUT	-	751	685	207	50	12	5	116	69	9	1.904	3.153	
DENDERMONDE	-	2.098	1.871	744	204	42	12	505	244	89	5.809	9.889	
HAMME	-	1.102	1.032	490	84	33	6	208	107	42	3.104	5.536	
LAARNE	-	593	595	227	32	19	2	81	56	11	1.616	2.825	
LEBBEKE	-	966	761	254	60	23	3	160	89	32	2.348	3.888	
WAASMUNSTER	-	441	552	229	30	10	2	74	52	20	1.410	2.610	
WETTEREN	-	1.107	963	323	83	41	8	281	145	53	3.004	5.047	
WICHELEN	-	577	561	160	51	16	5	92	61	20	1.543	2.613	
ZELE	-	961	1.065	499	50	24	11	179	125	48	2.962	5.479	
ARR. EEKLO	-	3.628	3.650	1.304	338	104	34	786	423	162	10.429	18.040	
ASSENEDE	-	624	688	251	46	20	6	100	59	25	1.819	3.222	
EEKLO	-	818	750	263	105	19	12	261	127	56	2.411	4.079	
KAPRIJKE	-	276	331	115	23	9	3	46	32	16	851	1.530	
MALDEGEM	-	1.071	1.137	382	69	34	7	166	103	30	2.999	5.213	
SINT-LAUREINS	-	286	336	122	13	7	2	42	27	11	846	1.529	
ZELZATE	-	553	408	171	82	15	4	171	75	24	1.503	2.467	
ARR. GENT	-	21.178	21.259	9.397	2.155	849	254	5.717	2.900	1.107	64.816	115.119	
AALTER	-	912	994	388	55	19	5	123	84	28	2.608	4.682	
DEINZE	-	1.336	1.427	512	70	23	10	225	135	43	3.781	6.649	
DE PINTE	-	420	575	264	31	11	3	77	53	24	1.458	2.747	
DESTELBERGEN	-	801	865	334	75	32	7	146	99	26	2.385	4.216	
EVERGEM	-	1.495	1.487	548	112	39	13	282	154	63	4.193	7.292	
GAVERE	-	680	626	189	47	25	4	86	51	24	1.732	2.904	
GENT	-	8.084	7.324	4.063	1.253	472	159	3.597	1.588	654	27.194	48.570	
KNESSELARE	-	407	415	121	23	12	3	65	38	17	1.101	1.892	
LOCHRISTI	-	909	1.005	425	69	27	10	119	84	28	2.676	4.829	
LOVENDEGEM	-	463	446	156	39	18	5	74	43	15	1.259	2.158	
MELLE	-	460	477	192	43	16	1	97	50	19	1.355	2.368	
MERELBEKE	-	1.013	1.054	430	70	30	4	202	105	35	2.943	5.169	

N.I.S.		TABEL 00.08 F						BLZ. 5.-			ALLE ADMINISTRATIEVE EENHEDEN	
BEVOLKING OP 1-1-1998		FAMILIEKERNEN NAAR HET AANTAL KINDEREN										
FAMILIEKERNEN		- FAMILIEKERNEN MET KIND(EREN) MINDER DAN 21 JAAR -										
WOONPLAATS	ECHT-PAREN ZONDER KIN- DEREN	ECHTPAREN MET KINDEREN			VADERS MET KINDEREN			MOEDERS MET KINDEREN			TOTAAL	
		1 KIND	2 KINDEREN	3 KINDEREN EN MEER	1 KIND	2 KINDEREN	3 KINDEREN EN MEER	1 KIND	2 KINDEREN	3 KINDEREN EN MEER	FAMILIE KERNEN	KINDEREN
MOERBEKE	-	288	276	104	27	12	1	52	25	10	795	1.381
NAZARETH	-	546	602	196	27	13	5	86	46	12	1.533	2.679
NEVELE	-	502	604	247	23	17	1	72	55	13	1.534	2.792
OOSTERZELE	-	688	681	290	37	19	7	102	59	27	1.910	3.387
SINT-MARTENS-LATEM	-	325	399	183	29	15	2	66	62	16	1.097	2.011
WAARSCHOOT	-	378	408	165	29	9	4	54	38	13	1.098	1.976
WACHTEBEKE	-	308	312	125	24	8	2	52	38	14	883	1.575
ZOMERGEM	-	409	438	158	35	14	4	53	22	9	1.142	1.999
ZULTE	-	754	844	307	37	18	4	87	71	17	2.139	3.843
ARR. OUDENAARDE	-	5.363	5.274	2.221	407	169	61	958	595	221	15.269	27.281
BRAKEL	-	697	647	184	50	11	2	106	72	10	1.779	2.954
HOREBEKE	-	91	104	36	5	1	2	10	6	2	257	462
KLUISBERGEN	-	269	272	138	19	11	4	48	30	9	800	1.451
KRUISSHOUTEM	-	379	459	189	20	13	3	24	26	5	1.118	2.075
LIERDE	-	323	295	112	19	8	3	52	20	9	841	1.440
MAARKEDAL	-	313	312	151	26	2	4	24	28	12	872	1.604
OUDENAARDE	-	1.240	1.277	524	89	37	11	236	148	52	3.614	6.403
RONSE	-	989	855	517	129	57	24	323	173	90	3.157	5.971
WORTEGEM-PETEGEM	-	294	352	142	12	8	3	36	21	5	873	1.588
ZINGEM	-	348	298	115	25	12	1	47	33	13	892	1.516
ZWALM	-	420	403	113	13	9	4	52	38	14	1.066	1.817
ARR. SINT-NIKLAAS	-	10.301	10.292	4.640	896	282	96	2.187	1.314	479	30.487	55.064
BEVEREN	-	2.285	2.270	869	188	72	20	374	222	94	6.394	11.207
KRUIBEKE	-	662	662	295	74	8	6	120	68	18	1.913	3.377
LOKEREN	-	1.604	1.658	819	151	41	18	408	225	92	5.016	9.359
SINT-GILLIS-WAAS	-	863	879	362	52	20	8	128	81	32	2.425	4.329
SINT-NIKLAAS	-	2.796	2.822	1.412	252	78	23	775	456	164	8.778	16.131
STEKENE	-	895	810	346	72	27	8	129	94	26	2.407	4.218
TEMSE	-	1.196	1.191	537	107	36	13	253	168	53	3.554	6.443
WEST-VLAANDEREN	-	49.970	53.816	23.220	3.975	1.508	441	10.372	5.967	2.305	151.574	272.532
ARR. BRUGGE	-	11.463	12.286	4.951	1.116	420	96	2.930	1.612	590	35.464	62.597
BEERNEM	-	673	820	296	53	16	6	92	58	22	2.036	3.656
BLANKENBERGE	-	633	592	207	105	47	11	324	117	54	2.090	3.491
BRUGGE	-	4.561	4.745	2.159	523	196	50	1.417	768	294	14.713	26.118
DAMME	-	483	595	297	34	16	3	89	48	14	1.559	2.940
JABBEKE	-	674	789	314	37	20	1	100	65	29	2.029	3.681
KNOKKE-HEIST	-	1.190	1.268	382	142	56	12	421	208	57	3.736	6.272
OOSTKAMP	-	1.059	1.122	409	71	22	4	187	105	38	3.017	5.300
TORHOUT	-	931	976	348	62	20	3	145	107	38	2.630	4.618
ZEDLIGEM	-	1.137	1.237	466	79	21	5	158	122	37	3.262	5.786
ZUIENKERKE	-	122	142	73	10	6	1	17	14	7	392	735
ARR. DIKSMUIDE	-	2.115	2.443	1.190	147	48	16	311	215	82	6.567	12.244
DIKSMUIDE	-	631	757	409	57	17	3	120	77	30	2.101	3.996
HOUTHULST	-	398	449	236	39	6	3	56	43	8	1.238	2.296
KOEKELARE	-	429	405	160	28	11	2	53	35	20	1.143	2.018
KORTEMARK	-	561	679	260	17	10	7	73	49	22	1.678	3.067
LO-RENINGE	-	96	153	125	6	4	1	9	11	2	407	867
ARR. IEPER	-	4.578	5.130	2.708	347	139	43	753	461	215	14.374	26.965
HEUVELLAND	-	367	430	264	29	24	1	41	37	14	1.207	2.338
IEPER	-	1.435	1.713	888	126	45	17	286	176	86	4.772	8.982
LANGEMARK-POELKAPELLE	-	340	409	203	22	6	5	48	27	14	1.074	2.038
MESEN	-	42	38	22	8	-	-	14	5	2	131	238
POPERINGE	-	785	957	522	55	25	11	134	72	37	2.598	4.962
VLETEREN	-	134	168	121	12	4	1	24	13	8	485	967
WERVIK	-	902	837	402	63	20	6	144	91	36	2.501	4.495
ZONNEBEKE	-	573	578	286	32	15	2	62	40	18	1.606	2.945
ARR. KORTRIJK	-	13.061	14.071	6.092	812	322	108	2.428	1.378	533	38.805	70.128
ANZEGEM	-	720	734	336	34	13	2	63	48	19	1.969	3.579
AVELGEM	-	454	399	185	28	13	2	82	49	18	1.230	2.162
DEERLIJK	-	622	648	229	34	5	4	67	40	12	1.661	2.899
HARELBEKE	-	1.367	1.427	490	83	26	12	218	102	39	3.764	6.563
KORTRIJK	-	2.958	3.328	1.687	195	93	37	789	431	190	9.708	18.096

N.I.S. BEVOLKING OP 1-1-1998 FAMILIEKERNEN	TABEL 00.08 F		BLZ. 6.-								ALLE ADMINISTRATIEVE EENHEDEN	
	FAMILIEKERNEN NAAR HET AANTAL KINDEREN - FAMILIEKERNEN MET KIND(EREN) MINDER DAN 21 JAAR -											
WOONPLAATS	ECHT-PAREN ZONDER KIN- DEREN	ECHTPAREN MET KINDEREN			VADERS MET KINDEREN			MOEDERS MET KINDEREN			TOTAAL	
		1 KIND	2 KINDEREN	3 KINDEREN EN MEER	1 KIND	2 KINDEREN	3 KINDEREN EN MEER	1 KIND	2 KINDEREN	3 KINDEREN EN MEER	FAMILIE- KERNEN	KINDEREN
KUURNE	-	650	702	252	45	14	4	111	53	15	1.846	3.222
LENDELEDE	-	268	301	128	17	4	2	29	19	5	773	1.398
MENEN	-	1.518	1.396	621	142	42	16	394	223	81	4.433	7.760
SPIERE-HELKIJN	-	73	77	53	11	3	-	25	16	5	263	486
WAREGEM	-	1.773	2.044	809	67	39	13	265	171	46	5.227	9.498
WEVELGEM	-	1.495	1.785	761	98	39	10	228	133	64	4.613	8.463
ZWEVEGEM	-	1.163	1.230	541	58	31	6	157	93	39	3.318	6.002
ARR. OOSTENDE	-	5.703	5.504	2.319	717	278	63	1.819	1.000	359	17.762	30.913
BREDENE	-	664	660	272	82	32	3	166	100	32	2.011	3.499
DE HAAN	-	442	469	178	44	23	4	120	62	34	1.376	2.427
GISTEL	-	539	540	256	44	18	4	96	88	18	1.603	2.893
ICHTEGEM	-	736	681	256	54	16	2	80	66	27	1.918	3.361
MIDDELKERKE	-	617	638	258	66	40	8	164	116	44	1.951	3.461
OOSTENDE	-	2.219	2.099	917	396	134	39	1.141	538	187	7.670	13.121
UDENBURG	-	486	417	182	31	15	3	52	30	17	1.233	2.151
ARR. ROESELARE	-	6.786	7.208	2.914	349	135	48	1.030	670	239	19.379	34.670
HOOGLEDE	-	458	541	274	16	10	5	51	22	14	1.391	2.624
INGELMUNSTER	-	553	620	179	16	7	2	58	37	12	1.484	2.593
IZEGEM	-	1.355	1.232	506	74	27	9	223	138	44	3.608	6.257
LEDEGEM	-	507	529	194	21	4	2	44	42	14	1.357	2.409
LICHTERVELDE	-	457	460	163	27	9	1	54	33	9	1.213	2.103
MOORSLEDE	-	500	577	237	25	12	5	54	40	12	1.462	2.658
ROESELARE	-	2.434	2.617	1.101	147	54	19	502	318	119	7.311	13.156
STADEN	-	522	632	260	23	12	5	44	40	15	1.553	2.870
ARR. TIJLT	-	4.236	4.886	1.890	229	74	38	509	327	148	12.337	22.369
ARDOOIE	-	474	496	245	21	4	4	53	39	13	1.349	2.479
DENTERGEM	-	395	430	167	11	8	5	32	37	12	1.097	1.995
MEULEBEKE	-	553	636	214	21	16	5	72	36	16	1.569	2.790
OOSTROZEBEKE	-	383	429	145	23	2	2	49	16	13	1.062	1.876
PITTEM	-	324	386	161	12	3	5	34	15	9	949	1.763
RUISELEDE	-	233	293	119	11	3	1	18	21	7	706	1.298
TIJLT	-	829	1.022	408	67	15	8	123	77	42	2.591	4.745
WIELSBEKE	-	409	538	193	21	8	4	59	42	15	1.289	2.389
WINGENE	-	636	656	238	42	15	4	69	44	21	1.725	3.034
ARR. VEURNE	-	2.028	2.288	1.156	258	92	29	592	304	139	6.886	12.646
ALVERINGEM	-	166	213	149	16	8	2	25	16	5	600	1.212
DE PANNE	-	342	324	146	61	21	5	136	67	27	1.129	1.955
KOKSIJDE	-	653	776	333	64	30	11	205	99	44	2.215	4.003
NIEUWPOORT	-	359	401	214	72	18	6	136	53	37	1.296	2.371
VEURNE	-	508	574	314	45	15	5	90	69	26	1.646	3.105
WAALS GEWEST	-	130.585	129.847	69.154	23.007	9.365	2.996	56.598	30.461	12.732	464.745	835.201
WAALS BRABANT	-	13.294	15.005	8.392	2.297	1.198	341	5.016	3.066	1.165	49.774	92.175
ARR. NIJVEL	-	13.294	15.005	8.392	2.297	1.198	341	5.016	3.066	1.165	49.774	92.175
BEVEKOM	-	252	290	155	42	31	1	62	41	23	897	1.667
EIGENBRAKEL	-	1.444	1.589	720	243	119	41	495	285	104	5.040	8.986
KASTEELBRAKEL	-	356	416	176	84	35	9	119	62	22	1.279	2.275
CHASTRE	-	245	287	213	40	28	5	95	57	26	996	2.003
CHAUMONT-GISTOUX	-	388	482	289	61	34	8	130	87	28	1.507	2.874
COURT-SAINT-ETIENNE	-	337	360	238	66	32	10	121	69	34	1.267	2.389
GENEPIEN	-	525	589	336	94	42	16	191	138	44	1.975	3.674
GRAVEN	-	425	571	321	79	48	10	141	97	29	1.721	3.269
HELECINE	-	128	88	45	24	14	2	31	27	5	364	610
INCOURT	-	163	191	96	24	18	3	45	23	11	574	1.056
ITTER	-	225	257	103	47	26	6	61	34	19	778	1.382
GELDENAKEN	-	429	445	276	77	32	8	187	99	47	1.600	2.963
TERHULPEN	-	260	260	180	41	22	2	112	62	18	957	1.764
LASNE	-	506	676	377	69	39	6	156	108	46	1.983	3.792
MONT-SAINT-GUIBERT	-	245	237	177	28	24	4	74	56	17	862	1.650
NIJVEL	-	856	835	444	183	74	23	417	250	87	3.169	5.612
ORP-JAUCHE	-	323	269	178	42	23	10	106	53	16	1.020	1.834
OTTIGNIES-LOUVAIN-LA-NEUVE	-	852	1.118	832	136	75	45	406	272	134	3.870	7.798
PERWIJS	-	285	298	162	43	18	6	109	55	23	999	1.817

N.I.S. BEVOLKING OP 1-1-1998 FAMILIEKERNEN	TABEL OO.08 F		BLZ. 7.-								ALLE ADMINISTRATIEVE EENHEDEN	
	FAMILIEKERNEN NAAR HET AANTAL KINDEREN											
	- FAMILIEKERNEN MET KIND(EREN) MINDER DAN 21 JAAR -											
WOONPLAATS	ECHT-PAREN ZONDER KIN- DEREN	ECHTPAREN MET KINDEREN			VADERS MET KINDEREN			MOEDERS MET KINDEREN			TOTAAL	
		1 KIND	2 KINDEREN	3 KINDEREN EN MEER	1 KIND	2 KINDEREN	3 KINDEREN EN MEER	1 KIND	2 KINDEREN	3 KINDEREN EN MEER	FAMILIE- KERNEN	KINDEREN
RAMILLIES	-	220	222	132	27	17	11	56	35	19	739	1.385
REBECQ	-	414	439	207	79	46	16	165	86	33	1.485	2.643
RIXENSART	-	743	950	491	120	77	14	336	193	50	2.974	5.472
TUBEKE	-	934	853	413	171	84	16	336	214	84	3.105	5.499
VILLERS-LA-VILLE	-	378	403	254	59	30	11	127	63	37	1.362	2.558
WALHAIN	-	208	255	133	39	19	5	56	43	14	772	1.447
WATERLOO	-	1.007	1.393	726	173	82	22	363	263	94	4.123	7.764
WAVER	-	1.146	1.232	718	206	109	31	519	294	101	4.356	7.992
<b>HENEGOUWEN</b>	-	<b>53.277</b>	<b>46.500</b>	<b>23.152</b>	<b>9.701</b>	<b>3.576</b>	<b>1.136</b>	<b>24.553</b>	<b>12.876</b>	<b>5.517</b>	<b>180.288</b>	<b>313.825</b>
ARR. AAT	-	3.385	2.965	1.278	643	226	73	1.350	692	280	10.892	18.567
AAT	-	1.063	879	373	222	64	19	506	249	97	3.472	5.803
BELOEIL	-	600	465	196	101	47	9	242	112	56	1.828	3.056
BERNISSART	-	514	449	212	84	29	15	210	107	43	1.663	2.904
BRUGELETTE	-	124	117	64	41	18	5	54	36	15	474	832
CHIEVRES	-	284	219	87	52	13	8	91	57	20	831	1.392
ELZELE	-	213	237	93	41	21	8	68	33	17	731	1.290
VLOESBERG	-	131	124	53	20	6	1	40	25	4	404	685
FRASNES-LEZ-ANVAING	-	456	475	200	82	28	8	139	73	28	1.489	2.605
ARR. CHARLEROI	-	17.406	14.394	7.666	3.162	1.157	386	8.819	4.358	1.975	59.323	103.330
AISEAU-PRESLES	-	502	431	260	75	18	7	200	98	51	1.642	2.961
CHAPELLE-LEZ-HERLAIMONT	-	694	512	236	108	41	19	273	118	60	2.061	3.457
CHARLEROI	-	7.562	5.980	3.401	1.570	532	194	4.737	2.344	1.096	27.416	47.724
CHATELET	-	1.540	1.204	602	275	104	30	791	359	152	5.057	8.598
COURCELLES	-	1.311	1.115	540	241	94	30	578	271	130	4.310	7.445
FARCIENNES	-	491	402	338	69	23	14	204	101	56	1.698	3.275
FLEURUS	-	1.002	883	430	165	63	19	371	197	95	3.225	5.633
FONTAINE-L'EVEQUE	-	741	628	294	105	60	12	316	160	74	2.390	4.128
GERPINNES	-	575	497	205	68	22	5	222	80	33	1.707	2.839
LES BONS VILLERS	-	359	398	185	60	28	10	117	64	30	1.251	2.275
MANAGE	-	972	864	441	162	54	16	405	220	94	3.228	5.710
MONTIGNIES-LE-TILLEUL	-	430	400	154	55	34	2	195	100	21	1.391	2.320
PONT-A-CELLES	-	776	681	319	129	46	13	245	137	40	2.386	4.101
SENEFFE	-	451	399	261	80	38	15	165	103	43	1.561	2.864
ARR. BERGEN	-	10.054	8.738	4.125	1.917	700	246	5.422	3.038	1.214	35.454	61.150
BOUSSU	-	849	723	370	140	57	25	436	219	98	2.917	5.074
COLFONTAINE	-	821	738	382	164	62	16	467	252	121	3.023	5.347
DOUR	-	691	625	287	137	39	16	332	152	69	2.348	4.054
FRAMERIES	-	877	716	332	182	61	21	429	233	103	2.954	5.066
HENSIES	-	328	264	149	43	18	4	114	53	23	996	1.758
HONNELLES	-	201	202	96	44	14	6	80	37	9	689	1.213
JURBEKE	-	413	419	144	52	29	7	154	122	43	1.383	2.396
LENS	-	148	136	72	22	17	9	69	41	10	524	943
BERGEN	-	3.309	2.834	1.352	723	255	91	2.253	1.322	526	12.665	21.736
QUAREGNON	-	841	697	367	130	40	19	430	227	86	2.837	4.907
QUEVY	-	323	315	110	51	25	12	110	59	16	1.021	1.741
QUIEVRAIN	-	264	251	133	63	23	4	113	69	25	945	1.660
SAINT-GHISLAIN	-	989	818	331	166	60	16	435	252	85	3.152	5.255
ARR. MOESKROEN	-	2.997	2.747	1.412	491	178	48	1.076	615	290	9.854	17.596
KOMEN-WAASTEN	-	784	769	388	122	51	15	206	133	53	2.521	4.543
MOESKROEN	-	2.213	1.978	1.024	369	127	33	870	482	237	7.333	13.053
ARR. ZINNIK	-	7.523	6.687	3.187	1.287	471	148	3.015	1.658	702	24.678	42.937
'S GRAVENBRAKEL	-	767	766	385	131	58	26	297	189	75	2.694	4.847
ECAUSSINNES	-	413	365	151	88	42	9	171	88	48	1.375	2.352
EDINGEN	-	458	437	180	90	23	7	155	91	55	1.496	2.622
LA LOUVIERE	-	3.445	2.907	1.414	524	174	62	1.451	736	312	11.025	19.003
LE ROEULX	-	362	311	145	57	18	5	122	72	28	1.120	1.942
LESSEN	-	691	575	259	176	71	17	323	179	61	2.352	3.981
OPZULLIK	-	369	382	131	62	33	5	79	61	18	1.140	1.968
ZINNIK	-	1.018	944	522	159	52	17	417	242	105	3.476	6.222

N.I.S. BEVOLKING OP 1-1-1998	TABEL 00.08 F										BLZ. 8.-		ALLE ADMINISTRATIEVE EENHEDEN
	FAMILIEKERNEN NAAR HET AANTAL KINDEREN												
	- FAMILIEKERNEN MET KIND(EREN) MINDER DAN 21 JAAR -												
WOONPLAATS	ECHT-PAREN ZONDER KINDEREN	ECHTPAREN MET KINDEREN			VADERS MET KINDEREN			MOEDERS MET KINDEREN			TOTAAL		
		1 KIND	2 KINDEREN	3 KINDEREN EN MEER	1 KIND	2 KINDEREN	3 KINDEREN EN MEER	1 KIND	2 KINDEREN	3 KINDEREN EN MEER	FAMILIEKERNEN	KINDEREN	
ARR. THUIN	-	6.256	5.745	2.823	1.125	437	124	2.407	1.292	532	20.741	36.349	
ANDERLUES	-	537	405	191	114	41	11	202	84	46	1.631	2.764	
BEAUMONT	-	245	266	138	53	14	5	99	64	24	908	1.642	
BINCHE	-	1.498	1.216	487	222	72	25	572	271	95	4.458	7.389	
CHIMAY	-	323	401	271	59	28	8	146	108	35	1.379	2.671	
ERQUELINNES	-	364	382	211	72	30	9	205	84	38	1.395	2.494	
ESTINNES	-	336	301	134	66	22	4	118	66	31	1.078	1.868	
FROIDCHAPELLE	-	110	132	90	28	13	3	39	20	14	449	882	
HAM-SUR-HEURE-NALINNES	-	540	562	278	93	46	7	186	123	38	1.873	3.316	
LOBBES	-	254	235	105	58	21	5	69	55	12	814	1.403	
MERBES-LE-CHATEAU	-	190	163	86	47	10	6	73	26	15	616	1.069	
MOMIGNIES	-	154	177	130	43	25	10	74	68	33	714	1.417	
MORLANWELZ	-	848	716	335	149	60	12	332	151	68	2.671	4.583	
SIVRY-RANCE	-	206	181	101	28	10	5	80	35	22	668	1.192	
THUIN	-	651	608	266	93	45	14	212	137	61	2.087	3.659	
ARR. DOORNIK	-	5.656	5.224	2.661	1.076	407	111	2.464	1.223	524	19.346	33.896	
ANTOING	-	315	250	143	75	21	5	165	69	30	1.073	1.831	
BRUNEHAUT	-	319	315	152	62	26	2	87	41	20	1.024	1.810	
CELLES	-	221	232	118	37	9	2	75	25	12	731	1.313	
ESTAIMPUIS	-	454	431	185	65	31	8	146	77	28	1.425	2.491	
LEUZE-EN-HAINAUT	-	511	469	263	84	40	18	237	109	45	1.776	3.130	
MONT-DE-L'ENCLUS	-	144	134	69	23	7	-	29	13	4	423	746	
PECO	-	245	192	98	40	13	5	68	35	7	703	1.201	
PERUWELZ	-	649	601	324	165	46	17	291	162	71	2.326	4.119	
RUMES	-	243	228	98	32	11	2	47	28	9	698	1.217	
DOORNIK	-	2.555	2.372	1.211	493	203	52	1.319	664	298	9.167	16.038	
PROV. LUIK	-	38.404	39.006	20.556	6.781	2.745	867	17.589	8.932	3.601	138.481	248.710	
ARR. HOEI	-	3.779	3.888	2.088	852	379	122	1.604	870	373	13.955	25.164	
AMAY	-	523	425	220	138	47	16	242	135	61	1.807	3.107	
ANTHISNES	-	156	177	78	38	20	7	50	23	10	559	1.006	
BURDINNE	-	112	115	64	23	7	7	33	12	9	382	700	
CLAVIER	-	165	180	116	27	16	8	49	28	7	596	1.131	
ENGIS	-	253	195	89	61	14	4	93	48	28	785	1.327	
FERRIERES	-	153	183	112	26	12	3	44	29	12	574	1.094	
HAMOIR	-	144	133	71	25	6	4	54	32	16	485	868	
HERON	-	156	162	95	33	18	4	57	31	21	577	1.089	
HOEI	-	515	547	365	172	81	18	397	220	78	2.393	4.342	
MARCHIN	-	194	201	109	55	26	12	88	39	21	745	1.336	
MODAVE	-	154	164	63	25	18	4	48	36	9	521	914	
NANDRIN	-	237	265	140	18	28	7	58	44	14	811	1.521	
OUFFET	-	93	116	60	29	5	6	33	15	6	363	661	
TINLOT	-	83	105	59	17	7	2	23	19	6	321	605	
VERLAINE	-	151	190	88	22	7	2	40	16	8	524	966	
VILLERS-LE-BOUILLET	-	210	246	118	40	23	8	94	48	24	811	1.482	
WANZE	-	480	484	241	103	44	10	201	95	43	1.701	3.015	
ARR. LUIK	-	21.984	20.604	10.456	4.075	1.604	476	11.550	5.518	2.137	78.404	137.598	
ANS	-	1.180	1.054	471	164	60	10	546	281	82	3.848	6.565	
AWANS	-	385	393	140	58	26	4	132	66	15	1.219	2.067	
AYWAILLE	-	382	363	214	79	39	9	167	80	29	1.362	2.443	
BITSINGEN	-	354	351	147	61	18	8	112	58	31	1.140	2.004	
BEYNE-HEUSAY	-	482	501	186	85	40	9	227	106	45	1.681	2.882	
BLEGNY	-	530	604	261	84	44	6	169	101	27	1.826	3.236	
CHAUDFONTAINE	-	760	809	401	114	51	9	306	174	90	2.714	4.869	
COMBLAIN-AU-PONT	-	210	207	100	33	20	6	84	55	18	733	1.307	
DALHEM	-	299	319	153	42	15	2	51	34	12	927	1.680	
ESNEUX	-	472	541	272	97	47	13	226	110	35	1.813	3.242	
FLEMALLE	-	1.087	879	362	202	83	23	548	294	122	3.600	6.035	
FLERON	-	602	625	324	94	25	6	279	149	38	2.142	3.820	
GRACE-HOLLOGNE	-	1.060	934	472	162	72	20	395	169	74	3.358	5.837	
HERSTAL	-	1.426	1.332	609	274	85	34	785	336	126	5.007	8.582	
LUPRELLE	-	418	389	163	57	21	6	94	42	17	1.207	2.083	
LUIK	-	5.460	4.861	3.044	1.258	454	157	4.310	1.820	755	22.119	39.397	
NEUPRE	-	406	468	149	56	26	10	125	62	28	1.330	2.305	
OUPEYE	-	1.078	970	440	184	70	20	466	230	88	3.546	6.085	

N.I.S.		TABEL 00.08 F									BLZ. 9.-	
BEVOLKING OP 1-1-1998		FAMILIEKERNEN NAAR HET AANTAL KINDEREN										
FAMILIEKERNEN		- FAMILIEKERNEN MET KIND(EREN) MINDER DAN 21 JAAR -										
WOONPLAATS	ECHT- PAREN ZONDER KIN- DEREN	ECHTPAREN MET KINDEREN			VADERS MET KINDEREN			MOEDERS MET KINDEREN			TOTAAL	
		1 KIND	2 KINDEREN	3 KINDEREN EN MEER	1 KIND	2 KINDEREN	3 KINDEREN EN MEER	1 KIND	2 KINDEREN	3 KINDEREN EN MEER	FAMILIE- KERNEN	KINDEREN
SAINT-NICOLAS	-	974	887	422	160	53	23	425	196	74	3.214	5.586
SERAING	-	2.254	1.867	893	462	189	57	1.399	712	279	8.112	13.833
SOUMAGNE	-	676	676	332	87	42	11	184	135	41	2.184	3.917
SPRIMONT	-	512	594	316	82	49	18	156	88	34	1.849	3.456
TROOZ	-	292	331	167	68	26	5	111	66	20	1.086	1.951
WEZET	-	685	649	418	112	49	10	253	154	57	2.387	4.416
ARR. VERVIERS	-	9.593	11.765	6.758	1.410	590	220	3.438	2.026	900	36.700	69.644
AMEL	-	188	282	154	10	3	2	15	8	9	671	1.342
AUBEL	-	129	198	124	16	8	4	45	22	5	551	1.071
BAELEN	-	153	206	104	25	12	-	46	22	6	574	1.063
BULLINGEN	-	191	277	157	11	3	7	30	15	10	701	1.382
BURG-REULAND	-	155	195	110	6	3	1	15	12	4	501	971
BUTGENBACH	-	200	311	164	15	4	-	34	17	9	754	1.485
DISON	-	506	505	360	99	50	16	271	155	84	2.046	3.903
EUPEN	-	636	749	333	82	29	4	218	137	47	2.235	4.049
HERVE	-	664	823	475	63	35	13	183	114	44	2.414	4.618
JALHAY	-	286	388	220	57	21	9	64	62	20	1.127	2.164
KELMIS	-	435	460	171	36	9	4	151	73	24	1.363	2.345
LIERNEUX	-	102	140	90	16	10	3	24	18	17	420	845
LIMBURG	-	200	253	122	39	19	2	78	43	21	777	1.427
LONTZEN	-	205	251	108	25	18	3	68	34	10	722	1.298
MALMEDY	-	406	554	260	52	17	10	119	54	25	1.497	2.798
OLNE	-	156	188	94	26	13	1	41	24	12	555	1.023
PEPINSTER	-	350	390	214	71	35	13	127	95	39	1.334	2.490
PLOMBIERES	-	381	469	252	36	10	3	96	54	20	1.321	2.486
RAEREN	-	414	456	205	41	8	5	111	62	25	1.327	2.392
SANKT-VITH	-	350	480	260	17	7	-	65	42	22	1.243	2.400
SPA	-	313	317	212	86	30	9	219	105	44	1.335	2.425
STAVELOT	-	214	280	188	40	21	10	72	46	15	886	1.721
STOUMONT	-	96	120	71	29	9	2	30	20	8	385	713
THEUX	-	405	511	310	70	36	20	138	94	33	1.617	3.097
THIMISTER-CLERMONT	-	189	281	205	19	14	6	21	30	9	774	1.613
TROIS-PONTS	-	76	128	60	14	3	1	17	11	6	316	610
VERVIERS	-	1.660	1.821	1.283	342	134	56	990	559	291	7.136	13.770
WEISMES	-	219	338	185	25	11	8	47	29	14	876	1.725
WELKENRAEDT	-	314	394	267	42	18	8	103	69	27	1.242	2.418
ARR. BORGWORM	-	3.048	2.749	1.254	444	172	49	997	518	191	9.422	16.304
BERLOZ	-	116	91	50	22	10	4	28	15	4	340	597
BRAIVES	-	240	225	109	42	12	5	92	39	11	775	1.336
CRISNEE	-	135	107	41	12	4	1	22	9	3	334	559
DONCEEL	-	128	128	66	19	2	1	21	17	6	388	699
FAIMES	-	141	132	76	25	4	1	37	20	8	444	793
FEXHE-LE-HAUT-CLOCHER	-	114	139	68	21	13	5	42	24	6	432	790
GEER	-	108	114	57	14	4	2	30	17	3	349	622
HANNUIT	-	550	537	263	75	34	8	173	83	45	1.768	3.144
LIJSEM	-	141	112	56	19	6	1	27	30	9	401	712
OERLE	-	172	154	40	21	9	3	49	15	12	475	780
REMICOURT	-	223	195	64	24	11	4	59	35	9	624	1.037
SAINT-GEORGES-SUR-MEUSE	-	341	265	117	49	22	6	120	71	17	1.008	1.685
BORGWORM	-	543	457	194	84	33	7	258	132	52	1.760	2.968
WASSEIGES	-	96	93	53	17	8	1	39	11	6	324	582
LUXEMBURG	-	8.900	11.685	6.847	1.368	632	219	2.768	1.726	772	34.917	67.210
ARR. AARLEN	-	2.149	2.534	1.172	287	104	40	664	364	136	7.450	13.499
AARLEN	-	987	1.121	573	136	45	24	333	178	57	3.454	6.257
ATTERT	-	188	250	125	14	13	4	35	15	7	651	1.238
AUBANGE	-	590	681	290	88	28	10	218	119	47	2.071	3.695
MARTELANGE	-	63	68	24	10	3	-	19	7	7	201	361
MESSANCY	-	321	414	160	39	15	2	59	45	18	1.073	1.948
ARR. BASTENAKEN	-	1.346	1.957	1.316	206	110	28	403	268	120	5.754	11.536
BASTENAKEN	-	457	663	452	72	34	12	124	109	45	1.968	4.000
BERTOEGNE	-	82	142	98	9	9	-	19	16	9	384	797
FAUVILLERS	-	64	89	63	13	1	5	13	8	6	262	532
GOUVY	-	165	200	152	17	10	5	55	25	14	643	1.271

N.I.S.		TABEL OO.08 F									BLZ. 10.-		
BEVOLKING OP 1-1-1998		FAMILIEKERNEN NAAR HET AANTAL KINDEREN										ALLE ADMINISTRATIEVE EENHEDEN	
FAMILIEKERNEN		- FAMILIEKERNEN MET KIND(EREN) MINDER DAN 21 JAAR -											
WOONPLAATS	ECHT-PAREN ZONDER KIN- DEREN	ECHTPAREN MET KINDEREN			VADERS MET KINDEREN			MOEDERS MET KINDEREN			TOTAAL		
		1 KIND	2 KINDEREN	3 KINDEREN EN MEER	1 KIND	2 KINDEREN	3 KINDEREN EN MEER	1 KIND	2 KINDEREN	3 KINDEREN EN MEER	FAMILIE- KERNEN	KINDEREN	
HOUFFALIZE	-	136	202	148	29	12	2	51	30	17	627	1.262	
SAINTE-ODE	-	74	108	59	16	6	-	21	19	12	315	616	
VAUX-SUR-SURE	-	131	211	162	13	8	4	32	14	8	583	1.235	
VIELSALM	-	237	342	182	37	30	-	88	47	9	972	1.823	
ARR. MACHE-EN-FAMENNE	-	1.713	2.244	1.383	304	162	42	630	392	205	7.075	13.758	
DURBUY	-	327	378	220	62	27	9	129	96	45	1.293	2.438	
EREZEE	-	87	111	75	17	15	-	19	16	10	350	688	
HOTTON	-	171	235	155	33	17	5	63	48	17	744	1.462	
LA ROCHE-EN-ARDENNE	-	126	162	81	26	12	4	59	29	12	511	951	
MANHAY	-	84	122	103	19	15	2	27	14	15	401	835	
MACHE-EN-FAMENNE	-	581	777	454	101	45	14	232	136	76	2.416	4.693	
NASSOGNE	-	168	218	158	23	15	5	54	25	20	686	1.380	
RENDEUX	-	71	93	65	10	11	3	28	13	5	299	593	
TENNEVILLE	-	98	148	72	13	5	-	19	15	5	375	718	
ARR. NEUFCHATEAU	-	1.938	2.566	1.603	304	125	57	557	364	160	7.674	14.986	
BERTRIX	-	281	362	259	40	22	4	101	58	34	1.161	2.297	
BOUILLON	-	172	236	114	48	17	5	66	34	14	706	1.303	
DAVERDISSE	-	49	54	29	11	4	3	11	8	3	172	316	
HERBEUMONT	-	44	55	37	5	3	4	8	10	4	170	335	
LEGLISE	-	129	174	136	23	3	7	19	12	5	508	1.047	
LIBIN	-	132	227	122	12	11	3	35	30	8	580	1.158	
LIBRAMONT-CHEVIGNY	-	342	493	266	40	13	5	96	72	28	1.355	2.644	
NEUFCHATEAU	-	244	276	190	33	10	5	68	35	26	887	1.715	
PALISEUL	-	164	227	153	25	12	4	43	24	16	668	1.336	
SAINT-HUBERT	-	205	257	161	37	18	6	53	39	8	784	1.498	
TELLIN	-	68	95	55	15	3	6	31	18	7	298	573	
WELLIN	-	108	110	81	15	9	5	26	24	7	385	764	
ARR. VIRTON	-	1.754	2.384	1.373	267	131	52	514	338	151	6.964	13.431	
CHINY	-	165	221	144	30	13	6	43	32	4	658	1.275	
ETALLE	-	200	262	145	36	18	7	38	23	20	749	1.434	
FLORENVILLE	-	172	210	139	31	13	9	73	59	17	723	1.379	
HABAY	-	273	401	206	32	13	7	56	36	23	1.047	2.032	
MEIX-DEVANT-VIRTON	-	96	142	78	14	3	1	27	15	8	384	751	
MUSSON	-	164	207	82	16	10	6	45	24	5	559	1.015	
ROUVROY	-	60	79	74	11	6	2	21	13	8	274	568	
SAINT-LEGER	-	137	171	100	16	11	4	23	19	10	491	953	
TINTIGNY	-	117	188	109	15	12	1	27	18	7	494	977	
VIRTON	-	370	503	296	66	32	9	161	99	49	1.585	3.047	
PROV. NAMEN	-	16.710	17.651	10.207	2.860	1.214	433	6.672	3.861	1.677	61.285	113.281	
ARR. DINANT	-	3.364	4.109	2.593	619	266	98	1.355	832	382	13.618	26.127	
ANHEE	-	253	268	152	40	16	6	98	50	23	906	1.671	
BEAURAING	-	277	325	236	44	18	5	120	70	28	1.123	2.157	
BIEVRE	-	95	143	102	12	3	3	18	9	11	396	829	
CINEY	-	518	592	356	61	36	11	217	137	62	1.990	3.786	
DINANT	-	380	445	301	102	47	10	224	147	59	1.715	3.224	
GEDINNE	-	120	204	132	33	6	5	34	29	8	571	1.145	
HAMOIS	-	226	330	227	36	14	7	59	40	31	970	1.995	
HASTIERE	-	154	162	93	40	11	3	82	38	17	600	1.085	
HAVELANGE	-	169	191	137	31	19	5	47	33	15	647	1.291	
HOUYET	-	123	179	130	24	10	6	61	33	18	584	1.167	
ONHAYE	-	113	141	66	19	10	6	45	31	16	447	839	
ROCHFORT	-	423	520	287	92	30	19	190	99	44	1.704	3.173	
SOMME-LEUZE	-	134	149	115	24	13	4	46	41	11	537	1.043	
VRESSE-SUR-SEMOIS	-	89	108	51	20	8	3	31	13	6	329	601	
YVOIR	-	290	352	208	41	25	5	83	62	33	1.099	2.121	
ARR. NAMEN	-	10.954	11.142	6.337	1.782	771	266	4.423	2.460	1.062	39.197	71.817	
ANDENNE	-	884	888	497	156	72	17	422	239	114	3.289	6.016	
ASSESE	-	239	307	177	37	25	5	59	34	22	905	1.753	
EGHEZEE	-	597	577	339	74	30	16	136	97	41	1.907	3.571	
FERNELMONT	-	243	302	194	33	14	7	82	38	15	928	1.788	
FLOREFFE	-	314	312	177	46	17	15	81	52	25	1.039	1.933	
FOSSES-LA-VILLE	-	381	360	173	66	31	7	143	59	31	1.251	2.201	
GEMBLOUX	-	846	903	448	113	53	16	256	147	64	2.846	5.207	



N.I.S. BEVOLKING OP 1-1-1998 FAMILIEKERNEN		TABEL 00.08 F FAMILIEKERNEN NAAR HET AANTAL KINDEREN - FAMILIEKERNEN MET KIND(EREN) MINDER DAN 21 JAAR -									BLZ. 11.- ALLE ADMINISTRATIEVE EENHEDEN	
WOONPLAATS	ECHT-PAREN ZONDER KIN- DEREN	ECHTPAREN MET KINDEREN			VADERS MET KINDEREN			MOEDERS MET KINDEREN			TOTAAL	
		1 KIND	2 KINDEREN	3 KINDEREN EN MEER	1 KIND	2 KINDEREN	3 KINDEREN EN MEER	1 KIND	2 KINDEREN	3 KINDEREN EN MEER	FAMILIE- KERNEN	KINDEREN
GESVES	-	196	270	156	51	25	5	83	51	17	854	1.628
JEMEPPE-SUR-SAMBRE	-	777	694	367	122	52	19	290	141	70	2.532	4.505
LA BRUYERE	-	339	388	237	32	23	6	83	60	16	1.184	2.253
METTET	-	487	516	247	75	25	8	151	88	37	1.634	2.938
NAMEN	-	3.592	3.641	2.269	618	258	95	1.873	1.040	419	13.805	25.395
OHEY	-	153	183	104	28	12	7	30	37	9	563	1.072
PROFONDEVILLE	-	414	473	295	61	36	8	146	78	43	1.554	2.947
SAMBREVILLE	-	1.152	1.014	499	222	68	31	486	246	117	3.835	6.708
SOMBREFFE	-	340	314	158	48	30	4	102	53	22	1.071	1.902
ARR. PHILIPPEVILLE	-	2.392	2.400	1.277	459	177	69	894	569	233	8.470	15.337
CERFONTAINE	-	154	170	89	34	9	7	61	35	16	575	1.053
COUVIN	-	416	485	270	112	59	14	204	130	70	1.760	3.286
DOISCHE	-	95	114	65	21	11	2	31	25	6	370	686
FLORENNES	-	458	426	256	74	21	11	162	109	42	1.559	2.854
PHILIPPEVILLE	-	315	287	167	54	14	5	93	70	32	1.037	1.876
VIROINVAL	-	174	209	92	45	25	11	108	68	26	758	1.359
WALCOURT	-	780	709	338	119	38	19	235	132	41	2.411	4.223

N.I.S.		TABEL OO.08 G						BLZ. 1.-			ARRONDISSEMENTEN		
BEVOLKING OP 1-1-1998		FAMILIEKERNEN NAAR HET AANTAL KINDEREN											
FAMILIEKERNEN		- FAMILIEKERNEN MET KIND(EREN) MINDER DAN 25 JAAR -											
WOONPLAATS	ECHT- PAREN ZONDER KIN- DEREN	ECHTPAREN MET KINDEREN			VADERS MET KINDEREN			MOEDERS MET KINDEREN			TOTAAL		
		1 KIND	2 KINDEREN	3 KINDEREN EN MEER	1 KIND	2 KINDEREN	3 KINDEREN EN MEER	1 KIND	2 KINDEREN	3 KINDEREN EN MEER	FAMILIE- KERNEN	KINDEREN	
HET RIJK	-	458.036	483.731	237.322	57.388	23.746	7.347	150.197	84.076	33.537	1.535.380	2.796.467	
BRUSSELS HOOFDSTEDELIJK GEW.	-	29.773	29.274	22.351	6.174	2.757	857	21.200	10.696	4.602	127.684	246.345	
VLAAMS GEWEST	-	285.812	308.007	135.664	26.095	10.702	3.149	66.950	38.918	14.386	889.683	1.609.937	
WAALS GEWEST	-	142.451	146.450	79.307	25.119	10.287	3.341	62.047	34.462	14.549	518.013	940.185	
WAARVAN DUITSTALIGE GEMEENS.	-	3.114	3.785	1.895	281	98	31	776	452	181	10.613	19.746	
PROV. ANTWERPEN	-	71.510	79.099	39.045	8.045	3.406	1.073	19.619	11.399	4.424	237.620	441.597	
ARR. ANTWERPEN	-	36.432	39.927	22.822	5.146	2.289	758	12.695	7.132	2.872	130.073	247.061	
ARR. MECHELEN	-	14.806	14.782	6.652	1.326	527	160	3.297	1.954	697	44.201	79.910	
ARR. TURNHOUT	-	20.272	24.390	9.571	1.573	590	155	3.627	2.313	855	63.346	114.626	
VLAAMS BRABANT	-	48.688	52.277	21.946	4.778	2.247	582	12.128	7.237	2.521	152.404	272.015	
ARR. HALLE-VILVOORDE	-	26.665	29.585	11.991	2.965	1.493	335	7.239	4.463	1.492	86.228	153.668	
ARR. LEUVEN	-	22.023	22.692	9.955	1.813	754	247	4.889	2.774	1.029	66.176	118.347	
LIMBURG	-	41.710	47.198	19.345	2.612	1.051	295	7.601	4.696	1.629	126.137	228.564	
ARR. HASSELT	-	20.086	21.883	9.204	1.346	511	146	3.960	2.379	816	60.331	109.030	
ARR. MAASEIK	-	10.960	14.521	6.039	622	301	81	1.651	1.235	401	35.811	66.931	
ARR. TONGEREN	-	10.664	10.794	4.102	644	239	68	1.990	1.082	412	29.995	52.603	
OOST-VLAANDEREN	-	69.679	69.025	28.557	6.206	2.290	677	16.048	8.825	3.204	204.511	361.000	
ARR. AALST	-	15.370	13.296	4.264	1.186	411	90	3.367	1.682	530	40.196	66.657	
ARR. DENDERMONDE	-	10.199	10.052	3.903	788	293	68	2.044	1.149	402	28.898	50.485	
ARR. EEKLO	-	3.999	4.195	1.537	379	130	37	880	488	190	11.835	20.697	
ARR. GENT	-	23.069	23.902	10.873	2.407	930	298	6.241	3.319	1.270	72.309	129.857	
ARR. OUDENAARDE	-	5.818	5.964	2.619	455	196	69	1.089	689	255	17.154	31.015	
ARR. SINT-NIKLAAS	-	11.224	11.616	5.361	991	330	115	2.427	1.498	557	34.119	62.289	
WEST-VLAANDEREN	-	54.225	60.408	26.771	4.454	1.708	522	11.554	6.761	2.608	169.011	306.761	
ARR. BRUGGE	-	12.565	13.838	5.768	1.230	469	123	3.270	1.848	670	39.781	70.891	
ARR. DIKSMUIDE	-	2.305	2.721	1.344	158	62	18	352	236	92	7.288	13.682	
ARR. IEPER	-	4.865	5.774	3.081	386	159	50	842	531	249	15.937	30.232	
ARR. KORTRIJK	-	14.107	15.765	7.083	937	376	120	2.700	1.599	609	43.296	79.117	
ARR. OOSTENDE	-	6.260	6.176	2.602	771	305	74	2.016	1.094	389	19.687	34.391	
ARR. ROESELARE	-	7.369	8.088	3.382	423	149	60	1.175	736	274	21.656	39.109	
ARR. TIELT	-	4.572	5.476	2.202	272	88	42	549	366	169	13.736	25.194	
ARR. VEURNE	-	2.182	2.570	1.309	277	100	35	650	351	156	7.630	14.145	
WAALS BRABANT	-	14.323	17.101	9.672	2.538	1.301	386	5.506	3.553	1.423	55.803	104.786	
ARR. NIJVEL	-	14.323	17.101	9.672	2.538	1.301	386	5.506	3.553	1.423	55.803	104.786	
HENEGOUWEN	-	58.281	52.666	26.609	10.494	3.902	1.267	26.794	14.403	6.172	200.588	352.582	
ARR. AAT	-	3.721	3.347	1.476	690	247	79	1.456	782	330	12.128	20.902	
ARR. CHARLEROI	-	19.071	16.164	8.754	3.445	1.246	441	9.599	4.866	2.183	65.769	115.619	
ARR. BERGEN	-	10.974	10.034	4.811	2.065	770	270	5.916	3.392	1.354	39.586	69.043	
ARR. MOESKROEN	-	3.284	3.084	1.621	542	197	51	1.182	673	328	10.962	19.713	
ARR. ZINNIK	-	8.236	7.559	3.654	1.372	511	168	3.304	1.874	776	27.454	48.239	
ARR. THUIN	-	6.901	6.484	3.235	1.234	478	134	2.684	1.424	611	23.185	40.901	
ARR. DOORNIK	-	6.094	5.994	3.058	1.146	453	124	2.653	1.392	590	21.504	38.165	
PROV. LUIK	-	42.387	43.998	23.442	7.476	3.045	954	19.380	10.188	4.099	154.969	280.194	
ARR. HOEI	-	4.246	4.323	2.407	931	421	135	1.754	992	418	15.627	28.319	
ARR. LUIK	-	24.258	23.490	11.916	4.487	1.760	527	12.741	6.305	2.444	87.928	155.436	
ARR. VERVIERS	-	10.566	13.033	7.680	1.548	663	243	3.789	2.289	1.017	40.828	77.935	
ARR. BORGWORM	-	3.317	3.152	1.439	510	201	49	1.095	602	220	10.586	18.504	
LUXEMBURG	-	9.492	12.902	7.804	1.459	705	252	3.029	1.963	904	38.510	75.041	
ARR. AARLEN	-	2.317	2.787	1.321	306	121	47	708	425	155	8.187	14.964	
ARR. BASTENAKEN	-	1.441	2.143	1.511	213	123	34	444	295	145	6.349	12.909	
ARR. MARCHE-EN-FAMENNE	-	1.810	2.486	1.563	325	180	48	690	441	233	7.776	15.298	
ARR. NEUFCHATEAU	-	2.077	2.859	1.839	331	146	62	611	413	195	8.533	16.880	
ARR. VIRTON	-	1.847	2.627	1.570	284	135	61	576	389	176	7.665	14.990	
PROV. NAMEN	-	17.968	19.783	11.780	3.152	1.334	482	7.338	4.355	1.951	68.143	127.582	
ARR. DINANT	-	3.611	4.536	2.960	685	283	110	1.502	927	442	15.056	29.208	
ARR. NAMEN	-	11.764	12.506	7.359	1.959	846	296	4.835	2.795	1.246	43.606	81.044	
ARR. PHILIPPEVILLE	-	2.593	2.741	1.461	508	205	76	1.001	633	263	9.481	17.330	

N.I.S.		TABEL 00.08 G						BLZ. 1.-			ALLE ADMINISTRATIEVE EENHEDEN	
BEVOLKING OP 1-1-1998		FAMILIEKERNEN NAAR HET AANTAL KINDEREN										
FAMILIEKERNEN		- FAMILIEKERNEN MET KIND(EREN) MINDER DAN 25 JAAR -										
WOONPLAATS	ECHT-PAREN ZONDER KIN- DEREN	ECHTPAREN MET KINDEREN			VADERS MET KINDEREN			MOEDERS MET KINDEREN			TOTAAL	
		1 KIND	2 KINDEREN	3 KINDEREN EN MEER	1 KIND	2 KINDEREN	3 KINDEREN EN MEER	1 KIND	2 KINDEREN	3 KINDEREN EN MEER	FAMILIE- KERNEN	KINDEREN
HET RIJK	-	458.036	483.731	237.322	57.388	23.746	7.347	150.197	84.076	33.537	1.535.380	2.796.467
BRUSSELS HOOFDST. GEW.	-	29.773	29.274	22.351	6.174	2.757	857	21.200	10.696	4.602	127.684	246.345
ARR. BRUSSEL-HOOFDSTAD	-	29.773	29.274	22.351	6.174	2.757	857	21.200	10.696	4.602	127.684	246.345
ANDERLECHT	-	2.848	2.688	2.058	639	229	76	1.999	952	474	11.963	22.981
OUDEGEM	-	993	1.119	487	215	151	27	546	349	100	3.987	7.039
SINT-AGATHA-BERCHEM	-	642	732	333	152	54	21	385	216	71	2.606	4.624
BRUSSEL	-	3.870	3.615	3.500	816	355	126	3.020	1.498	787	17.587	35.971
ETTERBEEK	-	1.107	1.072	797	242	88	28	866	435	182	4.817	8.997
EVERE	-	1.084	935	593	249	120	19	784	381	167	4.332	7.842
VORST	-	1.457	1.444	1.026	329	131	34	1.116	536	211	6.284	11.844
GANSHOREN	-	623	562	245	147	69	12	496	254	75	2.483	4.189
ELSENE	-	1.916	1.826	973	432	197	58	1.599	677	245	7.923	13.845
JETTE	-	1.275	1.240	686	258	120	37	977	454	180	5.227	9.341
KOEKELBERG	-	534	470	367	116	40	17	354	159	79	2.136	4.069
SINT-JANS-MOLENBEEK	-	2.253	1.841	2.448	472	173	66	1.469	749	408	9.879	21.838
SINT-GILLIS	-	1.341	1.184	968	344	128	52	1.004	393	196	5.610	10.848
SINT-JOOST-TEN-NODE	-	668	628	907	94	36	25	448	196	148	3.150	7.106
SCHAARBEEK	-	3.715	3.148	3.357	621	276	100	2.173	1.126	526	14.542	30.477
UKKEL	-	2.364	2.759	1.410	479	297	72	1.631	920	299	10.231	18.354
WATERMAAL-BOSVOORDE	-	793	953	408	169	104	33	599	412	103	3.574	6.278
SINT-LAMBRECHTS-WOLUWE	-	1.510	1.528	853	209	78	26	1.095	565	195	6.059	10.763
SINT-PIETERS-WOLUWE	-	1.280	1.530	935	191	111	28	639	424	156	5.294	9.939
VLAAMS GEWEST	-	285.812	308.007	135.664	26.095	10.702	3.149	66.950	38.918	14.386	889.683	1.609.937
PROV. ANTWERPEN	-	71.510	79.099	39.045	8.045	3.406	1.073	19.619	11.399	4.424	237.620	441.597
ARR. ANTWERPEN	-	36.432	39.927	22.822	5.146	2.289	758	12.695	7.132	2.872	130.073	247.061
AARTSELAAR	-	813	823	334	72	30	3	133	84	26	2.318	4.053
ANTWERPEN	-	14.872	13.469	9.583	3.002	1.293	478	7.806	3.871	1.643	56.017	108.181
BOECHOUT	-	516	653	375	44	30	8	98	65	33	1.822	3.529
BOOM	-	677	556	238	88	42	3	232	110	41	1.987	3.423
BORSBEEK	-	519	462	195	93	19	5	157	100	27	1.577	2.682
BRASSCHAAT	-	1.492	2.052	1.006	162	76	25	446	333	113	5.705	10.794
BRECHT	-	1.226	1.459	747	111	54	11	227	159	53	4.047	7.582
EDEGEM	-	842	1.141	625	89	46	16	252	184	52	3.247	6.228
ESSEN	-	692	985	557	41	27	6	112	96	42	2.558	5.063
HEMIKSEM	-	465	392	173	75	20	5	132	55	25	1.342	2.278
HOVE	-	303	485	374	36	18	7	63	51	18	1.355	2.806
KALMTHOUT	-	678	970	552	57	37	9	128	98	56	2.585	5.129
KAPellen	-	1.126	1.412	622	107	59	11	244	152	55	3.788	6.997
KONTICH	-	834	1.110	632	82	42	16	183	132	48	3.079	5.986
LINT	-	340	515	289	26	12	6	79	54	24	1.345	2.655
MALLE	-	628	839	434	50	16	8	103	86	46	2.210	4.261
MORTSEL	-	849	1.181	710	102	52	15	326	191	76	3.502	6.811
NIEL	-	394	303	155	64	19	8	103	61	23	1.130	1.967
RANST	-	853	1.094	501	67	33	11	125	102	34	2.820	5.316
RUMST	-	751	797	364	71	28	9	124	69	26	2.239	4.040
SCHELLE	-	443	396	167	37	16	1	90	48	24	1.222	2.141
SCHILDE	-	771	1.065	618	71	36	7	171	137	39	2.915	5.678
SCHOTEN	-	1.413	1.577	752	148	67	19	387	235	97	4.695	8.576
STABROEK	-	979	972	362	91	38	7	205	127	56	2.837	4.953
WIJNEGEM	-	321	463	218	38	9	6	65	58	22	1.200	2.304
WOMMELGEM	-	576	670	275	64	28	8	105	85	17	1.828	3.286
WUUSTWEZEL	-	750	1.134	613	58	38	16	129	74	37	2.849	5.637
ZANDHOVEN	-	538	765	384	36	23	8	93	60	20	1.927	3.712
ZOERSEL	-	927	1.295	595	70	47	18	154	111	40	3.257	6.214
ZWIJNDRECHT	-	844	892	372	94	34	8	223	144	59	2.670	4.779
ARR. MECHELEN	-	14.806	14.782	6.652	1.326	527	160	3.297	1.954	697	44.201	79.910
BERLAAR	-	559	510	196	41	16	1	76	50	17	1.466	2.559
BONHEIDEN	-	637	769	328	41	24	6	128	69	31	2.033	3.716
BORNEM	-	1.098	1.177	399	75	39	11	165	117	35	3.116	5.438
DUFFEL	-	711	775	430	65	20	5	158	104	31	2.299	4.251
HEIST-OP-DEN-BERG	-	2.145	1.911	630	146	56	10	392	228	67	5.585	9.404
LIER	-	1.435	1.351	669	143	40	17	394	235	90	4.374	7.851

N.I.S. BEVOLKING OP 1-1-1998 FAMILIEKERNEN	TABEL 00.08 G									BLZ. 2.-		ALLE ADMINISTRATIEVE EENHEDEN	
	FAMILIEKERNEN NAAR HET AANTAL KINDEREN - FAMILIEKERNEN MET KIND(EREN) MINDER DAN 25 JAAR -												
WOONPLAATS	ECHT-PAREN ZONDER KIN- DEREN	ECHTPAREN MET KINDEREN			VADERS MET KINDEREN			MOEDERS MET KINDEREN			TOTAAL		
		1 KIND	2 KINDEREN	3 KINDEREN EN MEER	1 KIND	2 KINDEREN	3 KINDEREN EN MEER	1 KIND	2 KINDEREN	3 KINDEREN EN MEER	FAMILIE- KERNEN	KINDEREN	
MECHELEN	-	2.963	2.949	1.890	360	158	53	1.047	585	251	10.256	20.102	
NIJLEN	-	1.110	1.104	447	86	28	10	182	122	35	3.124	5.505	
PUTTE	-	849	781	275	61	18	6	139	75	21	2.225	3.801	
PUURS	-	837	929	320	67	32	12	132	73	24	2.426	4.243	
SINT-AMANDS	-	410	443	166	22	13	6	56	30	14	1.160	2.072	
SINT-KATELIJNE-WAVER	-	911	1.054	476	76	30	8	165	115	28	2.863	5.267	
WILLEBROEK	-	1.141	1.029	426	143	53	15	263	151	53	3.274	5.701	
ARR. TURNHOUT	-	20.272	24.390	9.571	1.573	590	155	3.627	2.313	855	63.346	114.626	
ARENDONK	-	580	740	311	33	7	3	90	49	25	1.838	3.429	
BAARLE-HERTOG	-	73	113	68	6	3	1	17	13	5	299	593	
BALEN	-	1.088	1.124	389	69	32	8	137	87	41	2.975	5.182	
BEERSE	-	774	999	461	43	28	5	109	94	45	2.558	4.830	
DESSEL	-	503	559	152	37	11	4	67	40	16	1.389	2.388	
GEEL	-	1.668	1.989	661	128	45	10	312	170	60	5.043	8.891	
GROBBENDONK	-	602	593	237	43	12	4	99	62	16	1.668	2.921	
HERENTALS	-	1.185	1.363	506	114	37	10	352	200	69	3.836	6.774	
HERENTHOUT	-	504	473	158	45	12	1	89	53	19	1.354	2.294	
HERSELT	-	728	768	242	64	25	4	128	58	25	2.042	3.504	
HOOGSTRATEN	-	683	1.088	655	49	37	6	112	77	33	2.740	5.487	
HULSHOUT	-	529	444	142	44	17	-	67	48	17	1.308	2.175	
KASTERLEE	-	812	1.224	520	58	31	4	152	89	35	2.925	5.536	
LAAKDAL	-	904	914	275	53	12	6	119	73	23	2.379	4.066	
LILLE	-	724	1.047	413	45	20	8	101	89	22	2.469	4.656	
MEERHOUT	-	518	560	194	26	12	2	68	51	20	1.451	2.569	
MERKSPLAS	-	359	552	324	25	5	4	55	41	18	1.383	2.751	
MOL	-	1.539	1.878	670	133	39	10	285	161	55	4.770	8.488	
OLEN	-	636	699	223	55	16	6	86	64	22	1.807	3.170	
OUD-TURNHOUT	-	596	823	317	44	24	11	91	88	23	2.017	3.747	
RAVELS	-	532	897	376	44	11	2	70	64	17	2.013	3.859	
RETIE	-	466	697	265	27	15	-	49	30	10	1.559	2.906	
RIJKEVORSEL	-	516	635	319	43	12	11	74	56	23	1.689	3.205	
TURNHOUT	-	1.590	1.734	797	195	79	20	561	327	133	5.436	9.802	
VORSELAAR	-	415	467	153	28	16	2	75	56	14	1.226	2.160	
VOSSELAAR	-	482	654	290	28	10	8	78	49	22	1.621	3.043	
WESTERLO	-	1.266	1.356	453	94	22	5	184	124	47	3.551	6.200	
VLAAMS BRABANT	-	48.688	52.277	21.946	4.778	2.247	582	12.128	7.237	2.521	152.404	272.015	
ARR. HALLE-VILVOORDE	-	26.665	29.585	11.991	2.965	1.493	335	7.239	4.463	1.492	86.228	153.668	
AFFLIGEM	-	685	665	222	38	16	5	126	70	24	1.851	3.179	
ASSE	-	1.407	1.375	481	158	65	13	379	216	70	4.164	7.151	
BEERSEL	-	1.027	1.226	564	156	80	22	315	188	57	3.635	6.621	
BEVER	-	85	95	47	12	7	3	18	13	5	285	522	
DILBEEK	-	1.719	1.870	760	202	111	23	560	330	119	5.694	10.046	
DROGENBOS	-	210	200	73	33	28	6	101	54	17	722	1.239	
GALMAARDEN	-	496	429	108	38	10	-	89	40	13	1.223	1.974	
GOOIK	-	482	566	186	36	19	1	67	51	11	1.419	2.493	
GRIMBERGEN	-	1.496	1.632	550	199	73	21	475	280	72	4.798	8.208	
HALLE	-	1.630	1.522	713	231	96	17	468	253	121	5.051	8.978	
HERNE	-	356	358	133	35	16	-	73	37	10	1.018	1.754	
HOEILAART	-	430	544	233	45	29	8	110	81	25	1.505	2.765	
KAMPENHOUT	-	522	620	260	52	30	7	115	69	28	1.703	3.080	
KAPELLE-OP-DEN-BOS	-	509	482	200	42	19	6	101	45	22	1.426	2.493	
KRAAINEM	-	468	665	393	58	32	10	178	135	47	1.986	3.856	
LENNIK	-	482	508	157	39	18	6	78	51	13	1.352	2.325	
LIEDEKERKE	-	779	598	154	58	19	1	159	71	28	1.867	2.975	
LINKEBEEK	-	159	227	116	41	41	3	69	70	17	743	1.403	
LONDERZEEL	-	936	1.072	340	59	29	4	155	80	25	2.700	4.695	
MACHELEN	-	535	550	230	93	37	8	195	95	33	1.776	3.101	
MEISE	-	870	1.133	457	68	61	8	206	155	58	3.016	5.547	
MERCHTEM	-	676	812	337	53	20	1	127	82	25	2.133	3.871	
OPWIJK	-	633	674	273	34	16	3	118	63	24	1.838	3.263	
OVERIJSE	-	1.041	1.415	607	112	70	24	257	203	58	3.787	7.031	
PEPINGEN	-	183	270	118	17	8	2	32	18	6	654	1.230	
ROOSDAAL	-	601	628	219	42	14	5	98	60	18	1.685	2.937	
SINT-GENESIUS-RODE	-	676	1.040	536	94	77	17	250	209	73	2.972	5.742	
SINT-PIETERS-LEEUV	-	1.461	1.543	536	216	92	21	495	261	89	4.714	8.090	
STEENOKKERZEEL	-	510	543	236	43	23	5	100	75	22	1.557	2.815	

N.I.S.		TABEL OO.08 G									BLZ. 3.-	
BEVOLKING OP 1-1-1998		FAMILIEKERNEN NAAR HET AANTAL KINDEREN										
FAMILIEKERNEN		- FAMILIEKERNEN MET KIND(EREN) MINDER DAN 25 JAAR -										
WOONPLAATS	ECHT- PAREN ZONDER KIN- DEREN	ECHTPAREN MET KINDEREN			VADERS MET KINDEREN			MOEDERS MET KINDEREN			TOTAAL	
		1 KIND	2 KINDEREN	3 KINDEREN EN MEER	1 KIND	2 KINDEREN	3 KINDEREN EN MEER	1 KIND	2 KINDEREN	3 KINDEREN EN MEER	FAMILIE- KERNEN	KINDEREN
TERNAT	-	781	853	301	75	19	9	172	99	34	2.343	4.073
VILVOORDE	-	1.524	1.476	725	229	120	30	538	323	102	5.067	9.187
WEMMEL	-	580	639	241	86	54	8	254	170	39	2.071	3.599
WEZEMBEEK-OPPEM	-	488	766	473	56	49	11	164	146	62	2.215	4.424
ZAVENTEM	-	1.160	1.374	530	144	62	19	414	250	91	4.044	7.221
ZEMST	-	1.068	1.215	482	71	33	8	183	120	34	3.214	5.780
ARR. LEUVEN	-	22.023	22.692	9.955	1.813	754	247	4.889	2.774	1.029	66.176	118.347
AARSCHOT	-	1.482	1.327	391	104	42	14	308	176	68	3.912	6.519
BEGIJNENDIJK	-	560	506	172	35	7	7	75	44	15	1.421	2.414
BEKKEVOORT	-	318	315	109	21	2	1	49	23	4	842	1.446
BERTEM	-	415	547	233	41	19	6	70	61	30	1.422	2.676
BIERBEEK	-	371	553	261	31	8	5	57	43	18	1.347	2.608
BOORTMEERBEEK	-	572	643	260	50	18	10	124	65	21	1.763	3.135
BOUTERSEM	-	376	369	188	17	9	6	45	38	6	1.054	1.926
DIEST	-	1.123	1.085	468	102	28	10	272	164	46	3.298	5.808
GEETBETS	-	361	303	87	18	6	1	54	31	6	867	1.417
GLABBEEK	-	278	264	112	13	8	1	34	17	4	731	1.278
HAACHT	-	657	777	298	41	16	7	107	81	37	2.021	3.710
HERENT	-	778	1.073	578	63	31	9	163	102	55	2.852	5.529
HOEGAARDEN	-	300	277	142	26	15	6	69	22	14	871	1.556
HOLSBEEK	-	432	499	258	29	17	6	51	40	19	1.351	2.558
HULDENBERG	-	404	529	248	36	16	3	82	52	16	1.386	2.591
KEERBERGEN	-	634	692	291	51	24	5	112	78	22	1.909	3.409
KORTENAKEN	-	433	407	113	23	7	1	56	27	4	1.071	1.765
KORTENBERG	-	775	948	420	71	37	9	197	121	47	2.625	4.815
LANDEN	-	884	639	207	60	25	5	200	98	22	2.140	3.423
LEUVEN	-	3.049	3.259	1.946	368	165	54	1.042	611	249	10.743	20.123
LINTER	-	413	348	134	30	9	6	47	24	8	1.019	1.728
LUBBEEK	-	705	816	378	62	26	6	103	61	29	2.186	4.023
OD-HEVERLEE	-	420	606	399	32	26	12	83	49	36	1.663	3.385
ROUSLAAR	-	708	814	406	65	37	8	126	82	33	2.279	4.236
SCHERPENHEUVEL-ZICHEM	-	1.318	1.104	272	90	30	4	254	109	40	3.221	5.176
TERVUREN	-	849	1.171	554	90	51	12	251	141	56	3.175	5.953
TIELT-WINGE	-	495	559	233	33	19	7	94	46	21	1.507	2.751
TIENEN	-	1.619	1.200	477	109	26	18	558	247	67	4.321	7.171
TREMELO	-	794	690	229	67	19	3	119	83	22	2.026	3.389
ZOUTLEEIJW	-	500	372	91	35	11	5	87	38	14	1.153	1.829
LIMBURG	-	41.710	47.198	19.345	2.612	1.051	295	7.601	4.696	1.629	126.137	228.564
ARR. HASSELT	-	20.086	21.883	9.204	1.346	511	146	3.960	2.379	816	60.331	109.030
AS	-	405	458	159	27	15	6	83	55	12	1.220	2.136
BERINGEN	-	2.114	2.416	1.126	125	45	19	326	219	70	6.460	12.085
DIEPENBEEK	-	987	1.105	337	68	24	7	153	94	22	2.797	4.837
GENK	-	2.868	3.370	2.150	221	90	38	690	422	202	10.051	19.831
GINGELOM	-	478	331	141	22	9	4	84	30	4	1.103	1.823
HALEN	-	471	476	143	14	9	3	70	27	10	1.223	2.088
HAM	-	539	558	200	36	14	2	70	52	17	1.488	2.594
HASSELT	-	3.087	3.493	1.412	239	105	29	857	448	169	9.839	17.632
HERK-DE-STAD	-	667	729	215	32	17	4	121	76	19	1.880	3.243
HEUSDEN-ZOLDER	-	1.559	1.866	942	93	39	8	243	180	60	4.990	9.495
LEOPOLDSBURG	-	634	731	339	67	18	4	141	96	34	2.064	3.830
LUMMEN	-	808	865	272	46	11	2	112	74	19	2.209	3.799
NIEUWERKERKEN	-	408	369	102	21	12	-	68	38	13	1.031	1.703
OPGLABBEEK	-	576	683	201	31	5	2	63	35	8	1.604	2.800
SINT-TRUIDEN	-	2.155	1.802	590	144	38	9	466	267	70	5.541	9.192
TESSENDERLO	-	863	916	296	71	27	3	167	108	25	2.476	4.253
ZONHOVEN	-	1.072	1.257	417	64	24	3	195	116	47	3.195	5.615
ZUTENDAAL	-	395	458	162	25	9	3	51	42	15	1.160	2.074
ARR. MAASEIK	-	10.960	14.521	6.039	622	301	81	1.651	1.235	401	35.811	66.931
BOCHOLT	-	569	884	302	27	20	8	72	68	23	1.973	3.676
BREE	-	708	884	361	43	13	3	119	80	25	2.236	4.077
DILSEN-STOKKEM	-	1.044	1.127	412	55	27	9	188	120	32	3.014	5.327
HAMONT-ACHEL	-	629	824	389	30	21	2	73	69	25	2.062	3.954
HECHTEL-EKSEL	-	504	733	326	31	16	9	78	70	25	1.792	3.440
HOUTHALEN-HELCHTEREN	-	1.478	1.919	977	81	41	9	254	178	64	5.001	9.771
KINROOI	-	611	889	289	29	13	3	58	46	15	1.953	3.577

N.I.S.		TABEL 00.08 G									BLZ. 4.-	
BEVOLKING OP 1-1-1998		FAMILIEKERNEN NAAR HET AANTAL KINDEREN										
FAMILIEKERNEN		- FAMILIEKERNEN MET KIND(EREN) MINDER DAN 25 JAAR -										
WOONPLAATS	ECHT- PAREN ZONDER KIN- DEREN	ECHTPAREN MET KINDEREN			VADERS MET KINDEREN			MOEDERS MET KINDEREN			TOTAAL	
		1 KIND	2 KINDEREN	3 KINDEREN EN MEER	1 KIND	2 KINDEREN	3 KINDEREN EN MEER	1 KIND	2 KINDEREN	3 KINDEREN EN MEER	FAMILIE- KERNEN	KINDEREN
LOMMEL	-	1.613	1.881	793	103	34	15	235	195	48	4.917	8.983
MAASEIK	-	1.216	1.478	492	84	33	4	206	143	43	3.699	6.632
MEEUWEN-GRUITRODE	-	673	925	380	25	15	6	73	54	23	2.174	4.069
NEERPELT	-	689	1.079	458	42	25	1	112	75	31	2.512	4.803
OVERPELT	-	542	830	353	32	20	7	85	58	14	1.941	3.693
PEER	-	684	1.068	507	40	23	5	98	79	33	2.537	4.929
ARR. TONGEREN	-	10.664	10.794	4.102	644	239	68	1.990	1.082	412	29.995	52.603
ALKEN	-	619	724	238	36	16	2	103	65	25	1.828	3.223
BILZEN	-	1.581	1.773	699	77	26	12	301	179	63	4.711	8.457
BORGLOON	-	597	567	144	27	10	4	84	52	14	1.499	2.490
HEERS	-	424	300	92	22	4	3	72	23	6	946	1.499
HERSTAPPE	-	3	6	2	2	-	-	-	-	-	13	23
HOESEL	-	535	536	234	39	10	2	91	54	13	1.514	2.639
KORTESSEM	-	473	522	201	32	13	4	71	57	22	1.395	2.485
LANAKEN	-	1.246	1.323	456	92	39	4	234	120	45	3.559	6.160
MAASMECHELEN	-	1.861	2.065	1.005	115	42	16	374	220	113	5.811	10.877
RIEMST	-	911	901	302	48	24	5	149	60	22	2.422	4.146
TONGEREN	-	1.732	1.429	504	124	41	13	413	193	71	4.520	7.529
VOEREN	-	206	259	121	15	12	3	31	24	8	679	1.291
WELLEN	-	476	389	104	15	2	-	67	35	10	1.098	1.784
OOST-VLAANDEREN	-	69.679	69.025	28.557	6.206	2.290	677	16.048	8.825	3.204	204.511	361.000
ARR. AALST	-	15.370	13.296	4.264	1.186	411	90	3.367	1.682	530	40.196	66.657
AALST	-	4.226	3.481	1.195	348	121	22	1.118	531	145	11.187	18.436
DENDERLEEUV	-	1.063	897	254	85	31	6	241	127	37	2.741	4.454
ERPE-MERE	-	1.121	1.086	335	82	30	2	224	119	39	3.038	5.107
GERAARDSBERGEN	-	1.815	1.435	468	189	53	16	418	215	85	4.694	7.699
HAALTERT	-	1.073	985	262	65	24	3	201	94	25	2.732	4.486
HERZELE	-	1.002	950	294	62	28	7	153	75	31	2.602	4.410
LEDE	-	1.022	878	323	67	19	5	190	102	34	2.640	4.463
NINOVE	-	2.073	1.753	590	178	55	16	467	233	82	5.447	9.066
SINT-LIEVENS-HOUTEM	-	550	498	156	38	13	4	67	45	16	1.387	2.347
ZOTTEGEM	-	1.425	1.333	387	72	37	9	288	141	36	3.728	6.189
ARR. DENDERMONDE	-	10.199	10.052	3.903	788	293	68	2.044	1.149	402	28.898	50.485
BERLARE	-	847	731	276	60	29	6	139	66	24	2.178	3.692
BUGGENHOUT	-	806	811	235	57	18	6	134	78	13	2.158	3.619
DENDERMONDE	-	2.303	2.145	848	216	53	13	573	271	103	6.525	11.204
HAMME	-	1.205	1.200	561	100	40	7	234	129	50	3.526	6.343
LAARNE	-	662	684	273	37	21	3	94	66	15	1.855	3.280
LEBBEKE	-	985	908	296	70	28	3	175	100	37	2.602	4.414
WAASMUNSTER	-	508	626	269	38	12	4	88	62	21	1.628	3.018
WETTEREN	-	1.228	1.100	384	93	47	10	296	171	61	3.390	5.765
WICHELEN	-	597	671	184	53	18	5	113	65	21	1.727	2.972
ZELE	-	1.058	1.176	577	64	27	11	198	141	57	3.309	6.178
ARR. EEKLO	-	3.999	4.195	1.537	379	130	37	880	488	190	11.835	20.697
ASSENEDE	-	683	793	297	54	23	8	110	68	27	2.063	3.699
EEKLO	-	904	863	317	119	24	13	282	147	67	2.736	4.691
KAPRIJKE	-	294	393	141	24	12	3	52	36	20	975	1.793
MALDEGEM	-	1.183	1.295	448	72	42	7	196	119	37	3.399	5.966
SINT-LAUREINS	-	304	386	147	17	8	2	41	33	12	950	1.751
ZELZATE	-	631	465	187	93	21	4	199	85	27	1.712	2.797
ARR. GENT	-	23.069	23.902	10.873	2.407	930	298	6.241	3.319	1.270	72.309	129.857
AALTER	-	987	1.130	457	58	25	7	131	101	33	2.929	5.349
DEINZE	-	1.460	1.575	619	91	25	11	259	155	50	4.245	7.555
DE PINTE	-	462	660	308	37	13	3	90	58	27	1.658	3.152
DESTELBERGEN	-	871	981	398	87	34	8	169	113	31	2.692	4.822
EVERGEM	-	1.668	1.665	650	134	43	14	315	174	66	4.729	8.281
GAVERE	-	753	692	220	48	29	5	102	60	28	1.937	3.272
GENT	-	8.787	8.151	4.582	1.376	501	179	3.855	1.820	734	29.985	54.038
KNESSELARE	-	430	480	155	26	15	3	65	47	19	1.240	2.192
LOCHRISTI	-	990	1.158	503	75	31	13	138	90	35	3.033	5.561
LOVENDEGEM	-	522	515	189	47	20	5	90	50	20	1.458	2.521
MELLE	-	504	552	223	51	20	3	107	59	25	1.544	2.739
MERELBEKE	-	1.111	1.195	504	75	35	6	231	118	42	3.317	5.889

N.I.S.	TABEL OO.08 G									BLZ. 5.-		
BEVOLKING OP 1-1-1998	FAMILIEKERNEN NAAR HET AANTAL KINDEREN										ALLE ADMINISTRATIEVE EENHEDEN	
FAMILIEKERNEN	- FAMILIEKERNEN MET KIND(EREN) MINDER DAN 25 JAAR -											
WOONPLAATS	ECHT-PAREN ZONDER KIN- DEREN	ECHTPAREN MET KINDEREN			VADERS MET KINDEREN			MOEDERS MET KINDEREN			TOTAAL	
		1 KIND	2 KINDEREN	3 KINDEREN EN MEER	1 KIND	2 KINDEREN	3 KINDEREN EN MEER	1 KIND	2 KINDEREN	3 KINDEREN EN MEER	FAMILIE- KERNEN	KINDEREN
MOERBEKE	-	303	311	119	28	11	3	53	29	14	871	1.544
NAZARETH	-	589	668	237	29	17	5	101	57	13	1.716	3.041
NEVELE	-	542	661	287	33	19	2	78	60	18	1.700	3.126
OOSTERZELE	-	730	787	327	45	21	8	111	66	31	2.126	3.818
SINT-MARTENS-LATEM	-	369	460	226	33	17	4	64	75	20	1.268	2.377
WAARSCHOOT	-	396	466	184	36	9	4	63	42	15	1.215	2.207
WACHTEBEKE	-	343	366	144	23	8	5	61	45	16	1.011	1.816
ZOMERGEM	-	462	488	183	35	16	4	59	25	12	1.284	2.259
ZULTE	-	790	941	358	40	21	6	99	75	21	2.351	4.298
ARR. OUDENAARDE	-	5.818	5.964	2.619	455	196	69	1.089	689	255	17.154	31.015
BRAKEL	-	780	728	220	63	14	2	127	79	11	2.024	3.372
HOREBEKE	-	101	115	48	6	1	2	10	8	3	294	542
KLUISBERGEN	-	293	310	161	22	13	4	51	37	10	901	1.655
KRUISSHOUTEM	-	407	505	225	24	12	4	28	29	7	1.241	2.339
LIERDE	-	374	329	131	21	10	4	53	27	11	960	1.652
MAARKEDAL	-	310	369	177	27	5	4	27	35	15	969	1.827
OUDENAARDE	-	1.335	1.443	607	98	46	13	279	172	60	4.053	7.256
RONSE	-	1.089	957	596	140	62	27	358	201	97	3.527	6.712
WORTEGEM-PETEGEM	-	298	399	179	12	9	4	42	22	10	975	1.843
ZINGEM	-	387	347	135	25	15	1	56	36	15	1.017	1.745
ZWALM	-	444	462	140	17	9	4	58	43	16	1.193	2.072
ARR. SINT-NIKLAAS	-	11.224	11.616	5.361	991	330	115	2.427	1.498	557	34.119	62.289
BEVEREN	-	2.431	2.572	1.041	198	77	25	422	256	106	7.128	12.703
KRUIBEKE	-	743	739	337	78	12	9	139	72	24	2.153	3.817
LOKEREN	-	1.733	1.858	950	184	49	20	443	257	109	5.603	10.599
SINT-GILLIS-WAAS	-	962	976	435	55	24	9	139	93	38	2.731	4.940
SINT-NIKLAAS	-	3.100	3.196	1.602	284	93	27	864	528	188	9.882	18.248
STEKENE	-	955	936	392	76	30	11	147	106	31	2.684	4.764
TEMSE	-	1.300	1.339	604	116	45	14	273	186	61	3.938	7.218
WEST-VLAANDEREN	-	54.225	60.408	26.771	4.454	1.708	522	11.554	6.761	2.608	169.011	306.761
ARR. BRUGGE	-	12.565	13.838	5.768	1.230	469	123	3.270	1.848	670	39.781	70.891
BEERNEM	-	732	920	353	61	20	7	96	72	25	2.286	4.172
BLANKENBERGE	-	708	658	239	108	46	15	339	141	54	2.308	3.882
BRUGGE	-	4.984	5.373	2.509	567	217	64	1.559	884	344	16.501	29.619
DAMME	-	512	664	332	36	20	4	79	46	17	1.710	3.258
JABBEKE	-	734	884	371	48	19	3	115	80	33	2.287	4.193
KNOKKE-HEIST	-	1.353	1.428	447	161	63	12	484	240	63	4.251	7.148
OOSTKAMP	-	1.175	1.292	479	81	23	5	219	117	41	3.432	6.078
TORHOUT	-	998	1.098	406	73	25	6	165	115	43	2.929	5.206
ZEDERGEM	-	1.241	1.368	540	86	29	6	189	138	41	3.638	6.493
ZUIJENKERKE	-	128	153	92	9	7	1	25	15	9	439	842
ARR. DIKSMUIDE	-	2.305	2.721	1.344	158	62	18	352	236	92	7.288	13.682
DIKSMUIDE	-	657	858	460	58	24	3	134	84	33	2.311	4.460
HOUTHULST	-	422	498	267	40	8	5	65	44	9	1.358	2.541
KOEKELARE	-	459	456	183	32	12	2	64	37	21	1.266	2.252
KORTEMARK	-	654	744	299	19	13	7	77	61	26	1.900	3.470
LO-RENINGE	-	113	165	135	9	5	1	12	10	3	453	959
ARR. IEPER	-	4.865	5.774	3.081	386	159	50	842	531	249	15.937	30.232
HEUVELLAND	-	375	489	295	32	26	2	52	39	17	1.327	2.599
IEPER	-	1.548	1.900	1.021	136	51	19	331	200	99	5.305	10.074
LANGEMARK-POELKAPELLE	-	361	456	231	29	7	5	58	28	16	1.191	2.275
MESEN	-	41	48	23	8	1	-	15	4	3	143	265
POPERINGE	-	847	1.089	605	62	29	14	137	93	43	2.919	5.655
VLETEREN	-	137	180	141	15	6	1	22	16	10	528	1.079
WERVIK	-	948	956	445	69	24	6	161	104	41	2.754	5.001
ZONNEBEKE	-	608	656	320	35	15	3	66	47	20	1.770	3.284
ARR. KORTRIJK	-	14.107	15.765	7.083	937	376	120	2.700	1.599	609	43.296	79.117
ANZEGEM	-	768	820	397	38	16	2	74	54	23	2.192	4.047
AVELGEM	-	499	457	205	36	14	3	89	57	22	1.382	2.440
DEERLIJK	-	669	723	283	35	12	4	77	44	15	1.862	3.323
HARELBEKE	-	1.455	1.604	579	85	31	15	249	122	42	4.182	7.409
KORTRIJK	-	3.254	3.727	1.948	240	106	40	890	499	218	10.922	20.477

N.I.S.	TABEL OO.08 G		BLZ. 6.-									
BEVOLKING OP 1-1-1998	FAMILIEKERNEN NAAR HET AANTAL KINDEREN						ALLE ADMINISTRATIEVE EENHEDEN					
FAMILIEKERNEN	- FAMILIEKERNEN MET KIND(EREN) MINDER DAN 25 JAAR -											
WOONPLAATS	ECHT-PAREN ZONDER KIN- DEREN	ECHTPAREN MET KINDEREN			VADERS MET KINDEREN			MOEDERS MET KINDEREN			TOTAAL	
		1 KIND	2 KINDEREN	3 KINDEREN EN MEER	1 KIND	2 KINDEREN	3 KINDEREN EN MEER	1 KIND	2 KINDEREN	3 KINDEREN EN MEER	FAMILIE- KERNEN	KINDEREN
KUURNE	-	716	780	299	44	20	5	125	65	17	2.071	3.651
LENDELEDE	-	305	342	144	18	8	2	31	24	5	879	1.592
MENEN	-	1.674	1.537	704	164	44	17	430	246	91	4.907	8.624
SPIERE--HELKIJN	-	77	82	61	10	5	-	32	19	5	291	543
WAREGEM	-	1.887	2.278	952	80	44	13	282	204	55	5.795	10.700
WEVELGEM	-	1.573	1.998	886	114	41	12	256	156	72	5.108	9.505
ZWEVEGEM	-	1.230	1.417	625	73	35	7	165	109	44	3.705	6.806
ARR. OOSTENDE	-	6.260	6.176	2.602	771	305	74	2.016	1.094	389	19.687	34.391
BREDENE	-	721	718	309	85	34	4	170	114	33	2.188	3.842
DE HAAN	-	498	529	201	52	25	5	138	66	39	1.553	2.744
GISTEL	-	595	601	271	41	22	7	107	96	21	1.761	3.179
ICHTEGEM	-	796	757	288	58	18	3	91	72	29	2.112	3.715
MIDDELKERKE	-	679	701	297	73	44	8	190	124	45	2.161	3.836
OOSTENDE	-	2.462	2.374	1.035	430	145	44	1.257	589	203	8.539	14.650
OUDENBURG	-	509	496	201	32	17	3	63	33	19	1.373	2.425
ARR. ROESELARE	-	7.369	8.088	3.382	423	149	60	1.175	736	274	21.656	39.109
HOOGLEDE	-	486	609	317	18	13	6	62	27	16	1.554	2.973
INGELMUNSTER	-	595	694	216	23	9	3	70	42	13	1.665	2.949
IZEGEM	-	1.458	1.430	580	86	33	11	264	150	51	4.063	7.118
LEDEGEM	-	555	593	229	27	4	2	49	43	19	1.521	2.730
LICHTERVELDE	-	491	511	184	35	9	1	64	33	11	1.339	2.335
MOORSLEDE	-	532	648	277	35	14	5	60	47	14	1.632	3.008
ROESELARE	-	2.695	2.902	1.281	175	54	26	558	351	134	8.176	14.806
STADEN	-	557	701	298	24	13	6	48	43	16	1.706	3.190
ARR. TIELT	-	4.572	5.476	2.202	272	88	42	549	366	169	13.736	25.194
ARDOOIE	-	521	551	286	30	4	5	59	39	15	1.510	2.797
DENTERGEM	-	425	486	196	12	8	5	34	43	13	1.222	2.252
MEULEBEKE	-	573	719	252	26	18	5	77	41	21	1.732	3.137
OOSTROZEBEKE	-	423	474	165	26	4	2	47	27	14	1.182	2.105
PITTEM	-	325	439	187	13	2	6	37	18	10	1.037	1.967
RUISELEDE	-	250	322	141	13	3	1	22	21	10	783	1.462
TIELT	-	917	1.138	479	71	24	9	137	83	48	2.906	5.379
WIELSBEKE	-	455	598	222	24	9	5	61	48	16	1.438	2.681
WINGENE	-	683	749	274	57	16	4	75	46	22	1.926	3.414
ARR. VEURNE	-	2.182	2.570	1.309	277	100	35	650	351	156	7.630	14.145
ALVERINGEM	-	178	228	173	21	9	3	27	20	7	666	1.365
DE PANNE	-	373	362	164	64	23	6	146	75	34	1.247	2.181
KOKSIJDE	-	714	886	388	70	30	13	222	125	46	2.494	4.550
NIEUWPOORT	-	383	445	233	76	22	6	151	58	39	1.413	2.592
VEURNE	-	534	649	351	46	16	7	104	73	30	1.810	3.457
WAALS GEWEST	-	142.451	146.450	79.307	25.119	10.287	3.341	62.047	34.462	14.549	518.013	940.185
WAALS BRABANT	-	14.323	17.101	9.672	2.538	1.301	386	5.506	3.553	1.423	55.803	104.786
ARR. NIJVEL	-	14.323	17.101	9.672	2.538	1.301	386	5.506	3.553	1.423	55.803	104.786
BEVEKOM	-	268	338	172	42	32	1	65	47	27	992	1.870
EIGENBRAKEL	-	1.563	1.885	843	268	130	45	544	361	122	5.761	10.431
KASTEELBRAKEL	-	395	457	204	98	38	12	126	77	24	1.431	2.559
CHASTRE	-	259	315	251	42	30	6	104	63	31	1.101	2.262
CHAUMONT-GISTOUX	-	406	541	339	73	34	9	133	103	38	1.676	3.255
COURT-SAINT-ETIENNE	-	359	395	279	71	35	11	131	82	40	1.403	2.697
GENEPIEN	-	584	676	378	105	46	19	216	153	55	2.232	4.185
GRAVEN	-	444	640	371	88	54	12	151	106	41	1.907	3.712
HELECINE	-	148	108	49	23	16	3	32	34	6	419	708
INCOURT	-	164	224	107	24	19	4	52	24	13	631	1.183
ITTER	-	256	290	121	52	24	9	68	38	22	880	1.580
GELDENAKEN	-	446	497	305	87	33	9	205	114	53	1.749	3.266
TERHULPEN	-	279	307	210	46	23	2	120	74	22	1.083	2.029
LASNE	-	523	787	449	89	44	8	166	136	53	2.255	4.399
MONT-SAINT-GUIBERT	-	248	277	200	30	25	4	85	62	21	952	1.852
NIJVEL	-	948	938	520	206	85	25	486	268	103	3.579	6.385
ORP-JAUCHE	-	349	312	191	42	28	10	110	63	22	1.127	2.049
OTTIGNIES-LOUVAIN-LA-NEUVE	-	881	1.227	949	147	81	49	424	321	173	4.252	8.765
PERWIJS	-	319	333	179	43	20	6	114	65	33	1.112	2.035



N.I.S.		TABEL OO.08 G									BLZ. 7.-	
BEVOLKING OP 1-1-1998		FAMILIEKERNEN NAAR HET AANTAL KINDEREN										
FAMILIEKERNEN		- FAMILIEKERNEN MET KIND(EREN) MINDER DAN 25 JAAR -										
WOONPLAATS	ECHT- PAREN ZONDER KIN- DEREN	ECHTPAREN MET KINDEREN			VADERS MET KINDEREN			MOEDERS MET KINDEREN			TOTAAL	
		1 KIND	2 KINDEREN	3 KINDEREN EN MEER	1 KIND	2 KINDEREN	3 KINDEREN EN MEER	1 KIND	2 KINDEREN	3 KINDEREN EN MEER	FAMILIE- KERNEN	KINDEREN
RAMILIES	-	243	243	146	29	17	11	52	41	22	804	1.519
REBECC	-	472	484	240	82	51	16	171	90	40	1.646	2.951
RIXENSART	-	807	1.090	579	131	83	20	368	235	65	3.378	6.318
TUBEKE	-	1.000	981	477	190	90	18	383	228	97	3.464	6.211
VILLERS-LA-VILLE	-	399	463	287	66	33	13	139	78	41	1.519	2.891
WALHAIN	-	219	296	151	40	22	5	66	46	17	862	1.633
WATERLOO	-	1.091	1.563	862	191	94	22	419	309	120	4.671	8.921
WAVER	-	1.253	1.434	813	233	114	37	576	335	122	4.917	9.120
<b>HENEGOUWEN</b>	-	<b>58.281</b>	<b>52.666</b>	<b>26.609</b>	<b>10.494</b>	<b>3.902</b>	<b>1.267</b>	<b>26.794</b>	<b>14.403</b>	<b>6.172</b>	<b>200.588</b>	<b>352.582</b>
ARR. AAT	-	3.721	3.347	1.476	690	247	79	1.456	782	330	12.128	20.902
AAT	-	1.181	1.007	421	232	73	21	540	289	114	3.878	6.545
BELOEIL	-	666	519	231	114	50	10	258	131	63	2.042	3.444
BERNISSART	-	539	504	250	89	27	17	233	110	54	1.823	3.251
BRUGELETTE	-	133	133	73	44	18	6	60	39	19	525	933
CHIEVRES	-	310	251	97	58	14	8	100	59	24	921	1.550
ELZELE	-	245	257	108	42	25	8	70	39	21	815	1.450
VLOESBERG	-	151	133	61	22	7	1	42	30	5	452	766
FRASNES-LEZ-ANVAING	-	496	543	235	89	33	8	153	85	30	1.672	2.963
ARR. CHARLEROI	-	19.071	16.164	8.754	3.445	1.246	441	9.599	4.866	2.183	65.769	115.619
AISEAU-PRESLES	-	537	491	298	79	21	10	221	109	54	1.820	3.321
CHAPELLE-LEZ-HERLAIMONT	-	728	594	269	116	47	20	313	133	64	2.284	3.877
CHARLEROI	-	8.277	6.677	3.877	1.709	573	216	5.163	2.581	1.198	30.271	53.168
CHATELET	-	1.644	1.405	683	302	111	35	848	402	172	5.602	9.660
COURCELLES	-	1.483	1.209	617	267	98	32	621	302	142	4.771	8.268
FARCIENNES	-	525	442	386	77	25	15	229	111	61	1.871	3.659
FLEURUS	-	1.135	976	496	176	68	22	422	223	101	3.619	6.326
FONTAINE-L'EVEQUE	-	788	732	339	118	63	15	355	181	87	2.678	4.701
GERPINNES	-	637	583	239	72	26	6	236	99	38	1.936	3.272
LES BONS VILLERS	-	419	438	206	65	31	12	129	72	37	1.409	2.553
MANAGE	-	1.059	946	513	166	64	19	425	259	105	3.556	6.369
MONTIGNIES-LE-TILLEUL	-	489	460	174	68	33	4	206	112	29	1.575	2.641
PONT-A-CELLES	-	861	774	359	142	48	19	256	161	46	2.666	4.626
SENEFFE	-	489	437	298	88	38	16	175	121	49	1.711	3.178
ARR. BERGEN	-	10.974	10.034	4.811	2.065	770	270	5.916	3.392	1.354	39.586	69.043
BOUSSU	-	946	831	421	153	60	27	472	244	109	3.263	5.718
COLFONTAINE	-	895	843	443	182	69	18	521	279	127	3.377	6.012
DOUR	-	718	727	345	139	47	19	383	165	79	2.622	4.621
FRAMERIES	-	964	828	373	188	69	24	476	255	113	3.290	5.679
HENSIES	-	359	302	170	45	24	4	125	60	28	1.117	1.999
HONNELLES	-	223	231	107	46	14	7	92	40	12	772	1.365
JURBEKE	-	450	486	165	60	32	7	165	138	48	1.551	2.713
LENS	-	163	154	82	21	20	9	73	49	10	581	1.053
BERGEN	-	3.633	3.252	1.578	786	275	96	2.429	1.484	582	14.115	24.476
QUAREGNON	-	906	795	434	138	44	23	449	256	98	3.143	5.531
QUEVY	-	349	365	133	59	25	13	133	62	21	1.160	1.997
QUIEVRAIN	-	302	282	155	71	23	6	126	77	29	1.071	1.891
SAINT-GHISLAIN	-	1.066	938	405	177	68	17	472	283	98	3.524	5.988
ARR. MOESKROEN	-	3.284	3.084	1.621	542	197	51	1.182	673	328	10.962	19.713
KOMEN-WAASTEN	-	863	841	440	131	50	18	222	144	62	2.771	5.019
MOESKROEN	-	2.421	2.243	1.181	411	147	33	960	529	266	8.191	14.694
ARR. ZINNIK	-	8.236	7.559	3.654	1.372	511	168	3.304	1.874	776	27.454	48.239
'S GRAVENBRAKEL	-	821	868	425	135	67	26	325	220	86	2.973	5.400
ECAUSSINNES	-	465	409	172	92	41	13	179	99	55	1.525	2.630
EDINGEN	-	526	480	219	91	25	8	170	97	63	1.679	2.973
LA LOUVIERE	-	3.758	3.276	1.631	565	187	70	1.597	832	336	12.252	21.326
LE ROEULX	-	418	361	163	58	20	8	133	77	33	1.271	2.215
LESSEN	-	758	633	290	190	78	17	357	195	67	2.585	4.390
OPZULLIK	-	405	435	149	64	36	6	96	65	19	1.275	2.209
ZINNIK	-	1.085	1.097	605	177	57	20	447	289	117	3.894	7.096

N.I.S.		TABEL 00.08 G									BLZ. 8.-	
BEVOLKING OP 1-1-1998		FAMILIEKERNEN NAAR HET AANTAL KINDEREN										
FAMILIEKERNEN		- FAMILIEKERNEN MET KIND(EREN) MINDER DAN 25 JAAR -										
WOONPLAATS	ECHT- PAREN ZONDER KIN- DEREN	ECHTPAREN MET KINDEREN			VADERS MET KINDEREN			MOEDERS MET KINDEREN			TOTAAL	
		1 KIND	2 KINDEREN	3 KINDEREN EN MEER	1 KIND	2 KINDEREN	3 KINDEREN EN MEER	1 KIND	2 KINDEREN	3 KINDEREN EN MEER	FAMILIE- KERNEN	KINDEREN
ARR. THUIN	-	6.901	6.484	3.235	1.234	478	134	2.684	1.424	611	23.185	40.901
ANDERLUES	-	615	451	214	121	45	11	227	93	50	1.827	3.091
BEAUMONT	-	267	302	151	61	16	5	119	70	28	1.019	1.842
BINCHE	-	1.670	1.386	555	246	79	29	647	291	105	5.008	8.335
CHIMAY	-	360	451	298	66	32	8	168	113	39	1.535	2.966
ERQUELINNES	-	403	421	243	77	33	9	212	96	44	1.538	2.781
ESTINNES	-	380	342	163	75	22	5	125	81	37	1.230	2.157
FROIDCHAPELLE	-	118	142	107	31	14	3	57	19	15	506	992
HAM-SUR-HEURE-NALINNES	-	579	649	323	103	50	8	211	140	46	2.109	3.786
LOBBES	-	274	264	119	62	23	5	81	59	18	905	1.578
MERBES-LE-CHATEAU	-	200	187	93	50	10	7	75	31	17	670	1.179
MOMIGNIES	-	165	201	142	48	26	12	77	69	39	779	1.561
MORLANWELZ	-	940	804	395	157	67	12	365	173	78	2.991	5.174
SIVRY-RANCE	-	216	204	113	33	11	6	82	38	25	728	1.318
THUIN	-	714	680	319	104	50	14	238	151	70	2.340	4.141
ARR. DOORNIK	-	6.094	5.994	3.058	1.146	453	124	2.653	1.392	590	21.504	38.165
ANTOING	-	330	296	155	84	25	5	176	81	36	1.188	2.052
BRUNEHAUT	-	352	358	188	64	32	2	91	47	22	1.136	2.022
CELLES	-	239	268	140	39	11	2	79	33	14	825	1.508
ESTAIMPUIS	-	481	487	210	66	34	10	166	83	31	1.568	2.767
LEUZE-EN-HAINAUT	-	560	524	306	91	41	19	255	122	52	1.970	3.507
MONT-DE-L'ENCLUS	-	167	155	74	26	8	-	33	15	5	483	846
PECO	-	264	237	117	41	16	5	76	41	9	806	1.406
PERUWELZ	-	688	679	362	170	51	20	310	183	80	2.543	4.564
RUMES	-	279	253	113	37	14	2	54	30	13	795	1.389
DOORNIK	-	2.734	2.737	1.413	528	221	59	1.413	757	328	10.190	18.104
PROV. LUIK	-	42.387	43.998	23.442	7.476	3.045	954	19.380	10.188	4.099	154.969	280.194
ARR. HOEI	-	4.246	4.323	2.407	931	421	135	1.754	992	418	15.627	28.319
AMAY	-	615	472	249	149	56	17	271	153	68	2.050	3.516
ANTHISNES	-	179	195	91	44	21	7	49	31	11	628	1.135
BURDINNE	-	122	125	71	27	7	7	33	14	9	415	760
CLAVIER	-	165	204	143	31	17	8	52	30	9	659	1.287
ENGIS	-	284	220	107	60	20	4	106	52	29	882	1.501
FERRIERES	-	168	200	130	27	14	3	43	35	12	632	1.223
HAMOIR	-	166	155	77	25	9	5	56	37	16	546	977
HERON	-	174	179	114	40	18	5	60	39	21	650	1.236
HOEI	-	564	603	424	189	88	21	440	246	89	2.664	4.867
MARCHIN	-	210	226	125	58	30	13	97	44	26	829	1.503
MODAVE	-	177	189	69	27	19	5	52	38	10	586	1.028
NANDRIN	-	245	299	157	25	26	9	68	48	17	894	1.693
OUFFET	-	92	127	74	29	8	6	36	18	7	397	746
TINLOT	-	91	115	70	18	7	2	25	21	8	357	683
VERLAINE	-	175	202	101	26	7	2	45	21	10	589	1.083
VILLERS-LE-BOUILLET	-	260	268	135	46	26	8	97	52	30	922	1.671
WANZE	-	559	544	270	110	48	13	224	113	46	1.927	3.410
ARR. LUIK	-	24.258	23.490	11.916	4.487	1.760	527	12.741	6.305	2.444	87.928	155.436
ANS	-	1.313	1.217	538	194	64	12	598	324	96	4.356	7.480
AWANS	-	436	439	170	58	28	5	152	75	17	1.380	2.355
AYWAILLE	-	427	409	249	82	42	11	184	97	31	1.532	2.771
BITSINGEN	-	389	405	167	72	22	8	119	75	34	1.291	2.287
BEYNE-HEUSAY	-	572	552	213	90	41	10	248	124	52	1.902	3.260
BLEGNY	-	598	685	303	89	51	8	205	115	30	2.084	3.716
CHAUDFONTAINE	-	858	937	475	132	56	10	357	210	103	3.138	5.669
COMBLAIN-AU-PONT	-	226	241	115	40	19	7	97	62	21	828	1.488
DALHEM	-	299	377	182	49	14	5	59	39	15	1.039	1.933
ESNEUX	-	485	616	323	107	54	13	270	130	40	2.038	3.693
FLEMALLE	-	1.218	1.020	404	213	94	23	602	325	129	4.028	6.760
FLERON	-	699	705	380	103	30	8	326	171	46	2.468	4.407
GRACE-HOLLOGNE	-	1.177	1.062	533	176	80	24	433	199	81	3.765	6.588
HERSTAL	-	1.534	1.522	695	292	97	38	859	383	143	5.563	9.646
JUPRELLE	-	455	472	184	62	26	7	110	50	22	1.388	2.428
LUIK	-	5.966	5.443	3.420	1.387	497	168	4.692	2.085	868	24.526	43.989
NEUPRE	-	456	549	179	60	31	12	139	73	34	1.533	2.696
OUPEYE	-	1.204	1.147	498	204	78	21	500	279	98	4.029	6.966

N.I.S.		TABEL OO.08 G						BLZ. 9.-			ALLE ADMINISTRATIEVE EENHEDEN	
BEVOLKING OP 1-1-1998		FAMILIEKERNEN NAAR HET AANTAL KINDEREN										
FAMILIEKERNEN		- FAMILIEKERNEN MET KIND(EREN) MINDER DAN 25 JAAR -										
WOONPLAATS	ECHT-PAREN ZONDER KINDEREN	ECHTPAREN MET KINDEREN			VADERS MET KINDEREN			MOEDERS MET KINDEREN			TOTAAL	
		1 KIND	2 KINDEREN	3 KINDEREN EN MEER	1 KIND	2 KINDEREN	3 KINDEREN EN MEER	1 KIND	2 KINDEREN	3 KINDEREN EN MEER	FAMILIEKERNEN	KINDEREN
SAINT-NICOLAS	-	1.080	1.001	495	173	58	27	464	223	81	3.602	6.327
SERAING	-	2.513	2.116	998	520	203	60	1.535	766	306	9.017	15.399
SOUMAGNE	-	747	790	374	100	42	14	201	150	53	2.471	4.470
SPRIMONT	-	523	667	362	94	52	18	180	103	44	2.043	3.875
TROOZ	-	338	363	193	73	30	5	136	74	25	1.237	2.220
WEZET	-	745	755	466	117	51	13	275	173	75	2.670	5.013
ARR. VERVIERS	-	10.566	13.033	7.680	1.548	663	243	3.789	2.289	1.017	40.828	77.935
AMEL	-	216	303	188	11	5	2	21	10	9	765	1.532
AUBEL	-	146	223	139	20	8	5	44	24	10	619	1.214
BAELEN	-	160	227	118	28	13	1	53	23	8	631	1.183
BULLINGEN	-	220	311	183	19	5	7	26	21	13	805	1.596
BURG-REULAND	-	175	214	131	8	3	2	22	11	6	572	1.115
BUTGENBACH	-	221	342	190	16	6	-	48	19	9	851	1.677
DISON	-	547	565	404	103	56	18	304	169	91	2.257	4.329
EUPEN	-	742	816	370	92	30	6	231	152	54	2.493	4.496
HERVE	-	708	951	554	73	35	15	212	139	55	2.742	5.321
JALHAY	-	296	437	248	61	23	9	75	64	25	1.238	2.405
KELMIS	-	483	495	187	40	9	4	166	78	26	1.488	2.554
LIERNEUX	-	117	154	105	18	12	3	28	22	17	476	952
LIMBURG	-	228	276	139	41	25	5	84	49	24	871	1.609
LONTZEN	-	232	276	120	31	19	4	68	41	12	803	1.451
MALMEDY	-	442	597	299	53	17	11	140	62	28	1.649	3.102
OLNE	-	168	207	121	24	17	1	43	32	13	626	1.185
PEPINSTER	-	410	432	246	74	38	14	152	107	46	1.519	2.820
PLOMBIERES	-	426	511	278	43	10	3	107	60	21	1.459	2.734
RAEREN	-	430	497	230	42	12	6	124	68	28	1.437	2.618
SANKT-VITH	-	395	531	296	22	9	-	70	52	24	1.399	2.707
SPA	-	330	361	230	97	37	10	230	118	48	1.461	2.673
STAVELLOT	-	246	300	216	45	24	10	82	57	18	998	1.940
STOUMONT	-	103	137	80	34	9	2	31	25	9	430	805
THEUX	-	442	581	344	79	39	22	148	108	38	1.801	3.469
THIMISTER-CLERMONT	-	196	307	233	19	15	7	29	34	11	851	1.795
TROIS-PONTS	-	95	137	63	12	5	1	18	14	7	352	673
VERVIERS	-	1.804	2.026	1.461	366	149	58	1.067	620	318	7.869	15.330
WEISMES	-	251	377	209	29	13	8	54	33	18	992	1.947
WELKENRAEDT	-	337	442	298	48	20	9	112	77	31	1.374	2.703
ARR. BORGWORM	-	3.317	3.152	1.439	510	201	49	1.096	602	220	10.586	18.504
BERLOZ	-	136	104	55	27	12	4	32	16	4	390	675
BRAIVES	-	250	265	122	47	14	5	87	50	12	852	1.499
CRISNEE	-	161	123	45	16	6	1	28	13	4	397	657
DONCEEL	-	126	142	78	22	4	1	23	20	6	422	781
FAIMES	-	147	163	84	29	5	1	40	26	9	504	913
FEXHE-LE-HAUT-CLOCHER	-	117	157	75	22	14	5	43	28	7	468	867
GEER	-	106	139	66	15	5	2	34	20	3	390	713
HANNUIT	-	615	598	308	86	39	8	193	98	53	1.998	3.592
LIJSEM	-	155	127	62	23	7	1	33	31	12	451	801
OERLE	-	193	165	55	24	12	3	56	19	12	539	894
REMICOURT	-	256	237	73	30	11	4	69	39	9	728	1.211
SAINT-GEORGES-SUR-MEUSE	-	357	309	130	60	24	6	130	82	20	1.118	1.891
BORGWORM	-	596	523	226	93	39	7	282	146	63	1.975	3.368
WASSEIGES	-	102	100	60	16	9	1	46	14	6	354	642
LUXEMBURG	-	9.492	12.902	7.804	1.459	705	252	3.029	1.963	904	38.510	75.041
ARR. AARLEN	-	2.317	2.787	1.321	306	121	47	708	425	155	8.187	14.964
AARLEN	-	1.047	1.268	638	143	54	28	356	214	67	3.815	6.990
ATTERT	-	204	265	142	17	11	6	34	19	9	707	1.358
AUBANGE	-	649	738	328	97	31	11	228	132	52	2.266	4.067
MARTELANGE	-	63	78	28	8	5	-	23	8	7	220	402
MESSANCY	-	354	438	185	41	20	2	67	52	20	1.179	2.147
ARR. BASTENAKEN	-	1.441	2.143	1.511	213	123	34	444	295	145	6.349	12.909
BASTENAKEN	-	488	732	510	72	39	15	145	111	57	2.169	4.458
BERTOGNE	-	93	140	122	9	10	-	21	19	10	424	896
FAUVILLERS	-	72	95	69	13	1	5	16	8	7	286	581
GOUVY	-	168	229	177	18	12	5	62	28	15	714	1.438

N.I.S.		TABEL 00.08 G									BLZ. 10.-	
BEVOLKING OP 1-1-1998		FAMILIEKERNEN NAAR HET AANTAL KINDEREN										
FAMILIEKERNEN		- FAMILIEKERNEN MET KIND(EREN) MINDER DAN 25 JAAR -										
WOONPLAATS	ECHT- PAREN ZONDER KIN- DEREN	ECHTPAREN MET KINDEREN			VADERS MET KINDEREN			MOEDERS MET KINDEREN			TOTAAL	
		1 KIND	2 KINDEREN	3 KINDEREN EN MEER	1 KIND	2 KINDEREN	3 KINDEREN EN MEER	1 KIND	2 KINDEREN	3 KINDEREN EN MEER	FAMILIE KERNEN	KINDEREN
HOUFFALIZE	-	143	228	167	29	15	2	53	36	19	692	1.415
SAINTE-ODE	-	78	120	70	16	7	-	25	20	12	348	694
VAUX-SUR-SURE	-	144	225	184	13	9	4	31	18	9	637	1.358
VIELSALM	-	255	374	212	43	30	3	91	55	16	1.079	2.069
ARR. MARCHE-EN-FAMENNE	-	1.810	2.486	1.563	325	180	48	690	441	233	7.776	15.298
DURBUY	-	360	429	240	67	28	11	139	104	54	1.432	2.722
EREZEE	-	100	117	92	16	18	-	24	18	11	396	788
HOTTON	-	184	255	170	37	19	5	71	50	21	812	1.599
LA ROCHE-EN-ARDENNE	-	139	179	90	27	13	5	58	39	14	564	1.061
MANHAY	-	86	142	109	20	17	2	30	15	17	438	918
MARCHE-EN-FAMENNE	-	606	860	521	109	51	16	257	155	83	2.658	5.226
NASSOGNE	-	165	243	181	26	16	6	60	28	21	746	1.533
RENDEUX	-	77	101	74	11	11	3	33	14	6	330	656
TENNEVILLE	-	93	160	86	12	7	-	18	18	6	400	795
ARR. NEUFCHATEAU	-	2.077	2.859	1.839	331	146	62	611	413	195	8.533	16.880
BERTRIX	-	300	402	292	48	22	4	108	63	42	1.281	2.570
BOUILLON	-	170	261	137	47	23	6	77	36	16	773	1.460
DAVERDISSE	-	50	60	35	10	6	3	15	9	3	191	359
HERBEUMONT	-	48	67	37	6	4	4	16	8	6	196	377
LEGLISE	-	136	187	153	24	3	7	20	15	6	551	1.144
LIBIN	-	154	243	138	16	13	4	35	33	10	646	1.297
LIBRAMONT-CHEVIGNY	-	381	551	309	48	17	5	95	89	36	1.531	3.019
NEUFCHATEAU	-	245	308	225	35	12	5	74	38	30	972	1.931
PALISEUL	-	172	261	176	22	15	6	49	29	18	748	1.529
SAINT-HUBERT	-	230	281	184	41	19	7	65	45	8	880	1.681
TELLIN	-	72	108	61	17	3	6	34	20	9	330	639
WELLIN	-	119	130	92	17	9	5	23	28	11	434	874
ARR. VIRTON	-	1.847	2.627	1.570	284	135	61	576	389	176	7.665	14.990
CHINY	-	166	252	155	34	13	7	48	41	6	722	1.415
ETALLE	-	199	294	163	39	18	8	49	23	21	814	1.582
FLORENVILLE	-	186	242	158	32	13	11	77	65	24	808	1.569
HABAY	-	291	427	240	33	16	7	68	41	27	1.150	2.256
MEIX-DEVANT-VIRTON	-	107	147	97	14	3	2	30	17	9	426	847
MUSSON	-	175	231	95	16	11	6	50	31	5	620	1.140
ROUVROY	-	70	83	86	12	6	2	24	13	8	304	632
SAINT-LEGER	-	137	195	115	18	12	5	24	21	12	539	1.076
TINTIGNY	-	115	207	123	17	12	1	29	19	11	534	1.085
VIRTON	-	401	549	338	69	31	12	177	118	53	1.748	3.388
PROV. NAMEN	-	17.968	19.783	11.780	3.152	1.334	482	7.338	4.355	1.951	68.143	127.582
ARR. DINANT	-	3.611	4.536	2.960	685	283	110	1.502	927	442	15.056	29.208
ANHEE	-	273	298	178	47	16	7	105	57	27	1.008	1.888
BEAURAING	-	283	370	265	49	17	8	126	74	36	1.228	2.407
BIEVRE	-	107	163	115	14	3	3	27	10	12	454	945
CINEY	-	555	646	422	70	39	13	226	167	70	2.208	4.274
DINANT	-	406	497	337	114	52	11	248	163	70	1.898	3.601
GEDINNE	-	130	221	147	32	9	5	35	30	11	620	1.262
HAMOIS	-	249	355	259	41	15	7	73	44	35	1.078	2.226
HASTIERE	-	168	184	103	44	12	3	92	40	21	667	1.212
HAVELANGE	-	179	204	161	34	19	5	56	33	17	708	1.433
HOUYET	-	131	196	145	26	11	6	66	36	21	638	1.289
ONHAVE	-	125	156	76	21	9	7	50	37	17	498	939
ROCHFORT	-	454	580	333	94	34	22	213	110	49	1.889	3.574
SOMME-LEUZE	-	142	164	124	26	13	5	52	41	15	582	1.138
VRESSE-SUR-SEMOIS	-	90	117	58	21	8	3	35	14	6	352	653
YVOIR	-	319	385	237	52	26	5	98	71	35	1.228	2.367
ARR. NAMEN	-	11.764	12.506	7.359	1.959	846	296	4.835	2.795	1.246	43.606	81.044
ANDENNE	-	965	987	572	174	80	18	460	265	131	3.652	6.762
ASSESE	-	234	341	213	42	26	5	75	42	24	1.002	1.985
EGHEZEE	-	654	638	380	83	33	18	153	101	55	2.115	3.991
FERNELMONT	-	258	320	218	35	16	7	95	47	18	1.014	1.970
FLOREFFE	-	327	368	200	50	18	16	85	62	28	1.154	2.186
FOSES-LA-VILLE	-	405	416	202	68	35	8	153	68	38	1.393	2.497
GEMBLOUX	-	921	1.022	506	125	59	17	276	173	76	3.175	5.866

N.I.S.		TABEL 00.08 G									BLZ. 11.-	
BEVOLKING OP 1-1-1998		FAMILIEKERNEN NAAR HET AANTAL KINDEREN										
FAMILIEKERNEN		- FAMILIEKERNEN MET KIND(EREN) MINDER DAN 25 JAAR -										
WOONPLAATS	ECHT- PAREN ZONDER KIN- DEREN	ECHTPAREN MET KINDEREN			VADERS MET KINDEREN			MOEDERS MET KINDEREN			TOTAAL	
		1 KIND	2 KINDEREN	3 KINDEREN EN MEER	1 KIND	2 KINDEREN	3 KINDEREN EN MEER	1 KIND	2 KINDEREN	3 KINDEREN EN MEER	FAMILIE- KERNEN	KINDEREN
GESVES	-	194	295	182	52	27	6	92	57	19	924	1.798
JEMEPPE-SUR-SAMBRE	-	877	760	423	139	58	20	303	167	78	2.825	5.056
LA BRUYERE	-	345	428	282	40	20	10	93	70	18	1.306	2.544
METTET	-	509	575	294	82	30	9	171	95	43	1.808	3.308
NAMEN	-	3.866	4.122	2.646	680	291	105	2.040	1.189	494	15.433	28.835
OHEY	-	168	199	122	31	13	7	38	37	12	627	1.202
PROFONDEVILLE	-	422	534	341	70	38	9	157	91	48	1.710	3.302
SAMBREVILLE	-	1.261	1.146	594	239	70	36	538	268	138	4.290	7.608
SOMBREFFE	-	358	355	184	49	32	5	106	63	26	1.178	2.134
ARR. PHILIPPEVILLE	-	2.593	2.741	1.461	508	205	76	1.001	633	263	9.481	17.330
CERFONTAINE	-	171	184	104	33	11	8	72	40	20	643	1.186
COUVIN	-	446	565	304	117	66	15	233	148	76	1.970	3.715
DOISCHE	-	111	126	75	23	13	3	36	28	7	422	781
FLORENNES	-	497	492	297	84	25	13	172	116	51	1.747	3.250
PHILIPPEVILLE	-	333	334	189	66	16	5	105	78	35	1.161	2.121
VIROINVAL	-	195	226	106	47	27	12	119	71	29	832	1.497
WALCOURT	-	840	814	386	138	47	20	264	152	45	2.706	4.780

N.I.S.		TABEL OO.13						BLZ. 1.-				ARRONDISSEMENTEN	
BEVOLKING OP 1-1-1998 HUISHOUDENS		REFERENTIEPERSONEN VAN DE PRIVATE HUISHOUDENS NAAR GESLACHT, LEEFTIJDSKLASSE EN BURGERLIJKE STAAT											
WOONPLAATS	GESLACHT		LEEFTIJDSKLASSE					BURGERLIJKE STAAT				TOTAAL	
	MANNEN	VROUWEN	JONGER DAN 25 JAAR	VAN 25 TOT 34 JAAR	VAN 35 TOT 44 JAAR	VAN 45 TOT 64 JAAR	65 JAAR EN OUDER	ON- GEHUWD	GEHUWD	WEDUW- STAAT	UIT DE ECHT- GE- SCHEIDEN		
HET RIJK	8.062.951	1.115.729	113.840	709.996	862.598	1.385.515	1.106.731	640.522	2.484.109	615.081	438.968	4.178.680	
BRUSSELS HOOFDSTEDELIJK GEW.	287.071	180.789	21.829	98.693	89.910	138.036	119.392	136.515	206.294	63.701	61.350	467.860	
VLAAMS GEWEST	1.816.849	537.015	52.017	390.768	493.641	799.660	617.778	299.939	1.505.206	329.640	219.079	2.353.864	
WAALS GEWEST	959.031	397.925	39.994	220.535	279.047	447.819	369.561	204.068	772.609	221.740	158.539	1.356.956	
WAARVAN DUITSTALIGE GEMEENS.	21.280	6.572	506	4.501	5.954	9.724	7.167	4.105	17.428	4.017	2.302	27.852	
PROV. ANTWERPEN	511.299	161.956	16.210	114.259	141.282	224.942	176.562	98.996	411.101	92.715	70.443	673.255	
ARR. ANTWERPEN	293.320	107.487	10.917	68.076	81.320	131.578	108.916	67.888	228.899	57.059	46.961	400.807	
ARR. MECHELEN	93.567	26.814	2.357	19.645	25.055	40.302	33.022	14.419	77.194	17.430	11.338	120.381	
ARR. TURNHOUT	124.412	27.655	2.936	26.538	34.907	53.062	34.624	16.689	105.008	18.226	12.144	152.067	
VLAAMS BRABANT	307.020	94.563	7.757	63.956	86.648	137.337	105.885	53.664	256.858	55.629	35.432	401.583	
ARR. HALLE-VILVOORDE	165.420	50.370	3.214	31.813	47.441	76.259	57.063	25.239	141.064	29.879	19.608	215.790	
ARR. LEUVEN	141.600	44.193	4.543	32.143	39.207	61.078	48.822	28.425	115.794	25.750	15.824	185.793	
LIMBURG	233.003	55.351	5.002	47.853	66.906	102.912	65.681	29.203	201.544	36.430	21.177	288.354	
ARR. HASSELT	112.900	28.832	2.621	23.505	32.436	49.983	33.187	14.842	97.248	18.578	11.064	141.732	
ARR. MAASEIK	64.153	12.658	1.216	13.208	18.719	27.835	15.833	7.101	56.158	8.587	4.965	76.811	
ARR. TONGEREN	55.950	13.861	1.165	11.140	15.751	25.094	16.661	7.260	48.138	9.265	5.148	69.811	
OOST-VLAANDEREN	417.236	126.812	12.774	92.849	110.766	183.104	144.555	69.348	344.337	79.073	51.290	544.048	
ARR. AALST	80.615	23.525	2.035	16.770	21.743	35.233	28.359	10.640	67.852	16.204	9.444	104.140	
ARR. DENDERMONDE	57.039	15.474	1.517	11.936	15.082	25.125	18.853	7.281	48.003	10.836	6.393	72.513	
ARR. EEKLO	24.879	6.790	731	5.114	6.120	10.862	8.842	3.683	20.473	4.683	2.830	31.669	
ARR. GENT	152.545	53.054	5.642	37.192	41.420	67.225	54.120	33.681	122.350	28.431	21.137	205.599	
ARR. OUDENAARDE	34.078	9.681	818	6.759	8.655	14.463	13.064	4.360	28.921	7.251	3.227	43.759	
ARR. SINT-NIKLAAS	68.080	18.288	2.031	15.078	17.746	30.196	21.317	9.703	56.738	11.668	8.259	86.368	
WEST-VLAANDEREN	348.291	98.333	10.274	71.851	88.039	151.365	125.095	48.728	291.366	65.793	40.737	446.624	
ARR. BRUGGE	82.766	26.527	2.372	17.065	21.907	37.773	30.176	14.101	68.192	15.701	11.299	109.293	
ARR. DIKSMUIDE	14.540	3.257	339	2.906	3.544	5.799	5.209	1.478	12.437	2.672	1.210	17.797	
ARR. IEPER	31.750	7.779	992	6.250	7.681	13.053	11.553	3.689	26.882	6.149	2.809	39.529	
ARR. KORTRIJK	85.744	22.504	2.520	18.257	22.024	36.626	28.821	10.309	72.980	15.635	9.324	108.248	
ARR. OOSTENDE	45.608	16.612	1.638	9.450	11.609	21.000	18.523	8.623	36.040	9.804	7.753	62.220	
ARR. ROESLARE	43.291	10.219	1.262	9.007	10.566	18.235	14.440	4.779	37.259	7.534	3.938	53.510	
ARR. TIELT	27.002	5.540	589	5.594	6.582	10.937	8.840	2.746	23.274	4.585	1.937	32.542	
ARR. VEURNE	17.590	5.895	562	3.322	4.126	7.942	7.533	3.003	14.302	3.713	2.467	23.485	
WAALS BRABANT	96.583	34.391	2.717	18.784	29.594	47.698	32.181	18.088	80.501	17.682	14.703	130.974	
ARR. NIJVEL	96.583	34.391	2.717	18.784	29.594	47.698	32.181	18.088	80.501	17.682	14.703	130.974	
HENEGOUWEN	367.725	161.444	16.791	87.492	107.105	171.358	146.423	77.385	298.358	91.198	62.228	529.169	
ARR. AAT	21.989	9.324	796	4.912	6.265	10.126	9.214	4.348	18.000	5.620	3.345	31.313	
ARR. CHARLEROI	122.803	57.388	6.057	30.346	36.469	57.998	49.321	27.292	98.410	31.488	23.001	180.191	
ARR. BERGEN	70.615	34.306	3.790	17.730	21.216	33.174	29.011	16.714	57.531	18.477	12.199	104.921	
ARR. MOESKROEN	20.698	7.607	939	4.653	5.411	9.491	7.811	3.547	17.040	4.649	3.069	28.305	
ARR. ZINNIK	49.453	20.184	2.016	11.491	14.358	22.874	18.898	9.410	40.748	11.556	7.923	69.637	
ARR. THUIN	41.698	16.130	1.401	9.025	12.031	19.301	16.070	7.126	34.472	9.983	6.247	57.828	
ARR. DOORNIK	40.469	16.505	1.792	9.335	11.355	18.394	16.098	8.948	32.157	9.425	6.444	56.974	
PROV. LUIK	301.524	129.464	13.331	70.504	86.890	141.788	118.475	70.338	236.976	69.488	54.186	430.988	
ARR. HOEI	28.478	10.921	965	6.275	8.623	12.971	10.565	5.599	22.429	6.435	4.936	39.399	
ARR. LUIK	177.069	83.953	9.062	42.861	50.960	85.247	72.892	46.017	136.473	43.007	35.525	261.022	
ARR. VERVIERS	76.857	27.666	2.893	17.505	21.739	34.832	27.554	15.789	62.241	15.522	10.971	104.523	
ARR. BORGWORM	19.120	6.924	411	3.863	5.568	8.738	7.464	2.933	15.833	4.524	2.754	26.044	
LUXEMBURG	69.984	23.875	2.481	16.080	19.396	29.631	26.271	13.576	56.978	15.523	7.782	93.859	
ARR. AARLEN	15.283	5.252	582	4.038	4.270	6.534	5.111	3.204	12.529	3.095	1.707	20.535	
ARR. BASTENAKEN	11.232	3.602	388	2.615	3.120	4.551	4.160	2.147	9.102	2.497	1.088	14.834	
ARR. MARCHÉ-EN-FAMENNE	13.970	4.983	483	3.118	4.003	6.037	5.312	2.691	11.347	3.120	1.795	18.953	
ARR. NEUFCHATEAU	15.598	5.427	597	3.287	4.141	6.662	6.338	3.056	12.662	3.686	1.621	21.025	
ARR. VIRTON	13.901	4.611	431	3.022	3.862	5.847	5.350	2.478	11.338	3.125	1.571	18.512	
PROV. NAMEN	123.215	48.751	4.674	27.675	36.062	57.344	46.211	24.681	99.796	27.849	19.640	171.966	
ARR. DINANT	27.693	10.562	945	6.033	7.848	12.500	10.929	5.410	22.462	6.469	3.914	38.255	
ARR. NAMEN	77.786	31.787	3.174	17.884	23.297	36.581	28.637	15.998	63.063	17.337	13.175	109.573	
ARR. PHILIPPEVILLE	17.736	6.402	555	3.758	4.917	8.263	6.645	3.273	14.271	4.043	2.551	24.138	

N.I.S. BEVOLKING OP 1-1-1998 HUISHOUDENS	TABEL OO. 13		BLZ. 1.-					REFERENTIEPERSONEN VAN DE PRIVATE HUISHOUDENS NAAR GESLACHT, LEEFTIJDKLASSE EN BURGERLIJKE STAAT					ALLE ADMINISTRATIEVE EENHEDEN	
	WOONPLAATS		GESLACHT		LEEFTIJDKLASSE				BURGERLIJKE STAAT					TOTAAL
	MANNEN	VROUWEN	JONGER DAN 25 JAAR	VAN 25 TOT 34 JAAR	VAN 35 TOT 44 JAAR	VAN 45 TOT 64 JAAR	65 JAAR EN OUDER	ON- GEHUWD	GEHUWD	WEDUW- STAAT	UIT DE ECHT- GE- SCHEIDEN			
HET RIJK	3.062.951	1.115.729	113.840	709.996	862.598	1.385.515	1.106.731	640.522	2.484.109	615.081	438.968	4.178.680		
BRUSSELS HOOFDST. GEW.	287.071	180.789	21.829	98.693	89.910	138.036	119.392	136.515	206.294	63.701	61.350	467.860		
ARR. BRUSSEL-HOOFDSTAD	287.071	180.789	21.829	98.693	89.910	138.036	119.392	136.515	206.294	63.701	61.350	467.860		
ANDERLECHT	26.568	15.148	2.142	7.640	7.556	12.596	11.782	9.181	20.284	6.568	5.683	41.716		
OUDEGEM	8.779	5.006	378	2.251	2.665	4.212	4.279	3.326	6.582	2.211	1.666	13.785		
SINT-AGATHA-BERCHEM	5.431	2.784	226	1.329	1.589	2.667	2.404	1.599	4.226	1.302	1.088	8.215		
BRUSSEL	42.904	26.348	3.478	15.683	13.706	20.286	16.099	22.368	28.886	8.581	9.417	69.252		
ETTERBEEK	12.358	9.168	1.384	5.624	4.049	5.629	4.840	8.380	7.959	2.601	2.586	21.526		
EVERE	8.764	5.573	362	2.382	2.791	4.605	4.197	2.879	6.953	2.405	2.100	14.337		
VORST	12.514	8.790	906	4.301	3.937	6.421	5.739	5.606	9.689	3.129	2.890	21.304		
GANSHOREN	5.855	4.139	212	1.495	1.668	2.977	3.642	2.151	4.425	1.912	1.506	9.994		
ELSENE	25.288	18.070	2.968	12.713	8.590	10.607	8.480	20.128	13.717	4.401	5.112	43.358		
JETTE	11.045	7.136	571	3.285	3.375	5.477	5.473	4.248	8.447	2.935	2.551	18.181		
KOEKELBERG	4.494	2.769	326	1.453	1.350	2.148	1.986	1.738	3.452	1.086	987	7.263		
SINT-JANS-MOLENBEEK	20.054	10.518	1.352	6.035	5.672	9.275	8.238	6.144	15.667	4.632	4.129	30.572		
SINT-GILLIS	13.960	7.932	1.683	6.249	4.324	5.817	3.819	8.647	8.555	2.040	2.650	21.892		
SINT-JOOST-TEN-NODE	6.162	3.527	770	2.589	2.061	2.656	1.613	2.893	4.803	883	1.110	9.689		
SCHAARBEEK	29.957	18.457	2.573	11.438	9.691	14.047	10.665	14.623	21.792	5.831	6.168	48.414		
UKKEL	21.181	13.944	1.047	5.473	6.505	11.630	10.470	8.721	16.344	5.240	4.820	35.125		
WATERMAAL-BOSVOORDE	7.305	4.904	310	1.949	2.478	4.049	3.423	3.154	5.485	1.778	1.792	12.209		
SINT-LAMBRECHTS-WOLUWE	13.510	10.136	783	4.169	4.522	7.182	6.990	6.754	10.181	3.559	3.152	23.646		
SINT-PIETERS-WOLUWE	10.942	6.440	358	2.635	3.381	5.755	5.253	3.975	8.847	2.607	1.953	17.382		
VLAAMS GEWEST	1.816.849	537.015	52.017	390.768	493.641	799.660	617.778	299.939	1.505.206	329.640	219.079	2.353.864		
PROV. ANTWERPEN	511.299	161.956	16.210	114.259	141.282	224.942	176.562	98.996	411.101	92.715	70.443	673.255		
ARR. ANTWERPEN	293.320	107.487	10.917	68.076	81.320	131.578	108.916	67.888	228.899	57.059	46.961	400.807		
AARTSELAAR	4.353	891	44	819	1.227	2.203	951	480	3.780	506	478	5.244		
ANTWERPEN	146.944	70.493	8.282	39.489	39.778	66.538	63.350	47.668	105.760	33.592	30.417	217.437		
BOECHOUT	3.410	766	61	617	1.040	1.503	955	478	2.869	466	363	4.176		
BOOM	4.900	1.687	169	1.195	1.216	1.944	2.063	1.030	3.751	1.087	719	6.587		
BORSBEEK	3.335	938	98	911	985	1.378	901	692	2.568	457	556	4.273		
BRASSCHAAT	11.173	3.235	200	2.047	3.354	5.200	3.607	1.686	9.444	1.778	1.500	14.408		
BRECHT	7.216	1.525	109	1.547	2.294	3.052	1.739	781	6.286	977	697	8.741		
EDEGEM	6.828	2.086	101	1.208	1.768	3.204	2.633	1.005	5.781	1.205	923	8.914		
ESSEN	4.683	1.122	100	1.030	1.324	2.077	1.274	620	4.083	760	342	5.805		
HEMIKSEM	3.025	832	66	650	769	1.247	1.125	465	2.400	632	360	3.857		
HOVE	2.362	559	25	312	704	1.064	816	281	2.074	371	195	2.921		
KALMTHOUT	5.054	1.097	73	902	1.340	2.322	1.514	607	4.332	781	431	6.151		
KAPellen	7.788	2.009	118	1.300	2.112	3.638	2.629	1.007	6.621	1.343	826	9.797		
KONTICH	5.798	1.375	88	1.046	1.653	2.678	1.708	690	5.014	868	601	7.173		
LINT	2.203	493	24	455	796	900	521	239	1.939	275	243	2.696		
MALLE	3.991	881	89	903	1.197	1.716	967	568	3.378	554	372	4.872		
MORTSEL	7.745	2.806	197	1.661	2.162	3.307	3.224	1.645	6.143	1.563	1.200	10.551		
NIEL	2.739	776	76	632	670	1.066	1.071	452	2.149	565	349	3.515		
RANST	5.264	1.041	55	945	1.480	2.371	1.454	542	4.498	770	495	6.305		
RUMST	4.593	942	66	903	1.228	1.928	1.410	529	3.875	703	428	5.535		
SCHELLE	2.412	590	36	540	642	1.058	726	291	2.077	387	247	3.002		
SCHILDE	5.841	1.425	30	683	1.566	2.939	2.048	652	5.102	919	593	7.266		
SCHOTEN	9.994	3.006	197	1.928	2.731	4.519	3.625	1.446	8.335	1.893	1.326	13.000		
STABROEK	5.254	1.140	108	1.230	1.545	2.319	1.192	693	4.398	714	589	6.394		
WIJNEGEM	2.572	760	51	463	767	1.036	1.015	366	2.169	511	286	3.332		
WOMMELGEM	3.643	750	73	726	1.028	1.516	1.050	465	2.977	526	425	4.393		
WUJUSTWEZEL	5.165	968	128	1.226	1.526	2.044	1.209	690	4.395	645	403	6.133		
ZANDHOVEN	3.534	662	49	605	1.052	1.566	924	352	3.080	482	282	4.196		
ZOERSEL	5.810	1.092	72	940	1.681	2.855	1.354	575	5.107	711	509	6.902		
ZWIJNDRECHT	5.691	1.540	132	1.163	1.685	2.390	1.861	893	4.514	1.018	806	7.231		
ARR. MECHELEN	93.567	26.814	2.357	19.645	25.055	40.302	33.022	14.419	77.194	17.430	11.338	120.381		
BERLAAR	3.131	723	52	599	818	1.287	1.098	373	2.635	542	304	3.854		
BONHEIDEN	4.110	976	30	647	1.070	1.877	1.462	410	3.594	705	377	5.086		
BORNEM	6.097	1.471	107	1.260	1.621	2.644	1.936	691	5.223	1.057	597	7.568		
DUFFEL	4.780	1.308	130	1.068	1.331	2.033	1.526	801	3.906	842	539	6.088		
HEIST-OP-DEN-BERG	11.626	2.958	248	2.416	3.092	5.045	3.783	1.546	9.753	2.052	1.233	14.584		
LIER	9.722	3.449	276	2.262	2.578	4.297	3.758	1.834	7.948	2.020	1.369	13.171		

N.I.S. BEVOLKING OP 1-1-1998 HUISHOUDENS	TABEL OO. 13		BLZ. 2.-					ALLE ADMINISTRATIEVE EENHEDEN				
	REFERENTIEPERSONEN VAN DE PRIVATE HUISHOUDENS NAAR GESLACHT, LEEFTIJDKLASSE EN BURGERLIJKE STAAT											
WOONPLAATS	GESLACHT		LEEFTIJDKLASSE					BURGERLIJKE STAAT				TOTAAL
	MANNEN	VROUWEN	JONGER DAN 25 JAAR	VAN 25 TOT 34 JAAR	VAN 35 TOT 44 JAAR	VAN 45 TOT 64 JAAR	65 JAAR EN OUDER	ON- GEHUWD	GEHUWD	WEDUW- STAAT	UIT DE ECHT- GE- SCHEIDEN	
MECHELEN	22.780	8.751	888	5.392	6.334	9.788	9.129	5.023	17.810	4.857	3.841	31.531
NIJLEN	6.253	1.342	102	1.158	1.602	2.821	1.912	670	5.391	998	536	7.595
PUTTE	4.833	1.018	78	882	1.235	2.051	1.605	559	4.058	803	431	5.851
PUURS	4.936	1.060	101	942	1.286	2.071	1.596	573	4.197	797	429	5.996
SINT-AMANDS	2.254	493	45	435	591	947	729	247	1.942	398	160	2.747
SINT-KATELIJNE-WAVER	5.904	1.291	118	1.135	1.626	2.461	1.855	692	4.954	974	575	7.195
WILLEBROEK	7.141	1.974	182	1.449	1.871	2.980	2.633	1.000	5.783	1.385	947	9.115
ARR. TURNHOUT	124.412	27.655	2.936	26.538	34.907	53.062	34.624	16.689	105.008	18.226	12.144	152.067
ARENDONK	3.574	687	78	821	936	1.486	940	409	3.036	546	270	4.261
BAARLE-HERTOG	646	182	15	115	161	310	227	119	524	124	61	828
BALEN	6.079	1.163	102	1.220	1.576	2.586	1.758	702	5.141	933	466	7.242
BEERSE	4.618	887	125	1.062	1.344	1.940	1.034	516	4.007	573	409	5.505
DESSSEL	2.702	511	43	616	675	1.124	755	283	2.331	401	198	3.213
GEEL	10.296	2.624	278	2.285	2.878	4.372	3.107	1.592	8.549	1.664	1.115	12.920
GROBBENDONK	3.323	656	63	671	917	1.420	908	378	2.813	441	347	3.979
HERENTALS	7.716	2.342	242	1.719	2.340	3.243	2.514	1.351	6.336	1.322	1.049	10.058
HERENTHOUT	2.585	557	49	534	747	1.084	728	311	2.195	381	255	3.142
HERSELT	4.339	900	83	792	1.225	1.787	1.352	506	3.643	643	447	5.239
HOOGSTRATEN	5.297	910	124	1.117	1.451	2.227	1.288	696	4.447	656	408	6.207
HULSHOUT	2.724	580	50	603	750	1.137	764	362	2.248	409	285	3.304
KASTERLEE	5.221	947	100	1.049	1.601	2.145	1.273	621	4.517	650	380	6.168
LAAKDAL	4.645	872	81	939	1.216	1.969	1.312	520	3.956	661	380	5.517
LILLE	4.497	772	82	1.005	1.305	1.759	1.118	499	3.856	568	346	5.269
MEERHOUT	2.825	602	49	523	767	1.218	870	302	2.429	477	219	3.427
MERKSPLAS	2.228	402	49	465	729	907	480	217	1.988	254	171	2.630
MOL	9.823	2.229	196	1.909	2.694	4.316	2.937	1.319	8.292	1.556	885	12.052
OLEN	3.396	656	73	701	1.018	1.384	816	393	2.826	454	319	3.992
OUD-TURNHOUT	3.783	635	47	650	1.026	1.823	872	332	3.362	434	290	4.418
RAVELS	3.995	719	60	821	1.107	1.660	1.066	431	3.442	529	312	4.714
RETIE	3.029	483	48	647	828	1.227	762	343	2.628	370	171	3.512
RIJKEVORSEL	3.153	573	80	715	826	1.319	786	351	2.695	441	239	3.726
TURNHOUT	12.036	4.396	581	3.045	3.479	5.364	3.963	2.784	9.486	2.118	2.044	16.432
VORSELAAR	2.247	479	53	470	670	928	605	284	1.874	316	252	2.726
VOSSELAAR	2.996	501	53	611	789	1.391	653	240	2.679	357	221	3.497
WESTERLO	6.699	1.390	132	1.433	1.852	2.936	1.736	828	5.708	948	605	8.089
VLAAMS BRABANT	307.020	94.563	7.757	63.956	86.648	137.337	105.885	53.664	256.858	55.629	35.432	401.583
ARR. HALLE-VILVOORDE	165.420	50.370	3.214	31.813	47.441	76.259	57.063	25.239	141.064	29.879	19.608	215.790
AFFLIGEM	3.527	866	54	657	946	1.668	1.068	349	3.095	621	328	4.393
ASSE	8.387	2.779	182	1.884	2.260	3.887	2.953	1.488	7.029	1.563	1.086	11.166
BEERSEL	6.782	1.878	88	1.121	1.975	3.222	2.254	955	5.815	1.112	778	8.660
BEVER	533	189	11	89	147	243	232	82	438	140	62	722
DILBEEK	11.141	3.531	193	1.963	3.185	5.368	3.963	1.689	9.530	1.963	1.490	14.672
DROGENBOS	1.328	624	43	300	425	627	557	340	1.078	295	239	1.952
GALMAARDEN	2.343	572	39	438	632	963	843	213	2.044	451	207	2.915
GOOIK	2.608	544	35	533	705	1.064	815	278	2.263	449	162	3.152
GRIMBERGEN	9.931	3.530	241	2.147	2.820	4.650	3.603	1.979	8.283	1.839	1.360	13.461
HALLE	10.249	3.467	321	2.242	2.783	4.506	3.864	1.831	8.387	2.211	1.287	13.716
HERNE	1.877	442	17	305	481	843	673	179	1.659	332	149	2.319
HOEILAART	2.866	960	37	509	842	1.414	1.024	518	2.469	542	297	3.826
KAMPENHOUT	3.225	767	67	642	939	1.379	965	423	2.749	478	342	3.992
KAPELLE-OP-DEN-BOS	2.651	651	58	528	726	1.184	806	309	2.276	458	259	3.302
KRAAINEM	3.560	1.267	64	505	1.035	1.817	1.406	607	3.192	600	428	4.827
LENNIK	2.594	614	29	457	727	1.162	833	308	2.180	490	230	3.208
LIEDEKERKE	3.588	956	93	763	920	1.692	1.076	406	3.149	609	380	4.544
LINKEBEEK	1.351	558	18	229	449	689	524	328	1.081	265	235	1.909
LONDERZEEL	5.351	1.286	83	1.026	1.383	2.346	1.799	625	4.588	984	440	6.637
MACHELEN	3.546	1.222	80	784	1.050	1.509	1.345	608	2.957	749	454	4.768
MEISE	5.219	1.339	74	926	1.715	2.377	1.466	689	4.588	699	582	6.558
MERCHTEM	4.193	1.122	112	939	1.103	1.871	1.290	647	3.586	711	371	5.315
OPWIJK	3.528	832	55	722	952	1.509	1.122	394	3.071	614	281	4.360
OVERIJSE	6.875	2.004	92	1.112	1.930	3.559	2.186	917	6.154	1.060	748	8.879
PEPINGEN	1.199	224	11	217	337	479	379	123	1.045	180	75	1.423
ROOSDAAL	3.109	707	45	554	900	1.323	994	318	2.682	571	245	3.816
SINT-GENESIUS-RODE	4.895	1.559	64	742	1.535	2.501	1.612	726	4.372	768	588	6.454
SINT-PIETERS-LEEJW	8.853	2.881	180	1.792	2.561	4.067	3.134	1.361	7.550	1.667	1.156	11.734
STEENOKKERZEEL	3.097	760	42	502	832	1.519	962	330	2.702	495	330	3.857



N.I.S. BEVOLKING OP 1-1-1998 HUISHOUDENS	TABEL OO.13		BLZ. 3.-					ALLE ADMINISTRATIEVE EENHEDEN				
	REFERENTIEPERSONEN VAN DE PRIVATE HUISHOUDENS NAAR GESLACHT, LEEFTIJDSCLASSE EN BURGERLIJKE STAAT											
	WOONPLAATS	GESLACHT		LEEFTIJDSCLASSE					BURGERLIJKE STAAT			
MANNEN		VROUWEN	JONGER DAN 25 JAAR	VAN 25 TOT 34 JAAR	VAN 35 TOT 44 JAAR	VAN 45 TOT 64 JAAR	65 JAAR EN OUDER	ON- GEHUWD	GEHUWD	WEDUW- STAAT	UIT DE ECHT- GE- SCHEIDEN	
TERNAT	4.243	1.074	65	758	1.331	1.883	1.280	471	3.700	686	460	5.317
VILVOORDE	10.619	3.970	322	2.391	3.082	4.549	4.245	2.061	8.460	2.363	1.705	14.589
WEMMEL	4.092	1.653	93	806	1.139	1.981	1.726	881	3.368	884	612	5.745
WEZEMBEEK-OPPEM	3.778	1.245	42	475	1.213	1.918	1.375	583	3.347	631	462	5.023
ZAVENTEM	8.068	2.884	201	1.689	2.478	3.841	2.743	1.568	6.834	1.375	1.175	10.952
ZEMST	6.214	1.413	63	1.066	1.903	2.649	1.946	655	5.343	1.024	605	7.627
ARR. LEUVEN	141.600	44.193	4.543	32.143	39.207	61.078	48.822	28.425	115.794	25.750	15.824	185.793
AARSCHOT	8.912	2.583	227	1.976	2.299	3.839	3.154	1.401	7.396	1.682	1.016	11.495
BEGIJNENDIJK	2.831	563	27	531	805	1.183	848	255	2.469	460	210	3.394
BEKKEVOORT	1.714	379	23	296	406	715	653	222	1.445	314	112	2.093
BERTEM	2.600	613	32	493	748	1.140	800	320	2.261	425	207	3.213
BIERBEEK	2.499	605	29	370	699	1.144	862	261	2.203	462	178	3.104
BOORTMEERBEEK	3.459	796	51	593	962	1.557	1.092	371	3.023	532	329	4.255
BOUTERSEM	2.135	442	15	368	548	907	739	219	1.861	353	144	2.577
DIEST	6.809	2.191	203	1.404	1.847	3.170	2.376	1.132	5.744	1.265	859	9.000
GEETBETS	1.801	419	27	326	468	740	659	194	1.522	352	152	2.220
GLABBEEK	1.524	321	15	243	374	654	559	146	1.313	290	96	1.845
HAACHT	3.939	986	52	692	1.174	1.726	1.281	427	3.399	699	400	4.925
HERENT	5.428	1.415	85	1.095	1.630	2.413	1.620	766	4.690	868	519	6.843
HOEGAARDEN	1.858	554	24	387	522	751	728	280	1.530	400	202	2.412
HOLSBEEK	2.592	534	19	506	686	1.087	828	254	2.273	404	195	3.126
HULDENBERG	2.674	646	42	513	737	1.125	903	341	2.277	456	246	3.320
KEERBERGEN	3.496	829	37	549	1.002	1.757	980	398	3.060	528	339	4.325
KORTENAKEN	2.354	492	28	388	551	987	892	224	2.024	459	139	2.846
KORTENBERG	5.166	1.594	113	1.059	1.514	2.342	1.732	876	4.403	880	601	6.760
LANDEN	4.439	1.367	79	843	1.290	1.889	1.705	564	3.775	966	501	5.806
LEUVEN	29.177	13.942	2.517	10.737	8.352	10.940	10.573	13.455	19.922	5.441	4.301	43.119
LINTER	2.123	483	20	402	527	873	784	207	1.831	423	145	2.606
LUBBEEK	4.030	759	45	666	1.093	1.887	1.098	378	3.571	537	303	4.789
OD-HEVERLEE	2.964	663	32	450	846	1.446	853	328	2.626	418	255	3.627
ROTSelaar	4.434	1.008	47	858	1.303	1.879	1.355	568	3.761	671	442	5.442
SCHERPENHEUVEL-ZICHEM	6.966	1.829	148	1.397	1.744	3.112	2.394	882	5.902	1.323	688	8.795
TERVUREN	5.862	1.692	59	982	1.645	2.937	1.931	878	5.170	908	598	7.554
TIELT-WINGE	2.990	729	36	522	873	1.279	1.009	335	2.557	563	264	3.719
TIENEN	10.401	4.319	414	2.297	2.765	4.822	4.422	2.006	8.331	2.613	1.770	14.720
TREMELO	4.016	816	46	751	1.187	1.725	1.123	451	3.424	562	395	4.832
ZOUTLEEUW	2.407	624	51	449	610	1.052	869	286	2.031	496	218	3.031
LIMBURG	233.003	55.351	5.002	47.853	66.906	102.912	65.681	29.203	201.544	36.430	21.177	288.354
ARR. HASSELT	112.900	28.832	2.621	23.505	32.436	49.983	33.187	14.842	97.248	18.578	11.064	141.732
AS	2.122	499	42	437	675	947	520	227	1.858	322	214	2.621
BERINGEN	11.648	2.359	262	2.516	3.322	4.828	3.079	1.103	10.354	1.736	814	14.007
DIEPENBEEK	5.127	995	93	1.103	1.463	2.338	1.125	574	4.490	654	404	6.122
GENK	17.159	4.876	437	3.590	5.097	7.570	5.341	2.105	15.047	3.140	1.743	22.035
GINGELOM	2.305	540	36	410	600	998	801	244	2.030	420	151	2.845
HALEN	2.485	590	38	459	661	1.051	866	286	2.164	448	177	3.075
HAM	2.898	528	51	592	771	1.199	813	261	2.527	435	203	3.426
HASSELT	20.773	7.161	642	4.404	6.089	9.596	7.203	4.338	16.841	3.870	2.885	27.934
HERK-DE-STAD	3.454	804	66	696	983	1.483	1.030	402	3.000	559	297	4.258
HEUSDEN-ZOLDER	8.378	1.662	153	1.594	2.454	3.741	2.098	738	7.519	1.176	607	10.040
LEOPOLDSBURG	4.208	1.107	149	866	1.199	1.741	1.360	549	3.575	742	449	5.315
LUMMEN	4.119	797	51	822	1.190	1.690	1.163	423	3.591	597	305	4.916
NIEUWERKERKEN	1.877	404	33	352	487	869	540	179	1.645	314	143	2.281
OPGLABBEEK	2.670	424	62	680	715	1.176	461	256	2.400	285	153	3.094
SINT-TRUIDEN	11.272	3.506	252	2.199	3.187	5.313	3.827	1.695	9.494	2.248	1.341	14.778
TESSENDERLO	4.798	1.028	96	1.077	1.289	2.103	1.261	588	4.058	672	508	5.826
ZONHOVEN	5.657	1.181	129	1.284	1.685	2.447	1.293	657	4.955	730	496	6.838
ZUTENDAAL	1.950	371	29	424	569	893	406	217	1.700	230	174	2.321
ARR. MAASEIK	64.153	12.658	1.216	13.208	18.719	27.835	15.833	7.101	56.158	8.587	4.965	76.811
BOCHOLT	3.507	605	42	736	1.000	1.476	858	356	3.086	432	238	4.112
BREE	4.104	968	92	785	1.167	1.816	1.212	517	3.548	685	322	5.072
DILSEN-STOKKEM	5.300	1.158	97	1.052	1.550	2.374	1.385	553	4.675	794	436	6.458
HAMONT-ACHEL	4.165	796	76	780	1.085	1.848	1.172	537	3.541	562	321	4.961
HECHTEL-EKSEL	3.371	673	75	706	1.013	1.451	799	403	2.913	423	305	4.044
HOUTHALEN-HELCHTEREN	8.020	1.552	146	1.669	2.579	3.414	1.764	662	7.317	1.001	592	9.572
KINROOI	3.492	553	45	706	1.029	1.468	797	354	3.059	434	198	4.045

WOONPLAATS	GESLACHT		LEEFTIJDSCLASSE					BURGERLIJKE STAAT				TOTAAL
	MANNEN	VROUWEN	JONGER DAN 25 JAAR	VAN 25 TOT 34 JAAR	VAN 35 TOT 44 JAAR	VAN 45 TOT 64 JAAR	65 JAAR EN OUDER	ON-GEHUWD	GEHUWD	WEDUW-STAAT	UIT DE ECHT-GE-SCHIEDEN	
<b>N.I.S.</b> TABEL OO. 13 BLZ. 4.- <b>BEVOLKING OP 1-1-1998</b> <b>HUISHOUDENS</b>												
<b>REFERENTIEPERSONEN VAN DE PRIVATE HUISHOUDENS NAAR GESLACHT, LEEFTIJDSCLASSE EN BURGERLIJKE STAAT</b> <b>ALLE ADMINISTRATIEVE EENHEDEN</b>												
LOMMEL	9.097	1.823	211	1.995	2.515	4.024	2.175	1.049	7.882	1.214	775	10.920
MAASEIK	6.838	1.592	150	1.404	2.049	3.028	1.799	894	5.862	1.025	649	8.430
MEEUWEN-GRUITRODE	3.610	556	54	769	1.034	1.559	750	343	3.236	400	187	4.166
NEERPELT	4.589	914	86	892	1.329	2.006	1.190	558	4.002	594	349	5.503
OVERPELT	3.732	707	63	745	1.008	1.625	998	411	3.248	521	259	4.439
PEER	4.328	761	79	969	1.361	1.746	934	464	3.789	502	334	5.089
ARR. TONGEREN	55.950	13.861	1.165	11.140	15.751	25.094	16.661	7.260	48.138	9.265	5.148	69.811
ALKEN	3.213	667	49	663	932	1.423	813	316	2.828	453	283	3.880
BILZEN	8.396	2.063	239	1.896	2.380	3.697	2.247	1.196	7.252	1.234	777	10.459
BORGLOON	3.041	774	46	551	797	1.369	1.052	344	2.639	589	243	3.815
HEERS	1.967	507	36	352	495	848	743	217	1.679	413	165	2.474
HERSTAPPE	26	6	-	3	8	12	9	4	20	6	2	32
HOESELT	2.767	585	45	532	795	1.220	760	318	2.382	415	237	3.352
KORTESSEM	2.252	497	33	410	721	1.056	569	252	2.009	338	190	2.789
LANAKEN	7.026	1.743	198	1.402	1.961	3.235	1.973	1.053	5.915	1.092	709	8.769
MAASMECHELEN	10.226	2.493	206	2.080	3.077	4.543	2.813	1.274	8.859	1.681	905	12.719
RIEMST	4.657	1.046	65	884	1.183	2.137	1.434	614	4.003	754	332	5.703
TONGEREN	8.977	2.809	202	1.712	2.461	4.150	3.261	1.298	7.687	1.753	1.048	11.786
VOEREN	1.298	268	12	218	388	520	428	159	1.108	195	104	1.566
WELLEN	2.064	403	34	437	553	884	559	215	1.757	342	153	2.467
OOST-VLAANDEREN	417.236	126.812	12.774	92.849	110.766	183.104	144.555	69.348	344.337	79.073	51.290	544.048
ARR. AALST	80.615	23.525	2.035	16.770	21.743	35.233	28.359	10.640	67.852	16.204	9.444	104.140
AALST	23.946	7.983	792	5.245	6.656	10.494	8.742	3.929	19.574	4.989	3.437	31.929
DENDERLEEUV	5.287	1.441	143	1.167	1.528	2.225	1.665	661	4.430	1.001	636	6.728
ERPE-MERE	5.780	1.442	113	1.147	1.584	2.429	1.949	618	5.006	1.041	557	7.222
GERAARDSBERGEN	9.317	2.972	244	1.849	2.498	4.147	3.551	1.175	7.780	2.156	1.178	12.289
HAALTERT	5.314	1.328	104	1.075	1.437	2.261	1.765	557	4.565	984	536	6.642
HERZELE	4.998	1.191	88	1.040	1.281	2.120	1.660	523	4.309	952	405	6.189
LEDE	5.164	1.380	101	1.006	1.346	2.353	1.738	641	4.427	953	523	6.544
NINOVE	10.532	2.982	242	2.217	2.822	4.762	3.471	1.295	8.919	2.056	1.244	13.514
SINT-LIEVENS-HOUTEM	2.817	646	52	548	690	1.157	1.016	303	2.426	540	194	3.463
ZOTTEGEM	7.480	2.160	156	1.476	1.901	3.285	2.802	938	6.416	1.532	734	9.620
ARR. DENDERMONDE	57.039	15.474	1.517	11.936	15.082	25.125	18.853	7.281	48.003	10.836	6.393	72.513
BERLARE	4.217	1.038	92	896	1.094	1.801	1.372	499	3.483	822	451	5.255
BUGGENHOUT	4.297	991	70	855	1.156	1.877	1.330	430	3.698	763	397	5.288
DENDERMONDE	13.142	4.170	370	2.774	3.741	5.793	4.634	2.011	10.874	2.675	1.752	17.312
HAMME	6.951	1.709	197	1.404	1.672	3.106	2.281	817	5.801	1.319	723	8.660
LAARNE	3.577	834	63	649	927	1.620	1.152	404	3.069	616	322	4.411
LEBBEKE	5.469	1.395	134	1.215	1.339	2.390	1.786	649	4.573	1.065	577	6.864
WAASMUNSTER	3.038	657	51	546	813	1.371	914	300	2.652	435	308	3.695
WETTEREN	7.011	2.317	272	1.574	1.877	3.126	2.479	1.108	5.809	1.460	951	9.328
WICHELEN	3.363	881	78	692	940	1.462	1.072	408	2.840	637	359	4.244
ZELE	5.974	1.482	190	1.331	1.523	2.579	1.833	655	5.204	1.044	553	7.456
ARR. EEKLO	24.879	6.790	731	5.114	6.120	10.862	8.842	3.683	20.473	4.683	2.830	31.669
ASSENEDE	4.264	993	91	915	1.034	1.802	1.415	526	3.557	774	400	5.257
EEKLO	5.972	2.044	260	1.318	1.481	2.797	2.160	1.105	4.808	1.162	941	8.016
KAPRIJKE	1.871	407	41	339	481	821	596	242	1.581	303	152	2.278
MALDEGEM	6.744	1.642	160	1.333	1.673	2.766	2.454	849	5.737	1.233	567	8.386
SINT-LAUREINS	2.076	478	32	390	521	790	821	289	1.713	408	144	2.554
ZELZATE	3.952	1.226	147	819	930	1.886	1.396	672	3.077	803	626	5.178
ARR. GENT	152.545	53.054	5.642	37.192	41.420	67.225	54.120	33.681	122.350	28.431	21.137	205.599
AALTER	5.499	1.135	121	1.262	1.398	2.259	1.594	625	4.772	783	454	6.634
DEINZE	8.356	2.174	197	1.844	2.158	3.609	2.722	1.111	7.105	1.459	855	10.530
DE PINTE	2.942	622	28	470	828	1.427	811	280	2.684	350	250	3.564
DESTELBERGEN	5.294	1.296	86	951	1.404	2.457	1.692	639	4.498	888	565	6.590
EVERGEM	9.444	2.166	182	2.105	2.417	4.046	2.860	1.100	8.135	1.467	908	11.610
GAVERE	3.561	788	79	736	976	1.493	1.065	347	3.143	570	289	4.349
GENT	71.167	34.104	4.116	20.393	19.987	31.714	29.061	24.342	51.899	15.351	13.679	105.271
KNESSELARE	2.423	569	57	496	564	1.073	802	287	2.065	425	215	2.992
LOCHRISTI	5.605	1.036	102	1.209	1.459	2.382	1.489	585	4.853	769	434	6.641
LOVENDEGEM	2.829	652	49	513	703	1.470	746	327	2.471	429	254	3.481
MELLE	3.007	855	56	605	827	1.332	1.042	401	2.597	549	315	3.862
MERELBEKE	6.414	1.627	98	1.335	1.758	2.812	2.038	791	5.542	1.071	637	8.041

WOONPLAATS	GESLACHT		LEEFTIJDSCLASSE					BURGERLIJKE STAAT				TOTAAL
	MANNEN	VROUWEN	JONGER DAN 25 JAAR	VAN 25 TOT 34 JAAR	VAN 35 TOT 44 JAAR	VAN 45 TOT 64 JAAR	65 JAAR EN OUDER	ON-GEHUWD	GEHUWD	WEDUW-STAAT	UIT DE ECHT-GE-SCHIEDEN	
N.I.S.	TABEL OO.13											BLZ. 5.-
BEVOLKING OP 1-1-1998	REFERENTIEPERSONEN VAN DE PRIVATE HUISHOUDENS NAAR GESLACHT, LEEFTIJDSCLASSE EN BURGERLIJKE STAAT											ALLE ADMINISTRATIEVE EENHEDEN
HUISHOUDENS												
MOERBEKE	1.824	441	44	365	470	738	648	255	1.510	324	176	2.265
NAZARETH	3.176	663	62	688	880	1.355	854	319	2.773	467	280	3.839
NEVELE	3.284	767	61	685	837	1.387	1.081	379	2.917	514	241	4.051
OOSTERZELE	3.843	889	41	798	1.099	1.607	1.187	419	3.383	646	284	4.732
SINT-MARTENS-LATEM	2.416	736	17	331	645	1.294	865	270	2.150	420	312	3.152
WAARSCHOOT	2.506	570	70	540	659	995	812	311	2.127	422	216	3.076
WACHTEBEKE	2.077	472	46	401	513	1.019	570	226	1.767	331	225	2.549
ZOMERGEM	2.512	566	37	479	677	1.055	830	301	2.138	427	212	3.078
ZULTE	4.366	926	93	986	1.161	1.701	1.351	366	3.821	769	336	5.292
ARR. OUDENAARDE	34.078	9.681	818	6.759	8.655	14.463	13.064	4.360	28.921	7.251	3.227	43.759
BRAKEL	4.084	1.207	68	716	1.042	1.785	1.680	529	3.441	983	338	5.291
HORBEKE	558	130	3	106	114	257	208	65	482	118	23	688
KLUISBERGEN	1.829	483	50	371	435	731	725	218	1.557	384	153	2.312
KRUISSHOUTEM	2.365	489	31	506	594	910	813	267	2.048	410	129	2.854
LIERDE	1.902	479	36	361	470	825	689	174	1.656	407	144	2.381
MAARKEDAL	1.813	400	20	327	445	789	632	173	1.602	327	111	2.213
OUDENAARDE	8.349	2.463	221	1.706	2.214	3.455	3.216	1.147	7.096	1.728	841	10.812
RONSE	7.023	2.675	295	1.447	1.817	3.138	3.001	1.159	5.674	1.788	1.077	9.698
WORTEGEM-PETEGEM	1.815	331	17	347	452	744	586	164	1.586	309	87	2.146
ZINGEM	2.040	481	35	428	479	850	729	221	1.770	382	148	2.521
ZWALM	2.300	543	42	444	593	979	785	243	2.009	415	176	2.843
ARR. SINT-NIKLAAS	68.080	18.288	2.031	15.078	17.746	30.196	21.317	9.703	56.738	11.668	8.259	86.368
BEVEREN	13.862	3.219	326	3.075	3.666	5.883	4.131	1.777	11.642	2.253	1.409	17.081
KRUIBEKE	4.487	1.075	81	870	1.108	2.013	1.490	527	3.765	854	416	5.562
LOKEREN	10.781	3.138	409	2.579	2.873	4.721	3.337	1.614	9.061	1.870	1.374	13.919
SINT-GILLIS-WAAS	5.213	1.080	101	1.132	1.319	2.225	1.516	495	4.533	828	437	6.293
SINT-NIKLAAS	20.925	6.530	738	4.572	5.457	9.662	7.026	3.687	16.894	3.763	3.111	27.455
STEKENE	5.053	1.202	132	1.077	1.301	2.269	1.476	585	4.356	788	526	6.255
TEMSE	7.759	2.044	244	1.773	2.022	3.423	2.341	1.018	6.487	1.312	986	9.803
WEST-VLAANDEREN	348.291	98.333	10.274	71.851	88.039	151.365	125.095	48.728	291.366	65.793	40.737	446.624
ARR. BRUGGE	82.766	26.527	2.372	17.065	21.907	37.773	30.176	14.101	68.192	15.701	11.299	109.293
BEERNEM	4.416	773	70	852	1.102	1.769	1.396	468	3.747	657	317	5.189
BLANKENBERGE	5.696	2.443	226	1.126	1.498	2.841	2.448	1.292	4.222	1.368	1.257	8.139
BRUGGE	35.024	13.228	1.252	7.652	9.617	16.258	13.473	7.439	28.308	6.952	5.553	48.252
DAMME	3.269	651	48	549	951	1.314	1.058	395	2.802	482	241	3.920
JABBEKE	4.035	785	34	781	1.080	1.813	1.112	343	3.554	599	324	4.820
KNOKKE-HEIST	10.632	4.318	303	1.980	2.539	5.158	4.970	2.126	8.446	2.533	1.845	14.950
OOSTKAMP	6.474	1.458	145	1.332	1.634	2.944	1.877	692	5.605	1.057	578	7.932
TORHOUT	5.770	1.330	175	1.169	1.519	2.437	1.800	675	4.939	925	561	7.100
ZEDELGEM	6.593	1.356	112	1.481	1.720	2.834	1.802	573	5.843	1.003	530	7.949
ZUIENKERKE	857	185	7	143	247	405	240	98	726	125	93	1.042
ARR. DIKSMUIDE	14.540	3.257	339	2.906	3.544	5.799	5.209	1.478	12.437	2.672	1.210	17.797
DIKSMUIDE	4.589	1.201	122	938	1.149	1.918	1.663	564	3.888	877	461	5.790
HOUTHULST	2.708	568	58	549	636	1.053	980	239	2.298	513	226	3.276
KOEKELARE	2.534	564	65	526	631	1.011	865	242	2.170	456	230	3.098
KORTEMARK	3.768	739	77	713	905	1.490	1.322	347	3.274	641	245	4.507
LO-RENINGE	941	185	17	180	223	327	379	86	807	185	48	1.126
ARR. IEPER	31.750	7.779	992	6.250	7.681	13.053	11.553	3.689	26.882	6.149	2.809	39.529
HEUVELLAND	2.550	590	62	497	643	1.021	917	317	2.084	520	219	3.140
IEPER	10.705	2.811	357	2.081	2.743	4.448	3.887	1.427	8.947	1.978	1.164	13.516
LANGEMARK-POELKAPPELLE	2.322	482	63	481	554	879	827	223	2.004	414	163	2.804
MESEN	297	84	12	50	89	117	113	35	245	69	32	381
POPERINGE	5.749	1.482	177	1.089	1.333	2.451	2.181	685	4.877	1.196	473	7.231
VLETEREN	1.070	231	19	205	253	421	403	111	906	220	64	1.301
WERVIK	5.503	1.413	208	1.080	1.287	2.350	1.991	584	4.728	1.117	487	6.916
ZONNEBEKE	3.554	686	94	767	779	1.366	1.234	307	3.091	635	207	4.240
ARR. KORTRIJK	85.744	22.504	2.520	18.257	22.024	36.626	28.821	10.309	72.980	15.635	9.324	108.248
ANZEGEM	4.206	815	98	875	999	1.680	1.369	369	3.658	717	277	5.021
AVELGEM	2.762	751	66	581	713	1.082	1.071	315	2.354	571	273	3.513
DEERLIJK	3.507	757	98	753	836	1.477	1.100	297	3.106	602	259	4.264
HARELBEKE	8.335	1.848	223	1.771	2.138	3.449	2.602	807	7.188	1.447	741	10.183
KORTRIJK	23.132	7.788	889	4.970	6.108	10.159	8.794	4.001	18.908	4.575	3.436	30.920

N.I.S. BEVOLKING OP 1-1-1998 HUISHOUDENS	TABEL OO.13		REFERENTIEPERSONEN VAN DE PRIVATE HUISHOUDENS NAAR GESLACHT, LEEFTIJDSCLASSE EN BURGERLIJKE STAAT							BLZ. 6.-			ALLE ADMINISTRATIEVE EENHEDEN	
	WOONPLAATS		GESLACHT		LEEFTIJDSCLASSE				BURGERLIJKE STAAT				TOTAAL	
	MANNEN	VROUWEN	JONGER DAN 25 JAAR	VAN 25 TOT 34 JAAR	VAN 35 TOT 44 JAAR	VAN 45 TOT 64 JAAR	65 JAAR EN OUDER	ON- GEHUWD	GEHUWD	WEDUW- STAAT	UIT DE ECHT GE- SCHEIDEN			
KUURNE	3.983	885	121	873	976	1.791	1.107	421	3.431	603	413	4.868		
LENDELEDE	1.679	335	30	306	413	741	524	149	1.458	284	123	2.014		
MENEN	10.034	3.096	357	2.160	2.507	4.421	3.685	1.335	8.317	2.110	1.368	13.130		
SPIERE-HELKIJN	527	206	13	127	141	236	216	93	439	130	71	733		
WAREGEM	10.759	2.480	259	2.366	2.844	4.585	3.185	1.047	9.455	1.789	948	13.239		
WEVELGEM	9.550	2.063	207	2.021	2.517	4.012	2.856	854	8.294	1.618	847	11.613		
ZWEVEGEM	7.270	1.480	159	1.454	1.832	2.993	2.312	621	6.372	1.189	568	8.750		
ARR. OOSTENDE	45.608	16.612	1.638	9.450	11.609	21.000	18.523	8.623	36.040	9.804	7.753	62.220		
BREDENE	4.338	1.103	140	956	1.257	1.858	1.230	598	3.562	673	608	5.441		
DE HAAN	3.594	1.204	88	697	895	1.757	1.361	630	2.884	705	579	4.798		
GISTEL	3.277	826	85	731	908	1.298	1.081	368	2.782	611	342	4.103		
ICHTGEM	4.152	777	86	842	1.082	1.653	1.266	347	3.583	670	329	4.929		
MIDDELKERKE	5.404	1.833	174	1.017	1.265	2.540	2.241	899	4.399	1.122	817	7.237		
OOSTENDE	22.102	10.311	1.014	4.649	5.533	10.721	10.496	5.512	16.438	5.590	4.873	32.413		
OUDENBURG	2.741	558	51	558	669	1.173	848	269	2.392	433	205	3.299		
ARR. ROESELARE	43.291	10.219	1.262	9.007	10.566	18.235	14.440	4.779	37.259	7.534	3.938	53.510		
HOOGLEDE	2.880	500	45	610	701	1.179	845	219	2.566	430	165	3.380		
INGELMUNSTER	3.349	688	109	736	758	1.343	1.091	300	2.941	572	224	4.037		
IZEGEM	8.334	2.024	257	1.706	1.932	3.673	2.790	904	7.096	1.485	873	10.358		
LEDEGEM	2.886	566	63	589	676	1.198	926	245	2.548	493	166	3.452		
LICHTERVELDE	2.642	461	58	541	646	1.054	804	215	2.316	380	192	3.103		
MOORSLEDE	3.336	650	59	630	719	1.440	1.138	286	2.908	593	199	3.986		
ROESELARE	16.508	4.732	605	3.493	4.381	7.047	5.714	2.319	13.962	3.025	1.934	21.240		
STADEN	3.356	598	66	702	753	1.301	1.132	291	2.922	556	185	3.954		
ARR. TIELT	27.002	5.540	589	5.594	6.582	10.937	8.840	2.746	23.274	4.585	1.937	32.542		
ARDOOIE	2.940	556	51	575	717	1.203	950	283	2.552	474	187	3.496		
DENTERGEM	2.359	452	60	549	557	901	744	228	2.030	396	157	2.811		
MEULEBEKE	3.470	696	82	693	848	1.366	1.177	326	2.978	618	244	4.166		
OOSTROZEBEKE	2.258	407	53	506	527	934	645	187	1.968	360	150	2.665		
PITTEM	2.005	337	36	426	482	794	604	179	1.759	295	109	2.342		
RUISELEDE	1.554	314	27	304	403	585	549	156	1.341	274	97	1.868		
TIELT	5.825	1.506	159	1.146	1.485	2.510	2.031	774	4.929	1.099	529	7.331		
WIELSBEKE	2.644	537	52	597	642	1.065	825	214	2.350	426	191	3.181		
WINGENE	3.947	735	69	798	921	1.579	1.315	399	3.367	643	273	4.682		
ARR. VEURNE	17.590	5.895	562	3.322	4.126	7.942	7.533	3.003	14.302	3.713	2.467	23.485		
ALVERINGEM	1.470	317	25	279	298	561	624	217	1.167	299	104	1.787		
DE PANNE	3.147	1.404	146	672	704	1.472	1.557	700	2.414	834	603	4.551		
KOKSIJDE	6.317	2.171	181	1.026	1.415	3.104	2.762	1.037	5.228	1.271	952	8.488		
NIEUWPOORT	3.239	1.098	120	634	844	1.446	1.293	600	2.573	666	498	4.337		
VEURNE	3.417	905	90	711	865	1.359	1.297	449	2.920	643	310	4.322		
WAALS GEWEST	959.031	397.925	39.994	220.535	279.047	447.819	369.561	204.068	772.609	221.740	158.539	1.356.956		
WAALS BRABANT	96.583	34.391	2.717	18.784	29.594	47.698	32.181	18.088	80.501	17.682	14.703	130.974		
ARR. NIJVEL	96.583	34.391	2.717	18.784	29.594	47.698	32.181	18.088	80.501	17.682	14.703	130.974		
BEVEKOM	1.753	464	19	286	545	789	578	245	1.491	290	191	2.217		
EIGENBRAKEL	9.872	3.169	206	1.803	2.928	5.146	2.958	1.600	8.331	1.633	1.477	13.041		
KASTEELBRAKEL	2.615	727	45	487	795	1.196	819	397	2.112	464	369	3.342		
CHASTRE	1.563	535	41	294	563	774	426	279	1.349	252	218	2.098		
CHAUMONT-GISTOUX	2.744	868	37	484	936	1.404	751	465	2.289	424	434	3.612		
COURT-SAINT-ETIENNE	2.389	780	70	521	733	1.110	735	445	1.971	393	360	3.169		
GENEPIEN	3.796	1.291	79	693	1.162	1.825	1.328	624	3.206	709	548	5.087		
GRAVEN	3.173	981	55	515	1.031	1.551	1.002	508	2.661	566	419	4.154		
HELECINE	866	300	12	127	241	407	379	130	706	212	118	1.166		
INCOURT	1.115	359	19	198	363	509	385	178	927	220	149	1.474		
ITTER	1.597	512	28	311	481	750	539	276	1.302	323	208	2.109		
GELDENAKEN	3.096	1.220	99	629	956	1.456	1.176	599	2.583	664	470	4.316		
TERHULPEN	2.011	725	33	386	558	1.036	723	411	1.647	340	338	2.736		
LASNE	3.781	1.103	40	519	1.091	2.128	1.106	524	3.266	522	572	4.884		
MONT-SAINT-GUIBERT	1.595	579	53	373	547	726	475	333	1.318	271	252	2.174		
NIJVEL	6.929	3.154	293	1.503	1.989	3.514	2.784	1.645	5.453	1.616	1.369	10.083		
ORP-JAUCHE	2.064	709	26	392	598	958	799	273	1.751	485	264	2.773		
OTTIGNIES-LOUVAIN-LA-NEUVE	7.162	3.102	655	2.221	2.519	3.040	1.829	2.549	5.633	1.026	1.056	10.264		
PERWIJS	1.887	602	29	391	568	900	601	276	1.601	346	266	2.489		

N.I.S. BEVOLKING OP 1-1-1998 HUISHOUDENS	TABEL OO. 13										BLZ. 7.-		ALLE ADMINISTRATIEVE EENHEDEN
	REFERENTIEPERSONEN VAN DE PRIVATE HUISHOUDENS NAAR GESLACHT, LEEFTIJDSCLASSE EN BURGERLIJKE STAAT												
	WOONPLAATS	GESLACHT		LEEFTIJDSCLASSE				BURGERLIJKE STAAT				TOTAAL	
MANNEN		VROUWEN	JONGER DAN 25 JAAR	VAN 25 TOT 34 JAAR	VAN 35 TOT 44 JAAR	VAN 45 TOT 64 JAAR	65 JAAR EN OUDER	ON- GEHUWD	GEHUWD	WEDUW- STAAT	UIT DE ECHT- GE- SCHEIDEN		
RAMILLIES	1.469	411	27	265	459	628	501	219	1.202	269	190	1.880	
REBECQ	2.787	876	66	588	826	1.266	917	447	2.298	540	378	3.663	
RIXENSART	5.854	2.221	107	907	1.694	3.117	2.250	968	5.067	1.112	928	8.075	
TUBEKE	6.111	2.122	172	1.303	1.765	2.953	2.040	1.001	5.055	1.216	961	8.233	
VILLERS-LA-VILLE	2.467	851	42	525	818	1.119	814	427	2.113	443	335	3.318	
WALHAIN	1.441	508	30	282	469	622	546	247	1.210	324	168	1.949	
WATERLOO	7.949	2.827	146	1.123	2.351	4.315	2.841	1.266	6.932	1.432	1.146	10.776	
WAVER	8.497	3.395	288	1.658	2.608	4.459	2.879	1.756	7.027	1.590	1.519	11.892	
<b>HENEGOUWEN</b>	<b>367.725</b>	<b>161.444</b>	<b>16.791</b>	<b>87.492</b>	<b>107.105</b>	<b>171.358</b>	<b>146.423</b>	<b>77.385</b>	<b>298.358</b>	<b>91.198</b>	<b>62.228</b>	<b>529.169</b>	
ARR. AAT	21.989	9.324	796	4.912	6.265	10.126	9.214	4.348	18.000	5.620	3.345	31.313	
AAT	6.894	3.549	346	1.674	2.117	3.358	2.948	1.690	5.635	1.858	1.260	10.443	
BELOEIL	3.817	1.512	123	872	1.060	1.675	1.599	700	3.036	989	604	5.329	
BERNISSART	3.051	1.314	125	708	879	1.364	1.289	546	2.605	816	398	4.365	
BRUGELETTE	948	350	32	208	296	426	336	195	734	210	159	1.298	
CHIEVRES	1.617	675	46	354	464	736	692	286	1.364	419	223	2.292	
ELZELE	1.617	572	29	322	395	760	683	265	1.336	386	202	2.189	
VLOESBERG	906	312	20	177	225	402	394	147	743	208	120	1.218	
FRASNES-LEZ-ANVAING	3.139	1.040	75	597	829	1.405	1.273	519	2.547	734	379	4.179	
ARR. CHARLEROI	122.803	57.388	6.057	30.346	36.469	57.998	49.321	27.292	98.410	31.488	23.001	180.191	
AISEAU-PRESLES	3.028	1.159	87	678	923	1.405	1.094	477	2.580	717	413	4.187	
CHAPELLE-LEZ-HERLAIMONT	4.040	1.503	129	954	1.117	1.837	1.506	597	3.399	921	626	5.543	
CHARLEROI	60.407	31.941	3.950	16.174	17.987	28.778	25.459	16.838	46.046	16.231	13.233	92.348	
CHATELET	10.195	4.843	460	2.433	2.992	4.973	4.180	2.044	8.361	2.829	1.804	15.038	
COURCELLES	8.302	3.625	312	1.951	2.488	3.809	3.367	1.417	6.978	2.154	1.378	11.927	
FARCIENNES	3.007	1.230	121	693	910	1.381	1.132	452	2.633	770	382	4.237	
FLEURUS	6.490	2.662	254	1.490	1.908	2.996	2.504	1.149	5.393	1.654	966	9.152	
FONTAINE-L'EVEQUE	4.871	2.128	184	1.162	1.386	2.249	2.018	931	3.977	1.307	784	6.999	
GERPINNES	3.392	1.162	52	625	991	1.756	1.130	405	2.996	688	465	4.554	
LES BONS VILLERS	2.339	840	33	527	700	1.112	807	333	1.999	521	326	3.179	
MANAGE	6.171	2.438	236	1.434	1.858	2.741	2.340	1.034	5.156	1.392	1.027	8.609	
MONTIGNIES-LE-TILLEUL	3.011	1.268	72	531	878	1.467	1.331	449	2.602	742	486	4.279	
PONT-A-CELLES	4.605	1.493	95	975	1.451	2.068	1.509	632	3.870	954	642	6.098	
SENEFFE	2.945	1.096	72	719	880	1.426	944	534	2.430	608	469	4.041	
ARR. BERGEN	70.615	34.306	3.790	17.730	21.216	33.174	29.011	16.714	57.531	18.477	12.199	104.921	
BOUSSU	5.324	2.750	229	1.290	1.689	2.486	2.380	1.020	4.572	1.626	856	8.074	
COLFONTAINE	5.623	2.810	267	1.355	1.615	2.736	2.460	1.133	4.615	1.715	970	8.433	
DOUR	4.857	2.144	210	1.099	1.392	2.164	2.136	989	3.833	1.431	748	7.001	
FRAMERIES	5.959	2.878	254	1.420	1.708	2.711	2.744	1.186	4.859	1.786	1.006	8.837	
HENSIES	1.833	678	54	383	537	847	690	282	1.550	449	230	2.511	
HONNELLES	1.446	537	21	276	422	668	596	282	1.166	335	200	1.983	
JURBEKE	2.442	968	56	543	783	1.221	807	313	2.277	487	333	3.410	
LENS	1.074	426	33	212	304	487	464	193	923	265	119	1.500	
BERGEN	26.623	14.425	2.055	7.698	8.273	12.586	10.436	8.486	20.842	6.356	5.364	41.048	
QUAREGNON	5.254	2.414	248	1.217	1.520	2.472	2.211	976	4.438	1.463	791	7.668	
QUEVY	2.187	763	60	500	582	974	834	383	1.810	499	258	2.950	
QUIEVRAIN	1.887	780	76	405	534	865	787	345	1.553	517	252	2.667	
SAINT-GHISLAIN	6.106	2.733	227	1.332	1.857	2.957	2.466	1.126	5.093	1.548	1.072	8.839	
ARR. MOESKROEN	20.698	7.607	939	4.653	5.411	9.491	7.811	3.547	17.040	4.649	3.069	28.305	
KOMEN-WAASTEN	5.293	1.642	211	1.142	1.338	2.368	1.876	854	4.336	1.114	631	6.935	
MOESKROEN	15.405	5.965	728	3.511	4.073	7.123	5.935	2.693	12.704	3.535	2.438	21.370	
ARR. ZINNIK	49.453	20.184	2.016	11.491	14.358	22.874	18.898	9.410	40.748	11.556	7.923	69.637	
'S GRAVENBRAKEL	5.482	2.055	216	1.262	1.652	2.549	1.858	1.083	4.421	1.161	872	7.537	
ECAUSSINNES	2.807	1.100	107	622	761	1.283	1.134	531	2.238	726	412	3.907	
EDINGEN	3.050	1.166	84	672	847	1.487	1.126	568	2.535	675	438	4.216	
LA LOUVIERE	22.478	9.666	1.140	5.456	6.529	10.184	8.835	4.433	18.478	5.467	3.766	32.144	
LE ROEULX	2.165	852	61	504	625	1.000	827	337	1.884	483	313	3.017	
LESSEN	4.849	2.045	169	1.090	1.351	2.206	2.078	1.016	3.768	1.261	849	6.894	
OPZULLIK	2.110	533	22	389	653	946	633	266	1.768	361	248	2.643	
ZINNIK	6.512	2.767	217	1.496	1.940	3.219	2.407	1.176	5.656	1.422	1.025	9.279	

N.I.S. BEVOLKING OP 1-1-1998 HUISHOUDENS	TABEL OO.13		BLZ. 8.-								ALLE ADMINISTRATIEVE EENHEDEN	
	REFERENTIEPERSONEN VAN DE PRIVATE HUISHOUDENS NAAR GESLACHT, LEEFTIJDSCLASSE EN BURGERLIJKE STAAT											
WOONPLAATS	GESLACHT		LEEFTIJDSCLASSE					BURGERLIJKE STAAT				TOTAAL
	MANNEN	VROUWEN	JONGER DAN 25 JAAR	VAN 25 TOT 34 JAAR	VAN 35 TOT 44 JAAR	VAN 45 TOT 64 JAAR	65 JAAR EN OUDER	ON- GEHUWD	GEHUWD	WEDUW- STAAT	UIT DE ECHT GE- SCHEIDEN	
ARR. THUIN	41.698	16.130	1.401	9.025	12.031	19.301	16.070	7.126	34.472	9.983	6.247	57.828
ANDERLUES	3.398	1.370	117	740	962	1.546	1.403	546	2.780	918	524	4.768
BEAUMONT	1.826	722	75	426	513	851	683	344	1.497	433	274	2.548
BINCHE	9.562	3.778	337	2.122	2.555	4.297	4.029	1.552	7.886	2.521	1.381	13.340
CHIMAY	2.715	1.068	131	579	792	1.250	1.031	583	2.167	612	421	3.783
ERQUELINES	2.654	1.209	110	611	803	1.237	1.102	511	2.218	714	420	3.863
ESTINNES	2.131	796	64	482	621	1.003	757	351	1.776	486	314	2.927
FROIDCHAPELLE	946	319	25	192	272	445	331	158	751	208	148	1.265
HAM-SUR-HEURE-NALINNES	3.774	1.210	53	642	1.120	1.849	1.320	480	3.208	729	567	4.984
LOBBES	1.602	501	39	330	492	683	559	264	1.278	344	217	2.103
MERBES-LE-CHATEAU	1.144	424	44	271	350	501	402	209	917	260	182	1.568
MOMIGNIES	1.400	586	59	317	371	659	580	290	1.139	358	199	1.986
MORLANWELZ	5.100	2.008	188	1.197	1.530	2.297	1.896	889	4.307	1.200	712	7.108
SIVRY-RANCE	1.314	504	49	260	375	608	526	232	1.067	310	209	1.818
THUIN	4.132	1.635	110	856	1.275	2.075	1.451	717	3.481	890	679	5.767
ARR. DOORNIK	40.469	16.505	1.792	9.335	11.355	18.394	16.098	8.948	32.157	9.425	6.444	56.974
ANTOING	2.162	852	80	493	561	1.002	878	400	1.720	552	342	3.014
BRUNEHAUT	2.192	674	49	477	535	890	915	355	1.761	519	231	2.866
CELLES	1.499	461	30	298	389	669	574	216	1.263	335	146	1.960
ESTAIMPUIS	2.803	897	71	594	805	1.233	997	441	2.347	563	349	3.700
LEUZE-EN-HAINAUT	3.711	1.457	171	821	1.050	1.651	1.475	751	2.983	856	578	5.168
MONT-DE-L'ENCLUS	973	257	18	202	249	415	346	128	782	201	119	1.230
PECO	1.558	464	33	319	367	676	627	249	1.264	333	176	2.022
PERUWELZ	4.573	1.991	235	1.046	1.372	2.055	1.856	962	3.707	1.146	749	6.564
RUMES	1.457	465	26	276	384	634	602	179	1.232	375	196	1.922
DOORNIK	19.541	8.987	1.079	4.809	5.643	9.169	7.828	5.267	15.098	4.545	3.618	28.528
PROV. LUIK	301.524	129.464	13.331	70.504	86.890	141.788	118.475	70.338	236.976	69.488	54.186	430.988
ARR. HOEI	28.478	10.921	965	6.275	8.623	12.971	10.565	5.599	22.429	6.435	4.936	39.399
AMAY	3.617	1.535	114	781	1.113	1.727	1.417	647	2.944	885	676	5.152
ANTHISNES	1.122	334	17	204	333	510	392	180	891	209	176	1.456
BURDINNE	772	235	11	166	229	298	303	115	617	181	94	1.007
CLAVIER	1.111	350	20	240	342	465	394	188	900	226	147	1.461
ENGIS	1.675	639	59	399	454	743	659	286	1.341	404	283	2.314
FERRIERES	1.232	379	22	222	378	554	435	227	974	241	169	1.611
HAMOIR	1.059	416	34	216	289	496	440	213	852	249	161	1.475
HERON	1.108	377	13	230	347	503	392	196	898	239	152	1.485
HOEI	5.755	2.984	479	1.489	1.709	2.610	2.452	1.858	3.945	1.523	1.413	8.739
MARCHIN	1.388	520	34	311	453	616	494	289	1.094	291	234	1.908
MODAVE	1.080	311	19	229	332	459	352	180	854	184	173	1.391
NANDRIN	1.419	411	11	255	504	667	393	178	1.226	248	178	1.830
OUFFET	707	199	16	122	197	333	238	101	562	160	83	906
TINLOT	604	178	6	121	193	276	186	83	495	118	86	782
VERLAINE	974	248	14	218	296	406	288	110	834	184	94	1.222
VILLERS-LE-BOUILLET	1.432	542	30	333	457	700	454	214	1.226	298	236	1.974
WANZE	3.423	1.263	66	739	997	1.608	1.276	534	2.776	795	581	4.686
ARR. LUIK	177.069	83.953	9.062	42.861	50.960	85.247	72.892	46.017	136.473	43.007	35.525	261.022
ANS	7.907	3.590	259	1.614	2.289	3.958	3.377	1.290	6.740	1.999	1.468	11.497
AWANS	2.437	772	33	432	749	1.181	814	331	2.032	492	354	3.209
AYWALLE	2.911	1.111	115	585	826	1.387	1.109	550	2.271	646	555	4.022
BITSINGEN	2.366	781	49	480	660	1.083	875	406	1.920	507	314	3.147
BEYNE-HEUSAY	3.391	1.404	90	749	1.002	1.648	1.306	597	2.806	822	570	4.795
BLEGNV	3.503	1.040	62	731	1.022	1.681	1.047	487	2.940	598	518	4.543
CHAUDFONTAINE	6.005	2.225	112	922	1.569	3.123	2.504	855	5.100	1.342	933	8.230
COMBLAIN-AU-PONT	1.472	613	40	316	433	711	585	290	1.204	355	236	2.085
DALHEM	1.784	438	21	347	515	819	520	220	1.525	280	197	2.222
ESNEUX	3.881	1.658	98	765	1.203	2.010	1.463	874	3.052	839	774	5.539
FLEMALLE	7.466	3.682	222	1.715	2.173	3.682	3.356	1.392	6.215	2.076	1.465	11.148
FLERON	4.433	1.958	103	883	1.177	2.339	1.889	644	3.827	1.156	764	6.391
GRACE-HOLLOGNE	6.890	2.544	246	1.523	1.972	3.196	2.497	1.140	5.639	1.590	1.065	9.434
HERSTAL	10.556	5.120	426	2.408	3.065	5.105	4.672	2.123	8.647	2.800	2.106	15.676
JUPRELLE	2.427	682	40	486	701	1.211	671	315	2.027	457	310	3.109
LUIK	60.683	35.397	5.447	17.969	17.603	28.430	26.631	25.063	40.775	15.109	15.133	96.080
NEUPRE	2.756	832	25	415	784	1.496	868	332	2.417	445	394	3.588
OUPEYE	6.774	2.759	137	1.462	1.956	3.458	2.520	1.057	5.674	1.579	1.223	9.533

N.I.S. BEVOLKING OP 1-1-1998 HUISHOUDENS	TABEL OO. 13		BLZ. 9. -							ALLE ADMINISTRATIEVE EENHEDEN		
	REFERENTIEPERSONEN VAN DE PRIVATE HUISHOUDENS NAAR GESLACHT, LEEFTIJDSCHELASSE EN BURGERLIJKE STAAT											
	WOONPLAATS	GESLACHT		LEEFTIJDSCHELASSE				BURGERLIJKE STAAT				TOTAAL
MANNEN		VROUWEN	JONGER DAN 25 JAAR	VAN 25 TOT 34 JAAR	VAN 35 TOT 44 JAAR	VAN 45 TOT 64 JAAR	65 JAAR EN OUDER	ON- GEHUWD	GEHUWD	WEDUW- STAAT	UIT DE ECHT- GE- SCHEIDEN	
SAINT-NICOLAS	6.820	3.018	246	1.496	1.863	3.197	3.036	1.272	5.632	1.851	1.083	9.838
SERAING	18.054	9.414	944	4.502	5.119	8.751	8.152	4.450	13.999	5.165	3.854	27.468
SOU MAGNE	4.158	1.271	89	909	1.217	1.918	1.296	569	3.516	768	576	5.429
SPRIMONT	3.419	990	68	648	1.078	1.560	1.055	514	2.832	562	501	4.409
TROOZ	2.261	817	62	504	604	1.075	833	423	1.798	485	372	3.078
WEZET	4.715	1.837	128	1.000	1.380	2.228	1.816	823	3.885	1.084	760	6.552
ARR. VERVIERS	76.857	27.666	2.893	17.505	21.739	34.832	27.554	15.789	62.241	15.522	10.971	104.523
AMEL	1.399	321	17	293	344	578	488	194	1.209	259	58	1.720
AUBEL	1.060	345	33	224	325	448	375	198	888	226	93	1.405
BAELEN	1.139	272	17	258	351	485	300	171	913	187	140	1.411
BULLINGEN	1.520	414	15	310	340	681	588	215	1.306	338	75	1.934
BURG-REULAND	1.118	253	25	215	269	466	396	186	920	217	48	1.371
BUTGENBACH	1.584	388	20	323	431	716	482	222	1.347	300	103	1.972
DISON	3.976	1.718	239	1.087	1.137	1.752	1.479	903	3.168	883	740	5.694
EUPEN	5.445	2.115	183	1.248	1.509	2.576	2.044	1.333	4.236	1.167	824	7.560
HERVE	4.575	1.339	114	957	1.319	2.139	1.385	647	3.907	806	554	5.914
JALHAY	2.049	569	34	431	648	915	590	311	1.728	302	277	2.618
KELMIS	3.232	1.094	103	697	922	1.577	1.027	639	2.627	589	471	4.326
LIERNEUX	891	264	19	184	206	358	388	153	709	200	93	1.155
LIMBURG	1.591	549	44	370	443	703	580	287	1.262	333	258	2.140
LONTZEN	1.496	380	40	319	490	636	391	278	1.188	212	198	1.876
MALMEDY	3.332	1.173	109	740	908	1.453	1.295	624	2.691	744	446	4.505
OLNE	1.045	294	14	179	316	524	306	160	881	167	131	1.339
PEPINSTER	2.581	970	90	603	710	1.212	936	460	2.091	541	459	3.551
PLOMBIERES	2.812	735	78	614	847	1.171	837	521	2.320	465	241	3.547
RAEREN	3.008	869	58	631	906	1.443	839	638	2.474	437	328	3.877
SANKT-VITH	2.478	738	45	465	743	1.051	912	400	2.121	498	197	3.216
SPA	3.011	1.522	165	747	818	1.438	1.365	834	2.257	766	676	4.533
STAVELT	1.825	672	49	348	498	880	722	330	1.484	417	266	2.497
STOUMONT	847	257	16	150	241	360	337	176	671	149	108	1.104
THEUX	3.101	916	77	671	895	1.411	963	527	2.575	506	409	4.017
THIMISTER-CLERMONT	1.346	260	21	292	414	565	314	152	1.166	169	119	1.606
TROIS-PONTS	716	233	18	135	213	283	300	144	574	151	80	949
VERVIERS	15.324	7.669	1.156	4.050	4.273	7.081	6.433	4.371	11.877	3.650	3.095	22.993
WEISMES	1.855	506	33	397	490	771	670	290	1.552	361	158	2.361
WELKENRAEDT	2.501	831	61	567	733	1.159	812	425	2.099	482	326	3.332
ARR. BORGWORM	19.120	6.924	411	3.863	5.568	8.738	7.464	2.933	15.833	4.524	2.754	26.044
BERLOZ	778	230	20	171	197	345	275	122	606	185	95	1.008
BRAIVES	1.463	539	12	321	431	651	587	228	1.234	357	183	2.002
CRISNEE	722	233	6	129	205	354	261	100	628	145	82	955
DONCEEL	732	215	7	145	225	326	244	93	617	162	75	947
FAIMES	885	256	11	155	281	389	305	127	729	173	112	1.141
FEXHE-LE-HAUT-CLOCHER	850	258	20	145	274	373	296	113	693	177	125	1.108
GEER	700	212	9	140	190	312	261	101	578	149	84	912
HANNUIT	3.577	1.305	81	720	1.005	1.612	1.464	541	3.002	854	485	4.882
LJISEM	794	274	12	153	251	343	309	106	666	201	95	1.068
OERLE	1.025	361	21	215	292	478	380	164	811	243	168	1.386
REMICOURT	1.348	447	22	303	360	600	510	211	1.109	313	162	1.795
SAINT-GEORGES-SUR-MEUSE	1.990	738	45	416	583	930	754	280	1.663	466	319	2.728
BORGWORM	3.655	1.654	131	738	1.098	1.754	1.588	642	3.016	961	690	5.309
WASSEIGES	601	202	14	112	176	271	230	105	481	138	79	803
LUXEMBURG	69.984	23.875	2.481	16.080	19.396	29.631	26.271	13.576	56.978	15.523	7.782	93.859
ARR. AARLEN	15.283	5.252	582	4.038	4.270	6.534	5.111	3.204	12.529	3.095	1.707	20.535
AARLEN	7.407	2.725	345	2.114	2.065	3.196	2.412	1.890	5.906	1.431	905	10.132
ATTERT	1.112	270	21	276	347	418	320	192	939	181	70	1.382
AUBANGE	4.325	1.568	150	1.071	1.146	1.891	1.635	740	3.626	1.016	511	5.893
MARTELANGE	432	163	17	106	109	190	173	94	346	102	53	595
MESSANCY	2.007	526	49	471	603	839	571	288	1.712	365	168	2.533
ARR. BASTENAKEN	11.232	3.602	388	2.615	3.120	4.551	4.160	2.147	9.102	2.497	1.088	14.834
BASTENAKEN	3.616	1.148	179	948	1.072	1.424	1.141	727	2.930	726	381	4.764
BERTOEGNE	741	201	10	164	194	285	289	122	606	162	52	942
FAUVILLERS	511	153	18	123	153	198	172	98	405	110	51	664
GOUVY	1.278	432	42	280	316	516	556	216	1.062	310	122	1.710

N.I.S. BEVOLKING OP 1-1-1998 HUISHOUDENS	TABEL OO.13		BLZ. 10.-					REFERENTIEPERSONEN VAN DE PRIVATE HUISHOUDENS NAAR GESLACHT, LEEFTIJDSCLASSE EN BURGERLIJKE STAAT					ALLE ADMINISTRATIEVE EENHEDEN
	WOONPLAATS	GESLACHT		LEEFTIJDSCLASSE				BURGERLIJKE STAAT				TOTAAL	
		MANNEN	VROUWEN	JONGER DAN 25 JAAR	VAN 25 TOT 34 JAAR	VAN 35 TOT 44 JAAR	VAN 45 TOT 64 JAAR	65 JAAR EN OUDER	ON- GEHUWD	GEHUWD	WEDUW- STAAT		UIT DE ECHT- GE- SCHEIDEN
HOUFFALIZE	1.280	450	41	259	373	519	538	275	1.004	328	123	1.730	
SAINTE-ODE	616	187	18	134	164	266	221	107	500	136	60	803	
VAUX-SUR-SURE	1.117	275	23	261	293	416	399	171	926	231	64	1.392	
VIELSALM	2.073	756	57	446	555	927	844	431	1.669	494	235	2.829	
ARR. MARCHE-EN-FAMENNE	13.970	4.983	483	3.118	4.003	6.037	5.312	2.691	11.347	3.120	1.795	18.953	
DURBUY	2.769	1.114	91	604	796	1.282	1.110	560	2.255	638	430	3.883	
EREZEE	788	221	17	131	201	339	321	120	633	155	101	1.009	
HOTTON	1.353	414	49	343	385	541	449	240	1.106	261	160	1.767	
LA ROCHE-EN-ARDENNE	1.222	468	35	264	287	521	583	294	938	296	162	1.690	
MANHAY	796	279	16	153	232	328	346	166	616	205	88	1.075	
MARCHE-EN-FAMENNE	4.377	1.621	197	1.111	1.328	1.911	1.451	817	3.644	948	589	5.998	
NASSOGNE	1.359	440	42	260	409	578	510	265	1.092	307	135	1.799	
RENDEUX	637	233	19	118	172	260	301	131	511	163	65	870	
TENNEVILLE	669	193	17	134	193	277	241	98	552	147	65	862	
ARR. NEUFCHATEAU	15.598	5.427	597	3.287	4.141	6.662	6.338	3.056	12.662	3.686	1.621	21.025	
BERTRIX	2.220	780	90	427	661	977	845	423	1.825	487	265	3.000	
BOUILLON	1.664	636	72	316	420	731	761	391	1.286	425	198	2.300	
DAVERDISSE	438	146	12	81	81	194	216	99	338	107	40	584	
HERBEUMONT	432	167	7	89	108	177	218	93	323	135	48	599	
LEGLISE	1.012	297	26	225	259	360	439	174	827	242	66	1.309	
LIBIN	1.240	385	41	252	331	508	493	255	998	256	116	1.625	
LIBRAMONT-CHEVIGNY	2.547	852	125	647	732	1.075	820	545	2.127	472	255	3.399	
NEUFCHATEAU	1.716	603	73	406	424	722	694	323	1.384	435	177	2.319	
PALISEUL	1.334	496	38	266	334	583	609	209	1.133	355	133	1.830	
SAINT-HUBERT	1.622	576	66	310	427	733	662	307	1.296	419	176	2.198	
TELLIN	611	224	25	125	165	274	246	112	496	155	72	835	
WELLIN	762	265	22	143	199	328	335	125	629	198	75	1.027	
ARR. VIRTON	13.901	4.611	431	3.022	3.862	5.847	5.350	2.478	11.338	3.125	1.571	18.512	
CHINY	1.476	467	44	299	365	558	677	290	1.156	351	146	1.943	
ETALLE	1.314	338	33	332	408	499	380	222	1.073	232	125	1.652	
FLORENVILLE	1.585	698	52	287	406	743	795	332	1.258	475	218	2.283	
HABAY	1.967	572	48	465	596	769	661	288	1.643	391	217	2.539	
MEIX-DEVANT-VIRTON	794	254	17	159	218	340	314	132	665	176	75	1.048	
MUSSON	1.139	324	37	247	279	513	387	175	970	219	99	1.463	
ROUVROY	542	151	16	114	144	244	175	84	454	93	62	693	
SAINT-LEGER	893	253	12	192	266	376	300	139	739	182	86	1.146	
TINTIGNY	1.016	301	33	201	272	390	421	152	824	246	95	1.317	
VIRTON	3.175	1.253	139	726	908	1.415	1.240	664	2.556	760	448	4.428	
PROV. NAMEN	123.215	48.751	4.674	27.675	36.062	57.344	46.211	24.681	99.796	27.849	19.640	171.966	
ARR. DINANT	27.693	10.562	945	6.033	7.848	12.500	10.929	5.410	22.462	6.469	3.914	38.255	
ANHEE	1.916	728	58	378	583	880	745	362	1.529	475	278	2.644	
BEAURAING	2.226	900	87	482	597	996	964	454	1.824	561	287	3.126	
BIEVRE	861	280	23	152	209	385	372	151	716	199	75	1.141	
CINEY	3.832	1.722	182	905	1.214	1.767	1.486	827	3.205	949	573	5.554	
DINANT	3.527	1.619	170	876	1.017	1.665	1.418	900	2.715	868	663	5.146	
GEDINNE	1.284	428	35	231	290	558	598	202	1.044	343	123	1.712	
HAMOIS	1.736	502	32	401	518	742	545	255	1.474	301	208	2.238	
HASTIERE	1.533	574	56	296	350	772	633	302	1.164	358	283	2.107	
HAVELANGE	1.234	416	25	267	351	518	489	195	1.031	288	136	1.650	
HOUYET	1.190	481	31	223	364	505	548	233	983	299	156	1.671	
ONHAYE	814	309	23	167	253	395	285	147	677	183	116	1.123	
ROCHFORT	3.375	1.181	126	781	939	1.503	1.207	629	2.706	766	455	4.556	
SOMME-LEUZE	1.205	365	30	255	346	511	428	216	967	220	167	1.570	
VRESSE-SUR-SEMOIS	858	328	31	155	202	357	441	202	669	212	103	1.186	
YVOIR	2.102	729	36	464	615	946	770	335	1.758	447	291	2.831	
ARR. NAMEN	77.786	31.787	3.174	17.884	23.297	36.581	28.637	15.998	63.063	17.337	13.175	109.573	
ANDENNE	6.552	2.718	246	1.519	1.892	3.023	2.590	1.238	5.210	1.638	1.184	9.270	
ASSESE	1.605	435	40	298	482	748	472	218	1.338	281	203	2.040	
EGHEZEE	3.611	1.058	47	719	1.081	1.603	1.219	458	3.058	731	422	4.669	
FERNELMONT	1.657	549	31	325	507	715	628	209	1.427	383	187	2.206	
FLOREFFE	2.007	600	40	395	615	935	622	273	1.669	378	287	2.607	
FOSSES-LA-VILLE	2.542	773	86	548	752	1.139	790	429	2.029	470	387	3.315	
GEMBOLOUX	5.731	1.882	139	1.241	1.683	2.590	1.960	931	4.802	1.091	789	7.613	



WOONPLAATS	GESLACHT		LEEFTIJDSKLASSE					BURGERLIJKE STAAT				TOTAAL
	MANNEN	VROUWEN	JONGER DAN 25 JAAR	VAN 25 TOT 34 JAAR	VAN 35 TOT 44 JAAR	VAN 45 TOT 64 JAAR	65 JAAR EN OUDER	ON-GEHUWD	GEHUWD	WEDUW-STAAT	UIT DE ECHT GE-SCHIEDEN	
GESVES	1.478	496	18	325	511	652	468	252	1.203	279	240	1.974
JEMEPPE-SUR-SAMBRE	4.912	1.747	133	1.109	1.443	2.287	1.687	661	4.147	1.081	770	6.659
LA BRUYERE	2.058	548	21	400	660	942	583	209	1.783	362	252	2.606
METTET	3.024	991	68	685	877	1.325	1.060	433	2.526	674	382	4.015
NAMEN	28.929	14.903	1.887	7.313	8.714	14.383	11.535	8.343	22.704	6.825	5.960	43.832
OHEY	1.098	341	16	212	328	473	410	180	900	226	133	1.439
PROFONDEVILLE	2.901	956	73	629	872	1.385	898	479	2.373	542	463	3.857
SAMBREVILLE	7.621	3.117	295	1.725	2.255	3.473	2.990	1.370	6.230	1.908	1.230	10.738
SOMBREFFE	2.060	673	34	441	625	908	725	315	1.664	468	286	2.733
ARR. PHILIPPEVILLE	17.736	6.402	555	3.758	4.917	8.263	6.645	3.273	14.271	4.043	2.551	24.138
CERFONTAINE	1.251	446	42	266	356	506	527	217	1.014	299	167	1.697
COUVIN	3.770	1.557	160	863	1.037	1.771	1.496	896	2.903	907	621	5.327
DOISCHE	843	299	20	174	198	377	373	157	680	211	94	1.142
FLORENNES	2.956	1.042	84	606	848	1.395	1.065	461	2.512	667	358	3.998
PHILIPPEVILLE	2.371	855	69	518	676	1.105	858	430	1.884	530	382	3.226
VIROINVAL	1.708	781	87	367	457	788	790	408	1.284	500	297	2.489
WALCOURT	4.837	1.422	93	964	1.345	2.321	1.536	704	3.994	929	632	6.259

N.I.S.

TABEL OO.13

BLZ. 11.-

BEVOLKING  
OP 1-1-1998REFERENTIEPERSONEN VAN DE PRIVATE HUISHOUDENS NAAR  
GESLACHT, LEEFTIJDKLASSE EN BURGERLIJKE STAATALLE ADMINISTRATIEVE  
EENHEDEN

HUISHOUDENS

WOONPLAATS

GESLACHT

LEEFTIJDSKLASSE

BURGERLIJKE STAAT

MANNEN/VROUWEN

JONGER DAN 25 JAAR

VAN 25 TOT 34 JAAR

VAN 35 TOT 44 JAAR

VAN 45 TOT 64 JAAR

65 JAAR EN OUDER

ON-GEHUWD

GEHUWD

WEDUW-STAAT

UIT DE ECHT GE-SCHIEDEN

TOTAAL

N.I.S. BEVOLKING OP 1-1-1998 HUISHOUDENS	TABEL OO.14 A						BLZ. 1.-				ARRONDISSEMENTEN		
	PARTIKULIERE HUISHOUDENS VOLGENS TYPE VAN HUISHOUDEN												
	WOONPLAATS	AANTAL HUIS- HOUDENS	AANTAL PER- SONEN IN PART. HUIS- HOUDENS	GEMIDD. GROOTTE VAN HET HUIS- HOUDEN	NIET FAM. HUISHOUDENS			HUISHOUDENS MET 1 FAMILIEKERN					HUIS- HOUDENS MET 2 OF MEER FAMILIE- KERNEN
ALLEEN- WONEN- DE MAN					ALLEEN- WONEN- DE VROUW	PERS. DIE GEEN FAMILIE- KERN VORMEN	HUIS- HOUDEN ZONDER KINDEREN	ECHT.P. MET KINDEREN	VADER MET KINDEREN	MOEDER MET KINDEREN			
HET RIJK	4.178.680	10.073651	2,41	563.191	713.716	168.063	941.467	1.319.529	99.032	339.781	32.365	1.536	
BRUSSELS HOOFDSTEDELIJK GEW.	467.860	943828	2,01	107.198	128.375	16.041	70.997	89.015	10.656	43.216	2.231	131	
VLAAMS GEWEST	2.353.864	5.843062	2,48	274.419	349.334	93.754	592.894	818.501	47.297	158.206	18.567	892	
WAALS GEWEST	1.356.956	3.286761	2,42	181.574	236.007	58.268	277.576	412.013	41.079	138.359	11.567	513	
WAARVAN DUITSTALIGE GEMEENS.	27.852	69544	2,49	3.458	4.467	1.138	6.150	9.978	494	1.984	178	5	
PROV. ANTWERPEN	673.255	1.618658	2,40	92.027	110.712	26.597	166.202	213.483	14.504	44.900	4.598	232	
ARR. ANTWERPEN	400.807	920685	2,29	63.895	76.629	14.919	94.977	110.973	9.087	27.764	2.439	124	
ARR. MECHELEN	120.381	299508	2,48	12.840	17.206	5.446	32.197	41.162	2.497	7.922	1.055	56	
ARR. TURNHOUT	152.067	398465	2,62	15.292	16.877	6.232	39.028	61.348	2.920	9.214	1.104	52	
VLAAMS BRABANT	401.583	998795	2,48	44.327	59.918	16.048	101.117	139.568	8.849	28.467	3.086	203	
ARR. HALLE-VILVOORDE	215.790	549073	2,54	20.424	30.184	8.928	54.948	77.119	5.413	16.910	1.736	128	
ARR. LEUVEN	185.793	449722	2,42	23.903	29.734	7.120	46.169	62.449	3.436	11.557	1.350	75	
LIMBURG	288.354	777820	2,69	27.137	32.343	10.686	68.170	120.994	5.163	19.597	4.086	178	
ARR. HASSELT	141.732	376637	2,65	13.854	17.136	5.315	33.578	57.186	2.554	9.964	2.062	83	
ARR. MAASEIK	76.811	214588	2,79	6.489	7.294	2.787	18.324	35.035	1.318	4.702	822	40	
ARR. TONGEREN	69.811	186595	2,67	6.794	7.913	2.584	16.268	28.773	1.291	4.931	1.202	55	
OOST-VLAANDEREN	544.048	1.339729	2,46	61.609	80.544	24.025	138.241	186.902	10.929	37.408	4.191	199	
ARR. AALST	104.140	258831	2,48	10.426	14.136	4.387	26.915	37.447	2.118	7.726	926	59	
ARR. DENDERMONDE	72.513	183979	2,53	7.012	9.481	3.207	18.737	26.966	1.448	5.008	625	29	
ARR. EEKLO	31.668	78287	2,47	3.542	4.328	1.351	8.501	10.958	669	2.069	240	11	
ARR. GENT	205.599	486973	2,36	27.431	35.314	9.352	49.906	64.180	4.127	13.878	1.360	51	
ARR. OUDENAARDE	43.759	112214	2,56	4.247	5.905	1.814	11.396	16.155	886	2.941	397	18	
ARR. SINT-NIKLAAS	86.368	219445	2,54	8.951	11.380	3.914	22.786	31.196	1.681	5.786	643	31	
WEST-VLAANDEREN	446.624	1.108060	2,48	49.319	65.817	16.398	119.164	157.554	7.852	27.834	2.606	80	
ARR. BRUGGE	109.293	264559	2,42	12.834	17.443	4.490	27.976	36.119	2.062	7.581	770	18	
ARR. DIKSMUIDE	17.797	47046	2,64	1.628	2.092	591	4.962	7.125	305	946	142	6	
ARR. IEPER	39.529	102712	2,59	3.867	5.145	1.293	10.776	15.187	717	2.302	236	6	
ARR. KORTRIJK	108.248	274435	2,53	11.192	15.124	3.456	28.819	41.003	1.718	6.474	449	13	
ARR. OOSTENDE	62.220	139682	2,24	9.013	11.593	2.621	16.192	16.851	1.252	4.391	293	14	
ARR. ROESELARE	53.510	138226	2,58	4.943	6.653	1.842	14.945	20.917	809	3.017	370	14	
ARR. TIELT	32.542	86218	2,64	2.890	3.679	1.045	9.040	13.544	524	1.611	206	3	
ARR. VEURNE	23.485	55182	2,34	2.952	4.088	1.060	6.454	6.808	465	1.512	140	6	
WAALS BRABANT	130.974	341202	2,60	14.314	19.275	5.670	27.293	45.767	4.453	12.757	1.360	85	
ARR. NIJVEL	130.974	341202	2,60	14.314	19.275	5.670	27.293	45.767	4.453	12.757	1.360	85	
HENEGOUWEN	529.169	1.266750	2,39	69.482	91.885	24.418	109.535	153.799	16.388	58.458	4.943	261	
ARR. AAT	31.313	77614	2,47	3.524	4.850	1.612	6.912	9.600	1.055	3.279	453	28	
ARR. CHARLEROI	180.191	420565	2,33	26.139	33.520	8.155	35.782	49.064	5.360	20.433	1.663	75	
ARR. BERGEN	104.921	247602	2,35	14.374	18.950	4.864	20.162	29.126	3.338	13.181	878	48	
ARR. MOESKROEN	28.305	69122	2,44	3.080	4.706	1.310	6.864	8.805	801	2.538	186	15	
ARR. ZINNIK	69.637	170198	2,44	8.463	11.467	3.042	14.863	21.675	2.118	7.322	656	31	
ARR. THUIN	57.828	143980	2,48	6.451	8.960	2.728	12.647	18.541	1.924	5.960	580	37	
ARR. DOORNIK	56.974	137669	2,41	7.451	9.432	2.707	12.305	16.988	1.792	5.745	527	27	
PROV. LUIK	430.988	1.005486	2,33	65.311	81.784	16.693	86.435	123.530	12.330	41.995	2.827	83	
ARR. HOEI	39.399	97477	2,47	5.006	6.394	1.782	8.139	12.300	1.520	3.899	340	19	
ARR. LUIK	261.022	582022	2,22	43.709	54.060	9.720	51.045	67.168	7.296	26.450	1.541	33	
ARR. VERVIERS	104.523	259704	2,48	14.042	17.429	4.042	21.422	35.135	2.674	9.135	629	15	
ARR. BORGWORM	26.044	66283	2,54	2.554	3.901	1.149	5.829	8.927	840	2.511	317	16	
LUXEMBURG	93.859	241482	2,57	11.307	14.959	3.732	19.204	33.475	2.598	7.867	690	27	
ARR. AARLEN	20.535	50930	2,48	2.558	3.354	797	4.399	7.086	521	1.663	149	8	
ARR. BASTENAKEN	14.834	39539	2,66	1.799	2.226	582	2.786	5.681	398	1.251	107	4	
ARR. MARCHE-EN-FAMENNE	18.953	48955	2,58	2.307	2.915	892	3.867	6.491	573	1.749	154	5	
ARR. NEUFCHATEAU	21.025	54552	2,59	2.410	3.446	863	4.281	7.560	585	1.719	155	6	
ARR. VIRTON	18.512	47506	2,56	2.233	3.018	598	3.871	6.657	521	1.485	125	4	
PROV. NAMEN	171.966	431841	2,51	21.160	28.104	7.755	35.109	55.442	5.310	17.282	1.747	57	
ARR. DINANT	38.255	97049	2,53	4.593	6.214	1.689	8.061	12.455	1.144	3.740	347	12	
ARR. NAMEN	109.573	274647	2,50	13.617	18.136	4.964	21.831	35.294	3.314	11.186	1.192	39	
ARR. PHILIPPEVILLE	24.138	60145	2,49	2.950	3.754	1.102	5.217	7.693	852	2.356	208	6	

N.I.S.	TABEL OO. 14 A						BLZ. 1.-				ALLE ADMINISTRATIEVE EENHEDEN			
	PARTIKULIERE HUISHOUDENS VOLGENS TYPE VAN HUISHOUDEN													
	WOONPLAATS	AANTAL HUISHOUDENS	AANTAL PERSONEN IN PART. HUISHOUDENS	GEMIDD. GROOTTE VAN HUISHOUDEN	NIET FAM. HUISHOUDENS			HUISHOUDENS MET 1 FAMILIEKERN					HUISHOUDENS MET 2 OF MEER FAMILIEKERNEN	TYPE VAN HUISHOUDEN ON-BEKEND
ALLEENWONENDE MAN					ALLEENWONENDE VROUW	PERS. DIE GEEN FAMILIEKERN VORMEN	HUISHOUDEN ZONDER KINDEREN	ECHTTP. MET KINDEREN	VADER MET KINDEREN	MOEDER MET KINDEREN				
HET RIJK	4.178.680	10.073651	2,41	563.191	713.716	168.063	941.467	1.319.529	99.032	339.781	32.365	1.536		
BRUSSELS HOOFDST. GEW.	467.860	943828	2,01	107.198	128.375	16.041	70.997	89.015	10.656	43.216	2.231	131		
ARR. BRUSSEL-HOOFDSTAD	467.860	943828	2,01	107.198	128.375	16.041	70.997	89.015	10.656	43.216	2.231	131		
ANDERLECHT	41.716	86871	2,08	8.678	10.225	1.435	7.689	8.508	1.034	4.055	90	2		
OUDEGERM	13.785	28657	2,07	2.337	3.630	491	2.676	2.914	437	1.239	37	24		
SINT-AGATHA-BERCHEM	8.215	18119	2,20	1.139	1.880	422	1.699	1.930	264	839	41	1		
BRUSSEL	68.252	133819	1,93	20.058	19.062	1.689	8.779	11.887	1.409	6.069	282	17		
ETTERBEEK	21.526	38678	1,79	5.708	7.149	503	2.749	3.247	395	1.748	24	3		
EVERE	14.337	30180	2,10	2.290	3.706	562	2.857	2.879	412	1.575	53	3		
VORST	21.304	45001	2,11	4.023	5.495	1.053	3.442	4.357	542	2.252	128	12		
GANSHOREN	9.994	19497	1,95	1.537	2.954	474	2.102	1.612	242	1.031	41	1		
ELSENE	43.358	71257	1,64	14.144	14.548	1.254	4.329	5.184	778	3.042	75	4		
JETTE	18.181	38128	2,09	2.817	4.737	1.053	3.471	3.582	462	1.951	97	11		
KOEKELBERG	7.263	15654	2,15	1.400	1.731	413	1.260	1.500	180	708	67	4		
SINT-JANS-MOLENBEEK	30.572	69306	2,26	6.341	7.334	1.026	4.859	7.066	767	3.015	155	9		
SINT-GILLIS	21.892	42544	1,94	6.610	5.711	1.076	2.186	3.764	543	1.852	144	6		
SINT-JOOST-TEN-NODE	9.689	21599	2,22	2.853	2.274	251	928	2.185	163	883	148	4		
SCHAARBEEK	48.414	103926	2,14	12.175	12.369	1.572	6.096	10.077	1.081	4.454	576	14		
UKKEL	35.125	73127	2,08	5.747	9.756	1.450	6.230	7.395	898	3.481	159	9		
WATERMAAL-BOSVOORDE	12.209	24377	1,99	2.360	3.553	158	2.147	2.380	318	1.267	24	2		
SINT-LAMBRECHTS-WOLUWE	23.646	45563	1,92	4.317	7.644	621	4.137	4.309	367	2.221	29	1		
SINT-PIETERS-WOLUWE	17.382	37525	2,15	2.664	4.617	538	3.361	4.239	364	1.534	61	4		
VLAAMS GEWEST	2.353.864	5.843062	2,48	274.419	349.334	93.754	592.894	818.501	47.297	158.206	18.567	892		
PROV. ANTWERPEN	673.255	1.618658	2,40	92.027	110.712	26.597	166.202	213.483	14.504	44.900	4.598	232		
ARR. ANTWERPEN	400.807	920685	2,29	63.895	76.629	14.919	94.977	110.973	9.087	27.764	2.439	124		
AARTSELAAR	5.244	14039	2,67	381	516	247	1.414	2.222	109	317	37	1		
ANTWERPEN	217.437	445010	2,04	46.263	53.152	7.224	46.403	42.121	5.140	15.861	1.209	64		
BOECHOUT	4.176	11416	2,73	387	446	187	1.030	1.731	96	262	37	-		
BOOM	6.587	14650	2,22	913	1.226	325	1.788	1.658	153	472	48	4		
BORSBEEK	4.273	10117	2,36	492	612	270	1.101	1.309	128	343	17	1		
BRASSCHAAT	14.408	36679	2,54	1.558	2.029	476	3.740	5.151	282	1.083	82	7		
BRECHT	8.741	24270	2,77	702	802	397	2.241	3.760	198	526	107	8		
EDEGEM	8.914	22298	2,50	826	1.362	360	2.508	3.006	194	619	38	1		
ESSEN	5.805	15900	2,73	548	653	234	1.437	2.473	91	334	31	4		
HEMIKSEM	3.857	9154	2,37	461	561	168	1.110	1.160	102	255	40	-		
HOVE	2.921	8301	2,84	220	363	81	705	1.292	66	170	24	-		
KALMTHOUT	6.151	16862	2,74	527	675	249	1.606	2.515	136	388	51	4		
KAPellen	9.797	25182	2,57	879	1.266	436	2.761	3.578	208	594	71	4		
KONTICH	7.173	19411	2,70	591	799	305	1.942	2.862	159	451	61	3		
LINT	2.696	7714	2,86	206	260	100	622	1.254	48	192	14	-		
MALLE	4.872	13379	2,74	423	546	225	1.143	2.104	94	297	40	-		
MORTSEL	10.551	24727	2,34	1.359	2.012	399	2.710	3.098	198	747	27	1		
NIEL	3.515	8230	2,34	413	492	209	1.070	957	104	251	19	-		
RANST	6.305	17339	2,75	564	649	228	1.589	2.751	133	338	50	3		
RUMST	5.535	14365	2,59	493	612	238	1.570	2.174	125	299	23	1		
SCHELLE	3.002	7712	2,56	239	343	141	886	1.112	59	205	16	1		
SCHILDE	7.266	19252	2,64	648	964	163	1.992	2.860	136	458	42	3		
SCHOTEN	13.000	32039	2,46	1.307	1.941	570	3.618	4.287	262	915	96	4		
STABROEK	6.394	16859	2,63	554	620	355	1.659	2.541	150	472	41	2		
WIJNEGEM	3.332	8310	2,49	328	506	141	935	1.131	65	209	17	-		
WOMMELGEM	4.393	11444	2,60	400	498	237	1.151	1.707	111	262	27	-		
WUUSTWEZEL	6.133	17156	2,79	542	635	229	1.482	2.745	135	327	38	-		
ZANDHOVEN	4.196	11756	2,80	328	393	143	1.080	1.894	86	242	30	-		
ZOERSEL	6.902	19509	2,82	452	682	249	1.786	3.127	170	368	62	6		
ZWIJNDRECHT	7.231	17605	2,43	891	1.014	333	1.898	2.393	149	507	44	2		
ARR. MECHELEN	120.381	299508	2,48	12.840	17.206	5.446	32.197	41.162	2.497	7.922	1.055	56		
BERLAAR	3.854	9866	2,55	351	447	178	1.093	1.458	86	202	37	2		
BONHEIDEN	5.086	13519	2,65	378	588	202	1.454	1.987	96	318	62	1		
BORNEM	7.568	19582	2,58	679	894	280	2.067	2.978	155	442	73	-		
DUFFEL	6.088	15199	2,49	654	891	287	1.573	2.157	116	374	35	1		
HEIST-OP-DEN-BERG	14.584	36861	2,52	1.384	1.760	677	3.917	5.448	297	945	150	6		
LIER	13.171	31350	2,38	1.484	2.191	669	3.561	3.938	255	946	112	15		

N.I.S.		TABEL OO. 14 A		BLZ.		2. -		ALLE ADMINISTRATIEVE EENHEDEN				
BEVOLKING OP 1-1-1998		PARTIKULIERE HUISHOUDENS VOLGENS TYPE VAN HUISHOUDEN										
HUISHOUDENS												
WOONPLAATS	AANTAL HUISHOUDENS	AANTAL PERSONEN IN PART. HUISHOUDENS	GEMIDD. GROOTTE VAN HET HUISHOUDEN	NIET FAM. HUISHOUDENS			HUISHOUDENS MET 1 FAMILIEKERN			HUISHOUDENS MET 2 OF MEER FAMILIEKERNEN	TYPE VAN HUISHOUDEN ONBEKEND	
				ALLEENWONENDE MAN	ALLEENWONENDE VROUW	PERS. DIE GEEN FAMILIEKERN VORMEN	HUISHOUDEN ZONDER KINDEREN	MET ONGEHUWDE KINDEREN	ECHT. MET KINDEREN			VADER MET KINDEREN
MECHELEN	31.531	74519	2,36	4.299	5.817	1.601	7.664	8.741	697	2.427	265	20
NIJLEN	7.595	20094	2,64	625	773	297	2.134	3.054	135	478	96	3
PUTTE	5.851	15029	2,56	544	629	238	1.744	2.168	112	342	72	2
PUURS	5.996	15572	2,59	519	685	232	1.690	2.378	131	314	44	3
SINT-AMANDS	2.747	7329	2,66	223	307	121	725	1.141	49	153	26	2
SINT-KATELIJNE-WAVER	7.195	18437	2,56	729	860	268	2.016	2.771	135	402	13	1
WILLEBROEK	9.115	22151	2,43	971	1.364	396	2.559	2.943	233	579	70	-
ARR. TURNHOUT	152.067	398465	2,62	15.292	16.877	6.232	39.028	61.348	2.920	9.214	1.104	52
ARENDONK	4.261	11446	2,68	416	438	129	1.129	1.805	68	235	40	1
BAARLE-HERTOG	828	2107	2,54	100	123	42	202	292	14	48	7	-
BALEN	7.242	18979	2,62	661	733	268	1.985	2.985	157	388	61	4
BEERSE	5.505	15288	2,77	483	505	211	1.379	2.468	86	320	50	3
DESSEL	3.213	8434	2,62	274	348	109	862	1.384	55	159	21	1
GEEL	12.920	32705	2,53	1.431	1.646	594	3.206	4.935	239	771	91	7
GROBBENDONK	3.979	10367	2,60	436	405	139	1.053	1.615	78	223	29	1
HERENTALS	10.058	25166	2,50	1.114	1.357	483	2.505	3.474	194	834	87	10
HERENTHOUT	3.142	8253	2,62	287	306	136	803	1.301	70	212	26	1
HERSELT	5.239	13309	2,54	547	540	217	1.476	2.006	121	286	44	2
HOOGSTRAATEN	6.207	17208	2,77	626	563	274	1.576	2.696	119	312	40	1
HULSHOUT	3.304	8361	2,53	366	346	141	906	1.243	70	195	36	1
KASTERLEE	6.168	17332	2,80	515	550	245	1.456	2.895	114	369	24	-
LAAKDAL	5.517	14622	2,65	519	518	195	1.468	2.367	100	306	41	3
LILLE	5.269	14711	2,79	500	433	186	1.280	2.439	97	290	44	-
MEERHOUT	3.427	9154	2,67	301	331	146	900	1.442	54	217	36	-
MERKSPLAS	2.630	7777	2,95	221	212	79	568	1.343	43	142	22	-
MOL	12.052	30973	2,56	1.204	1.472	483	3.151	4.691	224	716	107	4
OLEN	3.992	10747	2,69	327	400	187	945	1.779	97	231	24	2
OUD-TURNHOUT	4.418	12309	2,78	295	344	156	1.260	1.974	101	257	31	-
RAVELS	4.714	12822	2,71	418	452	196	1.325	1.999	80	211	32	1
RETIE	3.512	9679	2,75	284	310	132	942	1.615	57	148	23	1
RIJKEVORSEL	3.726	10241	2,74	316	353	141	982	1.635	77	206	15	1
TURNHOUT	16.432	37930	2,30	2.381	2.809	806	4.008	4.745	326	1.272	82	3
VORSELAAR	2.726	7218	2,64	286	271	106	660	1.125	66	189	21	2
VOSSELAAR	3.497	9813	2,80	221	293	103	993	1.625	54	196	12	-
WESTERLO	8.089	21514	2,65	763	819	328	2.008	3.470	159	481	58	3
VLAAMS BRABANT	401.583	998795	2,48	44.327	59.918	16.048	101.117	139.568	8.849	28.467	3.086	203
ARR. HALLE-VILVOORDE	215.790	549073	2,54	20.424	30.184	8.928	54.948	77.119	5.413	16.910	1.736	128
AFFLIGEM	4.393	11622	2,64	319	498	169	1.180	1.784	84	308	42	9
ASSE	11.166	27351	2,44	1.118	1.671	559	2.875	3.703	274	880	80	6
BEERSEL	8.660	22623	2,61	743	1.063	353	2.283	3.174	280	694	64	6
BEVER	722	1881	2,60	68	116	35	155	258	29	49	12	-
DILBEEK	14.672	36878	2,51	1.333	2.034	612	3.926	4.983	378	1.286	118	2
DROGENBOS	1.952	4593	2,35	235	368	91	427	540	68	207	15	1
GALMAARDEN	2.915	7605	2,60	213	326	114	807	1.150	59	195	48	3
GOOIK	3.152	8687	2,75	239	310	115	841	1.347	66	184	48	2
GRIMBERGEN	13.461	32295	2,39	1.441	2.140	642	3.533	4.209	326	1.061	100	9
HALLE	13.716	33356	2,43	1.410	2.221	674	3.503	4.354	380	1.081	85	8
HERNE	2.319	6317	2,72	166	260	86	633	913	55	142	61	3
HOEILAART	3.826	9611	2,51	403	571	143	947	1.363	100	293	6	-
KAMPENHOUT	3.992	10610	2,65	377	454	188	996	1.581	97	266	32	1
KAPELLE-OP-DEN-BOS	3.302	8807	2,66	248	364	148	857	1.349	87	216	32	1
KRAAINEM	4.827	12727	2,63	421	730	181	1.160	1.730	116	443	39	7
LENNIK	3.208	8396	2,61	306	392	104	800	1.285	81	203	37	-
LIEDEKERKE	4.544	11539	2,53	377	523	187	1.239	1.748	93	331	44	2
LINKEBEEK	1.909	4643	2,43	264	356	46	384	586	85	181	7	-
LONDERZEEL	6.637	17116	2,57	588	853	234	1.715	2.685	126	399	44	3
MACHELEN	4.768	11582	2,42	474	795	186	1.211	1.532	139	399	31	1
MEISE	6.558	17839	2,72	486	746	285	1.576	2.742	154	523	42	4
MERCHTEM	5.315	13951	2,62	498	645	265	1.308	2.090	92	346	69	2
OPWIJK	4.360	11518	2,64	374	500	147	1.148	1.801	69	282	38	1
OVERIJSE	8.879	23405	2,63	718	1.179	299	2.299	3.426	233	679	42	4
PEPINGEN	1.423	4026	2,82	120	125	54	357	643	32	76	16	-
ROOSDAAL	3.816	10308	2,70	308	382	146	958	1.621	82	278	40	1
SINT-GENESIUS-RODE	6.454	18004	2,78	483	791	237	1.460	2.544	215	636	68	20
SINT-PIETERS-LEEUV	11.734	29521	2,51	1.090	1.609	507	3.060	3.958	349	1.039	116	6
STEENOKKERZEEL	3.857	10136	2,62	288	434	164	1.093	1.488	84	276	29	1

N.I.S. BEVOLKING OP 1-1-1998 HUISHOUDENS	TABEL OO. 14 A											BLZ. 3. -	
	PARTIKULIERE HUISHOUDENS VOLGENS TYPE VAN HUISHOUDEN											ALLE ADMINISTRATIEVE EENHEDEN	
	WOONPLAATS	AANTAL HUIS- HOUDENS	AANTAL PER- SONEN IN PART. HUIS- HOUDENS	GEMIDD. GROOTTE VAN HET HUIS- HOUDEN	NIET FAM. HUISHOUDENS			HUISHOUDENS MET 1 FAMILIEKERN				HUIS- HOUDENS MET 2 OF MEER FAMILIE- KERNEN	TYPE VAN HUIS- HOUDEN ON- BEKEND
ALLEEN- WONEN- DE MAN					ALLEEN- WONEN- DE VROUW	PERS. DIE GEEN FAMILIE- KERN VORMEN	HUIS- HOUDEN ZONDER KINDEREN	ECHTP. MET KINDEREN	VADER MET KINDEREN	MOEDER MET KINDEREN			
TERNAT	5.317	14147	2,66	419	583	219	1.371	2.168	113	397	44	3	
VILVOORDE	14.589	33924	2,32	1.931	2.789	519	3.583	4.135	397	1.153	77	5	
WEMMEL	5.745	13720	2,38	639	986	270	1.370	1.684	160	581	49	6	
WEZEMBEEK-OPPEM	5.023	13578	2,70	434	748	154	1.123	1.950	121	454	35	4	
ZAVENTEM	10.952	26601	2,42	1.312	1.711	471	2.715	3.486	251	930	72	4	
ZEMST	7.627	20156	2,64	581	911	324	2.055	3.109	138	452	54	3	
ARR. LEUVEN	185.793	449722	2,42	23.903	29.734	7.120	46.169	62.449	3.436	11.557	1.350	75	
AARSCHOT	11.495	27123	2,35	1.335	1.691	479	3.242	3.763	212	727	43	3	
BEGIJNENDIJK	3.394	8990	2,64	259	326	127	970	1.412	64	195	39	2	
BEKKEVOORT	2.093	5567	2,65	205	216	92	537	844	36	116	46	1	
BERTEM	3.213	8723	2,71	240	382	126	813	1.361	76	198	16	1	
BIERBEEK	3.104	8593	2,76	227	375	114	792	1.339	54	169	32	2	
BOORTMEERBEEK	4.255	11285	2,65	340	466	203	1.177	1.671	84	268	43	3	
BOUTERSEM	2.577	7008	2,71	207	263	104	709	1.073	47	131	42	1	
DIEST	9.000	21760	2,41	1.152	1.493	318	2.150	3.070	174	587	53	3	
GEETBETS	2.220	5733	2,58	216	261	87	599	845	32	129	48	3	
GLABBEEK	1.845	4963	2,68	143	186	77	518	761	33	93	33	1	
HAACHT	4.925	12958	2,63	404	614	203	1.323	1.950	82	308	38	3	
HERENT	6.843	18445	2,69	562	866	303	1.792	2.731	123	419	42	5	
HOEGAARDEN	2.412	5950	2,46	240	392	106	622	836	57	142	17	-	
HOLSBEEK	3.126	8635	2,76	238	315	133	828	1.371	63	148	29	1	
HULDENBERG	3.320	8753	2,63	307	400	145	850	1.320	67	209	20	2	
KEERBERGEN	4.325	11699	2,70	323	487	182	1.079	1.831	96	280	44	3	
KORTENAKEN	2.846	7482	2,62	260	307	104	816	1.087	39	144	83	6	
KORTENBERG	6.760	17023	2,51	706	1.036	269	1.667	2.433	154	465	30	-	
LANDEN	5.806	14277	2,45	536	810	242	1.574	2.021	97	460	63	3	
LEUVEN	43.119	86728	2,01	9.732	10.626	1.768	8.464	9.294	681	2.440	106	8	
LINTER	2.606	6855	2,63	190	318	94	739	1.029	56	122	55	3	
LUBBEEK	4.789	13385	2,79	329	439	162	1.262	2.164	116	264	52	1	
OD-HEVERLEE	3.627	10457	2,88	264	347	149	910	1.598	87	223	42	7	
ROTSelaar	5.442	14448	2,65	536	594	225	1.412	2.184	137	315	38	1	
SCHERPENHEUVEL-ZICHEM	8.795	21586	2,45	838	1.134	368	2.538	3.112	144	565	94	2	
TERVUREN	7.554	20051	2,65	640	1.008	276	1.844	2.988	184	567	46	1	
TIELT-WINGE	3.719	9747	2,62	327	452	151	982	1.470	78	228	29	2	
TIENEN	14.720	31173	2,11	2.442	3.114	170	3.824	3.832	194	1.127	14	3	
TREMELO	4.832	12677	2,62	407	459	207	1.339	1.947	103	311	55	4	
ZOUTLEEUW	3.031	7648	2,52	298	357	136	797	1.112	66	207	58	-	
LIMBURG	288.354	777820	2,69	27.137	32.343	10.686	68.170	120.994	5.163	19.597	4.086	178	
ARR. HASSELT	141.732	376637	2,65	13.854	17.136	5.315	33.578	57.186	2.554	9.964	2.062	83	
AS	2.621	7103	2,71	222	269	99	615	1.148	52	191	25	-	
BERINGEN	14.007	38496	2,74	1.125	1.432	392	3.530	6.363	253	863	46	3	
DIEPENBEEK	6.122	16773	2,73	549	558	222	1.475	2.745	116	363	94	-	
GENK	22.035	62328	2,82	2.204	2.738	697	4.547	8.993	406	1.803	629	18	
GINGELOM	2.845	7475	2,62	213	293	120	865	1.068	45	173	67	1	
HALEN	3.075	8017	2,60	268	370	111	803	1.273	41	167	40	2	
HAM	3.426	9146	2,66	283	318	105	970	1.464	65	185	36	-	
HASSELT	27.934	67196	2,40	3.546	4.714	1.283	6.308	9.249	504	2.121	193	16	
HERK-DE-STAD	4.258	11424	2,68	367	456	169	1.042	1.814	70	281	58	1	
HEUSDEN-ZOLDER	10.040	29543	2,94	720	923	291	2.304	4.671	187	646	282	16	
LEOPOLDSBURG	5.315	13617	2,56	589	651	231	1.380	1.921	118	362	57	6	
LUMMEN	4.916	13284	2,70	381	450	191	1.270	2.190	79	302	53	-	
NIEUWERKERKEN	2.281	6245	2,73	181	205	70	571	994	41	164	54	1	
OPGLABBEK	3.094	8941	2,88	197	228	103	715	1.590	50	166	44	1	
SINT-TRUIDEN	14.778	36616	2,47	1.657	2.079	630	3.580	5.193	242	1.154	235	8	
TESSENDERLO	5.826	15293	2,62	568	607	241	1.471	2.368	118	382	65	6	
ZONHOVEN	6.838	18595	2,71	594	647	265	1.617	3.044	123	488	57	3	
ZUTENDAAL	2.321	6545	2,81	190	198	95	515	1.098	44	153	27	1	
ARR. MAASEIK	76.811	214588	2,79	6.489	7.294	2.787	18.324	35.035	1.318	4.702	822	40	
BOCHOLT	4.112	11601	2,82	325	333	129	1.040	1.925	73	246	38	3	
BREE	5.072	13775	2,71	440	569	211	1.203	2.179	72	343	54	1	
DILSEN-STOKKEM	6.458	17909	2,77	558	580	223	1.473	2.923	118	503	77	3	
HAMONT-ACHEL	4.961	13326	2,68	483	506	231	1.321	2.060	70	246	41	3	
HECHTEL-EKSEL	4.044	11080	2,73	394	376	164	1.008	1.751	68	246	32	5	
HOUTHALEN-HELCHTEREN	9.572	28748	3,00	636	808	275	2.113	4.712	170	654	193	11	
KINROOI	4.045	11553	2,85	309	325	131	957	2.003	68	206	44	2	

N.I.S.	TABEL OO. 14 A						BLZ. 4.-			ALLE ADMINISTRATIEVE EENHEDEN		
BEVOLKING OP 1-1-1998	PARTIKULIERE HUISHOUDENS VOLGENS TYPE VAN HUISHOUDEN											
HUISHOUDENS												
WOONPLAATS	AANTAL HUISHOUDENS	AANTAL PERSONEN IN PART. HUISHOUDENS	GEMIDD. GROOTTE VAN HET HUISHOUDEN	NIET FAM. HUISHOUDENS			HUISHOUDENS MET 1 FAMILIEKERN				HUISHOUDENS MET 2 OF MEER FAMILIE- KERNEN	TYPE VAN HUISHOUDEN ON- BEKEND
				ALLEEN- WONEN- DE MAN	ALLEEN- WONEN- DE VROUW	PERS. DIE GEEN FAMILIE- KERN VORMEN	HUIS- HOUDEN ZONDER KINDEREN	MET ONGEHUWDE KINDEREN				
								ECHTP. MET KINDEREN	VADER MET KINDEREN	MOEDER MET KINDEREN		
LOMMEL	10.920	29748	2,72	929	1.070	447	2.694	4.819	200	650	105	6
MAASEIK	8.430	22356	2,65	822	1.000	330	1.923	3.585	165	540	64	1
MEEUWEN-GRUITRODE	4.166	12404	2,97	291	301	118	911	2.205	63	219	57	1
NEERPELT	5.503	15126	2,74	485	561	202	1.390	2.433	86	308	36	2
OVERPELT	4.439	12198	2,74	383	435	173	1.142	1.961	79	231	34	1
PEER	5.089	14764	2,90	434	430	153	1.149	2.479	86	310	47	1
ARR. TONGEREN	69.811	186595	2,67	6.794	7.913	2.584	16.268	28.773	1.291	4.931	1.202	55
ALKEN	3.880	10747	2,76	318	370	128	886	1.788	75	262	53	-
BILZEN	10.459	28621	2,73	1.021	1.095	403	2.319	4.513	163	754	184	7
BORGLOON	3.815	9957	2,60	345	484	134	985	1.496	53	232	85	1
HEERS	2.474	6483	2,62	218	284	101	650	932	53	155	74	7
HERSTAPPE	32	84	2,62	6	4	1	5	12	2	1	1	-
HOESEL	3.352	9035	2,69	320	348	101	771	1.500	58	222	31	1
KORTESSEM	2.789	7933	2,84	216	247	91	582	1.316	65	224	47	1
LANAKEN	8.769	22698	2,58	939	992	430	2.147	3.383	171	584	115	8
MAASMECHELEN	12.719	35346	2,77	1.296	1.410	411	2.687	5.440	231	949	280	15
RIEMST	5.703	15276	2,67	512	638	189	1.374	2.430	107	356	94	3
TONGEREN	11.786	29498	2,50	1.226	1.665	451	2.868	4.221	240	932	175	8
VOEREN	1.566	4289	2,73	143	166	59	395	653	40	95	15	-
WELLEN	2.467	6628	2,68	234	210	85	599	1.089	33	165	48	4
OOST-VLAANDEREN	544.048	1.339729	2,46	61.609	80.544	24.025	138.241	186.902	10.929	37.408	4.191	199
ARR. AALST	104.140	258831	2,48	10.426	14.136	4.387	26.915	37.447	2.118	7.726	926	59
AALST	31.929	75439	2,36	3.788	4.990	1.462	8.143	10.178	624	2.505	225	14
DENDERLEEUV	6.728	16902	2,51	645	838	320	1.706	2.477	142	526	72	2
ERPE-MERE	7.222	18738	2,59	620	802	260	1.916	2.890	142	536	51	5
GERAARDSBERGEN	12.289	30430	2,47	1.248	1.757	515	3.117	4.239	310	949	143	11
HAALTERT	6.642	17090	2,57	608	733	269	1.751	2.633	132	468	46	2
HERZELE	6.189	16126	2,60	543	763	183	1.589	2.543	126	379	60	3
LEDE	6.544	16647	2,54	596	821	253	1.725	2.530	109	464	44	2
NINOVE	13.514	34167	2,52	1.295	1.741	560	3.412	4.987	310	1.055	148	6
SINT-LIEVENS-HOUTEM	3.463	9021	2,60	299	410	127	959	1.386	62	168	48	4
ZOTTEGEM	9.620	24271	2,52	784	1.281	438	2.597	3.584	161	676	89	10
ARR. DENDERMONDE	72.513	183979	2,53	7.012	9.481	3.207	18.737	26.966	1.448	5.008	625	29
BERLARE	5.255	13386	2,54	512	658	241	1.309	2.037	124	326	48	-
BUGGENHOUT	5.288	13594	2,57	447	600	240	1.448	2.087	96	320	49	1
DENDERMONDE	17.312	42351	2,44	1.827	2.597	766	4.359	5.986	348	1.306	119	4
HAMME	8.660	22356	2,58	851	1.070	380	2.238	3.281	196	571	69	4
LAARNE	4.411	11540	2,61	367	502	196	1.196	1.790	79	254	27	-
LEBBEKE	6.864	17166	2,50	683	858	314	1.833	2.498	131	479	64	4
WAASMUNSTER	3.695	9991	2,70	293	397	153	1.002	1.525	61	217	44	3
WETTEREN	9.328	22467	2,40	1.029	1.404	478	2.412	3.042	186	704	69	4
WICHELEN	4.244	10889	2,56	374	532	167	1.097	1.645	95	291	41	2
ZELE	7.456	20239	2,71	629	863	272	1.843	3.075	132	540	95	7
ARR. EEKLO	31.669	78287	2,47	3.542	4.328	1.351	8.501	10.958	669	2.069	240	11
ASSENEDE	5.257	13356	2,54	540	650	209	1.462	1.960	108	295	33	-
EEKLO	8.016	18706	2,33	1.051	1.317	345	2.075	2.381	182	610	53	2
KAPRIJKE	2.278	6095	2,67	221	244	87	591	922	45	140	24	4
MALDEGEM	8.386	21724	2,59	757	1.025	346	2.222	3.283	169	495	85	4
SINT-LAUREINS	2.554	6514	2,55	286	298	108	715	941	37	150	19	-
ZELZATE	5.178	11892	2,29	687	794	256	1.436	1.471	128	379	26	1
ARR. GENT	205.599	486973	2,36	27.431	35.314	9.352	49.906	64.180	4.127	13.878	1.360	51
AALTER	6.634	17882	2,69	593	693	262	1.739	2.827	108	350	58	4
DEINZE	10.530	26861	2,55	957	1.410	457	2.808	4.039	163	632	61	3
DE PINTE	3.564	10045	2,81	198	330	121	991	1.610	61	231	21	1
DESTELBERGEN	6.590	17139	2,60	528	777	294	1.830	2.510	156	448	46	1
EVERGEM	11.610	30078	2,59	966	1.286	507	3.339	4.472	227	726	84	3
GAVERE	4.349	11549	2,65	323	472	148	1.182	1.829	92	250	50	3
GENT	105.271	222655	2,11	19.227	23.833	5.248	22.525	23.732	2.207	7.828	651	20
KNESSELARE	2.992	7767	2,59	273	344	122	823	1.166	54	186	24	-
LOCHRISTI	6.641	18167	2,73	502	628	263	1.765	2.948	141	357	36	1
LOVENDEGEM	3.481	9033	2,59	258	390	145	1.006	1.370	73	221	17	1
MELLE	3.862	9829	2,54	330	533	154	1.040	1.445	75	258	27	-
MERELBEKE	8.041	20916	2,60	654	976	374	2.188	3.130	146	518	51	4

N.I.S.	TABEL OO. 14 A						BLZ. 5.-				ALLE ADMINISTRATIEVE EENHEDEN	
BEVOLKING OP 1-1-1998	PARTIKULIERE HUISHOUDENS VOLGENS TYPE VAN HUISHOUDEN											
HUISHOUDENS												
WOONPLAATS	AANTAL HUISHOUDENS	AANTAL PER- SONEN IN PART. HUISHOUDENS	GEMIDD. GROOTTE VAN HET HUISHOUDEN	NIET FAM. HUISHOUDENS			HUISHOUDENS MET 1 FAMILIEKERN				HUIS- HOUDENS MET 2 OF MEER FAMILIE- KERNEN	TYPE VAN HUIS- HOUDEN ON- BEKEND
				ALLEEN- WONEN- DE MAN	ALLEEN- WONEN- DE VROUW	PERS. DIE GEEN FAMILIE- KERN VORMEN	HUIS- HOUDEN ZONDER KINDEREN	MET ONGEHUWDE KINDEREN				
							ECHT- P. MET KINDEREN	VADER MET KINDEREN	MOEDER MET KINDEREN			
MOERBEKE	2.265	5663	2,50	221	291	113	627	824	57	121	11	-
NAZARETH	3.839	10359	2,69	301	392	141	1.009	1.670	66	231	29	-
NEVELE	4.051	10845	2,67	334	415	161	1.139	1.674	72	224	30	2
OOSTERZELE	4.732	13031	2,75	330	497	176	1.208	2.063	95	313	50	-
SINT-MARTENS-LATEM	3.152	8361	2,65	236	426	114	822	1.221	73	230	28	2
WAARSCHOOT	3.076	7916	2,57	286	370	125	884	1.170	64	167	9	1
WACHTEBEKE	2.549	6643	2,60	214	283	146	743	957	41	149	12	4
ZOMERGEM	3.078	8020	2,60	262	381	125	821	1.252	70	150	16	1
ZULTE	5.292	14214	2,68	438	587	156	1.417	2.271	86	288	49	-
ARR. OUDENAARDE	43.759	112214	2,56	4.247	5.905	1.814	11.396	16.155	886	2.941	397	18
BRAKEL	5.291	13323	2,51	516	718	231	1.346	1.970	108	343	57	2
HOREBEKE	688	1893	2,75	56	81	20	154	314	11	44	8	-
KLUISBERGEN	2.312	5928	2,56	226	320	78	624	852	48	140	24	-
KRUISSHOUTEM	2.854	7748	2,71	251	320	94	755	1.234	49	121	29	1
LIERDE	2.381	6225	2,61	191	258	89	663	939	54	157	29	1
MAARKEDAL	2.213	6139	2,77	156	241	66	594	954	44	124	32	2
OUDENAARDE	10.812	27045	2,50	1.058	1.542	479	2.908	3.837	193	722	70	3
RONSE	9.698	23821	2,45	1.153	1.658	468	2.329	2.916	243	846	81	4
WORTEGEM-PETEGEM	2.146	6023	2,80	178	188	65	558	968	41	121	26	1
ZINGEM	2.521	6498	2,57	216	294	92	713	986	51	153	15	1
ZWALM	2.843	7571	2,66	246	285	132	752	1.185	44	170	26	3
ARR. SINT-NIKLAAS	86.368	219445	2,54	8.951	11.380	3.914	22.786	31.196	1.681	5.786	643	31
BEVEREN	17.081	44471	2,60	1.563	2.009	755	4.536	6.684	359	1.035	136	4
KRUIBEKE	5.562	14134	2,54	512	704	204	1.576	2.068	118	336	39	5
LOKEREN	13.919	35840	2,57	1.467	1.834	658	3.553	4.968	289	1.027	119	4
SINT-GILLIS-WAAS	6.293	16846	2,67	528	630	234	1.756	2.613	110	379	43	-
SINT-NIKLAAS	27.455	66626	2,42	3.326	4.273	1.331	7.069	8.793	487	1.982	182	12
STEKENE	6.255	16517	2,64	512	671	316	1.720	2.481	125	369	56	5
TEMSE	9.803	25011	2,55	1.043	1.259	416	2.576	3.589	193	658	68	1
WEST-VLAANDEREN	446.624	1.108060	2,48	49.319	65.817	16.398	119.164	157.554	7.852	27.834	2.606	80
ARR. BRUGGE	109.293	264559	2,42	12.834	17.443	4.490	27.976	36.119	2.062	7.581	770	18
BEERNEM	5.189	14016	2,70	491	492	164	1.403	2.227	103	252	57	-
BLANKENBERGE	8.139	17152	2,10	1.361	1.721	434	1.940	1.810	177	660	36	-
BRUGGE	48.252	112984	2,34	6.113	8.711	2.123	11.868	14.556	973	3.656	245	7
DAMME	3.920	10739	2,73	340	394	149	1.014	1.684	66	219	52	2
JABBEKE	4.820	13406	2,78	354	478	155	1.262	2.173	74	269	54	1
KNOKKE-HEIST	14.950	32456	2,17	2.157	3.056	619	3.998	3.724	255	1.029	109	3
OOSTKAMP	7.932	20951	2,64	680	882	285	2.114	3.268	134	507	59	3
TORHOUT	7.100	18438	2,59	636	816	269	1.938	2.793	132	450	64	2
ZEDELGEM	7.949	21635	2,72	583	772	257	2.171	3.470	134	478	84	-
ZUIENKERKE	1.042	2782	2,66	119	121	35	268	414	14	61	10	-
ARR. DIKSMUIDE	17.797	47046	2,64	1.628	2.092	591	4.962	7.125	305	946	142	6
DIKSMUIDE	5.790	15195	2,62	575	758	190	1.550	2.223	108	340	44	2
HOUTHULST	3.276	8687	2,65	285	373	117	906	1.332	56	168	39	-
KOEKELARE	3.098	8067	2,60	284	349	114	890	1.214	58	164	23	2
KORTEMARK	4.507	12025	2,66	382	478	136	1.300	1.887	59	231	32	2
LO-RENINGE	1.126	3072	2,72	102	134	34	316	469	24	43	4	-
ARR. IEPER	39.529	102712	2,59	3.867	5.145	1.293	10.776	15.187	717	2.302	236	6
HEUVELLAND	3.140	8378	2,66	357	385	101	766	1.259	70	183	19	-
IEPER	13.516	34496	2,55	1.456	1.868	480	3.557	4.978	243	855	75	4
LANGEMARK-POELKAPPELLE	2.804	7515	2,68	248	313	82	795	1.163	43	141	19	-
MESEN	381	963	2,52	34	51	18	105	128	12	30	3	-
POPERINGE	7.231	18942	2,61	696	986	224	1.888	2.834	139	424	40	-
VLETEREN	1.301	3575	2,74	130	135	29	370	514	28	81	13	1
WERVIK	6.916	17559	2,53	597	956	232	1.999	2.580	110	400	42	-
ZONNEBEKE	4.240	11284	2,66	349	451	127	1.296	1.731	72	188	25	1
ARR. KORTRIJK	108.248	274435	2,53	11.192	15.124	3.456	28.819	41.003	1.718	6.474	449	13
ANZEGEM	5.021	13517	2,69	426	560	140	1.353	2.206	80	225	31	-
AVELGEM	3.513	8889	2,53	310	497	133	977	1.295	60	217	22	2
DEERLIJK	4.264	11301	2,65	317	517	129	1.156	1.870	62	201	12	-
HARELBEKE	10.183	26153	2,56	928	1.232	321	2.916	4.016	152	561	55	2
KORTRIJK	30.920	73712	2,38	4.237	5.337	976	7.652	10.059	489	2.077	89	4

N.I.S.		TABEL OO. 14 A					BLZ. 6. -					ALLE ADMINISTRATIEVE EENHEDEN	
BEVOLKING OP 1-1-1998		PARTIKULIERE HUISHOUDENS VOLGENS TYPE VAN HUISHOUDEN											
HUISHOUDENS													
WOONPLAATS	AANTAL HUISHOUDENS	AANTAL PERSONEN IN PART. HUISHOUDENS	GEMIDD. GROOTTE VAN HET HUISHOUDEN	NIET FAM. HUISHOUDENS			HUISHOUDENS MET 1 FAMILIEKERN			HUISHOUDENS MET 2 OF MEER FAMILIE- KERNEN	TYPE VAN HUISHOUDEN ON- BEKEND		
				ALLEEN- WONEN- DE MAN	ALLEEN- WONEN- DE VROUW	PERS. DIE GEEN FAMILIE- KERN VORMEN	HUIS- HOUDEN ZONDER KINDEREN	MET ONGEHUWDE KINDEREN	ECHTTP. MET KINDEREK			VADER MET KINDEREN	MOEDER MET KINDEREN
KURNE	4.868	12653	2,59	424	572	156	1.352	1.973	80	282	29	-	
LENDELEDE	2.014	5381	2,67	174	232	60	540	870	36	88	12	2	
MENEN	13.130	31597	2,40	1.507	2.017	493	3.581	4.286	237	954	54	1	
SPIERE-HELKIJN	733	1863	2,54	77	115	37	163	247	19	70	5	-	
WAREGEM	13.239	35345	2,66	1.055	1.629	428	3.494	5.649	182	740	60	2	
WEVELGEM	11.613	30866	2,65	1.010	1.391	347	3.127	4.867	189	636	46	-	
ZWEVEGEM	8.750	23158	2,64	727	1.025	236	2.508	3.665	132	423	34	-	
ARR. OOSTENDE	62.220	139682	2,24	9.013	11.593	2.621	16.192	16.851	1.252	4.391	293	14	
BREDENE	5.441	13457	2,47	625	725	243	1.412	1.901	121	382	32	-	
DE HAAN	4.798	11042	2,30	665	812	232	1.282	1.368	91	312	33	3	
GISTEL	4.103	10670	2,60	373	526	147	1.075	1.597	73	287	25	-	
ICHTEGEM	4.929	13107	2,65	429	472	174	1.444	2.016	97	251	41	5	
MIDDELKERKE	7.237	16258	2,24	1.009	1.320	289	2.076	1.929	133	447	33	1	
OOSTENDE	32.413	66523	2,05	5.649	7.370	1.415	7.930	6.709	677	2.547	111	5	
OUDENBURG	3.299	8625	2,61	263	368	121	973	1.331	60	165	18	-	
ARR. ROESELARE	53.510	138226	2,58	4.943	6.653	1.842	14.945	20.917	809	3.017	370	14	
HOOGLADE	3.380	9527	2,81	222	312	101	931	1.576	46	161	29	2	
INGELMUNSTER	4.037	10532	2,60	343	466	125	1.212	1.647	44	175	23	2	
IZEGEM	10.358	26167	2,52	975	1.337	353	2.966	3.872	166	612	76	1	
LEDEGEM	3.452	9290	2,69	268	364	95	977	1.498	48	168	32	2	
LICHTERVELDE	3.103	8266	2,66	241	294	92	929	1.317	55	149	25	1	
MOORSLEDE	3.986	10546	2,64	350	439	94	1.202	1.611	69	178	40	3	
ROESELARE	21.240	53110	2,50	2.246	3.061	860	5.561	7.700	316	1.386	107	3	
STADEN	3.954	10788	2,72	298	380	122	1.167	1.696	65	188	38	-	
ARR. TIJLT	32.542	86218	2,64	2.890	3.679	1.045	9.040	13.544	524	1.611	206	3	
ARDOOIE	3.496	9489	2,71	274	360	115	993	1.502	55	167	30	-	
DENTERGEM	2.811	7533	2,67	261	294	98	741	1.230	34	140	13	-	
MEULEBEKE	4.166	10821	2,59	392	486	116	1.217	1.678	69	191	17	-	
OOSTROZEBEKE	2.665	7157	2,68	225	271	78	736	1.169	42	122	22	-	
PITTEM	2.342	6449	2,75	195	212	72	670	1.037	35	100	21	-	
RUISELEDE	1.868	4987	2,66	175	218	58	500	788	22	87	19	1	
TIJLT	7.331	18857	2,57	661	1.009	277	1.961	2.827	135	419	40	2	
WIELSBEKE	3.181	8739	2,74	229	322	99	893	1.394	39	187	18	-	
WINGENE	4.682	12186	2,60	478	507	132	1.329	1.919	93	198	26	-	
ARR. VEURNE	23.485	55182	2,34	2.952	4.088	1.060	6.454	6.808	465	1.512	140	6	
ALVERINGEM	1.787	4651	2,60	210	218	87	480	654	47	81	10	-	
DE PANNE	4.551	9717	2,13	694	979	243	1.151	1.022	104	335	22	1	
KOKSIJDE	8.488	19373	2,28	1.071	1.523	383	2.556	2.237	132	534	49	3	
NIUWPOORT	4.337	10040	2,31	605	762	190	1.164	1.184	101	301	29	1	
VEURNE	4.322	11401	2,63	372	606	157	1.103	1.711	81	261	30	1	
WAALS GEWEST	1.356.956	3.286.761	2,42	181.574	236.007	58.288	277.576	412.013	41.079	138.359	11.567	513	
WAALS BRABANT	130.974	341202	2,60	14.314	19.275	5.670	27.293	45.767	4.453	12.757	1.360	85	
ARR. NIJVEL	130.974	341202	2,60	14.314	19.275	5.670	27.293	45.767	4.453	12.757	1.360	85	
BEVEKOM	2.217	6147	2,77	184	227	93	519	885	86	191	32	-	
EIGENBRAKEL	13.041	34242	2,62	1.219	1.794	513	2.895	4.798	465	1.242	108	7	
KASTEELBRAKEL	3.342	8772	2,62	317	413	159	800	1.179	155	278	37	4	
CHASTRE	2.098	6234	2,97	170	256	89	356	893	73	222	37	2	
CHAUMONT-GISTOUX	3.612	9854	2,72	400	462	163	688	1.406	119	336	36	2	
COURT-SAINT-ETIENNE	3.169	8458	2,66	350	445	147	645	1.147	115	281	36	3	
GENEPIEN	5.087	13484	2,65	510	678	231	1.087	1.821	183	523	53	1	
GRAVEN	4.154	11474	2,76	349	531	207	895	1.590	166	356	58	2	
HELECINE	1.166	2852	2,44	136	184	32	301	350	45	99	18	1	
INCOURT	1.474	3948	2,67	136	203	74	315	550	54	127	15	-	
ITTER	2.109	5411	2,56	199	321	118	463	752	79	154	22	1	
GELDENAKEN	4.316	11074	2,56	492	619	218	919	1.381	142	476	65	4	
TERHULPEN	2.736	6763	2,47	382	450	70	575	910	72	261	14	2	
LASNE	4.884	13479	2,75	516	594	150	967	1.979	175	465	37	1	
MONT-SAINT-GUIBERT	2.174	5683	2,61	285	349	96	385	787	61	188	21	2	
NIJVEL	10.083	23407	2,32	1.403	2.023	531	2.001	2.722	324	994	75	10	
ORP-JAUCHE	2.773	7207	2,59	249	396	134	635	967	83	273	36	-	
OTTIGNIES-LOUVAIN-LA-NEUVE	10.264	26074	2,54	1.806	1.743	422	1.572	3.313	289	1.036	78	5	
PERWIJS	2.489	6765	2,71	225	278	131	533	935	75	268	41	3	



N.I.S.		TABEL OO.14 A						BLZ. 7.-			ALLE ADMINISTRATIEVE EENHEDEN	
BEVOLKING OP 1-1-1998		PARTIKULIERE HUISHOUDENS VOLGENS TYPE VAN HUISHOUDEN										
HUISHOUDENS												
WOONPLAATS	AANTAL HUISHOUDENS	AANTAL PERSONEN IN PART. HUISHOUDENS	GEMIDD. GROOTTE VAN HET HUISHOUDEN	NIET FAM. HUISHOUDENS			HUISHOUDENS MET 1 FAMILIEKERN			HUISHOUDENS MET 2 OF MEER FAMILIEKERNEN	TYPE VAN HUISHOUDEN ONBEKEND	
				ALLEENWONENDE MAN	ALLEENWONENDE VROUW	PERS. DIE GEEN FAMILIEKERN VORMEN	HUISHOUDEN ZONDER KINDEREN	ECHTP. MET KINDEREN	VADER MET KINDEREN			MOEDER MET KINDEREN
RAMILLIES	1.880	5099	2,71	186	218	95	426	689	65	161	39	1
REBECC	3.663	9659	2,63	348	461	161	826	1.312	157	356	39	3
RIXENSART	8.075	21050	2,60	713	1.218	298	1.813	2.819	272	866	69	7
TUBEKE	8.233	21204	2,57	825	1.156	408	1.873	2.738	290	824	116	3
VILLERS-LA-VILLE	3.318	8989	2,70	310	409	163	711	1.264	104	321	33	3
WALHAIN	1.949	5308	2,72	187	268	87	408	731	70	164	30	4
WATERLOO	10.776	28403	2,63	1.072	1.654	318	2.327	3.946	331	1.037	82	9
WAVER	11.892	30162	2,53	1.345	1.925	562	2.358	3.903	403	1.258	133	5
<b>HENEGOUWEN</b>	<b>529.169</b>	<b>1.266750</b>	<b>2,39</b>	<b>69.482</b>	<b>91.885</b>	<b>24.418</b>	<b>109.535</b>	<b>153.799</b>	<b>16.388</b>	<b>58.458</b>	<b>4.943</b>	<b>261</b>
ARR. AAT	31.313	77614	2,47	3.524	4.850	1.612	6.912	9.600	1.055	3.279	453	28
AAT	10.443	24897	2,38	1.309	1.804	549	2.158	2.954	332	1.191	135	11
BELOEIL	5.329	13022	2,44	622	814	291	1.213	1.558	188	568	74	1
BERNISSART	4.365	11296	2,58	431	613	223	942	1.455	140	498	58	5
BRUGELETTE	1.298	3284	2,53	169	176	82	252	393	63	137	26	-
CHIEVRES	2.292	5853	2,55	223	332	110	516	744	86	240	41	-
ELZELE	2.189	5520	2,52	224	339	95	544	684	77	183	38	5
VLOESBERG	1.218	3030	2,48	129	180	64	293	399	35	100	17	1
FRASNES-LEZ-ANVAING	4.179	10712	2,56	417	592	198	994	1.413	134	362	64	5
ARR. CHARLEROI	180.191	420565	2,33	26.139	33.520	8.155	35.782	49.064	5.360	20.433	1.663	75
AISEAU-PRESLES	4.187	10968	2,61	389	577	198	900	1.440	121	490	69	3
CHAPELLE-LEZ-HERLAIMONT	5.543	13841	2,49	524	862	235	1.241	1.790	177	640	72	2
CHARLEROI	92.348	202191	2,18	16.703	19.321	4.218	16.843	21.105	2.583	10.814	728	33
CHATELET	15.038	35326	2,34	1.879	2.841	649	3.060	4.197	491	1.796	123	2
COURCELLES	11.927	29586	2,48	1.298	1.887	589	2.589	3.689	403	1.331	131	10
FARCIENNES	4.237	11365	2,68	386	673	165	859	1.500	130	458	61	5
FLEURUS	9.152	22303	2,43	1.074	1.592	342	1.897	2.922	280	953	89	3
FONTAINE-L'EVEQUE	6.999	16876	2,41	811	1.261	323	1.460	2.093	202	783	62	4
GERPINNES	4.554	11705	2,57	364	608	195	1.128	1.619	117	476	43	4
LES BONS VILLERS	3.179	8441	2,65	283	427	154	669	1.162	115	325	44	-
MANAGE	8.609	21523	2,50	963	1.349	395	1.859	2.730	270	941	100	2
MONTIGNIES-LE-TILLEUL	4.279	10265	2,39	408	733	195	1.076	1.281	116	429	40	1
PONT-A-CELLES	6.098	15784	2,58	615	798	280	1.360	2.187	207	583	64	4
SENEFFE	4.041	10391	2,57	442	591	217	841	1.349	148	414	37	2
ARR. BERGEN	104.921	247602	2,35	14.374	18.950	4.864	20.162	29.126	3.338	13.181	878	48
BOUSSU	8.074	19961	2,47	775	1.396	411	1.599	2.479	267	1.075	67	5
COLFONTAINE	8.433	20775	2,46	981	1.426	415	1.590	2.456	286	1.191	85	3
DOUR	7.001	16635	2,37	899	1.252	327	1.447	1.999	228	807	42	-
FRAMERIES	8.837	20772	2,35	1.065	1.655	424	1.826	2.443	288	1.058	77	1
HENSIES	2.511	6660	2,65	250	328	101	500	915	80	296	39	2
HONNELLES	1.983	4952	2,49	242	278	93	419	638	74	213	24	2
JURBEKE	3.410	8971	2,63	288	486	125	727	1.223	105	408	47	1
LENS	1.500	3826	2,55	151	219	71	345	466	55	175	14	4
BERGEN	41.048	90267	2,19	7.328	8.375	1.820	7.143	9.595	1.229	5.302	251	5
QUAREGNON	7.668	19142	2,49	836	1.223	384	1.513	2.391	228	995	88	10
QUEVY	2.950	7316	2,48	331	435	117	695	961	111	272	22	6
QUIEVRAIN	2.667	6696	2,51	281	421	141	545	854	99	295	31	-
SAINT-GHISLAIN	8.839	21629	2,44	947	1.456	435	1.813	2.706	288	1.094	91	9
ARR. MOESKROEN	28.305	69122	2,44	3.080	4.706	1.310	6.864	8.805	801	2.538	186	15
KOMEN-WAASTEN	6.935	17288	2,49	740	1.101	295	1.690	2.352	206	500	46	5
MOESKROEN	21.370	51834	2,42	2.340	3.605	1.015	5.174	6.453	595	2.038	140	10
ARR. ZINNIK	69.637	170198	2,44	8.463	11.467	3.042	14.863	21.675	2.118	7.322	656	31
'S GRAVENBRAKEL	7.537	18441	2,44	999	1.191	323	1.607	2.353	244	768	51	1
ECAUSSINNES	3.907	9540	2,44	435	628	220	879	1.174	147	385	38	1
EDINGEN	4.216	10612	2,51	438	649	207	922	1.410	134	411	42	3
LA LOUVIERE	32.144	76029	2,36	4.349	5.765	1.216	6.729	9.559	840	3.420	252	14
LE ROEULX	3.017	7862	2,60	260	402	153	687	1.051	100	317	43	4
LESSEN	6.894	16678	2,41	819	1.125	355	1.515	1.925	278	784	91	2
OPZULLIK	2.643	7286	2,75	221	286	116	562	1.098	103	198	55	4
ZINNIK	9.279	23750	2,55	942	1.421	452	1.962	3.105	272	1.039	84	2

N.I.S.		TABEL OO. 14 A					BLZ. 8.-					ALLE ADMINISTRATIEVE EENHEDEN	
BEVOLKING OP 1-1-1998		PARTIKULIERE HUISHOUDENS VOLGENS TYPE VAN HUISHOUDEN											
HUISHOUDENS													
WOONPLAATS	AANTAL HUISHOUDENS	AANTAL PERSONEN IN PART. HUISHOUDENS	GEMIDD. GROOTTE VAN HET HUISHOUDEN	NIET FAM. HUISHOUDENS			HUISHOUDENS MET 1 FAMILIEKERN				HUISHOUDENS MET 2 OF MEER FAMILIEKERNEN	TYPE VAN HUISHOUDEN ON-BEKEND	
				ALLEEN-WONEN-DE MAN	ALLEEN-WONEN-DE VROUW	PERS. DIE GEEN FAMILIE-KERN VORMEN	HUIS-HOUDEN ZONDER KINDEREN	MET ONGEHUWDE KINDEREN	ECHT- P. MET KINDEREN	VADER MET KINDEREN			MOEDER MET KINDEREN
ARR. THUIN	57.828	143980	2,48	6.451	8.960	2.728	12.647	18.541	1.924	5.960	580	37	
ANDERLUES	4.768	11341	2,37	561	850	204	1.085	1.408	178	440	39	3	
BEAUMONT	2.548	6376	2,50	314	386	107	557	810	86	261	25	2	
BINCHE	13.340	31959	2,39	1.491	2.213	612	3.092	4.029	382	1.367	146	8	
CHIMAY	3.783	9598	2,53	498	603	184	690	1.239	122	409	37	1	
ERQUELINES	3.863	9628	2,49	443	629	202	833	1.167	116	429	41	3	
ESTINNES	2.927	7399	2,52	360	405	132	621	980	103	293	31	2	
FROIDCHAPPELLE	1.265	3205	2,53	195	169	61	261	400	47	122	8	2	
HAM-SUR-HEURE-NALINNES	4.984	13016	2,61	435	655	220	1.202	1.764	162	487	57	2	
LOBBES	2.103	5384	2,56	208	274	120	452	730	93	209	17	-	
MERBES-LE-CHATEAU	1.568	4009	2,55	152	238	88	318	522	70	160	18	2	
MOMIGNIES	1.986	5094	2,56	238	310	104	403	593	91	222	24	1	
MORLANWELZ	7.108	17988	2,53	706	1.056	353	1.489	2.385	240	799	74	6	
SIVRY-RANCE	1.818	4530	2,49	230	285	74	374	600	56	183	15	1	
THUIN	5.767	14453	2,50	620	887	267	1.270	1.914	178	579	48	4	
ARR. DOORNIK	56.974	137669	2,41	7.451	9.432	2.707	12.305	16.988	1.792	5.745	527	27	
ANTOING	3.014	7462	2,47	326	450	155	693	894	113	340	41	2	
BRUNELHAUT	2.866	7318	2,55	282	403	132	699	986	97	227	37	3	
CELLES	1.960	5176	2,64	185	257	85	454	724	59	177	19	-	
ESTAIMPUIS	3.700	9399	2,54	344	522	169	907	1.286	111	325	36	-	
LEUZE-EN-HAINAUT	5.168	12763	2,46	598	792	276	1.172	1.546	164	546	70	4	
MONT-DE-L'ENCLUS	1.230	3076	2,50	144	157	57	310	440	36	81	4	1	
PECQ	2.022	5107	2,52	222	270	97	500	696	60	158	18	1	
PERUWELZ	6.564	16270	2,47	798	1.033	340	1.396	1.937	249	735	70	6	
RUMES	1.922	4992	2,59	156	276	77	442	734	66	151	19	1	
DOORNIK	28.528	66106	2,31	4.396	5.272	1.319	5.732	7.745	837	3.005	213	9	
PROV. LUIK	430.988	1.005486	2,33	65.311	81.784	16.693	86.435	123.530	12.330	41.995	2.827	83	
ARR. HOEI	39.399	97477	2,47	5.006	6.394	1.782	8.139	12.300	1.520	3.899	340	19	
AMAY	5.152	12741	2,47	530	789	268	1.137	1.533	228	606	55	6	
ANTHISNES	1.456	3801	2,61	155	189	69	312	523	69	122	16	1	
BURDINNE	1.007	2658	2,63	118	137	37	204	375	44	82	9	1	
CLAVIER	1.461	3938	2,69	162	208	72	288	550	52	111	16	2	
ENGIS	2.314	5601	2,42	260	359	116	530	687	92	248	20	2	
FERRIERES	1.611	4037	2,50	220	250	64	341	559	46	125	6	-	
HAMOIR	1.475	3524	2,38	195	259	66	298	455	44	150	8	-	
HERON	1.485	4076	2,74	147	186	80	308	523	64	152	25	-	
HOEI	8.739	18496	2,11	1.730	2.046	357	1.573	1.805	299	884	42	3	
MARCHIN	1.908	4942	2,59	211	261	88	399	618	100	212	17	2	
MODAVE	1.391	3488	2,50	178	193	52	307	482	53	113	13	-	
NANDRIN	1.830	5084	2,77	169	206	84	361	766	66	161	17	-	
OUFFET	906	2415	2,66	91	113	40	194	334	41	84	9	-	
TINLOT	782	2114	2,70	89	109	32	146	307	28	63	8	-	
VERLAINE	1.222	3349	2,74	106	149	35	263	523	38	98	10	-	
VILLERS-LE-BOUILLET	1.974	5354	2,71	170	252	101	406	724	76	214	31	-	
WANZE	4.686	11859	2,53	475	688	221	1.072	1.536	180	474	38	2	
ARR. LUIK	261.022	582022	2,22	43.709	54.060	9.720	51.045	67.168	7.296	26.450	1.541	33	
ANS	11.497	27361	2,37	1.244	2.146	410	2.537	3.471	305	1.294	87	3	
AWANS	3.209	8060	2,51	333	465	110	715	1.179	89	298	20	-	
AYWAILLE	4.022	9756	2,42	534	675	219	815	1.221	152	379	27	-	
BITSINGEN	3.147	8017	2,54	349	433	135	689	1.097	107	303	34	-	
BEYNE-HEUSAY	4.795	11501	2,39	571	832	165	1.037	1.472	152	529	36	1	
BLEGNY	4.543	12024	2,64	490	566	164	936	1.756	159	419	51	2	
CHAUDFONTAINE	8.230	20383	2,47	865	1.288	294	1.988	2.650	225	856	64	-	
COMBLAIN-AU-PONT	2.085	5181	2,48	236	345	94	435	659	68	237	11	-	
DALHEM	2.222	6060	2,72	195	267	84	490	948	74	151	13	-	
ESNEUX	5.539	12976	2,34	824	1.004	241	1.144	1.576	188	537	25	-	
FLEMALLE	11.148	25888	2,32	1.262	2.047	502	2.597	3.002	346	1.299	89	4	
FLERON	6.391	15668	2,45	578	1.187	215	1.496	2.003	157	700	55	-	
GRACE-HOLLOGNE	9.434	22424	2,37	1.249	1.726	227	2.039	3.046	284	828	33	2	
HERSTAL	15.676	35998	2,29	2.059	3.095	644	3.335	4.279	458	1.717	88	1	
JUPRELLE	3.109	7940	2,55	372	440	82	632	1.235	104	228	16	-	
LUIK	96.080	185608	1,93	23.640	25.028	3.301	15.483	16.754	2.247	9.305	316	6	
NEUPRE	3.588	9353	2,60	326	444	122	886	1.342	110	327	29	2	
OUPEYE	9.533	23574	2,47	975	1.619	311	2.033	3.160	318	1.041	74	2	

N.I.S.		TABEL OO. 14 A					BLZ. 9.-			ALLE ADMINISTRATIEVE EENHEDEN		
BEVOLKING OP 1-1-1998		PARTIKULIERE HUISHOUDENS VOLGENS TYPE VAN HUISHOUDEN										
HUISHOUDENS												
WOONPLAATS	AANTAL HUISHOUDENS	AANTAL PERSONEN IN PART. HUISHOUDENS	GEMIDD. GROOTTE VAN HET HUISHOUDEN	NIET FAM. HUISHOUDENS			HUISHOUDENS MET 1 FAMILIEKERN			HUISHOUDENS MET 2 OF MEER FAMILIEKERNEN	TYPE VAN HUISHOUDEN ON-BEKEND	
				ALLEEN-WONEN-DE MAN	ALLEEN-WONEN-DE VROUW	PERS. DIE GEEN FAMILIEKERN VORMEN	HUISHOUDEN ZONDER KINDEREN	ECHTPT. MET KINDEREN	VADER MET KINDEREN			MOEDER MET KINDEREN
SAINT-NICOLAS	9.838	23204	2,35	1.252	1.904	329	2.130	2.890	275	979	78	1
SERAING	27.468	60550	2,20	4.220	5.752	1.263	5.576	6.440	841	3.172	197	7
SOUMAGNE	5.429	14437	2,65	515	694	219	1.160	2.123	163	510	44	1
SPRIMONT	4.409	11972	2,71	430	528	212	916	1.701	176	398	47	1
TROOZ	3.078	7641	2,48	380	469	143	645	984	108	301	38	-
WEZET	6.552	16446	2,51	810	1.106	234	1.331	2.170	190	642	69	-
ARR. VERVIERS	104.523	259704	2,48	14.042	17.429	4.042	21.422	35.135	2.674	9.135	629	15
AMEL	1.720	4979	2,89	143	193	75	343	820	28	106	12	-
AUBEL	1.405	3766	2,68	141	214	53	269	569	38	109	11	1
BAELEN	1.411	3727	2,64	173	160	61	293	557	52	109	6	-
BULLINGEN	1.934	5230	2,70	189	293	46	392	845	42	120	7	-
BURG-REULAND	1.371	3805	2,77	162	138	49	310	584	21	87	20	-
BUTGENBACH	1.972	5397	2,73	194	237	64	441	858	27	142	9	-
DISON	5.694	13784	2,42	913	1.012	176	1.050	1.667	197	639	40	-
EUPEN	7.560	17113	2,26	1.092	1.563	294	1.666	2.212	147	572	13	1
HERVE	5.914	16092	2,72	581	749	231	1.227	2.434	135	524	32	1
JALHAY	2.618	7168	2,73	270	307	98	546	1.075	95	208	19	-
KELMIS	4.326	9915	2,29	604	760	208	1.052	1.296	64	322	20	-
LIERNEUX	1.155	3029	2,62	153	152	38	242	423	37	101	8	1
LIMBURG	2.140	5342	2,49	287	332	79	434	729	71	197	11	-
LONTZEN	1.876	4798	2,55	250	247	73	398	703	54	137	11	3
MALMEDY	4.505	10875	2,41	582	847	146	979	1.510	96	328	16	1
OLNE	1.339	3675	2,74	112	174	66	274	554	46	101	11	1
PEPINSTER	3.551	9034	2,54	415	565	149	680	1.223	127	365	25	2
PLOMBIERES	3.547	9093	2,56	427	477	144	832	1.334	63	247	22	1
RAEREN	3.877	9417	2,42	511	568	228	916	1.295	67	274	18	-
SANKT-VITH	3.216	8890	2,76	313	468	101	632	1.365	44	224	68	1
SPA	4.533	10002	2,20	739	994	217	894	1.035	153	471	30	-
STAVELOT	2.497	6382	2,55	292	421	89	499	871	84	224	16	1
STOUMONT	1.104	2768	2,50	139	172	55	237	371	44	80	6	-
THEUX	4.017	10707	2,66	438	519	167	833	1.525	147	362	26	-
THIMISTER-CLERMONT	1.606	4857	3,02	147	148	45	309	803	39	102	13	-
TROIS-PONTS	949	2319	2,44	120	171	38	209	327	23	61	-	-
VERVIERS	22.993	52592	2,28	4.032	4.741	828	4.224	5.963	599	2.470	135	1
WEISMES	2.361	6354	2,69	243	320	98	476	983	54	176	11	-
WELKENRAEDT	3.332	8594	2,57	380	487	126	765	1.204	80	277	13	-
ARR. BORGWORM	26.044	66283	2,54	2.554	3.901	1.149	5.829	8.927	840	2.511	317	16
BERLOZ	1.008	2558	2,53	103	150	52	233	343	45	68	12	2
BRAIVES	2.002	5214	2,60	194	280	77	428	731	70	197	22	3
CRISNEE	955	2461	2,57	81	143	40	204	375	27	70	15	-
DONCEEL	947	2570	2,71	79	127	30	201	388	37	74	9	2
FAIMES	1.141	3084	2,70	97	139	50	255	435	45	105	14	1
FEXHE-LE-HAUT-CLOCHER	1.108	2836	2,55	117	149	48	260	389	46	93	6	-
GEER	912	2438	2,67	84	121	45	193	352	27	75	15	-
HANNUIT	4.882	12769	2,61	456	702	228	1.109	1.695	154	441	94	3
LJSEM	1.068	2765	2,58	93	154	42	242	387	35	106	9	-
OERLE	1.386	3220	2,32	190	263	43	285	459	41	104	1	-
REMICOURT	1.795	4565	2,54	184	255	76	396	645	47	165	26	1
SAINT-GEORGES-SUR-MEUSE	2.728	6769	2,48	271	404	110	651	892	91	283	24	2
BORGWORM	5.309	12877	2,42	523	907	273	1.208	1.555	147	644	50	2
WASSEIGES	803	2157	2,68	82	107	35	164	281	28	86	20	-
LUXEMBURG	93.859	241482	2,57	11.307	14.959	3.732	19.204	33.475	2.598	7.867	690	27
ARR. AARLEN	20.535	50930	2,48	2.558	3.354	797	4.399	7.086	521	1.663	149	8
AARLEN	10.132	24208	2,38	1.466	1.807	352	2.112	3.267	247	831	47	3
ATTERT	1.382	3939	2,85	137	158	61	235	646	35	93	17	-
AUBANGE	5.893	14491	2,45	655	963	244	1.381	1.921	154	522	50	3
MARTELANGE	595	1451	2,43	71	96	41	130	186	16	51	4	-
MESSANCY	2.533	6841	2,70	229	330	99	541	1.066	69	166	31	2
ARR. BASTENAKEN	14.834	39539	2,66	1.799	2.226	582	2.786	5.681	398	1.251	107	4
BASTENAKEN	4.764	12971	2,72	554	709	189	832	1.899	134	410	34	3
BERTOGNE	942	2648	2,81	108	115	43	174	393	21	83	5	-
FAUVILLERS	664	1807	2,72	82	100	28	111	272	19	45	7	-
GOUVY	1.710	4481	2,62	208	270	49	336	651	38	145	13	-

N.I.S. BEVOLKING OP 1-1-1998 HUISHOUDENS	TABEL OO. 14 A		BLZ. 10.-									ALLE ADMINISTRA- TIEVE EENHEDEN	
	PARTIKULIERE HUISHOUDENS VOLGENS TYPE VAN HUISHOUDEN												
WOONPLAATS	AANTAL HUIS- HOUDENS	AANTAL PER- SONEN IN PART. HUIS- HOUDENS	GEMIDD. GROOTTE VAN HET HUIS- HOUDEN	NIET FAM. HUISHOUDENS			HUISHOUDENS MET 1 FAMILIEKERN			HUIS- HOUDENS MET 2 OF MEER FAMILIE- KERNEN	TYPE VAN HUIS- HOUDEN ON- BEKEND		
				ALLEEN- WONEN- DE MAN	ALLEEN- WONEN- DE VROUW	PERS. DIE GEEN FAMILIE- KERN VORMEN	HUIS- HOUDEN ZONDER KINDEREN	ECHTP. MET KINDEREN	VADER MET KINDEREN			MOEDER MET KINDEREN	
HOUFFALIZE	1.730	4436	2,56	254	279	66	318	597	46	153	17	-	
SAINTE-ODE	803	2158	2,68	99	98	31	164	296	24	84	7	-	
VAUX-SUR-SURE	1.392	4036	2,89	130	159	58	284	616	33	101	10	1	
VIELSALM	2.829	7002	2,47	364	496	118	567	957	83	230	14	-	
ARR. MARCHE-EN-FAMENNE	18.953	48955	2,58	2.307	2.915	892	3.867	6.491	573	1.749	154	5	
DURBUY	3.883	9465	2,43	549	619	184	844	1.168	114	379	26	-	
EREZEE	1.009	2614	2,59	143	133	50	235	342	33	57	15	1	
HOTTON	1.767	4779	2,70	176	233	91	368	657	59	171	12	-	
LA ROCHE-EN-ARDENNE	1.690	3990	2,36	264	288	87	369	471	49	154	8	-	
MANHAY	1.075	2858	2,65	135	174	52	195	382	35	89	12	1	
MARCHE-EN-FAMENNE	5.998	15941	2,65	629	915	278	1.155	2.163	185	620	51	2	
NASSOGNE	1.799	4706	2,61	232	282	70	351	648	53	146	16	1	
RENDEUX	870	2219	2,55	103	153	35	177	298	25	73	6	-	
TENNEVILLE	862	2383	2,76	76	118	45	173	362	20	60	8	-	
ARR. NEUFCHATEAU	21.025	54552	2,59	2.410	3.446	863	4.281	7.560	585	1.719	155	6	
BERTRIX	3.000	7935	2,64	335	458	123	600	1.087	81	287	28	1	
BOUILLON	2.300	5351	2,32	357	433	91	499	652	81	172	15	-	
DAVERDISSE	584	1379	2,36	83	99	21	149	165	19	44	4	-	
HERBEUMONT	599	1404	2,34	93	115	20	129	172	20	49	1	-	
LEGLISE	1.309	3601	2,75	119	185	60	276	531	41	89	8	-	
LIBIN	1.625	4255	2,61	196	249	74	350	592	33	116	13	2	
LIBRAMONT-CHEVIGNY	3.399	9147	2,69	342	524	131	641	1.368	76	297	19	1	
NEUFCHATEAU	2.319	6139	2,64	238	373	109	455	858	65	201	20	-	
PALISEUL	1.830	4864	2,65	184	306	71	383	682	45	146	13	-	
SAINT-HUBERT	2.198	5592	2,54	253	404	80	440	788	65	153	15	-	
TELLIN	835	2132	2,55	108	124	45	171	273	27	78	8	1	
WELLIN	1.027	2753	2,68	102	176	38	188	392	32	87	11	1	
ARR. VIRTON	18.512	47506	2,56	2.233	3.018	598	3.871	6.657	521	1.485	125	4	
CHINY	1.943	4799	2,46	240	332	71	445	644	64	138	9	-	
ETALLE	1.652	4577	2,77	170	204	57	322	703	66	119	11	-	
FLORENVILLE	2.283	5480	2,40	302	451	82	491	664	64	213	16	-	
HABAY	2.539	6824	2,68	276	368	90	502	1.036	64	184	17	2	
MEIX-DEVANT-VIRTON	1.048	2707	2,58	126	169	32	226	391	24	76	4	-	
MUSSON	1.463	3832	2,61	152	196	53	344	553	38	109	18	-	
ROUVROY	693	1860	2,68	89	94	17	151	262	19	56	4	1	
SAINT-LEGER	1.146	3156	2,75	109	171	33	215	492	41	79	6	-	
TINTIGNY	1.317	3464	2,63	141	206	52	300	494	29	86	9	-	
VIRTON	4.428	10807	2,44	628	827	111	875	1.418	112	425	31	1	
PROV. NAMEN	171.966	431841	2,51	21.160	28.104	7.755	35.109	55.442	5.310	17.282	1.747	57	
ARR. DINANT	38.255	97049	2,53	4.593	6.214	1.689	8.061	12.455	1.144	3.740	347	12	
ANHEE	2.644	6527	2,46	337	453	110	554	831	74	258	27	-	
BEAURAING	3.126	7905	2,52	358	541	113	664	1.023	78	323	26	-	
BIEVRE	1.141	3045	2,66	134	171	47	250	430	21	79	8	1	
CINEY	5.554	14087	2,53	668	956	223	1.074	1.850	133	598	51	1	
DINANT	5.146	12424	2,41	673	947	249	1.004	1.419	200	613	40	1	
GEDINNE	1.712	4359	2,54	198	270	72	407	568	49	132	16	-	
HAMOIS	2.238	6314	2,82	214	288	81	464	930	61	176	22	2	
HASTIERE	2.107	4810	2,28	335	362	127	512	512	57	186	16	-	
HAVELANGE	1.650	4468	2,70	143	252	64	372	598	62	139	20	-	
HOUVET	1.671	4320	2,58	191	267	71	360	540	51	173	15	3	
ONHAYE	1.123	2987	2,65	120	153	63	220	386	41	122	18	-	
ROCHFORD	4.556	11646	2,55	560	689	172	925	1.546	158	471	34	1	
SOMME-LEUZE	1.570	3992	2,54	189	208	103	387	483	48	135	15	2	
VRESSE-SUR-SEMOIS	1.186	2667	2,24	195	240	51	276	306	27	78	13	-	
YVOIR	2.831	7498	2,64	278	417	143	592	1.033	84	257	26	1	
ARR. NAMEN	109.573	274647	2,50	13.617	18.136	4.964	21.831	35.294	3.314	11.186	1.192	39	
ANDENNE	9.270	22988	2,47	1.156	1.518	436	1.884	2.853	296	1.053	71	3	
ASSESEE	2.040	5852	2,86	162	222	98	402	865	77	184	30	-	
EGHEZEE	4.669	12951	2,77	406	586	201	991	1.857	144	389	90	5	
FERNELMONT	2.206	6203	2,81	184	287	82	464	881	64	197	46	1	
FLOREFFE	2.607	6928	2,65	286	356	96	549	1.000	80	218	21	1	
FOSSES-LA-VILLE	3.315	8575	2,58	418	401	158	715	1.130	117	329	43	4	
GEMBLOUX	7.613	19564	2,56	810	1.097	331	1.694	2.719	224	675	63	-	

N.I.S. BEVOLKING OP 1-1-1998 HUISHOUDENS		TABEL OO.14 A PARTIKULIERE HUISHOUDENS VOLGENS TYPE VAN HUISHOUDEN							BLZ. 11.- ALLE ADMINISTRATIEVE EENHEDEN			
WOONPLAATS	AANTAL HUIS- HOUDENS	AANTAL PER- SONEN IN PART. HUIS- HOUDENS	GEMIDD. GROOTTE VAN HET HUIS- HOUDEN	NIET FAM. HUISHOUDENS			HUISHOUDENS MET 1 FAMILIEKERN				HUIS- HOUDENS MET 2 OF MEER FAMILIE- KERNEN	TYPE VAN HUIS- HOUDEN ON- BEKEND
				ALLEEN- WONEN- DE MAN	ALLEEN- WONEN- DE VROUW	PERS. DIE GEEN FAMILIE- KERN VORMEN	HUIS- HOUDEN ZONDER KINDEREN	MET ONGEHUWDE KINDEREN				
								ECHTP. MET KINDEREN	VADER MET KINDEREN	MOEDER MET KINDEREN		
GESVES	1.974	5440	2,75	200	234	97	389	729	82	217	26	-
JEMEPE-SUR-SAMBRE	6.659	17191	2,58	646	908	307	1.517	2.297	225	686	72	1
LA BRUYERE	2.606	7635	2,92	174	280	117	521	1.174	76	229	34	1
METTET	4.015	10836	2,69	369	499	185	848	1.505	141	406	60	3
NAMEN	43.832	102168	2,33	6.739	8.999	1.963	7.954	11.959	1.153	4.673	379	13
OHEY	1.439	3928	2,72	142	189	64	295	538	59	125	26	1
PROFONDEVILLE	3.857	10332	2,67	428	536	193	734	1.433	125	360	46	2
SAMBREVILLE	10.738	27017	2,51	1.180	1.643	518	2.317	3.361	366	1.194	155	4
SOMBREFFE	2.733	7039	2,57	318	381	118	557	993	85	251	30	-
ARR. PHILIPPEVILLE	24.138	60145	2,49	2.950	3.754	1.102	5.217	7.693	852	2.356	208	6
CERFONTAINE	1.697	4208	2,47	204	269	69	382	534	57	170	12	-
COUVIN	5.327	12849	2,41	742	922	244	1.090	1.513	211	558	47	-
DOISCHE	1.142	2836	2,48	146	187	51	261	362	38	89	8	-
FLORENNES	3.998	10577	2,64	386	553	175	852	1.434	145	416	34	3
PHILIPPEVILLE	3.226	7680	2,38	466	554	138	722	961	89	277	18	1
VIROINVAL	2.489	5599	2,24	396	487	114	506	613	94	274	5	-
WALCOURT	6.259	16396	2,61	610	782	311	1.404	2.276	218	572	84	2

N.I.S. BEVOLKING OP 1-1-1998 HUISHOUDENS	TABEL OO.14 B		BLZ. 1.- FOL. 1.-						ARRONDISSEMENTEN				
	PARTIKULIERE HUISHOUDENS VOLGENS TYPE VAN HUISHOUDEN (GEDETAILLEERD)												
WOONPLAATS	ECHTP. ZONDER KINDEREN				ECHTP. MET ONGEHUWDE KINDEREN				VADER MET ONGEHUWDE KINDEREN				
	ZONDER ANDERE PER- SONEN	(SCH.-) VADER, (SCH.-) MOEDER	(SCH.-) VADER, (SCH.-) MOEDER + ANDER	ANDEREN	ZONDER ANDERE PER- SONEN	(SCH.-) VADER, (SCH.-) MOEDER	(SCH.-) VADER, (SCH.-) MOEDER + ANDER	ANDEREN	ZONDER ANDERE PER- SONEN	(SCH.-) VADER, (SCH.-) MOEDER	(SCH.-) VADER, (SCH.-) MOEDER + ANDER	ANDEREN	
HET RIJK	908.530	14.822	519	17.596	1.273.343	21.817	918	23.451	53.143	1.308	169	44.412	
BRUSSELS HOOFDSTEDELIJK GEW.	69.395	510	16	1.076	86.017	1.058	55	1.885	5.669	84	20	4.883	
VLAAMS GEWEST	574.444	8.733	275	9.442	793.659	12.743	476	11.623	28.211	585	53	18.448	
WAALS GEWEST	264.691	5.579	228	7.078	393.667	8.016	387	9.943	19.263	639	96	21.081	
WAARVAN DUITSTALIGE GEMEENS.	5.968	74	5	103	9.594	209	3	172	330	6	1	157	
PROV. ANTWERPEN	161.663	2.048	70	2.401	207.937	2.508	104	2.934	8.621	119	14	5.750	
ARR. ANTWERPEN	92.918	901	27	1.131	108.354	1.056	48	1.515	5.254	55	6	3.772	
ARR. MECHELEN	30.988	590	24	595	39.844	696	27	595	1.459	32	5	1.001	
ARR. TURNHOUT	37.777	557	19	675	59.739	756	29	824	1.908	32	3	977	
VLAAMS BRABANT	97.478	1.831	59	1.749	134.821	2.434	89	2.224	4.666	126	17	4.040	
ARR. HALLE-VILVOORDE	52.941	1.031	31	945	74.317	1.420	55	1.327	2.572	76	12	2.753	
ARR. LEUVEN	44.537	800	28	804	60.504	1.014	34	897	2.094	50	5	1.287	
LIMBURG	65.378	1.339	50	1.403	116.102	2.758	100	2.034	3.564	97	9	1.493	
ARR. HASSELT	32.190	675	25	688	54.928	1.267	47	944	1.724	52	4	774	
ARR. MAASEIK	17.735	248	7	334	33.927	570	21	517	947	17	3	351	
ARR. TONGEREN	15.453	416	18	381	27.247	921	32	573	893	28	2	368	
OOST-VLAANDEREN	133.863	2.030	60	2.288	181.133	3.068	110	2.591	6.383	155	9	4.882	
ARR. AALST	25.898	510	19	488	36.026	829	35	557	1.269	58	1	790	
ARR. DENDERMONDE	18.157	277	7	296	26.159	436	21	350	884	15	-	549	
ARR. EEKLO	8.193	128	7	173	10.574	202	6	176	408	8	1	252	
ARR. GENT	48.534	610	14	748	62.498	792	24	866	2.319	40	4	1.764	
ARR. OUDENAARDE	10.901	231	3	261	15.514	390	12	239	536	19	-	331	
ARR. SINT-NIKLAAS	22.180	274	10	322	30.362	419	12	403	967	15	3	696	
WEST-VLAANDEREN	116.042	1.485	36	1.601	153.666	1.975	73	1.840	4.977	88	4	2.783	
ARR. BRUGGE	27.274	332	6	364	35.199	424	14	482	1.201	24	-	837	
ARR. DIKSMUIDE	4.810	84	1	67	6.902	140	4	79	206	3	-	96	
ARR. IEPER	10.464	155	5	152	14.776	239	12	160	488	10	-	219	
ARR. KORTRIJK	28.196	297	8	318	40.164	410	12	417	1.172	13	-	533	
ARR. OOSTENDE	15.767	182	4	239	16.448	153	6	244	679	9	3	561	
ARR. ROESLARE	14.532	204	6	203	20.381	317	11	208	579	13	-	217	
ARR. TIELT	8.756	147	2	135	13.184	212	7	141	394	8	1	121	
ARR. VEURNE	6.243	84	4	123	6.612	80	7	109	258	8	-	199	
WAALS BRABANT	25.989	621	16	667	43.545	882	66	1.274	1.926	46	9	2.472	
ARR. NIJVEL	25.989	621	16	667	43.545	882	66	1.274	1.926	46	9	2.472	
HENEGOUWEN	103.955	2.292	107	3.181	146.471	3.157	151	4.020	7.462	296	49	8.581	
ARR. AAT	6.438	218	8	248	8.967	307	21	305	423	15	2	615	
ARR. CHARLEROI	33.963	702	36	1.081	46.714	948	43	1.359	2.587	101	17	2.655	
ARR. BERGEN	19.090	450	22	600	27.719	611	38	758	1.539	66	8	1.725	
ARR. MOESKROEN	6.648	93	3	120	8.531	104	2	168	351	7	-	443	
ARR. ZINNIK	14.164	298	14	387	20.639	457	13	566	914	44	8	1.152	
ARR. THUIN	11.958	288	18	383	17.683	386	18	454	844	33	5	1.042	
ARR. DOORNIK	11.694	243	6	362	16.218	344	16	410	804	30	9	949	
PROV. LUIK	83.090	1.471	57	1.817	118.760	2.112	92	2.566	6.091	158	27	6.054	
ARR. HOEI	7.718	182	10	229	11.753	228	11	308	654	25	6	835	
ARR. LUIK	49.138	804	26	1.077	64.703	1.035	48	1.382	3.653	78	18	3.547	
ARR. VERVIERS	20.794	261	9	358	33.898	581	17	639	1.407	32	1	1.234	
ARR. BORGWORM	5.440	224	12	153	8.406	268	16	237	377	23	2	438	
LUXEMBURG	18.411	364	14	415	32.162	684	22	607	1.302	42	5	1.249	
ARR. AARLEN	4.255	67	4	73	6.818	135	5	128	253	11	2	255	
ARR. BASTENAKEN	2.673	55	1	57	5.412	170	3	96	216	6	1	175	
ARR. MARCHE-EN-FAMENNE	3.697	81	2	87	6.190	152	8	141	277	6	-	290	
ARR. NEUFCHATEAU	4.061	90	3	127	7.277	139	3	141	307	17	2	259	
ARR. VIRTON	3.725	71	4	71	6.465	88	3	101	249	2	-	270	
PROV. NAMEN	33.246	831	34	998	52.729	1.181	56	1.476	2.482	97	6	2.725	
ARR. DINANT	7.704	162	3	192	11.900	232	5	318	531	12	1	600	
ARR. NAMEN	20.602	557	25	647	33.501	798	45	950	1.550	72	4	1.688	
ARR. PHILIPPEVILLE	4.940	112	6	159	7.328	151	6	208	401	13	1	437	

N.I.S.		TABEL OO.14 B										BLZ. 1.- FOL. 2.-		ARRONDISSEMENTEN
BEVOLKING OP 1-1-1998		PARTIKULIERE HUISHOUDENS VOLGENS TYPE VAN HUISHOUDEN (GEDETAILLEERD)												
HUISHOUDENS		MOEDER MET ONGEH. KINDEREN				HUISHOUDENS MET 2 FAMILIEKERNEN						HUISH. MET MEER DAN 2 FAMILIEKERNEN		
ZONDER ANDERE PER- SONEN	(SCH.-) VADER, (SCH.-) MOEDER	(SCH.-) VADER, (SCH.-) MOEDER + ANDER	ANDEREN	ECHTP. + GEHUWDE KINDEREN	ECHTP. + GEHUWDE KINDEREN +KLEINK.	ECHTP. + (SCH.-) ZOON +KLEINK.	ECHTP. + (SCH.-) DOCHTER +KLEINK.	ECHTP. EN ANDERE FAM.- KERN	ECHTP. MET KIND. + ANDERE KERN	TWEE KERNEN EENOU- DERHUIS- HOUDEN				
284.537	5.771	274	49.199	3.390	7.272	1.362	3.684	2.682	4.832	8.727	416	HET RIJK		
38.342	573	22	4.279	76	301	68	227	298	575	592	94	BRUSSELS HOOFDSTEDELIJK GEW.		
131.735	2.419	121	23.931	2.496	4.899	683	1.927	1.776	2.804	3.736	246	VLAAMS GEWEST		
114.460	2.779	131	20.989	818	2.072	611	1.530	608	1.453	4.399	76	WAALS GEWEST		
1.706	22	-	256	20	48	4	24	13	25	44	-	WAARVAN DUITSTALIGE GEMEENS.		
38.245	549	25	6.081	537	1.021	183	476	430	787	1.075	89	PROV. ANTWERPEN		
23.975	307	13	3.469	197	445	96	262	210	484	676	69	ARR. ANTWERPEN		
6.517	130	5	1.270	153	284	39	112	113	153	188	13	ARR. MECHELEN		
7.753	112	7	1.342	187	292	48	102	107	150	211	7	ARR. TURNHOUT		
23.361	488	25	4.593	441	827	115	382	234	359	712	16	VLAAMS BRABANT		
13.687	308	13	2.902	193	467	71	222	118	203	454	8	ARR. HALLE-VILVOORDE		
9.674	180	12	1.691	248	360	44	160	116	156	258	8	ARR. LEUVEN		
16.944	360	16	2.277	620	1.345	127	315	541	733	343	62	LIMBURG		
8.605	192	12	1.155	314	628	64	159	271	407	177	42	ARR. HASSELT		
4.098	59	2	543	113	276	20	60	117	142	83	11	ARR. MAASEIK		
4.241	109	2	579	193	441	43	96	153	184	83	9	ARR. TONGEREN		
30.478	629	36	6.265	544	1.124	158	433	354	662	851	65	OOST-VLAANDEREN		
6.154	169	10	1.393	149	254	46	120	84	128	142	3	ARR. AALST		
4.077	100	3	828	90	183	23	66	58	86	108	11	ARR. DENDERMONDE		
1.689	43	1	336	35	62	10	30	19	27	55	2	ARR. EEKLO		
11.556	188	12	2.122	144	324	52	117	111	257	321	34	ARR. GENT		
2.366	57	4	514	52	134	14	37	32	49	75	4	ARR. OUDENAARDE		
4.636	72	6	1.072	74	167	13	63	50	115	150	11	ARR. SINT-NIKLAAS		
22.707	393	19	4.715	354	582	100	321	217	263	755	14	WEST-VLAANDEREN		
6.215	103	4	1.259	114	171	30	93	70	87	201	4	ARR. BRUGGE		
751	9	1	185	20	35	5	17	14	11	39	1	ARR. DIKSMUIDE		
1.907	34	2	359	30	64	8	19	14	24	74	3	ARR. IEPER		
5.321	92	2	1.059	49	64	23	66	49	38	159	1	ARR. KORTRIJK		
3.563	59	3	766	26	42	15	41	19	29	120	1	ARR. OOSTENDE		
2.410	46	4	557	77	109	8	45	26	36	66	3	ARR. ROESELARE		
1.326	28	1	256	23	69	4	20	18	25	46	1	ARR. TIELT		
1.214	22	2	274	15	28	7	20	7	13	50	-	ARR. VEURNE		
10.173	277	22	2.285	120	251	70	170	82	175	485	7	WAALS BRABANT		
10.173	277	22	2.285	120	251	70	170	82	175	485	7	ARR. NIJVEL		
47.988	1.242	55	9.173	340	911	270	668	268	610	1.850	26	HENEGOUWEN		
2.505	85	5	684	31	121	19	58	23	56	145	-	ARR. AAT		
16.924	457	21	3.031	109	286	64	214	121	233	619	17	ARR. CHARLEROI		
11.250	242	11	1.678	67	177	58	128	40	109	295	4	ARR. BERGEN		
1.914	38	3	583	10	19	13	24	7	14	99	-	ARR. MOESKROEN		
6.001	148	2	1.171	49	124	45	96	33	67	238	4	ARR. ZINNIK		
4.848	152	7	953	38	95	42	81	24	74	226	-	ARR. THUIN		
4.546	120	6	1.073	36	89	29	67	20	57	228	1	ARR. DOORNIK		
35.683	745	28	5.539	196	462	135	394	124	338	1.159	19	PROV. LUIK		
3.103	93	2	701	15	42	15	40	12	39	176	1	ARR. HOEI		
22.837	449	19	3.145	90	222	84	227	69	182	656	11	ARR. LUIK		
7.780	115	3	1.237	51	102	27	82	28	82	250	7	ARR. VERVIERS		
1.963	88	4	456	40	96	9	45	15	35	77	-	ARR. BORGWORM		
6.611	138	5	1.113	33	129	28	75	40	82	302	1	LUXEMBURG		
1.397	25	1	240	8	32	7	25	12	16	49	-	ARR. AARLEN		
1.086	26	-	139	3	24	2	9	7	13	49	-	ARR. BASTENAKEN		
1.413	37	1	298	11	28	3	10	6	21	75	-	ARR. MARCHÉ-EN-FAMENNE		
1.447	29	2	241	7	20	8	16	9	20	74	1	ARR. NEUFCHATEAU		
1.268	21	1	195	4	25	8	15	6	12	55	-	ARR. VIRTON		
14.005	377	21	2.879	129	319	108	223	94	248	603	23	PROV. NAMEN		
3.028	72	3	637	15	66	22	44	15	41	141	3	ARR. DINANT		
9.092	269	17	1.808	93	228	69	145	68	185	384	20	ARR. NAMEN		
1.885	36	1	434	21	25	17	34	11	22	78	-	ARR. PHILIPPEVILLE		

N.I.S. BEVOLKING OP 1-1-1998 HUISHOUDENS	TABEL OO.14 B		BLZ. 1.- FOL. 1.-										ALLE ADMINISTRATIEVE EENHEDEN
	PARTIKULIERE HUISHOUDENS VOLGENS TYPE VAN HUISHOUDEN (GEDETAILLEERD)												
	ECHTP. ZONDER KINDEREN				ECHTP. MET ONGEHUWDE KINDEREN				VADER MET ONGEHUWDE KINDEREN				
WOONPLAATS	ZONDER ANDERE PER- SONEN	(SCH.-) VADER, (SCH.-) MOEDER	(SCH.-) VADER, (SCH.-) MOEDER + ANDER	ANDEREN	ZONDER ANDERE PER- SONEN	(SCH.-) VADER, (SCH.-) MOEDER	(SCH.-) VADER, (SCH.-) MOEDER + ANDER	ANDEREN	ZONDER ANDERE PER- SONEN	(SCH.-) VADER, (SCH.-) MOEDER	(SCH.-) VADER, (SCH.-) MOEDER + ANDER	ANDEREN	
HET RIJK	908.530	14.822	519	17.596	1.273.343	21.817	918	23.451	53.143	1.308	169	44.412	
BRUSSELS HOOFDST. GEW.	69.395	510	16	1.076	86.017	1.058	55	1.885	5.669	84	20	4.883	
ARR. BRUSSEL-HOOFDSTAD	69.395	510	16	1.076	86.017	1.058	55	1.885	5.669	84	20	4.883	
ANDERLECHT	7.537	40	-	112	8.282	76	5	145	551	4	2	477	
OUDEGEM	2.613	16	1	46	2.833	26	1	54	195	4	1	237	
SINT-AGATHA-BERCHEM	1.649	21	-	29	1.825	43	2	60	120	6	2	136	
BRUSSEL	8.591	53	1	134	11.542	128	7	210	825	12	5	567	
ETTERBEEK	2.719	6	-	24	3.158	31	4	54	203	2	-	190	
EVERE	2.792	21	1	43	2.780	33	3	63	222	3	1	186	
VORST	3.340	28	1	73	4.165	64	5	123	277	5	1	259	
GANSHOREN	2.047	28	-	27	1.552	23	1	36	99	-	2	141	
ELSENE	4.261	21	2	45	5.056	59	1	68	442	2	-	334	
JETTE	3.373	41	2	55	3.413	59	6	104	227	6	1	228	
KOEKELBERG	1.217	14	2	27	1.433	21	1	45	91	2	1	86	
SINT-JANS-MOLENBEEK	4.743	40	2	74	6.824	111	1	130	394	10	-	363	
SINT-GILLIS	2.111	24	-	51	3.557	72	4	131	248	4	1	290	
SINT-JOOST-TEN-NODE	900	9	-	19	2.078	43	2	62	109	1	-	53	
SCHAARBEEK	5.966	36	-	94	9.754	112	5	206	625	8	-	448	
UKKEL	6.041	62	2	125	7.104	78	3	210	403	10	3	482	
WATERMAAL-BOSVOORDE	2.122	5	-	20	2.339	13	-	28	164	1	-	153	
SINT-LAMBRECHTS-WOLUWE	4.071	23	1	42	4.216	25	3	65	253	3	-	111	
SINT-PIETERS-WOLUWE	3.302	22	1	36	4.106	41	1	91	221	1	-	142	
VLAAMS GEWEST	574.444	8.733	275	9.442	793.659	12.743	476	11.623	28.211	585	53	18.448	
PROV. ANTWERPEN	161.683	2.048	70	2.401	207.937	2.508	104	2.934	8.621	119	14	5.750	
ARR. ANTWERPEN	92.918	901	27	1.131	108.354	1.056	48	1.515	5.254	55	6	3.772	
AARTSELAAR	1.378	21	1	14	2.175	27	2	18	60	1	-	48	
ANTWERPEN	45.623	306	8	466	41.201	325	13	582	3.195	24	5	1.916	
BOECHOUT	992	16	1	21	1.683	18	3	27	55	1	-	40	
BOOM	1.743	14	2	29	1.621	18	-	19	64	2	-	87	
BORSBEEK	1.082	10	-	9	1.289	10	-	10	62	1	-	65	
BRASSCHAAT	3.673	20	2	45	5.035	34	1	81	147	2	-	133	
BRECHT	2.156	47	1	37	3.650	47	5	58	105	1	-	92	
EDEGEM	2.451	24	-	33	2.935	28	2	41	103	3	-	88	
ESSEN	1.400	15	-	22	2.399	33	3	38	58	-	-	33	
HEMIKSEM	1.088	10	-	12	1.140	6	1	13	49	-	-	53	
HOVE	680	15	-	10	1.261	15	-	16	32	-	-	34	
KALMTHOUT	1.555	28	1	22	2.431	44	1	39	79	3	1	53	
KAPellen	2.682	31	1	47	3.470	44	1	63	105	2	-	101	
KONTICH	1.886	31	-	25	2.787	42	1	32	88	-	-	71	
LINT	607	7	-	8	1.228	9	-	17	32	-	-	16	
MALLE	1.120	10	-	13	2.056	18	-	30	56	-	-	38	
MORTSEL	2.676	15	-	19	3.050	13	1	34	106	2	-	90	
NIEL	1.031	24	-	15	923	15	1	18	49	2	-	53	
RANST	1.520	23	2	44	2.673	34	3	41	76	-	-	57	
RUMST	1.518	30	1	21	2.126	15	1	32	54	1	-	70	
SHELLE	855	13	-	18	1.087	9	-	16	25	-	-	34	
SCHILDE	1.947	21	-	24	2.792	30	-	38	67	2	-	67	
SCHOTEN	3.539	36	2	41	4.173	49	2	63	135	4	-	123	
STABROEK	1.592	39	1	27	2.471	34	-	36	72	-	-	78	
WIJNEGEM	913	8	-	14	1.102	10	-	19	35	-	-	30	
WOMMELGEM	1.125	7	1	18	1.665	19	2	21	66	-	-	45	
WUUSTWEZEL	1.446	18	-	18	2.691	29	1	24	61	-	-	74	
ZANDHOVEN	1.048	18	2	12	1.846	26	2	20	52	3	-	31	
ZOERSEL	1.733	27	1	25	3.052	33	1	41	89	1	-	80	
ZWIJNDRECHT	1.859	17	-	22	2.342	22	1	28	77	-	-	72	
ARR. MECHELEN	30.988	590	24	595	39.844	696	27	595	1.459	32	5	1.001	
BERLAAR	1.045	29	2	17	1.398	29	1	30	57	1	-	28	
BONHEIDEN	1.393	32	3	26	1.918	41	2	26	45	-	1	50	
BORNEM	1.980	45	5	37	2.891	56	1	30	98	3	-	54	
DUFFEL	1.541	12	-	20	2.112	19	-	26	63	1	-	52	
HEIST-OP-DEN-BERG	3.759	92	2	64	5.253	112	1	82	196	5	1	95	
LIER	3.430	57	4	70	3.819	56	2	61	163	2	1	89	



N.I.S.		TABEL OO. 14 B										BLZ. 1.- FOL. 2.-		ALLE ADMINISTRATIEVE EENHEDEN
BEVOLKING OP 1-1-1998		PARTIKULIERE HUISHOUDENS VOLGENS TYPE VAN HUISHOUDEN (GEDETAILLEERD)												
HUISHOUDENS		MOEDER MET ONGEH. KINDEREN				HUISHOUDENS MET 2 FAMILIEKERNEN						HUISH. MET MEER DAN 2 FAMILIEKERNEN	WOONPLAATS	
ZONDER ANDERE PERSONEN	(SCH.-) VADER, (SCH.-) MOEDER	(SCH.-) VADER, (SCH.-) MOEDER + ANDER	ANDEREN	ECHTP. + GEHUWDE KINDEREN	ECHTP. + GEHUWDE KINDEREN + KLEINK.	ECHTP. + (SCH.-) ZOON + KLEINK.	ECHTP. + (SCH.-) DOCHTER + KLEINK.	ECHTP. EN ANDERE FAM.-KERN	ECHTP. MET KIND. + ANDERE KERN	TWEE KERNEN EENOU- DERHUIS- HOUDEN				
284.537	5.771	274	49.199	3.390	7.272	1.362	3.684	2.682	4.832	8.727	416	HET RIJK		
38.342	573	22	4.279	76	301	68	227	298	575	592	94	BRUSSELS HOOFDST. GEW.		
38.342	573	22	4.279	76	301	68	227	298	575	592	94	ARR. BRUSSEL-HOOFDSTAD		
3.555	52	3	445	1	9	5	15	1	9	49	1	ANDERLECHT		
1.101	21	1	116	2	5	2	4	4	2	18	-	OUDEGEM		
716	13	-	110	3	11	2	4	2	4	15	-	SINT-AGATHA-BERCHEM		
5.519	59	2	489	14	28	10	25	33	82	81	9	BRUSSEL		
1.593	20	1	134	1	3	1	6	-	2	11	-	ETTERBEEK		
1.363	20	3	189	-	6	4	11	5	6	21	-	EVERE		
1.919	45	1	287	6	28	4	18	22	24	26	-	VORST		
887	20	-	124	2	9	1	6	2	3	18	-	GANSHOREN		
2.789	42	2	209	2	11	2	11	11	13	24	1	ELSENE		
1.601	22	-	328	3	19	4	14	6	19	31	1	JETTE		
593	8	1	106	3	19	3	7	8	12	14	1	KOEKELBERG		
2.710	48	-	257	-	21	5	20	17	42	45	5	SINT-JANS-MOLENBEEK		
1.657	21	-	174	5	26	2	10	24	40	33	4	SINT-GILLIS		
820	12	1	50	4	16	2	7	20	74	12	13	SINT-JOOST-TEN-NODE		
3.943	56	1	454	17	57	8	23	125	218	69	59	SCHAARBEEK		
3.080	45	3	353	10	19	7	24	9	21	69	-	UKKEL		
1.170	15	1	81	-	1	2	3	-	-	18	-	WATERMAAL-BOSVOORDE		
1.953	29	1	238	1	3	3	7	-	1	14	-	SINT-LAMBRECHTS-WOLUWE		
1.373	25	1	135	2	10	1	12	9	3	24	-	SINT-PIETERS-WOLUWE		
131.735	2.419	121	23.931	2.496	4.899	683	1.927	1.776	2.804	3.736	246	VLAAMS GEWEST		
38.245	549	25	6.081	537	1.021	183	476	430	787	1.075	89	PROV. ANTWERPEN		
23.975	307	13	3.469	197	445	96	262	210	484	676	69	ARR. ANTWERPEN		
250	2	-	65	7	9	2	3	4	3	9	-	AARTSELAAR		
14.213	169	5	1.474	51	160	42	108	114	343	328	63	ANTWERPEN		
207	4	-	51	6	11	1	2	3	4	10	-	BOECHOUT		
394	2	-	76	4	13	4	6	4	3	13	1	BOOM		
293	2	-	48	1	1	-	-	-	1	14	-	BORSBEEK		
939	14	2	128	12	9	5	9	6	15	26	-	BRASSCHAAT		
391	8	1	126	17	34	-	8	9	12	27	-	BRECHT		
526	4	-	89	2	12	1	7	3	4	9	-	EDEGEM		
292	3	-	39	3	13	1	3	1	4	6	-	ESSEN		
183	5	1	66	3	8	2	2	6	2	17	-	HEMIKSEM		
148	3	-	19	1	6	1	3	1	6	5	1	HOVE		
311	6	1	70	6	14	5	7	4	7	8	-	KALMTHOUT		
471	10	-	113	6	26	4	8	4	3	19	1	KAPellen		
376	7	1	67	3	17	2	8	8	9	14	-	KONTICH		
163	2	-	27	1	1	-	-	-	5	7	-	LINT		
242	4	-	51	4	6	2	4	6	9	9	-	MALLE		
658	7	-	82	-	3	-	3	4	3	14	-	MORTSEL		
187	2	-	62	2	1	2	1	-	1	12	-	NIEL		
286	2	-	50	4	15	3	10	1	7	10	-	RANST		
255	4	-	40	5	4	2	5	2	-	5	-	RUMST		
153	1	-	51	3	2	-	4	-	1	6	-	SCHELLE		
402	3	-	53	4	6	2	8	3	8	11	-	SCHILDE		
729	14	1	171	12	17	5	15	4	11	31	1	SCHOTEN		
351	8	-	113	4	10	2	8	4	1	12	-	STABROEK		
168	2	-	39	3	2	1	5	2	1	3	-	WIJNEGEM		
202	3	-	57	7	7	1	1	2	1	8	-	WOMMELGEM		
267	1	-	59	7	10	-	5	3	5	8	-	WUUSTWEZEL		
199	5	-	38	6	6	-	6	5	2	5	-	ZANDHOVEN		
303	5	1	59	11	15	3	7	6	9	11	-	ZOERSEL		
416	5	-	86	2	7	3	6	1	4	19	2	ZWIJNDRECHT		
6.517	130	5	1.270	153	284	39	112	113	153	188	13	ARR. MECHELEN		
166	5	-	31	4	16	2	6	2	1	5	1	BERLAAR		
251	11	-	56	8	23	-	9	6	12	4	-	BONHEIDEN		
371	7	-	64	10	19	4	5	11	12	11	1	BORNEM		
305	3	-	66	8	6	1	7	4	1	7	1	DUFFEL		
776	22	-	147	29	38	7	16	18	20	22	-	HEIST-OP-DEN-BERG		
764	19	-	163	12	36	1	11	12	20	17	3	LIER		

N.I.S. BEVOLKING OP 1-1-1998 HUISHOUDENS	TABEL OO.14 B		BLZ. 2.- FOL. 1.-		PARTIKULIERE HUISHOUDENS VOLGENS TYPE VAN HUISHOUDEN (GEDETAILLEERD)				ALLE ADMINISTRATIEVE EENHEDEN			
	ECHTP. ZONDER KINDEREN				ECHTP. MET ONGEHUWDE KINDEREN				VADER MET ONGEHUWDE KINDEREN			
WOONPLAATS	ZONDER ANDERE PER- SONEN	(SCH.-) VADER, (SCH.-) MOEDER	(SCH.-) VADER, (SCH.-) MOEDER + ANDER	ANDEREN	ZONDER ANDERE PER- SONEN	(SCH.-) VADER, (SCH.-) MOEDER	(SCH.-) VADER, (SCH.-) MOEDER + ANDER	ANDEREN	ZONDER ANDERE PER- SONEN	(SCH.-) VADER, (SCH.-) MOEDER	(SCH.-) VADER, (SCH.-) MOEDER + ANDER	ANDEREN
MECHELEN	7.418	108	2	136	8.450	127	9	155	398	8	2	289
NIJLEN	2.051	43	1	39	2.963	55	1	35	80	3	-	52
PUTTE	1.628	49	3	64	2.071	55	7	35	61	2	-	49
PUURS	1.613	40	-	37	2.283	51	2	42	74	3	-	54
SINT-AMANDS	687	24	-	14	1.097	28	-	16	33	1	-	15
SINT-KATELIJNE-WAVER	1.970	23	1	22	2.736	21	-	14	79	1	-	55
WILLEBROEK	2.473	36	1	49	2.853	46	1	43	112	2	-	119
ARR. TURNHOUT	37.777	557	19	675	59.739	756	29	824	1.908	32	3	977
ARENDONK	1.101	15	1	12	1.762	23	-	20	39	1	-	28
BAAKLE-HERTOG	195	-	1	6	284	4	-	4	12	-	-	2
BALLEN	1.913	45	-	27	2.908	36	-	41	103	2	-	52
BEERSE	1.337	14	-	28	2.401	26	1	40	51	-	1	34
DESSEL	841	15	1	5	1.357	12	1	14	32	-	-	23
GEEL	3.090	50	2	64	4.780	78	3	74	159	8	2	70
GROBBENDONK	1.019	18	1	15	1.577	19	-	19	50	-	-	28
HERENTALS	2.378	33	1	93	3.353	47	3	71	117	3	-	74
HERENTHOUT	781	14	-	8	1.272	15	1	13	45	1	-	24
HERSELT	1.432	20	1	23	1.956	26	1	23	83	2	-	36
HOOGSTRATEN	1.545	11	-	20	2.629	27	1	39	72	-	-	47
HULSHOUT	872	18	-	16	1.208	21	2	12	32	1	-	37
KASTERLEE	1.406	21	-	29	2.834	21	1	39	79	3	-	32
LAAKDAL	1.405	34	1	28	2.292	45	2	28	72	1	-	27
LILLE	1.242	17	1	20	2.392	22	1	24	72	-	-	25
MEERHOUT	869	11	2	18	1.393	28	-	21	36	2	-	16
MERKSPLAS	555	7	-	6	1.318	9	-	16	29	-	-	14
MOL	3.060	46	1	44	4.549	74	6	62	154	3	-	67
OLEN	916	14	1	14	1.741	19	-	19	68	-	-	29
OUD-TURNHOUT	1.225	14	-	21	1.940	18	1	15	67	-	-	34
RAVELS	1.286	17	-	22	1.943	29	3	24	48	1	-	31
RETIE	916	6	-	20	1.580	20	-	15	41	-	-	16
RIJKEVORSEL	962	8	-	12	1.589	16	-	30	44	-	-	33
TURNHOUT	3.910	38	2	58	4.627	39	-	79	211	2	-	113
VORSELAAR	624	16	1	19	1.098	17	-	10	45	-	-	21
VOSELAAR	970	14	1	8	1.580	19	1	25	40	-	-	14
WESTERLO	1.927	41	1	39	3.376	46	1	47	107	2	-	50
VLAAMS BRABANT	97.478	1.831	59	1.749	134.821	2.434	89	2.224	4.666	126	17	4.040
ARR. HALLE-VILVOORDE	52.941	1.031	31	945	74.317	1.420	55	1.327	2.572	76	12	2.753
AFFLIGEM	1.128	25	-	27	1.704	47	-	33	62	1	-	21
ASSE	2.773	56	1	45	3.564	77	1	61	130	5	-	139
BEERSEL	2.206	42	1	34	3.064	45	3	62	110	4	1	165
BEVER	142	6	-	7	239	15	1	3	15	1	2	11
DILBEEK	3.793	90	1	42	4.791	100	9	83	174	3	2	199
DROGENBOS	419	2	1	5	514	10	-	16	22	-	-	46
GALMAARDEN	754	33	-	20	1.102	30	1	17	33	-	-	26
GOOIK	777	32	1	31	1.269	53	2	23	32	2	1	31
GRIMBERGEN	3.416	71	1	45	4.074	70	2	63	146	8	-	172
HALLE	3.390	57	3	53	4.225	53	1	75	173	4	1	202
HERNE	588	28	2	15	859	34	2	18	33	1	-	21
HOEILAART	927	7	-	13	1.329	8	-	26	41	-	-	59
KAMPENHOUT	942	30	-	24	1.529	24	1	27	46	2	-	49
KAPPEL-OP-DEN-BOS	819	24	-	14	1.300	31	1	17	55	3	1	28
KRAAINEM	1.127	11	1	21	1.635	28	-	67	56	3	-	57
LENNIK	768	21	-	11	1.235	32	1	17	45	1	-	35
LIEDEKERKE	1.192	22	1	24	1.698	28	1	21	58	1	-	34
LINKEBEEK	369	5	-	10	564	8	-	14	29	1	-	55
LONDERZEEL	1.667	27	2	19	2.601	56	-	28	83	3	-	40
MACHELEN	1.166	22	-	23	1.489	20	1	22	63	2	-	74
MEISE	1.526	32	-	18	2.656	41	4	41	86	-	-	68
MERCHTEM	1.257	27	-	24	2.013	50	2	25	50	2	-	40
OPWIJK	1.107	22	-	19	1.739	42	-	20	42	2	-	25
OVERIJSE	2.212	42	1	44	3.326	36	2	62	120	3	1	109
PEPINGEN	339	7	1	10	609	19	-	15	12	1	-	19
ROOSDAAL	913	21	2	22	1.539	47	1	34	55	2	-	25
SINT-GENESIUS-RODE	1.390	18	3	49	2.411	48	1	84	87	2	1	125
SINT-PIETERS-LEEUV	2.945	66	1	48	3.772	103	6	77	156	4	-	189
STEENOKKERZEEL	1.058	20	3	12	1.443	28	-	17	40	3	-	41

N.I.S.		TABEL OO.14 B										BLZ. 2.- FOL. 2.-		ALLE ADMINISTRATIEVE EENHEDEN
BEVOLKING OP 1-1-1998		PARTIKULIERE HUISHOUDENS VOLGENS TYPE VAN HUISHOUDEN (GEDETAILLEERD)												
HUISHOUDENS														
MOEDER MET ONGEH. KINDEREN				HUISHOUDENS MET 2 FAMILIEKERNEN								HUISH. MET MEER DAN 2 FAMILIEKERNEN	WOONPLAATS	
ZONDER ANDERE PERSONEN	(SCH.-) VADER, (SCH.-) MOEDER	(SCH.-) VADER, (SCH.-) MOEDER + ANDER	ANDEREN	ECHT. + GEHUWDE KINDEREN	ECHT. + GEHUWDE KLEINK.	ECHT. + (SCH.-) ZOON + KLEINK.	ECHT. + (SCH.-) DOCHTER + KLEINK.	ECHT. EN ANDERE FAM.-KERN	ECHT. MET KIND. + ANDERE KERN	TWEE KERNEN EENOU- DERHUIS- HOUDEN				
2.022	44	4	357	30	61	12	30	28	48	55	1	MECHELEN		
396	5	-	77	19	30	3	7	8	11	17	1	NIJLEN		
277	5	1	59	16	24	3	6	10	5	8	-	PUTTE		
251	1	-	62	9	10	1	3	3	6	12	-	PUURS		
132	2	-	19	3	12	-	-	3	6	1	1	SINT-AMANDS		
343	1	-	58	1	2	1	2	-	-	7	-	SINT-KATELIJNE-WAVER		
463	5	-	111	4	7	4	10	8	11	22	4	WILLEBROEK		
7.753	112	7	1.342	187	292	48	102	107	150	211	7	ARR. TURNHOUT		
200	3	-	32	6	18	1	3	2	8	1	1	ARENDONK		
40	-	-	8	-	1	-	1	1	3	1	-	BAARLE-HERTOG		
326	6	-	56	13	12	4	6	8	9	8	1	BALEN		
264	4	-	52	9	12	1	5	6	9	8	-	BEERSE		
140	1	-	18	3	5	-	1	-	3	9	-	DESSEL		
672	8	-	91	16	26	5	5	10	8	20	1	GEEL		
163	2	1	57	7	5	3	2	2	3	7	-	GROBBENDONK		
675	9	-	150	16	17	3	15	10	11	14	1	HERENTALS		
179	6	-	27	6	4	2	1	4	5	4	-	HERENTHOUT		
250	3	1	32	13	10	5	6	3	1	6	-	HERSELT		
263	7	-	42	5	16	3	3	1	4	8	-	HOOGSTRAKEN		
172	1	-	22	5	15	2	2	4	1	6	1	HULSHOUT		
309	3	-	57	1	3	-	2	4	2	12	-	KASTERLEE		
253	5	1	47	4	15	2	4	7	4	5	-	LAAKDAL		
233	2	1	54	5	14	1	2	5	10	7	-	LILLE		
186	6	-	25	4	20	1	4	1	5	1	-	MEERHOUT		
113	1	-	28	4	4	1	3	3	1	6	-	MERKSPLAS		
620	7	1	88	21	33	4	10	13	12	12	2	MOL		
195	3	-	33	5	1	2	3	-	4	9	-	OLEN		
215	4	-	38	5	11	1	2	-	3	9	-	OUD-TURNHOUT		
170	1	1	39	5	13	-	2	-	7	5	-	RAVELS		
122	1	-	25	3	8	1	2	4	4	1	-	RETIE		
178	1	-	27	1	1	-	3	1	3	6	-	RIJKEVORSEL		
1.086	15	1	170	9	10	4	8	9	15	27	-	TURNHOUT		
157	2	-	30	3	7	-	3	2	4	2	-	VORSELAAR		
165	4	-	27	1	-	-	1	1	-	9	-	VORSELAAR		
407	7	-	67	17	11	2	3	6	11	8	-	WESTERLO		
23.361	488	25	4.593	441	827	115	382	234	359	712	16	VLAAMS BRABANT		
13.687	308	13	2.902	193	467	71	222	118	203	454	8	ARR. HALLE-VILVOORDE		
234	6	1	67	8	16	1	3	3	5	6	-	AFFLIGEM		
710	14	1	155	11	23	4	9	5	12	15	1	ASSE		
558	12	-	124	4	15	2	8	4	4	27	-	BEERSEL		
32	3	-	14	2	6	-	-	1	1	2	-	BEVER		
1.050	19	-	217	17	23	1	20	8	12	37	-	DILBEEK		
164	-	-	43	-	4	-	2	1	3	5	-	DROGENBOS		
143	4	2	46	13	15	-	5	2	7	6	-	GALMAARDEN		
138	5	-	41	6	23	2	7	4	2	3	1	GOOIK		
869	20	-	172	7	29	3	8	6	9	38	-	GRIMBERGEN		
875	11	1	194	5	17	3	11	8	12	29	-	HALLE		
100	5	1	36	7	28	5	6	1	5	8	1	HERNE		
234	4	-	55	-	-	-	1	1	-	4	-	HOEILAART		
205	8	1	52	7	7	1	4	2	5	6	-	KAMPENHOUT		
171	3	-	42	3	10	-	6	2	3	8	-	KAPELLE-OP-DEN-BOS		
366	11	1	65	2	8	5	5	4	10	5	-	KRAAINEM		
159	8	-	36	5	14	2	5	1	4	6	-	LENNIK		
270	10	-	51	6	5	3	6	6	7	11	-	LIEDEKERKE		
158	2	-	21	-	-	-	2	-	1	4	-	LINKEBEEK		
333	8	1	47	4	11	2	8	10	5	4	-	LONDERZEEL		
324	5	-	70	1	4	3	4	1	1	17	-	MACHELEN		
421	12	-	90	4	10	-	3	3	7	12	3	MEISE		
284	7	-	55	8	29	2	5	4	13	8	-	MERCHTEM		
241	3	-	38	4	12	1	5	2	6	7	1	OPWIJK		
576	10	1	92	1	11	3	8	3	3	13	-	OVERIJSE		
61	3	-	12	3	5	1	-	2	3	2	-	PEPINGEN		
225	7	-	46	5	12	4	1	2	7	9	-	ROOSDAAL		
498	17	-	121	5	13	2	13	7	9	19	-	SINT-GENESIUS-RODE		
785	27	1	226	16	33	7	16	3	10	30	1	SINT-PIETERS-LEEUV		
225	1	-	50	6	5	-	4	-	6	8	-	STEENOKKERZEEL		

N.I.S. BEVOLKING OP 1-1-1998 HUISHOUDENS	TABEL OO.14 B								BLZ. 3.- FOL. 1.-				ALLE ADMINISTRATIEVE EENHEDEN
	PARTIKULIERE HUISHOUDENS VOLGENS TYPE VAN HUISHOUDEN (GEDETAILLEERD)												
WOONPLAATS	ECHTP. ZONDER KINDEREN				ECHTP. MET ONGEHUWDE KINDEREN				VADER MET ONGEHUWDE KINDEREN				
	ZONDER ANDERE PER- SONEN	(SCH.-) VADER, (SCH.-) MOEDER	(SCH.-) VADER, (SCH.-) MOEDER + ANDER	ANDEREN	ZONDER ANDERE PER- SONEN	(SCH.-) VADER, (SCH.-) MOEDER	(SCH.-) VADER, (SCH.-) MOEDER + ANDER	ANDEREN	ZONDER ANDERE PER- SONEN	(SCH.-) VADER, (SCH.-) MOEDER	(SCH.-) VADER, (SCH.-) MOEDER + ANDER	ANDEREN	
TERNAT	1.297	29	-	45	2.090	48	2	28	51	2	2	58	
VILVOORDE	3.504	23	-	56	4.025	37	4	69	160	2	-	235	
WEMMEL	1.327	26	1	16	1.624	33	2	25	66	1	-	93	
WEZEMBEEK-OPPEM	1.091	10	-	22	1.873	27	-	50	51	2	-	68	
ZAVENTEM	2.642	36	3	34	3.380	47	2	57	124	3	-	124	
ZEMST	1.970	41	1	43	3.032	45	2	30	66	2	-	70	
ARR. LEUVEN	44.537	800	28	804	60.504	1.014	34	897	2.094	50	5	1.287	
AARSCHOT	3.160	39	-	43	3.891	42	1	29	153	3	-	56	
BEGIJNENDIJK	924	28	-	18	1.371	26	-	15	39	1	-	24	
BEKKEVOORT	508	15	1	13	799	32	1	12	28	1	-	7	
BERTEM	782	21	-	10	1.315	20	1	25	35	1	-	40	
BIERBEEK	761	17	1	13	1.283	30	-	26	33	1	-	20	
BOORTMEERBEEK	1.130	31	3	13	1.611	28	2	30	47	2	-	35	
BOUTERSEM	662	27	-	20	1.004	46	-	23	27	2	-	18	
DIEST	2.098	16	1	35	2.997	31	4	38	126	2	-	46	
GEETBETS	559	24	1	15	796	30	-	19	23	-	-	9	
GLABBEEK	481	22	-	15	709	37	2	13	21	1	-	11	
HAACHT	1.275	26	1	21	1.889	30	-	31	52	3	1	26	
HERENT	1.710	22	3	57	2.618	41	1	71	78	1	-	44	
HOEGAARDEN	602	13	-	7	818	10	-	8	27	-	-	30	
HOLSBEEK	798	9	-	21	1.317	24	3	27	33	1	-	29	
HULDENBERG	812	24	-	14	1.294	15	-	11	26	-	-	41	
KEERBERGEN	1.034	19	1	25	1.778	29	1	23	53	-	-	43	
KORTENAKEN	748	33	2	33	1.016	54	-	17	27	1	-	11	
KORTENBERG	1.625	29	1	12	2.367	29	3	34	79	1	1	73	
LANDEN	1.480	49	1	44	1.921	67	2	31	45	6	-	46	
LEUVEN	8.278	76	1	109	9.104	78	2	110	394	7	-	280	
LINTER	687	30	1	21	974	34	3	18	31	2	1	22	
LUBBEEK	1.217	24	3	18	2.099	38	-	27	70	6	-	40	
OD-HEVERLEE	868	28	1	13	1.550	22	1	25	48	3	-	36	
ROTSELAAR	1.369	15	1	27	2.124	33	1	26	78	2	-	57	
SCHERPENHEUVEL-ZICHEM	2.453	48	-	37	2.999	61	2	50	88	-	1	55	
TERVUREN	1.772	41	3	28	2.903	38	-	47	99	-	1	84	
TIELT-WINGE	951	13	1	17	1.425	24	-	21	57	1	-	20	
TIENEN	3.770	4	-	50	3.794	-	1	37	176	-	-	18	
TREMELO	1.276	32	-	31	1.884	32	1	30	53	1	-	49	
ZOUTLEEUW	747	25	1	24	1.054	33	2	23	48	1	-	17	
LIMBURG	65.378	1.339	50	1.403	116.102	2.758	100	2.034	3.564	97	9	1.493	
ARR. HASSELT	32.190	675	25	688	54.928	1.267	47	944	1.724	52	4	774	
AS	596	9	-	10	1.083	42	1	22	34	1	-	17	
BERINGEN	3.429	48	-	53	6.195	81	3	84	177	2	-	74	
DIEPENBEEK	1.410	26	1	38	2.647	57	2	39	78	1	1	36	
GENK	4.359	92	5	91	8.517	288	16	172	249	17	-	140	
GINGELOM	775	53	2	35	970	64	1	33	33	-	-	12	
HALEN	773	17	1	12	1.207	40	2	24	32	2	-	7	
HAM	938	19	-	13	1.419	23	1	21	52	1	-	12	
HASSELT	6.119	79	3	107	8.982	142	4	121	350	6	-	148	
HERK-DE-STAD	991	25	2	24	1.734	47	-	33	51	1	1	17	
HEUSDEN-ZOLDER	2.178	44	3	79	4.475	87	3	106	126	2	-	59	
LEOPOLDSBURG	1.324	29	-	27	1.873	29	-	19	81	3	1	33	
LUMMEN	1.226	24	1	19	2.120	39	1	30	54	1	-	24	
NIEUWERKERKEN	534	16	-	21	926	44	3	21	30	-	-	11	
OPGLABBEEK	687	13	-	15	1.528	30	-	32	27	1	-	22	
SINT-TRUIDEN	3.374	118	3	85	4.930	149	6	108	160	12	1	69	
TESSENDERLO	1.414	29	2	26	2.298	40	3	27	80	1	-	37	
ZONHOVEN	1.567	25	1	24	2.959	40	1	44	82	1	-	40	
ZUTENDAAL	496	9	1	9	1.065	25	-	8	28	-	-	16	
ARR. MAASEIK	17.735	248	7	334	33.927	570	21	517	947	17	3	351	
BOCHOLT	1.006	15	-	19	1.864	29	1	31	54	2	-	17	
BREE	1.160	17	-	26	2.105	42	1	31	54	2	-	16	
DILSEN-STOKKEM	1.385	46	2	40	2.790	68	3	62	83	4	-	31	
HAMONT-ACHEL	1.292	13	-	16	2.002	33	-	25	51	-	-	19	
HECHTEL-EKSEL	984	12	-	12	1.705	18	1	27	46	-	-	22	
HOUTHALEN-HELCHTEREN	2.028	30	2	53	4.515	101	6	90	115	2	2	51	
KINROOI	930	11	-	16	1.917	44	1	41	48	-	-	20	

N.I.S.		TABEL OO. 14 B										BLZ. 3.- FOL. 2.-		ALLE ADMINISTRATIEVE EENHEDEN
BEVOLKING OP 1-1-1998		PARTIKULIERE HUISHOUDENS VOLGENS TYPE VAN HUISHOUDEN (GEDETAILLEERD)												
HUISHOUDENS		MOEDER MET ONGEH. KINDEREN				HUISHOUDENS MET 2 FAMILIEKERNEN							HUISH. MET MEER DAN 2 FAMILIEKERNEN	WOONPLAATS
ZONDER ANDERE PERSONEN	(SCH.-) VADER, (SCH.-) MOEDER	(SCH.-) VADER, (SCH.-) MOEDER + ANDER	ANDEREN	ECHTP. + GEHUWDE KINDEREN	ECHTP. + GEHUWDE KINDEREN + KLEINK.	ECHTP. + (SCH.-) ZOON + KLEINK.	ECHTP. + (SCH.-) DOCHTER + KLEINK.	ECHTP. EN ANDERE FAM.-KERN	ECHTP. MET KIND. + ANDERE KERN	TWEE KERNEN EENOU- DERHUIS- HOUDEN				
321	10	-	66	6	12	2	5	3	1	15	-	TERNAT		
979	10	-	164	4	10	2	9	6	9	37	-	VILVOORDE		
463	5	2	111	4	14	5	7	4	3	12	-	WEMMEL		
397	10	-	47	5	9	-	5	-	4	12	-	WEZEMBEEK-OPPEM		
759	20	-	151	7	21	4	7	5	10	18	-	ZAVENTEM		
359	8	-	85	7	13	1	14	4	4	11	-	ZEMST		
9.674	180	12	1.691	248	360	44	160	116	156	258	8	ARR. LEUVEN		
594	8	1	124	3	2	1	11	4	7	15	-	AARSCHOT		
161	4	-	30	10	10	3	2	4	5	5	-	BEGIJNENDIJK		
95	3	-	18	8	17	2	1	5	7	5	1	BEKKEVOORT		
168	2	-	28	2	1	-	4	-	1	8	-	BERTEM		
144	5	-	20	6	10	1	4	2	3	6	-	BIERBEEK		
198	5	1	64	7	9	1	6	3	4	13	-	BOORTMEERBEEK		
101	4	-	26	10	9	-	7	5	6	5	-	BOUTERSEM		
513	3	-	71	8	5	4	4	8	10	11	3	DIEST		
103	5	-	21	14	13	1	5	4	6	5	-	GEETBETS		
75	5	-	13	14	8	1	1	4	5	-	-	GLABBEEK		
246	7	-	55	6	11	3	4	3	4	7	-	HAACHT		
342	6	-	71	6	10	2	6	3	3	12	-	HERENT		
120	2	-	20	3	1	1	4	2	4	2	-	HOEGAARDEN		
126	2	-	20	2	12	-	6	3	2	4	-	HOLSBEEK		
170	4	-	35	3	3	1	5	-	1	7	-	HULDENBERG		
221	6	-	53	10	14	2	4	5	2	7	-	KEERBERGEN		
114	5	1	24	16	42	3	6	4	9	3	-	KORTENAKEN		
376	6	-	83	1	10	2	6	2	3	6	-	KORTENBERG		
367	8	1	84	17	17	-	6	6	5	12	-	LANDEN		
2.164	25	1	250	12	10	3	18	6	16	39	2	LEUVEN		
102	2	-	18	17	20	1	2	3	4	7	1	LINTER		
216	3	-	45	8	15	2	9	9	6	3	-	LUBBEEK		
179	6	2	36	6	17	-	3	5	6	4	1	OUD-HEVERLEE		
248	4	2	61	6	11	-	4	4	5	8	-	ROTSelaar		
453	13	1	98	25	26	5	9	7	9	13	-	SCHERPENHEUVEL-ZICHEM		
467	10	1	89	3	9	1	9	2	7	15	-	TERVUREN		
189	7	-	32	6	7	-	3	3	2	8	-	TIELT-WINGE		
1.023	9	-	95	1	-	2	2	2	-	7	-	TIENEN		
233	5	1	72	7	16	1	5	5	8	13	-	TREMELO		
166	6	-	35	11	25	1	4	3	6	8	-	ZOUTLEEuw		
16.944	360	16	2.277	620	1.345	127	315	541	733	343	62	LIMBURG		
8.605	192	12	1.155	314	628	64	159	271	407	177	42	ARR. HASSELT		
165	3	1	22	5	7	2	1	2	5	3	-	AS		
770	14	3	76	1	3	4	7	5	14	12	-	BERINGEN		
307	7	1	48	22	29	3	2	13	14	10	1	DIEPENBEEK		
1.551	51	1	200	54	215	19	29	98	155	38	21	GENK		
135	8	-	30	18	27	4	3	4	7	4	-	GINGELOM		
142	5	-	20	17	13	1	-	5	2	2	-	HALEN		
162	3	-	20	3	7	-	6	6	6	8	-	HAM		
1.886	31	3	201	27	40	4	26	27	41	26	2	HASSELT		
228	6	-	47	16	18	1	9	3	5	5	1	HERK-DE-STAD		
566	10	-	70	37	89	5	19	36	79	8	9	HEUSDEN-ZOLDER		
309	3	-	50	5	14	-	10	7	10	10	1	LEOPOLDSBURG		
265	3	-	34	10	20	1	5	9	5	3	-	LUMMEN		
141	4	-	19	18	13	1	7	7	3	5	-	NIEUWERKERKEN		
147	3	1	15	8	17	1	1	5	7	4	1	OPGLABBEEK		
962	28	2	162	46	73	17	25	27	26	20	1	SINT-TRUIDEN		
318	6	-	58	13	19	-	4	5	12	10	2	TESSENDERLO		
426	6	-	56	10	14	1	4	8	10	7	3	ZONHOVEN		
125	1	-	27	4	10	-	1	4	6	2	-	ZUTENDAAL		
4.098	59	2	543	113	276	20	60	117	142	83	11	ARR. MAASEIK		
219	5	-	22	2	13	3	1	6	9	3	1	BOCHOLT		
297	7	-	39	7	25	-	3	8	6	5	-	BREE		
430	13	-	60	17	17	4	10	12	9	7	1	DILSEN-STOKKEM		
212	1	-	33	6	14	1	1	5	10	4	-	HAMONT-ACHEL		
217	1	-	28	6	10	1	1	4	6	4	-	HECHTEL-EKSEL		
577	7	2	68	20	79	1	12	25	38	11	7	HOUTHAIEN-HELCHTEREN		
175	2	-	29	11	16	-	1	5	9	2	-	KINROOI		

N.I.S. BEVOLKING OP 1-1-1998 HUISHOUDENS	TABEL OO.14 B								BLZ. 4.- FOL. 1.-				ALLE ADMINISTRATIEVE EENHEDEN
	PARTIKULIERE HUISHOUDENS VOLGENS TYPE VAN HUISHOUDEN (GEDETAILLEERD)												
	WOONPLAATS	ECHTP. ZONDER KINDEREN				ECHTP. MET ONGEHUWDE KINDEREN				VADER MET ONGEHUWDE KINDEREN			
ZONDER ANDERE PER- SONEN		(SCH.-) VADER, (SCH.-) MOEDER	(SCH.-) VADER, (SCH.-) MOEDER + ANDER	ANDEREN	ZONDER ANDERE PER- SONEN	(SCH.-) VADER, (SCH.-) MOEDER	(SCH.-) VADER, (SCH.-) MOEDER + ANDER	ANDEREN	ZONDER ANDERE PER- SONEN	(SCH.-) VADER, (SCH.-) MOEDER	(SCH.-) VADER, (SCH.-) MOEDER + ANDER	ANDEREN	
LOMMEL	2.620	33	2	39	4.709	53	1	56	142	3	-	55	
MAASEIK	1.852	30	-	41	3.470	60	1	54	124	-	-	41	
MEEUWEN-GRUITRODE	883	9	1	18	2.139	40	1	25	47	2	1	13	
NEERPELT	1.365	11	-	14	2.385	24	2	22	57	-	-	29	
OVERPELT	1.113	12	-	17	1.915	27	1	18	66	-	-	13	
PEER	1.117	9	-	23	2.411	31	2	35	60	2	-	24	
ARR. TONGEREN	15.453	416	18	381	27.247	921	32	573	893	28	2	368	
ALKEN	851	13	2	20	1.710	53	2	23	59	1	-	15	
BILZEN	2.195	67	2	55	4.283	136	5	89	110	4	1	48	
BORGLOON	911	45	-	29	1.392	70	4	30	41	2	-	10	
HEERS	598	22	1	29	855	44	4	29	38	3	-	12	
HERSTAPPE	5	-	-	-	11	1	-	-	2	-	-	-	
HOESELT	745	13	1	12	1.439	37	-	24	42	1	-	15	
KORTESSEM	553	16	-	13	1.246	44	2	24	45	-	-	20	
LANAKEN	2.060	47	1	39	3.218	91	4	70	111	1	1	58	
MAASMECHELEN	2.560	59	-	68	5.145	163	4	128	160	7	-	64	
RIEMST	1.307	35	3	29	2.281	109	2	38	69	2	-	36	
TONGEREN	2.729	70	7	62	4.004	123	3	91	168	7	-	65	
VOEREN	377	8	1	9	627	17	-	9	26	-	-	14	
WELLEN	562	21	-	16	1.036	33	2	18	22	-	-	11	
OOST-VLAANDEREN	133.863	2.030	60	2.288	181.133	3.068	110	2.591	6.383	155	9	4.382	
ARR. AALST	25.898	510	19	488	36.026	829	35	557	1.269	58	1	790	
AALST	7.901	106	2	134	9.849	186	7	136	382	12	-	230	
DENDERLEEUV	1.648	33	-	25	2.381	58	2	36	78	1	-	63	
ERPE-MERE	1.854	34	-	28	2.800	56	2	32	93	4	-	45	
GERAARDSBERGEN	2.950	103	3	61	4.023	126	5	85	174	12	-	124	
HAALERT	1.689	25	2	35	2.539	44	6	44	82	6	-	44	
HERZELE	1.528	26	3	32	2.453	54	-	36	82	4	-	40	
LEDE	1.661	28	2	34	2.461	36	1	32	59	4	-	46	
NINOVE	3.261	74	3	74	4.761	128	7	91	175	7	1	127	
SINT-LIEVENS-HOUTEM	913	23	2	21	1.323	45	2	16	32	4	-	26	
ZOTTEGEM	2.493	58	2	44	3.436	96	3	49	112	4	-	45	
ARR. DENDERMONDE	18.157	277	7	296	26.159	436	21	350	884	15	-	549	
BERLARE	1.270	16	-	23	1.976	32	2	27	77	-	-	47	
BUGGENHOUT	1.397	34	2	15	2.018	38	2	29	71	5	-	20	
DENDERMONDE	4.240	54	2	63	5.810	94	4	78	202	4	-	142	
HAMME	2.164	21	1	52	3.180	38	2	61	128	1	-	67	
LAARNE	1.161	19	-	16	1.741	29	1	19	49	-	-	30	
LEBBEKE	1.760	38	-	35	2.422	47	3	26	81	-	-	50	
WAASMUNSTER	977	8	-	17	1.486	17	1	21	28	-	-	33	
WETTEREN	2.333	43	1	35	2.950	52	2	38	108	1	-	77	
WICHELEN	1.066	16	-	15	1.599	26	3	17	54	1	-	40	
ZELE	1.789	28	1	25	2.977	63	1	34	86	3	-	43	
ARR. EEKLO	8.193	128	7	173	10.574	202	6	176	408	8	1	252	
ASSENEDE	1.424	20	2	16	1.894	35	-	31	66	2	-	40	
EEKLO	1.978	27	-	70	2.299	30	1	51	109	2	-	71	
KAPRIJKE	573	12	-	6	889	22	-	11	33	-	1	11	
MALDEGEM	2.154	29	2	37	3.163	73	3	44	103	2	-	64	
SINT-LAUREINS	688	18	1	8	904	22	2	13	28	-	-	9	
ZELZATE	1.376	22	2	36	1.425	20	-	26	69	2	-	57	
ARR. GENT	48.534	610	14	748	62.498	792	24	866	2.319	40	4	1.764	
AALTER	1.673	37	1	28	2.740	52	1	34	71	-	-	37	
DEINZE	2.740	38	-	30	3.953	53	2	31	111	2	-	50	
DE PINTE	958	13	-	20	1.586	13	-	11	30	1	-	30	
DESTELBERGEN	1.771	31	-	28	2.448	37	1	24	80	2	-	74	
EVERGEM	3.233	48	1	57	4.336	62	1	73	131	2	1	93	
GAVERE	1.142	22	-	18	1.782	25	1	21	48	3	-	41	
GENT	22.041	171	6	307	23.196	203	7	326	1.177	17	2	1.011	
KNESSELARE	793	14	-	16	1.129	10	-	27	38	2	-	14	
LOCHRISTI	1.724	22	-	19	2.885	35	1	27	74	-	-	67	
LOVENDEGEM	967	19	-	20	1.342	14	-	14	37	-	-	36	
MELLE	1.020	9	-	11	1.405	13	2	25	48	1	-	26	
MERELBEKE	2.117	30	1	40	3.048	41	1	40	83	1	-	62	

N.I.S.		TABEL OO.14 B										BLZ. 4.- FOL. 2.-		ALLE ADMINISTRATIEVE EENHEDEN
BEVOLKING OP 1-1-1998		PARTIKULIERE HUISHOUDENS VOLGENS TYPE VAN HUISHOUDEN (GEDETAILLEERD)												
HUISHOUDENS		MOEDER MET ONGEH. KINDEREN				HUISHOUDENS MET 2 FAMILIEKERNEN							HUISH. MET MEER DAN 2 FAMILIEKERNEN	WOONPLAATS
ZONDER ANDERE PERSONEN	(SCH.-) VADER, (SCH.-) MOEDER	(SCH.-) VADER, (SCH.-) MOEDER + ANDER	ANDEREN	ECHTP. + GEHUWDE KINDEREN	ECHTP. + GEHUWDE KINDEREN + KLEINK.	ECHTP. + (SCH.-) ZOON + KLEINK.	ECHTP. + (SCH.-) DOCHTER + KLEINK.	ECHTP. EN ANDERE FAM.-KERN	ECHTP. MET KIND. + ANDERE KERN	TWEE KERNEN EENOU- DERHUIS- HOUDEN				
558	10	-	82	16	30	2	13	12	13	17	2	LOMMEL		
481	6	-	53	9	17	3	4	12	8	11	-	MAASEIK		
190	6	-	23	8	17	1	4	14	9	4	-	MEEUWEN-GRUITRODE		
267	1	-	40	3	9	3	3	6	8	4	-	NEERPELT		
197	-	-	34	5	11	-	5	3	4	6	-	OVERPELT		
278	-	-	32	3	18	1	2	5	13	5	-	PEER		
4.241	109	2	579	193	441	43	96	153	184	83	9	ARR. TONGEREN		
223	9	-	30	15	14	2	4	8	6	4	-	ALKEN		
660	14	-	80	30	83	6	10	15	30	9	1	BILZEN		
201	7	-	24	15	39	1	9	8	6	5	2	BORGLOON		
127	8	-	20	11	37	4	7	6	7	2	-	HEERS		
-	-	-	1	-	1	-	-	-	-	-	-	HERSTAPPE		
197	3	-	22	6	2	-	3	5	6	9	-	HOESELT		
192	1	-	31	7	16	1	4	7	6	5	1	KORTESSEM		
486	15	-	83	22	43	6	8	13	17	6	-	LANAKEN		
826	23	-	100	41	73	8	24	52	58	20	4	MAASMECHELEN		
295	8	1	52	15	36	4	8	10	11	10	-	RIEMST		
807	17	1	107	25	70	10	10	21	27	11	1	TONGEREN		
80	3	-	12	-	7	1	2	-	4	1	-	VOEREN		
147	1	-	17	6	20	-	7	8	6	1	-	WELLEN		
30.478	629	36	6.265	544	1.124	158	433	354	662	851	65	OOST-VLAANDEREN		
6.154	169	10	1.393	149	254	46	120	84	128	142	3	ARR. AALST		
2.004	50	2	449	39	55	8	29	21	30	41	2	AALST		
410	13	2	101	13	17	4	10	5	9	14	-	DENDERLEEUEW		
425	9	-	102	8	16	2	7	2	7	9	-	ERPE-MERE		
739	25	1	184	21	45	9	15	12	21	20	-	GERAARDSBERGEN		
372	10	2	84	7	14	1	4	9	4	7	-	HAALERT		
307	7	1	64	9	19	4	6	5	10	7	-	HERZELE		
373	13	1	77	8	7	1	6	6	6	10	-	LEDE		
844	22	1	188	31	37	8	21	15	20	15	1	NINOVE		
134	4	-	30	5	14	4	4	4	9	8	-	SINT-LIEVENS-HOUTEM		
546	16	-	114	8	30	5	18	5	12	11	-	ZOTTEGEM		
4.077	100	3	828	90	183	23	66	58	86	108	11	ARR. DENDERMONDE		
253	10	-	63	6	13	2	5	6	5	11	-	BERLARE		
242	10	-	68	8	15	2	6	5	4	9	-	BUGGENHOUT		
1.079	28	-	199	18	37	3	13	12	14	19	3	DENDERMONDE		
470	8	2	91	7	18	2	6	6	15	11	4	HAMME		
215	4	-	35	7	7	1	6	1	2	3	-	LAARNE		
388	9	-	82	8	20	2	8	8	3	15	-	LEBBEKE		
184	1	-	32	8	14	3	3	3	4	9	-	WAASMUNSTER		
572	16	-	116	15	17	3	8	4	10	12	-	WETTEREN		
228	5	1	57	4	15	2	5	3	2	10	-	WICHELEN		
446	9	-	85	9	27	3	6	10	27	9	4	ZELE		
1.689	43	1	336	35	62	10	30	19	27	55	2	ARR. EEKLO		
248	5	-	42	6	6	4	3	4	4	6	-	ASSENEDE		
493	16	1	100	7	12	3	11	1	4	14	1	EEKLO		
110	2	-	28	3	11	-	2	2	2	4	-	KAPRIJKE		
399	12	-	84	16	25	2	9	9	7	16	1	MALDEGEM		
128	1	-	21	2	5	-	2	1	4	5	-	SINT-LAUREINS		
311	7	-	61	1	3	1	3	2	6	10	-	ZELZATE		
11.556	188	12	2.122	144	324	52	117	111	257	321	34	ARR. GENT		
297	5	-	48	10	21	3	4	2	9	9	-	AALTER		
487	8	1	136	8	19	1	3	7	9	14	-	DEINZE		
176	9	-	46	4	7	2	4	1	1	2	-	DE PINTE		
366	7	-	75	5	19	2	3	2	3	12	-	DESTELBERGEN		
581	8	-	137	11	22	2	14	11	9	15	-	EVERGEM		
196	3	-	51	8	12	4	2	2	7	15	-	GAVERE		
6.695	92	8	1.033	35	115	23	48	59	178	162	31	GENT		
155	1	-	30	5	6	3	-	2	3	5	-	KNESSELARE		
295	6	1	55	5	9	2	3	2	5	10	-	LOCHRISTI		
186	2	-	33	2	5	-	2	2	-	6	-	LOVENDEGEM		
206	3	-	49	5	1	-	6	2	-	13	-	MELLE		
402	9	-	107	9	12	4	6	3	7	10	-	MERELBEKE		

N.I.S. BEVOLKING OP 1-1-1998 HUISHOUDENS	TABEL OO.14 B								BLZ. 5.- FOL. 1.-				ALLE ADMINISTRA- TIEVE EENHEDEN
	PARTIKULIERE HUISHOUDENS VOLGENS TYPE VAN HUISHOUDEN (GEDETAILLEERD)												
	WOONPLAATS	ECHTP. ZONDER KINDEREN				ECHTP. MET ONGEHUWDE KINDEREN				VADER MET ONGEHUWDE KINDEREN			
ZONDER ANDERE PER- SONEN		(SCH.-) VADER, (SCH.-) MOEDER	(SCH.-) VADER, (SCH.-) MOEDER + ANDER	ANDEREN	ZONDER ANDERE PER- SONEN	(SCH.-) VADER, (SCH.-) MOEDER	(SCH.-) VADER, (SCH.-) MOEDER + ANDER	ANDEREN	ZONDER ANDERE PER- SONEN	(SCH.-) VADER, (SCH.-) MOEDER	(SCH.-) VADER, (SCH.-) MOEDER + ANDER	ANDEREN	
MOERBEKE	608	14	-	5	813	7	-	4	39	-	-	18	
NAZARETH	978	13	1	17	1.617	24	-	29	41	1	-	24	
NEVELE	1.102	20	-	17	1.613	36	1	24	46	-	-	26	
OOSTERZELE	1.138	42	2	26	1.941	66	2	54	58	3	-	34	
SINT-MARTENS-LATEM	799	10	1	12	1.181	16	2	22	44	1	-	28	
WAARSCHOOT	854	14	-	16	1.138	19	1	12	36	-	-	28	
WACHTEBEKE	707	13	-	23	914	13	-	30	28	-	-	13	
ZOMERGEM	790	10	-	21	1.215	14	1	22	38	2	1	29	
ZULTE	1.379	20	1	17	2.216	39	-	16	61	2	-	23	
ARR. OUDENAARDE	10.901	231	3	261	15.514	390	12	239	536	19	-	331	
BRAKEL	1.262	44	-	40	1.883	57	3	27	71	-	-	37	
HOREBEKE	148	2	-	4	303	6	-	5	7	-	-	4	
KLUISBERGEN	597	11	-	16	823	14	-	15	27	1	-	20	
KRUISSHOUTEM	735	10	-	10	1.191	27	1	15	38	-	-	11	
LIERDE	622	17	-	24	891	29	1	18	37	1	-	16	
MAARKEDAL	557	13	-	24	910	29	1	14	29	1	-	14	
OUDENAARDE	2.811	46	1	50	3.711	84	4	38	131	5	-	57	
RONSE	2.224	56	1	48	2.797	58	1	60	115	7	-	121	
WORTEGEM-PETEGEM	537	8	-	13	926	35	-	7	29	-	-	12	
ZINGEM	689	9	-	15	953	17	-	16	25	3	-	23	
ZWALM	719	15	1	17	1.126	34	1	24	27	1	-	16	
ARR. SINT-NIKLAAS	22.180	274	10	322	30.362	419	12	403	967	15	3	696	
BEVEREN	4.419	52	2	63	6.480	98	4	102	188	2	-	169	
KRUIBEKE	1.539	15	1	21	2.013	27	-	28	66	2	1	49	
LOKEREN	3.437	51	3	62	4.824	71	2	71	194	1	-	94	
SINT-GILLIS-WAAS	1.700	26	1	29	2.546	41	-	26	59	-	-	51	
SINT-NIKLAAS	6.932	61	1	75	8.594	104	1	94	290	6	2	189	
STEKENE	1.652	41	-	27	2.406	41	3	31	63	3	-	59	
TEMSE	2.501	28	2	45	3.499	37	2	51	107	1	-	85	
WEST-VLAANDEREN	116.042	1.485	36	1.601	153.666	1.975	73	1.840	4.977	88	4	2.783	
ARR. BRUGGE	27.274	332	6	364	35.199	424	14	482	1.201	24	-	837	
BEERNEM	1.355	22	-	26	2.166	28	2	31	66	1	-	36	
BLANKENBERGE	1.889	20	-	31	1.767	17	1	25	83	1	-	93	
BRUGGE	11.597	119	2	150	14.191	140	6	219	557	12	-	404	
DAMME	985	14	-	15	1.652	20	-	12	41	-	-	25	
JABBEKE	1.230	17	-	15	2.130	22	-	21	45	1	-	28	
KNOKKE-HEIST	3.916	42	2	38	3.635	42	2	45	139	3	-	113	
OOSTKAMP	2.055	32	1	26	3.171	46	1	50	90	-	-	44	
TORHOUT	1.884	21	-	33	2.716	50	2	25	99	4	-	29	
ZEDELGEM	2.102	41	1	27	3.376	50	-	44	75	2	-	57	
ZUIENKERKE	261	4	-	3	395	9	-	10	6	-	-	8	
ARR. DIKSMUIDE	4.810	84	1	67	6.902	140	4	79	206	3	-	96	
DIKSMUIDE	1.492	32	1	25	2.151	42	-	30	73	1	-	34	
HOUTHULST	886	11	-	9	1.294	25	-	13	38	1	-	17	
KOEKELARE	865	15	-	10	1.168	31	-	15	33	1	-	24	
KORTEMARK	1.259	24	-	17	1.830	36	4	17	44	-	-	15	
LO-RENINGE	308	2	-	6	459	6	-	4	18	-	-	6	
ARR. IEPER	10.464	155	5	152	14.776	239	12	160	488	10	-	219	
HEUVELLAND	745	9	-	12	1.208	30	3	18	42	1	-	27	
IEPER	3.462	45	1	49	4.847	73	3	55	162	3	-	78	
LANGEMARK-POELKAPPELLE	779	12	-	4	1.133	20	-	10	28	-	-	15	
MESEN	102	2	-	1	124	2	-	2	8	1	-	3	
POPERINGE	1.826	27	2	33	2.763	41	2	28	92	3	-	44	
VLETEREN	355	9	-	6	482	17	1	14	23	-	-	5	
WERVIK	1.949	23	-	27	2.536	22	2	20	74	1	-	35	
ZONNEBEKE	1.246	28	2	20	1.683	34	1	13	59	1	-	12	
ARR. KORTRIJK	28.196	297	8	318	40.164	410	12	417	1.172	13	-	533	
ANZEGEM	1.310	26	1	16	2.157	35	1	13	61	-	-	19	
AVELGEM	935	21	1	20	1.255	22	-	18	40	1	-	19	
DEERLIJK	1.136	8	-	12	1.839	13	1	17	40	-	-	22	
HARELBEKE	2.853	32	-	31	3.942	35	3	36	106	3	-	43	
KORTRIJK	7.525	54	-	73	9.879	77	3	100	343	3	-	143	



N.I.S.		TABEL OO.14 B										BLZ. 5.- FOL. 2.-		ALLE ADMINISTRATIEVE EENHEDEN
BEVOLKING OP 1-1-1998		PARTIKULIERE HUISHOUDENS VOLGENS TYPE VAN HUISHOUDEN (GEDETAILLEERD)												
HUISHOUDENS		MOEDER MET ONGEH. KINDEREN				HUISHOUDENS MET 2 FAMILIEKERNEN							HUISH. MET MEER DAN 2 FAMILIEKERNEN	WOONPLAATS
ZONDER ANDERE PERSONEN	(SCH.-) VADER, (SCH.-) MOEDER	(SCH.-) VADER, (SCH.-) MOEDER + ANDER	ANDEREN	ECHTP. + GEHUWDE KINDEREN	ECHTP. + GEHUWDE KINDEREN + KLEINK.	ECHTP. + (SCH.-) ZOON + KLEINK.	ECHTP. + (SCH.-) DOCHTER + KLEINK.	ECHTP. EN ANDERE FAM.-KERN	ECHTP. MET KIND. + ANDERE KERN	TWEE KERNEN EENOU- DERHUIS- HOUDEN				
96	1	-	24	1	2	-	3	-	1	4	-	MOERBEKE		
186	8	-	37	2	13	-	2	4	1	7	-	NAZARETH		
170	4	-	50	7	8	2	2	4	3	4	-	NEVELE		
256	8	-	49	10	16	1	6	3	6	7	1	OOSTERZELE		
179	3	1	47	4	6	-	4	1	8	5	-	SINT-MARTENS-LATEM		
139	2	-	26	1	4	1	-	1	1	1	-	WAARSCHOOT		
117	2	-	30	-	5	-	-	-	1	5	1	WACHTEBEKE		
124	2	-	24	4	5	-	1	1	1	4	-	ZOMERGEM		
247	5	1	35	8	17	2	4	2	4	11	1	ZULTE		
2.366	57	4	514	52	134	14	37	32	49	75	4	ARR. OUDENAARDE		
281	9	1	52	8	27	-	5	4	8	5	-	BRAKEL		
38	1	-	5	2	2	1	-	1	2	-	-	HOREBEKE		
107	3	-	30	7	8	-	1	1	1	6	-	KLUISBERGEN		
101	-	1	19	3	14	-	1	3	3	4	1	KRUISSHOUTEM		
133	1	-	23	3	13	1	3	1	4	4	-	LIERDE		
101	5	1	17	3	17	-	2	1	4	5	-	MAARKEDAL		
581	13	-	128	8	21	2	10	4	7	16	2	OUDENAARDE		
660	18	1	167	6	18	2	7	11	10	26	1	RONSE		
99	1	-	21	4	5	3	4	2	4	4	-	WORTEGEM-PETEGEM		
126	3	-	24	3	5	1	1	1	1	3	-	ZINGEM		
139	3	-	28	5	4	4	3	3	5	2	-	ZWALM		
4.636	72	6	1.072	74	167	13	63	50	115	150	11	ARR. SINT-NIKLAAS		
805	14	-	216	20	47	3	13	6	15	31	1	BEVEREN		
263	8	-	65	7	9	1	5	2	4	11	-	KRUIBEKE		
824	14	-	189	11	24	1	11	12	33	23	4	LOKEREN		
293	5	-	81	10	10	1	2	4	6	8	2	SINT-GILLIS-WAAS		
1.631	21	5	925	13	47	7	20	16	31	46	2	SINT-NIKLAAS		
284	5	-	80	7	17	-	5	6	8	13	-	STEKENE		
536	5	1	116	6	13	-	7	4	18	18	2	TEMSE		
22.707	393	19	4.715	354	582	100	321	217	263	755	14	WEST-VLAANDEREN		
6.215	103	4	1.259	114	171	30	93	70	87	201	4	ARR. BRUGGE		
206	5	-	41	7	16	-	8	9	5	12	-	BEERNEM		
536	10	1	113	-	5	3	4	1	2	21	-	BLANKENBERGE		
3.027	37	-	592	31	37	14	30	26	29	78	-	BRUGGE		
168	5	-	46	9	17	1	3	6	3	12	1	DAMME		
198	7	-	64	10	18	2	4	3	5	11	1	JABBEKE		
864	15	2	148	19	18	3	18	7	17	25	2	KNOKKE-HEIST		
396	10	1	100	13	13	1	7	6	5	14	-	OOSTKAMP		
363	9	-	78	11	24	2	8	7	5	7	-	TORHOUT		
403	5	-	70	13	21	4	11	5	14	16	-	ZEDELGEM		
54	-	-	7	1	2	-	-	-	2	5	-	ZUIENKERKE		
751	9	1	185	20	35	5	17	14	11	39	1	ARR. DIKSMUIDE		
261	4	-	75	5	12	1	4	5	5	12	-	DIKSMUIDE		
132	3	1	32	7	7	1	3	4	1	16	-	HOUTHULST		
133	-	-	31	1	6	2	5	2	2	5	-	KOEKELARE		
186	2	-	43	7	10	1	3	2	2	6	1	KORTEMARK		
39	-	-	4	-	-	-	2	1	1	-	-	LO-RENINGE		
1.907	34	2	359	30	64	8	19	14	24	74	3	ARR. IEPER		
140	4	1	38	2	8	1	1	1	3	3	-	HEUVELLAND		
725	10	-	120	11	13	6	8	3	5	27	2	IEPER		
117	2	1	21	1	5	1	1	-	3	8	-	LANGEMARK-POELKAPELLE		
23	1	-	6	-	2	-	-	-	1	1	-	MESEN		
361	7	-	56	7	11	-	4	5	3	10	-	POPERINGE		
65	2	-	14	1	6	-	1	-	3	2	-	VLETEREN		
331	4	-	65	6	9	-	3	3	5	16	-	WERVIK		
145	4	-	39	2	10	-	1	2	2	7	1	ZONNEBEKE		
5.321	92	2	1.059	49	64	23	66	49	38	159	1	ARR. KORTRIJK		
183	4	-	38	8	11	3	1	2	2	4	-	ANZEGEM		
175	9	-	33	3	5	2	3	-	9	3	-	AVELGEM		
161	3	-	37	2	4	-	1	2	-	3	-	DEERLIJK		
444	9	1	107	9	8	1	11	5	4	17	-	HARELBEKE		
1.775	21	-	281	11	4	5	17	13	5	33	1	KORTRIJK		

N.I.S. BEVOLKING OP 1-1-1998 HUISHOUDENS	TABEL OO.14 B		BLZ. 6.- FOL. 1.-				PARTIKULIERE HUISHOUDENS VOLGENS TYPE VAN HUISHOUDEN (GEDETAILLEERD)		ALLE ADMINISTRATIEVE EENHEDEN			
	ECHTP. ZONDER KINDEREN				ECHTP. MET ONGEHUWDE KINDEREN				VADER MET ONGEHUWDE KINDEREN			
WOONPLAATS	ZONDER ANDERE PER- SONEN	(SCH.-) VADER, (SCH.-) MOEDER	(SCH.-) VADER, (SCH.-) MOEDER + ANDER	ANDEREN	ZONDER ANDERE PER- SONEN	(SCH.-) VADER, (SCH.-) MOEDER	(SCH.-) VADER, (SCH.-) MOEDER + ANDER	ANDEREN	ZONDER ANDERE PER- SONEN	(SCH.-) VADER, (SCH.-) MOEDER	(SCH.-) VADER, (SCH.-) MOEDER + ANDER	ANDEREN
KUURNE	1.322	12	1	17	1.933	16	-	24	54	-	-	26
LENDELEDE	529	8	1	2	843	14	-	13	27	1	-	8
MENEN	3.494	34	2	51	4.187	42	-	57	139	2	-	96
SPIERE-HELKIJN	159	1	-	3	232	6	1	8	10	-	-	9
WAREGEM	3.410	43	-	41	5.519	69	2	59	133	2	-	47
WEVELGEM	3.066	30	1	30	4.783	46	-	38	125	1	-	63
ZWEVEGEM	2.457	28	1	22	3.595	35	1	34	94	-	-	38
ARR. OOSTENDE	15.767	182	4	239	16.448	153	6	244	679	9	3	561
BREDENE	1.374	16	1	21	1.875	7	-	19	61	-	-	60
DE HAAN	1.235	19	-	28	1.342	11	-	15	46	1	-	44
GISTEL	1.043	13	1	18	1.558	14	-	25	42	1	-	30
ICHTEGEM	1.382	27	1	34	1.945	33	1	37	62	1	-	34
MIDDELKERKE	2.021	25	-	30	1.881	14	-	34	72	-	1	60
OOSTENDE	7.772	65	1	92	6.559	55	4	91	364	6	2	305
OUDENBURG	940	17	-	16	1.288	19	1	23	32	-	-	28
ARR. ROESELARE	14.532	204	6	203	20.381	317	11	208	579	13	-	217
HOOGLEDE	900	17	1	13	1.539	23	1	13	34	1	-	11
INGELMUNSTER	1.176	14	-	22	1.607	24	2	14	34	2	-	8
IZEGEM	2.882	45	-	39	3.785	45	2	40	123	2	-	41
LEDEGEM	952	16	-	9	1.459	31	-	8	41	-	-	7
LICHTERVELDE	898	17	1	13	1.273	28	1	15	34	1	-	20
MOORSLEDE	1.174	7	1	20	1.563	33	1	14	58	1	-	10
ROESELARE	5.417	67	3	74	7.513	98	3	86	211	5	-	100
STADEN	1.133	21	-	13	1.642	35	1	18	44	1	-	20
ARR. TIJLT	8.756	147	2	135	13.184	212	7	141	394	8	1	121
ARDOOIE	956	20	1	16	1.458	23	1	20	47	1	-	7
DENTERGEM	717	13	-	11	1.205	12	1	12	23	1	-	10
MEULEBEKE	1.180	22	-	15	1.644	21	-	13	54	-	1	14
OOSTROZEBEKE	706	16	-	14	1.145	17	-	7	30	-	-	12
PITTEM	660	7	-	3	997	21	-	19	24	1	-	10
RUISELEDE	487	7	-	6	764	18	-	6	20	-	-	2
TIJLT	1.899	32	-	30	2.761	41	1	24	104	2	-	29
WIELSBEKE	866	13	-	14	1.362	19	1	12	33	-	-	6
WINGENE	1.285	17	1	26	1.848	40	3	28	59	3	-	31
ARR. VEURNE	6.243	84	4	123	6.612	80	7	109	258	8	-	199
ALVERINGEM	471	4	-	5	630	13	-	11	34	1	-	12
DE PANNE	1.117	18	1	15	995	15	2	10	52	1	-	51
KOKSIJDE	2.456	43	2	55	2.163	30	3	41	78	2	-	52
NIEUWPOORT	1.120	15	1	28	1.145	7	-	32	55	2	-	44
VEURNE	1.079	4	-	20	1.679	15	2	15	39	2	-	40
WAALS GEWEST	264.691	5.579	228	7.078	393.667	8.016	387	9.943	19.263	639	96	21.081
WAALS BRABANT	25.989	621	16	667	43.545	882	66	1.274	1.926	46	9	2.472
ARR. NIJVEL	25.989	621	16	667	43.545	882	66	1.274	1.926	46	9	2.472
BEVEKOM	474	32	-	13	838	26	3	18	40	-	1	45
EIGENBRAKEL	2.760	56	2	77	4.581	80	7	130	186	5	1	273
KASTEELBRAKEL	745	19	-	36	1.127	27	3	22	60	-	-	95
CHASTRE	326	16	-	14	842	17	4	30	26	-	-	47
CHAUMONT-GISTOUX	660	10	1	17	1.337	21	2	46	46	-	1	72
COURT-SAINT-ETIENNE	611	13	1	20	1.085	24	1	37	49	2	-	64
GENEPIEN	1.032	23	1	31	1.723	49	2	47	83	5	-	95
GRAVEN	853	24	-	18	1.508	42	-	40	69	3	-	94
HELECINE	278	17	-	6	327	9	2	12	21	2	-	22
INCOURT	295	11	-	9	519	10	3	18	18	-	-	36
ITTER	440	7	-	16	720	9	-	23	28	-	-	51
GELDENAKEN	865	26	-	28	1.290	49	5	37	76	1	-	65
TERHULPEN	557	7	-	11	880	8	1	21	37	-	-	35
LASNE	929	19	-	19	1.880	38	1	60	90	2	-	83
MONT-SAINT-GUIBERT	365	13	2	5	748	16	1	22	24	-	-	37
NIJVEL	1.933	23	-	45	2.628	27	-	67	147	1	-	176
ORP-JAUCHE	590	27	2	16	911	30	2	24	36	1	1	45
OTTIGNIES-LOUVAIN-LA-NEUVE	1.500	26	1	45	3.172	50	4	87	126	2	-	161
PERWIJS	499	22	-	12	889	22	1	23	24	1	-	50

N.I.S.		TABEL OO.14 B										BLZ. 6.- FOL. 2.-		ALLE ADMINISTRATIEVE EENHEDEN
BEVOLKING OP 1-1-1998		PARTIKULIERE HUISHOUDENS VOLGENS TYPE VAN HUISHOUDEN (GEDETAILLEERD)												
HUISHOUDENS		MOEDER MET ONGEH. KINDEREN				HUISHOUDENS MET 2 FAMILIEKERNEN							HUISH. MET MEER DAN 2 FAMILIEKERNEN	WOONPLAATS
ZONDER ANDERE PERSONEN	(SCH.-) VADER, (SCH.-) MOEDER	(SCH.-) VADER, (SCH.-) MOEDER + ANDER	ANDEREN	ECHTP. + GEHUWDE KINDEREN	ECHTP. + GEHUWDE KLEINK.	ECHTP. + (SCH.-) ZOON +KLEINK.	ECHTP. + (SCH.-) DOCHTER +KLEINK.	ECHTP. EN ANDERE FAM.-KERN	ECHTP. MET KIND. + ANDERE KERN	TWEE KERNEN EENOU- DERHUIS HOUDEN				
225	8	-	49	3	3	-	5	7	5	6	-	1	KUURNE	
75	2	-	11	-	3	-	4	1	1	3	-	-	LENDELEDE	
761	12	-	181	5	10	2	5	3	4	25	-	-	MENEN	
56	-	-	14	-	1	-	-	-	3	1	-	-	SPIERE-HELKIJN	
604	9	1	126	1	13	6	5	9	8	18	-	-	WAREGEM	
516	8	-	112	4	1	1	9	5	3	23	-	-	WEVELGEM	
346	7	-	70	3	1	3	5	2	3	17	-	-	ZWEVEGEM	
3.563	59	3	766	26	42	15	41	19	29	120	1	1	ARR. OOSTENDE	
305	3	-	74	4	1	2	3	1	3	18	-	-	BREDENE	
253	8	-	51	6	3	2	7	4	3	8	-	-	DE HAAN	
218	1	-	68	1	5	1	2	1	4	11	-	-	GISTEL	
182	3	1	65	5	11	2	6	5	6	6	-	-	ICHTEGEM	
348	5	2	92	3	6	3	4	2	3	12	-	-	MIDDELKERKE	
2.129	39	-	379	4	12	4	16	4	9	61	1	1	OOSTENDE	
128	-	-	37	3	4	1	3	2	1	4	-	-	OUDENBURG	
2.410	46	4	557	77	109	8	45	26	36	66	3	3	ARR. ROESELARE	
132	2	-	27	7	9	-	3	2	3	5	-	-	HOOGLEDE	
132	6	1	36	5	5	-	4	3	3	3	-	-	INGELMUNSTER	
500	7	1	104	13	17	2	12	7	9	15	1	1	IZEGEM	
139	2	-	27	3	11	-	3	5	5	5	-	-	LEDEGEM	
113	3	-	33	4	7	-	5	1	1	6	1	1	LICHTERVELDE	
133	6	-	39	8	17	1	2	1	6	5	-	-	MOORSLEDE	
1.109	19	1	257	30	22	4	15	6	6	23	1	1	ROESELARE	
152	1	1	34	7	21	1	1	1	3	4	-	-	STADEN	
1.326	28	1	256	23	69	4	20	18	25	46	1	1	ARR. TIELT	
138	4	-	25	2	11	-	3	4	6	4	-	-	ARDOOIE	
115	2	-	23	-	5	-	2	1	1	4	-	-	DENTERGEM	
159	2	-	30	3	3	-	1	3	5	2	-	-	MEULEBEKE	
97	4	-	21	4	5	2	2	1	3	5	-	-	OOSTROZEBEKE	
86	-	-	14	2	14	-	1	-	2	2	-	-	PITTEM	
68	5	-	14	4	6	-	1	4	1	3	-	-	RUISELEDE	
356	7	-	56	5	11	1	3	2	6	12	-	-	TIELT	
149	1	1	36	1	6	1	1	2	1	5	1	1	WIELSBEKE	
158	3	-	37	2	8	-	6	1	-	9	-	-	WINGENE	
1.214	22	2	274	15	28	7	20	7	13	50	-	-	ARR. VEURNE	
61	1	-	19	1	2	1	-	3	1	2	-	-	ALVERINGEM	
268	9	-	58	4	5	-	3	-	2	8	-	-	DE PANNE	
429	8	1	96	4	14	2	8	3	8	10	-	-	KOKSIJDE	
234	4	1	62	3	4	1	4	-	-	17	-	-	NIEUWPOORT	
222	-	-	39	3	3	3	5	1	2	13	-	-	VEURNE	
114.460	2.779	131	20.989	818	2.072	611	1.530	608	1.453	4.399	76	76	WAALS GEWEST	
10.173	277	22	2.285	120	251	70	170	82	175	485	7	7	WAALS BRABANT	
10.173	277	22	2.285	120	251	70	170	82	175	485	7	7	ARR. NIJVEL	
145	4	2	40	8	7	1	3	-	3	10	-	-	BEVEKOM	
1.009	29	3	201	9	19	4	13	10	12	41	-	-	EIGENBRAKEL	
201	10	-	67	4	4	4	4	1	4	15	1	1	KASTEELBRAKEL	
166	5	1	50	2	7	3	6	1	4	13	-	-	CHASTRE	
263	11	1	61	4	8	2	4	1	6	11	-	-	CHAUMONT-GISTOUX	
221	8	1	51	1	4	2	5	2	3	19	-	-	COURT-SAINT-ETIENNE	
402	9	1	111	2	11	1	9	4	8	17	1	1	GENEPIEN	
262	8	-	86	6	14	1	6	1	9	21	-	-	GRAVEN	
74	4	-	21	2	3	1	2	-	3	7	-	-	HELECINE	
94	1	-	32	1	3	-	1	1	5	4	-	-	INCOURT	
127	-	1	26	-	-	1	5	-	2	14	-	-	ITTER	
376	14	-	86	7	23	1	6	2	9	17	-	-	GELDENAKEN	
235	6	-	20	-	-	-	2	-	3	9	-	-	TERHULPEN	
388	8	1	68	1	8	2	2	3	6	15	-	-	LASNE	
148	5	-	35	1	6	2	3	2	-	7	-	-	MONT-SAINT-GUIBERT	
814	19	-	161	2	3	8	12	3	9	38	-	-	NIJVEL	
209	9	1	54	6	6	5	5	1	1	12	-	-	ORP-JAUCHE	
850	24	3	159	6	12	3	9	10	11	26	1	1	OTTIGNIES-LOUVAIN-LA-NEUVE	
217	3	-	48	5	11	3	7	1	5	9	-	-	PERWIJS	

N.I.S. BEVOLKING OP 1-1-1998 HUISHOUDENS	TABEL OO.14 B								BLZ. 7.- FOL. 1.-				ALLE ADMINISTRA- TIEVE EENHEDEN
	PARTIKULIERE HUISHOUDENS VOLGENS TYPE VAN HUISHOUDEN (GEDETAILLEERD)												
	WOONPLAATS	ECHTP. ZONDER KINDEREN				ECHTP. MET ONGEHUWDE KINDEREN				VADER MET ONGEHUWDE KINDEREN			
ZONDER ANDERE PER- SONEN		(SCH.-) VADER, (SCH.-) MOEDER	(SCH.-) VADER, (SCH.-) MOEDER + ANDER	ANDEREN	ZONDER ANDERE PER- SONEN	(SCH.-) VADER, (SCH.-) MOEDER	(SCH.-) VADER, (SCH.-) MOEDER + ANDER	ANDEREN	ZONDER ANDERE PER- SONEN	(SCH.-) VADER, (SCH.-) MOEDER	(SCH.-) VADER, (SCH.-) MOEDER + ANDER	ANDEREN	
RAMILLIES	399	20	-	7	639	24	2	24	22	-	-	43	
REBECQ	789	12	2	23	1.252	28	1	31	57	1	-	99	
RIXENSART	1.746	42	-	25	2.690	42	5	82	133	3	1	135	
TUBEKE	1.789	30	2	52	2.583	73	2	80	106	7	-	177	
VILLERS-LA-VILLE	680	13	-	18	1.215	20	1	28	40	1	-	63	
WALHAIN	365	28	1	14	685	23	3	20	32	1	-	37	
WATERLOO	2.238	45	-	44	3.751	55	5	135	171	2	1	157	
WAVER	2.271	40	1	46	3.725	63	5	110	179	6	3	215	
<b>HENEGOUWEN</b>	<b>103.955</b>	<b>2.292</b>	<b>107</b>	<b>3.181</b>	<b>146.471</b>	<b>3.157</b>	<b>151</b>	<b>4.020</b>	<b>7.462</b>	<b>296</b>	<b>49</b>	<b>8.581</b>	
ARR. AAT	6.438	218	8	248	8.967	307	21	305	423	15	2	615	
AAT	2.039	52	2	65	2.784	82	5	83	113	8	-	211	
BELOEIL	1.123	48	1	41	1.462	33	6	57	80	2	1	105	
BERNISSART	862	33	1	46	1.354	39	2	60	53	1	-	86	
BRUGETTE	238	5	-	9	373	6	1	13	30	1	-	32	
CHIEVRES	473	21	2	20	685	37	1	21	33	-	-	53	
ELZELE	498	18	1	27	630	28	2	24	34	1	-	42	
VLOESBERG	266	9	-	18	365	21	2	11	22	-	-	13	
FRANES-LEZ-ANVAING	939	32	1	22	1.314	61	2	36	58	2	1	73	
ARR. CHARLEROI	33.963	702	36	1.081	46.714	948	43	1.359	2.587	101	17	2.655	
AISEAU-PRESLES	857	13	1	29	1.361	41	1	37	63	1	1	56	
CHAPELLE-LEZ-HERLAIMONT	1.166	30	2	43	1.703	39	-	48	76	1	1	99	
CHARLEROI	16.059	299	16	469	20.080	400	14	611	1.279	42	5	1.257	
CHATELET	2.923	44	2	91	3.993	81	4	119	245	15	3	228	
COURCELLES	2.419	62	-	108	3.488	76	9	116	166	8	-	229	
FARCIENNES	808	23	3	25	1.412	39	1	48	62	1	-	67	
FLEURUS	1.801	42	4	50	2.807	39	1	75	137	4	2	137	
FONTAINE-L'EVEQUE	1.371	32	3	54	2.005	35	2	51	101	3	3	95	
GERPINNES	1.069	24	1	34	1.550	39	2	28	61	6	-	50	
LES BONS VILLERS	630	21	-	18	1.106	20	5	31	46	4	-	65	
MANAGE	1.775	37	1	46	2.609	48	1	72	138	6	-	126	
MONTIGNIES-LE-TILLEUL	1.014	31	1	30	1.217	30	1	33	60	3	1	52	
PONT-A-CELLES	1.279	26	1	54	2.089	41	2	55	92	7	1	107	
SENEFFE	792	18	1	30	1.294	20	-	35	61	-	-	87	
ARR. BERGEN	19.090	450	22	600	27.719	611	38	758	1.539	66	8	1.725	
BOUSSU	1.496	45	1	57	2.349	65	5	60	108	7	-	152	
COLFONTAINE	1.488	40	2	60	2.328	58	5	65	132	10	1	143	
DOUR	1.390	17	1	39	1.897	36	-	66	109	5	1	113	
FRAMERIES	1.745	35	1	45	2.351	35	4	53	127	4	-	157	
HENSIES	462	15	3	20	860	35	-	20	40	3	-	37	
HONNELLES	403	6	-	10	603	20	3	12	33	1	1	39	
JURBEKE	672	34	3	18	1.149	37	4	33	48	2	-	55	
LENS	323	11	-	11	420	25	1	20	18	3	-	34	
BERGEN	6.837	119	2	185	9.186	150	2	257	588	17	4	620	
QUAREGNON	1.430	37	3	43	2.276	46	3	66	112	7	-	109	
QUEVY	642	29	1	23	931	19	-	11	48	2	-	61	
QUIEVRAIN	502	14	2	27	805	23	2	24	43	2	1	53	
SAINT-GHISLAIN	1.700	48	3	62	2.564	62	9	71	133	3	-	152	
ARR. MOESKROEN	6.648	93	3	120	8.531	104	2	168	351	7	-	443	
KOMEN-WAASTEN	1.634	21	2	33	2.274	24	-	54	89	3	-	114	
MOESKROEN	5.014	72	1	87	6.257	80	2	114	262	4	-	329	
ARR. ZINNIK	14.164	298	14	387	20.639	457	13	566	914	44	8	1.152	
'S GRAVENBRAKEL	1.550	24	-	33	2.265	42	-	46	95	3	-	146	
ECAUSSINNES	828	29	2	20	1.112	19	-	43	63	3	1	80	
EDINGEN	886	13	2	21	1.339	32	1	38	57	2	-	75	
LA LOUVIERE	6.446	106	4	173	9.152	170	1	236	405	8	3	424	
LE ROEULX	638	20	3	26	996	24	1	30	44	4	1	51	
LESSEN	1.420	45	1	49	1.806	58	4	57	106	6	2	164	
OPZULLIK	530	18	-	14	1.029	37	3	29	34	8	-	61	
ZINNIK	1.866	43	2	51	2.940	75	3	87	110	10	1	151	

N.I.S.		TABEL OO.14 B										BLZ. 7.- FOL. 2.-		ALLE ADMINISTRATIEVE EENHEDEN
BEVOLKING OP 1-1-1998		PARTIKULIERE HUISHOUDENS VOLGENS TYPE VAN HUISHOUDEN (GEDETAILLEERD)												
HUISHOUDENS		HUISHOUDENS MET 2 FAMILIEKERNEN										HUISH. MET MEER DAN 2 FAMILIEKERNEN		
ZONDER ANDERE PERSONEN	(SCH.-) VADER, (SCH.-) MOEDER	(SCH.-) VADER, (SCH.-) MOEDER + ANDER	ANDEREN	ECHTP. + GEHUWDE KINDEREN	ECHTP. + GEHUWDE KINDEREN + KLEINK.	ECHTP. + (SCH.-) ZOON + KLEINK.	ECHTP. + (SCH.-) DOCHTER + KLEINK.	ECHTP. EN ANDERE FAM.-KERN	ECHTP. MET KIND. + ANDERE KERN	TWEE KERNEN EENOU- DERHUIS- HOUDEN		WOONPLAATS		
114	4	-	43	3	17	3	3	1	6	6	-	RAMILIES		
252	9	2	93	2	4	2	4	2	5	20	-	REBECQ		
714	14	1	137	5	15	2	12	7	6	22	-	RIXENSART		
610	19	1	194	12	20	6	7	11	21	39	-	TUBEKE		
242	5	1	73	5	2	3	3	2	3	14	1	VILLERS-LA-VILLE		
118	5	-	41	3	6	4	5	1	4	7	-	WALHAIN		
885	18	-	134	7	12	2	15	2	13	31	-	WATERLOO		
1.037	26	2	193	16	26	4	17	13	14	41	2	WAVER		
47.988	1.242	55	9.173	340	911	270	668	268	610	1.850	26	HENEGOUWEN		
2.505	85	5	684	31	121	19	58	23	56	145	-	ARR. AAT		
889	30	1	271	8	41	5	18	8	9	46	-	AAT		
436	17	1	114	4	25	1	9	1	8	26	-	BELOEIL		
389	13	-	96	2	8	2	8	4	12	22	-	BERNISSART		
100	2	-	35	1	3	2	4	-	4	12	-	BRUGELETTE		
179	7	1	53	7	11	3	3	3	6	8	-	CHIEVRES		
146	5	-	32	5	11	3	5	1	-	13	-	ELZELE		
74	6	1	19	1	3	3	5	2	2	1	-	VLOESBERG		
292	5	1	64	3	19	-	6	4	15	17	-	FRASNES-LEZ-ANVAING		
16.924	457	21	3.031	109	286	64	214	121	233	619	17	ARR. CHARLEROI		
389	12	1	88	3	16	3	12	9	10	16	-	AISEAU-PRESLES		
530	20	-	90	5	13	1	8	6	7	31	1	CHAPELLE-LEZ-HERLAIMONT		
9.078	234	9	1.493	45	116	32	80	54	97	295	9	CHARLEROI		
1.528	39	-	229	8	20	5	21	10	25	34	-	CHATELET		
1.027	40	2	262	14	26	4	16	10	11	46	4	COURCELLES		
378	11	1	68	2	15	1	9	9	5	19	1	FARCIENNES		
828	14	2	109	5	12	2	14	5	14	36	1	FLEURUS		
670	14	1	98	3	8	1	5	3	14	28	-	FONTAINE-L'EVEQUE		
362	13	1	100	3	12	1	7	3	7	10	-	GERPINNES		
251	4	1	69	4	7	4	8	1	9	10	1	LES BONS VILLERS		
765	23	-	153	2	21	4	19	5	20	29	-	MANAGE		
347	10	1	71	8	2	1	5	1	7	16	-	MONTIGNIES-LE-TILLEUL		
455	14	2	112	5	12	2	8	5	2	30	-	PONT-A-CELLES		
316	9	-	89	2	6	3	2	-	5	19	-	SENEFFE		
11.250	242	11	1.678	67	177	58	128	40	109	295	4	ARR. BERGEN		
895	22	3	155	7	13	8	12	-	7	20	-	BOUSSU		
991	19	2	179	5	22	6	10	2	9	29	2	COLFONTAINE		
664	16	1	126	2	9	3	7	6	2	13	-	DOUR		
905	22	1	130	4	9	6	8	5	7	38	-	FRAMERIES		
253	6	-	37	1	8	1	5	4	12	7	1	HENSIES		
179	3	-	31	5	8	5	1	1	1	3	-	HONNELLES		
347	4	-	57	3	17	1	7	-	7	12	-	JURBEKE		
134	4	-	37	2	5	1	2	-	-	4	-	LENS		
4.671	76	1	554	13	36	13	40	11	32	106	-	BERGEN		
824	27	2	142	7	20	3	14	4	17	22	1	QUAREGNON		
234	5	-	33	7	5	1	3	1	2	3	-	QUEVY		
249	3	-	43	1	4	4	4	2	3	13	-	QUIEVRAIN		
904	35	1	154	10	21	6	15	4	10	25	-	SAINT-GHISLAIN		
1.914	38	3	583	10	19	13	24	7	14	99	-	ARR. MOESKROEN		
411	3	1	85	-	6	4	7	1	4	24	-	KOMEN-WAASTEN		
1.503	35	2	498	10	13	9	17	6	10	75	-	MOESKROEN		
6.001	148	2	1.171	49	124	45	96	33	67	238	4	ARR. ZINNIK		
626	13	-	129	4	5	5	10	1	2	24	-	'S GRAVENBRAKEL		
291	9	-	85	-	8	3	5	1	7	14	-	ECAUSSINNES		
328	6	-	77	5	7	3	5	-	4	16	2	EDINGEN		
2.942	54	2	422	25	48	16	28	22	25	87	1	LA LOUVIERE		
250	7	-	60	3	11	3	10	4	4	8	-	LE ROEULX		
572	35	-	177	4	16	6	10	3	9	43	-	LESSEN		
158	4	-	36	4	11	4	11	-	5	20	-	OPZULLIK		
834	20	-	185	4	18	5	17	2	11	26	1	ZINNIK		

N.I.S. BEVOLKING OP 1-1-1998 HUISHOUDENS	TABEL OO.14 B		BLZ. 8.- FOL. 1.-										ALLE ADMINISTRA- TIEVE EENHEDEN
	PARTIKULIERE HUISHOUDENS VOLGENS TYPE VAN HUISHOUDEN (GEDETAILLEERD)												
	WOONPLAATS	ECHTP. ZONDER KINDEREN				ECHTP. MET ONGEHUWDE KINDEREN				VADER MET ONGEHUWDE KINDEREN			
ZONDER ANDERE PER- SONEN		(SCH.-) VADER, (SCH.-) MOEDER	(SCH.-) VADER, (SCH.-) MOEDER + ANDER	ANDEREN	ZONDER ANDERE PER- SONEN	(SCH.-) VADER, (SCH.-) MOEDER	(SCH.-) VADER, (SCH.-) MOEDER + ANDER	ANDEREN	ZONDER ANDERE PER- SONEN	(SCH.-) VADER, (SCH.-) MOEDER	(SCH.-) VADER, (SCH.-) MOEDER + ANDER	ANDEREN	
ARR. THUIN	11.958	288	18	383	17.683	386	18	454	844	33	5	1.042	
ANDERLUES	1.027	27	-	31	1.363	20	2	23	65	1	1	111	
BEAUMONT	523	13	1	20	775	19	1	15	44	3	-	39	
BINCHE	2.945	58	3	86	3.821	94	2	112	175	10	-	197	
CHIMAY	649	12	1	28	1.201	18	-	20	60	1	-	61	
ERQUELINES	791	13	-	29	1.095	24	1	47	45	1	-	70	
ESTINNES	589	13	2	17	928	22	1	29	42	1	-	60	
FROIDCHAPPELLE	242	8	-	11	382	9	-	9	21	-	-	26	
HAM-SUR-HEURE-NALINNES	1.134	35	2	31	1.680	43	5	36	75	1	2	84	
LOBBES	428	10	-	14	700	19	-	11	37	2	-	54	
MERBES-LE-CHATEAU	302	7	-	9	499	11	-	12	27	-	1	42	
MOMIGNIES	382	8	2	11	557	19	-	17	37	3	1	50	
MORLANWELZ	1.389	49	5	46	2.274	51	4	56	106	6	-	128	
SIVRY-RANCE	354	4	-	16	573	11	-	16	22	1	-	33	
THUIN	1.203	31	2	34	1.835	26	2	51	88	3	-	87	
ARR. DOORNIK	11.694	243	6	362	16.218	344	16	410	804	30	9	949	
ANTOING	652	16	-	25	865	16	-	13	41	2	1	69	
BRUNHAUT	651	16	-	32	950	17	1	18	43	1	-	53	
CELLES	431	9	-	14	688	20	-	16	28	2	1	28	
ESTAIMPUIS	873	12	-	22	1.251	12	-	23	51	1	-	59	
LEUZE-EN-HAINAUT	1.106	30	-	36	1.465	42	-	39	78	3	-	83	
MONT-DE-L'ENCLUS	298	7	-	5	419	12	1	8	17	1	-	18	
PECO	474	10	-	16	668	9	1	18	23	3	-	34	
PERUWELZ	1.294	44	1	57	1.808	56	4	69	108	3	3	135	
RUMES	419	11	-	12	693	25	-	16	38	2	1	25	
DOORNIK	5.496	88	5	143	7.411	135	9	190	377	12	3	445	
PROV. LUIK	83.090	1.471	57	1.817	118.760	2.112	92	2.566	6.091	158	27	6.054	
ARR. HOEI	7.718	182	10	229	11.753	228	11	308	654	25	6	835	
AMAY	1.071	31	3	32	1.450	39	2	42	96	6	1	125	
ANTHISNES	297	4	-	11	506	10	-	7	24	1	2	42	
BURDINNE	188	7	1	8	350	5	-	20	15	1	1	27	
CLAVIER	272	9	-	7	522	15	-	13	24	-	-	28	
ENGIS	508	7	1	14	659	13	1	14	46	-	-	46	
FERRIERES	331	6	-	4	547	8	-	4	23	-	-	23	
HAMOIR	278	10	2	8	441	7	-	7	25	2	-	17	
HERON	273	11	1	23	488	10	3	22	27	1	-	36	
HOEI	1.528	16	1	28	1.751	15	-	39	129	3	-	167	
MARCHIN	376	12	-	11	585	18	-	15	33	2	-	65	
MODAVE	297	6	-	4	467	5	-	10	23	-	-	30	
NANDRIN	345	8	-	8	739	13	1	13	30	2	-	34	
OUFFET	182	3	-	9	316	14	-	4	22	1	1	17	
TINLOT	138	3	-	5	292	4	-	11	10	-	-	18	
VERLAINE	254	1	-	8	506	6	-	11	19	-	-	19	
VILLERS-LE-BOUILLET	372	15	1	18	668	21	1	34	35	3	-	38	
WANZE	1.008	33	-	31	1.466	25	3	42	73	3	1	103	
ARR. LUIK	49.138	804	26	1.077	64.703	1.035	48	1.382	3.653	78	18	3.547	
ANS	2.418	49	-	70	3.327	66	3	75	159	6	2	138	
AWANS	686	11	-	18	1.153	6	-	20	42	-	-	47	
AYWAILLE	776	14	2	23	1.161	31	1	28	78	2	-	72	
BITSINGEN	650	18	-	21	1.053	24	-	20	53	1	-	53	
BEYNE-HEUSAY	995	24	1	17	1.420	26	1	25	74	2	-	76	
BLEGNY	890	24	2	20	1.691	34	2	29	75	1	-	83	
CHAUDFONTAINE	1.916	34	2	36	2.559	37	1	53	111	6	3	105	
COMBLAIN-AU-PONT	405	16	-	14	616	17	1	25	30	-	-	38	
DALHEM	474	7	-	9	912	22	-	14	37	-	-	37	
ESNEUX	1.096	19	2	27	1.533	22	-	21	81	-	1	106	
FLEMALLE	2.496	43	3	55	2.858	55	6	83	169	7	-	170	
FLERON	1.422	40	-	34	1.929	35	1	38	79	7	-	71	
GRACE-HOLLOGNE	2.004	10	-	25	3.002	8	-	36	145	-	-	139	
HERSTAL	3.202	48	2	83	4.101	61	2	115	213	3	2	240	
JUPRELLE	605	10	-	17	1.214	11	-	10	70	-	-	34	
LUIK	15.105	132	2	244	16.232	210	12	300	1.179	20	4	1.044	
NEUPPRE	837	29	-	20	1.305	16	2	19	61	1	-	48	
OUPEVE	1.946	33	1	53	3.054	46	-	60	158	2	1	157	

N.I.S.		TABEL OO.14 B										BLZ. 8.- FOL. 2.-		ALLE ADMINISTRATIEVE EENHEDEN
BEVOLKING OP 1-1-1998		PARTIKULIERE HUISHOUDENS VOLGENS TYPE VAN HUISHOUDEN (GEDETAILLEERD)												
HUISHOUDENS		MOEDER MET ONGEH. KINDEREN				HUISHOUDENS MET 2 FAMILIEKERNEN							HUISH. MET MEER DAN 2 FAMILIEKERNEN	WOONPLAATS
ZONDER ANDERE PERSONEN	(SCH.-) VADER, (SCH.-) MOEDER	(SCH.-) VADER, (SCH.-) MOEDER + ANDER	ANDEREN	ECHTP. + GEHUWDE KINDEREN	ECHTP. + GEHUWDE KLEINK.	ECHTP. + (SCH.-) ZOOON + KLEINK.	ECHTP. + (SCH.-) DOCHTER + KLEINK.	ECHTP. EN ANDERE FAM.-KERN	ECHTP. MET KIND. + ANDERE KERN	TWEE KERNEN EENOU- DERHUIS- HOUDEN				
4.848	152	7	953	38	95	42	81	24	74	226	-	ARR. THUIN		
370	12	-	58	2	5	3	4	3	2	20	-	ANDERLUES		
198	10	-	53	3	4	1	3	2	3	9	-	BEAUMONT		
1.146	39	-	182	16	22	12	25	9	23	39	-	BINCHE		
348	9	-	52	1	7	4	9	2	6	8	-	CHIMAY		
330	10	-	89	3	5	1	4	-	10	18	-	ERQUELINES		
227	7	1	58	3	5	2	5	-	4	12	-	ESTINNES		
98	6	-	18	-	-	1	-	1	1	5	-	FROIDCHAPELLE		
393	15	-	79	5	9	6	6	3	3	25	-	HAM-SUR-HEURE-NALINNES		
165	4	-	40	-	-	2	3	-	2	10	-	LOBBES		
126	4	2	28	-	8	-	1	-	1	8	-	MERBES-LE-CHATEAU		
183	1	1	37	2	5	2	2	1	2	10	-	MOMIGNIES		
669	14	1	115	1	8	2	12	2	11	38	-	MORLANWELZ		
148	4	-	31	1	3	2	5	-	1	3	-	SIVRY-RANCE		
447	17	2	113	1	14	4	2	1	5	21	-	THUIN		
4.546	120	6	1.073	36	89	29	67	20	57	228	1	ARR. DOORNIK		
248	11	-	81	1	5	4	8	1	2	20	-	ANTOING		
189	6	1	31	-	10	-	4	2	5	16	-	BRUNEHAUT		
128	9	-	40	1	3	1	4	2	3	5	-	CELLES		
251	8	-	66	1	8	3	4	1	3	16	-	ESTAIMPUIS		
411	8	-	127	11	15	6	8	2	9	19	-	LEUZE-EN-HAINAUT		
58	2	-	21	-	1	-	1	-	-	2	-	MONT-DE-L'ENCLUS		
120	1	1	36	-	4	-	-	1	2	11	-	PECQ		
566	23	-	146	5	13	5	8	4	6	29	-	PERUWELZ		
125	4	-	22	3	7	1	1	-	2	5	-	RUMES		
2.450	48	4	503	14	23	9	29	7	25	105	1	DOORNIK		
35.683	745	28	5.539	196	462	135	394	124	338	1.159	19	PROV. LUIK		
3.103	93	2	701	15	42	15	40	12	39	176	1	ARR. HOEI		
480	19	1	106	2	8	2	6	5	4	27	1	AMAY		
86	2	-	34	-	6	-	1	1	-	8	-	ANTHISNES		
68	3	-	11	-	1	-	-	-	1	7	-	BURDINNE		
83	4	-	24	1	2	1	-	-	3	9	-	CLAVIER		
197	5	-	46	1	1	2	2	1	5	8	-	ENGIS		
106	3	-	16	-	-	-	1	-	-	5	-	FERRIERES		
129	2	-	19	-	2	-	1	-	1	4	-	HAMOIR		
110	3	-	39	1	5	2	6	-	3	8	-	HERON		
768	13	-	103	2	1	-	7	1	1	30	-	HOEI		
159	4	-	49	-	-	1	1	-	2	13	-	MARCHIN		
97	2	-	14	-	-	2	3	3	-	5	-	MODAVE		
115	5	-	41	2	3	2	3	-	3	4	-	NANDRIN		
71	1	-	12	-	-	-	-	-	-	9	-	OUFFET		
52	1	-	10	-	1	1	1	-	1	4	-	TINLOT		
71	7	-	20	3	2	-	-	-	-	5	-	VERLAINE		
156	7	-	51	3	5	1	2	1	6	13	-	VILLERS-LE-BOUILLET		
355	12	1	106	-	5	1	6	-	9	17	-	WANZE		
22.837	449	19	3.145	90	222	84	227	69	182	656	11	ARR. LUIK		
1.131	31	-	132	5	15	5	17	4	16	23	2	ANS		
251	3	-	44	-	-	-	5	-	1	14	-	AWANS		
300	9	-	70	3	5	-	7	-	-	12	-	AYWAILLE		
242	8	-	53	4	7	1	3	-	4	15	-	BITSINGEN		
445	18	-	66	5	7	2	2	3	5	12	-	BEYNE-HEUSAY		
344	6	-	69	3	11	2	9	3	3	20	-	BLEGNV		
722	10	-	124	3	13	7	6	-	5	30	-	CHAUDFONTAINE		
186	6	-	45	2	1	1	1	-	-	6	-	COMBLAIN-AU-PONT		
128	2	-	21	-	1	1	-	1	2	8	-	DALHEM		
458	8	-	71	1	2	1	3	-	3	15	-	ESNEUX		
1.067	24	1	207	7	15	2	10	4	8	41	2	FLEMALLE		
576	12	-	112	7	15	5	9	4	6	8	1	FLERON		
741	13	-	74	-	-	3	5	-	1	24	-	GRACE-HOLLOGNE		
1.488	29	1	199	2	2	6	12	5	7	54	-	HERSTAL		
206	1	-	21	2	2	-	1	-	1	10	-	JUPRELLE		
8.387	134	8	776	14	31	16	54	12	37	148	4	LUIK		
269	6	-	52	3	10	-	5	3	5	3	-	NEUPRE		
881	19	1	140	3	5	3	13	1	10	39	-	OUPEVE		

N.I.S. BEVOLKING OP 1-1-1998 HUISHOUDENS	TABEL OO. 14 B								BLZ. 9.- FOL. 1.-				ALLE ADMINISTRATIEVE EENHEDEN
	PARTIKULIERE HUISHOUDENS VOLGENS TYPE VAN HUISHOUDEN (GEDETAILLEERD)												
WOONPLAATS	ECHTP. ZONDER KINDEREN				ECHTP. MET ONGEHUWDE KINDEREN				VADER MET ONGEHUWDE KINDEREN				
	ZONDER ANDERE PER- SONEN	(SCH.-) VADER, (SCH.-) MOEDER	(SCH.-) VADER, (SCH.-) MOEDER + ANDER	ANDEREN	ZONDER ANDERE PER- SONEN	(SCH.-) VADER, (SCH.-) MOEDER	(SCH.-) VADER, (SCH.-) MOEDER + ANDER	ANDEREN	ZONDER ANDERE PER- SONEN	(SCH.-) VADER, (SCH.-) MOEDER	(SCH.-) VADER, (SCH.-) MOEDER + ANDER	ANDEREN	
SAINT-NICOLAS	2.031	41	1	57	2.770	58	1	61	139	2	1	133	
SERAING	5.328	110	2	136	6.127	118	11	184	417	11	1	412	
SOUMAGNE	1.093	30	5	32	2.027	48	1	47	72	1	1	89	
SPRIMONT	867	24	1	24	1.619	36	-	46	74	2	-	100	
TROOZ	621	12	-	12	958	14	2	20	48	-	-	60	
WEZET	1.275	26	-	30	2.082	34	1	53	89	4	2	95	
ARR. VERVIERS	20.794	261	9	358	33.898	581	17	639	1.407	32	1	1.234	
AMEL	328	5	-	10	756	38	3	23	21	-	-	7	
AUBEL	256	7	-	6	555	4	-	10	23	2	-	13	
BAELEN	288	1	-	4	547	4	-	6	25	-	-	27	
BULLINGEN	379	5	1	7	822	10	-	13	36	-	-	6	
BURG-REULAND	286	15	1	8	527	44	-	13	17	-	-	4	
BUTGENBACH	423	9	-	9	827	17	-	14	18	1	-	8	
DISON	1.026	3	1	20	1.613	17	1	36	98	3	-	96	
EUPEN	1.636	6	2	22	2.178	13	-	21	82	1	-	64	
HERVE	1.184	23	-	20	2.361	41	-	32	65	2	-	68	
JALHAY	532	8	-	6	1.037	16	1	21	38	-	-	57	
KELMIS	1.028	10	-	14	1.267	6	-	23	50	-	-	14	
LIERNEUX	236	2	-	4	408	10	1	4	21	-	-	16	
LIMBURG	414	5	1	14	700	7	-	22	36	2	-	33	
LONTZEN	395	1	-	2	677	6	-	20	29	1	-	24	
MALMEDY	957	9	1	12	1.464	28	-	18	55	-	-	41	
OLNE	260	8	-	6	537	6	-	11	20	-	-	26	
PEPINSTER	659	10	-	11	1.177	27	1	18	55	2	-	70	
PLOMBIERES	819	5	-	8	1.292	22	1	19	38	-	-	25	
RAEREN	899	5	-	12	1.265	16	-	14	45	1	1	20	
SANKT-VITH	594	18	1	19	1.275	59	-	31	32	2	-	10	
SPA	866	9	1	18	982	16	-	37	85	2	-	66	
STAVELOT	482	4	-	13	836	19	2	14	43	2	-	39	
STOUMONT	226	4	-	7	346	11	-	14	16	-	-	28	
THEUX	810	16	-	7	1.465	22	2	36	65	4	-	78	
THIMISTER-CLERMONT	303	1	-	5	780	10	-	13	16	1	-	22	
TROIS-PONTS	203	4	-	2	317	5	-	5	10	-	-	13	
VERVIERS	4.109	43	-	72	5.763	80	4	116	295	5	-	299	
WEISMES	451	15	-	10	948	15	1	19	28	-	-	26	
WELKENRAEDT	745	10	-	10	1.176	12	-	16	45	1	-	34	
ARR. BORGWORM	5.440	224	12	153	8.406	268	16	237	377	23	2	438	
BERLOZ	213	10	2	8	322	10	1	10	12	1	-	32	
BRAIVES	402	18	-	8	693	15	1	22	31	-	-	39	
CRISNEE	195	2	-	7	366	7	-	2	10	2	-	15	
DONCEEL	189	9	-	3	360	16	1	11	20	2	-	15	
FAIMES	239	6	1	9	402	17	1	15	26	2	-	17	
FEXHE-LE-HAUT-CLOCHER	245	7	-	8	378	-	1	10	22	-	-	24	
GEER	173	15	1	4	331	12	-	9	16	1	-	10	
HANNUIT	1.017	57	4	31	1.567	69	8	51	68	6	1	79	
LIJSEM	224	10	-	8	372	11	-	4	15	1	-	19	
OERLE	283	2	-	-	454	1	-	4	20	-	-	21	
REMICOURT	359	23	-	14	614	17	2	12	20	2	-	25	
SAINT-GEORGES-SUR-MEUSE	627	15	1	8	845	25	-	22	42	-	-	49	
BORGWORM	1.125	45	2	36	1.447	56	-	52	63	5	-	79	
WASSEIGES	149	5	1	9	255	12	1	13	12	1	1	14	
LUXEMBURG	18.411	364	14	415	32.162	684	22	607	1.302	42	5	1.249	
ARR. AARLEN	4.255	67	4	73	6.818	135	5	128	253	11	2	255	
AARLEN	2.064	23	-	25	3.163	52	2	50	132	4	1	110	
ATTERT	221	7	1	6	625	14	1	6	16	1	-	18	
AUBANGE	1.332	26	1	22	1.837	38	1	45	64	4	1	85	
MARTELANGE	126	2	-	2	173	7	1	5	6	-	-	10	
MESSANCY	512	9	2	18	1.020	24	-	22	35	2	-	32	
ARR. BASTENAKEN	2.673	55	1	57	5.412	170	3	96	216	6	1	175	
BASTENAKEN	799	14	1	18	1.810	58	1	30	75	2	-	57	
BERTOEGNE	169	2	-	3	365	17	-	11	14	-	-	7	
FAUVILLERS	102	4	-	5	258	11	-	3	10	-	-	9	
GOUVY	323	7	-	6	630	16	-	5	18	1	1	18	



N.I.S.		TABEL OO.14 B										BLZ. 9.- FOL. 2.-		ALLE ADMINISTRATIEVE EENHEDEN	
BEVOLKING OP 1-1-1998		PARTIKULIERE HUISHOUDENS VOLGENS TYPE VAN HUISHOUDEN (GEDETAILLEERD)													
HUISHOUDENS		MOEDER MET ONGEH. KINDEREN												HUISH. MET MEER DAN 2 FAMILIEKERNEN	WOONPLAATS
ZONDER ANDERE PERSONEN	(SCH.-) VADER, (SCH.-) MOEDER	(SCH.-) VADER, (SCH.-) MOEDER + ANDER	ANDEREN	ECHTP. + GEHUWDE KINDEREN	ECHTP. + GEHUWDE KINDEREN + KLEINK.	ECHTP. + (SCH.-) ZOON + KLEINK.	ECHTP. + (SCH.-) DOCHTER + KLEINK.	ECHTP. EN ANDERE FAM.-KERN	ECHTP. MET KIND. + ANDERE KERN	TWEE KERNEN EENOU- DERHUIS- HOUDEN					
845	23	2	109	5	12	5	9	7	19	20	1	SAINT-NICOLAS			
2.617	64	4	487	13	27	13	31	6	25	82	-	SERAING			
421	8	1	80	2	11	2	7	4	4	14	-	SOUMAGNE			
316	4	1	77	3	10	2	6	2	5	19	-	SPRIMONT			
252	3	-	46	-	10	1	4	1	3	19	-	TROOZ			
564	8	-	70	3	10	6	8	9	12	20	1	WEZET			
7.780	115	3	1.237	51	102	27	82	28	82	250	7	ARR. VERVIERS			
93	2	-	11	-	6	-	1	1	2	2	-	AMEL			
94	2	-	13	1	-	-	4	-	1	5	-	AUBEL			
90	1	-	18	-	1	-	1	-	-	4	-	BAELEN			
112	1	-	7	1	4	-	1	-	-	1	-	BULLINGEN			
78	3	-	6	5	8	1	1	1	4	-	-	BURG-REULAND			
129	2	-	11	-	-	-	3	-	4	2	-	BUTGENBACH			
553	3	-	83	1	8	-	7	1	11	10	2	DISON			
498	4	-	70	-	1	-	2	1	1	8	-	EUPEN			
438	10	-	76	1	7	3	8	2	3	8	-	HERVE			
174	-	-	34	2	2	2	2	-	1	10	-	JALHAY			
267	-	-	55	1	-	-	7	-	-	12	-	KELMIS			
82	2	-	17	1	1	-	1	-	-	5	-	LIERNEUX			
171	1	1	24	-	1	-	2	-	1	7	-	LIMBURG			
116	-	-	21	-	-	-	1	-	1	9	-	LONTZEN			
288	6	-	34	2	1	1	-	2	4	6	-	MALMEDY			
83	1	-	17	2	2	2	-	-	-	4	1	OLNE			
301	5	-	59	2	2	-	1	1	5	14	-	PEPINSTER			
196	5	-	46	2	4	2	2	-	2	10	-	PLOMBIERES			
221	5	-	48	1	3	2	5	-	-	7	-	RAEREN			
192	5	-	27	12	26	1	3	10	13	3	-	SANKT-VITH			
398	7	-	66	2	4	1	5	-	4	14	-	SPA			
199	1	-	24	-	-	1	1	1	1	12	-	STAVELOT			
65	1	1	13	-	-	1	-	-	-	5	-	STOUMONT			
285	9	-	68	1	5	3	4	-	1	12	-	THEUX			
85	-	-	17	2	1	1	-	2	1	5	1	THIMISTER-CLERMONT			
50	-	-	11	-	-	-	-	-	-	-	-	TROIS-PONTS			
2.146	38	1	285	10	14	5	18	3	20	62	3	VERVIERS			
156	1	-	19	1	-	1	1	2	2	4	-	WEISMES			
220	-	-	57	1	1	-	1	1	-	9	-	WELKENRAEDT			
1.963	88	4	456	40	96	9	45	15	35	77	-	ARR. BORGWORM			
48	5	1	14	1	4	-	1	1	-	5	-	BERLOZ			
146	6	1	44	1	6	2	4	2	1	6	-	BRAIVES			
57	1	-	12	2	5	-	4	2	1	1	-	CRISNEE			
60	3	-	11	-	4	-	-	1	2	2	-	DONCEEL			
75	4	-	26	1	5	-	2	-	2	4	-	FAIMES			
79	2	-	12	1	1	-	2	-	-	2	-	FEXHE-LE-HAUT-CLOCHER			
61	5	-	9	-	5	-	3	1	1	5	-	GEER			
359	18	-	64	15	33	1	19	1	12	13	-	HANNUIT			
84	3	-	19	-	2	-	1	-	1	5	-	LIJSEM			
90	1	-	13	-	-	-	-	-	-	1	-	OERLE			
116	9	-	40	7	10	-	2	1	-	6	-	REMICOURT			
235	4	1	43	1	4	2	3	1	3	10	-	SAINT-GEORGES-SUR-MEUSE			
488	22	1	133	9	11	3	2	3	8	14	-	BORGWORM			
65	5	-	16	2	6	1	2	2	4	3	-	WASSEIGES			
6.611	138	5	1.113	33	129	28	75	40	82	302	1	LUXEMBURG			
1.397	25	1	240	8	32	7	25	12	16	49	-	ARR. AARLEN			
723	11	-	97	2	4	2	4	4	7	24	-	AARLEN			
75	2	-	16	-	10	-	3	1	1	2	-	ATTERT			
423	10	1	88	5	7	3	12	3	5	15	-	AUBANGE			
42	-	-	9	-	1	-	-	-	1	2	-	MARTELANGE			
134	2	-	30	1	10	2	6	4	2	6	-	MESSANCY			
1.086	26	-	139	3	24	2	9	7	13	49	-	ARR. BASTENAKEN			
354	3	-	53	2	8	-	3	4	4	13	-	BASTENAKEN			
71	4	-	8	-	-	1	-	-	2	2	-	BERTOEGNE			
38	-	-	7	-	1	-	-	1	-	4	-	FAUVILLERS			
130	5	-	10	-	2	-	2	1	1	7	-	GOUVY			

N.I.S. BEVOLKING OP 1-1-1998 HUISHOUDENS	TABEL OO.14 B								BLZ. 10.- FOL. 1.-				ALLE ADMINISTRA- TIEVE EENHEDEN
	PARTIKULIERE HUISHOUDENS VOLGENS TYPE VAN HUISHOUDEN (GEDETAILLEERD)												
	ECHTP. ZONDER KINDEREN				ECHTP. MET ONGEHUWDE KINDEREN				VADER MET ONGEHUWDE KINDEREN				
WOONPLAATS	ZONDER ANDERE PER- SONEN	(SCH.-) VADER, (SCH.-) MOEDER	(SCH.-) VADER, (SCH.-) MOEDER + ANDER	ANDEREN	ZONDER ANDERE PER- SONEN	(SCH.-) VADER, (SCH.-) MOEDER	(SCH.-) VADER, (SCH.-) MOEDER + ANDER	ANDEREN	ZONDER ANDERE PER- SONEN	(SCH.-) VADER, (SCH.-) MOEDER	(SCH.-) VADER, (SCH.-) MOEDER + ANDER	ANDEREN	
HOUFFALIZE	302	7	-	9	569	18	1	9	26	3	-	17	
SAINTE-ODE	155	5	-	4	278	13	-	5	12	-	-	12	
VAUX-SUR-SURE	272	5	-	7	568	30	1	17	16	-	-	17	
VIELSALM	551	11	-	5	934	7	-	16	45	-	-	38	
ARR. MARCHE-EN-FAMENNE	3.697	81	2	87	6.190	152	8	141	277	6	-	290	
DURBUY	814	14	-	16	1.126	24	1	17	51	1	-	62	
EREZEE	229	3	-	3	330	4	1	7	21	-	-	12	
HOTTON	347	10	-	11	617	19	1	20	29	-	-	30	
LA ROCHE-EN-ARDENNE	349	9	1	10	449	14	2	6	23	-	-	26	
MANHAY	189	2	-	4	359	12	-	11	13	2	-	20	
MARCHE-EN-FAMENNE	1.098	30	1	26	2.060	51	2	50	90	3	-	92	
NASSOGNE	338	6	-	7	622	18	-	8	27	-	-	26	
RENDEUX	169	4	-	4	277	3	1	17	13	-	-	12	
TENNEVILLE	164	3	-	6	350	7	-	5	10	-	-	10	
ARR. NEUFCHATEAU	4.061	90	3	127	7.277	139	3	141	307	17	2	259	
BERTRIX	569	14	1	16	1.050	21	-	16	47	1	-	33	
BOUILLON	479	4	-	16	630	11	-	11	42	2	-	37	
DAVERDISSE	142	3	-	4	160	3	1	1	10	1	-	8	
HERBEUMONT	126	-	-	3	163	6	-	3	9	-	-	11	
LEGLISE	256	7	-	13	508	14	-	9	21	-	-	20	
LIBIN	338	5	1	6	570	5	-	17	18	3	-	12	
LIBRAMONT-CHEVIGNY	614	12	-	15	1.327	22	2	17	40	3	1	32	
NEUFCHATEAU	429	6	-	20	819	11	-	28	38	1	-	26	
PALISEUL	362	12	-	9	652	17	-	13	23	1	-	21	
SAINT-HUBERT	410	15	-	15	757	17	-	14	33	2	-	30	
TELLIN	158	8	1	4	264	5	-	4	13	3	-	11	
WELLIN	178	4	-	6	377	7	-	8	13	-	1	18	
ARR. VIRTON	3.725	71	4	71	6.465	88	3	101	249	2	-	270	
CHINY	432	3	-	10	636	2	1	5	36	-	-	28	
ETALLE	314	5	1	2	679	14	-	10	27	1	-	38	
FLORENVILLE	466	12	2	11	635	13	-	16	31	1	-	32	
HABAY	483	10	-	9	1.012	13	1	10	33	-	-	31	
MEIX-DEVANT-VIRTON	218	5	-	3	381	6	-	4	14	-	-	10	
MUSSON	327	8	-	9	527	8	-	18	17	-	-	21	
ROUVROY	144	4	-	3	255	4	1	2	11	-	-	8	
SAINT-LEGER	207	6	-	2	485	3	-	4	21	-	-	20	
TINTIGNY	282	9	-	9	478	9	-	7	8	-	-	21	
VIRTON	852	9	1	13	1.377	16	-	25	51	-	-	61	
PROV. NAMEN	33.246	831	34	998	52.729	1.181	56	1.476	2.482	97	6	2.725	
ARR. DINANT	7.704	162	3	192	11.900	232	5	318	531	12	1	600	
ANHEE	534	8	-	12	795	13	-	23	36	-	-	38	
BEAURAING	629	11	-	24	979	21	-	23	40	3	-	35	
BIEVRE	235	5	1	9	414	7	1	8	11	-	1	9	
CINEY	1.026	28	-	20	1.769	31	-	50	74	-	-	59	
DINANT	960	18	1	25	1.349	24	1	45	91	2	-	107	
GEDINNE	393	3	-	11	547	10	-	11	24	-	-	25	
HAMOIS	451	6	-	7	903	13	-	14	27	-	-	34	
HASTIERE	483	10	-	19	482	12	-	18	21	2	-	34	
HAVELANGE	349	12	-	11	561	17	1	19	26	-	-	36	
HOUYET	342	8	-	10	513	17	-	10	23	1	-	27	
ONHAVE	207	8	-	5	368	8	-	10	22	-	-	19	
ROCHEFORT	889	20	1	15	1.484	21	1	40	66	1	-	91	
SOMME-LEUZE	375	5	-	7	451	17	-	15	18	1	-	29	
VRESSE-SUR-SEMOIS	265	4	-	7	294	4	-	8	12	-	-	15	
VVOIR	566	16	-	10	991	17	1	24	40	2	-	42	
ARR. NAMEN	20.602	557	25	647	33.501	798	45	950	1.550	72	4	1.688	
ANDENNE	1.806	33	3	42	2.721	50	2	80	131	4	1	160	
ASSESE	386	8	1	7	834	13	-	18	38	-	-	39	
EGHEZEE	899	43	2	47	1.743	61	3	50	68	4	-	72	
FERNELMONT	428	18	3	15	821	31	4	25	21	2	-	41	
FLOREFFE	517	16	-	16	958	20	-	22	33	2	-	45	
FOSSÉS-LA-VILLE	660	25	2	28	1.061	32	2	35	49	1	-	67	
GEMBOUX	1.626	32	-	36	2.631	43	-	45	111	5	-	108	

N.I.S.		TABEL OO.14 B		BLZ. 10.- FOL. 2.-		PARTIKULIERE HUISHOUDENS VOLGENS TYPE VAN HUISHOUDEN (GEDETAILLEERD)						ALLE ADMINISTRATIEVE EENHEDEN		
BEVOLKING OP 1-1-1998		HUISHOUDENS												
MOEDER MET ONGEH. KINDEREN				HUISHOUDENS MET 2 FAMILIEKERNEN								HUISH. MET MEER DAN 2 FAMILIEKERNEN	WOONPLAATS	
ZONDER ANDERE PERSONEN	(SCH.-) VADER, (SCH.-) MOEDER	(SCH.-) VADER, (SCH.-) MOEDER + ANDER	ANDEREN	ECHTP. + GEHUWDE KINDEREN	ECHTP. + GEHUWDE KINDEREN +KLEINK.	ECHTP. + (SCH.-) ZOON +KLEINK.	ECHTP. + (SCH.-) DOCHTER +KLEINK.	ECHTP. EN ANDERE FAM.-KERN	ECHTP. MET KIND. + ANDERE KERN	TWEE KERNEN EENOU- DERHUIS HOUDEN				
135	4	-	14	-	3	-	1	-	3	10	-	HOUFFALIZE		
67	4	-	13	-	3	-	-	1	-	3	-	SAINTE-ODE		
88	3	-	10	-	6	-	1	-	-	3	-	VAUX-SUR-SURE		
203	3	-	24	-	1	1	2	-	3	7	-	VIELSALM		
1.413	37	1	298	11	28	3	10	6	21	75	-	ARR. MARCHE-EN-FAMENNE		
302	7	-	70	2	5	-	1	1	4	13	-	DURBUY		
51	-	-	6	1	1	1	2	-	3	7	-	EREZEE		
134	2	-	35	-	1	-	-	-	1	10	-	HOTTON		
125	10	-	19	1	1	-	1	-	2	3	-	LA ROCHE-EN-ARDENNE		
74	2	-	13	1	2	-	-	1	-	8	-	MANHAY		
497	12	-	111	3	12	2	3	2	7	22	-	MARCHE-EN-FAMENNE		
122	1	-	23	-	4	-	2	-	3	7	-	NASSOGNE		
59	2	1	11	3	-	-	-	1	-	2	-	RENDEUX		
49	1	-	10	-	2	-	1	1	1	3	-	TENNEVILLE		
1.447	29	2	241	7	20	8	16	9	20	74	1	ARR. NEUFCHATEAU		
246	2	1	38	1	5	2	2	2	3	13	-	BERTRIX		
150	3	-	19	-	2	1	3	-	2	7	-	BOUILLON		
40	-	-	4	-	-	-	-	-	-	4	-	DAVERDISSE		
38	1	-	10	-	1	-	-	-	-	-	-	HERBEUMONT		
76	2	-	11	-	2	-	1	1	-	4	-	LEGLISE		
92	4	-	20	-	-	-	1	1	4	7	-	LIBIN		
260	5	-	32	-	3	1	2	2	4	6	1	LIBRAMONT-CHEVIGNY		
163	6	1	31	3	3	1	3	1	-	9	-	NEUFCHATEAU		
118	2	-	26	2	1	-	1	2	1	6	-	PALISEUL		
127	2	-	24	-	2	2	1	-	1	9	-	SAINT-HUBERT		
62	2	-	14	1	-	-	1	-	1	5	-	TELLIN		
75	-	-	12	-	1	1	1	-	4	4	-	WELLIN		
1.268	21	1	195	4	25	8	15	6	12	55	-	ARR. VIRTON		
113	1	-	24	-	2	1	-	-	-	6	-	CHINY		
106	-	-	13	-	4	1	-	2	-	4	-	ETALLE		
187	1	-	25	-	4	-	5	-	2	5	-	FLORENVILLE		
160	2	-	22	1	4	2	-	1	3	6	-	HABAY		
70	1	-	5	-	1	-	-	-	1	2	-	MEIX-DEVANT-VIRTON		
91	3	-	15	-	5	3	3	-	1	6	-	MUSSON		
41	1	-	14	-	-	-	1	-	-	3	-	ROUVROY		
55	3	1	20	-	-	-	2	-	1	3	-	SAINT-LEGER		
73	5	-	8	2	1	1	3	-	-	2	-	TINTIGNY		
372	4	-	49	1	4	-	1	3	4	18	-	VIRTON		
14.005	377	21	2.879	129	319	108	223	94	248	603	23	PROV. NAMEN		
3.028	72	3	637	15	66	22	44	15	41	141	3	ARR. DINANT		
211	7	-	40	-	10	-	2	1	3	11	-	ANHEE		
284	4	-	35	-	4	-	3	1	5	13	-	BEAURAING		
65	-	-	14	-	-	-	1	1	2	4	-	BIEVRE		
473	15	2	108	-	8	2	12	2	8	17	2	CINEY		
494	11	-	108	2	6	7	5	4	5	10	1	DINANT		
115	6	-	11	1	2	-	1	-	2	10	-	GEDINNE		
133	3	-	40	1	6	-	3	-	1	11	-	HAMOIS		
153	4	-	29	1	1	2	-	-	5	7	-	HASTIERE		
109	3	-	27	1	7	1	3	1	1	6	-	HAVELANGE		
138	5	-	30	-	3	2	3	1	3	3	-	HOUYET		
95	4	-	23	-	6	1	1	-	3	7	-	ONHAYE		
392	6	-	73	3	6	2	5	1	2	15	-	ROCHFORT		
97	2	-	36	2	3	2	2	-	1	5	-	SOMME-LEUZE		
67	-	-	11	1	2	-	-	1	-	9	-	VRESSE-SUR-SEMOIS		
202	2	1	52	3	2	3	3	2	-	13	-	VVOIR		
9.092	269	17	1.808	93	228	69	145	68	185	384	20	ARR. NAMEN		
841	31	1	180	5	10	5	13	3	8	26	1	ANDENNE		
142	6	1	35	4	6	-	2	5	2	11	-	ASSESE		
288	16	3	82	11	25	5	9	6	16	18	-	EGHEZEE		
156	7	-	34	4	13	1	7	6	5	9	1	FERNELMONT		
174	6	-	38	1	2	1	2	-	3	11	1	FLOREFFE		
269	9	-	51	2	9	4	7	3	6	12	-	FOSES-LA-VILLE		
547	12	1	115	5	18	2	7	3	6	21	1	GEMBLoux		

N.I.S. BEVOLKING OP 1-1-1998 HUISHOUDENS	TABEL OO.14 B		BLZ. 11.- FOL. 1.-		PARTIKULIERE HUISHOUDENS VOLGENS TYPE VAN HUISHOUDEN (GEDETAILLEERD)		ALLE ADMINISTRATIEVE EENHEDEN					
	ECHTP. ZONDER KINDEREN				ECHTP. MET ONGEHUWDE KINDEREN				VADER MET ONGEHUWDE KINDEREN			
WOONPLAATS	ZONDER ANDERE PER- SONEN	(SCH.-) VADER, (SCH.-) MOEDER	(SCH.-) VADER, (SCH.-) MOEDER + ANDER	ANDEREN	ZONDER ANDERE PER- SONEN	(SCH.-) VADER, (SCH.-) MOEDER	(SCH.-) VADER, (SCH.-) MOEDER + ANDER	ANDEREN	ZONDER ANDERE PER- SONEN	(SCH.-) VADER, (SCH.-) MOEDER	(SCH.-) VADER, (SCH.-) MOEDER + ANDER	ANDEREN
GESVES	362	10	-	17	691	16	-	22	29	1	-	52
JEMEPPE-SUR-SAMBRE	1.435	36	1	45	2.174	50	4	69	100	5	-	120
LA BRUYERE	481	21	1	18	1.101	44	3	26	41	3	-	32
METTET	785	23	1	39	1.426	36	3	40	70	8	-	63
NAMEN	7.582	170	5	197	11.373	247	15	324	597	20	2	534
OHEY	277	8	-	10	499	22	2	15	27	-	-	32
PROFONDEVILLE	682	20	1	31	1.365	27	1	40	51	3	1	70
SAMBREVILLE	2.144	85	5	83	3.156	93	6	106	147	12	-	207
SOMBREFFE	532	9	-	16	947	13	-	33	37	2	-	46
ARR. PHILIPPEVILLE	4.940	112	6	159	7.328	151	6	208	401	13	1	437
CERFONTAINE	362	11	-	9	507	10	-	17	30	-	-	27
COUVIN	1.041	23	1	25	1.453	18	-	42	87	3	1	120
DOISCHE	243	6	1	11	340	8	-	14	17	-	-	21
FLORENNES	807	17	1	27	1.355	34	3	42	71	3	-	71
PHILIPPEVILLE	675	14	1	32	923	13	-	25	46	1	-	42
VIROINVAL	489	5	-	12	594	7	-	12	42	1	-	51
WALCOURT	1.323	36	2	43	2.156	61	3	56	108	5	-	105

N.I.S.		TABEL OO.14 B										BLZ. 11.- FOL. 2.-		ALLE ADMINISTRATIEVE EENHEDEN
BEVOLKING OP 1-1-1998		PARTIKULIERE HUISHOUDENS VOLGENS TYPE VAN HUISHOUDEN (GEDETAILLEERD)												
HUISHOUDENS		MOEDER MET ONGEH. KINDEREN				HUISHOUDENS MET 2 FAMILIEKERNEN							HUISH. MET MEER DAN 2 FAMILIEKERNEN	WOONPLAATS
ZONDER ANDERE PERSONEN	(SCH.-) VADER, (SCH.-) MOEDER	(SCH.-) VADER, (SCH.-) MOEDER + ANDER	ANDEREN	ECHTP. + GEHUWDE KINDEREN	ECHTP. + GEHUWDE KINDEREN + KLEINK.	ECHTP. + (SCH.-) ZOON + KLEINK.	ECHTP. + (SCH.-) DOCHTER + KLEINK.	ECHTP. EN ANDERE FAM.-KERN	ECHTP. MET KIND. + ANDERE KERN	TWEE KERNEN EENOU- DERHUIS- HOUDEN				
154	10	-	53	-	4	1	5	4	2	10	-	GESVES		
551	9	1	125	5	6	4	13	4	9	31	-	JEMEPPE-SUR-SAMBRE		
166	6	-	57	4	6	2	-	3	6	13	-	LA BRUYERE		
304	13	-	89	3	17	2	8	3	13	14	-	METTET		
3.915	92	8	658	24	61	25	44	21	66	126	12	NAMEN		
101	3	-	21	4	5	3	2	2	3	6	1	OHEY		
280	9	-	71	5	8	3	6	1	5	18	-	PROFONDEVILLE		
995	35	1	163	14	32	10	17	2	33	44	3	SAMBREVILLE		
209	5	1	36	2	6	1	3	2	2	14	-	SOMBREFFE		
1.885	36	1	434	21	25	17	34	11	22	78	-	ARR. PHILIPPEVILLE		
134	2	-	34	1	-	1	2	-	1	7	-	CERFONTAINE		
470	6	-	82	3	4	3	10	3	5	19	-	COUVIN		
64	2	-	23	-	1	-	-	-	1	6	-	DOISCHE		
316	8	-	92	6	8	6	4	4	3	3	-	FLORENNES		
238	2	-	37	1	1	-	3	-	1	12	-	PHILIPPEVILLE		
207	6	1	60	1	1	-	-	-	1	2	-	VIRINVAL		
456	10	-	106	9	10	7	15	4	10	29	-	WALCOURT		





