



NATIONAAL INSTITUUT VOOR DE STATISTIEK

KONINKRIJK BELGIË  
MINISTERIE VAN  
ECONOMISCHE ZAKEN

31

DECEMBER

**1970**

# VOLKSTELLING

DEEL I - BEVOLKINGSCIJFERS

1973



NATIONAAL INSTITUUT VOOR DE STATISTIEK

KONINKRIJK BELGIË  
MINISTERIE VAN  
ECONOMISCHE ZAKEN

31

DECEMBER

**1970**

# VOLKSTELLING

DEEL I - BEVOLKINGSCIJFERS

1973

Verkrijgbaar bij het **NATIONAAL INSTITUUT VOOR DE STATISTIEK**  
Leuvenseweg 44 — 1000 Brussel



## INHOUDSOPGAVE

### INLEIDING :

Verrichtingen in verband met de vaststelling van de bevolkingscijfers.	<i>Blz.</i>
1. Methode . . . . .	5
2. Werkzaamheden van de tellers en gemeentebesturen in verband met de nauwkeurigheid van de telling . . . . .	5
3. Werkzaamheden van het Nationaal Instituut voor de Statistiek . . . . .	6
4. Verschillen tussen de bevolkingscijfers voortspuitend uit de algemene tellingen en de bevolkingscijfers berekend uit de jaarlijkse loop der bevolking . . . . .	8

### Eerste deel : CIJFERS VOOR HET RIJK, DE PROVINCIËS EN DE ARRONDISSEMENTEN

Hoofdstuk I. — Uitgestrektheid van het grondgebied . . . . .	10
Hoofdstuk II — Totale bevolking van het Rijk.	
1. Resultaten van de telling van 1970 en ontwikkeling van de Belgische bevolking tijdens de periode 1846-1970 . . . . .	12
2. Invloed van de geboorten, de sterfgevallen en de migratie op de bevolkingsgroei . . . . .	13
Hoofdstuk III — Indeling van de bevolking per provincie	
1. Bevolking van de provincies bij de verschillende tellingen . . . . .	18
2. Invloed van de geboorten, de sterfgevallen en de migratiebewegingen op de bevolking van de verschillende provincies . . . . .	19
Hoofdstuk IV — Indeling van de bevolking per administratief arrondissement	
1. Bevolking van de arrondissementen bij de verschillende tellingen . . . . .	24
2. Invloed van de geboorten, de sterfgevallen en de migratie op de bevolking van de arrondissementen . . . . .	29
Hoofdstuk V — Indeling van de bevolking per gemeente.	
1. Indeling van het aantal gemeenten gerangschikt naar de grootte van het bevolkingscijfer . . . . .	38
2. Indeling van de bevolking der gemeenten gerangschikt naar hun bevolkingscijfer . . . . .	38
Hoofdstuk VI — Indeling van de bevolking naar taalgebied.	
1. Ontwikkeling van het bevolkingscijfer en de bevolkingsdichtheid . . . . .	47
2. Invloed van de geboorten, de sterfgevallen en de migratie op de bevolkingsgroei . . . . .	47
Hoofdstuk VII — Het zwaarte- en mediaanpunt en de concentratie van de Belgische bevolking.	
1. Demografisch zwaartepunt . . . . .	49
2. Mediaanpunt . . . . .	49
3. Concentratie van de bevolking . . . . .	50
Hoofdstuk VIII — Indeling van de bevolking naar geslacht.	
1. Indeling naar het geslacht van de bevolking van het Rijk . . . . .	53
2. Indeling naar het geslacht van de bevolking der provincies . . . . .	53
3. Indeling naar het geslacht van de bevolking der administratieve arrondissementen . . . . .	53
4. Indeling naar het geslacht van de bevolking der gemeenten, gerangschikt naar groottegroep . . . . .	54
Hoofdstuk IX — Bevolkingsdichtheid.	
1. Bevolkingsdichtheid van het Rijk . . . . .	59
2. Bevolkingsdichtheid van de provincies . . . . .	59
3. Bevolkingsdichtheid van de arrondissementen . . . . .	59
4. Bevolkingsdichtheid van de gemeenten . . . . .	59
Hoofdstuk X — Bevolking van de agglomeraties Antwerpen, Brussel, Gent en Luik.	
1. Afbakening van de agglomeraties . . . . .	64
2. Ontwikkeling van de bevolking sedert 1900 . . . . .	64
3. Bevolkingsdichtheid . . . . .	64

### Tweede deel : CIJFERS PER GEMEENTE

I. Bevolking naar geslacht op 31 december 1961 en 1970. Oppervlakte en bevolkingsdichtheid op 31 december 1970 . . . . .	75
II. Ontwikkeling van het bevolkingscijfer van de Belgische gemeenten tijdens de periode 1831-1970 . . . . .	129
— Wijzigingen aan het grondgebied van de gemeenten tijdens de periode 1831 tot 1970 . . . . .	182
— Chronologische lijst van de wetten en besluiten in verband met de wijzigingen aan het grondgebied van de gemeenten tijdens de periode 1831-1970. . . . .	219

TABELLEN TUSSEN DE TEKST

	<i>Blz.</i>
1. Verschillen tussen de berekende bevolking en de getelde bevolking bij de volkstellingen in 1880, 1890, 1900, 1910, 1930, 1947, 1961 en 1970 . . . . .	9
2. Totale oppervlakte van het Rijk, de provincies en in de onderscheiden groepen van gemeenten, gerangschikt naar hun bevolkingscijfer, op 31 december 1970 . . . . .	10
3. Gemiddelde oppervlakte per gemeente. Vermelding van de meest en de minst uitgestrekte gemeente in iedere provincie . . . . .	11
4. Bevolking van elk geslacht, vastgesteld bij de verschillende tellingen en gemiddelde jaarlijkse wijziging van de bevolking van de ene telling tot de andere . . . . .	15
5. Bevolking, geboorten en sterfgevallen, migratiebewegingen van 1847 tot 1970 . . . . .	15
6. Geboorten, sterfgevallen en huwelijken van 1900 tot 1970 . . . . .	16
7. Bevolking van de provincies . . . . .	21
8. Vermeerdering of vermindering van de bevolking per duizend inwoners. (Jaarlijkse gemiddelden). . . . .	22
9. Bevolking van de provincies tegenover de bevolking van het Rijk . . . . .	23
10. Bevolking van de administratieve arrondissementen en van de provincies van 1846 tot 1970 . . . . .	30
11. Loop van de bevolking van de administratieve arrondissementen en van de provincies ten overstaan van 1846 . . . . .	32
12. Gemiddelde jaarlijkse vermeerdering of vermindering per 1.000 inwoners . . . . .	34
13. Natuurlijk verloop van de bevolking en resultaten van het migratieverloop per arrondissement voor het tijdvak 1962-1970 . . . . .	36
14. Indeling van het aantal gemeenten naar de grootte van hun bevolkingscijfer voor alle tellingsjaren sedert 1880 . . . . .	41
15. Indeling van het aantal gemeenten, per arrondissement en per provincie naar de grootte van hun bevolking op 31 december 1970 . . . . .	42
16. Indeling van de bevolking der gemeenten, gerangschikt naar de grootte van het bevolkingscijfer, per arrondissement en per provincie op 31 december 1970 . . . . .	44
17. Indeling van de bevolking der gemeenten, gerangschikt naar de grootte van het bevolkingscijfer. Ontwikkeling sedert 1880 . . . . .	46
18. Vermeerdering (+) of vermindering (—) van de bevolking der verschillende groepen van gemeenten sedert 1880 . . . . .	46
19. Oppervlakte, bevolkingscijfers en bevolkingsdichtheid van de taalgebieden op 31 december 1947, 1961 en 1970. . . . .	48
20. Vermeerdering van de bevolking per taalgebied tussen 1947 en 1970 . . . . .	48
21. Loop van de bevolking per taalgebied voor het tijdperk 1962-1970 . . . . .	48
22. Bevolking van de administratieve arrondissementen, van de provincies en van het Rijk, naar geslacht, op 31 december 1961 en 1970 . . . . .	55
23. Indeling van de bevolking naar het geslacht, in de verschillende provincies en in de gemeenten met meer of minder dan 5.000 inwoners op 31 december 1961 en 1970 . . . . .	57
24. Indeling van de bevolking naar het geslacht, in de verschillende groepen van gemeenten op 31 december 1970 . . . . .	58
25. Bevolkingsdichtheid van de arrondissementen en provincies in 1947, 1961 en 1970 . . . . .	60
26. Bevolkingsdichtheid van de naar grootte van de bevolking ingedeelde gemeenten . . . . .	62
27. Bevolking der vier grote steden en van hun agglomeraties bij de onderscheiden tellingen . . . . .	65
28. Relatieve vermeerdering of vermindering (in %) van de bevolking in de agglomeraties tussen twee opeenvolgende tellingen . . . . .	67
29. Dichtheid der bevolking per hectare in de vier grote agglomeraties . . . . .	68
30. Indeling der bevolking per geslacht in de vier grote steden en hun agglomeraties bij de onderscheiden tellingen . . . . .	70

OPGAVE VAN DE GRAFIEKEN

1. Ontwikkeling van de bevolking van 1846 tot 1970 (Rekenkundige schaal) . . . . .	12
1bis. Ontwikkeling van de bevolking van 1846 tot 1970 (Logaritmische schaal) . . . . .	13
2. Geboorten, sterfgevallen, huwelijken van 1900 tot 1970. Verhouding tot 1.000 inwoners . . . . .	14
3. Loop van de bevolking der provincies van 1846 tot 1970 . . . . .	18
4. Aandeel van de provincies in de totale bevolking van 1846 tot 1970 . . . . .	19
5. Indeling van de bevolking van het Rijk naar groepen van gemeenten . . . . .	41
6. Bevolkingsconcentratie : concentratielijn, concentratievlak en concentratie-indexcijfer . . . . .	52

CARTOGRAMMEN

1. Bevolking : Natuurlijk verloop 1900-1970 . . . . .	25
2. Bevolking : In- en uitwijking 1900-1970 . . . . .	27
3. Evolutie van de bevolking 1961-1970 . . . . .	39

## INLEIDING

### VERRICHTINGEN IN VERBAND MET DE VASTSTELLING VAN DE BEVOLKINGSCIJFERS

De vaststelling van de bevolkingscijfers van alle gemeenten, van de arrondissementen, de provinciën en van het Rijk is het eerste resultaat van iedere volkstelling.

Hoe werden deze cijfers berekend en waarin bestonden de werkzaamheden van de gemeentebesturen en van het Nationaal Instituut voor de Statistiek in dit verband?

#### 1. — Methode.

De onderrichtingen aan de gemeentebesturen bepaalden dat alle personen, die hun gewone verblijfplaats hadden in de gemeente, zelfs indien zij tijdelijk afwezig waren, moesten geteld worden op een gezinstelformulier mod. A, op een individueel telformulier model B en op een woningtelformulier model C.

Het gezinstelformulier model A was een formulier bestemd voor het gemeentebestuur en behelsde de inlichtingen die noodzakelijk waren voor de controle en herziening van het bevolkingsregister.

Het woningtelformulier model C, waarop alle personen werden vermeld die deel uitmaakten van het gezin, werd als omslag gebruikt om alle individuele telformulieren model B van de gezinsleden in te schuiven.

Hierbij weze opgemerkt, enerzijds dat de gewone verblijfplaats bepaald wordt als de plaats waar verscheidene personen, die een gezin vormen, samen wonen of de plaats waar een alleenstaande persoon, die op zichzelf een gezin vormt, gewoonlijk leeft en anderzijds dat de tijdelijke afwezigheid geen einde maakt aan het gewoon verblijf. De gevallen van tijdelijke afwezigheid waren opgesomd in de onderrichtingen (personen op reis, in behandeling in een ziekenhuis, miliciens onder de wapens, militairen in Duitsland, enz.).

Om het bevolkingscijfer van elke gemeente te bepalen werd als volgt te werk gegaan:

— vooreerst werd nagezien of voor alle personen die vermeld waren op het woningtelformulier model C

een individueel telformulier model B voorhanden was. Bij niet overeenstemming werd de onnauwkeurigheid onderzocht en de nodige aanpassingen verricht na eventuele briefwisseling met het betrokken gemeentebestuur;

- daarna werden op basis van het model C een aantal gegevens (geslacht, verwantschap met het gezinshoofd, burgerlijke staat en geboortejaar) van elke te tellen persoon, op ponskaart overgebracht;
- de telling van de ponskaarten maakte het mogelijk het voorlopig bevolkingscijfer van de gemeente vast te stellen. Dit cijfer werd definitief, na nog een aantal controlewerkzaamheden, die hieronder vermeld zijn.

#### 2. — Werkzaamheden van de tellers en gemeentebesturen in verband met de nauwkeurigheid van de telling.

In verband met de controle op de telling van de tijdelijk afwezige personen waarvoor een model B werd opgesteld, moest de teller deze personen vermelden op een lijst model G en tevens aanduiden:

- de plaats waar de tijdelijk afwezige verbleef op het ogenblik van de telling;
- de reden van de tijdelijke afwezigheid.

Deze lijst werd later door het N.I.S. gebruikt om te onderzoeken of een tijdelijk afwezige als dusdanig mocht worden opgenomen of, zoniet, diende afgevoerd van het bevolkingsregister van de betrokken gemeente en er niet meer worden geteld.

Voor de personen die tijdelijk in een andere gemeente dan hun gewone verblijfplaats verbleven moest de gemeente van gewone verblijfplaats een individueel telformulier model Bbis ontvangen uit de gemeente waar de persoon tijdelijk aanwezig was op het ogenblik van de telling. Deze modellen Bbis werden aangewend om de gegevens van het model B aan te vullen. De ontvangen modellen Bbis werden tevens toegevoegd aan de hierbovenvermelde lijst model G waaruit dus definitief kon afgeleid worden dat bepaalde tijdelijk afwezige personen wel degelijk mochten geteld worden en dat zij bovendien niet

elders geteld werden. De gemeentebesturen werden eveneens belast met een volledige vergelijking van de gegevens der telformulieren met die van het bevolkingsregister. Hierdoor konden vergissingen, onnauwkeurigheden of weglatingen ontdekt en verbeterd worden.

Vóór verzending naar het N.I.S. werden de telformulieren geteld en het resultaat van deze optelling aangetekend in een opgave model J. Dit laatste document werd eveneens toegestuurd aan het N.I.S. Het bevatte een eerste voorlopige berekening van het bevolkingscijfer door het betrokken gemeentebestuur.

### 3. — Werkzaamheden van het Nationaal Instituut voor de Statistiek.

De werkzaamheden van het Nationaal Instituut voor de Statistiek bestonden in:

- a) de rechtstreekse telling van sommige personen;
- b) het wegwerken van dubbele tellingen;
- c) het vernietigen van telformulieren van personen die hun gewone verblijfplaats niet behouden hadden in België;
- d) de mededeling van het officieel bevolkingscijfer aan de gemeenten;
- e) de publicatie van de gemeentelijke bevolkingscijfers in het Belgisch Staatsblad.

Hieronder volgen enkele beschouwingen in verband met deze werkzaamheden:

#### a) *Rechtstreekse telling van sommige personen.*

Volgende personen werden rechtstreeks geteld door het Nationaal Instituut voor de Statistiek, zonder tussenkomst van de gemeentebesturen:

- Belgen zowel als vreemdelingen die, hoewel bij een buitenlands diplomatiek ambtenaar inwonend, geen exterritorialiteitsrecht genieten, en de bevoorrechte vreemdelingen waarvan sprake in het koninklijk besluit van 6 december 1955 betreffende het verblijf in België van zekere bevoorrechte vreemdelingen, en aan wie een speciaal verblijfsbewijs werd afgegeven.
- Sommige personen die in het buitenland verblijven en hun gewone verblijfplaats in België behouden hebben, nl. de Belgische diplomatieke, konsulaire en kanselarij-ambtenaren, die hun functie in het buitenland uitoefenen, alsmede hun familieleden die bij hen inwonen, de Belgische strijdkrachten in het buitenland, de leden van hun gezin die gemachtigd zijn hen te volgen en de personen die tot het gevolg van de strijdkrachten behoren.

Voor al deze personen die in de bevolkingsregisters van een Belgische gemeente ingeschreven bleven, werden de telformulieren ingezameld door het Nationaal Instituut voor de Statistiek, hetzij door bemid-

deling van het Ministerie van Buitenlandse Zaken (voor de Belgische diplomaten en de bevoorrechte vreemdelingen), hetzij door bemiddeling van het Ministerie van Landsverdediging (voor de militairen in het buitenland).

Deze ingezamelde telformulieren werden toegestuurd aan de betrokken gemeentebesturen.

Bovendien werden eveneens de in België wonende gezinnen van personen met vreemde nationaliteit, werkzaam in de Europese economische instellingen (Europese Economische Gemeenschap, Euratom, enz.) of in de NAVO, rechtstreeks geteld door het Nationaal Instituut voor de Statistiek, door bemiddeling van de secretariaten dezer instellingen. Vermits deze gezinnen niet ingeschreven waren in de bevolkingsregisters werden de in dit verband opgestelde telformulieren niet toegestuurd aan de gemeentebesturen. Er werd echter wel rekening mede gehouden bij de vaststelling van de bevolkingscijfers der betrokken gemeenten.

#### b) *Wegwerken van dubbele tellingen.*

De volkstelling moet een feitelijke toestand vaststellen, d.w.z. de personen dienden geteld in de gemeente waar zij hun gewone verblijfplaats hadden op 31 december 1970, afgezien of zij er ingeschreven waren in de bevolkings- of vreemdelingenregisters of niet.

De gewone verblijfplaats van een persoon wordt vastgesteld op grond van de onderrichtingen, voorgeschreven door het Ministerie van Binnenlandse Zaken.

De onderrichtingen voor het uitvoeren van de telling en de voorschriften betreffende het houden der bevolkingsregisters werden niet altijd nauwkeurig opgevolgd door de gemeentebesturen. Bovendien ontstonden betwistingen tussen de gemeenten omtrent de vaststelling zelf van de « gewone verblijfplaats » van sommige personen, d.w.z. omtrent de gemeente waarin deze personen moesten geteld en ingeschreven worden in de bevolkingsregisters.

Uit deze omstandigheden en ook nog om andere redenen ontstonden dubbele tellingen, d.w.z. sommige personen werden geteld in twee verschillende gemeenten en er moest onderzocht worden voor welke gemeente het individueel telformulier model B diende vernietigd.

Hieronder volgt een korte opsomming van de voornaamste oorzaken waaruit dubbele tellingen ontstonden:

- Voor sommige gezinnen, die enkele dagen vóór 31 december 1970 verhuisd waren naar een andere gemeente, werd de feitelijke woonplaats op 31 december 1970 niet in acht genomen door de gemeente van de vroegere verblijfplaats en er werden telformulieren B opgesteld zowel in de

vroegere verblijfplaats als in de nieuwe woon-gemeente.

- Bejaarde personen hadden hun intrek genomen in een gesticht, buiten hun woongemeente, waarbij de regularisatie in de bevolkingsregisters niet was uitgevoerd. De eerste woongemeente oordeelde dat het een tijdelijke afwezigheid betrof terwijl de tweede gemeente een definitieve vestiging van woonverblijf noteerde.
- Ouders waren bij hun gehuwde kinderen gaan inwonen en verwaarloosden de formaliteiten voor afvoering van en inschrijving in de bevolkingsregisters met als gevolg dubbele telling in twee verschillende gemeenten.
- Personen met verscheidene verblijfplaatsen werden geteld zowel in de gemeente van het hoofdverblijf als in hun tweede verblijfplaats of vakantieverblijf.
- Krankzinnigen, verpleegd in instellingen, werden geteld in hun gemeente van herkomst en in de gemeente waar de instelling gelegen was.

Volgende toestanden gaven eveneens aanleiding tot dubbele tellingen:

- echtgenoten die gescheiden leefden;
- kinderen die het ouderlijk huis verlaten hadden;
- kinderen waarvan de ouders ontzet waren uit de ouderlijke macht en in een gesticht ondergebracht werden;
- kinderen die inwoonden bij grootouders of familieleden nadat de ouders gescheiden waren.

De procedure, uitgewerkt om dubbele tellingen te vermijden, werd hierboven reeds vermeld onder 2. Werkzaamheden van de tellers en de gemeentebesturen.

Nadat op grond van de door de gemeentebesturen toegestuurde lijsten model G kon worden vastgesteld, voor welke tijdelijk afwezige personen, geen model Bbis werd ontvangen uit een andere gemeente, werd een briefwisseling gevoerd met deze laatste gemeente om te vernemen of de betrokken personen er niet werden geteld en, zo ja, om welke reden. Bij eventuele dubbele tellingen werden de verklaringen van de twee gemeentebesturen onderzocht en kon, in de meeste gevallen, beslist worden waar het mod. B moest vernietigd worden en in welke gemeente de personen uiteindelijk moesten worden ingeschreven in het bevolkingsregister. Bij betwisting tussen gemeentebesturen besliste het Ministerie van Binnenlandse Zaken. In sommige gevallen werden de nodige regularisaties in de bevolkingsregisters voorgeschreven.

Door deze procedure konden 1.116 dubbele tellingen worden ontdekt en uitgeschakeld.

- c) *Vernietigen van telformulieren van personen die hun gewone verblijfplaats niet behouden hadden in België.*

Bij het nazicht van de lijsten model G werd eveneens vastgesteld dat vele personen, die nog in-

geschreven waren in de bevolkingsregisters, doch die in het buitenland verbleven en er zich gevestigd hadden, als « tijdelijk afwezig » werden geteld.

Voor al deze personen werd aan de gemeentebesturen een kort rapport gevraagd over de datum van vertrek, land van verblijf, motief van de reis of de vestiging in het buitenland, uitgeoefend beroep, enz.

Wanneer het ging om een reis voor studies, zaken of vakantie of om een tijdelijke opdracht van de regering (bv. in het raam van de ontwikkelingssamenwerking), mocht de persoon behouden blijven in het bevolkingsregister en worden geteld.

Wanneer de personen zich echter in het buitenland hadden gevestigd om er een beroep uit te oefenen en er carrière te maken, zelfs indien zij herhaaldelijk voor langdurige verlofperiodes naar België terugkeerden, moesten zij geschrapt worden uit de bevolkingsregisters en mochten derhalve niet meer worden geteld.

De gemeentebesturen werden door het N.I.S. verwittigd over de uit te voeren schrappingen in het bevolkingsregister op 31 december 1970 en over de vernietiging van de individuele telformulieren der verkeerdelijk getelde personen.

Indien deze beslissingen aanleiding gaven tot betwistingen, werden deze laatste rechtstreeks beslecht door het Ministerie van Binnenlandse Zaken.

Het aantal vernietigde telformulieren in dit verband bedroeg 7.666.

- d) *Mededeling van het officieel bevolkingscijfer aan de gemeenten.*

Het op grond van de ponskaarten voorlopig vastgesteld bevolkingscijfer (zie hierboven) werd verbeterd door uitschakeling van de hierboven omschreven dubbele tellingen en van de te schrappen personen, zodat tenslotte het officieel bevolkingscijfer van elke gemeente kon worden vastgesteld en medegedeeld aan het betrokken gemeentebestuur.

Indien dit laatste niet akkoord ging met het vastgesteld cijfer werd het dossier opnieuw onderzocht en werden eventuele fouten hersteld.

- e) *Publicatie van de gemeentelijke bevolkingscijfers in het Belgisch Staatsblad.*

Alle bevolkingscijfers waren definitief vastgesteld tegen begin mei 1972, en konden op 12 mei 1972 worden medegedeeld aan de Regering.

Zij werden gepubliceerd in het Belgisch Staatsblad van 2 september 1972.



4. — Verschillen tussen de bevolkingscijfers voort-spruitend uit de algemene tellingen en de bevolkingscijfers berekend uit de jaarlijkse loop der bevolking.

Het is bekend dat jaarlijks bevolkingscijfers berekend worden op grond van de inschrijvingen en de afschrijvingen in de bevolkingsregisters. Hierbij wordt uitgegaan van het cijfer der laatste volkstelling, vermeerderd met de geboorten en vestigingsoverschotten en verminderd met de sterfgevallen en vertrekoverschotten. In deze berekening kunnen onnauwkeurigheden voorkomen ingevolge vergissingen van gemeentebesturen maar voornamelijk door de verwaarlozing van afvoering uit de bevolkingsregisters van personen die de gemeente verlieten en in 't bijzonder van degene die uitweken naar het buitenland. Door de volks-

tellingen worden dergelijke onnauwkeurigheden verbeterd. Tevens wordt een nieuwe basis gelegd voor de berekeningen tijdens de volgende periode tussen twee tellingen.

In tabel I wordt een overzicht verstrekt van de verschillen die werden vastgesteld tussen de berekende en de getelde bevolking bij de volkstellingen sedert 1880. In de regel is er bij de telling een verschil in min t.o.v. de jaarlijkse berekening. Bij de volkstelling op 31 december 1970, bedroeg dit verschil 40.047 inwoners, d.w.z. de getelde bevolking was 0,42 % kleiner dan de berekende bevolking. Dit verschil was ongeveer even groot als bij de telling in 1961, en bleef merkkelijk lager dan bij de tellingen vóór de eerste wereldoorlog, wanneer verschillen van meer dan 1 % werden vastgesteld.

Tabel 1. — VERSCHILLEN TUSSEN DE BEREKENDE BEVOLKING EN DE GETELDE BEVOLKING BIJ DE VOLKSTELLINGEN IN 1880, 1890, 1900, 1910, 1930, 1947, 1961 EN 1970.

	1880		1890		1900		1910	
	Bevolking		Bevolking		Bevolking		Bevolking	
	geteld	berekend	geteld	berekend	geteld	berekend	geteld	berekend
Antwerpen .....	577 232	577 709	699 919	699 571	819 159	837 976	968 677	989 340
Brabant .....	985 274	1 008 466	1 106 158	1 128 728	1 263 535	1 303 064	1 469 677	1 505 214
Henegouwen .....	977 565	990 730	1 048 546	1 068 815	1 142 954	1 146 646	1 232 867	1 240 525
Luik .....	663 735	667 785	756 734	762 196	826 175	851 485	888 341	899 423
Limburg .....	210 851	212 926	222 814	224 604	240 796	244 139	275 691	277 582
Luxemburg .....	209 118	210 727	211 711	216 380	219 210	222 154	231 215	234 252
Namen .....	322 654	325 942	335 471	341 072	346 512	353 590	362 846	365 606
Oost-Vlaanderen .....	881 816	892 042	949 526	958 752	1 029 971	1 039 138	1 120 335	1 123 755
West-Vlaanderen .....	691 764	700 523	738 442	746 923	805 236	816 862	874 135	881 033
<i>Het Rijk :</i>	<b>5 520 009</b>	<b>5 586 850</b>	<b>6 069 321</b>	<b>6 147 041</b>	<b>6 693 548</b>	<b>6 815 054</b>	<b>7 423 784</b>	<b>7 516 730</b>
Verschiil tussen getelde en berekende bevolking .....	—	66 841	—	77 720	—	121 506	—	92 946
In % van de berekende bevolking....	—	1,20 %	—	1,26 %	—	1,78 %	—	1,24 %

	1930		1947		1961		1970	
	Bevolking		Bevolking		Bevolking		Bevolking	
	geteld	berekend	geteld	berekend	geteld	berekend	geteld	berekend
Antwerpen .....	1 173 363	1 187 630	1 281 333	1 278 488	1 443 355	1 443 994	1 533 249	1 535 680
Brabant .....	1 680 065	1 694 899	1 798 468	1 792 983	1 992 139	1 992 458	2 176 373	2 177 975
Henegouwen .....	1 270 231	1 274 082	1 224 800	1 199 825	1 248 854	1 260 224	1 317 453	1 330 789
Luik .....	973 031	971 878	963 851	937 189	1 003 526	1 011 474	1 008 905	1 015 309
Limburg .....	367 642	374 332	460 446	464 313	574 606	578 968	652 547	656 477
Luxemburg .....	220 920	222 007	213 478	213 297	216 848	219 092	217 310	219 186
Namen .....	355 965	354 079	356 090	353 003	369 432	372 799	380 561	384 689
Oost-Vlaanderen .....	1 149 199	1 153 866	1 217 280	1 216 899	1 272 005	1 277 132	1 310 117	1 314 031
West-Vlaanderen .....	901 588	897 051	996 449	996 587	1 068 976	1 072 588	1 054 429	1 056 855
<i>Het Rijk :</i>	<b>8 092 004</b>	<b>8 129 824</b>	<b>8 512 195</b>	<b>8 452 584</b>	<b>9 189 741</b>	<b>9 228 729</b>	<b>9 650 944</b>	<b>9 690 991</b>
Verschiil tussen getelde en berekende bevolking .....	—	37 820	+	59 611 (1)	—	38 988	—	40 047
In % van de berekende bevolking....	—	0,47 %	+	0,71 %	—	0,42 %	—	0,42 %

(1) In 1947 was voor de eerste maal, de getelde bevolking groter dan de berekende bevolking. Dit was voornamelijk het gevolg van het feit dat alle vreemdelingen opgenomen waren in de telling, terwijl degene die niet waren ingeschreven in de bevolkingsregisters niet waren meegeteld in de berekende bevolking. Deze toestand kan zich normaal niet meer voordoen daar sedertdien alle vreemdelingen in de jaarlijkse loop der bevolking worden meegerekend.

EERSTE DEEL

Cijfers voor het Rijk, de provincies en de arrondissementen

HOOFDSTUK I

UITGESTREKTHEID VAN HET GRONDGEBIED

De totale oppervlakte van België, op 31 december 1970, bedraagt 3.051.394 ha 96 a 64 ca. De verdeling van deze oppervlakte over de verschillende provincies en volgens groepen van gemeenten wordt vermeld in tabel 2.

Sedert 1830 werden de grenzen van het Belgisch grondgebied viermaal gewijzigd. Op 18 april 1839

heeft België een gedeelte van Limburg, alsmede het Groothertogdom Luxemburg verloren (Verdrag der XXIV artikelen). Krachtens het verdrag van Versailles van 28 juni 1919 werd het grondgebied van Neutraal Moresnet, thans de gemeente La Calamine (Kelmis), definitief aan ons land afgestaan. Door hetzelfde verdrag werden de kantons Eupen, Malmedy en Sankt-Vith onder Belgische rechtsmacht geplaatst. Ingevolge het plebisciet van 1925 zijn deze gebieden bij België ingelijfd (wet van 26 maart 1925).

TABEL 2. — TOTALE OPPERVLAKTE VAN HET RIJK, DE PROVINCIES EN IN DE ONDERSCHIEDEN GROEPEN VAN GEMEENTEN, GERANGSCHIKT NAAR HUN BEVOLKINGSCIJFER, OP 31 DECEMBER 1970.

PROVINCIES EN GROEPEN VAN GEMEENTEN	Totale oppervlakte ha a ca	Procentueel aandeel in de totale oppervlakte van het Rijk
Antwerpen .....	286.058.03.17	9,4
Brabant .....	337.080.23.25	11,0
Henegouwen .....	378.982.73.54	12,4
Luik .....	387.627.45.69	12,7
Limburg .....	242.218.90.04	7,9
Luxemburg .....	441.841.30.79	14,5
Namen .....	366.025.22.38	12,0
Oost-Vlaanderen .....	298.164.02.97	9,8
West-Vlaanderen .....	313.397.04.81	10,3
<i>Het Rijk</i> :	<b>3.051.394.96.64</b>	<b>100,0</b>
<b>Gemeenten met</b>		
< 2 000 inwoners .....	1.425.160.93.20	46,7
2 000 tot < 5 000 inwoners ..	738.790.10.83	24,2
5 000 tot < 20 000 inwoners .	689.500.36.16	22,6
20 000 tot < 50 000 inwoners .	136.099.00.73	4,5
50 000 tot < 100 000 inwoners.	19.561.78.46	0,6
100 000 inwoners en meer .....	42.282.77.26	1,4

De vierde en laatste wijziging tenslotte werd verwezenlijkt door het Belgisch-Duits Protocol van 24 september 1956, dat werd goedgekeurd door de wetten van 28 april 1958 en 5 mei 1960 en heeft betrekking op een aantal grenscorrecties.

Voor de periode 1961-1970 moet eveneens rekening gehouden worden met:

- de nieuwe gebiedsindeling als gevolg van de wetten van 8 november 1962 en 2 augustus 1963 waardoor het grondgebied van sommige provincies en arrondissementen gewijzigd werd vanaf 1 september 1963;
- het belangrijk aantal fusies van gemeenten. Het aantal gemeenten verminderde van 2.663 op 31 december 1961 tot 2.379 op 31 december 1970.

Hierbij werden eveneens sommige gedeelten van gemeenten afgestaan aan andere gemeenten.

De meest uitgestrekte provincie is Luxemburg, met een oppervlakte van 441.841 ha, d.i. 14,5 % van de totale oppervlakte van het Rijk. Daarna volgen de provincies Luik (12,7 %), Henegouwen (12,4 %), Namen (12,0 %), Brabant (11,0 %), West-Vlaanderen (10,3 %), Oost-Vlaanderen (9,8 %), Antwerpen (9,4 %) en tenslotte Limburg (7,9 %).

De gemiddelde oppervlakte per gemeente bedroeg 1.282 ha 63 a 76 ca, in 1970 tegenover 1.145 ha 82 a 73 ca in 1961. Deze gemiddelde oppervlakte verschilt van provincie tot provincie en volgens groep van gemeenten, zoals aangetoond in tabel 3. De grootste gemiddelde oppervlakte vindt men in de provincie Antwerpen met 1.973 ha en de kleinste in de provincie Henegouwen met 859 ha.

Eveneens in tabel 3 wordt, naast de gemiddelde oppervlakte per gemeente, eveneens de naam en de oppervlakte van de meest uitgestrekte en van de kleinste gemeente uit elke provincie en groep vermeld.

De meest uitgestrekte gemeente van het land is

Antwerpen met 13.983 ha, de kleinste is Groot-Loon (arrondissement Tongeren) met 55 ha.

*Opmerking:* Op grond van de opgaven van het Kadaster bedroeg de totale oppervlakte van België op 31 december 1970: 3.051.394 ha 96 a 64 ca. In de publicatie van de gegevens der telling op 31 december 1961 werd vermeld: 3.051.338 ha 14 a 41 ca.

Deze lichte vermeerdering van de oppervlakte tussen 1961 en 1970 is een gevolg van de verbetering van berekeningsfouten die werden vastgesteld door het Kadaster ter gelegenheid van mutaties in de kadastrale percelen.

Tabel 3. — GEMIDDELDE OPPERVLAKE PER GEMEENTE. VERMELDING VAN DE MEEST EN DE MINST UITGESTREKTE GEMEENTE IN IEDERE PROVINCIE.

PROVINCIES GROEPEN VAN GEMEENTEN	Aan- tal ge- meen- ten	Gemiddelde oppervlakte			Naam en oppervlakte							
					van de meest uitgestrekte gemeente				van de minst uitgestrekte gemeente			
		ha	a	ca	ha	a	ca	ha	a	ca		
Antwerpen .....	145	1 972	81	40	Antwerpen ....	13 982	65	82	Terhagen .....	195	27	62
Brabant .....	333	1 012	25	29	Overijse .....	4 443	57	49	Genepiën .....	58	78	85
Henegouwen .....	441	859	37	12	Froid-Chapelle .....	4 821	00	36	Warquignies .....	55	66	10
Luik .....	317	1 222	79	95	Eupen .....	9 042	93	55	Glain .....	75	92	06
Limburg .....	144	1 682	07	56	Lommel .....	10 233	56	26	Groot-Loon .....	55	38	54
Luxemburg .....	229	1 929	43	80	Anlier .....	6 931	85	02	Chantemelle .....	329	16	62
Namen .....	345	1 060	94	26	Dinant .....	3 703	64	07	Onoz .....	191	94	58
Oost-Vlaanderen .....	243	1 227	01	25	Gent .....	7 033	57	63	Neigem .....	105	75	92
West-Vlaanderen .....	182	1 721	96	18	Brugge .....	13 114	93	40	Bossuit .....	198	65	26
<i>Het Rijk :</i>	<b>2 379</b>	<b>1 282</b>	<b>63</b>	<b>76</b>	<i>Antwerpen :</i>	<b>13 982</b>	<b>65</b>	<b>82</b>	<i>Groot-Loon :</i>	<b>55</b>	<b>38</b>	<b>54</b>
Gemeenten met :												
minder dan 2 000 inwoners	1 395	1 021	62	07	Membach .....	7 101	96	46	Groot-Loon .....	55	38	54
2 000 tot < 5 000 inw.	540	1 368	12	98	Bevercé .....	6 661	85	49	Glain .....	75	92	06
5 000 tot < 20 000 inw.	367	1 878	74	76	Lommel .....	10 233	56	26	Ledeberg .....	109	03	39
20 000 tot < 50 000 inw.	59	2 306	76	28	Mol .....	11 418	85	86	St-Joost-ten-Noode .....	113	35	49
50 000 tot < 100 000 inw.	11	1 778	34	41	Genk .....	8 785	03	19	Sint-Gillis .....	252	44	60
100 000 inwoners en meer.	7	6 040	39	61	Antwerpen ....	13 982	65	82	Schaarbeek .....	814	97	37

## HOOFDSTUK II

### TOTALE BEVOLKING VAN HET RIJK

1. — Resultaten van de telling van 1970 en ontwikkeling van de Belgische bevolking tijdens de periode 1846-1970.

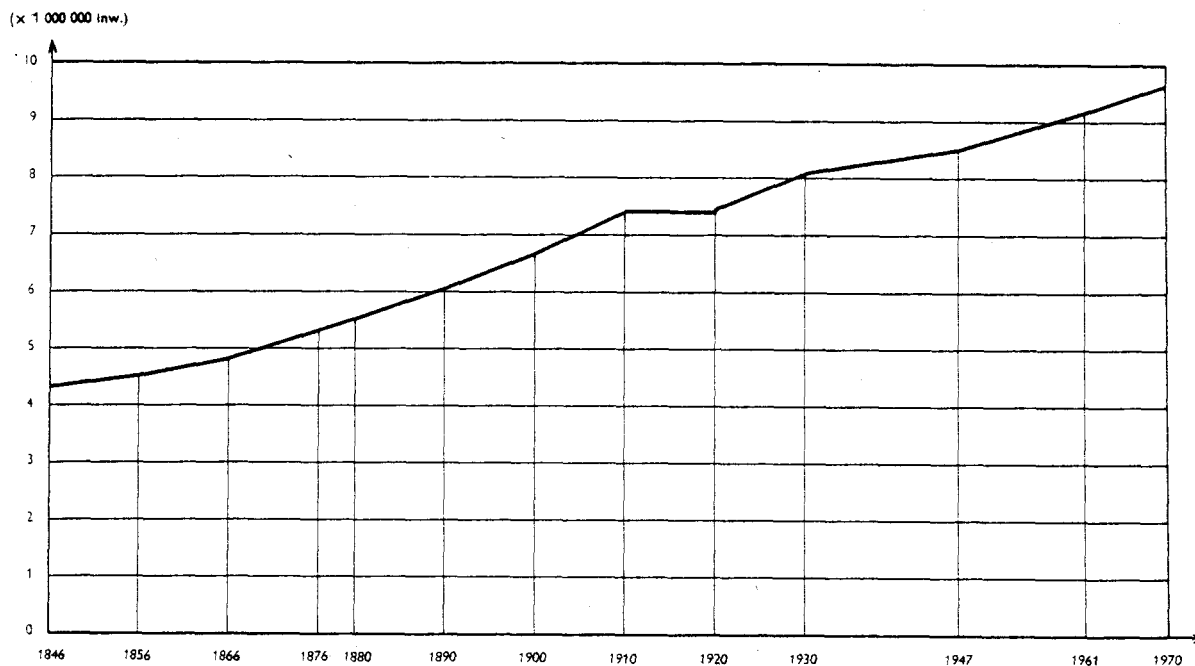
Door de algemene volkstelling op 31 december 1970 werd vastgesteld dat het Rijk een bevolking telt van 9.650.944 inwoners, nl. 4.721.866 mannen en 4.929.078 vrouwen. Tijdens de periode 1961-1970 (negen jaar) groeide onze bevolking met 461.203 inwoners, d.i. met 5,6 %. Sedert 1947 (periode van 23 jaar) bedraagt de toename 1.138.749 d.i. een vermeerdering met 13 %. Ten opzichte van 1846 nam de bevolking toe met 5.313.748 inwoners of met 123 %.

1846	4.337.196 inwoners	
1856	4.529.560	»
1866	4.827.833	»
1876	5.336.185	»
1880	5.520.009	»
1890	6.069.321	»
1900	6.693.548	»
1910	7.423.784	»
1920	7.401.353	» (vroeger grondgebied)
	7.465.782	» (nieuw grondgebied)
1930	8.092.004	»
1947	8.512.195	»
1961	9.189.741	»

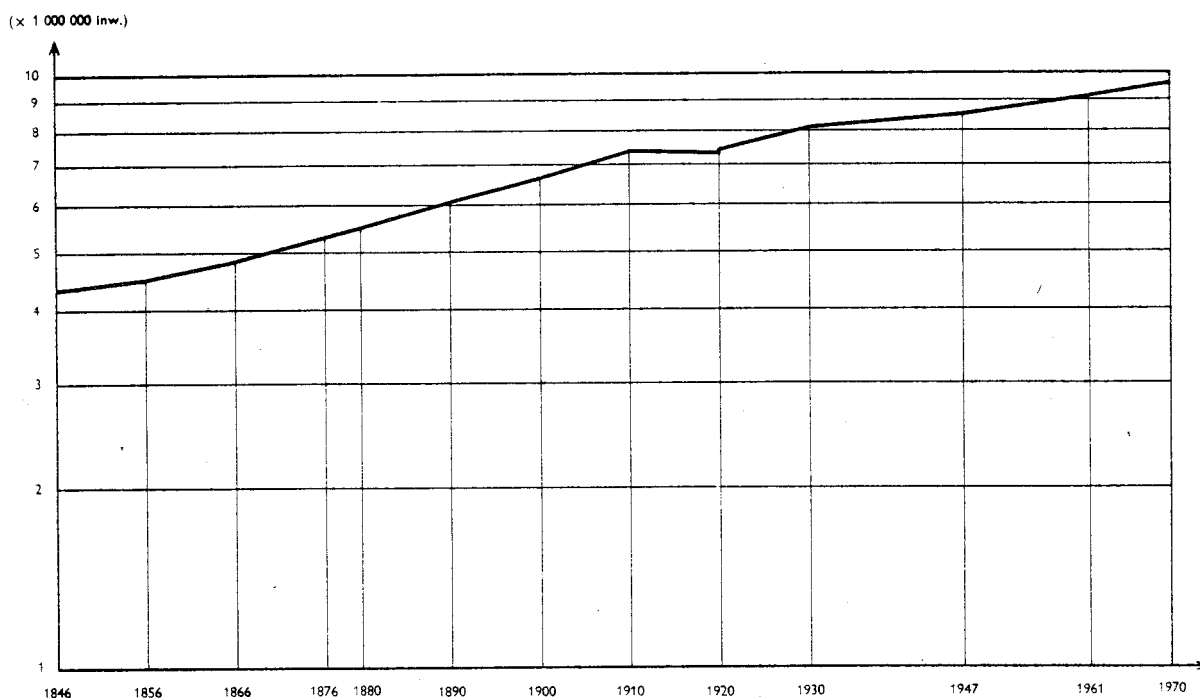
Het bevolkingscijfer van het Rijk bedroeg bij de vorige algemene volkstellingen:

De ontwikkeling van de resultaten der algemene tellingen wordt weergegeven in de grafieken I (rekenkundige schaal) en Ibis (logaritmische schaal).

Grafiek 1. — ONTWIKKELING VAN DE BEVOLKING VAN 1846 TOT 1970  
(Rekenkundige schaal)



Grafiek 1 bis. — ONTWIKKELING VAN DE BEVOLKING VAN 1846 TOT 1970  
(Logaritmische schaal)



Indien men de bevolking van 1846 (jaar van de eerste algemene telling) gelijkstelt aan 100, bekomt men volgende indexcijfers:

1846	100,00	1910	171,16
1856	104,43	1920	170,65 (vroeger grondgebied)
1866	111,31		172,13 (nieuw grondgebied)
1876	123,03	1930	186,57
1880	127,27	1947	196,26
1890	139,94	1961	211,88
1900	154,33	1970	222,52

Tabel 4 verstrekt gegevens omtrent de absolute en relatieve gemiddelde jaarlijkse groei, van de ene telling tot de andere, sedert 1846.

2. — Invloed van de geboorten, de sterfgevallen en de migratie op de bevolkingsgroei.

De wijzigingen in het totaal bevolkingscijfer van het land resulteren uit het wisselvallig verloop van enerzijds het geboorte- of sterfteoverschot en anderzijds het migratiesaldo.

Door bij het bevolkingscijfer van een telling het algebraïsch verschil toe te voegen tussen het aantal geboorten en het aantal sterfgevallen die werden vastgesteld bij de bevolking van gewoon verblijf, tijdens

een periode tussen twee tellingen, wordt een getal bekomen dat, vergeleken bij het cijfer van de laatste telling, de positieve of negatieve balans weergeeft tussen de inwijkingen en de uitwijkingen.

Deze berekeningsmethode geeft voor de periode 1961-1970, volgende resultaten voor het Rijk.

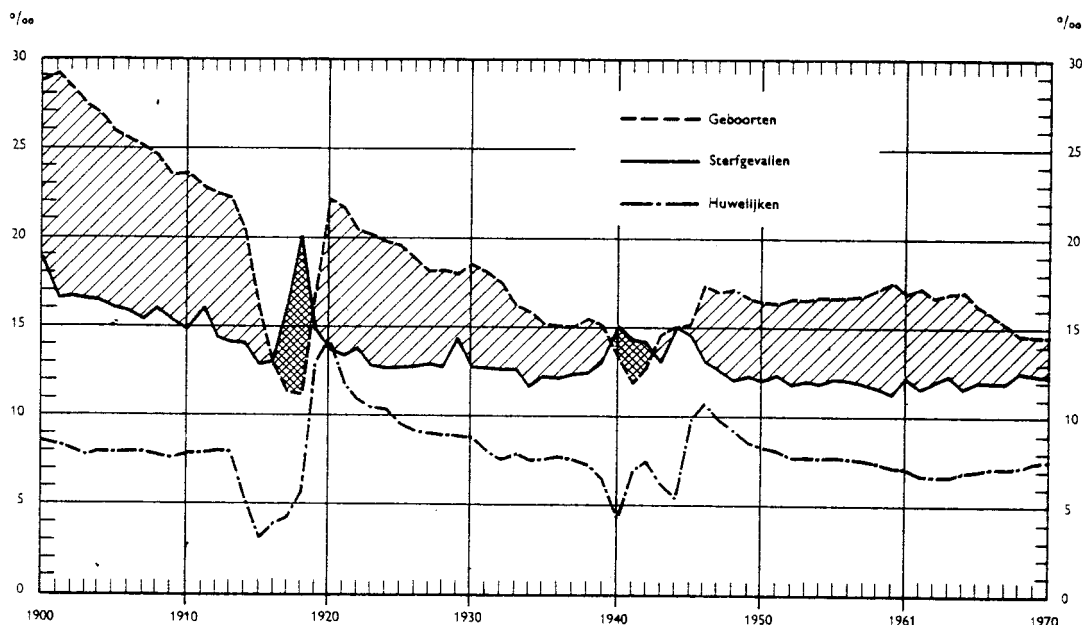
Getelde bevolking op 31 december 1961	9.189.741
Geboorteoverschot tussen 1 januari 1962 en 31 december 1970	307.875
<b>Totaal:</b>	<b>9.497.616</b>

Getelde bevolking op 31 december 1970	9.650.944
Vestigingsoverschot	153.328

Tabel 5 bevat een vergelijking van deze cijfers met de overeenkomstige gegevens voor de periodes tussen de verschillende tellingen sedert 1846.

In tabel 6 zijn de jaarlijkse absolute cijfers van de geboorten, de sterfgevallen en de huwelijken tijdens de periode 1900 tot 1970 met de verhoudingscijfers per 1.000 inwoners opgenomen. De ontwikkeling van deze cijfers wordt duidelijk weergegeven in grafiek 2.

Grafiek 2. — GEBOORTEN, STERFGEVALLEN, HUWELIJKEN VAN 1900 TOT 1970  
VERHOUDINGEN TOT 1 000 INWONERS



Volgende bondige bedenkingen, ten aanzien van de laatste periodes, kunnen hierbij gemaakt worden.

Tijdens de periode 1948-1961 was het natuurlijk verloop zeer gunstig: geboorten, ieder jaar, rond de 150.000 en een vrijwel konstant sterftecijfer dat licht boven de 100.000 per jaar bleef. Hieruit resulteerde een geboorteoverschot van 612.229 terwijl er een betrekkelijk gering vestigingsoverschot was van 65.317.

Voor het tijdvak 1962-1970 kan wel een radicale wijziging worden vastgesteld. Het aantal geboorten bleef weliswaar hoog tot en met het jaar 1964 doch nadien tekende zich een verdergaande daling af van de nataliteit voor de jaren 1965 tot 1970. Daartegenover was er een lichte stijging van het sterftecijfer zodat uiteindelijk slechts een geboorteoverschot bleef van 307.875. Daarnaast werd een vestigingsoverschot genoteerd van 153.328 personen.

Als algemene vergelijking van de twee beschouwde periodes mag men stellen: in 1948-1961 werd de bevolkingsgroei bepaald door 90 % natuurlijk overschot en 10 % vestigingsoverschot. In 1962-1970 resulteerde de aanwinst uit 67 % geboorteoverschot en 33 % inwijking.

Een andere indicator die wijst op een dalende tendens van de huwelijksvruchtbaarheid is wel volgende vaststelling: terwijl het jaarlijks aantal huwelijken geleidelijk steeg van 65.000 in 1964 tot 72.000 in 1970 daalde het aantal geboorten van 160.000 in 1964 tot 141.000 in 1970.

Er mag dus geconcludeerd worden dat de groei van onze bevolking tijdens de periode 1962-1970 voor een groot deel te danken was aan een toenemende inwijking.

Tabel 4. — BEVOLKING VAN ELK GESLACHT, VASTGESTELD BIJ DE VERSCHILLENDE TELLINGEN EN GEMIDDELDE JAARLIJKSE WIJZIGING VAN DE BEVOLKING VAN DE ENE TELLING TOT DE ANDERE.

JAREN	Getelde bevolking			Gemiddelde jaarlijkse vermeerdering (+) of vermindering (—) van de ene tot de andere telling					
				Absolute cijfers			Verhouding tot de vorige telling per 1 000 inwoners		
	Mannen	Vrouwen	Totaal	Mannen	Vrouwen	Totaal	Mannen	Vrouwen	Totaal

Vroeger grondgebied.

1846	2 163 523	2 173 673	4 337 196	—	—	—	—	—	—
1856	2 271 783	2 257 777	4 529 560	+ 10 826	+ 8 410	+ 19 236	+ 5,00	+ 3,87	+ 4,43
1866	2 419 639	2 408 194	4 827 833	+ 14 786	+ 15 042	+ 29 828	+ 6,51	+ 6,66	+ 6,59
1880 (1)	2 758 469	2 761 540	5 520 009	+ 24 202	+ 25 239	+ 49 411	+ 10,00	+ 10,48	+ 10,24
1890	3 026 954	3 042 367	6 069 321	+ 26 849	+ 28 083	+ 54 932	+ 9,73	+ 10,17	+ 9,95
1900	3 324 834	3 368 714	6 693 548	+ 29 788	+ 32 635	+ 62 423	+ 9,84	+ 10,73	+ 10,28
1910	3 680 790	3 742 994	7 423 784	+ 35 596	+ 37 428	+ 73 024	+ 10,71	+ 11,11	+ 10,91
1920	3 642 217	3 759 136	7 401 353	— 3 857	+ 1 614	— 2 243	— 1,05	+ 0,43	— 0,30

Nieuw grondgebied.

1920	3 673 433	3 792 349	7 465 782	— 735	+ 4 935	+ 4 200	— 0,20	+ 1,31	+ 0,57
1930	4 007 418	4 084 586	8 092 004	+ 33 399	+ 29 224	+ 62 623	+ 9,09	+ 7,71	+ 8,38
1947	4 199 728	4 312 467	8 512 195	+ 11 312	+ 13 405	+ 24 717	+ 2,82	+ 3,28	+ 3,05
1961	4 496 860	4 692 881	9 189 741	+ 21 224	+ 27 172	+ 48 396	+ 5,05	+ 6,30	+ 5,69
1970	4 721 866	4 929 078	9 650 944	+ 25 001	+ 26 244	+ 51 245	+ 5,56	+ 5,59	+ 5,58

(1) Er werd geen rekening gehouden met de telling van 1876 daar het aantal mannen en vrouwen niet opgenomen werd.

Tabel 5. — BEVOLKING, GEBOORTEN EN STERFGEVALLEN, MIGRATIEBEWEGINGEN VAN 1847 TOT 1970.

TIJDPERKEN	Bevolking op 31 december van het vorig jaar	Totaal aantal geboorten	Totaal aantal sterfgevallen	Overschot van de geboorten op de sterfgevallen	Bevolking op 31 december van het jaar dat het tijdperk voorafgaat, verhoogd met het overschot der geboorten op de sterfgevallen	Bevolking geteld op 31 december van het laatste jaar van het tijdperk	Vershil tussen de kol. (7) en (6) = vestigings- of vertrekoverschot	Gemiddeld jaarlijks verschil	Duur van het tijdperk
1	2	3	4	5	6	7	8	9	10

Vroeger grondgebied.

1847-1856	4 437 196	1 291 362	1 047 117	244 245	4 681 441	4 527 560	— 153 881	15 388	10 jaar
1857-1866	4 529 560	1 501 435	1 119 758	381 677	4 911 237	4 827 833	— 83 404	— 8 340	10 jaar
1867-1880	4 827 833	2 334 488	1 618 694	715 794	5 543 627	5 520 009	— 23 618	— 1 687	14 jaar
1881-1890	5 520 009	1 749 245	1 180 693	568 552	6 088 561	6 069 321	— 19 240	— 1 924	10 jaar
1891-1900	6 069 321	1 857 565	1 212 225	645 340	6 714 661	6 693 810	— 20 851	— 2 085	10 jaar
1901-1910	6 693 548	1 867 846	1 150 283	717 563	7 411 111	7 423 784	+ 12 673	+ 1 267	10 jaar
1911-1920	7 423 784	1 355 860	1 145 891	209 969	7 633 753	7 401 353	— 232 400	— 23 240	10 jaar

Nieuw grondgebied.

1921-1930	7 465 782	1 515 478	1 028 786	486 692	7 952 474	8 092 004	+ 139 530	+ 13 953	10 jaar
1931-1947	8 092 004	2 169 687	1 865 828	303 859	8 395 863	8 512 195	+ 116 332	+ 6 843	17 jaar
1948-1961	8 512 195	2 100 871	1 488 642	612 229	9 124 424	9 189 741	+ 65 317	+ 4 666	14 jaar
1962-1970	9 189 741	1 347 491	1 039 616	307 875	9 497 616	9 650 944	+ 153 328	+ 17 036	9 jaar



Tabel 6. — GEBOORTEN, STERFGEVALLEN EN HUWELIJKEN VAN 1900 TOT 1970.

JAREN	Geboorten		Sterfgevallen		Overschot van de geboorten op de sterfgevallen		Huwelijken	
	Absolute cijfers	Verhouding op 1 000 inwoners	Absolute cijfers	Verhouding op 1 000 inwoners	Absolute cijfers	Verhouding op 1 000 inwoners	Absolute cijfers	Verhouding op 1 000 inwoners
1900	193 230	28,87	126 633	18,92	66 597	9,95	57 711	8,62
1901	199 068	29,27	113 144	16,64	85 924	12,63	57 131	8,40
1902	195 076	28,29	116 075	16,83	79 001	11,46	56 157	8,11
1903	191 563	27,42	115 884	16,59	75 679	10,83	54 946	7,87
1904	191 067	27,01	117 097	16,55	73 970	10,46	56 740	8,02
1905	186 665	26,07	115 486	16,13	71 179	9,94	56 679	7,92
1906	185 508	25,63	115 514	15,96	69 994	9,67	58 388	8,07
1907	184 371	25,19	112 656	15,39	71 715	9,80	58 660	8,02
1908	183 046	24,78	118 997	16,11	64 049	8,67	57 564	7,79
1909	175 714	23,58	115 027	15,44	60 687	8,14	57 126	7,67
1910	175 768	23,68	110 403	14,87	65 365	8,81	58 776	7,92
1911	171 029	22,83	119 896	16,01	51 133	6,82	59 370	7,93
1912	170 465	22,51	109 405	14,45	61 060	8,06	61 278	8,09
1913	170 102	22,27	108 296	14,18	61 806	8,09	61 096	8,00
1914	156 389	20,35	108 720	14,15	47 669	6,20	41 095	5,34
1915	124 291	15,94	100 674	12,91	23 617	3,03	24 654	3,19
1916	99 360	12,92	101 044	13,13	— 1 684	— 0,21	30 458	3,95
1917	86 675	11,34	124 824	16,33	— 38 149	— 4,99	32 974	4,31
1918	85 056	11,26	157 340	20,82	— 72 284	— 9,56	43 558	5,76
1919	128 236	16,92	112 986	14,91	15 250	2,01	97 084	12,81
1920	164 257	22,18	102 706	13,87	61 551	8,31	106 514	14,38
1921	163 858	21,73	101 256	13,43	62 602	8,30	88 456	11,83
1922	154 221	20,38	104 923	13,87	49 298	6,49	82 806	10,98
1923	156 005	20,26	99 113	12,87	56 892	7,39	79 786	10,49
1924	153 387	19,81	98 332	12,70	55 055	7,12	80 088	10,42
1925	153 190	19,61	99 569	12,75	53 621	6,86	74 761	9,57
1926	148 840	18,90	101 018	12,83	47 822	6,07	72 517	9,21
1927	144 211	18,18	103 007	12,99	41 204	5,19	71 921	9,07
1928	145 953	18,24	102 270	12,78	43 683	5,46	71 485	8,93
1929	145 542	18,06	115 901	14,38	29 641	3,68	71 811	8,91
1930	150 271	18,57	103 397	12,78	46 874	5,79	71 624	8,86
1931	147 489	18,08	103 773	12,72	43 716	5,36	66 168	8,11
1932	143 824	17,51	104 221	12,69	39 603	4,82	62 186	7,57
1933	134 754	16,34	104 640	12,69	30 114	3,65	65 098	7,89
1934	131 736	15,92	96 851	11,70	34 885	4,22	62 692	7,58
1935	126 304	15,22	102 132	12,31	24 172	2,91	63 160	7,61
1936	125 511	15,07	101 595	12,19	23 916	2,87	64 749	7,77
1937	125 495	15,01	104 163	12,46	21 332	2,55	63 435	7,59
1938	130 133	15,52	104 684	12,48	25 449	3,03	61 549	7,34
1939	126 257	15,04	110 393	13,15	15 864	1,89	54 871	6,53
1940	110 323	13,30	125 083	15,08	— 14 760	— 1,78	35 685	4,30

Tabél 6. — GEBOORTEN, STERFGEVALLEN EN HUWELIJKEN VAN 1900 TOT 1970 (vervolg).

JAREN	Geboorten		Sterfgevallen		Overschot van de geboorten op de sterfgevallen		Huwelijken	
	Absolute cijfers	Verhouding op 1 000 inwoners	Absolute cijfers	Verhouding op 1 000 inwoners	Absolute cijfers	Verhouding op 1 000 inwoners	Absolute cijfers	Verhouding op 1 000 inwoners
1941	98 417	11,92	118 670	14,37	— 20 253	— 2,46	52 697	6,98
1942	105 749	12,84	117 291	14,24	— 11 542	— 1,40	61 834	7,51
1943	120 665	14,63	107 767	13,07	12 898	1,56	52 056	6,31
1944	124 075	15,04	124 861	15,13	— 786	— 0,09	45 352	5,44
1945	127 245	15,25	121 155	14,52	6 090	0,73	83 077	9,96
1946	146 731	17,49	110 413	13,16	36 318	4,33	90 909	10,84
1947	144 979	17,03	108 136	12,70	36 843	4,33	83 665	9,83
1948	148 210	17,23	103 576	12,04	44 634	5,19	79 737	9,27
1949	144 670	16,77	106 704	12,37	37 966	4,40	73 453	8,52
1950	142 970	16,52	104 039	12,02	38 931	4,50	72 023	8,32
1951	142 524	16,38	107 688	12,37	34 836	4,01	70 541	8,11
1952	146 142	16,69	103 624	11,83	42 518	4,85	67 340	7,69
1953	146 522	16,65	106 024	12,05	40 498	4,60	67 742	7,70
1954	148 128	16,75	104 795	11,85	43 333	4,90	67 931	7,68
1955	148 798	16,73	108 316	12,18	40 482	4,55	68 881	7,74
1956	150 181	16,78	108 016	12,07	42 165	4,71	68 700	7,67
1957	152 388	16,88	107 236	11,88	45 152	5,00	68 338	7,57
1958	155 894	17,17	105 746	11,65	50 148	5,52	67 193	7,40
1959	160 662	17,60	103 513	11,34	57 149	6,26	65 135	7,14
1960	155 520	16,94	113 106	12,32	42 414	4,62	65 220	7,11
1961	158 262	17,22	106 259	11,56	52 003	5,66	62 371	6,79
1962	154 338	16,68	111 545	12,06	42 793	4,63	62 086	6,71
1963	158 196	16,96	115 618	12,39	42 578	4,56	62 449	6,69
1964	160 371	17,01	109 342	11,60	51 029	5,41	65 008	6,90
1965	154 856	16,30	114 507	12,05	40 349	4,25	66 535	7,00
1966	150 636	15,76	114 557	11,98	36 079	3,78	68 330	7,15
1967	145 899	15,19	114 509	11,92	31 390	3,27	68 309	7,11
1968	141 242	14,66	121 275	12,59	19 967	2,07	69 713	7,24
1969	140 834	14,58	119 375	12,36	21 459	2,22	72 330	7,49
1970	141 119	14,56	118 888	12,27	22 231	2,29	73 261*	7,59*

\* Voorlopige cijfers.

## HOOFDSTUK III

### INDELING VAN DE BEVOLKING PER PROVINCIE

1. — Bevolking van de provincies bij de verschillende tellingen.

Tabel 7 behelst het bevolkingscijfer bij iedere telling, voor elke provincie, sedert 1846.

Bij de vergelijking van de cijfers voor de verschillende jaren ontstaan echter enige moeilijkheden, als gevolg van wijzigingen inzake het grondgebied van de provincies.

Met volgende opmerkingen moet derhalve rekening worden gehouden:

- 1) Voor 1920 werden, met het oog op de vergelijking, twee cijfers vermeld: een eerste voor het vroegere grondgebied, een tweede voor het nieuwe (wijzigingen ingevolge het vredesverdrag van Versailles in 1919).
- 2) In 1923 werden de gemeenten Burcht en Zwijndrecht overgeheveld van de provincie Oost-Vlaanderen (arrondissement St-Niklaas) naar de provincie Antwerpen (arrondissement Antwerpen).
- 3) Door de wetten van 8 november 1962 en 2 augustus 1963 werd het gebied van sommige provincies en arrondissementen gewijzigd vanaf 1 september 1963 (o.a. ontstaan van het arrondissement Moeskroen).

Ten einde de vergelijking nauwkeurig te maken tussen de laatste twee teljaren 1961 en 1970 werden de cijfers van 1961 herberekend volgens de in 1963 ingevoerde gebiedswijziging.

De gegevens van de teljaren vóór 1961 zijn dus niet volkomen vergelijkbaar met die van 1961 en 1970 (hoofdzakelijk voor de provincies Henegouwen en West-Vlaanderen).

De in 1970 getelde bevolking van de verschillende provincies is gelijk aan die van 1846 vermenigvuldigd met volgende factoren:

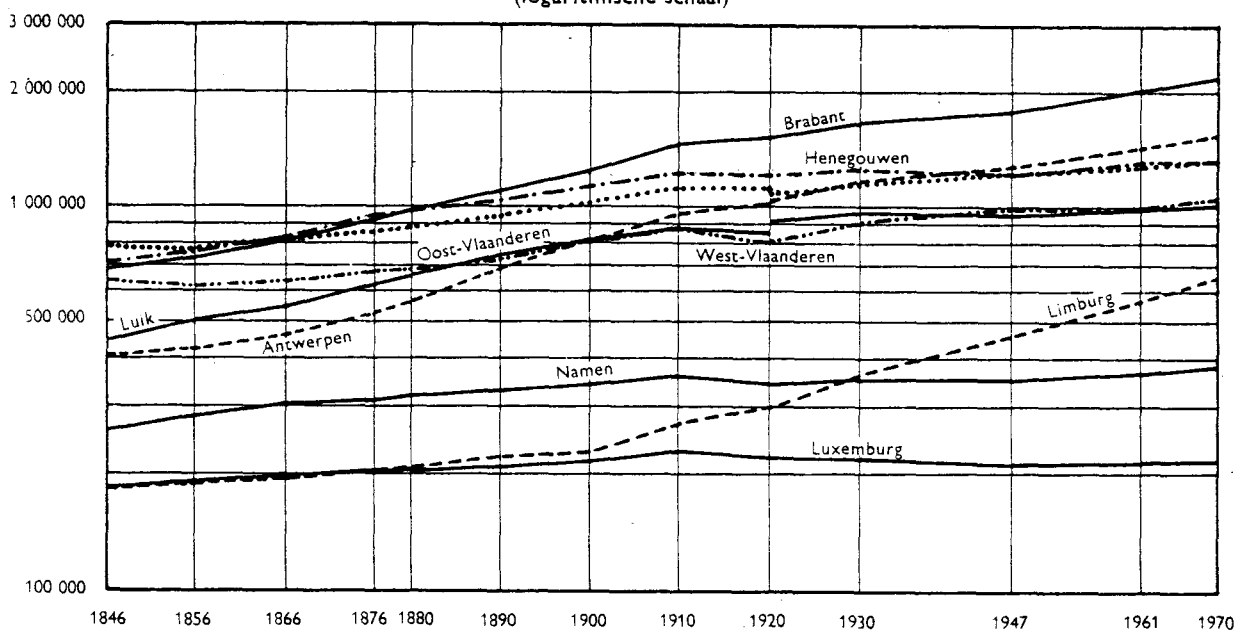
Antwerpen	3,77	Luxemburg	1,17
Brabant	3,15	Namen	1,44
Henegouwen	1,84	Oost-Vlaanderen	1,65
Luik	2,23	West-Vlaanderen	1,64
Limburg	3,51	Het Rijk	2,23

De relatieve bevolkingsgroei van de provincies Antwerpen, Brabant en Limburg ligt aanmerkelijk boven die van het Rijk. Luik heeft hetzelfde groeirite als het Rijk in zijn geheel, terwijl de overige provincies onder het gemiddelde blijven. In de provincie Luxemburg is, sedert 1846, de bevolking ongeveer stationnair gebleven (lichte stijging met 17 %).

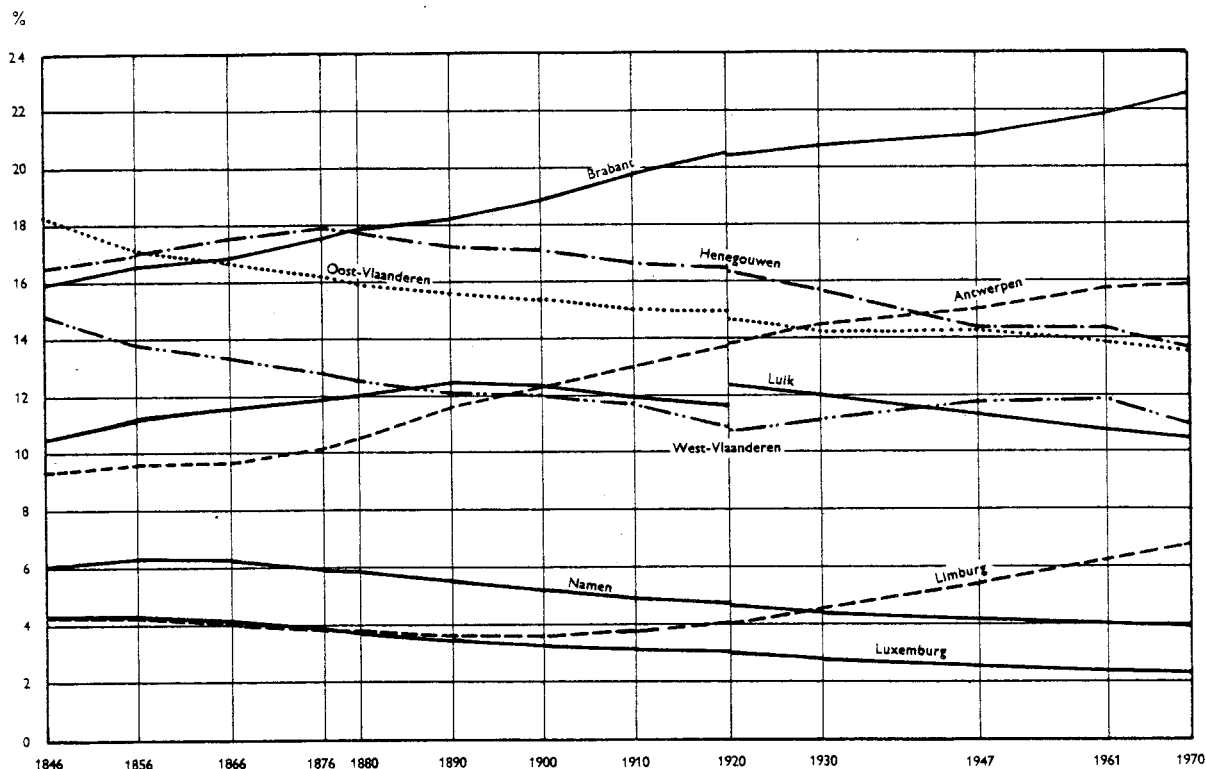
Voor de periode 1961-1970 totaliseren volgende vier provincies 85 % van de bevolkingsvermeerdering: Brabant (36,3 %), Antwerpen (19,5 %), Limburg (17,5 %), West-Vlaanderen (12,3 %).

Tabel 8 bevat voor alle perioden tussen twee tellingen de gemiddelde vermeerderingen of verminderingen per duizend inwoners voor elke provincie. Grafiek 3 illustreert deze loop van de bevolking.

Grafiek 3. — LOOP VAN DE BEVOLKING DER PROVINCIES VAN 1846 TOT 1970  
(logaritmische schaal)



Grafiek 4. — AANDEEL VAN DE PROVINCIES IN DE TOTALE BEVOLKING VAN 1846 TOT 1970



Tenslotte geeft tabel 9 voor elk teljaar, het procentueel aandeel van elke provincie in de totale bevolking van het Rijk. Het verloop van dit aandeel wordt in beeld gebracht door grafiek 4.

Zonder de details te belichten is het toch duidelijk dat, sedert 1846, alleen de provincies Brabant, Antwerpen en Limburg, hun aandeel in de bevolking hebben zien groeien, terwijl alle overige provincies in mindere of meerdere mate, relatief achteruitlepen.

Volgende rangschikking van de provincies naar de grootte van hun inwonertal in 1846, 1900, 1961 en 1970 stelt deze verschuivingen in het licht.

1846	1900	1961	1970
Oost-Vlaanderen	Brabant	Brabant	Brabant
Henegouwen	Henegouwen	Antwerpen	Antwerpen
Brabant	Oost-Vlaanderen	Henegouwen	Henegouwen
West-Vlaanderen	Luik	Oost-Vlaanderen	Oost-Vlaanderen
Luik	Antwerpen	Vlaanderen	Vlaanderen
Antwerpen	West-Vlaanderen	West-Vlaanderen	West-Vlaanderen
Namen	Vlaanderen	Luik	Luik
Luxemburg	Namen	Limburg	Limburg
Limburg	Limburg	Namen	Namen
	Luxemburg	Luxemburg	Luxemburg

2. — Invloed van de geboorten, de sterfgevallen en de migratiebewegingen op de bevolking van de verschillende provincies.

Door op dezelfde wijze te werk te gaan als in paragraaf 2 van hoofdstuk II kan het aandeel van ieder samenstellend deel van de loop der bevolking in het aantal inwoners van de verschillende Belgische provincies bepaald worden.

Voor de periode 1962-1970 is er in alle provincies een overschot van de geboorten op de sterfgevallen.

De cijfers ervan bedragen:

Antwerpen: 76.304 of 4,98 % van de getelde bevolking.

Brabant: 34.255 of 1,57 % van de getelde bevolking.

Henegouwen: 7.246 of 0,55 % van de getelde bevolking.

Luik: 280 of 0,03 % van de getelde bevolking.

Limburg: 72.855 of 11,16 % van de getelde bevolking.

Luxemburg: 6.351 of 2,92 % van de getelde bevolking.

Namen: 7.031 of 1,85 % van de getelde bevolking.

Oost-Vlaanderen: 44.362 of 3,39 % van de getelde bevolking.

West-Vlaanderen: 59.191 of 5,61 % van de getelde bevolking.

Het geboorteoverschot voor het Rijk bedraagt 307.875 of 3,19 %. Dit gemiddelde wordt overschreden in de provincies Limburg, West-Vlaanderen, Antwerpen en Oost-Vlaanderen.

De jaarlijkse gemiddelden van deze absolute cijfers voor de laatste drie perioden tussen de tellingen zijn:

PROVINCIES	1931-1947	1948-1961	1962-1970
Antwerpen .....	7 113	10 739	8 478
Brabant .....	76	4 646	3 806
Henegouwen .....	— 4 023	1 861	805
Luik .....	— 2 288	977	31
Limburg .....	5 868	8 879	8 095
Luxemburg .....	215	1 121	706
Namen .....	— 534	1 133	781
Oost-Vlaanderen .....	5 227	6 606	4 929
West-Vlaanderen .....	6 220	7 769	6 577

Men ziet een duidelijke vermindering van de geboorteoverschotten in alle provincies, tijdens de periode 1962-1970 t.o.v. de periode 1948-1961. De meest opvallende dalingen worden geconstateerd in de provincies Henegouwen en Luik.

De jaarlijkse gemiddelden van de geboorten en sterfgevallen per 1.000 inwoners, tijdens de laatste drie periodes, zijn opgenomen in volgende tabel.

PROVINCIES	Geboorten			Sterfgevallen		
	1931-1947	1948-1961	1962-1970	1931-1947	1948-1961	1962-1970
Antwerpen .....	16,83	17,08	16,14	11,29	9,64	10,61
Brabant .....	12,79	13,74	13,77	12,75	11,41	12,02
Henegouwen .....	12,01	16,12	14,85	15,29	14,63	14,24
Luik .....	11,61	14,81	14,39	13,98	13,84	14,36
Limburg .....	22,49	22,71	19,71	9,74	7,26	7,30
Luxemburg .....	15,74	17,88	16,27	14,75	12,71	13,02
Namen .....	13,69	16,89	15,73	15,19	13,82	13,68
Oost-Vlaanderen .....	16,83	16,64	15,90	12,54	11,44	12,14
West-Vlaanderen .....	18,14	17,51	16,79	11,89	10,24	10,55
<i>Het Rijk :</i>	<b>14,99</b>	<b>16,33</b>	<b>15,51</b>	<b>12,89</b>	<b>11,57</b>	<b>11,97</b>

Hieruit blijkt dat tijdens de laatste periode (1962-1970) t.o.v. de vorige (1948-1961) in bijna alle provincies het geboortecijfer per 1.000 inwoners gedaald is, terwijl het sterftecijfer vermeerderde. Bij dergelijke cijfers is het derhalve onvermijdelijk dat het natuurlijk verloop van de bevolking ongunstiger uitviel.

Wat de migratiebewegingen betreft, is er een vestigingsoverschot in volgende provincies:

Antwerpen: 13.590 of 0,89 % van de bevolking.  
 Brabant: 132.929 of 6,11 % » » »  
 Luik: 16.732 of 1,66 % » » »  
 Limburg: 7.617 of 1,17 % » » »  
 Namen: 4.098 of 1,08 % » » »

Daarentegen is er een vertrekoverschot in de overige provincies:

Henegouwen: 7.291 of 0,55 % van de bevolking.  
 Luxemburg: 5.889 of 2,71 % » » »  
 Oost-Vlaanderen: 5.790 of 0,44 % » » »  
 West-Vlaanderen: 2.668 of 0,25 % » » »

Ten einde de huidige cijfers beter te kunnen vergelijken met die voor de periodes 1931-1947 en 1948-1961, werden jaargemiddelden berekend voor elke periode.

Hieruit blijkt dat Brabant en Luik, sedert 1931, in de drie beschouwde periodes, bestendig vestigingsoverschotten boeken terwijl West-Vlaanderen, Oost-Vlaanderen en Luxemburg aanhoudend vertrekoverschotten moeten noteren. Deze laatste zijn echter voor

PROVINCIES	Jaarlijkse gemiddelde					
	Vestigingsoverschotten			Vertrekoverschotten		
	1931-1947	1948-1961	1962-1970	1931-1947	1948-1961	1962-1970
Antwerpen .....	—	834	1 550	762	—	—
Brabant .....	6 889	9 188	14 770	—	—	—
Henegouwen .....	1 351	—	—	—	142	810
Luik .....	1 760	1 857	1 859	—	—	—
Limburg .....	—	—	846	409	724	—
Luxemburg .....	—	—	—	652	881	654
Namen .....	547	—	455	—	180	—
Oost-Vlaanderen .....	—	—	—	1 222	2 697	643
West-Vlaanderen .....	—	—	—	640	2 588	296

de laatste periode, 1962-1970, eerder gering geworden in Oost- en West-Vlaanderen.

Henegouwen blijft sedert 1948 een gering vertrekoverschot noteren.

Antwerpen, Limburg en Namen hebben, in de laatste periode, vestigingsoverschotten.

Tabel 7. — BEVOLKING VAN DE PROVINCIES.

PROVINCIES	1846	1856	1866	1876	1880	1890	1900	1910
Antwerpen .....	406 354	434 485	465 607	538 381	577 232	699 919	819 159	968 677
Brabant .....	691 357	748 840	813 552	936 062	985 274	1 106 158	1 263 535	1 469 677
Henegouwen .....	714 708	769 065	845 438	956 354	977 565	1 048 546	1 142 954	1 232 867
Luik .....	452 828	503 662	557 194	632 228	663 735	756 734	826 175	888 341
Limburg .....	185 913	191 708	195 302	205 237	210 851	222 814	240 796	275 691
Luxemburg .....	186 265	193 753	199 910	204 201	209 118	211 711	219 210	231 215
Namen .....	263 503	286 175	302 778	315 796	322 654	335 471	346 512	362 846
Oost-Vlaanderen .....	793 264	776 960	805 835	863 458	881 816	949 526	1 029 971	1 120 335
West-Vlaanderen .....	643 004	624 912	642 217	684 468	691 764	738 442	805 236	874 135
<i>Het Rijk :</i>	<b>4 337 196</b>	<b>4 529 560</b>	<b>4 827 833</b>	<b>5 336 185</b>	<b>5 520 009</b>	<b>6 069 321</b>	<b>6 693 548</b>	<b>7 423 784</b>

TABEL 7. — BEVOLKING VAN DE PROVINCIES (vervolg).

PROVINCIES	1920 (vroeger grondgebied)	1920 (nieuw grondgebied)	1930	1947	1961	1970	Vermeer- dering of vermin- dering van 1961 tot 1970	Procentueel aandeel in de groei 1961-1970
Antwerpen .....	1 016 963	1 029 311	1 173 363	1 281 333	1 443 355	1 533 249	89 894	19,49
Brabant .....	1 521 699	1 521 699	1 680 065	1 798 468	2 009 189	2 176 373	167 184	36,25
Henegouwen .....	1 220 271	1 220 271	1 270 231	1 224 800	1 317 498	1 317 453	— 45	0,01
Luik .....	858 876	923 305	973 031	963 851	991 893	1 008 905	17 012	3,69
Limburg .....	300 455	300 455	367 642	460 446	572 075	652 547	80 472	17,45
Luxemburg .....	223 739	223 739	220 920	213 478	216 848	217 310	462	0,10
Namen .....	348 338	348 338	355 965	356 090	369 432	380 561	11 129	2,41
Oost-Vlaanderen .....	1 107 325	1 094 977	1 149 199	1 217 280	1 271 545	1 310 117	38 572	8,36
West-Vlaanderen .....	803 687	803 687	901 588	996 449	997 906	1 054 429	56 523	12,25
<i>Het Rijk :</i>	<b>7 401 353</b>	<b>7 465 782</b>	<b>8 092 004</b>	<b>8 512 195</b>	<b>9 189 741</b>	<b>9 650 944</b>	<b>461 203</b>	<b>100,00</b>

Tabel 8. — VERMEERDERING OF VERMINDERING VAN DE BEVOLKING PER DUIZEND INWONERS.  
(Jaarlijkse gemiddelden.)

PROVINCIES	Van 1846 tot 1856	Van 1856 tot 1866	Van 1866 tot 1880	Van 1880 tot 1890	Van 1890 tot 1900	Van 1900 tot 1910	Van 1910 tot 1920 (vroeger grond- gebied)	Van 1910 tot 1920 (nieuw grond- gebied)	Van 1930 tot 1947	Van 1947 tot 1961	Van 1961 tot 1970
Antwerpen .....	6,92	7,16	18,08	21,25	17,03	18,25	4,98	13,99	5,41	9,03	6,92
Brabant .....	8,31	8,64	15,92	12,27	14,23	16,31	3,54	10,41	4,15	7,69	9,25
Henegouwen .....	7,61	9,93	11,79	7,26	9,00	7,87	— 1,02	4,09	— 2,11	1,40	— 0,00
Luik .....	11,23	10,63	14,42	14,01	9,17	7,52	— 3,32	5,39	— 0,55	2,94	1,91
Limburg .....	3,12	1,87	6,78	5,67	8,07	14,49	8,98	22,36	14,85	17,71	15,63
Luxemburg .....	4,02	3,18	3,48	1,24	3,53	5,48	— 3,23	— 1,26	— 1,98	1,13	0,24
Namen .....	8,60	5,80	4,95	3,97	3,29	4,71	— 4,00	2,19	0,02	2,68	3,35
Oost-Vlaanderen .....	— 2,06	3,72	7,11	7,68	8,47	8,77	— 1,16	4,95	3,48	3,21	3,37
West-Vlaanderen .....	— 3,28	2,77	5,82	6,75	9,04	8,56	— 8,06	12,18	6,19	5,20	6,29
<i>Het Rijk :</i>	<b>4,43</b>	<b>6,59</b>	<b>10,24</b>	<b>9,95</b>	<b>10,28</b>	<b>10,91</b>	<b>— 0,30</b>	<b>8,39</b>	<b>3,05</b>	<b>5,69</b>	<b>5,58</b>





## HOOFDSTUK IV

### INDELING VAN DE BEVOLKING PER ADMINISTRATIEF ARRONDISSEMENT

#### 1. — Bevolking van de arrondissementen bij de verschillende tellingen.

Tabel 10 en 11 bevatten gegevens over de ontwikkeling van de bevolking van de arrondissementen sedert 1846.

Zoals vermeld bij de indeling per provincie (hoofdstuk III) moet hier eveneens rekening worden gehouden met de wijzigingen inzake de administratieve indeling van het grondgebied sedert 1 september 1963 (wetten van 8 november 1962 en 2 augustus 1963). De cijfers uit de volkstelling op 31 december 1961 werden herberekend volgens deze nieuwe indeling zodat de vergelijking tussen 1961 en 1970 volledig opgaat. Vóór 1961 werden de arrondissementen opgenomen volgens hun vroegere samenstelling. De voornaamste wijzigingen hebben betrekking op het arrondissement Brussel (dat werd gesplitst in de arrondissementen Brussel-Hoofdstad enerzijds en Halle-Vilvoorde anderzijds) en het nieuw arrondissement Moeskroen (Henegouwen) dat werd gevormd uit gemeenten afkomstig van de arrondissementen Kortrijk en Ieper.

Bijlage 1 bevat een opgave van de gebiedswijzigingen van sommige provincies en arrondissementen sedert de vorige telling op 31 december 1961.

De vijf arrondissementen met het grootste bevolkingscijfer in 1970 waren:

Brussel - Hoofdstad:	1.075.136	inwoners
Antwerpen:	917.559	»
Luik:	617.572	»
Gent:	471.949	»
Charleroi:	458.609	»

De vijf arrondissementen die belangrijke agglomeraties omvatten tellen samen 3.540.825 inwoners, d.i. 36,7 % van de totale bevolking. Deze verhouding ligt een weinig lager dan in 1961 toen zij 37,3 % bedroeg.

De vijf volgende arrondissementen hebben de geringste bevolkingscijfers:

Bastenaken:	35.022	inwoners
Marche-en-Famenne:	39.519	»
Virton:	41.815	»
Diksmuide:	47.462	»
Aarlen:	48.412	»

Hun totale bevolking bedraagt 212.230 inwoners, d.i. 2,20 % van de bevolking van het Rijk, tegenover 2,29 % in 1961.

In 1970 telt 1 arrondissement (Brussel) meer dan 1.000.000 inwoners; 1 arrondissement (Antwerpen) tussen 750.000 en 1.000.000 inwoners; 1 arrondissement (Luik) tussen 500.000 en 750.000 inwoners.

De andere arrondissementen kunnen als volgt worden gerangschikt:

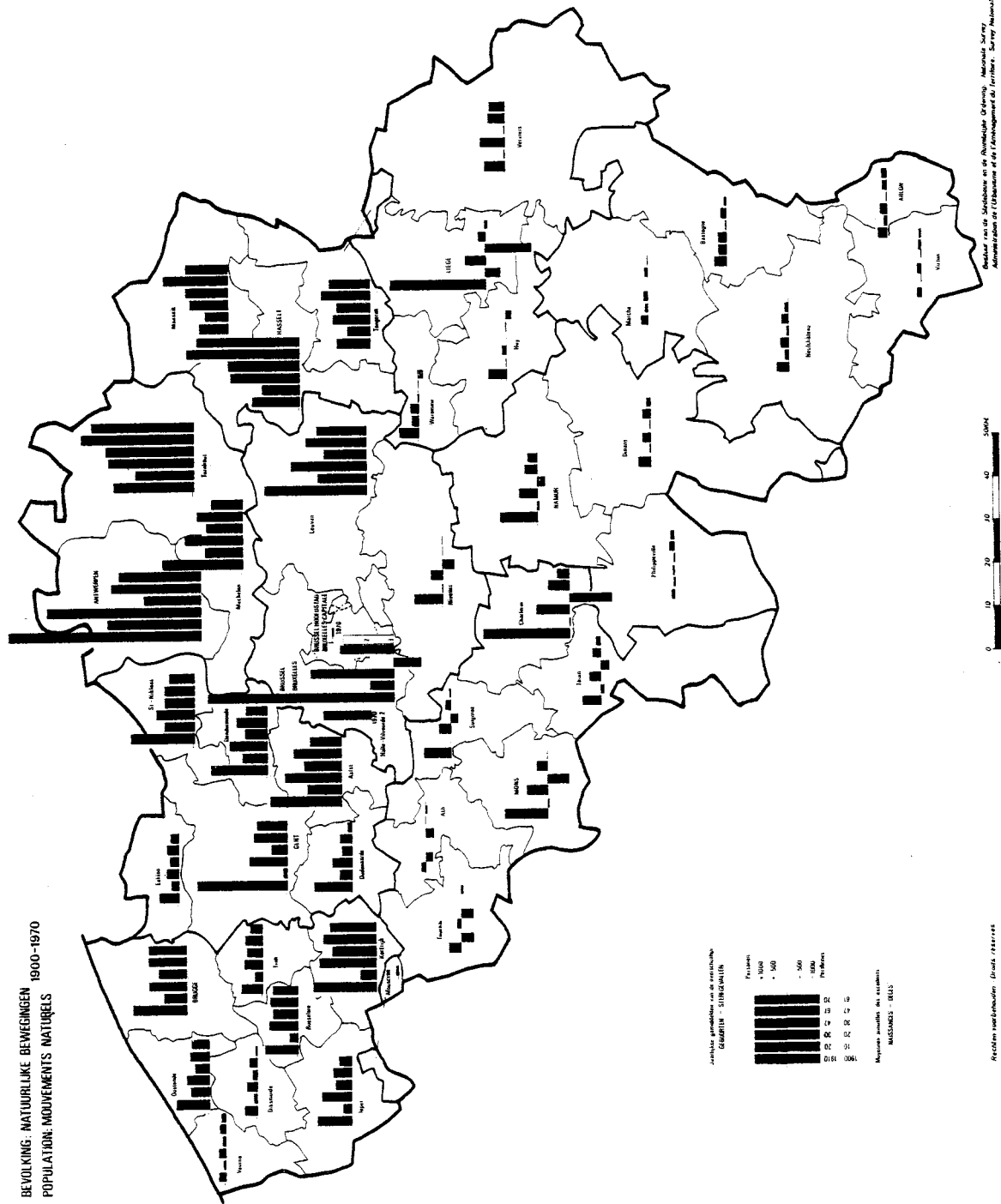
- 3 arrondissementen van 400.000 tot minder dan 500.000 inwoners: Halle-Vilvoorde, Gent, Charleroi;
- 3 arrondissementen van 300.000 tot minder dan 400.000 inwoners: Turnhout, Leuven en Hasselt;
- 8 arrondissementen van 200.000 tot minder dan 300.000 inwoners: Mechelen, Nijvel, Brugge, Kortrijk, Aalst, Bergen, Verviers en Namen;
- 11 arrondissementen van 100.000 tot minder dan 200.000 inwoners: Ieper, Roesclare, Oostende, Dendermonde, Oudenaarde, St-Niklaas, Zinnik, Thuin, Doornik, Maaseik en Tongeren;
- 4 arrondissementen van 75.000 tot minder dan 100.000 inwoners: Tielt, Eeklo, Hoei en Dinant;
- 5 arrondissementen van 50.000 tot minder dan 75.000 inwoners: Philippeville, Neufchâteau, Borgworm, Moeskroen en Aat;
- 6 arrondissementen met minder dan 50.000 inwoners: Diksmuide, Veurne, Aarlen, Bastenaken, Marche-en-Famenne en Virton.

Tijdens de periode 1962-1970 is het bevolkingscijfer gestegen in alle arrondissementen, behalve in Diksmuide, Oudenaarde, Aat, Charleroi, Hoei, Bastenaken, Neufchâteau en Dinant.

De grootste vermeerderingen komen voor in de arrondissementen:

Halle-Vilvoorde:	60.787	inwoners
Brussel - Hoofdstad:	52.341	»
Antwerpen:	44.820	»
Hasselt:	41.143	»
Turnhout:	33.432	»
Maaseik:	30.165	»
Nijvel:	27.695	»
Leuven:	26.361	»
Brugge:	21.268	»

BEVOLKING: NATUURLIJKE BEWEGINGEN 1900-1970  
 POPULATION: MOUVEMENTS NATURELS

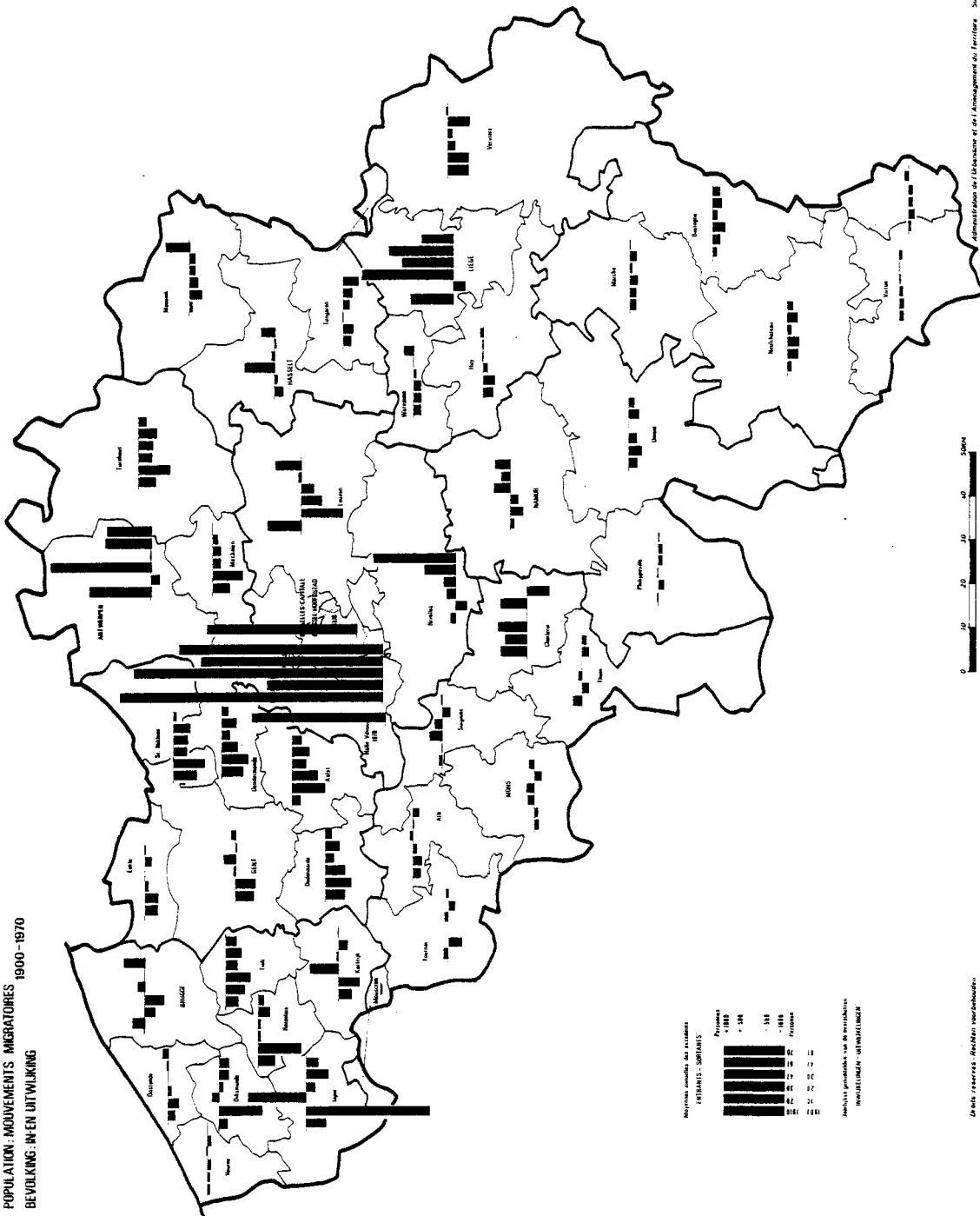


Resultat van de Statistische Opdring: Natuurlijke Beweging  
 Resultat van de Statistische Opdring: Natuurlijke Beweging  
 Administration de l'Etablissement de l'Etat: Statistique - Survey Natural

Accidenten-voorzieningen: Drukt. reserves



POPULATION: MOUVEMENTS MIGRATOIRES 1900-1970  
 BEVOLKING: IN-EN UITWIJ KING



Données recueillies par les services statistiques maliens

Administration de l'Aménagement du Territoire - Survey National  
 Bureau van de Streekbouw en de Regionale Ordening - Nationale Survey



De grootste verminderingen komen voor in de arrondissementen:

Charleroi:	2.731 inwoners
Aat:	2.116 »
Bastenaken:	1.535 »
Hoei:	1.129 »

Indien men de bevolking van elk arrondissement in 1846 gelijkstelt aan 100, kunnen voor de verschillende tellingen de in de tabel 11 opgenomen indexcijfers worden berekend. De arrondissementen met een groeiritme boven dat van het Rijk (222,52) zijn:

Antwerpen:	483,97	Oostende:	293,45
Maaseik:	450,39	Luik:	276,68
Hasselt:	411,13	Mechelen:	243,46
Charleroi:	350,02	Verviers:	230,34
Turnhout:	330,94	Tongeren:	223,43

De arrondissementen met een stagnerende bevolking zijn:

Diksmuide:	101,00	Oudenaarde:	105,91
Ieper:	101,53	Tielt:	106,27
Marche-en-Famenne:	104,90	Bastenaken:	106,60

De arrondissementen met een relatief sterk dalende bevolking zijn:

Aat:	80,02	Doornik:	99,16
Virton:	98,98		

In tabel 12 worden de relatieve variaties in het licht gesteld door de gemiddelde jaarlijkse vermeerderingen of verminderingen per 1.000 inwoners te berekenen voor elke periode tussen twee tellingen en voor de hele periode 1846-1970.

De uiterste verschillen in de ontwikkeling tussen 1961 en 1970 bedroegen + 24,56 ‰ (Maaseik) en — 4,67 ‰ (Bastenaken).

Voor de periode 1846-1970 hebben volgende arrondissementen het grootste gemiddeld jaarlijks accres: Antwerpen: 30,97 ‰; Maaseik: 28,26 ‰; Hasselt: 25,09 ‰ en Charleroi: 20,16 ‰. De bevolking van de arrondissementen Aat, Virton en Doornik verminderde respectievelijk met 1,61 ‰, 0,08 ‰ en 0,07 ‰ gemiddelde per jaar.

## 2. — Invloed van de geboorten, de sterfgevallen en de migratie op de bevolking van de arrondissementen.

Voor wat het demografisch verloop tijdens de periode 1962-1970, per arrondissement betreft, wordt

verwezen naar tabel 13. Op grond van deze cijfers werden de arrondissementen in enkele groepen gerangschikt naar gelang van hun geboorte- of sterfteoverschot en het verloop van de migratie. Van de minst gunstige situatie wordt aldus opgeklommen naar de meest bevredigende ontwikkeling.

### 1) Arrondissementen met bevolkingsverlies.

a) Gelijkijdig sterfteoverschot en uitwijkingssaldo: Aat (— 2.126).

b) Sterfteoverschot is groter dan vestigingsoverschot: Doornik (— 153), Hoei (— 1.129).

c) Geboorteoverschot gaat verloren door uitwijkingssaldo: Charleroi (— 2.731), Bastenaken (— 1.545), Neufchâteau (— 421), Dinant (— 166), Oudenaarde (— 566), Diksmuide (— 743).

### 2) Arrondissementen met bevolkingsgroei.

a) Sterfte is geringer dan vestigingsoverschot: Nijvel (+ 27.695), Bergen (+ 1.661), Luik (+ 9.947), Borgworm (+ 1.609).

b) Geboorteoverschot is groter dan uitwijkingssaldo: Turnhout (+ 33.432), Moeskroen (+ 1.128), Thuin (+ 469), Tongeren (+ 9.164), Marche-en-Famenne (+ 180), Virton (+ 14), Philippeville (+ 101), Aalst (+ 8.478), Dendermonde (+ 5.687), Sint-Niklaas (+ 8.022), Ieper (+ 692), Roeselare (+ 7.030), Tielt (+ 1.020).

c) Gelijkijdig geboorteoverschot en vestigingsoverschot: Antwerpen (+ 44.820), Mechelen (+ 11.642), Brussel-Hoofdstad (+ 52.341), Halle-Vilvoorde (+ 60.787), Leuven (+ 16.361), Zinnik (+ 1.697), Verviers (+ 6.585), Hasselt (+ 41.143), Maaseik (+ 30.165), Aarlen (+ 2.224), Namen (+ 10.194), Eeklo (+ 4.193), Gent (+ 12.758), Brugge (+ 21.268), Kortrijk (+ 16.873), Oostende (+ 8.452), Veurne (+ 1.931).

De aandacht wordt er op gevestigd dat Brussel-Hoofdstad en Nijvel hun bevolkingsaangroei uitsluitend te danken hebben aan inwijking. Deze arrondissementen met een vestigingsoverschot van respectievelijk 51.829 en 28.205 trekken hierdoor meer dan de helft van de inwijking naar zich.

Tabel 10. — BEVOLKING VAN DE ADMINISTRatieve ARRONDISSEMENTEN EN VAN DE PROVINCIËS VAN 1846 TOT 1970.

PROVINCIES EN ARRONDISSEMENTEN	1846	1856	1866	1880	1890	1900	1910	1920	1930	1947	1961	1970	Vermeerdering of vermindering van 1961 tot 1970
Antwerpen .....	189 590	210 726	235 411	323 251	416 708	504 097	604 288	649 614	744 727	784 313	872 739	917 559	44 820
Mechelen .....	116 223	119 718	125 301	143 038	162 302	179 703	204 413	208 130	228 627	249 021	271 320	282 962	11 642
Turnhout .....	100 541	104 041	104 895	110 943	120 909	135 359	159 976	171 567	200 009	247 999	299 296	332 728	33 432
<i>Antwerpen :</i>	<b>406 354</b>	<b>434 485</b>	<b>465 607</b>	<b>577 232</b>	<b>699 919</b>	<b>819 159</b>	<b>968 677</b>	<b>1 029 311</b>	<b>1 173 363</b>	<b>1 281 333</b>	<b>1 443 355</b>	<b>1 533 249</b>	<b>89 894</b>
Brussel-Hoofdstad(1)	376 362	426 809	480 991	623 457	722 944	853 430	1 023 327	1 077 642	1 204 590	1 299 925	1 022 795	1 075 136	52 341
Halle-Vilvoorde .....	—	—	—	—	—	—	—	—	—	—	415 994	476 781	60 787
Leuven .....	174 013	178 913	183 394	203 693	221 622	241 959	268 709	271 394	294 143	316 677	363 099	389 460	26 361
Nijvel .....	140 982	143 118	149 167	158 124	161 592	168 146	177 641	172 663	181 332	181 866	207 301	234 996	27 695
<i>Brabant :</i>	<b>691 357</b>	<b>748 840</b>	<b>813 552</b>	<b>985 274</b>	<b>1 106 158</b>	<b>1 263 535</b>	<b>1 469 677</b>	<b>1 521 699</b>	<b>1 680 065</b>	<b>1 798 468</b>	<b>2 009 189</b>	<b>2 176 373</b>	<b>167 184</b>
Aat .....	93 666	89 429	92 336	93 683	92 479	91 830	90 912	86 393	84 430	80 108	77 072	74 956	— 2 116
Charleroi .....	131 025	170 324	212 466	286 249	327 179	377 590	421 024	428 933	451 931	435 091	461 340	458 609	— 2 731
Bergen .....	158 927	175 652	189 168	214 078	227 835	245 244	260 780	258 270	268 771	259 396	261 364	263 025	1 661
Moeskroen .....	—	—	—	—	—	—	—	—	—	—	71 070	72 198	1 128
Zennik .....	95 938	97 062	105 888	123 217	133 784	148 053	160 704	160 074	169 600	166 037	162 327	164 024	1 697
Thuin .....	85 585	89 101	96 283	108 823	114 496	125 298	137 522	134 118	140 244	134 886	135 859	136 328	469
Doornik .....	149 567	147 497	149 297	151 515	152 773	154 939	161 925	152 483	155 255	149 282	148 466	148 313	— 153
<i>Henegouwen :</i>	<b>714 708</b>	<b>769 065</b>	<b>845 438</b>	<b>977 565</b>	<b>1 048 546</b>	<b>1 142 954</b>	<b>1 232 867</b>	<b>1 220 271</b>	<b>1 270 231</b>	<b>1 224 800</b>	<b>1 317 498</b>	<b>1 317 453</b>	<b>— 45</b>
Hoei .....	75 408	72 585	80 874	89 965	95 847	100 387	103 385	98 187	98 071	93 471	93 755	92 626	— 1 129
Luik .....	223 209	258 265	286 366	353 605	420 904	477 399	530 625	519 889	562 867	564 364	607 625	617 572	9 947
Verviers .....	104 077	120 295	134 495	157 964	174 443	178 784	180 890	233 146	240 395	236 596	233 146	239 731	6 585
Borgworm .....	50 134	52 517	55 459	62 201	65 540	69 605	73 441	72 083	71 698	69 420	57 367	58 976	1 609
<i>Luik :</i>	<b>452 828</b>	<b>503 662</b>	<b>557 194</b>	<b>663 735</b>	<b>756 734</b>	<b>826 175</b>	<b>888 341</b>	<b>923 305</b>	<b>973 031</b>	<b>963 851</b>	<b>991 893</b>	<b>1 008 905</b>	<b>17 012</b>
Hasselt .....	77 832	80 076	81 025	88 856	95 062	102 118	117 021	131 011	170 335	219 239	278 850	319 993	41 143
Maaseik .....	36 993	38 558	39 581	41 950	44 412	51 104	61 307	66 807	79 565	104 884	136 449	166 614	30 165
Tongeren .....	71 088	73 074	74 696	80 045	83 340	87 574	97 363	102 637	117 742	136 323	156 776	165 940	9 164
<i>Limburg :</i>	<b>185 913</b>	<b>191 708</b>	<b>195 302</b>	<b>210 851</b>	<b>222 814</b>	<b>240 796</b>	<b>275 691</b>	<b>300 455</b>	<b>367 642</b>	<b>460 446</b>	<b>572 075</b>	<b>652 547</b>	<b>80 472</b>

(1) De cijfers van 1846 tot 1947 hebben betrekking op het arrondissement Brussel.

Tabel 10. — BEVOLKING VAN DE ADMINISTRATIEVE ARRONDISSEMENTEN EN VAN DE PROVINCIES VAN 1846 TOT 1970 (vervolg).

PROVINCIES EN ARRONDISSEMENTEN	1846	1856	1886	1890	1890	1900	1910	1920	1930	1947	1961	1970	Vermeerdering of vermindering van 1961 tot 1970
Aarlen .....	26 707	27 523	28 020	30 453	32 571	36 792	41 259	40 118	41 524	40 175	46 189	48 413	2 224
Bastenaken .....	32 853	33 983	34 719	36 963	37 670	39 695	43 026	42 673	40 177	37 960	36 557	35 022	— 1 535
Marche-en-Famenne .....	37 674	40 401	43 372	44 659	44 406	44 192	44 403	43 094	42 168	40 874	39 339	39 519	180
Neufchâteau .....	46 787	49 298	50 605	53 064	53 542	55 367	58 927	56 778	55 749	54 592	52 962	52 541	— 421
Virton .....	42 244	42 548	43 194	43 979	43 522	43 164	43 600	41 076	41 302	39 877	41 801	41 815	14
<i>Luxemburg :</i>	<i>186 215</i>	<i>193 753</i>	<i>199 910</i>	<i>209 118</i>	<i>211 711</i>	<i>219 210</i>	<i>231 215</i>	<i>223 739</i>	<i>220 920</i>	<i>213 478</i>	<i>216 848</i>	<i>217 310</i>	<i>462</i>
Dinant .....	70 523	78 189	83 382	88 008	90 005	91 320	92 387	86 789	86 666	85 721	84 646	84 480	— 166
Namen .....	140 852	151 240	159 389	174 190	186 145	197 088	210 031	204 322	210 289	214 021	226 938	237 132	10 194
Philippeville .....	52 128	56 746	60 007	60 456	59 321	58 104	60 428	57 227	59 010	56 348	57 848	58 949	1 101
<i>Namen :</i>	<i>263 503</i>	<i>286 175</i>	<i>302 778</i>	<i>322 654</i>	<i>335 471</i>	<i>346 512</i>	<i>362 846</i>	<i>348 338</i>	<i>355 965</i>	<i>356 090</i>	<i>369 432</i>	<i>380 561</i>	<i>11 129</i>
Aalst .....	138 251	136 194	143 002	153 373	164 937	182 651	207 109	209 033	221 551	238 443	256 026	264 504	8 478
Dendermonde .....	96 910	97 289	101 529	110 540	116 172	126 821	139 651	139 492	148 710	160 600	169 808	175 495	5 687
Eeklo .....	56 056	53 854	55 710	60 889	63 447	67 479	71 239	68 296	71 906	78 501	81 571	85 764	4 193
Gent .....	277 552	272 963	284 182	320 638	354 439	384 332	411 114	405 128	421 755	440 864	459 191	471 949	12 758
Oudenaarde .....	106 872	95 612	95 719	98 183	101 946	109 643	116 494	111 980	113 236	115 073	113 751	113 185	— 566
Sint-Niklaas .....	117 623	121 048	125 693	138 193	148 585	159 045	174 728	161 048	172 041	183 799	191 198	199 220	8 022
<i>Oost-Vlaanderen :</i>	<i>793 264</i>	<i>776 960</i>	<i>805 835</i>	<i>881 816</i>	<i>949 526</i>	<i>1 029 971</i>	<i>1 120 335</i>	<i>1 094 977</i>	<i>1 149 199</i>	<i>1 217 280</i>	<i>1 271 545</i>	<i>1 310 117</i>	<i>38 572</i>
Brugge .....	119 291	118 455	119 486	126 222	136 474	148 986	164 571	168 301	175 067	199 396	221 608	242 876	21 268
Diksmuide .....	46 991	44 790	45 964	48 578	51 162	52 061	53 865	38 801	45 837	48 252	48 205	47 462	— 743
Ieper .....	103 628	104 078	106 709	112 651	117 048	121 992	128 850	85 930	118 816	123 278	104 522	105 214	692
Kortrijk .....	141 664	136 505	141 601	157 385	169 804	193 633	213 952	212 006	245 033	274 263	246 965	263 838	16 873
Oostende .....	44 006	46 262	47 497	54 902	63 477	78 405	88 748	89 726	97 782	107 654	120 684	129 136	8 452
Roesselare .....	84 633	78 198	83 652	90 745	96 794	103 725	110 908	98 441	109 140	124 649	133 721	140 751	7 030
Tielt .....	72 047	65 247	66 601	68 384	69 231	71 269	75 138	71 530	69 377	74 237	75 544	76 564	1 020
Veurne .....	30 744	31 377	30 707	32 897	34 452	35 165	38 103	38 952	40 536	44 720	46 657	48 588	1 931
<i>West-Vlaanderen :</i>	<i>643 004</i>	<i>624 912</i>	<i>642 217</i>	<i>691 764</i>	<i>738 442</i>	<i>805 236</i>	<i>874 135</i>	<i>803 687</i>	<i>901 588</i>	<i>996 449</i>	<i>997 906</i>	<i>1 054 429</i>	<i>56 523</i>
<b>HET RIJK :</b>	<b>4 337 196</b>	<b>4 529 560</b>	<b>4 827 833</b>	<b>5 520 009</b>	<b>6 069 321</b>	<b>6 693 548</b>	<b>7 423 784</b>	<b>7 465 782</b>	<b>8 092 004</b>	<b>8 512 195</b>	<b>9 189 741</b>	<b>9 650 944</b>	<b>461 203</b>



Tabel 11. — LOOP VAN DE BEVOLKING VAN DE ADMINISTRATIEVE ARRONDISSEMENTEN EN VAN DE PROVINCIES TEN OVERSTAAN VAN 1846.

PROVINCIES EN ARRONDISSEMENTEN	1846	1856	1860	1880	1890	1900	1910	1920	1930	1947	1961	1970
Antwerpen .....	100,00	111,15	124,17	170,50	219,79	265,89	318,73	342,64	392,81	413,69	460,33	483,97
Mechelen .....	100,00	103,01	107,81	123,07	139,65	154,62	175,88	179,08	196,71	214,26	233,45	243,46
Turnhout .....	100,00	103,48	104,33	110,35	120,26	134,63	159,12	170,64	198,93	246,66	297,69	330,94
<i>Antwerpen :</i>	<b>100,00</b>	<b>106,92</b>	<b>114,58</b>	<b>142,06</b>	<b>172,24</b>	<b>210,59</b>	<b>238,38</b>	<b>253,30</b>	<b>288,75</b>	<b>315,32</b>	<b>355,20</b>	<b>377,32</b>
Brussel-Hoofdstad(1) .....	100,00	113,40	127,80	165,65	192,09	226,76	271,90	286,33	320,06	345,39	—	—
Halle-Vilvoorde .....	—	—	—	—	—	—	—	—	—	—	—	—
Leuven .....	100,00	102,82	105,39	117,06	127,36	139,05	154,42	155,96	169,04	181,98	208,66	223,81
Nijvel .....	100,00	101,52	105,81	112,16	114,62	119,27	126,00	122,47	128,62	128,79	147,04	166,69
<i>Brabant :</i>	<b>100,00</b>	<b>108,31</b>	<b>117,67</b>	<b>142,51</b>	<b>159,99</b>	<b>182,76</b>	<b>212,57</b>	<b>220,10</b>	<b>243,00</b>	<b>260,13</b>	<b>290,62</b>	<b>314,80</b>
Aat .....	100,00	95,48	98,59	100,03	98,74	98,05	97,07	92,24	90,14	85,53	82,28	80,02
Charleroi .....	100,00	130,00	162,16	218,47	249,71	288,18	321,33	327,37	344,92	332,07	352,10	350,02
Bergen .....	100,00	110,52	119,03	134,70	143,36	154,31	164,09	162,51	169,12	163,22	164,46	165,50
Moeskroen .....	—	—	—	—	—	—	—	—	—	—	—	—
Zennik .....	100,00	101,17	110,37	128,43	139,44	154,32	167,50	167,72	177,71	173,97	169,20	170,97
Thuin .....	100,00	104,11	112,50	127,15	133,78	146,40	160,68	156,70	163,86	157,60	158,74	159,29
Doornik .....	100,00	98,62	99,82	101,30	102,14	103,59	108,26	101,95	103,80	99,81	99,26	99,16
<i>Henegouwen :</i>	<b>100,00</b>	<b>107,61</b>	<b>118,29</b>	<b>136,78</b>	<b>146,71</b>	<b>159,92</b>	<b>172,50</b>	<b>170,74</b>	<b>177,73</b>	<b>171,37</b>	<b>184,34</b>	<b>184,33</b>
Hoei .....	100,00	96,26	107,26	119,31	127,11	133,13	137,11	130,22	130,06	123,96	124,33	122,83
Luik .....	100,00	115,71	128,30	158,42	188,35	213,88	237,73	232,92	252,17	252,84	272,22	276,68
Verviers .....	100,00	115,58	129,23	151,78	167,61	171,78	173,80	224,01	230,98	227,33	224,01	230,34
Borgworm .....	100,00	104,76	110,62	124,07	130,73	138,84	146,49	143,78	143,02	138,47	114,43	117,64
<i>Luik :</i>	<b>100,00</b>	<b>111,23</b>	<b>123,06</b>	<b>146,59</b>	<b>167,12</b>	<b>182,46</b>	<b>196,19</b>	<b>203,91</b>	<b>214,89</b>	<b>212,87</b>	<b>219,04</b>	<b>222,80</b>
Hasseit .....	100,00	102,88	104,10	114,16	122,14	131,20	150,35	168,32	218,85	281,68	358,27	411,13
Maaseik .....	100,00	104,23	107,00	113,40	120,06	138,14	165,73	180,59	215,08	283,52	368,85	450,39
Tongeren .....	100,00	102,79	105,08	112,60	117,23	123,19	136,96	144,38	165,63	191,77	220,54	233,43
<i>Limburg :</i>	<b>100,00</b>	<b>103,12</b>	<b>105,05</b>	<b>113,41</b>	<b>119,85</b>	<b>129,52</b>	<b>148,29</b>	<b>161,61</b>	<b>197,75</b>	<b>247,67</b>	<b>307,71</b>	<b>351,00</b>

(1) De cijfers van 1846 tot 1947 hebben betrekking op het arrondissement Brussel.

Tabel 11. — LOOP VAN DE BEVOLKING VAN DE ADMINISTRATIEVE ARRONDISSEMENTEN EN VAN DE PROVINCIËS TEN OVERSTAAN VAN 1846 (vervolg).

PROVINCIES EN ARRONDISSEMENTEN	1846	1856	1860	1880	1890	1900	1910	1920	1930	1947	1961	1970
Aarlen .....	100,00	103,05	104,92	114,03	121,96	137,76	154,49	150,21	175,85	150,43	172,95	181,27
Bastenaken .....	100,00	103,41	105,63	112,48	114,63	120,79	130,93	129,85	122,26	115,51	111,27	106,60
Marche-en-Famenne .....	100,00	107,24	115,13	118,54	117,87	117,30	117,86	114,39	111,93	108,50	104,42	104,90
Neufchâteau .....	100,00	105,37	108,16	113,42	114,44	118,34	125,95	121,36	119,16	116,68	113,20	112,30
Virton .....	100,00	100,72	102,25	104,11	103,03	102,18	103,21	97,24	97,77	94,40	98,95	98,98
<i>Luxemburg :</i>	<b>100,00</b>	<b>104,02</b>	<b>107,33</b>	<b>112,27</b>	<b>113,66</b>	<b>117,69</b>	<b>124,13</b>	<b>120,12</b>	<b>118,61</b>	<b>114,61</b>	<b>116,42</b>	<b>116,67</b>
Dinant .....	100,00	110,87	118,24	124,80	127,63	129,49	131,00	123,07	122,89	121,55	120,03	119,79
Namen .....	100,00	107,38	113,16	123,67	132,16	139,93	149,12	145,06	149,30	151,95	161,12	168,36
Philippeville .....	100,00	108,86	115,12	115,98	113,80	111,47	115,93	109,78	113,20	108,10	110,97	113,09
<i>Namen :</i>	<b>100,00</b>	<b>108,60</b>	<b>114,90</b>	<b>122,45</b>	<b>127,31</b>	<b>131,50</b>	<b>137,70</b>	<b>132,19</b>	<b>135,09</b>	<b>135,14</b>	<b>140,20</b>	<b>144,42</b>
Aalst .....	100,00	98,51	103,44	110,94	119,30	132,12	149,81	151,20	160,25	172,47	185,19	191,32
Dendermonde .....	100,00	100,38	104,76	114,06	119,87	130,85	144,10	143,93	153,44	165,71	175,22	181,09
Eeklo .....	100,00	96,07	99,38	108,62	113,18	120,38	127,08	121,83	128,27	140,04	145,52	153,00
Gent .....	100,00	98,35	102,39	115,53	127,70	138,47	148,12	145,97	151,96	158,84	165,44	170,04
Oudenaarde .....	100,00	89,46	89,56	91,87	95,39	102,59	109,00	104,78	105,95	107,67	106,44	105,91
Sint-Niklaas .....	100,00	102,91	106,86	114,49	126,32	135,22	148,55	136,92	146,27	156,26	162,55	169,37
<i>Oost-Vlaanderen :</i>	<b>100,00</b>	<b>97,95</b>	<b>101,59</b>	<b>111,17</b>	<b>119,71</b>	<b>129,85</b>	<b>141,24</b>	<b>138,04</b>	<b>144,88</b>	<b>153,46</b>	<b>163,66</b>	<b>165,16</b>
Brugge .....	100,00	99,30	100,16	105,81	114,40	124,89	137,96	141,08	146,76	167,15	185,77	203,60
Diksmuide .....	100,00	95,31	97,68	103,37	108,87	110,79	114,62	82,57	97,54	102,68	102,58	101,00
Ieper .....	100,00	100,43	102,97	108,71	112,95	117,72	124,34	82,92	114,66	118,96	100,86	101,53
Kortrijk .....	100,00	96,77	100,38	111,57	120,37	137,26	151,67	150,29	174,41	194,42	174,33	186,24
Oostende .....	100,00	105,13	107,93	124,76	144,25	178,17	201,67	203,89	222,20	244,63	274,24	293,45
Roeselare .....	100,00	92,39	98,83	107,22	114,36	122,55	131,04	116,31	128,95	147,27	158,00	166,31
Tielt .....	100,00	90,56	92,44	94,91	96,09	98,91	104,28	99,28	96,29	103,03	104,85	106,27
Veurne .....	100,00	102,06	99,88	107,00	112,06	114,38	123,93	126,70	131,85	145,46	151,76	158,04
<i>West-Vlaanderen :</i>	<b>100,00</b>	<b>97,19</b>	<b>99,88</b>	<b>107,58</b>	<b>114,84</b>	<b>125,23</b>	<b>135,95</b>	<b>124,99</b>	<b>140,21</b>	<b>154,97</b>	<b>155,19</b>	<b>163,98</b>
HET RIJK :	<b>100,00</b>	<b>104,44</b>	<b>111,31</b>	<b>127,27</b>	<b>139,94</b>	<b>154,33</b>	<b>171,17</b>	<b>172,13</b>	<b>186,57</b>	<b>196,26</b>	<b>211,88</b>	<b>222,52</b>

Tabel 12. — GEMIDDELDE JAARLIJKSE VERMEERDERING OF VERMINDERING  
PER 1 000 INWONERS.

PROVINCIES EN ARRONDISSEMENTEN	Van 1846 tot 1856	Van 1856 tot 1866	Van 1866 tot 1880	Van 1880 tot 1890	Van 1890 tot 1900	Van 1900 tot 1910	Van 1910 tot 1920 (vroeger grond- gebied)	Van 1910 tot 1920 (nieuw grond- gebied)	Van 1930 tot 1947	Van 1947 tot 1961	Van 1961 tot 1970
<b>Antwerpen.</b>											
Antwerpen .....	11,15	17,14	26,65	28,91	20,97	19,87	5,46	14,64	3,12	8,05	5,71
Mechelen .....	3,01	4,66	10,11	13,46	10,72	13,75	1,82	9,85	5,25	6,40	4,77
Turnhout .....	3,48	0,82	4,08	8,98	11,95	18,19	7,24	16,58	14,11	14,77	12,41
<b>Brabant.</b>											
Brussel-Hoofdstad (1) .....	13,40	12,69	21,28	15,95	18,04	19,91	5,31	11,78	4,65	—	5,69
Halle-Vilvoorde .....	—	—	—	—	—	—	—	—	—	—	16,24
Leuven .....	2,82	2,50	7,89	8,81	9,17	11,05	1,00	8,38	4,51	8,07	8,07
Nijvel .....	1,52	4,23	4,29	2,19	4,24	5,65	—2,80	5,02	0,17	7,17	14,84
<b>Henegouwen.</b>											
Aat .....	—4,52	3,25	1,04	—1,28	—0,70	—1,00	—6,29	—2,27	—3,06	—1,00	—3,05
Charleroi .....	29,99	24,74	24,81	14,29	15,40	11,50	1,88	5,36	—2,19	4,31	—0,66
Bergen .....	10,52	7,69	9,41	6,42	7,64	6,33	—0,96	4,07	—2,05	0,54	0,70
Moeskroen .....	—	—	—	—	—	—	—	—	—	—	1,76
Zennik .....	1,17	9,09	11,69	8,57	10,66	8,54	0,35	5,95	—1,23	—0,36	1,16
Thuin .....	4,11	8,06	9,30	5,21	9,45	9,76	—2,48	4,57	—2,25	0,52	0,38
Doornik .....	—1,38	1,22	1,06	0,83	1,41	4,51	—5,83	1,82	—2,26	—1,53	—0,11
<b>Luik.</b>											
Hoei .....	—3,74	11,42	8,03	6,53	4,73	2,99	—5,03	—0,12	—2,75	0,21	—1,34
Luik .....	15,71	10,88	16,77	19,03	13,42	11,15	—2,02	8,27	0,16	5,04	1,82
Verviers .....	15,58	11,80	12,46	10,43	2,48	1,18	—6,73	3,11	—0,93	—0,36	3,14
Borgworm .....	4,75	5,60	8,69	5,36	6,20	5,51	—1,85	—0,53	—1,87	0,81	3,12
<b>Limburg.</b>											
Hasselt .....	2,88	1,19	6,90	6,98	7,42	14,59	11,96	30,02	16,89	19,74	16,39
Maaseik .....	4,23	2,65	4,28	5,87	15,06	19,97	8,97	19,10	18,72	21,50	24,56
Tongeren .....	2,79	2,22	5,11	4,11	5,07	11,18	5,42	14,72	9,28	11,52	6,49

(1) De cijfers van 1846 tot 1947 hebben betrekking op het arrondissement Brussel.

Tabel 12. — GEMIDDELDE JAARLIJKSE VERMEERDERING OF VERMINDERING  
PER 1 000 INWONERS (vervolg).

PROVINCIES EN ARRONDISSEMENTEN	Van 1846 tot 1856	Van 1856 tot 1866	Van 1866 tot 1880	Van 1880 tot 1890	Van 1890 tot 1900	Van 1900 tot 1910	Van 1910 tot 1920 (vroeger grond- gebied)	Van 1910 tot 1920 (nieuw grond- gebied)	Van 1930 tot 1947	Van 1947 tot 1961	Van 1961 tot 1970
<b>Luxemburg.</b>											
Aarlen .....	3,06	1,81	6,20	— 6,95	12,95	12,14	— 2,77	3,50	— 1,91	10,70	5,35
Bastenaken .....	3,44	2,17	4,61	1,91	5,37	8,39	— 0,82	— 5,85	— 3,25	— 2,63	— 4,67
Marche-en-Famenne .....	7,24	7,35	— 2,12	— 0,56	— 0,48	0,38	— 2,95	— 2,15	— 1,81	— 2,69	0,51
Neufchâteau .....	5,37	2,65	3,47	0,90	3,40	6,43	— 3,65	— 1,81	— 1,22	— 2,12	— 0,88
Virton .....	7,20	1,52	1,29	— 1,03	— 0,84	1,01	— 5,79	0,55	— 2,03	3,44	0,04
<b>Namen.</b>											
Dinant .....	10,87	6,64	3,96	2,26	1,46	1,17	— 6,06	— 0,14	— 0,64	— 0,90	— 0,22
Namen .....	7,38	5,39	6,64	6,87	5,87	6,57	— 2,72	2,92	1,04	4,31	4,99
Philippeville .....	8,86	5,75	0,53	— 1,82	— 2,05	4,00	— 5,30	3,12	— 2,65	1,90	2,11
<b>Oost-Vlaanderen.</b>											
Aalst .....	— 1,49	5,00	5,18	7,53	10,73	13,39	0,93	5,99	4,48	5,27	3,68
Dendermonde .....	0,39	4,35	6,34	5,09	9,16	10,12	— 0,11	6,61	4,71	4,10	3,72
Eeklo .....	— 3,93	3,45	6,64	4,20	6,35	5,57	— 4,13	5,29	5,39	2,79	5,71
Gent .....	— 1,65	4,11	2,02	10,54	8,15	6,97	— 1,46	4,10	2,66	2,97	3,09
Oudenaarde .....	— 11,54	0,11	1,84	3,83	7,55	6,25	— 3,87	1,12	0,95	— 0,54	— 0,55
Sint-Niklaas .....	2,91	3,84	7,10	7,51	7,03	9,86	— 0,76	6,83	4,02	2,88	4,66
<b>West-Vlaanderen.</b>											
Brugge .....	— 0,70	0,87	4,03	8,12	9,25	10,46	2,27	4,02	8,18	7,96	10,66
Diksmuide .....	— 4,68	2,62	4,06	5,31	1,75	3,46	27,97	18,13	3,10	— 0,06	— 1,71
Ieper .....	0,43	2,53	3,99	3,90	4,22	5,62	— 33,31	38,27	2,18	— 0,36	0,74
Kortrijk .....	— 3,64	3,73	7,96	7,87	14,03	10,49	— 0,91	15,58	7,02	6,68	7,59
Oostende .....	5,13	2,67	11,14	15,01	23,50	13,19	1,10	8,98	5,94	8,65	7,78
Roeselare .....	— 7,60	6,97	6,06	6,66	— 7,16	6,92	— 11,24	10,87	8,36	5,20	5,84
Tielt .....	— 9,44	2,08	1,91	1,23	2,94	5,43	— 4,80	— 3,01	4,12	1,25	1,50
Veurne .....	2,06	— 2,14	5,09	4,72	2,03	8,35	2,23	4,07	6,07	3,09	4,60
<b>HET RIJK :</b>	<b>4,43</b>	<b>6,59</b>	<b>10,24</b>	<b>9,95</b>	<b>10,28</b>	<b>10,91</b>	<b>— 0,30</b>	<b>8,39</b>	<b>3,05</b>	<b>5,69</b>	<b>5,58</b>

Tabel 13. — NATUURLIJK VERLOOP VAN DE BEVOLKING EN RESULTATEN VAN HET MIGRATIEVERLOOP PER ARRONDISSEMENT VOOR HET TIJDVAK 1962-1970.

PROVINCIES EN ARRONDISSEMENTEN	Bevolking op 31 december 1961	Geboorten van levend aangegeven kinderen van 1962 tot 1970	Sterfte van 1962 tot 1970	Overschot der geboorten op de sterfte	Bevolking op 31 december 1970		Overschot	
					Berekend door het overschot der geboorten op de sterfte te voegen bij de bevolking van 1961	Voigens telling	Vestiging	Vertrek
Antwerpen .....	872 739	124 206	95 239	28 967	901 706	917 559	15 853	—
Mechelen .....	271 320	39 519	28 195	11 324	282 644	282 962	318	—
Turnhout .....	299 296	58 951	22 938	36 013	335 309	332 728	—	2 581
<i>Antwerpen :</i>	<b>1 443 355</b>	<b>222 676</b>	<b>146 372</b>	<b>76 304</b>	<b>1 519 659</b>	<b>1 533 249</b>	<b>13 590</b>	<b>—</b>
Brussel-Hoofdstad .....	1 022 795	129 282	128 770	512	1 023 307	1 075 136	51 829	—
Halle-Vilvoorde .....	415 994	60 139	43 355	16 784	432 778	476 781	44 003	—
Leuven .....	363 099	54 111	36 642	17 469	380 568	389 460	8 892	—
Nijvel .....	207 301	26 258	26 768	510	206 791	234 996	28 205	—
<i>Brabant :</i>	<b>2 009 189</b>	<b>269 790</b>	<b>235 535</b>	<b>34 255</b>	<b>2 043 444</b>	<b>2 176 373</b>	<b>132 929</b>	<b>—</b>
Aat .....	77 072	9 442	10 451	1 009	76 063	74 956	—	1 107
Charleroi .....	461 340	62 837	57 855	4 982	466 322	458 609	—	7 713
Bergen .....	261 364	33 964	34 049	85	261 279	263 025	1 746	—
Moeskroen .....	71 070	9 884	8 420	1 464	72 534	72 198	—	336
Zennik .....	162 327	22 002	20 972	1 030	163 357	164 024	667	—
Thuin .....	135 859	18 839	17 015	1 824	137 683	136 328	—	1 355
Doornik .....	148 466	19 123	20 083	960	147 506	148 313	807	—
<i>Henegouwen :</i>	<b>1 317 498</b>	<b>176 091</b>	<b>168 845</b>	<b>7 246</b>	<b>1 324 744</b>	<b>1 317 453</b>	<b>—</b>	<b>7 291</b>
Hoei .....	93 755	11 414	13 877	2 463	91 292	92 626	1 334	—
Luik .....	607 625	77 659	78 902	1 243	606 382	617 572	11 190	—
Verviers .....	233 146	35 051	29 180	5 871	239 017	239 731	714	—
Borgworm .....	57 367	6 560	8 445	1 885	55 482	58 976	3 494	—
<i>Luik :</i>	<b>991 893</b>	<b>130 684</b>	<b>130 404</b>	<b>280</b>	<b>992 173</b>	<b>1 008 905</b>	<b>16 732</b>	<b>—</b>
Hasselt .....	278 850	56 073	20 101	35 972	314 822	319 993	5 171	—
Maaseik .....	136 449	30 800	9 017	21 783	158 232	166 614	8 382	—
Tongeren .....	156 776	28 881	13 781	15 100	171 876	165 940	—	5 936
<i>Limburg :</i>	<b>572 075</b>	<b>115 754</b>	<b>42 899</b>	<b>72 855</b>	<b>644 930</b>	<b>652 547</b>	<b>7 617</b>	<b>—</b>

Tabel 13. — NATUURLIJK VERLOOP VAN DE BEVOLKING EN RESULTATEN VAN HET MIGRATIEVERLOOP PER ARRONDISSEMENT VOOR HET TIJDVAK 1962-1970 (vervolg).

PROVINCIES EN ARRONDISSEMENTEN	Bevolking op 31 december 1961	Geboorten van levend aangegeven kinderen van 1962 tot 1970	Sterfte van 1962 tot 1970	Overschot der geboorten op de sterfte	Bevolking op 31 december 1970		Overschot	
					Berekend door het overschot der geboorten op de sterfte te voegen bij de bevolking van 1961	Volgens telling	Vestiging	Vertrek
Aarlen .....	46 189	7 178	5 028	2 150	48 339	48 413	74	—
Bastenaken .....	36 557	5 324	4 202	1 122	37 679	35 022	—	2 657
Marche-en-Famenne .....	39 339	5 650	5 110	540	39 879	39 519	—	360
Neufchâteau .....	52 962	7 672	6 215	1 457	54 419	52 541	—	1 878
Virton .....	41 801	5 987	4 905	1 082	42 883	41 815	—	1 068
<i>Luxemburg :</i>	<b>216 848</b>	<b>31 811</b>	<b>25 460</b>	<b>6 351</b>	<b>223 199</b>	<b>217 310</b>	—	<b>5 889</b>
Dinant .....	84 646	12 095	10 421	1 674	86 320	84 480	—	1 840
Namen .....	226 938	32 842	28 982	3 860	230 798	237 132	6 334	—
Philippeville .....	57 848	8 940	7 443	1 497	59 345	58 949	—	396
<i>Namen :</i>	<b>369 432</b>	<b>53 877</b>	<b>46 846</b>	<b>7 031</b>	<b>376 463</b>	<b>380 561</b>	<b>4 098</b>	—
Aalst .....	256 026	38 633	27 087	11 546	267 572	264 504	—	3 068
Dendermonde .....	169 808	26 205	18 492	7 713	177 521	175 495	—	2 026
Eeklo .....	81 571	12 177	8 809	3 368	84 939	85 764	825	—
Gent .....	459 191	66 206	54 970	11 236	470 427	471 949	1 522	—
Oudenaarde .....	113 751	14 814	13 108	1 706	115 457	113 185	—	2 272
Sint-Niklaas .....	191 198	29 445	20 652	8 793	199 991	199 220	—	771
<i>Oost-Vlaanderen :</i>	<b>1 271 545</b>	<b>187 480</b>	<b>143 118</b>	<b>44 362</b>	<b>1 315 907</b>	<b>1 310 117</b>	—	<b>5 790</b>
Brugge .....	221 608	35 965	22 255	13 710	235 318	242 876	7 558	—
Diksmuide .....	48 205	7 740	5 147	2 593	50 798	47 462	—	3 336
Ieper .....	104 522	15 864	11 069	4 795	109 317	105 214	—	4 103
Kortrijk .....	246 965	40 682	24 131	16 551	263 516	263 838	322	—
Oostende .....	120 684	18 694	12 598	6 096	126 780	129 136	2 356	—
Roeselare .....	133 721	21 853	12 823	9 030	142 751	140 751	—	2 000
Tielt .....	75 544	11 737	6 936	4 801	80 345	76 564	—	3 781
Veurne .....	46 657	6 793	5 178	1 615	48 272	48 588	316	—
<i>West-Vlaanderen :</i>	<b>997 906</b>	<b>159 328</b>	<b>100 137</b>	<b>59 191</b>	<b>1 057 097</b>	<b>1 054 429</b>	—	<b>2 668</b>
<b>HET RIJK :</b>	<b>9 189 741</b>	<b>1 347 491</b>	<b>1 039 616</b>	<b>307 875</b>	<b>9 497 616</b>	<b>9 650 944</b>	<b>153 328</b>	—

## HOOFDSTUK V

### INDELING VAN DE BEVOLKING PER GEMEENTE

#### 1. — Indeling van het aantal gemeenten gerangschikt naar de grootte van het bevolkingscijfer.

Bij de beoordeling van de gegevens uit de hiernavolgende tabellen mag niet uit het oog worden verloren dat de groepen van gemeenten gevormd zijn op grond van de bevolkingscijfers zoals zij werden vastgesteld bij iedere telling. Daaruit volgt dat de groepen, waarin de gemeenten geklasseerd zijn volgens de grootte van hun bevolkingscijfer, niet noodzakelijk samengesteld zijn uit dezelfde gemeenten bij iedere telling. Het is voldoende dat een gemeente van klasse verandert om de vermindering van een groep ten voordele van een andere teweeg te brengen.

Bovendien moet men er mede rekening houden dat het grondgebied van heel wat gemeenten werd gewijzigd: oprichting van nieuwe gemeenten door splitsing of samenvoeging van gemeenten. Vooral tussen 1961 en 1970 werden een groot aantal gemeenten samengevoegd tot nieuwe gemeenten, zodat het totaal aantal verminderde van 2.663 in 1961 tot 2.379 in 1970.

Een volledig overzicht van alle wijzigingen sedert 1831 wordt gebracht als bijlage van tabel II.

Tabel 14 bevat een indeling van het aantal gemeenten naar de grootte van hun bevolkingscijfer voor alle tellingsjaren sedert 1880.

Uit deze tabel blijkt duidelijk, dat het aantal kleine gemeenten (< 2.000 inwoners) geleidelijk vermindert terwijl het aantal grotere gemeenten toeneemt. Deze ontwikkeling is voor een deel het gevolg van de totale bevolkingsvermeerdering van het land maar ook van de groeiende concentratie ervan in grotere gemeenten en in steden.

Grotendeels veroorzaakt door de fusies van gemeenten tijdens de periode 1961-1970 is het aantal gemeenten van minder dan 2.000 inwoners gedaald van 1.723 in 1961 tot 1.395 in 1970, d.i. een vermindering met 328 eenheden.

Het aantal gemeenten van 2.000 tot < 5.000 inwoners bleef konstant: 540.

Alle andere gemeentegroepen van 5.000 inwoners en meer vermeerderden in aantal.

Het aantal gemeenten van 100.000 inwoners en meer steeg van 5 in 1961 tot 7 in 1970. 2 gemeenten kwamen bij deze groep, nl. Anderlecht, wegens reële

toename van de bevolking en Brugge wegens fusie met omliggende gemeenten.

In tabel 15 is het aantal gemeenten opgenomen van de verschillende provincies en arrondissementen, gegroepeerd volgens hun bevolkingsgrootte.

Hoewel het aantal gemeenten met minder dan 2.000 inwoners gevoelig verminderde sedert 1961 blijven zij toch meer dan de helft uitmaken van het totaal (1.395 op 2.379 d.i. 59 %). Zij zijn hoofdzakelijk gelegen in de provincies Namen (308), Luxemburg (207), Henegouwen (284) en Luik (204).

#### 2. — Indeling van de bevolking der gemeenten gerangschikt naar hun bevolkingscijfer.

Tabel 16 bevat een indeling van de bevolking der gemeenten gerangschikt naar de grootte van hun bevolkingscijfer, per arrondissement en provincie.

In tabel 17 wordt een samenvatting gebracht van deze cijfers voor het Rijk en dit voor alle teljaren sedert 1880, terwijl tabel 18 de absolute of relatieve vermeerdering of vermindering geeft voor ieder tijdvak tussen twee tellingen.

In grafiek 5 worden de cijfers uit tabel 17 in beeld gebracht.

Zowel uit de gegevens van tabel 17 als uit de grafiek 5 is het zeer duidelijk dat de bevolking in de gemeenten met minder dan 2.000 inwoners en in de gemeenten met 2.000 tot < 5.000 inwoners van de ene telling tot de andere, steeds maar vermindert.

In 1880 woonde nog 32 % van de bevolking in gemeenten met minder dan 2.000 inwoners, in 1970 nog 12 %.

Voor de gemeenten met 2.000 tot < 5.000 inwoners waren de percentages in 1880 en 1970 respectievelijk 25 % en 18 %.

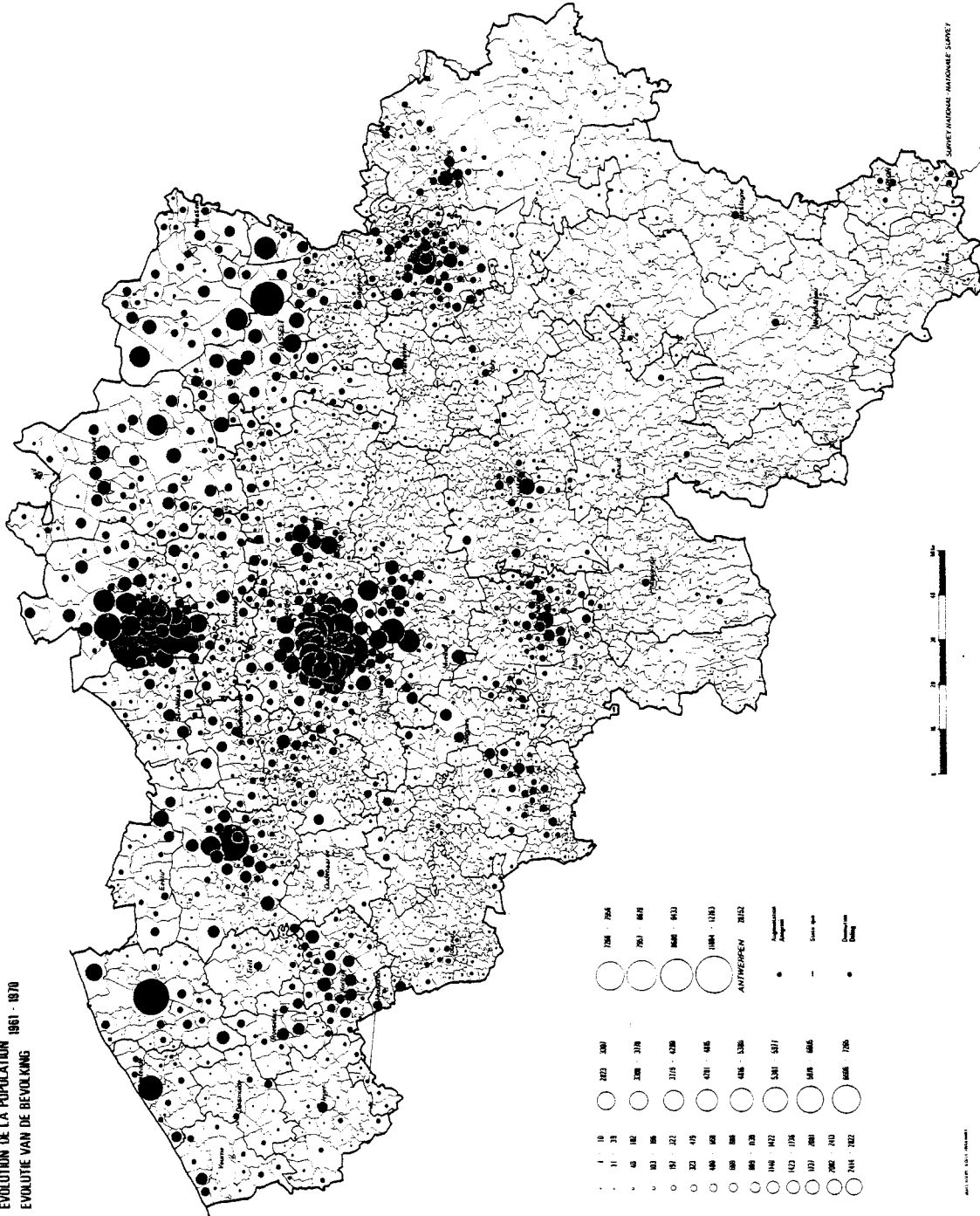
Daartegenover stelt men een verdergaande concentratie van de bevolking in de groepen van gemeenten met een belangrijker bevolkingscijfer:

gemeenten met 5.000 tot < 10.000 inwoners: 13 % in 1880 en 17 % in 1970

gemeenten met 10.000 tot < 25.000 inwoners: 11 % in 1880 en 22 % in 1970

gemeenten met 25.000 tot < 100.000 inwoners: 9 % in 1880 en 21 % in 1970.

EVOLUTION DE LA POPULATION 1961 - 1970  
 EVOLUTIE VAN DE BEVOLKING



1	16	2223	3300	7206	7504
2	21	35			
3	40	182	328	378	783
4	103	366			649
5	191	222	378	428	843
6	323	479	471	485	1084 - 1163
7	486	568			ANTWERPEN 2032
8	689	888	448	536	
9	889	1030			
10	1196	1432	534	537	Agglomération Antwerpen
11	1523	1736	545	645	
12	1971	2081			Sans les communes
13	2582	2413	658	758	Communes de l'extérieur
14	3184	2822			



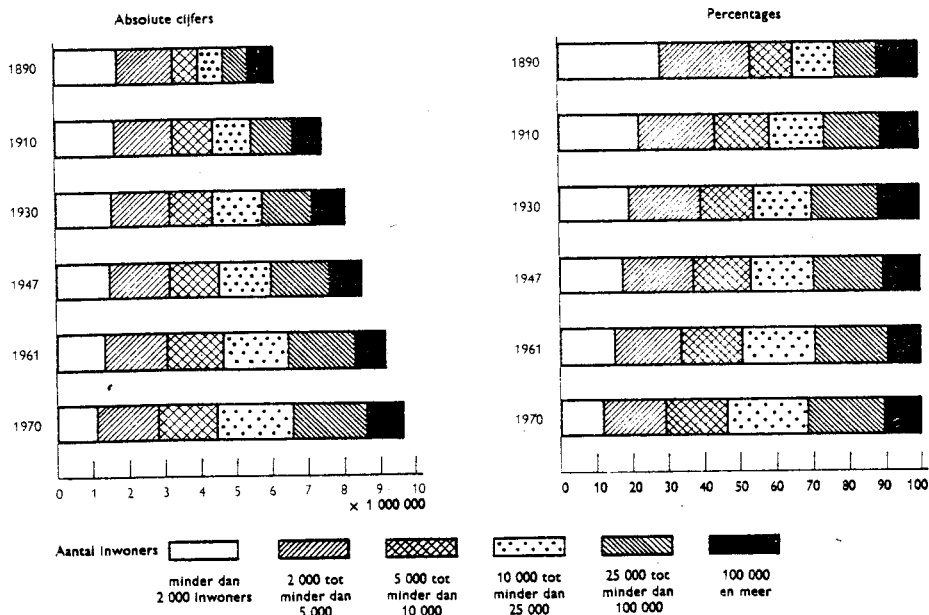
SURVEY NATIONAL AUTONOME SURVEY

1970-1971-1972-1973





Grafiek 5. — INDELING VAN DE BEVOLKING VAN HET RIJK NAAR GROEPEN VAN GEMEENTEN



Tabel 14. — INDELING VAN HET AANTAL GEMEENTEN NAAR DE GROOTTE VAN HUN BEVOLKINGS-CIJFER VOOR ALLE TELLINGSJAREN SEDERT 1880.

TELLINGSJAREN	100 000 inwoners en meer		25 000 tot — 100 000		10 000 tot — 25 000		5 000 tot — 10 000		2 000 tot — 5 000		— dan 2 000 inwoners		Aantal gemeenten	
	Absol. aantal	%	Absol. aantal	%	Absol. aantal	%	Absol. aantal	%	Absol. aantal	%	Absol. aantal	%	Absol. aantal	%
1880 .....	4	0,15	14	0,54	44	1,70	104	4,05	463	17,93	1 954	75,65	2 583	100
1890 .....	4	0,15	19	0,73	50	1,93	118	4,55	473	18,22	1 932	74,42	2 596	100
1900 .....	4	0,15	21	0,80	63	2,41	139	5,31	500	19,11	1 890	72,22	2 617	100
1910 .....	4	0,15	27	1,03	73	2,78	169	6,43	507	19,28	1 849	70,33	2 629	100
1920 (1) .....	5	0,19	26	0,98	78	2,96	168	6,37	497	18,84	1 864	70,66	2 638	100
1920 (2) .....	5	0,19	26	0,97	79	2,96	169	6,33	502	18,82	1 887	70,73	2 668	100
1930 .....	5	0,19	34	1,27	96	3,60	179	6,70	525	19,65	1 832	68,59	2 671	100
1947 .....	5	0,19	40	1,50	102	3,82	200	7,49	532	19,93	1 791	67,07	2 670	100
1961 .....	5	0,19	45	1,69	122	4,58	228	8,56	540	20,28	1 723	64,70	2 663	100
1970 .....	7	0,29	50	2,10	145	6,10	242	10,17	540	22,70	1 395	58,64	2 379	100

(1) Vroeger grondgebied.  
 (2) Nieuw grondgebied.

Tabel 15. — INDELING VAN HET AANTAL GEMEENTEN, PER ARRONDISSEMENT EN PER PROVINCIE, NAAR DE GROOTTE VAN HUN BEVOLKING OP 31 DECEMBER 1970.

PROVINCIES EN ARRONDISSEMENTEN	Minder dan 100 in- woners	100 tot minder dan 250 in- woners	250 tot minder dan 500 in- woners	500 tot minder dan 1 000 in- woners	1 000 tot minder dan 2 000 in- woners	2 000 tot minder dan 3 000 in- woners	3 000 tot minder dan 5 000 in- woners	5 000 tot minder dan 10 000 in- woners	10 000 tot minder dan 15 000 in- woners	15 000 tot minder dan 20 000 in- woners	20 000 tot minder dan 25 000 in- woners	25 000 tot minder dan 50 000 in- woners	50 000 tot minder dan 100 000 in- woners	100 000 in- woners en meer	Totaal
Antwerpen .....	—	—	—	2	4	6	11	15	5	2	—	8	2	1	56
Mechelen .....	—	—	1	2	6	4	11	7	5	1	—	1	1	—	39
Turnhout .....	—	—	1	—	8	8	11	16	1	2	—	3	—	—	50
<i>Antwerpen :</i>	—	—	2	4	18	18	33	38	11	5	—	12	3	1	145
Brussel-Hoofdstad .....	—	—	—	—	—	—	—	—	—	2	2	6	6	3	19
Halle-Vilvoorde .....	—	—	8	5	18	15	26	14	9	3	1	1	—	—	100
Leuven .....	—	—	2	9	31	27	20	10	3	1	2	1	—	—	106
Nijvel .....	—	2	18	32	25	13	8	5	2	3	—	—	—	—	108
<i>Brabant :</i>	—	2	28	46	74	55	54	29	14	9	5	8	6	3	333
Aat .....	—	7	13	19	9	4	5	1	1	—	—	—	—	—	59
Charleroi .....	—	1	3	5	11	12	9	13	9	3	3	2	—	—	71
Bergen .....	1	—	16	22	10	8	8	6	8	1	—	1	—	—	81
Moeskroen .....	—	—	—	1	1	—	3	3	—	—	—	1	—	—	9
Zennik .....	—	1	4	7	13	6	5	8	2	—	1	—	—	—	47
Thuin .....	—	10	21	20	14	6	5	5	2	—	—	—	—	—	83
Doornik .....	1	6	9	35	24	7	5	3	—	—	—	1	—	—	91
<i>Henegouwen :</i>	2	25	66	109	82	43	40	39	22	4	4	5	—	—	441
Hoei .....	—	13	14	23	15	5	4	1	1	—	—	—	—	—	76
Luik .....	—	1	9	19	25	12	15	16	8	1	2	2	—	1	111
Verviers .....	—	3	5	12	24	17	9	11	1	—	—	1	—	—	83
Borgworm .....	—	6	9	18	8	3	—	2	1	—	—	—	—	—	47
<i>Luik :</i>	—	23	37	72	72	37	28	30	11	1	2	3	—	1	317
Hasselt .....	—	—	1	—	4	9	10	9	6	—	1	1	1	—	42
Maaseik .....	—	—	—	—	3	8	4	7	3	1	1	—	—	—	27
Tongeren .....	1	5	11	17	18	10	7	4	—	1	1	—	—	—	75
<i>Limburg :</i>	1	5	12	17	25	27	21	20	9	2	3	1	1	—	144

Tabel 15. — INDELING VAN HET AANTAL GEMEENTEN, PER ARRONDISSEMENT EN PER PROVINCIE, NAAR DE GROOTTE VAN HUN BEVOLKING OP 31 DECEMBER 1970 (vervolg).

PROVINCIES EN ARRONDISSEMENTEN	Minder dan 100 in- woners	100 tot minder dan 250 in- woners	250 tot minder dan 500 in- woners	500 tot minder dan 1 000 in- woners	1 000 tot minder dan 2 000 in- woners	2 000 tot minder dan 3 000 in- woners	3 000 tot minder dan 5 000 in- woners	5 000 tot minder dan 10 000 in- woners	10 000 tot minder dan 15 000 in- woners	15 000 tot minder dan 20 000 in- woners	20 000 tot minder dan 25 000 in- woners	25 000 tot minder dan 50 000 in- woners	50 000 tot minder dan 100 000 in- woners	100 000 in- woners en meer	Totaal
Aarlen .....	—	1	5	7	3	1	4	1	1	—	—	—	—	—	23
Bastenaken .....	—	1	7	15	8	—	1	1	—	—	—	—	—	—	33
Marche-en-Famenne .....	—	11	16	16	8	2	1	—	—	—	—	—	—	—	54
Neufchâteau .....	—	10	29	25	5	3	2	—	—	—	—	—	—	—	74
Virton .....	—	2	13	16	9	4	1	—	—	—	—	—	—	—	45
<i>Luxemburg :</i>	—	25	70	79	33	10	9	2	1	—	—	—	—	—	229
Dinant .....	3	24	55	26	9	4	1	2	—	—	—	—	—	—	124
Namen .....	—	7	32	37	30	7	11	5	1	1	—	1	—	—	132
Philippeville .....	3	21	22	29	10	2	2	—	—	—	—	—	—	—	89
<i>Namen :</i>	6	52	109	92	49	13	14	7	1	1	—	1	—	—	345
Aalst .....	—	—	4	11	22	13	6	7	3	1	1	1	—	—	69
Dendermonde .....	—	—	1	1	1	5	7	6	3	2	1	—	—	—	27
Eeklo .....	—	—	—	4	1	4	2	3	2	1	—	—	—	—	17
Gent .....	—	—	2	16	12	10	10	17	4	1	1	1	—	1	75
Oudenaarde .....	—	—	2	7	7	3	3	2	1	—	—	2	—	—	27
Sint-Niklaas .....	—	—	—	1	4	5	7	7	1	1	—	2	—	—	28
<i>Oost-Vlaanderen :</i>	—	—	9	40	47	40	35	42	14	6	3	6	—	1	243
Brugge .....	—	—	3	3	7	1	6	5	1	1	—	1	—	1	29
Diksmuide .....	—	—	—	1	5	3	3	3	—	—	—	—	—	—	15
Ieper .....	—	—	1	2	11	7	4	2	2	—	1	—	—	—	30
Kortrijk .....	—	—	1	5	3	9	7	8	4	2	1	1	—	—	41
Oostende .....	—	—	—	1	7	1	4	4	—	—	—	—	1	—	18
Roesselare .....	—	—	—	—	2	2	5	5	2	—	1	1	—	—	18
Tielt .....	—	—	—	1	4	5	3	4	2	—	—	—	—	—	19
Veurne .....	—	—	—	1	4	2	1	4	—	—	—	—	—	—	12
<i>West-Vlaanderen :</i>	—	—	5	14	43	30	33	35	11	3	3	3	1	1	182
<b>HET RIJK :</b>	<b>9</b>	<b>132</b>	<b>338</b>	<b>473</b>	<b>443</b>	<b>273</b>	<b>267</b>	<b>242</b>	<b>94</b>	<b>31</b>	<b>20</b>	<b>39</b>	<b>11</b>	<b>7</b>	<b>2 379</b>

Tabel 16. — INDELING VAN DE BEVOLKING DER GEMEENTEN, GERANGSCHIJKT NAAR DE GROOTTE VAN HET BEVOLKINGSCIJFER, PER ARRONDISSEMENT EN PER PROVINCIE OP 31 DECEMBER 1970.

PROVINCIES EN ARRONDISSEMENTEN	Minder dan 100 inwoners	100 tot minder dan 250 inwoners	250 tot minder dan 500 inwoners	500 tot minder dan 1 000 inwoners	1 000 tot minder dan 2 000 inwoners	2 000 tot minder dan 3 000 inwoners	3 000 tot minder dan 5 000 inwoners	5 000 tot minder dan 10 000 inwoners	10 000 tot minder dan 15 000 inwoners	15 000 tot minder dan 20 000 inwoners	20 000 tot minder dan 25 000 inwoners	25 000 tot minder dan 50 000 inwoners	50 000 tot minder dan 100 000 inwoners	100 000 inwoners en meer	Totaal
Antwerpen .....	—	—	—	1 778	6 054	17 263	43 501	115 802	61 483	35 949	—	280 179	131 007	224 543	917 559
Mechelen .....	—	—	470	1 499	9 913	9 812	43 562	46 437	61 661	15 726	—	28 416	65 466	—	282 662
Turnhout .....	—	—	283	—	12 248	19 657	39 996	116 446	14 173	33 749	—	96 176	—	—	332 728
<i>Antwerpen :</i>	—	—	753	3 277	28 215	46 732	127 059	278 685	137 317	85 424	—	404 771	196 473	224 543	1 533 249
Brussel-Hoofdstad .....	—	—	—	—	—	—	—	—	—	36 657	44 780	214 883	394 990	383 826	1 075 136
Halle-Vilvoorde .....	—	—	2 540	3 158	25 986	35 470	103 827	96 467	106 538	48 145	20 017	34 633	—	—	476 781
Leuven .....	—	—	736	7 235	44 458	66 502	77 473	62 047	34 203	18 945	47 238	30 623	—	—	389 460
Nijvel .....	—	456	7 005	22 366	36 562	30 181	29 912	32 819	23 274	52 421	—	—	—	—	234 996
<i>Brabant :</i>	—	456	10 281	32 759	107 006	132 153	211 212	191 333	164 015	156 168	112 035	280 139	394 990	383 826	2 176 373
Aat .....	—	1 151	5 222	13 559	11 289	9 912	17 124	5 534	11 165	—	—	—	—	—	74 956
Charleroi .....	—	210	1 173	3 841	15 000	28 510	31 739	92 157	105 988	54 222	70 502	55 257	—	—	458 609
Bergen .....	81	—	5 714	15 826	14 349	19 911	32 520	37 808	90 804	17 688	—	28 324	—	—	263 025
Moeskroen .....	—	—	—	982	1 147	—	11 107	21 651	—	—	—	37 311	—	—	72 198
Zennik .....	—	179	1 388	4 944	18 100	14 668	18 712	58 760	23 963	—	23 310	—	—	—	164 024
Thuin .....	—	1 909	7 783	13 829	20 437	14 466	19 982	35 648	22 274	—	—	—	—	—	136 328
Doornik .....	99	1 057	3 599	26 364	29 995	16 111	18 199	20 095	—	—	—	32 794	—	—	148 313
<i>Henegouwen :</i>	180	4 506	24 879	79 345	110 317	103 578	149 383	271 663	254 194	71 910	93 812	153 686	—	—	1 317 453
Hoei .....	—	2 665	4 998	16 480	21 003	11 828	15 299	7 617	12 736	—	—	—	—	—	92 626
Luik .....	—	219	3 637	14 279	35 126	29 750	58 955	101 342	98 591	16 403	43 552	70 145	—	145 573	617 572
Verviers .....	—	633	2 356	9 758	34 024	41 076	32 140	71 278	14 879	—	—	33 587	—	—	239 731
Borgworm .....	—	1 284	3 399	11 929	10 560	7 613	—	13 235	10 956	—	—	—	—	—	58 976
<i>Luik :</i>	—	4 801	14 390	52 446	100 713	90 267	106 394	193 472	137 162	16 403	43 552	103 732	—	145 573	1 008 905
Hasselt .....	—	—	412	—	6 811	22 098	38 289	61 299	72 035	—	21 473	39 663	57 913	—	319 993
Maaseik .....	—	—	—	—	5 045	20 970	16 534	50 979	35 196	15 906	21 984	—	—	—	166 614
Tongeren .....	80	735	4 119	13 185	26 147	23 876	24 643	31 398	—	17 028	24 729	—	—	—	165 940
<i>Limburg :</i>	80	735	4 531	13 185	38 003	66 944	79 466	143 676	107 231	32 934	68 186	39 663	57 913	—	625 547

Tabel 16. — INDELING VAN DE BEVOLKING DER GEMEENTEN, GERANGSCHIJKT NAAR DE GROOTTE VAN HET BEVOLKINGSCIJFER, PER ARRONDISSEMENT EN PER PROVINCIE, OP 31 DECEMBER 1970. (vervolg).

PROVINCIES EN ARRONDISSEMENTEN	Minder dan 100 inwoners	100 tot minder dan 250 inwoners	250 tot minder dan 500 inwoners	500 tot minder dan 1 000 inwoners	1 000 tot minder dan 2 000 inwoners	2 000 tot minder dan 3 000 inwoners	3 000 tot minder dan 5 000 inwoners	5 000 tot minder dan 10 000 inwoners	10 000 tot minder dan 15 000 inwoners	15 000 tot minder dan 20 000 inwoners	20 000 tot minder dan 25 000 inwoners	25 000 tot minder dan 50 000 inwoners	50 000 tot minder dan 100 000 inwoners	100 000 inwoners en meer	Totaal
Aarlen .....	—	174	2 020	4 532	4 597	2 391	13 509	7 445	13 745	—	—	—	—	—	48 413
Bastenaken .....	—	217	2 755	11 574	10 073	—	3 587	6 816	—	—	—	—	—	—	35 022
Marche-en-Famenne .....	—	2 202	6 365	10 638	10 927	4 820	4 567	—	—	—	—	—	—	—	39 519
Neufchâteau .....	—	2 022	10 676	17 261	6 340	8 589	7 653	—	—	—	—	—	—	—	52 541
Virton .....	—	431	4 805	11 120	12 236	9 665	3 558	—	—	—	—	—	—	—	41 815
<i>Luxemburg :</i>	—	5 046	26 621	55 125	44 173	25 465	32 874	14 261	13 475	—	—	—	—	—	217 310
Dinant .....	247	4 144	20 089	16 670	11 646	10 044	4 357	17 283	—	—	—	—	—	—	84 480
Namen .....	—	1 393	12 473	26 867	40 713	17 107	40 801	38 420	11 249	15 840	—	32 269	—	—	237 132
Philippeville .....	204	3 746	8 199	20 473	13 905	4 081	8 341	—	—	—	—	—	—	—	58 949
<i>Namen :</i>	451	9 283	40 761	64 010	66 264	31 232	53 499	55 703	11 249	15 840	—	32 269	—	—	380 561
Aalst .....	—	—	1 178	8 107	33 010	33 127	25 765	43 126	34 538	17 533	21 461	46 659	—	—	264 504
Dendermonde .....	—	—	424	876	1 533	12 090	27 272	40 704	35 636	36 144	20 816	—	—	—	175 495
Eeklo .....	—	—	—	2 876	1 714	10 568	6 047	18 150	27 259	19 144	—	—	—	—	85 764
Gent .....	—	—	916	12 274	17 202	24 307	38 666	118 567	47 161	16 711	22 214	25 071	—	148 860	471 949
Oudenaarde .....	—	—	858	5 352	11 193	7 218	12 936	12 609	11 348	—	—	51 671	—	—	113 185
Sint-Niklaas .....	—	—	—	770	5 903	13 356	27 140	45 234	14 950	15 913	—	75 954	—	—	199 220
<i>Oost-Vlaanderen :</i>	—	—	3 376	30 255	70 555	100 666	137 826	278 396	170 892	105 445	64 491	199 355	—	148 860	1 310 117
Brugge .....	—	—	1 302	2 511	9 998	2 298	22 301	30 539	13 969	15 156	—	27 582	—	117 220	242 876
Diksmuide .....	—	—	—	848	8 286	7 652	10 296	20 380	—	—	—	—	—	—	47 462
Ieper .....	—	—	332	1 480	15 866	16 031	13 996	11 341	25 343	—	20 825	—	—	—	105 214
Kortrijk .....	—	—	449	3 780	3 859	23 224	28 088	52 212	49 005	36 223	22 037	44 961	—	—	263 838
Oostende .....	—	—	—	520	9 352	2 177	16 849	29 011	—	—	—	—	71 227	—	129 136
Roeselare .....	—	—	—	—	2 573	4 481	17 978	32 086	20 277	—	22 928	40 428	—	—	140 751
Tielt .....	—	—	—	764	4 618	11 974	10 784	23 889	24 535	—	—	—	—	—	76 564
Veurne .....	—	—	—	898	6 348	5 028	4 380	31 934	—	—	—	—	—	—	48 588
<i>West-Vlaanderen :</i>	—	—	2 083	10 801	60 900	72 865	124 672	231 392	133 129	51 379	65 790	112 971	71 227	117 220	1 054 429
<b>HET RIJK :</b>	711	24 827	127 675	341 203	626 146	669 902	1 022 385	1 658 581	1 128 934	535 503	447 866	1 326 586	720 603	1 020 022	9 650 944

Tabel 17. — INDELING VAN DE BEVOLKING DER GEMEENTEN, GERANGSCHIJKT NAAR DE GROOTTE VAN HET BEVOLKINGSCIJFER. ONTWIKKELING SEDERT 1880.

JAREN	Gemeenten met minder dan 2 000 inwoners		Gemeenten met 2 000 tot < 5 000 inwoners		Gemeenten met 5 000 tot < 10 000 inwoners	
	Totale bevolking	% van de bevolking	Totale bevolking	% van de bevolking	Totale bevolking	% van de bevolking
1880 .....	1 745 347	31,62	1 403 236	25,42	691 019	12,53
1890 .....	1 736 296	28,61	1 526 486	25,15	710 103	11,70
1900 .....	1 670 080	22,28	1 523 850	22,77	942 227	14,08
1910 .....	1 654 307	24,95	1 577 986	21,26	1 143 072	15,40
1920 (1) .....	1 618 927	21,86	1 526 233	20,61	1 127 166	15,22
1920 (2) .....	1 648 809	22,08	1 538 854	20,61	1 132 220	15,17
1930 .....	1 579 151	19,51	1 619 170	20,01	1 182 074	14,61
1947 .....	1 504 383	17,67	1 668 086	19,60	1 368 666	16,08
1961 .....	1 386 276	15,08	1 701 102	18,51	1 583 037	17,23
1970 .....	1 120 562	11,61	1 692 287	17,54	1 658 581	17,18

JAREN	Gemeenten met 10 000 tot < 25 000 inwoners		Gemeenten met 25 000 tot < 100 000 inwoners		Gemeenten met 100 000 inwoners en meer	
	Totale bevolking	% van de bevolking	Totale bevolking	% van de bevolking	Totale bevolking	% van de bevolking
1880 .....	612 026	11,09	481 924	8,73	586 172	10,61
1890 .....	703 891	11,60	696 006	11,47	696 539	11,47
1900 .....	914 014	13,65	868 940	12,98	774 410	11,57
1910 .....	1 078 868	14,53	1 156 741	15,58	812 810	10,95
1920 (1) .....	1 146 524	15,48	1 097 994	14,83	888 725	12,00
1920 (2) .....	1 159 180	15,53	1 097 994	14,71	888 725	11,90
1930 .....	1 372 526	16,96	1 399 566	17,30	939 517	11,61
1947 .....	1 448 303	17,02	1 628 711	19,13	894 046	10,50
1961 .....	1 773 502	19,30	1 893 809	20,61	852 015	9,27
1970 .....	2 112 303	21,89	2 047 189	21,21	1 020 022	10,57

Tabel 18. — VERMEERDERING (+) OF VERMINDERING (—) VAN DE BEVOLKING DER VERSCHILLENDE GROEPEN VAN GEMEENTEN SEDERT 1880.

TIJDVAKKEN	Gemeenten met minder dan 2 000 inwoners		Gemeenten met 2 000 tot < 5 000 inwoners		Gemeenten met 5 000 tot < 10 000 inwoners	
	Absolute cijfers	%	Absolute cijfers	%	Absolute cijfers	%
1880 tot 1890 .....	— 9 051	— 0,51	+ 123 250	+ 8,78	+ 19 084	+ 2,76
1890 tot 1900 .....	— 66 216	— 3,81	— 2 636	— 0,17	+ 232 124	+ 32,69
1900 tot 1910 .....	— 15 773	— 0,94	+ 54 136	+ 3,55	+ 200 845	+ 21,32
1910 tot 1920 (1) .....	— 35 380	— 2,14	— 51 753	— 3,28	— 15 906	— 1,39
1920 (2) tot 1930 .....	— 69 658	— 4,22	+ 80 316	+ 5,22	+ 49 854	+ 4,40
1930 tot 1947 .....	— 74 768	— 4,73	+ 48 916	+ 3,02	+ 186 592	+ 1,58
1947 tot 1961 .....	— 118 107	— 7,85	+ 33 016	+ 1,98	+ 214 371	+ 15,66
1961 tot 1970 .....	— 265 714	— 19,17	— 14 815	— 0,87	+ 75 544	+ 4,77

TIJDVAKKEN	Gemeenten met 10 000 tot < 25 000 inwoners		Gemeenten met 25 000 tot < 100 000 inwoners		Gemeenten met 100 000 inwoners en meer	
	Absolute cijfers	%	Absolute cijfers	%	Absolute cijfers	%
1880 tot 1890 .....	+ 91 865	+ 15,—	+ 214 082	+ 44,42	+ 110 367	+ 18,82
1890 tot 1900 .....	+ 210 150	+ 29,86	+ 172 934	+ 24,85	+ 77 871	+ 11,18
1900 tot 1910 .....	+ 164 827	+ 18,03	+ 287 801	+ 33,12	+ 38 400	+ 4,96
1910 tot 1920 (1) .....	+ 67 656	+ 6,27	— 58 747	— 5,08	+ 75 915	+ 9,34
1920 (2) tot 1930 .....	+ 213 346	+ 18,40	+ 301 572	+ 27,47	+ 50 792	+ 5,72
1930 tot 1947 .....	+ 75 777	+ 5,52	+ 229 145	+ 16,37	— 45 471	— 4,84
1947 tot 1961 .....	+ 325 199	+ 22,45	+ 265 098	+ 16,28	— 42 031	— 4,70
1961 tot 1970 .....	+ 338 801	+ 19,10	+ 153 380	+ 8,10	+ 168 007	+ 19,72

(1) Vroeger grondgebied.  
(2) Nieuw grondgebied.

## HOOFDSTUK VI

### INDELING VAN DE BEVOLKING NAAR TAALGEBIED

Door de wet van 2 augustus 1963 op het gebruik van de talen in bestuurszaken, werd het land ingedeeld in vier taalgebieden: het Nederlandse, het Franse, het Duitse en Brussel-Hoofdstad.

Om de vergelijking te realiseren met de twee voorgaande teljaren werden de gegevens van 1947 en 1961 herberekend volgens deze gebiedsindelingen die in 1963 van kracht werden.

#### 1. — Ontwikkeling van het bevolkingscijfer en de bevolkingsdichtheid.

De ontwikkeling van het bevolkingscijfer en de bevolkingsdichtheid wordt aangetoond in de tabellen 19 en 20.

De totale Belgische bevolking vermeerderde tussen 1947 en 1970 met 1.138.749 inwoners, d.i. met 13,4 %. Het aandeel in deze groei bedroeg voor de vier taalgebieden:

Nederlands taalgebied:	864.663 of 19,0 %
Frans taalgebied:	147.752 of 5,0 %
Duits taalgebied:	7.127 of 13,0 %
Brussel-Hoofdstad:	119.207 of 12,5 %

Uit de procentuele verdeling van de bevolking over de vier taalgebieden is het duidelijk dat het aandeel van het Nederlands taalgebied in de Belgische bevolking relatief aangroeit (van 53,5 % in 1947 tot 56,1 % in 1970) terwijl het aandeel van het Frans taalgebied ongeveer in dezelfde mate afneemt (van

34,7 % in 1947 tot 32,1 % in 1970). De verhouding voor het Duitse taalgebied neemt met 0,1 % toe en die voor Brussel-Hoofdstad vermindert met 0,1 %.

#### 2. — Invloed van de geboorten, de sterfgevallen en de migratie op de bevolkingsgroei.

In tabel 21 wordt de loop van de bevolking geschetst tijdens de periode 1962-1970.

De bevolkingsgroei van het land, tussen 1961 en 1970, gelijk aan 461.203 is voor het grootste gedeelte te danken aan het geboorteoverschot (286.965) en het vestigingsoverschot (65.644) van het Nederlandse taalgebied, waardoor een vermeerdering bekomen werd van 352.609 inwoners of 7,0 %.

In de andere taalstreken kan het verloop als volgt geschetst worden:

Frans taalstreek: geboorteoverschot (16.316) + vestigingsoverschot (35.662) geeft een groei van 51.978 of 1,7 %.

Duitse taalstreek: geboorteoverschot (4.082) + vestigingsoverschot (193) resulteert in een winst van 4.275 inwoners of 7,4 %.

Brussel-Hoofdstad: geboorteoverschot (512) + vestigingsoverschot (51.829) bezorgt een bevolkingstoename van 52.341 eenheden of 5,1 %. Deze laatste bevolkingsgroei is dus bijna uitsluitend te danken aan inwijking.



Tabel 19. — OPPERVLAKTE, BEVOLKINGSCIJFERS EN BEVOLKINGSDICHTHEID VAN DE TAALGEBIEDEN OP 31 DECEMBER 1947, 1961 EN 1970.

TAALGEBIEDEN	oppervlakte						Bevolkingscijfers			Bevolkingsdichtheid per km <sup>2</sup>		
	1947		1961		1970		1947	1961	1970	1947	1961	1970
	Ha	a ca	Ha	a ca	Ha	a ca						

A. Absolute cijfers.

Nederlands taalgebied	1 350 178 64 76	1 350 188 10 64	1 350 964 13 53	4 551 920	5 063 974	5 416 583	337	375	401
Frans taalgebied	1 599 583 08 29	1 599 584 40 11	1 598 863 51 11	2 949 501	3 045 275	3 097 253	184	190	194
Duits taalgebied	84 768 11 51	85 386 81 95	85 388 50 29	54 845	57 697	61 972	65	68	73
Brussel-Hoofdstad	16 177 81 29	16 178 81 71	16 178 81 71	955 929	1 022 795	1 075 136	5 909	6 322	6 645
<i>Het Rijk</i>	3 050 707 65 85	3 051 338 14 41	3 051 394 96 64	8 512 195	9 189 741	9 650 944	279	301	316

B. Percentages.

Nederlands taalgebied	44,3	44,3	44,3	53,5	55,1	56,1	—	—	—
Frans taalgebied	52,4	52,4	52,4	34,7	33,2	32,1	—	—	—
Duits taalgebied	2,8	2,8	2,8	0,6	0,6	0,7	—	—	—
Brussel-Hoofdstad	0,5	0,5	0,5	11,2	11,1	11,1	—	—	—
<i>Het Rijk</i>	100,0	100,0	100,0	100,0	100,0	100,0	—	—	—

Tabel 20. — VERMEERDERING VAN DE BEVOLKING PER TAALGEBIED TUSSEN 1947 EN 1970.

TAALGEBIED	Vermeerdering in absolute cijfers			Procentuele vermeerdering		
	1947-1961	1961-1970	1947-1970	1947-1961	1961-1970	1947-1970
Nederlands taalgebied	+ 512 054	+ 352 609	+ 864 663	11,3	7,0	19,0
Frans taalgebied	+ 95 774	+ 51 978	+ 147 752	3,3	1,7	5,0
Duits taalgebied	+ 2 852	+ 4 275	+ 7 127	5,2	7,4	13,0
Brussel-Hoofdstad	+ 66 866	+ 52 341	+ 119 207	7,0	5,1	12,5
<i>Het Rijk</i>	+ 677 546	+ 461 203	+ 1 138 749	8,0	5,0	13,4

Tabel 21. — LOOP VAN DE BEVOLKING PER TAALGEBIED VOOR HET TIJDPERK 1962-1970.

TAALGEBIED	Bevolking op 31 december 1961	Aantal geboorten van 1962 tot 1970	Aantal sterfgevallen 1962 tot 1970	Overschot van de geboorten op de sterfgevallen	Bevolking op 31 december 1970		Overschot	
					Berekend door het overschot der geboorten op de sterfte te voegen bij de bevolking van 1961	Volgens telling	Vestiging	Vertrek
Nederlands taalgebied	5 063 974	799 488	512 523	286 965	5 350 939	5 416 583	65 644	—
Frans taalgebied	3 045 275	408 672	392 356	16 316	3 061 591	3 097 253	35 662	—
Duits taalgebied	57 697	10 049	5 967	4 082	61 779	61 972	193	—
Brussel-Hoofdstad	1 022 795	129 282	128 770	512	1 023 307	1 075 136	51 829	—
<i>Het Rijk</i>	9 189 741	1 347 491	1 039 616	307 875	9 497 616	9 650 944	153 328	—

## HOOFDSTUK VII

### HET ZWAARTE- EN MEDIAANPUNT EN DE CONCENTRATIE VAN DE BELGISCHE BEVOLKING

#### 1. — Demografisch zwaartepunt.

Het grondgebied van een land kan worden beschouwd als een vlak en onbeweeglijk oppervlak zonder gewicht, waarover alle inwoners zijn verdeeld zoals dit in werkelijkheid het geval is en waarbij wordt verondersteld dat zij allen hetzelfde gewicht hebben. Het punt waar dit oppervlak in evenwichts-toestand gehouden kan worden, noemt men het zwaartepunt van de bevolking van een land.

Het demografisch zwaartepunt hangt dus in hoofdzaak af van de spreiding en de dichtheid van de bevolking en kan door berekening bepaald worden.

Er wordt verondersteld dat de bevolking van een gemeente geconcentreerd is in één punt: het centrum van de gemeente aangeduid op de administratieve kaart van België (schaal 1:300.000, gepubliceerd door het Militair Geografische Instituut). Het zwaartepunt wordt berekend met behulp van deze kaart, door rekenkundige gemiddelden.

Aldus werden volgende resultaten bekomen, uitgedrukt in lengte- en breedtegraden van het een-gemaakt Europees geodetisch net 1951:

1880 (vroegere grenzen):
4°21'22''91 Oosterlengte (Greenwich)
50°46'32''63 Noorderbreedte
1930 (vroegere grenzen):
4°22'59''14 Oosterlengte
50°48'46''57 Noorderbreedte
1930 (nieuwe grenzen):
4°23'50''40 Oosterlengte
50°48'37''11 Noorderbreedte
1947:
4°23'42''69 Oosterlengte
50°49'31''22 Noorderbreedte
1961:
4°24'29''88 Oosterlengte
50°50'04''66 Noorderbreedte
1970:
4°24'49''66 Oosterlengte
50°50'31''50 Noorderbreedte

In 1880 lag het zwaartepunt van de bevolking in Ukkel (Verrewinkel) op 7.970 m ten zuiden van Brussel (stadhuis).

In 1930 (vroegere grenzen) lag het in Brussel (op

de grens met Elsene), kruispunt van de Paul Hégerlaan en de Adolf Buyllaan (Universitaire Wijk).

In 1930 (nieuwe grenzen) kon het gesitueerd worden in Watermaal-Bosvoorde, Vanderveldestraat, bij het Bogenplein, d.i. ten westen en in de nabijheid van de spoorlijn Brussel-Namen; in 1947, te Elsene, op het kruispunt van de Generaal Jacqueslaan en de Triomflaan, en in 1961, te Etterbeek, in het park van het St-Michielskollege (Sint-Michielslaan).

Ten opzichte van 1961 verschoof het demografisch zwaartepunt 399 m in oostelijke en 829 m in noordelijke richting, voornamelijk onder de invloed van de sterkere bevolkingsaan groei in het noorden van het land (provincies Antwerpen, Brabant en Limburg). Het bevindt zich in de nabijheid van de Sint-Hendrikerk, ten oosten van het kruispunt van de Slotlaan en de Erfprinslaan te Sint-Lambrechts-Woluwe.

#### 2. — Mediaanpunt.

Het Nationaal Instituut voor de Statistiek heeft eveneens de geografische coördinaten van het snijpunt van de meridiaan en van de parallel derwijze bepaald dat elk van deze lijnen de bevolking precies in twee gelijke delen verdeelt.

Dit punt wordt (ten onrechte) mediaanpunt genoemd.

Volgende resultaten werden bekomen:

1880 (vroegere grenzen):
4°21'11''42 Oosterlengte (Greenwich)
50°49'39''58 Noorderbreedte
1930 (vroegere grenzen):
4°22'14''98 Oosterlengte
50°51'08''29 Noorderbreedte
1930 (nieuwe grenzen):
4°22'24''08 Oosterlengte
50°51'00''68 Noorderbreedte
1947:
4°22'32''93 Oosterlengte
50°51'40''17 Noorderbreedte
1961:
4°23'04''94 Oosterlengte
50°52'04''08 Noorderbreedte
1970:
4°23'31''52 Oosterlengte
50°51'47''13 Noorderbreedte

In 1880 lag het mediaanpunt van de bevolking in Sint-Gillis, op 60 m ten westen van de Charleroi-steenweg, ter hoogte van de Neufchâtelstraat, d.i. op 100 m ten noorden van het Paul Jansonplein.

In 1930 (vroegere grenzen) lag het in Sint-Joosten-Node, op ongeveer 220 m ten oost-noord-oosten van het gemeentehuis, op het kruispunt van de Gemeentestraat en van de Van Bommel- en Sint-Jooststraten.

Het mediaanpunt van 1930 (nieuwe grenzen) lag in Sint-Joost-ten-Node, op het gelijknamige plein.

In 1947, kan het gesitueerd worden te Schaarbeek, ongeveer in het midden van het gebied, gevormd door de Rogierlaan en door de Josaphat-, Van Hoorde- en Heuvelenstraat en in 1961, eveneens te Schaarbeek, op het kruispunt van de Lambermontlaan en van de G. Kennisstraat (nabij het ziekenhuis van Schaarbeek).

In 1970 bevindt het mediaanpunt zich op het kruispunt van de Mimosasstraat en de Penseebloemenstraat te Schaarbeek. In 1970 is de parallel dus 524 m naar het zuiden en de meridiaan 520 m naar het oosten verschoven.

De verplaatsing van het mediaanpunt in zuidelijke richting ten opzichte van het zwaartepunt in noordelijke richting leidt tot het besluit dat de groei van de bevolking in Brabant rondom Brussel de bevolkingsvermeerdering elders vrijwel compenseert. De spreiding van deze bevolkingsontwikkeling rond Brussel is echter determinerend voor deze tegengestelde tendens.

### 3. — Concentratie van de bevolking.

#### a) Concentratievlak.

De combinatie van de in tabellen 14 en 17 vervatte gegevens maakt het mogelijk de concentratiedigrammen van Lorenz op te maken. Deze worden bekomen door de in tabel 14 gecumuleerde verhoudingen op de abscis, en de overeenstemmende in tabel 17 gecumuleerde verhoudingen op de ordinaat aan te brengen.

Nadat deze verhoudingen voorafgaandelijk op 1 zijn teruggebracht, worden de diagrammen opgesteld in vierkanten met de eenheid als zijde. De door de verbinding van de verschillende punten bekomen polygonaalijn is de concentratielijijn.

Het concentratievlak is het vlak dat begrensd wordt door de met een minimumconcentratie overeenstemmende diagonaal van het vierkant (rechte lijn met gelijkverdeling) en door de concentratielijijn.

De hoogste waarde die het bedoelde vlak kan bereiken is  $1/2$ , maximumconcentratie van de bevolking in één enkele gemeente.

De concentratievlakken bedroegen: in 1880, 0,2566; in 1890, 0,2702; in 1900, 0,2869; in 1910, 0,2971; in 1920 (vroeger grondgebied), 0,3012; in 1920 (nieuw grondgebied), 0,3001; in 1930, 0,3093; in 1947, 0,3146; in 1961, 0,3225; in 1970, 0,3271.

Men merkt dus een stijging van de ene telling tot de andere. De vergelijking in de tijd wordt echter bemoeilijkt door de wijziging (vooral in 1970) van het aantal gemeenten in elke periode (oprichting of fusies van gemeenten).

Als voorbeeld geven wij hieronder de berekening van het concentratievlak volgens de gegevens van de telling van 1970.

GEMEENTENGROEPEN	Aantal gemeenten	Bevolking	Verhoudingen %		Gecumuleerde vergoedingen		Verschillen $P_i - Q_i$
			Aantal	Bevolking	Aantal $P_i$	Bevolking $Q_i$	
(1)	(2)	(3)	(4)	(5)	(6)	(7)	(8)
minder dan 2 000 inwoners .....	1 395	1 120 562	58,64	11,61	0,5864	0,1161	0,4703
van 2 000 tot — 5 000 inwoners ..	540	1 692 287	22,70	17,53	0,8134	0,2914	0,5220
van 5 000 tot — 10 000 inwoners ..	242	1 658 581	10,17	17,19	0,9151	0,4633	0,4518
van 10 000 tot — 25 000 inwoners ..	145	2 112 303	6,10	21,89	0,9761	0,6822	0,2939
van 25 000 tot — 100 000 inwoners ..	50	2 047 189	2,10	21,21	0,9971	0,8943	0,1028
meer dan 100 000 inwoners .....	7	1 020 022	0,29	10,57	1,0000	1,0000	0,0000
<i>Total :</i>	<b>2 379</b>	<b>9 650 944</b>	<b>100,00</b>	<b>100,00</b>			

Wij bekomen de concentratielijijn voor 1970 door de gecumuleerde verhoudingen  $p_i$  (in per 1) op de abscis en de ermee overeenstemmende gecumuleerde verhoudingen  $q_i$  (in per 1) op de ordinaat aan te brengen.

Het concentratievlak is het vlak, dat ligt tussen de diagonaal van het vierkant met als zijde de eenheid (met als hoekpunten 0,0; 0,1; 1,0; 1,1) en de concentratielijijn.

Het minimumconcentratievlak is 0, indien de concentratielijn samenvalt met de diagonaal (rechte lijn met gelijkverdeling). Dit zou het geval zijn wanneer alle gemeenten eenzelfde aantal inwoners telden.

Het maximumconcentratievlak is 1/2, indien de concentratielijn samenvalt met de omtrek van het vierkant. In dat geval zou heel de bevolking geconcentreerd zijn in één enkele gemeente.

Het concentratievlak wordt bepaald door de volgende formule:

$$S = \frac{1}{2} \left\{ 1 - [p_1 q_1 + (p_2 - p_1) (q_1 + q_2) + (p_3 - p_2) (q_2 + q_3) + \dots + (p_6 - p_5) (q_5 + q_6)] \right\}$$

In 1970 heeft men:

$$S = \frac{1}{2} [1 - (0,0681 + 0,0925 + 0,0768 + 0,0699 + 0,0331 + 0,0055)] = 0,3271$$

b) *Concentratie-indexcijfer.*

Het door Gini voorgestelde concentratie-indexcijfer is gelijk aan tweemaal het concentratievlak, d.i.

$$C = 2 S$$

Als eenheid neemt men de totale oppervlakte van het vierkant, dus is

$$0 \leq C \leq 1.$$

Anderzijds kan men bewijzen dat, indien  $d$  het gemiddelde verschil is en  $\bar{X}$  het rekenkundig gemiddelde van de waarnemingen (aantal inwoners per gemeente):

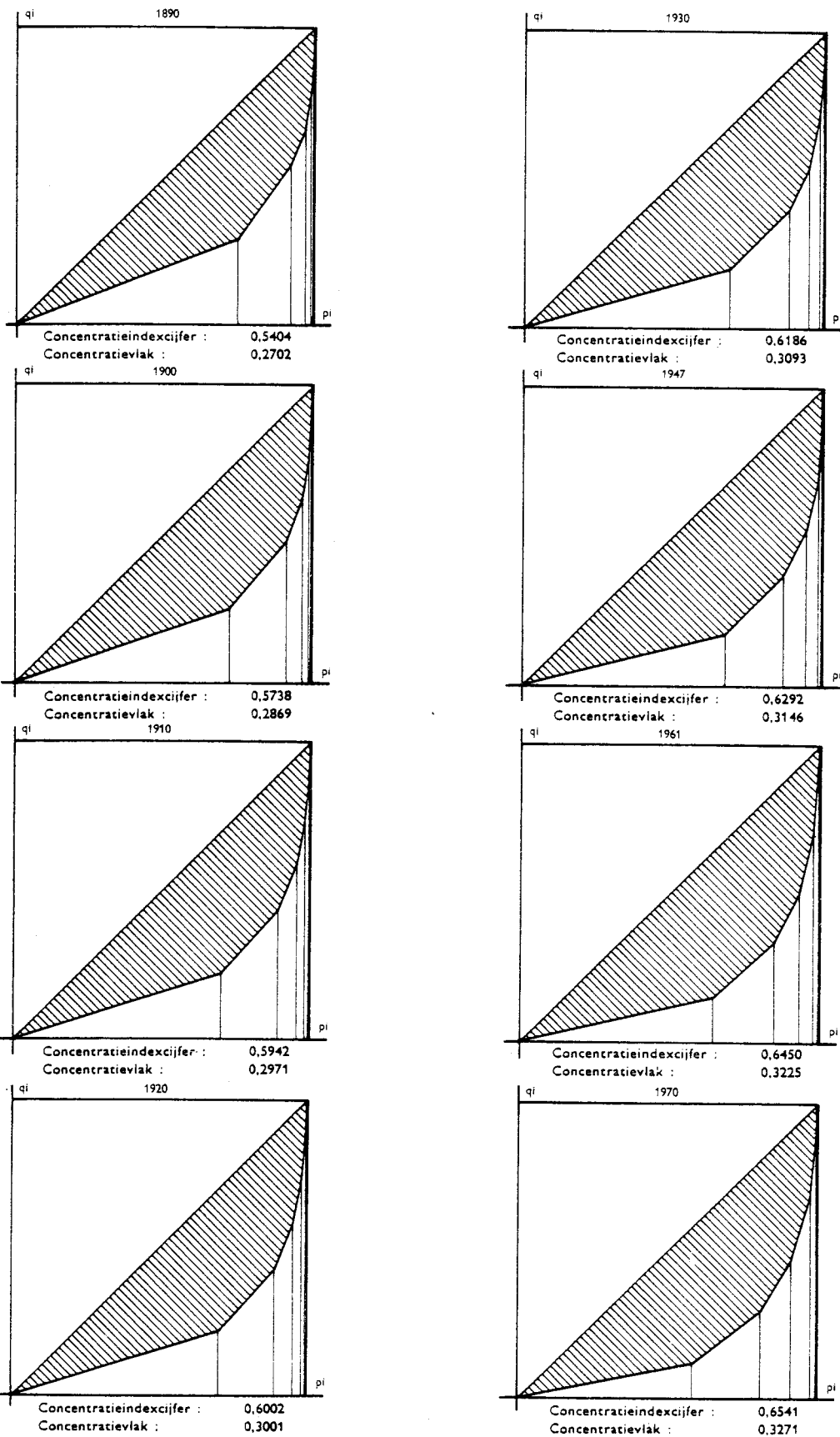
$$C = \frac{d}{2 \bar{X}} \quad (1)$$

CONCENTRATIEVLAK EN CONCENTRATIE-INDEXCIJFER BIJ DE VERSCHILLENDE TELLINGEN SEDERT 1890.

JAREN	Bevolking Y	Aantal gemeenten N	Rekenkundig gemiddelde $\bar{X}$	Gemiddeld verschil d	Concentratie vlak S	Concentratie-indexcijfer C
1890 .....	6 069 321	2 596	2 338	2 527	0,2702	0,5404
1900 .....	6 693 548	2 617	2 558	2 936	0,2869	0,5738
1910 .....	7 423 784	2 629	2 824	3 356	0,2971	0,5942
1920 .....	7 465 782	2 668	2 798	3 359	0,3001	0,6002
1930 .....	8 092 004	2 671	3 030	3 749	0,3093	0,6186
1947 .....	8 512 195	2 670	3 188	4 012	0,3146	0,6292
1961 .....	9 189 741	2 663	3 451	4 454	0,3225	0,6450
1970 .....	9 650 944	2 379	4 057	5 307	0,3271	0,6541

(1) Zie pag. 54 en 55 van boekdeel 1 over de volkstelling op 31 december 1961.

Grafiek 6. — BEVOLKINGSCONCENTRATIE :  
CONCENTRATIELIJN, CONCENTRATIEVLAK EN CONCENTRATIE-INDEXCIJFER



## HOOFDSTUK VIII

### INDELING VAN DE BEVOLKING NAAR GESLACHT

#### 1. — Indeling naar het geslacht van de bevolking van het Rijk.

Op de in 1970 getelde bevolking van 9.650.944 inwoners waren er 4.721.866 mannen en 4.929.078 vrouwen, d.i. 96 mannen op 100 vrouwen.

Op de verschillende tijdstippen van de sinds 1846 uitgevoerde tellingen werden volgende verhoudingen mannen/vrouwen gevonden:

1846:	100	mannen	t.o.v.	100	vrouwen
1856:	101	»	»	100	»
1866:	100	»	»	100	»
1880:	100	»	»	100	»
1890:	99	»	»	100	»
1900:	99	»	»	100	»
1910:	98	»	»	100	»
1920:	97	»	»	100	»
1930:	98	»	»	100	»
1947:	97	»	»	100	»
1961:	96	»	»	100	»
1970:	96	»	»	100	»

In 1970 heeft men dus dezelfde verhouding als in 1961, nl. 96, terwijl dit cijfer 97 bedroeg in 1947, en 98 in 1930. De masculiniteitsverhouding blijft dus het verlaagd peil behouden wat betekent dat de disproporctie in het voordeel van de vrouwen blijft bestaan.

#### 2. — Indeling naar het geslacht van de bevolking der provincies.

De minderheid van het aantal mannen t.o.v. het aantal vrouwen, vastgesteld voor het geheel van het

Rijk, komt in alle provincies voor, behalve in Limburg. Het is bekend dat een jongere bevolking een grotere masculiniteitsverhouding heeft. Ook het aantal vreemdelingen, meestal mannen, speelt een rol. In Limburg is de invloed van deze twee factoren merkbaar.

Ook in Brabant en vooral in Brussel-Hoofdstad is het stijgend aantal vreemdelingen tussen 1961 en 1970 niet vreemd aan de vermeerdering van de masculiniteitsverhouding. (Brussel-Hoofdstad: 86 in 1961 en 88 in 1970; Brabant: 91 in 1961 en 92 in 1970). Deze verhouding blijft er nochtans zeer laag als gevolg van de veroudering van de bevolking.

De provincies waar de verhouding mannen/vrouwen hoger ligt dan het gemiddelde voor het Rijk (96) zijn: Antwerpen (98), Limburg (104), Luxemburg (97), Oost-Vlaanderen (98), West-Vlaanderen (98).

In tabel 23 wordt de ontwikkeling van de masculiniteitsverhouding weergegeven sinds 1961 voor elke provincie en met een onderverdeling naar gemeenten met meer of minder dan 5.000 inwoners. Algemeen kan vastgesteld worden dat in de gemeenten met kleiner bevolkingscijfer, de verhouding mannen/vrouwen aanmerkelijk groter is dan in de gemeenten met een talrijker bevolking.

#### 3. — Indeling naar het geslacht van de bevolking der administratieve arrondissementen.

In de administratieve arrondissementen bereikt de masculiniteitsverhouding volgende cijfers:

ARRONDISSEMENTEN	1947	1961	1970	ARRONDISSEMENTEN	1947	1961	1970
Antwerpen .....	96	95	95	Aat .....	101	97	96
Mechelen .....	100	100	99	Charleroi .....	103	96	95
Turnhout .....	104	104	103	Bergen .....	103	94	93
<i>Antwerpen :</i>	<b>98</b>	<b>98</b>	<b>98</b>	Moeskroen .....	97	95	95
Brussel-Hoofdstad .....	85	86	88	Zinnik .....	105	97	95
Halle-Vilvoorde .....	100	98	97	Thuin .....	100	96	95
Leuven .....	101	99	99	Doornik .....	96	95	95
Nijvel .....	97	96	95	<i>Henegouwen :</i>	<b>101</b>	<b>96</b>	<b>94</b>
<i>Brabant :</i>	<b>91</b>	<b>91</b>	<b>92</b>	Hoei .....	98	96	94
				Luik .....	98	93	93

ARRONDISSEMENTEN	1947	1961	1970	ARRONDISSEMENTEN	1947	1961	1970
Verviers .....	95	94	94	Aalst .....	98	98	98
Waremme .....	99	97	95	Dendermonde .....	100	100	100
<i>Luik :</i>	<b>97</b>	<b>93</b>	<b>93</b>	Eeklo .....	103	102	101
Hasselt .....	109	103	103	Gent .....	95	95	95
Maaseik .....	105	105	104	Oudenaarde .....	98	98	97
Tongeren .....	107	104	103	Sint-Niklaas .....	100	100	100
<i>Limburg :</i>	<b>108</b>	<b>104</b>	<b>104</b>	<i>Oost-Vlaanderen :</i>	<b>98</b>	<b>98</b>	<b>98</b>
Aarlen .....	100	101	98	Brugge .....	96	96	97
Bastenaken .....	103	100	99	Diksmuide .....	100	100	102
Marche-en-Famenne .....	97	95	94	Ieper .....	98	98	99
Neufchâteau .....	98	96	96	Kortrijk .....	98	98	98
Virton .....	96	94	96	Oostende .....	96	96	96
<i>Luxemburg :</i>	<b>99</b>	<b>97</b>	<b>97</b>	Roeselare .....	98	99	99
Dinant .....	96	95	94	Tielt .....	98	100	101
Namen .....	96	94	94	Veurne .....	97	97	95
Philippeville .....	98	98	96	<i>West-Vlaanderen :</i>	<b>97</b>	<b>98</b>	<b>98</b>
<i>Namen :</i>	<b>96</b>	<b>95</b>	<b>94</b>	<i>Het Rijk :</i>	<b>97</b>	<b>96</b>	<b>96</b>

Uit deze opgave kan voor 1970, het volgende afgeleid worden:

- 7 arrondissementen hebben meer dan 100 mannen per 100 vrouwen, namelijk Turnhout (103), Hasselt (103), Maaseik (104), Tongeren (103), Eeklo (101), Diksmuide (102), Tielt (101).
- 2 arrondissementen hebben evenveel mannen als vrouwen: Dendermonde en Sint-Niklaas.
- 34 arrondissementen hebben een masculiniteitsverhouding geringer dan 100. De kleinste verhoudingen worden aangetroffen in de arrondissementen Brussel-Hoofdstad (88); Bergen, Luik (93); Hoei, Verviers, Marche-en-Famenne, Dinant, Namen (94); Antwerpen, Nijvel, Charleroi, Moeskroen, Zinnik, Thuin, Doornik, Borgworm, Gent, Veurne (95). Ofwel de verstedelijking ofwel de veroudering van de bevolking, of beide factoren spelen hier een rol.

#### 4. — Indeling naar het geslacht van de bevolking der gemeenten, gerangschikt naar groottegroep.

De indeling naar het geslacht van de bevolking der gemeenten, gerangschikt naar groottegroep is opgenomen in tabel 24. Er kan worden opgemerkt dat het aantal mannen t.o.v. het aantal vrouwen daalt naarmate de bevolkingsgrootte van de gemeenten stijgt. Dit verschijnsel doet zich niet alleen voor het Rijk in zijn geheel voor, doch eveneens in vrijwel alle provincies.

Aldus kan men vaststellen dat in de gemeenten met minder dan 2.000 inwoners en in de gemeenten met 2.000 tot minder dan 5.000 inwoners, ongeveer evenveel vrouwen zijn dan mannen. In de Vlaamse provincies echter zijn de verhoudingen hoger dan in de Waalse provincies.

In de overige groepen, 5.000 tot < 25.000, 25.000 tot < 100.000 en meer dan 100.000 inwoners, daalt het aantal mannen op 100 vrouwen, respectievelijk tot 97, 92, 90. In bepaalde provincies komt men nog tot een lagere verhouding zoals in Brabant met een verhouding 87 in de gemeenten met 25 tot minder dan 100.000 inwoners.

Tabel 22. — BEVOLKING VAN DE ADMINISTRatieve ARRONDISSEMENTEN, VAN DE PROVINCIËS EN VAN HET RIJK, NAAR GESLACHT, OP 31 DECEMBER 1961 EN 1970.

ARRONDISSEMENTEN EN PROVINCIËS	Bevolking op 31 december 1961			Bevolking op 31 december 1970		
	Mannen	Vrouwen	Totaal	Mannen	Vrouwen	Totaal
Antwerpen .....	425 629	447 110	872 739	447 744	469 815	917 559
Mechelen .....	135 404	135 916	271 320	140 724	142 238	282 962
Turnhout .....	152 560	146 736	299 296	169 221	163 507	332 728
<i>Antwerpen :</i>	<b>713 593</b>	<b>729 762</b>	<b>1 443 355</b>	<b>757 689</b>	<b>775 560</b>	<b>1 533 249</b>
Brussel-Hoofdstad .....	471 510	551 285	1 022 795	501 869	573 267	1 075 136
Halle-Vilvorde .....	205 877	210 117	415 994	235 301	241 480	476 781
Leuven .....	181 008	182 091	363 099	193 685	195 775	389 460
Nijvel .....	101 472	105 829	207 301	114 708	120 288	234 996
<i>Brabant :</i>	<b>959 867</b>	<b>1 049 322</b>	<b>2 009 189</b>	<b>1 045 563</b>	<b>1 130 810</b>	<b>2 176 373</b>
Aat .....	37 873	39 199	77 072	36 631	38 325	74 956
Charleroi .....	225 888	235 452	461 340	222 944	235 665	458 609
Bergen .....	126 922	134 442	261 364	126 455	136 570	263 025
Moeskroen .....	34 643	36 427	71 070	35 139	37 059	72 198
Zennik .....	80 084	82 243	162 327	79 954	84 070	164 024
Thuin .....	66 630	69 229	135 859	66 460	69 868	136 328
Doornik .....	72 210	76 256	148 466	72 418	75 895	148 313
<i>Henegouwen :</i>	<b>644 250</b>	<b>673 248</b>	<b>1 317 498</b>	<b>640 001</b>	<b>677 452</b>	<b>1 317 453</b>
Hoei .....	45 815	47 940	93 755	44 846	47 780	92 626
Luik .....	292 592	315 033	607 625	296 875	320 697	617 572
Verviers .....	112 584	120 562	233 146	116 070	123 661	239 731
Borgworm .....	28 142	29 225	57 367	28 708	30 268	58 976
<i>Luik :</i>	<b>479 133</b>	<b>512 760</b>	<b>991 893</b>	<b>486 499</b>	<b>522 406</b>	<b>1 008 905</b>
Hasselt .....	141 692	137 158	278 850	162 744	157 249	319 993
Maaseik .....	69 773	66 676	136 449	85 039	81 575	166 614
Tongeren .....	80 108	76 668	156 776	84 244	81 696	165 940
<i>Limburg :</i>	<b>291 573</b>	<b>280 502</b>	<b>572 075</b>	<b>332 027</b>	<b>320 520</b>	<b>652 547</b>



Tabel 22. — BEVOLKING VAN DE ADMINISTRATIEVE ARRONDISSEMENTEN, VAN DE PROVINCIES EN VAN HET RIJK, NAAR GESLACHT, OP 31 DECEMBER 1961 EN 1970 (vervolg).

ARRONDISSEMENTEN EN PROVINCIES	Bevolking op 31 december 1961			Bevolking op 31 december 1970		
	Mannen	Vrouwen	Totaal	Mannen	Vrouwen	Totaal
Aarlen .....	23 154	23 035	46 189	23 977	24 436	48 413
Bastenaken .....	18 307	18 250	36 557	17 386	17 636	35 022
Marche-en-Famenne .....	19 159	20 180	39 339	19 195	20 324	39 519
Neufchâteau .....	26 009	26 953	52 962	25 776	26 765	52 541
Virton .....	20 304	21 497	41 801	20 459	21 356	41 815
<i>Luxembourg :</i>	<b>106 933</b>	<b>109 915</b>	<b>216 848</b>	<b>106 793</b>	<b>110 517</b>	<b>217 310</b>
Dinant .....	41 340	43 306	84 646	41 036	43 444	84 480
Namen .....	109 853	117 085	226 938	114 680	122 452	237 132
Philippeville .....	28 611	29 237	57 848	28 894	30 055	58 949
<i>Namen :</i>	<b>179 804</b>	<b>189 628</b>	<b>369 432</b>	<b>184 610</b>	<b>195 951</b>	<b>380 561</b>
Aalst .....	126 791	129 235	256 026	130 690	133 814	264 504
Dendermonde .....	85 055	84 753	169 808	87 555	87 940	175 495
Eeklo .....	41 132	40 439	81 571	43 167	42 597	85 764
Gent .....	223 796	235 395	459 191	230 424	241 525	471 949
Oudenaarde .....	56 195	57 556	113 751	55 776	57 409	113 185
Sint-Niklaas .....	95 417	95 781	191 198	99 477	99 743	199 220
<i>Oost-Vlaanderen :</i>	<b>628 386</b>	<b>643 159</b>	<b>1 271 545</b>	<b>647 089</b>	<b>663 028</b>	<b>1 310 117</b>
Brugge .....	108 518	113 090	221 608	119 330	123 546	242 876
Diksmuide .....	24 145	24 060	48 205	23 942	23 520	47 462
Ieper .....	51 873	52 649	104 522	52 398	52 816	105 214
Kortrijk .....	122 352	124 613	246 965	130 455	133 383	263 838
Oostende .....	59 118	61 566	120 684	63 160	65 976	129 136
Roeselare .....	66 463	67 258	133 721	70 092	70 659	140 751
Tielt .....	37 852	37 692	75 544	38 495	38 069	76 564
Veurne .....	23 000	23 657	46 657	23 723	24 865	48 588
<i>West-Vlaanderen :</i>	<b>493 321</b>	<b>504 585</b>	<b>997 906</b>	<b>521 595</b>	<b>532 834</b>	<b>1 054 429</b>
<b>HET RIJK :</b>	<b>4 496 860</b>	<b>4 692 881</b>	<b>9 189 741</b>	<b>4 721 866</b>	<b>4 929 078</b>	<b>9 650 944</b>

Tabel 23. — INDELING VAN DE BEVOLKING NAAR HET GESLACHT,  
IN DE VERSCHILLENDE PROVINCIES EN IN DE GEMEENTEN  
MET MEER OF MINDER DAN 5 000 INWONERS OP 31 DECEMBER 1961 EN 1970.

GROEPEN VAN GEMEENTEN EN GESLACHT	Provincies									
	Ant- werpen	Brabant	Hene- gouwen	Luik	Lim- burg	Luxem- burg	Namen	Oost- Vlaanderen	West- Vlaanderen	Het Rijk
<b>1961.</b>										
<b>Gemeenten met 5 000 inwoners en meer</b>										
Mannen .....	600 277	701 152	407 764	285 363	172 167	13 066	46 348	406 753	322 730	2 955 620
Vrouwen .....	621 251	790 396	430 308	312 398	166 551	13 384	52 074	424 117	336 264	3 146 743
<i>Totaal :</i>	<b>1 221 528</b>	<b>1 491 548</b>	<b>838 072</b>	<b>597 761</b>	<b>338 718</b>	<b>26 450</b>	<b>98 422</b>	<b>830 870</b>	<b>658 994</b>	<b>6 102 363</b>
Aantal mannen t.o.v. 100 vrouwen .....	97	89	95	91	103	98	89	96	96	94
<b>Gemeenten met minder dan 5 000 inwoners</b>										
Mannen .....	113 316	258 715	236 486	193 770	119 406	93 867	133 456	221 633	170 591	1 541 240
Vrouwen .....	108 511	258 926	242 940	200 362	113 951	96 531	137 554	219 042	168 321	1 546 138
<i>Totaal :</i>	<b>221 827</b>	<b>517 641</b>	<b>479 426</b>	<b>394 132</b>	<b>233 357</b>	<b>190 398</b>	<b>271 010</b>	<b>440 675</b>	<b>338 912</b>	<b>3 087 378</b>
Aantal mannen t.o.v. 100 vrouwen .....	104	100	97	97	105	97	97	101	101	100
<b>Alle gemeenten te samen</b>										
Mannen .....	713 593	959 867	644 250	479 133	291 573	106 933	179 804	628 386	493 321	4 496 860
Vrouwen .....	729 762	1 049 322	673 248	512 760	280 502	109 915	189 628	643 159	504 585	4 692 881
<i>Totaal :</i>	<b>1 443 355</b>	<b>2 009 189</b>	<b>1 317 498</b>	<b>991 893</b>	<b>572 075</b>	<b>216 848</b>	<b>369 432</b>	<b>1 271 545</b>	<b>997 906</b>	<b>9 189 741</b>
Aantal mannen t.o.v. 100 vrouwen .....	98	91	96	93	104	97	95	98	98	96
<b>1970.</b>										
<b>Gemeenten met 5 000 inwoners en meer</b>										
Mannen .....	652 923	799 822	408 198	305 140	228 499	13 612	54 631	475 169	384 847	3 322 841
Vrouwen .....	674 290	882 684	437 067	334 754	221 104	14 394	60 430	492 270	398 261	3 515 254
<i>Totaal :</i>	<b>1 327 213</b>	<b>1 682 506</b>	<b>845 265</b>	<b>639 894</b>	<b>449 603</b>	<b>28 006</b>	<b>115 061</b>	<b>967 439</b>	<b>783 108</b>	<b>6 838 095</b>
Aantal mannen t.o.v. 100 vrouwen .....	97	91	93	91	103	95	90	97	97	95
<b>Gemeenten met minder dan 5 000 inwoners</b>										
Mannen .....	104 766	245 741	231 803	181 359	103 528	93 181	129 979	171 920	136 748	1 399 025
Vrouwen .....	101 270	248 126	240 385	187 652	99 416	96 123	135 521	170 758	134 573	1 413 824
<i>Totaal :</i>	<b>206 036</b>	<b>493 867</b>	<b>472 188</b>	<b>369 011</b>	<b>202 944</b>	<b>189 304</b>	<b>265 500</b>	<b>342 678</b>	<b>271 321</b>	<b>2 812 849</b>
Aantal mannen t.o.v. 100 vrouwen .....	103	99	96	97	104	97	96	101	102	99
<b>Alle gemeenten te samen</b>										
Mannen .....	757 689	1 045 563	640 001	486 499	332 027	106 793	184 610	647 089	521 595	4 721 866
Vrouwen .....	775 560	1 130 810	677 452	522 406	320 520	110 517	195 951	663 028	532 834	4 929 078
<i>Totaal :</i>	<b>1 533 249</b>	<b>2 176 373</b>	<b>1 317 453</b>	<b>1 008 905</b>	<b>652 547</b>	<b>217 310</b>	<b>380 561</b>	<b>1 310 117</b>	<b>1 054 429</b>	<b>9 650 944</b>
Aantal mannen t.o.v. 100 vrouwen .....	98	92	94	93	104	97	94	98	98	96

Tabel 24. — INDELING VAN DE BEVOLKING NAAR HET GESLACHT, IN DE VERSCHILLENDE GROEPEN VAN GEMEENTEN OP 31 DECEMBER 1970.

GROEPEN VAN GEMEENTEN EN GESLACHT	Provincies									
	Antwerpen	Brabant	Hene-gouwen	Luik	Lim-burg	Luxem-burg	Namen	Oost-Vlaanderen	West-Vlaanderen	Totaal
<b>100 000 inwoners en meer</b>										
Mannen .....	107 215	181 741	—	67 792	—	—	—	70 421	56 685	483 854
Vrouwen .....	117 328	202 085	—	77 781	—	—	—	78 439	60 535	536 168
<i>Totaal :</i>	<b>224 543</b>	<b>383 826</b>	<b>—</b>	<b>145 573</b>	<b>—</b>	<b>—</b>	<b>—</b>	<b>148 860</b>	<b>117 220</b>	<b>1 020 022</b>
Aantal mannen t.o.v. 100 vrouwen .....	91	90	—	87	—	—	—	90	94	90
<b>25 000 tot minder dan 100 000 inwoners</b>										
Mannen .....	293 046	313 940	73 267	49 380	49 571	—	14 997	97 133	88 735	980 069
Vrouwen .....	308 198	361 189	80 419	54 352	48 005	—	17 272	102 222	95 463	1 067 120
<i>Totaal :</i>	<b>601 244</b>	<b>675 129</b>	<b>153 686</b>	<b>103 732</b>	<b>97 576</b>	<b>—</b>	<b>32 269</b>	<b>199 355</b>	<b>184 198</b>	<b>2 047 189</b>
Aantal mannen t.o.v. 100 vrouwen .....	95	87	91	91	103	—	87	95	93	92
<b>5 000 tot minder dan 25 000 inwoners</b>										
Mannen .....	252 662	304 141	334 931	187 968	178 928	13 612	39 634	307 615	239 427	1 858 918
Vrouwen .....	248 764	319 410	356 648	202 621	173 099	14 394	43 158	311 609	242 263	1 911 966
<i>Totaal :</i>	<b>501 426</b>	<b>623 551</b>	<b>691 579</b>	<b>390 589</b>	<b>352 027</b>	<b>28 006</b>	<b>82 792</b>	<b>619 224</b>	<b>481 690</b>	<b>3 770 884</b>
Aantal mannen t.o.v. 100 vrouwen .....	102	95	94	93	103	95	92	99	99	97
<b>2 000 tot minder dan 5 000 inwoners</b>										
Mannen .....	88 418	170 809	123 703	96 305	74 930	28 247	41 421	119 427	99 433	842 693
Vrouwen .....	85 373	172 556	129 258	100 356	71 480	30 092	43 310	119 065	98 104	849 594
<i>Totaal :</i>	<b>173 791</b>	<b>343 365</b>	<b>252 961</b>	<b>196 661</b>	<b>146 410</b>	<b>58 339</b>	<b>84 731</b>	<b>238 492</b>	<b>197 537</b>	<b>1 692 287</b>
Aantal mannen t.o.v. 100 vrouwen .....	104	99	96	96	105	94	96	100	101	99
<b>Minder dan 2 000 inwoners</b>										
Mannen .....	16 348	74 932	108 100	85 054	28 598	64 934	88 558	52 493	37 315	556 332
Vrouwen .....	15 897	75 570	111 127	87 296	27 936	66 031	92 211	51 693	36 469	564 230
<i>Totaal :</i>	<b>32 245</b>	<b>150 502</b>	<b>219 227</b>	<b>172 350</b>	<b>56 534</b>	<b>130 965</b>	<b>180 769</b>	<b>104 186</b>	<b>73 784</b>	<b>1 120 562</b>
Aantal mannen t.o.v. 100 vrouwen .....	103	99	97	97	102	98	96	102	102	99
<b>Het Rijk</b>										
Mannen .....	757 689	1 045 563	640 001	486 499	332 027	106 793	184 610	647 089	521 595	4 721 866
Vrouwen .....	775 560	1 130 810	677 452	522 406	320 520	110 517	195 951	663 028	532 834	4 929 078
<i>Totaal :</i>	<b>1 533 249</b>	<b>2 176 373</b>	<b>1 317 453</b>	<b>1 008 905</b>	<b>652 547</b>	<b>217 310</b>	<b>380 561</b>	<b>1 310 117</b>	<b>1 054 429</b>	<b>9 650 944</b>
Aantal mannen t.o.v. 100 vrouwen .....	98	92	94	93	104	97	94	98	98	96

## HOOFDSTUK IX

### BEVOLKINGSDICHTHEID

#### 1. — Bevolkingsdichtheid van het Rijk.

Uit de volkstelling op 31 december 1970 is gebleken dat het Rijk een bevolking telt van 9.650.944 inwoners. De oppervlakte van het grondgebied bedraagt 30.514 km<sup>2</sup>. Uit deze twee cijfers kan afgeleid worden dat België, op 31 december 1970, een bevolkingsdichtheid had van 316 inwoners per km<sup>2</sup>.

Sedert 1947, toen de bevolkingsdichtheid 279 inwoners per km<sup>2</sup> bedroeg, is er dus een vermeerdering van 21 inwoners per km<sup>2</sup> of van 13,3 %.

#### 2. — Bevolkingsdichtheid van de provincies.

Tabel 25 bevat de ontwikkeling van de bevolkingsdichtheid per provincie sedert 1947.

De rangschikking van de provincies naar hun bevolkingsdichtheid op 31 december 1970 ziet er uit als volgt:

Brabant:	644 inwoners per km <sup>2</sup>		
Antwerpen:	536	»	»
Oost-Vlaanderen:	440	»	»
Henegouwen:	347	»	»
West-Vlaanderen:	335	»	»
Limburg:	270	»	»
Luik:	260	»	»
Namen:	104	»	»
Luxemburg:	49	»	»
Het Rijk:	316	»	»

De provincies Limburg, Luik, Namen en Luxemburg zijn dus de minst dichtbevolkte streken vermits hun gemiddelden onder het cijfer van het Rijk liggen.

In verband met de toeneming van de bevolkingsdichtheid sedert 1947, kan volgende rangschikking opgesteld worden:

Limburg:	42,9 %	vermeerdering
Antwerpen:	19,6 %	»
Brabant:	19,5 %	»
West-Vlaanderen:	13,2 %	»
Oost-Vlaanderen:	7,6 %	»
Namen:	7,2 %	»
Luik:	5,7 %	»
Henegouwen:	2,1 %	»
Luxemburg:	2,1 %	»

#### 3. — Bevolkingsdichtheid van de arrondissementen.

Tabel 25 geeft een beeld over de ontwikkeling van de bevolkingsdichtheid per arrondissement sedert 1947.

Tussen de arrondissementen onderling, ook in een zelfde provincie, bestaan zeer uiteenlopende bevolkingsdichtheden.

Het dichtst bevolkte arrondissement is Brussel-Hoofdstad met 6.650 inwoners per km<sup>2</sup> en het dunst bevolkte is Bastenaken met 35 inwoners per km<sup>2</sup>.

De arrondissementen met grote stadsagglomeraties op hun grondgebied hebben vanzelfsprekend de grootste dichtheid. Aldus komen na Brussel-Hoofdstad, Antwerpen met 917, Charleroi met 818 en Luik met 808 inwoners per km<sup>2</sup>.

In volgende arrondissementen is sedert 1947, de bevolkingsdichtheid verminderd:

Bastenaken (— 7,9 %), Neufchâteau (— 5,3 %), Aat (— 5,0 %), Marche-en-Famenne (— 4,5 %), Oudenaarde (— 2,2 %), Ieper (— 2,1 %), Borgworm (— 1,9 %), Dinant (— 1,8 %), Doornik (— 1,6 %) Veurne (— 1,3 %), Bergen (— 0,2 %). Het is merkwaardig dat deze verminderingen meestal voorkomen in arrondissementen, waarvan de gemiddelde dichtheid onder die van het Rijk ligt wat wijst op een verdergaande concentratie van de bevolking in reeds dichtbewoonde arrondissementen.

#### 4. — Bevolkingsdichtheid van de gemeenten.

De bevolkingsdichtheid van alle gemeenten is vermeld in tabel I van het tweede deel.

In tabel 26 is per arrondissement de bevolkingsdichtheid berekend volgens groepen van gemeenten naar inwonertal. Het is vanzelfsprekend dat de bevolkingsdichtheid per gemeente stijgt naarmate het inwonertal vermeerdert. Deze tabel werd alleen opgesteld om het verschil in bevolkingsdichtheid te doen uitkomen tussen de kleine, eerder landelijke gemeenten, en de grotere gemeenten en steden.

Gemeenten met minder dan 2.000 inwoners bereiken heel zelden een bevolkingsdichtheid van 200 inwoners per km<sup>2</sup>. Het gemiddelde van deze groep gaat zelfs van 15 tot 67 inwoners per km<sup>2</sup>.

De gemiddelde bevolkingsdichtheid naar groepen van gemeenten gaat daarna in sterk stijgende lijn: van 119 inwoners per km<sup>2</sup> voor gemeenten van 1.000 tot minder dan 2.000 inwoners tot 3.298 inwoners per km<sup>2</sup> in de gemeenten van 50.000 tot minder dan 100.000 inwoners.

van 100.000 inwoners en meer (2.413 per km<sup>2</sup>) lager ligt dan die van de voorafgaande groep is te wijten aan Antwerpen en Gent (wegens de oppervlakte ingenomen door het havengebied van deze steden) en aan Brugge dat door fusie met een aantal omliggende gemeenten zijn grondgebied gevoelig heeft uitgebreid.

Dat de bevolkingsdichtheid van de 7 gemeenten

Tabel 25. — BEVOLKINGSDICHTHEID VAN DE ARRONDISSEMENTEN EN PROVINCIES IN 1947, 1961 EN 1970.

PROVINCIES EN ARRONDISSEMENTEN	Bevolkingsdichtheid op 31 december			Verschil 1947-1970	
	1947	1961	1970	Absolute cijfers	%
Antwerpen .....	784	872	917	+ 133	+ 17,0
Mechelen .....	494	539	562	+ 68	+ 13,8
Turnhout .....	183	221	245	+ 62	+ 33,9
<i>Antwerpen :</i>	<b>488</b>	<b>505</b>	<b>536</b>	<b>+ 86</b>	<b>+ 19,6</b>
Brussel-Hoofdstad .....	5 909	6 322	6 650	+ 741	+ 12,5
Halle-Vilvoorde .....	363	439	502	+ 139	+ 38,3
Leuven .....	280	312	332	+ 52	+ 18,6
Nijvel .....	173	189	214	+ 41	+ 23,7
<i>Brabant :</i>	<b>539</b>	<b>596</b>	<b>644</b>	<b>+ 105</b>	<b>+ 19,5</b>
Aat .....	161	157	153	— 8	— 5,0
Charleroi .....	776	822	818	+ 42	+ 5,4
Bergen .....	424	428	423	— 1	— 0,2
Moeskroen .....	687	692	714	+ 27	+ 3,9
Zinnik .....	314	318	327	+ 13	+ 4,1
Thuin .....	149	150	150	+ 1	+ 0,7
Doornik .....	247	242	243	— 4	— 1,6
<i>Henegouwen :</i>	<b>340</b>	<b>347</b>	<b>347</b>	<b>+ 7</b>	<b>+ 2,1</b>
Hoei .....	130	130	130	—	—
Luik .....	736	788	808	+ 72	+ 9,8
Verviers .....	117	116	119	+ 2	+ 1,7
Borgworm .....	156	156	153	— 3	— 1,9
<i>Luik :</i>	<b>246</b>	<b>256</b>	<b>260</b>	<b>+ 14</b>	<b>+ 5,7</b>

Tabel 25. — BEVOLKINGSDICHTHEID VAN DE ARRONDISSEMENTEN EN PROVINCIES  
IN 1947, 1961 EN 1970 (vervolg).

PROVINCIES EN ARRONDISSEMENTEN	Bevolkingsdichtheid op 31 december			Verschil 1947-1970	
	1947	1961	1970	Absolute cijfers	%
Hasselt .....	241	308	356	+ 115	+ 47,7
Maaseik .....	122	158	187	+ 65	+ 53,3
Tongeren .....	206	239	264	+ 58	+ 28,2
<i>Limburg :</i>	<b>189</b>	<b>236</b>	<b>270</b>	<b>+ 81</b>	<b>+ 42,9</b>
Aarlen .....	125	144	151	+ 26	+ 20,8
Bastenaken .....	38	37	35	— 3	— 7,9
Marche-en-Famenne .....	44	42	42	— 2	— 4,5
Neufchâteau .....	38	37	36	— 2	— 5,3
Virton .....	55	58	58	+ 3	+ 5,5
<i>Luxemburg :</i>	<b>48</b>	<b>49</b>	<b>49</b>	<b>+ 1</b>	<b>+ 2,1</b>
Dinant .....	55	54	54	— 1	— 1,8
Namen .....	190	202	211	+ 21	+ 11,1
Philippeville .....	58	60	61	+ 3	+ 5,2
<i>Namen :</i>	<b>97</b>	<b>101</b>	<b>104</b>	<b>+ 7</b>	<b>+ 7,2</b>
Aalst .....	506	543	560	+ 54	+ 10,7
Dendermonde .....	470	497	514	+ 44	+ 9,4
Eeklo .....	218	227	240	+ 22	+ 10,1
Gent .....	481	501	513	+ 32	+ 6,7
Oudenaarde .....	279	276	273	— 6	— 2,2
Sint-Niklaas .....	386	402	419	+ 33	+ 8,5
<i>Oost-Vlaanderen :</i>	<b>409</b>	<b>427</b>	<b>440</b>	<b>+ 31</b>	<b>+ 7,6</b>
Brugge .....	304	338	370	+ 66	+ 21,7
Diksmuide .....	141	140	146	+ 5	+ 3,5
Ieper .....	192	191	188	— 4	— 2,1
Kortrijk .....	550	612	655	+ 105	+ 19,1
Oostende .....	363	409	447	+ 84	+ 23,1
Roeselare .....	419	450	476	+ 57	+ 13,6
Tielt .....	244	248	251	+ 7	+ 2,9
Veurne .....	158	164	156	— 2	— 1,3
<i>West-Vlaanderen :</i>	<b>296</b>	<b>319</b>	<b>335</b>	<b>+ 39</b>	<b>+ 13,2</b>
<i>Het Rijk :</i>	<b>279</b>	<b>301</b>	<b>316</b>	<b>+ 37</b>	<b>+ 13,3</b>

Tabel 26. — BEVOLKINGSDICHTHEID VAN DE NAAR GROOTTE VAN DE BEVOLKING INGEDEELDE GEMEENTEN.

PROVINCIES EN ARRONDISSEMENTEN	Bevolkingsdichtheid per km <sup>2</sup> van de gemeenten met :														
	mipder dan 100 inw.	100 tot minder dan 250 inw.	250 tot minder dan 500 inw.	500 tot minder dan 1 000 inw.	1 000 tot minder dan 2 000 inw.	2 000 tot minder dan 3 000 inw.	3 000 tot minder dan 5 000 inw.	5 000 tot minder dan 10 000 inw.	10 000 tot minder dan 15 000 inw.	15 000 tot minder dan 20 000 inw.	20 000 tot minder dan 25 000 inw.	25 000 tot minder dan 50 000 inw.	50 000 tot minder dan 100 000 inw.	100 000 inw. en meer	Gemiddelde bevolkingsdichtheid
Antwerpen .....	—	—	—	225	190	219	260	460	387	2 245	—	2 169	6 939	1 606	917
Mecbelen .....	—	—	98	192	315	275	338	434	524	1 542	—	863	2 418	—	562
Turnhout .....	—	—	77	—	161	166	182	222	291	396	—	345	—	—	245
<i>Antwerpen :</i>	—	—	89	209	203	200	247	315	422	767	—	918	4 275	1 606	536
Brussel-Hoofdstad .....	—	—	—	—	—	—	—	—	—	8 919	12 508	4 462	8 399	6 528	6 650
Halle-Vilvoorde .....	—	—	116	156	183	278	466	565	912	610	679	1 873	—	—	502
Leuven .....	—	—	73	140	179	203	251	539	630	979	1 466	5 558	—	—	332
Nijvel .....	—	64	66	87	143	179	261	492	582	648	—	—	—	—	214
<i>Brabant :</i>	—	64	74	100	166	212	327	543	777	852	1 716	3 882	8 399	6 528	644
Aat .....	—	59	75	97	130	174	199	327	719	—	—	—	—	—	153
Charleroi .....	—	50	101	185	171	328	330	817	1 553	1 859	4 164	2 156	—	—	818
Bergen .....	83	—	92	122	133	205	580	495	1 400	1 948	—	1 702	—	—	423
Moeskroen .....	—	—	—	153	196	—	260	666	—	—	—	2 716	—	—	714
Zinnik .....	—	49	52	85	112	241	407	811	382	—	2 682	—	—	—	327
Thuin .....	—	27	46	54	117	175	236	785	1 084	—	—	—	—	—	150
Doornik .....	17	57	78	130	169	261	396	548	—	—	—	2 097	—	—	243
<i>Henegouwen :</i>	26	38	64	97	137	232	327	691	1 096	1 880	3 662	2 145	—	—	347
Hoei .....	—	42	55	73	105	173	344	825	1 594	—	—	—	—	—	130
Luik .....	—	159	107	174	245	262	458	754	2 219	2 426	2 586	1 947	—	6 419	808
Verviers .....	—	29	35	44	47	78	149	523	165	—	—	6 854	—	—	119
Borgworm .....	—	72	88	119	131	141	—	207	354	—	—	—	—	—	153
<i>Luik :</i>	—	46	62	83	87	118	274	563	789	2 426	2 586	2 534	—	6 419	260
Hasselt .....	—	—	381	—	157	195	268	283	341	—	499	994	659	—	356
Maaseik .....	—	—	—	—	120	141	131	196	225	301	215	—	—	—	187
Tongeren .....	61	101	97	157	187	239	265	352	—	1 291	424	—	—	—	264
<i>Limburg :</i>	61	101	104	157	169	185	219	254	292	498	335	994	659	—	270

Tabel 26. — BEVOLKINGSDICHTHEID VAN DE NAAR GROOTTE VAN DE BEVOLKING INGEDEELDE GEMEENTEN (vervolg).

PROVINCIES EN ARRON- DISSEMENTEN	Bevolkingsdichtheid per km <sup>2</sup> van de gemeenten met :														Gemid- delde bevol- kings- dicht- heid
	minder dan 100 inw.	100 tot minder dan 250 inw.	250 tot minder dan 500 inw.	500 tot minder dan 1 000 inw.	1 000 tot minder dan 2 000 inw.	2 000 tot minder dan 3 000 inw.	3 000 tot minder dan 5 000 inw.	5 000 tot minder dan 10 000 inw.	10 000 tot minder dan 15 000 inw.	15 000 tot minder dan 20 000 inw.	20 000 tot minder dan 25 000 inw.	25 000 tot minder dan 50 000 inw.	50 000 tot minder dan 100 000 inw.	100 000 inw. en meer	
Aarlen .....	—	21	39	48	71	134	192	1 288	2 298	—	—	—	—	—	151
Bastenaken .....	—	10	19	23	35	—	126	507	—	—	—	—	—	—	35
Marche-en-Famenne .....	—	23	24	28	79	100	303	—	—	—	—	—	—	—	42
Neufchâteau .....	—	23	23	28	50	125	96	—	—	—	—	—	—	—	36
Virton .....	—	40	34	43	61	111	235	—	—	—	—	—	—	—	58
<i>Luxemburg :</i>	—	22	25	30	54	115	158	742	2 298	—	—	—	—	—	49
Dinant .....	10	20	31	44	80	133	152	262	—	—	—	—	—	—	54
Namen .....	—	38	67	87	134	273	328	933	266	2 057	—	3 142	—	—	211
Philippeville .....	14	24	35	58	104	244	135	—	—	—	—	—	—	—	61
<i>Namen :</i>	12	24	38	62	113	202	249	520	266	2 057	—	3 142	—	—	104
Aalst .....	—	—	168	213	321	382	541	687	990	737	432	2 461	—	—	560
Dendermonde .....	—	—	234	226	237	440	356	444	693	650	790	—	—	—	514
Eeklo .....	—	—	—	76	81	158	140	218	356	678	—	—	—	—	240
Gent .....	—	—	182	169	202	209	296	352	832	531	2 830	4 185	—	2 117	513
Oudenaarde .....	—	—	143	139	169	190	179	206	320	—	—	529	—	—	273
Sint-Niklaas .....	—	—	—	193	102	243	267	315	639	837	—	1 069	—	—	419
<i>Oost-Vlaanderen :</i>	—	—	170	155	208	258	292	357	614	667	769	1 029	—	2 117	440
Brugge .....	—	—	39	57	165	225	190	216	802	356	—	484	—	894	370
Diksmuide .....	—	—	—	48	84	103	219	231	—	—	—	—	—	—	146
Ieper .....	—	—	95	83	118	105	147	198	361	—	726	—	—	—	188
Kortrijk .....	—	—	227	177	246	281	431	656	856	873	1 336	2 126	—	—	655
Oostende .....	—	—	—	103	108	106	328	330	—	—	—	—	1 893	—	447
Roeseleare .....	—	—	—	—	253	296	343	253	541	—	1 165	1 195	—	—	476
Tielt .....	—	—	—	180	137	295	229	207	383	—	—	—	—	—	251
Veurne .....	—	—	—	61	58	109	147	289	—	—	—	—	—	—	156
<i>West-Vlaanderen :</i>	—	—	53	86	111	165	247	287	541	611	1 014	1 009	1 893	894	335
<i>Het Rijk :</i>	15	29	43	67	119	184	271	390	600	817	973	1 352	3 298	2 413	316



## HOOFDSTUK X

### BEVOLKING VAN DE AGGLOMERATIES ANTWERPEN, BRUSSEL, GENT EN LUIK

#### 1. — Afbakening van de agglomeraties.

In dit gedeelte is alleen sprake van de vier grote stadsagglomeraties: Antwerpen, Brussel, Gent en Luik, waaraan ook bij de voorgaande publicaties over de algemene tellingen, een speciaal hoofdstuk werd gewijd. Bovendien werden geen wijzigingen gebracht aan de groepering van de gemeenten, zoals blijkt uit tabel 27.

Het is bekend dat nog andere stadsagglomeraties zouden in aanmerking kunnen komen voor een afzonderlijke analyse, zoals bv. Charleroi, La Louvière, Brugge, Kortrijk, enz. Er bestaat echter in België geen officiële afbakening van de agglomeraties als politieke eenheid, behalve dan voor Brussel-Hoofdstad, zodat vastgehouden werd aan de omschrijving die gebruikt werd bij de vorige telling en die steunt op het werk « De grote stedelijke agglomeraties » (1937) van baron Holvoet, Koninklijk Commissaris voor de grote agglomeraties. Daardoor wordt bovendien de vergelijking met vorige tellingen vergemakkelijkt.

#### 2. — Ontwikkeling van de bevolking sedert 1900.

De tendentie die werd vastgesteld in 1961 werd voortgezet: uitstoting van de bevolking uit de stadscentra naar de periferie.

In zijn geheel genomen blijven de vier beschouwde agglomeraties hun bevolking behouden: Antwerpen en Brussel nemen zelfs licht toe, Gent en Luik verminderen in geringe mate. Het beeld zou zeker veranderen indien nog andere periferische gemeenten bij de agglomeratie — waartoe zij in morfologische zin zeker behoren — worden toegevoegd. In dit laatste geval zou de bevolking van de agglomeraties sterk vermeerderen.

Het aandeel van de bevolking der 4 grote agglomeraties — in hun ongewijzigde omschrijving — blijft ongeveer 1/4 van de totale Belgische bevolking en dit reeds sedert 1910.

Binnen de agglomeratie zelf zijn er merkwaardige verschillen in de ontwikkeling vast te stellen. Vooreerst verliezen de vier stadskernen aan bevolking. De bevolking van Antwerpen verminderde sedert 1920 van 313.000 tot 225.000 in 1970, niettegenstaande de gebiedsaanhechting van enkele gemeenten, nl. Austru-

weel, Oorderen, Wilmarsdonk in 1929 en Berendrecht, Lillo en Zandvliet in 1958. Sedert 1910 daalde de bevolking van Brussel van 219.000 tot 161.000 in 1970. In Gent begon de daling in 1930 (van 170.000 tot 149.000 in 1970) en in Luik eveneens vanaf dat jaar (van 166.000 tot 146.000 in 1970).

In de agglomeraties zelf wordt de bevolking opgevangen in de meer naar de rand gelegen gemeenten waar nog open ruimte aanwezig was, zoals Deurne, Edegem, Ekeren, Wilrijk in de Antwerpse agglomeratie, Anderlecht, Oudergem, St-Agatha-Berchem, Evere, Ganshoren, Jette, Ukkel, St-Lambrechts-Woluwe, St-Pieters-Woluwe in de Brusselse agglomeratie en Wondelgem in de Gentse agglomeratie.

In tabel 28 wordt de procentuele vermeerdering of vermindering van de bevolking tussen twee opeenvolgende tellingen gegeven.

Wanneer men alleen de laatste periode tussen 1961 en 1970 beschouwt, kan worden vastgesteld dat de bevolking van het Rijk buiten de agglomeratie vermeerderde met 5,8 % en in de agglomeraties slechts met 2,7 %. De agglomeraties hebben dus de gemiddelde trend niet gevolgd. Een verruiming van de omschrijving der agglomeraties zou waarschijnlijk tot andere conclusies leiden.

#### 3. — Bevolkingsdichtheid.

Tabel 29 geeft een overzicht van de verschillen in bevolkingsdichtheid sedert 1900 in de verschillende gemeenten van de grote agglomeraties. Deze ontwikkeling van de bevolkingsdichtheid is vanzelfsprekend gelijklopend met de ontwikkeling van de bevolking.

Voor Gent moet nochtans opgemerkt worden dat de vergelijking scheef getrokken wordt door de belangrijke uitbreiding van de oppervlakte in 1964 (van 3.777 ha naar 7.034 ha) wegens grenswijzigingen met een aantal kleine gemeenten die echter slechts een geringe bevolkingsverschuiving tot gevolg had.

De grootste bevolkingsdichtheid in 1970 wordt vastgesteld in de Brusselse agglomeratie met 66 inwoners per ha, gevolgd door de Luikse (25 inwoners per ha), de Gentse (23 inwoners per ha) en de Antwerpse (21 inwoners per ha) agglomeratie.

Tussen de gemeenten onderling in de diverse agglomeraties zijn nog belangrijke verschillen naar gelang men van sommige kerngemeenten naar de randzones gaat.

Wat nochtans opvalt is de geringe dichtheid van Antwerpen (16 per ha) en Gent (21 per ha), wegens de uitbreiding van het grondgebied ten behoeve van

de havenzones, tegenover bv. Borgerhout (met 125 per ha) en Ledeberg (met 95 per ha).

De stad Brussel zelf heeft eveneens een geringe bevolkingsdichtheid (49 per ha) wegens uitstoting van de bevolking om allerlei redenen, terwijl daartegenover hoge cijfers blijven bestaan in gemeenten zoals Sint-Gillis (218 per ha) en Sint-Joost-ten-Noode (met 208 per ha).

Tabel 27. — BEVOLKING DER VIER GROTE STEDEN EN VAN HUN AGGLOMERATIES BIJ DE ONDERSCHIEDEN TELLINGEN.

AGGLOMERATIES	1900	1910	1920	1930	1947	1961	1970	Verschil tussen 1961 en 1970	
								—	+
Antwerpen (1) .....	283 466	312 759	312 707	291 107	270 289	253 295	224 543	28 752	—
<b>Antwerpse agglomeratie :</b>									
Berchem .....	19 962	30 274	32 115	41 685	45 401	48 667	50 241	—	1 574
Borgerhout .....	37 693	49 333	52 860	56 054	50 877	51 182	49 002	2 180	—
Brasschaat .....	4 046	5 556	6 807	11 779	16 333	23 871	28 657	—	4 786
Burcht .....	3 233	4 205	4 924	5 788	6 169	6 671	6 693	—	22
Deurne .....	8 517	12 318	15 337	43 372	56 853	68 703	80 766	—	12 063
Edegem .....	1 688	3 010	4 160	6 669	7 856	13 885	19 365	—	5 480
Ekeren .....	6 026	8 387	10 030	13 596	15 962	21 452	27 648	—	6 196
Hoboken .....	10 202	16 882	21 006	32 700	31 725	30 557	33 693	—	3 136
Merksem .....	11 648	17 659	20 173	26 166	29 139	36 098	39 768	—	3 670
Mortsel .....	3 463	5 760	7 866	13 557	16 445	25 731	28 012	—	2 281
Schoten .....	4 229	5 568	6 683	13 236	16 937	26 060	29 914	—	3 854
Wilrijk .....	6 043	7 810	9 634	20 361	26 150	37 396	43 485	—	6 089
Zwijndrecht .....	5 735	7 182	7 424	6 194	7 035	8 804	9 581	—	777
<b>Antwerpen en de Antwerpse agglomeratie (1) .....</b>	<b>405 951</b>	<b>486 703</b>	<b>511 726</b>	<b>582 264</b>	<b>597 171</b>	<b>652 372</b>	<b>671 368</b>	—	<b>18 996</b>
Brussel (2) .....	218 623	218 969	203 058	200 433	184 838	170 489	161 080	9 409	—
<b>Brusselse agglomeratie :</b>									
Anderlecht .....	47 929	64 137	67 038	80 046	86 412	94 677	103 796	—	9 119
Oudergem .....	4 685	7 520	9 108	14 090	18 640	27 600	34 546	—	6 946
Sint-Agatha-Berchem .....	1 845	3 022	3 851	7 359	11 180	15 867	19 087	—	3 220
Etterbeek .....	20 838	33 227	39 813	45 328	50 040	52 837	51 030	1 807	—
Evere .....	3 892	6 031	7 192	10 016	15 277	22 460	26 957	—	4 497
Vorst .....	9 509	24 228	31 152	39 594	47 370	51 503	55 135	—	3 632
Ganshoren .....	2 872	4 191	4 451	5 527	9 092	15 346	21 147	—	5 801
Elsene .....	58 615	72 991	81 245	83 912	90 711	94 211	86 450	7 761	—
Jette .....	10 053	14 782	16 109	22 226	29 484	34 927	40 013	—	5 086
Koekelberg .....	10 650	12 750	12 502	13 906	15 103	16 442	17 570	—	1 128
Sint-Jans-Molenbeek .....	58 445	72 783	71 225	64 775	63 922	63 528	68 411	—	4 883
Sint-Gillis .....	51 763	63 140	64 814	64 116	61 396	55 101	55 055	46	—
Sint-Joost-ten-Noode .....	32 140	31 865	31 843	30 917	28 155	24 463	23 633	830	—
Schaarbeek .....	63 508	82 480	101 526	118 722	123 671	117 180	118 950	—	1 770
Ukkel .....	18 034	26 979	32 056	43 322	56 156	71 725	78 909	—	7 184
Watermaal-Bosvoorde .....	6 520	8 613	10 096	16 138	19 683	23 488	25 123	—	1 635
Sint-Lambrechts-Woluwe .....	3 468	8 883	11 300	18 244	26 344	38 202	47 360	—	9 158
Sint-Pieters-Woluwe .....	2 686	5 307	8 072	13 512	18 455	32 749	40 884	—	8 135
<b>Brussel en de Brusselse agglomeratie (2) .....</b>	<b>626 075</b>	<b>761 898</b>	<b>806 451</b>	<b>892 183</b>	<b>955 929</b>	<b>1 022 795</b>	<b>1 075 136</b>	—	<b>52 341</b>

Tabel 27. — BEVOLKING DER VIER GROTE STEDEN EN VAN HUN AGGLOMERATIES  
BIJ DE ONDERSCHIEDEN TELLINGEN (vervolg).

AGGLOMERATIES	1900	1910	1920	1930	1947	1961	1970	Verschil tussen 1961 en 1970	
								—	+
Gent (3) .....	160 133	166 445	167 042	170 358	166 096	157 811	148 860	8 951	—
Gentse agglomeratie :									
Gentbrugge .....	10 857	13 724	14 573	16 349	17 728	22 222	22 214	8	—
Ledeberg .....	14 230	13 999	13 417	12 897	12 244	11 232	10 338	894	—
Mariakerke .....	2 067	2 757	2 845	3 575	4 659	7 163	8 822	—	1 659
Sint-Amandsberg .....	13 226	16 260	16 913	18 976	21 352	24 359	25 071	—	712
Wondelgem .....	2 738	4 007	2 543	3 831	5 603	6 518	10 100	—	3 582
<b>Gent en de Gentse agglomeratie (3) ..</b>	<b>203 251</b>	<b>217 192</b>	<b>217 333</b>	<b>225 986</b>	<b>227 682</b>	<b>229 305</b>	<b>225 405</b>	<b>3 900</b>	<b>—</b>
Luik (4) .....	157 760	167 521	163 298	165 631	156 208	153 240	145 573	7 667	—
Luikse agglomeratie :									
Angleur .....	8 814	10 953	10 662	10 985	10 007	12 402	12 667	—	265
Ans .....	8 628	10 482	11 296	12 668	15 476	16 259	16 403	—	144
Argenteau .....	891	888	865	866	858	926	1 113	—	187
Bressoux .....	7 066	11 959	13 323	15 067	15 529	14 757	13 483	1 274	—
Chênée .....	8 494	9 871	9 650	10 288	10 352	12 112	12 108	4	—
Cheratte .....	2 624	2 788	2 684	3 770	4 048	4 362	4 889	—	527
Flémalle-Grande .....	4 919	5 123	5 025	5 840	5 962	6 261	6 595	—	334
Flémalle-Haute (4) .....	3 791	4 831	5 044	6 074	6 703	7 601	8 135	—	534
Glain .....	2 720	2 900	2 801	3 252	3 355	3 071	2 924	147	—
Grâce-Berleur (4) .....	4 699	5 720	5 836	6 836	7 474	8 502	—	—	—
Grivegnée .....	9 856	11 927	12 081	14 357	18 495	23 128	22 978	150	—
Hermalle-sous-Argenteau .....	1 526	1 671	1 821	1 875	1 970	2 334	2 300	34	—
Herstal .....	18 322	22 909	23 282	26 236	27 260	29 606	29 600	6	—
Hollogne-aux-Pierres (4) .....	5 304	5 412	4 759	5 273	5 556	6 086	—	—	—
Jemeppe .....	10 435	11 851	12 159	13 905	13 775	12 727	12 243	484	—
Jupille .....	5 450	6 389	6 646	7 462	8 177	10 587	11 582	—	995
Mons .....	3 807	4 298	4 319	4 523	4 103	4 695	5 054	—	359
Montegnée .....	8 330	9 492	9 700	10 555	10 605	11 405	11 823	—	418
Ougrée .....	13 020	17 088	17 396	20 021	19 245	21 364	20 574	790	—
Rocourt .....	1 215	1 677	1 830	2 345	2 642	3 914	4 882	—	968
Saint-Nicolas .....	7 843	8 935	8 538	8 818	9 008	9 341	10 029	—	688
Seraing .....	37 845	41 015	38 432	45 133	42 292	41 239	40 545	694	—
Tilleur .....	6 642	6 750	6 323	6 664	6 182	6 061	5 777	284	—
Vaux-sous-Chèvremont .....	4 100	4 153	4 285	4 498	4 573	5 153	5 751	—	598
Vivegnis .....	1 892	2 300	2 292	2 715	2 914	3 634	4 150	—	516
Vottem .....	3 703	4 248	4 070	4 852	5 894	7 555	8 223	—	668
Wandre .....	5 009	5 690	6 065	6 561	6 737	6 722	6 853	—	131
Grâce-Hollogne (4) .....	—	—	—	—	—	—	14 656	—	68
<b>Luik en de Luikse agglomeratie (4) ....</b>	<b>354 705</b>	<b>398 841</b>	<b>394 482</b>	<b>427 070</b>	<b>425 400</b>	<b>445 044</b>	<b>440 910</b>	<b>4 134</b>	<b>—</b>
<b>De vier grote agglomeraties .....</b>	<b>1 589 982</b>	<b>1 864 634</b>	<b>1 929 992</b>	<b>2 127 503</b>	<b>2 206 182</b>	<b>2 349 516</b>	<b>2 412 819</b>	<b>—</b>	<b>63 303</b>
Percentages van de bevolking der vier grote steden en van hun agglomera- tie in de bevolking van het Rijk .....	23,75	25,12	26,06	26,29	25,92	25,57	25,00	—	—

- (1) Vanaf 1880, met inbegrip van de bevolking van Austruweel, Oorderen en Wilmarsdonck bij Antwerpen in 1929 ingelijfd en Berendrecht, Lillo en Zandvliet bij Antwerpen in 1958 ingelijfd.  
(2) Vanaf 1880, met inbegrip van de bevolking van Haren, Laken en Neder-over-Heembeek bij Brussel in 1921 ingelijfd.  
(3) Het grondgebied van Gent werd uitgebreid door grenswijziging met een aantal omliggende gemeenten in 1964.  
(4) Voor de Luikse agglomeratie dient rekening te worden gehouden met het volgende :  
— in 1969 is Flémalle-Haute uitgebreid door fusie met de gemeente Chokier;  
— in 1970 werd Grâce-Berleur samengevoegd met Hollogne-aux-Pierres tot een nieuwe gemeente Grâce-Hollogne.

Tabel 28. — RELATIEVE VERMEERDERING OF VERMEERDERING (IN %) VAN DE BEVOLKING IN DE AGGLOMERATIES TUSSEN TWEE OPEENVOLGENDE TELLINGEN.

AGGLOMERATIES	Relatieve vermeerdering of vermindering (in %) van de bevolking tussen twee opeenvolgende tellingen					
	van 1900 tot 1910	van 1910 tot 1920	van 1920 tot 1930	van 1920 tot 1947 (3)	van 1947 tot 1961 (3)	van 1961 tot 1970(3)
Antwerpen .....	10,33	— 0,02	— 6,91	— 7,15	— 6,29	— 11,35
Antwerpse agglomeratie .....	42,01	14,42	46,30	12,27	22,09	11,96
Antwerpen en Antwerpse agglomeratie .....	19,89	5,14	13,78	2,56	9,24	2,83
Brussel .....	0,16	— 7,27	— 1,29	— 7,78	— 7,76	— 5,52
Brusselse agglomeratie .....	33,25	11,14	14,64	11,46	10,53	7,25
Brussel en Brusselse agglomeratie .....	21,69	5,85	10,63	7,14	6,99	5,12
Gent .....	3,94	0,36	1,99	— 2,50	— 4,99	— 5,67
Gentse agglomeratie .....	17,69	— 0,90	10,61	10,71	16,09	7,06
Gent en Gentse agglomeratie .....	6,86	0,06	3,98	0,75	0,71	— 1,70
Luik .....	6,19	— 2,52	1,43	— 5,69	— 1,90	— 5,00
Luikse agglomeratie .....	17,45	— 0,06	13,09	3,34	8,40	12,11
Luik en Luikse agglomeratie .....	12,44	— 1,10	8,26	— 0,39	4,62	— 0,93
De vier agglomeraties .....	17,27	3,51	10,23	3,70	6,50	2,70
Het Rijk (de bevolking der vier grote agglomeraties niet meegeteld) .....	8,93	— 1,71(1)	9,01(2)	5,73	8,47	5,82
Het Rijk (met inbegrip van de bevolking der vier grote agglomeraties) .....	10,91	— 0,30(1)	9,33(2)	5,19	7,96	5,02

(1) Vroeger grondgebied.

(2) Nieuw grondgebied.

(3) Bij de vergelijking der cijfers van deze tabel dient er mede rekening gehouden te worden dat de tijdvakken 1930-1947, 1947-1961 en 1961-1970 respectievelijk 17 jaar, 14 jaar en 9 jaar, terwijl de vorige tijdvakken tienjaarijks zijn.

Tabel 29. — DICHTHEID DER BEVOLKING PER HECTARE  
IN DE VIER GROTE AGGLOMERATIES.

AGGLOMERATIES	1900	1910	1920	1930	1947	1961	1970
Antwerpen (1) .....	44	49	47	33	30	18	16
Antwerpse agglomeratie :							
Berchem .....	31	46	56	72	78	84	87
Borgerhout .....	135	176	135	143	130	131	125
Brasschaat .....	1	1	2	3	4	6	7
Burcht .....	7	10	11	13	14	15	15
Deurne .....	6	9	12	33	43	52	62
Edegem .....	2	3	6	8	9	16	22
Ekeren .....	4	3	4	8	9	13	16
Hoboken .....	9	16	19	30	30	29	32
Lillo .....	1	1	1	1	1	—	—
Merkssem .....	12	20	22	32	35	44	48
Mortsel .....	7	7	10	17	21	33	36
Schoten .....	2	2	2	4	6	9	10
Wilrijk .....	4	5	7	15	19	27	32
Zwijndrecht .....	3	4	4	5	5	7	7
<i>Antwerpen en de Antwerpse agglomeratie (1) .....</i>	<b>18</b>	<b>21</b>	<b>22</b>	<b>21</b>	<b>21</b>	<b>21</b>	<b>21</b>
Brussel (2) .....	73	70	65	61	56	52	49
Brusselse agglomeratie :							
Anderlecht .....	27	36	38	45	49	53	58
Oudergem .....	5	8	10	16	21	31	38
Sint-Agatha-Berchem .....	6	10	13	25	38	54	65
Etterbeek .....	66	105	126	144	159	167	162
Evere .....	8	12	14	20	30	44	53
Vorst .....	15	39	50	63	76	83	88
Ganshoren .....	12	17	18	23	38	63	86
Elsene .....	82	113	128	133	143	149	136
Jette .....	17	28	31	44	58	69	79
Koekelberg .....	91	109	107	119	129	140	150
Sint-Jans-Molenbeek .....	97	120	118	110	109	108	116
Sint-Gillis .....	207	253	259	256	245	218	218
Sint-Joost-ten-Node .....	283	282	281	273	248	216	208
Schaarbeek .....	67	87	107	146	152	144	146
Ukkel .....	8	12	14	19	25	31	34
Watermaal-Bosvoorde .....	5	7	8	12	15	18	19
Sint-Lambrechts-Woluwe .....	5	12	16	25	36	53	65
Sint-Pieters-Woluwe .....	3	6	9	15	21	37	46
<i>Brussel en de Brusselse agglomeratie (2) .....</i>	<b>44</b>	<b>54</b>	<b>57</b>	<b>55</b>	<b>59</b>	<b>63</b>	<b>66</b>
Gent (3) .....	60	66	63	45	44	42	21(1)
Gentse agglomeratie :							
Gentbrugge .....	15	19	20	21	23	28	28
Ledeberg .....	131	129	124	119	113	104	95
Mariakerke .....	4	5	6	7	9	14	17
Sint-Amandsberg .....	22	27	28	31	36	41	42
Wondelgem .....	5	5	3	7	10	11	17
<i>Gent en de Gentse agglomeratie (3) .....</i>	<b>38</b>	<b>40</b>	<b>40</b>	<b>36</b>	<b>36</b>	<b>36</b>	<b>23(1)</b>

Tabel 29. — DICHTHEID DER BEVOLKING PER HECTARE  
IN DE VIER GROTE AGGLOMERATIES (vervolg).

AGGLOMERATIES	1900	1910	1920	1930	1947	1961	1970
Luik (4) .....	83	88	86	74	69	68	64
Luikse agglomeratie :							
Angleur .....	8	10	10	10	10	12	12
Ans .....	15	15	17	19	23	24	24
Argenteau .....	3	3	3	3	2	3	3
Bressoux .....	27	46	51	77	79	75	68
Chênée .....	20	23	23	24	24	28	28
Cheratte .....	9	9	9	12	13	14	16
Flémalle-Grande .....	16	16	16	18	19	20	21
Flémalle-Haute (4) .....	9	12	12	15	17	19	14
Glain .....	36	39	37	43	44	40	38
Grâce-Berleur (4) .....	10	12	12	15	16	18	—
Grivegnée .....	21	25	25	30	39	49	48
Hermalle-sous-Argenteau .....	3	3	3	3	4	4	4
Herstai .....	12	15	15	19	20	22	22
Halogne-aux-Pierres (4) .....	8	8	7	8	8	9	—
Jemeppe .....	24	26	28	32	31	29	28
Jupille .....	8	10	10	13	14	18	20
Mons .....	5	6	6	6	6	7	7
Montegnée .....	26	29	30	33	33	35	37
Ougrée .....	11	14	14	16	16	18	17
Rocourt .....	3	4	4	6	6	9	12
Saint-Nicolas .....	30	35	33	34	35	36	39
Seraing .....	17	18	17	20	19	18	18
Tilleur .....	50	51	48	50	46	44	42
Vaux-sous-Chèvremont .....	11	12	12	13	13	14	16
Vivegnis .....	5	6	6	7	8	10	11
Vottem .....	8	9	9	10	12	16	17
Wandre .....	7	8	9	10	10	10	10
Grâce-Hollogne (4) .....	—	—	—	—	—	—	13
<i>Luik en de Luikse agglomeratie (4) .....</i>	<b>20</b>	<b>22</b>	<b>22</b>	<b>24</b>	<b>24</b>	<b>25</b>	<b>25</b>
<i>De vier grote agglomeraties .....</i>	<b>27</b>	<b>32</b>	<b>33</b>	<b>32</b>	<b>33</b>	<b>33</b>	<b>32</b>
<i>Het Rijk :</i>	<b>2,27</b>	<b>2,52</b>	<b>2,51</b>	<b>2,65</b>	<b>2,79</b>	<b>3,01</b>	<b>3,16</b>

(1), (2), (3), (4) : zie noten bij tabel 27.

Tabel 30. — INDELING DER BEVOLKING PER GESLACHT IN DE VIER GROTE

AGGLOMERATIES	1900		1910	
	Mannen	Vrouwen	Mannen	Vrouwen
Antwerpen (1) .....	135 330	148 136	149 289	163 470
Aantal mannen t.o.v. 100 vrouwen .....	91		91	
Antwerpse agglomeratie :				
Berchem .....	10 051	9 911	14 838	15 436
Borgerhout .....	18 489	19 204	23 847	25 486
Brasschaat .....	2 070	1 976	2 809	2 747
Burcht .....	1 643	1 590	2 158	2 047
Deurne .....	4 369	4 148	6 181	6 137
Edegem .....	834	854	1 511	1 499
Ekeren .....	3 023	3 003	4 281	4 106
Hoboken .....	5 179	5 023	8 579	8 303
Merksem .....	5 900	5 748	8 889	8 770
Mortsel .....	1 819	1 644	2 869	2 891
Schoten .....	2 191	2 038	2 861	2 707
Witrijk .....	3 092	2 951	3 984	3 826
Zwijndrecht .....	2 925	2 810	3 735	3 447
<i>Totaal van de agglomeratie (1) .....</i>	<i>61 585</i>	<i>60 900</i>	<i>86 542</i>	<i>87 402</i>
Aantal mannen t.o.v. 100 vrouwen .....	101		99	
<i>Antwerpen en Antwerpse agglomeratie .....</i>	<i>196 915</i>	<i>209 036</i>	<i>235 831</i>	<i>250 872</i>
Aantal mannen t.o.v. 100 vrouwen .....	94		94	
Brussel (2) .....	100 700	117 923	101 106	117 863
Aantal mannen t.o.v. 100 vrouwen .....	85		86	
Brusselse agglomeratie :				
Anderlecht .....	23 576	24 353	31 642	32 495
Oudergem .....	2 355	2 330	3 766	3 754
Sint-Agatha-Berchem .....	941	904	1 540	1 482
Etterbeek .....	9 877	10 961	15 775	17 452
Evere .....	1 852	2 040	2 967	3 064
Vorst .....	4 690	4 819	11 392	12 836
Ganshoren .....	1 463	1 409	2 085	2 106
Elsene .....	25 737	32 878	31 626	41 365
Jette .....	4 854	5 199	7 145	7 637
Koekeberg .....	5 264	5 386	6 208	6 542
Sint-Jans-Molenbeek .....	28 653	29 792	35 393	37 390
Sint-Gillis .....	23 125	28 638	28 011	35 129
Sint-Joost-ten-Noode .....	13 909	18 231	13 751	18 114
Schaerbeek .....	28 520	34 988	37 484	44 996
Ukkel .....	8 555	9 479	12 543	14 436
Watermael-Bosvoorde .....	3 101	3 419	4 055	4 558
Sint-Lambrechts-Woluwe .....	1 757	1 711	4 296	4 587
Sint-Pieters-Woluwe .....	1 307	1 379	2 494	2 813
<i>Totaal van de agglomeratie (2) .....</i>	<i>189 536</i>	<i>217 916</i>	<i>252 173</i>	<i>290 756</i>
Aantal mannen t.o.v. 100 vrouwen .....	87		87	
<i>Brussel en de Brusselse agglomeratie .....</i>	<i>290 236</i>	<i>335 839</i>	<i>353 279</i>	<i>408 619</i>
Aantal mannen t.o.v. 100 vrouwen .....	86		86	

STEDEN EN HUN AGGLOMERATIES BIJ DE ONDERSCHIEDEN TELLINGEN.

1920		1930		1947		1961		1970	
Mannen	Vrouwen	Mannen	Vrouwen	Mannen	Vrouwen	Mannen	Vrouwen	Mannen	Vrouwen
147 814	164 893	138 913	152 194	128 545	141 744	120 749	132 546	107 215	117 328
90		91		91		91		91	
15 468	16 647	19 756	21 929	21 498	23 903	22 885	25 782	23 660	26 581
25 777	27 083	27 428	28 626	24 378	26 499	24 306	26 876	23 357	25 645
3 581	3 226	5 972	5 807	8 216	8 117	11 922	11 949	14 275	14 382
2 628	2 296	2 972	2 816	3 162	3 007	3 386	3 285	3 338	3 355
7 636	7 701	21 621	21 751	27 811	29 042	33 295	35 408	38 827	41 939
2 074	2 086	3 353	3 316	3 880	3 976	6 849	7 036	9 533	9 832
5 014	5 016	6 784	6 812	7 875	8 087	10 649	10 803	13 739	13 909
10 642	10 364	16 638	16 062	15 940	15 785	15 013	15 544	16 574	17 119
10 068	10 105	13 131	13 035	14 410	14 729	17 620	18 478	19 374	20 394
3 936	3 930	6 642	6 915	8 042	8 403	12 517	13 214	13 628	14 384
3 368	3 315	6 637	6 599	8 491	8 446	12 784	13 276	14 755	15 159
4 940	4 694	10 034	10 327	12 780	13 370	18 179	19 217	21 003	22 482
3 848	3 576	3 207	2 987	3 546	3 489	4 430	4 374	4 814	4 767
98 980	100 039	144 175	146 982	160 029	166 853	193 835	205 242	216 877	229 948
99		98		96		94		94	
246 794	264 932	283 088	299 176	288 574	308 597	314 584	337 788	324 092	347 276
93		94		94		93		93	
92 437	110 621	93 245	107 188	84 671	100 167	80 027	90 462	76 536	84 544
84		87		85		88		91	
32 672	34 366	39 136	40 910	41 334	45 078	44 835	49 842	49 691	54 105
4 516	4 592	6 816	7 274	8 771	9 869	13 133	14 467	16 353	18 193
1 875	1 976	3 554	3 805	5 335	5 845	7 536	8 331	8 912	10 175
18 381	21 432	20 863	24 465	23 220	26 820	24 080	28 757	23 267	27 763
3 537	3 655	4 874	5 142	7 331	7 946	10 789	11 671	12 794	14 163
14 389	16 763	18 433	21 161	21 691	25 679	23 568	27 935	25 285	29 850
2 191	2 260	2 647	2 880	4 283	4 809	7 124	8 222	9 728	11 419
34 697	46 278	36 940	46 972	39 675	51 036	41 288	52 923	38 945	47 505
7 623	8 486	10 539	11 687	13 530	15 954	16 038	18 889	18 367	21 646
5 967	6 535	6 616	7 290	7 092	8 011	7 611	8 831	8 050	9 520
34 198	37 027	31 237	33 538	30 125	33 797	29 682	33 846	32 483	35 928
28 638	36 176	28 868	35 248	27 308	34 088	24 603	30 498	25 883	29 172
13 826	18 017	14 067	16 850	12 492	15 663	11 066	13 397	11 165	12 468
45 922	55 604	54 467	64 255	56 185	67 486	53 378	63 802	55 514	63 436
14 602	17 454	19 651	23 671	25 406	30 750	32 854	38 871	36 387	42 522
4 644	5 452	7 676	8 462	9 241	10 442	11 018	12 470	11 759	13 364
5 244	6 056	8 568	9 676	12 091	14 253	17 539	20 663	21 695	25 665
3 772	4 300	6 312	7 200	8 565	9 890	15 341	17 408	19 055	21 829
276 964	326 429	321 264	370 486	353 675	417 416	391 483	460 823	425 333	488 723
85		87		85		85		87	
369 401	437 050	414 509	477 674	438 346	517 583	471 510	551 285	501 869	573 267
85		87		85		86		88	



Tabel 30. — INDELING DER BEVOLKING PER GESLACHT IN DE VIER GROTE

AGGLOMERATIES	1900		1910	
	Mannen	Vrouwen	Mannen	Vrouwen
Gent (3) .....	74 159	85 974	76 963	89 482
Aantal mannen t.o.v. 100 vrouwen .....	86		86	
Gentse agglomeratie :				
Gentbrugge .....	5 430	5 427	6 823	6 901
Ledeberg .....	6 837	7 393	6 691	7 308
Mariakerke .....	1 040	1 027	1 402	1 355
Sint-Amandsberg .....	6 107	7 119	7 497	8 763
Wondelgem .....	1 349	1 389	1 996	2 011
Totaal van de agglomeratie (3) .....	20 763	22 355	24 409	26 338
Aantal mannen t.o.v. 100 vrouwen .....	93		93	
Gent en de Gentse agglomeratie .....	94 922	108 329	101 372	115 820
Aantal mannen t.o.v. 100 vrouwen .....	88		88	
Luik (4) .....	74 480	83 280	78 875	88 646
Aantal mannen t.o.v. 100 vrouwen .....	89		89	
Luikse agglomeratie :				
Angleur .....	4 524	4 290	5 587	5 366
Ans .....	4 185	4 443	5 197	5 285
Argenteau .....	445	446	448	440
Bressoux .....	3 491	3 575	5 927	6 032
Chênee .....	4 279	4 215	4 943	4 928
Cheratte .....	1 385	1 239	1 425	1 363
Flémalle-Grande .....	2 509	2 410	2 667	2 456
Flémalle-Haute (4) .....	1 915	1 876	2 484	2 347
Glain .....	1 362	1 358	1 510	1 390
Grâce-Berleur (4) .....	2 418	2 281	2 980	2 740
Grivegnée .....	4 990	4 866	6 037	5 890
Hermalle-sous-Argenteau .....	768	758	846	825
Herstal .....	9 329	8 993	11 564	11 345
Holligne-aux-Pierres (4) .....	2 742	2 562	2 808	2 604
Jemeppe .....	5 348	5 087	6 014	5 837
Jupille .....	2 740	2 710	3 253	3 136
Mons .....	1 970	1 837	2 237	2 061
Montegnée .....	4 356	3 974	4 909	4 583
Ougrée .....	6 685	6 335	8 722	8 366
Rocourt .....	636	579	845	832
Saint-Nicolas .....	4 148	3 695	4 693	4 242
Seraing .....	19 522	18 323	20 978	20 037
Tilleur .....	3 498	3 144	3 532	3 218
Vaus-sous-Chèvremont .....	2 060	2 040	2 073	2 080
Vivegnis .....	935	957	1 167	1 133
Vottem .....	1 897	1 806	2 153	2 095
Wandre .....	2 623	2 386	2 946	2 744
Grâce-Hollogne (4) .....	—	—	—	—
Totaal van de agglomeratie (4) .....	100 760	96 185	117 945	113 375
Aantal mannen t.o.v. 100 vrouwen .....	105		104	
Luik en de Luikse agglomeratie .....	175 240	179 465	196 820	202 021
Aantal mannen t.o.v. 100 vrouwen .....	98		97	
De vier grote steden en hun agglomeraties .....	757 313	832 669	887 302	977 332
Aantal mannen t.o.v. 100 vrouwen .....	91		91	
Het Rijk .....	3 324 834	3 368 714	3 680 790	3 742 994
Aantal mannen t.o.v. 100 vrouwen .....	99		98	
Het Rijk (de agglomeraties niet inbegrepen) .....	2 567 521	2 536 045	2 793 488	2 765 662
Aantal mannen t.o.v. 100 vrouwen .....	101		101	

(1), (2), (3), (4) : zie noten bij tabel 27.

STEDEN EN HUN AGGLOMERATIES BIJ DE ONDERSCHIEDEN TELLINGEN (vervolg).

1920		1930		1947		1961		1970	
Mannen	Vrouwen	Mannen	Vrouwen	Mannen	Vrouwen	Mannen	Vrouwen	Mannen	Vrouwen
76 615	90 427	79 463	90 895	77 778	88 318	74 368	83 443	70 421	78 439
85		87		88		89		90	
7 167	7 406	7 983	8 366	8 611	9 117	10 740	11 482	10 798	11 416
6 391	7 026	6 121	6 776	5 777	6 467	5 284	5 948	4 899	5 439
1 414	1 431	1 775	1 800	2 304	2 355	3 478	3 685	4 295	4 527
7 757	9 156	8 861	10 115	9 917	11 435	11 529	12 830	11 958	13 113
1 287	1 256	1 920	1 911	2 810	2 793	3 273	3 245	5 023	5 077
24 016	26 275	26 660	28 968	29 419	32 167	34 304	37 190	36 973	39 572
91		92		91		92		93	
100 631	116 702	106 123	119 863	107 197	120 485	108 672	120 633	107 394	118 011
86		89		89		90		91	
76 576	86 722	78 081	87 550	72 949	83 259	71 028	82 212	67 792	77 781
88		89		88		86		87	
5 392	5 270	5 546	5 439	4 877	5 130	5 968	6 434	6 104	6 563
5 560	5 736	6 278	6 390	8 273	7 203	7 943	8 316	7 886	8 517
431	434	439	427	436	422	460	466	545	568
6 541	6 782	7 408	7 659	7 434	8 095	6 928	7 829	6 343	7 140
4 801	4 849	5 121	5 167	4 984	5 368	5 761	6 351	5 725	6 383
1 346	1 338	2 024	1 746	2 189	1 859	2 220	2 142	2 511	2 378
2 565	2 460	3 083	2 757	3 242	2 720	3 068	3 193	3 195	3 400
2 581	2 463	3 121	2 953	3588	3 115	3 705	3 896	3 949	4 186
1 442	1 359	1 722	1 530	1 730	1 625	1 528	1 543	1 407	1 517
3 021	2 815	3 577	3 259	3 958	3 516	4 248	4 254	—	—
6 112	5 969	7 242	7 115	9 000	9 495	10 979	12 149	10 847	12 131
890	931	906	969	941	1 029	1 117	1 217	1 094	1 206
11 610	11 672	13 227	13 009	13 501	13 759	14 298	15 308	14 126	15 474
2 417	2 342	2 717	2 556	2 858	2 698	3 058	3 028	—	—
6 132	6 027	7 300	6 605	7 051	6 724	6 154	6 573	5 901	6 342
3 294	3 352	3 690	3 772	4 119	4 058	5 124	5 463	5 621	5 961
2 210	2 109	2 342	2 181	2 048	2 055	2 290	2 405	2 423	2 631
4 968	4 732	5 537	5 018	5 603	5 002	5 706	5 699	5 836	5 987
8 735	8 661	10 439	9 582	9 919	9 326	10 327	11 037	9 839	10 735
926	904	1 160	1 185	1 296	1 346	1 864	2 050	2 324	2 558
4 395	4 143	4 595	4 223	4 569	4 439	4 510	4 831	4 859	5 170
19 337	19 095	23 920	21 213	21 761	20 531	20 167	21 072	19 659	20 886
3 222	3 101	3 483	3 181	3 399	2 783	3 027	3 034	2 849	2 928
2 133	2 152	2 259	2 239	2 310	2 263	2 522	2 631	2 821	2 930
1 129	1 163	1 350	1 365	1 450	1 464	1 772	1 862	2 032	2 118
2 037	2 033	2 468	2 384	3 078	2 816	3 797	3 758	4 180	4 043
3 070	2 995	3 430	3 131	3 375	3 362	3 301	3 421	3 356	3 497
—	—	—	—	—	—	—	—	7 211	7 445
116 297	114 887	134 384	127 055	136 989	132 203	141 842	149 962	142 643	152 694
101		106		104		95		93	
192 873	201 609	212 465	214 605	209 938	215 462	212 870	232 174	210 435	230 475
96		99		97		92		91	
909 699	1 020 293	1 016 185	1 111 318	1 044 055	1 162 127	1 107 636	1 241 880	1 143 790	1 269 029
89		91		90		89		90	
3 673 433	3 792 349	4 007 418	4 084 586	4 199 728	4 312 467	4 496 860	4 692 881	4 721 866	4 929 078
97		98		97		96		96	
2 763 734	2 772 056	2 991 233	2 973 268	3 155 673	3 150 340	3 389 224	3 451 001	3 578 076	3 660 049
100		101		100		98		98	



## TWEEDE DEEL

---

# Cijfers per gemeente

---

### TABEL I

#### BEVOLKING NAAR GESLACHT OP 31 DECEMBER 1961 EN 1970

#### OPPERVLAKTE EN BEVOLKINGSDICHTHEID OP 31 DECEMBER 1970

Ten einde de vergelijking mogelijk te maken, per arrondissement en provincie, tussen 1961 en 1970, werden de gegevens van 1961 herberekend volgens de nieuwe indeling van het grondgebied die van kracht werd op 1 september 1963.

Als gevolg van wijzigingen van het grondgebied tijdens de periode 1961-1970, zijn bovendien de resultaten voor sommige gemeenten niet volledig vergelijkbaar. Deze wijzigingen zijn aangeduid door een sterretje bij de naam van de betrokken gemeente en worden vermeld in de lijst opgenomen na tabel II.

BEVOLKING NAAR GESLACHT OP 31 DECEMBER 1961 EN 1970,  
OPPERVLAKTE EN BEVOLKINGSDICHTHEID OP 31 DECEMBER 1970

(Cijfers per gemeente)

GEMEENTEN	Bevolking						Oppervlakte op 31 december 1970			Bevolkings- dichtheid per km <sup>2</sup> op 31 december 1970
	31 december 1961			31 december 1970						
	Mannen	Vrouwen	Totaal	Mannen	Vrouwen	Totaal	ha	a	ca	
<b>PROVINCIE ANTWERPEN</b>										
<b>ARRONDISSEMENT ANTWERPEN</b>										
Aartselaar	2 404	2 323	4 727	3 652	3 516	7 168	1 091	95	05	656
Antwerpen	120 749	132 546	253 295	107 215	117 328	224 543	13 982	65	82	1 606
Berchem	22 885	25 782	48 667	23 660	26 581	50 241	579	38	01	8 672
Boechout	3 777	3 676	7 453	4 152	4 019	8 171	1 392	45	00	587
Boom	8 827	8 641	17 468	8 259	8 325	16 584	736	37	88	2 252
Borgerhout	24 306	26 876	51 182	23 357	25 645	49 002	390	94	33	12 534
Borsbeek	2 630	2 670	5 300	3 276	3 268	6 544	392	23	24	1 668
Brasschaat	11 922	11 949	23 871	14 275	14 382	28 657	3 833	20	65	748
Brecht	3 467	3 737	7 204	4 065	4 594	8 659	6 184	75	32	140
Broechem	1 510	1 492	3 002	1 580	1 541	3 121	1 179	14	35	265
Burcht	3 386	3 285	6 671	3 338	3 355	6 693	435	41	93	1 537
Deurne	33 295	35 408	68 703	38 827	41 939	80 766	1 309	91	43	6 166
Edegem	6 849	7 036	13 885	9 533	9 832	19 365	865	54	23	2 237
Ekeren	10 649	10 803	21 452	13 739	13 909	27 648	1 702	41	00	1 624
Emblem	1 222	1 149	2 371	1 341	1 254	2 595	849	61	60	305
Essen	5 008	4 842	9 850	5 476	5 319	10 795	4 212	76	55	256
Halle	1 047	983	2 030	1 467	1 460	2 927	1 250	44	45	234
Hemiksem	5 101	5 044	10 145	5 089	5 091	10 180	544	73	41	1 869
Hoboken	15 013	15 544	30 557	16 574	17 119	33 693	1 067	76	75	3 155
Hoevenen	1 458	1 425	2 883	1 704	1 635	3 339	789	05	35	423
Hove	2 824	2 873	5 697	3 240	3 291	6 531	600	10	25	1 088
Kalmthout	5 524	5 482	11 006	6 429	6 295	12 724	6 305	42	35	202
Kapellen	5 729	5 745	11 474	6 666	6 686	13 352	2 939	47	76	454
Kontich	5 378	5 545	10 923	7 132	7 300	14 432	1 896	43	01	761
Lint	1 940	1 918	3 858	2 110	2 138	4 248	557	69	10	762
Loenhout	1 480	1 424	2 904	1 520	1 417	2 937	3 110	64	90	94
Massenhoven	412	388	800	428	435	863	316	78	20	272
Merksem	17 620	18 478	36 098	19 374	20 394	39 768	828	90	05	4 798
Mortsel	12 517	13 214	25 731	13 628	14 384	28 012	779	31	43	3 594
Niel	5 286	5 167	10 453	4 884	4 904	9 788	526	94	66	1 857
Oelegem	1 346	1 300	2 646	1 491	1 444	2 935	1 315	70	80	223
Oostmalle	1 667	1 651	3 318	1 911	1 939	3 850	2 827	46	80	136
Pulderbos	660	680	1 340	696	726	1 422	1 035	52	70	137
Pulle	830	798	1 628	911	860	1 771	996	90	35	178
Ranst	1 855	1 802	3 657	1 995	1 869	3 864	1 023	58	00	377
Reet	2 019	2 008	4 027	2 231	2 213	4 444	946	71	35	469
Rumst	2 988	2 856	5 844	2 858	2 834	5 692	830	84	45	685
Schelle	2 846	2 717	5 563	3 321	3 185	6 506	780	71	70	833
Schilde	3 545	3 446	6 991	4 289	4 273	8 562	2 094	06	75	409
Schoten	12 784	13 276	26 060	14 755	15 159	29 914	2 958	18	41	1 011
's Gravenwezel	1 187	1 331	2 518	2 096	2 266	4 362	1 495	46	60	292
Sint-Job-in-'t-Goor	1 372	1 298	2 670	1 681	1 607	3 288	713	00	50	461
Sint-Lenaarts	2 255	2 046	4 301	2 391	2 215	4 606	2 680	60	30	172
Stabroek	2 675	2 636	5 311	2 826	2 769	5 595	1 440	01	05	389
Terhagen	1 617	1 516	3 133	1 499	1 449	2 948	195	27	62	1 510
Viersel	448	468	916	452	463	915	474	13	24	193
Vremde	657	641	1 298	734	634	1 368	676	25	55	202
Waarloos	742	792	1 534	759	734	1 493	471	90	55	316
Westmalle	2 227	2 120	4 347	2 503	2 457	4 960	2 328	56	95	213
Wijnegem	4 104	4 016	8 120	4 281	4 279	8 560	783	85	56	1 092

GEMEENTEN	Bevolking						Oppervlakte op 31 december 1970			Bevolkings- dichtheid per km <sup>2</sup> op 31 december 1970
	31 december 1961			31 december 1970						
	Mannen	Vrouwen	Totaal	Mannen	Vrouwen	Totaal	ha	a	ca	
Wilrijk .....	18 179	19 217	37 396	21 003	22 482	43 485	1 361	99	37	3 193
Wommelgem .....	4 086	4 042	8 128	4 482	4 491	8 973	1 299	88	10	690
Wuustwezel .....	4 196	4 052	8 248	4 539	4 240	8 779	6 005	49	25	146
Zandhoven .....	1 369	1 317	2 686	1 460	1 461	2 921	1 181	44	25	247
Zoersel .....	1 330	1 265	2 595	1 776	1 643	3 419	2 169	89	40	158
Zwijndrecht .....	4 430	4 374	8 804	4 814	4 767	9 581	1 350	47	15	709
<b>Tot.</b>	<b>425 629</b>	<b>447 110</b>	<b>872 739</b>	<b>447 744</b>	<b>469 815</b>	<b>917 559</b>	<b>100 090</b>	<b>44</b>	<b>81</b>	<b>917</b>

#### ARRONDISSEMENT MECHELEN

Beerzel .....	2 513	2 290	4 803	2 640	2 509	5 149	783	00	25	658
Berlaar .....	4 515	4 469	8 984	4 791	4 746	9 537	2 457	25	74	388
Bevel .....	753	690	1 443	817	778	1 595	657	66	25	243
Blaasveld .....	1 477	1 407	2 884	1 640	1 563	3 203	450	02	95	712
Bonheiden .....	3 338	3 245	6 583	3 627	3 684	7 311	1 393	04	80	525
Booischoot .....	2 638	2 546	5 184	2 867	2 740	5 607	1 158	81	05	484
Bornem .....	5 034	4 800	9 834	5 425	5 269	10 694	2 382	06	50	449
Breendonk .....	1 552	1 532	3 084	1 682	1 636	3 318	801	28	90	414
Duffel .....	6 295	6 955	13 250	6 585	7 217	13 802	2 272	85	43	607
Gestel .....	85	80	165	—	—	—	—	—	—	—
Hallaar .....	1 232	1 166	2 398	1 278	1 254	2 532	689	94	60	367
Heffen .....	838	777	1 615	859	843	1 702	695	01	19	245
Heindonk .....	280	254	534	286	269	555	367	51	90	151
Heist-op-den-Berg .....	6 489	6 228	12 717	6 828	6 644	13 472	2 893	12	47	466
Hingene .....	2 262	2 103	4 365	2 074	1 992	4 066	1 492	92	80	272
Hombeek .....	1 752	1 686	3 438	1 760	1 747	3 507	965	43	07	363
Itegem .....	2 179	2 079	4 258	2 400	2 256	4 656	1 662	43	55	280
Kessel .....	2 422	2 351	4 773	2 620	2 593	5 213	1 479	09	08	352
Koningshooikt .....	1 792	1 652	3 444	1 801	1 667	3 468	1 675	92	95	207
Leest .....	966	896	1 862	1 042	983	2 025	931	18	65	217
Lier .....	14 060	14 695	28 755	13 757	14 659	28 416	3 293	65	99	863
Liezele .....	593	595	1 188	630	599	1 229	652	82	85	188
Lippelo .....	394	398	792	438	506	944	413	96	00	228
Mariekerke .....	909	875	1 784	987	972	1 959	219	32	20	893
Mechelen .....	31 404	33 368	64 772	31 728	33 738	65 466	2 708	87	61	2 417
Nijlen .....	4 656	4 438	9 094	5 287	5 029	10 316	1 778	62	36	580
O.-L.-V.-Waver .....	2 146	2 379	4 525	2 243	2 422	4 665	1 530	80	80	305
Oppuurs .....	827	769	1 596	858	834	1 692	472	91	30	358
Putte .....	3 373	3 379	6 752	3 445	3 508	6 953	2 278	04	33	305
Puurs .....	3 231	3 171	6 402	3 396	3 271	6 667	1 142	79	05	583
Rijmenam .....	1 952	1 842	3 794	2 169	2 117	4 286	1 722	95	70	249
Ruisbroek .....	1 899	1 844	3 743	2 059	1 960	4 019	823	82	15	488
Schriek .....	1 777	1 701	3 478	2 058	1 943	4 001	1 109	04	20	361
Sint-Amands .....	2 170	2 140	4 310	2 210	2 163	4 373	669	71	10	653
Sint-Katelijne-Waver .....	5 949	5 770	11 719	6 759	6 618	13 377	2 434	92	35	549
Tisselt .....	1 450	1 357	2 807	1 397	1 306	2 703	824	50	35	328
Walem .....	856	836	1 692	872	864	1 736	450	36	58	385
Weert .....	342	296	638	261	209	470	480	40	50	98
Wiekevorst .....	1 273	1 229	2 502	1 332	1 220	2 552	1 126	75	15	226
Willebroek .....	7 731	7 628	15 359	7 816	7 910	15 726	1 020	08	65	1 542
<b>Tot.</b>	<b>135 404</b>	<b>135 916</b>	<b>271 320</b>	<b>140 724</b>	<b>142 238</b>	<b>282 962</b>	<b>50 363</b>	<b>01</b>	<b>35</b>	<b>562</b>

#### ARRONDISSEMENT TURNHOUT

Arendonk .....	4 498	4 364	8 862	5 075	4 844	9 919	5 657	16	00	175
Baarle-Hertog .....	1 043	1 001	2 044	1 092	1 054	2 146	747	74	10	287
Balen .....	7 013	6 683	13 696	7 814	7 296	15 110	5 585	20	57	271
Beerse .....	4 278	3 967	8 245	4 909	4 734	9 643	2 805	28	85	344
Bouwel .....	926	891	1 817	1 068	1 053	2 121	646	51	80	328

GEMEENTEN	Bevolking						Oppervlakte			Bevolkings- dichtheid per km <sup>2</sup> op 31 december 1970
	31 december 1961			31 december 1970			op 31 december 1970			
	Mannen	Vrouwen	Totaal	Mannen	Vrouwen	Totaal	ha	a	ca	
Dessel	3 281	3 210	6 491	3 829	3 676	7 505	2 703	25	95	278
Eindhout	1 036	927	1 963	1 154	1 065	2 219	940	75	30	236
Geel	13 874	13 133	27 007	15 080	14 266	29 346	10 841	98	20	271
Gierle	1 358	1 305	2 663	1 575	1 475	3 050	1 774	52	55	172
Grobbendonk	2 431	2 314	4 745	2 774	2 673	5 447	2 196	90	55	248
Herentals	8 614	8 837	17 451	9 201	9 438	18 639	2 933	20	20	635
Herenthout	3 164	2 889	6 053	3 524	3 249	6 773	2 348	70	45	288
Herselt *	3 537	3 291	6 828	3 826	3 586	7 412	4 049	88	00	183
Hoogstraten *	2 041	2 159	4 200	2 160	2 221	4 381	1 310	88	02	334
Houtvenne	668	649	1 317	718	715	1 433	448	27	45	320
Hulshout	1 655	1 522	3 177	2 009	1 889	3 898	784	63	10	497
Kasterlee	2 398	2 172	4 570	2 873	2 718	5 591	3 223	88	18	173
Lichtaart	1 698	1 654	3 352	1 917	1 856	3 773	2 500	10	35	151
Lille	1 628	1 576	3 204	1 940	1 815	3 755	1 846	32	05	203
Meer	1 456	1 397	2 853	1 569	1 454	3 023	3 797	55	95	80
Meerhout	4 038	3 907	7 945	4 340	4 227	8 567	3 632	96	51	236
Meerle	1 380	1 286	2 666	1 518	1 393	2 911	2 462	66	75	118
Merksplas	2 639	2 273	4 912	2 612	2 453	5 065	4 399	55	69	115
Minderhout	806	695	1 501	972	898	1 870	1 610	10	51	116
Mol	12 646	12 148	24 794	14 663	14 160	28 823	11 418	85	86	252
Morkhoven	533	520	1 053	589	594	1 183	516	31	40	229
Noorderwijk	1 314	1 249	2 563	1 684	1 605	3 289	1 315	59	10	250
Oevel	1 146	1 131	2 277	1 334	1 275	2 609	789	12	80	331
Olen *	3 651	3 472	7 123	4 154	3 984	8 138	2 308	95	05	352
Olmen	1 227	1 139	2 366	1 332	1 193	2 525	1 704	28	57	148
Oud-Turnhout	3 795	3 588	7 383	4 749	4 496	9 245	4 771	01	40	194
Poederlee	727	711	1 438	846	833	1 679	1 146	39	60	146
Poppel	1 070	1 014	2 084	1 138	1 134	2 272	3 146	40	00	72
Ramsel	1 810	1 755	3 565	1 799	1 727	3 526	1 181	35	90	298
Ravels	1 970	1 872	3 842	2 067	1 979	4 046	2 316	01	05	175
Retie	3 028	2 792	5 820	3 432	3 187	6 619	4 156	30	05	159
Rijkvorsel	3 742	3 586	7 328	4 295	4 032	8 327	4 726	82	42	176
Tielen	1 265	1 242	2 507	1 456	1 398	2 854	1 422	85	35	201
Tongerlo *	2 091	1 911	4 002	—	—	—	—	—	—	—
Turnhout	18 055	18 389	36 444	18 626	19 381	38 007	5 605	59	03	678
Varendonk	156	141	297	144	139	283	366	51	05	77
Veerle	1 891	1 846	3 737	2 081	2 000	4 081	1 393	57	60	293
Vlimmeren	722	731	1 453	772	782	1 554	943	43	40	165
Vorselaar	2 599	2 584	5 183	2 768	2 738	5 506	2 764	47	35	199
Vorst	2 638	2 463	5 101	2 881	2 656	5 537	1 549	35	65	357
Vosselaar	2 814	2 708	5 522	3 617	3 535	7 152	1 267	57	45	564
Wechelderzande	791	699	1 490	950	880	1 830	1 091	48	55	168
Weelde	1 437	1 332	2 769	1 624	1 550	3 174	3 723	74	15	85
Westerlo *	3 724	3 573	7 297	7 302	6 871	14 173	4 874	27	45	291
Westmeerbeek *	728	716	1 444	680	701	1 381	505	11	55	273
Wortel	765	616	1 381	689	629	1 318	1 351	08	15	98
Zoerle-Parwijs *	765	706	1 471	—	—	—	—	—	—	—
<b>Tot.</b>	<b>152 560</b>	<b>146 736</b>	<b>299 296</b>	<b>169 221</b>	<b>163 507</b>	<b>332 728</b>	<b>135 604</b>	<b>57</b>	<b>01</b>	<b>245</b>
<b>SAMENVATTING</b>										
Arr. Antwerpen *	425 629	447 110	872 739	447 744	469 815	917 559	100 090	44	81	917
Arr. Mechelen	135 404	135 916	271 320	140 724	142 238	282 962	50 363	01	35	562
Arr. Turnhout	152 560	146 736	299 296	169 221	163 507	332 728	135 604	57	01	245
<b>De provincie</b>	<b>713 593</b>	<b>729 762</b>	<b>1 443 355</b>	<b>757 689</b>	<b>775 560</b>	<b>1 533 249</b>	<b>286 058</b>	<b>03</b>	<b>17</b>	<b>536</b>

GEMEENTEN	Bevolking						Oppervlakte op 31 december 1970			Bevolkings- dichtheid per km <sup>2</sup> op 31 december 1970
	31 december 1961			31 december 1970						
	Mannen	Vrouwen	Totaal	Mannen	Vrouwen	Totaal	ha	a	ca	
<b>PROVINCIE BRABANT</b>										
<b>ARRONDISSEMENT BRUSSEL-HOOFDSTAD</b>										
Anderlecht .....	44 835	49 842	94 677	49 691	54 105	103 796	1 775	70	74	5 845
Audergem - Oudergem .....	13 133	14 467	27 600	16 353	18 193	34 546	902	95	86	3 826
Berchem Sainte-Agathe										
Sint-Agatha-Berchem .....	7 536	8 331	15 867	8 912	10 175	19 087	294	76	69	6 475
Bruxelles - Brussel .....	80 027	90 462	170 489	76 536	84 544	161 080	3 291	96	91	4 893
Etterbeek .....	24 080	28 757	52 837	23 267	27 763	51 030	315	51	63	16 173
Evere .....	10 789	11 671	22 460	12 794	14 163	26 957	509	50	86	5 291
Forest - Vorst .....	23 568	27 935	51 503	25 285	29 850	55 135	624	23	30	8 832
Ganshoren .....	7 124	8 222	15 346	9 728	11 419	21 147	245	36	12	8 619
Ixelles-Elsene .....	41 288	52 923	94 211	38 945	47 505	86 450	634	00	21	13 636
Jette .....	16 038	18 889	34 927	18 367	21 646	40 013	504	43	23	7 932
Koekelberg .....	7 611	8 831	16 442	8 050	9 520	17 570	117	34	69	14 973
Molenbeek-Saint-Jean										
Sint-Jans-Molenbeek .....	29 682	33 846	63 528	32 483	35 928	68 411	588	95	69	11 616
Saint-Gilles - Sint-Gillis .....	24 603	30 498	55 101	25 883	29 172	55 055	252	44	60	21 809
Saint-Josse-ten-Noode -										
Sint-Joost-ten-Node .....	11 066	13 397	24 463	11 165	12 468	23 633	113	35	49	20 849
Schaerbeek - Schaarbeek .....	53 378	63 802	117 180	55 514	63 436	118 950	814	97	37	14 596
Uccle - Ukkel .....	32 854	38 871	71 725	36 387	42 522	78 909	2 290	99	50	3 444
Watermael-Boitsfort -										
Watermaal-Bosvoorde .....	11 018	12 470	23 488	11 759	13 364	25 123	1 293	44	86	1 942
Woluwe-Saint-Lambert -										
Sint-Lambrechts-Woluwe .....	17 539	20 663	38 202	21 695	25 665	47 360	723	51	53	6 546
Woluwe Saint-Pierre -										
Sint-Pieters-Woluwe .....	15 341	17 408	32 749	19 055	21 829	40 884	885	32	43	4 618
<b>Tot.</b>	<b>471 510</b>	<b>551 285</b>	<b>1 022 795</b>	<b>501 869</b>	<b>573 267</b>	<b>1 075 136</b>	<b>16 178</b>	<b>81</b>	<b>71</b>	<b>6 645</b>

**ARRONDISSEMENT HALLE-VILVOORDE**

Alsemberg .....	1 274	1 282	2 556	1 829	1 855	3 684	618	86	10	595
Asse .....	6 114	6 044	12 158	6 493	6 583	13 076	2 787	49	60	469
Beersel .....	1 694	1 719	3 413	2 092	2 198	4 290	631	54	30	679
Beert .....	173	151	324	158	153	311	298	37	40	104
Beigem .....	626	590	1 216	685	660	1 345	387	97	25	347
Bekkerzeel .....	203	190	393	196	187	383	154	59	90	248
Bellingen .....	330	340	670	347	348	695	401	04	70	173
Berg .....	926	941	1 867	1 037	1 111	2 148	888	73	85	242
Bever .....	795	832	1 627	832	855	1 687	1 977	03	58	85
Bogaarden .....	211	217	428	193	198	391	493	93	50	79
Borchtlombeek .....	943	898	1 841	1 023	963	1 986	526	16	69	377
Brussegem .....	1 388	1 331	2 719	1 517	1 446	2 963	1 825	24	20	162
Buizingen .....	2 314	2 362	4 676	2 508	2 625	5 133	413	96	50	1 240
Buken .....	176	184	360	188	185	373	216	40	00	172
Diegem .....	2 199	2 252	4 451	2 442	2 464	4 906	547	20	10	897
Dilbeek .....	5 188	5 603	10 791	7 264	7 844	15 108	1 135	33	25	1 331
Drogenbos .....	1 939	2 087	4 026	2 296	2 544	4 840	248	32	50	1 949
Dworp .....	1 804	1 792	3 596	1 911	1 899	3 810	961	06	94	396
Elewijt .....	1 359	1 369	2 728	1 615	1 652	3 267	661	57	05	494
Elingen .....	138	133	271	127	127	254	299	58	10	85
Epegem .....	1 393	1 394	2 787	1 529	1 549	3 078	847	09	55	363
Essene .....	1 073	1 066	2 139	1 058	1 090	2 148	713	93	10	301
Gaasbeek .....	166	151	317	150	168	318	367	77	12	86
Galmaarden .....	1 268	1 313	2 581	1 292	1 308	2 600	1 161	18	70	224
Goik .....	1 684	1 646	3 330	1 760	1 768	3 528	1 715	10	30	206



GEMEENTEN	Bevolking						Oppervlakte op 31 december 1970			Bevolkings- dichtheid per km <sup>2</sup> op 31 december 1970
	31 december 1961			31 december 1970						
	Mannen	Vrouwen	Totaal	Mannen	Vrouwen	Totaal	ha	a	ca	
Grimbergen	4 632	4 564	9 196	5 877	5 992	11 869	2 217	25	30	535
Groot-Bijgaarden	2 182	2 131	4 313	2 984	2 967	5 951	567	44	40	1 049
Halle	9 387	9 952	19 339	9 673	10 344	20 017	2 950	00	01	679
Hamme	187	166	353	261	240	501	136	04	70	368
Heikruis	328	352	680	291	296	587	767	67	70	76
Hekelgem	1 935	1 961	3 896	2 034	2 068	4 102	808	99	20	507
Herfelingen	638	607	1 245	608	575	1 183	1 112	93	00	106
Herne	1 642	1 732	3 374	1 660	1 797	3 457	2 168	06	90	159
Hoelaart	3 263	3 387	6 650	3 636	3 855	7 491	2 043	72	65	367
Hofstade	1 501	1 529	3 030	1 653	1 690	3 343	576	27	25	580
Huizingen	1 297	1 371	2 668	1 378	1 419	2 797	282	82	60	989
Humbeek	1 340	1 338	2 678	1 438	1 462	2 900	787	08	70	368
Itterbeek	1 294	1 371	2 665	1 534	1 565	3 099	540	60	40	573
Kampenhout	2 040	2 010	4 050	2 069	2 073	4 142	1 529	27	80	271
Kapelle-op-den-Bos	2 172	2 160	4 332	2 415	2 369	4 784	482	45	90	992
Kester	701	677	1 378	675	660	1 335	1 088	84	50	123
Kobbelegem	265	243	508	275	259	534	366	86	30	146
Kraainem	4 006	4 220	8 226	5 577	5 813	11 390	580	38	20	1 963
Leerbeek	442	440	882	511	518	1 029	427	44	80	241
Lembeek	3 062	3 090	6 152	3 112	3 089	6 201	1 075	30	30	577
Liedekerke	4 838	4 764	9 602	5 202	5 280	10 482	901	26	00	1 163
Linkebeek	1 833	1 929	3 762	2 073	2 192	4 265	415	13	30	1 027
Londerzeel	4 169	4 165	8 334	4 781	4 671	9 452	1 817	22	00	520
Lot	1 913	1 966	3 879	1 946	2 000	3 946	505	61	13	780
Machelen	3 483	3 521	7 004	3 450	3 607	7 057	603	78	50	1 169
Malderen	1 718	1 641	3 359	1 806	1 692	3 498	800	30	90	437
Mazenzele	542	520	1 062	551	497	1 048	224	00	00	468
Meise	1 921	1 960	3 881	2 687	2 708	5 395	1 065	23	44	506
Melsbroek	1 034	979	2 013	1 015	1 012	2 027	620	30	40	327
Merchtem	4 157	4 032	8 189	4 517	4 481	8 998	2 084	67	60	432
Mollem	778	833	1 611	856	885	1 741	668	28	50	261
Muizen	2 195	2 163	4 358	2 350	2 401	4 751	690	24	25	688
Nederokkerzeel	651	631	1 282	648	645	1 293	716	25	10	181
Nieuwenrode	643	624	1 267	674	654	1 328	581	81	70	228
Nossegem	887	916	1 803	1 030	1 116	2 146	388	89	10	552
Oetingen	769	782	1 551	785	802	1 587	745	12	30	213
O.L.V.-Lombeek	429	400	829	—	—	—	—	—	—	—
Opwijk	4 643	4 582	9 225	4 885	4 814	9 699	1 746	85	10	555
Oudenaken	125	137	262	122	138	260	246	00	00	106
Overijse	6 118	6 271	12 389	7 907	8 274	16 181	4 443	57	49	364
Pamel	2 627	2 566	5 193	—	—	—	—	—	—	—
Pepingen	654	686	1 340	658	663	1 321	1 307	53	10	101
Perk	820	840	1 660	888	902	1 790	780	89	20	229
Peutie	985	940	1 925	1 028	998	2 026	305	95	30	662
Ramsdonk	631	603	1 234	711	722	1 433	431	41	30	332
Relegem	320	311	631	417	424	841	356	44	10	236
Roosdaal	—	—	—	3 859	3 850	7 709	1 720	35	54	45
Ruisbroek	2 618	2 688	5 306	2 910	2 914	5 824	354	30	20	1 644
Schepdaal	1 692	1 698	3 390	1 901	1 856	3 757	820	70	30	458
Sint-Genesius-Rode (Rhode-Saint-Genèse)	5 556	5 712	11 268	7 001	7 332	14 333	2 274	20	38	630
Sint-Katharina-Lombeek	2 072	1 976	4 048	2 294	2 214	4 508	630	63	60	715
Sint-Kwintens-Lennik	2 279	2 336	4 615	2 496	2 501	4 997	1 578	80	85	317
Sint-Laureins-Berchem	120	104	224	126	124	250	116	96	95	214
Sint-Martens-Bodegem	660	711	1 371	824	850	1 674	566	97	00	295
Sint-Martens-Lennik	930	889	1 819	1 111	1 077	2 188	1 156	11	70	189
Sint-Pieters-Kapelle	632	627	1 259	619	617	1 236	1 180	98	40	105
Sint-Pieters-Leeuw	7 338	7 664	15 002	8 280	8 576	16 856	2 316	45	20	728
Sint-Stevens-Woluwe	1 665	1 740	3 405	1 952	2 015	3 967	545	78	90	727
Sint-Ulriks-Kapelle	642	675	1 317	675	731	1 406	485	37	00	290
Steenhuffel	1 212	1 195	2 407	1 236	1 263	2 499	1 002	65	20	249

GEMEENTEN	Bevolking						Oppervlakte op 31 december 1970			Bevolkings- dichtheid per km <sup>2</sup> op 31 december 1970
	31 december 1961			31 december 1970						
	Mannen	Vrouwen	Totaal	Mannen	Vrouwen	Totaal	ha	a	ca	
Steenokkerzeel	1 646	1 631	3 277	2 044	1 993	4 037	943	74	90	428
Sterrebeek	1 905	1 914	3 819	2 681	2 735	5 416	926	04	90	585
Strijtem	583	653	1 236	—	—	—	—	—	—	—
Strombeek-Bever	4 121	4 533	8 654	5 413	5 820	11 233	466	87	95	2 406
Terafene	1 595	1 543	3 138	1 686	1 677	3 363	244	38	90	1 376
Ternat	2 020	2 015	4 035	2 277	2 296	4 573	961	53	40	476
Tollembeek	1 300	1 261	2 561	1 272	1 232	2 504	1 362	76	50	184
Vilvoorde	15 117	16 324	31 441	16 848	17 785	34 633	1 849	92	18	1 872
Vlezenbeek	1 039	1 033	2 072	1 171	1 199	2 370	1 002	96	20	236
Vollezele	798	787	1 585	769	795	1 564	972	29	70	161
Wambeek	949	955	1 904	1 043	1 010	2 053	855	08	12	240
Weerde	950	970	1 920	1 064	1 037	2 101	402	94	80	521
Wemmel	4 806	5 234	10 040	6 064	6 567	12 631	873	94	70	1 445
Wezembeek-Oppem	4 289	4 262	8 551	5 421	5 478	10 899	681	86	80	1 598
Woilvertem	2 397	2 408	4 805	2 734	2 748	5 482	2 038	61	50	269
Zaventem	4 426	4 753	9 179	5 144	5 481	10 625	900	90	90	1 179
Zellik	1 969	1 962	3 931	3 285	3 374	6 659	628	13	00	1 060
Zemst	1 976	1 914	3 890	1 911	1 924	3 835	1 834	87	00	209
<b>Tot.</b>	<b>205 877</b>	<b>210 117</b>	<b>415 994</b>	<b>235 301</b>	<b>241 480</b>	<b>476 781</b>	<b>94 933</b>	<b>07</b>	<b>37</b>	<b>502</b>

ARRONDISSEMENT LEUVEN

Aarschot	6 036	6 087	12 123	6 182	6 292	12 474	1 713	91	13	728
Assent	785	724	1 509	774	761	1 535	957	87	06	160
Attenhoven	1 011	920	1 931	1 135	1 089	2 224	899	68	52	247
Attenrode	484	445	929	465	434	899	457	62	32	196
Averbode	1 619	1 485	3 104	1 677	1 545	3 222	903	52	45	357
Baal	1 448	1 363	2 811	1 495	1 478	2 973	729	84	00	407
Begijnendijk	1 984	1 979	3 963	2 289	2 267	4 556	988	66	50	461
Bekkevoort	1 477	1 349	2 826	1 571	1 442	3 013	1 982	32	50	152
Bertem	1 448	1 578	3 026	1 591	1 757	3 348	1 059	09	40	316
Betekom	1 832	1 748	3 580	1 957	1 848	3 805	1 208	13	00	315
Bierbeek	1 354	1 094	2 448	1 405	1 151	2 556	2 276	37	12	112
Binkom	657	599	1 256	641	596	1 237	778	74	90	159
Blanden	546	535	1 081	678	645	1 323	414	18	80	319
Boortmeerbeek	2 086	2 013	4 099	2 256	2 300	4 556	963	48	00	473
Bost	653	606	1 259	—	—	—	—	—	—	—
Boutersem	951	854	1 805	2 527	2 385	4 912	2 310	80	70	213
Budingem	1 088	1 073	2 161	1 110	1 083	2 193	1 217	05	90	180
Bunsbeek	923	896	1 819	993	940	1 933	1 165	04	70	166
Deurne	515	485	1 000	625	592	1 217	639	19	50	190
Diest	4 844	4 972	9 816	4 590	4 909	9 499	321	21	74	2 957
Dormaal	330	301	631	—	—	—	—	—	—	—
Drieslinter	702	679	1 381	753	749	1 502	624	00	00	241
Duisburg	1 047	1 033	2 080	1 108	1 101	2 209	692	03	30	319
Eliksem	136	149	285	—	—	—	—	—	—	—
Erps-Kwerps	1 789	1 761	3 550	1 994	2 034	4 028	1 592	60	10	253
Everberg	874	860	1 734	1 017	997	2 014	923	47	45	218
Ezemaal	239	228	467	—	—	—	—	—	—	—
Geetbets	1 664	1 523	3 187	1 637	1 514	3 151	1 593	07	60	198
Geirode	862	815	1 677	880	829	1 709	688	09	20	248
Giabeek-Zuurbeemde	587	602	1 189	605	641	1 246	705	27	50	177
Goetsenhoven	532	487	1 019	513	483	996	967	36	10	103
Grazen	304	262	566	—	—	—	—	—	—	—
Haacht	2 040	2 026	4 066	2 212	2 224	4 436	1 539	31	70	288
Haasrode	756	738	1 494	954	1 008	1 962	1 512	64	58	130
Hakendover	687	689	1 376	690	699	1 389	797	96	95	174

GEMEENTEN	Bevolking						Oppervlakte op 31 december 1970			Bevolkings- dichtheid per km <sup>2</sup> op 31 december 1970
	31 december 1961			31 december 1970						
	Mannen	Vrouwen	Totaal	Mannen	Vrouwen	Totaal	ha	a	ca	
Halle-Booienhoven .....	995	1 024	2 019	1 266	1 271	2 537	1 736	26	94	146
Helen-Bos .....	192	205	397	193	220	413	753	06	30	55
Herent .....	4 426	4 553	8 979	5 226	5 401	10 627	1 757	17	30	605
Hever .....	1 458	1 403	2 861	1 825	1 790	3 615	888	10	40	407
Heverlee .....	7 885	8 161	16 046	9 386	9 559	18 945	1 936	10	40	979
Hoegaarden .....	2 339	2 418	4 757	2 376	2 543	4 919	1 750	51	05	281
Hoeleden .....	616	583	1 199	602	593	1 195	846	32	79	141
Holsbeek .....	1 292	1 253	2 545	1 361	1 348	2 709	1 040	22	40	260
Honsem .....	—	—	—	1 285	1 219	2 504	2 354	30	00	106
Houwaart .....	583	500	1 083	578	490	1 068	725	51	60	147
Huldenberg .....	862	1 010	1 872	951	1 068	2 019	1 083	29	00	186
Kagevinne .....	1 038	992	2 030	1 182	1 165	2 347	1 060	94	90	221
Kapellen .....	526	496	1 022	520	499	1 019	511	69	60	199
Keerbergen .....	2 837	2 717	5 554	3 293	3 235	6 528	1 841	19	40	355
Kerkom .....	510	477	987	—	—	—	—	—	—	—
Kersbeek-Miskom .....	667	583	1 250	618	556	1 174	1 098	94	60	107
Kessel-Lo .....	9 889	10 209	20 098	11 346	11 758	23 104	1 335	93	00	1 729
Korbeek-Dijle .....	379	315	694	357	307	664	412	33	40	161
Korbeek-Lo .....	1 578	1 666	3 244	1 946	2 048	3 994	651	98	70	613
Kortenaken .....	1 235	1 138	2 373	1 298	1 219	2 517	1 404	82	90	179
Kortenberg .....	2 050	2 427	4 477	2 309	2 786	5 095	421	02	00	1 210
Kortrijk-Dutseel .....	730	686	1 416	684	676	1 360	845	58	60	161
Kumtich .....	966	941	1 907	1 571	1 569	3 140	2 206	00	50	142
Laar .....	257	271	528	—	—	—	—	—	—	—
Landen .....	2 475	2 495	4 970	2 809	2 931	5 740	962	54	32	596
Langdorp .....	2 297	2 223	4 520	2 707	2 562	5 269	2 051	11	80	257
Leefdaal .....	1 229	1 187	2 416	1 406	1 350	2 756	1 510	45	10	182
Leuven .....	15 547	16 977	32 524	14 819	15 804	30 623	551	69	55	5 551
Linden .....	752	766	1 518	1 038	1 030	2 068	598	60	70	345
Loonbeek .....	322	324	646	327	350	677	456	31	70	148
Lovenjoel .....	696	1 018	1 714	677	1 027	1 704	668	17	50	255
Lubbeek .....	2 049	2 046	4 095	2 124	2 088	4 212	2 391	94	60	176
Meensel-Kiezegem .....	494	475	969	536	530	1 066	651	79	80	164
Meerbeek .....	613	612	1 225	663	673	1 336	513	89	90	260
Meldert .....	447	406	853	—	—	—	—	—	—	—
Melkwezer .....	263	236	499	—	—	—	—	—	—	—
Messelbroek .....	685	634	1 319	786	717	1 503	578	33	40	260
Molenbeek-Wersbeek .....	620	546	1 166	609	557	1 166	772	69	10	151
Molensede .....	971	896	1 867	1 139	1 095	2 234	1 205	38	40	185
Neerhespen .....	224	204	428	—	—	—	—	—	—	—
Neerijse .....	615	638	1 253	630	662	1 292	1 044	00	80	124
Neerlanden .....	170	186	356	—	—	—	—	—	—	—
Neerlinter .....	722	696	1 418	716	694	1 410	612	65	00	230
Neervelp .....	253	226	479	—	—	—	—	—	—	—
Neerwinden .....	494	515	1 009	1 577	1 640	3 217	1 966	76	40	164
Nieuwrode .....	976	906	1 882	998	891	1 889	1 284	98	60	147
Oorbeek .....	163	142	305	—	—	—	—	—	—	—
Oplinter .....	1 032	1 000	2 032	1 085	1 031	2 116	1 102	28	60	192
Opveip .....	368	365	733	—	—	—	—	—	—	—
Orsmaal-Gussenhoven .....	388	400	788	—	—	—	—	—	—	—
Orsmaal .....	—	—	—	1 110	1 082	2 192	1 635	26	55	134
Ottenburg .....	642	597	1 239	687	670	1 357	653	79	10	208
Oud-Heverlee .....	945	841	1 786	1 058	1 064	2 122	755	73	40	281
Outgaarden .....	336	363	699	318	325	643	522	58	96	123
Overhespen .....	246	228	474	—	—	—	—	—	—	—
Overwinden .....	335	311	646	—	—	—	—	—	—	—
Pellenberg .....	529	509	1 038	553	564	1 117	809	15	00	138
Ransberg .....	413	371	784	414	366	780	532	23	00	147
Rillaar .....	2 362	2 308	4 670	2 559	2 496	5 055	1 587	40	30	318
Roosbeek .....	660	673	1 333	—	—	—	—	—	—	—

GEMEENTEN	Bevolking						Oppervlakte op 31 december 1970 ha a ca	Bevolkings- dichtheid per km <sup>2</sup> op 31 december 1970
	31 december 1961			31 december 1970				
	Mannen	Vrouwen	Totaal	Mannen	Vrouwen	Totaal		
Rotselaar .....	2 304	2 196	4 500	2 433	2 346	4 779	1 835 00 00	260
Rummen .....	980	925	1 905	1 342	1 262	2 604	1 923 58 70	135
Rumsdorp .....	128	137	265	—	—	—	—	—
schaffen .....	1 529	1 565	3 094	1 877	1 793	3 670	2 195 18 20	167
cherpenheuvel .....	3 065	3 116	6 181	3 076	3 139	6 215	682 44 70	911
Sint-Agatha-Rode .....	421	400	821	449	448	897	723 05 10	124
Sint-Joris-Weert .....	535	544	1 079	583	604	1 187	394 50 90	301
Sint-Joris-Winge .....	908	919	1 827	955	975	1 930	1 198 57 60	161
Sint-Margriete-Houtem .....	440	395	835	450	422	872	428 21 20	204
Sint-Pieters-Rode .....	427	422	849	427	380	807	677 48 20	119
Tervuren .....	4 278	4 487	8 765	5 415	5 687	11 102	1 960 36 62	566
Testelt .....	1 306	1 224	2 530	1 458	1 354	2 812	670 00 45	420
Tielt .....	1 842	1 848	3 690	1 921	1 822	3 743	1 844 88 40	203
Tienen .....	11 067	11 669	22 736	11 753	12 381	24 134	1 887 81 29	1 278
Tildonk .....	819	1 228	2 047	791	1 209	2 000	731 44 30	273
Tremelo .....	2 233	2 143	4 376	2 643	2 449	5 092	1 199 02 50	425
Vaalbeek .....	167	127	294	177	146	323	257 21 00	126
Veltem-Beisem .....	1 356	1 410	2 766	1 577	1 580	3 157	963 52 70	328
Vertrijk .....	393	390	783	—	—	—	—	—
Vissenaken .....	572	559	1 131	—	—	—	—	—
Vossem .....	874	897	1 771	954	996	1 950	640 41 70	304
Waanrode .....	908	842	1 750	921	821	1 742	871 80 60	200
Waasmont .....	496	511	1 007	—	—	—	—	—
Walsbets .....	175	193	368	—	—	—	—	—
Walshoutem .....	698	707	1 405	1 402	1 454	2 856	1 497 56 46	191
Wange .....	135	135	270	—	—	—	—	—
Webbekom .....	470	461	931	651	649	1 300	1 041 18 00	125
Werchter .....	1 448	1 313	2 761	1 367	1 287	2 654	1 162 98 10	228
Wespelaar .....	1 288	1 295	2 583	1 402	1 435	2 837	542 67 90	523
Wezemaal .....	1 314	1 314	2 628	1 437	1 467	2 904	914 39 70	318
Wezeren .....	119	103	222	—	—	—	—	—
Willebringen .....	345	328	673	—	—	—	—	—
Wilsele .....	3 513	3 504	7 017	4 055	4 064	8 119	885 73 30	917
Winksele .....	909	905	1 814	1 428	1 462	2 890	1 060 44 95	273
Wommersom .....	806	769	1 575	829	811	1 640	771 46 40	213
Zichem .....	2 557	2 505	5 062	2 753	2 682	5 435	1 565 05 07	347
Zoutleeuw .....	1 250	1 299	2 549	1 317	1 338	2 655	963 21 05	276
<b>Tot.</b>	<b>181 008</b>	<b>182 091</b>	<b>363 099</b>	<b>193 685</b>	<b>195 775</b>	<b>389 460</b>	<b>116 193 05 17</b>	<b>335</b>

#### ARRONDISSEMENT NIJVEL

Archennes .....	400	413	813	536	541	1 077	428 67 00	251
Autre-Eglise .....	392	450	842	366	402	768	818 26 63	94
Baisy-Thy .....	1 057	1 080	2 137	1 089	1 153	2 242	2 867 92 91	78
Baulers .....	569	578	1 147	639	626	1 265	1 073 71 44	118
Beauvechain .....	983	825	1 808	803	812	1 615	1 263 06 20	128
Bierges .....	1 076	1 190	2 266	1 456	1 551	3 007	958 48 60	314
Bierghes .....	471	450	921	407	431	838	1 025 76 80	82
Biez .....	237	233	470	300	218	518	576 15 85	90
Bomal .....	125	117	242	—	—	—	—	—
Bonlez .....	141	149	290	205	201	406	856 85 25	47
Bornival .....	148	130	278	137	133	270	456 74 40	59
Bossut-Gottechain .....	554	576	1 130	572	616	1 188	1 492 98 70	80
Bousval .....	842	868	1 710	1 048	969	2 017	1 161 06 18	174
Braine-l'Alleud .....	6 855	7 168	14 023	9 095	9 436	18 531	3 005 80 66	617
Braine-le-Château .....	2 145	2 195	4 340	2 263	2 393	4 656	1 440 49 55	323

GEMEENTEN	Bevolking						Oppervlakte op 31 december 1970			Bevolkings- dichtheid per km <sup>2</sup> op 31 december 1970
	31 december 1961			31 december 1970						
	Mannen	Vrouwen	Totaal	Mannen	Vrouwen	Totaal	ha	a	ca	
Céroux-Mousty .....	987	1 052	2 039	1 256	1 392	2 648	1 077	85	52	246
Chastre-Villeroux-Blanmont .....	736	770	1 506	781	833	1 614	1 050	60	10	154
Chaumont-Gistoux .....	711	706	1 417	795	798	1 593	1 343	10	00	119
Clabecq .....	1 529	1 497	3 026	1 912	1 866	3 778	413	31	43	914
Corbais .....	270	274	544	276	283	559	608	33	40	92
Corroy-le-Grand .....	440	441	881	429	441	870	1 463	29	10	59
Cortil-Noirmont .....	425	446	871	438	483	921	1 065	17	69	86
Court-Saint-Etienne .....	2 594	2 764	5 358	2 685	2 777	5 462	2 433	99	10	224
Couture-Saint-Germain .....	278	272	550	362	351	713	377	02	10	189
Dion-le-Mont .....	244	258	502	—	—	—	—	—	—	—
Dion-le-Val .....	149	144	293	—	—	—	—	—	—	—
Dion-Valmont .....	—	—	—	450	491	941	888	52	01	106
Dongelberg .....	194	214	408	190	212	402	562	57	10	71
Enines .....	180	173	353	—	—	—	—	—	—	—
Folx-les-Caves .....	225	238	463	—	—	—	—	—	—	—
Geest-Gérompont - Petit-Rosière ..*	356	379	735	—	—	—	—	—	—	—
Genappe .....	792	925	1 717	785	877	1 662	58	78	85	2 827
Gentignes .....	294	274	568	270	267	537	814	66	69	66
Genval .....	2 595	2 769	5 364	3 058	3 323	6 381	451	55	05	1 413
Gérompont .....	—	—	—	652	637	1 289	1 755	58	32	73
Glabais .....	255	264	519	250	253	503	749	27	26	67
Glimes .....	179	174	353	168	194	362	658	97	10	55
Grand-Rosière-Hottomont .....	254	264	518	241	266	507	733	75	35	69
Grez-Doiceau .....	1 369	1 422	2 791	1 472	1 577	3 049	2 098	99	14	145
Hamme-Mille .....	609	615	1 224	659	702	1 361	764	20	20	178
Haut-Ittre .....	239	241	480	230	226	456	615	22	42	74
Héவில் .....	505	520	1 025	571	589	1 160	784	46	20	148
Houtain-le-Val .....	398	419	817	415	430	845	1 039	21	76	81
Huppaye .....	430	470	900	376	418	794	745	67	70	106
Incourt .....	279	324	603	262	306	568	388	94	50	146
Ittre .....	990	1 044	2 034	976	1 037	2 013	2 114	75	77	95
Jandrain-Jandrenouille .....	424	456	880	422	448	870	1 143	93	12	76
Jauche .....	679	750	1 429	1 049	1 148	2 197	1 509	51	72	146
Jauchelette .....	124	176	300	113	161	274	312	27	35	88
Jodoigne .....	2 043	2 219	4 262	1 964	2 168	4 132	1 513	14	86	273
Jodoigne-Souveraine .....	197	182	379	201	195	396	529	10	34	75
La Hulpe .....	2 360	2 508	4 868	2 719	3 011	5 730	1 555	94	05	368
Lasne-Chapelle-Saint-Lambert .....	929	979	1 908	1 087	1 163	2 250	1 376	12	10	164
Lathuy .....	249	265	514	215	257	472	690	87	10	68
L'Écluse .....	151	139	290	126	123	249	390	64	00	64
Lillois-Witterzée .....	657	697	1 354	867	916	1 783	967	57	18	184
Limal .....	1 676	1 725	3 401	1 958	2 016	3 974	1 174	27	00	338
Limelette .....	968	984	1 952	1 121	1 192	2 313	593	83	30	390
Linsmeau .....	203	212	415	194	205	399	397	84	15	100
Longueville .....	232	232	464	204	215	419	446	17	25	94
Loupoigne .....	741	742	1 483	774	750	1 524	681	18	00	224
Malèves-Sainte-Marie-Wastines .....	270	249	519	256	242	498	751	86	55	66
Maransart .....	183	159	342	219	216	435	516	37	61	84
Marbais .....	987	1 101	2 088	958	1 028	1 986	1 344	32	76	108
Marilles .....	278	285	563	262	263	525	698	27	95	75
Mélin .....	404	392	796	393	373	766	1 152	13	20	66
Mellery .....	252	263	515	255	273	528	381	30	53	138
Monstreux .....	113	115	228	102	105	207	323	10	40	64
Mont-Saint-André .....	214	210	424	—	—	—	—	—	—	—
Mont-Saint-Guibert .....	831	839	1 670	820	831	1 651	470	55	70	351
Neerheyllissem .....	974	896	1 870	918	907	1 825	785	22	71	232
Nethen .....	687	686	1 373	763	761	1 524	956	53	90	159
Nil-Saint-Vincent-Saint-Martin .....	539	536	1 075	503	499	1 002	1 144	51	60	88
Nivelles .....	6 861	7 484	14 345	7 750	8 376	16 126	3 439	81	00	469
Nodebais .....	223	220	443	222	232	454	560	79	50	81

GEMEENTEN	Bevolking						Oppervlakte op 31 december 1970			Bevolkings- dichtheid per km <sup>2</sup> op 31 december 1970
	31 december 1961			31 december 1970						
	Mannen	Vrouwen	Totaal	Mannen	Vrouwen	Totaal	ha	a	ca	
Noduwez	295	286	581	287	282	569	755	12	50	75
Noville-sur-Mehaigne	349	339	688	338	330	668	706	28	60	95
Ohain	1 243	1 320	2 563	1 692	1 880	3 572	2 089	58	70	171
Oisquercq *	369	371	740	—	—	—	—	—	—	—
Ophain-Bois-Seigneur-Isaac	781	811	1 592	826	875	1 701	1 403	19	76	121
Opheylissem	354	362	716	333	312	645	505	29	10	128
Opprebais	556	550	1 106	475	520	995	1 213	95	60	82
Orbais	259	245	504	255	270	525	553	30	00	95
Orp-le-Grand	981	1 033	2 014	988	1 023	2 011	942	09	70	213
Ottignies	2 453	2 650	5 103	3 010	3 129	6 139	1 381	99	10	444
Perwez	1 342	1 388	2 730	1 409	1 496	2 905	1 563	15	25	186
Piértrain	411	409	820	346	382	728	738	44	70	99
Pièrebais	287	327	614	287	321	608	782	27	20	78
Plancenoit	366	371	737	465	455	920	627	35	70	147
Quenast	1 251	1 298	2 549	1 306	1 371	2 677	497	08	60	539
Ramillies-Offus	297	299	596	277	291	568	812	63	70	70
Rebecq-Rognon	1 838	1 895	3 733	1 800	1 944	3 744	1 778	98	45	210
Rixensart	3 214	3 521	6 735	4 423	4 684	9 107	852	23	40	1 069
Rosières	570	605	1 175	768	822	1 590	449	48	55	354
Roux-Miroir	202	171	373	155	165	320	759	11	91	42
Saint-Géry	163	181	344	176	191	367	351	30	90	104
Saint-Jean-Geest	287	316	603	275	271	546	758	77	25	72
Saint-Remy-Geest	168	172	340	147	147	294	535	27	10	55
Saintes	1 342	1 370	2 712	1 305	1 377	2 682	1 592	91	20	168
Sart-Dames-Avelines	898	918	1 816	877	878	1 755	1 150	55	81	153
Thines	134	115	249	156	126	282	766	25	30	37
Thorembais-les-Béguines	257	256	513	243	256	499	843	54	15	59
Thorembais-Saint-Trond	435	455	890	418	443	861	1 372	16	20	63
Tilly	524	543	1 067	536	563	1 099	661	83	17	166
Tourinnes-la-Grosse	376	399	775	420	433	853	874	00	35	98
Tourinnes-Saint-Lambert	608	607	1 215	586	603	1 189	1 256	89	20	95
Tubize *	4 716	4 767	9 483	5 687	5 820	11 507	1 853	94	92	621
Vieux-Genappe	657	646	1 303	631	655	1 286	1 845	22	74	70
Villers-la-Ville	601	628	1 229	589	611	1 200	554	77	73	216
Virginal-Samme	1 053	1 083	2 136	1 059	1 092	2 151	774	75	89	278
Walhain-Saint-Paul	826	846	1 672	806	817	1 623	1 390	71	41	117
Waterloo	5 749	6 097	11 846	8 654	9 110	17 764	1 643	94	06	1 081
Wauthier-Braine	956	1 023	1 979	1 003	1 072	2 075	839	10	95	247
Wavre	4 703	5 003	9 706	5 758	6 009	11 767	2 146	00	40	548
Ways	324	348	672	337	367	704	742	10	85	95
Zétrud-Lumay *	327	329	656	295	310	605	618	50	14	98
<b>Tot.</b>	<b>101 472</b>	<b>105 829</b>	<b>207 301</b>	<b>114 708</b>	<b>120 288</b>	<b>234 996</b>	<b>109 775</b>	<b>29</b>	<b>00</b>	<b>214</b>
<b>SAMENVATTING</b>										
Arr. Brussel-Hoofdstad *	471 510	551 285	1 022 795	501 869	573 267	1 075 136	16 178	81	71	6 645
Arr. Halle-Vilvoorde *	205 877	210 117	415 994	235 301	241 480	476 781	94 933	07	37	502
Arr. Leuven *	181 008	182 091	363 099	193 685	195 775	389 460	116 193	05	17	335
Arr. Nijvel *	101 472	105 829	207 301	114 708	120 288	234 996	109 775	29	00	214
<b>De provincie</b>	<b>959 867</b>	<b>1 049 322</b>	<b>2 009 189</b>	<b>1 045 563</b>	<b>1 130 810</b>	<b>2 176 373</b>	<b>337 080</b>	<b>23</b>	<b>25</b>	<b>646</b>
<b>PROVINCIE HENEGOUWEN</b>										
<b>ARRONDISSEMENT AAT</b>										
Anvaing	566	617	1 183	587	622	1 209	991	68	00	122
Arbre	279	266	545	304	316	620	314	83	10	197
Arc-Aimères *	404	391	795	—	—	—	—	—	—	—
Arc-Wattripont *	—	—	—	496	453	949	1 383	58	40	69
Ath	5 220	5 745	10 965	5 380	5 785	11 165	1 552	50	98	719

GEMEENTEN	Bevolking						Oppervlakte op 31 december 1970 ha a ca	Bevolkings- dichtheid per km <sup>2</sup> op 31 december 1970
	31 december 1961			31 december 1970				
	Mannen	Vrouwen	Totaal	Mannen	Vrouwen	Totaal		
Attre .....	239	264	503	249	231	480	380 77 50	126
Aubechies .....	79	76	155	79	79	158	282 17 21	56
Basècles .....	2 082	2 195	4 277	2 012	2 152	4 164	861 31 44	483
Belœil .....	1 128	1 200	2 328	1 096	1 152	2 248	1 017 76 65	221
Bernissart .....	1 575	1 639	3 214	2 713	2 821	5 534	1 691 34 27	327
Blicquy .....	419	427	846	387	389	776	910 80 40	85
Bouvignies .....	314	321	635	296	298	594	469 96 10	126
Brugellette .....	777	836	1 613	735	806	1 541	931 36 70	165
Buissenal .....	276	268	544	248	246	494	608 67 20	81
Chièvres .....	1 673	1 622	3 295	1 598	1 685	3 283	2 408 98 40	136
Cordes .....	95	115	210	87	106	193	440 05 10	44
Dergneau .....	360	338	698	359	363	722	469 76 90	154
Ellezelles .....	1 997	2 091	4 088	1 719	1 837	3 556	2 115 92 17	168
Ellignies-Sainte-Anne .....	429	476	905	431	453	884	1 108 82 10	80
Flobecq ( <i>Vloesberg</i> ) .....	1 608	1 706	3 314	1 451	1 591	3 042	2 300 88 29	132
Forest .....	211	250	461	196	224	420	571 43 10	73
Fouleng .....	61	71	132	57	65	122	263 90 80	46
Frasnes-lez-Buissenal .....	1 346	1 425	2 771	1 283	1 411	2 694	1 944 98 10	139
Gages .....	173	172	345	149	161	310	549 62 90	56
Ghislenghien .....	341	371	712	372	386	758	617 92 00	123
Gibecq .....	137	152	289	123	132	255	651 09 30	39
Gondregnies .....	67	65	132	65	64	129	371 48 50	35
Grandglise .....	526	545	1 071	—	—	—	—	—
Grosage .....	168	181	349	143	144	287	584 51 20	49
Hacquegnies .....	232	223	455	230	240	470	741 44 10	63
Harchies .....	1 316	1 270	2 586	—	—	—	—	—
Hellebecq .....	288	297	585	289	284	573	560 21 90	102
Herquegies .....	98	120	218	86	104	190	292 48 85	65
Houtaing .....	280	258	538	249	246	495	452 17 30	109
Huissignies .....	570	585	1 155	537	609	1 146	607 98 00	188
Irchonwelz .....	494	447	941	543	560	1 103	412 84 00	267
Isières .....	441	436	877	433	475	908	694 70 20	131
Ladeuze .....	440	402	842	406	386	792	553 95 30	143
Lahamaide .....	258	269	527	227	230	457	773 87 40	59
Lanquesaint .....	186	162	348	170	160	330	306 30 00	108
Maffle .....	763	745	1 508	715	756	1 471	314 15 10	468
Mainvault .....	591	569	1 160	564	561	1 125	1 347 32 30	83
Meslin-l'Évêque .....	488	531	1 019	506	525	1 031	1 206 32 60	85
Mévergnies-lez-Lens .....	313	311	624	272	289	561	447 57 00	125
Moulbaix .....	274	290	564	257	260	517	462 20 80	112
Moustier .....	399	400	799	381	372	753	927 15 50	81
Oeudeghien .....	365	375	740	333	344	677	1 022 59 65	66
Ormeignies .....	418	428	846	407	437	844	1 086 10 10	78
Ostiches .....	310	288	598	270	268	538	859 16 60	63
Pommerœul .....	837	774	1 611	1 284	1 228	2 512	1 611 56 14	156
Quevaucamps .....	1 410	1 543	2 953	1 493	1 586	3 079	903 88 31	341
Ramegnies .....	113	109	222	100	90	190	144 08 70	132
Rebaix .....	395	395	790	377	380	757	589 58 30	128
Saint-Sauveur .....	746	764	1 510	724	714	1 438	1 279 98 40	112
Stambruges .....	653	728	1 381	1 167	1 291	2 458	1 115 79 44	220
Thumaide .....	276	263	539	244	232	476	419 40 00	113
Tongre-Notre-Dame .....	275	285	560	279	292	571	520 23 50	110
Tongre-Saint-Martin .....	67	75	142	—	—	—	—	—
Tourpes .....	386	382	768	390	375	765	918 73 80	83
Ville-Pommerœul .....	512	508	1 020	—	—	—	—	—
Villers-Notre-Dame .....	82	102	184	79	90	169	158 80 00	106
Villers-Saint-Amand .....	219	216	435	237	221	458	673 36 00	68
Wadelincourt .....	159	151	310	151	139	290	300 63 40	96
Wodecq .....	669	673	1 342	616	609	1 225	1 580 88 20	77
<b>Tot.</b>	<b>37 873</b>	<b>39 199</b>	<b>77 072</b>	<b>36 631</b>	<b>38 325</b>	<b>74 956</b>	<b>49 081 67 70</b>	<b>153</b>

GEMEENTEN	Bevolking						Oppervlakte op 31 december 1970			Bevolkings- dichtheid per km <sup>2</sup> op 31 december 1970
	31 december 1961			31 december 1970						
	Mannen	Vrouwen	Totaal	Mannen	Vrouwen	Totaal	ha	a	ca	
<b>ARRONDISSEMENT CHARLEROI</b>										
Acoz .....	742	736	1 478	880	905	1 785	692	10	80	258
Aiseau .....	1 962	2 005	3 967	2 003	2 059	4 062	773	26	20	525
Arquennes .....	985	1 013	1 998	926	991	1 917	1 502	03	70	128
Bellecourt .....	693	664	1 357	—	—	—	—	—	—	—
Boignée .....	306	288	594	275	230	505	308	30	90	164
Bois-d'Haine .....	1 951	2 098	4 049	2 054	2 145	4 199	318	66	70	1 318
Bouffloux .....	2 819	2 826	5 645	2 743	2 680	5 423	820	55	09	661
Brye .....	152	161	313	150	152	302	454	41	10	66
Buzet .....	513	514	1 027	507	540	1 047	823	30	00	127
Chapelle-lez-Herlaimont .....	4 491	4 616	9 107	4 496	4 663	9 159	820	56	85	1 116
Charleroi .....	12 486	13 689	26 175	11 184	12 505	23 689	365	92	86	6 474
Châtelet .....	7 454	7 924	15 378	7 070	7 682	14 752	1 141	86	56	1 292
Châtelineau .....	9 796	9 967	19 763	9 275	9 729	19 004	755	69	30	2 515
Couillet .....	7 111	7 313	14 424	6 944	7 340	14 284	500	72	40	2 853
Courcelles .....	8 422	8 853	17 275	8 219	8 796	17 015	1 498	08	58	1 136
Dampremy .....	5 132	5 110	10 242	4 536	4 649	9 185	277	93	06	3 305
Familleureux .....	1 028	1 048	2 076	1 229	1 246	2 475	737	24	10	336
Farciennes .....	5 646	5 582	11 228	5 212	5 238	10 450	933	00	40	1 120
Fayt-lez-Manage .....	2 758	2 915	5 673	2 688	2 874	5 562	262	38	00	2 120
Feluy .....	978	1 049	2 027	961	1 041	2 002	1 615	61	90	124
Fleurus .....	4 044	4 230	8 274	4 098	4 425	8 523	1 506	57	80	566
Fontaine-l'Évêque .....	4 488	4 542	9 030	4 671	4 742	9 413	1 143	88	11	823
Forchies-la-Marche .....	3 167	3 276	6 443	3 035	3 134	6 169	636	59	40	969
Frasnes-lez-Gosselies .....	1 210	1 306	2 516	1 229	1 295	2 524	1 430	04	10	176
Gerpinnes .....	1 265	1 241	2 506	1 523	1 487	3 010	2 440	30	90	123
Gilly .....	11 607	12 251	23 858	11 172	12 069	23 241	730	27	68	3 182
Godarville .....	1 087	1 136	2 223	1 059	1 070	2 129	277	68	70	767
Gosselies .....	5 278	5 732	11 010	5 102	5 622	10 724	1 187	96	17	903
Gougnies .....	392	386	778	408	390	798	467	09	15	171
Goutroux .....	1 276	1 288	2 564	1 568	1 589	3 157	265	26	90	1 190
Gouy-lez-Piéton .....	1 557	1 591	3 148	1 507	1 579	3 086	1 648	50	70	187
Heppignies .....	718	681	1 399	669	679	1 348	787	88	30	171
Joncret .....	222	224	446	231	244	475	338	19	70	140
Jumet .....	13 944	14 769	28 713	13 526	14 503	28 029	1 247	80	21	2 246
La Hestre .....	1 965	2 071	4 036	2 712	2 941	5 653	448	54	40	1 260
Lambusart .....	1 799	1 718	3 517	1 677	1 607	3 284	449	13	00	731
Landelies .....	567	586	1 153	599	627	1 226	384	72	50	319
Leernes .....	1 554	1 653	3 207	1 596	1 710	3 306	1 058	84	10	312
Liberchies .....	386	367	753	—	—	—	—	—	—	—
Lodelinsart .....	5 386	5 732	11 118	5 045	5 483	10 528	296	13	90	3 555
Loverval .....	705	823	1 528	879	978	1 857	424	08	80	438
Luttre .....	1 084	1 138	2 222	1 478	1 516	2 994	1 206	87	14	248
Manage .....	2 533	2 595	5 128	2 848	2 874	5 722	938	74	52	610
Marchienne-au-Pont .....	9 583	9 863	19 446	9 070	9 133	18 203	664	76	25	2 738
Marcinelle .....	12 033	13 057	25 090	13 021	14 207	27 228	1 316	16	40	2 069
Meillet .....	867	903	1 770	991	1 033	2 024	792	90	40	255
Monceau-sur-Sambre .....	5 260	5 241	10 501	4 965	5 251	10 216	710	70	80	1 437
Montignies-le-Tilleul .....	3 979	4 084	8 063	4 343	4 572	8 915	1 123	58	63	793
Montignies-sur-Sambre .....	11 711	12 432	24 143	11 365	12 207	23 572	598	43	71	3 939
Mont-sur-Marchienne .....	6 639	7 255	13 894	7 058	7 704	14 762	916	10	70	1 611
Obaix .....	591	547	1 138	586	562	1 148	856	22	80	134
Petit-Rœulx-lez-Nivelles .....	100	101	201	103	107	210	420	10	80	50
Piéton .....	1 215	1 220	2 435	1 268	1 272	2 540	702	52	76	362
Pironchamps .....	1 264	1 371	2 635	1 197	1 214	2 411	101	57	20	2 374
Pont-à-Celles .....	2 409	2 601	5 010	2 472	2 621	5 093	1 454	47	70	350



GEMEENTEN	Bevolking						Oppervlakte op 31 december 1970			Bevolkings- dichtheid per km <sup>2</sup> op 31 december 1970
	31 december 1961			31 december 1970						
	Mannen	Vrouwen	Totaal	Mannen	Vrouwen	Totaal	ha	a	ca	
Pont-de-Loup .....	1 452	1 427	2 879	1 457	1 445	2 902	388	03	60	748
Presles .....	544	561	1 105	625	640	1 265	823	73	10	154
Ransart .....	5 062	5 126	10 188	4 929	5 087	10 016	568	03	70	1 763
Rèves .....	593	571	1 164	595	567	1 162	1 093	12	50	106
Roseilles .....	999	953	1 952	1 178	1 181	2 359	241	85	00	975
Roux .....	5 260	5 365	10 625	4 986	5 270	10 256	575	86	50	1 781
Saint-Amand .....	524	533	1 057	527	529	1 056	1 049	99	80	101
Seneffe .....	1 467	1 504	2 971	1 528	1 655	3 183	2 303	64	20	138
Souvret .....	2 354	2 362	4 716	2 193	2 259	4 452	371	20	35	1 199
Thiméon .....	905	990	1 895	1 004	1 105	2 109	608	24	50	347
Trazegnies .....	3 377	3 438	6 815	3 292	3 481	6 773	892	42	08	759
Viesville .....	900	964	1 864	995	1 046	2 041	611	80	00	334
Villers-Perwin .....	423	473	896	436	486	922	606	97	10	152
Villers-Poterie .....	381	383	764	429	464	893	345	08	60	259
Wagnelée .....	385	398	783	340	383	723	349	13	90	207
Wanfercée-Baulet .....	3 182	3 203	6 385	3 230	3 347	6 577	956	51	30	688
Wangenies .....	587	626	1 213	580	609	1 189	363	46	00	327
Wayaux .....	183	193	376	197	199	396	375	30	10	106
<b>Tot.</b>	<b>225 888</b>	<b>235 452</b>	<b>461 340</b>	<b>222 944</b>	<b>235 665</b>	<b>458 609</b>	<b>56 098</b>	<b>85</b>	<b>16</b>	<b>818</b>

#### ARRONDISSEMENT BERGEN

Angre .....	483	494	977	397	450	847	596	77	33	142
Angreau .....	224	213	437	186	197	383	386	28	76	99
Asquillies .....	129	135	264	146	173	319	217	15	65	144
Athis .....	184	192	376	181	200	381	262	63	20	145
Audregnies .....	457	541	998	429	519	948	583	54	95	162
Alnois .....	452	502	954	463	471	934	296	32	60	315
Autreppe .....	138	148	286	125	128	253	158	23	90	160
Baisieux .....	485	481	966	468	440	908	747	20	27	122
Baudour .....	2 839	2 832	5 671	2 957	2 995	5 952	2 359	32	92	252
Baufte .....	243	237	480	223	225	448	764	59	20	59
Blaregnies .....	262	297	559	267	270	537	768	74	20	70
Blaugies .....	589	636	1 225	548	640	1 188	822	00	80	145
Bougnies .....	181	189	370	176	186	362	281	04	10	129
Boussu .....	5 612	5 861	11 473	5 563	5 911	11 474	1 321	18	90	868
Cambron-Casteau .....	187	176	363	173	191	364	551	79	94	66
Cambron-Saint-Vincent .....	321	318	639	287	294	581	739	64	90	79
Chaussée-Notre-Dame-Louvignies .....	392	430	822	375	410	785	1 197	30	00	66
Cipty .....	346	383	729	348	384	732	237	88	00	308
Cuesmes .....	5 351	5 527	10 878	5 478	5 822	11 300	944	39	00	1 197
Dour .....	5 179	5 606	10 785	4 769	5 290	10 059	1 187	03	32	847
Elouges .....	2 543	2 644	5 187	2 298	2 439	4 737	994	52	35	476
Erbaut .....	149	149	298	155	162	317	398	66	40	80
Erbisœul .....	538	554	1 092	611	637	1 248	759	88	00	164
Erquennes .....	317	341	658	294	328	622	395	57	02	157
Eugies .....	1 261	1 375	2 636	1 253	1 342	2 595	821	12	85	316
Fayt-le-Franc .....	288	295	583	244	256	500	291	90	30	171
Flénu .....	3 318	3 367	6 685	2 999	31 77	6 176	379	76	40	1 626
Frameries .....	5 661	6 219	11 880	5 339	5 885	11 224	657	94	56	1 706
Genly .....	481	538	1 019	497	535	1 032	474	38	40	218
Ghlin .....	3 380	3 531	6 911	3 600	3 905	7 505	1 952	41	30	384
Givry .....	862	848	1 710	838	848	1 686	1 420	82	30	119
Goegnies-Chaussée .....	177	183	360	164	175	339	135	55	40	250
Hainin .....	392	402	794	390	397	787	256	03	50	307
Harmignies .....	522	482	1 004	502	500	1 002	1 100	26	30	91
Harveng .....	310	332	642	310	321	631	667	65	70	95

GEMEENTEN	Bevolking						Oppervlakte op 31 december 1970			Bevolkings- dichtheid per km <sup>2</sup> op 31 december 1970
	31 december 1961			31 december 1970						
	Mannen	Vrouwen	Totaal	Mannen	Vrouwen	Totaal	ha	a	ca	
Hautrage .....	1 508	1 418	2 926	1 265	1 288	2 553	1 195	93	22	213
Havay .....	402	396	798	404	388	792	917	26	70	86
Havré .....	2 608	2 617	5 225	2 708	2 728	5 436	1 794	41	70	303
Hensies .....	1 670	1 603	3 273	1 584	1 502	3 086	983	08	73	314
Herchies .....	970	1 010	1 980	974	1 017	1 991	2 001	44	00	99
Hornu .....	5 306	5 539	10 845	5 168	5 544	10 712	687	93	50	1 557
Hyon .....	1 559	1 646	3 205	1 845	1 973	3 818	366	59	76	1 041
Jemappes .....	6 320	6 772	13 092	5 908	6 547	12 455	671	51	04	1 855
Jurbise .....	656	667	1 323	664	687	1 351	684	86	40	197
La Bouverie .....	3 534	3 767	7 301	3 505	3 724	7 229	292	25	14	2 474
Lens .....	938	914	1 852	854	904	1 758	1 622	00	21	108
Lombise .....	155	183	338	125	131	256	665	69	85	38
Maisières .....	891	1 006	1 897	1 080	1 288	2 368	602	51	10	393
Marchipont .....	51	51	102	40	41	81	98	75	50	82
Masnuy-Saint-Jean .....	674	698	1 372	979	1 191	2 170	1 619	84	30	134
Masnuy-Saint-Pierre .....	185	189	374	180	186	366	434	22	90	84
Mesvin .....	365	375	740	391	401	792	224	75	90	352
Mons .....	12 503	14 470	26 973	13 088	15 236	28 324	1 664	85	31	1 701
Montignies-lez-Lens .....	331	344	675	332	317	649	1 128	65	30	58
Montignies-sur-Roc .....	346	370	716	293	318	611	308	13	68	198
Montrœul-sur-Haine .....	372	349	721	336	351	687	501	92	60	137
Neufmaison .....	235	230	465	244	240	484	493	29	60	98
Neufvilles .....	1 141	1 211	2 352	1 148	1 223	2 371	1 830	31	40	130
Nimy .....	1 936	2 195	4 131	2 113	2 381	4 494	415	58	65	1 081
Noirchain .....	182	183	365	194	209	403	275	69	70	146
Nouvelles .....	158	167	325	155	181	336	269	20	60	125
Obourg .....	1 229	1 279	2 508	1 808	2 113	3 921	1 400	74	45	280
Onnezies .....	121	128	249	126	137	263	413	27	60	64
Pâturages .....	4 731	5 280	10 011	4 818	5 209	10 027	332	18	58	3 018
Quaregnon .....	8 826	9 193	18 019	8 585	9 103	17 688	908	60	85	1 947
Quévy-le-Grand .....	337	338	675	370	366	736	1 003	53	70	73
Quévy-le-Petit .....	390	384	774	357	357	714	961	58	00	74
Quévrain .....	2 707	2 890	5 597	2 642	2 868	5 510	859	92	92	641
Roisin .....	645	651	1 296	582	619	1 201	1 222	03	03	98
Saint-Ghislain .....	1 746	1 868	3 614	1 928	2 090	4 018	397	12	33	1 012
Saint-Symphorien .....	771	816	1 587	908	984	1 892	716	84	10	264
Sars-la-Bruyère .....	333	306	639	302	270	572	837	76	40	68
Sirault .....	1 396	1 439	2 835	1 369	1 423	2 792	1 663	68	20	168
Spiennes .....	192	203	395	210	230	440	539	32	20	82
Tertre .....	2 407	2 391	4 798	2 400	2 464	4 864	854	51	60	569
Thulin .....	1 256	1 255	2 511	1 286	1 249	2 535	861	80	60	294
Villerot .....	275	247	522	307	303	610	290	09	70	210
Warquignies .....	418	464	882	388	463	851	55	66	10	1 529
Wasmes .....	6 850	7 323	14 173	6 461	7 092	13 553	687	83	34	1 970
Wasmuel .....	1 698	1 713	3 411	1 763	1 819	3 582	195	00	70	1 837
Wihéries .....	1 345	1 446	2 791	1 215	1 312	2 527	485	52	21	520
<b>Tot.</b>	<b>126 922</b>	<b>134 442</b>	<b>261 364</b>	<b>126 455</b>	<b>136 570</b>	<b>263 025</b>	<b>61 567</b>	<b>46</b>	<b>12</b>	<b>427</b>

ARRONDISSEMENT MOESKROEN

Bas-Warneton ( <i>Neerwaasten</i> ) .....	406	426	832	488	494	982	642	15	70	153
Comines ( <i>Komen</i> ) .....	4 107	4 266	8 373	4 038	4 154	8 192	1 171	46	94	699
Dottignies ( <i>Dottenijs</i> ) .....	2 982	3 148	6 130	2 976	3 099	6 075	1 414	35	20	430
Herseaux .....	3 540	3 756	7 296	3 542	3 842	7 384	668	02	78	1 105
Houthem .....	598	589	1 187	571	576	1 147	584	00	16	196
Luingne .....	1 423	1 532	2 955	1 512	1 566	3 078	554	05	48	556
Mouscron ( <i>Moeskroen</i> ) .....	17 783	18 771	36 554	18 053	19 258	37 311	1 374	73	99	2 714
Ploegsteert .....	2 277	2 464	4 741	2 354	2 508	4 862	1 960	89	62	248
Warneton ( <i>Waasten</i> ) .....	1 527	1 475	3 002	1 605	1 562	3 167	1 751	60	03	181
<b>Tot.</b>	<b>34 643</b>	<b>36 427</b>	<b>71 070</b>	<b>35 139</b>	<b>37 059</b>	<b>72 198</b>	<b>10 121</b>	<b>29</b>	<b>90</b>	<b>713</b>

GEMEENTEN	Bevolking						Oppervlakte op 31 december 1970			Bevolkings- dichtheid per km <sup>2</sup> op 31 december 1970
	31 december 1961			31 december 1970						
	Mannen	Vrouwen	Totaal	Mannen	Vrouwen	Totaal	ha	a	ca	
<b>ARRONDISSEMENT ZINNIK</b>										
Bassilly .....	562	605	1 167	616	683	1 299	1 195	91	81	109
Bois-de-Lessines .....	660	650	1 310	626	610	1 236	933	85	10	132
Boussoit .....	629	545	1 174	636	602	1 238	175	03	30	707
Braine-le-Comte .....	5 189	5 590	10 779	5 760	6 197	11 957	3 999	59	78	299
Bray .....	1 572	1 507	3 079	1 494	1 481	2 975	617	66	90	482
Casteau .....	909	891	1 800	1 259	1 511	2 770	1 109	40	10	250
Deux-Acres .....	1 891	1 948	3 839	1 556	1 600	3 156	1 509	95	71	209
Ecaussinnes-d'Enghien .....	3 234	3 385	6 619	3 191	3 439	6 630	1 753	38	80	378
Ecaussinnes-Lalaing .....	525	520	1 045	480	494	974	729	08	20	134
Enghien ( <i>Edingen</i> ) .....	2 025	2 200	4 225	1 995	2 120	4 115	79	12	60	5 201
Estinnes-au-Val .....	590	560	1 150	618	643	1 261	1 086	11	70	116
Ghoy .....	486	500	986	454	450	904	968	33	80	93
Gottignies .....	347	314	661	—	—	—	—	—	—	—
Graty .....	256	252	508	303	266	569	691	05	20	82
Haine-Saint-Paul .....	3 508	3 797	7 305	3 702	4 092	7 794	378	17	00	2 061
Hennuyères .....	922	973	1 895	938	975	1 913	1 165	92	00	164
Henripont .....	138	153	291	148	144	292	124	82	60	234
Horrues .....	966	929	1 895	931	922	1 853	2 151	42	00	86
Houdeng-Aimeries .....	3 965	4 109	8 074	3 921	4 023	7 944	791	95	10	1 003
Houdeng-Goegnies .....	4 312	4 470	8 782	4 197	4 517	8 714	887	84	30	981
Hoves .....	289	260	549	282	267	549	1 144	07	90	48
La Louvière .....	11 260	11 847	23 107	11 321	11 989	23 310	869	98	84	2 679
Lessines .....	4 507	4 735	9 242	4 268	4 638	8 906	1 046	91	90	851
Marche-lez-Ecaussinnes .....	1 024	1 018	2 042	1 000	1 021	2 021	994	51	50	203
Marcq ( <i>Mark</i> ) .....	597	619	1 216	607	649	1 256	2 149	88	10	58
Maurage .....	2 638	2 463	5 101	2 497	2 530	5 027	608	80	70	826
Mignault .....	596	557	1 153	545	498	1 043	940	35	70	111
Naast .....	1 023	1 025	2 048	962	999	1 961	1 362	93	20	144
Ogy .....	347	334	681	292	326	618	843	83	30	73
Ollignies .....	668	678	1 346	623	654	1 277	906	05	30	141
Papignies .....	295	284	579	615	593	1 208	1 016	04	40	119
Péronnes .....	2 854	2 762	5 616	2 791	2 709	5 500	1 011	88	90	544
Petit-Enghien ( <i>Lettelingen</i> ) .....	1 520	1 542	3 062	1 762	1 838	3 600	1 828	22	30	197
Petit-Rœulx-lez-Braine .....	245	228	473	185	182	367	532	26	20	69
Le Rœulx .....	1 257	1 382	2 639	1 231	1 397	2 628	1 058	18	39	248
Ronquières .....	589	551	1 140	580	576	1 156	1 469	86	80	79
Saint-Denis .....	379	390	769	—	—	—	—	—	—	—
Saint-Vaast .....	2 024	2 092	4 116	2 154	2 239	4 393	449	61	30	977
Silly .....	742	742	1 484	683	716	1 399	1 679	59	70	83
Soignies .....	5 265	5 609	10 874	5 716	6 290	12 006	2 274	37	16	528
Steenkerque .....	203	202	405	191	175	366	1 175	81	40	31
Strépy-Bracquegnies .....	4 143	4 160	8 303	4 046	4 199	8 245	775	67	80	1 063
Thieu .....	1 124	1 134	2 258	1 089	1 124	2 213	681	77	90	325
Thieusies .....	387	364	751	354	368	722	1 163	33	00	62
Thoricourt .....	200	193	393	187	176	363	863	88	40	42
Trivières .....	1 801	1 745	3 546	1 739	1 709	3 448	731	14	70	472
Vellereille-le-Sec .....	92	90	182	91	88	179	368	95	50	49
Villers-Saint-Ghislain .....	284	292	576	303	305	608	262	97	30	231
Ville-sur-Haine .....	686	713	1 399	1 015	1 046	2 061	1 638	31	70	126
Wannebecq .....	359	334	693	—	—	—	—	—	—	—
<b>Tot.</b>	<b>80 084</b>	<b>82 243</b>	<b>162 327</b>	<b>79 954</b>	<b>84 070</b>	<b>164 024</b>	<b>50 197</b>	<b>95</b>	<b>29</b>	<b>327</b>

GEMEENTEN	Bevolking						Oppervlakte op 31 december 1970			Bevolkings- dichtheid per km <sup>2</sup> op 31 december 1970
	31 december 1961			31 december 1970						
	Mannen	Vrouwen	Totaal	Mannen	Vrouwen	Totaal	ha	a	ca	
<b>ARRONDISSEMENT THUIN</b>										
Anderiues .....	6 105	6 272	12 377	5 970	6 206	12 176	1 702	56	80	715
Baileux .....	385	375	760	395	385	780	2 417	34	60	32
Bailièvre .....	128	109	237	98	96	194	674	82	20	29
Barbençon .....	264	247	511	234	231	465	1 894	21	77	25
Beaumont .....	818	907	1 725	843	947	1 790	696	22	18	257
Beauwelz .....	236	272	508	254	265	519	608	76	50	85
Bersillies-l'Abbaye .....	304	327	631	296	335	631	383	66	80	164
Bienne-lez-Happart .....	138	149	287	131	139	270	395	32	60	68
Biercée .....	187	196	383	221	225	446	348	46	30	128
Biesme-sous-Thuin .....	174	169	343	198	187	385	462	64	20	83
Binche .....	4 900	5 379	10 279	4 750	5 348	10 098	353	92	05	2 853
Bourlers .....	344	384	728	340	391	731	1 931	88	40	38
Boussu-lez-Walcourt .....	372	366	738	364	374	738	1 794	84	30	41
Buvrines .....	702	684	1 386	669	730	1 399	1 624	50	90	86
Carnières .....	3 983	4 246	8 229	3 983	4 308	8 291	760	95	10	1 090
Chimay .....	1 471	1 709	3 180	1 527	1 761	3 288	4 473	17	30	74
Cour-sur-Heure .....	200	207	407	204	226	430	491	66	10	87
Croix-lez-Rouveroy .....	90	103	193	98	84	182	463	39	90	39
Donstiennes .....	145	163	308	121	136	257	445	92	20	58
Epinois .....	798	812	1 610	776	807	1 583	357	75	50	442
Erpion .....	114	101	215	111	95	206	671	01	80	31
Erqueinnes .....	2 269	2 373	4 642	2 280	2 191	4 471	707	06	81	632
Estinnes-au-Mont .....	996	1 022	2 018	909	985	1 894	970	61	80	195
Faurœulx .....	169	183	352	155	161	316	412	42	90	77
Fontaine-Valmont .....	468	485	953	425	446	871	1 306	13	20	67
Forge-Philippe .....	197	205	402	173	160	333	1 762	67	30	19
Forges .....	467	404	871	463	404	867	1 507	23	00	58
Fourbechies .....	99	88	187	—	—	—	—	—	—	—
Froid-Chapelle .....	719	747	1 466	762	716	1 478	4 821	00	86	31
Gozée .....	933	998	1 931	1 017	1 089	2 106	1 870	34	10	113
Grand-Reng .....	866	909	1 775	858	885	1 743	852	80	70	204
Grandrieu .....	278	290	568	269	262	531	1 491	56	30	36
Haine-Saint-Pierre .....	3 419	3 587	7 006	3 436	3 585	7 021	500	86	50	1 402
Ham-sur-Heure .....	1 271	1 268	2 539	1 445	1 488	2 933	1 202	44	50	244
Hantes-Wihéries .....	378	376	754	394	373	767	635	58	10	121
Haulchin .....	574	578	1 152	531	542	1 073	941	99	40	114
Jamioux .....	664	670	1 334	715	710	1 425	313	70	90	454
Labuissière .....	544	583	1 127	532	562	1 094	435	13	30	251
Leers-et-Fosteau .....	146	157	303	135	149	284	198	51	40	143
L'Escaillère .....	139	126	265	127	107	234	1 437	43	10	16
Leugnies .....	172	189	361	180	187	367	852	35	80	43
Leval-Chaudeville .....	108	90	198	97	98	195	386	71	10	50
Leval-Trahegnies .....	2 952	3 084	6 036	2 912	3 118	6 030	776	07	70	777
Lobbès .....	1 754	1 860	3 614	1 701	1 866	3 567	915	57	60	390
Lompret .....	87	86	173	71	76	147	736	64	20	20
Macon .....	399	389	788	408	411	819	1 041	00	30	79
Macquenoise .....	262	283	545	264	265	529	1 651	79	30	32
Marbaix .....	303	305	608	318	301	619	607	97	00	102
Merbes-le-Château .....	608	638	1 246	585	641	1 226	733	85	60	167
Merbes-Sainte-Marie .....	329	297	626	289	272	561	549	12	30	102
Momignies .....	1 064	1 084	2 148	1 054	1 129	2 183	1 515	20	50	144
Monceau-Imbrechies .....	123	130	253	108	126	234	524	42	70	45
Montbliart .....	155	159	314	152	147	299	510	76	00	59
Montignies-Saint-Christophe .....	156	153	309	149	156	305	458	48	60	67
Mont-Sainte-Aldegonde .....	900	873	1 773	828	884	1 712	301	83	80	567

GEMEENTEN	Bevolking						Oppervlakte			Bevolkings- dichtheid per km <sup>2</sup> op 31 december 1970
	31 december 1961			31 december 1970			op 31 december 1970			
	Mannen	Vrouwen	Totaal	Mannen	Vrouwen	Totaal	ha	a	ca	
Mont-Sainte-Geneviève	220	216	436	229	225	454	893	91	20	51
Morlanwelz-Mariemont	3 933	4 149	8 082	4 110	4 419	8 529	963	01	95	886
Nalinnes	1 736	1 828	3 564	2 142	2 244	4 386	1 947	06	20	225
Peissant	289	291	580	235	239	474	926	57	00	51
Ragnies	235	251	486	235	234	469	1 355	50	70	35
Rance	755	767	1 522	705	759	1 464	1 929	22	10	76
Renlies	201	188	389	190	192	382	1 408	59	17	27
Ressaix	2 192	2 177	4 369	2 128	2 142	4 270	431	05	90	991
Rièzes	181	172	353	135	141	276	770	83	30	36
Robechies	116	122	238	107	122	229	537	96	20	43
Rouveroy	227	227	454	174	204	378	680	80	70	56
Saint-Remy	229	232	461	245	230	475	906	78	20	52
Salles	138	143	281	144	139	283	1 156	84	80	24
Sars-la-Buissière	386	454	840	369	393	762	993	63	20	77
Sautin	208	200	408	227	208	435	643	54	10	68
Seloignes	409	419	828	384	426	810	1 449	62	10	56
Sivry	723	741	1 464	682	691	1 373	2 354	71	55	58
Soire-Saint-Géry	465	448	913	461	442	903	2 114	60	87	43
Solre-sur-Sambre	1 396	1 456	2 852	1 327	1 429	2 756	1 387	47	20	199
Strée	615	550	1 165	600	583	1 183	1 207	50	50	98
Thirimont	274	275	549	274	304	578	1 227	90	30	47
Thuillies	950	959	1 909	989	1 012	2 001	1 412	35	20	142
Thuin	2 749	2 911	5 660	2 792	2 985	5 777	1 544	22	97	374
Vaulx	54	52	106	61	53	114	541	22	30	21
Vellereille-les-Brayeux	293	298	591	283	287	570	1 426	29	70	40
Vergnies	95	118	213	78	96	174	1 216	08	70	14
Villers-la-Tour	242	244	486	255	272	527	791	05	40	67
Virelles	327	338	665	358	358	716	1 828	11	50	39
Waudrez	1 166	1 157	2 323	1 216	1 271	2 487	894	37	50	278
<b>Tot.</b>	<b>66 630</b>	<b>69 229</b>	<b>135 859</b>	<b>66 460</b>	<b>69 868</b>	<b>136 328</b>	<b>90 823</b>	<b>34</b>	<b>68</b>	<b>150</b>

ARRONDISSEMENT DOORNIK

Amougies	492	480	972	477	464	941	473	38	30	199
Anserœul	566	499	1 065	484	465	949	1 285	97	70	74
Antoing	1 651	1 825	3 476	1 660	1 766	3 426	463	91	91	738
Bailleul	182	177	359	170	176	346	415	55	10	83
Barry	370	360	730	381	373	754	488	23	90	154
Baugnies	228	249	477	214	241	455	530	04	40	86
Beclers	505	493	998	479	460	939	1 333	82	70	70
Blandain	1 153	1 225	2 378	1 164	1 185	2 349	1 130	56	60	208
Blaton	1 919	2 019	3 938	1 927	2 071	3 998	1 042	14	97	384
Bléharies	580	611	1 191	549	610	1 159	342	44	60	338
Bon-Secours	838	993	1 831	884	1 057	1 941	206	85	68	938
Braffe	201	182	383	197	178	375	547	78	20	68
Brasmenil	426	401	827	405	392	797	546	52	35	146
Bruyelle	509	520	1 029	433	455	888	322	23	10	276
Bury	413	662	1 075	360	656	1 016	496	68	90	205
Callenelle	270	314	584	277	303	580	238	40	60	243
Calonne	432	430	862	420	431	851	242	38	10	351
Celles	537	626	1 163	491	575	1 066	933	75	70	114
Chapelle-à-Oie	181	174	355	166	145	311	551	75	00	56
Chapelle-à-Wattines	381	377	758	341	356	697	815	67	80	85
Chercoq	352	356	708	394	419	813	303	11	10	268
Ere	428	415	843	378	389	767	654	74	00	117
Escanaffles	636	603	1 239	600	579	1 179	1 330	67	10	89
Espiechin	494	487	981	429	446	875	888	43	50	98
Esquelmes	64	59	123	56	47	103	230	71	40	45

GEMEENTEN	Bevolking						Oppervlakte op 31 december 1970			Bevolkings- dichtheid per km <sup>2</sup> op 31 december 1970
	31 december 1961			31 december 1970						
	Mannen	Vrouwen	Totaal	Mannen	Vrouwen	Totaal	ha	a	ca	
Estaimbourg .....	559	522	1 081	526	511	1 037	400	52	20	259
Estaimpuis .....	1 205	1 235	2 440	2 051	1 315	3 366	326	37	20	1 031
Evregnies .....	433	435	868	464	460	924	370	02	00	250
Fontenoy .....	333	324	657	335	314	649	322	21	20	201
Froidmont .....	420	437	857	427	425	852	508	92	40	167
Froyennes .....	809	981	1 790	866	1 140	2 006	592	95	80	338
Gallaix .....	73	67	140	62	70	132	183	93	50	72
Gaurain-Ramecroix .....	1 709	1 823	3 532	1 694	1 813	3 507	1 221	58	90	287
Grandmetz .....	345	373	718	360	347	707	765	48	50	92
Guignies .....	417	433	850	385	385	770	398	58	30	193
Havinnes .....	451	442	893	480	445	925	935	75	00	99
Hérinnes .....	728	713	1 441	648	681	1 329	1 245	83	60	107
Hertain .....	82	103	185	103	99	202	239	09	40	84
Hollain .....	655	648	1 303	622	644	1 266	655	77	20	193
Howardries .....	69	68	137	44	55	99	597	38	90	17
Jollain-Merlin .....	301	300	601	299	275	574	599	18	70	96
Kain .....	2 251	2 477	4 728	2 441	2 591	5 032	1 127	57	60	446
La Glanerie .....	417	409	826	378	381	759	529	59	50	143
Lamain .....	235	232	467	261	274	535	361	01	00	148
Laplaigne .....	636	616	1 252	579	555	1 134	623	96	80	182
Leers-Nord .....	762	785	1 547	740	777	1 517	405	08	66	374
Lesdain .....	305	300	605	280	282	562	140	37	70	400
Leuze .....	3 322	3 680	7 002	3 436	3 749	7 185	1 286	88	24	558
Ligne .....	444	490	934	443	460	903	539	86	90	167
Marquain .....	390	408	798	414	420	834	512	56	10	163
Maubray .....	613	591	1 204	575	543	1 118	1 081	66	30	103
Maulde .....	413	409	822	406	370	776	878	46	20	88
Melles .....	159	152	311	138	137	275	285	62	40	96
Molenbaix .....	369	353	722	344	337	681	1 138	62	70	60
Montrœul-au-Bois .....	233	234	467	233	246	479	568	20	10	84
Mont-Saint-Aubert .....	246	273	519	251	278	529	891	47	00	59
Mourcourt .....	491	478	969	517	485	1 002	1 258	70	50	80
Néchin .....	1 067	1 105	2 172	1 081	1 121	2 202	708	39	90	311
Obigies .....	242	266	508	242	251	493	763	90	70	65
Orcq .....	352	331	683	470	454	924	454	35	20	203
Orroir .....	359	426	785	340	373	713	401	67	20	178
Pecq .....	977	1 026	2 003	1 010	1 072	2 082	636	23	23	327
Péronnes .....	666	666	1 332	656	667	1 323	682	92	80	194
Péruwelz .....	3 682	3 986	7 668	3 782	4 096	7 878	1 257	22	85	627
Pipaix .....	617	678	1 295	592	648	1 240	864	90	10	143
Popuelles .....	103	92	195	98	92	190	368	07	50	52
Pottes .....	685	693	1 378	662	677	1 339	1 256	56	70	107
Quartes .....	122	117	239	112	113	225	464	22	00	48
Ramegnies-Chin .....	488	516	1 004	727	508	1 235	428	51	90	288
Rongy .....	578	581	1 159	535	552	1 087	669	94	60	162
Roucourt .....	505	506	1 011	455	490	945	353	46	90	267
Rumes .....	943	948	1 891	986	1 015	2 001	903	01	00	222
Rumillies .....	894	963	1 857	963	987	1 950	677	10	10	288
Russeignies .....	308	309	617	301	255	556	535	11	61	104
Saint-Léger .....	373	375	748	336	368	704	549	16	40	128
Saint-Maur .....	207	192	399	233	197	430	346	51	50	124
Taintignies .....	1 359	1 423	2 782	1 268	1 365	2 633	939	16	00	280
Templeuve .....	1 779	1 833	3 612	1 904	1 998	3 902	1 542	71	62	253
Thieulain .....	278	300	578	266	287	553	810	43	70	68
Thimougies .....	115	105	220	101	104	205	368	02	70	56
Tournai .....	15 887	17 376	33 263	15 579	17 215	32 794	1 564	19	84	2 097
Vaulx .....	713	781	1 494	661	723	1 384	403	99	10	343
Velaines .....	680	619	1 299	620	581	1 201	1 685	86	60	71
Vezone .....	547	554	1 101	522	531	1 053	771	30	00	137
Warchin .....	551	597	1 148	578	630	1 208	345	79	70	349

GEMEENTEN	Bevolking						Oppervlakte op 31 december 1970			Bevolkings- dichtheid per km <sup>2</sup> op 31 december 1970
	31 december 1961			31 december 1970						
	Mannen	Vrouwen	Totaal	Mannen	Vrouwen	Totaal	ha	a	ca	
Warcoing .....	564	569	1 133	560	584	1 144	413	82	63	276
Wasmes-Audeméz-Briffœil .....	253	257	510	210	225	435	621	84	30	70
Watripont .....	158	128	286	—	—	—	—	—	—	—
Wez-Velvain .....	516	549	1 065	509	558	1 067	582	14	40	183
Wiers .....	1 434	1 498	2 932	1 369	1 469	2 838	1 257	57	20	226
Willaupuis .....	239	266	505	238	273	511	262	95	00	194
Willemeau .....	286	297	583	314	313	627	391	86	50	160
<b>Tot.</b>	<b>72 210</b>	<b>76 256</b>	<b>148 466</b>	<b>72 418</b>	<b>75 895</b>	<b>148 313</b>	<b>61 092</b>	<b>14</b>	<b>69</b>	<b>243</b>
<b>SAMENVATTING</b>										
Arr. Aat .....	37 873	39 199	77 072	36 631	38 325	74 956	49 081	67	70	153
Arr. Charleroi .....	225 888	235 452	461 340	222 944	235 665	458 609	56 098	85	16	818
Arr. Bergen .....	126 922	134 442	261 364	126 455	136 570	263 025	61 567	46	12	427
Arr. Moeskroen .....	34 643	36 427	71 070	35 139	37 059	72 198	10 121	29	90	713
Arr. Zinnik .....	80 084	82 243	162 327	79 954	84 070	164 024	50 197	95	29	327
Arr. Thuin .....	66 630	69 229	135 859	66 460	69 868	136 328	90 823	34	68	150
Arr. Doornik .....	72 210	76 256	148 466	72 418	75 895	148 313	61 092	14	69	243
<b>De provincie .....</b>	<b>644 250</b>	<b>673 248</b>	<b>1 317 498</b>	<b>640 001</b>	<b>677 452</b>	<b>1 317 453</b>	<b>378 982</b>	<b>73</b>	<b>54</b>	<b>348</b>

**PROVINCIE LUIK**

**ARRONDISSEMENT HOEI**

Abée .....	245	262	507	241	265	506	1 030	23	98	49
Aineffe .....	106	92	198	102	84	186	274	57	99	68
Amay .....	3 437	3 635	7 072	3 655	3 962	7 617	923	76	03	825
Ampsin .....	1 466	1 519	2 985	1 535	1 608	3 143	570	29	99	551
Antheit .....	1 616	1 769	3 385	1 578	1 761	3 339	714	38	73	467
Bas-Oha .....	627	660	1 287	630	638	1 268	700	75	93	181
Ben-Ahin .....	1 256	1 279	2 535	1 242	1 293	2 535	2 420	67	12	105
Bois-et-Borsu .....	373	382	755	347	360	707	1 723	34	78	41
Borlez .....	205	188	393	—	—	—	—	—	—	—
Burdinne .....	334	351	685	293	324	617	858	08	65	72
Chapon-Seraing .....	218	188	406	240	200	440	425	68	65	103
Clavier .....	588	640	1 228	564	603	1 167	2 841	74	76	41
Clermont-sous-Huy .....	399	396	795	390	398	788	1 624	81	80	48
Comblain-Fairon .....	532	556	1 088	568	587	1 155	1 035	99	73	111
Couthuin .....	1 085	1 086	2 171	992	1 016	2 008	1 700	81	91	118
Ehein .....	163	138	301	138	138	276	541	86	92	51
Ellemelle .....	118	113	231	97	110	207	600	42	88	34
Ernonheid .....	64	63	127	77	78	155	447	30	22	35
Ferrières .....	480	523	1 003	457	519	976	2 001	64	90	49
Filot .....	181	169	350	173	158	331	650	01	08	51
Fize-Fontaine .....	259	291	550	238	286	524	443	05	68	118
Flône .....	138	186	324	121	195	316	188	36	68	168
Fraiture .....	205	214	419	183	221	404	664	26	92	61
Hamoir .....	629	671	1 300	697	750	1 447	1 090	82	36	133
Hannêche .....	147	138	285	123	113	236	470	92	81	50
Harzé .....	486	516	1 002	491	526	1 017	1 911	40	83	53
Hermaille-sous-Huy .....	695	700	1 395	665	695	1 360	484	35	60	281
Héron .....	426	453	879	398	419	817	1 265	59	76	65
Hody .....	111	113	224	106	132	238	286	09	84	83
Huccorgne .....	361	347	708	308	301	609	843	01	15	72
Huy .....	6 337	7 110	13 447	5 924	6 812	12 736	799	45	23	1 593
Jehay-Bodegnée .....	513	552	1 065	495	572	1 067	976	50	53	109
Lamontzée .....	111	100	211	103	101	204	394	78	33	52
Landenne .....	852	886	1 738	788	849	1 637	1 275	17	38	128
Lavoir .....	139	141	280	124	125	249	456	51	16	55

GEMEENTEN	Bevolking						Oppervlakte op 31 december 1970			Bevolkings- dichtheid per km <sup>2</sup> op 31 december 1970
	31 december 1961			31 december 1970						
	Mannen	Vrouwen	Totaal	Mannen	Vrouwen	Totaal	ha	a	ca	
Les Avins .....	274	246	520	237	239	476	749	64	09	63
Les Waleffes .....	292	308	600	—	—	—	—	—	—	—
Lorcé .....	158	173	331	131	148	279	1 289	93	56	22
Marchin .....	2 237	2 192	4 429	2 121	2 085	4 206	2 195	46	12	192
Marneffe .....	354	359	713	302	310	612	839	01	29	73
Modave .....	324	313	637	289	311	600	1 073	08	01	56
Moha .....	789	820	1 609	730	763	1 493	551	02	40	271
Nandrin .....	502	515	1 017	501	534	1 035	1 451	05	18	71
Neuville-en-Condroz .....	760	814	1 574	1 203	1 235	2 438	1 080	04	96	226
Ocquier .....	285	291	576	282	307	589	777	30	68	76
Ombret - Rawsa .....	454	483	937	442	493	935	715	53	09	131
Oteppe .....	327	319	646	282	275	557	695	55	07	80
Ouffet .....	836	786	1 622	812	783	1 595	2 882	99	63	55
Outrelouxhe .....	65	58	123	54	46	100	225	74	89	44
Pailhe .....	166	162	328	120	120	240	1 193	26	28	20
Poulseur .....	821	866	1 687	869	933	1 802	507	79	67	355
Ramelot .....	110	120	230	84	97	181	501	57	21	36
Saint-Séverin .....	282	270	552	302	285	587	507	68	29	116
Seilles .....	2 158	2 238	4 396	2 222	2 389	4 611	972	61	42	474
Seny .....	114	116	230	129	104	233	672	52	98	35
Seraing-le-Château .....	109	115	224	98	104	202	440	28	42	46
Soheit-Tinlot .....	222	242	464	183	215	398	894	32	17	45
Strée .....	412	422	834	444	432	876	724	57	90	121
Tavier .....	454	459	913	474	465	939	1 455	78	64	65
Terwagne .....	163	171	334	171	164	335	639	88	72	52
Tihange .....	1 129	1 198	2 327	1 204	1 247	2 451	1 226	17	71	200
Vaux-et-Borset .....	335	351	686	286	309	595	643	02	75	93
Verlaine .....	721	758	1 479	725	737	1 462	1 195	11	96	122
Vierset-Barse .....	778	776	1 554	766	750	1 516	2 180	41	69	70
Vieuxville .....	111	118	229	122	139	261	440	58	18	59
Vieux-Waleffe .....	117	117	234	120	114	234	313	55	42	75
Villers-au-Tours .....	176	192	368	164	175	339	281	03	82	121
Villers-le-Bouillet .....	1 033	1 068	2 101	945	1 037	1 982	880	08	63	225
Villers-le-Temple .....	392	382	774	409	388	797	969	97	71	82
Vinalmont .....	473	464	937	461	473	934	1 069	23	06	87
Vyle-et-Tharoul .....	219	226	445	199	209	408	714	68	00	57
Wanze .....	997	1 109	2 106	1 113	1 283	2 396	407	09	77	589
Waret-l'Évêque .....	336	349	685	321	335	656	492	43	92	133
Warnant-Dreye .....	425	472	897	426	441	867	989	19	01	88
Warzée .....	243	258	501	272	290	562	691	33	38	81
Werbomont .....	202	218	420	198	221	419	1 005	58	94	42
Xhoris .....	405	431	836	395	435	830	1 252	66	03	66
Yernée-Fraigneux .....	153	168	321	155	161	316	613	72	52	51
<b>Tot.</b>	<b>45 815</b>	<b>47 940</b>	<b>93 755</b>	<b>44 846</b>	<b>47 780</b>	<b>92 626</b>	<b>71 039</b>	<b>43</b>	<b>48</b>	<b>130</b>

ARRONDISSEMENT LUIK

Allieur .....	2 379	2 499	4 878	3 537	3 752	7 289	1 546	88	50	471
Angleur .....	5 968	6 434	12 402	6 104	6 563	12 667	1 045	49	64	1 212
Ans .....	7 943	8 316	16 259	7 886	8 517	16 403	676	96	85	2 423
Anthisnes .....	729	699	1 428	719	668	1 387	1 441	16	40	96
Argenteau .....	460	466	926	545	568	1 113	350	89	59	317
Awans .....	1 333	1 369	2 702	1 432	1 461	2 893	946	66	19	306
Awirs .....	1 426	1 471	2 897	1 506	1 548	3 054	662	42	93	461
Ayeneux .....	560	585	1 145	653	679	1 332	384	82	69	346
Aywaille .....	1 755	1 890	3 645	1 881	1 969	3 850	1 928	70	69	200
Barchon .....	261	272	533	299	315	614	198	30	96	310



GEMEENTEN	Bevolking						Oppervlakte op 31 december 1970			Bevolkings- dichtheid per km <sup>2</sup> op 31 december 1970
	31 december 1961			31 december 1970						
	Mannen	Vrouwen	Totaal	Mannen	Vrouwen	Totaal	ha	a	ca	
Bassenge	397	416	813	401	413	814	392	44	56	207
Beaufays	749	799	1 548	1 119	1 133	2 252	675	69	00	333
Bellaire	854	926	1 780	949	988	1 937	100	79	67	1 922
Berneau	255	242	497	300	282	582	319	04	36	182
Beyne-Heusay	3 327	3 344	6 671	3 320	3 519	6 839	379	42	28	1 802
Bierset	612	640	1 252	631	654	1 285	360	30	45	357
Boirs	392	408	800	386	375	761	469	14	15	162
Bombaye	226	214	440	271	251	522	672	27	89	78
Boncelles	1 270	1 361	2 631	1 497	1 552	3 049	378	95	42	805
Bressoux	6 928	7 829	14 757	6 343	7 140	13 483	196	79	49	6 851
Cerexhe-Heuseux	359	475	834	346	424	770	551	49	11	140
Chaufontaine	1 006	1 110	2 116	1 250	1 360	2 610	811	35	78	322
Chênee	5 761	6 351	12 112	5 725	6 383	12 108	426	18	41	2 841
Cheratte	2 220	2 142	4 362	2 511	2 378	4 889	307	26	16	1 591
Chokier	437	456	893	—	—	—	—	—	—	—
Comblain-au-Pont	1 696	1 768	3 464	1 750	1 832	3 582	2 145	83	79	167
Dalhem	568	578	1 146	593	609	1 202	225	09	86	534
Dolembreux	274	282	556	329	317	646	1 082	08	37	60
Eben-Emael	735	750	1 485	785	779	1 564	883	94	27	177
Embourg	1 851	2 013	3 864	2 736	2 970	5 706	465	50	53	1 226
Engis	1 831	1 917	3 748	1 854	1 965	3 819	331	04	71	1 154
Esneux	2 561	2 833	5 394	2 920	3 263	6 183	2 620	71	02	236
Evegnée-Tignée	178	193	371	197	200	397	323	33	18	123
Feneur	94	96	190	107	112	219	138	20	83	158
Fexhe-Slins	409	422	831	467	442	909	788	40	51	115
Flémalle-Grande	3 068	3 193	6 261	3 195	3 400	6 595	316	33	77	2 085
Flémalle-Haute	3 705	3 896	7 601	3 949	4 186	8 135	562	39	75	1 446
Fléron	2 024	2 179	4 203	2 290	2 425	4 715	379	46	86	1 243
Foos	206	230	436	200	229	429	286	18	48	150
Forêt	2 579	2 514	5 093	2 533	2 613	5 146	1 524	07	62	338
Fraipont	718	740	1 458	784	792	1 576	887	31	63	178
Glain	1 528	1 543	3 071	1 407	1 517	2 924	75	92	06	3 851
Gleixhe	153	140	293	—	—	—	—	—	—	—
Glons	1 031	1 058	2 089	1 179	1 248	2 427	732	99	57	331
Gomzé-Andoumont	177	188	365	182	194	376	701	17	30	54
Grâce-Berleur	4 248	4 254	8 502	—	—	—	—	—	—	—
Grâce-Hollogne	—	—	—	7 211	7 445	14 656	1 170	22	81	1 252
Grivegnée	10 979	12 149	23 128	10 847	12 131	22 978	475	09	75	4 836
Haccourt	1 593	1 738	3 331	1 848	1 884	3 732	728	00	77	513
Hermalle-sous-Argenteau	1 117	1 217	2 334	1 094	1 206	2 300	545	61	08	422
Hermée	673	710	1 383	884	905	1 789	543	62	34	329
Herstal	14 298	15 308	29 606	14 126	15 474	29 600	1 369	96	59	2 161
Heure-le-Romain	779	791	1 570	858	888	1 746	662	25	67	264
Hognoul	262	273	535	255	291	546	287	14	65	190
Hollogne-au-Pierres	3 058	3 028	6 086	—	—	—	—	—	—	—
Horion-Hozémont	1 930	1 968	3 898	1 772	1 842	3 614	1 786	66	63	202
Housse	336	332	668	389	401	790	238	09	40	332
Houtain-St-Siméon	617	631	1 248	609	666	1 275	383	73	62	332
Ivoz-Ramet	2 562	2 650	5 212	2 975	3 032	6 007	1 206	74	03	498
Jemeppe	6 154	6 573	12 727	5 901	6 342	12 243	441	10	28	2 776
Jupille-sur-Meuse	5 124	5 463	10 587	5 621	5 961	11 582	588	13	24	1 969
Juprelle	473	490	963	509	550	1 059	377	59	53	280
Lanaye	496	527	1 023	536	506	1 042	460	51	35	226
Lantin	183	165	348	212	227	439	332	12	32	132
Liège	71 028	82 212	153 240	67 792	77 781	145 573	2 268	74	04	6 416
Liers	812	787	1 599	904	860	1 764	411	63	37	429
Lixhe	617	638	1 255	645	663	1 308	684	60	04	191
Loncin	1 101	1 212	2 313	1 271	1 382	2 653	242	68	61	1 093
Louveigné	952	1 133	2 085	1 057	1 240	2 297	2 956	17	89	78
Magnée	403	405	808	487	524	1 011	241	84	89	418

GEMEENTEN	Bevolking						Oppervlakte op 31 december 1970			Bevolkings- dichtheid per km <sup>2</sup> op 31 december 1970
	31 december 1961			31 december 1970						
	Mannen	Vrouwen	Totaal	Mannen	Vrouwen	Totaal	ha	a	ca	
Melen .....	869	886	1 755	884	908	1 792	559	44	74	320
Micheroux .....	583	446	1 029	801	599	1 400	167	62	96	835
Milmort .....	1 061	1 015	2 076	1 009	1 050	2 059	344	60	64	597
Mons-lez-Liège .....	2 290	2 405	4 695	2 423	2 631	5 054	718	17	60	704
Montegnée .....	5 706	5 699	11 405	5 836	5 987	11 823	321	61	98	3 676
Mortier .....	298	301	599	325	309	634	318	49	75	199
Mortroux .....	218	209	427	197	194	391	315	99	18	124
Nessonvaux .....	492	547	1 039	459	485	944	112	40	61	840
Othée .....	651	652	1 303	638	674	1 312	509	30	50	258
Ougrée .....	10 327	11 037	21 364	9 839	10 735	20 574	1 209	50	95	1 701
Oupeye .....	1 435	1 509	2 944	1 999	2 063	4 062	341	11	37	1 191
Paifve .....	243	222	465	239	238	477	269	58	88	177
Plainevaux .....	527	592	1 119	740	803	1 543	806	32	69	191
Queue-du-Bois .....	928	898	1 826	853	874	1 727	185	55	90	931
Retinne .....	1 676	1 678	3 354	1 904	1 949	3 853	454	40	86	848
Richelle .....	403	353	756	375	383	758	190	84	37	397
Roclenge-sur-Geer .....	443	464	907	440	432	872	262	29	76	332
Rocourt .....	1 864	2 050	3 914	2 324	2 558	4 882	416	18	67	1 173
Roloux .....	179	190	369	—	—	—	—	—	—	—
Romsée .....	1 681	1 725	3 406	1 851	1 910	3 761	360	59	24	1 043
Rotheux-Rimière .....	613	647	1 260	765	832	1 597	1 044	37	19	153
Rouvreux .....	508	531	1 039	532	512	1 044	911	83	83	114
Saint-André .....	177	175	352	183	182	365	546	37	90	67
Saint-Nicolas .....	4 510	4 831	9 341	4 859	5 170	10 029	256	55	95	3 909
Saint-Remy .....	501	482	983	486	490	976	206	82	69	472
Saive .....	1 073	1 064	2 137	1 257	1 291	2 548	496	15	98	514
Seraing .....	20 167	21 072	41 239	19 659	20 886	40 545	2 234	09	75	1 815
Slins .....	408	407	815	404	419	823	637	90	83	129
Sougné-Remouchamps .....	1 077	1 146	2 223	1 112	1 168	2 280	2 825	96	92	81
Soumagne .....	2 549	2 679	5 228	2 706	2 836	5 542	803	28	63	690
Sprimont .....	1 910	1 960	3 870	1 871	2 072	3 943	2 308	95	04	171
Tilff .....	2 463	2 691	5 154	2 553	2 809	5 362	1 027	37	15	522
Tilleur .....	3 027	3 034	6 061	2 849	2 928	5 777	138	95	55	4 157
Trembleur .....	1 101	1 160	2 261	1 253	1 254	2 507	692	66	21	362
Vaux-sous-Chèvremont .....	2 522	2 631	5 153	2 821	2 930	5 751	359	22	96	1 601
Velroux .....	253	236	489	233	228	461	309	80	49	149
Villers-l'Évêque .....	517	514	1 031	525	535	1 060	737	85	41	144
Villers-Saint-Siméon .....	158	170	328	153	149	302	314	80	30	96
Visé .....	2 885	3 133	6 018	3 301	3 579	6 880	621	51	47	1 107
Vivegnis .....	1 772	1 862	3 634	2 032	2 118	4 150	362	40	98	1 145
Voroux-Goreux .....	456	457	913	—	—	—	—	—	—	—
Voroux-lez-Liers .....	331	345	676	402	396	798	233	64	05	342
Vottem .....	3 797	3 758	7 555	4 180	4 043	8 223	478	73	50	1 718
Wandre .....	3 301	3 421	6 722	3 356	3 497	6 853	675	92	07	1 014
Warsage .....	485	468	953	493	499	992	834	12	05	119
Wihogne .....	220	225	445	251	277	528	405	72	93	130
Wonck .....	637	639	1 276	632	629	1 261	1 042	38	97	121
Xhendremael .....	512	516	1 028	—	—	—	—	—	—	—
<b>Tot.</b>	<b>292 592</b>	<b>315 033</b>	<b>607 625</b>	<b>296 875</b>	<b>320 697</b>	<b>617 572</b>	<b>76 467</b>	<b>47</b>	<b>63</b>	<b>808</b>

ARRONDISSEMENT VERVIERS

Amel (Amblève) .....	992	1 020	2 012	1 055	1 047	2 102	3 721	26	25	56
Andrimont .....	3 363	3 573	6 936	3 191	3 493	6 684	954	00	26	701
Aubel .....	1 508	1 604	3 112	1 527	1 565	3 092	1 857	31	91	166
Baelen .....	994	942	1 936	1 051	1 052	2 103	1 719	87	51	122
Basse-Bodeux .....	206	221	427	209	226	435	1 705	50	47	26

GEMEENTEN	Bevolking						Oppervlakte op 31 december 1970			Bevolkings- dichtheid per km <sup>2</sup> op 31 december 1970
	31 december 1961			31 december 1970						
	Mannen	Vrouwen	Totaal	Mannen	Vrouwen	Totaal	ha	a	ca	
Battice.....	1 557	1 549	3 106	1 833	1 819	3 652	2 007	30	21	182
Bellevaux-Ligneuville.....	491	516	1 007	502	544	1 046	2 596	62	34	39
Bevercé.....	930	970	1 900	1 129	1 138	2 267	6 661	85	49	34
Bilstain.....	486	498	984	489	473	962	885	50	33	109
Bolland.....	248	251	499	237	233	470	629	90	19	75
Bra.....	292	270	562	246	240	486	3 063	45	78	16
Büllingen ( <i>Bullange</i> ).....	1 116	1 100	2 216	1 191	1 181	2 372	5 015	52	30	47
Bütgenbach ( <i>Butgenbach</i> ).....	1 315	1 340	2 655	1 474	1 527	3 001	4 051	63	35	74
Chaineux.....	492	472	964	453	442	895	434	45	92	206
Charneux.....	592	620	1 212	495	530	1 025	1 443	40	64	71
Chevron.....	348	360	708	283	274	557	1 977	05	47	28
Clermont.....	744	738	1 482	672	675	1 347	1 714	78	69	79
Cornesse.....*	885	928	1 813	—	—	—	—	—	—	—
Crombach.....	985	954	1 939	1 041	1 025	2 066	5 003	27	19	41
Dison.....	4 425	4 624	9 049	4 142	4 324	8 466	446	51	70	1 896
Eisenborn.....	1 099	947	2 046	976	989	1 965	5 689	95	46	35
Ensival.....	2 632	2 992	5 624	2 468	2 798	5 266	458	02	55	1 150
Eupen.....	6 735	7 710	14 445	7 024	7 855	14 879	9 042	93	55	165
Eynatten.....	531	544	1 075	676	713	1 389	1 473	33	28	94
Faymonville.....	394	395	789	431	415	846	848	46	50	100
Fosse.....*	519	602	1 121	—	—	—	—	—	—	—
Francorchamps.....	565	554	1 119	570	567	1 137	2 840	44	02	40
Gemmenich.....	1 284	1 201	2 485	1 292	1 209	2 501	1 153	21	41	217
Goë.....	410	419	829	420	426	846	784	99	58	108
Grand-Rechain.....	374	375	749	401	433	834	385	34	42	216
Hauset.....	401	402	803	444	425	869	720	48	79	121
Henri-Chapelle.....	731	734	1 465	755	722	1 477	1 489	69	43	99
Heppenbach.....	592	572	1 164	633	604	1 237	3 324	21	76	37
Hergenrath.....	560	597	1 157	688	699	1 387	911	91	99	152
Herve.....	1 925	2 132	4 057	1 967	2 151	4 118	198	09	65	2 079
Heusy.....*	2 187	2 591	4 778	2 757	3 142	5 899	382	80	23	1 541
Hombourg.....	687	689	1 376	687	680	1 367	1 672	97	00	82
Jaihay.....	726	703	1 429	879	890	1 769	5 302	44	13	33
Julémont.....	105	97	202	92	102	194	251	43	82	77
Kelmis ( <i>La Calamine</i> ).....	2 374	2 500	4 874	2 670	2 809	5 479	343	95	28	1 593
Kettenis.....	936	918	1 854	1 085	1 120	2 205	1 382	81	48	159
La Gleize.....	454	469	923	400	401	801	4 170	63	90	19
Lambermont.....	1 406	1 506	2 912	1 354	1 430	2 784	312	41	53	891
La Reid.....	642	610	1 252	633	626	1 259	3 427	27	53	37
Lierneux.....	1 425	1 439	2 864	1 346	1 394	2 740	6 323	98	61	43
Limbourg.....	1 875	1 958	3 833	1 821	1 941	3 762	792	23	51	475
Lommersweiler.....	550	522	1 072	586	546	1 132	3 491	01	30	32
Lontzen.....	1 188	1 165	2 353	1 261	1 229	2 490	1 453	19	87	171
Malmédy.....	3 055	3 300	6 355	3 081	3 383	6 464	639	60	92	1 011
Manderfeld.....	650	694	1 344	665	705	1 370	4 829	28	56	28
Membach.....	449	504	953	472	509	981	7 101	96	46	14
Meyerode.....	621	638	1 259	688	698	1 386	4 830	25	65	29
Montzen.....	1 248	1 251	2 499	1 246	1 303	2 549	1 315	84	31	194
Moresnet.....	584	636	1 220	648	650	1 298	673	02	77	193
Neufchâteau.....	265	244	509	239	230	469	879	55	10	53
Neu-Moresnet.....	419	455	874	548	528	1 076	560	32	14	192
Olne.....	1 084	1 085	2 169	1 174	1 135	2 309	1 598	66	58	144
Pepinster.....*	1 545	1 695	3 240	2 432	2 672	5 104	1 573	81	62	324
Petit-Rechain.....	1 205	1 364	2 569	1 222	1 387	2 609	421	08	70	620
Poileur.....	969	970	1 939	1 217	1 195	2 412	1 813	44	45	133
Raeren.....	1 554	1 711	3 265	1 736	1 919	3 655	5 014	24	38	73
Rahier.....	141	141	282	117	124	241	1 435	96	62	17
Recht.....	711	711	1 422	789	810	1 599	3 457	86	04	46
Reuland.....	909	923	1 832	848	833	1 681	5 416	44	03	31
Robertville.....	870	842	1 712	925	923	1 848	5 287	53	15	35

GEMEENTEN	Bevolking						Oppervlakte op 31 december 1970			Bevolkings- dichtheid per km <sup>2</sup> op 31 december 1970
	31 december 1961			31 december 1970						
	Mannen	Vrouwen	Totaal	Mannen	Vrouwen	Totaal	ha	a	ca	
Rocherath .....	621	674	1 295	658	702	1 360	4 433	72	90	31
Sankt-Vith ( <i>Saint-Vith</i> ) .....	1 297	1 411	2 708	1 437	1 564	3 001	1 450	86	49	207
Sart .....	1 050	1 081	2 131	1 139	1 261	2 400	5 674	25	81	42
Schoenberg .....	364	359	723	385	388	773	2 700	20	81	29
Sippenaeken .....	120	127	247	92	106	198	500	89	08	40
Soiron .....	268	250	518	241	255	496	420	93	25	118
Spa .....	4 283	4 772	9 055	4 475	5 029	9 504	3 584	32	85	265
Stavelot .....	2 217	2 283	4 500	2 334	2 389	4 723	5 682	38	49	83
Stembert .....	3 256	3 442	6 698	3 699	3 963	7 662	636	12	10	1 204
Stoumont .....	238	240	478	256	268	524	1 973	55	50	27
Theux .....	2 534	2 704	5 238	2 574	2 742	5 316	3 908	29	53	136
Thimister .....	929	939	1 868	964	951	1 915	1 154	14	36	166
Thommen .....	1 110	1 134	2 244	1 147	1 143	2 290	5 491	94	61	42
Trois-Ponts .....	—	—	—	833	913	1 746	5 168	84	27	34
Verviers .....	16 217	19 236	35 453	15 595	17 992	33 587	490	99	16	6 841
Waimes ( <i>Weismes</i> ) .....	1 322	1 383	2 705	1 431	1 446	2 877	3 581	97	54	80
Walhorn .....	540	526	1 066	604	604	1 208	1 577	82	83	77
Wanne .....	352	351	703	—	—	—	—	—	—	—
Wegnez .....	1 444	1 608	3 052	1 513	1 623	3 136	483	85	87	648
Welkenraedt .....	2 429	2 582	5 011	2 656	2 778	5 434	704	93	55	771
Xhendelesse .....	438	403	841	454	416	870	357	80	98	243
<b>Tot.</b>	<b>112 584</b>	<b>120 562</b>	<b>233 146</b>	<b>116 070</b>	<b>123 661</b>	<b>239 731</b>	<b>201 444</b>	<b>38</b>	<b>04</b>	<b>119</b>

#### ARRONDISSEMENT BORGWORM

Abolens .....	123	130	253	—	—	—	—	—	—	—
Acosse .....	98	98	196	93	104	197	252	55	41	78
Ambresin .....	218	211	429	194	208	402	608	75	47	66
Avennes .....	292	293	585	258	267	525	283	70	89	185
Avernas-le-Bauduin .....	270	299	569	—	—	—	—	—	—	—
Avin .....	251	264	515	207	246	453	662	49	47	68
Bergilers .....	321	319	640	—	—	—	—	—	—	—
Berloz .....	507	508	1 015	508	458	966	520	58	00	186
Bertré .....	172	188	360	—	—	—	—	—	—	—
Bettincourt .....	171	197	368	—	—	—	—	—	—	—
Blehen .....	151	148	299	—	—	—	—	—	—	—
Blerer .....	153	164	317	—	—	—	—	—	—	—
Boëlle .....	117	113	230	117	119	236	299	00	91	79
Bovenistier .....	201	196	397	—	—	—	—	—	—	—
Braives .....	506	567	1 073	482	544	1 026	713	11	77	144
Celles .....	501	466	967	—	—	—	—	—	—	—
Ciplot .....	322	352	674	302	336	638	451	65	82	141
Corswarem .....	489	495	984	465	490	955	447	99	39	213
Cras-Avernas .....	322	344	666	—	—	—	—	—	—	—
Crehen .....	269	263	532	—	—	—	—	—	—	—
Crisnée .....	284	259	543	1 028	1 063	2 091	1 683	64	85	124
Darion .....	65	72	137	64	63	127	156	98	43	81
Donceel .....	128	130	258	122	121	243	468	83	75	52
Faimes .....	—	—	—	938	927	1 865	2 170	11	65	86
Fallais .....	374	395	769	333	375	708	700	76	85	101
Fexhe-le-Haut-Clocher .....	457	474	931	1 267	1 313	2 580	1 762	91	81	146
Fize-le-Marsal .....	238	266	504	—	—	—	—	—	—	—
Freloux .....	31	28	59	—	—	—	—	—	—	—
Fumal .....	326	339	665	266	270	536	583	85	70	92
Geer .....	250	227	477	179	160	339	287	20	65	118
Grand-Axhe .....	249	246	495	—	—	—	—	—	—	—
Grand-Hallet .....	385	419	804	593	633	1 226	1 284	55	32	95
Grandville .....	261	277	538	—	—	—	—	—	—	—
Haneffe .....	417	424	841	426	414	840	760	82	08	110
Hannut .....	1 331	1 553	2 884	3 473	3 759	7 232	4 361	69	42	166

GEMEENTEN	Bevolking						Oppervlakte op 31 december 1970			Bevolkings- dichtheid per km <sup>2</sup> op 31 december 1970
	31 december 1961			31 december 1970						
	Mannen	Vrouwen	Totaal	Mannen	Vrouwen	Totaal	ha	a	ca	
Hodeige .....	394	397	791	385	394	779	267	23	13	292
Hollogne-sur-Geer .....	360	362	722	351	355	706	604	36	12	117
Jeneffe .....	303	326	629	276	318	594	676	48	20	88
Kemexhe .....	239	229	468	—	—	—	—	—	—	—
Lamine .....	256	259	515	—	—	—	—	—	—	—
Lantremange .....	263	251	514	—	—	—	—	—	—	—
Latinne .....	365	411	776	314	351	665	714	27	30	93
Lens-Saint-Remy .....	422	437	859	—	—	—	—	—	—	—
Lens-Saint-Servais .....	126	131	257	123	118	241	305	74	48	79
Lens-sur-Geer .....	204	212	416	—	—	—	—	—	—	—
Ligny .....	184	199	383	185	199	384	316	38	52	121
Limont .....	253	263	516	256	279	535	430	99	77	124
Lincent .....	698	694	1 392	631	668	1 299	741	41	72	175
Meeffe .....	289	283	572	262	252	514	907	78	15	57
Merdorp .....	277	270	547	246	249	495	563	77	62	88
Momalle .....	593	652	1 245	631	662	1 293	944	17	94	137
Moxhe .....	204	232	436	196	200	396	441	91	30	90
Noville .....	190	188	378	—	—	—	—	—	—	—
Odeur .....	128	152	280	—	—	—	—	—	—	—
Oleye .....	460	478	938	—	—	—	—	—	—	—
Omal .....	159	163	322	138	165	303	305	10	66	99
Oreye .....	513	513	1 026	1 447	1 495	2 942	1 954	57	88	151
Otrange .....	162	180	342	—	—	—	—	—	—	—
Pellaines .....	165	176	341	156	165	321	264	63	11	121
Petit-Hallet .....	164	160	324	—	—	—	—	—	—	—
Poucet .....	152	154	306	—	—	—	—	—	—	—
Pousset .....	313	309	622	321	314	635	479	61	70	132
Racour .....	544	556	1 100	490	553	1 043	468	74	41	223
Remicourt .....	639	664	1 303	868	902	1 770	762	86	72	232
Rosoux-Crenwick .....	351	332	683	307	319	626	480	38	76	130
Saint-Georges-sur-Meuse .....	2 887	2 967	5 854	2 927	3 076	6 003	2 044	93	59	294
Thisnes .....	548	554	1 102	513	525	1 038	992	91	18	105
Thys .....	213	199	412	—	—	—	—	—	—	—
Tourinne .....	130	144	274	104	136	240	301	21	29	80
Trognée .....	155	168	323	143	163	306	423	77	29	72
Viemme .....	329	331	660	287	297	584	402	35	13	145
Ville-en-Hesbaye .....	273	297	570	238	270	508	653	49	44	78
Villers-le-Peuplier .....	298	322	620	—	—	—	—	—	—	—
Wansin .....	112	115	227	—	—	—	—	—	—	—
Waremmé .....	3 228	3 418	6 646	5 294	5 662	10 956	3 091	41	90	354
Wasseiges .....	349	353	702	304	311	615	674	31	59	91
<b>Tot.</b>	<b>28 142</b>	<b>29 225</b>	<b>57 367</b>	<b>28 708</b>	<b>30 268</b>	<b>58 976</b>	<b>38 676</b>	<b>16</b>	<b>54</b>	<b>152</b>
<b>SAMENVATTING</b>										
Arr. Hôci .....	45 815	47 940	93 755	44 846	47 780	92 626	71 039	43	48	130
Arr. Luik .....	292 592	315 033	607 625	296 875	320 697	617 572	76 467	47	63	808
Arr. Verviers .....	112 584	120 562	233 146	116 070	123 661	239 731	201 444	38	04	119
Arr. Borgworm .....	28 142	29 225	57 367	28 708	30 268	58 976	38 676	16	54	152
<b>De provincie</b> .....	<b>479 133</b>	<b>512 760</b>	<b>991 893</b>	<b>486 499</b>	<b>522 406</b>	<b>1 008 905</b>	<b>387 627</b>	<b>45</b>	<b>69</b>	<b>260</b>
<b>PROVINCIE LIMBURG</b>										
<b>ARRONDISSEMENT HASSELT</b>										
Aalst .....	343	323	666	—	—	—	—	—	—	—
As .....	1 911	1 858	3 769	2 774	2 722	5 496	2 206	24	22	249
Berbroek .....	518	494	1 012	—	—	—	—	—	—	—
Beringen .....	2 224	2 247	4 471	2 390	2 498	4 888	702	22	06	696
Beverlo .....	2 990	2 844	5 834	3 194	3 028	6 222	1 655	75	42	376

GEMEENTEN	Bevolking						Oppervlakte op 31 december 1970			Bevolkings- dichtheid per km <sup>2</sup> op 31 december 1970
	31 december 1961			31 december 1970						
	Mannen	Vrouwen	Totaal	Mannen	Vrouwen	Totaal	ha	a	ca	
Binderveld .....	267	265	532	—	—	—	—	—	—	
Boekhout .....	172	140	312	—	—	—	—	—	—	
Borlo .....	379	369	748	1 235	1 237	2 472	2 029	43	98	122
Brustem .....	1 614	1 182	2 796	2 386	1 866	4 252	1 490	03	11	285
Buvingen .....	180	169	349	—	—	—	—	—	—	—
Diepenbeek .....	5 256	4 917	10 173	6 429	6 030	12 459	4 117	40	37	303
Donk .....	631	622	1 253	—	—	—	—	—	—	—
Duras .....	188	186	374	1 074	1 028	2 102	946	41	24	222
Engelmanshoven .....	320	283	603	—	—	—	—	—	—	—
Gelinden .....	519	488	1 007	—	—	—	—	—	—	—
Gelmen .....	—	—	—	1 433	1 395	2 828	1 542	56	63	183
Genk .....	24 722	22 694	47 416	30 186	27 727	57 913	8 785	03	19	659
Gingelom .....	752	711	1 463	1 165	1 129	2 294	1 245	09	22	184
Gorsem .....	212	188	400	—	—	—	—	—	—	—
Groot-Gelmen .....	350	364	714	—	—	—	—	—	—	—
Halen .....	1 744	1 683	3 427	2 719	2 603	5 322	2 602	34	61	205
Halmaal .....	150	166	316	—	—	—	—	—	—	—
Hasselt .....	17 908	18 710	36 618	19 385	20 278	39 663	3 990	54	21	994
Heppen .....	1 106	1 057	2 163	1 556	1 500	3 056	956	71	67	319
Herk-de-Stad .....	2 034	2 023	4 057	2 882	2 851	5 733	2 588	69	40	221
Heusden .....	5 271	5 085	10 356	6 677	6 280	12 957	2 033	90	51	637
Jeuk .....	697	712	1 409	852	859	1 711	1 184	76	45	144
Kerkom-bij-Sint-Truiden .....	241	250	491	—	—	—	—	—	—	—
Kermt .....	1 189	1 218	2 407	2 279	2 271	4 550	1 228	76	76	370
Koersel .....	4 725	4 615	9 340	5 729	5 444	11 173	3 067	58	69	364
Kortjts .....	130	112	242	—	—	—	—	—	—	—
Kozen .....	642	599	1 241	1 318	1 227	2 545	1 163	29	78	219
Kuringen .....	3 005	2 964	5 969	4 349	4 234	8 583	2 580	22	77	333
Kwaadmechelen .....	1 957	1 840	3 797	2 136	2 079	4 215	1 627	89	29	259
Leopoldsburg .....	4 883	4 492	9 375	4 823	4 770	9 593	1 291	42	22	743
Linkhout .....	703	677	1 380	766	750	1 516	568	15	87	267
Loksbergen .....	809	791	1 600	—	—	—	—	—	—	—
Lummen .....	3 353	3 170	6 523	3 870	3 641	7 511	3 853	40	15	195
Meldert .....	786	768	1 554	882	817	1 699	968	66	42	175
Mielen-boven-Aalst .....	397	393	790	—	—	—	—	—	—	—
Montenaken .....	723	777	1 500	928	957	1 885	1 626	70	87	116
Muizen .....	69	56	125	—	—	—	—	—	—	—
Neerglabbeek .....	263	247	510	—	—	—	—	—	—	—
Niel-bij-As .....	515	487	1 002	—	—	—	—	—	—	—
Niel-bij-Sint-Truiden .....	388	362	750	—	—	—	—	—	—	—
Nieuwerkerken .....	1 182	1 104	2 286	1 551	1 491	3 042	1 180	01	48	258
Oostham .....	1 450	1 432	2 882	1 787	1 792	3 579	1 642	02	87	218
Opplabbeek .....	2 254	2 156	4 410	2 896	2 760	5 656	2 498	08	60	226
Ordingen .....	244	258	502	—	—	—	—	—	—	—
Paal .....	2 968	2 849	5 817	3 693	3 490	7 183	2 353	69	88	305
Runkelen .....	198	194	392	—	—	—	—	—	—	—
Schulen .....	1 056	949	2 005	1 710	1 596	3 306	1 695	05	44	195
Sint-Lambrechts-Herk .....	1 432	1 384	2 816	1 703	1 643	3 346	1 120	68	82	299
Sint-Truiden .....	10 222	10 554	20 776	10 478	10 995	21 473	4 301	09	67	499
Spalbeek .....	714	675	1 389	—	—	—	—	—	—	—
Stevoort .....	1 068	1 078	2 146	1 322	1 352	2 674	1 203	30	59	222
Stokrooie .....	666	698	1 364	—	—	—	—	—	—	—
Tessenderlo .....	4 931	4 712	9 643	6 050	5 728	11 778	5 134	99	21	229
Velm .....	820	900	1 720	999	1 076	2 075	1 044	59	52	199
Vorsen .....	123	124	247	—	—	—	—	—	—	—
Wijer .....	529	475	1 004	—	—	—	—	—	—	—
Wilderden .....	346	349	695	—	—	—	—	—	—	—
Wimmertingen .....	190	180	370	203	209	412	108	40	73	380
Zelem .....	1 156	1 173	2 329	1 206	1 233	2 439	1 047	14	81	233
Zepperen .....	1 255	1 183	2 438	1 363	1 306	2 669	1 117	37	13	239

GEMEENTEN	Bevolking						Oppervlakte op 31 december 1970			Bevolkings- dichtheid per km <sup>2</sup> op 31 december 1970
	31 december 1961			31 december 1970						
	Mannen	Vrouwen	Totaal	Mannen	Vrouwen	Totaal	ha	a	ca	
Zolder .....	4 237	4 031	8 268	5 334	4 850	10 184	3 683	88	58	276
Zonhoven .....	5 791	5 681	11 472	6 897	6 587	13 484	3 099	06	78	435
Zutendaal .....	1 624	1 421	3 045	2 135	1 920	4 055	3 206	53	63	126
<b>Tot.</b>	<b>141 692</b>	<b>137 158</b>	<b>278 850</b>	<b>162 744</b>	<b>157 249</b>	<b>319 993</b>	<b>90 489</b>	<b>26</b>	<b>85</b>	<b>354</b>

ARRONDISSEMENT MAASEIK

Achel .....	1 728	1 571	3 299	2 014	1 815	3 829	2 044	56	84	187
Beek .....	385	405	790	—	—	—	—	—	—	—
Bocholt .....	2 617	2 546	5 163	3 290	3 207	6 497	4 267	27	18	152
Bree .....	3 475	3 556	7 031	5 130	5 259	10 389	4 916	64	94	211
Dilsen .....	1 726	1 602	3 328	7 316	7 021	14 337	6 559	21	83	219
Eksel .....	1 557	1 567	3 124	1 844	1 775	3 619	4 023	95	76	90
Elen .....	859	818	1 677	—	—	—	—	—	—	—
Ellikom .....	358	327	685	—	—	—	—	—	—	—
Gerdingen .....	1 056	991	2 047	—	—	—	—	—	—	—
Grote-Brogel .....	785	702	1 487	855	756	1 611	1 997	07	16	81
Gruitrode .....	1 178	1 120	2 298	1 493	1 422	2 915	3 983	19	74	73
Hamont .....	3 042	2 983	6 025	3 476	3 417	6 893	2 322	58	30	297
Hechtel .....	2 035	1 981	4 016	2 341	2 269	4 610	3 381	92	74	136
Helchteren .....	1 849	1 741	3 590	2 352	2 124	4 476	3 192	91	19	140
Houthalen .....	5 752	5 352	11 104	8 308	7 598	15 906	5 288	40	60	301
Kaulille .....	1 302	1 200	2 502	1 413	1 345	2 758	1 676	30	43	165
Kessenich .....	702	699	1 401	758	785	1 543	1 022	56	83	151
Kinrooi .....	1 056	966	2 022	1 196	1 108	2 304	1 050	26	58	219
Kleine-Brogel .....	523	480	1 003	—	—	—	—	—	—	—
Lommel .....	9 170	8 753	17 923	11 141	10 843	21 984	10 233	56	26	215
Maaseik .....	3 976	4 092	8 068	4 331	4 291	8 622	2 576	76	45	335
Meeuwen .....	1 838	1 705	3 543	3 162	2 998	6 160	5 147	12	41	120
Molenbeersel .....	1 235	1 088	2 323	1 401	1 263	2 664	2 105	11	90	127
Neeroeteren .....	2 909	2 842	5 751	3 496	3 339	6 835	3 250	45	07	210
Neerpelt .....	3 841	3 759	7 600	4 441	4 330	8 771	2 932	24	33	299
Ophoven .....	1 133	1 081	2 214	1 317	1 260	2 577	1 298	02	91	199
Opitter .....	629	576	1 205	1 388	1 331	2 719	1 572	84	47	173
Opoeteren .....	1 065	998	2 063	1 358	1 280	2 638	1 864	99	18	141
Overpelt .....	4 480	4 228	8 708	5 384	5 086	10 470	4 133	23	48	253
Peer .....	3 100	2 738	5 838	3 654	3 547	7 201	5 506	00	86	131
Reppel .....	317	274	591	—	—	—	—	—	—	—
Rotem .....	1 429	1 393	2 822	—	—	—	—	—	—	—
Sint-Huibrechts-Lille .....	1 068	1 033	2 101	1 235	1 160	2 395	1 347	63	08	178
Tongerlo .....	457	419	876	—	—	—	—	—	—	—
Wijchmaal .....	814	782	1 596	945	946	1 891	1 192	20	67	159
Wijshagen .....	327	308	635	—	—	—	—	—	—	—
<b>Tot.</b>	<b>69 773</b>	<b>66 676</b>	<b>136 449</b>	<b>85 039</b>	<b>81 575</b>	<b>166 614</b>	<b>88 887</b>	<b>11</b>	<b>19</b>	<b>187</b>

ARRONDISSEMENT TONGEREN

Alken .....	3 728	3 508	7 236	4 440	4 237	8 677	2 816	93	60	308
Batsheers .....	73	76	149	—	—	—	—	—	—	—
Berg .....	395	351	746	302	285	587	212	32	74	276
Berlingen .....	136	125	261	149	146	295	248	08	89	119
Beverst .....	1 069	978	2 047	1 399	1 388	2 787	1 220	06	14	228
Bilzen .....	3 273	3 153	6 426	3 610	3 568	7 178	1 484	94	15	483
Bommershoven .....	397	422	819	—	—	—	—	—	—	—
Boorseem .....	964	918	1 882	1 034	989	2 023	646	94	49	313
Borgloon .....	1 731	1 768	3 499	1 689	1 723	3 412	1 020	20	80	334
Bovelingen .....	—	—	—	886	872	1 758	832	64	34	211

GEMEENTEN	Bevolking						Oppervlakte op 31 december 1970			Bevolkings- dichtheid per km <sup>2</sup> op 31 december 1970
	31 december 1961			31 december 1970						
	Mannen	Vrouwen	Totaal	Mannen	Vrouwen	Totaal	ha	a	ca	
Broekom	181	169	350	196	186	382	184	68	06	207
Diets-Heur	249	237	486	—	—	—	—	—	—	—
Eigenbilzen	967	899	1 866	1 090	1 055	2 145	827	48	64	259
Eisden	4 641	4 234	8 875	—	—	—	—	—	—	—
Elderen	—	—	—	1 167	1 045	2 212	1 302	87	76	170
Gellik	599	613	1 212	843	854	1 697	901	78	68	188
Genoeseideren	271	236	507	—	—	—	—	—	—	—
Gors-Opleeuw	232	226	458	242	246	488	534	86	00	91
Gotem	124	132	256	134	146	280	214	77	91	130
Groot-Loon	80	81	161	76	76	152	55	38	54	274
Grote-Spouwen	674	583	1 257	—	—	—	—	—	—	—
Guigoven	317	336	653	371	350	721	352	54	22	205
Gutschoven	154	160	314	—	—	—	—	—	—	—
Haren	—	—	—	1 095	1 090	2 185	1 438	25	26	152
Heers	890	787	1 677	1 629	1 549	3 178	2 418	58	95	131
Hees	408	372	780	—	—	—	—	—	—	—
Heks	231	238	469	836	873	1 709	1 770	75	79	97
Hendrieken	92	77	169	80	75	155	101	27	45	153
Henis	262	270	532	242	270	512	364	02	23	141
Herderen	654	619	1 273	689	669	1 358	515	81	70	263
Herstappe	62	54	116	59	56	115	135	46	15	85
Herten	23	25	48	41	39	80	131	06	15	61
Hoelbeek	184	185	369	237	219	456	393	36	27	116
Hoepertingen	872	866	1 738	870	923	1 793	854	62	43	210
Hoeseit	2 586	2 515	5 101	3 550	3 334	6 884	2 350	52	12	293
Horpmaal	311	353	664	—	—	—	—	—	—	—
Jesseren	297	298	595	—	—	—	—	—	—	—
Kanne	655	630	1 285	684	631	1 315	362	18	77	363
Kerniel	380	382	762	403	416	819	401	73	07	204
Kleine-Spouwen	428	401	829	—	—	—	—	—	—	—
Klein-Gelmen	218	197	415	—	—	—	—	—	—	—
Kolmont	—	—	—	638	662	1 300	748	50	52	174
Koninksem	384	363	747	392	364	756	507	62	47	149
Kortessem	1 167	1 168	2 335	1 224	1 206	2 430	1 083	23	00	224
Kuttehoven	53	71	124	52	59	111	209	29	03	53
Lanaken	3 733	3 711	7 444	4 299	4 360	8 659	2 260	62	20	383
Lanklaar	1 119	1 113	2 232	—	—	—	—	—	—	—
Lauw	527	501	1 028	500	503	1 003	647	53	60	155
Leut	634	625	1 259	1 079	1 021	2 100	732	18	82	287
Maasmechelen	—	—	—	12 762	11 967	24 729	5 834	87	85	424
Mal	408	372	780	416	388	804	398	84	89	202
Martensinde	284	276	560	312	292	604	211	66	21	285
Mechelen-aan-de-Maas	3 433	3 236	6 669	—	—	—	—	—	—	—
Mechelen-Bovelingen	637	595	1 232	—	—	—	—	—	—	—
Meeswijk	418	428	846	—	—	—	—	—	—	—
Membruggen	406	362	768	—	—	—	—	—	—	—
Mettekoven	105	97	202	—	—	—	—	—	—	—
Millen	696	654	1 350	747	677	1 424	1 035	25	00	138
Moelingen (Mouland)	411	381	792	468	433	901	330	48	56	273
Mopertingen	528	512	1 040	1 375	1 296	2 671	1 048	68	80	255
Munsterbilzen	1 338	1 443	2 781	1 528	1 663	3 191	603	83	12	528
Neerharen	662	644	1 306	833	787	1 620	350	35	49	462
Neerrepn	160	144	304	138	141	279	368	80	51	76
Nerem	515	458	973	495	477	972	400	23	67	243
Opgrimbie	873	818	1 691	—	—	—	—	—	—	—
Opheers	215	177	392	—	—	—	—	—	—	—
Overrepn	321	305	626	—	—	—	—	—	—	—
Piringen	458	404	862	—	—	—	—	—	—	—
Rekem	1 836	1 596	3 432	2 107	1 757	3 864	1 582	76	42	244
Remersdaal	223	191	414	229	204	433	861	79	56	50



GEMEENTEN	Bevolking						Oppervlakte op 31 december 1970			Bevolkings- dichtheid per km <sup>2</sup> op 31 december 1970
	31 december 1961			31 december 1970						
	Mannen	Vrouwen	Totaal	Mannen	Vrouwen	Totaal	ha	a	ca	
Riemst .....	486	460	946	521	506	1 027	385	92	34	266
Rijkel .....	356	354	710	384	383	767	284	72	76	269
Rijkhoven .....	562	525	1 087	—	—	—	—	—	—	—
Riksingen .....	438	424	862	487	487	974	312	30	22	312
Romershoven .....	340	324	664	—	—	—	—	—	—	—
Rosmeer .....	420	373	793	—	—	—	—	—	—	—
Rukkelingen Loon .....	217	210	427	—	—	—	—	—	—	—
Rutten .....	479	485	964	477	466	943	1 071	92	55	88
Schalkhoven .....	143	123	266	127	132	259	227	38	40	114
's Gravenvoeren ( <i>Fouron-le-Comte</i> ) .....	623	641	1 264	641	679	1 320	1 334	64	78	99
's Hereneideren .....	295	276	571	—	—	—	—	—	—	—
Sint-Huibrechts-Hern .....	287	244	531	237	231	468	302	64	70	155
Sint-Martens-Voeren ( <i>Fouron-Saint-Martin</i> ) .....	492	464	956	483	470	953	1 294	19	03	74
Sint-Pieters-Voeren ( <i>Fouron-Saint-Pierre</i> ) .....	138	133	271	158	127	285	511	52	76	56
Sluizen .....	421	391	812	340	334	674	291	87	34	231
Spouwen .....	—	—	—	1 730	1 587	3 317	1 263	94	49	262
Stokkem .....	1 687	1 576	3 263	—	—	—	—	—	—	—
Teuven .....	321	281	602	284	257	541	725	63	41	75
Tongeren .....	8 149	8 027	16 176	8 344	8 684	17 028	1 319	19	48	1 291
Uikhoven .....	636	581	1 217	592	567	1 159	414	00	59	280
Ulbeek .....	356	330	686	360	326	686	596	78	86	115
Val-Meer .....	869	806	1 675	878	868	1 746	508	87	03	343
Vechmaal .....	293	322	615	—	—	—	—	—	—	—
Veldwezelt .....	1 422	1 270	2 692	1 533	1 411	2 944	805	60	68	365
Veulen .....	239	238	477	—	—	—	—	—	—	—
Vliermaal .....	769	746	1 515	815	798	1 613	936	97	35	172
Vliermaalroot .....	492	418	910	514	457	971	633	86	00	153
Vlijtingen .....	1 105	1 109	2 214	1 206	1 173	2 379	883	32	85	269
Voort .....	99	79	178	105	97	202	230	29	30	88
Vreren .....	496	474	970	846	812	1 658	1 089	07	96	152
Vroenhoven .....	696	695	1 391	713	682	1 395	743	42	10	188
Vucht .....	1 589	1 520	3 109	—	—	—	—	—	—	—
Waltwilder .....	543	538	1 081	635	617	1 252	550	38	41	227
Wellen .....	2 284	2 116	4 400	2 407	2 271	4 678	1 696	06	42	276
Werm .....	215	215	430	—	—	—	—	—	—	—
Widooie .....	218	214	432	—	—	—	—	—	—	—
Wintershoven .....	224	221	445	252	242	494	408	21	96	121
Zichen-Zussen-Bolder .....	1 357	1 346	2 703	1 538	1 465	3 003	708	89	21	424
<b>Tot.</b>	<b>80 108</b>	<b>76 668</b>	<b>156 776</b>	<b>84 244</b>	<b>81 696</b>	<b>165 940</b>	<b>62 842</b>	<b>52</b>	<b>00</b>	<b>264</b>
<b>SAMENVATTING</b>										
Arr. Hasselt .....	141 692	137 158	278 850	162 744	157 249	319 993	90 489	26	85	354
Arr. Maaseik .....	69 773	66 676	136 449	85 039	81 575	166 614	88 887	11	19	187
Arr. Tongeren .....	80 108	76 668	156 776	84 244	81 696	165 940	62 842	52	00	264
<b>De provincie .....</b>	<b>291 573</b>	<b>280 502</b>	<b>572 075</b>	<b>332 027</b>	<b>320 520</b>	<b>652 547</b>	<b>242 218</b>	<b>90</b>	<b>04</b>	<b>269</b>
<b>PROVINCIE LUXEMBURG</b>										
<b>ARRONDISSEMENT AARLEN</b>										
Arlon .....	6 504	6 768	13 272	6 641	7 104	13 745	598	88	68	2 295
Athus .....	3 560	3 467	7 027	3 683	3 762	7 445	578	99	99	1 286
Attert .....	365	360	725	341	325	666	2 020	22	77	33
Aubange .....	1 680	1 684	3 364	1 875	1 886	3 761	792	65	42	474
Autelbas .....	802	700	1 502	770	731	1 501	2 411	11	39	62
Bonnert .....	1 008	1 016	2 024	1 203	1 188	2 391	1 778	23	04	134
Guirsch .....	107	93	200	93	81	174	834	07	54	21
Habergy .....	242	226	468	213	202	415	1 197	35	34	35
Hachy .....	765	756	1 521	782	788	1 570	2 787	51	11	56
Halanzy .....	1 724	1 678	3 402	1 789	1 792	3 581	1 991	97	63	180

GEMEENTEN	Bevolking						Oppervlakte op 31 december 1970			Bevolkings- dichtheid per km <sup>2</sup> op 31 december 1970
	31 december 1961			31 december 1970						
	Mannen	Vrouwen	Totaal	Mannen	Vrouwen	Totaal	ha	a	ca	
Heinsch .....	1 392	1 377	2 769	1 471	1 546	3 017	2 393	85	24	126
Hondelange .....	325	298	623	306	301	607	946	35	04	64
Martelange .....	780	803	1 583	769	757	1 526	1 271	39	67	120
Meix-le-Tige .....	163	190	353	168	181	349	736	17	47	47
Messancy .....	1 447	1 383	2 830	1 597	1 553	3 150	1 862	36	35	169
Nobressart .....	390	351	741	335	319	654	1 789	87	62	37
Nothomb .....	173	167	340	178	143	321	1 019	06	83	31
Rachecourt .....	286	283	569	295	295	590	862	60	31	68
Selange .....	308	300	608	329	326	655	734	30	68	89
Thiaumont .....	267	266	533	238	239	477	1 277	75	26	37
Toernich .....	315	330	645	323	338	661	2 057	75	84	32
Tontelange .....	229	226	455	232	226	458	986	22	80	46
Wolkrange .....	322	313	635	346	353	699	1 119	92	21	62
<b>Tot.</b>	<b>23 154</b>	<b>23 035</b>	<b>46 189</b>	<b>23 977</b>	<b>24 436</b>	<b>48 413</b>	<b>32 048</b>	<b>68</b>	<b>23</b>	<b>151</b>

ARRONDISSEMENT BASTENAKEN

Amberloup .....	358	372	730	329	336	665	2 079	76	36	32
Arbrefontaine .....	255	239	494	225	218	443	2 051	37	81	22
Bastogne .....	3 002	3 149	6 151	3 288	3 528	6 816	1 344	62	04	507
Beho .....	530	523	1 053	469	466	935	3 400	49	54	27
Bertogne .....	435	404	839	421	399	820	2 342	74	65	35
Bihain .....	528	496	1 024	434	415	849	3 604	91	85	24
Bovigny .....	544	573	1 117	471	501	972	4 250	73	07	23
Cherain .....	342	332	674	297	306	603	2 659	01	04	23
Fauvillers .....	414	397	811	368	362	730	2 846	57	88	26
Flamierge .....	464	450	914	406	405	811	4 114	96	21	20
Grand-Halleux .....	567	595	1 162	524	560	1 084	2 484	27	88	44
Hollange .....	340	328	668	322	306	628	2 767	97	18	23
Hompré .....	396	393	789	366	362	728	3 423	74	30	21
Houffalize .....	644	658	1 302	657	658	1 315	507	98	10	259
Limerlé .....	884	903	1 787	797	857	1 654	4 307	07	17	38
Longchamps .....	621	550	1 171	570	483	1 053	3 906	28	92	27
Longvilly .....	532	518	1 050	505	493	998	3 250	18	79	31
Mabompré .....	304	281	585	266	257	523	2 789	27	43	19
Mont .....	360	352	712	326	322	648	3 240	86	75	20
Montleban .....	263	244	507	229	232	461	2 976	36	93	15
Morhet .....	327	288	615	—	—	—	—	—	—	—
Nadrin .....	236	230	466	237	251	488	1 271	18	57	38
Nives .....	241	246	487	—	—	—	—	—	—	—
Noville .....	598	608	1 206	594	601	1 195	4 215	36	17	28
Petit-Thier .....	212	204	416	183	197	380	1 907	19	35	20
Sibret .....	562	561	1 123	528	521	1 049	3 961	38	84	26
Tailles .....	116	125	241	107	110	217	2 235	00	89	10
Tavigny .....	454	453	907	388	406	794	4 252	93	39	19
Tillet .....	484	496	980	432	438	870	4 372	00	68	20
Tintange .....	172	150	322	149	135	284	1 795	16	26	16
Vaux-lez-Rosières .....	249	234	483	—	—	—	—	—	—	—
Vaux-sur-Sûre .....	—	—	—	780	729	1 509	4 754	56	12	32
Vielsalm .....	1 800	1 898	3 698	1 732	1 855	3 587	2 848	48	21	126
Villers-la-Bonne-Eau .....	192	160	352	185	161	346	2 345	21	19	15
Wardin .....	647	603	1 250	627	587	1 214	4 319	59	70	28
Wibrin .....	234	237	471	174	179	353	2 349	29	24	15
<b>Tot.</b>	<b>18 307</b>	<b>18 250</b>	<b>36 557</b>	<b>17 386</b>	<b>17 636</b>	<b>35 022</b>	<b>98 976</b>	<b>62</b>	<b>51</b>	<b>35</b>

GEMEENTEN	Bevolking						Oppervlakte op 31 december 1970			Bevolkings- dichtheid per km <sup>2</sup> op 31 december 1970
	31 december 1961			31 december 1970						
	Mannen	Vrouwen	Totaal	Mannen	Vrouwen	Totaal	ha	a	ca	
<b>ARRONDISSEMENT MARCHE-EN-FAMENNE</b>										
Amonines .....	141	149	290	128	154	282	1 091	23	30	26
Aye .....	560	655	1 215	634	672	1 306	1 871	03	27	70
Bande .....	286	288	574	278	283	561	1 922	11	79	29
Barvaux .....	750	824	1 574	944	990	1 934	1 344	37	93	144
Beausaint .....	244	269	513	231	236	467	2 591	83	49	18
Beffe .....	98	93	191	91	83	174	1 109	22	43	16
Bende .....	95	109	204	96	100	196	863	49	48	23
Bomal .....	430	458	888	496	514	1 010	1 179	02	23	86
Borlon .....	133	147	280	120	110	230	991	54	61	23
Champion .....	322	368	690	337	386	723	2 344	75	62	31
Dochamps .....	259	251	510	245	236	481	2 583	57	67	19
Durbuy .....	149	153	302	144	174	318	442	40	28	72
Erezée .....	384	415	799	369	381	750	1 972	42	01	38
Erneuville .....	219	220	439	220	227	447	2 357	17	54	19
Forrières .....	572	599	1 171	592	620	1 212	1 126	08	51	108
Grandhan .....	330	345	675	343	329	672	2 464	56	05	27
Grandmenil .....	300	296	596	261	300	561	3 324	94	90	17
Grune .....	146	140	286	120	118	238	1 236	89	73	19
Grupont .....	132	131	263	118	107	225	505	69	99	44
Halleux .....	91	81	172	84	74	158	654	00	11	24
Hampteau .....	134	177	311	155	195	350	418	90	88	84
Hargimont .....	306	325	631	279	289	568	796	07	57	71
Harre .....	320	331	651	276	298	574	1 815	92	53	32
Harsin .....	167	166	333	159	175	334	1 591	87	22	21
Heyd .....	294	275	569	282	285	567	1 223	55	39	46
Hives .....	113	91	204	110	97	207	1 173	53	71	18
Hodister .....	258	262	520	235	241	476	1 924	61	33	25
Hotton .....	867	924	1 791	972	1 044	2 016	2 502	96	15	81
Humain .....	237	265	502	231	247	478	1 599	72	55	30
Izier .....	236	248	484	216	235	451	1 524	51	30	30
La Roche-en-Ardenne .....	869	891	1 760	915	993	1 908	2 065	64	97	92
Lesterny .....	99	102	201	82	88	170	583	86	76	29
Malempré .....	116	118	234	114	106	220	1 156	46	66	19
Marche-en-Famenne .....	2 050	2 310	4 360	2 165	2 402	4 567	1 507	01	47	303
Marcourt .....	317	309	626	255	285	540	2 415	73	44	22
Marenne .....	273	299	572	275	302	577	1 296	98	06	44
Masbourg .....	91	94	185	93	102	195	753	47	46	26
Mormont .....	272	278	550	222	221	443	2 161	08	78	20
My .....	201	203	404	197	181	378	986	52	28	38
Nassogne .....	500	527	1 027	542	538	1 080	2 821	46	23	38
Odeigne .....	156	156	312	137	144	281	1 693	39	45	17
On .....	723	775	1 498	678	770	1 448	1 002	35	38	144
Ortho .....	451	432	883	410	410	820	3 909	60	56	21
Rendeux .....	401	438	839	419	449	868	1 994	93	44	44
Roy .....	258	251	509	231	230	461	2 588	47	77	18
Samrée .....	315	349	664	271	334	605	3 787	65	50	16
Septon .....	151	157	308	152	158	310	1 226	25	64	25
Soy .....	413	455	868	390	435	825	2 810	75	91	29
Tenneville .....	406	417	823	396	395	791	4 341	43	41	18
Tohogne .....	591	575	1 166	520	509	1 029	2 353	93	61	44
Vaux-Chavanne .....	223	206	429	205	203	408	1 225	72	39	33
Villers-Sainte-Gertrude .....	100	98	198	97	92	189	522	74	78	36
Waha .....	1 271	1 337	2 608	1 345	1 459	2 804	2 298	35	85	122
Weris .....	339	348	687	318	318	636	1 614	26	78	39
<b>Tot.</b>	<b>19 159</b>	<b>20 180</b>	<b>39 339</b>	<b>19 195</b>	<b>20 324</b>	<b>39 519</b>	<b>93 666</b>	<b>26</b>	<b>15</b>	<b>42</b>

GEMEENTEN	Bevolking						Oppervlakte op 31 december 1970			Bevolkings- dichtheid per km <sup>2</sup> op 31 december 1970
	31 december 1961			31 december 1970						
	Mannen	Vrouwen	Totaal	Mannen	Vrouwen	Totaal	ha	a	ca	
<b>ARRONDISSEMENT NEUFCHATEAU</b>										
Anlier .....	375	367	742	352	354	706	6 931	85	02	10
Anloy .....	164	181	345	176	199	375	1 708	20	21	22
Arville .....	382	406	788	388	436	824	2 064	72	64	40
Assenois .....	452	471	923	437	429	866	3 778	97	15	23
Auby-sur-Semois .....	134	134	268	129	125	254	1 380	17	90	18
Awenne .....	166	193	359	161	162	323	907	94	79	36
Bagimont .....	38	41	79	—	—	—	—	—	—	—
Bellevaux .....	141	120	261	127	111	238	948	06	73	25
Bertrix .....	2 176	2 290	4 466	2 176	2 386	4 562	4 185	82	13	109
Bouillon .....	1 393	1 624	3 017	1 379	1 565	2 944	5 079	98	02	58
Bras .....	385	357	742	369	356	725	3 622	95	10	20
Carisbourg .....	479	459	938	489	459	948	1 497	22	96	63
Chanly .....	133	161	294	142	174	316	1 066	66	32	30
Corbion .....	362	386	748	329	357	686	1 325	01	25	52
Cugnon .....	205	225	430	182	181	363	1 185	62	64	31
Daverdisse .....	95	110	205	83	101	184	1 101	23	87	17
Dohan .....	103	102	205	101	91	192	539	49	49	36
Ebly .....	233	215	448	213	206	419	1 850	67	95	23
Fays-les-Veneurs .....	249	266	515	234	246	480	1 458	78	19	33
Framont .....	103	111	214	110	114	224	1 018	48	61	22
Freux .....	293	297	590	263	291	554	2 211	21	06	25
Gembes .....	131	148	279	118	127	245	792	02	72	31
Grandvoir .....	138	135	273	143	122	265	1 351	63	00	20
Grapfontaine .....	350	363	713	323	312	635	1 954	93	02	32
Halma .....	130	142	272	128	135	263	795	07	16	33
Hamipré .....	279	264	543	298	285	583	1 525	71	34	38
Hatrival .....	252	265	517	263	281	544	1 505	56	91	36
Haut-Fays .....	382	393	775	397	406	803	2 298	57	23	35
Herbeumont .....	257	351	608	240	333	573	2 373	78	86	24
Jehonville .....	332	347	679	341	323	664	3 208	51	02	21
Juseret .....	345	342	687	346	326	672	2 332	04	20	29
Lavacherie .....	228	234	462	246	248	494	3 134	80	57	16
Léglise .....	341	352	693	315	320	635	2 478	38	03	26
Les Hayons .....	72	75	147	70	76	146	568	52	34	26
Libin .....	527	560	1 087	546	576	1 122	3 033	97	17	37
Libramont .....	1 184	1 261	2 445	1 454	1 521	2 975	976	83	71	305
Lomprez .....	182	168	350	165	178	343	1 377	91	23	25
Longlier .....	610	563	1 173	617	619	1 236	3 531	94	61	35
Maissin .....	217	235	452	212	228	440	1 590	10	40	28
Mellier .....	406	437	843	413	393	806	2 744	02	28	29
Mirwart .....	78	84	162	63	72	135	1 285	03	44	11
Noircy .....	166	163	329	160	159	319	1 652	81	02	19
Neufchâteau .....	1 300	1 396	2 696	1 278	1 392	2 670	839	05	04	318
Noirefontaine .....	154	162	316	165	182	347	1 193	84	92	29
Nolleaux .....	170	164	334	146	144	290	1 139	31	55	25
Ochamps .....	366	346	712	349	337	686	2 247	16	73	31
Offagne .....	347	337	684	354	344	698	1 644	66	01	42
Opont .....	276	265	541	229	226	455	1 752	19	43	26
Orgeo .....	589	585	1 174	549	548	1 097	3 271	42	14	34
Paliseul .....	833	834	1 667	863	869	1 732	1 515	81	66	114
Porcheresse .....	159	162	321	148	153	301	1 450	86	46	21
Poupehan .....	124	122	246	117	132	249	523	09	89	48
Pussemange .....	99	90	189	—	—	—	—	—	—	—
Recogne .....	393	353	746	437	396	833	2 492	29	24	33
Redu .....	256	253	509	229	237	466	1 810	15	19	26

GEMEENTEN	Bevolking						Oppervlakte op 31 december 1970			Bevolkings- dichtheid per km <sup>2</sup> op 31 december 1970
	31 december 1961			31 december 1970						
	Mannen	Vrouwen	Totaal	Mannen	Vrouwen	Totaal	ha	a	ca	
Remagne .....	229	223	452	205	199	404	2 222	90	31	18
Rochehaut .....	191	172	363	166	157	323	1 015	83	01	32
Sainte-Marie-Chevigny .....	407	409	816	394	397	791	2 915	90	82	27
Saint-Hubert .....	1 499	1 609	3 108	1 493	1 598	3 091	3 770	62	09	82
Saint-Médard .....	285	256	541	250	251	501	1 428	88	43	35
Saint-Pierre .....	250	232	482	236	245	481	1 691	28	79	28
Sensenruth .....	142	155	297	149	156	305	1 108	05	39	28
Smuid .....	107	113	220	93	102	195	1 009	97	62	19
Sohier .....	166	162	328	159	162	321	2 056	07	22	16
Straimont .....	199	209	408	183	170	353	2 078	08	98	17
Sugny .....	262	295	557	365	408	773	3 210	65	74	24
Suxy .....	176	179	355	153	164	317	2 790	46	17	11
Tellin .....	301	325	626	309	324	633	2 092	78	51	30
Tournay .....	231	234	465	214	205	419	1 579	82	40	27
Transinne .....	210	215	425	211	209	420	2 042	87	55	21
Ucimont .....	108	120	228	98	116	214	1 178	72	84	18
Vesqueville .....	211	224	435	229	237	466	1 359	83	06	34
Villance .....	319	313	632	316	306	622	2 342	35	89	27
Vivy .....	179	197	376	167	187	354	1 426	48	55	25
Wellin .....	520	559	1 079	563	590	1 153	1 455	64	87	79
Witry .....	283	285	568	261	239	500	2 379	21	48	21
<b>Tot.</b>	<b>26 009</b>	<b>26 953</b>	<b>52 962</b>	<b>25 776</b>	<b>26 765</b>	<b>52 541</b>	<b>145 411</b>	<b>70</b>	<b>27</b>	<b>36</b>

ARRONDISSEMENT VIRTON

Bellefontaine .....	454	470	924	495	514	1 009	2 425	34	79	42
Bleid .....	608	576	1 184	580	588	1 168	1 729	77	18	68
Buzenol .....	107	93	200	89	95	184	508	31	96	36
Chantemelle .....	150	154	304	125	142	267	329	16	62	81
Chassepierre .....	228	246	474	207	213	420	1 473	94	89	28
Châtillon .....	279	282	561	305	291	596	861	97	32	69
Chiny .....	332	322	654	295	302	597	3 490	73	72	17
Dampicourt .....	309	303	612	342	332	674	1 149	70	10	59
Etalle .....	571	584	1 155	581	604	1 185	2 665	56	98	44
Ethe .....	904	961	1 865	878	878	1 756	2 736	58	48	64
Florenville .....	1 126	1 252	2 378	1 223	1 306	2 529	1 689	67	35	150
Fontenoille .....	174	155	329	158	138	296	761	16	90	39
Gérouville .....	350	349	699	325	335	660	1 265	48	44	52
Habay-la-Neuve .....	1 039	1 086	2 125	1 052	1 091	2 143	3 317	07	89	65
Habay-la-Vieille .....	401	417	818	383	388	771	1 330	05	16	58
Harnoncourt .....	158	177	335	180	219	399	515	71	03	77
Houdemont .....	201	210	411	191	185	376	606	57	16	62
Izel .....	830	857	1 687	863	887	1 750	1 971	40	95	89
Jamoinne .....	558	642	1 200	594	654	1 248	1 813	72	36	69
Lacuisine .....	203	201	404	202	213	415	2 517	24	59	16
Lamorteau .....	223	237	460	225	208	433	558	90	02	77
Latour .....	428	402	830	439	423	862	900	41	52	96
Les Bulles .....	260	266	526	252	279	531	621	78	55	85
Meix-devant-Virton .....	352	392	744	371	390	761	1 596	10	92	48
Muno .....	481	498	979	453	432	885	3 019	80	05	29
Musson .....	1 085	1 095	2 180	1 137	1 147	2 284	2 040	21	02	112
Mussy-la-Ville .....	413	426	839	421	428	849	1 140	97	45	74
Robelmont .....	133	124	257	141	134	275	944	13	29	29
Rossignol .....	362	373	735	303	336	639	2 112	21	82	30
Ruette .....	324	339	663	310	316	626	1 211	13	30	52
Rulles .....	643	712	1 355	640	680	1 320	2 544	03	25	52
Sainte-Cécile .....	215	224	439	216	224	440	2 079	09	76	21
Sainte-Marie .....	453	482	935	450	469	919	1 932	51	19	48
Saint-Léger .....	782	779	1 561	799	787	1 586	1 987	87	44	80
Saint-Mard .....	1 256	1 438	2 694	1 280	1 429	2 709	1 625	98	21	167

GEMEENTEN	Bevolking						Oppervlakte op 31 december 1970			Bevolkings- dichtheid per km <sup>2</sup> op 31 december 1970
	31 december 1961			31 december 1970						
	Mannen	Vrouwen	Totaal	Mannen	Vrouwen	Totaal	ha	a	ca	
Saint-Vincent .....	227	212	439	219	223	442	1 337	06	36	33
Sommethomme .....	153	176	329	145	156	301	856	24	28	35
Termes .....	139	143	282	127	138	265	681	26	17	39
Tintigny .....	595	600	1 195	584	630	1 214	2 305	00	44	53
Torgny .....	139	152	291	131	116	247	575	03	53	43
Vance .....	211	239	450	236	240	476	1 574	39	05	30
Villers-devant-Orval .....	437	369	806	383	350	733	3 155	61	00	23
Villers-la-Loue .....	249	261	510	256	257	513	757	96	69	68
Villers-sur-Semois .....	268	294	562	247	257	504	1 505	82	83	33
Virton .....	1 494	1 927	3 421	1 626	1 932	3 558	1 515	21	62	235
<b>Tot.</b>	<b>20 304</b>	<b>21 497</b>	<b>41 801</b>	<b>20 459</b>	<b>21 356</b>	<b>41 815</b>	<b>71 738</b>	<b>03</b>	<b>63</b>	<b>58</b>
<b>SAMENVATTING</b>										
Arr. Aarlen .....	23 154	23 035	46 189	23 977	24 436	48 413	32 048	68	23	151
Arr. Bastenaken .....	18 307	18 250	36 557	17 386	17 636	35 022	98 976	62	51	35
Arr. Marche-en-Famenne .....	19 159	20 180	39 339	19 195	20 324	39 519	93 666	26	15	42
Arr. Neufchâteau .....	26 009	26 953	52 962	25 776	26 765	52 541	145 411	70	27	36
Arr. Virton .....	20 304	21 497	41 801	20 459	21 356	41 815	71 738	03	63	58
<b>De provincie .....</b>	<b>106 933</b>	<b>109 915</b>	<b>216 848</b>	<b>106 793</b>	<b>110 517</b>	<b>217 310</b>	<b>441 841</b>	<b>30</b>	<b>79</b>	<b>49</b>

**PROVINCIE NAMEN**

**ARRONDISSEMENT DINANT**

Achéne .....	303	320	623	324	339	663	1 747	56	02	38
Achet .....	195	213	408	194	206	400	842	00	31	48
Alle .....	242	297	539	376	418	794	2 148	60	15	37
Ambly .....	177	180	357	157	164	321	1 157	43	96	28
Anhée .....	813	860	1 673	1 254	1 385	2 639	2 172	83	74	121
Annevoie-Rouillon .....	338	368	706	320	328	648	701	39	40	92
Anseremme .....	679	753	1 432	—	—	—	—	—	—	—
Ave-et-Auffe .....	144	138	282	134	146	280	1 194	71	07	23
Baillamont .....	84	74	158	—	—	—	—	—	—	—
Baillonville .....	101	101	202	130	135	265	1 434	02	38	18
Baronville .....	97	91	188	149	152	301	657	38	14	46
Barvaux-Condroz .....	184	180	364	162	177	339	1 883	92	88	18
Beauraing .....	1 157	1 226	2 383	1 345	1 410	2 755	2 086	45	99	132
Bellefontaine .....	73	65	138	—	—	—	—	—	—	—
Bièvre .....	411	438	849	426	475	901	2 130	48	22	42
Bioul .....	714	727	1 441	772	795	1 567	2 001	71	72	78
Blaimont .....	68	69	137	67	64	131	639	05	81	20
Bohan .....	197	212	409	192	205	397	1 394	35	06	28
Bonsin .....	187	164	351	182	153	335	1 093	06	98	31
Bourseigne-Neuve .....	96	104	200	72	91	163	1 482	00	84	11
Bourseigne-Vieille .....	61	57	118	47	41	88	688	75	19	13
Bouvignes-sur-Meuse .....	485	526	1 011	—	—	—	—	—	—	—
Braibant .....	257	252	509	286	298	584	884	59	14	66
Buissonville .....	158	164	322	144	149	293	1 425	94	18	21
Bure .....	314	325	639	302	315	617	1 527	55	61	40
Celles .....	289	301	590	263	273	536	2 074	26	57	26
Chairière .....	119	118	237	—	—	—	—	—	—	—
Chevetogne .....	276	245	521	243	194	437	1 316	07	95	33
Ciergnon .....	157	178	335	129	154	283	1 523	76	53	19
Ciney .....	3 420	3 587	7 007	3 650	3 886	7 536	2 893	83	56	260
Conneux .....	143	132	275	145	138	283	1 563	72	92	18
Cornimont .....	40	33	73	—	—	—	—	—	—	—
Custinne .....	123	117	240	97	108	205	1 053	15	73	19
Dinant .....	3 222	3 629	6 851	4 660	5 087	9 747	3 703	64	07	263
Dion .....	153	148	301	141	148	289	1 280	36	99	23

GEMEENTEN	Bevolking						Oppervlakte op 31 december 1970			Bevolkings- dichtheid per km <sup>2</sup> op 31 december 1970
	31 december 1961			31 december 1970						
	Mannen	Vrouwen	Totaal	Mannen	Vrouwen	Totaal	ha	a	ca	
Dorinne	224	226	450	221	211	432	622	89	63	69
Dréhance	147	153	300	—	—	—	—	—	—	—
Durnai	334	306	640	294	275	569	1 023	94	16	56
Emptinne	384	367	751	313	303	616	1 379	81	41	45
Eprave	221	236	457	184	225	409	1 045	65	16	39
Evrehaïlles	333	343	676	—	—	—	—	—	—	—
Falaën	257	268	525	246	264	510	1 367	51	31	37
Falmagne	149	154	303	146	157	303	948	73	20	32
Falmignoul	218	242	460	211	220	431	666	51	84	65
Fellenne	267	281	548	205	224	429	1 746	08	69	25
Feschaux	196	204	400	164	172	336	967	15	19	35
Finnevaux	72	83	155	68	80	148	661	12	28	22
Flostoy	262	253	515	224	230	454	2 272	78	36	20
Focant	167	142	309	144	142	286	958	54	45	30
Foy-Notre-Dame	73	67	140	64	50	114	403	02	90	28
Froidfontaine	78	86	164	81	67	148	771	94	53	19
Fronville	212	211	423	214	204	418	1 581	60	78	26
Furfooz	75	70	145	73	75	148	681	79	18	22
Gedinne	456	484	940	504	569	1 073	1 970	54	67	54
Gerin	122	134	256	128	126	254	544	97	28	47
Godinne	423	429	852	671	730	1 401	615	66	14	228
Graide	373	391	764	361	370	731	2 099	57	48	35
Gros-Fays	126	128	254	—	—	—	—	—	—	—
Hamois	481	535	1 016	502	559	1 061	1 310	98	31	81
Han-sur-Lesse	348	319	667	363	383	746	943	93	93	79
Hastière-Lavaux	504	540	1 044	437	514	951	1 067	97	34	89
Hastière-par-delà	157	184	341	163	199	362	242	10	29	150
Haut-le-Wastia	193	178	371	—	—	—	—	—	—	—
Havelange	736	799	1 535	794	838	1 632	1 778	87	87	92
Heer	300	275	575	287	282	569	770	17	61	74
Heure	166	160	326	139	124	263	1 420	31	07	19
Hogne	33	40	73	27	36	63	530	55	24	12
Honnay	161	185	346	171	196	367	1 428	31	48	26
Houdremont	107	115	222	120	111	231	1 134	72	07	20
Hour	219	258	477	206	228	434	1 710	55	83	25
Houx	92	92	184	—	—	—	—	—	—	—
Houyet	465	490	955	468	505	973	1 489	75	93	65
Hulsonniaux	124	135	259	109	127	236	1 025	80	62	23
Javingue	127	142	269	117	115	232	1 001	54	04	23
Jemelle	992	1 093	2 085	976	1 046	2 022	968	47	46	209
Jeneffe	178	180	358	150	150	300	530	82	56	57
Laforêt	65	71	136	—	—	—	—	—	—	—
Lavaux-Sainte-Anne	151	169	320	133	151	284	1 145	55	73	25
Leignon	740	748	1 488	716	742	1 458	1 644	80	98	89
Lessive	65	72	137	54	54	108	527	95	58	20
Lisogne	268	244	512	262	257	519	913	77	24	57
Louette-Saint-Denis	207	220	427	182	198	380	1 093	64	37	35
Louette-Sainte-Pierre	181	189	370	146	169	315	1 492	10	81	21
Maffe	210	233	443	190	194	384	929	36	44	41
Malvoisin	144	143	287	130	119	249	506	71	21	49
Martouzin-Neuville	89	108	197	85	98	183	673	92	55	27
Méan	182	178	360	166	185	351	902	66	63	39
Membre	71	80	151	—	—	—	—	—	—	—
Mesnil-Eglise	73	77	150	68	71	139	991	89	52	14
Mesnil-Saint-Blaise	299	301	600	275	293	568	1 221	97	79	46
Miécret	248	262	510	244	244	488	662	08	76	74
Mohiville	189	184	373	188	167	355	777	53	20	46
Monceau-en-Ardennes	152	143	295	272	292	564	2 234	19	75	25
Mont	136	157	293	—	—	—	—	—	—	—
Mont-Gauthier	231	218	449	226	202	428	2 300	60	88	19

GEMEENTEN	Bevolking						Oppervlakte op 31 december 1970			Bevolkings- dichtheid per km <sup>2</sup> op 31 december 1970
	31 december 1961			31 december 1970						
	Mannen	Vrouwen	Totaal	Mannen	Vrouwen	Totaal	ha	a	ca	
Mouzaive .....	34	34	68	—	—	—	—	—	—	
Nafraiture .....	157	143	300	132	130	262	639	83	08	41
Naomé .....	168	154	322	147	158	305	1 297	02	13	24
Natoye .....	608	641	1 249	657	691	1 348	1 482	94	36	91
Nettinne .....	84	103	187	77	92	169	604	36	40	28
Noiseux .....	172	170	342	145	155	300	1 193	83	25	25
Oizy .....	109	110	219	317	307	624	3 198	68	98	20
Onhaye .....	280	293	573	321	313	634	1 240	50	71	51
Orchimont .....	142	132	274	111	105	216	1 012	58	19	21
Patignies .....	97	104	201	93	104	197	839	41	81	23
Pessoux .....	226	234	460	204	208	412	1 650	17	67	25
Petit-Fays .....	83	96	179	—	—	—	—	—	—	—
Pondrôme .....	236	287	523	267	290	557	1 744	49	34	32
Porcheresse .....	77	88	165	72	84	156	1 004	02	62	16
Purnode .....	224	205	429	231	218	449	352	37	62	127
Resteigne .....	242	278	520	228	267	495	1 673	90	52	30
Rienne .....	301	315	616	320	327	647	1 611	18	81	40
Rivière .....	173	178	351	184	209	393	2 119	23	10	179
Rochefort .....	1 901	2 102	4 003	2 089	2 089	4 357	2 861	61	45	152
Sart-Custinne .....	91	91	182	83	86	169	1 234	74	75	14
Schaltin .....	313	295	608	278	256	534	858	92	39	62
Scy .....	77	107	184	66	79	145	981	33	14	15
Serinchamps .....	424	466	890	510	554	1 064	2 462	83	45	43
Sinsin .....	164	161	325	144	169	313	1 434	93	32	22
Somme-Leuze .....	219	251	470	210	240	450	1 249	64	05	36
Sommière .....	184	202	386	169	188	357	928	46	79	38
Sorinnes .....	188	188	376	211	220	431	1 110	07	57	39
Sovet .....	235	243	478	258	248	506	1 314	58	01	38
Spontin .....	310	314	624	286	314	600	760	82	89	79
Thynes .....	229	232	461	196	224	420	828	89	43	51
Vencimont .....	201	211	412	174	193	367	863	12	50	43
Verlée .....	95	84	179	78	75	153	679	29	44	23
Villers-sur-Lesse .....	248	230	478	233	226	459	2 474	50	90	19
Vonêche .....	151	168	319	144	123	267	906	57	28	29
Vresse .....	97	109	206	219	247	466	1 592	73	68	29
Waillet .....	68	67	135	58	54	112	878	55	28	13
Wancennes .....	67	67	134	47	49	96	1 199	77	69	8
Wanlin .....	210	228	438	193	241	434	478	89	93	91
Warnant .....	340	357	697	—	—	—	—	—	—	—
Waulsort .....	257	269	526	215	232	447	1 192	63	49	37
Wavreille .....	274	262	536	264	245	509	1 131	26	93	45
Weillen .....	136	135	271	108	121	229	803	05	41	29
Wiesme .....	87	90	177	85	78	163	740	10	22	22
Willerzie .....	181	185	366	192	184	376	2 342	06	54	16
Winenne .....	513	516	1 029	516	526	1 042	1 292	65	67	81
Yvoir .....	937	944	1 881	1 259	1 369	2 628	2 307	63	19	114
<b>Tot.</b>	<b>41 340</b>	<b>43 306</b>	<b>84 646</b>	<b>41 036</b>	<b>43 444</b>	<b>84 480</b>	<b>157 080</b>	<b>66</b>	<b>82</b>	<b>54</b>

ARRONDISSEMENT NAMEN

Aische-en-Refail .....	460	441	901	389	393	782	1 001	72	07	78
Aisemont .....	337	330	667	350	372	722	559	68	68	129
Andenne .....	3 727	4 060	7 787	3 896	4 195	8 091	1 537	03	51	526
Arbre .....	230	220	450	205	224	429	1 068	48	45	40
Arsimont .....	1 035	1 025	2 060	1 086	1 081	2 167	416	55	96	520
Assesse .....	566	615	1 181	551	596	1 147	1 461	78	75	78
Auvelais .....	4 080	4 258	8 338	4 068	4 219	8 287	715	27	98	1 159
Balâtre .....	252	268	520	247	253	500	434	99	73	115
Beez .....	646	676	1 322	675	708	1 383	320	63	84	431
Belgrade .....	1 549	1 666	3 215	1 810	1 908	3 718	287	53	00	1 293



GEMEENTEN	Bevolking						Oppervlakte op 31 december 1970			Bevolkings- dichtheid per km <sup>2</sup> op 31 december 1970
	31 december 1961			31 december 1970						
	Mannen	Vrouwen	Totaal	Mannen	Vrouwen	Totaal	ha	a	ca	
Beuzet .....	361	343	704	381	377	758	751	84	31	101
Bierwart .....	161	190	351	175	211	386	487	15	36	79
Biesme .....	840	834	1 674	872	929	1 801	2 132	82	85	84
Bois-de-Villers .....	800	799	1 599	840	867	1 707	958	24	48	178
Bolinne .....	246	275	521	256	295	551	509	99	07	108
Boneffe .....	152	161	313	131	152	283	618	70	44	46
Boninne .....	266	287	553	331	366	697	534	81	93	130
Bonneville .....	416	395	811	498	418	916	897	31	24	102
Bossière .....	307	289	596	266	267	533	917	42	85	58
Bothey .....	142	133	275	145	147	292	332	81	82	88
Bouge .....	1 474	1 580	3 054	1 705	1 908	3 613	490	19	68	737
Bovesse .....	225	251	476	221	238	459	409	07	20	112
Branchon .....	167	173	340	140	158	298	510	17	23	58
Champion .....	471	628	1 099	585	781	1 366	436	84	40	313
Cognelée .....	201	210	411	221	210	431	477	34	54	90
Corroy-le-Château .....	346	392	738	345	373	718	890	94	63	81
Cortil-Wodon .....	295	302	597	275	293	568	936	00	97	61
Courrière .....	395	371	766	462	455	917	1 130	22	08	81
Coutisse .....	337	311	648	318	292	610	1 132	25	44	54
Crupet .....	154	158	312	172	166	338	975	54	02	35
Daussoulx .....	200	215	415	191	232	423	374	50	79	113
Dave .....	618	459	1 077	734	517	1 251	1 135	57	47	110
Denée .....	477	353	830	415	326	741	1 036	63	47	71
Dhuy .....	406	382	788	403	383	786	1 058	68	09	74
Eghezée .....	616	634	1 250	636	677	1 313	570	74	35	230
Emines .....	406	389	795	457	448	905	1 056	19	93	86
Ermeton-sur-Biert .....	284	370	654	278	351	629	849	24	66	74
Ernage .....	398	442	840	—	—	—	—	—	—	—
Erpent .....	312	351	663	494	532	1 026	575	66	69	178
Evelette .....	301	290	591	256	263	519	1 379	93	18	38
Faisolle .....	1 531	1 556	3 087	1 485	1 582	3 067	482	67	17	635
Faulx-les-Tombes .....	502	550	1 052	483	530	1 013	1 384	64	53	73
Flawinne .....	1 835	1 951	3 786	1 996	2 035	4 031	671	52	35	600
Florée .....	193	212	405	211	213	424	1 174	57	83	36
Floreffe .....	1 523	1 535	3 058	1 359	1 429	2 788	1 831	12	01	152
Floriffoux .....	308	322	630	293	318	611	635	28	31	96
Forville .....	514	513	1 027	520	502	1 022	1 208	69	76	85
Fosses-la-Ville .....	1 875	1 912	3 787	1 958	2 014	3 972	2 080	96	23	191
Franc-Waret .....	106	105	211	114	109	223	572	21	68	39
Franière .....	740	737	1 477	703	727	1 430	731	33	43	196
Furnaux .....	189	197	386	193	195	388	497	03	12	78
Gelbressée .....	205	231	436	226	255	481	330	65	62	145
Gembloux .....	2 832	3 043	5 875	5 507	5 742	11 249	4 225	74	02	266
Gesves .....	783	724	1 507	694	663	1 357	2 047	72	39	66
Goesnes .....	145	136	281	123	122	245	670	15	14	37
Grand-Leez .....	723	771	1 494	670	693	1 363	1 289	18	88	106
Grand-Manil .....	477	527	1 004	—	—	—	—	—	—	—
Graux .....	98	100	198	100	84	184	607	17	34	30
Haillot .....	436	414	850	392	419	811	1 073	67	32	76
Haltinne .....	361	384	745	324	371	695	1 393	44	70	50
Ham-sur-Sambre .....	1 474	1 534	3 008	1 472	1 596	3 068	637	93	62	481
Hanret .....	348	365	713	322	348	670	875	20	54	77
Hemptinne .....	201	199	400	179	174	353	442	80	02	80
Hingeon .....	252	255	507	240	250	490	511	51	93	96
Isnes .....	309	316	625	298	285	583	498	32	27	117
Jallet .....	96	92	188	77	77	154	650	54	78	24
Jambes .....	6 357	6 749	13 106	7 494	8 346	15 840	770	90	75	2 055
Jemeppe .....	2 147	2 174	4 321	2 545	2 661	5 206	899	01	65	579
Keumée .....	414	407	821	479	481	960	228	50	89	420
Le Roux .....	333	349	682	401	399	800	589	33	74	136

GEMEENTEN	Bevolking						Oppervlakte op 31 december 1970			Bevolkings- dichtheid per km <sup>2</sup> op 31 december 1970
	31 december 1961			31 december 1970						
	Mannen	Vrouwen	Totaal	Mannen	Vrouwen	Totaal	ha	a	ca	
Lesve .....	616	629	1 245	617	647	1 264	1 074	81	07	118
Leuze .....	749	756	1 505	739	767	1 506	832	26	11	181
Liernu .....	248	244	492	234	244	478	623	13	24	77
Ligny .....	942	988	1 930	961	1 021	1 982	589	36	34	336
Lives-sur-Meuse .....	202	225	427	200	220	420	334	08	67	126
Longchamps .....	171	197	368	183	219	402	407	78	19	99
Lonzée .....	712	762	1 474	—	—	—	—	—	—	—
Loyers .....	265	274	539	442	471	913	855	15	92	107
Lustin .....	697	714	1 411	717	789	1 506	931	55	70	162
Mailen .....	265	279	544	258	273	531	1 828	74	25	29
Maizeret .....	109	113	222	129	142	271	494	43	84	55
Malonne .....	1 813	1 813	3 626	2 016	1 990	4 006	1 147	23	18	349
Marche-les-Dames .....	476	522	998	489	519	1 008	689	83	95	146
Marchovette .....	210	223	433	222	225	447	501	88	60	89
Mazy .....	462	498	960	488	491	979	564	02	61	174
Mehaigne .....	224	219	443	206	206	412	476	01	58	87
Mettet .....	1 532	1 628	3 160	1 635	1 737	3 372	2 928	20	05	115
Meux .....	576	574	1 150	577	570	1 147	1 218	03	16	94
Moignelée .....	1 045	970	2 015	1 050	1 050	2 100	162	70	65	1 291
Mornimont .....	426	412	838	401	429	830	291	78	94	284
Moustier .....	1 238	1 353	2 591	1 308	1 381	2 689	509	65	18	528
Mozet .....	193	204	397	187	187	374	859	52	53	44
Nomeche .....	832	832	1 664	790	815	1 605	620	54	90	259
Namur .....	14 855	17 656	32 511	14 997	17 272	32 269	1 027	50	98	3 141
Naninne .....	516	532	1 048	566	587	1 153	601	42	42	192
Noville-les-Bois .....	515	514	1 029	526	524	1 050	1 051	27	86	100
Ohay .....	555	588	1 143	549	571	1 120	1 232	00	04	91
Onoz .....	174	166	340	156	147	303	191	94	58	158
Perwez .....	171	167	338	139	144	283	656	44	92	43
Pontillas .....	202	194	396	190	189	379	518	19	16	73
Profondeville .....	888	990	1 878	990	1 112	2 102	706	98	06	297
Rhisnes .....	698	774	1 472	740	801	1 541	961	54	67	160
Saint-Denis .....	372	370	742	373	358	731	900	99	99	81
Saint-Gérard .....	854	810	1 664	822	805	1 627	2 661	45	36	61
Saint-Germain .....	176	185	361	170	195	365	706	38	49	52
Saint-Marc .....	650	657	1 307	684	717	1 401	440	25	90	318
Saint-Martin .....	194	205	399	191	186	377	390	58	34	97
Saint-Servais .....	3 967	5 094	9 061	3 969	5 012	8 981	353	22	43	2 543
Sart-Bernard .....	261	269	530	324	325	649	773	36	36	84
Sart-Eustache .....	129	138	267	146	157	303	323	95	62	94
Sart-Saint-Laurent .....	229	231	460	227	239	466	1 569	85	87	30
Sauvenière .....	627	616	1 243	—	—	—	—	—	—	—
Sclayn .....	723	778	1 501	716	766	1 482	422	81	80	351
Sombreffe .....	1 160	1 254	2 414	1 191	1 222	2 413	1 763	48	01	137
Sorée .....	218	217	435	217	201	418	807	84	54	52
Sorinne-la-Longue .....	120	135	255	121	127	248	471	76	70	53
Sosoye .....	253	318	571	218	254	472	648	91	84	73
Soye .....	427	429	856	420	462	882	768	33	95	115
Spy .....	1 654	1 666	3 320	1 659	1 703	3 362	1 321	75	00	254
Suarlée .....	247	274	521	264	303	567	720	59	43	79
Tamines .....	3 888	3 998	7 886	3 845	4 010	7 855	613	86	80	1 280
Taviers .....	285	291	576	290	283	573	549	75	83	104
Temploux .....	624	692	1 316	619	687	1 306	1 144	04	80	114
Thon .....	384	413	797	384	389	773	389	08	52	199
Tillier .....	100	86	186	81	79	160	327	33	60	49
Tongrinne .....	573	577	1 150	568	585	1 153	840	61	34	137
Upigny .....	92	89	181	90	89	179	339	27	07	53
Vedrin .....	1 809	1 862	3 671	2 134	2 213	4 347	785	74	28	553
Velaine .....	1 384	1 428	2 812	1 405	1 443	2 848	876	34	58	325
Vezen .....	654	691	1 345	820	863	1 683	907	14	20	186

GEMEENTEN	Bevolking						Oppervlakte op 31 december 1970			Bevolkings- dichtheid per km <sup>2</sup> op 31 december 1970
	31 december 1961			31 december 1970						
	Mannen	Vrouwen	Totaal	Mannen	Vrouwen	Totaal	ha	a	ca	
Villers-lez-Heest	188	199	387	200	205	405	417	27	86	97
Vitriaval	451	445	896	441	458	899	964	84	45	93
Waret-la-Chaussée	317	329	646	338	347	685	603	85	03	113
Warisoux	226	226	452	214	209	423	594	50	96	71
Wépion	1 740	1 876	3 616	2 070	2 175	4 245	1 613	55	16	263
Wierde	337	341	678	429	444	873	1 158	44	98	75
<b>Tot.</b>	<b>109 853</b>	<b>117 085</b>	<b>226 938</b>	<b>114 680</b>	<b>122 452</b>	<b>237 132</b>	<b>112 441</b>	<b>97</b>	<b>60</b>	<b>211</b>

ARRONDISSEMENT PHILIPPEVILLE

Agimont	503	507	1 010	507	534	1 041	1 027	29	86	101
Anthée	209	195	404	187	185	372	1 002	94	07	37
Aublain	196	212	408	196	218	414	1 116	29	11	37
Berzée	423	444	867	435	462	897	612	31	72	146
Biesmerée	329	323	652	305	310	615	763	16	14	81
Boussu-en-Fagne	232	238	470	233	256	489	2 819	81	67	17
Brûly	230	228	458	215	219	434	1 314	53	65	33
Brûly-de-Pesche	56	57	113	51	49	100	1 105	04	61	9
Castillon	146	132	278	125	135	260	976	44	32	27
Cerfontaine	881	921	1 802	871	912	1 783	2 404	97	68	74
Chastrès	250	244	494	264	269	533	678	05	93	79
Clermont	397	423	820	374	402	776	1 312	54	78	59
Corenne	126	132	258	113	119	232	702	39	39	33
Couvin	1 852	1 988	3 840	2 055	2 179	4 234	3 310	15	53	128
Cul-des-Sarts	488	518	1 006	435	475	910	2 787	62	92	33
Dailly	144	139	283	139	143	282	1 095	36	35	26
Daussois	229	236	465	236	236	472	773	34	02	61
Doische	327	358	685	341	335	676	1 001	09	77	68
Dourbes	162	144	306	151	150	301	1 168	44	27	26
Fagnolle	117	118	235	119	116	235	1 044	81	73	22
Flavion	345	330	675	309	332	641	1 387	82	29	46
Florennes	2 022	1 860	3 882	2 111	1 996	4 107	2 853	07	38	144
Fontenelle	82	71	153	75	68	143	394	94	91	36
Fraire	506	558	1 064	508	553	1 061	787	98	71	135
Franchimont	133	144	277	121	149	270	753	43	91	36
Frasnes	549	530	1 079	572	632	1 204	1 756	20	34	69
Gimnée	246	246	492	242	249	491	870	69	81	56
Gochenée	133	128	261	117	116	233	1 006	85	22	23
Gonrioux	248	225	473	280	267	547	606	03	11	90
Gourdinne	324	324	648	290	284	574	553	49	35	104
Hanzinelle	398	404	802	456	445	901	752	81	44	120
Hanzinne	345	336	681	352	382	734	895	31	47	82
Hemptinne	119	139	258	105	129	234	697	18	78	34
Hermeton-sur-Meuse	208	199	407	236	221	457	709	75	98	64
Jamagne	149	137	286	137	120	257	761	60	11	34
Jamiolle	82	91	173	63	81	144	455	54	29	32
Laneffe	391	396	787	420	420	840	664	03	23	126
Le Mesnil	72	83	155	53	65	118	791	05	82	15
Mariembourg	807	847	1 654	844	939	1 783	757	80	19	235
Matagne-la-Grande	146	174	320	143	175	318	1 358	84	60	23
Matagne-la-Petite	150	121	271	106	124	230	948	65	52	24
Mazée	343	370	713	348	360	708	666	46	37	106
Merlemont	170	183	353	171	166	337	863	98	18	39
Morialmé	673	705	1 378	648	706	1 354	1 021	95	03	132
Morville	223	218	441	220	246	466	1 456	42	04	32
Neuville	259	272	531	276	297	573	1 400	63	59	41
Nismes	765	807	1 572	815	849	1 664	2 464	30	19	68
Niverlée	43	41	84	37	28	65	372	39	01	17
Oignies-en-Thiérache	351	405	756	337	371	708	2 595	21	79	27
Olloy-sur-Viroin	514	505	1 019	468	482	950	1 741	21	37	55

GEMEENTEN	Bevolking						Oppervlakte op 31 december 1970			Bevolkings- dichtheid per km <sup>2</sup> op 31 december 1970
	31 december 1961			31 december 1970						
	Mannen	Vrouwen	Totaal	Mannen	Vrouwen	Totaal	ha	a	ca	
Omezée .....	39	39	78	21	29	50	393	25	46	13
Oret .....	310	291	601	286	275	561	569	49	88	99
Pesche .....	341	471	812	355	464	819	956	01	69	86
Petigny .....	379	379	758	419	419	838	1 767	48	98	47
Petite-Chapelle .....	83	90	173	78	76	154	779	39	07	20
Philippeville .....	740	819	1 559	1 024	1 052	2 076	1 121	03	96	185
Presgaux .....	233	246	479	251	240	491	522	05	97	94
Pry .....	262	268	530	273	257	530	694	13	03	76
Rognée .....	148	150	298	130	128	258	585	57	95	44
Roly .....	94	89	183	91	94	185	1 793	71	46	10
Romedenne .....	322	309	631	287	295	582	1 414	57	52	41
Romerée .....	185	184	369	153	159	312	1 310	58	65	24
Rosée .....	307	305	612	284	313	597	1 605	04	33	37
Saint-Aubin .....	367	367	734	331	366	697	1 336	31	89	52
Samart .....	90	82	172	67	61	128	494	94	20	26
Sart-en-Fagne .....	102	86	188	83	67	150	373	52	01	40
Sautour .....	108	115	223	116	117	233	816	72	89	29
Senzeille .....	337	383	720	310	355	665	2 184	68	69	30
Serville .....	97	88	185	79	70	149	665	57	05	22
Silenrieux .....	408	411	819	411	392	803	1 624	39	16	49
Somzée .....	267	261	528	395	404	799	603	61	38	132
Soulme .....	58	61	119	43	46	89	688	52	30	13
Soumoy .....	83	89	172	71	83	154	632	85	54	24
Stave .....	324	319	643	315	328	643	1 158	39	71	56
Surice .....	243	232	475	238	220	458	1 268	50	94	36
Tarcienne .....	338	318	656	509	511	1 020	926	84	26	110
Thy-le-Bauduin .....	162	172	334	161	151	312	378	43	46	82
Thy-le-Château .....	853	836	1 689	818	857	1 675	842	36	10	199
Trignes .....	395	410	805	364	393	757	1 750	37	99	43
Vaucelles .....	107	111	218	88	97	185	317	15	78	58
Vierves-sur-Viroin .....	230	258	488	206	237	443	1 114	06	77	40
Villers-Deux-Églises .....	151	160	311	153	152	305	996	51	53	31
Villers-en-Fagne .....	84	89	173	65	63	128	653	79	22	20
Villers-le-Gambon .....	288	292	580	293	306	599	1 190	58	42	50
Vodecée .....	105	104	209	102	95	197	673	74	81	29
Vodelée .....	118	112	230	118	118	236	526	15	63	45
Vogenée .....	93	91	184	91	87	178	449	78	40	40
Walcourt .....	996	1 046	2 042	979	1 026	2 005	554	67	64	361
Yves-Gomezée .....	671	698	1 369	624	696	1 320	1 405	22	69	94
<b>Tot.</b>	<b>28 611</b>	<b>29 237</b>	<b>57 848</b>	<b>28 894</b>	<b>30 055</b>	<b>58 949</b>	<b>96 502</b>	<b>57</b>	<b>96</b>	<b>61</b>
<b>SAMENVATTING</b>										
Arr. Dinant .....	41 340	43 306	84 646	41 036	43 444	84 480	157 080	66	82	54
Arr. Namen .....	109 853	117 085	226 938	114 680	122 452	237 132	112 441	97	60	211
Arr. Philippeville .....	28 611	29 237	57 848	28 894	30 055	58 949	96 502	57	96	61
<b>De provincie .....</b>	<b>179 804</b>	<b>189 628</b>	<b>369 432</b>	<b>184 610</b>	<b>195 951</b>	<b>380 561</b>	<b>366 025</b>	<b>22</b>	<b>38</b>	<b>104</b>

**PROVINCIE OOST-VLAANDEREN**

**ARRONDISSEMENT AALST**

Aaigem .....	908	930	1 838	910	952	1 862	732	17	54	254
Aalst .....	22 086	23 006	45 092	22 823	23 836	46 659	1 896	01	64	2 461
Appelterre-Eichem .....	1 260	1 249	2 509	1 213	1 256	2 469	567	50	58	435
Aspelare .....	656	634	1 290	646	654	1 300	502	90	58	258
Baardegem .....	912	905	1 817	950	951	1 901	620	46	13	306

GEMEENTEN	Bevolking						Oppervlakte op 31 december 1970			Bevolkings- dichtheid per km <sup>2</sup> op 31 december 1970
	31 december 1961			31 december 1970						
	Mannen	Vrouwen	Totaal	Mannen	Vrouwen	Totaal	ha	a	ca	
Bambrugge	714	761	1 475	793	791	1 584	288	86	87	548
Bavegem	705	706	1 411	687	700	1 387	378	53	98	366
Borsbeke	875	842	1 717	908	877	1 785	379	39	90	470
Burst	1 047	1 148	2 195	1 222	1 304	2 526	382	54	77	660
Denderhoutem	2 484	2 497	4 981	2 597	2 530	5 127	1 215	97	41	422
Denderleeuw	4 615	4 763	9 378	4 980	4 945	9 925	674	14	17	1 472
Denderwindeke	1 686	1 638	3 324	1 657	1 663	3 320	1 523	09	24	218
Elene	531	530	1 061	—	—	—	—	—	—	—
Erembodegem	5 475	5 504	10 979	5 808	5 986	11 794	1 187	96	29	993
Erondegem	805	821	1 626	768	790	1 558	317	40	42	491
Erpe	2 305	2 235	4 540	2 428	2 392	4 820	828	08	08	582
Erwetegem	1 259	1 244	2 503	—	—	—	—	—	—	—
Geraardsbergen	4 593	4 989	9 582	8 566	8 967	17 533	2 380	56	77	737
Gijzegem	1 121	1 180	2 301	1 151	1 306	2 457	466	57	63	527
Godveerdegem	416	395	811	—	—	—	—	—	—	—
Goferdinge	532	513	1 045	—	—	—	—	—	—	—
Grimminge	277	282	559	317	321	638	440	94	71	145
Grotenberge	655	646	1 301	—	—	—	—	—	—	—
Haaltert	3 269	3 386	6 655	3 436	3 451	6 887	913	72	09	754
Heldergem	842	819	1 661	842	802	1 644	470	06	64	350
Herdersem	1 234	1 276	2 510	1 261	1 341	2 602	533	65	11	488
Herzele	2 263	2 265	4 528	2 496	2 516	5 012	761	14	56	658
Hillegem	1 219	1 248	2 467	1 288	1 313	2 601	467	26	11	557
Hofstade	2 279	2 345	4 624	2 384	2 516	4 900	659	71	44	743
Iddergem	766	760	1 526	821	810	1 631	249	94	47	653
Idegem	772	793	1 565	781	858	1 639	341	02	05	481
Impe	388	404	792	433	463	896	275	48	64	325
Kerksken	1 388	1 351	2 739	1 377	1 361	2 738	312	86	16	875
Lede	4 749	5 046	9 795	4 930	5 386	10 316	1 211	03	08	852
Leeuwergem	631	678	1 309	—	—	—	—	—	—	—
Letterhoutem	618	596	1 214	582	558	1 140	459	23	10	248
Liefingne	158	143	301	157	149	306	124	32	50	246
Meerbeke	2 517	2 505	5 022	2 603	2 597	5 200	1 046	88	02	497
Meldert	1 327	1 216	2 543	1 358	1 275	2 633	882	24	06	298
Mere	2 330	2 290	4 620	2 418	2 420	4 838	576	67	45	839
Moerbeke	1 244	1 195	2 439	1 327	1 323	2 650	643	01	94	412
Moorsel	2 453	2 434	4 887	2 583	2 537	5 120	942	95	54	543
Nederboelare	538	548	1 086	—	—	—	—	—	—	—
Nederhasselt	581	578	1 159	578	585	1 163	401	51	89	290
Neigem	329	309	638	295	293	588	105	75	92	556
Nieuwenhove	171	154	325	161	149	310	199	26	77	156
Nieuwerkerken	2 676	2 719	5 395	2 874	2 981	5 855	728	89	25	803
Ninove	5 837	5 994	11 831	6 101	6 327	12 428	1 092	37	93	1 138
Okegem	887	939	1 826	877	923	1 800	276	75	80	650
Onkerzele	1 357	1 371	2 728	—	—	—	—	—	—	—
Oombergen	377	400	777	386	382	768	360	87	39	213
Oordegem	1 351	1 407	2 758	1 250	1 348	2 598	873	84	36	297
Ophasselt	812	811	1 623	797	782	1 579	749	48	63	211
Ottergem	261	251	512	248	252	500	155	49	36	322
Outer	1 269	1 235	2 504	1 290	1 260	2 550	813	18	14	314
Overboelare	1 819	1 927	3 746	—	—	—	—	—	—	—
Pollare	485	458	943	494	483	977	354	62	64	276
Ressegem	585	561	1 146	553	538	1 091	389	57	52	280
Schendelbeke	787	751	1 538	818	777	1 595	589	10	74	271
Sint-Antelinks	399	381	780	350	295	645	341	21	01	189
Sint-Goriks-Oudenhove	424	442	866	—	—	—	—	—	—	—
Sint-Lievens-Esse	1 078	1 057	2 135	1 060	1 057	2 117	1 168	03	26	181
Sint-Lievens-Houtem	1 947	1 917	3 864	2 149	2 100	4 249	767	04	34	554
Sint-Maria-Oudenhove	1 484	1 502	2 986	1 437	1 509	2 946	892	11	50	330
Smeerebbe-Vloerzegem	347	311	658	334	297	631	365	66	14	173

GEMEENTEN	Bevolking						Oppervlakte op 31 december 1970			Bevolkings- dichtheid per km <sup>2</sup> op 31 december 1970
	31 december 1961			31 december 1970						
	Mannen	Vrouwen	Totaal	Mannen	Vrouwen	Totaal	ha	a	ca	
Smetlede .....	539	567	1 106	574	572	1 146	402	99	56	284
Steenhuize-Wijnhuize .....	870	831	1 701	764	786	1 550	749	35	18	207
Strijpen .....	1 445	1 458	2 903	—	—	—	—	—	—	—
Velzeke-Ruddershove .....	1 446	1 687	3 133	—	—	—	—	—	—	—
Viane .....	807	828	1 635	842	881	1 723	658	59	82	262
Vlekkem .....	162	163	325	151	138	289	121	54	99	238
Vlierzele .....	1 081	1 134	2 215	1 098	1 142	2 240	669	47	98	335
Voorde .....	587	557	1 144	629	573	1 202	503	56	27	239
Waarbeke .....	139	158	297	134	139	273	258	22	74	106
Wanzele .....	570	518	1 088	556	510	1 066	147	25	68	724
Welle .....	1 706	1 610	3 316	1 852	1 786	3 638	409	23	90	889
Woubrechtgem .....	519	433	952	475	428	903	482	94	93	187
Zandbergen .....	810	794	1 604	832	832	1 664	690	47	70	241
Zarlardinge .....	462	488	950	446	479	925	653	27	71	142
Zonnegem .....	328	343	671	321	315	636	278	33	81	228
Zottegem .....	3 155	3 475	6 630	10 463	10 998	21 461	4 969	75	39	432
<b>Tot.</b>	<b>126 791</b>	<b>129 235</b>	<b>256 026</b>	<b>130 690</b>	<b>133 814</b>	<b>264 504</b>	<b>47 274</b>	<b>27</b>	<b>92</b>	<b>560</b>

#### ARRONDISSEMENT DENDERMONDE

Appels .....	1 347	1 323	2 670	1 459	1 454	2 913	368	27	89	791
Baasrode .....	3 497	3 389	6 886	3 376	3 348	6 724	827	09	03	813
Berlare .....	3 084	2 932	6 016	3 213	3 120	6 333	1 772	24	00	357
Buggenhout .....	5 060	4 959	10 019	6 199	6 067	12 266	2 527	91	21	485
Denderbelle .....	1 089	1 009	2 098	1 114	1 014	2 128	626	58	32	340
Dendermonde .....	4 705	5 110	9 815	4 305	4 695	9 000	804	99	93	1 118
Grembergen .....	2 581	2 735	5 316	2 824	3 030	5 854	992	76	39	590
Hamme .....	8 475	8 319	16 794	8 867	8 692	17 559	2 365	69	01	742
Kalken .....	2 440	2 369	4 809	2 454	2 440	4 894	1 634	57	03	299
Laarne .....	2 594	2 413	5 007	2 796	2 625	5 421	1 568	29	46	346
Lebbeke .....	6 353	6 212	12 565	6 633	6 531	13 164	1 548	67	20	850
Massemem .....	1 040	1 096	2 136	1 123	1 173	2 296	643	67	95	357
Mespelare .....	182	153	335	215	209	424	181	24	49	234
Moerzeke .....	2 351	2 191	4 542	2 304	2 230	4 534	1 672	87	18	271
Opdorp .....	923	767	1 690	—	—	—	—	—	—	—
Oudegem .....	1 892	1 797	3 689	2 041	2 014	4 055	708	24	46	573
Overmere .....	1 679	1 671	3 350	1 736	1 756	3 492	1 371	72	61	255
Schellebelle .....	1 595	1 667	3 262	1 749	1 853	3 602	743	14	30	485
Schoonaarde .....	1 127	1 120	2 247	1 114	1 100	2 214	563	88	10	393
Serskamp .....	1 430	1 386	2 816	1 523	1 494	3 017	676	10	23	446
Sint-Gillis-bij-Dendermonde .....	5 043	5 205	10 248	5 033	5 173	10 206	1 064	31	90	959
Uitbergen .....	759	748	1 507	792	741	1 533	648	27	23	236
Waasmunster .....	3 595	3 570	7 165	3 665	3 707	7 372	3 202	13	41	230
Westrem .....	442	448	890	452	424	876	387	52	60	226
Wetteren .....	9 878	10 328	20 206	10 139	10 677	20 816	2 634	51	31	790
Wichelen .....	1 796	1 766	3 562	1 843	1 835	3 678	865	32	28	425
Wieze .....	1 291	1 229	2 520	1 310	1 229	2 539	549	08	00	462
Zele .....	8 807	8 841	17 648	9 276	9 309	18 585	3 195	08	07	582
<b>Tot.</b>	<b>85 055</b>	<b>84 753</b>	<b>169 808</b>	<b>87 555</b>	<b>87 940</b>	<b>175 495</b>	<b>34 144</b>	<b>23</b>	<b>59</b>	<b>514</b>

#### ARRONDISSEMENT EEKLO

Adegem .....	2 702	2 551	5 253	2 790	2 673	5 463	2 770	39	04	197
Assenede .....	2 704	2 663	5 367	2 756	2 734	5 490	3 218	46	92	171
Bassevelde .....	1 526	1 539	3 065	1 523	1 511	3 034	2 194	47	39	138
Boekhoute .....	1 171	1 107	2 278	1 076	1 019	2 095	1 627	34	87	129
Eeklo .....	9 043	9 467	18 510	9 350	9 794	19 144	2 823	16	28	678

GEMEENTEN	Bevolking						Oppervlakte op 31 december 1970			Bevolkings- dichtheid per km <sup>2</sup> op 31 december 1970
	31 december 1961			31 december 1970						
	Mannen	Vrouwen	Totaal	Mannen	Vrouwen	Totaal	ha	a	ca	
Smetlede .....	539	567	1 106	574	572	1 146	402	99	56	284
Steenhuize-Wijnhuize .....	870	831	1 701	764	786	1 550	749	35	18	207
Strijpen .....	1 445	1 458	2 903	—	—	—	—	—	—	—
Velzeke-Ruddershove .....	1 446	1 687	3 133	—	—	—	—	—	—	—
Viane .....	807	828	1 635	842	881	1 723	658	59	82	262
Vlekkem .....	162	163	325	151	138	289	121	54	99	238
Vlierzele .....	1 081	1 134	2 215	1 098	1 142	2 240	669	47	98	335
Voorde .....	587	557	1 144	629	573	1 202	503	56	27	239
Waarbeke .....	139	158	297	134	139	273	258	22	74	106
Wanzele .....	570	518	1 088	556	510	1 066	147	25	68	724
Weile .....	1 706	1 610	3 316	1 852	1 786	3 638	409	23	90	889
Woubrechtgem .....	519	433	952	475	428	903	482	94	93	187
Zandbergen .....	810	794	1 604	832	832	1 664	690	47	70	241
Zariardinge .....	462	488	950	446	479	925	653	27	71	142
Zonnegem .....	328	343	671	321	315	636	278	33	81	228
Zottegem .....	3 155	3 475	6 630	10 463	10 998	21 461	4 969	75	39	432
<b>Tot.</b>	<b>126 791</b>	<b>129 235</b>	<b>256 026</b>	<b>130 690</b>	<b>133 814</b>	<b>264 504</b>	<b>47 274</b>	<b>27</b>	<b>92</b>	<b>560</b>

ARRONDISSEMENT DENDERMONDE

Appels .....	1 347	1 323	2 670	1 459	1 454	2 913	368	27	89	791
Baasrode .....	3 497	3 389	6 886	3 376	3 348	6 724	827	09	03	813
Berlare .....	3 084	2 932	6 016	3 213	3 120	6 333	1 772	24	00	357
Buggenhout .....	5 060	4 959	10 019	6 199	6 067	12 266	2 527	91	21	485
Denderbelle .....	1 089	1 009	2 098	1 114	1 014	2 128	626	58	32	340
Dendermonde .....	4 705	5 110	9 815	4 305	4 695	9 000	804	99	93	1 118
Grembergen .....	2 581	2 735	5 316	2 824	3 030	5 854	992	76	39	590
Hamme .....	8 475	8 319	16 794	8 867	8 692	17 559	2 365	69	01	742
Kalken .....	2 440	2 369	4 809	2 454	2 440	4 894	1 634	57	03	299
Laarne .....	2 594	2 413	5 007	2 796	2 625	5 421	1 568	29	46	346
Lebbeke .....	6 353	6 212	12 565	6 633	6 531	13 164	1 548	67	20	850
Massemen .....	1 040	1 096	2 136	1 123	1 173	2 296	643	67	95	357
Mespelare .....	182	153	335	215	209	424	181	24	49	234
Moerzeke .....	2 351	2 191	4 542	2 304	2 230	4 534	1 672	87	18	271
Opdorp .....	923	767	1 690	—	—	—	—	—	—	—
Oudegem .....	1 892	1 797	3 689	2 041	2 014	4 055	708	24	46	573
Overmere .....	1 679	1 671	3 350	1 736	1 756	3 492	1 371	72	61	255
Schellebelle .....	1 595	1 667	3 262	1 749	1 853	3 602	743	14	30	485
Schoonaarde .....	1 127	1 120	2 247	1 114	1 100	2 214	563	88	10	393
Serskamp .....	1 430	1 386	2 816	1 523	1 494	3 017	676	10	23	446
Sint-Gillis-bij-Dendermonde .....	5 043	5 205	10 248	5 033	5 173	10 206	1 064	31	90	959
Uitbergen .....	759	748	1 507	792	741	1 533	648	27	23	236
Waasmunster .....	3 595	3 570	7 165	3 665	3 707	7 372	3 202	13	41	230
Westrem .....	442	448	890	452	424	876	387	52	60	226
Wetteren .....	9 878	10 328	20 206	10 139	10 677	20 816	2 634	51	31	790
Wichelen .....	1 796	1 766	3 562	1 843	1 835	3 678	865	32	28	425
Wieze .....	1 291	1 229	2 520	1 310	1 229	2 539	549	08	00	462
Zele .....	8 807	8 841	17 648	9 276	9 309	18 585	3 195	08	07	582
<b>Tot.</b>	<b>85 055</b>	<b>84 753</b>	<b>169 808</b>	<b>87 555</b>	<b>87 940</b>	<b>175 495</b>	<b>34 144</b>	<b>23</b>	<b>59</b>	<b>514</b>

ARRONDISSEMENT EEKLO

Adegem .....	2 702	2 551	5 253	2 790	2 673	5 463	2 770	39	04	197
Assenede .....	2 704	2 663	5 367	2 756	2 734	5 490	3 218	46	92	171
Bassevelde .....	1 526	1 539	3 065	1 523	1 511	3 034	2 194	47	39	138
Boekhoute .....	1 171	1 107	2 278	1 076	1 019	2 095	1 627	34	87	129
Eeklo .....	9 043	9 467	18 510	9 350	9 794	19 144	2 823	16	28	678

GEMEENTEN	Bevolking						Oppervlakte op 31 december 1970			Bevolkings- dichtheid per km <sup>2</sup> op 31 december 1970
	31 december 1961			31 december 1970						
	Mannen	Vrouwen	Totaal	Mannen	Vrouwen	Totaal	ha	a	ca	
Ertvelde .....	2 433	2 351	4 784	3 664	3 539	7 203	2 337	96	27	308
Kaprijke .....	1 554	1 511	3 065	1 522	1 431	2 953	1 468	09	93	201
Kluizen .....	783	699	1 482	—	—	—	—	—	—	—
Lembeke .....	1 549	1 433	2 982	1 507	1 428	2 935	1 900	69	91	154
Maldegem .....	6 915	6 779	13 694	7 296	7 178	14 474	6 276	74	73	231
Middelburg .....	304	346	650	308	334	642	586	35	89	109
Oosteeklo .....	1 198	1 139	2 337	1 294	1 291	2 585	1 681	91	83	154
Sint-Jan-in-Eremo .....	458	472	930	459	467	926	1 259	98	80	73
Sint-Laureins .....	1 643	1 568	3 211	1 537	1 476	3 013	2 138	52	39	141
Sint-Margriete .....	427	401	828	378	367	745	1 049	26	40	71
Waterland-Oudeman .....	313	307	620	281	282	563	900	94	17	62
Watervliet .....	981	941	1 922	847	867	1 714	2 107	64	77	81
Zelzate .....	5 428	5 165	10 593	6 579	6 206	12 785	1 373	13	95	931
<b>Tot.</b>	<b>41 132</b>	<b>40 439</b>	<b>81 571</b>	<b>43 167</b>	<b>42 597</b>	<b>85 764</b>	<b>35 715</b>	<b>13</b>	<b>54</b>	<b>240</b>

ARRONDISSEMENT GENT

Aalter .....	3 904	3 892	7 796	4 625	4 548	9 173	4 632	57	61	198
Afsnee .....	558	512	1 070	558	583	1 141	394	66	65	289
Asper .....	1 329	1 273	2 602	1 378	1 378	2 756	579	43	89	476
Astene .....	1 228	1 231	2 459	—	—	—	—	—	—	—
Baaigem .....	260	277	537	245	271	516	379	06	99	136
Bachte-Maria-Leerne .....	703	711	1 414	703	698	1 401	862	26	79	162
Balegem .....	1 726	1 768	3 494	1 698	1 736	3 434	1 202	19	20	286
Beervelde .....	1 333	1 255	2 588	1 323	1 315	2 638	1 538	63	73	171
Bellem .....	799	748	1 547	782	696	1 478	1 207	96	55	122
Bottelare .....	756	811	1 567	822	884	1 706	301	97	56	565
Deinze .....	2 875	3 129	6 004	8 225	8 486	16 711	3 145	30	80	531
De Pinte .....	1 814	1 878	3 692	2 419	2 480	4 899	885	37	99	553
Destelbergen .....	3 218	3 186	6 404	4 030	3 975	8 005	1 250	18	54	640
Desteldonk .....	489	474	963	—	—	—	—	—	—	—
Deurie .....	710	748	1 458	926	960	1 886	542	75	81	347
Dikkelvenne .....	797	780	1 577	803	765	1 568	898	59	48	174
Drongen .....	3 962	3 837	7 799	4 592	4 528	9 120	2 743	21	11	332
Eke .....	1 289	1 430	2 719	1 463	1 544	3 007	953	49	65	315
Evergem .....	5 792	5 540	11 332	6 475	6 411	12 886	3 072	24	24	419
Gavere .....	1 016	1 080	2 096	1 044	1 148	2 192	435	50	05	503
Gent .....	74 368	83 443	157 811	70 421	78 439	148 860	7 033	57	63	2 116
Gentbrugge .....	10 740	11 482	22 222	10 798	11 416	22 214	785	60	56	2 828
Gijzenzele .....	444	467	911	438	467	905	187	27	09	483
Gontrode .....	378	385	763	419	416	835	283	59	85	294
Gottem .....	379	323	702	350	296	646	618	87	40	104
Grammene .....	310	285	595	321	302	623	305	79	13	204
Hansbeke .....	965	1 015	1 980	993	1 010	2 003	983	20	95	204
Heusden .....	2 818	2 774	5 592	3 168	3 087	6 255	1 412	76	49	443
Knesselare .....	2 410	2 403	4 813	2 471	2 472	4 943	1 655	59	80	299
Landegem .....	1 137	1 070	2 207	1 286	1 208	2 494	848	18	65	294
Landskouter .....	256	238	494	284	252	536	196	23	44	273
Ledeberg .....	5 284	5 948	11 232	4 899	5 439	10 338	109	03	39	9 481
Lemberge .....	274	255	529	—	—	—	—	—	—	—
Lochristi .....	2 776	2 657	5 433	3 010	3 002	6 012	2 126	45	14	283
Lotenhulle .....	1 098	1 091	2 189	1 096	1 074	2 170	1 766	21	46	123
Lovendegem .....	2 414	2 604	5 018	2 675	2 672	5 347	1 582	12	02	338
Macheien .....	1 636	1 580	3 216	1 719	1 680	3 399	1 285	92	03	264
Mariakerke .....	3 478	3 685	7 163	4 295	4 527	8 822	519	72	29	1 697
Meigem .....	465	390	855	398	380	778	734	48	83	106
Melle .....	3 954	4 586	8 540	4 141	4 785	8 926	1 231	04	79	725



GEMEENTEN	Bevolking						Oppervlakte op 31 december 1970			Bevolkings- dichtheid per km <sup>2</sup> op 31 december 1970
	31 december 1961			31 december 1970						
	Mannen	Vrouwen	Totaal	Mannen	Vrouwen	Totaal	ha	a	ca	
Ename .....	802	807	1 609	—	—	—	—	—	—	
Etikhove .....	1 010	1 077	2 087	965	1 075	2 040	1 203	25	39	
Everbeek .....	963	951	1 914	860	896	1 756	1 348	94	55	
Hemelveerdegem .....	196	196	392	200	198	398	275	94	30	
Heurne .....	335	296	631	—	—	—	—	—	—	
Huise .....	1 415	1 300	2 715	1 395	1 370	2 765	1 701	12	36	
Hundelgem .....	245	252	497	—	—	—	—	—	—	
Kluisbergen .....	—	—	—	3 069	3 184	6 253	3 062	60	67	
Kruishoutem .....	2 327	2 295	4 622	2 329	2 297	4 626	2 684	22	92	
Kwaremont .....	515	496	1 011	—	—	—	—	—	—	
Leupegem .....	959	1 046	2 005	—	—	—	—	—	—	
Maarke-Kerkem .....	519	502	1 021	482	484	966	903	00	17	
Mater .....	1 089	1 082	2 171	—	—	—	—	—	—	
Meilegem .....	183	161	344	—	—	—	—	—	—	
Melden .....	451	445	896	—	—	—	—	—	—	
Michelbeke .....	455	533	988	—	—	—	—	—	—	
Moregem .....	181	189	370	—	—	—	—	—	—	
Mulleem .....	229	213	442	233	227	460	323	17	10	
Munkzwalm .....	746	774	1 520	3 156	3 200	6 356	3 057	84	08	
Nederbrakel .....	3 168	3 341	6 509	—	—	—	—	—	—	
Nederename .....	1 019	1 002	2 021	—	—	—	—	—	—	
Nederzwalm-Hermelgem .....	448	464	912	396	437	833	286	82	39	
Nokere .....	525	494	1 019	488	461	949	691	43	30	
Nukerke .....	900	884	1 784	942	883	1 825	1 218	20	44	
Ooike .....	366	351	717	367	342	709	665	04	26	
Opbrakel .....	764	854	1 618	—	—	—	—	—	—	
Oudenaarde .....	3 283	3 640	6 923	13 072	13 543	26 615	6 322	96	29	
Ouwegem .....	647	632	1 279	663	599	1 262	605	74	86	
Parike .....	312	336	648	309	316	625	355	82	14	
Paulatem .....	63	73	136	—	—	—	—	—	—	
Petegem .....	779	779	1 558	—	—	—	—	—	—	
Roborst .....	406	391	797	—	—	—	—	—	—	
Ronse (Renaix) .....	12 101	13 005	25 106	12 085	12 971	25 056	3 446	73	36	
Rozebeke .....	181	210	391	—	—	—	—	—	—	
Ruien .....	1 229	1 249	2 478	—	—	—	—	—	—	
Schorisse .....	858	846	1 704	805	801	1 606	1 231	23	53	
Sint-Blasius-Boekel .....	345	323	668	—	—	—	—	—	—	
Sint-Denijs-Boekel .....	467	477	944	—	—	—	—	—	—	
Sint-Kornelis-Horebeke .....	330	303	633	298	284	582	359	94	64	
Sint-Maria-Horebeke .....	670	707	1 377	663	673	1 336	759	11	21	
Sint-Maria-Latem .....	347	297	644	—	—	—	—	—	—	
Sint-Maria-Lierde .....	1 180	1 149	2 329	1 222	1 191	2 413	888	40	20	
Sint-Martens-Lierde .....	890	840	1 730	899	874	1 773	689	77	42	
Volkegem .....	341	345	686	—	—	—	—	—	—	
Wannegem-Lede .....	391	398	789	346	342	688	579	27	20	
Welden .....	557	528	1 085	—	—	—	—	—	—	
Wortegem .....	954	922	1 876	—	—	—	—	—	—	
Wortegem-Petegem .....	—	—	—	2 451	2 446	4 897	3 707	20	47	
Zegelsem .....	613	589	1 202	—	—	—	—	—	—	
Zingem .....	1 757	1 693	3 450	1 729	1 684	3 413	818	29	83	
Zulzeke .....	351	340	691	—	—	—	—	—	—	
<b>Tot.</b>	<b>56 195</b>	<b>57 556</b>	<b>113 751</b>	<b>55 776</b>	<b>57 409</b>	<b>113 185</b>	<b>41 493</b>	<b>93</b>	<b>59</b>	

ARRONDISSEMENT SINT-NIKLAAS

Bazel .....	2 175	2 061	4 236	2 218	2 156	4 374	1 693	52	44	258
Belsele .....	2 567	2 494	5 061	3 262	3 174	6 436	2 025	50	42	318
Beveren .....	7 467	7 424	14 891	7 936	7 977	15 913	1 902	78	06	836
Daknam .....	368	334	702	397	373	770	399	39	24	193
De Klinge .....	1 412	1 383	2 795	1 379	1 343	2 722	271	77	78	1 002

GEMEENTEN	Bevolking						Oppervlakte op 31 december 1970			Bevolkings- dichtheid per km <sup>2</sup> op 31 december 1970
	31 december 1961			31 december 1970						
	Mannen	Vrouwen	Totaal	Mannen	Vrouwen	Totaal	ha	a	ca	
Doel .....	731	746	1 477	677	655	1 332	2 560	16	04	52
Ekssaarde .....	2 303	2 207	4 510	2 343	2 299	4 642	2 100	82	45	221
Elversele .....	684	675	1 359	801	773	1 574	498	57	93	316
Haasdonk .....	1 909	1 800	3 709	1 949	1 866	3 815	1 176	72	99	324
Kallo .....	1 191	1 144	2 335	1 167	1 103	2 270	2 763	45	42	82
Kemzeke .....	1 319	1 292	2 611	1 451	1 417	2 868	1 166	73	69	246
Kieldrecht .....	2 002	1 943	3 945	2 073	2 085	4 158	1 948	50	95	213
Kruibeke .....	3 312	3 116	6 428	3 497	3 370	6 867	1 454	46	19	472
Lokeren .....	12 755	13 064	25 819	13 327	13 413	26 740	4 351	34	51	615
Meerdonk .....	1 032	996	2 028	925	867	1 792	1 146	03	20	156
Melsele .....	3 268	3 290	6 558	3 505	3 435	6 940	1 854	09	02	374
Nieuwkerken-Waas .....	2 389	2 355	4 744	2 608	2 538	5 146	985	67	42	522
Rupelmonde .....	1 653	1 632	3 285	1 673	1 638	3 311	1 888	38	90	1 758
Sinaai .....	2 525	2 440	4 965	2 633	2 517	5 150	2 650	53	84	194
Sint-Gillis-Waas .....	2 908	2 833	5 741	2 945	2 880	5 825	2 240	27	90	260
Sint-Niklaas .....	23 141	24 678	47 819	23 868	25 346	49 214	2 754	74	98	1 787
Sint-Pauwels .....	1 545	1 484	3 029	1 620	1 607	3 227	1 187	41	26	272
Steedorp .....	1 502	1 454	2 956	1 450	1 399	2 849	506	24	87	563
Stekene .....	4 490	4 247	8 737	4 552	4 318	8 870	3 133	44	36	283
Temse .....	7 023	7 040	14 063	7 395	7 555	14 950	2 340	44	71	639
Tielrode .....	1 289	1 240	2 529	1 339	1 308	2 647	791	75	94	334
Verrebroek .....	670	654	1 324	635	570	1 205	1 581	15	35	76
Vrasene .....	1 787	1 755	3 542	1 852	1 761	3 613	1 889	28	81	191
<b>Tot.</b>	<b>95 417</b>	<b>95 781</b>	<b>191 198</b>	<b>99 477</b>	<b>99 743</b>	<b>199 220</b>	<b>47 563</b>	<b>28</b>	<b>67</b>	<b>419</b>
<b>SAMENVATTING</b>										
Arr. Aalst .....	126 791	129 235	256 026	130 690	133 814	264 504	47 274	27	92	560
Arr. Dendermonde .....	85 055	84 753	169 808	87 555	87 940	175 495	34 144	23	59	514
Arr. Eeklo .....	41 132	40 439	81 571	43 167	42 597	85 764	35 715	13	54	240
Arr. Gent .....	223 796	235 395	459 191	230 424	241 525	471 949	91 973	15	66	513
Arr. Oudenaarde .....	56 195	57 556	113 751	55 776	57 409	113 185	41 493	93	59	273
Arr. Sint-Niklaas .....	95 417	95 781	191 198	99 477	99 743	199 220	47 563	28	67	419
<b>De provincie .....</b>	<b>628 386</b>	<b>643 159</b>	<b>1 271 545</b>	<b>647 089</b>	<b>663 028</b>	<b>1 310 117</b>	<b>298 164</b>	<b>02</b>	<b>97</b>	<b>439</b>

**PROVINCIE WEST-VLAANDEREN**

**ARRONDISSEMENT BRUGGE**

Aatrijke .....	2 155	2 091	4 246	2 126	2 045	4 171	2 280	34	49	183
Assebroek .....	7 201	7 221	14 422	—	—	—	—	—	—	—
Beernem .....	3 029	2 711	5 740	3 271	2 742	6 013	2 790	62	57	215
Blankenberge .....	4 756	5 443	10 199	6 603	7 366	13 969	1 741	84	41	802
Brugge .....	24 343	27 877	52 220	56 685	60 535	117 220	13 114	93	40	894
Damme .....	550	504	1 054	540	507	1 047	1 161	41	89	90
Dudzele .....	1 044	1 005	2 049	—	—	—	—	—	—	—
Heist .....	4 234	4 443	8 677	—	—	—	—	—	—	—
Hertsberge .....	503	517	1 020	583	540	1 123	1 125	61	64	100
Hoeke .....	114	95	209	—	—	—	—	—	—	—
Houtave .....	258	248	506	253	232	485	1 632	04	78	30
Jabbeke .....	1 533	1 475	3 008	1 699	1 649	3 348	1 343	80	93	249
Knokke .....	6 485	7 164	13 649	—	—	—	—	—	—	—
Knokke-Heist .....	—	—	—	13 278	14 304	27 582	5 696	09	30	484
Koolkerke .....	541	508	1 049	—	—	—	—	—	—	—
Lapscheure .....	287	273	560	—	—	—	—	—	—	—
Lissewege .....	1 007	1 007	2 014	—	—	—	—	—	—	—
Loppem .....	1 324	1 420	2 744	1 584	1 620	3 204	1 257	93	77	255
Meetkerke .....	233	218	451	247	226	473	936	50	82	51
Moerkerke .....	1 499	1 454	2 953	1 825	1 728	3 553	4 053	27	58	88

GEMEENTEN	Bevolking						Oppervlakte op 31 december 1970			Bevolkings- dichtheid per km <sup>2</sup> op 31 december 1970
	31 december 1961			31 december 1970						
	Mannen	Vrouwen	Totaal	Mannen	Vrouwen	Totaal	ha	a	ca	
Nieuwmunster .....	192	165	357	183	161	344	800	72	33	43
Oedelem .....	2 597	2 491	5 088	2 603	2 519	5 122	3 731	15	66	137
Oostkamp .....	4 075	4 063	8 138	4 462	4 537	8 999	3 407	13	71	264
Oostkerke .....	436	414	850	412	405	817	1 751	94	14	47
Ramskapelle .....	243	224	467	—	—	—	—	—	—	—
Ruddervoorde .....	2 479	2 354	4 833	2 612	2 499	5 111	2 682	86	09	191
Sijsele .....	1 743	1 739	3 482	1 984	1 937	3 921	1 688	89	25	232
Sint-Andries .....	6 703	6 706	13 409	—	—	—	—	—	—	—
Sint-Joris .....	874	884	1 758	866	872	1 738	644	66	37	270
Sint-Kruis .....	5 470	5 563	11 033	—	—	—	—	—	—	—
Sint-Michiels .....	4 227	4 767	8 994	—	—	—	—	—	—	—
Snellegem .....	640	601	1 241	647	620	1 267	1 107	85	50	114
Stalhele .....	436	404	840	400	372	772	1 090	16	29	71
Torhout .....	6 720	6 745	13 465	7 658	7 498	15 156	4 262	60	00	356
Uitkerke .....	1 582	1 596	3 178	—	—	—	—	—	—	—
Varsenare .....	903	872	1 775	1 157	1 141	2 298	1 020	80	38	225
Veldegem .....	1 920	1 806	3 726	2 126	1 978	4 104	1 090	42	57	376
Waardamme .....	549	510	1 059	709	666	1 375	746	74	57	184
Wenduine .....	854	946	1 800	903	1 027	1 930	485	44	82	398
Westkapelle .....	1 192	1 163	2 355	—	—	—	—	—	—	—
Zedeigem .....	2 300	2 231	4 531	2 681	2 613	5 294	1 534	34	51	345
Zerkegem .....	758	689	1 447	770	748	1 518	807	94	39	188
Zuienkerke .....	529	483	1 012	463	459	922	1 588	95	11	58
<b>Tot.</b>	<b>108 518</b>	<b>113 090</b>	<b>221 608</b>	<b>119 330</b>	<b>123 546</b>	<b>242 876</b>	<b>65 577</b>	<b>11</b>	<b>27</b>	<b>370</b>

## ARRONDISSEMENT DIKSMUIDE

Beerst .....	616	599	1 215	1 223	1 206	2 429	2 458	37	26	99
Bovekerke .....	539	570	1 109	—	—	—	—	—	—	—
Diksmuide .....	1 809	2 003	3 812	3 302	3 367	6 669	2 838	13	54	235
Driekapellen .....	—	—	—	439	409	848	1 761	52	46	48
Esen .....	965	923	1 888	—	—	—	—	—	—	—
Handzame .....	1 589	1 632	3 221	1 592	1 592	3 184	1 363	11	14	234
Houthulst .....	1 543	1 478	3 021	1 808	1 755	3 563	1 248	67	84	285
Kaaskerke .....	273	270	543	—	—	—	—	—	—	—
Keiem .....	664	633	1 297	—	—	—	—	—	—	—
Klerken .....	946	902	1 848	934	888	1 822	743	66	29	245
Koekelare .....	3 153	3 219	6 372	3 903	3 904	7 807	3 918	41	96	199
Kortemark .....	2 841	2 907	5 748	2 975	2 929	5 904	2 050	94	83	288
Lampernisse .....	133	136	269	—	—	—	—	—	—	—
Leke .....	744	696	1 440	671	639	1 310	1 073	04	81	122
Lo .....	575	597	1 172	961	965	1 926	2 950	89	95	65
Merkem .....	1 298	1 261	2 559	1 213	1 173	2 386	2 642	45	88	90
Nieuwkapelle .....	287	269	556	—	—	—	—	—	—	—
Noordschote .....	217	237	454	—	—	—	—	—	—	—
Oostkerke .....	175	161	336	—	—	—	—	—	—	—
Oudekapelle .....	95	91	186	—	—	—	—	—	—	—
Pollinkhove .....	514	493	1 007	—	—	—	—	—	—	—
Reninge .....	677	662	1 339	838	810	1 648	3 344	99	48	49
Sint-Jacobs-Kapelle .....	73	78	151	—	—	—	—	—	—	—
Stuivekenskerke .....	97	106	203	—	—	—	—	—	—	—
Vladslo .....	844	827	1 671	812	768	1 580	1 733	37	54	91
Werken .....	700	673	1 373	—	—	—	—	—	—	—
Woumen .....	1 481	1 408	2 889	1 453	1 384	2 837	2 338	77	33	121
Zarren .....	1 297	1 229	2 526	—	—	—	—	—	—	—
Zarren-Werken .....	—	—	—	1 818	1 731	3 549	2 085	42	87	170
<b>Tot.</b>	<b>24 145</b>	<b>24 060</b>	<b>48 205</b>	<b>23 942</b>	<b>23 520</b>	<b>47 462</b>	<b>32 551</b>	<b>83</b>	<b>18</b>	<b>146</b>

GEMEENTEN	Bevolking						Oppervlakte op 31 december 1970 ha a ca	Bevolkings- dichtheid per km <sup>2</sup> op 31 december 1970	
	31 december 1961			31 december 1970					
	Mannen	Vrouwen	Totaal	Mannen	Vrouwen	Totaal			
<b>ARRONDISSEMENT IEPER</b>									
Beselare .....	1 270	1 207	2 477	1 191	1 153	2 344	1 432	80 76	164
Bikschote .....	362	349	711	—	—	—	—	—	—
Boezinge .....	950	937	1 887	1 259	1 211	2 470	2 257	66 51	109
Brielen .....	423	405	828	—	—	—	—	—	—
Dikkebus .....	507	497	1 004	642	624	1 266	1 009	96 02	125
Dranouter .....	455	415	870	424	381	805	1 112	64 40	72
Elverdinge .....	833	817	1 650	791	792	1 583	1 387	62 22	114
Geluveld .....	784	783	1 567	1 125	1 060	2 185	1 446	98 59	151
Geluwe .....	3 026	3 007	6 033	2 963	2 921	5 884	2 108	27 25	279
Hollebeke .....	370	387	757	—	—	—	—	—	—
Ieper .....	8 609	9 512	18 121	9 962	10 863	20 825	2 870	11 02	726
Kemmel .....	667	661	1 328	662	629	1 291	1 257	66 70	103
Krombeke .....	459	450	909	—	—	—	—	—	—
Langemark .....	2 350	2 336	4 686	2 777	2 680	5 457	3 608	63 06	151
Loker .....	339	344	683	325	350	675	669	30 04	101
Mesen ( <i>Messines</i> ) .....	557	564	1 121	562	543	1 105	357	74 48	309
Nieuwkerke .....	986	1 042	2 028	881	944	1 825	1 743	51 07	105
Oostvleteren .....	738	733	1 471	708	669	1 377	1 408	69 08	98
Passendale .....	1 552	1 555	3 107	1 586	1 549	3 135	2 222	01 12	141
Poelkappelle .....	990	958	1 948	983	958	1 941	1 528	87 51	127
Poperinge .....	6 059	6 291	12 350	6 238	6 433	12 671	4 761	36 90	266
Proven .....	798	736	1 534	1 205	1 068	2 273	2 164	07 09	105
Reningelst .....	1 046	958	2 004	1 036	987	2 023	2 013	08 57	100
Roesbrugge-Haringe .....	809	777	1 586	731	748	1 479	1 159	56 39	128
Sint-Jan .....	430	433	863	—	—	—	—	—	—
Vlamertinge .....	1 794	1 813	3 607	1 880	1 792	3 672	2 055	98 03	179
Voornezele .....	474	477	951	—	—	—	—	—	—
Watou .....	1 317	1 354	2 671	1 197	1 185	2 382	2 327	68 81	102
Wervik .....	6 158	6 284	12 442	6 261	6 411	12 672	2 252	83 26	562
Westouter .....	681	654	1 335	666	625	1 291	1 170	00 00	110
Westvleteren .....	773	715	1 488	706	662	1 368	1 778	16 70	77
Wijtschate .....	1 223	1 167	2 390	1 189	1 165	2 354	2 628	74 54	90
Woesten .....	683	692	1 375	678	662	1 340	626	81 65	214
Wuilvergem .....	180	179	359	169	163	332	349	74 17	95
Zandvoorde .....	369	338	707	—	—	—	—	—	—
Zillebeke .....	898	875	1 773	1 798	1 815	3 613	3 466	19 02	104
Zonnebeke .....	1 737	1 746	3 483	1 803	1 773	3 576	1 769	19 95	202
Zuidschote .....	217	201	418	—	—	—	—	—	—
<b>Tot.</b>	<b>51 873</b>	<b>52 649</b>	<b>104 522</b>	<b>52 398</b>	<b>52 816</b>	<b>105 214</b>	<b>54 945</b>	<b>94 91</b>	<b>191</b>

**ARRONDISSEMENT KORTRIJK**

Aalbeke .....	1 330	1 284	2 614	1 396	1 413	2 809	713	35 55	394
Anzegem .....	2 071	2 051	4 122	2 311	2 370	4 681	1 696	95 72	276
Avelgem .....	2 628	2 681	5 309	2 704	2 800	5 504	978	93 61	562
Bavikhove .....	1 300	1 242	2 542	1 452	1 405	2 857	669	40 63	427
Bellegem .....	1 624	1 584	3 208	1 724	1 678	3 402	1 397	63 78	243
Beveren .....	2 064	2 060	4 124	2 250	2 249	4 499	637	25 32	706
Bissegem .....	2 404	2 451	4 855	2 703	2 831	5 534	341	43 91	1 621
Bossuit .....	254	233	487	228	221	449	198	65 26	226
Deerlijk .....	4 650	4 562	9 212	5 079	5 087	10 166	1 679	73 54	605
Desseigem .....	2 034	2 038	4 072	2 305	2 242	4 547	745	38 98	610

GEMEENTEN	Bevolking						Oppervlakte op 31 december 1970			Bevolkings- dichtheid per km <sup>2</sup> op 31 december 1970
	31 december 1961			31 december 1970						
	Mannen	Vrouwen	Totaal	Mannen	Vrouwen	Totaal	ha	a	ca	
Gijzelbrechtegem.....*	130	117	247	—	—	—	—	—	—	
Gullegem.....	3 543	3 466	7 009	3 876	3 762	7 638	960	16	15	795
Harelbeke.....*	8 438	8 341	16 779	9 357	9 141	18 498	1 488	79	88	1 242
Heestert.....	1 126	1 123	2 249	1 196	1 182	2 378	1 308	21	57	182
Helkijn ( <i>Helchin</i> ).....	475	522	997	492	515	1 007	479	47	96	210
Heule.....	4 432	4 625	9 057	4 769	4 836	9 605	1 171	80	26	820
Hulste.....	1 590	1 558	3 148	1 581	1 543	3 124	785	93	77	397
Ingooigem.....	1 073	1 052	2 125	1 108	1 069	2 177	838	32	34	260
Kaster.....	372	346	718	363	328	691	408	27	05	169
Kerkhove.....	419	426	845	455	462	917	374	68	16	245
Kooigem.....	364	362	726	337	350	687	478	63	97	144
Kortrijk.....*	20 879	22 727	43 606	21 320	23 641	44 961	2 115	61	70	2 125
Kuurne.....	5 624	5 549	11 173	6 500	6 522	13 022	1 090	99	92	1 194
Lauwe.....	3 912	3 747	7 659	3 921	3 827	7 748	879	70	72	881
Lendeledede.....	2 403	2 418	4 821	2 564	2 605	5 169	1 314	28	66	393
Marke.....	2 247	2 312	4 559	2 876	2 927	5 803	821	66	45	706
Menen.....	10 746	11 705	22 451	10 575	11 462	22 037	1 649	29	76	1 326
Moen.....	1 243	1 228	2 471	1 394	1 379	2 773	1 044	28	93	266
Moorsele.....	2 408	2 372	4 780	2 588	2 623	5 211	1 498	14	22	348
Otegem.....	1 041	963	2 004	1 151	1 080	2 231	751	26	14	297
Outrijve.....	522	498	1 020	544	511	1 055	324	22	19	325
Rekkem.....*	2 374	2 433	4 807	2 305	2 343	4 648	789	84	18	588
Rollegem.....	1 239	1 217	2 456	1 301	1 274	2 575	847	44	72	304
Sint-Denijs.....	1 335	1 303	2 638	1 260	1 283	2 543	1 659	68	51	153
Sint-Eloois-Vijve.....	1 143	1 167	2 310	1 441	1 440	2 881	445	09	40	647
Spiere ( <i>Espierres</i> ).....	401	415	816	417	434	851	598	10	61	142
Tiegem.....	931	953	1 884	896	901	1 797	768	93	01	234
Vichte.....	1 478	1 466	2 944	1 620	1 567	3 187	465	41	87	685
Waarmaarde.....	306	342	648	308	326	634	276	74	48	229
Waregem.....	8 071	7 943	16 014	8 877	8 848	17 725	2 663	96	71	665
Wevelgem.....	6 401	6 404	12 805	6 933	6 980	13 913	1 398	29	86	995
Zwevegem.....	5 327	5 327	10 654	5 978	5 926	11 904	1 559	65	00	763
<b>Tot.</b>	<b>122 352</b>	<b>124 613</b>	<b>246 965</b>	<b>130 455</b>	<b>133 383</b>	<b>263 838</b>	<b>40 315</b>	<b>74</b>	<b>45</b>	<b>654</b>

ARRONDISSEMENT OOSTENDE

Bekegem.....	506	495	1 001	513	508	1 021	465	60	45	219
Bredene.....*	4 424	4 348	8 772	4 626	4 618	9 244	1 307	18	23	707
Eernegem.....	2 938	2 895	5 833	2 870	2 908	5 778	1 835	28	57	315
Ettelgem.....	648	590	1 238	615	580	1 195	805	55	58	148
Gistel.....*	2 842	2 947	5 789	3 959	4 104	8 063	3 277	09	59	246
Ichtegem.....	2 926	2 839	5 765	3 003	2 923	5 926	2 361	25	12	251
Klemskerke.....	1 691	1 739	3 430	1 888	1 983	3 871	2 072	00	26	187
Leflinge.....*	908	906	1 814	1 103	1 074	2 177	2 045	96	36	106
Lombardsijde.....*	716	708	1 424	—	—	—	—	—	—	—
Mannekensvere.....*	175	163	338	—	—	—	—	—	—	—
Middelkerke.....*	2 437	2 496	4 933	2 202	2 345	4 547	508	16	95	895
Moere.....*	560	537	1 097	—	—	—	—	—	—	—
Oostende.....*	26 960	29 534	56 494	34 301	36 926	71 227	3 763	42	79	1 893
Oudenburg.....	1 732	1 680	3 412	1 755	1 822	3 577	1 472	52	82	243
Roksem.....	530	514	1 044	614	570	1 184	555	72	57	213
Schore.....*	160	147	307	—	—	—	—	—	—	—
Sint-Pieters-Kapelle.....*	109	130	239	—	—	—	—	—	—	—
Slijpe.....*	565	538	1 103	—	—	—	—	—	—	—
Snaaskerke.....*	513	502	1 015	509	523	1 032	862	94	81	120
Spermalie.....*	—	—	—	1 015	935	1 950	3 566	39	23	55

GEMEENTEN	Bevolking						Oppervlakte op 31 december 1970			Bevolkings- dichtheid per km <sup>2</sup> op 31 december 1970
	31 december 1961			31 december 1970						
	Mannen	Vrouwen	Totaal	Mannen	Vrouwen	Totaal	ha	a	ca	
Stene .....	3 547	3 566	7 113	—	—	—	—	—	—	—
Vlissegem .....	720	704	1 424	720	699	1 419	1 594	68	08	89
Westende .....	1 137	1 278	2 415	2 403	2 451	4 854	1 080	57	00	449
Westkerke .....	724	684	1 408	797	754	1 551	787	26	60	197
Wilskerke .....	227	206	433	267	253	520	505	88	99	103
Zande .....	194	186	380	—	—	—	—	—	—	—
Zandvoorde .....	890	860	1 750	—	—	—	—	—	—	—
Zevekote .....	339	374	713	—	—	—	—	—	—	—
<b>Tot.</b>	<b>59 118</b>	<b>61 566</b>	<b>120 684</b>	<b>63 160</b>	<b>65 976</b>	<b>129 136</b>	<b>28 867</b>	<b>54</b>	<b>00</b>	<b>447</b>

ARRONDISSEMENT ROESELARE

Ardoioe .....	3 553	3 570	7 123	3 540	3 541	7 081	2 413	67	81	293
Beveren .....	1 660	1 706	3 366	—	—	—	—	—	—	—
Dadizele .....	1 424	1 401	2 825	1 609	1 576	3 185	583	02	09	546
Emelgem .....	2 337	2 392	4 729	—	—	—	—	—	—	—
Gits .....	1 704	1 761	3 465	1 783	1 810	3 593	1 582	51	21	227
Hooglede .....	2 462	2 344	4 806	2 648	2 508	5 156	2 200	49	49	234
Ingelmunster .....	4 831	4 954	9 785	5 071	5 174	10 245	1 615	48	90	634
Izegem .....	8 420	8 675	17 095	11 244	11 684	22 928	1 968	51	31	1 165
Kachtem .....	924	898	1 822	1 184	1 155	2 339	516	74	01	453
Ledegem .....	2 115	2 048	4 163	2 090	2 028	4 118	1 116	09	97	369
Lichtervelde .....	3 434	3 480	6 914	3 741	3 718	7 459	2 591	92	08	288
Moorsiede .....	3 360	3 380	6 740	3 450	3 441	6 891	2 950	80	28	234
Oekene .....	613	602	1 215	598	583	1 181	534	81	37	221
Oostnieuwkerke .....	1 635	1 659	3 294	1 807	1 749	3 556	1 080	13	43	329
Roeselare .....	17 528	18 117	35 645	19 836	20 592	40 428	3 382	04	60	1 195
Rollegem-Kapelle .....	630	618	1 248	693	699	1 392	483	34	86	288
Rumbeke .....	4 337	4 312	8 649	5 167	4 865	10 032	2 135	07	71	470
Sint-Eloois-Winkel .....	1 671	1 668	3 339	1 778	1 748	3 526	876	45	42	402
Staden .....	2 819	2 712	5 531	2 790	2 709	5 499	2 542	83	18	216
Westrozebeke .....	1 006	961	1 967	1 063	1 079	2 142	1 000	51	37	214
<b>Tot.</b>	<b>66 463</b>	<b>67 258</b>	<b>133 721</b>	<b>70 092</b>	<b>70 659</b>	<b>140 751</b>	<b>29 574</b>	<b>49</b>	<b>09</b>	<b>476</b>

ARRONDISSEMENT TIELT

Aarsele .....	1 583	1 549	3 132	1 548	1 522	3 070	1 510	69	95	203
Dentergem .....	1 328	1 231	2 559	1 309	1 322	2 631	1 176	25	08	224
Egem .....	726	674	1 400	692	689	1 381	1 025	19	09	135
Kanegem .....	602	568	1 170	538	504	1 042	1 084	92	80	96
Koolskamp .....	1 099	1 068	2 167	1 086	1 072	2 158	1 042	71	76	207
Markegem .....	399	381	780	382	382	764	425	82	17	179
Meulebeke .....	5 276	5 211	10 487	5 285	5 173	10 458	2 934	59	53	356
Oeselgem .....	568	535	1 103	612	569	1 181	460	69	05	256
Ooigem .....	1 268	1 179	2 447	1 278	1 263	2 541	454	84	66	559
Oostrozebeke .....	3 038	2 951	5 989	3 325	3 106	6 431	1 662	52	21	387
Pittem .....	2 249	2 432	4 681	2 338	2 349	4 687	2 415	68	25	194
Ruiselede .....	2 603	2 623	5 226	2 535	2 482	5 017	3 020	14	97	166
Schuierskapelle .....	528	531	1 059	514	500	1 014	791	72	80	128
Sint-Baafs-Vijve .....	1 088	1 047	2 135	1 111	1 103	2 214	851	22	42	260
Tielt .....	6 534	6 921	13 455	6 926	7 151	14 077	3 464	94	04	406

GEMEENTEN	Bevolking						Oppervlakte op 31 december 1970			Bevolkings- dichtheid per km <sup>2</sup> op 31 december 1970
	31 december 1961			31 december 1970						
	Mannen	Vrouwen	Totaal	Mannen	Vrouwen	Totaal	ha	a	ca	
Wakken .....	1 303	1 298	2 601	1 203	1 227	2 430	536	80	38	453
Wielsbeke .....	1 453	1 392	2 845	1 546	1 481	3 027	789	43	05	383
Wingene .....	3 586	3 560	7 146	3 574	3 566	7 140	4 561	65	10	157
Zwevezele .....	2 621	2 541	5 162	2 693	2 608	5 301	2 277	18	81	233
<b>Tot.</b>	<b>37 852</b>	<b>37 692</b>	<b>75 544</b>	<b>38 495</b>	<b>38 069</b>	<b>76 564</b>	<b>30 487</b>	<b>06</b>	<b>12</b>	<b>251</b>

ARRONDISSEMENT VEURNE

Adinkerke .....	1 357	1 338	2 695	1 291	1 286	2 577	1 470	38	05	175
Alveringem .....	990	974	1 964	1 218	1 233	2 451	3 125	02	15	78
Avekapelle .....	233	236	469	—	—	—	—	—	—	—
Beauvoorde .....	—	—	—	445	453	898	1 464	31	33	61
Beveren .....	540	524	1 064	—	—	—	—	—	—	—
Booitshoeke .....	83	67	150	—	—	—	—	—	—	—
Bulskamp .....	347	350	697	—	—	—	—	—	—	—
De Moeren .....	100	82	182	—	—	—	—	—	—	—
De Panne .....	3 037	3 370	6 407	3 305	3 680	6 985	919	36	00	760
Eggewaartskapelle .....	149	142	291	—	—	—	—	—	—	—
Gijverinkhove .....	230	229	459	—	—	—	—	—	—	—
Hoogstade .....	233	217	450	—	—	—	—	—	—	—
Houtem .....	544	486	1 030	539	500	1 039	2 429	72	90	43
Izenberge .....	290	290	580	—	—	—	—	—	—	—
Koksijde .....	2 873	2 944	5 817	3 452	3 728	7 180	1 419	22	74	506
Leisele .....	566	509	1 075	886	876	1 762	2 380	55	18	74
Nieuwpoort .....	3 355	3 544	6 899	4 021	4 252	8 273	2 963	74	55	279
Oeren .....	37	39	76	—	—	—	—	—	—	—
Oostduinkerke .....	1 684	1 701	3 385	2 168	2 212	4 380	2 974	91	03	147
Pervijze .....	546	574	1 120	872	857	1 729	3 695	28	88	47
Ramskapelle .....	363	345	708	—	—	—	—	—	—	—
Sint-Joris .....	184	150	334	—	—	—	—	—	—	—
Sint-Rijkers .....	97	87	184	—	—	—	—	—	—	—
Stavele .....	436	517	953	895	923	1 818	2 497	90	35	73
Steenkerke .....	290	275	565	—	—	—	—	—	—	—
Veurne .....	3 551	3 779	7 330	4 631	4 865	9 496	5 736	88	63	166
Vinkem .....	210	206	416	—	—	—	—	—	—	—
Wulpen .....	362	365	727	—	—	—	—	—	—	—
Wulveringem .....	299	306	605	—	—	—	—	—	—	—
Zoutenaai .....	14	11	25	—	—	—	—	—	—	—
<b>Tot.</b>	<b>23 000</b>	<b>23 657</b>	<b>46 657</b>	<b>23 723</b>	<b>24 865</b>	<b>48 588</b>	<b>31 077</b>	<b>31</b>	<b>79</b>	<b>156</b>

SAMENVATTING

Arr. Brugge .....	108 518	113 090	221 608	119 330	123 546	242 876	65 577	11	27	370
Arr. Diksmuide .....	24 145	24 060	48 205	23 942	23 520	47 462	32 551	83	18	146
Arr. Ieper .....	51 873	52 649	104 522	52 398	52 816	105 214	54 945	94	91	191
Arr. Kortrijk .....	122 352	124 613	246 965	130 455	133 383	263 838	40 315	74	45	654
Arr. Oostende .....	59 118	61 566	120 684	63 160	65 976	129 136	28 867	54	00	447
Arr. Roeselare .....	66 463	67 258	133 721	70 092	70 659	140 751	29 574	49	09	476
Arr. Tielt .....	37 852	37 692	75 544	38 495	38 069	76 564	30 487	06	12	251
Arr. Veurne .....	23 000	23 657	46 657	23 723	24 865	48 588	31 077	31	79	156
<b>De provincie .....</b>	<b>493 321</b>	<b>504 585</b>	<b>997 906</b>	<b>521 595</b>	<b>532 834</b>	<b>1 054 429</b>	<b>313 397</b>	<b>04</b>	<b>81</b>	<b>336</b>

GEMEENTEN	Bevolking						Oppervlakte op 31 december 1970 ha a ca	Bevolkings- dichtheid per km <sup>2</sup> op 31 december 1970
	31 december 1961			31 december 1970				
	Mannen	Vrouwen	Totaal	Mannen	Vrouwen	Totaal		
<b>ALGEMENE SAMENVATTING</b>								
Antwerpen .....	713 593	729 762	1 443 355	757 689	775 560	1 533 249	286 058 03 17	536
Brabant .....	959 867	1 049 322	2 009 189	1 045 563	1 130 810	2 176 373	337 080 23 25	646
Henegouwen .....	644 250	673 248	1 317 498	640 001	677 452	1 317 453	378 982 73 54	348
Luik .....	479 133	512 760	991 893	486 499	522 406	1 008 905	387 627 45 69	260
Limburg .....	291 573	280 502	572 075	332 027	320 520	652 547	242 218 90 04	269
Luxemburg .....	106 933	109 915	216 848	106 793	110 517	217 310	441 841 30 79	49
Namen .....	179 804	189 628	369 432	184 610	195 951	380 561	366 025 22 38	104
Oost-Vlaanderen .....	628 386	643 159	1 271 545	647 089	663 028	1 310 117	298 164 02 97	499
West-Vlaanderen .....	493 321	504 585	997 906	521 595	532 834	1 054 429	313 397 04 81	336
<b>Het Rijk .....</b>	<b>4 496 860</b>	<b>4 692 881</b>	<b>9 189 741</b>	<b>4 721 866</b>	<b>4 929 078</b>	<b>9 650 944</b>	<b>3 051 394 96 64</b>	<b>316</b>
Brussel-Hoofdstad .....	471 510	551 285	1 022 795	501 869	573 267	1 075 136	16 178 81 71	6 645
Nederlands taalgebied .....	2 513 758	2 550 216	5 063 974	2 687 386	2 729 197	5 416 583	1 350 964 13 53	401
Frans taalgebied .....	1 483 422	1 561 853	3 045 275	1 502 302	1 594 951	3 097 253	1 598 863 51 11	194
Duits taalgebied .....	28 170	29 527	57 697	30 309	31 663	61 972	85 388 50 29	73





TABEL II

**ONTWIKKELING VAN HET BEVOLKINGSCIJFER VAN DE BELGISCHE  
GEMEENTEN TIJDENS DE PERIODE 1831-1970**

Het is nuttig gebleken de ontwikkeling van het bevolkingscijfer der Belgische gemeenten te publiceren over de periode 1831-1970.

Hieronder worden gegevens opgenomen die vroeger moesten opgezocht worden in de opeenvolgende boekdelen van de volkstellingen of in het Staatsblad.

Met volgende opmerkingen in verband met deze cijfers dient rekening gehouden te worden:

1. — Voor 1831 worden cijfers verstrekt betreffende de **berekende bevolking** (exclusief de gegevens der provincies Limburg en Luxemburg die door de verdragen van 19 april 1839 werden afgescheiden van België).
2. — De overige resultaten zijn bepaald door volkstellingen. De cijfers van 1846 en van 1856 betreffen de aanwezige bevolking, terwijl die van 1866 tot 1970 de bevolking met gewoon verblijf aangeven.
3. — De statistische reeksen van verscheidene gemeenten zijn niet volledig homogeen, als gevolg van wijzigingen van het grondgebied tijdens de beschouwde periode. Deze wijzigingen zijn aangeduid door een sterretje bij de naam van de gemeente en bij het eerste resultaat dat erdoor beïnvloed werd. Aan het einde van deze tabel is een lijst opgenomen, waarin de wijzigingen aan het grondgebied der gemeenten van 1831 tot 1970 zijn opgesomd.  
Deze lijst werd opgesteld in samenwerking met de Algemene Directie van de regionale en lokale instellingen van het Ministerie van Binnenlandse Zaken.  
Het Nationaal Instituut voor de Statistiek betuigt zijn dank aan de heren Directeur-Generaal R. Costard en Inspecteur-Generaal R. Dehing voor de kostbare hulp die zij, in dit verband hebben betoond.
4. — Voor de namen der tussen 1831 en 1970 afgeschafte gemeenten wordt de op het ogenblik der afschaffing van kracht zijnde schrijfwijze gebruikt.

ONTWIKKELING VAN HET BEVOLKINGSCIJFER VAN DE BELGISCHE GEMEENTEN  
TIJDENS DE PERIODE 1831 - 1970.

	1831	1846	1856	1866	1880	1890	1900	1910	1920	1930	1947	1961	1970
<b>PROVINCIE ANTWERPEN</b>													
<b>ARRONDISSEMENT ANTWERPEN*</b>													
Aartselaar	1 534	1 506	1 479	1 602	1 863	2 096	2 109	2 510	2 716	3 038	3 702	4 727	7 168
Antwerpen (Anvers)*	73 649	88 487	102 761	117 269	169 112*	224 012*	272 831*	301 766*	302 058	284 373*	263 233	253 295*	224 543
Austruweel	158	260	318	395	642	604*	1 075	1 063*	918*	—	—	—	—
Berchem	2 733	4 114	4 782	5 332	9 384	15 503	19 962	30 274	32 115*	41 685	45 401	48 667	50 241
Berendrecht	1 559	1 779	1 947	2 001	2 307	2 450	2 491	2 531	2 436	2 479	2 518	—*	—
Boechout	1 905	1 941	1 953	1 975	2 159	2 451	3 160	4 300	4 762	5 895	6 538	7 453	8 171
Boom	6 595	7 960	8 663	10 347	12 657	13 892	15 863	17 481	17 844	19 373	19 614	17 468	16 584
Borgerhout*	—	5 347*	7 308	10 884	20 268	28 882	37 693	49 333	52 860*	56 054*	50 877	51 182	49 002
Borsbeek	505	522	533	616	629	1 151	1 079	1 461	1 581	2 608	3 953	5 300	6 544
Brasschaat	2 278	2 803	2 814	2 900	3 221	3 723	4 046	5 556	6 807	11 779	16 333	23 871	28 657
Brecht	2 835	3 365*	2 541	2 643	2 817	2 981	3 466	4 001	4 242	4 815	5 579	7 204	8 659
Broechem	1 593	1 576	1 638	1 656	1 736	1 779	1 833	1 981	1 908	2 416	2 846	3 002	3 121
Burcht	—	—	—	—	—	—	—	—	—	5 788*	6 169	6 671	6 693
Deurne	—	2 639*	2 831	3 224	5 252	6 702	8 517	12 318	15 337*	43 372	56 853*	68 703	80 766
Deurne-Borgerhout*	5 726	—*	—	—	—	—	—	—	—	—	—	—	—
Edegem	1 071	1 100	1 047	1 047	1 340	1 890	1 688	3 010	4 160	6 669	7 856	13 885	19 365
Ekeren*	3 856	3 998*	4 015	3 035*	3 992	4 806	6 026	8 387	10 030*	13 596*	15 962	21 452	27 648
Emblem	842	955	955	954	1 086	1 169	1 159	1 234	1 385	1 681	2 041	2 371	2 595
Essen	2 044	2 501	2 717	2 974	3 251	3 970	4 552	6 185	6 525	7 616	8 716	9 850	10 795
Halle	615	683	715	682	755	758	817	943	1 054	1 296	1 538	2 030	2 927
Hemiksem	1 031	3 010	3 312	1 597	2 603	3 676	5 003	7 154	7 679	9 312	9 221	10 145	10 180
Hoboken*	2 325	2 633	2 631	2 680	4 147	6 987	10 202*	16 882	21 006*	32 700*	31 725	30 557	33 693
Hoevenen*	—	—	—	1 228*	1 203	1 284	1 381	1 620	1 825	2 181*	2 238	2 883	3 339
Hove	573	622	658	667	764	933	1 263	1 844	2 112	2 898	3 620	5 697	6 531
Kalmthout	2 244	2 748	2 889	3 090	3 396	3 625	4 058	5 015	5 636	6 808	8 592	11 006	12 724
Kapellen*	1 499	2 504*	2 453	2 760	3 061	3 489	4 072	5 282	6 291	7 926	9 680	11 474	13 352
Kontich*	3 733	3 706	3 813	3 901	3 815*	4 452	5 007	6 212	6 910	8 067	9 143	10 923	14 432
Lillo*	1 030	550	1 029	1 114	1 295	1 372	1 510	1 512	1 389	1 379*	1 315	—*	—
Lint*	—	—	—	—	923*	1 102	1 338	1 655	2 022	2 525	2 973	3 858	4 248
Loenhout	1 764	1 737	1 788	1 861	1 806	1 713	1 764	1 981	1 946	2 107	2 672	2 904	2 937
Massenhoven	251	295	286	276	324	331	354	453	474	570	758	800	863
Merksem*	1 580	2 179	2 566	3 204	5 056*	8 453	11 648	17 659*	20 173	26 166*	29 139*	36 098	39 768
Mortsel	1 318	1 526	1 455	1 488	2 144	2 911	3 463	5 760	7 866	13 557	16 445	25 731	28 012
Niel	2 617	3 358	3 621	4 225	5 173	6 020	7 310	8 866	9 084	10 275	10 804	10 453	9 788
Oelegem	1 108	1 096	1 143	1 127	1 242	1 382	1 547	1 720	1 725	2 060	2 427	2 646	2 935
Oorderen*	656	1 498	1 175	1 165	1 154	1 257	1 408	1 469	1 487	—*	—	—	—
Oostmalle	1 052	1 201	1 198	1 129	1 056	1 035	1 152	1 463	1 623	1 877	2 719	3 318	3 850
Puiderbos	623	709	710	738	641	728	738	820	876	1 076	1 297	1 340	1 422
Pulle	634	671	719	708	715	741	739	773	872	1 132	1 308	1 628	1 771
Ranst	1 479	1 383	1 386	1 389	1 505	1 627	1 700	2 013	2 058	2 342	2 865	3 657	3 864
Reet	1 272	1 284	1 273	1 203	1 375	1 529	1 615	1 823	1 882	2 286	3 078	4 027	4 444
Rumst*	2 168	2 285	2 509	3 380	3 667*	4 066	4 096*	4 536	4 620	5 042	5 550	5 844	5 692
Schelle	1 299	1 460	1 539	1 541	1 807	2 020	2 250	2 711	3 045	4 006	4 972	5 563	6 506
Schilde	970	1 179	1 223	1 238	1 532	1 746	1 900	2 228	2 393	2 832	3 762	6 991	8 562
Schoten	1 429	1 836	1 937	2 269	3 078	3 612	4 229	5 568	6 683	13 236	16 937	26 060	29 914
's Gravenwezel	781	826	837	825	776	825	848	906	896	1 102	1 536	2 518	4 362
Sint-Job-in-'t-Goor	309	316	363	403	438	477	525	797	886	1 123	1 512	2 670	3 288
Sint-Lenaarts*	—	—*	1 162	1 217	1 277	1 503	2 247	2 737	3 050	3 535	4 006	4 301	4 606
Stabroek	2 080	2 499	2 836	3 115	3 510	3 647	3 850	4 253	4 165	4 501	4 690	5 311	5 595
Terhagen*	—	—	—	—	1 940*	2 400	3 307*	3 734	3 792	4 049	3 822	3 133	2 948
Viersel	491	516	537	506	494	573	575	612	686	802	891	916	915
Vremde	748	691	712	677	717	843	899	977	1 059	1 084	1 113	1 298	1 368
Waarloos	626	652	725	786	787	813	873	1 034	1 103	1 233	1 466	1 534	1 493
Westmalle	972	1 166	1 274	1 336	1 368	1 444	1 616	1 978	2 179	2 759	3 942	4 347	4 960
Wijnegem	943	1 088	1 111	1 251	2 007	2 868	3 016	4 036	4 447	5 468	5 820	8 120	8 560
Wilmarndonck*	787	886	913	872	1 147	1 420	1 524	1 541	1 509	—*	—	—	—
Wilrijk*	2 092	2 356	2 355	2 985	3 908	5 495	6 043	7 810	9 634*	20 361	26 150	37 396	43 485
Wommelgem	1 520	1 496	1 483	1 512	1 972	2 364	2 703	3 236	3 502	4 415	5 506	8 128	8 973
Wuustwezel	1 763	2 123	2 104	2 226	2 493	2 543	3 113	4 009	4 554	5 110	6 557	8 248	8 779
Zandhoven	985	982	1 020	968	1 026	1 107	1 158	1 239	1 295	1 750	2 270	2 686	2 921

	1831	1846	1856	1866	1880	1890	1900	1910	1920	1930	1947	1961	1970
Zandvliet .....	1 711	1 956	1 966	2 281	2 471	2 481	2 627	2 877	2 910	2 876	3 223	—*	—
Zoersel .....	926	1 031	998	937	967	995	1 059	1 159	1 184	1 472	1 805	2 595	3 419
Zwijndrecht .....	—	—	—	—	—	—	—	—	—	6 194*	7 035	8 804	9 581
<b>Tot.</b>	<b>158 887</b>	<b>189 590</b>	<b>210 726</b>	<b>235 411</b>	<b>323 251</b>	<b>416 708</b>	<b>504 097</b>	<b>604 288</b>	<b>637 266</b>	<b>744 727*</b>	<b>784 313</b>	<b>872 739</b>	<b>917 559*</b>

ARRONDISSEMENT MECHELEN

Beerzel .....	1 295	1 334	1 391	1 434	1 618	1 774	1 942	2 314	2 469	3 082	3 715	4 803	5 149
Berlaar .....	2 941	3 185	3 209	3 377	3 726	3 941	4 512	5 433	6 028	7 108	8 280	8 984	9 537*
Bevel .....	330	419	450	502	532	573	582	684	735	864	1 086*	1 443	1 595
Blaasveld .....	966	1 000	932	971	1 171	1 295	1 522	1 880	1 654	1 961	2 388	2 884	3 203
Bonheiden .....	1 296	1 496	1 528	1 555	1 763	1 969	2 200	2 680	2 860	3 529	4 770	6 583	7 311
Booischoot .....	—	2 126*	2 080	2 300	2 477	2 552	2 727	3 182	3 302	3 786	4 486	5 184	5 607
Bornem .....	4 089	4 631	4 709	4 800	5 119	5 463	5 993	6 987	7 486	8 030	9 067	9 834	10 694
Breendonk .....	—	1 629*	1 675	1 727	1 890	2 052	2 170	2 481	2 325	2 505	2 751	3 084	3 318
Duffel .....	3 998	4 230	4 438	4 515	5 060	5 934	7 313	8 766	9 029	10 142	12 003	13 250	13 802
Gestel .....	198	201	193	170	177	211	206	203	209	215	189*	165	—*
Hallaar .....	—	—	—	—	912*	1 011	1 062	1 213	1 319	1 516	1 955	2 398	2 532
Heffen .....	914	952	933	902	1 014	1 109	1 095	1 224	1 303	1 341	1 482	1 615	1 702
Heindonk .....	492	546	547	520	587	584	587	632	656	648	635	534	555
Heist-op-den-Berg .....	7 033	5 640*	5 624	5 818	5 130*	5 310	6 030	7 414	7 918	9 315	10 791	12 717	13 472
Hingene .....	3 607	3 494	3 869	3 856	3 845	3 739	3 909	4 743	4 838	4 768	4 627	4 365	4 066
Hombeek .....	1 730	1 841	1 866	1 833	1 792	2 095	2 221	2 636	2 741	2 919	3 133	3 438	3 507
Itegem .....	1 217	1 412	1 474	1 513	1 863	2 100	2 218	2 632	3 022	3 359	3 797	4 258	4 656
Kessel .....	1 705	1 923	1 938	2 003	2 064	2 047	2 372	2 898	2 904	3 638	4 260*	4 773	5 213*
Koningshooikt .....	1 971	2 011	1 950	2 098	2 383	2 419	2 636	2 887	2 939	3 038	3 185	3 444	3 468
Leest .....	1 335	1 475	1 436	1 367	1 378	1 427	1 545	1 640	1 688	1 738	1 857	1 862	2 025
Lier ( <i>Lierre</i> ) .....	13 138	13 849	14 608	15 128	17 133	20 133	22 656	25 869	25 380	27 835	28 982	28 755	28 416
Liezele .....	977	927	927	935	1 006	1 008	1 054	1 158	1 002	1 100	1 219	1 188	1 229
Lippelo .....	638	577	570	633	680	669	696	702	686	705	794	792	944
Mariekerke .....	646	815	870	963	1 155	1 222	1 389	1 635	1 731	1 782	1 751	1 784	1 959
Mechelen ( <i>Malines</i> ) .....	23 401	29 693	31 371	34 205	42 381	51 014*	55 705	59 142	58 438	60 438	60 288	64 772	65 466*
Nijlen .....	1 626	1 882	1 871	2 021	2 037	2 233	2 622	3 117	3 647	5 041	6 997	9 094	10 316
O.L.-Vr.-Waver .....	2 166	2 315	2 365	2 337	2 506	2 808	3 107	3 517	3 693	4 004	4 530	4 525	4 665
Oppuurs .....	1 024	983	959	936	1 039	1 097	1 066	1 164	1 200	1 319	1 478	1 596	1 692
Putte .....	2 730	2 947	3 033	3 150	3 658	4 068	4 501	5 070	5 335	5 769	6 198	6 752	6 953*
Puurs .....	5 452	3 715*	3 696	3 626	3 644	3 871	4 140	4 854	4 924	5 404	6 071	6 402	6 667
Rijmenam .....	1 957	1 953	1 919	1 937	2 014	2 239	2 359	2 688	2 788	3 149	3 543	3 794	4 286
Ruisbroek .....	1 670	1 707	1 645	1 637	1 831	1 912	2 012	2 361	2 510	2 799	3 272	3 743	4 019
Schriek .....	1 536	1 848	1 768	1 777	1 889	2 014	2 251	2 669	2 795	3 080	3 281	3 478	4 001
Sint-Amands .....	2 988	2 788	2 736	2 722	2 662	2 647	2 996	3 511	3 533	3 846	4 059	4 310	4 373
Sint-Katelijne-Waver .....	2 954	3 213	3 214	3 257	3 937	4 493*	4 923	6 529	6 738	8 543	10 326	11 719	13 377
Tisselt .....	1 659	1 702	1 658	1 740	1 809	1 882	2 054	2 168	2 196	2 260	2 543	2 807	2 703
Walem .....	1 102	1 035	1 016	1 011	1 143	1 182*	1 247	1 454	1 420	1 566	1 636	1 692	1 736*
Weert .....	556	599	564	585	723	752	763	854	872	864	795*	638	470
Wiekevorst .....	969	1 102	1 133	1 202	1 279	1 289	1 361	1 516	1 603	1 726	2 089	2 502	2 552
Willebroek .....	3 086	3 028	3 553	4 238	6 011	8 164	9 959	11 906	12 214	13 895	14 712	15 359	15 726
<b>Tot.</b>	<b>105 392</b>	<b>116 223</b>	<b>119 718</b>	<b>125 301</b>	<b>143 038</b>	<b>162 302</b>	<b>179 703</b>	<b>204 413</b>	<b>208 130</b>	<b>228 627</b>	<b>249 021</b>	<b>271 320</b>	<b>282 962</b>

ARRONDISSEMENT TURNHOUT

Arendonk .....	3 288	3 715	3 610	3 594	3 260	3 621	4 356	5 108	5 045	5 665	7 919	8 862	9 919
Baarle-Hertog ( <i>Baerle-Duc</i> ) .....	849	1 007	934	905	934	977	1 028	1 221	1 308	1 534	1 742	2 044	2 146
Balen .....	3 036	3 390	3 469	3 398	3 623	4 107	5 061	6 435	7 195	8 557	10 793	13 696	15 110
Beerse .....	869	1 059	1 105	1 086	1 317	1 560	2 394	3 482	4 037	5 052	6 574	8 245	9 643
Bouweil .....	555	566	576	629	605	718	760	935	1 014	1 223	1 460	1 817	2 121
Dessel .....	1 698	1 938	1 782	1 743	1 910	2 099	2 167	2 719	2 934	3 724	5 002	6 491	7 505
Eindhoven .....	746	953	1 019	1 005	1 045	1 066	1 052	1 199	1 371	1 598	1 749	1 963	2 219
Geel .....	7 033	10 234	10 713	10 129	10 468	12 026	13 070	15 458	16 692	18 638	22 295	27 007	29 346
Gierle .....	916	969	1 046	1 064	1 034	1 135	1 183	1 289	1 400	1 628	2 100	2 663	3 050

	1831	1846	1856	1866	1880	1890	1900	1910	1920	1930	1947	1961	1970
Grobbendonk .....	948	1 211	1 313	1 301	1 420	1 608	1 661	1 910	2 444	3 184	4 108	4 745	5 447
Herentals .....	3 204	4 315	4 570	4 610	4 838	6 007	7 304	8 995	10 145	12 172	14 674	17 451	18 639
Herenthout .....	2 177	2 402	2 532	2 489	2 537	2 634	2 761	3 273	3 515	4 178	5 083	6 053	6 773
Herselt .....	3 909	4 504	4 758	3 354*	3 720	3 919	4 133	4 774	4 965	5 630	6 207	6 828	7 412*
Hoogstraten .....	1 579	2 288	2 443	1 942	2 038	2 266	2 709	2 855	2 877	2 840	3 872	4 200	4 381*
Houtvenne .....	465	532	514	544	610	612	657	741	818	882	1 011	1 317	1 433
Huishout .....	646	813	834	941	1 059	1 138	1 169	1 372	1 420	1 702	2 373	3 177	3 898
Kasterlee .....	1 708	1 957	1 938	1 904	1 755	1 731	1 791	2 036	2 110	2 457	3 263	4 570	5 591
Lichtaart .....	1 500	1 572	1 597	1 646	1 607	1 683	1 702	1 810	1 851	2 197	2 517	3 352	3 773
Lille .....	1 041	1 128	1 162	1 143	1 088	1 055	1 132	1 185	1 353	1 703	2 360	3 204	3 755
Meer .....	1 404	1 538	1 506	1 620	1 696	1 680	1 634	1 735	1 768	1 910	2 520	2 853	3 023
Meerhout .....	3 260	3 633	3 659	3 664	4 043	4 363	4 531	5 362	5 871	6 197	7 189	7 945	8 567
Meerle .....	1 104	1 299	1 389	1 407	1 298	1 293	1 491	1 708	1 784	1 989	2 396	2 666	2 911
Merkspias .....	1 265	1 526	1 599	1 628	1 655	2 042	3 164	3 576	3 059	3 521	4 192	4 912	5 065
Minderhout .....	451	472	479	617	722	759	830	890	865	946	1 156	1 501	1 870
Mol .....	4 712	5 220	5 510	5 461	5 884	6 311	7 514	9 962	11 564	15 536	19 083	24 794	28 823
Morkhoven .....	530	528	553	540	577	592	631	663	682	785	924	1 053	1 183
Noorderwijk .....	1 114	1 115	1 166	1 158	1 203	1 303	1 392	1 513	1 562	1 706	1 968	2 563	3 289
Oevel .....	787	989	1 052	1 011	1 032	1 055	1 066	1 271	1 448	1 646	1 827	2 277	2 609
Olen .....	1 606	1 844	2 035	2 039	2 001	2 128	2 319	2 630	3 077	4 367	5 538	7 123	8 138*
Olmen .....	1 315	1 451	1 443	1 448	1 511	1 507	1 511	1 614	1 717	2 038	2 264	2 366	2 525
Oud-Turnhout .....	—	—	—	2 824	2 677	2 756	3 077	3 709	3 860	4 482	6 175*	7 383	9 245
Poederlee .....	707	693	720	739	674	724	698	715	835	930	1 200	1 438	1 679
Poppel .....	850	938	986	915	841	807	807	941	1 005	1 333	1 858	2 084	2 272
Ramsel .....	—	—	—	1 425*	1 641	1 623	1 746	2 014	2 114	2 532	3 175	3 565	3 526
Ravels .....	695	780	770	856	1 007	1 004	1 207	1 777	2 033	2 308	3 221	3 842	4 046
Retie .....	2 351	2 639	2 659	2 633	2 581	2 639	2 896	3 486	3 552	3 900	4 658	5 820	6 619
Rijkvorsel .....	1 204	1 449	1 528	1 533	2 036	2 327	3 185	4 112	4 439	5 165	6 181	7 328	8 327
Tienen .....	857	973	1 010	1 008	1 009	1 014	1 057	1 186	1 328	1 548	1 984	2 507	2 854
Tongerlo .....	1 491	1 706	1 919	1 936	1 864	1 982	1 993	2 244	2 376	2 645	3 088	4 002	—*
Turnhout .....	12 578	14 396	14 979	13 590*	16 670	18 747	20 887	23 742	24 202	26 657	32 135	36 444	38 007
Varendonk .....	175	209	208	172	183	213	220	270	313	309	300	297	283
Veerle .....	1 381	1 535	1 558	1 561	1 516	1 512	1 630	2 003	2 060	2 312	2 841	3 737	4 081
Vlimmeren .....	258	335	381	415	432	443	475	579	682	809	1 129	1 453	1 554
Vorselaar .....	1 626	1 784	1 901	1 936	1 780	1 914	2 061	2 387	2 958	3 730	4 514	5 183	5 506
Vorst .....	1 769	1 992	2 059	2 141	2 265	2 309	2 544	2 824	3 035	3 389	4 222	5 101	5 537
Vosselaar .....	647	866	910	1 006	1 076	1 093	1 333	1 630	1 822	2 424	3 578	5 522	7 152
Wehelderzande .....	490	556	563	537	548	557	574	635	707	860	1 228	1 490	1 830
Weelde .....	1 090	1 162	1 097	1 133	1 114	1 216	1 189	1 417	1 514	1 742	2 406	2 769	3 174
Westerlo .....	2 192	2 535	2 667	2 675	2 718	3 105	3 383	3 962	4 218	4 831	6 184	7 297	14 173*
Westmeerbeek .....	551	546	589	627	577	659	727	883	948	1 042	1 224	1 444	1 381*
Wortel .....	604	779	666	639	640	625	885	967	924	944	1 343	1 381	1 318
Zoerle-Parwijs .....	432	500	565	574	604	645	612	772	751	912	1 196	1 471	—*
<b>Tot.</b>	<b>85 663</b>	<b>100 541</b>	<b>104 041</b>	<b>104 895</b>	<b>110 943</b>	<b>120 909</b>	<b>135 359</b>	<b>159 976</b>	<b>171 567</b>	<b>200 009</b>	<b>247 999</b>	<b>299 296</b>	<b>332 728</b>
<b>SAMENVATTING</b>													
Arr. Antwerpen .....	158 887	189 590	210 726	235 411	323 251	416 708	504 097	604 288	637 266	744 727*	784 313	872 739	917 559*
Arr. Mechelen .....	105 392	116 223	119 718	125 301	143 038	162 302	179 703	204 413	208 130	228 627	249 021	271 320	282 962
Arr. Turnhout .....	85 663	100 541	104 041	104 895	110 943	120 909	135 359	159 976	171 567	200 009	247 999	299 296	332 728
<b>De provincie .....</b>	<b>349 942</b>	<b>406 354</b>	<b>434 485</b>	<b>465 607</b>	<b>577 232</b>	<b>699 919</b>	<b>819 159</b>	<b>968 677</b>	<b>1 016 963</b>	<b>1 173 363*</b>	<b>1 281 333</b>	<b>1 443 355</b>	<b>1 533 249*</b>
<b>PROVINCIE BRABANT</b>													
<b>ARRONDISSEMENT BRUSSEL*</b>													
Alsemberg .....	965	1 154	1 183	1 125	1 377	1 519	1 751	1 902	1 746	1 874	2 001	2 556	—
Anderlecht .....	3 510	5 966	7 465	11 580	22 812	32 311	47 929	64 137	67 038	80 046	86 412	94 677*	—
Asse .....	5 303	5 664	5 917	6 076	6 392	7 063	7 883	8 855	9 327	10 160	11 111	12 158	—
Audergem-Oudergem .....	—	—	—	1 602*	2 434	3 277*	4 685	7 520	9 108*	14 090	18 640	27 600	—
Beersel .....	1 068	1 316	1 280	1 379	1 572	1 824	2 035	2 222	2 199	2 504	2 637	3 413	—
Beert (Brages) .....	433	489	468	440	506	535	551	583	528	517	384	324	—
Beigem .....	511	584	579	579	585	603	631	696	665	759	920	1 216	—
Bekkerzeel .....	303	302	303	308	321	324	328	393	382	362	399	393	—
Bellingen .....	444	539	546	531	613	594	625	635	697	718	654	670	—
Berchem-Sainte-Agathe-Sint-Agatha-Berchem .....	2 177	672*	636	765	1 102	1 266	1 845	3 022	3 851	7 359*	11 180	15 867	—

	1831	1846	1856	1866	1880	1890	1900	1910	1920	1930	1947	1961	1970
Berg.....	1 079	1 198	1 206	1 200	1 172	1 157	1 204	1 269	1 316	1 354	1 439	1 867	—
Bever (Bièvéne).....*	—	—	—	—	—	—	—	—	—	—	—	—	—*
Bierghes (Bierk).....	974	1 031	996	995	930	979	1 073	1 056	961	1 091	1 010	921	—
Bogaarden.....	559	591	574	560	596	611	604	577	525	502	465	428	—
Borchtlombeek.....	1 098	1 297	1 269	1 404	1 510	1 500	1 690	1 780	1 734	1 698	1 791	1 841	—
Brussegem.....	1 782	2 126	2 164	2 108	2 113	2 157	2 317	2 471	2 507	2 505	2 551	2 719	—
Bruxelles - Brussel.....*	99 522	123 874	152 828*	157 905*	162 498*	176 138	183 686*	177 078*	154 801*	200 433*	184 838*	170 489	—
Buizingen.....*	519	621	605	684	884	1 035	1 371	1 964	2 158	3 414*	3 513	4 676	—
Buken.....	422	475	420	407	485	471	436	413	382	400	417	360	—
Diegem.....	924	1 107	1 216	1 393	1 626	2 042	2 750	3 388	3 556	4 039	4 256	4 451	—
Dilbeek.....	1 649	1 784	1 768	1 821	1 936	2 195	2 499	2 990	3 443	5 234	7 374	10 791	—
Drogenbos.....	546	592	631	609	966	1 004	1 335	1 812	2 008	3 312	3 661	4 026	—
Dworp (Tourneppe).....*	2 417	3 016	3 071	4 009	4 419	4 789	5 411	5 700	5 634	3 713*	3 572	3 596	—
Elewijt.....	1 242	1 353	1 325	1 349	1 420	1 474	1 487	1 585	1 424	1 567	1 960	2 728	—
Elingen.....	320	318	322	303	324	308	344	319	354	348	315	271	—
Epegem.....	961	1 113	1 132	1 092	1 114	1 166	1 324	1 606	1 496	1 775	2 173	2 787	—
Essene.....	1 312	1 496	1 532	1 586	1 674	1 764	1 855	1 969	1 907	1 825	2 023	2 139	—
Etterbeek.....*	2 237	3 084	2 893	4 611*	11 753*	17 735	20 838	33 227*	39 813*	45 328	50 040	52 837	—
Evere.....*	1 007	1 377	1 457	1 537	2 206	2 786	3 892*	6 031	7 192	10 016	15 277	22 460	—
Forest - Vorst.....*	993	1 324	1 456	2 184	4 182	5 885	9 509	24 228*	31 152	39 594	47 370	51 503	—
Gaasbeek.....	363	387	362	372	401	355	355	412	380	366	354	317	—
Galmaarden (Gammerages).....	2 283	2 434	2 131	2 368	2 354	2 353	2 460	2 620	2 573	2 620	2 602	2 581	—
Ganshoren.....*	—	1 015*	1 040	1 119	1 584	2 098	2 872	4 191	4 451	5 527*	9 092	15 346*	—
Gooik.....	2 844	2 891	2 795	2 847	2 965	2 976	3 191	3 390	3 350	3 326	3 282	3 330	—
Grimbergen.....	3 328	3 339	3 397	3 284	3 329	3 529	4 065	4 820	5 138	6 125	7 298	9 196	—
Groot-Bijgaarden.....	762	734	784	817	802	862	1 023	1 226	1 467	2 023	2 141	4 313	—
Halle (Hal).....*	5 876	7 167	7 529	7 634	9 277	10 441	12 615	14 789	15 360	17 408*	17 475	19 339	—
Hamme.....	190	204	211	226	218	207	223	285	256	255	279	353	—
Haren.....*	599	771	775	802	1 117	1 445	1 900	3 000	3 347	—*	—	—	—
Heikruis.....	961	1 094	1 081	1 024	1 020	1 067	1 055	956	927	848	750	680	—
Hekelgem.....*	1 803	2 021	1 986	2 000	2 069*	2 201	2 358	2 687	2 789	2 966	3 257	3 896	—
Herfelingen.....	1 620	1 811	1 682	1 748	1 861	1 825	1 809	1 745	1 667	1 529	1 417	1 245	—
Herne.....	4 122	3 884	3 410	3 572	3 749	3 618	3 469	3 515	3 573	3 491	3 371	3 374	—
Hofstade.....*	2 017	2 330	2 300	2 245	2 421	2 842	3 477	4 346	4 942	5 845	6 302	6 650	—*
Hofstade.....*	—	—	—	—	1 048*	1 130	1 279	1 512	1 652	1 888	2 412	3 030	—
Huizingen.....	536	644	700	893	977	1 096	1 276	1 832	1 841	2 169	2 459	2 668	—
Humbeek.....	1 854	2 059	2 045	1 991	1 832	1 831	1 898	2 020	2 070	2 338	2 412	2 678	—
Itterbeek.....	714	775	744	746	844	898	1 032	1 138	1 186	1 462	1 911	2 665	—
Ixelles - Elsene.....*	4 483	14 251	18 371*	23 210*	36 324	44 497*	58 615	72 991*	81 245*	83 912	90 711	94 211	—
Jette.....*	1 962	1 981*	2 048	2 262	4 712	6 635	10 053	14 782*	16 109	22 226*	29 484	34 927*	—
Kampenhout.....	2 637	2 885	2 955	2 987	3 001	3 092	3 021	3 322	3 382	3 559	3 835	4 050	—
Kapelle-op-den-Bos.....	1 407	1 611	1 502	1 564	1 749	1 839	1 982	2 186	2 072	2 615	3 301	4 332	—
Kester.....	1 808	1 882	1 797	1 835	1 890	1 818	1 732	1 788	1 775	1 680	1 513	1 378	—
Kobbegem.....	310	323	327	384	323	314	365	389	440	417	449	508	—
Koekelberg.....*	—	2 198*	2 863	3 554	4 893*	6 272*	10 650	12 750	12 502	13 906*	15 103	16 442	—
Kraainem.....	567	688	752	760	978	1 119	1 295	1 552	1 739	2 600	3 333	8 226	—
Laeken.....*	1 806	4 019	5 048	9 312	17 856	25 289	30 438*	35 024*	40 681	—*	—	—	—
Leerbeek.....	552	559	500	495	551	617	615	661	714	690	771	882	—
Lembeek.....*	2 221	2 488	2 580	2 785	3 478	3 762	4 280	5 460	5 400	5 932*	6 099	6 152	—
Liedekerke.....*	1 960	2 261	2 415	2 748	2 996*	3 250	4 051	4 973	5 463	6 636	7 715	9 602	—
Linkebeek.....	978	1 206	1 228	1 228	1 465	1 586	1 795	2 120	2 220	2 696	3 050	3 762	—
Londerzeel.....	4 040	4 384	4 363	4 457	4 460	4 707	5 018	5 773	5 875	6 505	7 372	8 334	—
Lot.....*	—	—	—	—	—	—	—	—	—	3 494*	3 381	3 879	—
Machelen.....*	697	748	844	945	1 261	1 434	1 765	2 349*	2 849	5 260	6 374	7 004	—
Malderen.....	1 626	1 646	1 673	1 761	1 822	1 952	2 169	2 378	2 523	2 677	3 044	3 359	—
Mazenzele.....	717	760	829	878	872	882	993	1 047	1 084	1 020	1 063	1 062	—
Meise.....*	2 293	2 512	2 510	2 619	1 703*	1 721	1 909	2 076	2 070	2 162	2 583	3 881	—
Melsbroek.....	950	1 022	1 029	1 068	1 192	1 239	1 403	1 689	1 858	1 914	1 590	2 013	—
Merchtem.....	3 808	4 135	4 075	4 281	4 229	4 618	5 168	5 894	6 082	6 728	7 664	8 189	—
Molenbeek-Saint-Jean - Sint-Jans-Molenbeek.....*	4 092	12 065	15 994	24 333	41 737*	48 723*	58 445*	72 783*	71 225	64 775*	63 922	63 528	—
Mollem.....	900	998	1 016	945	907	946	1 033	1 158	1 206	1 380	1 534	1 611	—
Muizen.....*	1 614	1 919	1 944	2 116	1 549*	2 243	2 968	3 316	3 597	3 597	3 836	4 358	—
Nederokkerzeel.....	904	898	923	1 020	1 064	1 116	1 147	1 190	1 220	1 267	1 281	1 282	—
Neder-Over-Heembeek.....*	774	1 016	1 158	1 292	1 844	2 224	2 599*	3 867	4 229	—*	—	—	—
Nieuwenrode.....*	—	—	—	—	971*	1 019	1 128	1 228	1 172	1 281	1 283	1 267	—

	1831	1846	1856	1866	1880	1890	1900	1910	1920	1930	1947	1961	1970
Nossegem .....	551	569	621	634	626	709	780	980	1 103	1 261	1 436	1 803	—
Oetingen .....	1 477	1 591	1 566	1 526	1 648	1 714	1 813	1 854	1 808	1 735	1 721	1 551	—
O.-L.-Vr.-Lombeek .....	524	672	606	656	691	680	676	674	695	761	834	829	—
Opwijk .....	3 318	3 379	3 724	3 921	4 265	4 730	5 148	6 052	6 372	7 281	8 213	9 225	—
Oudenaken .....	370	337	324	303	302	293	333	356	351	321	284	262	—
Overijse .....	4 197	4 904	5 172	5 189	5 396	5 830	6 249	7 133	7 198	8 325	9 610	12 389	—*
Pamel .....	2 531	2 943	2 771	2 843	3 126*	3 105	3 285	3 764	4 001	4 422	4 875	5 193	—
Pepingen .....	1 661	1 657	1 554	1 467	1 410	1 424	1 388	1 338	1 384	1 357	1 344	1 340	—
Perk .....	1 021	1 103	1 159	1 126	1 201	1 207	1 275	1 339	1 350	1 464	1 490	1 660	—
Peutie .....	424	490	564	603	671	843	1 083	1 434	1 506	1 805	1 874	1 925	—
Ramsdonk .....	682	708	668	638	635	698	709	743	721	780	968	1 234	—
Relegem .....	397	424	424	438	455	468	495	514	542	593	535	631	—
Ruisbroek .....	510	645	976	1 437	2 203	3 115	4 153	5 045	5 151	5 472	5 338	5 306	—
Saintes ( <i>Sint-Renele</i> ) .....	1 949	1 967	1 901	1 935	2 199	2 327	2 456	2 809	2 899	2 933	2 780	2 712	—
Saint-Gilles-Sint-Gillis .....	1 986	4 138	5 569*	9 922*	33 124*	40 289	51 763	63 140	64 814	64 116	61 396	55 101*	—
Saint-Josse-ten-Noodde- Sint-Joost-ten-Node .....	3 077	14 850	17 149*	21 915*	28 052	29 709	32 140*	31 865	31 843	30 917	28 155	24 463	—
Schaerbeek-Schaarbeek .....	1 953	6 211	10 638	18 710*	40 784	50 826	63 508*	82 480	101 526	118 722*	123 671	117 180	—
Schepdaal .....	1 464	1 581	1 571	1 563	1 598	1 695	1 932	2 167	2 229	2 489	2 781	3 390	—
Sint-Genesius-Rode ( <i>Rhode-Saint-Genèse</i> ) .....	1 926	2 813	2 911	2 846	3 587	3 960	4 632	5 522	5 913	6 930	8 166	11 268	—*
Sint-Katherina-Lombeek .....	1 234	1 533	1 734	1 873	2 009	2 178	2 375	2 600	2 700	3 095	3 143	4 048	—
Sint-Kwintens-Lennik .....	2 434	2 622	2 590	2 785	2 796	2 784	3 015	3 318	2 759	3 643	3 949	4 615	—
Sint-Laureins-Berchem .....	201	240	246	207	216	226	223	229	229	226	223	224	—
Sint-Martens-Bodegem .....	886	943	896	887	938	941	1 045	1 143	1 166	1 273	1 302	1 371	—
Sint-Martens-Lennik .....	1 303	1 404	1 363	1 387	1 447	1 436	1 591	1 677	1 678	1 608	1 627	1 819	—
Sint-Pieters-Kapelle ( <i>Saint-Pierre Chapelle</i> ) .....	—	—	—	—	—	—	—	—	—	—	—	—	—
Sint-Pieters-Leeuw .....	3 487	3 954	4 077	4 478	5 257	5 940	6 698	7 876	8 124	8 298*	10 664	15 002	—
Sint-Stevens-Woluwe ( <i>Woluwé-Saint-Étienne</i> ) .....	814	879	1 021	1 093	1 243	1 315	1 576	1 922	2 003	2 044	2 147	3 405	—
Sint-Ulriks-Kapelle .....	789	910	856	854	820	822	940	1 048	1 009	1 081	1 176	1 317	—
Steenhuffel .....	1 598	1 685	1 665	1 715	1 853	1 985	2 161	2 349	2 518	2 501	2 465	2 407	—
Steenokkerzeel .....	1 527	1 506	1 649	1 625	1 747	1 926	2 126	2 592	2 634	3 059	2 953	3 277	—
Sterrebeek .....	1 034	1 003	975	1 051	1 256	1 305	1 512	1 766	1 766	2 089	2 438	3 819	—
Strijtem .....	567	602	560	595	672	717	734	790	828	973	1 068	1 236	—
Strombeek-Bever .....	668	852	838	836	1 071	1 261	1 664	2 564	3 033	4 399	5 276*	8 654	—
Terrafene .....	905	1 062	1 135	1 231	1 420*	1 494	1 714	1 983	2 063	2 344	2 618	3 138	—
Ternat .....	1 867	1 961	1 888	2 006	2 159	2 289	2 683	3 127	3 228	3 381	3 751	4 035	—
Tollembek .....	2 507	2 547	2 307	2 478	2 495	2 391	2 419	2 565	2 600	2 659	2 587	2 561	—
Uccle-Ukkel .....	4 699	6 372	6 932	7 813	10 744	13 400	18 034	26 979*	32 056	43 322	56 156	71 725	—
Vilvoorde ( <i>Vilvorde</i> ) .....	5 087	6 379	6 844	6 518	8 202	11 138	12 992	16 126*	17 891	23 569	25 655	31 441	—
Vlezenbeek .....	1 139	1 271	1 343	1 409	1 325	1 387	1 525	1 608	1 615	1 767	1 870	2 072	—
Vollezele .....	1 700	1 756	1 642	1 768	1 765	1 679	1 768	1 875	1 886	1 771	1 708	1 585	—
Waambeek .....	1 375	1 483	1 413	1 443	1 600	1 588	1 647	1 817	1 820	1 847	1 855	1 904	—
Watermaal-Boitsfort- Watermaal-Bosvoorde .....	3 437	3 950	3 885	2 232*	3 658	5 084	6 520	8 613	10 096	16 138	19 683	23 488	—
Weerde .....	547	578	597	572	615	641	777	950	994	1 130	1 390	1 920	—
Wemmel .....	1 139	1 285	1 301	1 244	1 369	1 466	1 621	1 889	2 321	3 521	6 252*	10 040	—
Wezembeek-Oppem .....	823	883	955	996	1 051	1 218*	1 396	1 739	2 015	2 732	3 794	8 551	—
Wolvertem .....	2 717	3 447	3 332	3 425	3 576	3 613	3 852	4 107	4 038	4 227	4 313	4 805	—
Woluwé-Saint-Lambert- Sint-Lambrechts-Woluwe .....	1 000	1 182	1 249	1 325	1 660	2 298	3 468	8 883	11 300	18 244*	26 344	38 202	—
Woluwé-Saint-Pierre- Sint-Pieters-Woluwe .....	1 008	1 318	1 300	1 336	1 634	1 976	2 686	5 307	8 072	13 512	18 455	32 749	—
Zaventem .....	1 133	1 478	1 805	2 026	2 219	2 938	3 947	5 373	5 495	6 970	7 619	9 179	—
Zellik .....	789	803	844	838	779	900	1 023	1 349	1 626	2 278	2 813	3 931	—
Zemst .....	2 465	2 814	2 741	2 604	2 671	2 786	2 998	3 296	3 304	3 553	3 672	3 890	—
Tot.	288 152	376 362	426 809	480 991	623 457	722 944	853 430	1 023 327	1 077 642	1 204 590	1 299 925	1 439 536	—*







	1831	1846	1856	1866	1880	1890	1900	1910	1920	1930	1947	1961	1970
Wezembeek-Oppem .....	—	—	—	—	—	—	—	—	—	—	—	—	10 899
Wolvertem .....	—	—	—	—	—	—	—	—	—	—	—	—	5 482
Zaventem .....	—	—	—	—	—	—	—	—	—	—	—	—	10 625
Zellik .....	—	—	—	—	—	—	—	—	—	—	—	—	6 659
Zemst .....	—	—	—	—	—	—	—	—	—	—	—	—	3 835
<b>Tot.</b>	—	—	—	—	—	—	—	—	—	—	—	—	<b>476 781*</b>

ARRONDISSEMENT LEUVEN\*

Aarschot .....	3 683	4 053	4 162	4 375	5 378	6 234	6 984	7 861	7 702	9 153	10 589	12 123	12 474
Assent .....	—	—	—	—	—	—	—	—	—	1 491*	1 483	1 509	1 535
Attenhoven .....	—	—	—	—	—	—	—	—	—	—	—	—	2 224*
Attenrode .....	610	636	619	634	721	746	808	900	1 008	1 009	893	929	899
Averbode .....	—	—	—	—	—	—	—	—	—	1 630*	2 360	3 104	3 222
Baal .....	869	1 008	936	1 041	1 256	1 254	1 449	1 776	2 001	2 104	2 491	2 811	2 973
Begijnendijk .....	841	1 048	1 126	1 090	1 240	1 393	1 408	1 738	1 826	2 314	3 049	3 963	4 556
Bekkevoort .....	965	1 145	1 168	1 254	1 553	1 560	1 780	2 154	2 327	2 652	2 747	2 826	3 013
Bertem .....	1 345	1 424	1 490	1 522	1 684	1 843	2 119	2 546	2 637	2 765	2 886	3 026	3 348
Betekom .....	1 790	1 915	1 864	1 829	1 968	2 039	2 251	2 654	2 801	3 020	3 389	3 580	3 805
Bierbeek .....	2 308	2 718	2 827	2 670	3 051	3 135	3 317	3 671	3 571	2 211*	2 394	2 448	2 556
Binkom .....	817	842	861	946	967	994	1 013	1 110	1 179	1 286	1 359	1 256	1 237
Blanden .....	470	559	589	561	581	591	666	702	690	715	872	1 081	1 323
Boortmeerbeek .....	1 392	1 662	1 602	1 501	1 595	1 750	1 913	2 085	2 130	2 471	3 320	4 099	4 556
Bost .....	—	—	—	—	—	615*	763	809	860	903	1 009	1 259	—*
Boutersem .....	611	822	827	851	938	927	993	1 147	1 185	1 318	1 526	1 805	4 912*
Budingem .....	841	1 064	1 119	1 254	1 506	1 470	1 555	1 755	1 827	1 840	1 969	2 161	2 193
Bunsbeek .....	797	915	1 022	1 066	1 097	1 148	1 294	1 398	1 421	1 562	1 669	1 819	1 933
Cagevinne-Assent .....	1 178	1 474	1 511	1 595	1 697	1 925	2 107	2 574	2 740	—*	—	—	—
Deurne .....	348	379	394	362	396	420	447	547	583	643	869	1 000	1 217
Diest .....	6 992	8 270	7 873	7 689	7 399	8 531	8 134	8 230	8 099	8 384	8 834	9 816	9 499
Dormaal .....	330	390	442	483	496	533	543	541	557	578	570	631	—*
Drieslinter .....	—	—	—	—	—	—	—	—	—	1 354*	1 410	1 479	1 502
Duisburg .....	1 166	1 293	1 299	1 321	1 243	1 246	1 331	1 372	1 414	1 592	1 805	2 080	2 209
Eliksem .....	—	—	—	—	—	—	—	—	—	—	—	—	—*
Erps-Kwerps .....	1 757	1 951	2 123	1 973	2 216	2 206	2 407	2 658	2 700	3 096	3 472	3 550*	4 028
Everberg .....	1 145	1 164	1 176	1 213	1 262	1 371	1 511	1 703	1 578	1 684	1 680	1 734	2 014
Ezemaal .....	266	264	285	310	353	377	396	471	471	445	415	467	—*
Geetbets .....	1 404	1 603	1 608	1 699	1 741	1 871	2 126	2 343	2 431	2 800	2 910	3 187	3 151
Geirode .....	743	871	869	832	940	936	928	996	1 091	1 336	1 517	1 677	1 709
Glabbek-Zuurbeemd .....	676	701	715	763	776	823	956	1 111	1 170	1 201	1 229	1 189	1 246
Goetsenhoven (Gossoncourt) .....	636	715	816	824	861	913	945	1 118	1 181	1 240	1 055	1 019	996
Grazen .....	280	341	348	380	373	372	396	430	433	451	519	566	—*
Haacht .....	1 806	2 159	2 276	2 206	2 328	2 502	2 510	2 671	2 624	3 016	3 467	4 066	4 436
Haasrode .....	—	—	—	—	—	—	—	—	—	1 404*	1 504	1 494	1 962
Hakendover .....	567	702	675	733	815	910	1 052	1 121	1 116	1 256	1 210	1 376	1 389
Halle-Booienhoven .....	1 028	1 131	1 236	1 414	1 498	1 568	1 637	1 853	1 886	1 971	2 025	2 019	2 537*
Helen-Bos .....	156	175	166	166	211	242	267	317	344	377	372	397	413
Herent .....	2 327	2 392	2 572	2 825	3 251	4 033	5 234	6 500	6 496	7 242	8 340	8 979*	10 627
Hever .....	1 385	1 699	1 616	1 567	1 566	1 659	1 757	1 897	1 903	2 152	2 464	2 861	3 615
Heverlee .....	1 530	2 041	2 073	2 430	3 684	4 585	6 172	7 798	8 393	10 141	11 698	16 046	18 945
Hoegaarden .....	3 340	3 460	3 439	3 576	3 855	3 681*	4 083	4 332	4 326	4 395	4 508	4 757	4 919*
Hoeleden .....	699	788	795	900	993	998	1 173	1 313	1 319	1 314	1 273	1 199	1 195
Holsbeek .....	941	1 135	1 148	1 195	1 341	1 372	1 401	1 538	1 638	1 817	2 181	2 545	2 709
Honsem .....	—	—	—	—	—	—	—	—	—	—	—	—	2 504*
Houwaart .....	786	877	828	965	960	958	1 080	1 237	1 258	1 293	1 233	1 083	1 068
Huidenberg .....	1 401	1 454	1 444	1 519	1 475	1 441	1 596	1 648	1 632	1 580	1 569	1 872	2 019
Kagevinne .....	—	—	—	—	—	—	—	—	—	1 510*	1 577	2 030	2 347
Kapellen .....	532	654	618	686	693	679	777	841	883	954	929	1 022	1 019
Keerbergen .....	2 130	2 306	2 186	2 148	2 282	2 472	2 548	2 831	2 988	3 279	4 117	5 554	6 528
Kerkom .....	669	738	795	731	833	881	950	1 030	1 061	1 097	1 115	987	—*
Kersbeek-Miskom .....	892	973	999	1 006	1 088	1 051	1 190	1 313	1 339	1 267	1 309	1 250	1 174
Kessel-Lo .....	1 454	1 848	1 944	2 551	4 978	6 115*	7 414	9 797	10 034	12 324	14 048	20 098	23 104
Korbeek-Dijle .....	518	604	656	672	734	705	714	824	830	777	757	694	664

	1831	1846	1856	1866	1880	1890	1900	1910	1920	1930	1947	1961	1970
Korbeek-Lo .....	593	766	777	834	1 076	1 175	1 335	1 617	1 666	1 876	2 770	3 244	3 994
Kortenaken .....	840	1 046	1 052	1 181	1 277	1 261	1 394	1 647	1 804	1 926	2 058	2 373	2 517
Kortenbergh .....	800	812	916	950	1 055	1 209	1 573	2 068	2 264	2 678	3 189	4 477*	5 095
Kortrijk-Dutsel .....	1 017	1 181	1 109	1 138	1 164	1 262	1 387*	1 438	1 442	1 591	1 485	1 416	1 360
Kumtich .....	1 045	1 243	1 178	1 190	1 252	1 310	1 489	1 715	1 728	1 805	1 932	1 907	3 140*
Laar .....	—	—	—	—	—	—	—	—	—	—	—	—	—*
Landen .....	—	—	—	—	—	—	—	—	—	—	—	—	5 740*
Langdorp .....	1 856	2 153	2 299	2 249	2 292	2 407	2 556	2 933	3 057	3 188	3 704	4 520	5 269
L'Ecluse (Sluizen) .....	458	489	440	436	424	433	497	472	474	418	348	290	—
Leefdaal .....	1 550	1 718	1 685	1 725	1 738	1 751	1 896	2 092	2 025	2 099	2 150	2 416	2 756
Leuven (Louvain) .....	25 523	30 278*	30 765	31 198	35 893	40 624*	42 070	42 123	38 064	38 752	36 640	32 524*	30 623
Linden .....	662	784	786	850	937	1 091	1 193	1 244	1 220	1 208	1 296	1 518	2 068
Loonbeek .....	394	442	445	408	448	451	409	483	505	558	600	646	677
Lovenjoel .....	598	679	666	679	750	761	828	908	832	1 193	1 529	1 714	1 704
Lubbeek .....	1 927	2 273	2 250	2 288	2 479	2 769	3 033	3 361	3 578	3 641	4 028	4 095	4 212
Meensel-Kiezegem .....	533	560	583	615	647	652	735	794	839	844	867	969	1 066
Meerbeek .....	624	589	591	637	659	690	776	887	933	1 088	1 203	1 225	1 336
Veldert .....	925	1 006	1 008	1 037	963	989	1 043	1 079	1 088	1 003	912	853	—*
Meikwezer .....	277	327	378	379	404	401	415	456	474	475	502	499	—*
Messelbroek .....	420	437	455	496	571	620	667	886	1 013	1 057	1 198	1 319	1 503
Molenbeek-Wersbeek .....	701	832	858	898	943	964	1 062	1 172	1 107	1 178	1 173	1 166	1 166
Molenstede .....	—	—	—	—	—	—	921*	1 064	1 189	1 295	1 475	1 867	2 234
Neerhespen .....	—	—	—	—	—	—	—	—	—	—	—	—	—*
Neerhellesem .....	1 217	1 331	1 441	1 485	1 577	1 613	1 735	1 924	1 920	1 940	1 966	1 870	—*
Neerlanden .....	—	—	—	—	—	—	—	—	—	—	—	—	—*
Neerijse .....	1 042	1 169	1 210	1 204	1 175	1 155	1 203	1 224	1 151	1 188	1 253	1 253	1 292
Neerlinter .....	1 791	1 923	2 009	2 187	2 464	2 566	2 822	3 241	1 259*	1 306	1 412	1 418	1 410
Neervelp .....	367	406	416	478	509	529	590	613	611	593	552	479	—*
Neerwinden .....	—	—	—	—	—	—	—	—	—	—	—	—	3 217
Nieuwrode .....	993	1 081	1 076	1 196	1 317	1 398	1 582	1 806	1 712	1 881	1 928	1 882	1 889
Noorbeek .....	218	236	236	241	236	259	327	342	347	297	310	305	—*
Opheylissem .....	665	782	835	812	849	850	830	802	751	769	732	716	—
Oplinter .....	737	906	963	963	1 021	1 118	1 165	1 308	1 427	1 532	1 782	2 032	2 116
Opvelp .....	653	678	774	826	859	815	945	959	963	934	859	733	—*
Orsmaal .....	—	—	—	—	—	—	—	—	—	—	—	—	2 192*
Orsmaal-Gussenhoven .....	647	719	751	736	768	745	792	807	799	800	810	788	—*
Overhespen .....	—	—	—	—	—	—	—	—	—	—	—	—	—*
Overwinden .....	—	—	—	—	—	—	—	—	—	—	—	—	—*
Ottenburg .....	861	1 056	961	1 086	1 205	1 178	1 238	1 263	1 141	1 183	1 250	1 239	1 357
Oud-Heverlee .....	760	978	929	943	1 012	1 040	1 100	1 244	1 232	1 301	1 506	1 786	2 122
Outgaarden .....	—	—	—	—	—	—	—	—	—	902*	786	699	643
Pellenberg .....	658	724	719	796	818	802	894	936	986	915	904	1 038	1 117
Ransberg .....	—	—	—	—	—	—	—	—	790*	802	829	784	780
Rillaar .....	1 474	1 828	1 941	2 000	2 226	2 259	2 564	3 033	3 098	3 564	4 164	4 670	5 055
Roosbeek .....	565	605	685	705	705	736	795	847	899	988	1 123	1 333	—*
Rotselaar .....	1 991	1 944	1 979	2 024	2 052	2 272	2 336	2 751	2 771	3 219	3 761	4 500	4 779
Rummen .....	920	959	1 133	1 164	1 257	1 265	1 348	1 502	1 578	1 591	1 711	1 905	2 604*
Rumsdorp .....	—	—	—	—	—	—	—	—	—	—	—	—	—*
Schaffen .....	1 587	2 021	2 128	2 003	2 262	2 408	1 836*	2 094	2 040	2 427	2 525	3 094	3 670
Scherpenheuvel (Montaigu) .....	2 052	2 306	2 447	2 407	2 760	2 996	3 382	4 013	4 138	4 506	5 112	6 181	6 215
Sint-Agatha-Rode .....	912	1 007	958	900	926	905	897	899	896	904	862	821	897
Sint-Joris-Weert .....	592	684	642	706	834	765	780	915	896	1 044	1 071	1 079	1 187
Sint-Joris-Winge .....	1 000	1 085	1 094	1 151	1 214	1 314	1 412	1 636	1 567	1 754	1 747	1 827	1 930
Sint-Margriete-Houtem .....	376	467	447	458	499	512	563	673	702	691	730	835	872
Sint-Pieters-Rode .....	796	892	895	939	882	870	973	1 062	1 055	975	970	849	807
Tervuren .....	1 683	2 138	2 203	2 339	2 498	2 732*	3 526	4 431	5 351	6 303	6 725	8 765	11 102
Testelt .....	842	1 138	1 190	1 217	1 220	1 197	1 313	1 580	1 773	1 516*	1 844	2 530	2 812
Tielt .....	1 598	1 635	1 678	1 740	2 020	2 155	2 310	2 595	2 847	3 191	3 381	3 690	3 743
Tienen (Tirlemont) .....	7 879	10 339	11 931	12 169	13 931	15 985	17 582	18 662	19 447	20 935	22 383	22 736	24 134*
Tildonk .....	1 084	1 040	1 285	1 209	1 235	1 295	1 496	1 739	1 701	1 636	1 654	2 047	2 000
Tremelo .....	—	1 714*	1 726	1 823	1 995	1 913	2 148	2 517	2 414	2 785	3 381	4 376	5 092
Vaalbeek .....	150	200	215	191	232	224	209	228	222	225	224	294	323
Veltem-Beisem .....	1 241	1 278	1 183	1 227	1 180	1 275	1 344	1 611	1 691	2 052	2 306	2 766	3 157
Vertrijk .....	455	578	605	592	602	605	679	722	729	745	759	783	—*
Vissenaeken .....	680	767	762	863	922	964	1 031	1 090	1 110	1 142	1 131	1 131	—*

	1831	1846	1856	1866	1880	1890	1900	1910	1920	1930	1947	1961	1970
Vossem .....	752	864	918	903	893	913	1 012	1 145	1 146	1 297	1 542	1 771	1 950
Waanrode .....	778	870	899	874	930	1 036	1 091	1 235	1 307	1 463	1 625	1 750	1 742
Waasmont .....	—	—	—	—	—	—	—	—	—	—	—	—	—*
Walsbets .....	—	—	—	—	—	—	—	—	—	—	—	—	—*
Walshoutem .....	—	—	—	—	—	—	—	—	—	—	—	—	2 856*
Wange .....	—	—	—	—	—	—	—	—	—	—	—	—	—*
Webbekom .....	372	469	521	445	453	522	520	608	724	782	834	931	1 300*
Werchter .....	3 407	2 063*	2 109	2 054	2 152	2 233	2 336	2 675	2 553	2 656	2 681	2 761	2 654
Wespelaar .....	646	786	870	886	981	1 075	1 179	1 447	1 723	1 855	2 066	2 583	2 837
Wezemaal .....	1 356	1 522	1 591	1 623	1 661	1 802	1 754*	1 968	1 943	2 065	2 269	2 628	2 904
Wezeren .....	—	—	—	—	—	—	—	—	—	—	—	—	—*
Willebringen .....	534	565	623	711	676	629	698	760	763	778	730	673	—*
Wilsede .....	1 019	1 167*	1 195	1 282	1 767	2 282	2 867	3 672	4 014	4 507	4 936	7 017	8 119
Winksele .....	1 127	1 184	1 173	1 209	1 341	1 323	1 491	1 616	1 631	1 803	1 895	1 814*	2 890
Wommersom .....	504	640	682	690	749	805	909	1 039	1 128	1 303	1 405	1 575	1 640
Zétrud-Lumay													
(Zittert-Lummen) .....	1 461	1 493	1 488	1 413	1 491	1 556	1 653	1 650	1 664	827*	719	656	—
Zichem .....	2 009	2 171	2 315	2 308	2 515	2 807	3 189	3 914	4 201	3 676*	4 136	5 062	5 435
Zoutleuw (Léau) .....	1 367	1 627	1 704	1 700	1 977	2 054	2 139	2 211	2 244	2 252	2 282	2 549	2 655
<b>Tot.</b>	<b>150 982</b>	<b>174 013</b>	<b>178 913</b>	<b>183 394</b>	<b>203 693</b>	<b>221 622</b>	<b>241 959</b>	<b>268 709</b>	<b>271 394</b>	<b>294 143</b>	<b>316 677</b>	<b>352 467</b>	<b>389 460*</b>

ARRONDISSEMENT NIJVEL\*

Archennes (Eerken) .....	538	633	594	646	653	614	675	727	707	678	753	813	1 077
Autre-Église .....	832	930	937	980	934	913	893	917	940	895	840	842	768
Baisy-Thy .....	2 092	2 159	2 332	2 492	2 526	2 601	2 533	2 532	2 409	2 218	2 078	2 137	2 242
Baulers .....	653	718	744	748	718	733	814	851	857	1 060	1 121	1 147	1 265
Beauvechain (Bevekom) *	—	1 743*	1 758	1 844	1 848	1 752	1 932	1 955	1 742	1 729	1 570	1 808	1 615
Bierges .....	838	975	1 023	1 049	1 148	1 275	1 443	1 537	1 534	1 776	1 841	2 266	3 007
Bierghes (Bierk) .....	—	—	—	—	—	—	—	—	—	—	—	—	838
Biez .....	644	728	655	627	638	624	576	611	510	516	448	470	518
Bomal .....	441	486	435	441	449	370	379	374	317	293	244	242	—*
Bonlez .....	682	825	810	759	616	555	533	504	423	398	374	290	406
Bornival .....	498	513	482	488	458	462	411	431	369	384	347	278	270
Bossut-Gottechain .....	1 199	1 380	1 411	1 506	1 434	1 508	1 547	1 403	1 293	1 292	1 150	1 130	1 188
Bousval .....	1 190	1 480	1 366	1 355	1 367	1 370	1 481	1 607	1 596	1 742	1 726	1 710	2 017
Braine-l'Alleud (Eigenbrakel) .....	4 238	5 014	5 272	5 530	6 370	7 296	8 186	9 410	9 608	10 873	12 026	14 023	18 531*
Braine-le-Château (Kasteelbrakel) .....	1 691	2 451	2 635	2 869	3 207	3 449	3 611	3 953	3 938	4 248	4 127	4 340	4 656
Céroux-Mousty .....	1 193	1 442	1 443	1 507	1 405	1 508	1 560	1 623	1 618	1 790	1 784	2 039	2 648
Chastre-Villeroux- Blanmont .....	1 294	1 428	1 493	1 510	1 620	1 583	1 554	1 623	1 595	1 479*	1 447	1 506	1 614
Chaumont-Gistoux .....	1 556	1 734	1 853	1 873	1 735	1 447	1 319	1 394	1 395	1 319	1 265	1 417	1 593
Ciabeq (Klabbeek) .....	368	545	683	675	946	1 131	1 321	1 478	1 570	1 802	1 821	3 026*	3 778
Corbais .....	529	570	582	615	663	669	650	700	637	604	544	544	559
Corroy-le-Grand .....	1 363	1 558	1 579	1 578	1 542	1 416	1 369	1 291	1 157	1 066	951	881	870
Cortil-Noirmont .....	1 055	1 193	1 092	1 240	1 243	1 289	1 219	1 189	1 049	1 038*	918	871	921
Court-Saint-Étienne .....	2 184	2 543	2 849	3 196	3 370	3 532	3 924	4 373	4 265	4 575	4 902	5 358	5 462
Couture-Saint-Germain .....	659	732	757	811	781	697	665	634	606	619	549	550	713
Dion-le-Mont .....	691	775	783	770	722	651	639	624	530	515	500	502	—*
Dion-le-Val .....	331	414	361	368	419	410	371	456	411	389	344	293	—*
Dion-Valmont .....	—	—	—	—	—	—	—	—	—	—	—	—	941*
Dongelberg .....	521	645	627	629	580	599	587	620	576	554	481	408	402
Enines .....	340	395	397	421	450	458	458	486	457	445	407	353	—*
Folx-les-Caves .....	600	544	597	619	641	626	626	644	576	545	500	463	—*
Geest-Gérompont-Petit- Rosière .....	843	1 130	926	977	949	832	793	821	754	774	772	735	—*
Genappe (Genepiën) .....	1 558	1 720	1 575	1 576	1 709	1 886	2 044	2 007	1 886	1 861	1 837*	1 717	1 662
Gentinne .....	751	823	779	835	820	777	752	730	670	634	592	568	537
Genval .....	1 096	1 113	1 194	1 179	1 239	1 362	1 634	2 212	2 572	3 592	4 262	5 364	6 381
Gérompont .....	—	—	—	—	—	—	—	—	—	—	—	—	1 289*
Glabais .....	893	895	924	977	914	895	802	819	716	691	578	519	503

	1831	1846	1856	1866	1880	1890	1900	1910	1920	1930	1947	1961	1970
Glimes .....	768	788	762	760	738	661	611	556	531	504	412	353	362
Grand-Rosière-Hottomont .....	544	721	658	636	632	577	530	562	554	569	562	518	507
Grez-Doiceau ( <i>Graven</i> ) .....	2 190	2 839	2 580	2 587	2 668	2 747	2 740	2 821	2 733	2 636	2 555	2 791	3 049
Hamme-Mille .....	781	904	944	1 012	1 070	982	1 083	1 136	1 083	1 008	1 005	1 224	1 361
Haut-Ittre .....	485	647	629	683	701	639	586	546	550	538	463	480	456
Héவில் .....	599	731	812	786	799	794	878	779	768	813	797	1 025	1 160
Houtain-le-Val .....	848	922	934	1 045	989	975	967	964	906	917	861	817	845
Huppaye .....	858	1 043	948	1 055	1 149	1 090	1 090	1 075	955	923	910	900	794
Incourt .....	665	778	773	805	754	779	745	766	693	700	661	603	568
Ittre ( <i>Itter</i> ) .....	2 006	2 332	2 274	2 505	2 676	2 786	2 775	2 893	2 727	2 786	2 561	2 034*	2 013
Jandrain-Jandrenouille .....	1 100	1 195	1 176	1 161	1 203	1 218	1 187	1 176	1 104	1 042	978	880	870
Jauche ( <i>Geten</i> ) .....	947	1 046	1 126	1 206	1 306	1 351	1 393	1 466	1 431	1 374	1 486	1 429	2 197
Jauchelette .....	468	586	559	519	462	444	402	434	396	370	360	300	274
Jodoigne ( <i>Geldenaken</i> ) .....	2 851	3 609	3 869	3 833	4 308	4 283	4 128	4 198	4 271	4 154	4 147	4 262	4 132
Jodoigne-Souveraine ( <i>Opgeldenaken</i> ) .....	665	771	701	708	646	612	526	492	485	486	429	379	396
La Hulpe ( <i>Terhulpen</i> ) .....	1 253	1 645	1 811	1 860	2 020	2 294	2 615	2 995	3 184	3 927	4 231	4 868	5 730*
Lasne-Chapelle-Saint- Lambert .....	1 651	1 841	1 897	1 963	2 008	2 098	2 138	2 130	1 951	1 890	1 836	1 908	2 250
Lathuy .....	635	719	673	719	797	756	735	683	646	629	542	514	472
L'Écluse ( <i>Sluizen</i> ) .....	—	—	—	—	—	—	—	—	—	—	—	—	249
Lillois-Witterzée .....	992	1 123	1 168	1 060	1 142	1 154	1 167	1 188	1 174	1 226	1 222	1 354	1 783
Limal .....	1 215	1 417	1 549	1 641	1 882	2 036*	2 261	2 445	2 412	2 695	2 717	3 401	3 974
Limelette .....	569	591	623	693	669	796	868	903	900	1 109	1 219	1 952	2 313
Linsmeau ( <i>Linsmeel</i> ) .....	—	—	—	—	—	—	526*	526	483	482	434	415	399
Longueville .....	721	875	854	806	804	648	577	583	558	513	465	464	419
Loupoigne .....	933	1 085	1 047	1 180	1 380	1 411	1 495	1 619	1 505	1 520	1 403	1 483	1 524
Maièves-Sainte-Marie- Wastines .....	744	880	914	851	996	924	837	754	692	657	580	519	498
Maransart .....	402	486	439	512	583	533	534	535	516	514	398	342	435
Marbais .....	1 670	1 860	1 992	2 015	2 245	2 374	2 344	2 337	2 190	2 134	2 057	2 088	1 986
Marilles .....	931	1 051	1 041	1 022	1 063	941	905	851	812	754	668	563	525
Mélin ( <i>Maïen</i> ) .....	1 545	1 623	1 718	1 746	1 628	1 448	1 382	1 307	1 103	1 058	965	796	766
Mellery .....	549	552	607	641	605	590	620	610	552	544	486	515	528
Monstreux .....	287	333	329	276	333	284	272	277	271	255	256	228	207
Mont-Saint-André .....	823	897	831	836	773	715	706	628	581	533	516	424	—*
Mont-Saint-Guibert .....	766	862	927	1 024	1 208	1 359	1 538	1 670	1 598	1 580	1 692	1 670	1 651
Neerheysssem .....	—	—	—	—	—	—	—	—	—	—	—	—	1 825
Nethen .....	1 027	1 286	1 408	1 458	1 542	1 549	1 539	1 625	1 575	1 434	1 346	1 373	1 524
Nil-Saint-Vincent- Saint-Martin .....	1 202	1 310	1 240	1 285	1 372	1 271	1 238	1 272	1 204	1 215	1 151	1 075	1 002
Nivelles ( <i>Nijvel</i> ) .....	7 646	8 452	8 390	9 009	10 168	10 642	11 645	12 697	12 523	12 598	11 929	14 345	16 126
Nodebais .....	457	586	531	529	543	498	556	597	594	502	466	443	454
Noduwez .....	1 330	1 463	1 446	1 449	1 558	1 554	878*	884	806	784	683	581	569
Noville-sur-Méhaigne .....	817	796	772	783	786	733	720	769	759	780	737	688	668
Ohain .....	2 114	2 478	2 631	2 864	2 730	2 649	2 548	2 413	2 221	2 237	2 169	2 563	3 572
Oisquercq ( <i>Oostkerk</i> ) .....	390	469	532	542	555	535	610	619	625	694	812	740	—*
Ophain-Bois-Seigneur- Isaac .....	1 350	1 537	1 615	1 703	1 713	1 628	1 604	1 720	1 627	1 687	1 633	1 592	1 701
Opheysssem .....	—	—	—	—	—	—	—	—	—	—	—	—	645
Opprebais .....	1 430	1 667	1 561	1 550	1 578	1 536	1 525	1 487	1 408	1 266	1 326	1 106	995
Orbais .....	700	796	770	815	836	757	736	676	637	605	579	504	525
Orp-le-Grand .....	1 301	1 421	1 532	1 548	1 650	1 651	1 719	1 864	1 929	2 012	1 961	2 014	2 011
Ottignies .....	998	1 316	1 459	1 546	1 665	1 829	2 228	2 764	2 936	3 669	3 786	5 103	6 139
Perwez ( <i>Perwijs</i> ) .....	2 260	2 344	2 185	2 342	2 548	2 485	2 685	2 816	2 697	2 674	2 587	2 730	2 905
Piértrain ( <i>Petrem</i> ) .....	1 100	1 262	1 289	1 402	1 387	1 303	1 216	1 141	1 101	1 091	925	820	728
Pièrebais .....	1 013	1 200	1 144	1 180	1 097	1 024	966	949	836	830	673	614	608
Plancenoit .....	791	857	837	919	901	875	803	822	674	669	631	737	920
Quenast .....	531	694	832	1 006	1 384	2 156	2 578	2 796	2 473	2 932	2 757	2 549	2 677
Ramillies-Offus .....	641	811	753	731	787	761	782	742	679	653	641	596	568
Rebecq-Rognon ( <i>Roosbeek</i> ) .....	2 618	2 910	2 957	3 205	3 492	3 482	4 015	4 503	4 256	4 372	4 004	3 733	3 744

	1831	1846	1856	1866	1880	1890	1900	1910	1920	1930	1947	1961	1970
Rixensart .....	1 203	1 336	1 456	1 498	1 621	1 633	1 820	2 382	2 611	3 470	4 772	6 735	9 107
Rosière .....	536	575	591	600	532	565*	597	619	625	787	869	1 175	1 590
Roux-Miroir .....	635	744	664	612	697	619	581	560	514	483	467	373	320
Saint-Géry .....	494	516	500	504	515	524	473	421	350	327	307	344	367
Saint-Jean-Geest (Sint-Jans-Geest) .....	723	718	786	818	821	730	721	735	771	678	616	603	546
Saint-Remy-Geest (Sint-Remigius-Geest) ..	624	662	688	691	706	676	628	563	556	528	433	340	294
Saintes (Sint-Renele) ..	—	—	—	—	—	—	—	—	—	—	—	—	2 682
Sart-Dames-Avelines .....	1 516	1 460	1 780	1 908	2 067	2 034	2 251	2 132	2 057	1 885	1 828	1 816	1 755
Thines .....	350	372	380	359	351	336	315	272	249	252	200	249	282
Thorembais-les-Béguines ..	853	918	904	900	889	854	810	732	637	586	573	513	499
Thorembais-Saint-Trond ..	927	1 000	938	1 077	1 125	1 157	1 119	1 150	1 091	1 037	923	890	861
Tilly .....	633	718	797	884	956	988	943*	1 037	1 030	1 058	1 102	1 067	1 099
Tourinnes-la-Grosse (Deurne) .....	2 603	1 268*	1 192	1 168	1 244	1 222	1 253	1 187	1 104	1 026	912	775	853
Tourinnes-Saint-Lambert ..	1 501	1 655	1 498	1 570	1 822	1 839	1 797	1 695	1 527	1 530	1 357	1 215	1 189
Tubize (Tubete) .....	2 275	2 443	2 803	3 263	3 916	4 490	5 271	6 574	6 964	8 833	9 281	9 483	11 507*
Vieux-Genappe .....	1 007	1 174	1 112	1 093	1 155	1 202	1 266	1 402	1 318	1 296	1 245*	1 303	1 286
Villers-la-Ville .....	806	774	876	932	998	1 022	1 103*	1 168	1 059	1 065	1 156	1 229	1 200
Virginal-Samme .....	1 149	1 388	1 325	1 511	1 761	2 002	2 154	2 252	2 125	2 301	2 158	2 136	2 151
Walhain-Saint-Paul .....	1 549	1 703	1 772	1 821	2 015	1 933	1 922	1 906	1 824	1 719	1 686	1 672	1 623
Waterloo .....	2 338	3 202	3 275	3 028	3 430	3 682	3 976	4 419	4 556	5 735	7 598	11 846	17 764
Wauthier-Braine (Woutersbrakel) .....	1 041	1 369	1 453	1 519	1 352	1 370	1 403	1 587	1 582	1 913	1 849	1 979	2 075
Wavre (Waver) .....	4 876	5 760	5 777	6 077	6 847	7 575	8 069	8 556	8 338	8 258	8 170	9 706	11 767
Ways .....	517	586	554	632	661	632	621	695	617	627	595	672	704
Zetrud-Lumay (Zittert-Lummen) .....	—	—	—	—	—	—	—	—	—	—	—	—	605*
<b>Tot.</b>	<b>122 694</b>	<b>140 982</b>	<b>143 118</b>	<b>149 167</b>	<b>158 124</b>	<b>161 592</b>	<b>168 146</b>	<b>177 641</b>	<b>172 663</b>	<b>181 332</b>	<b>181 866</b>	<b>200 136</b>	<b>234 996*</b>
<b>SAMENVATTING</b>													
Arr. Brussel .....	288 152	376 362	426 809	480 991	623 457	722 944	853 430	1 023 327	1 077 642	1 204 590	1 299 925	1 439 536	—*
Arr. Brussel-Hoofdstad ..*	—	—	—	—	—	—	—	—	—	—	—	—	1 075 136*
Arr. Halle-Vilvoorde .....	—	—	—	—	—	—	—	—	—	—	—	—	476 781*
Arr. Leuven .....	150 982	174 013	178 913	183 394	203 693	221 622	241 959	268 709	271 394	294 143	316 677	352 467	389 460*
Arr. Nijvel .....	122 694	140 982	143 118	149 167	158 124	161 592	168 146	177 641	172 663	181 332	181 866	200 136	234 996*
<b>De provincie .....</b>	<b>561 828</b>	<b>691 357</b>	<b>748 840</b>	<b>813 552</b>	<b>985 274</b>	<b>1 106 158</b>	<b>1 263 535</b>	<b>1 469 677</b>	<b>1 521 699</b>	<b>1 680 065</b>	<b>1 798 468</b>	<b>1 992 139</b>	<b>2 176 373*</b>
<b>PROVINCIE HENEGOUWEN</b>													
<b>ARRONDISSEMENT AAT*</b>													
Anvaing .....	1 434	1 418	1 321	1 358	1 433	1 329	1 299	1 298	1 186	1 063	1 224*	1 183	1 209
Arbre .....	414	694	653	713	801	714	651	648	597	608	543	545	620
Arc-Ainières .....	1 807	1 753	1 544	1 445	1 455	1 374	1 367	1 297	1 105	1 008	869	795	—*
Arc-Wattripont .....	—	—	—	—	—	—	—	—	—	—	—	—	949*
Ath (Aat) .....	8 816	8 639	8 037	8 254	9 301	9 868	10 873	11 108	10 742	10 606	10 296	10 965	11 165
Attre .....	395	602	532	638	658	663	695	635	561	567	514	503	480
Aubechies .....	238	294	289	261	232	242	225	204	207	172	171	155	158
Basècles .....	2 314	2 836	2 922	3 462	4 053	4 257	4 605	4 477	4 317	4 515	4 351	4 277	4 164
Belœil .....	2 276	2 493	2 580	2 800	2 688	2 682	2 630	2 620	2 529	2 546	2 291	2 328	2 248*
Bernissart .....	1 064	1 495	1 645	1 602	1 733	1 974	2 150	2 392	2 419	2 615	2 644	3 214	5 534*
Blicquy .....	1 783	1 754	1 611	1 686	1 649	1 387	1 249	1 140	1 028	931	833	846	776
Bouvignies .....	704	720	608	639	671	641	653	644	660	614	565	635	594
Bruglette .....	1 690	2 223	1 594	1 688	1 770	1 913	2 007	2 093	1 855	1 787	1 637	1 613	1 541
Buissenal .....	1 141	1 100	1 056	1 000	959	940	972	920	778	688	556	544	494
Chièvres .....	3 088	2 918	2 890	3 100	3 295	3 201	3 076	3 295	3 233	3 159	2 943	3 295	3 283*
Cordes .....	473	451	393	365	377	417	357	288	280	273	221	210	193
Dergneau .....	685	699	654	641	593	521	560	545	494	494	682	698	722
Ellezelles (Elzele) .....	5 989	5 618	5 184	5 459	5 314	5 267	5 442	5 264	5 026	5 031	4 444	4 088	3 556*
Ellignies-lez-Frasnes .....	150	137	109	111	118	140	122	115	116	91	—	—	—
Ellignies-Sainte-Anne .....	1 429	1 444	1 405	1 433	1 318	1 295	1 231	1 210	1 120	1 046	999	905	884

	1831	1846	1856	1866	1880	1890	1900	1910	1920	1930	1947	1961	1970
Everbeek.....	4 120	3 855	3 478	3 525	3 603	3 925	3 172	3 200	2 855	2 386	2 118	1 914	—
Flobecq ( <i>Vloesberg</i> ).....*	5 289	5 140	4 801	4 604	4 224	4 181	4 009	3 922	3 677	3 539	3 465	3 314	3 042*
Forest.....	957	900	831	853	828	759	741	686	588	549	464	461	420
Foulogny.....*	508	492*	468	489	425	363	331	279	224	213	166	132	122
Frasnes-lez-Buissenal.....	4 555	4 189	3 934	4 192	4 083	4 097	4 047	3 667	3 193	3 084	2 857	2 771	2 694
Gages.....	578	560	586	575	556	532	484	425	409	405	349	345	310
Ghislenghien ( <i>Gellingen</i> ).....	842	876	834	821	824	721	697	720	715	707	696	712	758
Gibecq.....	604	649	540	558	540	501	503	425	386	339	338	289	255
Gondregnies.....	262	314	268	303	287	283	241	210	179	164	155	132	129
Grandglise.....*	522	787	896	1 019	1 093*	1 106	1 180	1 117	1 104	1 146	1 125	1 071	—*
Grosage.....	422	393	425	477	512	497	474	475	421	409	404	349	287
Hacquegnies.....	850	952	842	910	782	716	714	626	573	517	489	455	470
Harchies.....*	1 310	1 477	1 640	1 580	1 505	1 541	1 511	2 116	2 175	2 526	2 867	2 586	—*
Hellebecq.....	721	767	730	828	812	791	738	689	625	612	570	585	573
Herquegies.....	711	662	550	558	459	418	422	374	331	282	238	218	190
Houtaing.....	786	779	708	754	816	845	806	670	617	612	556	538	495
Huissignies.....	1 199	1 402	1 327	1 433	1 480	1 432	1 464	1 480	1 372	1 300	1 235	1 155	1 146
Irchonwelz.....	868	910	825	837	912	904	876	967	885	900	852	941	1 103
Isières.....	906	987	899	1 037	1 115	1 114	1 079	1 007	973	980	928	877	908
Ladeuze.....	1 316	1 021	1 002	1 061	1 096	1 093	1 086	1 064	1 037	1 028	912	842	792
Lahamaide.....	1 413	1 373	1 283	1 331	1 182	1 179	1 135	945	780	711	592	527	457
Lanquesaint.....	488	498	462	453	478	457	451	420	370	375	332	348	330
Maiffe.....	686	1 154	1 183	1 314	1 443	1 502	1 570	1 745	1 637	1 559	1 413	1 508	1 471
Mainvault.....	1 949	1 997	1 916	2 067	2 007	2 004	1 883	1 655	1 506	1 394	1 272	1 160	1 125
Meslin-l'Évêque.....	1 756	1 764	1 637	1 701	1 810	1 663	1 529	1 475	1 343	1 266	1 112	1 019	1 031
Mévergnies-lez-Lens.....	715	854	853	861	982	921	849	830	704	676	676	624	561
Moulbaix.....*	871	806*	783	830	782	804	805	773	705	678	578	564	517
Moustier.....	1 538	1 461	1 322	1 316	1 275	1 094	1 059	1 123	1 067	1 001	899	799	753
Œudeghien.....*	—	—	—	—	—	—	—	—	—	—	—	740*	677
Ormeignies.....	1 157	1 125	1 125	1 173	1 122	1 080	1 100	1 088	1 013	1 015	874	846	844
Ostiches.....	1 000	1 034	1 004	1 030	995	929	910	874	820	740	688	598	538
Pommerœul.....*	1 496	1 765	2 225	1 769	1 759	1 704	1 624	1 610	1 564	1 550	1 825	1 611	2 512*
Quevaucamps.....*	1 951	2 098	2 269	2 528	2 708	2 738	2 779	2 900	2 762	2 856	2 852	2 953	3 079*
Ramegnies.....	254	314	285	265	265	241	231	231	222	218	225	222	190
Rebaix.....	1 036	1 060	1 009	1 089	1 138	1 019	993	962	996	1 006	879	790	757
Saint-Sauveur.....	2 140	2 163	2 010	2 005	2 072	1 870	1 822	1 706	1 541	1 438	1 412	1 510	1 438
Stambruges.....*	1 818	2 140	2 033	1 973	1 871	1 814	1 757	1 687	1 649	1 611	1 478	1 381	2 458*
Thumaide.....	753	779	794	871	756	716	662	637	579	630	536	539	476
Tongre-Notre-Dame.....	686	764	719	784	751	691	696	658	575	566	559	560	571
Tongre-Saint-Martin.....*	174	205	180	182	200	172	169	159	132	135	132	142	—*
Tourpes.....	1 248	1 302	1 181	1 198	1 187	1 041	1 014	1 004	915	901	798	768	765
Ville-Pommerœul.....*	775	856	857	918	896	886	844	892	857	851	1 006	1 020	—*
Villers-Notre-Dame.....	218	212	232	254	258	266	240	212	207	194	193	184	169
Villers-Saint-Amand.....*	707	670*	738	665	664	620	621	607	509	520	444	435	458
Wadelincourt.....	428	368	405	423	433	387	370	378	366	338	352	310	290
Wodecq.....	2 855	2 504	2 313	2 267	2 279	2 037	1 978	2 029	1 786	1 639	1 513	1 342	1 225
<b>Tot.</b>	<b>91 328</b>	<b>93 666</b>	<b>89 429</b>	<b>92 336</b>	<b>93 683</b>	<b>92 479</b>	<b>91 830</b>	<b>90 912</b>	<b>85 197</b>	<b>83 360</b>	<b>79 207</b>	<b>78 986</b>	<b>74 956*</b>

ARRONDISSEMENT CHARLEROI

Acoz.....	468	689	796	1 064	1 274	1 345	1 363	1 411	1 276	1 336	1 246	1 478	1 785
Aiseau.....	597	1 066	1 422	1 653	2 204	2 515	3 030	3 429	3 350	3 836	3 997	3 967	4 062
Arquennes.....	1 583	2 089	2 216	2 307	2 530	2 558	2 545	2 579	2 401	2 229	1 958	1 998	1 917
Bellecourt.....*	362	418	513	729	1 036	1 113	1 287	1 470	1 331	1 346	1 159	1 357	—*
Boignée.....	419	512	540	641	752	704	753	736	650	673	579	594	505
Bois-d'Haine.....	531	704	858	1 315	1 655	1 954	2 562	4 017	4 144	4 174	4 070	4 049	4 199
Bouffoulx.....*	1 047	1 509	1 967	2 601	3 648	4 033	4 482*	4 440	4 338	4 867	4 849	5 645	5 423
Brye.....	258	331	350	369	424	416	422	389	325	344	331	313	302
Buzet.....	715	910	997	1 084	1 149	1 144	1 237	1 286	1 183	1 141	1 066	1 027	1 047
Chapelle-lez-Herlaimont.....	1 451	1 885	2 464	3 415	5 036	5 592	6 591	7 265	7 423	7 811	7 384	9 107	9 159
Charieroi.....*	5 865	7 490*	10 702	11 856	16 372	20 668	24 460	28 177	27 827	28 640	25 894	26 175*	23 689
Châtelet.....	2 575	3 600	5 522	7 311	10 288	11 176	12 105	13 238	13 903	15 110	14 605	15 378	14 752
Châtelineau.....	1 266	2 256	3 174	5 185	8 290	10 188	13 154	15 545	16 238	18 350	18 230	19 763	19 004
Couillet.....*	638	2 124	3 275	4 673	7 142	8 326	9 872*	11 176	11 913	12 831	12 931	14 424	14 284
Courcelles.....*	3 273	4 342	5 788	7 458	11 190	12 654	15 390	17 971	17 494*	17 717	16 287	17 275	17 015

	1831	1846	1856	1866	1880	1890	1900	1910	1920	1930	1947	1961	1970
Dampremy .....	1 105	2 306	3 851	5 012	7 895	8 941	10 867	12 595	12 994	13 373	11 678	10 242	9 185
Familleureux .....	947	1 115	1 187	1 315	1 522	1 924	2 055	2 128	2 212	2 185	2 058	2 076	2 475
Farciennes .....	1 440	1 979	2 875	3 631	5 024	6 066	7 912	8 932	9 565	10 570	10 774	11 228	10 450
Fayt-lez-Manage .....	984	1 754	2 237	2 991	3 574	3 756	4 267	4 934	5 084	5 185	5 060	5 673	5 562
Feuzy .....	1 941	2 536	2 375	2 591	3 134	3 200	3 138	2 889	2 678	2 418	2 227	2 027	2 002
Fleurus .....	3 007	3 400	3 600	4 086	4 742	5 148	5 826	6 333	6 497	6 736	6 881	8 274	8 523
Fontaine-l'Évêque .....	2 847	3 040	3 270	3 562	5 005	5 550	6 062	6 919	7 192	8 179	8 121	9 030	9 413
Forchies-la-Marche .....	915	1 080	1 653	2 647	3 849	4 728	5 903	6 330	6 408	6 418	6 378	6 443	6 169
Frasnes-lez-Gosselies .....	1 843	1 933	1 929	2 156	2 528	2 631	2 754	2 741	2 514	2 547	2 431	2 516	2 524
Gerpinnes .....	1 381	1 750	1 947	2 020	2 077	2 151	2 187	2 130	2 122	2 144	2 072	2 506	3 010
Gilly .....	5 698	7 522	11 680	15 394	17 716	20 449	22 604	24 211	24 465	26 094	24 271	23 858	23 241
Godarville .....	—	—	—	1 309*	1 483	1 693	1 710	1 870	1 863	2 020	1 707	2 223	2 129
Gosselies .....	4 279	5 038	6 108	6 541	8 268	9 118	9 614	9 939	9 615	9 851	10 018	11 010	10 724
Gougnies .....	434	567	529	555	650	660	662	681	688	716	689	778	798
Goutroux .....	—	—	—	—	—	—	1 089*	1 321	1 304	1 415	1 676	2 564	3 157
Gouy-lez-Piéton .....	2 639	3 205	3 659	2 732*	3 189	3 259	3 858	4 094	3 923	3 719	3 312	3 148	3 086
Heppignies .....	768	931	1 017	1 110	1 236	1 394	1 471	1 535	1 509	1 507	1 435	1 399	1 348
Joncret .....	280	335	420	426	404	417	362	386	409	374	372	446	475
Jumet .....	6 745	9 018	12 498	15 363	20 707	23 927	25 937	27 956	28 370	29 819	28 569	28 713	28 029
La Hestre .....	1 008	1 569	1 877	2 426	3 454	3 690	4 151	4 291	4 328	4 319	3 849	4 036	5 653
Lambusart .....	401	494	670*	783	1 018	1 283	1 686	2 123	2 064	2 340	2 698	3 517	3 284
Landelies .....	398	574	662	1 147	1 590	1 827	1 035*	1 183	1 099	1 255	1 240	1 153	1 226
Leernes .....	986	1 273	1 383	1 413	1 665	1 645	1 881	1 879	1 897	2 133	2 217	3 207	3 306
Liberchies .....	606	787	839	940	985	988	971	882	795	832	715	753	—*
Lodelinsart .....	1 565	2 211	3 114	4 376	6 622	7 629	8 621	10 005	10 624	11 220	10 759	11 118	10 528
Loverval .....	283	368	465	517	591	613	613	638	627	682	1 097	1 528	1 857
Luttre .....	—	865*	1 030	1 115	1 479	1 978	1 998	2 143	2 169	2 251	2 174	2 222	2 994*
Manage .....	—	—	—	—	2 678*	3 193	3 812	4 985	5 213	5 348	5 249	5 128	5 722
Marchienne-au-Pont .....	896	2 695	4 339	7 601	12 153	15 157	18 938	21 635	21 898	23 678	21 351	19 446	18 203
Marcinelle .....	1 112	2 103*	3 544	5 362	9 238	11 187	14 234	17 939	19 771	21 358	23 091	25 090*	27 228
Mellet .....	1 021	1 273	1 344	1 484	1 585	1 721	1 776	1 776	1 701	1 707	1 647	1 770	2 024
Monceau-sur-Sambre .....	666	1 468	2 194	3 371	6 306	7 151	8 308	8 882	8 986	9 698	9 715	10 501	10 216
Montignies-le-Tilleul .....	1 284	1 729	1 938	2 432	2 739	3 157	3 543	4 069	4 410	5 046	5 656	8 063	8 915
Montignies-sur-Sambre .....	3 232	5 126	8 005	10 136	13 326	15 479	18 440*	21 748	23 117	25 177	23 064	24 143	23 572
Mont-sur-Marchienne .....	1 273	1 925	2 880	4 203	6 432	6 752	8 046	9 180	10 298	10 901	11 063	13 894	14 762
Obaix .....	998	1 076	1 117	1 173	1 315	1 315	1 318	1 291	1 260	1 218	1 048	1 138	1 148
Petit-Rœulx-lez-Nivelles .....	319	438	472	449	604	376	358	303	282	265	224	201	210
Piéton .....	574	693	776	946	1 197	1 348	1 613	1 878	1 873	2 000	2 108	2 435	2 540
Pironchamps .....	—	—	—	—	2 095*	2 378	2 705	2 836	3 110	3 017	2 581	2 635	2 411
Pont-à-Celles .....	2 289	2 006*	2 342	2 579	3 653	4 268	5 032	5 554	5 621	5 506	5 000	5 010	5 093
Pont-de-Loup .....	587	952	1 465	2 224	1 373*	1 655	1 881	2 121	2 014	2 511	2 668	2 879	2 902
Presles .....	823	1 047	1 213	1 362	905*	847	843	759	806	819	849	1 105	1 265
Ransart .....	2 170	2 559	3 109	4 087	5 592	6 748	8 314	9 412	9 501	10 223	10 066	10 188	10 016
Rèves .....	1 248	1 427	1 529	1 532	1 555	1 577	1 572	1 496	1 400	1 326	1 240	1 164	1 162
Roselies .....	—	—	—	—	574*	672	947	1 032	1 068	1 104	1 275	1 952	2 359
Roux .....	2 223	3 109	4 331	5 198	7 515	8 430	9 493	10 062	10 234	10 683	9 591	10 625	10 256
Saint-Amand .....	798	972	1 020	1 056	1 134	1 152	1 271	1 276	1 192	1 156	1 089	1 057	1 056
Seneffe .....	3 507	4 250	5 083	5 149	3 263*	3 447	3 641	3 343	3 385	3 430	3 253	2 971	3 183
Souvret .....	1 048	1 246	1 510	1 912	2 277	2 798	3 299	3 820	4 038	4 148	4 153	4 716	4 452
Thiméon .....	882	926	1 040	1 105	1 361	1 504	1 609	1 729	1 736	1 739	1 664	1 895	2 109
Trazegnies .....	1 444	1 678	2 010	2 388	3 744	4 843	6 314	6 808	6 829*	6 779	6 709	6 815	6 773
Viesville .....	878	1 178	1 313	1 518	1 652	1 825	2 048	2 198	2 038	2 002	1 881	1 864	2 041
Villers-Perwin .....	612	729	765	874	1 003	1 102	1 140	1 084	1 011	1 006	936	896	922
Villers-Poterie .....	405	488	573	588	654	627	593	642	660	655	586	764	893
Wagneleé .....	431	536	561	681	786	806	811	892	953	938	817	783	723
Wanfercée-Baulet .....	2 119	2 801	3 288	3 973	4 667	5 012	5 462	6 288	6 034	6 039	5 811	6 385	6 577
Wangénies .....	468	634	704	857	1 004	1 097	1 264	1 383	1 310	1 329	1 266	1 213	1 189
Wayaux .....	324	386	400	407	472	504	478	406	373	418	376	376	396
<b>Tot.</b>	<b>97 179</b>	<b>131 025</b>	<b>170 324</b>	<b>212 466</b>	<b>286 249</b>	<b>327 179</b>	<b>377 590</b>	<b>421 024</b>	<b>428 933</b>	<b>451 931</b>	<b>435 091</b>	<b>461 340</b>	<b>458 609</b>





	1831	1846	1856	1866	1880	1890	1900	1910	1920	1930	1947	1961	1970
Noirchain .....	190	220	233	253	320	328	407	454	458	560	406	365	403
Nouvelles .....	272	274	295	291	303	331	314	321	319	331	352	325	336
Obourg .....	855	1 098	1 186	1 280	1 470	1 700	1 984	2 143	2 295	2 523	2 591	2 508	3 921*
Onnezies .....	294	320	323	335	369	358	358	335	312	333	287	249	263
Pâturages .....	5 819	7 245	8 029	9 313	10 090	10 739	10 811	11 653	11 587	11 570	10 296	10 011	10 027
Quaregnon .....	4 063	6 294	7 866	9 948	12 406	14 361	16 033	17 013	16 855	18 331	17 842	18 019	17 688
Quévy-le-Grand .....	684	768	761	821	809	851	869	819	761	842	733	675	736
Quévy-le-Petit .....	839	906	971	961	1 020	1 045	912	958	914	902	852	774	714
Quiévrain .....	2 034	2 644	2 865	2 810	3 006	3 331	3 807	4 953	4 735	5 219	5 367	5 597	5 510
Roisin .....	1 420	1 566	1 609	1 711	1 704	1 768	1 780	1 807	1 720	1 679	1 447	1 296	1 201
Saint-Ghislain .....	1 622	2 178	2 460	2 695	3 325	3 759	4 309	4 372	4 210	4 469	3 279	3 614	4 018
Saint-Symphorien .....	1 108	1 089	1 101	1 072	946	1 114	1 141*	1 121	1 072	1 195	1 236	1 587	1 892
Sars-la-Bruyère .....	849	926	902	893	800	722	712	688	648	671	623	639	572
Sirault .....	1 936	2 485	2 673	2 936	3 041	2 849	2 755	2 918	2 689	2 760	2 829	2 835	2 792
Spiennes .....	515	526	509	504	441	467	438*	428	447	426	415	395	440
Tertre .....	—	—	—	—	—	2 005*	2 257	2 511	2 649	3 318	4 088	4 798	4 864
Thulin .....	1 920	2 118	2 211	2 368	2 347	2 385	2 583	2 777	2 688	2 710	2 537	2 511	2 535
Villerot .....	371	481	495	545	555	541*	542	480	482	509	528	522	610
Warquignies .....	622	779	921	1 041	1 141	1 271	1 220	1 215	1 147	1 085	1 002	882	851
Wasmes .....	5 119	6 761	8 098	9 972	12 274	13 105	14 538	15 594	15 390	15 401	15 192	14 173	13 553
Wasmuel .....	795	1 131	1 498	1 887	2 451	2 580	3 220	3 594	3 507	3 665	3 451	3 411	3 582
Wihéries .....	1 540	1 692	2 080	2 349	2 754	2 773	2 929	3 194	3 253	3 122	2 783	2 791	2 527
<b>Tot.</b>	<b>130 785</b>	<b>158 927</b>	<b>175 652</b>	<b>189 168</b>	<b>214 078</b>	<b>227 835</b>	<b>245 244</b>	<b>260 780</b>	<b>258 230</b>	<b>268 771</b>	<b>259 396</b>	<b>261 364</b>	<b>263 025*</b>

ARRONDISSEMENT MOESKROEN\*

Bas-Warneton ( <i>Neerwaasten</i> ) .....	—	—	—	—	—	—	—	—	—	—	—	—	982
Comines ( <i>Komen</i> ) .....	—	—	—	—	—	—	—	—	—	—	—	—	8 192*
Dottignies ( <i>Dottenijs</i> ) .....	—	—	—	—	—	—	—	—	—	—	—	—	6 075
Herseaux .....	—	—	—	—	—	—	—	—	—	—	—	—	7 384
Houthem .....	—	—	—	—	—	—	—	—	—	—	—	—	1 147
Luignac .....	—	—	—	—	—	—	—	—	—	—	—	—	3 078
Mouscron ( <i>Moeskroen</i> ) .....	—	—	—	—	—	—	—	—	—	—	—	—	37 311*
Ploegsteert .....	—	—	—	—	—	—	—	—	—	—	—	—	4 862*
Warneton ( <i>Waasten</i> ) .....	—	—	—	—	—	—	—	—	—	—	—	—	3 167
<b>Tot.</b>	<b>—</b>	<b>—</b>	<b>—</b>	<b>—</b>	<b>—</b>	<b>—</b>	<b>—</b>	<b>—</b>	<b>—</b>	<b>—</b>	<b>—</b>	<b>—</b>	<b>72 198*</b>

ARRONDISSEMENT ZINNIK\*

Bassilly ( <i>Zullik</i> ) .....	1 521	1 487	1 282	1 346	1 344	1 309	1 178	1 216	1 201	1 133	1 107	1 167	1 299*
Biévène ( <i>Bever</i> ) .....	3 294	3 425	3 080	3 076	2 810	2 725	2 664	2 607	2 385	2 212	1 918	1 627	—
Bois-de-Lessines ( <i>Lessenbos</i> ) .....	1 673	1 799	1 565	1 613	1 553	1 520	1 530	1 743	1 610	1 622	1 623	1 310	1 236
Bousoit .....	503	542	616	645	677	741	857	867	845	1 037	1 667	1 174	1 238
Braine-le-Comte ( <i>'s-Gravenbrakel</i> ) .....	4 212	5 197	5 734	6 350	7 638	8 790	8 694	9 438	9 339	10 065	10 040	10 779	11 957
Bray .....	334	424	487	518	482	465	488	421	1 404	3 490	3 442	3 079	2 975
Casteau .....	1 508	1 919	1 771	1 931	2 124	2 156	1 739	1 795	1 742	1 718	1 723	1 800	2 770
Deux-Acres ( <i>Twee Akren</i> ) .....	3 423	3 689	3 431	3 596	3 622	3 681	3 949	4 156	4 281	4 234	4 177	3 839	3 156*
Ecaussinnes-Enghien .....	2 692	3 531	3 742	4 459	5 864	6 489	7 010	7 447	7 224	7 302	6 896	6 619	6 630
Ecaussinnes-Lalaing .....	851	923	931	1 028	1 039	1 068	1 207	1 171	1 094	1 169	1 058	1 045	974
Enghien ( <i>Edingen</i> ) .....	3 730	3 933	3 784	3 883	4 044*	4 313*	4 527	4 588	4 612	4 598	4 428*	4 225	4 115
Estinnes-au-Val .....	749	835	858	807	769	757	750	712	770	1 069	1 382	1 150	1 261
Ghoy .....	2 194	2 273	2 013	2 008	2 020	1 980	1 986	1 578	1 418	1 342	1 148	986	904
Gottignies .....	1 011	1 053	944	976	833	853	842	784	777	734	662	661	—*
Graty .....	—	—	—	—	—	—	833*	859	741	691	618	508	569
Haine-Saint-Paul .....	849	1 590	2 099	2 824	4 253	4 865	6 228	7 237	7 390	8 217	7 077	7 305	7 794
Hennuyères .....	1 442	1 492	1 501	1 605	1 572	1 527	1 532	1 796	1 781	2 187	2 109	1 895	1 913
Henripont .....	282	332	356	384	434	460	405	377	377	344	319	291	292

	1831	1846	1856	1866	1880	1890	1900	1910	1920	1930	1947	1961	1970
Horrues .....	2 712	2 683	2 621	2 678	2 515	2 472	2 325	2 329	2 143	2 092	1 955	1 895	1 853
Houdeng-Aimeries .....	2 203	3 229	3 893	4 653	5 921	6 820	7 440	7 610	7 683	7 949	7 672	8 074	7 944
Houdeng-Goegnies .....	2 501	3 022	3 655	4 354	5 274	6 033	7 574	8 466	9 147	9 022	9 214	8 782	8 714
Hoves ( <i>Hove</i> ) .....	2 231	2 273	2 032	2 043	1 954	1 700	787*	760	700	676	622	549	549
La Louvière .....	—	—	—	—	11 859*	14 257	17 570	21 379	22 225	23 852	21 589	23 107	23 310
Lessines ( <i>Lessen</i> ) .....	4 699	5 023	5 158	5 769	7 274	8 225	9 672	10 736	10 444	10 386	9 931	9 242	8 906
Marche-lez-Ecaussinnes .....	1 648	1 877	1 948	1 939	2 139	2 246	2 396	2 496	2 328	2 211	2 075	2 042	2 021
Marcq ( <i>Mark</i> ) .....	2 386	2 263	2 109	2 206	2 125	1 960	1 724	1 718	1 553	1 487	1 317	1 216	1 256
Maurage .....	577	560	559	593	1 348	1 871	2 329	2 537	2 919	3 684	4 531	5 101	5 027
Mignault .....	978	1 089	1 110	1 218	1 245	1 306	1 315	1 300	1 238	1 228	1 155	1 153	1 043
Naast .....	1 369	1 515	1 501	1 623	1 804	1 950	2 298	2 465	2 123	2 112	1 986	2 048	1 961
Éudeghien .....	1 889	1 866	1 707	1 704	1 592	1 504	1 513	1 420	1 196	1 070	901	—*	—
Ogy .....	1 322	1 233	1 049	1 029	1 091	1 158	1 078	1 004	903	842	781	681	618
Ollignies ( <i>Woelingen</i> ) .....	1 352	1 412	1 266	1 255	1 341	1 418	1 510	1 622	1 570	1 565	1 528	1 346	1 277
Papignies ( <i>Papegem</i> ) .....	692	845	661	694	648	679	721	719	724	690	633	579	1 208*
Péronnes .....	337	459	525	817	1 374	1 315	2 274	3 427	3 776	5 444	6 046	5 616	5 500
Petit-Enghien ( <i>Lettelingen</i> ) .....	1 981	1 906	1 687	1 766	1 867*	1 917*	2 148	2 299	2 400	2 593	2 691*	3 062	3 600
Petit-Rœulx-lez-Braine .....	921	952	821	847	827	769	689	649	573	630	536	473	367
Rœulx .....	2 571	2 857	2 846	2 788	2 744	2 888	2 987	2 930	2 878	2 824	2 599	2 639	2 628
Ronquières .....	1 227	1 453	1 526	1 296	1 185	1 231	1 183	1 219	1 088	1 315	1 336	1 140	1 156
Saint-Denis .....	672	821	806	777	850	944	969	963	999	930	833	769	—*
Saint-Vaast .....	2 288	3 874	5 657	7 640	1 255*	1 451	1 661	1 889	1 963	2 454	3 022	4 116	4 393
Silly ( <i>Opzullik</i> ) .....	2 460	2 711*	2 491	2 640	2 454	2 302	2 293	1 971	1 764	1 624	1 562	1 484	1 399
Sint-Pieters-Kapelle ( <i>Saint-Pierre-Capelle</i> ) .....	2 362	2 247	1 923	1 943	1 780	1 736	1 687	1 613	1 523	1 443	1 333	1 259	—
Soignies ( <i>Zinnik</i> ) .....	6 358	6 677	6 634	6 867	8 144	9 007	10 124	11 086	10 474	10 625	10 345	10 874	12 006
Steenkerque ( <i>Steenkerke</i> ) .....	1 035	1 083	941	955	863	772	728	658	587	563	446	405	366
Strépy-Bracquegnies .....	1 091	1 514	1 826	2 403	4 130	5 070	6 613	7 557	8 232	8 660	8 949	8 303	8 245
Thieu .....	640	772	856	922	1 055	1 317	1 594	1 853	1 856	2 010	2 198	2 258	2 213
Thieusies .....	1 079	1 282	1 126	1 098	1 041	1 017	1 010	1 017	1 003	867	778	751	722
Thoricourt .....	754	794	787	829	747	684	617	575	511	494	438	393	363
Trivières .....	792	808	946	1 084	1 375	1 556	2 079	2 691	2 982	3 318	3 690	3 546	3 448
Vellereille-le-Sec .....	88	139	143	187	166	171	157	169	163	175	173	182	179
Villers-Saint-Ghislain .....	619	691	575	606	564	581	583	533	506	536	548	576	608
Ville-sur-Haine .....	497	601	570	632	689	836	1 091	1 378	1 271	1 351	1 381	1 399	2 061*
Wannebecq .....	1 062	963	913	984	899	922	895	874	834	784	750	693	—*
<b>Tot.</b>	<b>85 661</b>	<b>95 938</b>	<b>97 062</b>	<b>105 888</b>	<b>123 217</b>	<b>133 784</b>	<b>148 053</b>	<b>160 704</b>	<b>161 270</b>	<b>170 670</b>	<b>166 938</b>	<b>165 213</b>	<b>164 024*</b>

ARRONDISSEMENT THUIN

Anderlues .....	2 706	3 219	3 496	3 995	5 940	7 112	9 086	10 321	10 845	11 841	12 383	12 377	12 176
Baileux .....	1 243	1 357*	1 325	1 312	1 312	902*	935	945	863	795	835	760	780
Bailièvre .....	269	330	317	321	302	317	287	289	247	268	261	237	194
Barbençon .....	764	846	786	769	800	781*	737	712	670	636	563	511	465*
Battignies .....	441	625	668	711	894*	—*	—	—	—	—	—	—	—
Beaumont .....	1 880	2 091	2 051	2 010	2 064	2 071	1 900	1 746	1 687	1 707	1 573	1 725	1 790
Beauwez .....	692	722*	688	687	720	664	697	676	634	613	544	508	519
Bersillies-l'Abbaye .....	356	443	463	567	683	710	779	791	723	804	676	631	631
Bienne-lez-Happart .....	319	379	370	368	351	344	332	324	313	300	304	287	270
Biercée .....	442	531	565	574	559	511	472	412	414	422	369	383	446
Biesme-sous-Thuin .....	278	315	309	341	369	346	323	295	285	263	276	343	385
Binche .....	4 933	6 067	6 347	6 777	8 252*	10 104*	11 350	11 690	11 157	11 422	10 623	10 279	10 098
Bouliers .....	514	678*	660	742	768	766	891	1 050	952	930	861	728	731
Boussu-lez-Walcourt .....	596	718	723	771	849	873	855	880	836	835	765	738	738
Buvrines .....	1 123	1 183	1 133	1 166	1 238	1 081	1 140	1 393	1 481	1 518	1 394	1 386	1 399
Carnières .....	2 018	2 897	3 362	4 217	5 787	6 348	7 385	8 425	8 193	8 675	7 939	8 229	8 291
Chimay .....	2 605	3 243*	2 807*	2 992	3 136	3 308	3 480	3 366*	3 290	3 368	3 279	3 180	3 288
Cour-sur-Heure .....	317	362	372	404	409	434	466	490	484	482	418	407	430
Croix-lez-Rouveroy .....	362	357	344	357	311	292	236	266	178	214	227	193	182
Donstiennes .....	147	200	206	199	283	291	301	295	296	279	289	308	257
Epinois .....	282	329	350	362	448	509	577	795	868	1 479	1 501	1 610	1 583
Erpion .....	287	313	345	360	322	295	307	266	222	221	227	215	206
Erqueinnes .....	543	542	673	848	1 171	1 297	2 298	3 425	4 015	4 456	4 399*	4 642	4 471
Estinnes-au-Mont .....	1 600	1 819	1 821	1 804	1 966	1 935	1 920	2 055	2 130	2 133	2 001	2 018	1 894
Faurœulx .....	417	400	355	358	358	329	377	415	377	412	347	352	316

	1831	1846	1856	1866	1880	1890	1900	1910	1920	1930	1947	1961	1970
Fontaine-Valmont.....	507	686	684	704	838	857	825	905	868	900	912	953	871
Forge-Philippe.....*	—	—	—	—	—	—	—	443*	417	399	390	402	333
Forges.....*	575	613*	790	771	820	892	1 023	1 077	1 009	972	951	871	867
Fourbechies.....*	—	—	—	—	306*	290	279*	275	238	224	221	187	—*
Froid-Chapelle.....*	1 636	1 942	2 103	2 303	1 831*	1 930	1 828	1 882	1 763	1 773	1 603	1 466	1 478*
Gozée.....	1 067	1 353	1 413	1 501	1 625	1 579	1 690	1 710	1 489	1 687	1 747	1 931	2 106
Grand-Reng.....*	1 215	1 391	1 353	1 247	1 318	1 426	1 656	1 893	1 837	2 005	1 763*	1 775	1 743
Grandrieu.....	753	903	834	898	865	853	796	748	692	689	649	568	531
Haine-Saint-Pierre.....	938	1 587	1 955	2 568	3 386	4 186	5 243	7 021	7 145	7 120	6 490	7 006	7 021
Ham-sur-Heure.....	1 606	2 001	1 884	2 032	2 139	2 161	2 176	2 350	2 262	2 381	2 252	2 539	2 933
Hantes-Wihéries.....	491	706	729	804	789	803	802	812	701	801	702	754	767
Hauichin.....	913	994	1 133	1 107	1 192	1 228	1 260	1 270	1 237	1 260	1 202	1 152	1 073
Jamioux.....	547	759	822	890	957	938	880	879	750	960	1 160	1 334	1 425
Labuissière.....	600	787	798	795	929	1 033	1 107	1 230	1 263	1 307	1 204	1 127	1 094
Leers-et-Fosteau.....	449	416	393	427	431	437	403	342	308	317	293	303	284
L'Escaillère.....*	—	—	—	—	—	266*	303	382*	326	350	298	265	234
Leugnies.....	360	395	405	481	482	462	445	437	402	406	404	361	367
Leval-Chaudeville.....	241	253	279	274	265	280	256	201	199	209	190	198	195
Leval-Trahegnies.....	1 193	1 549	1 608	1 900	2 551	3 096	4 693	5 889	6 002	6 467	6 128	6 036	6 030
Lobbès.....	2 322	2 284	2 682	2 821	2 884	2 916	3 112	3 335	3 293	3 523	3 271	3 614	3 567
Lompret.....	131	161	163	207	212	205	168	186	207	197	191	173	147
Macon.....	933	1 092	1 023	1 038	1 011	1 022	1 018	1 010	953	930	773	788	819
Macquenoise.....*	—	—	—	—	661*	639	677	662	635	655	575	545	529
Marbaix.....	470	521	557	638	708	707	677	642	598	596	607	608	619
Merbes-le-Château.....	1 007	1 110	1 023	1 181	1 285	1 252	1 249	1 387	1 353	1 372	1 231	1 246	1 226
Merbes-Sainte-Marie.....	486	583	565	572	533	491	515	507	552	592	575	626	561
Momignies.....*	2 270	2 587*	2 429	2 718	2 017*	1 932	2 142	2 267	2 173	2 152	2 123	2 148	2 183
Monceau-Imbrechies.....	381	419	400	430	434	411	424	401	364	324	310	253	234
Montbhart.....	540	558	558	548	544	518	485	430	366	397	367	314	299
Montignies-Saint-Christophe.....	355	437	422	443	438	400	412	445	351	343	303	309	305
Mont-Sainte-Aldegonde.....	492	579	596	1 090	1 299	1 460	1 616	1 857	1 863	2 008	1 733	1 773	1 712
Mont-Sainte-Geneviève.....	347	392	413	417	408	433	447	468	437	450	428	436	454
Morlanwelz-Mariemont.....	1 732	2 564	3 390	4 176	6 500	7 307	7 809	8 512	8 031	8 258	8 731	8 082	8 529
Nalennes.....	1 636	2 024	2 209	2 405	2 622	2 587	2 575	2 598	2 648	2 609	2 644	3 564	4 386
Peissant.....	657	730	823	792	762	727	702	718	694	711	604	580	474
Ragnies.....	575	704	763	795	784	725	670	571	537	510	528	486	469
Rance.....	1 036	1 151	1 189	1 223	1 394	1 674	1 758	1 711	1 583	1 587	1 505	1 522	1 464
Renlies.....*	632	707	677	702	660	640	608*	552	530	503	441	389	382
Ressaix.....	321	324	317	397	709	940	1 768	3 444	3 304	3 961	4 372	4 369	4 270
Rièzes.....*	—	—	456*	479	459	484	493	570*	516	507	472	353	276
Robechies.....	278	303	271	262	243	261	243	249	270	271	247	238	229
Rouveroy.....	530	568	509	464	479	509	497	491	474	465	436	454	378
Saint-Remy.....	353	410	357	416	442	452	515	595	543	509	513	461	475
Salles.....	365	425	418	405	412	404	390	410	338	326	321	281	283
Sars-la-Buissière.....	791	978	1 099	1 116	1 108	1 046	976	992	950	953	808	840	762
Sautin.....*	—	—	—	—	—	—	—	—	504*	478	433	408	435
Seloignes.....*	966	1 177*	1 246	1 398	1 232	1 251	1 407	1 133*	1 050	1 031	935	828	810
Sivry.....	2 829	3 258	3 345	3 171	2 918	2 819	2 698	2 604	1 736	1 734	1 586	1 464	1 373
Solre-Saint-Géry.....	853	965	911	834	1 017	1 005	941	986	904	905	910	913	903
Solre-sur-Sambre.....	1 214	1 396	1 395	1 543	1 770	1 846	2 040	2 454	2 599	2 680	2 887	2 852	2 756
Strée.....	1 060	1 203	1 255	1 294	1 466	1 382	1 306	1 292	1 223	1 185	1 181	1 165	1 183
Thirimont.....	570	692	763	726	682	692	619	571	515	517	490	549	578
Thuillies.....	1 174	1 446	1 550	1 720	1 950	2 011	2 005	1 863	1 662	1 767	1 807	1 909	2 001
Thuin.....	3 755	4 173	4 059	4 835	5 431	5 632	6 067	6 564	6 306	6 339	5 630	5 660	5 777
Vaulx.....	118	140	197	226	179	170	153	148	143	135	124	106	114
Vellereille-les-Brayeux.....	444	880	970	592	590	645	665	658	617	720	699	591	570
Vergnies.....	311	353	336	403	347	319	305	319	295	268	222	213	174
Villers-la-Tour.....	556	610	607	689	668	657	651	610	583	565	525	486	527
Virelles.....	489	603	628	637	658	579	601	630	565	629	722	665	716
Waudrez.....	597	777	811	766	891	1 009	1 098	1 612	1 785	2 082	2 013	2 323	2 487
<b>Tot.</b>	<b>71 801</b>	<b>85 585</b>	<b>89 101</b>	<b>96 283</b>	<b>108 823</b>	<b>114 496</b>	<b>125 298</b>	<b>137 522</b>	<b>134 118</b>	<b>140 244</b>	<b>134 886</b>	<b>135 859</b>	<b>136 328</b>

	1831	1846	1856	1866	1880	1890	1900	1910	1920	1930	1947	1961	1970
<b>ARRONDISSEMENT DOORNIK*</b>													
Amougies .....	—	—	—	—	—	—	—	—	—	—	—	—	941
Anserœul .....	1 836	1 927	1 728	1 682	1 437	1 345	1 299	1 284	1 212	1 189	1 158	1 065	949
Antoing .....	1 943	2 391	2 417	2 374	2 589*	2 673	3 284	4 041	3 962	4 059	3 477	3 476	3 426
Bailleul .....	764	766	773	694	656	648	595	573	491	437	389	359	346
Barry .....	740	917	789	915	883	919	922	930	830	801	827	730	754
Baugnies .....	1 036	959	880	930	900	831	780	682	600	591	546	477	455
Beciers .....	1 439	1 488	1 405	1 560	1 352	1 235	1 269	1 242	1 224	1 150	1 039	998	939
Blandain .....	2 750	2 410	2 529	2 476	2 404	2 358	2 300	2 553	2 374	2 517	2 521	2 378	2 349
Blaton .....	2 346	2 638	2 760	3 027	3 359*	3 382	3 428	3 596	3 313	3 656	3 798	3 938	3 998*
Bléharis .....	885	878	939	1 150	1 117	1 002	1 205	1 304	1 348	1 535	1 300	1 191	1 159
Bon-Secours .....	—	—	—	—	—	—	—	1 730*	1 721	1 762	1 854	1 831	1 941
Braffe .....	839	851	780	715	660	637	596	550	525	492	439	383	375
Brasmenil .....	1 380	1 537	1 370	1 448	1 393	1 325	1 245	1 169	1 090	1 036	943	827	797
Bruyelle .....	959	1 082	1 056	1 102	1 107*	1 092	1 206	1 309	1 194	1 217	1 061	1 029	888
Bury .....	886	935	876	968	1 007	922	895	971	995	914	876	1 075	1 016
Calleneille .....	653	736	741	741	703	715	710	712	653	628	638	584	580
Calonne .....	646	877	882	979	1 007*	1 016	967	1 064	1 065	1 147	902	862	851
Celles .....	2 713	1 427*	1 370	1 311	1 485	1 446	1 380	1 371	1 289	1 287	1 225	1 163	1 066
Chapelle-a-Oie .....	712	689	726	684	641	560	523	482	453	399	398	355	311
Chapelle-a-Wattines .....	1 229	1 470	1 302	1 242	1 146	1 075	1 005	982	952	870	782	758	697
Chercq .....	611	745	866	911	948	907	1 089	1 114	1 006	1 023	887	708	813
Ere .....	481	695	705	695	741	813	771	835	747	846	883	843	767
Escanaffles .....	2 003	2 180	2 099	1 940	1 825	1 854	1 681	1 615	1 515	1 517	1 315	1 239	1 179
Espiechin .....	1 271	1 461	1 486	1 499	1 432	1 358	1 319	1 313	1 191	1 101	981	981	875
Esquelmes .....	293	274	227	203	224	206	170	200	157	159	132	123	103
Estaimbourg .....	1 061	1 201	1 143	1 187	1 058	1 016	1 007	1 127	1 053	1 191	1 106	1 081	1 037
Estaimpuis .....	1 096	1 183	1 179	1 194	1 288	1 320	1 415	1 652	1 665	1 858	2 655	2 440	3 366
Evregnies .....	879	930	891	790	785	749	845	874	794	809	854	868	924
Fontenoy .....	688	781	812	835	851	819	842	940	861	854	755	657	649
Froidmont .....	691	922	958	872	823	830	916	927	881	1 034	969	857	852
Froyennes .....	1 245	1 298	1 185	1 159	1 117	1 301	1 332	1 544	1 603	1 609	1 713	1 790	2 006
Gallaix .....	400	407	330	336	303	309	300	283	241	207	209	140	132
Gaurain-Ramecroix .....	2 751	3 789	3 499	3 737	3 615	3 452	3 593	3 974	3 856	4 095	3 769	3 532	3 507
Grandmetz .....	1 303	1 058	1 027	977	930	869	896	813	760	751	731	718	707
Guignies .....	856	975	997	1 028	1 081	1 093	1 122	1 041	948	971	813	850	770
Havennes .....	1 123	1 320	1 201	1 316	1 254	1 206	1 170	1 260	1 160	1 072	978	893	925
Hérinnes .....	1 933	1 946	1 858	2 040	1 887*	1 884	1 820	1 780	1 616	1 612	1 557	1 441	1 329
Hertain .....	236	315	306	308	277	259	230	227	226	199	198	185	202
Hollain .....	928	1 122	1 041	1 175	1 298	1 384	1 435	1 562	1 447	1 537	1 431	1 303	1 266
Howardries .....	224	268	291	294	267	239	206	169	177	157	137	137	99
Jollain-Merlin .....	643	628	700	689	734	727	782	744	702	706	699	601	574
Kain .....	1 927	2 521	2 491	2 359	2 556	2 965	3 237	3 984	4 196	4 204	4 620	4 728	5 032
La Gianerie .....	—	—	—	—	—	1 170*	1 140	1 120	995	913	847	826	759
Lamain .....	570	686	679	609	657	601	563	587	516	477	450	467	535
Laplaigne .....	904	1 068	1 131	1 272	1 376	1 472	1 473	1 598	1 567	1 522	1 369	1 252	1 134
Leers-Nord .....	711	821	772	825	866	920	1 004	1 155	1 231	1 404	1 607	1 547	1 517
Lesdain .....	578	716	698	697	784	776	812	825	785	751	643	605	562
Leuze .....	5 453	5 860	5 779	6 204	6 257	5 837	5 793	5 981	5 742	6 202	6 548	7 002	7 185
Ligne .....	962	1 086	883	1 064	1 034	1 067	1 109	1 043	1 006	930	949	934	903
Marquain .....	1 095	1 185	1 142	1 128	1 097	1 051	1 015	1 009	928	967	1 013	798	834
Maubray .....	1 503	1 662	1 602	1 732	1 683	1 536	1 509	1 464	1 353	1 398	1 325	1 204	1 118
Maulde .....	1 327	1 261	1 221	1 208	1 169	1 145	1 100	1 063	1 013	912	891	822	776
Melles .....	463	472	410	423	432	408	380	404	359	337	343	311	275
Molenbaix .....	—	1 289*	1 321	1 323	1 290	1 282	1 197	1 067	981	954	849	722	681
Montrœul-au-Bois .....	847	900	858	776	904	872	826	758	667	573	515	467	479
Mont-Saint-Aubert .....	1 336	1 440	1 304	1 309	1 163	1 129	1 004	916	833	732	636	519	529
Mourcourt .....	1 559	1 755	1 568	1 503	1 522	1 442	1 403	1 406	1 209	1 081	1 020	969	1 002
Néchin .....	1 775	1 872	1 812	1 673	1 769	1 739	1 921	2 322	2 155	2 364	2 329	2 172	2 202
Obigies .....	714	831	820	833	748	709	724	679	639	593	560	508	493
Orcq .....	575	616	613	597	634	636	577	566	543	624	612	683	924

	1831	1846	1856	1866	1880	1890	1900	1910	1920	1930	1947	1961	1970
Orroir .....	—	—	—	—	—	—	—	—	—	—	—	—	713
Pecq .....	2 248	2 340	2 230	2 125	2 035*	1 990	2 038	2 026	1 671	1 951	2 034	2 003	2 082
Péronnes .....	888	1 508	1 218	1 280	1 052	1 203	1 336	1 555	1 446	1 541	1 558	1 332	1 323
Péruwez .....	6 766	7 510	7 556	7 816	8 007	8 272	8 860	8 097*	7 723	7 877	7 673	7 668	7 878
Pipaix .....	1 633	1 782	1 640	1 819	1 820	1 668	1 669	1 523	1 398	1 331	1 289	1 295	1 240
Popuelles .....	538	481	441	417	404	372	311	309	271	221	220	195	190
Pottes .....	1 962	2 060	1 874	1 944	1 844	1 911	1 818	1 669	1 588	1 567	1 510	1 378	1 339
Quartes .....	418	424	383	398	401	393	332	325	293	299	269	239	225
Ramegnies-Chin .....	953	890	823	829	776	803	729	930	729	853	1 025	1 004	1 235
Rongy .....	1 131	1 286	1 394	1 385	1 372	1 436	1 504	1 490	1 349	1 384	1 222	1 159	1 087
Roucourt .....	1 303	1 358	1 331	1 369	1 220	1 277	1 192	1 173	1 095	1 137	1 115	1 011	945
Rumes .....	2 997	2 865	3 263	2 918*	3 045	1 881*	2 008	2 023	2 013	1 948	1 897	1 891	2 001
Rumillies .....	552	683	675	708	801	857	1 028	1 480	1 371	1 629	1 865	1 857	1 950
Russeignies ( <i>Rozenaken</i> ) .....	—	—	—	—	—	—	—	—	—	—	—	—	556
Saint-Léger .....	1 276	1 106	1 115	1 019	1 012	1 023	1 016	1 002	886	882	822	748	704
Saint-Maur .....	289	351	381	369	387	472	482	462	432	421	417	399	430
Taintignies .....	2 078	2 063	2 172	2 962*	2 961	3 000	3 130	3 138	3 036	3 074	2 777	2 782	2 633
Templeuve .....	3 637	3 351	3 415	3 207	3 186	3 228	3 278	3 321	3 025	3 270	3 471	3 612	3 902
Thieulain .....	1 143	1 107	1 051	1 068	969	856	805	763	664	659	625	578	553
Thimougies .....	386	436	389	386	362	341	351	308	286	262	219	220	205
Tournai ( <i>Doornik</i> ) .....	26 896	30 125	30 824	29 981	32 566	34 442	35 004	36 982	35 027	35 440	32 221	33 263	32 794
Vaux .....	894	1 315	1 361	1 498	1 669	1 936	2 205	2 403	2 036	1 969	1 721	1 494	1 384
Velaines .....	2 301	2 620	2 214	2 207	2 185	2 052	1 895	1 720	1 549	1 408	1 513	1 299	1 201
Vezeon .....	1 574	1 867	1 781	1 807	1 681	1 579	1 515	1 465	1 369	1 380	1 233	1 101	1 053
Warchin .....	204	310	338	365	463	481	557	655	790	1 029	1 030	1 148	1 208
Warcoing .....	1 074	1 102	1 151	994	1 008	1 034	1 086	1 243	1 177	1 191	1 184	1 133	1 144
Wasmes-Audemez-Briffel .....	1 009	980	885	951	975	896	732	722	685	649	595	510	435
Watripont .....	471	470	421	391	362	356	348	346	277	296	286	286	—*
Wez-Velvain .....	956	1 376	1 384	1 219	1 278	1 315	1 279	1 290	1 134	1 116	1 209	1 065	1 067
Wiers .....	3 025	3 108	3 288	3 653	3 874	3 792	3 707	3 551	3 226	3 266	2 978	2 932	2 838
Willaupuis .....	564	615	657	683	656	701	682	695	666	644	591	505	511
Willemau .....	488	561	614	633	592	645	672	736	664	608	622	583	627
<b>Tot.</b>	<b>136 425</b>	<b>149 567</b>	<b>147 497</b>	<b>149 297</b>	<b>151 515</b>	<b>152 773</b>	<b>154 939</b>	<b>161 925</b>	<b>152 483</b>	<b>155 255</b>	<b>149 282</b>	<b>146 092</b>	<b>148 313*</b>
<b>SAMENVATTING</b>													
Arr. Aat .....	91 328	93 666	89 429	92 336	93 683	92 479	91 830	90 912	85 197	83 360	79 207	78 986	74 956*
Arr. Charleroi .....	97 179	131 025	170 324	212 466	286 249	327 179	377 590	421 024	428 933	451 931	435 091	461 340	458 609
Arr. Bergen .....	130 785	158 927	175 652	189 168	214 078	227 835	245 244	260 780	258 270	268 771	259 396	261 364	263 025*
Arr. Moeskroen .....	—	—	—	—	—	—	—	—	—	—	—	—	72 198*
Arr. Zinnik .....	85 661	95 938	97 062	105 888	123 217	133 784	148 053	160 704	161 270	170 670	166 938	165 213	164 024*
Arr. Thuin .....	71 801	85 585	89 101	96 283	108 823	114 496	125 998	137 522	134 118	140 244	134 886	135 859	136 328
Arr. Doornik .....	136 425	149 567	147 497	149 297	151 515	152 773	154 939	161 925	152 483	155 255	149 282	146 092	148 313*
<b>De provincie</b> .....	<b>613 179</b>	<b>714 708</b>	<b>769 065</b>	<b>845 438</b>	<b>977 565</b>	<b>1 048 546</b>	<b>1 142 954</b>	<b>1 232 867</b>	<b>1 220 271</b>	<b>1 270 231</b>	<b>1 224 800</b>	<b>1 248 854</b>	<b>1 317 453*</b>

**PROVINCIE LUIK**

**ARRONDISSEMENT HOEI\***

Abéc .....	382	484	606	653	652	615	617	578	555	524	509	507	506
Aineffe .....	126	161	168	168	140	220	224	239	260	217	197	198	186
Amay .....	2 546	2 364*	2 567	3 245	4 049	4 475	5 077	5 693	5 795	6 353	6 469	7 072	7 617
Ampsin .....	863	1 162	1 419	1 663	1 937	2 056	2 325	2 582	2 503	2 677	2 812	2 985	3 143
Antheit .....	1 474	2 034	2 409	2 572	3 016	3 267	3 446	3 817	3 566	3 573	3 295	3 385	3 339
Bas-Oha .....	652	839	873	862	971	1 043	1 236	1 268	1 301	1 283	1 252	1 287	1 268
Basse-Bodeux .....	492	482	—	—	—	—	—	—	—	—	—	—	—
Ben-Ahin .....	1 255	1 547	1 801	2 161	2 466	2 507	2 670	2 871	2 820	2 656	2 538	2 535	2 535
Bois-et-Borsu .....	580	820	988	989	975	930	948	973	931	885	844	755	707
Borlez .....	291	385	380	391	454	526	547	568	557	526	483	393	—*
Bra .....	968	995	—	—	—	—	—	—	—	—	—	—	—
Burdinne .....	847	948	974	988	919	954	979	968	863	829	747	685	617
Chapon-Seraing .....	312	399	430	456	518	564	584	549	542	483	436	406	440
Chevron .....	771	847	—	—	—	—	—	—	—	—	—	—	—
Clavier .....	625	909*	999	1 049	1 119	1 152	1 158	1 235	1 314	1 340	1 314	1 228	1 167

	1831	1846	1856	1866	1880	1890	1900	1910	1920	1930	1947	1961	1970
Clermont-sous-Huy	499	610	717	863	936	982	983	910	798	814	763	795	788
Comblain-Fairon	666	748	733	777	871	931	981	1 109	1 129	1 124	1 091	1 088	1 155
Couthuin	2 170	2 519	2 722	3 121	3 195	3 128	3 098	3 060	3 007	3 018	2 417*	2 171	2 008
Ehein	101	157	134	124	141	148	140	122	149	161	238	301	276
Ellemelle	229	261	279*	321	339	335	320	294	280	233	249	231	207
Ernonheid	152	183	190	214	209	225	210	201	170	173	143	127	155
Ferrières	966	1 197	1 388	1 432	1 207	1 253	1 295	1 293	1 272	1 170	1 046	1 003	976
Filot	282	298	337	412	368	403	373	387	357	403	369	350	331
Fize-Fontaine	489	548	668	689	752	757	772	743	694	613	576	550	524
Flône	94	139	203	240	206	211	208	247	226	380	310	324	316
Fosses	499	562	—	—	—	—	—	—	—	—	—	—	—
Fraiture	316	395	448	482	532	515	493	518	434	439	435	419	404
Francorchamps	921	941	—	—	—	—	—	—	—	—	—	—	—
Hamoir	525	622	630	820	920	965	1 010	1 101	1 111	1 198	1 297	1 300	1 447
Hannêche	332	379	457	471	443	408	404	353	348	350	306	285	236
Harzé	731	848	954	990	982	984	1 166	1 187	1 102	1 101	1 009	1 002	1 017
Hermalle-sous-Huy	612	745	766	881	961	898	1 076	1 280	1 303	1 468	1 575	1 395	1 360
Héron	932	1 049	1 105	1 166	1 186	1 149	1 080	1 076	1 068	1 102	975	879	817
Hody	467	528	579	661	936	280*	311	310	271	252	189	224	238
Huccorgne	499	524	491	547	611	619	796	862	846	806	800	708	609
Huy (Hoet)	7 073	8 871	10 011	11 008	12 496	14 486	14 644	14 545	13 792	14 155	13 124	13 447	12 736
Jehay-Bodegnée	1 093	1 152	1 110	1 231	1 333	1 333	1 381	1 391	1 353	1 260	1 146	1 065	1 067
La Gleize	1 403	1 406	—	—	—	—	—	—	—	—	—	—	—
Lamontzée	308	312	311	371	360	339	326	312	269	251	224	211	204
Landenne	883	1 174	1 411	1 739	1 894	2 006	2 070	2 231	2 099	2 080	1 930*	1 738	1 637
Lavoir	240	288	307	304	346	324	354	378	386	377	322	280	249
Les Avins	319	345	428	465	504	597	639	702	619	656	605	520	476
Les Waieffes	541	637	692	800	967	1 047	1 037	1 024	891	773	675	600	—*
Lierneux	1 954	2 149	—	—	—	—	—	—	—	—	—	—	—
Linchet	65	61	76	87	105	121	118	101	83	74	70	—*	—
Lorcé	633	568	514	484	462	536	508	491	445	484	359	331	279
Marchin	1 768	2 553	3 101	3 456	4 592	5 204	5 790	5 612	5 167	5 033	4 524	4 429	4 206
Marneffe	612	732	714	726	776	808	814	828	851	834	733	713	612
Modave	359	442	491	514	571	665	657	677	620	625	554	637*	600
Moha	961	1 072	1 136	1 292	1 515	1 735	1 898	2 089	1 920	1 814	1 717	1 609	1 493
Nandrin	803	969	977	1 203	1 208	1 256	1 204	1 113	1 041	1 054	989	1 017	1 035
Neuville-en-Condroz	574	714	725	739	697	693	669	623	574	564	595	1 574	2 438
Neuville-sous-Huy	139	158	142	148	136	150	151	145	91	81	103	—*	—
Ocquier	542	698	848	874	854	795	822	766	758	719	697	576	589
Ombret-Rawsa	—	678*	744	772	953	958	1 035	1 046	1 010	1 002	868	937	935
Oteppe	586	616	672	695	749	760	743	734	623	568	481	646*	557
Ouffet	835	1 092	1 235	1 406	1 548	1 619	1 783	1 861	1 745	1 552	1 521	1 622	1 595
Outrelouxhe	134	172	169	238	247	229	222	212	151	127	131	123	100
Pailhe	399	520	494	514	536	539	493	470	453	439	382	328	240
Pouleur	—	—	—	—	—	798*	916	1 237	1 176	1 430	1 566	1 687	1 802
Rameiot	171	241	247	244	300	326	354	359	330	295	248	230	181
Rahier	494	521	—	—	—	—	—	—	—	—	—	—	—
Saint-Séverin	410	510	539	607	663	706	707	724	667	612	601	552	587
Seilles	1 017	1 384	1 745	2 176	2 596	2 825	3 364	3 681	3 238	3 726	4 161*	4 396	4 611
Seny	202	351	319*	376	313	346	353	376	318	274	264	230	233
Seraing-le-Château	226	278	326	327	343	339	345	314	266	255	233	224	202
Soheit-Tinlot	206	268	323	395	409	387	434	442	436	440	484	464	398
Stoumont	550	544	—	—	—	—	—	—	—	—	—	—	—
Strée	689	837	865	953	1 125	1 140	1 063	1 028	921	924	853	834	876
Tavier	850	1 023	1 105	1 214	1 247	1 174	1 209	1 260	1 106	1 033	979	913	939
Terwagne	257	341	390	469	498	493	453	446	425	406	380	334	335
Tihange	869	1 004	1 045	1 087	1 420	1 552	1 563	1 642	1 701	1 720	2 058	2 327*	2 451
Vaux-et-Borset	685	833	877	978	1 039	1 008	974	1 009	966	907	779	686	595
Verlaine	1 173	1 424	1 398	1 608	1 791	1 806	1 765	1 843	1 743	1 616	1 519	1 479	1 462
Vierset-Barse	625	949	1 105	1 322	1 558	1 788	2 030	1 975	1 861	1 726	1 630	1 554	1 516
Vieuxville	211	247	240	301	262	262	237	208	186	221	216	229	261
Vieux-Waleffe	301	322	300	386	316	407	416	405	359	319	286	234	234
Villers-aux-Tours	289	398	444	461	476	495	521	549	501	465	433	368	339
Villers-le-Bouillet	1 541	1 658	1 852	2 211	2 399	2 522	2 678	2 691	2 423	2 380	2 128	2 101	1 982
Villers-le-Temple	708	886	968	1 060	1 111	1 095	1 060	1 110	1 004	945	878	774	797

	1831	1846	1856	1866	1880	1890	1900	1910	1920	1930	1947	1961	1970
Vainalmont	975	1 164	1 203	1 338	1 441	1 503	1 539	1 498	1 314	1 228	1 048	937	934
Vissoul	143	215	238	226	231	269	270	265	253	217	193	—*	—
Vyle-et-Tharoul	266	359	355	362	527	514	602	644	616	577	495	445	408
Wanne	865	960	—	—	—	—	—	—	—	—	—	—	—
Wanze	229	300	318	386	708	939	1 256	1 388	1 451	1 501	1 774	2 106	2 396
Waret-l'Évêque	590	673	697	804	854	920	947	1 052	968	886	759	685	656
Warnant-Dreye	759	979	1 057	1 274	1 554	1 519	1 450	1 475	1 358	1 220	1 038	897	867
Warzée	331	378	419*	412	461	501	492	457	516	472	445	501	562
Werbomont	272	256	307	288	308	327	355	358	385	397	387	420	419
Xhoris	670	844	878	855	842	859	814	864	882	882	885	836	830
Yernée-Fraineux	215	253	302	280	313	327	335	340	304	324	317	321	316
Tot.	62 679	75 408	72 585*	80 874	89 965	95 847	100 387	103 385	98 187	98 071	93 471	93 755	92 626*

ARRONDISSEMENT LUIK\*

Aleur	671	744	810	814	933	1 162	1 477	1 934	2 130	2 745	3 257	4 878	7 289*
Angleur	909	1 394	1 864	2 554	4 357	5 902	8 814*	10 953	10 662	10 985	10 007	12 402	12 667
Ans	3 856	4 786	5 374	5 791	5 644*	6 875	8 628	10 482	11 296	12 668	15 476	16 259	16 403
Anthisnes	890	1 018	1 071	1 172	1 285	1 309	1 476	1 785	1 654	1 576	1 467	1 428	1 387
Argenteau	688	845	748	847	866	905	891	888	865	866	858	926	1 113
Awans	723	897	851	1 013	1 243	1 414	1 676	1 857	1 847	2 074	2 158	2 702	2 893
Awirs	1 128	1 406	1 620	1 686	1 775	1 846	2 096	2 223	2 386	2 406	2 390*	2 897	3 054*
Ayeneux	936	1 033	1 018	1 126	1 222	1 348	1 383	1 402	1 288	1 219	1 103	1 145	1 332
Baywille	1 634	2 676*	2 853	3 265	3 584	4 128*	4 723	5 295	3 255*	3 358	3 455	3 645	3 850
Barchon	—	—	—	—	579*	620	623	635	442	515	475	533	614
Bassenge ( <i>Bitsingen</i> )	—	—	—	—	—	—	—	—	—	—	—	—	814
Beaufays	605	739	787	858	989	940	1 006	1 006	892	936	1 021	1 548	2 252
Beilaire	813	868	901	966	1 086	1 228	1 415	1 570	1 586	1 611	1 523	1 780	1 937
Berneau	397	555	452	458	460	462	482	474	376	459	494	497	582
Beyne-Heusay	1 808	1 918	2 093	2 272	2 975	3 677	4 173	4 701	4 537	4 932	6 160	6 671	6 839
Bierset	373	429	515	547	679	805	924	1 045	1 085	1 091	1 006	1 252	1 285
Boirs	—	—	—	1 092*	1 141	1 070	1 017	1 041	934	929	803	800	761
Bombaye ( <i>Bolbeek</i> )	605	539	546	534	463	491	509	501	494	487	458	440	522
Boncelles	828	1 011	1 211	1 406	1 570	1 750	1 768	1 715	1 347	1 775	1 907	2 631	3 049
Bressoux	—	—	—	—	2 256*	3 495	7 066	11 959	13 323	15 067*	15 529	14 757	13 483
Cerexhe-Heuseux	786	772	785	780	803	903	832	839	743	881	904	834	770
Chaufontaine	1 078	1 148	1 313	1 393	1 502	1 752	1 826	1 880	1 749	1 839	1 889	2 116	2 610
Chênee	1 733	2 507	3 228	3 938	5 765	7 043	8 494	9 871	9 650	10 288	10 352	12 112	12 108
Cheratte	1 910	2 343	2 470	2 657	2 438*	2 531	2 624	2 788	2 684	3 770	4 048	4 362	4 889*
Chokier	470	621	631	751	755	926*	966	986	968	946	1 000	893	—*
Comblain-au-Pont	1 429	1 631	1 838	2 279	2 965	3 236	3 553	3 905	3 626	3 717	3 551	3 464	3 582
Dalhem	1 137	1 327	1 148	1 049	1 088	1 101	1 136	1 017	925	929	929	1 146	1 202
Dolembreux	—	—	—	—	559*	561	602	586	512	524	513	556	646
Eben-Emael	—	—	—	—	—	—	—	—	—	—	—	—	1 564
Embourg	676	794	785	933	950	964	1 142	1 209	1 229	1 471	1 898	3 864	5 706
Engis	695	983	1 220	1 318	1 667	1 770	2 215	2 787	3 138	3 759	3 496	3 748	3 819
Esneux	1 541	1 633*	1 887	1 989	2 601*	2 937	3 154	3 665	3 547	4 060	4 810	5 394	6 183
Evegnée	210	208	186	212	231	297	285	271	246	235	213	—*	—
Evegnée-Tignée	—	—	—	—	—	—	—	—	—	—	—	371*	397
Feneur	337	288	291	296	290	252	258	258	219	223	192	190	219
Fexhe-Slins	913	946	958	984	969	1 003	1 078	1 083	1 003	940	904	831	909
Flémalle-Grande	1 300	1 845	2 268	2 675	3 850	4 602	4 919*	5 123	5 025	5 840	5 962	6 261	6 595
Flémalle-Haute	958	1 253	1 757	1 870	2 434	3 097	3 791	4 831	5 044	6 074	6 703	7 601	8 135*
Fléron	1 196	1 243	1 353	1 381	1 653	2 122	2 503	2 909	2 852	3 308	3 456	4 203	4 715
Fooz	344	409	482	500	526	590	608	569	524	519	435	436	429
Forêt	1 861	2 347	2 552	2 747	3 307	3 687	4 014	4 168	3 887	4 812	4 971	5 093	5 146
Fraipont	893	1 018	1 139	1 243	1 392	1 402	1 637	1 635	1 473	1 501	1 490	1 458	1 576
Glain	—	—	—	—	1 519*	2 150	2 720	2 900	2 801	3 252	3 355	3 071	2 924
Gleixhe	141	209	187	196	258	238	264	270	290	236	260	293	—*
Glons ( <i>Glaaien</i> )	1 964	2 424	2 606*	2 022*	2 000	2 002	2 010	2 005	1 964	2 013	1 873	2 089	2 427*
Gomzé-Andoumont	302	328	354	414	416	438	427	401	382	339	408	365	376
Grâce-Berleur	—	1 742*	1 938	2 173	2 744	3 622	4 699	5 720	5 836	6 836	7 474	8 502	—*
Grâce-Hollogne	—	—	—	—	—	—	—	—	—	—	—	—	14 656*
Grivègnée	2 263	3 946	5 143*	6 037	7 171*	9 569	9 856	11 927	12 081	14 357*	18 495	23 128	22 978*
Haccourt	1 294	1 641	1 761	1 914	1 975	2 167	2 264	2 586	2 593	2 825	2 720	3 331	3 732



	1831	1846	1856	1866	1880	1890	1900	1910	1920	1930	1947	1961	1970
Hermalle-sous-Argenteau	883	1 151	1 186	1 173	1 242	1 355	1 526	1 671	1 821	1 875	1 970	2 334	2 300
Hermée	790	886	978	1 061	1 113	1 253	1 243	1 341	1 181	1 245	1 152	1 383	1 789
Herstal	6 152	7 563	8 135*	9 222	11 378	13 877	18 322	22 909	23 282	26 236*	27 260*	29 606	29 600
Heure-le-Romain	1 018	1 212	1 302	1 394	1 406	1 495	1 607	1 657	1 447	1 501	1 357	1 570	1 746
Hognoul	404	447	457	512	517	517	511	539	503	464	509	535	546
Hollogne-aux-Pierres	1 004	1 556	2 139	2 390	3 176	4 619*	5 304	5 412	4 759	5 273	5 556	6 086	—*
Horion-Hozémont	2 130	2 615	3 049	3 592	3 831	4 011*	4 029	4 004	3 719	3 663	3 440*	3 898	3 614
Housse	835	850	837	965	907	941	914	930	772	792	659	668	790
Houtain-Saint-Siméon	890	1 198	1 251	1 206*	1 246	1 223	1 186	1 268	1 191	1 156	1 168	1 248	1 275
Ivoz-Ramet	1 323	2 186	2 125	2 248	2 935	3 389	3 954	3 891	3 770	3 786	3 588	5 212	6 007
Jemeppe	2 017	2 793	3 882	4 546	6 255	8 400	10 435	11 851	12 159	13 905	13 775	12 727	12 243
Jupille-sur-Meuse	2 181	2 798	2 850*	3 111	4 115	4 561	5 450	6 389	6 646	7 462*	8 177	10 587	11 582
Juprelle	631	611	655	697	717	746	810	762	791	849	830	963	1 059
Lanaye (Ternaaien)	—	—	—	—	—	—	—	—	—	—	—	—	1 042
Lantin	341	336	346	375	394	408	463	480	399	371	326	348	439
Liège (Luik)	58 732	75 961	89 411*	99 129	123 131	147 660	157 760*	167 521	163 298	165 631*	156 208*	153 240	145 573
Liers	318	378	372	395	387	593	802	885	918	952	1 058	1 599	1 764
Lixhe (Liezze)	665	764	753	796	806	780	890	979	1 065	1 179	1 216	1 255	1 308
Loncin	425	521	592	658	791	986	1 049	1 334	1 312	1 666	1 972	2 313	2 653
Louveigné	1 707	1 921	1 640*	1 590	1 615	1 769	1 908	1 929	1 794	1 846	2 025	2 085	2 297
Magnée	306	309	289	313	328	370	433	507	452	504	532	808	1 011
Meien	682	738	756	767	805	983	1 229	1 474	1 403	1 501	1 747	1 755	1 792
Micheroux	101	112	110	144	289	577	603	670	622	1 103	1 165	1 029	1 400
Milmort	888	924	992	1 029	1 109	1 238	1 446	1 658	1 620	1 673	1 786	2 076	2 059
Moeilngen (Mouland)	425	536	543	505	453	505	566	650	545	646	700	792	—
Mons-lez-Liège	1 133	1 463	1 792	1 896	2 520	2 628*	3 807*	4 298	4 319	4 523	4 103	4 695	5 054
Montegnée	3 704	3 063*	3 395	3 451	4 896	6 103	8 330	9 492	9 700	10 555	10 605	11 405	11 823
Mortier	1 024	948	957	894	974	1 031	1 010	916	782	745	689	599	634
Mortroux	506	505	509	533	515	512	504	501	424	418	419	427	391
Nessonvaux	505	797	896	1 050	1 165	1 253	1 268	1 158	1 077	1 155	1 047	1 039	944
Othée (Elch)	941	1 037	1 151	1 225	1 368	1 413	1 481	1 449	1 419	1 387	1 377	1 303	1 312*
Ougrée	1 387	2 892*	5 137	5 759	7 978	10 241	13 020	17 088	17 396	20 021	19 245	21 364*	20 574
Oupeye	750	881	986	1 030	1 183	1 216	1 408	1 575	1 592	1 615	1 624	2 944	4 062
Paifve	215	279*	293	319	352	400	350	357	376	341	313	465	477
Plainevaux	570	723	806	883	922	892	924	948	832	864	930	1 119	1 543
Queue-du-Bois	927	1 038	1 087	1 155	1 454	1 703	1 825	1 904	1 701	1 736	1 817	1 826	1 727
Retinne	527	587	611	630	1 014	1 236	1 474	1 775	1 794	2 472	2 525	3 354	3 853
Richelle	500	496	509	539	553	551	562	657	639	629	604	756	758
Roclenge-sur-Geer (Ruk- kelingen-aan-de-Jeker)	—	—	—	—	—	—	—	—	—	—	—	—	872
Rocourt	429	613	643	748	793	968	1 215	1 677	1 830	2 345	2 642	3 914	4 882
Roloux	235	323	311	349	402	423	421	435	417	379	370	369	—*
Romsée	1 312	1 332	1 358	1 432	1 600	1 931	2 318	2 591	2 477	2 823	2 925	3 406	3 761
Rotheux-Rimiére	722	843	869	949	974	971	994	970	897	870	995	1 260	1 597
Rouvreux	—	—	—	—	—	1 149*	1 260	1 425	1 331	1 314	1 165	1 039	1 044
Saint-André	519	536	484	511	538	531	531	502	466	431	428	352	365
Saint-Nicolas	1 452	2 146	2 330	3 044	4 536	6 547	7 843	8 935	8 538	8 818	9 008	9 341*	10 029
Saint-Remy	851	880	927	961	1 003	971	997	975	863	888	928	983	976
Saive	1 029	1 162	1 198	1 182	1 285	1 334	1 377	1 545	1 414	1 517	1 505	2 137	2 548
Seraing	3 326	10 540	16 835	19 451	27 407	33 495	37 845	41 015	38 432	45 133	42 292	41 239	40 545
's-Gravenvoeren (Fouron-le-Comte)	1 342	1 402	1 398	1 193	1 292	1 236	1 209	1 247	1 215	1 294	1 353	1 264	—
Slins	764	859	946	1 034	1 006	1 032	1 022	1 029	972	932	832	815	823
Sougné-Remouchamps	—	—	—	—	—	—	—	—	1 961*	2 300	2 261	2 223	2 280
Soumagne	2 352	2 193	2 285	2 264	3 046	3 732	4 270	4 669	4 525	4 766	4 691	5 228	5 542
Sprimont	2 885	2 942	3 513*	3 998*	3 659*	3 207*	4 094	4 544	4 182	4 006	4 015	3 870	3 943
Tignée	266	213	211	209	206	219	217	205	185	199	167	—*	—
Tilff	999	1 424	1 494	1 664	1 868	2 275	2 615	3 185	3 423	4 095	4 570	5 154	5 362
Tilleur	617	1 666	2 658	3 107	4 311	5 679	6 642	6 750	6 323	6 664	6 182	6 061*	5 777
Trembleur	1 707	1 779	1 802	1 837	2 050	2 126	2 188	2 296	2 057	2 154	2 144	2 261	2 507
Vaux-sous-Chèvremont	2 226	2 501	2 630	2 828	3 183	3 740	4 100	4 153	4 285	4 498	4 573	5 153	5 751
Velroux	309	401	515	504	579	614	624	685	691	635	584	489	461
Villers-l'Évêque	925	1 100	1 044	1 116	1 252	1 248	1 263	1 222	1 083	1 051	1 061	1 031	1 060
Villers-Saint-Siméon	269	348	345	374	386	399	417	426	418	409	327	328	302
Visé (Wezet)	1 830	2 409	2 354	2 526	2 820	2 980	3 591	3 898	3 048	4 651	4 855	6 018	6 880

	1831	1846	1856	1866	1880	1890	1900	1910	1920	1930	1947	1961	1970
Vivegnis .....	959	1 094	1 070	1 494	1 513	1 727	1 892	2 300	2 292	2 715	2 914	3 634	4 150
Voroux-Goreux .....	262	345	354	398	403	533	660	783	811	866	821	913	—*
Voroux-lez-Liers .....	248	251	214	285	370	450	413	469	476	510	493	676	798
Vottem .....	1 545	1 789	1 894	2 370	2 568	3 020	3 703	4 248	4 070	4 852	5 894	7 555	8 223
Wandre .....	2 512	2 724	2 936	3 255	3 730	4 379	5 009	5 690	6 065	6 561*	6 737	6 722	6 853
Warsage ( <i>Weerst</i> ) .....	738	747	710	726	753	725	744	810	828	874	841	953	992
Wihogne ( <i>Nudorp</i> ) .....	216	272	281	310	295	351	359	364	351	366	422	445	528
Wonck .....	—	—	—	—	—	—	—	—	—	—	—	—	1 261
Xhendremael .....	730	836	883	913	1 002	1 088	1 139	1 098	1 053	1 018	1 047	1 028	—*
<b>Tot.</b>	<b>173 428</b>	<b>223 209</b>	<b>258 265</b>	<b>286 366</b>	<b>353 605</b>	<b>420 904</b>	<b>477 399</b>	<b>530 625</b>	<b>519 889</b>	<b>562 867</b>	<b>564 364</b>	<b>604 177</b>	<b>617 572*</b>

ARRONDISSEMENT VERVIERS\*

Amel ( <i>Amblève</i> ) .....	—	—	—	—	—	—	—	—	—	1 616*	1 744	2 012	2 102
Andrimont .....	828	764	848	1 435*	3 436	4 359	4 696	5 509	5 581	6 928	6 889	6 936	6 684
Aubel .....	3 164	3 202	3 030	3 048	3 046	3 071	2 921	3 041	2 915	3 017	3 067	3 112	3 092
Baelen .....	1 934	2 220	2 335	2 691	2 036*	2 185	2 012	1 952	1 820	1 881	1 861	1 936	2 103
Basse-Bodeux .....	—	—	490	531	520	551	552	542	453	414	404	427	435
Battice .....	4 315	4 112	3 976	4 352	2 834*	2 834	3 092	3 194	2 941	3 126	3 319	3 106	3 652
Bellevaux-Ligneuville .....	—	—	—	—	—	—	—	—	—	1 062*	1 046	1 007	1 046
Bevercé .....	—	—	—	—	—	—	—	—	—	1 669*	1 775	1 900	2 267
Bilstain .....	583	483	554	608	672	749	777	801	803	923	820	984	962
Bolland .....	596	560	599	624	588	590	609	546	554	581	522	499	470
Bra .....	—	—	981	1 024	938	1 004	1 023	978	880	826	668	562	486
Büllingen ( <i>Bullange</i> ) .....	—	—	—	—	—	—	—	—	—	1 972*	2 002	2 216	2 372
Bütgenbach ( <i>Butgenbach</i> ) .....	—	—	—	—	—	—	—	—	—	2 153*	2 326	2 655	3 001
Chaineux .....	—	—	—	—	1 604*	1 476	1 252	1 129	1 069	1 120	989	964	895
Charneux .....	2 288	2 120	2 023	1 957	1 955	1 903	1 662	1 527	1 477	1 451	1 349	1 212	1 025
Chevron .....	—	—	844	849	873	902	974	896	823	810	737	708	557
Clermont .....	2 146	2 068	1 938	1 953	1 969	1 915	1 761	1 656	1 644	1 679	1 619	1 482	1 347
Cornesse .....	1 254	1 322	1 310	1 498	1 814*	2 160	2 099	2 091	2 022	2 014	1 897	1 813	—*
Crombach .....	—	—	—	—	—	—	—	—	—	1 812*	1 950	1 939	2 066
Dison .....	3 694	5 749	7 328	10 456*	11 842	13 221	12 355	11 434	10 537	10 599	10 044	9 049	8 466
Elsenborn .....	—	—	—	—	—	—	—	—	—	1 608*	1 651	2 046	1 965
Ensisval .....	2 729	3 264	3 180	3 943	5 815	6 494	6 527	6 880	6 652	6 179	5 559	5 624	5 266
Eupen .....	—	—	—	—	—	—	—	—	—	13 157*	14 545	14 445	14 879
Eynatten .....	—	—	—	—	—	—	—	—	—	1 147*	1 099	1 075	1 389
Faymonville .....	—	—	—	—	—	—	—	—	—	608*	714	789	846
Fosse .....	—	—	524	558	524	654	835	1 018	1 060	1 124	1 115	1 121	—*
Francorchamps .....	—	—	897	934	971	965	989	1 036	977	1 026	1 065	1 119*	1 137
Gemmenich .....	1 091	1 189	1 380	1 422	1 886	1 924	2 244	2 877	2 569	2 640	2 442	2 485	2 501
Goé ( <i>Gulke</i> ) .....	488	441	416	488	609	699	902*	932	870	933	889	829	846
Grand-Rechain .....	1 045	842	862	925	935	889	850	757	724	779	726	749	834
Hauset .....	—	—	—	—	—	—	—	—	—	799*	828	803	869
Henri-Chapelle ( <i>Hendrik-Kapelle</i> ) .....	1 313	1 365	1 386	1 384	1 537	1 369	1 437	1 414	1 408	1 536	1 549	1 465	1 477
Heppenbach .....	—	—	—	—	—	—	—	—	—	1 041*	1 076	1 164	1 237
Hergenrath .....	—	—	—	—	—	—	—	—	—	1 125*	1 197	1 157	1 387
Herve .....	3 055	3 615	3 799	4 012	4 616	4 763	4 781	4 737	3 754	4 064	3 754	4 057	4 118
Heusy .....	—	742*	832	753	1 155	1 476	2 078	2 428*	2 650	3 161	3 712	4 778	5 899*
Hodimont .....	2 510	2 646	3 085	3 432	4 372	5 073	4 791	4 173	3 596	—	—	—	—
Homburg ( <i>Hombourg</i> ) .....	1 661	1 673	1 127	1 257	1 348	1 355	1 436	1 476	1 402	1 449	1 602	1 376*	1 367
Jalhay .....	2 150	2 349*	2 184	1 983	2 108	1 994	2 007	1 830	1 657	1 463	1 419	1 429	1 769
Julémont .....	275	237	244	283	283	294	292	279	266	263	254	202	194
Kelmis ( <i>La Calamine</i> ) .....	—	—	—	—	—	—	—	—	4 216*	4 463	4 149	4 874	5 479
Kettenis .....	—	—	—	—	—	—	—	—	—	1 374*	1 451	1 854	2 205
La Gleize .....	—	—	1 384	1 254	1 085	1 172	1 173	1 255	1 206	1 128	1 042	923*	801
Lambermont .....	1 155	1 089	1 003	1 072	1 230	1 530	1 945	2 357	2 251	2 607	2 654	2 912	2 784
La Reid .....	1 789	1 816	1 674	1 498	1 400	1 357	1 503	1 486	1 444	1 399	1 347	1 252	1 259
Lierneux .....	—	—	2 128	2 284	2 338	2 476	3 002	3 641	3 393	3 172	3 135	2 864	2 740
Limbourg ( <i>Limburg</i> ) .....	2 199	1 763*	1 941	2 049	4 118*	4 805	4 509*	4 699	4 185	4 356	4 168	3 833	3 762
Lommersweiler .....	—	—	—	—	—	—	—	—	—	1 265*	1 177	1 072	1 132
Lontzen .....	—	—	—	—	—	—	—	—	—	2 265*	2 294	2 353	2 490

	1831	1846	1856	1866	1880	1890	1900	1910	1920	1930	1947	1961	1970
Malmédy .....	—	—	—	—	—	—	—	—	—	5 321*	5 391	6 355	6 464
Manderfeld .....	—	—	—	—	—	—	—	—	—	1 292*	1 219	1 344	1 370
Mem bach .....	632	751	949	846	817	809	928	931	912	905	935	953	981
Meyerode .....	—	—	—	—	—	—	—	—	—	1 139*	1 262	1 259	1 386
Montzen .....	1 086	961	1 369	1 725	1 715	1 827	2 039	2 426	2 413	2 933	2 351	2 499	2 549
Moresnet .....	505	527	704	683	971	1 027	1 079	1 210	1 159	1 330	1 300	1 220	1 298
Neufchâteau .....	945	907	908	743	805	861	819	741	680	677	559	509	469
Neu-Moresnet .....	—	—	—	—	—	—	—	—	—	592*	640	874	1 076
Olne .....	2 901	3 025	2 933	2 952	3 098	3 234	3 178	2 828	2 479	2 508	2 348	2 169	2 309
Pepinster .....	—	—	1 900*	2 159	2 738	2 910	2 926	2 906	2 828	3 062	3 068	3 240	5 104*
Petit-Rechain .....	1 534	1 974	2 030	2 227	2 198	2 189	2 118	2 143	2 030	2 243	2 333	2 569	2 609
Polleur .....	1 431	1 350	1 258	1 289	1 302	1 364	1 354	1 286	1 308	1 367	1 558	1 939	2 412
Raeren .....	—	—	—	—	—	—	—	—	—	3 426*	3 277	3 265	3 655
Rahier .....	—	—	527	494	483	564	569	544	514	540	387	282	241
Recht .....	—	—	—	—	—	—	—	—	—	1 445*	1 373	1 422	1 599
Remersdaal .....	—	—	532*	504	548	506	490	437	438	468	452	414	—
Reuland .....	—	—	—	—	—	—	—	—	—	2 246*	2 005	1 832	1 681
Robertville .....	—	—	—	—	—	—	—	—	—	1 646*	1 742	1 712	1 848
Rocherath .....	—	—	—	—	—	—	—	—	—	1 390*	1 318	1 295	1 360
Sankte-Vith (Saint-Vith) *	—	—	—	—	—	—	—	—	—	2 524*	2 114	2 708	3 001
Sart .....	2 346	2 380	2 354	2 244	2 284	2 131	2 091	2 175	2 032	2 138	2 092	2 131	2 400
Schoenberg .....	—	—	—	—	—	—	—	—	—	779*	736	723	773
Sint-Martens-Voeren (Fouron-Saint-Martin) ..	1 128	1 170	1 185	1 108	1 005	1 011	1 020	1 006	900	934	924	956	—
Sint-Pieters-Voeren (Fouron-Saint-Pierre) ..	428	486	451	395	365	339	367	393	329	311	344	271	—
Sippenaeken .....	—	400*	377	332	319	332	304	332	327	325	299	247	198
Soiron .....	900	838	735	841	815	769	710	619	554	590	549	518	496
Spa .....	3 635	3 957	4 773	5 845	6 732	7 109	8 192	8 124	7 711	8 193*	9 002	9 055	9 504
Stavelot .....	3 755	3 902	3 787	3 974	4 287	4 590	4 916	5 170	5 039	4 878	4 789	4 500	4 723
Stembert .....	—	1 385*	1 305	1 509	1 786	2 074	2 568	3 512	3 406	5 101	5 703	6 698*	7 662
Stembert-Heusy .....	2 037	—*	—	—	—	—	—	—	—	—	—	—	—
Stoumont .....	—	—	553	511	519	589	596	574	563	590	515	478	524
Teuven .....	906	540*	588	660	664	571	537	578	603	631	643	602	—
Theux .....	4 446	5 340	3 598*	4 008	4 731	5 282	5 675	5 482	4 790	5 238*	5 271	5 238	5 316
Thimister .....	2 706	2 508	2 502	2 730	2 735	2 416	2 216	2 189	2 042	2 106	2 044	1 868	1 915
Thommen .....	—	—	—	—	—	—	—	—	—	2 246*	2 273	2 244	2 290
Trois-Ponts .....	—	—	—	—	—	—	—	—	—	—	—	—	1 746*
Verviers .....	19 711	23 363	27 115	32 011	40 944	48 907	49 067	46 948*	42 424	44 098*	40 673	35 453*	33 587*
Waimes (Weismes) .....	—	—	—	—	—	—	—	—	—	2 390*	2 609	2 705	2 877
Walhorn .....	—	—	—	—	—	—	—	—	—	1 046*	1 139	1 066	1 208
Wanne .....	—	—	894	925	866	911	1 023	1 052	1 049	913	741	703	—*
Wegnez .....	911	986	920	1 316	1 914*	2 535	2 592	2 841	2 816	3 173	3 007	3 052	3 136
Weikenraedt .....	416	475	643	884	1 923	2 502	3 409	4 894	4 936	5 034	5 024	5 011	5 434
Xhendelesse .....	1 401	1 221	1 063	1 023	943	875	915	978	852	843	946	841	870
Tot.	96 022	104 077	120 295*	134 495	157 964	174 443	178 784	180 890	172 933	240 395*	236 596	235 389	239 731*

ARRONDISSEMENT BORGWORM\*

Abo lens .....	—	—	—	—	—	408*	428	378	359	355	313	253	—*
Acosse .....	375	402	417	401	359	298	315	289	312	277	234	196	197
Ambresin .....	553	624	654	673	763	799	805	732	710	639	522	429	402
Attenhoven .....	686	821	893	1 065	1 232	1 332	1 504	1 761	1 891	2 062	2 031	1 931	—
Avennes .....	406	425	424	443	582	624	683	719	707	693	655	585	525
Avernas-le-Bauduin .....	342	456	492	548	642	681	675	683	661	634	648	569	—*
Avin .....	604	708	796	790	922	840	772	778	759	694	621	515	453
Bergilers .....	532	611	581	614	672	698	792	792	751	708	701	640	—*
Berloz .....	450	526	503	594	702	779	873	986	953	990	925	1 015	966
Bertrée .....	257	323	350	374	372	372	406	437	432	406	381	360	—*
Bettincourt (Bettenhoven) *	198	256	323	387	436	463	459	477	462	417	382	368	—*
Blehen .....	—	—	—	—	—	—	359*	352	342	302	298	299	—*
Bleret .....	200	251	288	282	316	319	368	443	412	365	355	317	—*
Boëlle .....	383	380	337	351	354	368	340	283	261	266	268	230	236
Bovenistier .....	230	287	292	326	381	429	420	447	440	438	403	397	—*

	1831	1846	1856	1866	1880	1890	1900	1910	1920	1930	1947	1961	1970
Braives	664	769	797	884	989	1 131	1 176	1 263	1 269	1 280	1 130	1 073	1 026
Celles	784	948	1 007	1 040	1 118	1 332	1 326	1 315	1 124	1 089	1 001	967	—*
Ciplet	736	797	760	841	928	969	1 025	1 063	978	878	774	674	638
Corswarem	—	—	—	—	—	—	—	—	—	—	—	—	955
Cras-Avernas	419	608	683	758	847	862	901	924	899	808	706	666	—*
Crehen	555	575	589	599	647	653	684	703	686	652	579	532	—*
Crisnée	338	420	410	451	466	488	508	532	573	552	525	543	2 091*
Darion	118	150	130	139	174	168	163	171	153	140	119	137	127
Donceel	260	265	284	279	271	307	326	316	317	321	295	258	243
Eliksem	183	202	218	230	255	260	278	323	321	294	303	285	—
Faimes	—	—	—	—	—	—	—	—	—	—	—	—	1 865*
Fallais	598	731	746	747	825	884	899	888	872	789	839	769	708
Fexhe-le-Haut-Clocher	348	485	478	513	597	680	671	781	764	797	887	931	2 580*
Fize-le-Marsal	269	314	337	375	490*	520	519	517	501	503	547	504	—*
Freloux	88	64	88	77	81	101	85	88	77	93	69	59	—*
Fumal	545	617	654	681	770	838	927	952	917	868	791	665	536
Geer	267	281	289	329	337	364	430	601	580	557	469	477	339
Grand-Axhe	215	274	257	272	390	450	506	562	533	561	553	495	—*
Grand-Hallet	679	805	842	933	1 069	1 000	1 032	1 114	1 084	986	885	804	1 226*
Grandville	352	405	407	439	510	510	568	554	574	561	543	538	—*
Haneffe	725	840	886	970	1 020	1 048	1 114	1 078	1 034	994	878	841	840
Hannut (Hanmit)	1 098	1 214	1 239	1 361	1 639	1 834	2 019	2 098	2 256	2 363	2 601	2 884	7 232*
Hodeige	514	499	495	485	549	648	692	811	803	859	833	791	779*
Hollogne-sur-Geer	584	694	722	734	763	771	780	789	750	725	754	722	706
Jeneffe	537	658	755	719	731	765	779	801	789	734	653	629	594
Kemexhe	522	551	529	555	535	559	551	528	539	570	521	468	—*
Laar	304	363	376	418	472	523	563	640	609	631	570	528	—
Lamine	276	323	273	326	346	350	398	539	506	532	523	515	—*
Landen	704	986	1 234	1 329	1 722	2 174	2 656	3 096	3 199	3 504	3 934	4 970	—
Lantremange	366	354	403	433	465	480	501	573	604	571	545	514	—*
Latinne	724	815	749	776	962	1 002	1 027	1 063	1 024	1 024	876	776	665
Lens-Saint-Remy	1 318	1 390	1 531	1 516	1 721	1 383*	1 158*	1 178	1 150	1 092	964	859	—*
Lens-Saint-Servais	247	300	291	330	393	407	384	368	323	304	299	257	241
Lens-sur-Geer	267	270	276	257	287	300	364	372	351	361	368	416	—*
Ligney	355	399	387	397	411	449	450	417	434	433	412	383	384
Limont	397	466	498	524	646	618	645	670	647	618	584	516	535
Lincet (Lijsem)	943	1 017	1 134	1 327	1 395	1 425	1 468	1 544	1 504	1 473	1 375	1 392	1 299
Meeffe	857	918	925	990	957	935	898	885	772	689	658	572	514
Merdorp	599	697	715	708	761	751	737	728	695	659	605	547	495
Momalle	863	920	973	974	1 070	1 132	1 229	1 375	1 346	1 307	1 273	1 245	1 293*
Moxhe	539	663	704	692	730	724	694	667	616	571	452	436	396
Neerhespen	306	346	342	338	366	389	401	428	445	441	422	428	—
Neerlanden	289	331	327	347	393	367	429	456	484	433	387	356	—
Neerwinden	331	406	410	409	453	524	599	663	723	777	897	1 009	—
Noville	205	196	234	218	254	321	363	379	342	388	377	378	—*
Odeur	253	299	303	276	284	295	341	325	306	330	303	280	—*
Oleye (Liek)	526	584	678	730	815	881	954	1 020	950	960	971	938	—*
Omalle	191	222	239	249	299	344	409	404	376	379	365	322	303
Oreye (Oerle)	574	597	598	597	686	803	931	890	901	890	945	1 026	2 942*
Otrange (Wouteringen)	—	—	—	—	—	—	—	—	—	—	—	—	—*
Overhespen	235	270	293	369	383	342	387	442	459	491	443	474	—
Overwinden	292	361	406	408	456	462	455	535	558	578	634	646	—
Pellaines (Pellen)	302	297	320	338	382	388	398	419	401	383	362	341	321
Petit-Hallet	365	410	434	446	470	461	454	465	451	446	388	324	—*
Poucet	250	289	329	342	321	352	404	401	367	364	360	306	—*
Pousset	569	587	616	603	681	683	740	776	786	734	655	622	635*
Racour (Raathshoven)	669	804	809	862	981	970	1 042	1 106	1 153	1 117	1 089	1 100	1 043
Remicourt	348	357	356	406	535	518	690	908	938	1 051	1 170	1 303	1 770*
Rosoux-Crenwick (Roost-Krenwick)	508	558	529	559	669	667	711	791	786	799	706	683	626
Rumsdorp	66	117	136	150	148	172	172	169	187	218	237	265	—
Saint-Georges-sur-Meuse	3 426	4 540	4 865	5 243	5 709	5 915	6 303	6 524	6 251	6 332	5 764	5 854	6 003
Thisnes	1 205	1 402	1 396	1 423	1 608	1 560	1 538	1 516	1 426	1 330	1 215	1 102	1 038
Thys	279	374	404	392	394*	416	443	431	407	436	404	412	—*
Tourinne	188	225	215	241	303	319	354	389	370	343	308	274	240

	1831	1846	1856	1866	1880	1890	1900	1910	1920	1930	1947	1961	1970
Trognée ( <i>Truielingen</i> ) ...	320	399	383	397	404	430	432	455	484	448	391	323	306
Viemme .....	455	561	577	619	618	659	699	734	744	699	672	660	584
Ville-en-Hesbaye .....	598	664	703	660	727	726	754	774	755	680	611	570	508
Villers-le-Peuplier .....	605	701	672	691	732	751	728	782	693	673	639	620	—*
Waasmont ( <i>Wamont</i> ) ...	428	537	676	723	835	945	940	1 037	1 016	1 062	1 097	1 007	—
Walsbets .....	114	132	157	195	234	244	276*	297	277	331	339	368	—
Walshouten ( <i>Houtain-l'Évêque</i> ) ...	669	775	868	995	1 012	1 055	1 210	1 360	1 353	1 364	1 343	1 405	—
Wange .....	129	186	181	203	212	207	228	246	284	274	272	270	—
Wansin .....	391	411	416	389	407	408	399	357	325	302	255	227	—*
Waremmes ( <i>Borgworm</i> ) *	1 436	1 884	1 990	2 075	2 917	3 261	3 660	4 227	4 257	4 608	4 963	6 646	10 956*
Wasseiges .....	892	1 036	1 054	1 125	1 220	1 220	1 169	1 022	947	828	783	702	615
Wezeren .....	114	159	180	185	221	238	262*	269	256	220	223	222	—
<b>Tot.</b>	<b>42 901</b>	<b>50 134</b>	<b>52 517</b>	<b>55 459</b>	<b>62 201</b>	<b>65 540</b>	<b>69 605</b>	<b>73 441</b>	<b>72 083</b>	<b>71 698</b>	<b>69 420</b>	<b>70 205</b>	<b>58 976*</b>
<b>SAMENVATTING</b>													
Arr. Hoei .....	62 679	75 408	72 585*	80 874	89 965	95 847	100 387	103 385	98 187	98 071	93 471	93 755	92 626*
Arr. Luik .....	173 428	223 209	258 265	286 366	353 605	420 904	477 399	530 625	519 889	562 867	564 364	604 177	617 572*
Arr. Verviers .....	96 022	104 077	120 295*	134 495	157 964	174 443	178 784	180 890	172 933	240 395*	236 596	235 389	239 731*
Arr. Borgworm .....	42 901	50 134	52 517	55 459	62 201	65 540	69 605	73 441	72 083	71 698	69 420	70 205	58 976*
<b>De provincie .....</b>	<b>375 030</b>	<b>452 828</b>	<b>503 662</b>	<b>557 194</b>	<b>663 735</b>	<b>756 734</b>	<b>826 175</b>	<b>888 341</b>	<b>863 092</b>	<b>973 031</b>	<b>963 851</b>	<b>1 003 526</b>	<b>1 008 905*</b>

PROVINCIE LIMBURG

ARRONDISSEMENT HASSELT\*

Aalst .....	327	364	371	384	427	468	506	576	570	605	618	666	—*
As .....	352	414	434	447	595	585	640	872	1 405	1 870	2 406	3 769	5 496*
Berbroek .....	334	327	295	310	384	384	422	508	589	639	792	1 012	—*
Beringen .....	896	1 180	1 317*	1 174	1 304	1 468	1 520	1 809	2 163	2 509	3 205	4 471	4 888
Beverlo .....	1 428	2 720	1 032*	993	1 025	1 090	1 224	1 456	1 592	3 771	4 379	5 834	6 222
Binderveld .....	332	374	378	421	448	426	427	416	430	447	476	532	—*
Boekhout .....	166	177	192	207	225	253	256	288	315	323	319	312	—*
Borlo .....	303	354	372	426	486	561	593	624	718	761	751	748	2 472*
Brustem .....	919	1 086	1 080	1 105	1 304	1 352	1 332	1 464	1 573	1 721	2 003	2 796	4 252*
Buvingen .....	153	144	162	185	238	254	269	309	332	348	359	349	—*
Corswarem .....	375	468	451	504	616	677	757	906	968	934	1 010	983	—
Diepenbeek .....	2 508	2 788	2 952	3 101	3 438	3 642	3 956	4 371	4 718	5 635	7 701	10 173	12 459
Donk .....	540	576	670	664	709	725	764	848	818	870	1 014	1 253	—*
Duras .....	246	279	260	287	267	253	254	269	253	277	329	374	2 102*
Engelmanshoven .....	179	239	217	221	263	311	350	377	409	447	512	603	—*
Gelinden .....	543	746	713	775	834	903	916	950	955	964	923	1 007	—*
Geimen .....	—	—	—	—	—	—	—	—	—	—	—	—	2 828*
Genk .....	1 452	1 776	1 813	1 828	2 171	2 357	2 537	3 402	6 276	24 574	33 858	47 416	57 913
Gingelom .....	501	616	693	791	1 050	1 077	1 237	1 344	1 401	1 470	1 465	1 463	2 294*
Gorsem .....	330	373	375	406	472	555	582	589	667	714	863	400*	—*
Groot-Geimen .....	338	374	401	444	469	503	500	565	549	577	649	714	—*
Halen .....	2 156	2 286	2 361	1 790*	1 906	1 940	2 149	2 516	2 573	2 755	3 054	3 427	5 322*
Halmaal .....	170	195	189	221	233	224	239	279	305	318	298	316	—*
Hasselt .....	7 360	9 613	9 785	10 247	12 192	13 250	14 889	17 095	19 540	22 296	29 229	36 618	39 663
Heppen .....	—	—	701*	677	661	700	752	900	1 002	1 353	1 863	2 163	3 056
Herk-de-Stad ( <i>Herck-la-Ville</i> ) .....	1 729	2 114	2 145	2 225	2 279	2 326	2 606	2 801	3 026	3 437	3 797	4 057	5 733*
Heusden .....	1 273	1 373	1 507	1 436	1 342	1 517	1 711	1 968	2 344	3 811	7 571	10 356	12 957
Jeuk ( <i>Goyer</i> ) .....	806	937	860	953	1 160	1 228	1 267	1 416	1 422	1 475	1 423	1 409	1 711*
Kerkom-bij-Sint-Truiden*	323	350	356	388	489	552	533	524	526	504	516	491	—*
Kermt .....	523	600	572	607	653	631	638	811	955	1 151	1 736	2 407	4 550*
Koersel .....	1 611	1 767	1 888*	1 940	2 053	2 071	2 309	2 691	3 409	4 863	7 445	9 340	11 173
Kortjys .....	212	232	224	254	275	312	340	369	348	332	282	242	—*
Kozen .....	597	632	571	605	714	734	785	870	905	962	1 157	1 241	2 545*
Kuringen .....	1 187	1 397	1 389	1 426	1 524	1 545	1 610	2 026	2 195	2 683	3 849	5 969	8 583*

	1831	1846	1856	1866	1880	1890	1900	1910	1920	1930	1947	1961	1970
Kwaadmechelen .....	1 058	1 157	1 184	1 201	1 328	1 342	1 453	1 646	1 782	2 196	3 021	3 797	4 215
Leopoldsburg ( <i>Bourg-Léopold</i> ) .....	—	—	1 681*	1 881	1 871	3 309	2 762	3 382	5 162	5 130	7 248	9 375	9 593
Linkhout .....	574	582	598	623	647	677	757	848	923	1 043	1 121	1 380	1 516
Loksbergen .....	—	—	—	709*	775	814	917	1 082	1 176	1 285	1 481	1 600	—*
Lummen .....	2 890	2 974	3 025	3 006	3 041	2 817	3 137	3 488	3 805	4 264	5 153	6 523	7 511
Meldert .....	570	735	710	687	748	723	794	932	1 009	1 212	1 351	1 554	1 699
Mielen-boven-Aaist .....	430	509	486	524	618	664	663	729	790	804	741	790	—*
Montenaken .....	837	1 032	1 127	1 238	1 392	1 412	1 448	1 575	1 559	1 545	1 525	1 500	1 885*
Muizen .....	116	120	116	119	116	146	151	146	167	154	141	125	—*
Neerglabbeek .....	118	163	172	184	207	192	230	225	231	277	414	510	—*
Niel-bij-As .....	164	182	174	199	203	231	255	300	317	423	685	1 002	—*
Niel-bij-Sint-Truiden .....	280	345	374	442	465	566	596	709	752	712	739	750	—*
Nieuwerkerken .....	589	671	682	691	753	822	843	948	1 063	1 154	1 206	2 286*	3 042*
Oostham .....	1 108	1 130	1 114	1 101	1 172	1 164	1 261	1 402	1 577	2 019	2 333	2 882	3 579
Opglabbeek .....	485	604	626	689	714	776	869	1 077	1 285	1 795	2 810	4 410	5 656
Ordningen .....	167	246	250	253	370	383	383	378	350	368	377	502	—*
Paal .....	1 923	2 214	2 427*	2 215	2 295	2 340	2 442	2 934	3 298	3 973	4 765	5 817	7 183
Runkelen .....	253	295	261	298	297	263	281	292	309	310	371	392	—*
Schulen .....	867	948	1 051	1 094	1 098	1 076	1 047	1 238	1 346	1 455	1 722	2 005	3 306*
Sint-Lambrechts-Herk .....	1 074	1 553	1 363	1 364	1 365	1 348	1 429*	1 505	1 473	1 597	2 115	2 816	3 346
Sint-Truiden ( <i>Saint-Trond</i> ) .....	8 328	11 013	11 039	10 362	11 542	12 895	14 451	15 647	15 355	16 480	19 020	20 776	21 473*
Spalbeek .....	310	356	390	437	432	471	519	529	535	754	1 099	1 389	—*
Stevoort .....	800	822	873	972	1 039	1 000	1 007*	1 154	1 237	1 444	1 891	2 146	2 674
Stokrooie .....	—	714*	665	549	587	587	573	678	790	948	1 115	1 364	—*
Tessenderlo .....	2 838	3 267	3 540*	3 513	3 498	3 680	4 055	5 055	5 440	6 659	8 020	9 643	11 778
Velm .....	761	785	827	898	972	981	1 199	1 535	1 522	1 495	1 618	1 720	2 075
Vorsen ( <i>Fresin</i> ) .....	173	197	232	206	274	338	327	326	302	320	293	247	—*
Wijer .....	431	465	484	508	520	591	590	624	684	753	898	1 004	—*
Wilderen .....	156	169	171	187	210	222	256	295	353	369	432	695	—*
Wimmertingen .....	145	174	152	126	145	151	147	170	198	200	267	370	412
Zelem .....	582	603	630	669	671	794	912	1 081	1 099	1 565	1 860	2 329	2 439
Zepperen .....	1 270	1 347	1 332	1 328	1 562	1 562	1 458	1 644	1 678	1 923	2 197	2 438	2 669*
Zolder .....	2 353	1 902*	1 923	1 825	2 067	2 097	2 162	2 581	2 827	3 574	5 842	8 268	10 184
Zonhoven .....	2 776	2 759	2 748	2 582	2 716	2 792	2 918	3 585	4 177	5 234	7 484	11 472	13 484
Zutendaal .....	850	928	923	903	940	963	956	1 072	1 189	1 505	2 032	3 045	4 055
<b>Tot.</b>	<b>65 445</b>	<b>77 832</b>	<b>80 076</b>	<b>81 025</b>	<b>88 856</b>	<b>95 062</b>	<b>102 118</b>	<b>117 021</b>	<b>131 011</b>	<b>170 335</b>	<b>219 239</b>	<b>279 834</b>	<b>319 993*</b>

ARRONDISSEMENT MAASEIK\*

Achel .....	675	728	733	899	982	1 073	1 306	1 531	1 573	2 027	2 680	3 299	3 829*
Beek .....	548	643	541*	506	474	528	544	610	622	644	689	790	—*
Bocholt .....	1 337	1 595	1 654	1 661	1 765	1 985	2 355	2 780	3 189	3 708	4 536	5 163	6 497*
Bree .....	1 575	1 911	2 070*	2 224	2 483	2 813	3 086	3 665	3 973	4 515	5 716	7 031	10 389*
Dilsen .....	829	1 024	1 124	1 096	1 167	1 320	1 371	1 513	1 714	2 124	2 542	3 328	14 337*
Eksel .....	1 122	1 412	1 349	1 331	1 385	1 505	1 538	1 803	2 044	2 192	2 605	3 124	3 619
Elen .....	673	716	747	802	829	893	958	1 012	1 050	1 207	1 309	1 677	—*
Ellikom .....	166	185	189	205	211	211	233	320	332	410	527	685	—*
Gerdingen .....	426	477	373*	441	517	557	604	779	840	1 100	1 428	2 047	—*
Grote-Brogel .....	589	681	730	723	712	724	719	840	910	1 084	1 284	1 487	1 611
Gruitrode .....	705	851	854*	842	863	882	905	973	1 100	1 345	1 717	2 298	2 915*
Hamont .....	1 223	1 328	1 438	1 462	1 742	1 863	2 501	3 278	3 349	3 864	5 170	6 025	6 893*
Hechtel .....	842	1 009	1 085	1 026	1 107	1 283	1 440	1 570	1 712	2 084	2 616	4 016	4 610
Helchteren .....	692	737	704	737	721	743	782	844	875	1 189	2 151	3 590	4 476
Houthalen .....	1 391	1 486	1 463	1 426	1 447	1 391	1 438	1 689	1 802	2 480	6 279	11 104	15 906*
Kaulille .....	386	464	471	533	559	615	749	911	982	1 199	1 949	2 502	2 758*
Kessenich .....	835	675*	674*	682	720	736	718	849	944	1 026	1 166	1 401	1 543
Kinrooi .....	—	666*	701*	741	792	792	865	966	1 069	1 278	1 607	2 022	2 304
Kleine-Brogel .....	283	326	346	289	317	319	300	363	455	543	729	1 003	—*
Lommel .....	2 261	2 486*	2 786	3 009	3 042	3 252	4 431	7 022	7 811	9 666	13 487	17 923	21 984



	1831	1846	1856	1866	1880	1890	1900	1910	1920	1930	1947	1961	1970
Koninksem .....	507	519	509	491	502	534	546	618	647	675	693	747	756
Kortessem .....	1 143	1 240	1 233	1 234	1 228	1 243	1 313	1 450	1 524	1 628	1 922	2 335	2 430
Kuttehoven .....	124	149	156	154	139	137	155	168	157	142	130	124	111
Lanaken .....	1 808	1 911	2 011	2 235	2 506	2 766	3 115	3 790	4 067	4 909	6 294	7 444	8 659
Lanaye ( <i>Ternaaien</i> ) .....	720	895	854	933	861	905	911	839	826	1 033	1 018	1 023	—
Lanklaar .....	185	299	377	434	472	504	522	644	690	1 144	1 875	2 232	—*
Lauw ( <i>Lowaije</i> ) .....	789	782	819	868	926	1 059	1 063	1 106	1 082	1 043	1 023	1 028	1 003*
Leut .....	567	712	712	663	774	761	737	874	899	1 015	1 122	1 259	2 100*
Maasmechelen .....	—	—	—	—	—	—	—	—	—	—	—	—	24 729*
Mal .....	254	321	351	366	382	385	430	560	610	640	659	780	804
Martenslinde .....	316	335	331	333	282	300	353	402	408	443	522	560	604
Mechelen-aan-de-Maas *	1 095	1 404	1 137*	1 182	1 388	1 557	1 546	1 838	1 987	2 840	3 596	6 669	—*
Mechelen-Bovelingen ( <i>Marlinne</i> ) .....	657	589	580	655	745	831	868	871	885	1 056	1 125	1 232	—*
Meeswijk .....	417	482*	489	525	490	549	540	606	620	713	834	846	—*
Membruggen .....	552	485	526	517	553	527	520	567	605	606	715	768	—*
Mettekoven .....	162	178	184	165	205	173	189	229	222	227	223	202	—*
Millen .....	801	897	897	935	906	975	1 047	1 160	1 269	1 280	1 328	1 350	1 424
Moelingen ( <i>Mouland</i> ) .....	—	—	—	—	—	—	—	—	—	—	—	—	901
Mopertingen .....	462	538	529	586	641	695	712	810	839	871	946	1 040	2 671*
Munsterbilzen .....	932	1 006	1 106	1 081	1 063	1 018	1 184	1 311	1 439	1 701	2 203	2 781	3 191
Neerharen .....	324	399	395	425	480	450	464	529	608	793	923	1 306	1 620
Neerrepen .....	174	188	180	197	242	222	212	241	278	303	316	304	279
Nerem .....	433	440*	489	529	508	520	542	652	690	781	911	973	972
Opgrimbie .....	112	106	443*	461	541	562	663	750	838	1 013	1 343	1 691	—*
Opheers .....	245	273	270	288	310	308	321	320	336	379	385	392	—*
Otrange ( <i>Wouteringen</i> ) ..	381	370	408	420	433	467	445	452	406	423	372	342	—
Overrepen .....	345	363	418	424	417	450	483	512	549	594	551	626	—*
Pirringen .....	402	400	375	413	424	479	475	544	557	648	727	862	—*
Rekem .....	980	1 625	1 739*	1 286	1 282	1 390	1 606	1 658	1 751	2 149	2 706	3 432	3 864
Remersdaal .....	—	—	—	—	—	—	—	—	—	—	—	—	433
Riemst .....	271	275	330	341	374	351	345	446	553	603	750	946	1 027
Rijkel .....	246	281	305	295	337	380	371	378	471	536	568	710	767*
Rijkhoven .....	—	—	—	—	640*	644	650	738	788	894	1 020	1 087	—*
Riksingén .....	298	329	307	319	384	437	454	548	593	656	690	862	974*
Roclenge-sur-Geer ( <i>Ruk- kelingen-aan-de-Jeker</i> ) *	773	957	1 055*	1 032	1 183	1 171	1 073	1 096	1 032	1 053	965	907	—*
Romershoven .....	343	346	335	360	406	425	432	456	517	541	597	664	—*
Rosmeer .....	459	506	489	485	489	544	598	606	639	744	788	793	—*
Rukkelingen-Loon ( <i>Roclenge-Looz</i> ) .....	279	285	308	318	393	358	376	448	479	462	460	427	—*
Rutten ( <i>Russon</i> ) .....	973	1 029	981	979	1 135	1 069	1 033	1 114	1 092	1 028	1 032	964	943*
Schalkhoven .....	222	212	213	211	220	174	229	269	298	261	278	266	259
's Gravenvoeren ( <i>Fouron-le-Comte</i> ) .....	—	—	—	—	—	—	—	—	—	—	—	—	1 320
's Herenelderen .....	468	489	508	491	459	445	454	520	546	569	529	571	—
Sint-Huibrechts-Hern .....	228	246	255	249	251	285	310	425	459	522	480	531	468
Sint-Martens-Voeren ( <i>Fouron-Saint-Martin</i> ) ..	—	—	—	—	—	—	—	—	—	—	—	—	953
Sint-Pieters-Voeren ( <i>Fouron-Saint-Pierre</i> ) ..	—	—	—	—	—	—	—	—	—	—	—	—	285
Sluizen ( <i>Sluse</i> ) .....	426	465	535	564	588	625	668	713	695	686	740	812	674
Spouwen .....	—	—	—	—	—	—	—	—	—	—	—	—	3 317*
Stokkem .....	994	1 433*	1 519	1 539	1 627	1 725	1 702	1 860	1 947	2 197	2 794	3 263	—*
Teuven .....	—	—	—	—	—	—	—	—	—	—	—	—	541
Tongeren ( <i>Tongres</i> ) .....	4 969	6 371	6 807	7 041	8 225	8 596	9 346	10 382	10 787	11 607	13 538	16 176	17 028
Uikhoven .....	439	510	541	538	602*	665	676	698	811	926	1 016	1 217	1 159
Ulbeek .....	544	560	574	586	606	619	655	718	744	753	735	686	686
Val-Meer .....	800	973	1 049	1 012	1 103	1 117	1 141	1 348	1 425	1 526	1 520	1 675	1 746
Vechmaal .....	549	576	573	573	647	702	700	690	681	706	657	615	—*
Veldwezelt .....	978	1 084	1 141	1 134	1 174	1 327	1 419	1 614	1 687	2 003	2 358	2 692	2 944
Veulen ( <i>Fologne</i> ) .....	318	370	342	369	401	433	417	436	437	509	544	477	—*
Vliermaal .....	1 822	1 819	1 752	1 085*	1 243	1 211	1 266	1 326	1 354	1 386	1 469	1 515	1 613
Vliermaalroot .....	—	—	—	654*	628	641	671	716	781	832	832	910*	971
Vlijtingen .....	971	1 012	978	969	1 115	1 145	1 196	1 368	1 472	1 671	2 008	2 214	2 379
Voort .....	214	257	207	221	207	198	203	192	184	217	189	178	202



	1831	1846	1856	1866	1880	1890	1900	1910	1920	1930	1947	1961	1970
Vreeren .....	404	498	459	481	519	510	579	718	690	726	833	970	1 658*
Vroenhoven .....	1 220	673	693	670	762	803	873	971	1 040	1 134	1 259	1 391	1 395
Vucht .....	380	462	461	481	489	492	520	557	635	1 028	2 508	3 109	—*
Waltwilder .....	590	601	601	613	618	633	685	756	769	864	907	1 081	1 252
Weilen .....	2 044	2 234	2 262	2 246	2 423	2 380	2 503	2 760	3 024	3 258	3 841	4 400	4 678
Werm .....	191	215	231	201	215	203	196	222	200	267	341	430	—*
Widoioie .....	187	235	246	274	291	263	310	387	404	392	411	432	—*
Wintershoven .....	212	262	267	272	267	229	249	323	327	324	415	445*	494
Wonck .....	1 472	1 683	1 726	1 750*	1 705	1 692	1 631	1 601	1 414	1 415	1 239	1 276	—
Zichen-Zussen-Bolder .....	1 061	1 152	1 238	1 282	1 437	1 498	1 615	1 876	1 965	2 055	2 380	2 703	3 003
<b>Tot.</b>	<b>63 674</b>	<b>71 088</b>	<b>73 074</b>	<b>74 696</b>	<b>80 045</b>	<b>83 340</b>	<b>87 574</b>	<b>97 363</b>	<b>102 637</b>	<b>117 742</b>	<b>136 323</b>	<b>158 323</b>	<b>165 940*</b>
<b>SAMENVATTING</b>													
Arr. Hasselt .....	65 445	77 832	80 076	81 025	88 856	95 062	102 118	117 021	131 011	170 335	219 239	279 834	319 993*
Arr. Maaseik .....	30 971	36 993	38 558	39 581	41 950	44 412	51 104	61 307	66 807	79 565	104 884	136 449	166 614*
Arr. Tongeren .....	63 674	71 088	73 074	74 696	80 045	83 340	87 574	97 363	102 637	117 742	136 323	158 323	165 940*
<b>De provincie .....</b>	<b>160 090</b>	<b>185 913</b>	<b>191 708</b>	<b>195 302</b>	<b>210 851</b>	<b>222 814</b>	<b>240 796</b>	<b>275 691</b>	<b>300 455</b>	<b>367 642</b>	<b>460 446</b>	<b>574 606</b>	<b>652 547*</b>

**PROVINCE LUXEMBURG**

**ARRONDISSEMENT AARLEN**

Arlon ( <i>Aarlen</i> ) .....	3 343	5 405	5 465	5 426	7 149	8 029	10 044	12 012*	11 202	11 387	11 180	13 272	13 745
Athus .....	—	—	—	—	1 162*	1 612	2 618	3 371	4 046	5 403	5 550	7 027	7 445
Attert .....	2 254	2 505*	2 644*	2 163*	2 039	1 851	1 750	1 804	1 664	961*	746	725	666
Aubange .....	1 068	1 221	1 127	1 183	660*	705	1 102	1 415*	1 772	2 493	2 363	3 364	3 761
Autelbas .....	1 335	1 497*	1 491*	1 570	1 628	1 685	1 697	1 819	1 720	1 699	1 567	1 502	1 501
Bonnert .....	871	1 094	1 116*	1 261	1 202	1 382	1 529	1 632*	1 572	1 550	1 630	2 024	2 391
Guirsch .....	244	306*	264*	282	270	284	290	305	315	305	229	200	174
Habergy .....	726	737	818	784	809	773	658	649	588	599	504	468	415
Hachy .....	1 667	1 824	1 835	1 663	1 852	1 883	1 824	1 871	1 704	1 645	1 548	1 521	1 570
Halanzy .....	1 371	1 550	1 646	1 656	1 691	1 912	2 222	2 262*	2 427	2 638	2 743	3 402	3 581
Heinsch .....	1 331	1 677	1 716	1 570*	1 594	1 667	1 868	2 053	1 961	2 054	2 064	2 769	3 017
Hondelange .....	931	1 217	1 320	1 324	1 438	1 388	1 396	1 512	1 466	576*	571	623	607
Martelange .....	810	1 116*	1 297	1 361	1 238	1 308	1 638	2 147	2 042	1 776	1 604	1 583	1 526
Meix-le-Tige .....	—	—	—	600*	641	646	635	580	524	471	388	353	349
Messancy .....	1 902	2 154	2 248	2 361	1 837*	2 003	2 110	2 448	2 368	2 385	2 474	2 830	3 150
Nobressart .....	1 171	1 374	1 404	1 422	1 459	1 518	1 522	1 532	1 267	1 002	865	741	654
Nothomb .....	—	—	—	—	—	—	—	—	—	458*	416	340	321
Rachecourt .....	1 090	1 180	1 244	706*	707	718	726	716	723	714	606	569	590
Selange .....	—	—	—	—	602*	723	712	722	630	622	614	608	655
Thiaumont .....	676	848	852	921	845	794	778	807	713	654	576	533	477
Toernich .....	879	1 002	1 036	1 073	1 032	1 031	1 050	972	842	785	717	645	661
Tontelange .....	—	—	—	694*	598	659	623	630	572	523	502	455	458
Wolkrange .....	—	—	—	—	—	—	—	—	—	824*	718	635	699
<b>Tot.</b>	<b>21 669</b>	<b>26 707</b>	<b>27 523</b>	<b>28 020</b>	<b>30 453</b>	<b>32 571</b>	<b>36 792</b>	<b>41 259</b>	<b>40 118</b>	<b>41 524</b>	<b>40 175</b>	<b>46 189</b>	<b>48 413</b>

**ARRONDISSEMENT BASTENAKEN**

Amberlooup .....	587	785	811	816	844	740	782	784	833	756	755	730	665
Arbrefontaine .....	475	489	761*	741	717	652	713	694	679	669	559	494	443
Bastogne ( <i>Bastenaken</i> ) .....	2 047	2 480	2 675	2 676	2 848	3 261	3 446	3 895	4 081	4 005	4 863	6 151	6 816
Beho .....	940	985*	1 062	1 117	1 355	1 342	1 396	1 474	1 513	1 507	1 238	1 053	935
Bertogne .....	687	713	799	844	800	792	860	1 017	1 092	1 015	946	839	820
Bihain .....	875	1 026	971	1 045	1 066	1 082	1 297	1 565	1 452	1 263	1 149	1 024	849
Bovigny .....	998	1 082	1 075	1 130	1 228	1 280	1 377	1 560	1 554	1 516	1 407	1 117	972
Cherain .....	722	822	804	821	842	846	871	883	939	871	786	674	603
Fauvillers .....	902	1 076	1 239	1 261	1 163	1 134	1 128	1 223	1 153	980	873	811	730
Flamierge .....	940	1 135	1 222	1 261	1 294	1 352	1 303	1 341	1 307	1 196	1 009	914	811
Grand-Halleux .....	1 102	1 106	1 029	980	1 185	1 144	1 171	1 359	1 326	1 373	1 254	1 162	1 084
Hollange .....	572	806	798	847	812	819	878	1 005	1 008	884	740	668	628
Hompré .....	712	811	790	813	882	865	1 032	1 059	1 120	1 050	850	789	728
Houffalize .....	1 008	1 089	1 152	1 192	1 184	1 315	1 430	1 424	1 355	1 317	1 067	1 302	1 315
Limerlé .....	992	1 103*	1 146	1 194	1 282	1 433	1 486	1 686	1 787	1 710	1 872	1 787	1 654

	1831	1846	1856	1866	1880	1890	1900	1910	1920	1930	1947	1961	1970
Longchamps .....	851	1 014	1 087	1 163	1 191	1 284	1 363	1 564	1 520	1 375	1 222	1 171	1 053
Longvilly .....	570	765*	817	845	1 059	1 158	1 190	1 273	1 285	1 242	1 087	1 050	998
Mabompré .....	643	724	768	773	852	825	957	1 052	942	855	789	585	523
Mont .....	800	1 040	1 062	1 044	1 000	974	1 058	1 066	1 020	940	792	712	648
Montieban .....	619	726	684	730	816	785	845	907	939	806	633	507	461
Morhet .....	430	519	536	584	702	680	754	789	753	722	691	615	—*
Nadrin .....	—	—	—	—	—	—	—	515*	462	455	473	466	488
Nives .....	727	916	998	1 090	1 208	1 074	1 012	546*	532	532	503	487	—*
Noville .....	826	954	1 003	1 060	1 122	1 162	1 245	1 364	1 435	1 352	1 315	1 206	1 195*
Petit-Thier .....	—	—	581*	572	578	565	572	589	555	520	518	416	380
Sibret .....	582	768	890	899	1 036	1 162	1 163	1 222	1 244	1 149	1 078	1 123	1 049
Tailles .....	371	481	387	358	441	406	403	429	393	361	297	241	217
Tavigny .....	1 205	1 268*	1 334	1 430	1 363	1 308	1 353	1 522	1 452	1 361	1 202	907	794
Tillet .....	730	804	886	916	960	1 110	1 214	1 402	1 386	1 291	1 162	980	870
Tintange .....	427	700	782	649	644	639	615	652*	575	472	392	322	284
Vaux-lez-Rosières .....	—	—	—	—	—	—	—	507*	526	502	492	483	—*
Vaux-sur-Sûre .....	—	—	—	—	—	—	—	—	—	—	—	—	1 509*
Vielsaim .....	2 876	3 276	2 422*	2 530	3 076	3 149	3 427	3 709	3 533	3 494	3 763	3 698	3 587
Villers-la-Bonne-Eau .....	525	694*	696	687	651	622	561	562*	598	511	392	352	346
Wardin .....	1 053	1 520*	1 519	1 361	1 459	1 441	1 526	1 637	1 654	1 510	1 269	1 250	1 214
Wibrin .....	1 099	1 176	1 197	1 281	1 303	1 269	1 267	750*	670	615	522	471	353
<b>Tot.</b>	<b>27 893</b>	<b>32 853</b>	<b>33 983</b>	<b>34 719</b>	<b>36 963</b>	<b>37 670</b>	<b>39 695</b>	<b>43 026</b>	<b>42 673</b>	<b>40 177</b>	<b>37 960</b>	<b>36 557</b>	<b>35 022</b>

ARRONDISSEMENT MARCHE-EN-FAMENNE

Amonines .....	279	379	334	371	389	375	397	402	358	348	350	290	282
Aye .....	593	703	843	979	1 120	1 096	1 022	1 036	1 081	1 150	1 158	1 215	1 306
Bande .....	593	694	851	843	770	741	772	759	709	649	592	574	561
Barvaux .....	1 051	1 016	1 013	1 054	1 056	1 091	1 171	1 263	1 241	1 309	1 446	1 574	1 934
Beausaint .....	756	930	958	922	960	805*	753	720	720	670	542	513	467
Beffe .....	354	464	417*	458	511	488	455	393	364	350	234	191	174
Bende .....	293	360	340	350	417	415	384	392	356	280	264	204	196
Bomai .....	283	312	357	441	511	564	544	610	571	691	824	888	1 010
Börlon .....	743	850	968	1 069	1 022	1 015	497*	428	415	388	343	280	230
Champion .....	580	765	838	991	959	896	871	876	888	836	816	690	723
Dochamps .....	817	790	813	863	800	718	618	638	620	600	527	510	481
Durbuy .....	302	370	338	439	380	415	413	437	360	331	332	302	318
Erezée .....	725	721	737	878	870	812	815	872	866	848	864	799	750
Erneuville .....	506	642	634	694	636	602	620	604	659	546	558	439	447
Forrières .....	615	724	826	901	946	931	1 011	896*	921	928	1 015	1 171	1 212
Grandhan .....	789	1 003	1 015	1 092	1 173	996	986	898	773	755	732	675	672
Grandmenil .....	550	637	662	725	751	695	693	695	696	701	614	596	561
Grune .....	508	491	592	608	510	478	443	417*	398	392	297	286	238
Grupont .....	—	—	—	234*	287	269	260	284	287	292	259	263	225
Halleux .....	262	277	284	336	315	298	284	290	264	261	212	172	158
Hampteau .....	323	350	361	405	365	339	332	310	312	288	310	311	350
Hargimont .....	378	446	504	565	593	576	621	632	629	693	643	631	568
Harre .....	831	903	931	1 040	975	951	945	916	835	795	755	651	574
Harsin .....	342	445	474	487	535	522	490	454	484	438	408	333	334
Heyd .....	664	774	754	779	900	882	877	902	861	792	736	569	567
Hives .....	385	419	436	500	515	501	476	440	362	272	224	204	207
Hodister .....	750	753	813	861	836	852	819	805	750	695	612	520	476
Hotton .....	1 003	1 076	1 126	1 309	1 381	1 334	1 390	1 528	1 486	1 552	1 707	1 791	2 016
Humain .....	394	561	613	633	638	679	637	640	652	609	500	502	478
Izier .....	628	705	683	735	702	712	752	674	648	618	530	484	451
La Roche-en-Ardenne .....	1 165	1 395	1 423	1 439	1 562	1 985*	2 038	2 057	2 019	1 904	1 814	1 760	1 908
Lesterny .....	—	—	—	—	—	—	—	260*	233	230	211	201	170
Malempré .....	368	376	361	378	378	351	346	338	299	261	245	234	220
Marche-en-Famenne .....	1 756	1 933	2 170	2 613	3 082	3 471*	3 550	3 690	3 813	3 827	4 202	4 360	4 567
Marcourt .....	1 008	1 128	1 097	1 134	1 144	1 042	1 005	924	829	805	651	626	540
Marene .....	502	592	648	712	733	650	628	689	619	652	530	572	577
Masbourg .....	553	648	876	486*	465	408	402	377	333	283	258	185	195
Mormont .....	830	827	913	845	892	861	841	835	729	693	607	550	443
My .....	416	451	542	564	514	500	519	536	500	430	409	404	378
Nassogne .....	920	1 065	1 078	1 204	1 235	1 207	1 119	1 029*	915	926	886	1 027	1 080

	1831	1846	1856	1866	1880	1890	1900	1910	1920	1930	1947	1961	1970
Odeigne .....	451	466	493	488	467	489	521	525	455	412	358	312	281
On .....	422	488	781	681	761	973	1 051	1 183	1 279	1 351	1 550	1 498	1 448
Ortho .....	1 028	1 225	1 235	1 305	1 312	1 325	1 371	1 360	1 322	1 175	1 056	883	820
Rendeux .....	961	991	1 098*	1 265	1 310	1 262	1 251	1 166	1 058	1 028	1 025	839	868
Roy .....	717	847	874	1 003	933	905	882	861	814	714	602	509	461
Samrée .....	740	824	852	809	919	901	942	982	879	875	754	664	605
Septon .....	—	—	—	—	—	—	468*	466	467	399	349	308	310
Soy .....	992	1 056	1 216	1 234	1 264	1 156	1 123	1 185	1 122	1 116	1 023	868	825
Tenneville .....	770	975	1 050	1 124	1 104	1 087	1 076	1 079	1 091	1 017	940	823	791
Tohogne .....	1 006	1 193	1 328	1 392	1 546	1 555	1 579	1 434	1 461	1 417	1 330	1 166	1 029
Vaux-Chavanne .....	358	432	470	493	451	459	391	374	297	420	396	429	408
Villers-Sainte-Gertrude .....	293	283	281	285	336	342	350	322	274	278	232	198	189
Waha .....	855	1 071	1 233	1 389	1 471	1 583	1 595	1 709	1 893	2 095	2 280	2 608	2 804
Weris .....	816	848	867	967	957	846	796	811	827	783	762	687	636
<b>Tot.</b>	<b>33 224</b>	<b>37 674</b>	<b>40 401</b>	<b>43 372</b>	<b>44 659</b>	<b>44 406</b>	<b>44 192</b>	<b>44 403</b>	<b>43 094</b>	<b>42 168</b>	<b>40 874</b>	<b>39 339</b>	<b>39 519</b>

ARRONDISSEMENT NEUFCHATEAU

Anlier .....	1 103	1 278	1 296	1 261	1 307	1 332	1 065	1 113	1 040	955	800	742	706
Anloy .....	693	747	749	503*	468	461	468	470	434	411	368	345	375
Arville .....	591	686	797	792	830	817	883	913	974	874	861	788	824
Assenois .....	847	901	1 076	926	993	1 011	974	1 041	1 143	1 139	1 065	923	866
Auby-sur-Semois .....	—	—	—	—	—	—	368*	360	368	357	313	268	254
Awenne .....	660	852	959	872	621*	650	578	588	522	433	392	359	323
Bagimont .....	—	—	—	207*	204	192	173	170	142	131	106	79	—*
Bellevaux .....	—	—	—	—	—	—	317*	317	299	277	259	261	238
Bertrix .....	1 529	1 771	1 782	1 913	2 301	2 612	2 887	3 223	3 246	3 632	3 923	4 466	4 562
Bouillon .....	2 450	2 877	2 660	2 483	2 494	2 405	2 623	2 838	2 610	2 850	2 818	3 017*	2 944
Bras .....	575	617	685	790	801	835	828	848	824	796	785	742	725
Carisbourg .....	—	—	—	—	—	—	648*	722	748	748	786	938	948
Chanly .....	637	715	733	778	844	859	377*	372	346	357	358	294	316
Corbion .....	1 219	1 291	1 296	1 269	1 049*	1 010	1 062	1 109	927	810	805	748	686
Cugnon .....	873	1 068	1 034	972	1 040	929	534*	531	507	439	460	430	363*
Daverdisse .....	287	300	314	348	358	335	329	320	273	230	231	205	184
Dohan .....	—	—	—	561*	542	513	503	245*	239	212	239	205	192
Ebly .....	—	—	—	—	—	—	540*	524	526	542	524	448	419
Fays-les-Veneurs .....	695	870	848	796	802	897	572*	594	559	556	546	515	480
Framont .....	—	—	—	273*	309	315	305	315	265	276	237	214	224
Freux .....	468	547	568	635	573	563	715	747	787	664	660	590	554
Gembes .....	—	326*	373	394	409	389	453	391	375	367	342	279	245
Grandvoir .....	—	—	—	—	—	—	—	442*	392	365	318	273	265
Grapfontaine .....	—	573*	627*	702	950	935	1 107	1 181	962	854	856	713	635
Halma .....	—	—	—	—	—	—	418*	377	319	315	296	272	263
Hamipré .....	—	—	—	548*	545	619	686	760	706	691	612	543	583
Hatrival .....	468	510	555	630	631	652	599	620	603	579	601	517	544
Haut-Fays .....	761	597*	665	783	771	686	799	824	772	727	765	775	803
Herbeumont .....	963	1 132	1 115	1 120	1 163	991	1 218	1 134	1 003	984	788	608	573
Jehonville .....	789	845	855	861	840	837	788	775	733	776	776	679	664
Juseret .....	919	1 099	1 142	1 185	1 205	1 256	738*	886	961	871	739	687	672
Lavacherie .....	479	523	545	547	495	503	448	490	490	436	509	462	494
Léglise .....	717	774	834	840	843	845	771	880	910	872	816	693	635
Les Hayons .....	—	—	—	—	—	—	—	226*	213	214	165	147	146
Libin .....	802	820	1 030	1 038	1 256	1 242	1 102*	1 172	1 170	1 137	1 142	1 087	1 122
Libramont .....	—	—	—	—	—	—	720*	1 054	1 205	1 512	1 979	2 445	2 975
Lomprez .....	395	392	431	483	486	445	434	415	408	345	370	350	343
Longlier .....	1 081	1 197	1 355	928*	1 066	1 144	1 265	1 356	1 314	1 359	1 183	1 173	1 236
Maissin .....	—	—	—	—	—	—	467*	547	493	506	507	452	440
Mellier .....	621	697	756	712	796	784	812	967	989	1 020	962	843	806
Mirwart .....	—	—	—	—	343*	319	345	320	280	250	210	162	135
Moircy .....	336	376	384	419	400	412	407	420	396	376	316	329	319
Neufchâteau .....	1 483	1 751	1 784	1 821	2 012	2 070	2 267	2 578	2 481	2 434	2 579	2 696	2 670
Noirefontaine .....	1 075	1 170	1 210	681*	609	635	316*	328	310	313	341	316	347
Nollevaux .....	—	—	—	—	—	—	346*	379	406	352	360	334	290

	1831	1846	1856	1866	1880	1890	1900	1910	1920	1930	1947	1961	1970
Champs .....	649	690	736	743	740	724	743	796	707	739	679	712	686
Offagne .....	472	551	539	582	585	537	581	608	607	691	684	684	698
Opont .....	363	445	518	601	591	616	612	620	598	563	519	541	455
Orgeo .....	961	1 095	1 175	1 211	1 402	1 314	1 280	1 445	1 419	1 433	1 399	1 174	1 097
Paliseul .....	920	1 111	1 282	1 194	1 283	1 504	1 120*	1 202	1 181	1 170	1 387	1 667	1 732
Porcheresse .....	294	298	312	353	411	411	411	460	460	438	372	321	301
Poupehan .....	—	—	—	—	319*	332	345	342	356	324	307	246	249
Pussemanage .....	—	—	—	379*	322	335	358	332	283	271	223	189	—*
Recogne .....	575	614	672	770	841	861	805	830	767	821	731	746	833
Redu .....	385	450	507	519	547	552	573	608	584	572	616	509	466
Remagne .....	371	424	429	506	506	467	516	586	586	540	535	452	404
Rochehaut .....	—	—	—	462*	416	454	436	449	438	394	412	363	323
Sainte-Marie-Chevigny .....	584	658	692	821	962	908	954	1 020	992	923	905	816	791
Saint-Hubert .....	1 679	2 229	2 497	2 358	2 594	2 712	3 068	3 475	3 519	3 165	3 088	3 108	3 091
Saint-Médard .....	561	666	671	700	693	719	677	861	785	774	659	541	501
Saint-Pierre .....	642	658	748	804	841	1 089	586*	597	597	581	537	482	481
Senserruth .....	739	357*	401	351	334	349	334	330	274	312	297	297*	305
Smuid .....	—	—	—	—	—	—	275*	262	277	250	236	220	195
Sohier .....	352	400	420	519	443	442	426	472	381	387	373	328	321
Straimont .....	—	635*	616*	687	689	710	604	603	570	548	477	408	353
Straimont-Grapfontaine .....	999	—*	—	—	—	—	—	—	—	—	—	—	—
Sugny .....	1 629	1 871	1 807*	1 259*	1 139	1 088	986	960	778	722	641	557	773*
Suxy .....	667	761	792	710	889	806	745	613	520	453	388	355	317
Tellin .....	517	539	584	640	681	672	714	723	684	682	654	626	633
Tournay .....	868	929	960	964	1 035	1 044	1 050	634*	581	581	557	465	419
Transinne .....	474	484	481	577	448	460	521	545	515	523	428	425	420
Ucimont .....	—	456*	420	413	412	387	369	362	342	322	288	228	214
Vesqueville .....	309	344	372	439	472	427	460	527	512	533	466	435	466
Villance .....	686	807	916	969	979	1 038	501*	605	640	661	644	632	622
Vivy .....	737	729	779	436*	438	441	439	432	450	450	394	376	354
Wellin .....	478	542	674	799	867	852	886	950	931	852	989	1 079	1 153
Witry .....	553	742	840	768	829	791	737	796	774	730	639	568	500
<b>Tot.</b>	<b>40 980</b>	<b>46 787</b>	<b>49 298</b>	<b>50 605</b>	<b>53 064</b>	<b>53 542</b>	<b>55 367</b>	<b>58 927</b>	<b>56 778</b>	<b>55 749</b>	<b>54 592</b>	<b>52 962</b>	<b>52 541</b>

ARRONDISSEMENT VIRTON

Bellefontaine .....	1 371	1 488	1 494	1 509	1 591	970*	926	960	886	891	839	924	1 009
Bleid .....	915	1 027	1 044	1 042*	1 204	1 220	1 128	1 211*	1 157	1 183	1 156	1 184	1 168
Buzenol .....	—	—	—	—	—	—	318*	325	309	259	255	200	184
Chantemeille .....	—	—	—	—	—	—	398*	437	370	329	302	304	267
Chassepierre .....	831	942	920	819	798	825*	745	744	634	547	495	474	420
Châtillon .....	640	693	663	697	687	703	663	691	611	582	527	561	596
Chiny .....	1 022	1 125	1 121	1 153	1 023	949	902	794	756	705	692	654	597
Dampicourt .....	518	638	606	646	687	662	646	652	609	610	568	612	674
Etalle .....	1 379	1 651	1 720	1 652	1 661	1 573	1 154*	1 102	1 048	1 012	1 011	1 155	1 185
Ethe .....	1 272	1 470	1 427	1 535	1 685	1 737	1 811	1 804	1 511	1 759	1 693	1 865	1 756
Florenville .....	1 569	1 865	1 849	1 787	1 944	1 967	1 801	1 907	1 817	1 878	1 959	2 378	2 529
Fontenoille .....	—	—	—	—	—	—	511*	506	437	411	381	329	296
Gérouville .....	1 123	1 210	1 255	1 294	1 151	1 075	1 039	1 030	943	861	741	699	660
Habay-la-Neuve .....	1 498	1 776	1 735	1 850	1 950	1 790	1 852	1 808	1 862	1 849	1 979	2 125	2 143
Habay-la-Vieille .....	960	1 101	1 012	927	982	975	903	827	893	842	861	818	771
Harnoncourt .....	—	—	—	—	—	—	—	366*	360	351	360	335	399
Houdemont .....	—	—	—	—	549*	538	536	519	505	507	442	411	376
Izel .....	1 554	1 910	1 823	1 796	1 871	1 842	1 837	1 800	1 652	1 557	1 579	1 687	1 750
Jamoinne .....	1 095	1 145	1 148	1 329	1 308	1 221	1 227	1 212	1 189	1 173	1 166	1 200	1 248
Lacuisine .....	519	619	606	498	635	603*	573	516	500	491	471	404	415
Lamorteau .....	1 060	1 274	766*	836	823	870	845	501*	518	514	482	460	433
Latour .....	556	588	610	552	581	545	562	585	562	895	864	830	862
Les Bulles .....	618	594	605	612	645	650	622	581	560	558	551	526	531
Meix-devant-Virton .....	892	1 039	978	1 029	1 011	872	856*	819	757	750	701	744	761
Muno .....	1 419	1 567	1 559	1 581	1 711	1 588	1 607	1 608	1 451	1 302	1 156	979	885*

	1831	1846	1856	1866	1880	1890	1900	1910	1920	1930	1947	1961	1970
Musson .....	1 294	1 526	1 529	1 454	1 581	1 638	1 745	1 802*	1 643	1 935	1 860	2 180	2 284
Mussy-la-Ville .....	854	987	1 015	1 005	921	918	930	948	869	842	817	839	849
Robeumont .....	—	410*	518	521	487	501	506	504	326	325	289	257	275
Rossignol .....	689	806	839	843	794	819	885	948	707	732	738	735	639
Ruette .....	903	1 014	943	905	890	763	699	660*	645	710	720	663	626
Ruilles .....	1 179	1 382	1 467	1 469	1 068*	1 186	1 149	1 349	1 453	1 366	1 372	1 355	1 320
Sainte-Cécile .....	1 186	1 254	1 332	1 304	1 306	1 148	510*	570	527	486	431	439	440
Sainte-Marie .....	763	970	992	972	1 151	1 236	1 403	1 253	1 131	1 020	955	935	919
Saint-Léger .....	1 559	1 879	1 867	1 960	1 947	1 961	2 101	1 765	1 629	1 565	1 364	1 561	1 586
Saint-Mard .....	872	1 037	1 137	1 195	1 218	1 340	1 526	1 965*	2 047	2 277	2 260	2 694	2 709
Saint-Vincent .....	—	—	—	—	—	628*	617	628	544	543	461	439	442
Sommethonne .....	—	—	—	—	512*	483	427	414	405	384	354	329	301
Termes .....	422	454	438	413	364	392	378	363	358	332	300	282	265
Tintigny .....	1 156	1 335	1 249	1 336	1 253	1 323	1 269	1 265	1 001	1 134	1 103	1 195	1 214
Torgny .....	—	—	560*	568	525	504	507	538*	484	377	301	291	247
Vance .....	1 159	1 121	1 125	1 117	1 058	1 016	632*	563	517	512	471	450	476
Villers-devant-Orval .....	682	722	743	874	822	787	744	783	708	730	711	806	733
Villers-la-Loue .....	1 278	985*	1 074	1 192	585*	605	509*	499	517	538	524	510	513
Villers-sur-Semois .....	627	707	740	763	698	681	630	659	650	610	584	562	504
Virton .....	1 562	1 933	2 039	2 159	2 302	2 418	2 535	2 819	3 018	3 068	3 031	3 421	3 558
<b>Tot.</b>	<b>36 996</b>	<b>42 244</b>	<b>42 548</b>	<b>43 194</b>	<b>43 979</b>	<b>43 522</b>	<b>43 164</b>	<b>43 600</b>	<b>41 076</b>	<b>41 302</b>	<b>39 877</b>	<b>41 801</b>	<b>41 815</b>
<b>SAMENVATTING</b>													
Arr. Aarlen .....	21 669	26 707	27 523	28 020	30 453	32 571	36 792	41 259	40 118	41 524	40 175	46 189	48 413
Arr. Bastenaken .....	27 893	32 853	33 983	34 719	36 963	37 670	39 695	43 026	42 673	40 177	37 960	36 557	35 022
Arr. Marche-en-Famenne .....	33 224	37 674	40 401	43 372	44 659	44 406	44 192	44 403	43 094	42 168	40 874	39 339	39 519
Arr. Neufchâteau .....	40 980	46 787	49 298	50 605	53 064	53 542	55 367	58 927	56 778	55 749	54 592	52 962	52 541
Arr. Virton .....	36 996	42 244	42 548	43 194	43 979	43 522	43 164	43 600	41 076	41 302	39 877	41 801	41 815
<b>De provincie .....</b>	<b>160 762</b>	<b>186 265</b>	<b>193 753</b>	<b>199 910</b>	<b>209 118</b>	<b>211 711</b>	<b>219 210</b>	<b>231 215</b>	<b>223 739</b>	<b>220 920</b>	<b>213 478</b>	<b>216 848</b>	<b>217 310</b>

**PROVINCIE NAMEN**

**ARRONDISSEMENT DINANT**

Achène .....	574	612	755	803	790	821	776	740	726	711	674	623	663
Achet .....	—	—	—	—	—	—	525*	511	478	472	444	408	400
Alle .....	403	430	440	374	567	581	642	614	560	605	584	539	794*
Ambly .....	379	441	486	537	550	493	475	479	467	436	408	357	321
Anhée .....	438	530	576	580	669	765	846	912	935	1 049	1 276	1 673	2 639*
Annevoie-Rouillon .....	477	509	643	697	637	662	710	725	670	691	650	706	648*
Anseremme .....	391	803	766	750	829	864	927	1 074	1 121	1 192	1 248	1 432	—*
Ave-et-Auffe .....	270	315	326	361	328	307	332	328	287	291	318	282	280
Baillamont .....	181	172	252	234	207	219	227	236	234	188	168	158	—*
Baillonville .....	343	427	417	376	371	378	311	333	307	287	266	202	265
Baronville .....	149	164	206	227	216	212	158	192	203	172	179	188	301
Barvaux-Condroz .....	399	489	506	557	627	570	517	510	475	434	422	364	339
Beauraing .....	851	1 091	1 417	1 501	1 670	1 655	1 609	1 742	1 738	1 882	2 268	2 383	2 755
Bellefontaine .....	124	170	179	169	158	137	153	195	205	196	160	138	—*
Bièvre .....	455	494	615	606	722	755	806	868	738	797	848	849	901
Bioul .....	935	1 270	1 486	1 581	1 676	1 680	1 697	1 662	1 577	1 520	1 522	1 441	1 567
Blaimont .....	104	141	175	209	229	194	195	170	189	202	152	137	131
Bohan .....	563	705	662	684	659	597	571	593	513	496	465	409	397
Bonsin .....	372	434*	493	481	479	468	479	469	466	460	437	351	335
Bourseigne-Neuve .....	412	513	505	566	535	446	397	340	247	232	233	200	163
Bourseigne-Vieille .....	207	222	212	227	196	181	177	163	156	155	132	118	88
Bouvigne-sur-Meuse .....	805	960	979	929	1 031	1 066	1 104	1 161	1 085	1 123	1 033	1 011	—*
Braibant .....	285	364	526	432	444	444	436	454	501	431	475	509	584
Buissonville .....	402	465	528	585	594	502	456	437	414	383	322	322	293
Bure .....	430	498	577	669	708	699	739	721	640	687	663	639	617
Celles .....	802	884	959	1 016	955	946	849	817	776	729	715	590	536
Chairière .....	278	305	285	298	257	236	253	275	246	225	237	237	—*
Chevetogne .....	524	744	780	880*	846	800	770	742	702	610	583	521	437
Ciergnon .....	377	457	477	464	520	478	479	454	407	354	317	335	283
Ciney .....	1 440	1 984	2 636	2 853	3 751	4 187	4 684	5 265	5 259	5 519	6 128	7 007	7 536

	1831	1846	1856	1866	1880	1890	1900	1910	1920	1930	1947	1961	1970
Conneux .....	333	355	397	478	530	465	512	504	435	427	304	275	283
Cornimont .....	121	137	117	129	142	146	157	142	137	112	98	73	—*
Custinne .....	337	432	439	454	455	516	474	420	354	318	292	240	205
Dinant .....	4 856	6 301	6 847	6 326	6 342	7 048	7 512	7 690	5 613	7 003	7 046	6 851	9 747*
Dion .....	190	226	272	300	298	302	353	366	341	344	346	301	289
Dorinne .....	326	374	409	425	483	488*	499	461	472	504	484	450	432
Dréhance .....	171	292	295	323	311	386	434	391	388	396	326	300	—*
Durnal .....	—	—	642*	635	629	675*	751	729	709	663	631	640	569
Emptinne .....	411	594	643	624	661	679	747	694	666	685	652	751	616
Eprave .....	365	431	412	401	420	412	428	515	409	451	440	457	409
Evrehailles .....	628	769	750	817	833	904	855	859	718	709	701	676	—*
Falaën .....	526	743	829	854	861	840	808	712	656	557	589	525	510
Falmagne .....	271	362	420	424	453	486	419	393	353	305	341	303	303
Falmignoul .....	303	457	556	634	612	586	551	558	532	482	464	460	431
Felenne .....	739	818	877	1 006	880	889	948	839	729	661	585	548	429
Feschaux .....	281	313	404	452	465	478	435	424	403	402	405	400	336
Finnevaux .....	209	235	248	274	276	265	279	275	239	212	177	155	148
Flostoy .....	683	909	929	961	935	961	951	902	786	675	635	515	454
Focant .....	264	335	379	415	416	380	349	328	290	296	315	309	286
Foy-Notre-Dame .....	178	181	213	248	280	231	204	210	187	167	149	140	114
Froidfontaine .....	—	—	—	—	—	—	—	217*	185	197	180	164	148
Fronville .....	559	613	562	593	583	617	650	621	590	591	469	423	418
Furfooz .....	155	212	239	220	238	270	258	241	238	193	161	145	148
Gedinne .....	453	474	501	608	710	747	824	872	834	791	915	940	1 073
Gerin .....	238	302	318	351	397	401	355	337	303	301	267	256	254
Godinne .....	607	708	671	314*	335	306	300	349	392	515	678	852	1 401*
Graide .....	451	594	701	776	714	736	793	836	835	822	808	764	731
Gros-Fays .....	262	300	348	384	381	397	369	334	328	322	295	254	—*
Hamois .....	795	1 024	1 236	1 298	1 402	1 451	862*	978	950	909	929	1 016	1 061
Han-sur-Lesse .....	332	400	404	435	488	476	512	498	461	513	580	667	746
Hastière-Lavaux .....	467	639	660	766	708	799	848	947	881	980	989	1 044	951
Hastière-par-delà .....	198	212	206	240	231	266	290	333	262	338	386	341	362
Haut-le-Wastia .....	219	301	313	357	370	420	393	428	411	391	419	371	—*
Havelange .....	764	878	1 168	1 177	1 290	1 550	1 562	1 654	1 605	1 687	1 559	1 535	1 632
Heer .....	426	495	522	515	517	549	557	525	503	530	488	575	569
Heure .....	464	566	590	626	661	576	505	425	449	415	359	326	263
Hogne .....	125	157	223	110	133	113	108	123	135	94	99	73	63
Honnay .....	352	433	492	613	628	608	554	558	513	456	422	346	367
Houdremont .....	239	284	310	345	361	333	303	303	300	286	207	222	231
Hour .....	333	425	486	601	678	804	719	665	654	572	569	477	434
Houx .....	170	247	279	293	266	245	298	285	233	256	231	184	—*
Houyet .....	611	724	781	840	1 014	1 106	1 204	1 164	1 161	1 093	1 041	955	973
Hulsonniaux .....	292	357	310*	334	349	300	303	302	309	301	260	259	236
Javingue .....	365	380	394	425	448	379	370	363	359	364	317	269	232
Jemelle .....	243	267	420	589	1 668	1 891	2 049	2 248	2 281	2 213	2 050	2 085	2 022
Jeneffe .....	215	270	303	331	387	409	425	408	406	380	339	358	300
Laforêt .....	269	290	271	292	241	237	245	220	189	182	177	136	—*
Lavaux-Sainte-Anne .....	291	348	363	429	434	451	420	433	404	382	368	320	284
Leignon .....	835	1 000	1 281	1 390*	1 468	1 480	1 584	1 585	1 491	1 521	1 485	1 488	1 458
Lessive .....	175	211	175	195	237	212	216	189	175	150	141	137	108
Lisogne .....	382	515	620	743	794	726	667	645	647	626	570	512	519
Louette-Saint-Denis .....	308	351	400	475	519	550	510	516	506	469	474	427	380
Louette-Saint-Pierre .....	368	431	502	537	488	483	483	476	374	412	400	370	315
Maffe .....	723	839	943	986	1 004	616*	621	620	520	506	432	443	384
Malvoisin .....	191	232	270	284	313	295	312	311	317	306	274	287	249
Martouzin-Neuville .....	162	214	235	236	235	235	228	246	219	211	192	197	183
Méan .....	—	—	—	—	—	429*	431	452	435	395	404	360	351
Membre .....	169	183	186	229	203	154	158	188	198	198	179	151	—*
Mesnil-Église .....	279	275	298*	289	320	345	329	309	277	232	207	150	139
Mesnil-Saint-Blaise .....	522	599	679	783	753	759	704	688	667	643	585	600	568
Miécret .....	423	534	597	698	704	736	735	710	666	633	609	510	488
Mohiville .....	306	377	446*	499	542	587	578	555	526	491	423	373	355
Monceau-en-Ardenne .....	238	281	310	332	347	330	349	354	331	358	374	295	564*
Mont .....	—	—	—	356*	314	307	311	350	313	384	277	293	—*
Mont-Gauthier .....	472	568	624	730	732	724	709	697	610	558	525	449	428

	1831	1846	1856	1866	1880	1890	1900	1910	1920	1930	1947	1961	1970
Mouzaive .....	80	94	106	122	116	108	115	104	80	66	80	68	—*
Nafraiture .....	256	297	335	374	337	364	341	351	326	302	314	300	262
Naomé .....	148	196	210	265	343	351	322	373	364	338	366	322	305
Natoye .....	654	775	877	905	1 080	1 122	1 088	1 150	1 102	1 025	1 041	1 249	1 348
Nettinne .....	205	249	254	255	257	232	260	232	224	188	180	187	169
Noiseux .....	425	535	522	548	597	571	538	504	472	452	386	342	300
Oizy .....	252	251	251	289	283	289	272	277	277	284	274	219	624*
Onhaye .....	415	523	590	598	587	583	620	572	564	556	533	573	634
Orchimont .....	295	349	395	432	456	412	391	400	392	324	323	274	216
Patignies .....	219	248	301	330	272	229	245	212	210	190	210	201	197
Pessoux .....	538	690	691	739	772	734	671	657	614	555	525	460	412
Petit-Fays .....	127	180	224	222	255	254	253	235	246	256	210	179	—*
Pondrôme .....	561	662	719	798	708	626	654	659	667	571	541	523	557
Porcheresse .....	242	278	355	384	350	333	311	291	268	254	220	165	156
Purnode .....	180	269	265	266	319	343*	398	420	427	431	426	429	449
Resteigne .....	515	580	628	690	750	748	663	668	612	537	597	520	495
Rienne .....	482	586	544	708	719	702	724	765	752	694	652	616	647
Rivière .....	457	418	363	394	294	297	307	308	309	328	310	351	393*
Rochefort .....	1 012	1 273	1 667	2 042	2 607	2 868	2 968	3 170	3 248	3 436	3 526	4 003	4 357
Sart-Custinne .....	209	255	296	311	298	279	284	263	241	222	242	182	169
Schaltin .....	709	792	829	804	869	831	881	792	743	693	612	608	534
Scy .....	246	317	358*	384	398	361	368	335	293	231	199	184	145
Serinchamps .....	593	757	858	1 025	1 077	1 008	958	955	979	898	854	890	1 064
Sinsin .....	365	498	563	608	529	481	469	447	451	395	374	325	313
Somme-Leuze .....	387	631	641	605	596	541	563	532	510	470	458	470	450
Sommière .....	288	374	409	452	473	453	480	437	407	371	375	386	357
Sorinnes .....	317	399	492	551	495	521	502	458	370	417	364	376	431
Sovet .....	445	510	593	636	665	642	723	682	601	528	489	478	506
Spontin .....	782	931	324*	415	505	566*	669	624	515	602	698	624	600
Thynes .....	394	457	508	575	630	577	608	599	605	582	517	461	420
Vencimont .....	520	636	712	720	717	710	734	685	643	567	490	412	367
Verlée .....	90	139	157	141	180	157	157	168	195	180	185	179	153
Villers-sur-Lesse .....	461	585	573	612	593	691	615	618	542	513	535	478	459
Vonèche .....	819	840	930	960	812	740	763	495*	462	401	345	319	267
Vresse .....	145	145	172	159	162	183	166	176	207	219	214	206	466*
Waillet .....	181	224	226	262	268	244*	190	179	178	155	137	135	112
Wancennes .....	193	228	297	250	258	257	236	218	218	203	158	134	96
Wanlin .....	209	276	320	418	434	576	538	548	522	549	544	438	434
Warnant .....	346	443	503	576	605	645	684	741	726	782	759	697	—*
Wausort .....	391	433	365	387	404	394	423	465	528	542	565	526	447
Wavreille .....	286	326	362	434	457	453	439	515	512	498	533	536	509
Weillen .....	275	330	361	372	341	376	369	343	353	277	259	271	229
Wiesme .....	127	151	219*	253	244	273	248	238	248	208	197	177	163
Willerzie .....	466	495	540	595	583	576	524	496	411	423	367	366	376
Winenne .....	667	831	910	1 103	1 336	1 438	1 563	1 543	1 422	1 298	1 196	1 029	1 042
Yvoir .....	623	700	695	763	869	981	1 058	1 335	1 571	1 590	1 921	1 881	2 628*
<b>Tot.</b>	<b>57 607</b>	<b>70 523</b>	<b>78 089</b>	<b>83 382</b>	<b>88 008</b>	<b>90 005</b>	<b>91 320</b>	<b>92 387</b>	<b>86 789</b>	<b>86 666</b>	<b>85 721</b>	<b>84 646</b>	<b>84 480</b>

ARRONDISSEMENT NAMEN

Aische-en-Retail .....	860	991	1 061	1 159	1 237	1 176	1 254	1 244	1 158	968	983	901	782
Aisemont .....	—	—	—	—	641*	656	728	732	700	738	715	667	722
Andenne .....	4 032	5 143	5 707	6 448	7 075*	7 253	7 711	7 906	7 258	7 688	7 877	7 787	8 091
Arbre .....	587	587	596	535	550	519	514	512	519	470	515	450	429
Arsimont .....	—	—	—	—	—	1 507*	1 754	2 147*	1 956	2 065	2 256	2 060	2 167
Assesse .....	1 353	1 574	1 593	1 520	1 200*	1 240	1 283	1 238	1 299	1 208	1 194	1 181	1 147
Auvelais .....	2 014	2 578	3 209	3 647	4 839	3 944*	6 008	7 188	7 329	8 218	8 361	8 338	8 287
Balâtre .....	629	659	673	703	758	690	714	649	606	558	478	520	500
Beez .....	272	347	409	501	524	621	685	755	856	1 039	1 024*	1 322	1 383
Belgrade .....	—	—	—	—	—	—	1 084*	1 421	1 855	2 050	2 651	3 215	3 718
Beuzet .....	429	588	590	625	670	643	640	748	727	746	740	704	758
Bierwart .....	251	365	431	424	444	453	446	434	397	408	369	351	386
Biesme .....	967	1 244	1 381	1 448	1 592	1 663	1 655	1 703	1 669	1 667	1 611	1 674	1 801
Bois-de-Villers .....	1 233	1 543	1 486	1 566	1 483	1 434	1 509	1 506	1 439	1 397	1 480	1 599	1 707
Bolinne .....	593	666	596	618	649	629	606	600	542	576	571	521	551

	1831	1846	1856	1866	1880	1890	1900	1910	1920	1930	1947	1961	1970
Boneffe .....	430	503	487	482	514	441	453	409	427	366	355	313	283
Boninne .....	466	609	648	715	710	748	652	606	532	498	519	553	697
Bonneville .....	—	—	—	—	—	—	—	1 011*	986	928	1 005	811	916
Bossière .....	615	764	724	781	895	906	880	821	731	741	617	596	533
Bothey .....	292	310	291	328	299	298	313	318	323	284	317	275	292
Bouge .....	374	568	587	596	679	807	894	1 011	1 016	1 266	1 861	3 054	3 613
Bovesse .....	331	381	384	466	536	521	515	518	510	501	503	476	459
Branchon .....	528	647	591	592	581	579	576	532	484	426	389	340	298
Champion .....	636	963	1 122	1 086	1 227	1 984	1 136	1 286	1 236	859*	945	1 099	1 366
Cognelée .....	—	—	—	—	—	—	—	—	—	394*	374	411	431
Corroy-le-Château .....	618	756	855	882	916	874	829	789	801	837	759	738	718
Cortil-Wodon .....	732	865	892	960	1 034	1 013	874	787	707	717	699	597	568
Courrière .....	468	527	577	607	639	590	642	684	646	648	649	766	917
Coutisse .....	—	—	—	—	—	911*	889	827	706	685	640	648	610
Crupet .....	558	537	560	588	643	623	591	527	439	447	377	312	338
Daussoux .....	260	314	321	417	460	490	448	501	463	430	446	415	423
Dave .....	1 085	1 275	1 367	554*	583	683	690	823	900	876	967	1 077	1 251
Dénée .....	469	534	554	568	764	863	943	985	924	854	804	830	741
Dhuy .....	1 100	1 073*	969	1 029	1 010	957	944	915	853	827	802	788	786
Eghezée .....	538	705	654	669	785	763	834	848	995	1 006	1 036	1 250	1 313
Emines .....	612	766	856	914	987	987	889	828	746	739	759	795	905
Ermeton-sur-Biert .....	441	665	706	749	771	743	700	680	626	646	678	654	629
Ernage .....	695	866	776	791	851	855	813	852	845	851	907	840	—*
Erpent .....	391	508	532	523	569	528	530	556	555	522	539	663	1 026
Evelette .....	778	947	984	1 043	1 112	1 023	1 069	1 009	891	901	727	591	519
Faisolle .....	784	914	1 261	1 515	1 699	1 937	2 420	3 021*	3 044	3 040	3 012	3 087	3 067
Faux-les-Tombes .....	—	—	—	—	—	—	1 460*	1 426	1 297	1 191	1 054	1 052	1 013
Flawinne .....	1 537	1 920	1 981	2 052	2 361	2 581	2 280*	2 750	2 806	2 877	2 977	3 786	4 031
Florée .....	396	497	528	494	521	527	514	489	493	493	423	405	424
Floreffe .....	1 575	2 190	2 670	2 685	2 942	2 600*	2 807	3 065	3 008	3 135	3 132	3 058	2 788
Floriffoux .....	339	473	508	539	617	693	677	732	734	705	681	630	611
Forville .....	994	1 180	1 182	1 301	1 373	1 395	1 226	1 184	1 135	1 082	1 067	1 027	1 022
Fosse-la-Ville .....	2 537	3 191	3 411	3 708	3 399*	3 259*	3 457	3 680	3 544	3 536	3 516	3 787	3 972
Franc-Waret .....	249	297	334	378	364	359	353	318	266	285	217	211	223
Franière .....	349	493	517	550	591	671	979	1 325	1 258	1 260	1 543	1 477	1 430
Furnaux .....	317	430	451	451	497	496	444	463	447	415	418	386	388
Gelbressée .....	452	532	651	741	692	661	566	500	505	485	442	436	481
Gembloux .....	2 189	2 537	2 613	2 803	3 482	3 956	4 365	4 804	4 820	5 198	5 350	5 875	11 249*
Gesves .....	1 398	1 754	1 781	1 939	2 045	2 049	2 002	1 860	1 734	1 678	1 564	1 507	1 357
Goesnes .....	274	352	378	386	395	432	424	369	349	328	282	281	245
Grand-Leez .....	1 358	1 801	1 763	2 066	2 074	2 048	1 867	1 796	1 628	1 615	1 507	1 494	1 363
Grand-Manil .....	550	653	692	679	733	778	834	880	845	857	900	1 004	—*
Graux .....	219	247	270	239	195	212	195	218	187	205	185	198	184
Haillot .....	668	1 023	1 118	1 194	1 140	1 108	1 195	1 124	990	966	871	850	811
Haltinne .....	741	1 008	1 033	1 108	1 125	1 032	1 051	1 062	990	956	892	745	695
Ham-sur-Sambre .....	922	1 158	1 397	1 563	2 045	2 233	2 747	3 250	3 313	3 215	2 868	3 008	3 068
Hanret .....	809	933	919	955	1 040	1 000	1 003	906	856	797	740	713	670
Hemptinne .....	533	599	584	556	668	754	763	608	548	550	482	400	353
Hingeon .....	556	654	684	794	792	830	756	724	657	653	596	507	490
Isnes .....	337	473	553	685	785	790	748	731	681	686	637	625	583
Jallet .....	142	159	170	184	217	201	227	205	204	190	195	188	154
Jambes .....	1 450	2 089	2 379	2 611	2 982	3 883	4 822	6 053	7 017	7 954	9 640	13 106	15 840
Jemeppe .....	1 567	1 591*	1 764	2 110	2 467	2 571	3 218	3 741	3 712	3 848	3 715	4 321	5 206
Keumée .....	237	343	403	439	502	529	506	572	578	584	641	821	960
Le Roux .....	485	491	555	613	625	614	650	663	689	692	636	682	800
Lesve .....	1 462	1 583	1 576	1 581	1 496	1 392	1 321	1 423	1 211*	1 248	1 224	1 245	1 264
Leuze .....	808	968	900	980	1 111	1 337	1 360	1 389	1 405	1 380	1 342	1 505	1 506
Liernu .....	542	789	803	806	821	804	774	773	671	626	545	492	478
Ligny .....	948	1 194*	1 363	1 364	1 434	1 591	1 831	2 035	2 023	2 030	1 988	1 930	1 982
Lives-sur-Meuse .....	283	344	349	404	447	358	447	439	408	427	375*	427	420
Longchamps .....	430	536	533	515	551	497	445	438	423	426	406	368	402
Lonzée .....	906	1 316	1 389	1 439	1 501	1 502	1 410	1 595	1 578	1 525	1 448	1 474	—*
Loyers .....	416	435	494	517	524	591	591	601	544	557	507	539	913
Lustin .....	826	1 023	1 172	1 260	1 318	1 179	1 161	1 239	1 212	1 282	1 428	1 411	1 506
Mailen .....	633	831	859	873	844	832	786	744	684	625	580	544	531



	1831	1846	1856	1866	1880	1890	1900	1910	1920	1930	1947	1961	1970
Maizeret .....	172	238*	242	224	239	321	270	272	246	239	236	222	271
Malonne .....	1 971	2 358	2 671	2 503	2 780	2 916	3 099	3 165	3 050	3 273	3 470	3 626	4 006
Marche-les-Dames .....	607	751	820	1 040	975	945	980	1 071	1 010	1 040	1 125	998	1 008
Marcheviette .....	329	483	533	670	617	600	628	607	545	503	479	433	447
Mazy .....	443	510	509	538	647	729	830	884	852	918	952	960	979
Mehaigne .....	455	530	533	579	562	549	539	520	466	476	447	443	412
Mettet .....	1 966	2 413	2 736	2 916	3 043	3 041	3 139	3 169	3 053	3 107	2 893	3 160	3 372
Meux .....	1 047	1 404	1 461	1 633	1 524	1 768	1 697	1 431	1 221	1 174	1 162	1 150	1 147
Moigneié .....	370	525	654*	793	931	1 053	1 267	1 435	1 464	1 604	1 815	2 015	2 100
Mormimont .....	234	318	336	405	584	615	683	787	831	824	804	838	830
Moustier .....	648	819*	892	1 005	1 084	1 517	1 852	2 244	2 175	2 472	2 564	2 591	2 689
Mozet .....	1 440	2 032	1 956	2 032	2 266	2 305	744*	687	634	566	539	397	374
Namèche .....	497	751	702	783	850	998	1 276	1 395	1 366	1 478	1 511	1 664	1 605
Namur (Namen) .....	19 358	22 218	24 716	22 643	25 354	30 087	31 196	32 362	30 919	31 437	31 444	32 511	32 269
Naninne .....	—	—	—	866*	933	973	1 004	1 051	954	982	1 090	1 048	1 153
Noville-les-Bois .....	962	1 223	1 309	1 473	1 575	1 480	1 379	1 289	1 178	1 122	1 068	1 029	1 050
Ohéy .....	896	1 024	1 038	1 087	1 117	1 141	1 096	1 104	1 047	1 071	1 091	1 143	1 120
Onoz .....	189	245	236	270	298	320	300	297	284	264	260	340*	303
Perwez .....	384	484	537	588	565	566	564	531	479	432	391	338	283
Pontillas .....	275	376	397	448	487	459	537	513	477	504	459	396	379
Profondeville .....	721	862	1 000	955	924	956	962	1 070	1 166	1 367	1 551	1 878	2 102
Rhisnes .....	392	744*	882	1 002	1 177	1 271	1 240	1 427	1 318	1 334	1 384	1 472	1 541
Saint-Denis .....	566	737	758	941	939	827	799	809	785	741	717	742	731
Saint-Gérard .....	1 321	1 549	1 673	1 805	1 903	1 794	1 726	1 874	1 691*	1 665	1 697	1 664	1 627
Saint-Germain .....	471	447	457	507	517	525	503	485	488	477	441	361	365
Saint-Marc .....	338	412	469	600	617	660	742	913	847	973	1 106	1 307	1 401
Saint-Martin .....	343	447	464	498	608	607	547	552	496	454	408	399	377
Saint-Servais .....	488	1 056	1 234	1 544	2 266	3 212	4 232	5 369	6 353	7 349	8 445	9 061	8 981
Sart-Bernard .....	—	—	—	—	535*	614	564	575	561	537	533	530	649
Sart-Eustache .....	222	286	285	281	304	302	256	268	262	259	282	267	303
Sart-Saint-Laurent .....	—	—	—	—	—	530*	558	546	487	448	435	460	466
Sauvenière .....	989	1 135	1 049	1 157	1 250	1 250	1 230	1 322	1 326	1 271	1 244	1 243	—*
Sclayn .....	1 213	1 556	1 598	1 796	1 953	1 977	2 236	1 573*	1 423	1 655	1 620	1 501	1 482
Sombreffe .....	1 914	2 318	2 413	2 449	2 610	2 697	2 854	2 785	2 688	2 605	2 519	2 414	2 413
Sorée .....	342	471	487	451	486	515	523	482	509	507	495	435	418
Sorinne-la-Longue .....	—	—	—	—	424*	334	300	352	279	251	243	255	248
Sosoye .....	388	549	529	565	632	641	615	643	666	649	654	571	472
Soye .....	610	698	732	813	839	829	757	853	846	867	787	856	882
Spy .....	2 063	2 459	2 347	2 760	3 029	3 146	3 377	3 707	3 398	3 383	3 206	3 320*	3 362
Suarlée .....	351	396*	408	390	439	417	479	420	385	452	451	521	567
Tamines .....	1 087	1 531	1 730	2 026	2 860	3 305	4 381	5 612	5 402	6 285	6 781	7 886	7 855
Taviers .....	582	751	701	821	826	808	787	834	766	717	644	576	573
Temploux .....	1 215	1 492	1 576	1 602	1 510	1 378	1 370	1 286	1 218	1 202	1 135	1 316	1 306
Thon .....	666	852*	809	880	1 026	1 005	1 012	1 015	890	869	883	797	773
Tillier .....	204	231	210	244	256	241	221	222	220	210	185	186	160
Tongrinne .....	914	1 221	1 311	1 307	1 382	1 387	1 402	1 344	1 252	1 230	1 097	1 150	1 153
Upigny .....	—	243*	260	287	256	271	271	269	229	204	233	181	179
Vedrin .....	1 230	1 552	1 650	1 849	1 969	1 996	2 137	2 435	2 396	2 513	2 668	3 671	4 347
Velaine .....	1 317	1 646	1 882	2 149	2 375	2 382	2 610	2 865	2 553	2 665	2 690	2 812	2 848
Vezein .....	1 048	1 237	1 531	1 988	2 020	1 978	1 922	1 867	1 758	1 612	1 421	1 345	1 683
Villers-les-Heest .....	—	—	—	—	—	513*	496	447	410	409	389	387	405
Vitruval .....	616	693	800	849	953	935	925	903	869	867	858	896	899
Waret-la-Chaussée .....	646	764	753	805	800	750	684	714	700	672	649	646	685
Warisoux .....	741	1 036	1 049	1 161	1 147	669*	550	573	488	500	462	452	423
Wépion .....	561	1 141	1 359	1 390	1 345	1 421	1 500	1 803	2 078	2 238	2 739	3 616	4 245
Wierde .....	940	1 249	1 399	1 410	762*	900	863	902	722	719	644	678	873
<b>Tot.</b>	<b>113 597</b>	<b>140 852</b>	<b>151 240</b>	<b>159 389</b>	<b>174 190</b>	<b>186 145</b>	<b>197 088</b>	<b>210 031</b>	<b>204 322</b>	<b>210 289</b>	<b>214 021</b>	<b>226 938</b>	<b>237 132</b>

ARRONDISSEMENT PHILIPPEVILLE

Agimont .....	315	321	358	465	504	540	570	779	761	903	1 038	1 010	1 041
Anthée .....	765	905	901	1 084	1 154	1 165	444*	489	382	442	400	404	372
Aublain .....	512	468	605	561	541	476	454	478	456	496	440	408	414
Berzée .....	480	635	679	762	804	801	802	795	755	775	737	867	897
Biesmerée .....	513	661	732	795	846	830	768	800	760	756	729	652	615

	1831	1846	1856	1866	1880	1890	1900	1910	1920	1930	1947	1961	1970
Boussu-en-Fagne .....	461	517	553	567	533	587	546	523	521	498	457	470	489
Brûly .....	802	653*	594	655	610	590	584	569	536	523	473	458	434
Brûly-de-Pesche .....	—	—	—	—	211*	191	174	170	152	124	115	113	100
Castillon .....	447	493	544	589	531	491	468	405	389	389	356	278	260
Cerfontaine .....	1 113	1 101	1 415	1 643	1 697	1 656	1 665	1 761	1 675	1 766	1 771	1 802	1 783
Chastrès .....	342	387	471	469	538	497	461	480	454	418	377	494	533
Clermont .....	685	754	836	874	975	963*	876	805	762	772	787	820	776
Corenne .....	299	364	398	435	395	372	336	301	287	268	263	258	232
Couvin .....	2 180	2 235	2 193	2 230	2 595	2 430	2 927	3 193	3 027	3 259	3 435	3 840	4 234
Cui-des-Sarts .....	974	1 233	1 306	1 255	1 267	1 280	1 280	1 390	1 239	1 253	1 106	1 006	910
Dailly .....	266	319	387	383	354	333	320	306	298	297	294	283	282
Daussois .....	726	758	773	771	688	604	603	590	555	534	462	465	472
Doische .....	361	399	429	555	558	628	680	674	646	730	646	685	676
Dourbes .....	310	413*	347	362	391	412	331	362	335	346	334	306	301
Fagnolle .....	259	280	270	280	299	292	262	247	234	237	242	235	235
Flavion .....	609	905	908	944	999	927	858	762	729	689	671	675	641
Florennes .....	1 412	1 940	2 098	2 439*	2 471	2 579	2 599	2 693	2 852	3 021	2 974	3 882	4 107
Fontenille .....	241	196	197	225	197	172	150	163	139	160	143	153	143
Fraire .....	701	1 172	1 524	1 676	1 309	1 086	1 066	1 083	1 051	1 044	949	1 064	1 061
Franchimont .....	241	281	290	375	334	333	303	292	283	287	307	277	270
Frasnes .....	452	565	614	697	737	744	753	913	818	994*	1 025	1 079	1 204
Gimnée .....	490	545	574	665	617	640	643	656	610	584	475	492	491
Gochenée .....	371	415	456	453	440	414	385	357	401	352	340	261	233
Gonrioux .....	779	1 013	1 024	1 075	1 064	1 107	1 082	1 069	504*	505	521	473	547
Gourdinne .....	397	538	607	645	696	713	657	676	606	615	535	648	574
Hanzinelle .....	596	707	849	869	846	748	747	844	738	772	740	802	901
Hanzinne .....	516	682	707	736	728	705	738	679	621	615	613	681	734
Hemptinne .....	191	288	351	334	328	332	304	311	274	284	238	258	234
Hermeton-sur-Meuse .....	312	410	412	418	449	434	404	428	369	472	458	407	457
Jamagne .....	284	345	365	404	388	388	360	336	312	303	302	286	257
Jamiolle .....	107	137	134	125	129	152	135	123	119	142	147	173	144
Laneffe .....	394	711	721	781	805	736	712	715	650	684	656	787	840
Le Mesnil .....	344	400	435	498	469	414	367	313	262	233	190	155	118
Mariembourg .....	613	694	704	798	803	1 006	936	1 112	1 139	1 370*	1 556	1 654	1 783
Matagne-la-Grande .....	204	233*	270	257	274	313	280	346	349	383	354	320	318
Matagne-la-Petite .....	231	285	296	281	303	301	260	238	231	244	266	271	230
Mazée .....	302	375	430	473	561	571	593	682	818	858	729	713	708
Merlemont .....	189	237	221	277	266	301	338	402	386	510	472	353	337
Morialmé .....	905	1 421	1 736	1 741	1 309	1 212	1 170	1 379	1 370	1 341	1 276	1 378	1 354
Morville .....	—	—	—	—	—	—	670*	684	592	569	469	441	466
Neuville .....	513	515	569	701	630	641	560	583	533	527	529	531	573
Nismes .....	877	1 080	1 308	1 366	1 441	1 499	1 656	1 855	1 835	1 803	1 622	1 572	1 664
Niverlée .....	94	85	94	97	101	98	97	83	82	95	80	84	65
Oignies-en-Thiérache .....	973	1 114	1 167	1 323	1 533	1 416	1 526	1 432	1 206	1 115	858	756	708
Olloy-sur-Viroin .....	780	875	963	1 022	1 099	1 144	1 167	1 132	1 115	1 113	1 055	1 019	950
Omezée .....	131	145	147	138	158	155	134	129	111	108	95	78	50
Oret .....	388	616	714	770	679	667	626	596	564	652	599	601	561
Pesche .....	937	1 084	1 200	1 286	1 205*	1 255	850	862	839	819	790	812	819
Petigny .....	634	706	734	754	821	818	845	890	878	819	807	758	838
Petite-Chapelle .....	—	258*	261	253	235	217	216	239	199	213	183	173	154
Philippeville .....	1 104	1 504	1 405	1 295	1 466	1 377	1 217	1 366	1 257	1 230	1 333	1 559	2 076
Presgaux .....	—	—	—	—	—	—	—	—	550*	479	452	479	491
Pry .....	374	496	525	609	625	621	507	553	533	556	540	530	530
Rognée .....	324	390	445	413	414	388	337	311	302	306	307	298	258
Roly .....	240	285	338	456	335	260	254	204	189	192	208	183	185
Romedenne .....	—	—	—	—	—	—	—	683*	665	772	671	631	582
Romerée .....	399	416	410	434	390	433	392	397	409	391	372	369	312
Rosée .....	706	856	901	905	995	952	874	779	725	698	685	612	597
Saint-Aubin .....	481	658	767	802*	768	728	668	718	680	722	714	734	697
Samart .....	93	133	121	296	198	174	190	157	167	154	159	172	128
Sart-en-Fagne .....	155	185	212	240	233	226	198	222	231	238	162	188	150
Sautour .....	327	390	429	483	430	403	385	334	307	300	302	223	233
Senzeille .....	721	1 027	872	826	843	814	789	814	748	734	697	720	665
Serville .....	255	298	319	321	329	314	277	235	213	216	208	185	149
Silenrieux .....	932	951	1 063	1 089	1 103	988	1 045	1 040	934	972	844	819	803

	1831	1846	1856	1866	1880	1890	1900	1910	1920	1930	1947	1961	1970
Somzée .....	346	496	530	541	579	541	538	557	502	513	453	528	799
Soulme .....	237	273	272	310	284	266	273	239	217	191	152	119	89
Soumoy .....	258	267	275	281	249	243	230	249	197	205	210	172	154
Stave .....	618	752	809	818	769	724	711	690	635	688	636	643	643
Surice .....	783	939	996	1 078	1 246	1 309	1 270	628*	459	522	479	475	458
Tarcienne .....	424	524	591	602	665	629	590	598	544	571	570	656	1 020
Thy-le-Bauduin .....	255	339	397	447	451	410	399	401	392	347	324	334	312
Thy-le-Château .....	629	1 184	1 461	1 353	1 702	1 681	1 517	1 746	1 606	1 751	1 588	1 689	1 675
Treignes .....	589	658	728	740	705	768	729	895	948	931	885	805	757
Vaucelles .....	110	94	99	107	129	139	245	267	253	278	241	218	185
Vierves-sur-Viroin .....	504	585	674	773	818	799	836	828	733	658	570	488	443
Villers-Deux-Eglises .....	363	398	457	460	412	410	399	402	385	339	331	311	305
Villers-en-Fagne .....	173	207	260	245	204	223	211	202	142	178	172	173	128
Villers-le-Gambon .....	376	432	441	475	403	391	424	517	559	667	721	580	599
Vodecée .....	145	192	220	227	218	223	227	201	197	197	188	209	197
Vodelée .....	221	242	265	280	248	275	240	233	234	277	252	230	236
Vogenée .....	230	252	295	259	237	214	208	212	226	229	181	184	178
Walcourt .....	869	1 105	1 345	1 405	1 639	1 658	1 747	2 063	1 922	2 065	1 932	2 042	2 005
Yves-Gomezée .....	1 321	1 731	1 953	1 806	1 454	1 364	1 439	1 513	1 357	1 362	1 323	1 369	1 320
<b>Tot.</b>	<b>42 580</b>	<b>52 128</b>	<b>56 746</b>	<b>60 007</b>	<b>60 456</b>	<b>59 321</b>	<b>58 104</b>	<b>60 428</b>	<b>57 227</b>	<b>59 010</b>	<b>56 348</b>	<b>57 848</b>	<b>58 949</b>
<b>SAMENVATTING</b>													
Arr. Dinant .....	57 607	70 523	78 089	83 382	88 008	90 005	91 320	92 387	86 789	86 666	85 721	84 646	84 480
Arr. Namur .....	113 597	140 852	151 240	159 389	174 190	186 145	197 088	210 031	204 322	210 289	214 021	226 938	237 132
Arr. Philippeville .....	42 580	52 128	56 746	60 007	60 456	59 321	58 104	60 428	57 227	59 010	56 348	57 848	58 949
<b>De provincie .....</b>	<b>213 784</b>	<b>263 503</b>	<b>286 075</b>	<b>302 778</b>	<b>322 654</b>	<b>335 471</b>	<b>346 512</b>	<b>362 846</b>	<b>348 338</b>	<b>355 965</b>	<b>356 090</b>	<b>369 432</b>	<b>380 561</b>

PROVINCIE OOST-VLAANDEREN

ARRONDISSEMENT AALST

Aaigem .....	1 872	1 738	1 665	1 653	1 772	1 813	1 904	2 003	2 011	1 905	1 811	1 838	1 862
Aalst (Alost) .....	14 844	17 226	18 021	18 580	20 679*	25 544	29 203	35 125*	34 581	38 429	41 960	45 092	46 659*
Appelterre-Eichem .....	1 319	1 448	1 436	1 526	1 426	1 459	1 475	1 654	1 701	1 907	2 127	2 509	2 469
Aspelare .....	1 304	1 347	1 305	1 371	1 325	1 223	1 260	1 439	1 510	1 505	1 326	1 290	1 300
Baardegem .....	975	1 007	1 066	1 065	1 079	1 216	1 327	1 431	1 418	1 596	1 657	1 817	1 901
Bambrugge .....	710	713	685	720	753	839	1 011	1 229	1 298	1 303	1 370	1 475	1 584
Bavegem .....	1 051	1 024	930	984	1 082	1 110	1 207	1 315	1 369	1 338	1 426	1 411	1 387
Borsbeke .....	942	940	919	1 060	1 162	1 146	1 247	1 390	1 525	1 654	1 469	1 717	1 785
Burst .....	711	753	781	754	874	945	1 077	1 221	1 246	1 472	1 681	2 195	2 526
Denderhoutem .....	3 354	3 556	3 397	3 615	3 849	4 068	4 474	4 920	5 015	4 712	4 855	4 981	5 127
Denderleeuw .....	1 920	2 021	2 018	2 268	2 494*	2 794	3 340	4 267	5 028	6 093	7 274	9 378	9 925
Denderwindeke .....	3 069	2 969	2 756	2 959	2 912	2 980	3 216	3 381	3 149	3 127	3 140	3 324	3 320
Elene .....	678	677	598	645	725	769	776	857	912	922	958	1 061	—*
Erembodegem .....	3 042	3 280	3 512	3 756	4 184*	4 343	5 105	6 248	6 336	7 638	9 054	10 979	11 794*
Erondegem .....	1 111	1 079	1 008	1 108	1 165	1 126	1 273	1 472	1 532	1 518	1 608	1 626	1 558
Erpe .....	2 228	2 138	1 954	2 103	2 297	2 354	2 661	2 952	3 111	3 343	3 858	4 540	4 820
Erwetegem .....	1 929	1 827	1 708	1 737	1 990	2 003	2 085	2 300	2 503*	2 284	2 437	2 503	—*
Geraardsbergen (Grammont) .....	7 293	7 896	8 711	8 852	9 395	10 891	11 855	12 619	11 833	12 130	11 268	9 582	17 533*
Gijzegem .....	1 142	1 166	1 148	1 132	1 272	1 300*	1 506	1 836	1 884	1 885	2 220	2 301	2 457
Godveerdegem .....	543	613	563	577	639	647	695	761	805	710	697	811	—*
Goferdinge .....	524	549	530	598	601	631	753	909	1 038	1 023	885	1 045	—*
Grimminge .....	469	509	576	601	554	529	552	629	624*	614	564	559	638
Grotenberge .....	876	923	877	888	1 012	1 100	1 251	1 309	1 228	1 213	1 248	1 301	—*
Haaltert .....	3 304	3 289	3 211	3 115	3 410	3 668	4 024	4 661	4 881	5 296	5 732	6 655	6 887
Heidergem .....	963	976	888	1 001	1 053	1 166	1 298	1 448	1 505	1 518	1 649	1 661	1 644
Herdersem .....	996	1 062	1 070	1 132	1 371	1 483*	1 624	1 756	1 807	2 010	2 202	2 510*	2 602
Herzele .....	1 918	1 858	1 773	1 871	1 967	2 175	2 642	3 053	3 106	3 204	3 849	4 528	5 012
Hillegem .....	1 112	1 149	1 075	1 176	1 343	1 518	1 688	1 927	2 029	2 154	2 192	2 467	2 601
Hofstade .....	1 942	1 891	1 917	2 002	2 138	2 257	2 763	3 196*	3 158	3 801*	4 443	4 624*	4 900

	1831	1846	1856	1866	1880	1890	1900	1910	1920	1930	1947	1961	1970
Iddergem .....	770	818	801	840	938	991	1 107	1 321	1 453	1 522	1 603	1 526	1 631
Idegem .....	1 181	1 137	1 125	1 205	1 165	1 038	1 044	1 195	1 128*	1 284	1 448	1 565	1 639
Impe .....	707	688	645	632	601	657	683	712	706	751	780	792	896
Kerksken .....	1 243	1 268	1 234	1 375	1 536	1 685	1 852	2 184	2 194	2 416	2 632	2 739	2 738
Lede .....	3 957	4 030	3 944	4 249	4 427	4 607	5 503	6 427	6 738	7 444*	8 614	9 795	10 316
Leeuwergem .....	621	566	605	729	728	719	797	831	805	885	957	1 309	—*
Letterhoutem .....	1 027	982	892	968	1 046	1 180	1 197	1 218	1 248	1 235	1 193	1 214	1 140
Lieferinge .....	248	247	230	246	285	275	300	339	345	326	290	301	306
Meerbeke .....	2 338	2 516	2 485	2 633	2 829*	2 799	3 271	3 762	3 849*	4 068	4 517	5 022	5 206
Meldert .....	1 739	1 913	1 891	1 998	2 106	2 216	2 369	2 520	2 456	2 462	2 622	2 543	2 633
Mere .....	2 373	2 479	2 454	2 536	2 860	2 955	3 181	3 583	3 610	3 825	4 324	4 620	4 838
Moerbeke .....	1 131	1 220	1 229	1 322	1 232	1 297	1 464	1 683	1 743	1 781	2 026	2 439	2 650
Moorsele .....	2 681	2 843	2 820	2 948	3 188	3 360	3 522	3 845	3 851	4 158	4 517	4 887	5 120
Nederboelare .....	408	412	490	567	624	672	732	760	786*	864	1 084	1 086	—*
Nederhasselt .....	1 173	1 182	1 120	1 041	1 060	1 068	1 098	1 177	1 183	1 208	1 261	1 159	1 163
Neigem .....	353	377	370	364	325	345	445	502	504	476	573	638	588
Nieuwenhove .....	598	618	558	571	590	565	543	488	502	425	399	325	310
Nieuwerkerken .....	2 290	2 522	2 347	2 398	2 459	2 543	3 081	3 664	3 814	4 157	4 472	5 395	5 855
Ninove .....	4 377	4 737	5 276	5 563	6 581*	6 870	7 714	9 124	9 380*	10 085	11 146	11 831	12 428
Okegem .....	604	703	731	780	877*	958	1 097	1 301	1 423	1 605	1 754	1 826	1 800
Onkerzele .....	1 057	1 288	1 347	1 358	1 608	1 670	1 750	1 928	2 066*	2 202	2 544	2 728	—*
Oombergen .....	601	636	583	603	765	776	903	945	893	834	841	777	768
Oordegem .....	2 177	2 034	1 860	2 033	2 139	2 231	2 475	2 672	2 716	2 728	2 860	2 758	2 598
Ophasselt .....	1 200	1 255	1 125	1 258	1 355	1 299	1 317	1 414	1 535	1 607	1 530	1 623	1 579
Otterm .....	469	434	406	419	503	507	507	528	536	535	552	512	500
Outer .....	1 661	1 824	1 757	1 787	1 915	1 974	2 073	2 221	2 258	2 374	2 336	2 504	2 550
Overboelare .....	1 513	1 573	1 660	1 920	1 981	2 092	2 464	2 898	2 794	2 847	3 352	3 746	—*
Pollare .....	643	753	712	760	775	776	827	823	779	856	871	943	977
Ressegem .....	910	893	798	886	937	948	1 036	1 171	1 109	1 087	1 113	1 146	1 091
Schendelbeke .....	1 148	1 124	1 049	1 177	1 198	1 197	1 228	1 346	1 039*	1 353	1 459	1 538	1 595
Sint-Antelinks .....	992	928	867	859	877	842	958	1 053	1 039	1 014	885	780	645
Sint-Goriks-Oudenhove .....	1 062	1 060	926	941	993	1 028	1 115	1 215	1 103*	1 087	1 063	866	—*
Sint-Lievens-Esse .....	2 567	2 491	2 296	2 367	2 463	2 514	2 568	2 640	2 673	2 512	2 413	2 135	2 117
Sint-Lievens-Houtem .....	1 673	1 734	1 740	1 985	2 138	2 217	2 538	2 891	3 022	3 167	3 670	3 864	4 249
Sint-Maria-Oudenhove .....	2 267	2 385	2 050	2 164	2 261	2 369	2 532	2 860	3 016*	2 928	2 917	2 986	2 946
Smeerebbe-Vloerzegem .....	534	515	443	506	502	451	458	516	535	551	636	658	631
Smetlede .....	856	850	838	923	966	918	1 054	1 161	1 143	1 142	1 155	1 106	1 146
Steenhuize-Wijnhuize .....	1 893	1 927	1 683	1 772	1 655	1 740	1 835	1 836	1 868	1 812	1 768	1 701	1 550
Strijpen .....	1 424	1 357	1 219	1 208	1 363	1 400	1 549	1 778	1 767	1 932	2 237	2 903	—*
Velzeke-Ruddershove .....	2 700	2 642	2 393	2 547	2 768	2 807	2 804	3 180	3 145	3 107	3 133	3 133	—*
Viane .....	1 540	1 676	1 498	1 593	1 467	1 501	1 549	1 697	1 730	1 729	1 732	1 635	1 723*
Vlekkem .....	280	266	261	280	250	274	278	316	319	301	325	325	289
Vlierzele .....	1 820	1 854	1 771	1 957	2 062	2 171	2 188	2 426	2 422	2 332	2 294	2 215	2 240
Voorde .....	1 031	1 085	1 069	1 046	1 019	1 030	1 033	1 006	1 020	1 035	1 056	1 144	1 202
Waarbeke .....	295	345	286	302	306	313	324	353	344	326	315	297	273
Wanzele .....	574	570	576	653	672	716	728	809	841	931	932	1 088	1 066
Welle .....	1 216	1 256	1 291	1 296	1 378*	1 462	1 749	2 027	2 080	2 295	2 756	3 316	3 638*
Woubrechtgem .....	729	780	711	749	877	935	1 004	1 041	1 045	964	988	952	903
Zandbergen .....	1 272	1 397	1 352	1 400	1 286	1 262	1 360	1 474	1 518	1 533	1 592	1 604	1 664
Zarlardinghe .....	1 585	1 583	1 510	1 500	1 509	1 554	1 503	1 425	1 308	1 217	1 110	950	925
Zonnegem .....	377	389	393	416	501	556	568	654	720	671	695	671	636
Zottegem .....	2 026	2 465	2 379	2 523	2 904	3 510	4 084	4 861	4 789	5 261	6 141	6 630	21 461*
Tot .....	132 052	138 251	136 194	143 002	153 373	164 937	182 651	207 109	209 033	221 551	238 443	256 026	264 504

ARRONDISSEMENT DENDERMONDE

Appels .....	1 351	1 420	1 363	1 499	1 628	1 597	1 805	2 080	2 048	2 140	2 451	2 670	2 913
Baasrode .....	2 925	3 095	3 177	3 279	3 830	4 138	4 509	5 152	5 321	6 040	6 458	6 886	6 724
Beriare .....	3 281	3 644	3 631	3 856	4 016	4 118	4 422	4 903	4 964	5 314	5 472	6 016	6 333
Buggenhout .....	3 463	4 030	4 284	4 532	4 983	5 236	5 911	6 864	7 243	8 096	8 974	10 019	12 266*
Denderbelle .....	980	1 162	1 161	1 281	1 475	1 532	1 559	1 709	1 880	1 844	1 867	2 098	2 128

	1831	1846	1856	1866	1880	1890	1900	1910	1920	1930	1947	1961	1970
Dendermonde													
(Termonde) .....	7 461	8 366	8 662	8 006	8 544	9 606	9 719	10 157	8 307*	9 835	9 333	9 815	9 000
Grembergen .....	1 980	2 249	2 270	2 286	2 433	2 662	2 961	3 431	3 626	4 049	4 736	5 316	5 854
Hamme .....	8 373	9 802	9 723	10 190	11 437	12 039	13 611	14 178	13 785	14 801	16 405*	16 794	17 559
Kalken .....	4 972	4 920	4 828	5 227	5 280	5 312	5 448	5 460	5 372	4 555*	4 802	4 809	4 894
Laarne .....	3 658	3 865	3 791	3 819	4 106	4 155	4 266	4 450	4 619	4 270*	4 813	5 007	5 421
Lebbeke .....	4 094	4 377	4 418	4 808	5 889	6 573	7 525	9 007	9 436	10 536	11 882	12 565	13 164
Massemen .....	2 027	2 084	1 862	1 895	2 006	2 104	1 617*	1 839	1 879	1 911	1 942	2 136	2 296
Mespele .....	284	367	346	345	344	331	358	384	376	379	363	335	424
Moerzeke .....	3 096	3 236	3 171	3 453	3 672	3 935	4 223	4 429	4 642	4 598	4 638	4 542	4 534
Opdorp .....	1 245	1 163	1 155	1 256	1 245	1 259	1 294	1 371	1 463	1 432	1 428	1 690	—*
Oudegem .....	1 561	1 817	1 802	1 889	2 115	2 312	2 593	2 852	3 031	3 104	3 376	3 689	4 055
Overmere .....	3 135	3 052	3 109	3 072	3 436	3 585	3 615	3 913	4 047	3 911	3 432	3 350	3 492
Schellebelle .....	1 788	1 859	1 768	2 011	2 106	2 187	2 348	2 511	2 548	2 745	3 052	3 262	3 602
Schoonaarde .....	—	—	—	—	1 735*	1 758	1 865	2 163	2 214	2 302	2 446	2 247	2 214
Serskamp .....	1 041	1 142	1 158	1 384	1 544	1 618	1 730	1 965	1 917	2 209	2 585	2 816	3 017
Sint-Gillis-bij-													
Dendermonde .....	2 676	2 870	3 009	3 278	3 561	4 093	5 127	6 704	6 887*	7 749	9 669	10 248	10 206
Uitbergen .....	988	1 022	1 137	1 166	1 226	1 282	1 417	1 492	1 505	1 503	1 490	1 507	1 533
Waasmunster .....	5 190	5 381	5 351	5 644	5 789	5 843	5 823	5 956	5 813	5 951	6 583	7 165	7 372
Westrem .....	—	—	—	—	—	—	791*	798	796	761	759	890	876
Wetteren .....	8 366	8 870	8 944	9 444	10 863	11 923	14 441	16 311	16 270	17 925	19 370	20 206	20 816
Wichelen .....	4 047	4 007	3 796	3 917	2 581*	2 547	2 765	3 037	3 033	3 307	3 421	3 562	3 678
Wieze .....	1 463	1 660	1 708	1 814	1 975	2 134	2 146	2 233	2 207	2 275	2 523	2 520	2 539
Zele .....	10 271	11 450	11 665	12 178	12 721	12 293	12 932	14 302	14 263	15 168	16 330	17 648	18 585
<b>Tot.</b>	<b>89 716</b>	<b>96 910</b>	<b>97 289</b>	<b>101 529</b>	<b>110 540</b>	<b>116 172</b>	<b>126 821</b>	<b>139 651</b>	<b>139 492</b>	<b>148 710</b>	<b>160 600</b>	<b>169 808</b>	<b>175 495</b>

ARRONDISSEMENT EEKLO

Adegem .....	3 625	3 906	3 472	3 417	3 600	3 740	3 913	4 340	4 266	4 370	4 947	5 253	5 463
Assenede .....	4 060	4 242	4 144	4 321	4 809	4 795	5 296	5 679	5 358	5 391	5 505	5 367	5 490
Bassevelde .....	3 495	3 467	3 266	3 268	3 491	3 739	3 670	3 613	3 322	3 262	3 375	3 065	3 034
Boekhoute .....	2 098	2 364	2 177	2 242	2 497	2 539	2 586	2 813	2 555	2 542	2 539	2 278	2 095
Eeklo .....	8 518	8 927	8 837	9 544	10 741	11 642	12 897	13 536	13 539	14 657	16 903	18 510	19 144
Ertvelde .....	3 087	3 147	2 934	3 058	3 208	3 270	3 272	3 422	3 584	3 862*	4 288	4 784	7 203*
Kaprijke .....	3 855	3 711	3 433	3 311	3 504	3 569	3 472	3 678	3 213	3 079	3 153	3 065	2 953
Kluizen .....	1 605	1 657	1 556	1 566	1 612	1 535	1 549	1 583	1 470	1 402*	1 448	1 482	—*
Lembeke .....	3 220	3 053	2 721	2 609	2 869	2 816	3 007	2 896	2 752	2 781	2 783	2 982	2 935
Maldegem .....	6 182	7 126	7 370	7 886	8 385	9 011	9 917	10 437	10 360	10 843	12 550	13 694	14 474
Middeburg .....	776	934	899	955	914	987	978	854	754	769	609	650	642
Oosteeklo .....	1 914	2 056	1 802	1 868	1 992	1 927	1 963	2 136	2 031	2 109	2 330	2 337	2 585
Sint-Jan-in-Eremo .....	720	841	770	755	862	879	894	875	910	962	982	930	926
Sint-Laureins .....	2 854	3 287	3 275	3 346	3 513	3 643	3 440	3 579	3 255	3 207	3 281	3 211	3 013
Sint-Margriete .....	738	945	857	894	880	968	931	884	811	781	874	828	745
Waterland-Oudeman .....	698	793	781	846	848	871	810	786	747	762	727	620	563
Watervliet .....	1 709	2 034	2 073	2 156	2 282	2 275	2 643	2 765	2 354	2 344	2 191	1 922	1 714
Zelzate .....	3 042	3 566	3 487	3 668	4 882	5 241	6 241	7 363	7 015	8 783*	10 016	10 593	12 785*
<b>Tot.</b>	<b>52 196</b>	<b>56 056</b>	<b>53 854</b>	<b>55 710</b>	<b>60 889</b>	<b>63 447</b>	<b>67 479</b>	<b>71 239</b>	<b>68 296</b>	<b>71 906</b>	<b>78 501</b>	<b>81 571</b>	<b>85 764</b>

ARRONDISSEMENT GENT

Aalter .....	5 586	6 383	6 261	6 593	7 020	7 019	7 240	7 173	7 170	6 943	7 114	7 796	9 173
Afsnee .....	400	379	353	317	297	300	346	444	439	516	763	1 070	1 141
Asper .....	1 922	2 041	1 780	1 856	1 829	1 837	1 926	2 124	2 196	2 173*	2 443	2 602	2 756
Astene .....	1 397	1 506	1 419	1 443	1 509	1 522	1 583	1 591	1 567	1 758	2 110	2 459	—*
Baaigem .....	713	694	596	627	690	642	658	687	623	630	609	537	516
Bachte-Maria-Leerne .....	1 424	1 347	1 243	1 219	1 350	1 319	1 329	1 332	1 016*	1 269	1 329	1 414	1 401
Balegem .....	2 924	2 723	2 415	2 688	2 887	2 835	3 089	3 437	3 431	3 340	3 555	3 494	3 434
Beerveide .....	—	—	—	—	—	—	—	—	—	2 752*	2 589	2 588	2 638
Bellem .....	1 609	1 868	1 867	2 037	1 954	2 031	2 032	1 884	1 697	1 587	1 584	1 547	1 478
Bottelare .....	926	915	805	817	910	970	1 114	1 310	1 270	1 305	1 449	1 567	1 706

	1831	1846	1856	1866	1880	1890	1900	1910	1920	1930	1947	1961	1970
Deinze .....	3 655	3 710	3 737	3 746	3 915	4 591	4 961	5 095	5 039	5 131	5 545	6 004	16 711*
De Pinte .....	—	—	—	—	1 413	1 429	1 380	1 565	1 606	1 767	2 331	3 692	4 899
Destelbergen .....	2 858	3 070	3 223	3 426	3 745	3 925	4 258	4 686	4 567	4 129*	5 384	6 404	8 005
Deustedonk .....	1 227	1 205	1 120	1 085	1 065	1 222	1 303	1 198	1 137	1 061*	1 064	963	—*
Deurle .....	933	1 052	1 062	1 017	987	1 054	1 305	1 071	1 004	1 012	1 203	1 458	1 886
Dikkelvenne .....	1 648	1 690	1 568	1 635	1 769	1 786	1 768	2 029	2 022	1 808	1 620	1 577	1 568
Drongen ( <i>Tronchiennes</i> ) *	4 735	4 700	4 485	4 409	4 809	5 006	5 226	5 529	5 298*	5 804	6 943	7 799	9 120*
Eke .....	1 994	1 953	1 767	1 840	2 104	2 171	2 306	2 300	2 069	2 071	2 390	2 719	3 007
Evergem .....	7 811	7 467	6 611	6 483	6 524	6 948*	7 675	8 682	8 696*	8 835*	10 476	11 332	12 886
Gavere .....	1 136	1 380	1 303	1 330	1 511	1 769	1 903	1 962	1 831	1 973*	2 068	2 096	2 192
Gent ( <i>Gand</i> ) .....	85 559	102 977	108 925	115 354	131 431*	148 729*	160 133*	166 445	167 042*	170 358*	166 096*	157 811*	148 860*
Gentbrugge .....	1 174	1 597	1 665	2 217	4 298	8 262	10 857*	13 724	14 573	16 349*	17 728	22 222	22 214
Gijzenzele .....	528	454	446	478	548	580	587	635	687	752	804	911	905
Gontrode .....	420	426	419	415	477	477	546	599	657	631	731	763	835
Gottem .....	1 211	1 182	1 022	1 027	945	923	932	938	828	801	847	702	646
Grammene .....	679	709	614	644	609	589	606	604	655	580	569	595	623
Hansbeke .....	2 753	2 566	2 325	2 101	2 074	2 025	2 061	2 133	1 926	1 899	1 892	1 980	2 003
Heusden .....	2 007	2 368	2 416	2 478	2 934	3 208	3 331	3 681	3 628	4 020*	5 016	5 592	6 255
Knesselare .....	3 896	4 191	3 852	3 911	4 071	4 175	4 253	4 361	4 295	4 024	4 450	4 813	4 943
Landegem .....	2 023	2 000	1 774	1 757	1 681	1 736	1 803	1 791	1 821	1 752	1 947	2 207	2 494
Landskouter .....	491	512	468	441	477	473	512	575	552	542	542	494	536
Ledeberg .....	1 463	3 597	4 066	5 606	10 124	12 362	14 230	13 999	13 417*	12 897	12 244	11 232*	10 338
Lemberge .....	441	377	362	400	413	467	500	536	505	437	460	529	—*
Lochristi .....	3 602	3 782	3 766	3 497	3 736	3 984	4 196	4 787	4 746*	4 892	5 131	5 433	6 012
Lotenhulle .....	2 867	3 237	3 023	2 976	3 045	3 031	3 056	2 855	2 629	2 355	2 262	2 189	2 170
Lovendegem .....	4 726	4 389	3 861	3 702	3 656	3 647	4 025	4 286	4 071	4 126	4 800	5 018	5 347
Machelen .....	2 570	2 657	2 392	2 605	2 789	2 754	2 767	2 873	2 713	2 960	3 124	3 216	3 399
Mariakerke .....	1 114	1 163	1 166	1 274	1 574	1 741	2 067	2 757	2 845	3 575	4 659*	7 163*	8 822*
Meigem .....	1 246	1 274	1 177	1 141	1 287	1 138	1 140	1 182	1 156*	1 153	969	855	778
Melle .....	1 974	2 384	2 445	2 264	3 161	3 880	4 782	6 314	6 044	6 645	7 419	8 540	8 926
Melsen .....	623	695	699	710	785	740	785	900	887	884	893	987	1 085
Mendonk .....	296	282	297	308	362	421	418	370	376	384*	403	368	—*
Merelbeke .....	3 063	3 403	3 037	3 621	4 095	4 843	5 359	6 445	6 856*	8 286	9 670	12 759	13 837*
Merendree .....	2 609	2 384	2 064	2 091	2 193	1 995	2 048	2 178	1 991	1 964	1 961	1 666	1 652
Moerbeke .....	3 640	4 002	4 411	4 691	5 250	5 345	5 962	6 613	6 269	6 013	5 646	5 164	5 016
Moortsele .....	729	722	668	620	595	648	684	752	772	726	891	884	936
Munte .....	1 125	1 043	913	888	906	900	982	988	954	863	823	782	711
Nazareth .....	5 185	5 919	5 304	5 532	4 631*	4 760	4 913	5 068	4 781	4 470	4 536	4 573	4 915
Nevele .....	3 775	3 635	3 308	3 290	3 178	3 219	3 267	3 321	3 085	3 026	2 606	2 674	2 666
Olsene .....	2 160	2 102	1 904	1 970	2 022	2 107	2 470	2 669	2 618	3 018	2 977	3 215	3 274
Oostakker .....	5 079	6 096	6 216	7 102	4 010*	4 773*	4 406*	5 241	5 044*	5 798*	7 475*	8 333	8 886*
Oosterzele .....	2 848	2 944	2 639	2 582	2 638	2 733	3 005	3 344	3 360	3 137	3 090	3 081	3 144
Oostwinkel .....	1 057	1 141	990	912	980	1 005	994	1 023	918	936	910	891	861
Petegem-aan-de-Leie .....	1 393	1 515	1 497	1 693	2 031	2 196	2 680	3 449	3 418	3 806	5 149	5 750	—*
Poeke .....	1 244	1 187	1 138	1 104	1 072	1 053	1 014	919	846	795	779	700	644
Poesele .....	824	730	662	666	616	552	549	550	585	519	527	482	430
Ronsele .....	643	555	509	400	373	413	386	396	354	388	353	392	486
Schelderode .....	1 009	996	913	991	1 053	1 054	1 057	1 147	1 002	1 002	1 026	959	957
Scheidewindeke .....	2 077	2 012	1 823	1 899	1 985	2 131	2 451	2 695	2 702	2 604	2 646	2 774	2 774
Semmerzake .....	815	844	882	1 008	1 243	1 257	1 274	1 433	1 405	1 474	1 282	1 194	1 312
Sint-Amandsberg .....	—	—	—	—	7 429*	10 836	13 226*	16 260	16 913	18 976	21 352*	24 359	25 071
Sint-Denijs-Westrem .....	1 435	1 510	1 441	1 600	1 662	1 953	2 140	2 311	2 405	2 540	3 084	4 040	5 305
Sint-Kruis-Winkel .....	2 030	2 041	2 008	2 106	2 311	2 506	2 537	2 429	2 266	1 893*	1 918	1 906	—*
Sint-Martens-Latem .....	1 275	1 416	1 339	1 268	1 389	1 360	1 457	1 486	1 515	1 705	2 478	3 247	4 412
Sint-Martens-Lerne .....	804	710	637	619	639	578	562	594	595	527	512	483	619
Sleidinge .....	5 934	5 643	4 971	4 595	4 609	4 950	5 368	5 636	5 366	5 537	5 739	5 951	5 913
Ursel .....	2 331	2 566	2 221	2 277	2 268	2 313	2 401	2 458	2 380	2 373	2 481	2 435	2 482
Vinderhout .....	706	615	585	575	659	648	769	915	906	1 001	1 232	897*	948
Vinkt .....	2 143	2 119	1 921	1 890	1 912	1 663	1 649	1 768	1 652	1 473	1 387	1 368	1 379
Vosselare .....	925	854	795	738	721	730	783	819	791*	792	873	850	1 014
Vurste .....	881	1 025	949	990	1 041	1 025	1 044	1 123	1 007	1 032	972	859	927
Waarschoot .....	6 193	5 868	5 293	5 303	5 234	5 229	6 034	6 189	6 055	6 825	7 277	7 870	7 905
Wachtebeke .....	3 799	4 177	4 224	4 597	5 035	5 103	5 365	5 581	5 075	5 317	5 434	5 109	6 016*
Wondegem .....	1 173	1 276	1 181	1 143	1 721	2 100*	2 738*	4 007	2 543*	3 831	5 603	6 518	10 100
Wongerem .....	1 056	1 102	968	940	912	883	878	901	859	891	908	836	832

	1831	1846	1856	1866	1880	1890	1900	1910	1920	1930	1947	1961	1970
Zaiflare .....	2 896	3 024	2 949	3 021	3 289	3 423	3 649	3 694	3 457	3 406	3 284	3 163	3 239*
Zeveneken .....	2 208	2 083	2 023	1 949	2 019	2 020	2 089	2 019	1 919*	1 973	1 972	2 051	2 132
Zeveren .....	819	755	704	629	628	613	628	628	558	536	561	600	—*
Zevergem .....	1 426	1 441	1 254	1 289	1 306	1 214	1 234	1 272	1 226	1 130	1 239	1 346	1 580
Zomergem .....	7 383	7 161	6 121	5 842	5 732	5 611	5 755	5 820	5 380	6 044	5 845	6 029	6 326
Zulte .....	1 892	2 029	1 770	1 833	2 045	2 213	2 538	2 890	3 047	3 347	3 927	4 697	5 478
Zwijnaarde .....	1 791	2 005	1 936	2 044	2 441	2 766	3 268	3 639	3 522	3 901	4 884	5 566	6 062
<b>Tot.</b>	<b>252 936</b>	<b>277 552</b>	<b>272 963</b>	<b>284 182</b>	<b>320 638</b>	<b>354 439</b>	<b>384 332</b>	<b>411 114</b>	<b>405 128</b>	<b>421 755</b>	<b>440 864</b>	<b>459 191</b>	<b>471 949</b>

ARRONDISSEMENT OUDENAARDE\*

Amougies .....	1 068	855	729	727	829	861	750	751	713	949	1 017	972	—
Beerlegem .....	422	439	493	360	358	348	427	415	387	376	313	314	—*
Berchem .....	2 360	2 328	2 269	2 196	2 000	1 989	2 139	2 131	2 291	2 326	2 363	2 362	—*
Bevere .....	1 569	1 727	1 684	1 554	1 547	1 695	1 905	2 266	2 109	2 235	2 459	2 820*	—*
Brakel .....	—	—	—	—	—	—	—	—	—	—	—	—	11 348*
Deftinge .....	1 770	1 679	1 518	1 547	1 548	1 547	1 642	1 725	1 760	1 771	1 650	1 662	1 635
Dikkele .....	301	271	242	269	264	303	318	344	279	244	230	179	—*
Edelare .....	272	266	271	296	315	341	422	638	820*	776	945	1 085	—*
Eine .....	2 570	2 433	2 113	2 266	2 629	2 746	3 010	3 388	3 389	3 559	3 931	4 133	—*
Eisegem .....	1 807	1 699	1 410	1 365	1 325	1 304	1 227	1 143	1 174	1 052	1 112	1 143	—*
Elst .....	1 235	1 272	1 085	1 165	1 078	1 139	1 280	1 288	1 259	1 217	1 189	1 114	—*
Ename .....	853	853	763	751	797	900	967	1 122	1 222	1 366	1 483	1 609	—*
Etikhove .....	2 817	2 568	2 435	2 487	2 519	2 356	2 510	2 471	2 251	2 135	2 096	2 087	2 040
Everbeek .....	—	—	—	—	—	—	—	—	—	—	—	—	1 756
Hemelveerdegem .....	400	421	410	425	413	402	428	419	422	459	439	392	398
Hermelgem .....	471	462	—*	—	—	—	—	—	—	—	—	—	—
Heurne .....	682	684	545	547	591	583	634	680	606*	652	632	631	—*
Huise .....	4 275	3 981	3 324	3 244	2 989	2 946	3 054	3 130	3 002	2 756	2 776	2 715	2 765
Hundelgem .....	557	526	478	506	479	532	634	625	636	509	525	497	—*
Kluisbergen .....	—	—	—	—	—	—	—	—	—	—	—	—	6 253*
Kruishoutem .....	6 737	6 673	5 908	5 626	5 586	5 589	5 918	6 021	5 486	5 133	4 760	4 622	4 626
Kwaremont .....	2 016	1 883	1 709	1 764	1 630	1 369	1 383	1 355	1 204	1 172	1 038	1 011	—*
Leupegem .....	901	1 007	1 031	1 007	1 033	1 081	1 184	1 194	1 278	1 480	1 550	2 005*	—*
Maarke-Kerkem .....	1 778	1 683	1 519	1 527	1 477	1 450	1 500	1 476	1 379	1 311	1 176	1 021	966
Mater .....	3 484	3 398	2 873	2 935	2 723	2 671	2 859	3 031	2 653	2 460	2 376	2 171	—*
Meilegem .....	369	389	356	383	392	352	396	435	432	391	371	344	—*
Melden .....	1 533	1 548	1 404	1 473	1 459	1 337	1 426	1 409	1 292*	1 179	1 192	896*	—*
Michelbeke .....	981	975	811	817	842	844	891	965	986*	1 017	962	988	—*
Moregem .....	785	829	706	735	731	660	674	672	548	459	390	370	—*
Mullem .....	686	722	627	630	666	660	656	595	537	503	484	442	460
Munkzwalm .....	1 270	1 104	921	997	1 060	1 109	1 209	1 357	1 437	1 507	1 370	1 520	6 356*
Nederbrakel .....	3 803	3 833	3 527	3 598	3 872	4 148	4 703	5 300	5 084	5 334	5 901	6 509	—*
Nederename .....	522	539	522	533	570	647	859	1 096	1 270	1 676	1 942	2 021	—*
Nederzwalm .....	306	314	—*	—	—	—	—	—	—	—	—	—	—
Nederzwalm-Hermelgem .....	—	—	780*	710*	749	845	934	1 026	1 009	967	963	912	833
Nokere .....	1 701	1 661	1 383	1 337	1 468	1 514	1 541	1 450	1 327	1 313	1 136	1 019	949
Nukerke .....	2 441	2 237	1 972	2 126	2 185	2 191	2 264	2 139	1 952*	1 820	1 836	1 784	1 825
Ooike .....	1 305	1 293	1 159	1 052	1 001	1 053	1 054	1 017	1 003	868	851	717	709
Opbrakel .....	2 109	1 981	1 707	1 794	1 812	1 811	1 893	2 020	1 853	1 775	1 714	1 618	—*
Orroir .....	907	736	693	675	611	616	652	719	661	662	731	785	—
Oudenaarde (Audenaarde) .....	5 453	5 907	6 080	5 334	5 545	6 141	6 204	6 956	6 225*	6 330*	6 632	6 923	26 615*
Ouwegem .....	1 639	1 529	1 456	1 328	1 335	1 298	1 276	1 380	1 327	1 358	1 335	1 279	1 262
Parike .....	925	902	810	786	776	785	824	818	773	727	689	648	625
Paulatem .....	285	254	218	175	150	156	181	181	206	175	174	136	—*
Petegem-aan-de-Schelde .....	2 263	2 366	1 972	1 867	1 869	1 893	2 028	1 972	1 631	1 546	1 587	1 558	—*
Roborst .....	638	652	608	639	715	637	775	867	878	813	811	797	—*
Ronse (Renaix) .....	12 193	12 197	11 198	11 710	14 370	16 912	19 936	22 303	22 028	24 295	25 924	25 106	25 056*
Rozebeke .....	419	381	361	393	366	401	429	469	490	463	426	391	—*
Ruien .....	2 496	2 439	2 156	2 197	2 101	2 157	2 214	2 160	2 014	2 065	2 194	2 478	—*
Russeignes (Rozenaken) .....	954	887	768	735	655	686	708	659	614	628	619	617	—

	1831	1846	1856	1866	1880	1890	1900	1910	1920	1930	1947	1961	1970
Schorisse.....	3 219	2 978	2 487	2 593	2 389	2 389	2 489	2 533	2 236	2 028	1 890	1 704	1 606
Sint-Blasius-Boekel.....*	900	836	749	832	778	851	850	868	818	771	724	668	—*
Sint-Denijs-Boekel.....*	1 065	1 012	958	936	1 020	1 114	1 076	1 164	1 156	1 112	1 042	944	—*
Sint-Kornelis-Horebeke...	930	856	801	813	715	731	771	836	825	759	768	633	582
Sint-Maria-Horebeke.....	2 082	1 956	1 628	1 676	1 583	1 586	1 678	1 753	1 632	1 560	1 509	1 377	1 336
Sint-Maria-Latem.....*	584	578	568	608*	571	576	650	686	700	629	648	644	—*
Sint-Maria-Lierde.....	1 858	1 935	1 659	1 824	1 983	2 007	2 131	2 293	2 194	2 218	2 160	2 329	2 413
Sint-Martens-Lierde.....	1 346	1 384	1 220	1 284	1 268	1 354	1 405	1 570	1 542	1 620	1 693	1 730	1 773
Volkegem.....*	678	634	532	579	584	556	571	691	685	686*	639	686	—*
Wannegem-Lede.....	1 483	1 442	1 247	1 189	1 201	1 131	1 141	1 184	1 163	1 104	1 031	789	688
Welden.....*	1 434	1 465	1 216	1 202	1 124	1 155	1 257	1 274	1 281*	1 223	1 131	1 085	—*
Wortegem.....*	3 097	3 061	2 635	2 642	2 584	2 527	2 519	2 561	2 451	2 247	2 055	1 876	—*
Wortegem-Petegem.....*	—	—	—	—	—	—	—	—	—	—	—	—	4 897*
Zegelsem.....*	2 151	2 049	1 595	1 613	1 527	1 577	1 604	1 720	1 671	1 562	1 355	1 202	—*
Zingem.....*	2 683	2 679	2 293	2 334	2 489	2 373	2 613	2 835	2 819*	3 062	3 352	3 450	3 413
Zulzeke.....*	1 304	1 224	1 020	1 006	937	1 014	970	948	910	846	782	691	—*
<b>Tot.</b>	<b>109 142</b>	<b>106 872</b>	<b>95 612</b>	<b>95 719</b>	<b>98 183</b>	<b>101 946</b>	<b>109 643</b>	<b>116 494</b>	<b>111 980</b>	<b>113 236</b>	<b>115 073</b>	<b>114 211</b>	<b>113 185*</b>

ARRONDISSEMENT SINT-NIKLAAS\*

Bazel.....*	4 446	5 058	4 993	4 655	5 636	3 088*	3 303	3 578	3 700	3 821	4 023	4 236	4 374
Belsele.....	2 891	3 003	3 010	3 257	3 432	3 550	3 612	3 659	3 739	4 033	4 498	5 061	6 436
Beveren.....*	6 106	6 683	6 831	7 176	7 838	8 637	9 252	11 020	11 503	12 312	13 510*	14 891	15 913
Burcht.....	923	1 188	1 450	1 643	2 305	2 570	3 233	4 205	4 924	—	—	—	—
Daknam.....	460	504	564	663	751	767	766	787	757	744	666	702	770
De Klinge.....	1 408	1 434	1 520	1 672	1 942	2 179	2 220	2 697	2 668	2 633	2 829	2 795	2 722
Doel.....*	1 741	2 485	2 157*	2 402	2 410	2 330	2 244	2 095	2 079	1 893	1 669	1 477	1 332
Eksaarde.....	4 111	4 510	4 566	4 698	4 935	4 967	5 017	5 091	5 060	5 017	4 843	4 510	4 642
Elversele.....	1 180	1 267	1 238	1 230	1 142	1 144	1 209	1 288	1 197	1 220	1 230	1 359	1 574
Haasdonk.....	2 268	2 266	2 280	2 464	2 718	2 742	2 936	3 197	3 056	3 375	3 582	3 709	3 815
Kallo.....*	2 228	2 420	2 395	2 696	3 011	2 930	2 898	3 058	2 819	2 541	2 459	2 335	2 270*
Kemzeke.....*	1 548	1 471*	1 461	1 564	1 834	1 847	1 903	2 099	2 041	2 257	2 506	2 611	2 868
Kieldrecht.....*	2 550	2 680	2 870*	2 961	3 138	3 244	3 297	3 644	3 713	3 769	4 064	3 945	4 158
Kruibeke.....	2 721	3 013	2 902	2 979	3 179	3 417	3 752	4 404	4 297	4 783	5 911	6 428	6 867
Lokeren.....	16 199	16 479	17 091	17 226	17 770	19 667	20 998	22 675	22 692	24 403	25 492	25 819	26 740
Meerdonk.....*	—	1 714*	1 731	1 898	2 148	2 345	2 283	2 512	2 408	2 264	2 174	2 028	1 792
Melsele.....*	2 679	2 903	2 932	2 958	3 202	3 440	3 806	4 362	4 456	4 796*	5 275*	6 558	6 940*
Nieuwkerken-Waas.....	2 296	2 418	2 484	2 473	2 829	3 082	3 221	3 554	3 543	3 912	4 198	4 744	5 146
Rupelmonde.....	2 679	2 880	2 986	3 041	3 311	3 182	3 283	3 285	3 225	3 498	3 525	3 285	3 311
Sinaai.....	4 067	4 116	4 293	4 402	4 603	4 663	4 756	5 233	5 199	5 047	5 156	4 965	5 150
Sint-Gillis-Waas.....	3 808	3 971	4 022	4 233	4 734	4 924	5 030	5 211	5 290	5 499	5 759	5 741	5 825
Sint-Niklaas (Saint-Nicolas).....	16 510	20 429	21 780	23 298	25 914	28 250	31 083	34 774	33 661	38 937	43 994	47 819	49 214
Sint-Pauwels.....*	1 722	1 937	1 972	2 086	2 272	2 392	2 445	2 619	2 585	2 619	2 793*	3 029	3 227
Steendorp.....*	—	—	—	—	—	2 932*	2 979	2 868	3 044	3 266	3 286	2 956	2 849
Stekene.....	4 933	5 511	5 741	6 288	7 124	7 512	7 949	8 513	8 268	8 399	8 707	8 737	8 870
Temse (Tamise).....	7 085	7 883	8 199	8 285	9 943	11 039	12 348	13 303	12 644	13 418	13 861	14 063	14 950
Tielrode.....	1 739	1 827	1 835	1 844	1 633	1 741	1 972	2 285	2 235	2 415	2 519	2 529	2 647
Verrebroek.....	1 253	1 354	1 350	1 303	1 339	1 327	1 304	1 392	1 506	1 401	1 383	1 324	1 205
Vrasene.....*	5 407	3 932*	3 943	3 855	3 785	4 058	4 110	4 012	3 663	3 769	3 887	3 542	3 613
Zwijndrecht.....	1 973	2 287	2 452	2 443	3 315	4 619	5 836	7 308	7 424	—	—	—	—
<b>Tot.</b>	<b>106 931</b>	<b>117 623</b>	<b>121 048</b>	<b>125 693</b>	<b>138 193</b>	<b>148 585</b>	<b>159 045</b>	<b>174 728</b>	<b>173 396</b>	<b>172 041*</b>	<b>183 799</b>	<b>191 198</b>	<b>199 220*</b>

SAMENVATTING

Arr. Aalst.....	132 052	138 251	136 194	143 002	153 373	164 937	182 651	207 109	209 033	221 551	238 443	256 026	264 504
Arr. Dendermonde.....	89 716	96 910	97 289	101 529	110 540	116 172	126 821	139 651	139 492	148 710	160 600	169 808	175 495
Arr. Eeklo.....	52 196	56 056	53 854	55 710	60 889	63 447	67 479	71 239	68 296	71 906	78 501	81 571	85 764
Arr. Gent.....	252 936	277 552	272 963	284 182	320 638	354 439	384 332	411 114	405 128	421 755	440 864	459 191	471 949
Arr. Oudenaarde.....*	109 142	106 872	95 612	95 719	98 183	101 946	109 643	116 494	111 980	113 236	115 073	114 211	113 185*
Arr. Sint-Niklaas.....*	106 931	117 623	121 048	125 693	138 193	148 585	159 045	174 728	173 396	172 041*	183 799	191 198	199 220*
<b>De provincie.....</b>	<b>742 973</b>	<b>793 264</b>	<b>776 960</b>	<b>805 835</b>	<b>881 816</b>	<b>949 526</b>	<b>1 029 971</b>	<b>1 120 335</b>	<b>1 107 325</b>	<b>1 149 199*</b>	<b>1 217 280</b>	<b>1 272 005</b>	<b>1 310 117*</b>



	1831	1846	1856	1866	1880	1890	1900	1910	1920	1930	1947	1961	1970
<b>PROVINCIE WEST-VLAANDEREN</b>													
<b>ARRONDISSEMENT BRUGGE</b>													
Aatrijke .....	2 749	3 130	3 173	3 592	3 928	4 103	4 403	4 855	4 597*	4 503	4 362	4 246	4 171
Assebroek .....	881	1 186	1 171	1 259	1 599	1 915	2 733	4 705	5 456	6 936	11 337	14 422	—*
Beernem .....	3 000	3 605	3 870	3 873	4 307	4 426	4 548	4 902	5 206	5 090	5 344*	5 740	6 013
Blankenberge .....	1 815	2 145	1 867	2 153	3 009	4 116	5 048	6 053*	6 389	7 277	8 934	10 199	13 969*
Brugge ( <i>Bruges</i> ) .....	41 903	49 308	48 673	47 015	44 501	47 497	51 657*	53 285*	51 968	51 397	52 748*	52 220*	117 220*
Damme .....	848	941	1 041	1 081	1 050	1 085	1 107	1 215	1 171	1 162	1 136	1 054	1 047
Dudzele .....	1 738	2 028	2 025	2 025	2 120	2 063	2 273*	2 466	2 410	2 259	2 069*	2 049	—*
Heist .....	707	1 081	1 033	1 233	1 813	2 413	3 662	4 854*	5 051	6 001*	7 423	8 677	—*
Hertsberge .....	—	—	—	—	—	—	—	—	1 135*	1 053	1 070	1 020	1 123
Hoeke .....	144	207	179	190	199	206	207	238	253	224	186	209	—*
Houtave .....	675	773	751	805	812	758	728	751	745	682	620	506	485
Jabbeke .....	1 488	1 822	1 820	1 861	1 865	1 966	2 017	2 210	2 296	2 125	2 560	3 008	3 348
Knokke .....	1 035	1 203	1 232	1 213	1 448	1 501	2 022	2 955*	4 173	7 278*	11 029	13 649	—*
Knokke-Heist .....	—	—	—	—	—	—	—	—	—	—	—	—	27 582*
Koolkerke .....	922	1 058	1 087	1 100	1 419	1 622	758*	835	892	815	768	1 049	—*
Lapscheure .....	692	712	660	725	744	814	797	704	702	643	607	560	—*
Lissewege .....	1 276	1 582	1 696	1 681	1 830	1 899	1 976*	2 214*	2 214	2 266	2 178*	2 014	—*
Loppem .....	1 256	1 542	1 490	1 702	1 824	1 933	2 060	2 101	2 155	2 038	2 557	2 744	3 204*
Meetkerke .....	423	463	493	454	499	539	501	512	515	517	464	451	473
Moerkerke .....	2 686	2 971	3 096	3 296	3 211	3 232	3 165	3 046	2 882	2 730	2 858	2 953	3 553*
Nieuwmunster .....	345	348	397	404	450	459	512	495	459	422	477	357	344
Oedelem .....	4 137	4 509	4 267	4 428	4 716	5 143	5 117	5 210	5 128	5 021	4 968	5 088	5 122
Oostkamp .....	4 010	4 701	4 773	5 002	5 711	5 932	6 690	7 442	6 770*	6 648	7 754	8 138	8 999*
Oostkerke .....	809	1 000	964	978	992	1 004	1 102	1 005	951	886	862	850	817*
Ramskapelle .....	380	447	520	472	521	532	537	575	605	595	535	467	—*
Ruddervoorde .....	3 691	4 288	4 224	4 098	4 850	5 012	5 224	5 494	5 327*	4 420	4 751	4 833	5 111
Sijsele .....	1 574	1 743	1 808	1 950	2 122	2 266	2 337	2 420	2 534	2 727	3 140	3 482	3 921
Sint-Andries .....	1 501	1 674	1 661	1 710	2 461	3 135	5 128	7 148*	8 119	8 740	10 583	13 409	—*
Sint-Joris .....	1 252	1 477	1 464	1 392	1 362	1 405	1 498	1 603	1 635	1 701	1 754*	1 758	1 738
Sint-Kruis .....	1 520	1 856	1 774	1 918	2 201	2 676	3 300	4 250	4 925	6 242	7 935	11 033	—*
Sint-Michiels .....	930	1 268	1 398	1 353	1 821	1 925	2 452	3 062	3 258	3 934	5 444	8 994*	—*
Sint-Pieters-op-de-Dijk .....	806	895	847	846	1 020	1 128	—*	—	—	—	—	—	—
Sneilegem .....	713	792	858	916	1 063	1 147	1 215	1 284	1 263	1 241	1 288	1 241	1 267
Stalhille .....	593	701	732	735	807	928	885	909	917	905	860	840	772
Torhout .....	7 616	8 477	8 008	7 902	8 746	9 464	10 146	10 981	11 098*	10 840	12 223	13 465	15 156
Uitkerke .....	591	723	756	948	1 273	1 450	1 726*	1 851*	2 137	2 809	3 175	3 178	—*
Varsenare .....	753	836	817	786	995	1 071	1 216	1 221	1 133	1 075	1 482	1 775	2 298
Veldegem .....	—	—	—	—	—	—	—	—	2 276*	2 406	3 125	3 726	4 104
Waardamme .....	839	947	898	898	924	973	968	1 038	1 002	940	936	1 059	1 375
Wenduine .....	222	256	255	293	313	323	448	856	1 021	1 177	1 571	1 800	1 930
Westkapelle .....	1 178	1 343	1 365	1 344	1 382	1 487	1 550	1 720	1 767	1 874	2 085	2 355	—*
Zedeigem .....	2 941	3 444	3 429	3 860	4 061	4 584	4 870	5 413	3 115*	2 963	3 647	4 531	5 294
Zerkegem .....	811	994	1 044	1 098	1 238	1 304	1 344	1 510	1 504	1 405	1 478	1 447	1 518
Zuienkerke .....	785	815	839	897	1 015	1 038	1 059	1 183	1 147	1 100	1 073*	1 012	922
<b>Tot.</b>	<b>102 235</b>	<b>119 291</b>	<b>118 455</b>	<b>119 486</b>	<b>126 222</b>	<b>136 474</b>	<b>148 986</b>	<b>164 571</b>	<b>168 301</b>	<b>175 067</b>	<b>199 396</b>	<b>221 608</b>	<b>242 876</b>

**ARRONDISSEMENT DIKSMUIDE\***

Beerst .....	1 197	1 395	1 284	1 304	1 292	1 331	1 302	1 220	664	1 030	1 212	1 215	2 429*
Bovekerke .....	978	1 114	1 012	1 011	1 135	1 258	1 320	1 304	1 127	1 056	1 093	1 109	—*
Diksmuide ( <i>Dixmude</i> ) .....	3 192	3 894	4 030	3 905	4 106	3 989	3 829	3 884	1 113	3 146*	3 548	3 812*	6 669*
Driekappelen .....	—	—	—	—	—	—	—	—	—	—	—	—	848*
Esen .....	1 873	1 906	1 776	1 986	2 021	2 199	2 215	2 239	1 583	1 761*	2 010	1 888	—*
Handzame .....	2 676	2 809	2 555	2 540	2 720	2 827	2 972	3 250	2 723	3 009	3 280	3 221	3 184
Houthuist .....	—	—	—	—	—	—	—	—	—	2 551*	2 643	3 021	3 563*
Kaaskerke .....	462	545	546	599	611	560	636	654	195	541	550	543*	—*
Keiem .....	1 027	1 205	1 244	1 157	1 210	1 332	1 271	1 302	941	1 165	1 207	1 297	—*
Klerken .....	2 864	3 167	3 098	3 470	4 046	4 734	5 316	5 607	3 013	1 773*	1 956	1 848	1 822

	1831	1846	1856	1866	1880	1890	1900	1910	1920	1930	1947	1961	1970
Koekelare.....*	3 906	3 935	3 840	4 412	4 863	5 069	5 480	6 003	5 898	5 358	5 982	6 372	7 807*
Kortemark.....	4 033	4 604	4 183	4 036	4 243	4 521	4 791	4 982	4 476	4 925	5 196	5 748	5 904
Lampernisse.....*	415	462	436	405	450	414	392	386	302	370	313	269	—*
Leke.....	1 102	1 295	1 241	1 259	1 328	1 426	1 420	1 416	1 415	1 406	1 484	1 440	1 310
Lo.....*	1 689	1 708	1 669	1 710	1 734	1 794	1 787	1 630	1 381	1 309	1 356	1 172	1 926*
Merkem.....*	3 364	3 635	3 463	3 459	3 366	3 629	3 551	3 701	1 300	3 078	2 806	2 559	2 386*
Nieuwkapelle.....*	706	762	761	700	742	768	745	713	517	604	597	556	—*
Noordschote.....*	605	614	553	554	606	627	570	550	263	502	504	454	—*
Oostkerke.....*	271	248	243	260	261	289	296	307	228	302	365	336	—*
Oudekapelle.....*	260	310	309	265	276	291	264	294	200	245	229	186	—*
Pollinkhove.....*	1 690	1 632	1 579	1 526	1 425	1 567	1 584	1 516	1 527	1 161	1 136	1 007	—*
Reninge.....*	1 993	1 973	1 863	1 832	1 854	1 838	1 857	1 832	1 233	1 453	1 428	1 339	1 648*
Sint-Jacobs-Kapelle.....*	177	208	211	216	210	225	217	195	125	192	169	151	—*
Stuivekenskerke.....*	361	382	391	293	362	379	349	346	149	252	282	203	—*
Vladslo.....	2 079	2 362	2 238	2 200	2 175	2 216	2 026	2 031	1 647	1 795	1 854	1 671	1 580
Werken.....*	1 310	1 296	1 206	1 293	1 451	1 468	1 550	1 666	1 459	1 504	1 450	1 373	—*
Woumen.....	2 925	3 184	2 902	3 253	3 380	3 600	3 290	3 514	2 320	2 842	2 985	2 889	2 837
Zarren.....*	2 203	2 346	2 157	2 319	2 711	2 811	3 031	3 323	3 002	2 507	2 617	2 526	—*
Zarren-Werken.....*	—	—	—	—	—	—	—	—	—	—	—	—	3 549*
<b>Tot.</b>	<b>43 358</b>	<b>46 991</b>	<b>44 790</b>	<b>45 964</b>	<b>48 578</b>	<b>51 162</b>	<b>52 061</b>	<b>53 865</b>	<b>38 801</b>	<b>45 837</b>	<b>48 252</b>	<b>48 205</b>	<b>47 462*</b>

ARRONDISSEMENT IEPER\*

<b>Bas-Warneton</b> <i>(Neerwaasten)</i> .....	731	718	681	621	776	738	772	756	612	821	776	832	—
Beselare.....	2 172	2 286	2 352	2 713	2 942	2 827	3 120	3 235	1 419	2 588	2 473	2 477	2 344
Bikschote.....*	696	736	746	760	811	813	907	889	267	758	808	711	—*
Boezinge.....*	1 770	1 993	1 939	1 845	2 046	2 181	2 208	2 224	905	1 936	2 033	1 887	2 470*
Brielen.....*	687	712	745	670	702	760	766	783	585	750	792	828	—*
Comines <i>(Komen)</i> .....	3 192	3 432	3 464	3 548	4 209	4 819	5 957	6 641	4 427	7 524	8 139	8 373	—
Dikkebus.....	1 361	1 324	1 323	1 255	1 285	1 279	1 215	1 345	957	1 126	1 049	1 004	1 266
Dranouter.....	1 014	1 047	1 081	1 044	1 041	1 066	1 087	1 119	614	915	977	870	805
Elverdinge.....	1 397	1 512	1 480	1 441	1 542	1 617	1 632	1 664	1 570	1 753	1 677	1 650	1 583
Geluveid.....*	1 168	1 413	1 418	1 540	1 525	1 632	1 569	1 701	923	1 388	1 503	1 567	2 185*
Geluwe.....	3 761	3 904	4 001	4 281	4 519	4 345	4 492	4 944	4 235	4 959	5 755	6 033	5 884
Hollebeke.....*	618	580	629	681	773	780	834	1 006	488	703	772	757	—*
Houthem.....	1 223	1 096	1 193	1 233	1 175	1 217	1 426	1 548	803	1 303	1 261	1 187	—
Ieper <i>(Ypres)</i> .....*	14 949	17 201	16 698	16 444	15 753	16 505	16 552	17 409	6 815	15 680	17 052	18 121	20 825*
Kemmel.....	1 495	1 463	1 455	1 503	1 575	1 610	1 519	1 612	922	1 380	1 410	1 328	1 291
Krombeke.....*	951	827	859	924	970	1 068	1 108	1 118	1 123	1 006	1 009	909	—*
Langemark.....*	5 847	5 819	5 778	6 148	6 813	7 037	7 279	5 422*	2 121	4 360	4 474	4 686	5 457*
Loker.....	621	633	641	706	787	774	794	846	566	756	801	683	675
Mesen <i>(Messines)</i> .....	1 481	1 423	1 385	1 487	1 554	1 410	1 434	1 404	453	1 056	1 088	1 121	1 105
Nieuwkerke <i>(Neuve-Église)</i> .....*	2 672	2 606	2 464	2 424	2 496	2 412	2 224	2 461	1 960	2 308	2 270	2 028	1 825*
Oostvleteren.....	1 580	1 614	1 626	1 592	1 651	1 717	1 732	1 749	2 010	1 641	1 503	1 471	1 377
Passendale.....	2 825	3 176	3 016	3 256	3 615	3 700	3 811	3 964	1 507	3 067	3 227	3 107	3 135
Ploegsteert.....*	—	—	2 273*	2 252	2 632	3 466	4 489	5 202	2 732	5 098	4 836	4 741	—
Poekapelle.....*	—	—	—	—	—	—	—	2 245*	734	2 011	2 083	1 948	1 941
Poperinge.....	10 055	10 967	10 835	10 915	11 007	11 112	11 124	11 307	12 813	11 605	12 405	12 350	12 671
Proven.....*	1 470	1 491	1 553	1 587	1 706	1 752	1 797	1 747	1 903	1 671	1 641	1 534	2 273*
Reningelst.....	2 072	2 056	2 087	2 232	2 368	2 353	2 370	2 399	2 358	2 085	2 066	2 004	2 023
Roesbrugge-Haringe.....*	1 989	1 979	2 022	1 923	2 019	1 941	1 854	2 002	2 050	1 741	1 703	1 586	1 479*
Sint-Jan.....*	767	815	753	813	782	847	860	829	457	825	772	863	—*
Vlamertinge.....*	2 454	2 760	2 684	2 861	3 182	3 057	3 425	3 534	3 416	3 591	3 562	3 607	3 672*
Voornzele.....*	1 066	1 073	1 057	1 027	1 243	1 313	1 292	1 377	452	952	1 019	951	—*
Warneton <i>(Waasten)</i> .....*	5 685	5 399	3 131*	3 197	3 510	3 843	3 763	4 085	1 212	3 269	3 238	3 002	—
Watou.....	2 747	3 003	3 078	3 232	3 366	3 639	3 632	3 553	3 905	3 118	3 062	2 671	2 382
Wervik.....*	5 459	5 889	6 797	6 747	7 032	7 484	8 767	9 983	8 726	11 288	12 230	12 442	12 672*
Westouter.....	1 203	1 235	1 331	1 265	1 477	1 516	1 557	1 587	1 457	1 407	1 402	1 335	1 291
Westvleteren.....	1 445	1 374	1 385	1 536	1 809	1 868	1 895	1 914	1 989	1 666	1 656	1 488	1 368
Wijtschate.....	3 093	2 951	2 950	3 188	3 378	3 459	3 474	3 521	1 236	2 533	2 558	2 390	2 354
Woesten.....	1 164	1 254	1 241	1 255	1 260	1 292	1 345	1 389	1 523	1 418	1 387	1 375	1 340

	1831	1846	1856	1866	1880	1890	1900	1910	1920	1930	1947	1961	1970
Wulvergem .....	526	483	474	448	469	479	521	563	308	407	382	359	332
Zandvoorde .....	714	733	738	756	886	975	998	999	304	756	775	707	—*
Zillebeke .....	1 427	1 498	1 535	1 719	1 818	1 980	2 019	2 057	991	1 642	1 623	1 773	3 613*
Zonnebeke .....	2 301	2 571	2 616	3 061	3 583	3 714	3 741	4 158	1 812	3 484	3 604	3 483	3 576*
Zuidschote .....	578	582	564	579	564	651	631	559	270	471	425	418	—*
<b>Tot.</b>	<b>98 426</b>	<b>103 628</b>	<b>104 078</b>	<b>106 709</b>	<b>112 651</b>	<b>117 048</b>	<b>121 992</b>	<b>128 850</b>	<b>85 930</b>	<b>118 816</b>	<b>123 278</b>	<b>122 657</b>	<b>105 214*</b>

ARRONDISSEMENT KORTRIJK\*

Aalbeke .....	1 879	1 831	1 705	1 775	1 723	1 733	1 985	2 011	2 012	2 107	2 509	2 614	2 809
Anzegem .....	4 445	4 289	3 626	3 652	3 407	3 566	3 683	3 709	3 625	3 625	3 833	4 122	4 681*
Avegem .....	4 731	4 651	3 809	3 656	3 802	3 868	3 870	4 032	3 849	4 435	5 080	5 309	5 504
Bavikhove .....	1 159	1 154	1 098	1 103	1 366	1 521	1 585	1 742	1 756	1 860	2 135	2 542	2 857
Bellegem .....	3 202	3 003	2 841	2 864	3 001	3 077	3 109	3 044	2 906	3 054	3 321	3 208	3 402
Beveren .....	1 526	1 425	1 312	1 323	1 438	1 483	1 569	1 835	1 922	2 442	3 447	4 124	4 499
Bissegem .....	672	670	621	660	969	1 300	1 816	2 465	2 594	3 176	4 128	4 855	5 534
Bossuit .....	573	650	589	616	566	566	568	614	512	534	476	487	449
Deerlijk .....	5 200	4 918	4 506	4 390	4 920	5 244	5 429	5 840	5 669	6 344	8 114	9 212	10 166
Desseigem .....	1 960	1 792	1 673	1 785	2 012	2 106	2 462	3 039	3 067	3 156	3 704	4 072	4 547
Dottignies ( <i>Dottenijs</i> ) .....	4 327	3 995	3 874	4 014	4 111	4 065	4 470	5 203	5 006	5 507	5 932	6 130	—
Gijzelbrechtegem .....	508	449	361	409	393	351	361	354	363	313	272	247	—*
Gullegem .....	3 855	3 561	3 301	3 610	3 739	3 788	4 514	5 049	4 854	5 703	6 700	7 009	7 638
Harebeke .....	4 333	4 748	4 658	4 983	6 008	6 478	7 091	8 347	9 040	10 446	13 035	16 779	18 498*
Heestert .....	2 849	2 631	2 218	2 155	2 189	2 081	2 227	2 256	2 054	2 132	2 188	2 249	2 378
Helkijn ( <i>Helchin</i> ) .....	1 047	1 078	1 148	1 243	1 382	1 276	1 333	1 140	972	1 201	997	997	1 007
Herseaux .....	2 178	2 106	2 100	2 135	2 307	2 493	3 434	4 803	5 033	6 360	6 999	7 296	—
Heule .....	3 535	3 455	3 383	3 434	3 932	4 173	4 947	5 896	5 566	6 626	8 216	9 057	9 605
Hulste .....	2 352	2 374	2 051	2 160	2 272	2 357	2 436	2 609	2 683	2 962	3 073	3 148	3 124
Ingoigem .....	2 234	1 993	1 608	1 533	1 650	1 562	1 600	1 600	1 440	1 575	1 860	2 125	2 177
Kaster .....	1 461	1 320	1 093	1 031	1 020	940	867	849	771	779	756	718	691
Kerkhove .....	1 372	1 179	1 035	986	945	911	985	1 079	962	895	815	845	917
Koogiem .....	940	831	899	1 006	989	867	806	795	715	752	765	726	687
Kortrijk ( <i>Courtrai</i> ) .....	19 198	21 571	22 216	22 945	26 943	30 383	33 143	35 689	36 320	38 639	39 813	43 606	44 961*
Kuurne .....	2 508	2 510	2 540	2 831	3 461	3 960	4 611	5 832	6 150	6 903	8 396	11 173	13 022
Lauwe .....	2 373	2 100	2 205	2 262	2 820	3 142	3 834	4 956	5 055	6 265	7 074	7 659	7 748
Lendelede .....	4 013	3 828	3 461	3 459	3 561	3 454	3 619	3 636	3 663	3 904	4 452	4 821	5 169
Luingne .....	1 508	1 437	1 481	1 611	1 683	1 771	1 960	2 201	2 160	2 748	2 960	2 955	—
Marke .....	1 530	1 506	1 540	1 547	1 808	2 002	2 502	3 143	3 253	3 639	3 898	4 559	5 803
Menen ( <i>Menin</i> ) .....	8 023	8 257	8 898	9 550	11 749	13 710	18 611	18 636	16 471	20 484	22 031	22 451	22 037
Moen .....	2 342	2 118	1 903	2 002	1 906	1 968	2 221	2 297	2 137	2 339	2 338	2 471	2 773
Moorsele .....	4 287	3 938	3 655	3 934	4 183	4 289	4 191	4 447	4 357	4 344	4 725	4 780	5 211
Mouscron ( <i>Moeskroen</i> ) .....	5 642	6 175	6 822	7 644	11 042	13 764	18 909	22 515	23 620	33 000	36 354	36 554	—
Otegem .....	2 409	2 172	1 789	1 777	1 790	1 813	1 817	1 780	1 527	1 610	1 784	2 004	2 231
Outrije .....	1 215	1 132	1 087	1 073	1 070	1 156	1 116	1 160	1 049	1 063	1 006	1 020	1 055
Rekkem .....	2 183	2 111	2 151	2 248	2 518	2 757	3 010	3 366	3 197	3 971	4 509	4 807	4 648*
Rollegem .....	2 218	2 277	2 192	2 331	2 185	2 191	2 232	2 415	2 281	2 421	2 529	2 456	2 575
Sint-Denijs .....	3 688	3 582	3 582	3 622	3 414	3 169	3 291	3 116	2 883	3 017	2 690	2 638	2 543
Sint-Eloois-Vijve .....	1 134	1 167	1 128	1 151	1 279	1 276	1 490	1 615	1 668	1 782	1 870	2 310	2 881
Spiere ( <i>Espierres</i> ) .....	1 091	1 109	1 072	1 101	1 080	1 138	1 181	1 081	1 014	965	900	816	851
Tiegem .....	2 485	2 389	1 969	1 960	1 865	1 799	1 872	1 876	1 765	1 866	1 871	1 884	1 797
Vichte .....	1 284	1 327	1 168	1 054	1 164	1 338	1 363	1 393	1 513	1 722	2 466	2 944	3 187
Waarmaarde .....	1 328	1 260	1 043	1 065	890	846	833	858	741	698	667	648	634
Waregem .....	6 424	7 003	6 839	7 116	7 164	7 628	8 071	9 162	9 014	10 167	13 024	16 014	17 725
Wevegem .....	3 719	3 950	4 019	4 443	5 235	5 962	7 206	8 573	8 767	10 769	12 008	12 805	13 913
Zwevegem .....	5 123	4 642	4 236	4 352	4 434	4 482	5 403	5 894	6 030	6 733	8 543	10 654	11 904
<b>Tot.</b>	<b>142 063</b>	<b>141 664</b>	<b>136 505</b>	<b>141 601</b>	<b>157 385</b>	<b>169 804</b>	<b>193 633</b>	<b>213 952</b>	<b>212 006</b>	<b>245 033</b>	<b>274 263</b>	<b>299 900</b>	<b>263 838*</b>

ARRONDISSEMENT OOSTENDE\*

Bekegem .....	464	597	601	617	767	812	943	1 057	937	950	990	1 001	1 021
Bredene .....	2 199	2 509	2 588	2 792	3 411*	4 291	3 173*	4 271	4 523	6 277	7 292	8 772	9 244*
Eernegem .....	2 449	2 921	3 061	3 394	3 688	4 004	4 514	5 173	5 179	5 220	5 613	5 833	5 778
Ettelgem .....	614	779	793	855	986	966	961	1 102	1 141	1 086	1 158	1 238	1 195
Gistel .....	2 332	2 890	2 878	3 032	3 241	3 302	3 439	3 975	4 102	4 213	5 331	5 789	8 063*

	1831	1846	1856	1866	1880	1890	1900	1910	1920	1930	1947	1961	1970
Ichtegem .....	3 590	3 843	3 699	4 051	4 776	4 507	4 952	5 463	5 695	5 176	5 429	5 765	5 926
Klamskerke .....	890	1 054	1 085	1 097	1 232	1 302	1 328	1 605	1 811	2 234	3 099	3 430	3 871
Leffinge .....	1 494	1 667	1 647	1 621	1 766	1 711	1 800	1 942	1 815	1 783	1 928	1 814	2 177*
Lombardsijde .....	585	593	644	630	788	892	991	1 163	619	903	1 146	1 424*	—*
Mannekensvere .....	372	405	409	389	359	398	390	369	213	396	418	338	—*
Mariakerke .....	441	565	559	691	915*	1 539	—*	—	—	—	—	—	—
Middelkerke .....	653	755	793	724	872	1 154	2 044	3 038	2 496*	3 286	4 081	4 933	4 547*
Moere .....	1 061	1 244	1 139	1 156	1 195	1 158	1 195	1 277	1 250	1 094	1 151	1 097	—*
Oostende (Ostende) .....	11 622	14 264	16 118	15 843	19 307*	24 688*	39 484*	42 207	44 817	46 952	49 651*	56 494	71 227*
Oudenburg .....	1 320	1 516	1 718	1 920	2 201	2 301	2 706	3 057	3 165	3 227	3 429	3 412	3 577
Roksem .....	465	559	594	720	733	711	730	731	764	778	893	1 044	1 184
Schore .....	513	486	541	492	476	424	406	464	176	353	350	307	—*
Sint-Pieters-Kapelle .....	218	255	246	251	228	237	228	246	219	248	266	239	—*
Slijpe .....	1 098	1 161	1 170	1 178	1 179	1 276	1 347	1 307	956	1 134	1 205	1 103	—*
Snaaskerke .....	505	550	554	499	721	834	833	865	928	946	1 016	1 015	1 032*
Spermaie .....	—	—	—	—	—	—	—	—	—	—	—	—	1 950*
Stene .....	441	549	566	613	877*	1 370*	1 129*	2 666	2 896	4 651	5 356*	7 113	—*
Vlissegem .....	754	870	912	938	966	1 010	1 079	1 151	1 024	1 105	1 295	1 424	1 419
Westende .....	576	664	698	748	794	783	863	1 291	751	1 517	1 986	2 415*	4 854*
Westkerke .....	1 054	1 133	1 086	1 122	1 202	1 209	1 251	1 318	1 261	1 184	1 319	1 408	1 551
Wilskerke .....	191	196	225	212	235	248	346	424	345*	389	375	433	520
Zande .....	525	592	551	532	536	614	579	548	540	479	462	380	—*
Zandvoorde .....	525	644	624	628	743	819	934*	1 213	1 309	1 300	1 507	1 750	—*
Zevokote .....	629	745	763	752	708	717	760	825	794	901	908	713	—*
<b>Tot.</b>	<b>37 580</b>	<b>44 006</b>	<b>46 262</b>	<b>47 497</b>	<b>54 902</b>	<b>63 477</b>	<b>78 405</b>	<b>88 748</b>	<b>89 726</b>	<b>97 782</b>	<b>107 654</b>	<b>120 684</b>	<b>129 136*</b>

ARRONDISSEMENT ROESELARE

Ardoois .....	7 407	7 007	6 062	6 296	6 086	6 144	6 104	6 802	6 454	6 322	7 096	7 123	7 081
Beveren .....	2 893	2 761	2 432	2 492	2 650	2 689	2 730	2 848	2 617	2 696	3 208	3 366	—*
Dadizele .....	1 787	1 635	1 607	1 710	1 684	1 763	2 082	2 149	1 721	2 035	2 350	2 825	3 185
Emelgem .....	1 834	1 932	1 647	1 776	1 853	2 073	2 460	3 131	3 124	3 390	4 129	4 729	—*
Gits .....	3 443	3 467	3 187	3 129	3 168	3 220	3 246	3 322	3 230	3 071	3 392	3 465	3 593
Hoogede .....	4 342	4 514	4 108	4 332	4 463	4 614*	4 685	4 696	4 232	4 212	4 472	4 806	5 156
Ingelmunster .....	5 866	5 719	5 239	5 379	5 749	6 224*	6 429	6 891	6 993	7 578	9 092	9 785	10 245
Izegem .....	8 518	8 184	7 366	8 085	9 113	9 965	12 172	14 158	14 016	15 111	16 718	17 095	22 928*
Kachtem .....	1 758	1 757	1 507	1 556	1 590	1 618	1 572	1 706	1 665	1 511	1 712	1 822	2 339
Ledegem .....	3 691	3 549	3 113	3 326	3 236	3 257	3 527	3 568	3 027	3 553	3 919	4 163	4 118
Lichtervelde .....	5 720	6 003	5 461	5 726	6 334	6 524	6 535	6 716	6 366	6 075	6 682	6 914	7 459
Moorslede .....	6 302	6 211	5 965	6 120	6 438	6 965	7 304	7 580	3 727	5 944	6 559	6 740	6 891
Oekene .....	2 117	1 784	1 498	1 585	1 679	1 732	1 701	1 568	1 350	1 226	1 264	1 215	1 181
Oostnieuwkerke .....	2 303	2 460	2 365	2 564	2 685	2 704*	2 727	2 903	2 171	2 571	3 113	3 294	3 556
Roeselaere (Roulers) .....	9 927	10 976	11 209	13 674	17 219	20 339	23 141	25 026	21 949	26 850	31 839	35 645	40 428*
Rollelegem-Kapelle .....	1 369	1 281	1 207	1 150	1 150	1 224	1 170	1 248	1 201	1 131	1 220	1 248	1 392
Rumbeke .....	6 586	6 042	5 335	5 473	5 983	5 768	6 116	6 443	6 196	6 816	7 700	8 649	10 032
Sint-Eloois-Winkel .....	2 806	2 613	2 409	2 475	2 508	2 420	2 438	2 467	2 431	2 368	2 875	3 339	3 526
Staden .....	4 368	4 706	4 434	4 754	5 073	5 323	5 356	5 372	4 494	4 873	5 381	5 531	5 499*
Westrozebeke .....	1 831	2 032	2 047	2 050	2 084	2 228	2 230	2 314	1 477	1 807	1 928	1 967	2 142*
<b>Tot.</b>	<b>84 868</b>	<b>84 633</b>	<b>78 198</b>	<b>83 652</b>	<b>90 745</b>	<b>96 794</b>	<b>103 725</b>	<b>110 908</b>	<b>98 441</b>	<b>109 140</b>	<b>124 649</b>	<b>133 721</b>	<b>140 751</b>

ARRONDISSEMENT TIELT

Aarsele .....	3 371	3 291	3 006	3 026	2 820	2 847	3 063	3 329	3 227	3 015	3 248	3 132	3 070
Dentergem .....	2 751	2 873	2 276	2 438	2 371	2 319	2 517	2 520	2 451	2 420	2 581	2 559	2 631
Egem .....	1 838	1 973	1 668	1 710	1 672	1 796	1 773	1 742	1 575	1 518	1 493	1 400	1 381
Kanegem .....	1 973	1 846	1 631	1 648	1 684	1 617	1 597	1 759	1 654	1 451	1 376	1 170	1 042
Koolskamp .....	2 573	2 649	2 322	2 187	2 270	2 383	2 318	2 294	2 164	2 155	2 094	2 167	2 158
Markegem .....	998	948	805	832	790	849	862	823	804	753	851	780	764
Meulebeke .....	9 155	8 871	8 041	8 524	9 042	9 035	9 185	9 559	9 141	9 232	10 127	10 487	10 458
Oesegem .....	1 165	1 094	938	946	907	898	960	1 114	1 082	1 037	1 130	1 103	1 181
Ooigem .....	1 203	1 114	1 077	1 074	1 285	1 334	1 410	1 567	1 572	1 693	2 065	2 447	2 541
Oostrozebeke .....	4 575	4 420	3 928	3 981	4 201	4 212	4 461	4 678	4 352	4 850	5 498	5 989	6 431

	1831	1846	1856	1866	1880	1890	1900	1910	1920	1930	1947	1961	1970
Pittem .....	5 822	5 622	4 858	4 767	4 610	5 003	5 108	4 923	4 576	4 163	4 614	4 681	4 687
Ruiselede .....	6 579	6 773	6 906	6 502	6 700	6 714	6 528	6 950	6 322	5 870	5 567	5 226	5 017
Schuijerskapelle.....*	—	—	—	1 309*	1 272	1 276	1 312	1 407	1 239	1 118	1 124	1 059	1 014
Sint-Baafs-Vijve.....	1 868	1 810	1 702	1 688	1 665	1 640	1 572	1 608	1 695	1 868	2 005	2 135	2 214
Tielt.....*	11 509	11 927	10 910	10 108*	9 779	9 821	10 576	11 780	11 277	11 538	12 954	13 455	14 077
Wakken .....	2 456	2 485	2 316	2 409	2 395	2 293	2 347	2 557	2 412	2 478	2 598	2 601	2 430
Wielsbeke .....	1 925	1 842	1 694	1 605	1 793	1 814	1 858	2 063	2 137	2 203	2 545	2 845	3 027
Wingene .....	6 739	7 495	6 620	7 073	8 026	7 877	8 132	8 298	7 586*	7 138	7 327	7 146	7 140
Zwevezele .....	4 478	5 014	4 549	4 774	5 102	5 503	5 690	6 167	6 264	4 877	5 040	5 162	5 301
<b>Tot.</b>	<b>70 978</b>	<b>72 047</b>	<b>65 247</b>	<b>66 601</b>	<b>68 384</b>	<b>69 231</b>	<b>71 269</b>	<b>75 138</b>	<b>71 530</b>	<b>69 377</b>	<b>74 237</b>	<b>75 544</b>	<b>76 564</b>

ARRONDISSEMENT VEURNE\*

Adinkerke .....	992	1 278	1 504	1 725	2 167	2 507	3 071	4 199	1 881*	1 815	2 671	2 695	2 577*
Alveringem.....*	2 809	2 821	2 870	2 784	3 056	2 963	2 756	2 497	2 543	2 042	2 139	1 964	2 451*
Avekapelle .....	460	614	627	647	683	649	618	620	535	523	484	469	—*
Beauvoorde .....	—	—	—	—	—	—	—	—	—	—	—	—	898*
Beveren .....	1 660	1 682	1 639	1 611	1 698	1 642	1 622	1 565	1 665	1 317	1 303	1 064	—*
Booitshoeke .....	121	142	132	162	178	164	155	170	165	178	171	150	—*
Buiskamp .....	774	803	773	714	785	913	911	878	1 009	810	764	697	—*
De Moeren.....*	211	245	277	279	233	257	243	273	277	269	184	182	—*
De Panne (La Panne) ..*	—	—	—	—	—	—	—	—	3 968*	4 041	5 511	6 407	6 985
Eggewaartskapelle.....*	472	460	433	453	539	488	429	426	437	377	378	291*	—*
Gijverinkhove .....	612	606	647	629	664	662	626	630	596	520	541	459	—*
Hoogstade .....	681	678	653	667	703	705	671	636	612	546	502	450	—*
Houtem .....	1 480	1 727	1 665	1 556	1 548	1 500	1 438	1 409	1 540	1 204	1 187	1 030	1 039*
Izenberge .....	932	882	912	895	861	862	807	710	735	626	632	580	—*
Koksijde .....	519	607	813	905	967	1 196	1 297	1 673	2 115	2 533	4 171	5 817	7 180*
Leisele .....	2 020	1 936	1 869	1 808	1 718	1 627	1 511	1 556	1 569	1 340	1 308	1 075	1 762*
Nieuwpoort (Nieuport) ..*	2 857	3 359	3 517	2 920	3 123	3 258	3 505	4 325	3 016	4 946	5 062	6 899*	8 273*
Oeren .....	197	180	180	153	172	170	155	131	137	116	95	76	—*
Oostduinkerke .....	917	1 154	1 314	1 316	1 469	1 800	2 241	2 540	2 538	3 056	3 853	3 385*	4 380*
Pervijze .....	1 145	1 239	1 236	1 178	1 319	1 313	1 366	1 429	555	1 159	1 188	1 120	1 729*
Ramskapelle .....	755	779	754	773	737	851	829	899	476	814	827	708*	—*
Sint-Joris .....	199	210	205	247	312	317	328	362	132	328	348	334	—*
Sint-Rijkers .....	326	312	325	281	251	262	244	214	225	211	194	184	—*
Stavele .....	1 157	1 173	1 174	1 185	1 296	1 347	1 284	1 228	1 297	1 047	1 014	953	1 818*
Steenkerke .....	684	703	796	803	819	894	867	862	897	712	655	565*	—*
Veurne (Furnes) .....	4 259	4 692	4 676	4 548	5 083	5 577	5 796	6 583	7 533	7 818	7 626*	7 330	9 496*
Vinkem .....	705	672	628	616	591	608	519	463	518	441	433	416	—*
Wuipen .....	660	693	692	832	949	1 006	938	979	989	998	783	727	—*
Wulveringem .....	1 093	1 061	1 034	1 002	951	891	910	822	955	714	668	605	—*
Zoutenaie .....	21	36	32	18	25	23	28	24	37	35	28	25	—*
<b>Tot.</b>	<b>28 718</b>	<b>30 744</b>	<b>31 377</b>	<b>30 707</b>	<b>32 897</b>	<b>34 452</b>	<b>35 165</b>	<b>38 103</b>	<b>38 952</b>	<b>40 536</b>	<b>44 720</b>	<b>46 657</b>	<b>48 588*</b>

SAMENVATTING

Arr. Brugge .....	102 235	119 291	118 455	119 486	126 222	136 474	148 986	164 571	168 301	175 067	199 396	221 608	242 876
Arr. Diksmuide .....	43 358	46 991	44 790	45 964	48 578	51 162	52 061	53 865	38 801	45 837	48 252	48 205	47 462*
Arr. Ieper .....	98 426	103 628	104 078	106 709	112 651	117 048	121 992	128 850	85 930	118 816	123 278	122 657	105 214*
Arr. Kortrijk .....	142 063	141 664	136 505	141 601	157 385	169 804	193 633	213 952	212 006	245 033	274 263	299 900	263 838*
Arr. Oostende .....	37 580	44 006	46 262	47 497	54 902	63 477	78 405	88 748	89 726	97 782	107 654	120 684	129 136*
Arr. Roeselede .....	84 868	84 633	78 198	83 652	90 745	96 794	103 725	110 908	98 441	109 140	124 649	133 721	140 751
Arr. Tielt .....	70 978	72 047	65 247	66 601	68 384	69 231	71 269	75 138	71 530	69 377	74 237	75 544	76 564
Arr. Veurne .....	28 718	30 744	31 377	30 707	32 897	34 452	35 165	38 103	38 952	40 536	44 720	46 657	48 588*
<b>De provincie .....</b>	<b>608 226</b>	<b>643 004</b>	<b>624 912</b>	<b>642 217</b>	<b>691 764</b>	<b>738 442</b>	<b>805 236</b>	<b>874 135</b>	<b>803 687</b>	<b>901 588</b>	<b>996 449</b>	<b>1 068 976</b>	<b>1 054 429*</b>

	1831	1846	1856	1866	1880	1890	1900	1910	1920	1930	1947	1961	1970
<b>ALGEMENE SAMENVATTING</b>													
Antwerpen .....	349 942	406 354	434 485	465 607	577 232	699 919	819 159	968 677	1 016 963	1 173 363*	1 281 333	1 443 355	1 533 249*
Brabant .....	561 828	691 357	748 840	813 552	985 274	1 106 158	1 263 535	1 469 677	1 521*699	1 680 065	1 798 468	1 992 139	2 176 373*
Henegouwen .....	613 179	714 708	769 065	845 438	977 565	1 048 546	1 142 954	1 232 867	1 220 271	1 270 231	1 224 800	1 248 854	1 317 453*
Luik .....	375 030	452 828	503 662	557 194	663 735	756 734	826 175	888 341	863 092	973 031*	963 851	1 003 526	1 008 905*
Limburg .....	160 090	185 913	191 708	195 302	210 851	222 814	240 796	275 691	300 455	367 642	460 446	574 606	652 547*
Luxemburg .....	160 762	186 265	193 753	199 910	209 118	211 711	219 210	231 215	223 739	220 920	213 478	216 848	217 310
Namen .....	213 784	263 503	286 075	302 778	322 654	335 471	346 512	362 846	348 338	355 965	356 090	369 432	380 561
Oost-Vlaanderen .....	742 973	793 264	776 960	805 835	881 816	949 526	1 029 971	1 120 335	1 107 325	1 149 199*	1 217 280	1 272 005	1 310 117*
West-Vlaanderen .....	608 226	643 004	624 912	642 217	691 764	738 442	805 236	874 135	803 687	901 588	996 449	1 068 976	1 054 429*
<b>Het Rijk .....</b>	<b>3 785 814</b>	<b>4 337 196</b>	<b>4 529 460</b>	<b>4 827 833</b>	<b>5 520 009</b>	<b>6 069 321</b>	<b>6 693 548</b>	<b>7 423 784</b>	<b>7 405 569</b>	<b>8 092 004*</b>	<b>8 512 195</b>	<b>9 189 741</b>	<b>9 650 944</b>

WIJZIGINGEN AAN HET GRONDGEBIED VAN DE GEMEENTEN  
TIJDENS DE PERIODE 1831 TOT 1970

Gemeenten	Wetten	Staatsblad	Wijzigingen
<b>PROVINCIE ANTWERPEN</b>			
<b>ADMINISTRATIEF ARRONDISSEMENT ANTWERPEN</b>			
Antwerpen	12. 3.1923	21. 3.1923	Aanhechting van de gemeenten Burcht en Zwijndrecht, die behoorden tot het arrondissement Sint-Niklaas (provincie Oost-Vlaanderen)
	1. 7.1871	4. 7.1871	Wijziging van de grenzen met Merksem
	2. 7.1887	13. 3.1887	Aanhechting van een gebiedsdeel van Austruweel
	14. 4.1896	25. 4.1896	Aanhechting van een gebiedsdeel van Hoboken
	14. 3.1900	18. 3.1900	Aanhechting van een gebiedsdeel van Hoboken
	10. 8.1903	19. 8.1903	Aanhechting van een gebiedsdeel van Merksem en Austruweel
	10. 4.1906	23-24. 4.1906	Afstand van een gebiedsdeel aan Merksem
	9. 5.1912	10. 5.1912	Aanhechting van een gebiedsdeel van Wilrijk
			Wijziging van de grenzen met Berchem
	26. 5.1914	31. 5.1914	Aanhechting van een gebiedsdeel van Ekeren en Austruweel
	19. 3.1923	21. 3.1923	Aanhechting van een gebiedsdeel van Burcht en Zwijndrecht
	11. 4.1928	21. 4.1928	Wijziging van de grenzen met Borgerhout
	22. 3.1929	25-26. 3.1929	Aanhechting van de gemeenten Austruweel, Oorderen en Wilmarsdonck
			Aanhechting van een gebiedsdeel van Ekeren, Hoevenen, Lillo en Merksem
Austruweel	22. 7.1930	15. 8.1930	Aanhechting van een gebiedsdeel van Hoboken
	22. 3.1958	5. 4.1958	Aanhechting van de gemeenten Berendrecht, Lillo en Zandvliet
	2. 7.1887	13. 7.1887	Afstand van een gebiedsdeel aan Antwerpen
	10. 8.1903	19. 8.1903	Afstand van een gebiedsdeel aan Antwerpen
	26. 5.1914	31. 5.1914	Afstand van een gebiedsdeel aan Antwerpen
Berchem	22. 3.1929	25-26. 3.1929	Gemeente opgeheven en gevoegd bij Antwerpen
	9. 5.1912	10. 5.1912	Wijziging van de grenzen met Antwerpen
Berendrecht	22. 3.1958	5. 4.1958	Gemeente opgeheven en gevoegd bij Antwerpen
	Borgerhout	13. 6.1836	16. 6.1836
26. 5.1914		31. 5.1914	Wijziging van de grenzen met Deurne
Brecht	11. 4.1928	21. 4.1928	Wijziging van de grenzen met Antwerpen
	27.12.1846	31.12.1848	Afstand van het gehucht Sint-Lenaarts dat afzonderlijke gemeente wordt
Burcht	19. 3.1923	21. 3.1923	Afstand van een gebiedsdeel aan Antwerpen
	Deurne-Borgerhout	13. 6.1836	16. 6.1836
Deurne		13. 6.1836	16. 6.1836
	26. 5.1914	31. 5.1914	Wijziging van de grenzen met Borgerhout
	5. 8.1932	31. 8.1932	Wijziging van de grenzen met Merksem
Ekeren	2. 3.1846	5. 3.1846	Wijziging van de grenzen met Kapellen
	30. 6.1865	1. 7.1865	Afstand van een gebiedsdeel dat de gemeente Hoevenen wordt
	26. 5.1914	31. 5.1914	Afstand van een gebiedsdeel aan Antwerpen
Hoboken	22. 3.1929	25-26. 3.1929	Wijziging van de grenzen met Antwerpen
	14. 4.1896	25. 4.1896	Afstand van een gebiedsdeel aan Antwerpen
	14. 3.1900	18. 3.1900	Afstand van een gebiedsdeel aan Antwerpen
	17.11.1919	29. 1.1920	Wijziging van de grenzen met Wilrijk
Hoevenen	22. 7.1930	15. 8.1930	Afstand van een gebiedsdeel aan Antwerpen
	30. 6.1865	1. 7.1865	Gemeente ontstaan door afscheiding van Ekeren
	22. 3.1929	25-26. 3.1929	Afstand van een gebiedsdeel aan Antwerpen
Kapellen	2. 3.1846	5. 3.1846	Wijziging van de grenzen met Ekeren
Kontich	29. 6.1869	30. 6.1869	Afstand van het gehucht Lint dat afzonderlijke gemeente wordt
Lillo	22. 3.1929	25-26. 3.1929	Afstand van een gebiedsdeel aan Antwerpen
	22. 3.1958	5. 4.1958	Gemeente opgeheven en gevoegd bij Antwerpen
Lint	29. 6.1869	30. 6.1869	Gemeente ontstaan door afscheiding van Kontich
Merksem	1. 7.1871	4. 7.1871	Wijziging van de grenzen met Antwerpen
	10. 8.1903	18. 8.1903	Afstand van een gebiedsdeel aan Antwerpen
	10. 4.1906	23-24. 4.1906	Aanhechting van een gebiedsdeel van Antwerpen
	22. 3.1929	25-26. 3.1929	Afstand van een gebiedsdeel aan Antwerpen
Oorderen	5. 8.1932	31. 8.1932	Wijziging van de grenzen met Deurne
	22. 3.1929	25-26. 3.1929	Gemeente opgeheven en gevoegd bij Antwerpen

Gemeenten	Wetten	Staatsblad	Wijzigingen
Rumst	21.12.1874 6. 9.1897	25.12.1874 9. 9.1897	Afstand van een gebiedsdeel tot oprichting van de gemeente Terhagen Wijziging van de grenzen met Terhagen
Sint-Lenaarts	27.12.1846	31.12.1846	Gemeente ontstaan door afscheiding van Brecht
Terhagen	21.12.1874 6. 9.1897	25.12.1874 9. 9.1897	Gemeente ontstaan door afscheiding van Rumst Wijziging van de grenzen met Rumst
Wilmarsdonck	22. 3.1929	25-26. 3.1929	Gemeente opgeheven en gevoegd bij Antwerpen
Wilrijk	9. 5.1912 17.11.1919	10. 5.1912 29. 1.1920	Afstand van een gebiedsdeel aan Antwerpen Wijziging van de grenzen met Hoboken
Zandvliet	22. 3.1958	5. 4.1958	Gemeente opgeheven en gevoegd bij Antwerpen
Zwijndrecht	19. 3.1923	21. 3.1923	Aanhechting van een gebiedsdeel van Melsele Afstand van een gebiedsdeel aan Antwerpen

#### ADMINISTRATIEF ARRONDISSEMENT MECHELEN

Berlaar	2. 7.1964	11. 7.1964	Gemeente ontstaan door samenvoeging van Berlaar en Gestel Afstand van een gebiedsdeel aan Kessel en Putte
Bevel	9. 6.1937	14-15. 6.1937	Wijziging van de grenzen met Gestel en Kessel
Booischoot	13. 6.1836	16. 6.1836	Gemeente ontstaan door afscheiding van Heist-op-den-Berg
Breendonk	17. 6.1836	18. 6.1836	Gemeente ontstaan door afscheiding van Puurs
Gestel	9. 6.1937 2. 7.1964	14-15. 6.1937 11. 7.1964	Wijziging van de grenzen met Bevel en Kessel Gemeente opgeheven door samenvoeging van Berlaar en Gestel Afstand van een gebiedsdeel aan Kessel
Hallaar	24. 5.1876	28. 5.1876	Gemeente ontstaan door afscheiding van Heist-op-den-Berg
Heist-op-den-Berg	13. 6.1836 24. 5.1876	16. 6.1836 28. 5.1876	Afstand van het gehucht Booischoot dat afzonderlijke gemeente wordt Afstand van het gehucht Hallaar dat afzonderlijke gemeente wordt en van het gehucht Bernum aan Itegem
Itegem	24. 5.1876	28. 5.1876	Aanhechting van het gehucht Bernum van Heist-op-den-Berg
Kessel	9. 6.1937 2. 7.1964	14-15. 6.1937 11. 7.1964	Wijziging van de grenzen met Bevel en Gestel Aanhechting van een gebiedsdeel van Gestel
Mechelen	15. 6.1887 17. 7.1970	25. 6.1887 11. 8.1970	Afstand van een gebiedsdeel aan Walem Gebiedsuitwisseling met Walem
Putte	2. 7.1964	11. 7.1964	Aanhechting van een gebiedsdeel van Berlaar
Puurs	17. 6.1836	18. 6.1836	Afstand van het gehucht Breendonk dat afzonderlijke gemeente wordt
Sint-Katelijne-Waver	15. 6.1887	25. 6.1887	Afstand van een gebiedsdeel aan Walem
Walem	15. 6.1887 17. 7.1970	25. 6.1887 11. 8.1970	Aanhechting van een gebiedsdeel van Mechelen en Sint-Katelijne-Waver Gebiedsuitwisseling met Mechelen
Weert	5. 8.1932	31. 8.1932	Wijziging van de grenzen met Hamme

#### ADMINISTRATIEF ARRONDISSEMENT TURNHOUT

Herselt	5. 7.1865 17. 7.1970	12. 7.1865 11. 8.1970	Afstand van het gehucht Ramsel dat afzonderlijke gemeente wordt Gebiedsuitwisseling met Westerlo
Olen	17. 7.1970	11. 8.1970	Gebiedsuitwisseling met Tongerlo
Oud-Turnhout	29.12.1858	30.12.1858	Gemeente ontstaan door afscheiding van Turnhout
Ramsel	5. 7.1865	12. 7.1865	Gemeente ontstaan door afscheiding van Herselt
Tongerlo	17. 7.1970	11. 8.1970	Gemeente opgeheven door samenvoeging van Westerlo, Tongerlo en Zoerle-Parwijs Gebiedsuitwisseling met Olen
Turnhout	29.12.1858	30.12.1858	Afstand van het gehucht Oud-Turnhout dat afzonderlijke gemeente wordt
Westerlo	17. 7.1970	11. 8.1970	Gemeente ontstaan door samenvoeging van Westerlo, Tongerlo en Zoerle-Parwijs Gebiedsuitwisseling met Herselt, Olen en Westmeerbeek
Westmeerbeek	17. 7.1970	11. 8.1970	Gebiedsuitwisseling met Westerlo
Zoerle-Parwijs	17. 7.1970	11. 8.1970	Gemeente opgeheven door samenvoeging van Westerlo, Tongerlo en Zoerle-Parwijs

#### PROVINCIE BRABANT

##### ADMINISTRATIEF ARRONDISSEMENT BRUSSEL

	8.11.1962	22.11.1962	Aanhechting van de gemeenten Bever en Sint-Pieters-Kapelle, die behoorden tot het arrondissement Zinnik (provincie Henegouwen)
--	-----------	------------	--



Gemeenten	Wetten	Staatsblad	Wijzigingen
	8.11.1962	22.11.1962	Afscheiding van de gemeenten Bierk en Sint-Renele en gevoegd bij het arrondissement Nijvel
	2. 8.1963	22. 8.1963	Opheffing van het arrondissement Brussel door oprichting van het arrondissement Brussel-Hoofdstad dat de 19 gemeenten van de Brusselse agglomeratie omvat en van het arrondissement Halle-Vilvoorde bestaande uit de andere gemeenten dan deze gegroepeerd onder het arrondissement Brussel-Hoofdstad
	23.12.1970	10. 1.1971	
Anderlecht	2. 7.1956	12. 8.1956	Afstand van een gebiedsdeel aan Sint-Gillis
Oudergem	8. 8.1862	9. 8.1862	Gemeente ontstaan door afscheiding van Watermaal-Bosvoorde
	3. 3.1890	13. 3.1890	Wijziging van de grenzen met Elsene
	10. 9.1913	20. 9.1913	Wijziging van de grenzen met Elsene
Sint-Agatha-Berchem	16. 3.1841	Bul. of. n° XIV	Afstand van het gehucht Koekelberg dat afzonderlijke gemeente wordt
	11. 4.1928	21. 4.1928	Wijziging van de grenzen met Ganshoren en Koekelberg
Bever	8.11.1962	22.11.1962	Aanhechting van het gehucht Akrenbos dat behoorde aan de gemeente Twee-Akren (arr. Zinnik)
			Afstand van de gehuchten Groenstraat en Warissaet aan de gemeente Zullik (arr. Zinnik)
Brussel	23. 8.1851	27. 8.1851	Wijziging van de grenzen met Elsene en Sint-Joost-ten-Node
	7. 4.1853	8. 4.1853	Wijziging van de grenzen met Elsene, Etterbeek, Sint-Joost-ten-Node en Schaarbeek
	21. 4.1864	22. 4.1864	Aanhechting van een gebiedsdeel van Sint-Gillis en Elsene
	27.12.1877	29.12.1877	Wijziging van de grenzen met Sint-Gillis
	19. 5.1880	20. 5.1880	Wijziging van de grenzen met Etterbeek
	9. 1.1897	11-12. 1.1897	Wijziging van de grenzen met Sint-Joost-ten-Node
	19. 8.1897	20-21. 9.1897	Aanhechting van een gebiedsdeel van Laken en Sint-Jans-Molenbeek
	5. 5.1903	11-12. 5.1903	Wijziging van de grenzen met Sint-Jans-Molenbeek
	23. 3.1907	28. 3.1907	Aanhechting van een gebiedsdeel van Elsene
	15. 9.1913	22-23. 9.1913	Aanhechting van een gebiedsdeel van Etterbeek en Elsene
	30. 3.1921	2. 4.1921	Aanhechting van Laken, Neder-over-Heembeek en Haren
	30. 3.1921	2. 4.1921	Aanhechting van een gebiedsdeel van Sint-Jans-Molenbeek en Schaarbeek
	20. 4.1925	22. 4.1925	Wijziging van de grenzen met Jette
	9. 6.1937	14-15. 6.1937	Wijziging van de grenzen met Strombeek-Bever en Wemmel
Buizingen	31. 3.1927	8. 4.1927	Aanhechting van een gebiedsdeel van Sint-Pieters-Leeuw
Dworp	31. 3.1927	8. 4.1927	Afstand van het gehucht Lot dat afzonderlijke gemeente wordt
Etterbeek	7. 4.1853	8. 4.1853	Wijziging van de grenzen met Brussel
	19. 5.1880	20. 5.1880	Wijziging van de grenzen met Brussel
	26. 8.1907	7. 9.1907	Wijziging van de grenzen met Elsene
	15. 9.1913	22-23. 9.1913	Afstand van een gebiedsdeel aan Brussel
Evere	19. 8.1897	20-21. 9.1897	Afstand van een gebiedsdeel aan Schaarbeek
Vorst	14. 3.1909	20. 3.1909	Wijziging van de grenzen met Elsene
Ganshoren	31. 3.1841	Bul. of. n° XXI	Gemeente ontstaan door afscheiding van Jette
	8. 7.1924	10. 7.1924	Wijziging van de grenzen met Jette
	11. 4.1928	21. 4.1928	Wijziging van de grenzen met Koekelberg en Sint-Agatha-Berchem
	22. 3.1958	29. 5.1958	Wijziging van de grenzen met Jette
Halle	31. 3.1927	8. 4.1927	Aanhechting van een gebiedsdeel van Sint-Pieters-Leeuw
	22. 7.1930	15. 8.1930	Wijziging van de grenzen met Lembeek
Haren	30. 3.1921	2. 4.1921	Gemeente opgeheven en gevoegd bij Brussel
Hekelgem	23. 2.1870	25. 2.1870	Wijziging van de grenzen met Denderleeuw
Hoeilaart	8.11.1962	22.11.1962	Aanhechting van de gehuchten 't Rot en Nieuw-Bakenbos die behoorden aan de gemeente Terhulpen (arr. Nijvel)
Hofstade	23. 2.1870	25. 2.1870	Gemeente ontstaan door afscheiding van Muizen
Elsene	23. 8.1851	27. 8.1851	Wijziging van de grenzen met Brussel en Sint-Joost-ten-Node
	21.11.1851	25.11.1851	Wijziging van de grenzen met Sint-Gillis
	7. 4.1853	8. 4.1853	Wijziging van de grenzen met Brussel
	21. 4.1864	22. 4.1864	Afstand van een gebiedsdeel aan Brussel
	3. 3.1890	13. 3.1890	Wijziging van de grenzen met Oudergem
	23. 3.1907	28. 3.1907	Afstand van een gebiedsdeel aan Brussel
	26. 8.1907	7. 9.1907	Wijziging van de grenzen met Etterbeek
	14. 3.1909	20. 3.1909	Wijziging van de grenzen met Ukkel en Vorst
	10. 9.1913	20. 9.1913	Wijziging van de grenzen met Oudergem
	15. 9.1913	22-23. 9.1913	Afstand van een gebiedsdeel aan Brussel
Jette	31. 3.1841	Bul. of. n° XXI	Afstand van het gehucht Ganshoren dat afzonderlijke gemeente wordt
	10. 8.1903	19. 8.1903	Wijziging van de grenzen met Laken en Sint-Jans-Molenbeek
	8. 7.1924	10. 7.1924	Wijziging van de grenzen met Ganshoren
	20. 4.1925	22. 4.1925	Wijziging van de grenzen met Brussel

Gemeenten	Wetten	Staatsblad	Wijzigingen
Koekelberg	22. 7.1930	14. 8.1930	Wijziging van de grenzen met Koekelberg
	22. 3.1958	29. 5.1958	Wijziging van de grenzen met Ganshoren
	16. 3.1841	Bul. of. n° XIV	Gemeente ontstaan door afscheiding van Sint-Agatha-Berchem
	31. 7.1879	2. 8.1879	Wijziging van de grenzen met Sint-Jans-Molenbeek
	3. 3.1890	13. 3.1890	Wijziging van de grenzen met Sint-Jans-Molenbeek
Laken	11. 4.1928	21. 4.1928	Wijziging van de grenzen met Ganshoren en Sint-Agatha-Berchem
	22. 7.1930	14. 8.1930	Wijziging van de grenzen met Jette
	19. 8.1897	20-21. 9.1897	Aanhechting van een gebiedsdeel van Neder-over-Heembeek
	19. 8.1897	20-21. 9.1897	Afstand van een gebiedsdeel aan Brussel en aan Schaarbeek
	10. 8.1903	19. 8.1903	Wijziging van de grenzen met Sint-Jans-Molenbeek en Jette
Lembek	30. 3.1921	2. 4.1921	Gemeente opgeheven en gevoegd bij Brussel
	22. 7.1930	15. 8.1930	Wijziging van de grenzen met Halle
Liedekerke	23. 2.1870	25. 2.1870	Wijziging van de grenzen met Okegem en Denderleeuw
Lot	31. 3.1927	8. 4.1927	Gemeente ontstaan door afscheiding van Sint-Pieters-Leeuw en Dworp
Machelen	30. 8.1905	9. 9.1905	Wijziging van de grenzen met Vilvoorde
Meise	21.12.1874	25.12.1874	Afstand van een gebiedsdeel tot oprichting van de gemeente Nieuwenrode
Sint-Jans-Molenbeek	31. 7.1879	2. 8.1879	Wijziging van de grenzen met Koekelberg
	3. 3.1890	13. 3.1890	Wijziging van de grenzen met Koekelberg
	19. 8.1897	20-21. 9.1897	Afstand van een gebiedsdeel aan Brussel
	5. 5.1903	11-12. 5.1903	Wijziging van de grenzen met Brussel
	10. 8.1903	19. 8.1903	Wijziging van de grenzen met Laken en Jette
Muizen	30. 3.1921	2. 4.1921	Afstand van een gebiedsdeel aan Brussel
	23. 2.1870	25. 2.1870	Afstand van het gehucht Hofstade dat afzonderlijke gemeente wordt
Neder-over-Heembeek	19. 8.1897	20-21. 9.1897	Afstand van een gebiedsdeel aan Laken en Schaarbeek
	30. 3.1921	2. 4.1921	Gemeente opgeheven en gevoegd bij Brussel
Nieuwenrode	21.12.1874	25.12.1874	Gemeente ontstaan door afscheiding van Meise
Overijse	8.11.1962	22.11.1962	Afstand van het gehucht La Corniche (station Terhulpen) aan de gemeente Terhulpen (arr. Nijvel)
Pamel	23. 2.1870	25. 2.1870	Wijziging van de grenzen met Ninove en Okegem
Sint-Gillis	21.11.1851	25.11.1851	Wijziging van de grenzen met Elsene
	21. 4.1864	22. 4.1864	Afstand van een gebiedsdeel aan Brussel
	27.12.1877	29.12.1877	Wijziging van de grenzen met Brussel
	2. 7.1956	12. 8.1956	Aanhechting van een gebiedsdeel van Anderlecht
Sint-Joost-ten-Node	23. 8.1851	27. 8.1851	Wijziging van de grenzen met Brussel en Elsene
	7. 4.1853	8. 4.1853	Wijziging van de grenzen met Brussel
	9. 1.1897	11-12. 1.1897	Wijziging van de grenzen met Brussel
Schaarbeek	7. 4.1853	8. 4.1853	Wijziging van de grenzen met Brussel
	19. 8.1897	20-21. 9.1897	Aanhechting van een gebiedsdeel van Evere, Laken en Neder-over-Heembeek
	30. 3.1921	2. 4.1921	Afstand van een gebiedsdeel aan Brussel
Sint-Genesius-Rode	22. 7.1930	21. 8.1930	Wijziging van de grenzen met Sint-Lambrechts-Woluwe
	8.11.1962	22.11.1962	Aanhechting van een gebiedsdeel van Eigenbrakel (arr. Nijvel)
Sint-Pieters-Leeuw			Afstand van het gehucht Kwaadrode aan de gemeente Eigenbrakel (Arr. Nijvel)
	31. 3.1927	8. 4.1927	Afstand van het gehucht Lot dat afzonderlijke gemeente wordt
Strombeek-Bever	31. 3.1927	8. 4.1927	Afstand van een gebiedsdeel aan Halle en Buizingen
	9. 6.1937	14-15. 6.1937	Wijziging van de grenzen met Brussel
Teralfene	23. 2.1870	25. 2.1870	Wijziging van de grenzen met Denderleeuw
Ukkel	14. 3.1909	20. 3.1909	Wijziging van de grenzen met Elsene
Vilvoorde	30. 8.1905	9. 9.1905	Wijziging van de grenzen met Machelen
Watermaal-Bosvoorde	8. 8.1862	9. 8.1862	Afstand van het gehucht Oudergem dat afzonderlijke gemeente wordt
Wemmel	9. 6.1937	14-15. 6.1937	Wijziging van de grenzen met Brussel
Wezembeek-Oppem	10. 6.1884	29. 7.1884	Wijziging van de grenzen met Tervuren
Sint-Lambrechts-Woluwe	22. 7.1930	22. 7.1930	Wijziging van de grenzen met Schaarbeek

ADMINISTRATIEF ARRONDISSEMENT BRUSSEL-HOOFDSTAD

2. 8.1963	22. 8.1963	Arrondissement opgericht en bestaande uit de gemeenten Anderlecht, Brussel, Elsene, Etterbeek, Evere, Ganshoren, Jette, Koekelberg, Oudergem, Schaarbeek, Sint-Agatha-Berchem, Sint-Gillis, Sint-Jans-Molenbeek, Sint-Joost-ten-Node, Sint-Lambrechts-Woluwe, Sint-Pieters-Woluwe, Ukkel, Vorst, Watermaal-Bosvoorde, die behoorden tot het arrondissement Brussel
-----------	------------	--

Gemeenten	Wetten	Staatsblad	Wijzigingen
<b>ADMINISTRATIEF ARRONDISSEMENT HALLE-VILVOORDE</b>			
	2. 8.1963	22. 8.1963	Arrondissement opgericht en bestaande uit de gemeenten van het arrondissement Brussel met uitzondering van de 19 gemeenten van het arrondissement Brussel-Hoofdstad
	23.12.1970	1. 1.1971	
O.-L.-Vr.-Lombeek	2. 7.1964	11. 7.1964	Gemeente opgeheven door samenvoeging van O.-L.-Vr.-Lombeek, Pamel en Strijtem tot de nieuwe gemeente Roosdaal
Pamel	2. 7.1964	11. 7.1964	Gemeente opgeheven door samenvoeging van O.-L.-Vr.-Lombeek, Pamel en Strijtem tot de nieuwe gemeente Roosdaal
Roosdaal	2. 7.1964	11. 7.1964	Gemeente ontstaan door samenvoeging van O.-L.-Vr.-Lombeek, Pamel en Strijtem
Strijtem	2. 7.1964	11. 7.1964	Gemeente opgeheven door samenvoeging van O.-L.-Vr.-Lombeek, Pamel en Strijtem tot de nieuwe gemeente Roosdaal
<b>ADMINISTRATIEF ARRONDISSEMENT LEUVEN</b>			
	8.11.1962	22.11.1962	Afscheiding van de gemeenten Sluizen, Zittert-Lummen, Opheylissem, Neerheylissem en gevoegd bij het arrondissement Nijvel
	8.11.1962	22.11.1962	Aanhechting van de gemeenten Attenhoven, Eliksem, Laar, Landen, Neerhespen, Neerlanden, Neerwinden, Overhespen, Overwinden, Rumsdorp, Waasmont, Walsbets, Walshoutem, Wange, Wezeren, die behoorden tot het arrondissement Borgworm (provincie Luik)
Assent	26. 3.1922	21. 4.1922	Gemeente ontstaan door splitsing van Caggevinne-Assent
Attenhoven	17. 7.1970	11. 8.1970	Gemeente ontstaan door samenvoeging van Attenhoven en Neerlanden
Averbode	27. 8.1928	3-4. 9.1928	Gemeente ontstaan door afscheiding van Testelt en Zichem
Bierbeek	11. 4.1928	24. 4.1928	Afstand van het gehucht Haasrode dat afzonderlijke gemeente wordt
Bost	30.10.1882	31.12.1882	Gemeente ontstaan door afscheiding van Hoegaarden
	17. 7.1970	11. 8.1970	Gemeente opgeheven door samenvoeging van Tienen, Oorbeek en Bost
Boutersem	2. 7.1964	11. 7.1964	Gemeente ontstaan door samenvoeging van Boutersem en Vertrijk
	17. 7.1970	11. 8.1970	Gemeente ontstaan door samenvoeging van Boutersem, Kerkom en Roosbeek
Caggevinne-Assent	26. 3.1922	24. 4.1922	Gemeente opgeheven en oprichting van Assent en Caggevinne, als afzonderlijke gemeenten
Dormaal	17. 7.1970	11. 8.1970	Gemeente opgeheven door samenvoeging van Halle-Booienhoven en Dormaal
Drieslinter	25. 8.1911	31. 8.1911	Gemeente ontstaan door afscheiding van Neerlinter
Eliksem	17. 7.1970	11. 8.1970	Gemeente opgeheven door samenvoeging van Neerwinden, Eliksem, Laar, Overwinden, Ezemaal en Wange
Erps-Kwerps	7. 7.1955	29. 8.1955	Wijziging van de grenzen met Kortenberg
Ezemaal	17. 7.1970	11. 8.1970	Gemeente opgeheven door samenvoeging van Neerwinden, Eliksem, Laar, Overwinden, Ezemaal en Wange
Grazen	17. 7.1970	11. 8.1970	Gemeente opgeheven door samenvoeging van Rummen en Grazen
Haasrode	11. 4.1928	21. 4.1928	Gemeente ontstaan door afscheiding van Bierbeek
Halle-Booienhoven	17. 7.1970	11. 8.1970	Gemeente ontstaan door samenvoeging van Halle-Booienhoven en Dormaal
			Afstand van het gehucht Overhalmaal aan Halmaal (arr. Hasselt) dat opgeheven wordt
Herent	5. 4.1958	29. 5.1958	Afstand van een gebiedsdeel aan Leuven
Hoegaarden	30.10.1882	31.12.1882	Afstand van het gehucht Bost dat afzonderlijke gemeente wordt
	8.11.1962	22.11.1962	Aanhechting van het gehucht Elst dat behoorde aan de gemeente Zittert-Lummen (arr. Nijvel)
Honsem	2. 7.1964	11. 7.1964	Gemeente ontstaan door samenvoeging van Meldert, Neerveelp, Opvelp en Willebringen
Kaggevinne	26. 3.1922	21. 4.1922	Gemeente ontstaan door splitsing van Caggevinne-Assent
Kerkom	17. 7.1970	11. 8.1970	Gemeente opgeheven door samenvoeging van Boutersem, Kerkom en Roosbeek
Kessel-Lo	21. 5.1886	29. 5.1886	Wijziging van de grenzen met Leuven
Kortenberg	7. 7.1955	29. 8.1955	Wijziging van de grenzen met Erps-Kwerps
Kortrijk-Dutssel	1. 7.1899	6. 7.1899	Aanhechting van een gebiedsdeel van Wezemaal
Kumtich	17. 7.1970	11. 8.1970	Gemeente ontstaan door samenvoeging van Kumtich en Vissenaken
Laar	17. 7.1970	11. 8.1970	Gemeente opgeheven door samenvoeging van Neerwinden, Eliksem, Laar, Overwinden, Ezemaal en Wange
Landen	17. 7.1970	11. 8.1970	Gemeente ontstaan door samenvoeging van Landen en Rumsdorp
			Aanhechting van een gebiedsdeel van Walshoutem
Leuven	12. 4.1845	16. 4.1845	Aanhechting van een gebiedsdeel van Wilsele
	21. 5.1886	29. 5.1886	Wijziging van de grenzen met Kessel-Lo
	5. 4.1958	29. 5.1958	Aanhechting van een gebiedsdeel van Herent en Winksele

Gemeenten	Wetten	Staatsblad	Wijzigingen
Meldert	2. 7.1964	11. 7.1964	Gemeente opgeheven door samenvoeging van Meldert, Neervelp, Opvelp en Willebringen tot de nieuwe gemeente Honsem
Melkwezer	17. 7.1970	11. 8.1970	Gemeente opgeheven door samenvoeging van Melkwezer, Neerhespen, Orsmaal-Gussenhoven en Overhespen tot de nieuwe gemeente Orsmaal
Molenstede	5. 5.1900	12. 5.1900	Gemeente ontstaan door afscheiding van Schaffen
Neerhespen	17. 7.1970	11. 8.1970	Gemeente opgeheven door samenvoeging van Melkwezer, Neerhespen, Orsmaal-Gussenhoven en Overhespen tot de nieuwe gemeente Orsmaal
Neerlanden	17. 7.1970	11. 8.1970	Gemeente opgeheven door samenvoeging van Attenhoven en Neerlanden
Neerlinter	25. 8.1911	31. 8.1911	Afstand van een gebiedsdeel tot oprichting van de gemeente Drieslinter en Ransberg
Neervelp	2. 7.1964	11. 7.1964	Gemeente opgeheven door samenvoeging van Meldert, Neervelp, Opvelp en Willebringen tot de nieuwe gemeente Honsem
Neerwinden	17. 7.1970	11. 8.1970	Gemeente ontstaan door samenvoeging van Neerwinden, Eliksem, Ezemaal, Laar, Overwinden en Wange
Oorbeek	17. 7.1970	11. 8.1970	Gemeente opgeheven door samenvoeging van Tienen, Bost en Oorbeek
Opvelp	2. 7.1964	11. 7.1964	Gemeente opgeheven door samenvoeging van Meldert, Neervelp, Opvelp en Willebringen tot een nieuwe gemeente Honsem
Orsmaal	17. 7.1970	11. 8.1970	Gemeente ontstaan door samenvoeging van Melkwezer, Neerhespen, Orsmaal-Gussenhoven, Overhespen
Orsmaal-Gussenhoven	17. 7.1970	11. 8.1970	Gemeente opgeheven door samenvoeging van Melkwezer, Neerhespen, Orsmaal-Gussenhoven en Overhespen tot de nieuwe gemeente Orsmaal
Outgaarden	26. 7.1922	29. 7.1922	Gemeente opgericht door afscheiding van Zittert-Lummen
Overhespen	17. 7.1970	11. 8.1970	Gemeente opgeheven door samenvoeging van Melkwezer, Neerhespen, Orsmaal-Gussenhoven en Overhespen tot de nieuwe gemeente Orsmaal
Overwinden	17. 7.1970	11. 8.1970	Gemeente opgeheven door samenvoeging van Neerwinden, Eliksem, Laar, Overwinden, Ezemaal en Wange
Ransberg	25. 8.1911	31. 8.1911	Gemeente opgericht door afscheiding van Neerlinter
Roosbeek	17. 7.1970	11. 8.1970	Gemeente opgeheven door samenvoeging van Boutersem, Kerkom en Roosbeek
Rummen	17. 7.1970	11. 8.1970	Gemeente ontstaan door samenvoeging van Rummen en Grazen
Rumsdorp	17. 7.1970	11. 8.1970	Gemeente opgeheven door samenvoeging van Landen en Rumsdorp
Schaffen	4. 5.1900	12. 5.1900	Afstand van het gehucht Molenstede dat afzonderlijke gemeente wordt
Tervuren	10. 6.1884	29. 7.1884	Wijziging van de grenzen met Wezembeek-Opem
Testelt	27. 8.1928	3-4. 9.1928	Afstand van het gehucht Averbode dat afzonderlijke gemeente wordt
Tienen	17. 7.1970	11. 8.1970	Gemeente ontstaan door samenvoeging van Tienen, Bost en Oorbeek
Tremelo	31.12.1837	Bul. of. n° CXXII	Gemeente opgericht door afscheiding van Werchter
Vertrijk	2. 7.1964	11. 7.1964	Gemeente opgeheven door samenvoeging van Boutersem en Vertrijk
Vissenaken	17. 7.1970	11. 8.1970	Gemeente opgeheven door samenvoeging van Kuntich en Vissenaken
Waasmont	6. 7.1964	11. 7.1964	Gemeente opgeheven door samenvoeging van Walshoutem, Waasmont, Walsbets en Wezeren
Walsbets	6. 7.1964	11. 7.1964	Gemeente opgeheven door samenvoeging van Walshoutem, Waasmont, Walsbets en Wezeren
Walshoutem	6. 7.1964	11. 7.1964	Gemeente ontstaan door samenvoeging van Walshoutem, Waasmont, Walsbets en Wezeren
Wange	17. 7.1970	11. 8.1970	Afstand van een gebiedsdeel aan Landen
Werchter	17. 7.1970	11. 8.1970	Gemeente opgeheven door samenvoeging van Neerwinden, Eliksem, Laar, Overwinden, Ezemaal en Wange
Wezemaal	31.12.1837	Bul. of. n° CXXII	Afstand van het gehucht Tremelo dat afzonderlijke gemeente wordt
Wezeren	1. 7.1899	6. 7.1899	Afstand van het gehucht Dutsel aan Kortrijk-Dutsel
Willebringen	6. 7.1964	11. 7.1964	Gemeente opgeheven door samenvoeging van Walshoutem, Waasmont, Walsbets en Wezeren
Willese	2. 7.1964	11. 7.1964	Gemeente opgeheven door samenvoeging van Meldert, Neervelp, Opvelp en Willebringen tot de nieuwe gemeente Honsem
Winksele	12. 4.1845	16. 4.1845	Afstand van een gebiedsdeel aan Leuven
Zittert-Lummen	5. 4.1958	29. 5.1958	Afstand van een gebiedsdeel aan Leuven
Zichem	26. 7.1922	29. 7.1922	Afstand van het gehucht Outgaarden dat afzonderlijke gemeente wordt
	27. 8.1928	3-4. 9.1928	Afstand van het gehucht Averbode dat afzonderlijke gemeente wordt

Gemeenten	Wetten	Staatsblad	Wijzigingen
<b>ADMINISTRATIEF ARRONDISSEMENT NIJVEL</b>			
	8.11.1962	22.11.1962	Aanhechting van de gemeenten Bierk en Sint-Renele die behoorden tot het arrondissement Brussel en van de gemeenten Sluizen, Zittert-Lummen, Opheylißem, Neerheylißem die behoorden tot het arrondissement Leuven
Bevekom	20. 3.1841	4. 4.1841	Gemeente ontstaan door afscheiding van Deurne
Bomal	17. 7.1970	11. 8.1970	Gemeente opgeheven door samenvoeging van Geest-Gérompont-Petit-Rosière, Bomal, Mont-Saint-André tot de nieuwe gemeente Gérompont
Eigenbrakel	8.11.1962	22.11.1962	Afstand van een gebiedsdeel aan de gemeente Sint-Genesius-Rode (arr. Brussel) Aanhechting van het gehucht Kwaadrode dat behoorde aan de gemeente Sint-Genesius-Rode (arr. Brussel)
Chastre-Villeroux-Blanmont	26. 7.1926	12. 8.1926	Aanhechting van het gehucht Piroy dat behoorde aan de gemeente Cortil-Noirmont
Klabbeek	7. 7.1955	28. 9.1955	Aanhechting van de gehuchten Quarante-cinq en Rogissart van de gemeente Itter
Cortil-Noirmont	26. 7.1926	12. 8.1926	Afstand van het gehucht Piroy aan Chastre-Villeroux-Blanmont
Dion-le-Mont	17. 7.1970	11. 8.1970	Gemeente opgeheven door samenvoeging van Dion-le-Mont en Dion-le-Val tot de nieuwe gemeente Dion-Valmont
Dion-le-Val	17. 7.1970	11. 8.1970	Gemeente opgeheven door samenvoeging van Dion-le-Mont en Dion-le-Val tot de nieuwe gemeente Dion-Valmont
Dion-Valmont	17. 7.1970	11. 8.1970	Gemeente opgericht door samenvoeging van Dion-le-Mont en Dion-le-Val
Enines	17. 7.1970	11. 8.1970	Gemeente opgeheven door samenvoeging van Jauche, Enines, Folx-les-Caves
Folx-les-Caves	17. 7.1970	11. 8.1970	Gemeente opgeheven door samenvoeging van Jauche, Enines, Folx-les-Caves
Geest-Gérompont-Petit-Rosière	17. 7.1970	11. 8.1970	Gemeente opgeheven door samenvoeging van Geest-Gérompont-Petit-Rosière, Bomal, Mont-Saint-André tot de nieuwe gemeente Gérompont
Genepiën	16. 7.1938	30. 7.1938	Wijziging van de grenzen met Vieux-Genappe
Gérompont	17. 7.1970	11. 8.1970	Gemeente opgericht door samenvoeging van Bomal, Geest-Gérompont-Petit-Rosière, Mont-Saint-André
Itter	7. 7.1955	28. 9.1955	Afstand van de gehuchten Quarante-cinq en Rogissart aan de gemeente Klabbeek
Jauche	17. 7.1970	11. 8.1970	Gemeente ontstaan door samenvoeging van Jauche, Enines en Folx-les-Caves
Terhulpen	8.11.1962	22.11.1962	Afstand van de gehuchten 't Rot en Nieuw-Bakenbos aan de gemeente Hoelaart (arr. Brussel) Aanhechting van het gehucht La Corniche (station Terhulpen) dat behoorde aan de gemeente Overijse (arr. Brussel)
Limal	9. 6.1884	1. 7.1884	Afstand van het gehucht Planiaux aan de gemeente Rosières
Linsmeel	30. 6.1893	11. 7.1893	Gemeente ontstaan door afscheiding van Noduwez
Mont-Saint-André	17. 7.1970	11. 8.1970	Gemeente opgeheven door samenvoeging van Geest-Gérompont-Petit-Rosière, Bomal, Mont-Saint-André tot de nieuwe gemeente Gérompont
Noduwez	30. 6.1893	11. 7.1893	Afstand van het gehucht Linsmeel dat afzonderlijke gemeente wordt
Oostkerk	17. 7.1970	11. 8.1970	Gemeente opgeheven door samenvoeging van Tubeke en Oostkerke
Rosières	9. 6.1884	1. 7.1884	Aanhechting van het gehucht Planiaux van de gemeente Limal
Tilly	14. 4.1898	16. 4.1898	Afstand van het gehucht Villers aan de gemeente Villers-la-Ville
Tubeke	17. 7.1970	11. 8.1970	Gemeente ontstaan door samenvoeging van Tubeke en Oostkerke
Deurne	20. 3.1841	4. 4.1841	Afstand van het gehucht Bevekom dat afzonderlijke gemeente wordt
Vieux-Genappe	16. 7.1938	30. 7.1938	Wijziging van de grenzen met Genepiën
Villers-la-Ville	14. 4.1898	16. 4.1898	Aanhechting van het gehucht Villers van de gemeente Tilly
Zittert-Lummen	8.11.1962	22.11.1962	Afstand van het gehucht Elst aan de gemeente Hoegaarden (arr. Leuven)

**PROVINCIE HENEGOUWEN**

**ADMINISTRATIEF ARRONDISSEMENT AAT**

	18. 7.1952	14. 8.1952	Aanhechting van de gemeente Oeudeghien die behoorde tot het arrondissement Zinnik
	8.11.1962	22.11.1962	Afscheiding van de gemeente Everbeek en gevoegd bij het arrondissement Oudenaarde (provincie Oost-Vlaanderen)
	17. 7.1970	11. 8.1970	Aanhechting van de gemeente Wattripont (arrondissement Doornik) door samenvoeging van Arc-Ainières en Wattripont tot de nieuwe gemeente Arc-Wattripont
Arc-Ainières	17. 7.1970	11. 8.1970	Gemeente opgeheven door samenvoeging van Arc-Ainières en Wattripont (arr. Doornik) tot de nieuwe gemeente Arc-Wattripont
Arc-Wattripont	17. 7.1970	11. 8.1970	Gemeente opgericht door samenvoeging van Arc-Ainières en Wattripont (arr. Doornik)
Anvaing	23. 7.1932	18. 8.1932	Aanhechting van de gemeente Ellignies-lez-Frasnes
Belœil	2. 7.1964	11. 7.1964	Aanhechting van een gebiedsdeel van Stambruges
Bernissart	2. 7.1964	11. 7.1964	Gemeente ontstaan door samenvoeging van Bernissart en Harchies Aanhechting van een gebiedsdeel van Blaton (arr. Doornik)
Chièvres	17. 7.1970	11. 8.1970	Gemeente ontstaan door samenvoeging van Chièvres en Tongre-Saint-Martin

Gemeenten	Wetten	Staatsblad	Wijzigingen
Ellignies-lez-Frasnes	23. 7.1932	18. 8.1932	Gemeente opgeheven en gevoegd bij Anvaing
Elzele	8.11.1962	22.11.1962	Afstand van de gehuchten Broeken, Koekomere en La Haute aan de gemeente Ronse (arr. Oudenaarde)
Vloesberg	8.11.1962	22.11.1962	Afstand van het gehucht d'Hutte aan Opbrakel (arr. Oudenaarde)
Fouleng	2. 3.1846	5. 3.1846	Wijziging van de grenzen met Opzullik
Grandglise	18. 7.1877	21. 7.1877	Wijziging van de grenzen met Blaton
	2. 7.1964	11. 7.1964	Gemeente opgeheven door samenvoeging van Stambruges en Grandglise
			Afstand van een gebiedsdeel aan Quevaucamps
Harchies	2. 7.1964	11. 7.1964	Gemeente opgeheven door samenvoeging van Bernissart en Harchies
			Afstand van een gebiedsdeel aan Blaton (arr. Doornik) en aan Stambruges
Moulbaix	2. 3.1846	5. 3.1846	Wijziging van de grenzen met Villers-Saint-Amand
Pommerœul	2. 7.1964	11. 7.1964	Gemeente ontstaan door samenvoeging van Pommerœul en Ville-Pommerœul
Quevaucamps	2. 7.1964	11. 7.1964	Aanhechting van een gebiedsdeel van Grandglise, dat opgeheven wordt, en van Stambruges
			Gemeente ontstaan door samenvoeging van Stambruges en Grandglise
			Aanhechting van een gebiedsdeel van Harchies, van Ville-Pommerœul, die opgeheven worden, en van Hautrage (arr. Mons)
			Afstand van een gebiedsdeel aan Belœil en Quevaucamps
Tongre-Saint-Martin	17. 7.1970	11. 8.1970	Gemeente opgeheven door samenvoeging van Chièvres met Tongre-Saint-Martin
Ville-Pommerœul	2. 7.1964	11. 7.1964	Gemeente opgeheven door samenvoeging van Pommerœul met Ville-Pommerœul
			Afstand van een gebiedsdeel aan Stambruges
Villers-Saint-Amand	2. 3.1846	5. 3.1846	Wijziging van de grenzen met Moulbaix

#### ADMINISTRATIEF ARRONDISSEMENT CHARLEROI

Bellecourt	17. 7.1970	11. 8.1970	Gemeente opgeheven door samenvoeging van La Hestre met Bellecourt
Bouffloux	14. 7.1893	20. 7.1893	Afstand van een gebiedsdeel aan Couillet en Montignies-sur-Sambre
Charleroi	2. 3.1846	5. 3.1846	Aanhechting van een gebiedsdeel van Marcineille
	30. 4.1958	23-24. 6.1958	Afstand van een gebiedsdeel aan Marcineille
Couillet	14. 7.1893	20. 7.1893	Aanhechting van een gebiedsdeel van Bouffloux
Courcelles	25. 8.1911	31. 8.1911	Wijziging van de grenzen met Trazegnies
Godarville	7. 5.1866	9. 5.1866	Gemeente ontstaan door afscheiding van Gouy-lez-Piéton
Goutroux	14. 4.1896	25. 4.1896	Gemeente ontstaan door afscheiding van Landelies
Gouy-lez-Piéton	7. 5.1866	9. 5.1866	Afstand van een gebiedsdeel tot oprichting van Godarville
La Hestre	17. 7.1970	11. 8.1970	Gemeente ontstaan door samenvoeging van La Hestre en Bellecourt
Lambusart	19. 4.1850	21. 4.1850	Wijziging van de grenzen met Moignelée (prov. Namen)
Landelies	14. 4.1896	25. 4.1896	Afstand van een gebiedsdeel tot oprichting van Goutroux
Liberchies	6. 7.1964	11. 7.1964	Gemeente opgeheven door samenvoeging van Luttre en Liberchies
Luttre	20. 3.1841	30. 3.1841	Gemeente ontstaan door afscheiding van Pont-à-Celles
	6. 7.1964	11. 7.1964	Gemeente ontstaan door samenvoeging van Luttre en Liberchies
Manage	16. 3.1880	18. 3.1880	Gemeente ontstaan door afscheiding van Seneffe
Marcineille	2. 3.1846	5. 3.1846	Afstand van een gebiedsdeel aan Charleroi
	30. 4.1958	23-24. 6.1958	Aanhechting van een gebiedsdeel van Charleroi
Montignies-sur-Sambre	14. 7.1893	20. 7.1893	Aanhechting van een gebiedsdeel van Bouffloux
Pironchamps	11. 6.1867	12. 6.1867	Gemeente ontstaan door afscheiding van Pont-de-Loup
Pont-à-Celles	20. 3.1841	30. 3.1841	Afstand van een gebiedsdeel tot oprichting van Luttre
Pont-de-Loup	11. 6.1867	12. 6.1867	Afstand van een gebiedsdeel tot oprichting van Pironchamps
Presles	16. 4.1878	17. 4.1878	Afstand van een gebiedsdeel tot oprichting van Roselies
Roselies	16. 4.1878	17. 4.1878	Gemeente ontstaan door afscheiding van Presles
Seneffe	16. 3.1880	18. 3.1880	Afstand van een gebiedsdeel tot oprichting van Manage
Trazegnies	25. 8.1911	31. 8.1911	Wijziging van de grenzen met Courcelles
Wanfercée-Baulet	16. 3.1841	27. 3.1841	Wijziging van de grenzen met Ligny

#### ADMINISTRATIEF ARRONDISSEMENT BERGEN

	6. 7.1964	11. 7.1964	Aanhechting van de gemeente Saint-Denis (arrondissement Zinnik) door samenvoeging van Obourg en Saint-Denis
Baudour	21. 6.1849	23. 6.1849	Afstand van een gebiedsdeel aan Boussu
	29. 8.1883	31. 8.1883	Afstand van een gebiedsdeel tot oprichting van Tertre
Boussu	21. 6.1849	23. 6.1849	Aanhechting van een gebiedsdeel van Baudour
Cuesmes	14.12.1896	18.12.1896	Wijziging van de grenzen met Bergen en Hyon

Gemeenten	Wetten	Staatsblad	Wijzigingen
Erbisœul	2. 3.1846	5. 3.1846	Wijziging van de grenzen met Jurbeke
	20. 2.1961	7. 4.1961	Wijziging van de grenzen met Ghlin
Flénu	8. 6.1870	9. 6.1870	Gemeente opgericht door afscheiding van Jemappes
Frameries	30. 3.1845	2. 4.1845	Afstand van een gebiedsdeel tot oprichting van La Bouverie
Ghlin	20. 2.1961	7. 4.1961	Wijziging van de grenzen met Erbisœul
Givry	2. 7.1887	13. 7.1887	Wijziging van de grenzen met Havay
Hautrage	21. 5.1886	29. 5.1886	Wijziging van de grenzen met Villerot
	2. 7.1964	11. 7.1964	Afstand van een gebiedsdeel aan Stambruges (arr. Aat)
Havay	2. 7.1887	13. 7.1887	Wijziging van de grenzen met Givry
Hyon	14.12.1896	18.12.1896	Wijziging van de grenzen met Bergen, Cuesmes en Spiennes
Jemappes	8. 6.1870	9. 6.1870	Afstand van een gebiedsdeel tot oprichting van Flénu
Jurbeke	2. 3.1846	5. 3.1846	Wijziging van de grenzen met Erbisœul
La Bouverie	30. 3.1845	2. 4.1845	Gemeente ontstaan door afscheiding van Frameries
Nimy-Maizières	2. 6.1868	3. 6.1868	Gemeente opgeheven en oprichting van Nimy en Maizières als afzonderlijke gemeenten
Maizières	2. 6.1868	3. 6.1868	Gemeente ontstaan door splitsing van Nimy-Maizières
Bergen	14.12.1896	18.12.1896	Wijziging van de grenzen met Cuesmes, Hyon, Saint-Symphorien en Spiennes
Nimy	2. 6.1868	3. 6.1868	Gemeente ontstaan door splitsing van Nimy-Maizières
Obourg	6. 7.1964	11. 7.1964	Gemeente ontstaan door samenvoeging van Obourg en Saint-Denis (arr. Zinnik)
Saint-Symphorien	14.12.1896	18.12.1896	Wijziging van de grenzen met Bergen en Spiennes
Spiennes	14.12.1896	18.12.1896	Wijziging van de grenzen met Bergen, Hyon en Saint-Symphorien
Tertre	29. 8.1883	31. 8.1883	Gemeente ontstaan door afscheiding van Baudour
Villerot	21. 5.1886	29. 5.1886	Wijziging van de grenzen met Hautrage

#### ADMINISTRATIEF ARRONDISSEMENT MOESKROEN

	8.11.1962	22.11.1962	Arrondissement opgericht en bestaand uit de gemeenten Komen, Houthem, Neerwaasten, Waasten, Ploegsteert die behoorden tot het arrondissement Ieper en uit de gemeenten Moeskroen, Luingne, Herseaux, Dottenijs die behoorden tot het arrondissement Kortrijk (provincie West-Vlaanderen)
Komen	8.11.1962	22.11.1962	Afstand van het gehucht Kruseyck aan Wervik (arr. Ieper)
Moeskroen	8.11.1962	22.11.1962	Aanhechting van het gehucht Risquons-Tout dat behoorde aan de gemeente Rekkem (arr. Kortrijk)
Ploegsteert	8.11.1962	22.11.1962	Aanhechting van het gehucht Clef d'Hollande dat behoorde aan de gemeente Nieuwerkerke (arr. Ieper)

#### ADMINISTRATIEF ARRONDISSEMENT ZINNIK

	18. 7.1952	14. 8.1952	Afscheiding van de gemeente Oudeghien en gevoegd bij het arrondissement Aat
	8.11.1962	22.11.1962	Afscheiding van de gemeenten Bever en Sint-Pieters-Kapelle, gevoegd bij het arrondissement Brussel in de provincie Brabant
	6. 7.1964	11. 7.1964	Afscheiding van de gemeente Saint-Denis door samenvoeging van Obourg (arrondissement Bergen) en Saint-Denis
Zullik	8.11.1962	22.11.1962	Aanhechting van de gehuchten Groenstraat en Warissaet die behoorden aan de gemeente Bever (arr. Halle-Vilvoorde)
Twee-Akren	8.11.1962	22.11.1962	Afstand van het gehucht Akrenbos aan de gemeente Bever (arr. Halle-Vilvoorde) en de gehuchten Donkerstrate en Haie-de-Viane aan de gemeente Viane (arr. Aalst)
Edingen	15. 3.1876	16. 3.1876	Aanhechting van een gebiedsdeel van Lettelingen
	18. 7.1877	21. 7.1877	Wijziging van de grenzen met Lettelingen
	9. 6.1884	1. 7.1884	Wijziging van de grenzen met Lettelingen
	5. 8.1932	24. 8.1932	Wijziging van de grenzen met Lettelingen
Gottignies	6. 7.1964	11. 7.1964	Gemeente opgeheven door samenvoeging van Ville-sur-Haine en Gottignies
Graty	22. 4.1892	27. 4.1892	Gemeente ontstaan door afscheiding van Hove
Hove	22. 4.1892	27. 4.1892	Afstand van een gebiedsdeel tot oprichting van Graty
La Louvière	10. 4.1869	11. 4.1869	Gemeente ontstaan door afscheiding van Saint-Vaast
Lettelingen	15. 3.1876	16. 3.1876	Afstand van een gebiedsdeel aan Edingen
	18. 7.1877	21. 7.1877	Wijziging van de grenzen met Edingen
	9. 6.1884	1. 7.1884	Wijziging van de grenzen met Edingen
	5. 8.1932	24. 8.1932	Wijziging van de grenzen met Edingen
Papegem	6. 7.1964	11. 7.1964	Gemeente ontstaan door samenvoeging van Papegem en Wannebecq
Saint-Denis	6. 7.1964	11. 7.1964	Gemeente opgeheven door samenvoeging van Obourg (arr. Bergen) en Saint-Denis
Saint-Vaast	10. 4.1869	11. 4.1869	Afstand van een gebiedsdeel tot oprichting van La Louvière

Gemeenten	Wetten	Staatsblad	Wijzigingen
Opzullik	2. 3.1846	5. 3.1846	Wijziging van de grenzen met Fouleng
Ville-sur-Haine	6. 7.1964	11. 7.1964	Gemeente ontstaan door samenvoeging van Ville-sur-Haine en Gottignies
Wannebecq	6. 7.1964	11. 7.1964	Gemeente opgeheven door samenvoeging van Papegem en Wannebecq

#### ADMINISTRATIEF ARRONDISSEMENT THUIN

Baileux	27. 5.1837	7. 6.1837	Wijziging van de grenzen met Chimay en Bourliers
	10. 6.1886	18. 6.1886	Afstand van een gebiedsdeel tot oprichting van L'Escaillère
Barbençon	3. 3.1890	13. 3.1890	Wijziging van de grenzen met Clermont (prov. Namen)
	2. 7.1964	11. 7.1964	Afstand van een gebiedsdeel aan Froid-Chapelle
Battignies	15. 3.1876	16. 3.1876	Afstand van een gebiedsdeel aan Binche
	9. 8.1881	10. 8.1881	Gemeente opgeheven door samenvoeging van Binche en Battignies
Beauwelz	27. 5.1837	7. 6.1837	Wijziging van de grenzen met Momignies
Binche	14. 6.1873	18. 6.1873	Aanhechting van een gebiedsdeel van Buvrines
	15. 3.1876	16. 3.1876	Aanhechting van een gebiedsdeel van Battignies
	9. 8.1881	10. 8.1881	Gemeente ontstaan door samenvoeging van Binche en Battignies
Bourliers	27. 5.1837	7. 6.1837	Wijziging van de grenzen met Baileux en Forges
Buvrines	14. 6.1873	18. 6.1873	Afstand van een gebiedsdeel aan Binche
Chimay	27. 5.1837	7. 6.1837	Wijziging van de grenzen met Baileux, Forges, Seloignes en Bourliers
	1. 3.1851	4. 3.1851	Afstand van een gebiedsdeel tot oprichting van Rièzes
	10. 8.1903	19. 8.1903	Afstand van een gebiedsdeel tot oprichting van de gemeente Forge-Philippe
Erquelines	15. 7.1938	30. 7.1938	Wijziging van de grenzen met Grand-Reng
Forges	27. 5.1837	7. 6.1837	Wijziging van de grenzen met Chimay en Bourliers
Forge-Philippe	10. 8.1903	19. 8.1903	Gemeente ontstaan door afscheiding van Chimay en Seloignes
Fourbechies	2. 6.1868	3. 6.1868	Gemeente ontstaan door afscheiding van Froid-Chapelle
	14. 4.1896	25. 4.1896	Aanhechting van een gebiedsdeel van Renlies
	2. 7.1964	11. 7.1964	Gemeente opgeheven door samenvoeging van Froid-Chapelle en Fourbechies
Froid-Chapelle	2. 6.1868	3. 6.1868	Afstand van een gebiedsdeel tot oprichting van Fourbechies
	2. 7.1964	11. 7.1964	Gemeente ontstaan door samenvoeging van Froid-Chapelle en Fourbechies
			Aanhechting van een gebiedsdeel van Barbençon
Grand-Reng	15. 7.1938	30. 7.1938	Wijziging van de grenzen met Erquelines
L'Escaillère	10. 6.1886	18. 6.1886	Gemeente ontstaan door afscheiding van Baileux
	6.12.1905	29.12.1905	Bekrachtiging van de overeenkomst die de grenzen vaststelt tussen de Belgische gemeenten Rièzes en l'Escaillère en de Franse gemeenten Regniowez en La-Neuville-aux-Tourneurs
Macquenoise	7. 6.1867	8. 6.1867	Gemeente ontstaan door afscheiding van Momignies
Momignies	27. 5.1837	7. 6.1837	Wijziging van de grenzen met Beauwelz
	7. 6.1867	8. 6.1867	Afstand van een gebiedsdeel tot oprichting van Macquenoise
Renlies	14. 4.1896	25. 4.1896	Afstand van een gebiedsdeel aan Fourbechies
Rièzes	1. 3.1851	4. 3.1851	Gemeente ontstaan door afscheiding van Chimay
	8.12.1905	29.12.1905	Bekrachtiging van de overeenkomst die de grenzen vaststelt tussen de Belgische gemeenten Rièzes en l'Escaillère en de Franse gemeenten Regniowez en La-Neuville-aux-Tourneurs
Sautin	10. 4.1914	16. 4.1914	Gemeente ontstaan door afscheiding van Sivry
Seloignes	27. 5.1837	7. 6.1837	Wijziging van de grenzen met Chimay
	10. 8.1903	19. 8.1903	Afstand van een gebiedsdeel tot oprichting van Forge-Philippe
Sivry	10. 4.1914	16. 4.1914	Afstand van een gebiedsdeel tot oprichting van Sautin

#### ADMINISTRATIEF ARRONDISSEMENT DOORNIK

	8.11.1962	22.11.1962	Aanhechting van de gemeenten Orroir, Amougies en Rozenaken, die behoorden tot het arrondissement Oudenaarde (provincie Oost-Vlaanderen)
	17. 7.1970	11. 8.1970	Afscheiding van de gemeente Wattripont door samenvoeging van Wattripont en Arc-Ainières tot de nieuwe gemeente Arc-Wattripont (arrondissement Aat)
Antoing	27. 5.1870	29. 5.1870	Aanhechting van een gebiedsdeel van Bruyelle en Calonne
Blaton	18. 7.1877	21. 7.1877	Wijziging van de grenzen met Grandglise
	26. 8.1907	7. 9.1907	Afstand van een gebiedsdeel tot oprichting van Bon-Secours
	2. 7.1964	11. 7.1964	Afstand van een gebiedsdeel aan Bernissart (arr. Aat)
			Aanhechting van een gebiedsdeel van Harchies (arr. Aat) dat opgeheven wordt
Bon-Secours	26. 8.1907	7. 9.1907	Gemeente ontstaan door afscheiding van Blaton en Péruwelz
Bruyelle	27. 5.1870	29. 5.1870	Afstand van een gebiedsdeel aan Antoing



Gemeenten	Wetten	Staatsblad	Wijzigingen
Calonne	27. 5.1870	29. 5.1870	Afstand van een gebiedsdeel aan Antoing
Celles	13. 6.1836	16. 6.1836	Afstand van een gebiedsdeel tot oprichting van Molenbaix
Hérinnes	14. 6.1873	18. 6.1873	Wijziging van de grenzen met Pecq
La Glanerie	2. 7.1887	13. 7.1887	Gemeente ontstaan door afscheiding van Rumes
Molenbaix	13. 6.1836	16. 6.1836	Gemeente ontstaan door afscheiding van Celles
Pecq	14. 6.1873	18. 6.1873	Wijziging van de grenzen met Hérinnes
Péruwelz	26. 8.1907	7. 9.1907	Afstand van een gebiedsdeel tot oprichting van Bon-Secours
Rumes	7. 5.1866	9. 5.1866	Afstand van een gebiedsdeel aan Taintignies
	2. 7.1887	13. 7.1887	Afstand van een gebiedsdeel tot oprichting van La Glanerie
Taintignies	7. 5.1866	9. 5.1866	Aanhechting van een gebiedsdeel van Rumes
Wattripont	17. 7.1970	11. 8.1970	Gemeente opgeheven door samenvoeging van Arc-Ainières (arr. Aat) en Wattripont tot de nieuwe gemeente Arc-Wattripont (arr. Aat)

**PROVINCIE LUIK**

**ADMINISTRATIEF ARRONDISSEMENT HOEI**

	1. 5.1848	3. 5.1848	Afscheiding van de gemeenten Basse-Bodeux, Bra, Chevron, Fosse, Francorchamps, La Gleize, Lierneux, Rahier, Stoumont, Wanne en gevoegd bij het arrondissement Verviers
	17. 7.1970	11. 8.1970	Afscheiding van de gemeenten Borlez en Les Waleffes door samenvoeging van Borlez, Les Waleffes en Celles (arrondissement Borgworm) tot de nieuwe gemeente Faimies (arr. Borgworm)
Amay	26. 9.1842	5.10.1842	Afstand van een gebiedsdeel tot oprichting van Ombret-Rawsa
Borlez	17. 7.1970	11. 8.1970	Gemeente opgeheven door samenvoeging van Borlez, Les Waleffes en Celles (arr. Borgworm) tot de nieuwe gemeente Faimies (arr. Borgworm)
Clavier	13. 6.1836	16. 6.1836	Wijziging van de grenzen met Bonsin (prov. Namen)
Couthuin	9. 6.1937	14-15. 6.1937	Wijziging van de grenzen met Landenne en Seilles
Ellemelle	29.12.1848	31.12.1848	Wijziging van de grenzen met Seny en Warzée
Hody	9. 6.1884	1. 7.1884	Afstand van een gebiedsdeel tot oprichting van Poulseur
Landenne	9. 6.1937	14-15. 6.1937	Wijziging van de grenzen met Couthuin en Seilles
Les Waleffes	17. 7.1970	11. 8.1970	Gemeente opgeheven door samenvoeging van Borlez, Les Waleffes en Celles (arr. Borgworm) tot de nieuwe gemeente Faimies (arr. Borgworm)
Linchet	22. 7.1952	15. 8.1952	Gemeente opgeheven door samenvoeging van Linchet met Modave
Modave	22. 7.1952	15. 8.1952	Gemeente ontstaan door samenvoeging van Linchet en Modave
Neuville-sous-Huy	22. 7.1952	14. 8.1952	Gemeente opgeheven door samenvoeging van Neuville-sous-Huy met Tihange
Ombret-Rawsa	26. 9.1842	5.10.1842	Gemeente ontstaan door afscheiding van Amay
Oteppe	22. 7.1952	15. 8.1952	Gemeente ontstaan door samenvoeging van Oteppe en Vissoul
Poulseur	9. 6.1884	1. 7.1884	Gemeente ontstaan door afscheiding van Hody
Seilles	9. 6.1937	14-15. 6.1937	Wijziging van de grenzen met Couthuin en Landenne
Seny	29.12.1848	31.12.1848	Wijziging van de grenzen met Ellemelle en Warzée
Tihange	22. 7.1952	14. 8.1952	Gemeente ontstaan door samenvoeging van Neuville-sous-Huy met Tihange
Vissoul	22. 7.1952	15. 8.1952	Gemeente opgeheven door samenvoeging van Oteppe en Vissoul
Warzée	29.12.1848	31.12.1848	Wijziging van de grenzen met Ellemelle en Seny

**ADMINISTRATIEF ARRONDISSEMENT LUIK**

	8.11.1962	22.11.1962	Afscheiding van de gemeenten Moelingen en 's Gravenvoeren, die gevoegd worden bij het arrondissement Tongeren in de provincie Limburg
	8.11.1962	22.11.1962	Aanhechting van de gemeenten Bitsingen, Eben-Emael, Ternaaien, Rukkelingen-aan-de-Jeker, Wonck die behoorden tot het arrondissement Tongeren (provincie Limburg)
	2. 7.1964	11. 7.1964	Afscheiding van de gemeenten Roloux en Voroux-Goreux door samenvoeging van Roloux, Voroux-Goreux, en Freloux, Noville, Fexhe-le-Haut-Clocher (arrondissement Borgworm)
Alleur	17. 7.1970	11. 8.1970	Gemeente ontstaan door samenvoeging van Alleur en Xhendremael
Angleur	9. 4.1900	11. 4.1900	Wijziging van de grenzen met Luik
Ans	21.12.1874	25.12.1874	Afstand van een gebiedsdeel tot oprichting van Glain
Awirs	10. 7.1934	14. 7.1934	Aanhechting van een gebiedsdeel van Horion-Hozémont
	6. 7.1964	11. 7.1964	Gemeente ontstaan door samenvoeging van Awirs en Gleixhe
Aywaille	17. 6.1836	18. 6.1836	Aanhechting van een gebiedsdeel van Sprimont

Gemeenten	Wetten	Staatsblad	Wijzigingen
	21. 5.1886	29. 5.1886	Afstand van een gebiedsdeel tot oprichting van Rouvreur
	17.11.1919	24. 1.1920	Afstand van een gebiedsdeel tot oprichting van Sougné-Remouchamps
Barchon	16. 4.1878	17. 4.1878	Gemeente ontstaan door afscheiding van Cheratte
Boirs	7. 5.1866	9. 5.1866	Gemeente ontstaan door afscheiding van Glaaien en Houtain-Saint-Siméon
Bressoux	1. 7.1871	4. 7.1871	Gemeente ontstaan door afscheiding van Grivegnée
	16. 8.1927	19. 8.1927	Afstand van een gedeelte van het grondgebied aan Luik
Cheratte	16. 4.1878	17. 4.1878	Afstand van een gebiedsdeel tot oprichting van Barchon
Chokier	31. 7.1885	12. 8.1885	Aanhechting van een gebiedsdeel van Horion-Hozémont
	26. 3.1969	29. 3.1969	Gemeente opgeheven door samenvoeging van Chokier met Flémalle-Haute
Dolembreux	31. 7.1879	2. 8.1879	Gemeente ontstaan door afscheiding van Sprimont
Esneux	30. 9.1842	11.10.1842	Wijziging van de grenzen met Ougrée
	31. 7.1879	2. 8.1879	Wijziging van de grenzen met Sprimont
Evegnée	9. 6.1949	29. 6.1949	Gemeente opgeheven door samenvoeging van Evegnée en Tignée tot de nieuwe gemeente Evegnée-Tignée
Evegnée-Tignée	9. 6.1949	29. 6.1949	Gemeente opgericht door samenvoeging van Evegnée en Tignée
Flémalle-Grande	14.12.1896	18.12.1896	Afstand van een gebiedsdeel aan Mons
Flémalle-Haute	26. 3.1969	29. 3.1969	Gemeente ontstaan door samenvoeging van Chokier en Flémalle-Haute
Glain	21.12.1874	25.12.1874	Gemeente ontstaan door afscheiding van Ans
Gleixhe	6. 7.1964	11. 7.1964	Gemeente opgeheven door samenvoeging van Awirs en Gleixhe
Glaaien	31.12.1851	7. 1.1852	Wijziging van de grenzen met Rukkelingen-aan-de-Jeker
	7. 5.1866	9. 5.1866	Afstand van een gebiedsdeel tot oprichting van Boirs
	8.11.1962	22.11.1962	Aanhechting van het gehucht Haut-Vinâve dat behoorde aan de gemeente Sluizen (arr. Tongeren)
Grâce-Berleur	24. 8.1846	28. 8.1846	Gemeente ontstaan door afscheiding van Montegnée
	10. 7.1970	4. 8.1970	Gemeente opgeheven door samenvoeging van Grâce-Berleur en Hollogne-aux-Pierres tot de nieuwe gemeente Grâce-Hollogne
Grâce-Hollogne	10. 7.1970	4. 8.1970	Gemeente opgericht door samenvoeging van Grâce-Berleur en Hollogne-aux-Pierres
Grivegnée	9. 3.1855	11. 3.1855	Wijziging van de grenzen met Luik
	1. 7.1871	4. 7.1871	Afstand van een gebiedsdeel tot oprichting van Bressoux
	2. 9.1922	16. 9.1922	Wijziging van de grenzen met Luik
Herstal	9. 3.1855	11. 3.1855	Wijziging van de grenzen met Luik
	16. 8.1927	19. 8.1927	Afstand van een gebiedsdeel aan Luik, Jupille en Wandre
	19. 5.1939	19. 5.1939	Wijziging van de grenzen met Luik
Hollogne-aux-Pierres	10. 4.1890	16. 7.1890	Aanhechting van een gebiedsdeel van Mons
	10. 7.1970	4. 8.1970	Gemeente opgeheven door samenvoeging van Grâce-Berleur en Hollogne-aux-Pierres tot de nieuwe gemeente Grâce-Hollogne
Horion-Hozémont	31. 7.1885	12. 8.1885	Afstand van een gebiedsdeel aan Chokier
	10. 7.1934	14. 7.1934	Afstand van een gebiedsdeel aan Awirs
Houtain-Saint-Siméon	7. 5.1866	9. 5.1866	Afstand van een gebiedsdeel tot oprichting van Boirs
Jupille	9. 3.1855	11. 3.1855	Wijziging van de grenzen met Luik
	16. 8.1927	19. 8.1927	Aanhechting van een gebiedsdeel van Herstal
			Afstand van een gebiedsdeel aan Luik
Luik	9. 3.1855	11. 3.1855	Wijziging van de grenzen met Herstal, Grivegnée en Jupille
	9. 4.1900	11. 4.1900	Wijziging van de grenzen met Angleur
	2. 9.1922	16. 9.1922	Wijziging van de grenzen met Grivegnée
	16. 8.1927	19. 8.1927	Aanhechting van een gebiedsdeel van Bressoux, Jupille, Herstal en Wandre
	19. 5.1939	19. 5.1939	Wijziging van de grenzen met Herstal
Louveigné	11. 3.1854	14. 3.1854	Wijziging van de grenzen met Sprimont
Mons	10. 4.1890	16. 7.1890	Afstand van een gebiedsdeel aan Hollogne-aux-Pierres
	14.12.1896	18.12.1896	Aanhechting van een gebiedsdeel van Flémalle-Grande
Montegnée	24. 8.1846	28. 8.1846	Afstand van een gebiedsdeel tot oprichting van Grâce-Berleur
Othée	8.11.1962	22.11.1962	Aanhechting van het gehucht Al Savate dat behoorde aan de gemeente Rutten (arr. Tongeren)
			Afstand van een gebiedsdeel aan de gemeente Rutten (arr. Tongeren)
Ougrée	30. 9.1842	11.10.1842	Wijziging van de grenzen met Esneux
	5. 8.1960	17. 9.1960	Afstand van een gebiedsdeel aan Tilleur
Paifve	2. 3.1846	5. 3.1846	Wijziging van de grenzen met Nerem (arr. Tongeren)
Roloux	2. 7.1964	11. 7.1964	Gemeente opgeheven door samenvoeging van Roloux, Voroux-Goreux en Fexhe-le- Haut-Clocher, Freloux, Noville (arr. Borgworm)
Rouvreur	21. 5.1886	29. 5.1886	Gemeente ontstaan door afscheiding van Aywaille en Sprimont
Saint-Nicolas	5. 8.1960	17. 9.1960	Afstand van een gebiedsdeel aan Tilleur
Sougné-Remouchamps	17.11.1919	24. 1.1920	Gemeente ontstaan door afscheiding van Aywaille

Gemeenten	Wetten	Staatsblad	Wijzigingen
Sprimont	17. 6.1836	18. 6.1836	Afstand van een gebiedsdeel aan Aywaille
	11. 3.1854	14. 3.1854	Wijziging van de grenzen met Louveigné
	31. 7.1879	2. 8.1879	Afstand van een gebiedsdeel tot oprichting van Dolembreux Wijziging van de grenzen met Esneux
Tigné	21. 5.1886	29. 5.1886	Afstand van een gebiedsdeel tot oprichting van Rouvreur
	9. 6.1949	29. 6.1949	Gemeente opgeheven door samenvoeging van Evegnée en Tigné tot de nieuwe gemeente Evegnée-Tigné
Tilleur	5. 8.1960	17. 9.1960	Aanhechting van een gebiedsdeel van Ougrée en Saint-Nicolas
Voroux-Goreux	2. 7.1964	11. 7.1964	Gemeente opgeheven door samenvoeging van Roloux, Voroux-Goreux en Fexhe-le- Haut-Clocher, Freloux, Noville (arr. Borgworm)
Wandre	16. 8.1927	19. 8.1927	Aanhechting van een gebiedsdeel van Herstal Afstand van een gebiedsdeel aan Luik
Xhendremael	17. 7.1970	11. 8.1970	Gemeente opgeheven door samenvoeging van Alleur en Xhendremael

ADMINISTRATIEF ARRONDISSEMENT VERVIERS

	1. 5.1848	3. 5.1848	Aanhechting van de gemeenten Basse-Bodeux, Bra, Chevron, Fosse, Francorchamps, La Gleize, Lierneux, Rahier, Stoumont, Wanne, die behoorden tot het arrondissement Hoei
	6. 3.1925	7. 3.1925	Aanhechting aan het Belgisch grondgebied krachtens het Verdrag van Versailles van de Duitse gemeenten: Amblève, Bellevaux-Ligneuville, Bevercé, Büllingen, Bütgenbach, Crombach, Elsenborn, Eupen, Eynatten, Faymonville, Hauset, Heppenbach, Her- genrath, Kettenis, Lommersweiler, Lontzen, Malmédy, Manderfeld, Meyerode, Neu-Moresnet, Raeren, Recht, Reuland, Robertville, Rocherath, Sankt-Vith, Schoen- berg, Thommen, Weismes, Waihorn
	8.11.1962	22.11.1962	Afscheiding van de gemeenten Sint-Martens-Voeren, Sint-Pieters-Voeren, Remersdaal, Teuven en gevoegd bij het arrondissement Tongeren (provincie Limburg)
Andrimont	29. 2.1860	4. 3.1860	Wijziging van de grenzen met Dison
Baelen	8. 4.1879	16. 4.1879	Afstand van een gebiedsdeel aan Limburg
Battice	27. 2.1869	28. 2.1869	Afstand van een gebiedsdeel tot oprichting van Chaineux
Chaineux	27. 2.1869	28. 2.1869	Gemeente ontstaan door afscheiding van Battice
Cornesse	10. 4.1869	11. 4.1869	Wijziging van de grenzen met Wegnez
	2. 7.1964	11. 7.1964	Gemeente opgeheven door samenvoeging van Cornesse met Pepinster
Dison	29. 2.1860	4. 3.1860	Wijziging van de grenzen met Andrimont
Fosse	17. 7.1970	11. 8.1970	Gemeente opgeheven door samenvoeging van Fosse en Wanne tot de nieuwe gemeente Trois-Ponts
Francorchamps	22. 7.1952	15. 8.1952	Aanhechting van een gebiedsdeel van La Gleize
Gulke (Goè)	6. 3.1891	13. 3.1891	Wijziging van de grenzen met Limbourg
Heusy	31.12.1837	12. 1.1838	Gemeente ontstaan door splitsing van Stembert-Heusy
	3. 5.1904	6. 5.1904	Wijziging van de grenzen met Verviers
	17. 7.1970	11. 8.1970	Gebiedsuitwisseling met Verviers
Hodimont	22. 7.1930	14. 8.1930	Gemeente opgeheven door samenvoeging van Hodimont met Verviers
Homburg	9.12.1852	12.12.1852	Afstand van een gebiedsdeel tot oprichting van Remersdaal
Jalhay	18. 6.1842	21. 6.1842	Wijziging van de grenzen met Limbourg
Kelmis	15. 9.1919	17.10.1919	Voorheen neutraal grondgebied van Moresnet dat aangehecht wordt aan het Belgisch grondgebied onder de benaming Kelmis
La Gleize	22. 7.1952	15. 8.1952	Afstand van een gebiedsdeel aan Francorchamps
Limbourg	18. 6.1842	21. 6.1842	Wijziging van de grenzen met Jalhay
	8. 4.1879	16. 4.1879	Aanhechting van een gebiedsdeel van Baelen
	6. 3.1891	13. 3.1891	Wijziging van de grenzen met Gulke (Goè)
Pepinster	29.12.1848	31.12.1848	Gemeente ontstaan door afscheiding van Theux
	2. 7.1964	11. 7.1964	Gemeente ontstaan door samenvoeging van Pepinster en Cornesse
Remersdaal	9.12.1852	12.12.1852	Gemeente ontstaan door afscheiding van Homburg
Sippenaeken	30. 9.1842	11.10.1842	Gemeente ontstaan door afscheiding van Teuven
Spa	22. 7.1930	21. 8.1930	Aanhechting van een gebiedsdeel van Theux
Stembert	31.12.1837	12. 1.1838	Gemeente ontstaan door splitsing van Stembert-Heusy
	30. 6.1956	24-25. 9.1956	Afstand van een gebiedsdeel van Verviers
Stembert-Heusy	31.12.1837	12. 1.1838	Gemeente opgeheven en oprichting van Heusy en Stembert als afzonderlijke gemeenten
Teuven	30. 9.1842	11.10.1842	Afstand van een gebiedsdeel tot oprichting van Sippenaeken
Theux	29.12.1848	31.12.1848	Afstand van een gebiedsdeel tot oprichting van Pepinster
	22. 7.1930	21. 8.1930	Afstand van een gebiedsdeel aan Spa

Gemeenten	Wetten	Staatsblad	Wijzigingen
Trois-Ponts	17. 7.1970	11. 8.1970	Gemeente ontstaan door samenvoeging van Fosse en Wanne
Verviers	3. 5.1904	6. 5.1904	Wijziging van de grenzen met Heusy
	22. 7.1930	14. 8.1930	Aanhechting van de gemeente Hodimont
	30. 6.1956	24-25. 9.1956	Aanhechting van een gebiedsdeel van Stembert
	17. 7.1970	11. 8.1970	Gebiedsuitwisseling met Heusy
Wanne	17. 7.1970	11. 8.1970	Gemeente opgeheven door samenvoeging van Fosse en Wanne tot de nieuwe gemeente Trois-Ponts
Wegnez	10. 4.1869	11. 4.1869	Wijziging van de grenzen met Cornesse

ADMINISTRATIEF ARRONDISSEMENT BORGWORM

	8.11.1962	22.11.1962	Afscheiding van de gemeenten Attenhoven, Eliksem, Laar, Landen, Neerhespen, Neerlanden, Neerwinden, Overhespen, Overwinden, Rumsdorp, Waasmont, Walsbets, Walshoutem, Wange, Wezeren, gevoegd bij het arrondissement Leuven (provincie Brabant)
	8.11.1962	22.11.1962	Aanhechting van de gemeente Corswarem die behoorde tot het arrondissement Hasselt (provincie Limburg) en van de gemeente Wouteringen die behoorde tot het arrondissement Tongeren (provincie Limburg)
	2. 7.1964	11. 7.1964	Aanhechting van de gemeenten Roloux en Voroux-Goreux (arrondissement Luik) door samenvoeging van Roloux, Voroux-Goreux en Freloux, Noville, Fexhe-le-Haut-Clocher
	17. 7.1970	11. 8.1970	Aanhechting van de gemeenten Borlez en Les Waleffes (arrondissement Hoei) door samenvoeging van Borlez, Les Waleffes en Celles tot de nieuwe gemeente Faimés
Abolens	9. 8.1881	10. 8.1881	Gemeente ontstaan door afscheiding van Lens-Saint-Remy
	17. 7.1970	11. 8.1970	Gemeente opgeheven door samenvoeging van Abolens, Avernas-le-Bauduin, Bertrée, Blehen, Cras-Avernas, Crehen, Lens-Saint-Remy, Poucet, Villers-le-Peuplier en Hannuit
Avernas-le-Bauduin	17. 7.1970	11. 8.1970	Gemeente opgeheven door samenvoeging van Abolens, Avernas-le-Bauduin, Bertrée, Blehen, Cras-Avernas, Crehen, Lens-Saint-Remy, Poucet, Villers-le-Peuplier en Hannuit
Bergilers	2. 7.1964	11. 7.1964	Gemeente opgeheven door samenvoeging van Bergilers, Grandville, Lens-sur-Geer, Wouteringen en Oerle
			Afstand van een gebiedsdeel aan Pousset
Bertrée	17. 7.1970	11. 8.1970	Gemeente opgeheven door samenvoeging van Abolens, Avernas-le-Bauduin, Bertrée, Blehen, Cras-Avernas, Crehen, Lens-Saint-Remy, Poucet, Villers-le-Peuplier en Hannuit
Bettenhoven	17. 7.1970	11. 8.1970	Gemeente opgeheven door samenvoeging van Bettenhoven, Bleret, Bovenistier, Grand-Axhe, Lantremange, Liek en Borgworm
Blehen	20. 6.1896	22-23. 6.1896	Gemeente ontstaan door afscheiding van Lens-Saint-Remy
	17. 7.1970	11. 8.1970	Gemeente opgeheven door samenvoeging van Abolens, Avernas-le-Bauduin, Bertrée, Blehen, Cras-Avernas, Crehen, Lens-Saint-Remy, Poucet, Villers-le-Peuplier en Hannuit
Bleret	17. 7.1970	11. 8.1970	Gemeente opgeheven door samenvoeging van Bettenhoven, Bleret, Bovenistier, Grand-Axhe, Lantremange, Liek en Borgworm
Bovenistier	17. 7.1970	11. 8.1970	Gemeente opgeheven door samenvoeging van Bettenhoven, Bleret, Bovenistier, Grand-Axhe, Lantremange, Liek en Borgworm
Celles	17. 7.1970	11. 8.1970	Gemeente opgeheven door samenvoeging van Celles en Borlez, Les Waleffes (arr. Hoei) tot de nieuwe gemeente Faimés
Cras-Avernas	8.11.1962	22.11.1962	Aanhechting van het gehucht La Bosquée dat behoorde aan de gemeente Montenaken (arr. Hasselt)
	17. 7.1970	11. 8.1970	Gemeente opgeheven door samenvoeging van Abolens, Avernas-le-Bauduin, Bertrée, Blehen, Cras-Avernas, Crehen, Lens-Saint-Remy, Poucet, Villers-le-Peuplier en Hannuit
Crehen	17. 7.1970	11. 8.1970	Gemeente opgeheven door samenvoeging van Abolens, Avernas-le-Bauduin, Bertrée, Blehen, Cras-Avernas, Crehen, Lens-Saint-Remy, Poucet, Villers-le-Peuplier en Hannuit
Crisnée	2. 7.1964	11. 7.1964	Gemeente ontstaan door samenvoeging van Crisnée, Fize-le-Marsal, Kemexhe, Odeur, Thys
			Aanhechting van een gebiedsdeel van Momalle
Faimés	17. 7.1970	11. 8.1970	Gemeente opgericht door samenvoeging van Borlez (arr. Hoei), Celles, Les Waleffes (arr. Hoei)

Gemeenten	Wetten	Staatsblad	Wijzigingen
Fexhe-le-Haut-Clocher	2. 7.1964	11. 7.1964	Gemeente ontstaan door samenvoeging van Fexhe-le-Haut-Clocher, Freloux, Noville, Roloux (arr. Luik), Voroux-Goreux (arr. Luik) Aanhechting van een gebiedsdeel van Kemexhe
Fize-le-Marsal	21. 4.1874 2. 7.1964	22. 4.1874 11. 7.1964	Wijziging van de grenzen met Thys Gemeente opgeheven door samenvoeging van Crisnée, Fize-le-Marsal, Kemexhe, Odeur en Thys Afstand van een gebiedsdeel aan Momalle
Freloux	2. 7.1964	11. 7.1964	Gemeente opgeheven door samenvoeging van Freloux, Noville, Roloux (arr. Luik), Voroux-Goreux (arr. Luik) en Fexhe-le-Haut-Clocher
Grand-Axhe	17. 7.1970	11. 8.1970	Gemeente opgeheven door samenvoeging van Bettenhoven, Bleret, Bovenistier, Grand-Axhe, Lantremange, Liek en Borgworm
Grand-Hallet	2. 7.1964	11. 7.1964	Gemeente ontstaan door samenvoeging van Petit-Hallet, Grand-Hallet en Wansin Afstand van een gebiedsdeel aan Hannuit
Grandville	2. 7.1964	11. 7.1964	Gemeente opgeheven door samenvoeging van Bergilers, Grandville, Lens-sur-Geer, Wouteringen en Oerle
Hannuit	2. 7.1964 17. 7.1970	11. 7.1964 11. 8.1970	Aanhechting van een gebiedsdeel van Grand-Hallet Gemeente ontstaan door samenvoeging van Abolens, Avernas-le-Bauduin, Bertrée, Blehen, Cras-Avernas, Crehen, Hannuit, Lens-Saint-Remy, Poucet, Villers-le-Peuplier
Hodeige	2. 7.1964	11. 7.1964	Afstand van een gebiedsdeel aan Oerle
Kemexhe	2. 7.1964	11. 7.1964	Gemeente opgeheven door samenvoeging van Crisnée, Fize-le-Marsal, Kemexhe, Odeur en Thys Afstand van een gebiedsdeel aan Fexhe-le-Haut-Clocher en aan Momalle
Lamine	17. 7.1970	11. 8.1970	Gemeente opgeheven door samenvoeging van Lamine en Remicourt
Lantremange	17. 7.1970	11. 8.1970	Gemeente opgeheven door samenvoeging van Bettenhoven, Bleret, Bovenistier, Grand-Axhe, Lantremange, Liek en Borgworm
Lens-Saint-Remy	9. 8.1881 20. 6.1896 17. 7.1970	10. 8.1881 22-23. 6.1896 11. 8.1970	Afstand van een gebiedsdeel tot oprichting van Abolens Afstand van een gebiedsdeel tot oprichting van Blehen Gemeente opgeheven door samenvoeging van Abolens, Avernas-le-Bauduin, Bertrée, Blehen, Cras-Avernas, Crehen, Lens-Saint-Remy, Poucet, Villers-le-Peuplier en Hannuit
Lens-sur-Geer	2. 7.1964	11. 7.1964	Gemeente opgeheven door samenvoeging van Bergilers, Grandville, Lens-sur-Geer, Wouteringen en Oerle
Momalle	2. 7.1964	11. 7.1964	Afstand van een gebiedsdeel aan Crisnée Aanhechting van een gebiedsdeel van Fize-le-Marsal, Kemexhe, Noville
Noville	2. 7.1964	11. 7.1964	Gemeente opgeheven door samenvoeging van Freloux, Noville, Roloux (arr. Luik), Voroux-Goreux (arr. Luik) en Fexhe-le-Haut-Clocher Afstand van een gebiedsdeel aan Momalle
Odeur	2. 7.1964	11. 7.1964	Gemeente opgeheven door samenvoeging van Crisnée, Fize-le-Marsal, Kemexhe, Odeur et Thys
Liek	17. 7.1970	11. 8.1970	Gemeente opgeheven door samenvoeging van Bettenhoven, Bleret, Bovenistier, Grand-Axhe, Lantremange, Liek en Borgworm
Oerle	2. 7.1964	11. 7.1964	Gemeente ontstaan door samenvoeging van Bergilers, Grandville, Lens-sur-Geer, Oerle en Wouteringen Aanhechting van een gebiedsdeel van Thys dat het gehucht Le Brouck omvat, en van Hodeige
Wouteringen	2. 7.1964	11. 7.1964	Gemeente opgeheven door samenvoeging van Bergilers, Grandville, Lens-sur-Geer, Wouteringen en Oerle
Petit-Hallet	2. 7.1964	11. 7.1964	Gemeente opgeheven door samenvoeging van Grand-Hallet, Petit-Hallet en Wansin
Poucet	17. 7.1970	11. 8.1970	Gemeente opgeheven door samenvoeging van Abolens, Avernas-le-Bauduin, Bertrée, Blehen, Cras-Avernas, Crehen, Lens-Saint-Remy, Poucet, Villers-le-Peuplier en Hannuit
Pousset	2. 7.1964	11. 7.1964	Aanhechting van een gebiedsdeel van Bergilers
Remicourt	17. 7.1970	11. 8.1970	Gemeente ontstaan door samenvoeging van Lamine en Remicourt
Thys	21. 4.1874 2. 7.1964	22. 4.1874 11. 7.1964	Wijziging van de grenzen met Fize-le-Marsal Gemeente opgeheven door samenvoeging van Crisnée, Fize-le-Marsal, Kemexhe, Odeur en Thys Afstand van een gebiedsdeel, dat het gehucht Le Brouck omvat, aan Oerle
Villers-le-Peuplier	17. 7.1970	11. 8.1970	Gemeente opgeheven door samenvoeging van Abolens, Avernas-le-Bauduin, Bertrée, Blehen, Cras-Avernas, Crehen, Lens-Saint-Remy, Poucet, Villers-le-Peuplier en Hannuit
Waisbets	9. 5.1898	11. 5.1898	Wijziging van de grenzen met Wezeren

Gemeenten	Wetten	Staatsblad	Wijzigingen
Wansin	2. 7.1964	11. 7.1964	Gemeente opgeheven door samenvoeging van Grand-Hallet, Petit-Hallet en Wansin
Borgworm	17. 7.1970	11. 8.1970	Gemeente ontstaan door samenvoeging van Bettenhoven, Bleret, Bovenistier, Grand-Axhe, Lantremange, Liek, Borgworm
Wezeren	9. 5.1898	11. 5.1898	Wijziging van de grenzen met Walsbets

PROVINCIE LIMBURG

ADMINISTRATIEF ARRONDISSEMENT HASSELT

	8.11.1962	22.11.1962	Afscheiding van de gemeente Corswarem en gevoegd bij het arrondissement Borgworm in de provincie Luik
	17. 7.1970	11. 8.1970	Afscheiding van de gemeente Neerglabbeek door samenvoeging van Neerglabbeek en Gruitrode (arrondissement Maaseik)
	17. 7.1970	11. 8.1970	Aanhechting van de gemeente Klein-Gelmen (arrondissement Tongeren) door samenvoeging van Klein-Gelmen en Gelinden, Engelmanshoven, Groot-Gelmen tot de nieuwe gemeente Gelmen
Aalst	17. 7.1970	11. 8.1970	Gemeente opgeheven door samenvoeging van Brustem, Aalst en Ordingen Afstand van een gebiedsdeel aan Sint-Truiden Aanhechting van een gebiedsdeel van Engelmanshoven
As	17. 7.1970	11. 8.1970	Gemeente ontstaan door samenvoeging van As en Niel-bij-As Gebiedsuitwisseling met Mechelen-aan-de-Maas (arr. Tongeren)
Berbroek	17. 7.1970	11. 8.1970	Gemeente opgeheven door samenvoeging van Schulen en Berbroek Gebiedsuitwisseling met Herk-de-Stad
Beringen	31. 5.1853	4. 6.1853	Aanhechting van de enclaves die zich op haar grondgebied bevinden en toebehoorden aan Paal en Koersel Afstand aan Koersel van de enclave die Beringen er bezat
Beverlo	4. 6.1850	6. 6.1850	Afstand van gebiedsdelen tot oprichting van Heppen en Leopoldsburg
Binderveld	17. 7.1970	11. 8.1970	Gemeente opgeheven door samenvoeging van Nieuwerkerken en Binderveld
Boekhout	17. 7.1970	11. 8.1970	Gemeente opgeheven door samenvoeging van Jeuk en Boekhout
Borlo	17. 7.1970	11. 8.1970	Gemeente ontstaan door samenvoeging van Borlo, Buvingen, Kerkom-bij-Sint-Truiden, Mielen-boven-Aalst en Muizen Afstand van een gebiedsdeel aan Montenaken
Brustem	17. 7.1970	11. 8.1970	Gemeente ontstaan door samenvoeging van Brustem, Aalst en Ordingen Afstand van een gebiedsdeel aan Sint-Truiden, aan Zeperen (deel van de enclave Brustem, gehucht Terstock) aan Kozen (deel van de enclave Brustem, gehucht Kortebos) Aanhechting van een gebiedsdeel van Groot-Gelmen
Buvingen	17. 7.1970	11. 8.1970	Gemeente opgeheven door samenvoeging van Borlo, Buvingen, Kerkom-bij-Sint-Truiden, Mielen-boven-Aalst en Muizen
Donk	17. 7.1970	11. 8.1970	Gemeente opgeheven door samenvoeging van Herk-de-Stad en Donk Aanhechting van een gebiedsdeel van Schulen
Duras	17. 7.1970	11. 8.1970	Gemeente ontstaan door samenvoeging van Duras, Gorsem, Runkelen en Wilderen
Engelmanshoven	17. 7.1970	11. 8.1970	Gemeente opgeheven door samenvoeging van Groot-Gelmen, Engelmanshoven, Klein-Gelmen (arr. Tongeren) en Gelinden Afstand van een gebiedsdeel aan Aalst dat opgeheven wordt
Gelinden	17. 7.1970	11. 8.1970	Gemeente opgeheven door samenvoeging van Groot-Gelmen, Klein-Gelmen (arr. Tongeren), Engelmanshoven en Gelinden tot de nieuwe gemeente Gelmen
Gelmen	17. 7.1970	11. 8.1970	Gemeente ontstaan door samenvoeging van Groot-Gelmen, Engelmanshoven, Gelinden en Klein-Gelmen (arr. Tongeren) tot de nieuwe gemeente Gelmen Afstand van een gebiedsdeel aan Brustem en Aalst
Gingelom	17. 7.1970	11. 8.1970	Gemeente ontstaan door samenvoeging van Gingelom en Niel-bij-Sint-Truiden
Gorsem	12. 3.1954	17. 4.1954	Afstand van het gehucht Schelfheide aan Nieuwerkerken
	17. 7.1970	11. 8.1970	Gemeente opgeheven door samenvoeging van Duras, Gorsem, Runkelen en Wilderen
Groot-Gelmen	17. 7.1970	11. 8.1970	Gemeente opgeheven door samenvoeging van Groot-Gelmen, Gelinden, Engelmanshoven en Klein-Gelmen (arr. Tongeren) tot de nieuwe gemeente Gelmen Afstand van een gebiedsdeel aan Brustem
Halen	30. 3.1866	8. 4.1866	Afstand van een gebiedsdeel tot oprichting van Loksbergen
	2. 7.1964	11. 7.1964	Gemeente ontstaan door samenvoeging van Halen en Loksbergen
Halmaal	17. 7.1970	11. 8.1970	Gemeente opgeheven door samenvoeging van Sint-Truiden en Halmaal Aanhechting van een gebiedsdeel Overhalmaal van Halle-Booienhoven (arr. Leuven)

Gemeenten	Wetten	Staatsblad	Wijzigingen
Heppen	4. 6.1850	6. 6.1850	Gemeente ontstaan door afscheiding van Beverlo
Herk-de-Stad	17. 7.1970	11. 8.1970	Gemeente ontstaan door samenvoeging van Herk-de-Stad en Donk Gebiedsuitwisseling met Berbroek en Schulen
Jeuk	17. 7.1970	11. 8.1970	Gemeente ontstaan door samenvoeging van Jeuk en Boekhout
Kerkom-bij-St-Truiden	17. 7.1970	11. 8.1970	Gemeente opgeheven door samenvoeging van Borlo, Buvingen, Kerkom-bij-Sint-Truiden, Mielen-boven-Aalst en Muizen Afstand van een gebiedsdeel aan Sint-Truiden
Kermt	17. 7.1970	11. 8.1970	Gemeente ontstaan door samenvoeging van Kermt en Spalbeek
Koersel	31. 5.1853	4. 6.1853	Aanhechting van de enclave die zich op haar grondgebied bevindt en toebehoorde aan Beringen Afstand aan Beringen van de enclave die Koersel er bezat
Kortijs	17. 7.1970	11. 8.1970	Gemeente opgeheven door samenvoeging van Montenaken, Kortijs en Vorsen
Kozen	17. 7.1970	11. 8.1970	Gemeente ontstaan door samenvoeging van Kozen en Wijer Aanhechting van een gebiedsdeel van Brustem (deel van de enclave Brustem, gehucht van Kortembos)
Kuringen	17. 7.1970	11. 8.1970	Gemeente ontstaan door samenvoeging van Kuringen en Stokrooie
Leopoldsburg	4. 6.1850	6. 6.1850	Gemeente ontstaan door afscheiding van Beverlo
Loksbergen	30. 3.1866	8. 4.1866	Gemeente ontstaan door afscheiding van Halen
	2. 7.1964	11. 7.1964	Gemeente opgeheven door samenvoeging van Halen en Loksbergen
Mielen-boven-Aalst	17. 7.1970	11. 8.1970	Gemeente opgeheven door samenvoeging van Borlo, Buvingen, Mielen-boven-Aalst, Kerkom-bij-Sint-Truiden en Muizen
Montenaken	8.11.1962	22.11.1962	Afstand van het gehucht La Bosquée aan de gemeente Cras-Avernas (arr. Borgworm)
	17. 7.1970	11. 8.1970	Gemeente ontstaan door samenvoeging van Montenaken, Kortijs en Vorsen Aanhechting van een gebiedsdeel van Borlo
Muizen	17. 7.1970	11. 8.1970	Gemeente opgeheven door samenvoeging van Borlo, Buvingen, Mielen-boven-Aalst, Kerkom-bij-Sint-Truiden en Muizen
Neerglabbeek	17. 7.1970	11. 8.1970	Gemeente opgeheven door samenvoeging van Gruitrode (arr. Maaseik) en Neerglabbeek
Niel-bij-As	17. 7.1970	11. 8.1970	Gemeente opgeheven door samenvoeging van As en Niel-bij-As
Niel-bij-Sint-Truiden	17. 7.1970	11. 8.1970	Gemeente opgeheven door samenvoeging van Gingelom en Niel-bij-Sint-Truiden
Nieuwerkerken	12. 3.1954	17. 4.1954	Aanhechting van het gehucht Schellheide dat behoorde aan de gemeente Gorssem
	17. 7.1970	11. 8.1970	Gemeente ontstaan door samenvoeging van Nieuwerkerken en Binderveld
Ordningen	17. 7.1970	11. 8.1970	Gemeente opgeheven door samenvoeging van Brustem, Aalst en Ordningen Afstand van een gebiedsdeel aan Rijkkel (arr. Tongeren)
Paal	21. 6.1849	23. 6.1849	Wijziging van de grenzen met Tessenderlo
	31. 5.1853	4. 6.1853	Afstand aan Beringen van de enclave die Paal er bezat
Runkelen	17. 7.1970	11. 8.1970	Gemeente opgeheven door samenvoeging van Duras, Gorssem, Runkelen en Wilderen
Schulen	17. 7.1970	11. 8.1970	Gemeente ontstaan door samenvoeging van Schulen en Berbroek Gebiedsuitwisseling met Herk-de-Stad Afstand van een gebiedsdeel aan Donk
Sint-Lambrechts-Herk	24. 8.1897	27. 8.1897	Wijzigingen van de grenzen met Stevoort
Sint-Truiden	17. 7.1970	11. 8.1970	Gemeente ontstaan door samenvoeging van Sint-Truiden en Halmaal Aanhechting van een gebiedsdeel van Halle-Booienhoven (arr. Leuven), Kerkom-bij-Sint-Truiden, Aalst en Brustem
Spalbeek	17. 7.1970	11. 8.1970	Gemeente opgeheven door samenvoeging van Kermt en Spalbeek
Stevoort	24. 8.1897	27. 8.1897	Wijzigingen van de grenzen met Sint-Lambrechts-Herk
Stokrooie	31. 3.1846	2. 4.1846	Gemeente ontstaan door afscheiding van Zolder
	17. 7.1970	11. 8.1970	Gemeente opgeheven door samenvoeging van Kuringen en Stokrooie
Tessenderlo	21. 6.1849	23. 6.1849	Wijziging van de grenzen met Paal
Vorsen	17. 7.1970	11. 8.1970	Gemeente opgeheven door samenvoeging van Montenaken, Kortijs en Vorsen
Wijer	17. 7.1970	11. 8.1970	Gemeente opgeheven door samenvoeging van Kozen en Wijer
Wilderen	17. 7.1970	11. 8.1970	Gemeente opgeheven door samenvoeging van Duras, Gorssem, Runkelen en Wilderen
Zepperen	17. 7.1970	11. 8.1970	Aanhechting van een gebiedsdeel van Brustem (deel van de enclave-Brustem, gehucht Terstok) Afstand van een gebiedsdeel aan Rijkkel (arr. Tongeren)
Zolder	31. 3.1846	2. 4.1846	Afstand van een gebiedsdeel tot oprichting van Stokrooie
ADMINISTRATIEF ARRONDISSEMENT MAASEIK			
	17. 7.1970	11. 8.1970	Aanhechting van de gemeente Neerglabbeek (arr. Hasselt) door samenvoeging van Gruitrode en Neerglabbeek
	17. 7.1970	11. 8.1970	Aanhechting van de gemeenten Lanklaar en Stokkem (arrondissement Tongeren) door samenvoeging van Lanklaar, Stokkem en Dilsen, Elen, Rotem

Gemeenten	Wetten	Staatsblad	Wijzigingen
Achel	17. 7.1970	11. 8.1970	Gebiedsuitwisseling met Sint-Huibrechts-Lille
Beek	31. 5.1853	4. 6.1853	Aanhechting van de enclave die zich op haar grondgebied bevindt en toebehoorde aan Bree en afstand aan Bree en Gerdingen van de enclaves die Beek er bezat
	2. 7.1964	11. 7.1964	Gemeente opgeheven door samenvoeging van Bree, Beek en Gerdingen
Bocholt	17. 7.1970	11. 8.1970	Gemeente ontstaan door samenvoeging van Bocholt en Reppel
Bree	17. 7.1849	20. 7.1849	Wijziging van de grenzen met Reppel en Gerdingen
	31. 5.1853	4. 6.1853	Aanhechting van de enclave die zich op haar grondgebied bevindt en toebehoorde aan Bree en afstand aan Beek en aan Opitter van een enclave die Bree er bezat
	2. 7.1964	11. 7.1964	Gemeente ontstaan door samenvoeging van Bree, Beek en Gerdingen
	17. 7.1970	11. 8.1970	Afstand van een gebiedsdeel aan Gruitrode
Dilsen	17. 7.1970	11. 8.1970	Gemeente ontstaan door samenvoeging van Dilsen, Elen, Lanklaar (arr. Tongeren), Rotem en Stokkem (arr. Tongeren)
Elen	17. 7.1970	11. 8.1970	Gemeente opgeheven door samenvoeging van Dilsen, Elen, Lanklaar (arr. Tongeren), Rotem en Stokkem (arr. Tongeren)
Ellikom	17. 7.1970	11. 8.1970	Gemeente opgeheven door samenvoeging van Meeuwen, Ellikom en Wijshagen
Gerdingen	17. 7.1849	20. 7.1849	Wijziging van de grenzen met Bree en Reppel
	31. 5.1853	4. 6.1853	Aanhechting van de enclave die zich op haar grondgebied bevindt en toebehoorde aan Beek
	2. 7.1964	11. 7.1964	Gemeente opgeheven door samenvoeging van Bree, Beek en Gerdingen
Gruitrode	31. 5.1853	4. 6.1853	Aanhechting van de enclaves die zich op het grondgebied bevinden en toebehoorden aan Opoeteren en Tongerlo en afstand aan Opitter, Reppel en Tongerlo van de enclaves die Gruitrode er bezat
	17. 7.1970	11. 8.1970	Gemeente ontstaan door samenvoeging van Gruitrode en Neerglabeeek (arr. Hasselt) Afstand van een gebiedsdeel aan Tongerlo en Opitter en aanhechting van een gebiedsdeel van Bree
Hamont	17. 7.1970	11. 8.1970	Gebiedsuitwisseling met Sint-Huibrechts-Lille
Houthalen	17. 7.1970	11. 8.1970	Aanhechting van een gebiedsdeel van Meeuwen en Wijshagen
Kaulille	17. 7.1970	11. 8.1970	Gebiedsuitwisseling met Sint-Huibrechts-Lille
Kessenich	K.B.	Bul. of.	Aanhechting van een gebiedsdeel der Nederlandse gemeenten Stamproy, Thorn en Stevensweert ter uitvoering van het Vredesverdrag
	11.12.1843	1843-C/905	
	12. 4.1845	16. 4.1845	Afstand van de gehuchten Kinrooi en Molenbeersel die afzonderlijke gemeenten worden
	4. 1.1847	9. 1.1847	Wijziging van de grenzen met Kinrooi en Molenbeersel
Kinrooi	12. 4.1845	16. 4.1845	Gemeente ontstaan door afscheiding van Kessenich
	4. 1.1847	9. 1.1847	Wijziging van de grenzen met Kessenich
Kleine-Brogel	17. 7.1970	11. 8.1970	Gemeente opgeheven door samenvoeging van Peer en Kleine-Brogel
Lommel	K.B.	Bul. of.	Aanhechting van een gebiedsdeel van Bergeyk (Nederland) ter uitvoering van het Vredesverdrag
	11.12.1843	1843-C/905	
Maaseik	2. 7.1964	11. 7.1964	Afstand aan Neeroeteren van het gehucht Maaseiker-Solt, enclave die Maaseik er bezat
Meeuwen	17. 7.1970	11. 8.1970	Gemeente ontstaan door samenvoeging van Meeuwen, Ellikom en Wijshagen
			Afstand van een gebiedsdeel aan Houthalen
Molenbeersel	12. 4.1845	16. 4.1845	Gemeente ontstaan door afscheiding van Kessenich
	4. 1.1847	9. 1.1847	Wijziging van de grenzen met Kessenich
Neeroeteren	2. 7.1964	11. 7.1964	Aanhechting van het gehucht Maaseiker-Solt, enclave die zich in haar grondgebied bevindt en behoorde aan de gemeente Maaseik
Neerpelt	15. 7.1957	29. 7.1957	Aanhechting van een gebiedsdeel van Overpelt
	17. 7.1970	11. 8.1970	Afstand van een gebiedsdeel aan Sint-Huibrechts-Lille
Opitter	31. 5.1853	4. 6.1853	Aanhechting van een enclave die zich in haar grondgebied bevindt en toebehorende aan Gruitrode en aan Bree
	17. 7.1970	11. 8.1970	Gemeente ontstaan door samenvoeging van Opitter en Tongerlo
			Aanhechting van een gebiedsdeel van Gruitrode
Opoeteren	31. 5.1853	4. 6.1853	Afstand van Gruitrode van een enclave die Opoeteren er bezat
Overpelt	15. 7.1957	29. 7.1957	Afstand van een gebiedsdeel aan Neerpelt
Peer	17. 7.1970	11. 8.1970	Gemeente ontstaan door samenvoeging van Peer en Kleine-Brogel
Reppel	17. 7.1849	20. 7.1849	Wijziging van de grenzen met Bree en Gerdingen
	31. 5.1853	4. 6.1853	Aanhechting van een enclave die zich in haar grondgebied bevindt en toebehoorde aan Gruitrode
	17. 7.1970	11. 8.1970	Gemeente opgeheven door samenvoeging van Bocholt en Reppel
Rotem	17. 7.1970	11. 8.1970	Gemeente opgeheven door samenvoeging van Dilsen, Elen, Lanklaar (arr. Tongeren), Rotem en Stokkem (arr. Tongeren)
Sint-Huibrechts-Lille	17. 7.1970	11. 8.1970	Gebiedsuitwisseling met Achel, Hamont en Kaulille Aanhechting van een gebiedsdeel van Neerpelt



Gemeenten	Wetten	Staatsblad	Wijzigingen
Tongerlo	31. 5.1853	4. 6.1853	Aanhechting van een enclave die zich in haar grondgebied bevindt en toebehoorde aan Gruitrode
	31. 5.1853	4. 6.1853	Afstand van een enclave aan Gruitrode die Tongerlo er bezat
	17. 7.1970	11. 8.1970	Gemeente opgeheven door samenvoeging van Opitter en Tongerlo
Wijshagen	17. 7.1970	11. 8.1970	Aanhechting van een gebiedsdeel van Gruitrode
			Gemeente opgeheven door samenvoeging van Meeuwen, Ellikom en Wijshagen
			Afstand van een gebiedsdeel aan Houthalen

ADMINISTRATIEF ARRONDISSEMENT TONGEREN

	18.11.1962	22.11.1962	Aanhechting van de gemeenten Moelingen en 's Gravenvoeren, die behoorden tot het arrondissement Luik (provincie Luik) en van de gemeenten Sint-Martens-Voeren, Sint-Pieters-Voeren, Remersdaal en Teuven, die behoorden tot het arrondissement Verviers (provincie Luik)
	8.11.1962	22.11.1962	Afscheiding van de gemeente Wouteringen die gevoegd wordt bij het arrondissement Borgworm (provincie Luik) en van de gemeenten Bitsingen, Eben-Emael, Ternaaien, Rukkelingen-aan-de-Jeker, Wonck, die gevoegd worden bij het arrondissement Luik (provincie Luik)
	17. 7.1970	11. 8.1970	Afscheiding van de gemeente Klein-Gelmen door samenvoeging van Klein-Gelmen en Gelinden, Engelmanshoven, Groot-Gelmen tot de nieuwe gemeente Gelmen (arr. Hasselt)
	17. 7.1970	11. 8.1970	Afscheiding van de gemeenten Lanklaar en Stokkem door samenvoeging van Lanklaar, Stokkem en Dilsen, Elen, Rotem (arr. Maaseik)
Bitsingen	7. 4.1865	6. 5.1865	Wijzigingen van de grenzen met Wonck
Batsheers	17. 7.1970	11. 8.1970	Gemeente opgeheven door samenvoeging van Heers, Batsheers, Opheers, Veulen, Gutschoven en Mettekoven
Berg	17. 7.1970	11. 8.1970	Afstand van een gebiedsdeel aan 's Herenelderen
Beverst	16. 4.1878	17. 4.1878	Aanhechting van een gebiedsdeel van Bilzen
	17. 7.1970	11. 8.1970	Aanhechting van een gebiedsdeel van Hoeselt
Bilzen	27. 5.1870	29. 5.1870	Afstand van een gebiedsdeel tot oprichting van Rijkhoven
	16. 4.1878	17. 4.1878	Afstand van een gebiedsdeel aan Beverst
	17. 7.1970	11. 8.1970	Gebiedsuitwisseling met Hoeselt
Bommershoven	17. 7.1970	11. 8.1970	Gemeente opgeheven door samenvoeging van Piringen, Bommershoven en Widooie tot de nieuwe gemeente Haren
Boorseme	17. 7.1970	11. 8.1970	Aanhechting van de enclave die zich in haar grondgebied bevindt en toebehoorde aan Mechelen-aan-de-Maas
Bovelingen	17. 7.1970	11. 8.1970	Gemeente opgericht door samenvoeging van Mechelen-Bovelingen en Rukkelingen-Loon
Diets-Heur	17. 7.1970	11. 8.1970	Gemeente opgeheven door samenvoeging van Vrerer en Diets-Heur
Eisden	17. 7.1970	11. 8.1970	Gemeente opgeheven door samenvoeging van Mechelen-aan-de-Maas, Eisden, Opgrimbie en Vucht tot de nieuwe gemeente Maasmechelen
Elderen	17. 7.1970	11. 8.1970	Gemeente opgericht door samenvoeging van Membruggen, Genoelselderen, 's Herenelderen
			Aanhechting van een gebiedsdeel van Berg en Grote-Spouwen
Genoelselderen	17. 7.1970	11. 8.1970	Gemeente opgeheven door samenvoeging van Genoelselderen, Membruggen en 's Herenelderen tot de nieuwe gemeente Elderen
Grote-Spouwen	17. 7.1970	11. 8.1970	Gemeente opgeheven door samenvoeging van Grote-Spouwen, Kleine-Spouwen en Rijkhoven tot een nieuwe gemeente Spouwen
			Afstand van een gebiedsdeel aan Membruggen
Gutschoven	17. 7.1970	11. 8.1970	Gemeente opgeheven door samenvoeging van Heers, Batsheers, Opheers, Veulen, Gutschoven en Mettekoven
Haren	17. 7.1970	11. 8.1970	Gemeente opgericht door samenvoeging van Piringen, Bommershoven, Widooie
			Aanhechting van een gebiedsdeel van Lauw
Heers	17. 7.1970	11. 8.1970	Gemeente ontstaan door samenvoeging van Heers, Batsheers, Opheers, Veulen, Gutschoven, Mettekoven
Hees	17. 7.1970	11. 8.1970	Gemeente opgeheven door samenvoeging van Mopertingen, Rosmeer en Hees
Heks	17. 7.1970	11. 8.1970	Gemeente ontstaan door samenvoeging van Heks, Horpmaal en Vechmaal
			Aanhechting van een gebiedsdeel van het grondgebied Lauw
Henis	17. 7.1970	11. 8.1970	Afstand van een gebiedsdeel aan Hoeselt
Hoeselt	17. 7.1970	11. 8.1970	Gemeente ontstaan door samenvoeging van Hoeselt, Romershoven en Werm
			Uitwisseling van grondgebied met Bilzen en Rijkhoven
			Aanhechting van een gebiedsdeel van Henis en Riksingen
			Afstand van een gebiedsdeel aan Beverst

Gemeenten	Wetten	Staatsblad	Wijzigingen
Horpmaal	17. 7.1970	11. 8.1970	Gemeente opgeheven door samenvoeging van Heks, Horpmaal en Vechmaal
Jesseren	17. 7.1970	11. 8.1970	Gemeente opgeheven door samenvoeging van Overrepen en Jesseren tot een nieuwe gemeente Kolmont
Kleine-Spouwen	17. 7.1970	11. 8.1970	Gemeente opgeheven door samenvoeging van Grote-Spouwen, Kleine-Spouwen en Rijkhoven tot de nieuwe gemeente Spouwen
Klein-Gelmen	17. 7.1970	11. 8.1970	Gemeente opgeheven door samenvoeging van Engelmanshoven, Gelinden, Groot-Gelmen en Klein-Gelmen tot de nieuwe gemeente Gelmen (arr. Hasselt)
Kolmont	17. 7.1970	11. 8.1970	Gemeente opgericht door samenvoeging van Overrepen en Jesseren
Lanklaar	17. 7.1970	11. 8.1970	Gemeente opgeheven door samenvoeging van Dilsen, Elen (arr. Maaseik), Lanklaar, Rotem (arr. Maaseik) en Stokkem
Lauw	17. 7.1970	11. 8.1970	Afstand van een gebiedsdeel aan Vechmaal en aan Widooie
Leut	17. 7.1970	11. 8.1970	Gemeente ontstaan door samenvoeging van Leut en Meeswijk
Maasmechelen	17. 7.1970	11. 8.1970	Gemeente opgericht door samenvoeging van Eisden, Mechelen-aan-de-Maas, Opgrimbie, Vucht Uitwisseling van grondgebied met As (arr. Hasselt) Afstand van een gebiedsdeel aan Boorseme
Mechelen-aan-de-Maas	7. 4.1851 17. 7.1970	12. 4.1851 11. 8.1970	Wijziging van de grenzen met Opgrimbie Gemeente opgeheven door samenvoeging van Mechelen-aan-de-Maas, Eisden, Opgrimbie en Vucht tot de nieuwe gemeente Maasmechelen Gebiedsuitwisseling met As (arr. Hasselt) Afstand van een gebiedsdeel aan Boorseme
Mechelen-Bovelingen	17. 7.1970	11. 8.1970	Gemeente opgeheven door samenvoeging van Mechelen-Bovelingen en Rukkelingen-Loon tot een nieuwe gemeente Bovelingen
Meeswijk	17. 7.1970	11. 8.1970	Gemeente opgeheven door samenvoeging van Leut en Meeswijk
Membruggen	17. 7.1970	11. 8.1970	Gemeente opgeheven door samenvoeging van Genoelselderen, Membruggen en 's-Herenelderen tot de nieuwe gemeente Elderen Aanhechting van een gebiedsdeel van Grote-Spouwen
Mettekoven	17. 7.1970	11. 8.1970	Gemeente opgeheven door samenvoeging van Heers, Batsheers, Opheers, Veulen, Gutschoven en Mettekoven
Mopertingen	17. 7.1970	11. 8.1970	Gemeente ontstaan door samenvoeging van Mopertingen, Rosmeer en Hees
Nerem	2. 3.1846	5. 3.1846	Wijziging van de grenzen met Paifve
Opgrimbie	7. 4.1851 17. 7.1970	12. 4.1851 11. 8.1970	Wijziging van de grenzen met Mechelen-aan-de-Maas Gemeente opgeheven door samenvoeging van Mechelen-aan-de-Maas, Eisden, Opgrimbie en Vucht tot de nieuwe gemeente Maasmechelen
Opheers	17. 7.1970	11. 8.1970	Gemeente opgeheven door samenvoeging van Heers, Batsheers, Opheers, Veulen, Gutschoven en Mettekoven
Overrepen	17. 7.1970	11. 8.1970	Gemeente opgeheven door samenvoeging van Jesseren en Overrepen tot de nieuwe gemeente Kolmont
Piringen	17. 7.1970	11. 8.1970	Gemeente opgeheven door samenvoeging van Piringen, Bommershoven en Widooie tot de nieuwe gemeente Haren
Rekem	29.12.1848	31.12.1848	Wijziging van de grenzen met Uikhoven
Rijkkel	17. 7.1970	11. 8.1970	Aanhechting van een gebiedsdeel van Zepperen (arr. Hasselt) en van Ordingen (arr. Hasselt)
Rijkhoven	27. 5.1870 17. 7.1970	29. 5.1870 11. 8.1970	Gemeente ontstaan door afscheiding van Bilzen Gemeente opgeheven door samenvoeging van Grote-Spouwen, Kleine-Spouwen en Rijkhoven tot de nieuwe gemeente Spouwen Uitwisseling van gebiedsdelen met Hoeselt
Riksingen	17. 7.1970	11. 8.1970	Afstand van een gebiedsdeel aan Werm
Romershoven	17. 7.1970	11. 8.1970	Gemeente opgeheven door samenvoeging van Hoeselt, Werm en Romershoven
Rosmeer	17. 7.1970	11. 8.1970	Gemeente opgeheven door samenvoeging van Mopertingen, Rosmeer en Hees
Rukkelingen-aan-de-Jeker	31.12.1851	7. 1.1852	Wijziging van de grenzen met Glaaien
Rukkelingen-Loon	17. 7.1970	11. 8.1970	Gemeente opgeheven door samenvoeging van Mechelen-Bovelingen en Rukkelingen-Loon tot de nieuwe gemeente Bovelingen
Rutten	8.11.1962	21.11.1962	Afstand van het gehucht Al Savate aan de gemeente Elch (arr. Luik) Aanhechting van een gebiedsdeel van Elch (arr. Luik)
's-Herenelderen	17. 7.1970	11. 8.1970	Gemeente opgeheven door samenvoeging van 's-Herenelderen, Membruggen en Genoelselderen tot de nieuwe gemeente Elderen Aanhechting van een gebiedsdeel van Berg
Sluizen	8.11.1962	22.11.1962	Afstand van het gehucht Haut-Vinave aan de gemeente Glaaien (arr. Luik)
Spouwen	17. 7.1970	11. 8.1970	Gemeente ontstaan door samenvoeging van Grote-Spouwen, Kleine-Spouwen en Rijkhoven

Gemeenten	Wetten	Staatsblad	Wijzigingen
Stokkem	17. 7.1970	11. 8.1970	Afstand van een gebiedsdeel aan Membruggen Uitwisseling van gebiedsdelen met Hoeselt Gemeente opgeheven door samenvoeging van Dilsen, Elen (Arr. Maaseik), Lanklaar, Rotem (arr. Maaseik) en Stokkem
Uikhoven	29.12.1876	31.12.1876	Wijziging van de grenzen met Rekem
Vechmaal	17. 7.1970	11. 8.1970	Gemeente opgeheven door samenvoeging van Heks, Horpmaal en Vechmaal Aanhechting van een gebiedsdeel van Lauw
Veulen	17. 7.1970	11. 8.1970	Gemeente opgeheven door samenvoeging van Heers, Batsheers, Opheers, Veulen, Gutschoven en Mettekoven
Vliermaal	7. 4.1865	12. 4.1865	Afstand van een gebiedsdeel tot oprichting van de gemeente Vliermaalroot
Vliermaalroot	7. 4.1865	12. 4.1865	Gemeente ontstaan door afscheiding van Vliermaal
	30. 6.1956	12. 8.1956	Wijziging van de grenzen met Wintershoven
Vreren	17. 7.1970	11. 8.1970	Gemeente ontstaan door samenvoeging van Vreren en Diets-Heur
Vucht	17. 7.1970	11. 8.1970	Gemeente opgeheven door samenvoeging van Mechelen-aan-de-Maas, Eisden, Opgrimbie en Vucht tot de nieuwe gemeente Maasmechelen
Werm	17. 7.1970	11. 8.1970	Gemeente opgeheven door samenvoeging van Hoeselt, Werm en Romershoven Aanhechting van een gebiedsdeel van Riksingen
Widooie	17. 7.1970	11. 8.1970	Gemeente opgeheven door samenvoeging van Piringen, Bommershoven en Widooie tot de nieuwe gemeente Haren Aanhechting van een gebiedsdeel van Lauw
Wintershoven	30. 6.1956	12. 8.1956	Wijziging van de grenzen met Vliermaalroot
Wonck	7. 4.1865	6. 5.1865	Wijziging van de grenzen met Bitsingen

## PROVINCIE LUXEMBURG

### ADMINISTRATIEF ARRONDISSEMENT AARLEN

Aarlen	21. 8.1901	22. 8.1901	Wijziging van de grenzen met Bonnert
Athus	6. 6.1878	7. 6.1878	Gemeente ontstaan door afscheiding van Aubange
Attert	9. 6.1843	15. 6.1843	Aanhechting van een gebiedsdeel van Perle, Guirsch, Ell (Groot-Hertogdom Luxemburg) ter uitvoering van het Vredesverdrag
	4.12.1843	Bul. of. 1843-C/904	
	1. 3.1851	4. 3.1851	Wijziging van de grenzen met Guirsch
	7. 4.1865	12. 4.1865	Afstand van een gebiedsdeel tot oprichting van Tontelange
	30. 7.1923	2. 8.1923	Afstand van een gebiedsdeel tot oprichting van Nothomb
Aubange	6. 6.1878	7. 6.1878	Afstand van een gebiedsdeel tot oprichting van Athus
	15. 5.1906	27. 7.1906	Wijziging van de grenzen met Saint-Martin (Frankrijk) ter goedkeuring van de notulen der Frans-Belgische grensbepaling ondertekend te Longwy-Bas op 20.7.1903
Autelbas	4.12.1843	Bul. of. 1843-C/904	Aanhechting van een gebiedsdeel van Steinfort en Holscheid (Groot-Hertogdom Luxemburg) ter uitvoering van het Vredesverdrag
	1. 3.1851	4. 3.1851	Afstand van een gebiedsdeel aan Bonnert
Bonnert	1. 3.1851	4. 3.1851	Aanhechting van een gebiedsdeel van Autelbas
	21. 8.1901	22. 8.1901	Wijziging van de grenzen met Aarlen
Guirsch	4.12.1843	Bul. of. 1843-C/904	Aanhechting van een gebiedsdeel van Bekerich en Guirsch (Groot-Hertogdom Luxemburg) ter uitvoering van het Vredesverdrag
	1. 3.1851	4. 3.1851	Aanhechting van een gebiedsdeel van Attert
Halanzey	15. 5.1906	27. 7.1906	Wijziging van de grenzen met Cosnes (Frankrijk) en Mont-Saint-Martin (Frankrijk) ter goedkeuring van de notulen der Frans-Belgische grensbepaling ondertekend te Longwy-Bas op 20.7.1903
Heinsch	7. 4.1865	12. 4.1865	Afstand van een gebiedsdeel tot oprichting van Tontelange
Hondelange	2. 9.1922	16. 9.1922	Afstand van een gebiedsdeel tot oprichting van Wolkrange
Martelange	9. 6.1843	15. 6.1843	Aanhechting van een gebiedsdeel van Perle (Groot-Hertogdom Luxemburg) ter uitvoering van het Vredesverdrag
Meix-le-Tige	29. 5.1863	2. 6.1863	Gemeente ontstaan door afscheiding van Rachecourt
Messancy	4.12.1843	Bul. of. 1843-C/904	Aanhechting van een gebiedsdeel van Clemency (Groot-Hertogdom Luxemburg) ter uitvoering van het Vredesverdrag
	28. 3.1876	29. 3.1876	Afstand van een gebiedsdeel tot oprichting van Selange
Nothomb	30. 7.1923	2. 8.1923	Gemeente ontstaan door afscheiding van Attert
Rachecourt	29. 5.1863	2. 6.1863	Afstand van een gebiedsdeel tot oprichting van Meix-le-Tige

Gemeenten	Wetten	Staatsblad	Wijzigingen
Selange	28. 3.1876	29. 3.1876	Gemeente ontstaan door afscheiding van Messancy
Tontelange	7. 4.1865	12. 4.1865	Gemeente ontstaan door afscheiding van Attert en Heinsch
Wolkrange	2. 9.1922	16. 9.1922	Gemeente ontstaan door afscheiding van Hondelange

ADMINISTRATIEF ARRONDISSEMENT BASTENAKEN

Arbrefontaine	9.12.1852	12.12.1852	Aanhechting van een gebiedsdeel van Vielsalm
Bého	4.12.1843	Bul. of. 1843-C/904	Aanhechting van een gebiedsdeel van Bas-Bellin (Groot-Hertogdom Luxemburg) ter uitvoering van het Vredesverdrag
Limerlé	4.12.1843	Bul. of. 1843-C/904	Aanhechting van een gebiedsdeel van Hachiville, Bas-Bellin (Groot-Hertogdom Luxemburg) ter uitvoering van het Vredesverdrag
Longvilly	4.12.1843	Bul. of. 1843-C/904	Aanhechting van een gebiedsdeel van Oberwampach (Groot-Hertogdom Luxemburg) ter uitvoering van het Vredesverdrag
Morhet	17. 7.1970	11. 8.1970	Gemeente opgeheven door samenvoeging van Morhet, Nives, Vaux-les-Rosières tot de nieuwe gemeente Vaux-sur-Sûre
Nadrin	10. 8.1903	19. 8.1903	Gemeente ontstaan door afscheiding van Wibrin
Nives	14. 5.1906	19. 5.1906	Afstand van een gebiedsdeel tot oprichting van Vaux-les-Rosières
	17. 7.1970	11. 8.1970	Gemeente opgeheven door samenvoeging van Morhet, Nives, Vaux-les-Rosières tot de nieuwe gemeente Vaux-sur-Sûre
Petit-Thier	12. 3.1847	27. 3.1847	Gemeente ontstaan door afscheiding van Vielsalm
Tavigny	4.12.1843	Bul. of. 1843-C/904	Aanhechting van een gebiedsdeel van Boevange, Hachiville (Groot-Hertogdom Luxemburg) ter uitvoering van het Vredesverdrag
Tintange	25. 6.1905	10-11. 7.1905	Wijziging van de grenzen met Bigonville (Groot-Hertogdom Luxemburg) volgens de bekrachtiging der overeenkomst die de grens bepaalt tussen België en het Groot-Hertogdom Luxemburg, ondertekend te Luxemburg op 23.8.1904
Vaux-les-Rosières	14. 5.1906	19. 5.1906	Gemeente ontstaan door afscheiding van Nives
	17. 7.1970	11. 8.1970	Gemeente opgeheven door samenvoeging van Morhet, Nives, Vaux-les-Rosières tot de nieuwe gemeente Vaux-sur-Sûre
Vaux-sur-Sûre	17. 7.1970	11. 8.1970	Gemeente ontstaan door samenvoeging van Morhet, Nives, Vaux-les-Rosières tot de nieuwe gemeente Vaux-sur-Sûre
Vielsalm	12. 3.1847	27. 3.1847	Afstand van een gebiedsdeel tot oprichting van Petit-Thier
	9.12.1852	12.12.1852	Afstand van een gebiedsdeel aan Arbrefontaine
Villers-la-Bonne-Eau	4.12.1843	Bul. of. 1843-C/904	Aanhechting van een gebiedsdeel van Harlange (Groot-Hertogdom Luxemburg) ter uitvoering van het Vredesverdrag
	25. 6.1905	10-11. 7.1905	Wijziging van de grenzen met Harlange (Groot-Hertogdom Luxemburg) volgens de bekrachtiging der overeenkomst die de grens bepaalt tussen België en het Groot-Hertogdom Luxemburg, ondertekend te Luxemburg op 23.8.1904
Wardin	4.12.1843	Bul. of. 1843-C/904	Aanhechting van een gebiedsdeel van Harlange; Winseler (Groot-Hertogdom Luxemburg) ter uitvoering van het Vredesverdrag
Wibrin	10. 8.1903	19. 8.1903	Afstand van een gebiedsdeel tot oprichting van Nadrin

ADMINISTRATIEF ARRONDISSEMENT MARCHE-EN-FAMENNE

Beaussaint	24. 8.1885	1. 9.1885	Afstand van een gebiedsdeel aan La Roche-en-Ardenne
Beffe	22.12.1852	24.12.1852	Afstand van een gebiedsdeel van Rendeux
Borlon	25. 5.1900	27. 5.1900	Afstand van een gebiedsdeel tot oprichting van Septon
Forrières	26. 8.1907	7. 9.1907	Afstand van een gebiedsdeel tot oprichting van Lesterny
Grune	30. 8.1905	9. 9.1905	Aanhechting van een gebiedsdeel van Nassogne
Grupont	20. 4.1858	24. 4.1858	Gemeente ontstaan door afscheiding van Masbourg
La-Roche-en-Ardenne	24. 8.1885	1. 9.1885	Aanhechting van een gebiedsdeel van Beausaint
Lesterny	26. 8.1907	7. 9.1907	Gemeente ontstaan door afscheiding van Forrières
Marche-en-Famenne	15. 5.1882	16. 5.1882	Wijziging van de grenzen met Waillet
Masbourg	20. 4.1858	24. 4.1858	Afstand van een gebiedsdeel tot oprichting van Grupont
Nassogne	30. 8.1905	9. 9.1905	Afstand van een gebiedsdeel aan Grune
Rendeux	22.12.1852	24.12.1852	Aanhechting van een gebiedsdeel van Beffe
Septon	25. 5.1900	27. 5.1900	Gemeente ontstaan door afscheiding van Borlon

ADMINISTRATIEF ARRONDISSEMENT NEUFCHATEAU

Anloy	8. 8.1862	9. 8.1862	Afstand van een gebiedsdeel tot oprichting van Framont
-------	-----------	-----------	--

Gemeenten	Wetten	Staatsblad	Wijzigingen
Auby-sur-Semois	30. 7.1899	26. 8.1899	Gemeente ontstaan door afscheiding van Cugnon
Awenne	18. 7.1877	21. 7.1877	Afstand van een gebiedsdeel tot oprichting van Mirwart
Bagimont	24. 5.1859	27. 5.1859	Gemeente ontstaan door afscheiding van Sugny
	2. 7.1964	11. 7.1964	Gemeente opgeheven door samenvoeging van Bagimont, Pussemange met Sugny
Belleveaux	24. 8.1897	27. 8.1897	Gemeente ontstaan door afscheiding van Noirefontaine
Bouillon	18. 7.1952	14. 8.1952	Wijziging van de grenzen met Sensenruth
Carlsbourg	15. 5.1900	21-22. 5.1900	Gemeente ontstaan door afscheiding van Paliseul
Chanly	14. 8.1899	16-17. 8.1899	Afstand van een gebiedsdeel tot oprichting van Halma
Corbion	18. 7.1877	21. 7.1877	Afstand van een gebiedsdeel tot oprichting van Poupehan
Cugnon	30. 7.1899	26. 8.1899	Afstand van een gebiedsdeel tot oprichting van Auby-sur-Semois
	6. 7.1964	11. 7.1964	Aanhechting van het gehucht Thibauroche dat behoorde aan de gemeente Muno (arrondissement Virton)
Dohan	1. 7.1858	10. 7.1858	Gemeente ontstaan door afscheiding van Noirefontaine
	22. 5.1906	31. 5.1906	Afstand van een gebiedsdeel tot oprichting van Les Hayons
Ebly	1. 7.1893	10-11. 7.1893	Gemeente ontstaan door afscheiding van Juseret
Fays-les-Veneurs	1. 7.1893	10-11. 7.1893	Afstand van een gebiedsdeel tot oprichting van Nollevaux
Framont	8. 8.1862	9. 8.1862	Gemeente ontstaan door afscheiding van Anloy
Gembes	31.12.1837	12. 1.1838	Gemeente ontstaan door afscheiding van Haut-Fays
Grandvoir	5. 5.1903	10. 5.1903	Gemeente ontstaan door afscheiding van Tournay
Grapfontaine	31.12.1837	12. 1.1838	Gemeente ontstaan door splitsing van Straimont-Grapfontaine
	21. 6.1849	23. 6.1849	Wijziging van de grenzen met Straimont en Suxy
Halma	14. 8.1899	16-17. 8.1899	Gemeente ontstaan door afscheiding van Chanly
Hamipré	8. 8.1862	9. 8.1862	Gemeente ontstaan door afscheiding van Longlier
Haut-Fays	31.12.1837	12. 1.1838	Afstand van een gebiedsdeel tot oprichting van Gembes
Juseret	1. 7.1893	10-11. 7.1893	Afstand van een gebiedsdeel tot oprichting van Ebly
Les Hayons	22. 5.1906	31. 5.1906	Gemeente ontstaan door afscheiding van Dohan
Libin	14. 8.1899	16-17. 8.1899	Afstand van een gebiedsdeel tot oprichting van Smuid
Libramont	30. 7.1899	26. 8.1899	Gemeente ontstaan door afscheiding van Saint-Pierre
Longlier	8. 8.1862	9. 8.1862	Afstand van een gebiedsdeel tot oprichting van Hamipré
Maissin	28. 6.1895	6. 7.1895	Gemeente ontstaan door afscheiding van Villance
Mirwart	18. 7.1877	21. 7.1877	Gemeente ontstaan door afscheiding van Awenne
Noirefontaine	1. 7.1858	10. 7.1858	Afstand van een gebiedsdeel tot oprichting van Dohan
	24. 8.1897	27. 8.1897	Afstand van een gebiedsdeel tot oprichting van Belleveaux
Nollevaux	1. 7.1893	10-11. 7.1893	Gemeente ontstaan door afscheiding van Fays-les-Veneurs
Paliseul	15. 5.1900	21-22. 5.1900	Afstand van een gebiedsdeel tot oprichting van Carlsbourg
Poupehan	18. 7.1877	21. 7.1877	Gemeente ontstaan door afscheiding van Corbion
Pussemange	24. 5.1859	27. 5.1859	Gemeente ontstaan door afscheiding van Sugny
	2. 7.1964	11. 7.1964	Gemeente opgeheven door samenvoeging van Bagimont, Pussemange met Sugny
Rochehaut	1. 7.1858	10. 7.1858	Gemeente ontstaan door afscheiding van Vivy
Saint-Pierre	30. 7.1899	26. 8.1899	Afstand van een gebiedsdeel tot oprichting van Libramont
Sensenruth	16. 3.1841	25. 3.1841	Afstand van een gebiedsdeel tot oprichting van Ucimont
	18. 7.1952	14. 8.1952	Wijziging van de grenzen met Bouillon
Smuid	14. 8.1899	16-17. 8.1899	Gemeente ontstaan door afscheiding van Libin
Straimont	31.12.1837	12. 1.1838	Gemeente ontstaan door splitsing van Straimont-Grapfontaine
	21. 6.1849	23. 6.1849	Wijziging van de grenzen met Grapfontaine
Straimont-Grapfontaine	31.12.1837	12. 1.1838	Gemeente opgeheven en oprichting van Straimont en Grapfontaine als afzonderlijke gemeenten
Sugny	19. 4.1847	28. 4.1847	Wijziging van de grenzen met Donchery (Frankrijk)
	24. 5.1859	27. 5.1859	Afstand van gebiedsdelen tot oprichting van Bagimont en Pussemange
	2. 7.1964	11. 7.1964	Gemeente ontstaan door samenvoeging van Bagimont, Pussemange en Sugny
Suxy	21. 6.1849	23. 6.1849	Wijziging van de grenzen met Grapfontaine
Tournay	5. 5.1903	10. 5.1903	Afstand van een gebiedsdeel tot oprichting van Grandvoir
Ucimont	16. 3.1841	25. 3.1841	Gemeente ontstaan door afscheiding van Sensenruth
Villance	28. 6.1895	6. 7.1895	Afstand van een gebiedsdeel tot oprichting van Maissin
Vivy	1. 7.1858	10. 7.1858	Afstand van een gebiedsdeel tot oprichting van Rochehaut

ADMINISTRATIEF ARRONDISSEMENT VIRTON

Bellefontaine	2. 7.1887	13. 7.1887	Afstand van een gebiedsdeel tot oprichting van Saint-Vincent
Bleid	15. 5.1906	27. 7.1906	Wijziging van de grenzen met Saint-Pancre (Frankrijk) ter goedkeuring der notulen van de afbakening der Frans-Belgische grens ondertekend te Longwy-Bas op 20.7.1903

Gemeenten	Wetten	Staatsblad	Wijzigingen
Buzenol	20. 5.1892	22. 5.1892	Gemeente ontstaan door afscheiding van Etalle
Chantemelle	22. 4.1892	27. 4.1892	Gemeente ontstaan door afscheiding van Vance
Chassepierre	2. 7.1887	13. 7.1887	Wijziging van de grenzen met Lacuisine
Etalle	20. 5.1892	22. 5.1892	Afstand van een gebiedsdeel tot oprichting van Buzenol
Fontenoille	14. 4.1896	25. 4.1896	Gemeente ontstaan door afscheiding van Saint-Cécile
Harnoncourt	14. 5.1906	19. 5.1906	Gemeente ontstaan door afscheiding van Lamorteau
Houdemont	15. 3.1876	16. 3.1876	Gemeente ontstaan door afscheiding van Rulles
Lacuisine	2. 7.1887	13. 7.1887	Afstand van een gebiedsdeel aan Chassepierre
Lamorteau	23. 4.1853	26. 4.1853	Afstand van een gebiedsdeel tot oprichting van Torgny
	14. 5.1906	19. 5.1906	Afstand van een gebiedsdeel tot oprichting van Harnoncourt
Meix-devant-Virton	12. 6.1894	16. 6.1894	Aanhechting van een gebiedsdeel van Villers-la-Loue
Muno	6. 7.1964	11. 7.1964	Afstand van het gehucht Thibauchoche aan de gemeente Cugnon (arrondissement Neufchâteau)
Musson	15. 5.1906	27. 7.1906	Wijziging van de grenzen met Cosnes, Corsy-Cussigny, Ville-Houdlement (Franse gemeenten) ter goedkeuring van de notulen ter afbakening der Frans-Belgische grens ondertekend te Longwy-Bas op 20.7.1903
Robelmont	5. 4.1841	15. 4.1841	Gemeente ontstaan door afscheiding van Villers-la-Loue
Ruette	15. 5.1906	27. 7.1906	Wijziging van de grenzen met Allondrelle, Longuyon, Saint-Pancre en Tellancourt (Franse gemeenten) ter goedkeuring van de notulen ter afbakening der Frans-Belgische grens ondertekend te Longwy-Bas op 20.7.1903
Rulles	15. 3.1876	16. 3.1876	Afstand van een gebiedsdeel tot oprichting van Houdemont
Sainte-Cécile	14. 4.1896	25. 4.1896	Afstand van een gebiedsdeel tot oprichting van Fontenoille
Saint-Mard	15. 5.1906	27. 7.1906	Wijziging van de grenzen met Allondrelle (Frankrijk) ter goedkeuring van de notulen ter afbakening der Frans-Belgische grens ondertekend te Longwy-Bas op 20.7.1903
Saint-Vincent	2. 7.1887	13. 7.1887	Gemeente ontstaan door afscheiding van Bellefontaine
Sommethonne	6. 6.1878	7. 6.1878	Gemeente ontstaan door afscheiding van Villers-la-Loue
Torgny	23. 4.1853	26. 4.1853	Gemeente ontstaan door afscheiding van Lamorteau
	15. 5.1906	27. 7.1906	Wijziging van de grenzen met Epiez (Frankrijk) ter goedkeuring van de notulen ter afbakening der Frans-Belgische grens, ondertekend te Longwy-Bas op 20.7.1903
Vance	22. 4.1892	27. 4.1892	Afstand van een gebiedsdeel tot oprichting van Chantemelle
Villers-la-Loue	5. 4.1841	15. 4.1841	Afstand van een gebiedsdeel tot oprichting van Robelmont
	6. 6.1878	7. 6.1878	Afstand van een gebiedsdeel tot oprichting van Sommethonne
	12. 6.1894	16. 6.1894	Afstand van een gebiedsdeel aan Meix-devant-Virton

## PROVINCIE NAMEN

### ADMINISTRATIEF ARRONDISSEMENT DINANT

Alle	6. 7.1964	11. 7.1964	Gemeente ontstaan door samenvoeging van Alle, Chairière en Mouzaive
Achet	9. 5.1898	11. 5.1898	Gemeente ontstaan door afscheiding van Hamois
Anhée	6. 7.1964	11. 7.1964	Gemeente ontstaan door samenvoeging van Anhée, Haut-le-Wastia en Warnant
Annevoie-Rouillon	9. 6.1969	17. 9.1969	Gebiedsuitwisseling met Rivière
Anseremme	6. 7.1964	11. 7.1964	Gemeente opgeheven door samenvoeging van Anseremme, Bouvignes-sur-Meuse, Dréhance en Dinant
Baillamont	6. 7.1964	11. 7.1964	Gemeente opgeheven door samenvoeging van Baillamont, Cornimont, Gros-Fays en Oizy
Bellefontaine	6. 7.1964	11. 7.1964	Gemeente opgeheven door samenvoeging van Bellefontaine, Petit-Fays en Monceau-en-Ardenne
Bonsin	13. 6.1836	16. 6.1836	Wijziging van de grenzen met Clavier (prov. Luik).
Bouvignes-sur-Meuse	6. 7.1964	11. 7.1964	Gemeente opgeheven door samenvoeging van Anseremme, Bouvignes-sur-Meuse, Dréhance en Dinant
Chairière	6. 7.1964	11. 7.1964	Gemeente opgeheven door samenvoeging van Alle, Chairière en Mouzaive
Chevetogne	29. 2.1860	4. 3.1860	Wijziging van de grenzen met Leignon
Cornimont	6. 7.1964	11. 7.1964	Gemeente opgeheven door samenvoeging van Baillamont, Cornimont, Gros-Fays en Oizy
Dinant	6. 7.1964	11. 7.1964	Gemeente ontstaan door samenvoeging van Anseremme, Bouvignes-sur-Meuse, Dinant en Dréhance
Dorinne	8. 8.1887	21. 8.1887	Aanhechting van een gebiedsdeel van Spontin
Dréhance	6. 7.1964	11. 7.1964	Gemeente opgeheven door samenvoeging van Anseremme, Bouvignes-sur-Meuse, Dréhance en Dinant

Gemeenten	Wetten	Staatsblad	Wijzigingen
Durnal	16. 1.1850 8. 8.1887	19. 1.1850 21. 8.1887	Gemeente ontstaan door afscheiding van Spontin Aanhechting van een gebiedsdeel van Spontin
Evrehailles	6. 7.1964	11. 7.1964	Gemeente opgeheven door samenvoeging van Evrehailles, Houx en Yvoir
Froidfontaine	10. 4.1906	23-24. 4.1906	Gemeente ontstaan door afscheiding van Vonêche
Godinne	7. 4.1865 6. 7.1964	12. 4.1865 11. 7.1964	Afstand van een gebiedsdeel tot oprichting van Mont Gemeente ontstaan door samenvoeging van Godinne en Mont
Gros-Fays	6. 7.1964	11. 7.1964	Gemeente opgeheven door samenvoeging van Baillamont, Cornimont, Gros-Fays en Oizy
Hamois	9. 5.1898	11. 5.1898	Afstand van een gebiedsdeel tot oprichting van Achet
Haut-le-Wastia	6. 7.1964	11. 7.1964	Gemeente opgeheven door samenvoeging van Anhée, Haut-le-Wastia en Warnant
Houx	6. 7.1964	11. 7.1964	Gemeente opgeheven door samenvoeging van Evrehailles, Houx en Yvoir
Hulsonniaux	20. 5.1854	24. 5.1854	Afstand van een gebiedsdeel aan Mesnil-Eglise
Laforêt	6. 7.1964	11. 7.1964	Gemeente opgeheven door samenvoeging van Laforêt, Membre en Vresse
Leignon	29. 2.1860	4. 3.1860	Wijziging van de grenzen met Chevetogne
Maffe	18. 8.1887	3. 9.1887	Afstand van een gebiedsdeel tot oprichting van Méan
Méan	18. 8.1887	3. 9.1887	Gemeente ontstaan door afscheiding van Maffe
Membre	6. 7.1964	11. 7.1964	Gemeente opgeheven door samenvoeging van Laforêt, Membre en Vresse
Mesnil-Eglise	20. 5.1854	24. 5.1854	Aanhechting van een gebiedsdeel van Hulsonniaux Afstand van een gebiedsdeel aan Wiesme
Mohiville	19. 4.1850	23. 4.1850	Wijziging van de grenzen met Scy
Monceau-en-Ardenne	6. 7.1964	11. 7.1964	Gemeente ontstaan door samenvoeging van Bellefontaine, Monceau-en-Ardenne en Petit-Fays
Mont	7. 4.1865 6. 7.1964	12. 4.1865 11. 7.1964	Gemeente ontstaan door afscheiding van Godinne Gemeente opgeheven door samenvoeging van Godinne en Mont
Mouzaive	6. 7.1964	11. 7.1964	Gemeente opgeheven door samenvoeging van Alle, Chairière et Mouzaive
Oizy	6. 7.1964	11. 7.1964	Gemeente ontstaan door samenvoeging van Baillamont, Cornimont, Gros-Fays en Oizy
Petit-Fays	6. 7.1964	11. 7.1964	Gemeente opgeheven door samenvoeging van Bellefontaine, Petit-Fays en Monceau-en-Ardenne
Purnode	8. 8.1887	21. 8.1887	Aanhechting van een gebiedsdeel van Spontin
Rivière	9. 6.1969	17. 9.1969	Wijziging van de grenzen met Annevoie-Rouillon
Scy	19. 4.1850	23. 4.1850	Wijziging van de grenzen met Mohiville
Spontin	16. 1.1850 8. 8.1887	19. 1.1850 21. 8.1887	Afstand van een gebiedsdeel tot oprichting van Durnal Afstand van een gebiedsdeel aan Dorinne, Durnal en Purnode
Vresse	6. 7.1964	11. 7.1964	Gemeente ontstaan door samenvoeging van Laforêt, Membre en Vresse
Vonêche	10. 4.1906	23-24. 4.1906	Afstand van een gebiedsdeel tot oprichting van Froidfontaine
Waillet	15. 5.1882	16. 5.1882	Wijziging van de grenzen met Marche-en-Famenne
Warnant	6. 7.1964	11. 7.1964	Gemeente opgeheven door samenvoeging van Anhée, Haut-le-Wastia en Warnant
Wiesme	20. 5.1854	24. 5.1854	Aanhechting van een gebiedsdeel van Mesnil-Eglise
Yvoir	6. 7.1964	11. 7.1964	Gemeente ontstaan door samenvoeging van Evrehailles, Houx en Yvoir

#### ADMINISTRATIEF ARRONDISSEMENT NAMEN

Aisemont	10. 7.1871	12. 7.1871	Gemeente ontstaan door afscheiding van Fosse
Andenne	24. 5.1886	1. 6.1886	Afstand van een gebiedsdeel tot oprichting van Coutisse
Arsimont	15. 6.1887 27. 5.1890 30. 8.1905	25. 6.1887 7. 6.1890 9. 9.1905	Gemeente ontstaan door afscheiding van Auvelais Wijziging van de grenzen met Auvelais Wijziging van de grenzen met Falisolle
Assesse	21.12.1874	25.12.1874	Afstand van een gebiedsdeel tot oprichting van Sorinne-la-Longue
Auvelais	15. 6.1887 27. 5.1890	25. 6.1887 7. 6.1890	Afstand van een gebiedsdeel tot oprichting van Arsimont Wijziging van de grenzen met Arsimont
Beez	10. 7.1939	15. 7.1939	Wijziging van de grenzen met Lives-sur-Meuse
Belgrade	2. 8.1897	12. 8.1897	Gemeente ontstaan door afscheiding van Flawinne
Bonneville	10. 8.1903	19. 8.1903	Gemeente ontstaan door afscheiding van Sclayn
Champion	8. 7.1924	10. 7.1924	Afstand van een gebiedsdeel tot oprichting van Cognelée
Cognelée	8. 7.1924	10. 7.1924	Gemeente ontstaan door afscheiding van Champion
Coutisse	24. 5.1886	1. 6.1886	Gemeente ontstaan door afscheiding van Andenne
Dave	24. 5.1859	27. 5.1859	Afstand van een gebiedsdeel tot oprichting van Naminne
Dhuy	31.12.1837	12. 1.1838	Afstand van een gebiedsdeel tot oprichting van Upigny
Ernage	2. 7.1964	11. 7.1964	Gemeente opgeheven door samenvoeging van Ernage, Gembloux, Grand-Manil, Lonzée, Sauvenière

Gemeenten	Wetten	Staatsblad	Wijzigingen
Falisolle	30. 8.1905	9. 9.1905	Wijziging van de grenzen met Arsimont
Faulx-les-Tombes	1. 7.1899	8. 7.1899	Gemeente ontstaan door afscheiding van Mozet
Flawinne	2. 8.1897	12. 8.1897	Afstand van een gebiedsdeel tot oprichting van Belgrade
Floreffe	27. 5.1890	7. 6.1890	Afstand van een gebiedsdeel tot oprichting van Sart-Saint-Laurent
Fosse	10. 7.1871	12. 7.1871	Afstand van een gebiedsdeel tot oprichting van Aisemont
	27. 5.1890	7. 6.1890	Afstand van een gebiedsdeel tot oprichting van Sart-Saint-Laurent
Gembloux	2. 7.1964	11. 7.1964	Gemeente ontstaan door samenvoeging van Ernage, Gembloux, Grand-Manil, Loncée, Sauvenière
Grand-Manil	2. 7.1964	11. 7.1964	Gemeente opgeheven door samenvoeging van Ernage, Gembloux, Grand-Manil, Loncée, Sauvenière
Jemeppe-sur-Sambre	17. 6.1836	18. 6.1836	Afstand van een gebiedsdeel aan Moustier
Lesve	5. 5.1911	12. 5.1911	Wijziging van de grenzen met Saint-Gérard
Ligny	16. 3.1841	27. 3.1841	Wijziging van de grenzen met Wanfercée-Baulet
Lives-sur-Meuse	10. 7.1939	15. 7.1939	Wijziging van de grenzen met Beez
Loncée	2. 7.1964	11. 7.1964	Gemeente opgeheven door samenvoeging van Ernage, Gembloux, Grand-Manil, Loncée, Sauvenière
Maizeret	25. 1.1841	10. 2.1841	Wijziging van de grenzen met Thon
Moignélée	19. 4.1850	21. 4.1850	Wijziging van de grenzen met Lambusart (prov. Henegouwen)
Moustier	17. 6.1836	18. 6.1836	Aanhechting van een gebiedsdeel van Jemeppe-sur-Sambre
Mozet	1. 7.1899	8. 7.1899	Afstand van een gebiedsdeel tot oprichting van Faulx-les-Tombes
Naninne	24. 5.1859	27. 5.1859	Gemeente ontstaan door afscheiding van Dave
Onoz	19. 4.1960	25. 6.1960	Aanhechting van een gebiedsdeel aan Spy
Rhisnes	31.12.1837	12. 1.1838	Aanhechting van een gebiedsdeel van Suarlée
Saint-Gérard	5. 5.1911	12. 5.1911	Wijziging van de grenzen met Lesve
Sart-Bernard	27. 5.1870	29. 5.1870	Gemeente ontstaan door afscheiding van Wierde
Sart-Saint-Laurent	27. 5.1890	7. 6.1890	Gemeente ontstaan door afscheiding van Fosse en Floreffe
Sauvenière	2. 7.1964	11. 7.1964	Gemeente opgeheven door samenvoeging van Ernage, Gembloux, Grand-Manil, Loncée, Sauvenière
Sclayn	10. 8.1903	19. 8.1903	Afstand van een gebiedsdeel tot oprichting van Bonneville
Sorinne-la-Longue	21.12.1874	25.12.1874	Gemeente ontstaan door afscheiding van Assesse
Spy	19. 4.1960	25. 6.1960	Afstand van een gebiedsdeel aan Onoz
Suarlée	31.12.1837	12. 1.1838	Afstand van een gebiedsdeel aan Rhisnes
Thon	25. 1.1841	10. 2.1841	Wijziging van de grenzen met Maizeret
Upigny	31.12.1837	12. 1.1838	Gemeente ontstaan door afscheiding van Dhuy
Villers-lez-Heest	15. 6.1887	25. 6.1887	Gemeente ontstaan door afscheiding van Warisoux
Warisoux	15. 6.1887	25. 6.1887	Afstand van een gebiedsdeel tot oprichting van Villers-lez-Heest
Wierde	27. 5.1870	29. 5.1870	Afstand van een gebiedsdeel tot oprichting van Sart-Bernard

ADMINISTRATIEF ARRONDISSEMENT PHILIPPEVILLE

Anthée	23. 5.1892	26. 5.1892	Afstand van een gebiedsdeel tot oprichting van Morville
Brüly	31.12.1837	12. 1.1838	Afstand van een gebiedsdeel tot oprichting van Petite-Chapelle
Brüly-de-Pesche	7. 6.1867	8. 6.1867	Gemeente ontstaan door afscheiding van Pesche
Clermont	3. 3.1890	13. 3.1890	Wijziging van de grenzen met Barbençon (prov. Henegouwen)
Dourbes	27.12.1846	31.12.1846	Wijziging van de grenzen met Matagne-la-Grande
Florennes	5. 7.1865	12. 7.1865	Wijziging van de grenzen met Saint-Aubin
Frasnes	11. 4.1928	21. 4.1928	Wijziging van de grenzen met Mariembourg
Gonrioux	31. 7.1913	10. 8.1913	Afstand van een gebiedsdeel tot oprichting van Presgaux
Mariembourg	11. 4.1928	21. 4.1928	Aanhechting van een gebiedsdeel van Frasnes
Matagne-la-Grande	27.12.1846	31.12.1846	Wijziging van de grenzen met Dourbes
Morville	23. 5.1892	26. 5.1892	Gemeente ontstaan door afscheiding van Anthée
Pesche	7. 6.1867	8. 6.1867	Afstand van een gebiedsdeel tot oprichting van Brüly-de-Pesche
Petite-Chapelle	31.12.1837	12. 1.1838	Gemeente ontstaan door afscheiding van Brüly
Presgaux	31. 7.1913	10. 8.1913	Gemeente ontstaan door afscheiding van Gonrioux
Romedenne	21. 8.1901	24. 8.1901	Gemeente ontstaan door afscheiding van Surice
Saint-Aubin	5. 7.1865	12. 7.1865	Wijziging van de grenzen met Florennes
Surice	21. 8.1901	24. 8.1901	Afstand van een gebiedsdeel tot oprichting van Romedenne



Gemeenten	Wetten	Staatsblad	Wijzigingen
<b>PROVINCIE OOST-VLAANDEREN</b>			
<b>ADMINISTRATIEF ARRONDISSEMENT AALST</b>			
Aalst	23. 2.1870 27.12.1902 17. 7.1970	25. 2.1870 31.12.1902 11. 8.1970	Wijziging van de grenzen met Erembodegem Wijziging van de grenzen met Hofstade Gebiedsuitwisseling met Erembodegem door afstand van een gedeelte van het gehucht Grotenhoekskouter en aanhechting van een gebied bekend onder de benaming Osbroeken
Denderleeuw	23. 2.1870	25. 2.1870	Wijziging van de grenzen met Teralfene, Liedekerke, Hekelgem, Erembodegem en Meerbeke
Elene	17. 7.1970	11. 8.1970	Gemeente opgeheven door samenvoeging van Zottegem, Elene, Erwetegem, Godveerdegem, Grotenberge, Leeuwergem, Sint-Goriks-Oudenhove, Strijpen en Velzeke-Ruddershove
Erembodegem	23. 2.1870 17. 7.1970	25. 2.1870 11. 8.1970	Wijziging van de grenzen met Denderleeuw, Welle en Aalst Aanhechting van een gebiedsdeel van Welle Gebiedsuitwisseling met Aalst door afstand van een gebiedsdeel bekend onder de benaming Osbroeken en aanhechting van een gedeelte van het gehucht Grotenhoekskouter
Erwetegem	31. 7.1913 17. 7.1970	10. 8.1913 11. 8.1970	Wijziging van de grenzen met Sint-Goriks-Oudenhove Gemeente opgeheven door samenvoeging van Zottegem, Elene, Erwetegem, Godveerdegem, Grotenberge, Leeuwergem, Sint-Goriks-Oudenhove, Strijpen en Velzeke-Ruddershove
Geraardsbergen	17. 7.1970	11. 8.1970	Gemeente ontstaan door samenvoeging van Geraardsbergen, Goeferdinge, Nederboelare, Onkerzele en Overboelare
Gijzegem	9. 8.1881	10. 8.1881	Wijziging van de grenzen met Herdersem
Godveerdegem	17. 7.1970	11. 8.1970	Gemeente opgeheven door samenvoeging van Zottegem, Elene, Erwetegem, Godveerdegem, Grotenberge, Leeuwergem, Sint-Goriks-Oudenhove, Strijpen en Velzeke-Ruddershove
Goeferdinge	17. 7.1970	11. 8.1970	Gemeente opgeheven door samenvoeging van Geraardsbergen, Goeferdinge, Nederboelare, Onkerzele en Overboelare
Grimminge	25. 8.1911	31. 9.1911	Wijziging van de grenzen met Idegem
Grotenberge	17. 7.1970	11. 8.1970	Gemeente opgeheven door samenvoeging van Zottegem, Elene, Erwetegem, Godveerdegem, Grotenberge, Leeuwergem, Sint-Goriks-Oudenhove, Strijpen en Velzeke-Ruddershove
Herdersem	9. 8.1881 2. 7.1956	10. 8.1881 12. 8.1956	Wijziging van de grenzen met Gijzegem Wijziging van de grenzen met Hofstade
Hofstade	27.12.1902 22. 7.1930 2. 7.1956	31.12.1902 15. 8.1930 12. 8.1956	Wijziging van de grenzen met Aalst Wijziging van de grenzen met Lede Wijziging van de grenzen met Herdersem
Idegem	25. 8.1911 17.11.1919	31. 9.1911 29. 1.1920	Wijziging van de grenzen met Grimminge Wijziging van de grenzen met Nederboelare, Schendelbeke en Onkerzele
Lede	22. 7.1930	15. 8.1930	Wijziging van de grenzen met Hofstade
Leeuwergem	17. 7.1970	11. 8.1970	Gemeente opgeheven door samenvoeging van Zottegem, Elene, Erwetegem, Godveerdegem, Grotenberge, Leeuwergem, Sint-Goriks-Oudenhove, Strijpen en Velzeke-Ruddershove
Meerbeke	23. 2.1870 24. 7.1911	25. 2.1870 4. 8.1911	Wijziging van de grenzen met Denderleeuw Wijziging van de grenzen met Ninove
Nederboelare	17.11.1919 17. 7.1970	29. 1.1920 11. 8.1970	Wijziging van de grenzen met Schendelbeke, Idegem en Onkerzele Gemeente opgeheven door samenvoeging van Geraardsbergen, Goeferdinge, Nederboelare, Onkerzele en Overboelare
Ninove	23. 2.1870 24. 7.1911	25. 2.1870 4. 8.1911	Wijziging van de grenzen met Pamel Wijziging van de grenzen met Meerbeke
Okegem	23. 2.1870	25. 2.1870	Wijziging van de grenzen met Pamel en Liedekerke
Onkerzele	17.11.1919 17. 7.1970	29. 1.1920 11. 8.1970	Wijziging van de grenzen met Nederboelare, Schendelbeke en Idegem Gemeente opgeheven door samenvoeging van Geraardsbergen, Goeferdinge, Nederboelare, Onkerzele en Overboelare
Overboelare	17. 7.1970	11. 8.1970	Gemeente opgeheven door samenvoeging van Geraardsbergen, Goeferdinge, Nederboelare, Onkerzele en Overboelare
Schendelbeke	17.11.1919	29. 1.1920	Wijziging van de grenzen met Nederboelare, Idegem en Onkerzele
Sint-Goriks-Oudenhove	31. 7.1913	10. 8.1913	Wijziging van de grenzen met Erwetegem

Gemeenten	Wetten	Staatsblad	Wijzigingen
Sint-Maria-Oudenhove Strijpen	17. 7.1970	11. 8.1970	Gemeente opgeheven door samenvoeging van Zottegem, Elene, Erwetegem, Godveerdegem, Grottenberge, Leeuwergem, Sint-Goriks-Oudenhove, Strijpen en Velzeke-Ruddershove
	17.11.1919	29. 1.1920	Wijziging van de grenzen met Michelbeke
	17. 7.1970	11. 8.1970	Gemeente opgeheven door samenvoeging van Zottegem, Elene, Erwetegem, Godveerdegem, Grottenberge, Leeuwergem, Sint-Goriks-Oudenhove, Strijpen en Velzeke-Ruddershove
Velzeke-Ruddershove	17. 7.1970	11. 8.1970	Gemeente opgeheven door samenvoeging van Zottegem, Elene, Erwetegem, Godveerdegem, Grottenberge, Leeuwergem, Sint-Goriks-Oudenhove, Strijpen en Velzeke-Ruddershove
Viane	8.11.1962	22.11.1962	Aanhechting van de gehuchten Donkerstrate en Haie-de-Viane die behoorden aan de gemeente Twee-Akren (Arr. Zinnik)
Welle	23. 2.1870	25. 2.1870	Wijziging van de grenzen met Erembodegem
	17. 7.1970	11. 8.1970	Afstand van een gebiedsdeel aan Erembodegem
Zottegem	17. 7.1970	11. 8.1970	Gemeente ontstaan door samenvoeging van Zottegem, Elene, Erwetegem, Godveerdegem, Grottenberge, Leeuwergem, Sint-Goriks-Oudenhove, Strijpen en Velzeke-Ruddershove

#### ADMINISTRATIEF ARRONDISSEMENT DENDERMONDE

Buggenhout	6. 7.1964	11. 7.1964	Gemeente ontstaan door samenvoeging van Buggenhout en Opdorp
Dendermonde	30. 6.1913	18. 7.1913	Wijziging van de grenzen met Sint-Gillis-bij-Dendermonde
Hamme	5. 8.1932	31. 8.1932	Wijziging van de grenzen met Weert
Kalken	20. 4.1921	21. 4.1921	Afstand van een gebiedsdeel tot oprichting van Beerveelde (arr. Gent)
Laarne	20. 4.1921	21. 4.1921	Afstand van een gebiedsdeel tot oprichting van Beerveelde (arr. Gent)
Massemem	13. 3.1899	16. 3.1899	Afstand van een gebiedsdeel tot oprichting van Westrem
Opdorp	6. 7.1964	11. 7.1964	Gemeente opgeheven door samenvoeging van Buggenhout en Opdorp
Schoonaarde	16. 8.1873	21. 8.1873	Gemeente ontstaan door afscheiding van Wichelen
Sint-Gillis-bij-Dendermonde	30. 6.1913	18. 7.1913	Wijziging van de grenzen met Dendermonde
Westrem	13. 3.1899	16. 3.1899	Gemeente ontstaan door afscheiding van Massemem
Wichelen	16. 8.1873	21. 8.1873	Afstand van een gebiedsdeel tot oprichting van Schoonaarde

#### ADMINISTRATIEF ARRONDISSEMENT EEKLO

Ertvelde	17. 3.1927	19. 3.1927	Afstand van een gebiedsdeel aan Gent
	31.12.1964	23. 1.1965	Gemeente ontstaan door samenvoeging van Ertvelde en Kluzen
Kluzen	17. 3.1927	19. 3.1927	Afstand van een gebiedsdeel aan Gent
	31.12.1964	23. 1.1965	Afstand van een gebiedsdeel aan Gent (arr. Gent) Gemeente opgeheven door samenvoeging van Ertvelde en Kluzen
Zelzate	17. 3.1927	19. 3.1927	Afstand van een gebiedsdeel aan Gent
	31.12.1964	23. 1.1965	Afstand van een gebiedsdeel aan Gent (arr. Gent)
	31.12.1964	23. 1.1965	Aanhechting van een gebiedsdeel van Sint-Kruis-Winkel dat aangehecht wordt bij Gent
	31.12.1964	23. 1.1965	Aanhechting van een gebiedsdeel van Gent en Wachtebeke

#### ADMINISTRATIEF ARRONDISSEMENT GENT

Asper	16. 8.1927	19. 8.1927	Wijziging van de grenzen met Gavere
Astene	17. 7.1970	11. 8.1970	Gemeente opgeheven door samenvoeging van Deinze, Astene, Petegem-aan-de-Leie en Zeveren
Bachte-Maria-Leerne Beerveelde	25. 8.1911	31. 8.1911	Afstand van een gebiedsdeel aan Meigem
	20. 4.1921	21. 4.1921	Gemeente ontstaan door samenvoeging van grondgebied afgestaan door de gemeenten Destelbergen, Kalken (arr. Dendermonde), Laarne (arr. Dendermonde) en Heusden (arr. Gent)
Deinze	17. 7.1970	11. 8.1970	Gemeente ontstaan door samenvoeging van Deinze, Astene, Petegem-aan-de-Leie en Zeveren
De Pinte Destelbergen	2. 6.1868	3. 6.1868	Gemeente ontstaan door afscheiding van Nazareth
	20. 4.1921	21. 4.1921	Afstand van een gebiedsdeel tot oprichting van Beerveelde
Desteldonk	16. 3.1925	18. 3.1925	Wijziging van de grenzen met Heusden en Gentbrugge
	17. 3.1927	19. 3.1927	Afstand van een gebiedsdeel aan Gent
	31.12.1964	23. 1.1965	Gemeente opgeheven en gevoegd bij Gent

Gemeenten	Wetten	Staatsblad	Wijzigingen
Drongen	26. 8.1920	28. 8.1920	Wijziging van de grenzen met Gent
	11. 7.1969	6. 9.1969	Afstand van een gebiedsdeel aan Gent
Evergem	21. 5.1886	29. 5.1886	Wijziging van de grenzen met Oostakker en Wondelgem
	26. 8.1920	28. 8.1920	Wijziging van de grenzen met Gent
Gavere	17. 3.1927	19. 3.1927	Afstand van een gebiedsdeel aan Gent
	16. 8.1927	19. 8.1927	Wijziging van de grenzen met Asper
Gent	24. 5.1876	28. 5.1876	Aanhechting van een gebiedsdeel van Sint-Amandsberg
	31. 7.1885	12. 8.1885	Aanhechting van een gebiedsdeel van Wondelgem
	24. 7.1900	30-31. 7.1900	Aanhechting van een gebiedsdeel van Oostakker, Sint-Amandsberg en Wondelgem
	30. 6.1913	19. 7.1913	Aanhechting van een gebiedsdeel van Ledeborg en Merelbeke
	26. 8.1920	28. 8.1920	Wijziging van de grenzen met Drongen, Evergem, Oostakker en Wondelgem
	17. 3.1927	19. 3.1927	Aanhechting van een gebiedsdeel van Kluizen, Desteldonk, Ertvelde, Evergem, Mendonk, Oostakker, Zelzate en Sint-Kruis-Winkel
	13. 4.1936	30. 4.1936	Aanhechting van een gebiedsdeel van Oostakker
			Afstand van een gebiedsdeel aan St-Amandsberg
	9. 6.1937	14-15. 6.1937	Wijziging van de grenzen met Mariakerke
	24. 3.1961	8. 4.1961	Wijziging van de grenzen met Ledeborg
	30.12.1961	15. 2.1962	Aanhechting van een gebiedsdeel van Mariakerke
	31.12.1964	23. 1.1965	Aanhechting van de gemeenten Desteldonk, Mendonk en Sint-Kruis-Winkel
	Gentbrugge	11. 7.1969	6. 9.1969
20. 5.1892		22. 5.1892	Aanhechting van een gebiedsdeel van Oostakker, Wachtebeke, Zaffelare en Zelzate
Heusden	16. 3.1925	18. 3.1925	Aanhechting van een gebiedsdeel van Drongen en Mariakerke
	20. 4.1921	21. 4.1921	Aanhechting van een gebiedsdeel van Sint-Amandsberg
Ledeborg	16. 3.1925	18. 3.1925	Wijziging van de grenzen met Destelbergen en Heusden
	30. 6.1913	19. 7.1913	Afstand van een gebiedsdeel tot oprichting van Beervelde
Lemberge	24. 3.1961	8. 4.1961	Wijziging van de grenzen met Destelbergen en Gentbrugge
	6. 7.1964	11. 7.1964	Afstand van een gebiedsdeel aan Gent
Lochristi	17.11.1919	29. 1.1920	Wijziging van de grenzen met Gent
Mariakerke	9. 6.1937	14-15. 6.1937	Gemeente opgeheven door samenvoeging van Lemberge en Merelbeke
	12. 3.1954	17. 4.1954	Wijziging van de grenzen met Zeveneken
Meigem	30.12.1961	15. 2.1962	Wijziging van de grenzen met Gent
	11. 7.1969	6. 9.1969	Aanhechting van een gebiedsdeel van Vinderhoute
Mendonk	15. 4.1911	3. 5.1911	Afstand van een gebiedsdeel aan Gent
	25. 8.1911	31. 8.1911	Wijziging van de grenzen met Vosselare
Mereibeke	17. 3.1927	19. 3.1927	Aanhechting van een gebiedsdeel van Bachte-Maria-Lerne
	31.12.1964	23. 1.1965	Afstand van een gebiedsdeel aan Gent
Nazareth	30. 6.1913	19. 7.1913	Gemeente opgeheven en gevoegd bij Gent
	6. 7.1964	11. 7.1964	Afstand van een gebiedsdeel aan Wachtebeke
Oostakker	2. 6.1868	3. 6.1868	Afstand van een gebiedsdeel aan Gent
	21. 5.1872	23. 5.1872	Gemeente ontstaan door samenvoeging van Merelbeke en Lemberge
Petegem-aan-de-Leie	21. 5.1886	29. 5.1886	Afstand van een gebiedsdeel tot oprichting van de gemeente De Pinte
	24. 7.1900	30-31. 7.1900	Afstand van een gebiedsdeel tot oprichting van de gemeente Sint-Amandsberg
	26. 8.1920	28. 8.1920	Wijziging van de grenzen met Evergem en Wondelgem
	17. 3.1927	19. 3.1927	Afstand van een gebiedsdeel aan Gent
	13. 4.1936	30. 4.1936	Afstand van een gebiedsdeel aan Gent
	13. 4.1936	30. 4.1936	Aanhechting van een gebiedsdeel van Sint-Amandsberg
	31.12.1964	23. 1.1965	Afstand van een gebiedsdeel aan Sint-Amandsberg en Gent
	17. 7.1970	11. 8.1970	Afstand van een gebiedsdeel aan Gent
			Gemeente opgeheven door samenvoeging van Deinze, Astene, Petegem-aan-de-Leie en Zeveren
			Gemeente ontstaan door afscheiding van Oostakker
Sint-Amandsberg	21. 5.1872	23. 5.1872	Afstand van een gebiedsdeel aan Gent
	24. 5.1876	28. 5.1876	Afstand van een gebiedsdeel aan Gentbrugge
Sint-Kruis-Winkel	20. 5.1892	22. 5.1892	Wijziging van de grenzen met Gent
	24. 7.1900	30-31. 7.1900	Aanhechting van een gebiedsdeel van Oostakker
	13. 4.1936	30. 4.1936	Afstand van een gebiedsdeel aan Gent en Oostakker
	17. 3.1927	19. 3.1927	Afstand van een gebiedsdeel aan Sint-Amandsberg en Gent
Vinderhoute	31.12.1964	23. 1.1965	Afstand van een gebiedsdeel aan Zelzate
	12. 3.1954	17. 4.1954	Gemeente opgeheven en gevoegd bij Gent
Vosselare	15. 4.1911	3. 5.1911	Afstand van een gebiedsdeel aan Mariakerke
			Wijziging van de grenzen met Meigem

Gemeenten	Wetten	Staatsblad	Wijzigingen
Wachtebeke	31.12.1964	23. 1.1965	Afstand van een gebiedsdeel aan Gent, aan Zelzate Aanhechting van een gebiedsdeel van Mendonk, dat opgeheven wordt
Wondelgem	31. 7.1885 21. 5.1886 24. 7.1900 26. 8.1920	12. 8.1885 29. 5.1886 30-31. 7.1900 28. 8.1920	Afstand van een gebiedsdeel aan Gent Wijziging van de grenzen met Evergem en Oostakker Afstand van een gebiedsdeel aan Gent Wijziging van de grenzen met Gent
Zaffelare	31.12.1964	23. 1.1965	Afstand van een gebiedsdeel aan Gent
Zeveneken	17.11.1919	29. 1.1920	Wijziging van de grenzen met Lochristi
Zeveren	17. 7.1970	11. 8.1970	Gemeente opgeheven door samenvoeging van Deinze, Astene, Petegem-aan-de-Leie en Zeveren

ADMINISTRATIEF ARRONDISSEMENT OUDENAARDE

	8.11.1962	22.11.1962	Afscheiding van de gemeenten Orroir, Amougies, Rozenaken gevoegd bij het arrondissement Doornik in de provincie Henegouwen
	8.11.1962	22.11.1962	Aanhechting van de gemeente Everbeek, die behoorde tot het arrondissement Ath (provincie Henegouwen)
Beerlegem	17. 7.1970	11. 8.1970	Gemeente opgeheven door samenvoeging van Munkzwalm, Sint-Denijs-Boekel, Roborst, Paulatem, Dikkele, Hundelgem, Beerlegem, Meilegem, Sint-Maria-Latem, Sint-Blasius-Boekel en Rozebeke
Berchem	17. 7.1970	11. 8.1970	Gemeente opgeheven door samenvoeging van Ruien, Berchem, Kwaremont en Zulzeke tot een nieuwe gemeente Kluisbergen
Bevere	2. 8.1955 2. 7.1964	3. 9.1955 11. 7.1964	Afstand van een gebiedsdeel aan Leupegem Gemeente opgeheven door samenvoeging van Oudenaarde, Bevere, Edelare, Eine, Ename, Leupegem, Nederename en Volkegem
Brakel	17. 7.1970	11. 8.1970	Gemeente ontstaan door samenvoeging van Nederbrakel, Opbrakel, Elst, Michelbeke, Zegelsem
Dikkele	17. 7.1970	11. 8.1970	Gemeente opgeheven door samenvoeging van Munkzwalm, Sint-Denijs-Boekel, Roborst, Paulatem, Dikkele, Hundelgem, Beerlegem, Meilegem, Sint-Maria-Latem, Sint-Blasius-Boekel en Rozebeke
Edelare	17.11.1919 2. 7.1964	29. 1.1920 11. 7.1964	Wijziging van de grenzen met Oudenaarde Gemeente opgeheven door samenvoeging van Oudenaarde, Bevere, Edelare, Eine, Ename, Leupegem, Nederename en Volkegem
Eine	2. 7.1964	11. 7.1964	Gemeente opgeheven door samenvoeging van Oudenaarde, Bevere, Edelare, Eine, Ename, Leupegem, Nederename en Volkegem
Elsegem	17. 7.1970	11. 8.1970	Gemeente opgeheven door samenvoeging van Petegem-aan-de-Schelde, Elsegem, Moregem en Wortegem tot de nieuwe gemeente Wortegem-Petegem
Elst	17. 7.1970	11. 8.1970	Gemeente opgeheven door samenvoeging van Nederbrakel, Opbrakel, Elst, Michelbeke en Zegelsem tot de nieuwe gemeente Brakel
Ename	2. 7.1964	11. 7.1964	Gemeente opgeheven door samenvoeging van Oudenaarde, Bevere, Edelare, Eine, Ename, Leupegem, Nederename en Volkegem
Hermelgem	14. 2.1849	20. 2.1849	Gemeente opgeheven door samenvoeging van Nederzwalm en Hermelgem tot de nieuwe gemeente Nederzwalm-Hermelgem
Heurne	17.11.1919 26. 8.1920 17. 7.1970	29. 1.1920 28. 8.1920 11. 8.1970	Afstand van een gebiedsdeel aan Welden Wijziging van de grenzen met Welden Gemeente opgeheven door samenvoeging van Oudenaarde, Heurne, Welden, Melden en Mater
Hundelgem	17. 7.1970	11. 8.1970	Gemeente opgeheven door samenvoeging van Munkzwalm, Sint-Denijs-Boekel, Roborst, Paulatem, Dikkele, Hundelgem, Beerlegem, Meilegem, Sint-Maria-Latem, Sint-Blasius-Boekel en Rozebeke
Kluisbergen Kwaremont	17. 7.1970 17. 7.1970	11. 8.1970 11. 8.1970	Gemeente ontstaan door samenvoeging van Ruien, Berchem, Kwaremont en Zulzeke Gemeente opgeheven door samenvoeging van Ruien, Berchem, Kwaremont en Zulzeke tot de nieuwe gemeente Kluisbergen
Leupegem	2. 8.1955 2. 7.1964	3. 9.1955 11. 7.1964	Aanhechting van een gebiedsdeel van Bevere en van het gehucht Schapendries van de gemeente Melden Gemeente opgeheven door samenvoeging van Oudenaarde, Bevere, Edelare, Eine, Ename, Leupegem, Nederename en Volkegem
Mater	17. 7.1970	11. 8.1970	Gemeente opgeheven door samenvoeging van Oudenaarde, Heurne, Welden, Melden en Mater
Meilegem	17. 7.1970	11. 8.1970	Gemeente opgeheven door samenvoeging van Munkzwalm, Sint-Denijs-Boekel, Roborst, Paulatem, Dikkele, Hundelgem, Beerlegem, Meilegem, Sint-Maria-Latem, Sint-Blasius-Boekel en Rozebeke

Gemeenten	Wetten	Staatsblad	Wijzigingen
Meiden	30. 6.1913	29. 7.1913	Aanhechting van een gebiedsdeel van Nukerke
	2. 8.1955	3. 9.1955	Afstand van het gehucht Schapendries aan de gemeente Leupegem
	17. 7.1970	11. 8.1970	Gemeente opgeheven door samenvoeging van Oudenaarde, Heurne, Weiden, Meiden en Mater
Michelbeke	17.11.1919	29. 1.1920	Wijziging van de grenzen met Sint-Maria-Oudenhove
	17. 7.1970	11. 8.1970	Gemeente opgeheven door samenvoeging van Nederbrakel, Opbrakel, Elst, Michelbeke en Zegelsem tot de nieuwe gemeente Brakel
Moregem	17. 7.1970	11. 8.1970	Gemeente opgeheven door samenvoeging van Wortegem, Petegem-aan-de-Schelde, Elsegem en Moregem tot de nieuwe gemeente Wortegem-Petegem
Munkzwalm	17. 7.1970	11. 8.1970	Gemeente ontstaan door samenvoeging van Munkzwalm, Sint-Denijs-Boekel, Roborst, Paulatem, Dikkele, Hundelgem, Beerlegem, Meilegem, Sint-Maria-Latem, Sint-Blasius-Boekel en Rozebeke
Nederbrakel	17. 7.1970	11. 8.1970	Gemeente opgeheven door samenvoeging van Nederbrakel, Opbrakel, Elst, Michelbeke en Zegelsem tot de nieuwe gemeente Brakel
Nederename	2. 7.1964	11. 7.1964	Gemeente opgeheven door samenvoeging van Oudenaarde, Bevere, Edelare, Eine, Ename, Leupegem, Nederename en Volkegem
Nederzwalm	14. 2.1849	20. 2.1849	Gemeente opgeheven door samenvoeging van Nederzwalm en Hermelgem tot de nieuwe gemeente Nederzwalm-Hermelgem
Nederzwalm-Hermelgem	14. 2.1849	20. 2.1849	Gemeente ontstaan door samenvoeging van Nederzwalm en Hermelgem
	30.12.1857	1. 1.1858	Aanhechting van een gebiedsdeel van Sint-Maria-Latem
Nukerke	30. 6.1913	29. 7.1913	Afstand van een gebiedsdeel aan Melden
Opbrakel	8.11.1962	22.11.1962	Aanhechting van het gehucht d'Hutte dat behoorde aan de gemeente Vloesberg (arr. Aat)
	17. 7.1970	11. 8.1970	Gemeente opgeheven door samenvoeging van Nederbrakel, Opbrakel, Elst, Michelbeke en Zegelsem tot de nieuwe gemeente Brakel
Oudenaarde	17.11.1919	29. 1.1920	Wijziging van de grenzen met Edelare
	22. 7.1930	15. 8.1930	Aanhechting van een gebiedsdeel van Volkegem
	2. 7.1964	11. 7.1964	Gemeente ontstaan door samenvoeging van Oudenaarde, Bevere, Edelare, Eine, Ename, Leupegem, Nederename en Volkegem
	17. 7.1970	11. 8.1970	Gemeente ontstaan door samenvoeging van Oudenaarde, Heurne, Mater, Meiden en Weiden
	17. 7.1970	11. 8.1970	Gemeente opgeheven door samenvoeging van Munkzwalm, Sint-Denijs-Boekel, Roborst, Paulatem, Dikkele, Hundelgem, Beerlegem, Meilegem, Sint-Maria-Latem, Sint-Blasius-Boekel en Rozebeke
Petegem-aan-de-Schelde	17. 7.1970	11. 8.1970	Gemeente opgeheven door samenvoeging van Wortegem, Petegem-aan-de-Schelde, Elsegem en Moregem tot de nieuwe gemeente Wortegem-Petegem
Roborst	17. 7.1970	11. 8.1970	Gemeente opgeheven door samenvoeging van Munkzwalm, Sint-Denijs-Boekel, Roborst, Paulatem, Dikkele, Hundelgem, Beerlegem, Meilegem, Sint-Maria-Latem, Sint-Blasius-Boekel en Rozebeke
Ronse	8.11.1962	22.11.1962	Aanhechting van de gehuchten Broeken, Koekomere en La Haute die behoorden aan de gemeente Elzele (arr. Aat)
Rozebeke	17. 7.1970	11. 8.1970	Gemeente opgeheven door samenvoeging van Munkzwalm, Sint-Denijs-Boekel, Roborst, Paulatem, Dikkele, Hundelgem, Beerlegem, Meilegem, Sint-Maria-Latem, Sint-Blasius-Boekel en Rozebeke
Ruien	17. 7.1970	11. 8.1970	Gemeente opgeheven door samenvoeging van Ruien, Berchem, Kwaremont en Zulzeke tot de nieuwe gemeente Kluisbergen
Sint-Blasius-Boekel	17. 7.1970	11. 8.1970	Gemeente opgeheven door samenvoeging van Munkzwalm, Sint-Denijs-Boekel, Roborst, Paulatem, Dikkele, Hundelgem, Beerlegem, Meilegem, Sint-Maria-Latem, Sint-Blasius-Boekel en Rozebeke
Sint-Denijs-Boekel	17. 7.1970	11. 8.1970	Gemeente opgeheven door samenvoeging van Munkzwalm, Sint-Denijs-Boekel, Roborst, Paulatem, Dikkele, Hundelgem, Beerlegem, Meilegem, Sint-Maria-Latem, Sint-Blasius-Boekel en Rozebeke
Sint-Maria-Latem	30.12.1857	1. 1.1858	Afstand van een gebiedsdeel aan Nederzwalm-Hermelgem
	17. 7.1970	11. 8.1970	Gemeente opgeheven door samenvoeging van Munkzwalm, Sint-Denijs-Boekel, Roborst, Paulatem, Dikkele, Hundelgem, Beerlegem, Meilegem, Sint-Maria-Latem, Sint-Blasius-Boekel en Rozebeke
Volkegem	22. 7.1930	15. 8.1930	Afstand van een gebiedsdeel aan Oudenaarde
	2. 7.1964	11. 7.1964	Gemeente opgeheven door samenvoeging van Oudenaarde, Bevere, Edelare, Eine, Ename, Leupegem, Nederename en Volkegem
Weiden	17.11.1919	29. 1.1920	Aanhechting van een gebiedsdeel van Heurne
	26. 8.1920	28. 8.1920	Afstand van een gebiedsdeel aan Zingem Wijziging van de grenzen met Heurne

Gemeenten	Wetten	Staatsblad	Wijzigingen
	17. 7.1970	11. 8.1970	Gemeente opgeheven door samenvoeging van Oudenaarde, Heurne, Weiden, Meiden en Mater
Wortegem	17. 7.1970	11. 8.1970	Gemeente opgeheven door samenvoeging van Wortegem, Petegem-aan-de-Schelde, Elsegem en Moregem tot de nieuwe gemeente Wortegem-Petegem
Wortegem-Petegem	17. 7.1970	11. 8.1970	Gemeente ontstaan door samenvoeging van Petegem-aan-de-Schelde, Elsegem, Moregem en Wortegem
Zegelsem	17. 7.1970	11. 8.1970	Gemeente opgeheven door samenvoeging van Nederbrakel, Optrakel, Elst, Michelbeke en Zegelsem tot de nieuwe gemeente Brakel
Zingem	17.11.1919	29. 1.1920	Aanhechting van een gebiedsdeel van Weiden
Zulzeke	17. 7.1970	11. 8.1970	Gemeente opgeheven door samenvoeging van Ruien, Berchem, Kwaremont en Zulzeke tot de nieuwe gemeente Kluisbergen

#### ADMINISTRATIEF ARRONDISSEMENT SINT-NIKLAAS

	12. 3.1923	21. 3.1923	Afscheiding van de gemeenten Burcht en Zwijndrecht en gevoegd bij het arrondissement Antwerpen in de provincie Antwerpen
Bazel	20. 8.1881	23. 8.1881	Afstand van een gebiedsdeel tot oprichting van de gemeente Steendorp
Beveren	5. 8.1932	31. 8.1932	Wijziging van de grenzen met Melsele
Doel	30.12.1853	31.12.1853	Gedeeltelijke aanhechting van het Belgisch gedeelte van de polder Prosper
Kemzeke	10. 7.1939	15. 7.1939	Wijziging van de grenzen met Sint-Pauwels
Kallo	6. 7.1964	11. 7.1964	Gebiedsuitwisseling met Melsele
Kieldrecht	30.12.1853	31.12.1853	Gedeeltelijke aanhechting van het Belgisch gedeelte van de polder Prosper
Meerdonk	6. 4.1845	19. 4.1845	Gemeente ontstaan door afscheiding van Vrasene
Melsele	19. 3.1923	21. 3.1923	Afstand van een gebiedsdeel aan Zwijndrecht
	5. 8.1932	31. 8.1932	Wijziging van de grenzen met Beveren
	6. 7.1964	11. 7.1964	Gebiedsuitwisseling met Kallo
Sint-Pauwels	10. 7.1939	15. 7.1939	Wijziging van de grenzen met Kemzeke
Steendorp	20. 8.1881	23. 8.1881	Gemeente ontstaan door afscheiding van Bazel
Vrasene	6. 4.1845	19. 4.1845	Afstand van een gebiedsdeel tot oprichting van Meerdonk

#### PROVINCIE WEST-VLAANDEREN

##### ADMINISTRATIEF ARRONDISSEMENT BRUGGE

Aartrijke	17.11.1919	29. 1.1920	Afstand van een gebiedsdeel tot oprichting van de gemeente Veldegem
Assebroek	17. 7.1970	11. 8.1970	Gemeente opgeheven door samenvoeging van Brugge, Lissewege, Koolkerke, Sint-Kruis, Assebroek, Sint-Michiels, Sint-Andries en Dudzele
Beernem	10. 7.1934	14. 7.1934	Wijziging van de grenzen met Sint-Joris
Blankenberge	12. 8.1901	15. 8.1901	Aanhechting van een gebiedsdeel van Uitkerke
	17. 7.1970	11. 8.1970	Gemeente ontstaan door samenvoeging van Blankenberge en Uitkerke
Brugge	12. 7.1899	15. 7.1899	Aanhechting van een gebiedsdeel van Dudzele, Koolkerke, Lissewege en Uitkerke
	12. 7.1899	15. 7.1899	Aanhechting van de gemeente Sint-Pieters-op-de-Dijk
	12. 8.1901	15. 8.1901	Aanhechting van een gebiedsdeel van Heist, Uitkerke en Lissewege
	28. 8.1901	9-10. 9.1901	Aanhechting van een gebiedsdeel van Sint-Andries
	10. 8.1932	28. 8.1932	Wijziging van de grenzen met Dudzele, Zuienkerke en Lissewege
	2. 7.1956	12. 8.1956	Aanhechting van een gebiedsdeel van Sint-Michiels
	17. 7.1970	11. 8.1970	Gemeente ontstaan door samenvoeging van Brugge, Assebroek, Dudzele, Koolkerke, Lissewege, Sint-Andries, Sint-Kruis, Sint-Michiels
			Aanhechting van een gebiedsdeel van Heist
Dudzele	12. 7.1899	15. 7.1899	Afstand van een gebiedsdeel aan Brugge
	16. 8.1932	28. 8.1932	Wijziging van de grenzen met Brugge, Lissewege en Zuienkerke
	17. 7.1970	11. 8.1970	Gemeente opgeheven door samenvoeging van Brugge, Assebroek, Dudzele, Koolkerke, Lissewege, Sint-Andries, Sint-Kruis, Sint-Michiels
			Afstand van een gebiedsdeel aan Oostkerke en gebiedsuitwisseling met Ramskapelle dat opgeheven wordt
Heist	12. 8.1901	15. 8.1901	Aanhechting van een gebiedsdeel van Knokke en Lissewege
			Afstand van een gebiedsdeel aan Brugge
	22. 7.1930	15. 8.1930	Wijziging van de grenzen met Knokke
	6. 7.1964	11. 7.1964	Gebiedsuitwisseling met Knokke
	17. 7.1970	11. 8.1970	Gemeente opgeheven door samenvoeging van Heist, Knokke, Ramskapelle en Westkapelle tot de nieuwe gemeente Knokke-Heist
			Afstand van een gebiedsdeel aan Brugge

Gemeenten	Wetten	Staatsblad	Wijzigingen
Hertsberge	17.11.1919	29. 1.1920	Gemeente ontstaan door samenvoeging van grondgebied afgestaan door de gemeenten Oostkamp, Ruddervoorde en Wingene
Hoeke	17. 7.1970	11. 8.1970	Gemeente opgeheven door samenvoeging van Moerkerke, Hoeke en Lapscheure
Knokke	12. 8.1901	15. 8.1901	Afstand van een gebiedsdeel aan Heist
	22. 7.1930	15. 8.1930	Wijziging van de grenzen met Heist
	6. 7.1964	11. 7.1964	Gebiedsuitwisseling met Heist
	17. 7.1970	11. 8.1970	Gemeente opgeheven door samenvoeging van Heist, Knokke, Ramskapelle en Westkapelle tot de nieuwe gemeente Knokke-Heist
Knokke-Heist	17. 7.1970	11. 8.1970	Gemeente ontstaan door samenvoeging van Heist, Knokke, Ramskapelle en Westkapelle
Koolkerke	12. 7.1899	15. 7.1899	Afstand van een gebiedsdeel aan Brugge
	17. 7.1970	11. 8.1970	Gemeente opgeheven door samenvoeging van Brugge, Assebroek, Dudzele, Koolkerke, Lissewege, Sint-Andries, Sint-Kruis, Sint-Michiels
Lapscheure	17. 7.1970	11. 8.1970	Aanhechting van een gebiedsdeel van Westkapelle dat opgeheven wordt Gemeente opgeheven door samenvoeging van Moerkerke, Hoeke en Lapscheure
Lissewege	12. 7.1899	15. 7.1899	Afstand van een gebiedsdeel aan Brugge
	12. 8.1901	15. 8.1901	Afstand van een gebiedsdeel aan Brugge en Heist
	10. 8.1932	28. 8.1932	Wijziging van de grenzen met Brugge, Dudzele en Zuienkerke
	17. 7.1970	11. 8.1970	Gemeente opgeheven door samenvoeging van Brugge, Assebroek, Dudzele, Koolkerke, Lissewege, Sint-Andries, Sint-Kruis, Sint-Michiels
Loppem	17. 7.1970	11. 8.1970	Afstand van een gebiedsdeel aan Sint-Michiels dat opgeheven wordt
Moerkerke	17. 7.1970	11. 8.1970	Gemeente ontstaan door samenvoeging van Moerkerke, Hoeke en Lapscheure
Oostkamp	17.11.1919	29. 1.1920	Afstand van een gebiedsdeel tot oprichting van de gemeente Hertsberge
Oostkerke	17. 7.1970	11. 8.1970	Afstand van een gebiedsdeel aan Sint-Michiels dat opgeheven wordt
	17. 7.1970	11. 8.1970	Aanhechting van een gebiedsdeel van Dudzele, dat opgeheven wordt en afstand van een gebiedsdeel aan Westkapelle dat opgeheven wordt
Ramskapelle	17. 7.1970	11. 8.1970	Gemeente opgeheven door samenvoeging van Heist, Knokke, Ramskapelle en Westkapelle tot de nieuwe gemeente Knokke-Heist Gebiedsuitwisseling met Dudzele, dat opgeheven wordt
Ruddervoorde	17.11.1919	29. 1.1920	Afstand van een gebiedsdeel tot oprichting van de gemeente Hertsbergen en Veldegem
Sint-Andries	28. 8.1901	9-10. 9.1901	Afstand van een gebiedsdeel aan Brugge
	17. 7.1970	11. 8.1970	Gemeente opgeheven door samenvoeging van Brugge, Assebroek, Dudzele, Koolkerke, Lissewege, Sint-Andries, Sint-Kruis en Sint-Michiels
Sint-Joris	10. 7.1934	14. 7.1934	Wijziging van de grenzen met Beernem
Sint-Kruis	17. 7.1970	11. 8.1970	Gemeente opgeheven door samenvoeging van Brugge, Assebroek, Dudzele, Koolkerke, Lissewege, Sint-Andries, Sint-Kruis en Sint-Michiels
Sint-Michiels	2. 7.1956	12. 8.1956	Afstand van een gebiedsdeel aan Brugge
	17. 7.1970	11. 8.1970	Gemeente opgeheven door samenvoeging van Brugge, Assebroek, Dudzele, Koolkerke, Lissewege, Sint-Andries, Sint-Kruis, Sint-Michiels Aanhechting van een gebiedsdeel van Loppem en Oostkamp
Sint-Pieters-op-de-Dijk	12. 7.1899	15. 7.1899	Gemeente opgeheven door aanhechting bij Brugge
Torhout	17.11.1919	29. 1.1920	Afstand van een gebiedsdeel tot oprichting van de gemeente Veldegem
Uitkerke	12. 7.1899	15. 7.1899	Afstand van een gebiedsdeel aan Brugge
	12. 8.1901	15. 8.1901	Afstand van een gebiedsdeel aan Brugge en Blankenberge
	17. 7.1970	11. 8.1970	Gemeente opgeheven door samenvoeging van Blankenberge en Uitkerke
Veldegem	17.11.1919	29. 1.1920	Gemeente ontstaan door afscheiding van Zedelgem, Aartrijke, Ruddervoorde en Torhout
Westkapelle	17. 7.1970	11. 8.1970	Gemeente opgeheven door samenvoeging van Heist, Knokke, Ramskapelle en Westkapelle tot de nieuwe gemeente Knokke-Heist Afstand van een gebiedsdeel aan Lapscheure dat opgeheven wordt Aanhechting van een gebiedsdeel van Oostkerke
Zedelgem	17.11.1919	29. 1.1920	Afstand van een gebiedsdeel tot oprichting van de gemeente Veldegem
Zuienkerke	10. 8.1932	28. 8.1932	Wijziging van de grenzen met Brugge, Dudzele en Lissewege

ADMINISTRATIEF ARRONDISSEMENT DIKSUIDE

	17. 7.1970	11. 8.1970	Aanhechting van de gemeente Zande die behoorde tot het arrondissement Oostende en samengevoegd wordt met de gemeenten Koekelare en Bovekerke
	17. 7.1970	11. 8.1970	Afscheiding van de gemeenten Lampernisse, Oostkerke, Stuivekenskerke die gevoegd worden bij de gemeente Pervijze in het arrondissement Veurne
Beerst	17. 7.1970	11. 8.1970	Gemeente ontstaan door samenvoeging van Beerst en Keiem

Gemeenten	Wetten	Staatsblad	Wijzigingen
Bovekerke	17. 7.1970	11. 8.1970	Gemeente opgeheven door samenvoeging van Koekelare, Bovekerke en Zande (arr. Oostende)
Diksmuide	31. 7.1924 9.12.1954 2. 7.1964	3. 8.1924 7. 1.1955 11. 7.1964	Wijziging van de grenzen met Esen Aanhechting van een gebiedsdeel van Kaaskerke Gemeente ontstaan door samenvoeging van Diksmuide, Esen en Kaaskerke
Driekapellen	17. 7.1970	11. 7.1970	Gemeente ontstaan door samenvoeging van Nieuwkapelle, Oudekapelle, Sint-Jacobs-Kapelle Aanhechting van de enclave die zich op haar grondgebied bevindt en toebehoorde aan Lampernisse dat opgeheven wordt
Esen	31. 7.1924 2. 7.1964	3. 8.1924 11. 7.1964	Wijziging van de grenzen met Diksmuide Gemeente opgeheven door samenvoeging van Diksmuide, Esen en Kaaskerke
Houthulst	11. 4.1928 17. 7.1970	21. 4.1928 11. 8.1970	Gemeente ontstaan door afscheiding van Klerken Aanhechting van een gebiedsdeel van Staden (arr. Roeselare) Aanhechting van het gehucht Terrest dat behoorde aan de gemeente Zarren, die opgeheven wordt
Kaaskerke	9.12.1954 2. 7.1964	7. 1.1955 11. 7.1964	Afstand van een gebiedsdeel aan Diksmuide Gemeente opgeheven door samenvoeging van Diksmuide, Esen en Kaaskerke
Keiem	17. 7.1970	11. 8.1970	Gemeente opgeheven door samenvoeging van Beerst en Keiem
Klerken	11. 4.1928	21. 4.1928	Afstand van een gebiedsdeel tot oprichting van de gemeente Houthulst
Koekelare	17. 7.1970	11. 8.1970	Gemeente ontstaan door samenvoeging van Koekelare, Bovekerke en Zande (arr. Oostende)
Lampernisse	17. 7.1970	11. 8.1970	Gemeente opgeheven door samenvoeging van Pervijze (arr. Veurne), Lampernisse, Oostkerke en Stuivekenskerke Afstand aan Oudekapelle, dat opgeheven wordt, van de enclave die Lampernisse er bezat
Lo	17. 7.1970	11. 8.1970	Gemeente ontstaan door samenvoeging van Lo en Pollinkhove
Merkem	17. 7.1970	11. 8.1970	Afstand van een gebiedsdeel genoemd Knockewijk, aan Nieuwkapelle dat opgeheven wordt
Nieuwkapelle	17. 7.1970	11. 8.1970	Gemeente opgeheven door samenvoeging van Nieuwkapelle, Oudekapelle en Sint-Jacobs-Kapelle tot oprichting van de nieuwe gemeente Driekapellen Aanhechting van een gebiedsdeel van Merkem, genoemd Knockewijk
Noordschote	17. 7.1970	11. 8.1970	Gemeente opgeheven door samenvoeging van Reninge en Noordschote
Oostkerke	17. 7.1970	11. 8.1970	Gemeente opgeheven door samenvoeging van Pervijze (arr. Veurne), Lampernisse, Oostkerke en Stuivekenskerke
Oudekapelle	17. 7.1970	11. 8.1970	Gemeente opgeheven door samenvoeging van Nieuwkapelle, Oudekapelle en Sint-Jacobs-Kapelle tot oprichting van de nieuwe gemeente Driekapellen Aanhechting van de enclave die zich op haar grondgebied bevindt en toebehoorde aan Lampernisse dat opgeheven wordt
Pollinkhove	17. 7.1970	11. 8.1970	Gemeente opgeheven door samenvoeging van Lo en Pollinkhove
Reninge	17. 7.1970	11. 8.1970	Gemeente ontstaan door samenvoeging van Reninge en Noordschote
Sint-Jacobs-Kapelle	17. 7.1970	11. 8.1970	Gemeente opgeheven door samenvoeging van Nieuwkapelle, Oudekapelle en Sint-Jacobs-Kapelle tot oprichting van de nieuwe gemeente Driekapellen
Stuivekenskerke	17. 7.1970	11. 8.1970	Gemeente opgeheven door samenvoeging van Pervijze (arr. Veurne), Lampernisse, Oostkerke en Stuivekenskerke
Werken	17. 7.1970	11. 8.1970	Gemeente opgeheven door samenvoeging van Werken en Zarren tot oprichting van de nieuwe gemeente Zarren-Werken
Zarren	17. 7.1970	11. 8.1970	Gemeente opgeheven door samenvoeging van Werken en Zarren tot oprichting van de nieuwe gemeente Zarren-Werken Afstand van het gehucht Terrest aan Houthulst
Zarren-Werken	17. 7.1970	11. 8.1970	Gemeente ontstaan door samenvoeging van Werken en Zarren

ADMINISTRATIEF ARRONDISSEMENT IEPER

	8.11.1962	22.11.1962	Afscheiding van de gemeenten Komen, Houthem, Neerwaasten, Waasten, Ploegsteert en gevoegd bij de provincie Henegouwen waar ze samen met de gemeenten Moeskroen, Luignne, Herseaux en Dotenijs het administratief arrondissement Moeskroen vormen
Bikschote	17. 7.1970	11. 8.1970	Gemeente opgeheven door samenvoeging van Bikschote en Langemark
Boezinge	17. 7.1970	11. 8.1970	Gemeente ontstaan door samenvoeging van Boezinge en Zuidschote Aanhechting van een gebiedsdeel van Brielen en Sint-Jan die opgeheven worden Afstand van een gebiedsdeel aan Ieper
Brielen	17. 7.1970	11. 8.1970	Gemeente opgeheven door samenvoeging van Ieper, Brielen en Sint-Jan Afstand van een gebiedsdeel aan Boezinge



Gemeenten	Wetten	Staatsblad	Wijzigingen
Geluvelde	17. 7.1970	11. 8.1970	Gemeente ontstaan door samenvoeging van Geluvelde en Zandvoorde
Hollebeke	17. 7.1970	11. 8.1970	Gemeente opgeheven door samenvoeging van Zillebeke, Voormezele en Hollebeke
Ieper	17. 7.1970	11. 8.1970	Gemeente ontstaan door samenvoeging van Ieper, Brielen en Sint-Jan Aanhechting van een gebiedsdeel van Boezinge, van Vlamertinge en van Zillebeke Afstand van een gebiedsdeel aan Zillebeke
Krombeke	17. 7.1970	11. 8.1970	Gemeente opgeheven door samenvoeging van Proven en Krombeke
Langemark	3. 5.1904 17. 7.1970	6. 5.1904 11. 8.1970	Afstand van een gebiedsdeel tot oprichting van de gemeente Poelkapelle Aanhechting van de gemeente Bikschote
Nieuwkerke	8.11.1962	22.11.1962	Afstand van het gehucht Clef d'Hollande aan Ploegsteert (arr. Moeskroen)
Ploegsteert	9. 1.1850	19. 1.1850	Gemeente ontstaan door afscheiding van Waasten
Poelkapelle	3. 5.1904	6. 5.1904	Gemeente ontstaan door afscheiding van Langemark
Proven	17. 7.1970	11. 8.1970	Gemeente ontstaan door samenvoeging van Proven en Krombeke Gebiedsuitwisseling met Roesbrugge-Haringe
Roesbrugge-Haringe	17. 7.1970	11. 8.1970	Gebiedsuitwisseling met Proven
Sint-Jan	17. 7.1970	11. 8.1970	Gemeente opgeheven door samenvoeging van Ieper, Brielen en Sint-Jan Afstand van een gebiedsdeel aan Boezinge
Vlamertinge	17. 7.1970	11. 8.1970	Afstand van een gebiedsdeel aan Ieper
Voormezele	17. 7.1970	11. 8.1970	Gemeente opgeheven door samenvoeging van Zillebeke, Hollebeke en Voormezele
Waasten	9. 1.1850	19. 1.1850	Afstand van een gedeelte van het grondgebied tot oprichting van de gemeente Ploegsteert
Wervik	8.11.1962	22.11.1962	Aanhechting van het gehucht Kruseyck dat behoorde aan de gemeente Komen (arr. Moeskroen)
Zandvoorde	17. 7.1970	11. 8.1970	Gemeente opgeheven door samenvoeging van Geluvelde en Zandvoorde
Zillebeke	17. 7.1970	11. 8.1970	Gemeente ontstaan door samenvoeging van Zillebeke, Hollebeke en Voormezele Aanhechting van een gebiedsdeel van Ieper en van Zonnebeke Afstand van een gebiedsdeel aan Ieper
Zonnebeke	17. 7.1970	11. 8.1970	Afstand van een gebiedsdeel aan Zillebeke
Zuidschote	17. 7.1970	11. 8.1970	Gemeente opgeheven door samenvoeging van Boezinge en Zuidschote

ADMINISTRATIEF ARRONDISSEMENT KORTRIJK

	8.11.1962	22.11.1962	Afscheiding van de gemeenten Moeskroen, Luigne, Herseaux, Dottenijs en gevoegd bij de provincie Henegouwen waar ze samen met de gemeenten Komen, Houthem, Neerwaasten, Waasten, Ploegsteert het administratief arrondissement Moeskroen vormen
Anzegem	17. 7.1970	11. 8.1970	Gemeente ontstaan door samenvoeging van Anzegem en Gijzelbrechtegem
Gijzelbrechtegem	17. 7.1970	11. 8.1970	Gemeente opgeheven door samenvoeging van Anzegem en Gijzelbrechtegem
Harelbeke	6. 7.1964	11. 7.1964	Gebiedsuitwisseling met Kortrijk
Kortrijk	6. 7.1964	11. 7.1964	Gebiedsuitwisseling met Harelbeke
Rekkem	8.11.1962	22.11.1962	Afstand van het gehucht Risquons-Tout aan Moeskroen (arr. Moeskroen)

ADMINISTRATIEF ARRONDISSEMENT OOSTENDE

	17. 7.1970	11. 8.1970	Afscheiding van de gemeente Zande die gevoegd wordt bij de gemeente Koekelare in het arrondissement Diksmuide
Bredene	18. 7.1877 14. 4.1896 24. 8.1897 31. 5.1900 17. 7.1970	21. 7.1877 25. 4.1896 27. 8.1897 2. 6.1900 11. 8.1970	Afstand van een gebiedsdeel aan Oostende Afstand van een gebiedsdeel aan Oostende Afstand van het gehucht Slijkens aan Oostende Wijziging van de grenzen met Oostende Afstand van een gebiedsdeel aan Oostende
Gistel	17. 7.1970	11. 8.1970	Gemeente ontstaan door samenvoeging van Gistel, Moere en Zevekote
Leffinge	17. 7.1970	11. 8.1970	Afstand van een gebiedsdeel aan Oostende
Lombardsijde	19. 5.1949 17. 7.1970	1. 6.1949 11. 8.1970	Afstand van een gebiedsdeel aan Nieuwpoort Gemeente opgeheven door samenvoeging van Westende en Lombardsijde
Mannekensvere	17. 7.1970	11. 8.1970	Gemeente opgeheven door samenvoeging van Slijpe, Schore, Sint-Pieters-Kapelle en Mannekensvere tot de nieuwe gemeente Spermalie
Mariakerke	18. 7.1877 1. 7.1899	21. 7.1877 8. 7.1899	Afstand van een gebiedsdeel aan Oostende Gemeente opgeheven en gevoegd bij Oostende en Stene
Middelkerke	24. 7.1911 17. 7.1970	4. 8.1911 11. 8.1970	Aanhechting van een gebiedsdeel van Wilskerke Afstand van een gebiedsdeel aan Oostende
Moere	17. 7.1970	11. 8.1970	Gemeente opgeheven door samenvoeging van Gistel, Moere en Zevekote

Gemeenten	Wetten	Staatsblad	Wijzigingen
Oostende	18. 7.1877	21. 7.1877	Aanhechting van een gebiedsdeel van Stene, Bredene en Mariakerke
	21. 5.1890	1. 6.1890	Wijziging van de grenzen met Stene
	14. 4.1896	25. 4.1896	Aanhechting van een gebiedsdeel van Bredene en Stene
	24. 8.1897	27. 8.1897	Aanhechting van het gehucht Slijkens der gemeente Bredene
	1. 7.1899	8. 7.1899	Aanhechting van een gebiedsdeel van Mariakerke dat opgeheven wordt
	31. 5.1900	2. 6.1900	Wijziging van de grenzen met Bredene, Stene en Zandvoorde
	23. 6.1931	27. 6.1931	Wijziging van de grenzen met Stene
	17. 7.1970	11. 8.1970	Gemeente ontstaan door samenvoeging van Oostende, Stene en Zandvoorde
	Schore	17. 7.1970	11. 8.1970
Gemeente opgeheven door samenvoeging van Slijpe, Schore, Sint-Pieters-Kapelle en Mannekensvere tot de nieuwe gemeente Spermalie			
Sint-Pieters-Kapelle	17. 7.1970	11. 8.1970	Gemeente opgeheven door samenvoeging van Slijpe, Schore, Sint-Pieters-Kapelle en Mannekensvere tot de nieuwe gemeente Spermalie
Slijpe	17. 7.1970	11. 8.1970	Aanhechting van een gebiedsdeel van Zande, dat opgeheven wordt
			Gemeente opgeheven door samenvoeging van Slijpe, Schore, Sint-Pieters-Kapelle en Mannekensvere tot de nieuwe gemeente Spermalie
Snaaskerke	17. 7.1970	11. 8.1970	Afstand van een gebiedsdeel aan Stene, dat opgeheven wordt
Spermalie	17. 7.1970	11. 8.1970	Gemeente ontstaan door samenvoeging van Schore, Sint-Pieters-Kapelle, Slijpe, Mannekensvere
Stene	18. 7.1877 21. 5.1890 14. 4.1896 1. 7.1899 31. 5.1900 23. 6.1931 17. 7.1970	21. 7.1877 1. 6.1890 25. 4.1896 8. 7.1899 2. 6.1900 27. 6.1931 11. 8.1970	Aanhechting van een deel van het grondgebied van Zande
			Afstand van een gebiedsdeel aan Oostende
			Wijziging van de grenzen met Oostende
			Afstand van een gebiedsdeel aan Oostende
			Aanhechting van een gebiedsdeel van Mariakerke dat opgeheven wordt
			Wijziging van de grenzen met Oostende
			Wijziging van de grenzen met Oostende
			Gemeente opgeheven door samenvoeging van Oostende, Stene en Zandvoorde
			Aanhechting van een gebiedsdeel van Snaaskerke
Westende	19. 5.1949 17. 7.1970	1. 6.1949 11. 8.1970	Afstand van een gebiedsdeel aan Nieuwpoort
			Gemeente ontstaan door samenvoeging van Lombardsijde en Westende
Wilskerke	24. 7.1911 17. 7.1970	4. 8.1911 11. 8.1970	Afstand van een gebiedsdeel aan Middelkerke
			Gemeente opgeheven door samenvoeging van Koekelare (arr. Diksmuide), Zande en Bovekerke (arr. Diksmuide)
Zandvoorde	31. 5.1900 17. 7.1970	2. 6.1900 11. 8.1970	Afstand van een gebiedsdeel aan Sint-Pieters-Kapelle, dat opgeheven wordt
			Wijziging van de grenzen met Oostende
Zevokote	17. 7.1970	11. 8.1970	Gemeente opgeheven door samenvoeging van Oostende, Stene en Zandvoorde
			Gemeente opgeheven door samenvoeging van Gistel, Moere en Zevokote

ADMINISTRATIEF ARRONDISSEMENT ROESELARE

Beveren	6. 7.1964	11. 7.1964	Gemeente opgeheven door samenvoeging van Roeselare en Beveren
Emelgem	6. 7.1964	11. 7.1964	Gemeente opgeheven door samenvoeging van Izegem en Emelgem
Hooglede	3. 3.1890	13. 3.1890	Wijziging van de grenzen met Oostnieuwkerke
Izegem	6. 7.1964	11. 7.1964	Gemeente ontstaan door samenvoeging van Izegem en Emelgem
Oostnieuwkerke	3. 3.1890	13. 3.1890	Wijziging van de grenzen met Hooglede
Roeselare	6. 7.1964	11. 7.1964	Gemeente ontstaan door samenvoeging van Roeselare en Beveren
Staden	17. 7.1970	11. 8.1970	Afstand van een gebiedsdeel aan Houhuist (arr. Diksmuide)

ADMINISTRATIEF ARRONDISSEMENT TIELT

Schuierskapelle	8. 8.1862	9. 8.1862	Gemeente ontstaan door afscheiding van Tielt
Tielt	8. 8.1862	9. 8.1862	Afstand van een gebiedsdeel tot oprichting van Schuierskapelle
Wingene	17.11.1919	29. 1.1920	Afstand van een gebiedsdeel tot oprichting van Hertsberge (arr. Brugge)

ADMINISTRATIEF ARRONDISSEMENT VEURNE

Adinkerke	17. 7.1970	11. 8.1970	Aanhechting van de gemeenten Lampernisse, Oostkerke, Stuivekenskerke, die behoorden tot het arrondissement Diksmuide en samengevoegd worden met de gemeente Pervijze
	24. 7.1911	2. 8.1911	Afstand van een gebiedsdeel tot oprichting van De Panne

Gemeenten	Wetten	Staatsblad	Wijzigingen
	23. 6.1931 17. 7.1970	27. 6.1931 11. 8.1970	Wijziging van de grenzen met Veurne Gebiedsuitwisseling met De Moeren, dat opgeheven wordt Afstand van een gebiedsdeel aan Veurne
Alveringem	17. 7.1970	11. 8.1970	Gemeente ontstaan door samenvoeging van Alveringem, Hoogstade, Oeren en Sint-Rijkers
Avekapelle	17. 7.1970	11. 8.1970	Gemeente opgeheven door samenvoeging van Veurne, Booitshoeke, Bulskamp, Steenkerke, Avekapelle, Eggewaartskapelle en Zoutenaai
Beauvoorde	17. 7.1970	11. 8.1970	Gemeente opgericht door samenvoeging van Vinkem en Wulveringem tot de nieuwe gemeente Beauvoorde
Beveren	17. 7.1970	11. 8.1970	Gemeente opgeheven door samenvoeging van Stavele en Beveren
Booitshoeke	17. 7.1970	11. 8.1970	Gemeente opgeheven door samenvoeging van Veurne, Booitshoeke, Bulskamp, Steenkerke, Avekapelle, Eggewaartskapelle en Zoutenaai
Bulskamp	17. 7.1970	11. 8.1970	Gemeente opgeheven door samenvoeging van Veurne, Booitshoeke, Bulskamp, Steenkerke, Avekapelle, Eggewaartskapelle en Zoutenaai
De Moeren	17. 7.1970	11. 8.1970	Gemeente opgeheven door samenvoeging van Houtem en De Moeren Gebiedsuitwisseling met Adinkerke en met Veurne
De Panne	24. 7.1911	2. 8.1911	Gemeente ontstaan door afscheiding van Adinkerke
Eggewaartskapelle	30. 4.1958 17. 7.1970	19. 6.1958 11. 8.1970	Aanhechting van een gebiedsdeel van Steenkerke Gemeente opgeheven door samenvoeging van Veurne, Booitshoeke, Bulskamp, Steenkerke, Avekapelle, Eggewaartskapelle en Zoutenaai
Gijverinkhove	17. 7.1970	11. 8.1970	Gemeente opgeheven door samenvoeging van Leisele, Gijverinkhove en Izenberge
Hoogstade	17. 7.1970	11. 8.1970	Gemeente opgeheven door samenvoeging van Alveringem, Hoogstade, Oeren en Sint-Rijkers
Houtem	17. 7.1970	11. 8.1970	Gemeente ontstaan door samenvoeging van Houtem en De Moeren
Izenberge	17. 7.1970	11. 8.1970	Gemeente opgeheven door samenvoeging van Leisele, Gijverinkhove en Izenberge
Koksijde	17. 7.1970	11. 8.1970	Afstand van een gebiedsdeel aan Veurne
Leisele	17. 7.1970	11. 8.1970	Gemeente ontstaan door samenvoeging van Leisele, Gijverinkhove en Izenberge
Nieuwpoort	19. 5.1949 17. 7.1970	10. 6.1949 11. 8.1970	Aanhechting van een gebiedsdeel van de gemeenten Oostduinkerke, Ramskapelle, Westende en Lombardsijde Gemeente ontstaan door samenvoeging van Nieuwpoort, Ramskapelle en Sint-Joris Aanhechting van een gebiedsdeel van Westende (arr. Oostende)
Oeren	17. 7.1970	11. 8.1970	Gemeente opgeheven door samenvoeging van Alveringem, Hoogstade, Oeren en Sint-Rijkers
Oostduinkerke	19. 5.1949 17. 7.1970	1. 6.1949 11. 8.1970	Afstand van een gebiedsdeel aan Nieuwpoort Gemeente ontstaan door samenvoeging van Oostduinkerke en Wulpen
Pervijze	17. 7.1970	11. 8.1970	Gemeente ontstaan door samenvoeging van Pervijze, Lampernisse (arr. Diksmuide), Oostkerke (arr. Diksmuide), Stuivekenskerke (arr. Diksmuide)
Ramskapelle	19. 5.1949 17. 7.1970	1. 6.1949 11. 8.1970	Afstand van een gebiedsdeel aan Nieuwpoort Gemeente opgeheven door samenvoeging van Nieuwpoort, Sint-Joris en Ramskapelle
Sint-Joris	17. 7.1970	11. 8.1970	Gemeente opgeheven door samenvoeging van Nieuwpoort, Sint-Joris en Ramskapelle
Sint-Rijkers	17. 7.1970	11. 8.1970	Gemeente opgeheven door samenvoeging van Alveringem, Hoogstade, Oeren en Sint-Rijkers
Stavele	17. 7.1970	11. 8.1970	Gemeente ontstaan door samenvoeging van Stavele en Beveren
Steenkerke	30. 4.1958 17. 7.1970	19. 6.1958 11. 8.1970	Afstand van een gebiedsdeel aan Eggewaartskapelle Gemeente opgeheven door samenvoeging van Veurne, Booitshoeke, Bulskamp, Steenkerke, Avekapelle, Eggewaartskapelle en Zoutenaai
Veurne	23. 6.1931 17. 7.1970	27. 6.1931 11. 8.1970	Wijziging van de grenzen met Adinkerke Gemeente ontstaan door samenvoeging van Veurne, Booitshoeke, Bulskamp, Steenkerke, Avekapelle, Eggewaartskapelle en Zoutenaai Gebiedsuitwisseling met De Moeren, dat opgeheven wordt Aanhechting van een gebiedsdeel van Adinkerke en van Koksijde Aanhechting van een gebiedsdeel van Wulpen, dat opgeheven wordt
Vinkem	17. 7.1970	11. 8.1970	Gemeente opgeheven door samenvoeging van Vinkem en Wulveringem tot de nieuwe gemeente Beauvoorde
Wulpen	17. 7.1970	11. 8.1970	Gemeente opgeheven door samenvoeging van Oostduinkerke en Wulpen Afstand van een gebiedsdeel aan Veurne
Wulveringem	17. 7.1970	11. 8.1970	Gemeente opgeheven door samenvoeging van Vinkem, Wulveringem tot de nieuwe gemeente Beauvoorde
Zoutenaai	17. 7.1970	11. 8.1970	Gemeente opgeheven door samenvoeging van Veurne, Booitshoeke, Bulskamp, Steenkerke, Avekapelle, Eggewaartskapelle en Zoutenaai

CHRONOLOGISCHE LIJST VAN DE WETTEN EN BESLUITEN  
IN VERBAND MET DE WIJZIGINGEN AAN HET GRONDGEBIED VAN DE GEMEENTEN  
TIJDENS DE PERIODE 1831-1970

Datum van de wet of het K.B.	Belgisch Staatsblad van	Omschrijving
15.11.1831 (verbond)	Bull. off. 1832 LXXVI/875	Verbond te Londen gesloten op 15 november 1831 + kaarten
K.B. 29. 8.1832	7. 9.1832	Koninklijk Besluit bepalende de grensscheiding van de gemeenten Dion, Feschaux en Felenne (Namen)
K.B. 31. 8.1832	7. 9.1832	Koninklijk Besluit bepalende de grensscheiding der gemeenten Malvoisin, Patignies, Sart-Custinne en Louette-Saint-Pierre
13. 6.1836	16. 6.1836	Wet waarbij de grens van de gemeenten Bonsin en Clavier (Namen en Luik) vastgesteld wordt
13. 6.1836	16. 6.1836	Wet waarbij het dorp Molembaix van het dorp Celles (Henegouwen) afgescheiden wordt
13. 6.1836	16. 6.1836	Wet tot oprichting van het dorp Boisschot als een van Heyst-op-den-Berg onderscheiden gemeente
13. 6.1836	16. 6.1836	Wet tot oprichting van de dorpen Deurne en Borgerhout als twee afzonderlijke gemeenten
17. 6.1836	18. 6.1836	Wet betreffende de bepaling van de grens tussen de gemeenten Sprimont en Aywaille
17. 6.1836	18. 6.1836	Wet betreffende de bepaling van de grens tussen de gemeenten Jemeppe-sur-Sambre en Moustier (Namen)
17. 6.1836	18. 6.1836	Wet tot oprichting van de dorpen Puers en Calfort enerzijds en van het dorp Breendonck anderzijds, als twee afzonderlijke gemeenten
27. 5.1837	7. 6.1837	Wet betreffende de bepaling van de grenzen tussen de gemeenten Chimay, Baileux, Bourliers, Forges, Seloignes, Mornignies en Beauwelz
31.12.1837	12. 1.1838	Wet tot oprichting van het gehucht Heusy als een van Stembert onderscheiden gemeente
31.12.1837	12. 1.1838	Wet tot vereniging van het gehucht Artey-Falize, thans afhangende van de gemeente Suarlée, met de gemeente Rhisnes
31.12.1837	12. 1.1838	Wet tot oprichting van de gehuchten La Petite-Chapelle en La Verte-Place als gemeenten onder de benaming La Petite-Chapelle
31.12.1837	12. 1.1838	Wet tot oprichting van het gehucht Upigny tot een van Dhuy onderscheiden gemeente
31.12.1837	12. 1.1838	Wet tot oprichting van het gehucht Gembes als een van Haut-Fays onderscheiden gemeente
31.12.1837	12. 1.1838	Wet waarbij de gemeente Straimont wordt verdeeld in twee afzonderlijke gemeenten onder de benaming Straimont en Grapfontaine
31.12.1837	Bull. off. 1837 CXXII	Wet tot oprichting van de parochie Tremeloo en de daarvan afhangende gehuchten als een van Werchter onderscheiden gemeente
19. 4.1839 (verdrag)	Bull. off. 1839 XXVII/255	Verdrag tussen België en Holland — kaarten
5. 6.1839	Bull. off. 1839 XXVIII	Wet betreffende de administratieve omschrijving van Limburg
K.B. 28. 8.1839	Bull. off. 1839 XXVIII-LIII	Koninklijk besluit tot vereniging van de gehuchten Boyen en Negenoord met de gemeente Stockheim en van de hoeve Palmenhof met de gemeente Meeswijk
K.B. 19.11.1839	Bull. off. 1839 LXXIX/869	Besluit waarbij het dorp Sterpenich bij de gemeente Autelbas wordt gevoegd
25. 1.1841	10. 2.1841	Wet houdende grenscorrectie tussen de gemeenten Thon-Samson en Maizeret
16. 3.1841	25. 3.1841	Wet waarbij de secties Ucimont en Botassart van de gemeente Sensenruth worden afgescheiden en als afzonderlijke gemeenten worden opgericht onder de benaming Ucimont
16. 3.1841	27. 3.1841	Wet houdende vaststelling van de grenzen tussen de gemeente Wanfercée-Baulet, provincie Henegouwen, en de gemeente Ligny, provincie Namen
16. 3.1841	Bull. off. 1841 XIV	Wet tot verdeling van de gemeente Sint-Agatha-Berchem om afzonderlijke gemeenten onder de benamingen Sint-Agatha-Berchem en Koekelberg op te richten
20. 3.1841	30. 3.1841	Wet tot oprichting van het gehucht Luttre als afzonderlijke gemeente
20. 3.1841	4. 4.1841	Wet waarbij de gemeente Tourinnes-Beauvechain wordt verdeeld in twee gemeenten onder de benamingen Bevekom en Deurne
31. 3.1841	Bull. off. 1841 XXI	Wet waarbij het dorp Ganshoren van de gemeente Jette-Ganshoren afgescheiden en als afzonderlijke gemeente opgericht wordt
5. 4.1841	15. 4.1841	Wet waarbij de sectie Robelmont van de gemeente Villers-la-Loue gescheiden en als afzonderlijke gemeente opgericht wordt
18. 6.1842	21. 6.1842	Wet waarbij de grens tussen de gemeenten Limburg en Jalhay wordt vastgesteld
26. 9.1842	5.10.1842	Wet waarbij de gehuchten Ombret, Ponthier en Rawsa van de gemeente Amay afgescheiden en als afzonderlijke gemeente worden opgericht onder de benaming Ombret-Rawsa
30. 9.1842	11.10.1842	Wet waarbij de grens tussen de gemeenten Esneux en Ougrée wordt bepaald
30. 9.1842	11.10.1842	Wet waarbij de gehuchten Boesdael en Sippenaeken van de gemeente Teuven afgescheiden en als afzonderlijke gemeente worden opgericht onder de benaming Sippenaeken
5.11.1842 (verdrag)	Bull. off. 1843 VI/24	Verdrag tussen België en Nederland

Datum van de wet of het K.B.	Belgisch Staatsblad van	Omschrijving
K.B. 15. 4.1843	21. 4.1843	Besluit waarbij gedeelten van gemeenten in de provincie Limburg, afgestaan ingevolge het Verdrag van 5 november 1842, bij de gemeente Kessenich worden gevoegd
K.B. 9. 6.1843	15. 6.1843	Besluit waarbij het dorp Parette, afgescheiden van de gemeente Perlé met de gemeente Attert, en de inwoners genoemd « de la Folie » en « de Neuperlé » met de gemeente Martelange worden verenigd
7. 8.1843 (overeenkomst)	Bull. off. 1843 XCVIII/865	Overeenkomst op 7 augustus 1843 in Maastricht afgesloten, betreffende de grenzen tussen het Koninkrijk België en het Groot-Hertogdom Luxemburg
8. 8.1843 (overeenkomst)	Bull. off. 1843 XCVII/864	Overeenkomst, op 8 augustus 1843 in Maastricht afgesloten, betreffende de grenzen tussen het Koninkrijk België en het Koninkrijk der Nederlanden
K.B. 4.12.1843	Bull. off. 1843 C/904	Besluit tot vaststelling van de nieuwe omschrijvingen van de gemeenten in de provincie Luxemburg, ter uitvoering van de verdragen van 19 april 1839 en van 5 november 1842
K.B. 11.12.1843	Bull. off. 1843 C/905	Besluit tot vaststelling van de nieuwe omschrijvingen van de gemeenten in de provincie Limburg, ter uitvoering van de verdragen van 19 april 1839 en van 5 november 1842
K.B. 28.12.1843	Bull. off. 1843 CXII/968	Besluit houdende verbetering van de tabel gevoegd bij het besluit van 4 december 1843, betreffende de omschrijving van bepaalde gemeenten in de provincie Luxemburg
30. 3.1845	2. 4.1845	Wet waarbij het gehucht La Bouverie van de gemeente Frameries afgescheiden en als afzonderlijke gemeente opgericht wordt
6. 4.1845	19. 4.1845	Wet waarbij de sectie Meerdonck (gemeente Vracene) als afzonderlijke gemeente opgericht wordt
12. 4.1845	16. 4.1845	Wet tot samenvoeging van verschillende gehuchten tot afzonderlijke gemeenten onder de benaming Molen-Beersel en Kinroy
12. 4.1845	16. 4.1845	Wet waarbij een deel van het grondgebied van de gemeente Wilsele bij het grondgebied van de stad Leuven wordt gevoegd
2. 3.1846	5. 3.1846	Wet waarbij de grens tussen de gemeenten Opzullik en Fouleng wordt vastgesteld
2. 3.1846	5. 3.1846	Wet tot correctie van de grenzen van de gemeenten Eeckeren en Capellen
2. 3.1846	5. 3.1846	Wet waarbij een gedeelte van de gemeente Marcinelle met het grondgebied van de stad Charleroi verenigd wordt
2. 3.1846	5. 3.1846	Wet tot correctie van de grens tussen de gemeenten Jurbeke en Erbisœul
2. 3.1846	5. 3.1846	Wet waarbij van de gemeente Mouibaix percelen worden afgescheiden om bij Villers-St-Amand gevoegd te worden
2. 3.1846	5. 3.1846	Wet waarbij wordt verklaard dat de grond tussen Moulin-Voye en de gemeente Paifve tot de gemeente Nederheim behoort
31. 3.1846	2. 4.1846	Wet waarbij het gehucht Stockroye als afzonderlijke gemeente wordt opgericht
24. 8.1846	28. 8.1846	Wet tot oprichting als afzonderlijke gemeente van de secties Grâce-Berleur en Montegnée (prov. Luik)
27.12.1846	31.12.1846	Wet tot vaststelling van de grens tussen de gemeenten Dourbes en Matagne-la-Grande
27.12.1846	31.12.1846	Wet tot oprichting van het gehucht Sint-Lenaarts (gemeente Brecht) als afzonderlijke gemeente
4. 1.1847	9. 1.1847	Wet betreffende de grenzen van de gemeenten Kessenich, Ophoven, Molen-Beersel en Kinroy
12. 3.1847	27. 3.1847	Wet tot oprichting als afzonderlijke gemeente Petit-Thier van de gehuchten Petit-Thier, Poteau en Blanche-Fontaine
19. 4.1847	28. 4.1847	Wet waarbij de regering gemachtigd wordt, samen met de Franse regering, de landsgrens te wijzigen op de plaats waar de Belgische en de Franse gemeenten Sugny en Donchery aan elkaar raken
1. 5.1848	3. 5.1848	Wet houdende vereniging van het kanton Stavelot met het arrondissement Verviers op administratief gebied
29.12.1848	31.12.1848	Wet houdende bepaling van de grens tussen de gemeenten Reckheim en Uyckhoven in de provincie Limburg
29.12.1848	31.12.1848	Wet tot oprichting van de gemeente Pepinster
29.12.1848	31.12.1848	Wet houdende bepaling van de grens tussen de gemeente Seny, Ellemelle en Warzée
14. 2.1849	20. 2.1849	Wet houdende samenvoeging van de gemeenten Nederswalm en Hermelgem in de provincie Oost-Vlaanderen
21. 6.1849	23. 6.1849	Wet waarbij het woud van Haute-Hevau (gemeenten Straimont en Suxy) gevoegd wordt bij het grondgebied van de gemeente Grapfontaine
21. 6.1849	23. 6.1849	Wet waarbij het gehucht Lahaine (Baudour) met de gemeente Boussu verenigd wordt
21. 6.1849	23. 6.1849	Wet houdende bepaling van de grens tussen de gemeenten Pael en Tessenderloo (Limburg)
17. 7.1849	20. 7.1849	Wet houdende vaststelling van de grens tussen de gemeenten Gerdingen, Bree en Reppel (Limburg)
9. 1.1850	19. 1.1850	Wet houdende oprichting van het gehucht Ploegsteert (West-Vlaanderen) als afzonderlijke gemeente
16. 1.1850	19. 1.1850	Wet tot oprichting van het gehucht Durnal als afzonderlijke gemeente
19. 4.1850	21. 4.1850	Wet houdende bepaling van de grens tussen de gemeenten Lambusart (Henegouwen) en Moignelee (Namen)
19. 4.1850	23. 4.1850	Wet houdende bepaling van de grens tussen de gemeenten Mohiville en Scy
4. 6.1850	6. 6.1850	Wet houdende oprichting als afzonderlijke gemeenten het gehucht Heppen en de plaats Leopoldsburg, afhangende van de gemeente Beverloo (Limburg)
1. 3.1851	4. 3.1851	Wet tot oprichting van de gemeente Rièzes

Datum van de wet of het K.B.	Belgisch Staatsblad van	Omschrijving
1. 3.1851	4. 3.1851	Wet houdende bepaling van de grens tussen de gemeenten Attert en Guirsch
1. 3.1851	4. 3.1851	Wet houdende bepaling van de grens tussen de gemeenten Autelbas en Bonnert
7. 4.1851	12. 4.1851	Wet waarbij het gehucht Daelgrimby van de gemeente Mechelen afgescheiden en bij de gemeente Opgrimby (Limburg) gevoegd wordt
23. 8.1851	27. 8.1851	Wet tot bepaling van de grenzen tussen de stad Brussel en de gemeenten Elsene en Sint-Joost-ten-Node
21.11.1851	25.11.1851	Wet houdende correctie van de grens tussen de gemeenten Elsene en Sint-Gillis (Brabant)
31.12.1851	7. 1.1852	Wet tot bepaling van de grens tussen de gemeenten Glaaien (Luik) en Rukkelingen-aan-de-Jeker (Limburg)
9.12.1852	12.12.1852	Wet houdende bepaling van de grens tussen de gemeenten Vielsalm en Arbrefontaine
9.12.1852	12.12.1852	Wet tot oprichting van de gemeente Remersdael
22.12.1852	24.12.1852	Wet houdende bepaling van de grens tussen de gemeenten Beffe en Rendeux
7. 4.1853	8. 4.1853	Wet waarbij de Leopoldswijk bij de stad Brussel wordt gevoegd
23. 4.1853	26. 4.1853	Wet tot oprichting van de gemeente Torgny
31. 5.1853	4. 6.1853	Wet tot bepaling van de grenzen tussen gemeenten van de provincie Limburg: 1) Gruytrode/Tongerlo; 2) Gruytrode/Reppel; 3) Gruytrode/Bree/Opitter; 4) Tongerlo/Opoeteren; 5) Pael/Beerlingen; 6) Courcel/Beerlingen; 7) Bree/Beeck; 8) Beeck/Gerdingen
30.12.1853	31.12.1853	Wet houdende vaststelling van de grenzen van de gemeenten Doel en Kieldrecht (Oost-Vlaanderen)
11. 3.1854	14. 3.1854	Wet waarbij de gehuchten Lille, Focroulle, Rouvreur, Gotale en Martin-Rive van de gemeente Louveigné met de gemeente Sprimont verenigd worden
20. 5.1854	24. 5.1854	Wet houdende bepaling van de grens van gemeenten van de provincie Namen, Mesnil-Eglise en Wiesme en Hulsonniaux
9. 3.1855	11. 3.1855	Wet houdende bepaling van de grens tussen de stad Luik en de gemeenten Grivegnée, Herstal en Jupille
30.12.1857	1. 1.1858	Wet houdende goedkeuring van de bepaling van de grenzen tussen de gemeenten Nederzwalm-Hermelgem en Sint-Maria-Laethem
21. 4.1858	24. 4.1858	Wet tot oprichting van het gehucht Grupont als afzonderlijke gemeente
1. 7.1858	10. 7.1858	Wet tot oprichting van de gemeente Dohan
1. 7.1858	10. 7.1858	Wet tot oprichting van de gemeente Rochehaut
29.12.1858	30.12.1858	Wet houdende oprichting van de gemeente Oud-Turnhout
24. 5.1859	27. 5.1859	Wet tot oprichting van de gemeenten Pussemange en Bagimont
24. 5.1859	27. 5.1859	Wet tot oprichting van de gemeente Naninne
29. 2.1860	4. 3.1860	Wet tot wijziging van de grens van de gemeenten Andrimont en Dison
29. 2.1860	4. 3.1860	Wet tot wijziging van de grens van de gemeenten Chevetogne en Leignon
8. 8.1862	9. 8.1862	Wet tot oprichting van de gemeente Hamipré
8. 8.1862	9. 8.1862	Wet tot oprichting van de gemeente Framont
8. 8.1862	9. 8.1862	Wet houdende oprichting van de gemeente Oudergem (Brabant)
8. 8.1862	9. 8.1862	Wet houdende afscheiding van het gehucht Schuyffers-Capelle van het grondgebied van Thielt (West-Vlaanderen)
29. 5.1863	2. 6.1863	Wet tot oprichting van de gemeente Meix-le-Tige
21. 4.1864	22. 4.1864	Wet waarbij het Ter Kameren bos, de toegangsweg en de zijstroken in het grondgebied van de hoofdstad worden opgenomen
7. 4.1865	6. 5.1865	Wet houdende vereniging van het gehucht Brou met de gemeente Bitsingen, provincie Limburg
7. 4.1865	12. 4.1865	Wet tot oprichting van de gemeente Mont
7. 4.1865	12. 4.1865	Wet tot oprichting van de gemeente Tontelange
7. 4.1865	12. 4.1865	Wet houdende oprichting van de gemeente Vliermael-Roodt, provincie Limburg
30. 6.1865	1. 7.1865	Wet houdende oprichting van de gemeente Hoevenen
5. 7.1865	12. 7.1865	Wet tot correctie van de grenzen tussen de gemeenten Florennes en Saint-Aubin
5. 7.1865	12. 7.1865	Wet tot oprichting van de gemeente Ramsel (provincie Antwerpen)
30. 3.1866	8. 4.1866	Wet houdende oprichting van de gemeente Loxbergen
7. 5.1866	9. 5.1866	Wet houdende bepaling van de grens tussen de gemeenten Rumes en Taintignies
7. 5.1866	9. 5.1866	Wet tot oprichting van de gemeente Godarville
7. 5.1866	9. 5.1866	Wet tot oprichting van de gemeente Boirs
7. 6.1867	8. 6.1867	Wet tot oprichting van de gemeente Macquenoise
7. 6.1867	8. 6.1867	Wet tot oprichting van de gemeente Brûly-de-Pesche
11. 6.1867	12. 6.1867	Wet tot oprichting van de gemeente Pironchamps
2. 6.1868	3. 6.1868	Wet tot oprichting van de gemeente Fourbechies
2. 6.1868	3. 6.1868	Wet houdende splitsing van de gemeente Nimy-Maisières in twee afzonderlijke gemeenten, onder de respectieve benamingen Nimy en Maisières
2. 6.1868	3. 6.1868	Wet houdende oprichting van de gemeente De Pinte
27. 2.1869	28. 2.1869	Wet tot oprichting van de gemeente Chaineux
10. 4.1869	11. 4.1869	Wet houdende correctie van de grens tussen de gemeenten Cornesse en Wegnez

Datum van de wet of het K.B.	Belgisch Staatsblad van	Omschrijving
10. 4.1869	11. 4.1869	Wet tot oprichting van de gemeente La Louvière
21. 6.1869	4. 9.1869	Wet waarbij de regering er toe gemachtigd wordt, in overleg met de Nederlandse regering, de landsgrens in het Zwin te corrigeren
29. 6.1869	30. 6.1869	Wet houdende oprichting van de gemeente Linth
23. 2.1870	25. 2.1870	Wet houdende oprichting van de gemeente Hofstade
23. 2.1870	25. 2.1870	Wet tot vaststelling van grenzen tussen de provincies Brabant Oost-Vlaanderen en tussen verschillende gemeenten van die provincies: Pamel, Liedekerke, Terulphene, Hekelghem, Ninove, Okegem, Denderleeuw, Meerbeke, Eredebodegem, Welle, Aalst
27. 5.1870	29. 5.1870	Wet houdende correctie van de grens tussen de stad Antoing en de gemeenten Calonne en Bruyelle
27. 5.1870	29. 5.1870	Wet betreffende de oprichting van de gemeente Sart-Bernard
27. 5.1870	29. 5.1870	Wet waarbij de gehuchten Rijckhoven, Rijck en Bosselen als afzonderlijke gemeenten worden opgericht onder de benaming Rijckhoven
8. 6.1870	9. 6.1870	Wet tot oprichting van de gemeente Flénu
1. 7.1871	4. 7.1871	Wet tot oprichting van de gemeente Bressoux
1. 7.1871	4. 7.1871	Wet betreffende een nieuwe bepaling van de grens tussen de gemeenten Antwerpen en Merxem
10. 7.1871	12. 7.1871	Wet tot oprichting van de gemeente Aisémont
21. 5.1872	23. 5.1872	Wet houdende oprichting van de gemeente Sint-Amansberg
14. 6.1873	18. 6.1873	Wet betreffende het bepalen van de grens van de gemeenten Pecq en Hérinnes
14. 6.1873	18. 6.1873	Wet waarbij het gehucht Versailles, genaamd Quartier de la Station, van de gemeente Buvrinnes wordt afgescheiden en bij de stad Binche gevoegd
16. 8.1873	21. 8.1873	Wet houdende oprichting van de gemeente Schoonaarde
21. 4.1874	22. 4.1874	Wet houdende vereniging van een gedeelte van het grondgebied van de gemeente Thys met de gemeente Fize-le-Marsal
12.12.1874	25.12.1874	Wet houdende oprichting van de gemeente Terhaegen, provincie Antwerpen
21.12.1874	25.12.1874	Wet tot oprichting van de gemeente Glain
21.12.1874	25.12.1874	Wet tot oprichting van de gemeente Sorinne-la-Longue
21.12.1874	25.12.1874	Wet houdende oprichting van de gemeente Nieuwenrode, provincie Brabant
15. 3.1876	16. 3.1876	Wet tot vaststelling van een nieuwe grens tussen de gemeenten Edingen en Lettelingen
15. 3.1876	16. 3.1876	Wet tot vaststelling van een nieuwe grens tussen de gemeenten Binche en Battignies
15. 3.1876	16. 3.1876	Wet tot oprichting van de gemeente Houdemont
28. 3.1876	29. 3.1876	Wet tot oprichting van de gemeente Selange
24. 5.1876	28. 5.1876	Wet betreffende een nieuwe bepaling van de grens tussen de gemeenten Gent en Sint-Amansberg
24. 5.1876	28. 5.1876	Wet waarbij de gemeente Hallaer opgericht en het gehucht Bernum bij de gemeente Itegem gevoegd wordt
18. 7.1877	21. 7.1877	Wet waarbij het gehucht Mirwart als afzonderlijke gemeente wordt opgericht
18. 7.1877	21. 7.1877	Wet waarbij het gehucht Poupehan als afzonderlijke gemeente wordt opgericht
18. 7.1877	21. 7.1877	Wet houdende bepaling van de grens van de gemeenten Blaton en Grandglise
18. 7.1877	21. 7.1877	Wet houdende wijziging van de grens tussen de gemeenten Edingen en Lettelingen
18. 7.1877	21. 7.1877	Wet waarbij de grenzen tussen de stad Oostende en de gemeenten Mariakerke, Breedene en Steene gewijzigd worden
27.12.1877	29.12.1877	Wet houdende grenscorrectie tussen de stad Brussel en de gemeente Sint-Gillis
16. 4.1878	17. 4.1878	Wet tot oprichting van de gemeente Roselies
16. 4.1878	17. 4.1878	Wet tot oprichting van de gemeente Barchon
16. 4.1878	17. 4.1878	Wet betreffende een nieuwe bepaling van de grenzen tussen de gemeenten Beverst en Bilsen
6. 6.1878	7. 6.1878	Wet tot oprichting van de gemeente Athus
6. 6.1878	7. 6.1878	Wet tot oprichting van de gemeente Sommethonne
8. 4.1879	16. 4.1879	Wet houdende vereniging van het gehucht Dolhain-Baelen met de gemeente Limburg
31. 7.1879	2. 8.1879	Wet houdende oprichting van de gemeente Dolembreux en wijziging van de grens tussen de gemeenten Esneux en Sprimont
31. 7.1879	2. 8.1879	Wet waarbij de grens tussen de gemeenten Sint-Jans-Molenbeek en Koekelberg, provincie Brabant, gewijzigd worden
16. 3.1880	18. 3.1880	Wet tot oprichting van de gemeente Manage
19. 5.1880	20. 5.1880	Wet houdende wijziging van de grens tussen de gemeenten Brussel en Etterbeek
8. 8.1881	10. 8.1881	Wet tot oprichting van de gemeente Abolens
9. 8.1881	10. 8.1881	Wet houdende aanhechting van de gemeente Battignies bij de stad Binche
9. 8.1881	10. 8.1881	Wet houdende wijziging van de grens tussen de gemeenten Gijsegem en Herdersem (Oost-Vlaanderen)
20. 8.1881	23. 8.1881	Wet houdende oprichting van de gemeente Steendorp (Oost-Vlaanderen)
15. 5.1882	16. 5.1882	Wet houdende wijziging van de grens tussen de provincies Namen en Luxemburg en tussen de gemeenten Waillet en Marche
30.12.1882	31.12.1882	Wet houdende oprichting van de gemeente Bost
29. 8.1883	31. 8.1883	Wet tot oprichting van de gemeente Tertre
9. 6.1884	1. 7.1884	Wet tot oprichting van de gemeente Poulseur

Datum van de wet of het K.B.	Belgisch Staatsblad van	Omschrijving
9. 6.1884	1. 7.1884	Wet houdende nieuwe bepaling van de grens van de gemeenten Edingen en Lettelingen
9. 6.1884	1. 7.1884	Wet houdende bepaling van de grens tussen de gemeenten Limal en Rosières-St-André
10. 6.1884	29. 7.1884	Wet houdende wijziging van de grens tussen de gemeenten Wezembeek en Tervuren
31. 7.1885	12. 8.1885	Wet houdende bepaling van de grens van de gemeenten Horion-Hozémont en Chokier
31. 7.1885	12. 8.1885	Wet tot wijziging van de grens tussen de stad Gent en de gemeente Wondelgem
24. 8.1885	1. 9.1885	Wet tot wijziging van de grens tussen de gemeenten La Roche en Beausaint
21. 5.1886	29. 5.1886	Wet tot oprichting van de gemeente Rouvrex
21. 5.1886	29. 5.1886	Wet tot correctie van de grens tussen de gemeenten Villerot en Hautrage
21. 5.1886	29. 5.1886	Wet tot wijziging van de gebiedsbegrenzing van Leuven en Kessel-Loo
21. 5.1886	29. 5.1886	Wet houdende wijziging van de bepaling van de grenzen tussen de gemeenten Oostacker, Wondelgem en Evergem (Oost-Vlaanderen)
24. 5.1886	1. 6.1886	Wet tot vaststelling van de gemeente Coutisse
10. 6.1886	18. 6.1886	Wet tot oprichting van de gemeente L'Escaillère
15. 6.1887	25. 6.1887	Wet tot oprichting van de gemeente Arsimont
15. 6.1887	25. 6.1887	Wet tot oprichting van de gemeente Villers-lez-Heest
15. 6.1887	25. 6.1887	Wet tot wijziging van de grenzen tussen de gemeenten Mechelen, Waelhem en Sint-Kathelijne-Waver
2. 7.1887	13. 7.1887	Wet tot oprichting van de gemeente La Glanerie
2. 7.1887	13. 7.1887	Wet tot nieuwe bepaling van de grens van de gemeenten Chassepierre et Lacuisine
2. 7.1887	13. 7.1887	Wet tot oprichting van de gemeente Saint-Vincent
2. 7.1887	13. 7.1887	Wet tot correctie van de grens tussen de gemeenten Givry en Havay
2. 7.1887	13. 7.1887	Wet tot wijziging van de grens tussen de gemeenten Antwerpen en Austruweel
8. 8.1887	21. 8.1887	Wet tot wijziging van de grenzen tussen de gemeenten Spontin, Durnal, Purnode en Dorinne
18. 8.1887	3. 9.1887	Wet tot oprichting van de gemeente Méan
3. 3.1890	13. 3.1890	Wet houdende wijziging van de grenzen van de provinciën Henegouwen en Namen, tussen de gemeenten Barbençon en Clermont
3. 3.1890	13. 3.1890	Wet houdende rechtmaking der grensscheiding van de gemeenten Koekelberg en Sint-Jans-Molenbeek (Brabant)
3. 3.1890	13. 3.1890	Wet houdende rechtmaking van de grensscheiding der gemeenten Hooglede en Oostnieuwkerke
3. 3.1890	13. 3.1890	Wet houdende wijziging in de grensscheiding van het grondgebied der gemeenten Elsene en Oudergem
10. 4.1890	16. 7.1890	Wet tot wijziging van de grens tussen de gemeenten Mons en Hollogne-aux-Pierres
21. 5.1890	1. 6.1890	Wet houdende wijziging van de grens tussen Oostende en Steene (provincie West-Vlaanderen)
27. 5.1890	7. 6.1890	Wet tot oprichting van de gemeente Sart-Saint-Laurent
27. 5.1890	7. 6.1890	Wet tot correctie van de grens tussen de gemeenten Auvélais en Arsimont
6. 3.1891	13. 3.1891	Wet tot wijziging van de grens tussen de gemeenten Limburg en Goé
22. 4.1892	27. 4.1892	Wet tot oprichting van de gemeente Chantemelle
22. 4.1892	27. 4.1892	Wet tot oprichting van de gemeente Graty
20. 5.1892	22. 5.1892	Wet tot oprichting van de gemeente Buzenol
20. 5.1892	22. 5.1892	Wet houdende correctie van de grens tussen de gemeenten Sint-Amandsberg en Gentbrugge (provincie Oost-Vlaanderen)
23. 5.1892	26. 5.1892	Wet tot oprichting van de gemeente Morville
30. 6.1893	10-11. 7.1893	Wet houdende oprichting der gemeente Linsmeau
1. 7.1893	10-11. 7.1893	Wet tot oprichting van de gemeente Nollevaux
1. 7.1893	10-11. 7.1893	Wet tot oprichting van de gemeente Ebly
14. 7.1893	20. 7.1893	Wet tot wijziging van de gebiedsgrenzen tussen de gemeenten Bouffloux, Couillet en Montignies-sur-Sambre
12. 6.1894	16. 6.1894	Wet tot wijziging van de grens tussen de gemeenten Meix-devant-Virton en Villers-la-Loué
28. 6.1895	6. 7.1895	Wet houdende oprichting der gemeente Maissin
14. 4.1896	25. 4.1896	Wet houdende correctie van de grenzen der gemeenten Renlies en Fourbechies
14. 4.1896	25. 4.1896	Wet houdende oprichting der gemeente Goutroux
14. 4.1896	25. 4.1896	Wet houdende oprichting der gemeente Fontenoille
14. 4.1896	25. 4.1896	Wet houdende wijziging van de grenzen der stad Oostende en der gemeenten Steene en Breedene (West-Vlaanderen)
14. 4.1896	25. 4.1896	Wet waarbij de grenzen tussen de gemeenten Antwerpen en Hoboken gewijzigd worden (provincie Antwerpen)
20. 6.1896	22-23. 6.1896	Wet houdende oprichting der gemeente Blehen
14.12.1896	18.12.1896	Wet tot wijziging van de grens tussen het grondgebied van Mons en Flemalle-Grande
14.12.1896	18.12.1896	Wet tot correctie van de grenzen van de stad Bergen en de aangrenzende gemeenten Cuesmes, Hyon, Spiennes en Saint-Symphorien
9. 1.1897	11-12. 1.1897	Wet houdende vaststelling der grensscheiding van de stad Brussel en de gemeente Sint-Joost-ten-Noode (provincie Brabant)



Datum van de wet of het K.B.	Belgisch Staatsblad van	Omschrijving
2. 8.1897	12. 8.1897	Wet houdende oprichting der gemeente Belgrade
19. 8.1897	20-21. 9.1897	Wet regelende verschillende onderwerpen betreffende de zeevaartinrichtingen van Brussel en wijzigende het grondgebied van Brussel. Sint-Jans-Molenebeek, Laeken, Schaarbeek, Evere en Neder-over-Heembeek
24. 8.1897	27. 8.1897	Wet tot oprichting der gemeente Belleaux
24. 8.1897	27. 8.1897	Wet tot wijziging van de grensscheiding der gemeenten Stevoort en Herck-Sint-Lambrechts (provincie Limburg)
24. 8.1897	27. 8.1897	Wet tot wijziging van de grensscheiding der stad Oostende en der gemeente Breedene (provincie West-Vlaanderen)
6. 9.1897	9. 9.1897	Wet tot rechtmaking van de grensscheiding der gemeenten Rumst en Terhaegen (provincie Antwerpen)
14. 4.1898	16. 4.1898	Wet houdende wijziging van de grenzen der gemeenten Villers-de-Stad en Tilly
9. 5.1898	11. 5.1898	Wet tot oprichting van de gemeente Achet
9. 5.1898	11. 5.1898	Wet tot wijziging van de grensscheiding der gemeenten Walsbets en Wezeren (provincie Luik)
13. 3.1899	16. 3.1899	Wet tot oprichting der gemeente Westrem (provincie Oost-Vlaanderen)
1. 7.1899	8. 7.1899	Wet tot oprichting der gemeente Fauix
1. 7.1899	6. 7.1899	Wet tot wijziging van de grensscheiding tussen het grondgebied van Wesemael en dit van Cortryck-Dutzel (provincie Brabant)
1. 7.1899	8. 7.1899	Wet tot afschaffing van de gemeente Mariakerke en wijziging van de grensscheiding tussen de stad Oostende en de gemeente Steene (provincie West-Vlaanderen)
12. 7.1899	15. 7.1899	Wet houdende afschaffing van de gemeente Sint-Pieters-op-den-Dijk en wijziging van de grensscheiding tussen de stad Brugge en de gemeenten Coolkerke, Dudzele, Lisseweghe en Uytkerke (provincie West-Vlaanderen)
30. 7.1899	26. 8.1899	Wet tot oprichting der gemeente Libramont
30. 7.1899	26. 8.1899	Wet houdende oprichting der gemeente Auby
14. 8.1899	16-17. 8.1899	Wet tot oprichting der gemeente Halma
14. 8.1899	16-17. 8.1899	Wet tot oprichting der gemeente Smuid
14. 3.1900	18. 3.1900	Wet tot wijziging van de grensscheiding der stad Antwerpen en der gemeente Hoboken (provincie Antwerpen)
9. 4.1900	11. 4.1900	Wet houdende wijziging van de grensscheiding tussen de stad Luik en de gemeente Angleur en machtiging tot het afstaan aan de stad Luik van grond toebehorende aan de Staat
5. 5.1900	12. 5.1900	Wet tot oprichting der gemeente Molenstede (provincie Brabant)
15. 5.1900	21-22. 5.1900	Wet tot oprichting der gemeente Carlsbourg
25. 5.1900	27. 5.1900	Wet tot oprichting der gemeente Septon
31. 5.1900	2. 6.1900	Wet tot wijziging van de grensscheidingen der stad Oostende en der gemeenten Steene, Breedene en Zandvoorde (provincie West-Vlaanderen)
24. 7.1900	30-31. 7.1900	Wet tot bepaling der grensscheiding tussen de stad Gent en de gemeenten Sint-Amandsberg, Oostacker en Wondelghem (Oost-Vlaanderen)
12. 8.1901	15. 8.1901	Wet tot wijziging van de grensscheiding: 1° tussen de stad Brugge en de gemeenten Heyst, Lisseweghe en Uytkerke; 2° tussen de gemeenten Heyst, Lisseweghe en Knocke (West-Vlaanderen)
12. 8.1901	15. 8.1901	Wet tot wijziging van de grensscheiding tussen Blankenberghe en Uytkerke (West-Vlaanderen)
21. 8.1901	22. 8.1901	Wet tot wijziging van de grensscheiding tussen de stad Aarlen en de gemeente Bonnert
21. 8.1901	24. 8.1901	Wet tot oprichting der gemeente Romedenne
28. 8.1901	9-10. 9.1901	Wet tot wijziging van de grensscheiding tussen de stad Brugge en de gemeente Sint-Andries (West-Vlaanderen)
27.12.1902	31.12.1902	Wet tot wijziging van de grensscheiding tussen de stad Aalst en de gemeente Hofstade (provincie Oost-Vlaanderen)
5. 5.1903	10. 5.1903	Wet tot oprichting der gemeente Grandvoir
5. 5.1903	11-12. 5.1903	Wet tot wijziging van de grensscheiding tussen de stad Brussel en de gemeente Sint-Jans-Molenebeek (provincie Brabant)
10. 8.1903	19. 8.1903	Wet tot oprichting der gemeente Nadrin (provincie Luxemburg)
10. 8.1903	19. 8.1903	Wet tot oprichting der gemeente Forge-Philippe (provincie Henegouwen)
10. 8.1903	19. 8.1903	Wet tot oprichting der gemeente Bonneville
10. 8.1903	19. 8.1903	Wet tot wijziging van de grensscheiding tussen de gemeenten Sint-Pieters-Jette, Laken en Sint-Jans-Molenebeek (provincie Brabant)
10. 8.1903	19. 8.1903	Wet tot wijziging der grensscheiding tussen de stad Antwerpen en de gemeenten Merxem en Austruweel
3. 5.1904	6. 5.1904	Wet tot wijziging van de grensscheiding tussen de stad Verviers en de gemeente Heusy
3. 5.1904	6. 5.1904	Wet tot oprichting der gemeente Poelcapelle (West-Vlaanderen)
23. 3.1905 (overeenkomst)	15. 4.1905	Internationale overeenkomst: grenzen tussen België en Nederland

Datum van de wet of het K.B.	Belgisch Staatsblad van	Omschrijving
25. 6.1905	10-11. 7.1905	Wet houdende goedkeuring van de te Luxemburg op 23.8.1904 ondertekende overeenkomst, betreffende de grensscheiding tussen België en Luxemburg, tussen Tintingen en Bigonville enerzijds, en tussen Villers-la-Bonne-Eau en Herlingen, anderzijds, alsmede van de wederzijdse afstand van grondgebied
15. 7.1905	26. 1.1906	Wet houdende goedkeuring der te Parijs op 12 april 1905 ondertekende overeenkomst, betreffende de herstelling der Frans-Belgische grens langsheen de beek «Le Ry de France»
30. 8.1905	9. 9.1905	Wet houdende wijziging van de grensscheiding tussen de stad Vilvoorde en de gemeente Machelen (provincie Brabant)
30. 8.1905	9. 9.1905	Wet houdende wijziging van de grensscheiding tussen de gemeenten Grune en Nassogne
30. 8.1905	9. 9.1905	Wet houdende wijziging van de grensscheiding tussen de gemeenten Arsimont en Falisolle
8.11.1905 (overeenkomst)	29.12.1905	Overeenkomst waarbij de grenslijn tussen de Belgische gemeenten L'Escaillère en Rièzes en de Franse gemeenten Regniowez en La Neuville-aux-Tourneurs opnieuw wordt bepaald
10. 4.1906	23-24. 4.1906	Wet tot oprichting der gemeente Froidfontaine
10. 4.1906	23-24. 4.1906	Wet tot wijziging van de grensscheiding tussen de stad Antwerpen en de gemeente Merxem
14. 5.1906	19. 5.1906	Wet tot oprichting der gemeente Vaux-lez-Rosières
14. 5.1906	19. 5.1906	Wet tot oprichting van de gemeente Harnoncourt
15. 5.1906	27. 7.1906	Wet tot herziening der afpaling van 29 september 1823, tussen het Departement Meurthe-et-Moselle (Frankrijk) en België, begrepen in de 6 <sup>e</sup> sectie van het proces-verbaal van grensscheiding, op 28 maart 1820 te Kortrijk ondertekend
22. 5.1906	31. 5.1906	Wet tot oprichting der gemeente Les Hayons
23. 3.1907	28. 3.1907	Wet houdende: 1 <sup>e</sup> wijziging der grensscheiding tussen de stad Brussel en de gemeente Elsene; 2 <sup>e</sup> goedkeuring der overeenkomsten gesloten tussen de Staat en deze beide gemeenten met het oog op de aanleg der wijken Terkameren en Boendael
26. 8.1907	7. 9.1907	Wet tot oprichting der gemeente Bon-Secours
26. 8.1907	7. 9.1907	Wet tot oprichting der gemeente Lesterny
26. 8.1907	7. 9.1907	Wet tot wijziging van de grensscheiding tussen de gemeenten Elsene en Etterbeek (Brabant)
14. 3.1909	20. 3.1909	Wet tot wijziging der grensscheidingen van de gemeenten Elsene, Vorst en Ukkel
9. 5.1910	26. 5.1910	Wet houdende goedkeuring van de op 30 december 1908 te Brussel ondertekende overeenkomst betreffende de vaststelling van de Frans-Belgische grenslijn tussen Westoutre (België) en Sint-Jans-Cappel (Frankrijk)
15. 4.1911	3. 5.1911	Wet tot wijziging der grensscheiding van de gemeenten Meygem en Vosselaere (Oost-Vlaanderen)
5. 5.1911	12. 5.1911	Wet tot wijziging der grensscheiding tussen de gemeenten Lesve en Saint-Gerard
24. 7.1911	2. 8.1911	Wet tot oprichting der gemeente De Panne (West-Vlaanderen)
24. 7.1911	4. 8.1911	Wet tot wijziging der grensscheiding tussen de gemeenten Middelkerke en Wilskerke (provincie West-Vlaanderen)
24. 7.1911	4. 8.1911	Wet tot wijziging der grensscheiding tussen de stad Ninove en de gemeente Meerbeke (Oost-Vlaanderen)
25. 8.1911	31. 8.1911	Wet tot wijziging der grensscheiding tussen de gemeenten Trazegnies en Courcelles
25. 8.1911	31. 8.1911	Wet tot wijziging der grensscheiding tussen de gemeenten Idegem en Grimminge (provincie Oost-Vlaanderen)
25. 8.1911	31. 8.1911	Wet tot wijziging der grensscheiding tussen de gemeenten Meygem en Bachte-Maria-Lerne (provincie Oost-Vlaanderen)
25. 8.1911	31. 8.1911	Wet tot oprichting der gemeenten Ransberg en Drieslinter (provincie Brabant)
9. 5.1912	10. 5.1912	Wet tot wijziging der grensscheiding tussen de stad Antwerpen en de gemeenten Berchem en Wilrijk (provincie Antwerpen)
30. 6.1913	18. 7.1913	Wet tot wijziging der grensscheiding tussen de gemeenten Dendermonde en Sint-Gillis-bij-Dendermonde (Oost-Vlaanderen)
30. 6.1913	19. 7.1913	Wet tot wijziging der grensscheiding tussen de gemeenten Melden en Nukerke (Oost-Vlaanderen)
30. 6.1913	19. 7.1913	Wet tot wijziging der grensscheiding tussen de stad Gent en de gemeenten Ledeborg en Merelbeke (Oost-Vlaanderen)
31. 7.1913	10. 8.1913	Wet tot oprichting der gemeente Presgoux
31. 7.1913	10. 8.1913	Wet tot wijziging der grensscheiding tussen de gemeenten Erwetegem en Sint-Goorix-Oudenhove (Oost-Vlaanderen)
10. 9.1913	20. 9.1913	Wet tot wijziging der grensscheiding tussen de gemeenten Elsene en Ouderghem (provincie Brabant)
15. 9.1913	22-23. 9.1913	Wet tot wijziging der grensscheiding tussen de stad Brussel en de gemeenten Etterbeek en Elsene (provincie Brabant)
10. 4.1914	16. 4.1914	Wet tot oprichting der gemeente Sautin
26. 5.1914	31. 5.1914	Wet tot wijziging der grensscheiding tussen de gemeenten Borgerhout en Deurne (provincie Antwerpen)
26. 5.1914	31. 5.1914	Wet tot wijziging der grensscheiding tussen de stad Antwerpen en de gemeenten Austruweel en Eeckeren (provincie Antwerpen)

Datum van de wet of het K.B.	Belgisch Staatsblad van	Omschrijving
15. 9.1919	17.10.1919	Wet houdende goedkeuring van het vredesverdrag gesloten te Versailles, op 28 juni 1919, tussen de verbondene en verenigde mogendheden, van de ene zijde en Duitsland, van de andere zijde, alsmede van het protocol van dezelfde datum, dat de voorwaarden van uitvoering van zekere bepalingen van het vredesverdrag nauwkeurig vermeldt
15. 9.1919 17.11.1919 17.11.1919	17.10.1919 24. 1.1920 29. 1.1920	Wet tot regeling van de stelling van het grondgebied van onzijdig Moresnet Wet tot oprichting der gemeente Sougné-Remouchamps Wet houdende wijziging der grensscheiding van de gemeenten: 1° Hoboken en Wilryck (provincie Antwerpen); 2° Nederboulaere, Schendelbekte, Idegem en Onkerzele (Oost-Vlaanderen); 3° Syngem en Welden (Oost-Vlaanderen); 4° Audenaerde en Edelaere (Oost-Vlaanderen); 5° Heurne en Welden (Oost-Vlaanderen); 6° Loochristi en Seveneek (Oost-Vlaanderen); 7° Maria-Audenhove en Michelbekte (Oost-Vlaanderen) en houdende oprichting der gemeenten Veidegem (West-Vlaanderen) en Hertsberghe (West-Vlaanderen)
26. 8.1920 26. 8.1920	28. 8.1920 28. 8.1920	Wet houdende wijziging der grensscheidingen van de gemeenten Heurne en Welden (Oost-Vlaanderen) Wet houdende: 1° wijziging der grensscheidingen der stad Gent en der gemeente Drongen (Oost-Vlaanderen); 2° wijziging der grensscheidingen der stad Gent en der gemeenten Wondelgem, Evergem en Oostacker (Oost-Vlaanderen)
30. 3.1921 20. 4.1921 26. 3.1922 26. 7.1922 2. 9.1922 2. 9.1922	2. 4.1921 21. 4.1921 21. 4.1922 29. 7.1922 16. 9.1922 16. 9.1922	Wet tot het vergroten der stad Brussel, met het oog op de uitbreiding der zeevaartinstellingen Wet tot oprichting van de gemeente Beirvelde (Oost-Vlaanderen) Wet houdende oprichting van het gehucht Caggevinne tot een van Assent onderscheiden gemeente Wet houdende oprichting der gemeente Outgaarden (provincie Brabant) Wet houdende wijziging van de grensscheiding tussen de stad Luik en de gemeente Grivegnée Wet houdende oprichting der wijken Wolkringen, Buwingen en Sesselich van Hondelingen tot afzonderlijke gemeente, onder de benaming Wolkringen
19. 3.1923	21. 3.1923	Wet houdende aanhechting van een gedeelte van de linker Scheldeoever bij de provincie en bij de stad Antwerpen
30. 7.1923 8. 7.1924 8. 7.1924	2. 8.1923 10. 7.1924 10. 7.1924	Wet houdende oprichting van de gemeente Nothomb Wet houdende wederoprichting der gemeente Cognelée
8. 7.1924 31. 7.1924 6. 3.1925 16. 3.1925	10. 7.1924 3. 8.1924 7. 3.1925 18. 3.1925	Wet tot wijziging van de grensscheiding tussen de gemeenten Jette en Ganshoren (provincie Brabant) Wet tot wijziging der grensscheiding tussen Diksmuide en Eesen Wet betreffende de aanhechting der kantons Eupen, Malmédy en Sint-Vith Wet houdende wijziging der grensscheiding tussen de gemeenten Gentbrugge, Destelbergen en Heusden (Oost-Vlaanderen)
20. 4.1925	22. 4.1925	Wet tot wijziging van de grensscheiding tussen de stad Brussel en de gemeente Sint-Pieters-Jette (provincie Brabant)
26. 7.1926	12. 8.1926	Wet tot wijziging van de grensscheiding tussen de gemeenten Chastre-Villeroux-Blanmont en Cortil-Noirmont
17. 3.1927 31. 3.1927 31. 3.1927	19. 3.1927 8. 4.1927 8. 4.1927	Wet houdende vergroting der stad Gent Wet tot oprichting der gemeente Loth Wet houdende inlijving van een gedeelte van het grondgebied van Sint-Pieters-Leeuw bij Halle en Buysinghen
16. 8.1927	19. 8.1927	Wet houdende inlijving bij de stad Luik van sommige grondgebiedsgedeelten der gemeenten Bressoux, Jupille, Wandre en Herstal, en naasting van percelen der gemeente Herstal bij de gemeenten Jupille en Wandre
16. 8.1927 11. 4.1928 11. 4.1928 11. 4.1928	19. 8.1927 21. 4.1928 21. 4.1928 21. 4.1928	Wet houdende wijziging van de grensscheiding tussen de gemeenten Gavere en Asper (Oost-Vlaanderen) Wet houdende wijziging van de grenzen tussen de stad Antwerpen en de gemeente Borgerhout Wet houdende wijziging der grensscheiding tussen de gemeenten Mariembourg en Frasnes Wet tot wijziging van de grensscheiding tussen de gemeenten Sint-Agatha-Berchem, Ganshoren en Koekelberg
11. 4.1928 11. 4.1928	21. 4.1928 21. 4.1928	Wet houdende oprichting van Houthulst tot afzonderlijke gemeente van Clercken Wet houdende oprichting van het gehucht Haesrode, thans afhingende van Bierbeek, tot afzonderlijke gemeente
27. 8.1928 22. 3.1929	3-4. 9.1928 25-26. 3.1929	Wet houdende oprichting der gemeente Averbode Wet houdende uitbreiding der stad Antwerpen door de inlijving bij haar grondgebied van de gemeenten Austruweel, Wilmarsdonck en Oorderen alsmede van een gedeelte der gemeenten Eeckeren, Merxem, Hoevenen en Lillo
22. 7.1930 22. 7.1930 22. 7.1930 22. 7.1930 22. 7.1930	14. 8.1930 21. 8.1930 21. 8.1930 14. 8.1930 15. 8.1930	Wet tot wijziging van de grensscheiding van Jette en Koekelberg Wet tot wijziging van de grensscheiding van Schaerbeek en Sint-Lambrechts-Woluwe Wet tot inlijving van een deel van het grondgebied van Theux bij de stad Spa Wet houdende inlijving van de gemeente Hodimont bij de stad Verviers Wet tot ruiling van grondgebiedspercelen tussen de gemeenten Halle en Lembeek

Datum van de wet of het K.B.	Belgisch Staatsblad van	Omschrijving
22. 7.1930	15. 8.1930	Wet tot wijziging van de grensscheiding tussen Heyst en Knocke
22. 7.1930	15. 8.1930	Wet tot inlijving bij de stad Oudenaarde van een gedeelte van het grondgebied van Volkegem
22. 7.1930	15. 8.1930	Wet strekkende tot het ruilen van grondgebiedspercelen tussen de gemeenten Lede en Hofstade
22. 7.1930	15. 8.1930	Wet tot inlijving van grondgebiedspercelen van Hoboken bij de stad Antwerpen
15. 5.1931	31. 7.1931	Wet tot goedkeuring der schikkingen betreffende de gemeenschappelijke grens tussen België en Duitsland ondertekend te Aken op 7 november 1929 alsmede der bijgevoegde twee akkoorden en protocol dezelfde dag ondertekend
23. 6.1931	27. 6.1931	Wet houdende wijziging van de grenzen tussen de stad Oostende en de gemeente Steene
23. 6.1931	27. 6.1931	Wet houdende wijziging van de grenzen tussen de gemeente Adinkerke en de stad Veurne
23. 7.1932	18. 8.1932	Wet houdende vereniging van Ellignies-lez-Frasnes met de gemeente Anvaing
5. 8.1932	24. 8.1932	Wet houdende grenswijziging tussen Edingen en Lettelingen
5. 8.1932	31. 8.1932	Wet houdende wijziging der grenzen tussen Beveren-Waes en Melsele
5. 8.1932	31. 8.1932	Wet houdende wijziging van de grenzen tussen de gemeenten Hamme en Weert, alsmede tussen de provinciën Oost-Vlaanderen en Antwerpen
5. 8.1932	31. 8.1932	Wet houdende wijziging van de grenzen tussen de gemeenten Deurne en Merxem
10. 8.1932	28. 8.1932	Wet houdende vergroting der stad Brugge
10. 7.1934	14. 7.1934	Wet houdende wijziging van de grenzen tussen de gemeenten Beernem en Sint-Joris-ten-Distel
10. 7.1934	14. 7.1934	Wet houdende wijziging van de grenzen tussen de gemeenten Horion-Hozemont en Awirs
13. 4.1936	30. 4.1936	Wet tot wijziging der grenzen tussen de stad Gent en de gemeenten Sint-Amandsberg en Oostacker
9. 6.1937	14-15. 6.1937	Wet houdende wijziging van de grenzen tussen de gemeenten Couthuin, Landenne en Seilles
9. 6.1937	14-15. 6.1937	Wet tot wijziging van de grenzen van Brussel, Wemmel en Strombeek-Bever
9. 6.1937	14-15. 6.1937	Wet houdende wijziging van de grenzen tussen de stad Gent en de gemeente Mariakerke
9. 6.1937	14-15. 6.1937	Wet houdende wijziging van de grenzen tussen de gemeenten Gestel, Kessel en Bevel
15. 7.1938	30. 7.1938	Wet tot wijziging van de grenzen tussen de gemeenten Grand-Reng en Erquelinnes
16. 7.1938	30. 7.1938	Wet tot wijziging van de grenzen tussen de gemeenten Genepiën en Vieux-Genappe
19. 5.1939	19. 5.1939	Wet strekkende tot de wijziging van de grenzen tussen de stad Luik en de gemeente Herstal
10. 7.1939	15. 7.1939	Wet tot wijziging der grenzen tussen de gemeenten Beez en Lives
10. 7.1939	15. 7.1939	Wet tot wijziging der grenzen tussen Kemzeke en Sint-Pauwels
19. 5.1949	10. 6.1949	Wet houdende inlijving bij de stad Nieuwpoort van grondgebiedsgedeelten van de gemeenten Oostduinkerke, Lombardsijde, Westende en Ramskapelle
9. 6.1949	29. 6.1949	Wet houdende vereniging van de gemeenten Evegnée en Tignée
18. 7.1952	14. 8.1952	Wet tot wijziging van de grenzen tussen de stad Bouillon en de gemeente Sensenruth
18. 7.1952	14. 8.1952	Wet tot indeling van de gemeente Oeudeghien bij het administratief arrondissement Aat
22. 7.1952	14. 8.1952	Wet tot toevoeging van de gemeente Neuville-sous-Huy aan de gemeente Tihange
22. 7.1952	15. 8.1952	Wet tot toevoeging van de gemeente Vissoul aan de gemeente Oteppe
22. 7.1952	15. 8.1952	Wet tot toevoeging van de gemeente Linchet aan de gemeente Modave
22. 7.1952	15. 8.1952	Wet tot toevoeging van het gehucht Neuville, gemeente La Gleize, aan de gemeente Francorchamps
12. 3.1954	17. 4.1954	Wet tot wijziging van de grenzen der gemeenten Mariakerke en Vinderhout
12. 3.1954	17. 4.1954	Wet tot toevoeging van het gehucht Scheifheide, gemeente Gorsem, aan de gemeente Nieuwerkerken
9.12.1954	7. 1.1955	Wet tot wijziging van de grenzen tussen de stad Diksmuide en de gemeente Kaaskerke
7. 7.1955	28. 9.1955	Wet tot wijziging van de grenzen tussen de gemeenten Itter en Klabbeek
7. 7.1955	29-30. 8.1955	Wet tot wijziging van de grenzen der gemeenten Erps-Kwerps en Kortenberg
2. 8.1955	3. 9.1955	Wet tot wijziging van de grenzen tussen de gemeenten Bevere, Leupegem en Melden
30. 6.1956	24-25. 9.1956	Wet houdende wijziging van de grenzen tussen de stad Verviers en de gemeente Stembert
30. 6.1956	12. 8.1956	Wet tot wijziging van de grenzen der gemeenten Vliermaalroot en Wintershoven
2. 7.1956	12. 8.1956	Wet tot grenswijziging tussen de gemeenten Anderlecht en Sint-Gillis
2. 7.1956	12. 8.1956	Wet tot wijziging van de grenzen tussen de stad Brugge en de gemeente Sint-Michiels
2. 7.1956	12. 8.1956	Wet tot wijziging van de grens der gemeenten Hofstade en Herdersem
15. 7.1957	29. 7.1957	Wet tot wijziging van de grenzen der gemeenten Overpelt en Neerpelt
22. 3.1958	29. 5.1958	Wet tot wijziging van de grenzen tussen de gemeenten Jette en Ganshoren
22. 3.1958	5. 4.1958	Wet tot aanhechting van het grondgebied der gemeenten Lillo, Berendrecht en Zandvliet bij de stad Antwerpen
5. 4.1958	29. 5.1958	Wet tot uitbreiding van het grondgebied der stad Leuven door vereniging van gedeelten van het grondgebied der gemeenten Herent en Winksele
28. 4.1958	23. 8.1958	Wet houdende goedkeuring van het verdrag tussen het Koninkrijk België en de Bondsrepubliek Duitsland, met betrekking tot de correctie van de Belgisch-Duitse grens en tot de regeling van diverse vraagstukken betreffende beide landen, van het slotprotocol, van de bijlagen 1, 2, 3 en 4, en van de bijgevoegde brieven ondertekend op 24 september 1956, te Brussel
30. 4.1958	23-24. 6.1958	Wet tot wijziging van de grenzen der gemeenten Charleroi en Marcineille
30. 4.1958	19. 6.1958	Wet tot wijziging van de grenzen tussen de gemeenten Eggewaartskapelle en Steenkerke

Datum van de wet of het K.B.	Belgisch Staatsblad van	Omschrijving
19. 4.1960 5. 8.1960	25. 6.1960 17. 9.1960	Wet tot toevoeging van het gehucht Vaux, gemeente Spy aan de gemeente Onoz Wet tot uitbreiding van het grondgebied der gemeente Tilleur door toevoeging van gedeelten van het grondgebied der gemeenten Ougrée en Saint-Nicolas
30. 9.1960	30. 9.1960	Protocol tot afbakening van de Belgisch-Duitse grens, ondertekend te Aken op 6 september 1960
20. 2.1961	7. 4.1961	Wet tot wijziging van de grenzen der gemeenten Erbisœul en Ghlin
24. 3.1961	8. 4.1961	Wet tot wijziging van de grenzen van de stad Gent en van de gemeente Ledeberg
30.12.1961	15. 2.1962	Wet tot wijziging van de grenzen tussen de stad Gent en de gemeente Mariakerke
8.11.1962	22.11.1962	<p>Wet tot wijziging van provincie-, arrondissements- en gemeentegrenzen en tot wijziging van de wet van 28 juni 1932 op het gebruik van de talen in bestuurszaken en van de wet van 14 juli 1932 houdende taalregeling in het lager en in het middelbaar onderwijs</p> <p><i>Artikel 1. § 1.</i> De gemeenten Komen, Houthem, Neerwaasten, Waasten en Ploegsteert worden gescheiden van het arrondissement Ieper en de provincie West-Vlaanderen en bij de provincie Henegouwen gevoegd, de gemeenten Moeskroen, Luingne, Herseaux en Dottenijs worden gescheiden van het arrondissement Kortrijk en de provincie West-Vlaanderen en bij de provincie Henegouwen gevoegd; de vorenvernoemde gemeenten vormen een administratief arrondissement met als hoofdplaats Moeskroen.</p> <p>De gemeenten Moelingen en 's-Gravenvoeren worden gescheiden van het arrondissement Luik en de provincie Limburg en gevoegd bij het arrondissement Tongeren in de provincie Limburg; de gemeenten Sint-Martens-Voeren, Sint-Pieters-Voeren, Remersdaal en Teuven worden gescheiden van het arrondissement Verviers en de provincie Luik en gevoegd bij het arrondissement Tongeren in de provincie Limburg; de gemeenten waarvan sprake in dit lid, vormen een kanton met als hoofdplaats Sint-Martens-Voeren.</p> <p>§ 2. 1. De gemeenten Orroir, Amougies en Rozenaken (arrondissement Oudenaarde) worden gescheiden van de provincie Oost-Vlaanderen en gevoegd bij het arrondissement Doornik in de provincie Henegouwen;</p> <p>2. De gemeente Everbeek (arrondissement Aat) wordt gescheiden van de provincie Henegouwen en gevoegd bij het arrondissement Oudenaarde in de provincie Oost-Vlaanderen;</p> <p>3. De gemeenten Bever en Sint-Pieters-Kapelle (arrondissement Zinnik) worden gescheiden van de provincie Henegouwen en gevoegd bij het arrondissement Brussel in de provincie Brabant;</p> <p>4. De gemeenten Bierk en Sint-Reneide worden gescheiden van het arrondissement Brussel en gevoegd bij het arrondissement Nijvel;</p> <p>5. De gemeenten Sluizen, Zittert-Lummen, Opheylissem en Neerheyliissem worden gescheiden van het arrondissement Leuven en gevoegd bij het arrondissement Nijvel;</p> <p>6. De gemeenten Attenhoven, Eliksem, Laar, Landen, Neerhespen, Neerlanden, Neerwinden, Overhespen, Overwinden, Rumsdorp, Waasmont, Walsbets, Walshoutem, Wange en Wezeren (arrondissement Borgworm) worden gescheiden van de provincie Luik en gevoegd bij het arrondissement Leuven in de provincie Brabant;</p> <p>7. De gemeenten Corswarem (arrondissement Hasselt) en Wouteringen (arrondissement Tongeren) worden gescheiden van de provincie Limburg en gevoegd bij het arrondissement Borgworm, in de provincie Luik;</p> <p>8. De gemeenten Bitsingen, Eben-Emael, Ternaaien, Rukkelingen-aan-de-Jeker en Wonck (arrondissement Tongeren) worden gescheiden van de provincie Limburg en gevoegd bij het arrondissement Luik, in de provincie Luik.</p>
K.B. 16. 9.1963	19. 9.1963	K.B. genomen in uitvoering der wet van 8 november 1962 die het gehucht Kruseyck van de gemeente Komen naar de gemeente Wervik overhevelt
K.B. 16. 9.1963	19. 9.1963	K.B. genomen in uitvoering der wet van 8 november 1962 die het gehucht La Bosquée van de gemeente Montenaken naar de gemeente Cras-Avernas overhevelt
K.B. 16. 9.1963	19. 9.1963	K.B. genomen in uitvoering der wet van 8 november 1962 die het gehucht Elst van de gemeente Zittert-Lummen naar de gemeente Hoegaarden overhevelt
K.B. 16. 9.1963	19. 9.1963	K.B. genomen in uitvoering der wet van 8 november 1962 die het gehucht Clef d'Hollande van de gemeente Nieuwkerke naar de gemeente Ploegsteert overhevelt
K.B. 16. 9.1963	19. 9.1963	K.B. genomen in uitvoering der wet van 8 november 1962 die de gehuchten Groenstraat en Warresaat van de gemeente Bever naar de gemeente Zullik overhevelt
K.B. 16. 9.1963	19. 9.1963	K.B. genomen in uitvoering van de wet van 8 november 1962 die het gehucht d'Hutte van de gemeente Vloesberg naar de gemeente Opbrakel overhevelt
K.B. 16. 9.1963	19. 9.1963	K.B. genomen in uitvoering der wet van 8 november 1962 houdende overheveling, enerzijds, van het gehucht Al Savate van de gemeente Ruten naar de gemeente Elch, en anderzijds van een strook grondgebied van de tweede naar de eerste
K.B. 21. 2.1964	7. 3.1964	K.B. genomen in uitvoering der wet van 8 november 1962, die een strook grondgebied links van de steenweg op Alseberg van de gemeente Eigenbrakel overhevelt naar de gemeente Sint-Genesius-Rode

Datum van de wet of het K.B.	Belgisch Staatsblad van	Omschrijving
K.B. 21. 2.1964	7. 3.1964	K.B. genomen in uitvoering der wet van 8 november 1962, die het gehucht Kwaadrode van de gemeente Sint-Genesius-Rode overhevelt naar de gemeente Eigenbrakel
K.B. 20. 3.1964	27. 3.1964	K.B. genomen in uitvoering der wet van 8 november 1962 die de gehuchten Broeken, Koekomere en La Haute van de gemeente Elzele overhevelt naar de gemeente Ronse
K.B. 20. 3.1964	27. 3.1964	K.B. genomen in uitvoering der wet van 8 november 1962 die het gehucht «Risquons-Tout» van de gemeente Rekkem overhevelt naar de gemeente Moeskroen
K.B. 20. 3.1964	27. 3.1964	K.B. genomen in uitvoering der wet van 8 november 1962 die het gehucht «La Corniche» (station Terhulpen) van de gemeente Overijse overhevelt naar de gemeente Terhulpen
K.B. 20. 3.1964	27. 3.1964	K.B. genomen in uitvoering der wet van 8 november 1962 die de gehuchten 't Rot en Nieuw-Bakenbos van de gemeente Terhulpen naar de gemeente Hoeilaart overhevelt
2. 7.1964	11. 7.1964	Wet tot bekrachtiging van koninklijke besluiten genomen in uitvoering van de artikelen 91 en 92 van de wet van 14 februari 1961 voor economische expansie, sociale vooruitgang en financieel herstel
K.B. 20. 3.1964	2. 4.1964	K.B. houdende samenvoeging van de gemeenten Pepinster en Cornesse
K.B. 20. 3.1964	2. 4.1964	K.B. houdende samenvoeging van de gemeenten Sugny, Bagimont en Pussemange
K.B. 20. 3.1964	2. 4.1964	K.B. houdende samenvoeging van de gemeenten Bevere, Edelare, Eine, Ename, Leupegem, Nederename, Oudenaarde en Volkegem
K.B. 20. 3.1964	2. 4.1964	K.B. houdende samenvoeging van de gemeenten Meldert, Neervelp, Opvelp en Willebringen
K.B. 20. 3.1964	2. 4.1964	K.B. houdende samenvoeging van de gemeenten Halen en Loksbergen
K.B. 20. 3.1964	2. 4.1964	K.B. tot toevoeging van het gehucht Maaseiker-Solt, gemeente Maaseik, aan de gemeente Neeroeteren
K.B. 10. 4.1964	24. 4.1964	K.B. houdende samenvoeging der stad Diksmuide en der gemeenten Esen en Kaaskerke
K.B. 10. 4.1964	24. 4.1964	K.B. houdende samenvoeging der gemeenten Verrijck en Boutersem
K.B. 10. 4.1964	24. 4.1964	K.B. houdende samenvoeging der gemeenten Beek, Bree en Gerdingen
K.B. 10. 4.1964	24. 4.1964	K.B. houdende samenvoeging der gemeenten Pamel, O.-L.-V.-Lombeek en Strijtem. Evenwel wordt de naam Rosendaal door dit besluit gegeven aan de nieuwe gemeente ontstaan uit deze samenvoeging vervangen door deze van Roosdaal
K.B. 5. 5.1964	15. 5.1964	K.B. houdende samenvoeging der gemeenten Berlaar en Gestel
K.B. 5. 5.1964	9. 5.1964	K.B. houdende samenvoeging van de gemeenten Froid-Chapelle en Fourbechies
K.B. 5. 5.1964	9. 5.1964	K.B. houdende samenvoeging van de gemeenten Stambruges en Grandglise
K.B. 5. 5.1964	9. 5.1964	K.B. houdende samenvoeging van de gemeenten Grand-Hallet, Petit-Hallet en Wansin
K.B. 5. 5.1964	9. 5.1964	K.B. houdende samenvoeging van de gemeenten Gembloux, Ernage, Grand-Manil, Loncée en Sauvenière
K.B. 5. 5.1964	15. 5.1964	K.B. houdende samenvoeging van de gemeenten Pommerœul en Ville-Pommerœul
K.B. 5. 5.1964	12. 5.1964	K.B. houdende samenvoeging van de gemeenten Bernissart en Harchies
K.B. 5. 5.1964	12. 5.1964	K.B. houdende samenvoeging van de gemeenten Crisnée, Fize-le-Marsal, Kemexhe, Odeur en Thys
K.B. 5. 5.1964	15. 5.1964	K.B. houdende samenvoeging van de gemeenten Oreye, Bergilers, Grandville, Lens-sur-Geer en Otrange
K.B. 5. 5.1964	12. 5.1964	K.B. houdende samenvoeging van de gemeenten Fexhe-le-Haut-Clocher, Freloux, Noville, Roloux en Voroux-Goreux, gewijzigd bij koninklijk besluit van 29 mei 1964
6. 7.1964	11. 7.1964	Wet tot bekrachtiging van een tweede reeks koninklijke besluiten genomen in uitvoering van de artikelen 91 en 92 van de wet van 14 februari 1961 voor economische expansie, sociale vooruitgang en financieel herstel
K.B. 5. 5.1964	9. 5.1964	K.B. houdende samenvoeging van de gemeenten Yvoir, Evrehailles en Houx, gewijzigd bij artikel 17 van het koninklijk besluit van 18 juni 1964, houdende samenvoeging van de gemeenten Anhée, Warnant en Haut-le-Wastia
K.B. 22. 5.1964	12. 6.1964	K.B. houdende samenvoeging van de gemeenten Awirs en Gleixhe
K.B. 29. 5.1964	26. 6.1964	K.B. houdende samenvoeging van de gemeenten Dinant, Anseremme, Bouvignes-sur-Meuse et Dréhance
K.B. 1. 6.1964	9. 6.1964	K.B. houdende samenvoeging van de gemeenten Emelgem en Izegem
K.B. 1. 6.1964	17. 6.1964	K.B. houdende samenvoeging van de gemeenten Buggenhout en Opdorp
K.B. 18. 6.1964	26. 6.1964	K.B. houdende samenvoeging van de gemeenten Papignies en Wannebecq
K.B. 18. 6.1964	26. 6.1964	K.B. houdende samenvoeging van de gemeenten Vresse, Laforêt en Membre
K.B. 18. 6.1964	26. 6.1964	K.B. houdende samenvoeging van de gemeenten Alle, Chairière en Mouzaive
K.B. 18. 6.1964	26. 6.1964	K.B. houdende samenvoeging van de gemeenten Monceau-en-Ardenne, Bellefontaine en Petit-Fays
K.B. 18. 6.1964	26. 6.1964	K.B. houdende samenvoeging van de gemeenten Oizy, Baillamont, Cornimont en Gros-Fays
K.B. 18. 6.1964	26. 6.1964	K.B. houdende samenvoeging van de gemeenten Godinne en Mont
K.B. 18. 6.1964	26. 6.1964	K.B. houdende samenvoeging van de gemeenten Merelbeke en Lemberge
K.B. 18. 6.1964	26. 6.1964	K.B. houdende samenvoeging van de gemeenten Waasmont, Walsbets, Walshoutem en Wezeren
K.B. 18. 6.1964	27. 6.1964	K.B. houdende samenvoeging van de gemeenten Luttre en Liberchies
K.B. 18. 6.1964	26. 6.1964	K.B. houdende grenswijziging tussen de gemeenten Heist en Knokke
K.B. 18. 6.1964	26. 6.1964	K.B. houdende grenswijziging tussen de gemeenten Kallo en Melsele
K.B. 18. 6.1964	26. 6.1964	K.B. houdende samenvoeging van de gemeenten Warnant, Haut-le-Wastia en Anhée
K.B. 18. 6.1964	26. 6.1964	K.B. houdende grenswijziging tussen de stad Kortrijk en de gemeente Harelbeke

Datum van de wet of het K.B.	Belgisch Staatsblad van	Omschrijving
K.B. 18. 6.1964	27. 6.1964	K.B. houdende samenvoeging van de gemeente Ville-sur-Haine en Gottignies
K.B. 18. 6.1964	27. 6.1964	K.B. houdende samenvoeging van de gemeenten Obourg en Saint-Denis
K.B. 18. 6.1964	26. 6.1964	K.B. houdende toevoeging van het gehucht Thibauroche, gemeente Muno, bij de gemeente Cugnon
K.B. 6. 7.1964	11. 7.1964	K.B. houdende samenvoeging van de gemeenten Beveren en Roeselare
31.12.1964	23. 1.1965	Wet houdende: 1 <sup>e</sup> uitbreiding van de stad Gent en de gemeenten Zelzate en Wachtebeke door de inlijving, bij het grondgebied van de eerste gemeente, van de gemeenten Desteldonk, Sint-Kruis-Winkel en Mendonk, alsmede van een gedeelte van het grondgebied van de gemeenten Kluizen, Oostakker, Wachtebeke, Zaffelare en Zelzate, van de tweede gemeente, van gedeelten van het grondgebied der stad Gent en van de gemeenten Sint-Kruis-Winkel en Wachtebeke, en van de derde gemeente, van een gedeelte van het grondgebied der gemeente Mendonk; 2 <sup>e</sup> samenvoeging der gemeenten Ertvelde en Kluizen
26. 3.1969	29. 3.1969	Wet tot vereniging van de gemeente Chokier met de gemeente Flemalle-Haute
9. 6.1969	17. 9.1969	Wet tot wijziging van de gebiedsgrenzen van de gemeenten Annevoie-Rouillon en Rivière
11. 7.1969	6. 9.1969	Wet tot wijziging van de grenzen tussen de stad Gent en de gemeenten Drogen en Mariakerke
10. 7.1970	4. 8.1970	Wet tot samenvoeging van de gemeenten Grâce-Berleur en Hollogne-aux-Pierres
17. 7.1970	11. 8.1970	Wet tot bekrachtiging van een K.B. genomen in uitvoering van de artikelen 91 en 92 van de wet van 14 februari 1961 voor economische expansie, sociale vooruitgang en financieel herstel
K.B. 29. 6.1970	30. 6.1970	K.B. tot samenvoeging van de gemeenten Oostende, Stene en Zandvoorde
17. 7.1970	11. 8.1970	Wet houdende bekrachtiging van een derde reeks van koninklijke besluiten genomen in uitvoering van de artikelen 91 en 92 van de wet van 14 februari 1961 voor economische expansie, sociale vooruitgang en financieel herstel
K.B. 10. 6.1969	3. 9.1969	K.B. tot samenvoeging van de gemeenten Nieuwkapelle, Oudekapelle en Sint-Jacobs-Kapelle
K.B. 10. 6.1969	3. 9.1969	K.B. tot samenvoeging van de gemeenten Alveringem, Hoogstade, Oeren en Sint-Rijkers
K.B. 10. 6.1969	3. 9.1969	K.B. tot samenvoeging van de gemeenten Reninge en Noordschote
K.B. 24.12.1969	28. 2.1970	K.B. tot samenvoeging van de gemeenten Rummen en Grazen
K.B. 24.12.1969	28. 2.1970	K.B. tot samenvoeging van de gemeenten Anzegem en Gijzelbrechtegem
K.B. 24.12.1969	28. 2.1970	K.B. tot samenvoeging van de gemeenten Deinze, Astene, Petegem-aan-de-Leie en Zeveren
K.B. 24.12.1969	28. 2.1970	K.B. tot samenvoeging van de gemeenten Geraardsbergen, Goferdinge, Nederboelare, Onkerzele en Overboelare
K.B. 24.12.1969	28. 2.1970	K.B. tot samenvoeging van de gemeenten Melkwezer, Neerhespen, Orsmaal-Gussenhoven en Overhespen
K.B. 20. 1.1970	10. 2.1970	K.B. tot samenvoeging van de gemeenten Gistel, Zevokote en Moere
K.B. 20. 1.1970	10. 2.1970	K.B. tot samenvoeging van de gemeenten Beveren en Stavele
K.B. 20. 1.1970	10. 2.1970	K.B. tot samenvoeging van de gemeenten Oostduinkerke en Wulpen
K.B. 20. 1.1970	10. 2.1970	K.B. tot samenvoeging van de gemeenten Lo en Pollinkhove
K.B. 20. 1.1970	10. 2.1970	K.B. tot samenvoeging van de gemeenten Vinkem en Wulveringem
K.B. 20. 1.1970	10. 2.1970	K.B. tot samenvoeging van de gemeenten Beerst en Keiem
K.B. 20. 1.1970	10. 2.1970	K.B. tot samenvoeging van de gemeenten Leisele, Gijverinkhove en Izenberge
K.B. 20. 1.1970	10. 2.1970	K.B. tot samenvoeging van de gemeenten Langemark en Bikschote
K.B. 10. 2.1970	19. 2.1970	K.B. tot samenvoeging van de gemeenten Bomal, Geest-Gérompont-Petit-Rosière en Mont-Saint-André
K.B. 10. 2.1970	19. 2.1970	K.B. tot samenvoeging van de gemeenten Fosse en Wanne tot één enkele gemeente, Trois-Ponts
K.B. 10. 2.1970	26. 3.1970	K.B. tot samenvoeging van de gemeenten Werken en Zarren Evenwel wordt de naam «Werken» door dit besluit gegeven aan de nieuwe gemeente ontstaan uit deze samenvoeging, vervangen door die van «Zarren-Werken»
K.B. 10. 2.1970	26. 3.1970	K.B. tot samenvoeging van de gemeenten Houtem en De Moeren
K.B. 10. 2.1970	25. 3.1970	K.B. tot samenvoeging van de gemeenten Pervijze, Lampernisse, Oostkerke en Stuivekenskerke
K.B. 10. 2.1970	26. 3.1970	K.B. tot grenswijziging tussen de gemeenten Houthulst en Staden
K.B. 5. 3.1970	4. 4.1970	K.B. tot samenvoeging van de gemeenten Mielen-boven-Aalst, Borlo, Buvingen, Muizen en Kerkombij-Sint-Truiden
K.B. 5. 3.1970	4. 4.1970	K.B. tot samenvoeging van de gemeenten Duras, Gorseem, Runkelen en Wiideren
K.B. 5. 3.1970	4. 4.1970	K.B. tot samenvoeging van de gemeenten Montenaken, Vorsen en Kortijs
K.B. 5. 3.1970	4. 4.1970	K.B. tot samenvoeging van de gemeenten Binderveld en Nieuwerkerken
K.B. 12. 3.1970	18. 4.1970	K.B. tot samenvoeging van de gemeenten Lombardsijde en Westende
K.B. 12. 3.1970	18. 4.1970	K.B. tot samenvoeging van de gemeenten Wijer en Kozen
K.B. 12. 3.1970	18. 4.1970	K.B. tot samenvoeging van de gemeenten Boezinge en Zuidschote
K.B. 23. 3.1970	30. 4.1970	K.B. tot samenvoeging van de gemeenten Ieper, Brielen en Sint-Jan
K.B. 23. 3.1970	30. 4.1970	K.B. tot samenvoeging van de gemeenten Bocholt en Reppel
K.B. 23. 3.1970	30. 4.1970	K.B. tot samenvoeging van de gemeenten Herk-de-Stad en Donk
K.B. 23. 3.1970	30. 4.1970	K.B. tot samenvoeging van de gemeenten Jeuk en Boekhout
K.B. 23. 3.1970	30. 4.1970	K.B. tot samenvoeging van de gemeenten Mechelen-Bovelingen en Rukkelingen-Loon
K.B. 23. 3.1970	30. 4.1970	K.B. tot grenswijziging tussen de stad Aalst en de gemeente Erembodegem
K.B. 23. 3.1970	29. 4.1970	K.B. tot grenswijziging tussen de gemeenten Erembodegem en Weile

Datum van de wet of het K.B.	Belgisch Staatsblad van	Omschrijving
K.B. 31. 3.1970	5. 5.1970	K.B. tot samenvoeging van de gemeenten Overrepen en Jesseren
K.B. 31. 3.1970	1. 5.1970	K.B. tot samenvoeging van de gemeenten Heks, Horpmaal en Vechmaal
K.B. 31. 3.1970	5. 5.1970	K.B. tot samenvoeging van de gemeenten Kermt en Spalbeek
K.B. 31. 3.1970	31. 3.1970	K.B. tot samenvoeging van de gemeenten Mopertingen, Rosmeer en Hees
K.B. 31. 3.1970	5. 5.1970	K.B. tot samenvoeging van de gemeenten Westerlo, Tongerlo en Zoerle-Parwijs
K.B. 31. 3.1970	5. 5.1970	K.B. tot samenvoeging van de gemeenten Zottegem, Elene, Erwetegem, Godveerdegem, Grotenberge, Leeuwergem, Sint-Goriks-Oudenhove, Strijpen en Velzeke-Ruddershove
K.B. 31. 3.1970	1. 5.1970	K.B. tot samenvoeging van de gemeenten Gingelom en Niel-bij-Sint-Truiden
K.B. 31. 3.1970	1. 5.1970	K.B. tot samenvoeging van de gemeenten Sint-Truiden en Halmaal
K.B. 31. 3.1970	1. 5.1970	K.B. tot samenvoeging van de gemeenten Heers, Batsheers, Opheers, Veulen, Gutschoven en Mettekoven
K.B. 31. 3.1970	1. 5.1970	K.B. tot samenvoeging van de gemeenten Halle-Booienhoven en Dormaal
K.B. 31. 3.1970	5. 5.1970	K.B. tot samenvoeging van de gemeenten Peer en Kleine-Brogel
K.B. 31. 3.1970	1. 5.1970	K.B. tot samenvoeging van de gemeenten Kuringen en Stokrooie
K.B. 31. 3.1970	1. 5.1970	K.B. tot samenvoeging van de gemeenten Nieuwpoort, Sint-Joris en Ramskapelle
K.B. 31. 3.1970	1. 5.1970	K.B. tot samenvoeging van de gemeenten Diets-Heur en Vreeren
K.B. 31. 3.1970	5. 5.1970	K.B. tot samenvoeging van de gemeenten Scholen en Berbroek
K.B. 31. 3.1970	5. 5.1970	K.B. tot grenswijziging tussen de gemeenten Zepperen, Brustem en Rijkel
K.B. 22. 4.1970	20. 6.1970	K.B. tot samenvoeging van de gemeenten Piringen, Bommershoven en Widooie
K.B. 22. 4.1970	20. 6.1970	K.B. tot samenvoeging van de gemeenten Koekelare, Zande en Bovekerke
K.B. 28. 4.1970	20. 6.1970	K.B. tot samenvoeging van de gemeenten Slijpe, Schore, Sint-Pieters-Kapelle en Mannekenvere
K.B. 28. 4.1970	15. 5.1970	K.B. tot samenvoeging van de gemeenten Arc-Ainières en Wattripont tot één enkele gemeente Arc-Wattripont
K.B. 20. 5.1970	30. 5.1970	K.B. tot samenvoeging van de gemeenten Borgworm, Bettincourt, Bleret, Bovenistier, Grand-Axhe, Lantremange en Liek
K.B. 27. 5.1970	20. 6.1970	K.B. tot samenvoeging van de gemeenten Hoeselt, Werm en Romershoven
K.B. 27. 5.1970	20. 6.1970	K.B. tot samenvoeging van de gemeenten Meeuwen, Wijshagen en Ellikom
K.B. 27. 5.1970	20. 6.1970	K.B. tot samenvoeging van de gemeenten Gruitrode en Neerglabbeek
K.B. 27. 5.1970	20. 6.1970	K.B. tot samenvoeging van de gemeenten Opitter en Tongerlo
K.B. 27. 5.1970	20. 6.1970	K.B. tot samenvoeging van de gemeenten 's Hereneideren, Membruggen en Genoelseideren
K.B. 27. 5.1970	20. 6.1970	K.B. tot samenvoeging van de gemeenten As en Niel-bij-As
K.B. 27. 5.1970	20. 6.1970	K.B. tot samenvoeging van de gemeenten Grote-Spouwen, Kleine-Spouwen en Rijkhoven
K.B. 27. 5.1970	19. 6.1970	K.B. tot samenvoeging van de gemeenten Blankenberge en Uitkerke
K.B. 27. 5.1970	23. 6.1970	K.B. tot samenvoeging van de gemeenten Neerwinden, Eliksem, Laar, Overwinden, Ezemaal en Wange
K.B. 27. 5.1970	20. 6.1970	K.B. tot samenvoeging van de gemeenten Gelinden, Engelmanshoven, Groot-Gelmen en Klein-Gelmen
K.B. 27. 5.1970	20. 6.1970	K.B. tot samenvoeging van de gemeenten Moerkerke, Lapscheure en Hoeke
K.B. 27. 5.1970	19. 6.1970	K.B. tot samenvoeging van de gemeenten Dion-le-Val en Dion-le-Mont tot één enkele gemeente Dion-Valmont
K.B. 27. 5.1970	19. 6.1970	K.B. tot samenvoeging van de gemeenten Celles, Borlez en Les Waleffes tot één enkele gemeente Faimies
K.B. 27. 5.1970	19. 6.1970	K.B. tot samenvoeging van de gemeenten Geten, Enines en Folx-les-Caves
K.B. 27. 5.1970	20. 6.1970	K.B. tot samenvoeging van de gemeenten Brustem, Aalst en Ordingen
K.B. 5. 6.1970	20. 6.1970	K.B. tot grenswijziging tussen de gemeenten Landen en Waishoutem
K.B. 5. 6.1970	19. 6.1970	K.B. tot samenvoeging van de gemeenten Tubeke en Oostkerk
K.B. 5. 6.1970	19. 6.1970	K.B. tot samenvoeging van de gemeenten Chièvres en Tongre-Saint-Martin
K.B. 5. 6.1970	23. 6.1970	K.B. tot samenvoeging van de gemeenten Boutersem, Kerkom en Roosbeek
K.B. 5. 6.1970	19. 6.1970	K.B. tot grenswijziging tussen de gemeenten Sint-Huibrechts-Lille, Achel, Neerpelt, Kaulille en Hamont
K.B. 5. 6.1970	20. 6.1970	K.B. tot samenvoeging van de gemeenten Brugge, Lissewege, Koolkerke, Sint-Kruis, Assebroek, Sint-Michiels, Sint-Andries en Dudzele
K.B. 5. 6.1970	19. 6.1970	K.B. tot samenvoeging van de gemeenten Heist, Ramskapelle, Knokke en Westkapelle
K.B. 5. 6.1970	19. 6.1970	K.B. tot samenvoeging van de gemeenten Veurne, Booitshoeke, Bulskamp, Steenkerke, Avekapelle, Eggewaartskapelle en Zoutenaai
K.B. 5. 6.1970	20. 6.1970	K.B. tot samenvoeging van de gemeenten Proven en Krombeke
K.B. 5. 6.1970	23. 6.1970	K.B. tot samenvoeging van de gemeenten Dilsen, Elen, Lanklaar, Rotem en Stokkem
K.B. 5. 6.1970	20. 6.1970	K.B. tot samenvoeging van de gemeenten Eisdien, Mechelen-aan-de-Maas, Opgrimbie en Vucht
K.B. 5. 6.1970	19. 6.1970	K.B. tot samenvoeging van de gemeenten Remicourt en Lamine
K.B. 5. 6.1970	19. 6.1970	K.B. tot wijziging van de grenzen der gemeenten Heusy en Verviers
K.B. 5. 6.1970	23. 6.1970	K.B. tot samenvoeging van de gemeenten Attenhoven en Neerlanden
K.B. 5. 6.1970	23. 6.1970	K.B. tot samenvoeging van de gemeenten Landen en Rumsdorp
K.B. 16. 6.1970	19. 6.1970	K.B. tot samenvoeging van de gemeenten La Hestre en Bellecourt
K.B. 16. 6.1970	19. 6.1970	K.B. tot samenvoeging van de gemeenten Ruiien, Berchem, Kwaremont en Zulzeke



Datum van de wet of het K.B.	Belgisch Staatsblad van	Omschrijving
K.B. 16. 6.1970	20. 6.1970	K.B. tot samenvoeging van de gemeenten Leut en Meeswijk
K.B. 16. 6.1970	19. 6.1970	K.B. tot samenvoeging van de gemeenten Petegem-aan-de-Schelde, Elsegem, Moregem en Wortegem
K.B. 16. 6.1970	19. 6.1970	K.B. tot samenvoeging van de gemeenten Nederbrakel, Opbrakel, Elst, Michelbeke en Zegelsem
K.B. 16. 6.1970	20. 6.1970	K.B. tot samenvoeging van de gemeenten Zillebeke, Voormezele en Hollebeke
K.B. 16. 6.1970	19. 6.1970	K.B. tot samenvoeging van de gemeenten Geluveid en Zandvoorde
K.B. 16. 6.1970	20. 6.1970	K.B. tot samenvoeging van de gemeenten Kuntich en Vissenaken
K.B. 16. 6.1970	19. 6.1970	K.B. tot samenvoeging van de gemeenten Tienen, Oorbeek en Bost
K.B. 16. 6.1970	20. 6.1970	K.B. tot grenswijziging tussen de gemeenten Mechelen en Walem
K.B. 20. 6.1970	23. 6.1970	K.B. tot samenvoeging van de gemeenten Oudenaarde, Heurne, Welden, Melden en Mater
K.B. 20. 6.1970	23. 6.1970	K.B. tot samenvoeging van de gemeenten Munkzwalm, Sint-Denijs-Boekel, Roborst, Paulatem, Dikkele, Hundelgem, Beerlegem, Meilegem, Sint-Maria-Latem, Sint-Blasius-Boekel en Rozebeke
K.B. 20. 6.1970	23. 6.1970	K.B. tot samenvoeging van de gemeenten Morhet, Nives en Vaux-lez-Rosières tot één enkele gemeente Vaux-sur-Sûre
K.B. 20. 6.1970	23. 6.1970	K.B. tot samenvoeging van de gemeenten Hannuit, Abolens, Avernas-le-Bauduin, Bertrée, Blehen, Cras-Avernas, Crehen, Lens-Saint-Remy, Poucet en Villers-le-Peuplier
K.B. 20. 6.1970	23. 6.1970	K.B. tot samenvoeging van de gemeenten Ailleur en Xhendremael

