


VOLKSTELLING

OP 1 MAART 1981

DEEL - 5 BEVOLKING NAAR BURGERLIJKE STAAT EN LEEFTIJD

B. VOORNAAMSTE CIJFERS PER GEMEENTE

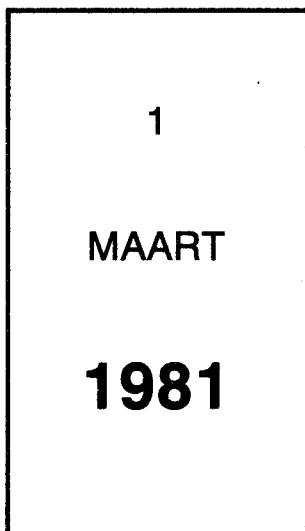




NATIONAAL INSTITUUT VOOR DE STATISTIEK

KONINKRIJK BELGIE

MINISTERIE VAN ECONOMISCHE ZAKEN



VOLKSTELLING

DEEL 5 - BEVOLKING NAAR BURGERLIJKE STAAT EN LEEFTIJD

B. VOORNAAMSTE CIJFERS PER GEMEENTE

Verkrijgbaar bij het **NATIONAAL INSTITUUT VOOR DE STATISTIEK**

Leuvenseweg, 44 - 1000 Brussel
Rubenslei, 2 - 2018 Antwerpen
Coupure Rechts, 620 - 9000 Gent

België : 200 F
Buitenland : 250 BF

Postrekening N° 000 - 2005886 - 23 van het NIS,
Leuvenseweg, 44 - 1000 Brussel

Auteursrecht voorbehouden.

Het reproduceren van de inhoud van deze publikatie is niet toegestaan, noch geheel, noch gedeeltelijk, noch in de oorspronkelijke, noch in bewerkte vorm, tenzij met schriftelijke machtiging vanwege het Nationaal Instituut voor de Statistiek.

Het gebruiken van de inhoud van deze publikatie als toelichting of bewijsvoering in een artikel, een boekbespreking of een boek is toegestaan, mits de bron duidelijk en nauwkeurig wordt vermeld.

INHOUDSOPGAVE

Tabel I.- BEVOLKING NAAR BURGERLIJKE STAAT EN GESLACHT

Rijk - Gewesten - Provincies	6
Gemeenten : Provincie Antwerpen	7
Provincie Brabant	8
Provincie Henegouwen	10
Provincie Luik	12
Provincie Limburg	13
Provincie Luxemburg	14
Provincie Namen	15
Provincie Oost-Vlaanderen	16
Provincie West-Vlaanderen	17

PYRAMIDEN NAAR LEEFTIJD EN BURGERLIJKE STAAT

- Gemeenten met meer dan 50 000 inwoners	
- Antwerpen - Deurne - Mechelen	20
- Anderlecht - Brussel - Vorst	21
- Elsene - Sint-Jans-Molenbeek - Schaarbeek	22
- Ukkel - Leuven - Charleroi	23
- Bergen - Moeskroen - La Louvière	24
- Doornik - Luik - Seraing	25
- Verviers - Genk - Hasselt	26
- Namen - Aalst - Gent	27
- Sint-Niklaas - Brugge - Kortrijk	28
- Oostende - Roeselare	29

Tabel II.- BEVOLKING NAAR LEEFTIJDGROEPEN EN LEEFTIJDKLASSEN

A - TOTALE BEVOLKING

Rijk - Gewesten - Provincies	32
Gemeenten : Provincie Antwerpen	34
Provincie Brabant	36
Provincie Henegouwen	40
Provincie Luik	44
Provincie Limburg	46
Provincie Luxemburg	48
Provincie Namen	50
Provincie Oost-Vlaanderen	52
Provincie West-Vlaanderen	54

B - MANNELIJKE BEVOLKING

Rijk - Gewesten - Provincies	58
Gemeenten : Provincie Antwerpen	60
Provincie Brabant	62
Provincie Henegouwen	66
Provincie Luik	70
Provincie Limburg	72
Provincie Luxemburg	74
Provincie Namen	76
Provincie Oost-Vlaanderen	78
Provincie West-Vlaanderen	80

C - VROUWELIJKE BEVOLKING

Rijk - Gewesten - Provincies	84
Gemeenten : Provincie Antwerpen	86
Provincie Brabant	88
Provincie Henegouwen	92
Provincie Luik	96
Provincie Limburg	98
Provincie Luxemburg	100
Provincie Namen	102
Provincie Oost-Vlaanderen	104
Provincie West-Vlaanderen	106

TABEL I
BEVOLKING NAAR BURGERLIJKE STAAT
EN GESLACHT

TOTALE BEVOLKING

WOONPLAATS	MANNEN					VROUWEN					ALGE- MEEN TOTAAL
	Onge- huwd	Gehuwd - Wet. ge- scheiden	Weduw- staat	Uit de echt ge- scheiden	Totaal	Onge- huwd	Gehuwd - Wet. ge- scheiden	Weduw- staat	Uit de echt ge- scheiden	Totaal	
Het RIJK	2031015	2538642	150790	89902	4810349	1781608	2544250	601064	111376	5038298	9848647
De GEWESTEN											
Brussels gewest	198857	235363	15206	17087	466513	188933	235867	78299	27681	530780	997293
Vlaams gewest	1172363	1486787	85561	39687	2784398	1022074	1488125	290923	44609	2845731	5630129
Waals gewest	659795	816492	50023	33128	1559438	570601	820258	231842	39086	1661787	3221225
waarvan Duits taalgebied	15090	15703	844	375	32012	12783	15835	3841	443	32902	64914
De PROVINCIES											
Antwerpen	321063	413494	24575	14666	773798	279316	413609	85881	17272	796078	1569876
Brabant	446691	563849	32864	25868	1069272	406693	565253	141921	38083	1151950	2221222
Henegouwen	259131	334041	21650	14025	628847	221810	336433	98797	15590	672630	1301477
Luik	202784	251553	15410	11742	481489	176243	252414	74290	14977	517924	999413
Limburg	168069	183822	7529	2596	362016	141396	183490	27394	2592	354872	716888
Luxemburg	50468	54111	3190	1166	108935	43171	54193	14384	1243	112991	221926
Namen	86475	101550	6023	3596	197644	75769	101786	28145	4056	209756	407400
Oost-Vlaanderen	271293	352319	22759	9404	655775	239410	352657	73234	10116	675417	1331192
West-Vlaanderen	225041	283903	16790	6839	532573	197800	284415	57018	7447	546680	1079253

TOTALE BEVOLKING

WOONPLAATS	MANNEN					VROUWEN					ALGE- MEEN TOTAAL
	Onge- huwd	Gehuwd - Wet. ge- scheiden	Weduw- staat	Uit de echt ge- scheiden	Totaal	Onge- huwd	Gehuwd - Wet. ge- scheiden	Weduw- staat	Uit de echt ge- scheiden	Totaal	
Prov. ANTWERPEN	321063	413494	24575	14666	773798	279316	413609	85881	17272	796078	1569876
Arr. ANTWERPEN	180618	240421	14920	11204	447163	159988	240242	56942	13809	470981	918144
Aartselaar	2658	3337	105	68	6168	2301	3331	372	84	6088	12256
Antwerpen	35523	45741	3582	3908	88754	31056	45234	16095	4758	97143	185897
Berchem	8457	11346	782	679	21264	8235	11442	3542	940	24159	45423
Boechout	2411	2651	215	66	5343	1972	2652	474	56	5154	10497
Boom	2565	4189	369	117	7240	2143	4204	1109	131	7587	14827
Borgerhout	8101	10920	795	720	20536	7314	10889	3740	1042	22985	43521
Borsbeek	1690	2428	93	91	4302	1409	2408	307	117	4241	8543
Brasschaat	7013	8300	370	250	15933	6167	8362	1440	314	16283	32216
Brecht	3683	4384	253	74	8394	2970	4378	579	70	7997	16391
Deurne	12796	21329	1430	1290	36845	11918	21381	5769	1722	40790	77635
Edegem	4928	6203	241	203	11575	4499	6238	927	281	11945	23520
Ekeren	6214	8168	458	225	15065	5308	8192	1465	264	15229	30294
Essen	2852	3147	160	49	6208	2462	3162	617	56	6297	12505
Hemiksem	1920	2861	193	81	5055	1538	2857	606	79	5080	10135
Hoboken	6458	9373	577	424	16832	5704	9324	2204	499	17731	34563
Hove	1606	1845	95	28	3574	1504	1854	276	45	3679	7253
Kalmthout	3399	3812	223	93	7527	2892	3800	645	96	7433	14960
Kapellen	2864	3996	224	97	7181	2501	4014	724	116	7355	14536
Kontich	3870	4668	209	117	8864	3528	4691	668	127	9014	17878
Lint	1262	1466	69	28	2825	1142	1466	226	30	2864	5689
Malle	2546	2686	136	57	5425	2218	2688	381	48	5335	10760
Merksem	7347	11501	692	585	20125	6540	11550	2713	672	21475	41600
Mortsel	5500	6904	377	291	13072	4847	6968	1521	338	13674	26746
Niel	1477	2393	219	69	4158	1161	2377	601	61	4200	8358
Ranst	3056	3736	201	70	7063	2620	3724	528	50	6922	13985
Rumst	2754	3685	225	75	6739	2341	3697	627	48	6713	13452
Schelle	1441	2028	107	56	3632	1208	2035	308	49	3600	7232
Schilde	3732	4266	190	104	8292	3508	4250	600	123	8481	16773
Schoten	6254	8343	442	279	15318	5486	8349	1636	339	15810	31128
Stabroek	3016	4190	194	93	7493	2619	4155	536	105	7415	14908
Wijnegem	1540	2248	143	65	3996	1408	2260	498	64	4230	8226
Wilrijk	7705	11492	592	467	20256	7273	11543	2590	666	22072	42328
Wommelgem	2137	2823	165	86	5211	1882	2820	467	103	5272	10483
Wuustwezel	3190	3179	180	42	6591	2570	3166	372	36	6144	12735
Zandhoven	2174	2498	128	27	4827	1829	2496	351	38	4714	9541
Zoersel	3251	3762	171	86	7270	3176	3763	492	110	7541	14811
Zwijndrecht	3228	4523	315	144	8210	2739	4522	936	132	8329	16539
Arr. MECHELEN	57973	79185	5194	2060	144412	50540	79301	15883	2189	147913	292325
Berlaar	1932	2563	188	34	4717	1623	2562	483	39	4707	9424
Bonheiden	2403	3359	186	70	6018	2215	3353	549	63	6180	12198
Bornem	3704	4932	356	83	9075	3038	4935	923	70	8966	18041
Duffel	2756	3851	263	89	6959	2868	3927	837	93	7725	14684
Heist-op-den-Berg	7400	9465	586	156	17607	5987	9473	1406	144	17010	34617
Lier	5920	8489	539	227	15175	5407	8551	1878	250	16086	31261
Mechelen	14649	20542	1365	912	37468	12991	20556	5190	1064	39801	77269
Nijlen	4028	5115	286	59	9488	3308	5115	791	63	9277	18765
Putte	2746	3931	284	79	7040	2351	3922	642	62	6977	14017
Puurs	3174	4023	286	83	7566	2712	4031	674	65	7482	15048
Sint-Amands	1532	1881	198	28	3639	1284	1874	479	30	3667	7306
Sint-Katelijne-Waver	3509	4716	290	72	8587	3336	4682	741	84	8843	17430
Willebroek	4220	6318	367	168	11073	3420	6320	1290	162	11192	22265
Arr. TURNHOUT	82472	93888	4461	1402	182223	68788	94066	13056	1274	177184	359407
Arendonk	2445	2761	153	26	5385	1986	2761	409	20	5176	10561
Baarle-Hertog	501	550	31	9	1091	405	549	59	7	1020	2111

TOTALE BEVOLKING

WOONPLAATS	MANNEN					VROUWEN					ALGE- MEEN TOTAAL
	Onge- huwd	Gehuwd - Wet. ge- scheiden	Weduw- staat	Uit de acht ge- scheiden	Totaal	Onge- huwd	Gehuwd - Wet. ge- scheiden	Weduw- staat	Uit de acht ge- scheiden	Totaal	
Balen	4123	4913	251	57	9344	3208	4904	660	46	8818	18162
Beerse	2968	3287	138	48	6441	2565	3277	460	43	6345	12786
Dessel	1836	2162	105	15	4118	1482	2165	293	16	3956	8074
Geel	7278	8161	377	147	15963	6000	8153	1219	128	15500	31463
Grobbendonk	1902	2296	119	42	4359	1612	2284	318	52	4266	8625
Herentals	5110	6214	314	136	11774	4502	6356	1023	142	12023	23797
Herenthout	1701	1915	83	22	3721	1288	1916	258	16	3478	7199
Herselt	2461	3150	182	32	5825	1884	3150	459	22	5515	11340
Hoogstraten	3688	3483	185	25	7381	3003	3490	475	19	6987	14368
Hulshout	1520	1950	80	20	3570	1247	1957	258	24	3486	7056
Kasterlee	3692	3628	152	40	7512	3049	3624	378	49	7100	14612
Laakdal	3054	3588	229	22	6893	2428	3573	387	16	6404	13297
Lille	2973	3066	144	33	6216	2390	3066	301	29	5786	12002
Meerhout	1965	2288	146	15	4414	1494	2297	390	18	4199	8613
Merkspias	1537	1486	61	17	3101	1394	1475	160	6	3035	6136
Mol	6733	7820	326	143	15022	5583	7817	1268	108	14776	29798
Olen	2038	2517	100	38	4693	1751	2512	269	30	4562	9255
Oud-Turnhout	2475	2801	93	30	5399	2242	2817	248	27	5334	10733
Ravels	2417	2662	107	30	5216	2107	2661	322	22	5112	10328
Retie	2064	2128	94	13	4299	1685	2128	232	15	4060	8359
Rijkevorsel	2174	2318	100	23	4615	1751	2308	293	18	4370	8985
Turnhout	7849	9728	531	326	18434	7063	9772	1880	304	19019	37453
Vorselaar	1381	1630	78	17	3106	1246	1645	201	17	3109	6215
Vosselaar	2074	2237	70	23	4404	1741	2238	218	19	4216	8620
Westerlo	4513	5149	212	53	9927	3682	5171	618	61	9532	19459
BRABANT	446691	563849	32864	25868	1069272	406693	565253	141921	38083	1151950	2221222
Arr. BRUSSEL-HOOFDSTAD	198857	235363	15206	17087	466513	188933	235867	78299	27681	530780	997293
Anderlecht	17890	23862	1689	1604	45045	15871	23945	7506	2397	49719	94764
Oudergem	5503	7819	409	398	14129	5353	7950	2316	687	16306	30435
Sint-Agatha-Berchem	3249	4839	305	284	8677	3140	4855	1575	472	10042	18719
Brussel	30625	31944	2187	2823	67579	26604	31035	10492	3968	72099	139678
Etterbeek	8330	10025	742	804	19901	8883	10098	3974	1362	24317	44218
Evere	5282	7878	435	492	14087	5231	7995	2327	880	16433	30520
Vorst	9652	12231	786	833	23502	9288	12346	4025	1446	27105	50607
Ganshoren	5539	5429	331	346	9645	3653	5530	1894	723	11800	21445
Elsene	16221	15922	1147	1667	34957	15555	15839	6628	2744	40766	75723
Jette	6802	10156	652	630	18240	6910	10249	3523	1187	21869	40109
Koekelberg	3034	4096	284	305	7719	2941	4133	1384	466	8924	16643
Sint-Jans-Molenbeek	14375	17092	1153	1318	33938	12962	16980	5220	1750	36912	70850
Sint-Gillis	10681	10002	682	889	22254	9271	9826	3464	1261	23822	46076
Sint-Joost-ten-Node	4940	4211	257	436	9844	4460	4165	1345	567	10537	20381
Schaarbeek	22638	24094	1620	1789	50141	21305	24153	8283	2872	56613	106754
Ukkel	14172	18239	1085	1103	34599	14676	18628	6011	2090	41405	76004
Watermaal-Bosvoorde	4710	6160	303	314	11487	4726	6283	1765	619	13393	24880
Sint-Lambrechts- Woluwe	9079	11576	627	616	21898	9983	11861	3742	1317	26903	48801
Sint-Pieters-Woluwe	8135	9788	512	436	18871	8121	9996	2825	873	21815	40686
Arr. HALLE-VILVOORDE	102885	140638	7665	3727	254915	91495	141193	26088	4500	263276	518191
Affligem	2313	3082	167	43	5605	2029	3094	527	52	5702	11307
Asse	5054	7237	384	222	12897	4685	7246	1320	277	13528	26425
Beersel	4151	5710	331	154	10346	3631	5733	1058	187	10609	20955
Bever	320	476	32	18	846	254	479	116	8	857	1703
Dilbeek	7013	9508	430	266	17217	6271	9563	1662	337	17833	35050
Drogenbos	825	1312	106	73	2316	773	1320	368	89	2550	4866
Galmaarden	1371	2005	121	33	3530	1069	2012	389	37	3507	7037
Gook	1612	2063	158	33	3866	1422	2062	360	25	3869	7735
Grimbergen	6177	8703	428	315	15623	5651	8753	1636	375	16415	32038

TOTALE BEVOLKING

WOONPLAATS	MANNEN					VROUWEN					ALGE- MEEN TOTAAL
	Onge- huwd	Gehuwd - Wet. ge- scheiden	Weduw- staat	Uit de echt ge- scheiden	Totaal	Onge- huwd	Gehuwd - Wet. ge- scheiden	Weduw- staat	Uit de echt ge- scheiden	Totaal	
Halle	6142	8935	539	222	15838	5426	8941	1840	267	16474	32312
Herne	1186	1661	142	25	3014	1115	1648	316	36	3115	6129
Hoeilaart	1753	2444	118	75	4390	1520	2449	472	83	4524	8914
Kampenhout	1719	2472	171	72	4434	1549	2462	448	52	4511	8945
Kapelle-op-den-Bos	1769	2301	120	34	4224	1454	2296	298	30	4078	8302
Kraainem	2422	3059	109	92	5682	2302	3140	503	153	6098	11780
Lennik	1593	2055	142	29	3819	1445	2035	361	38	3879	7698
Liedekerke	2340	3161	168	55	5724	2089	3173	573	50	5885	11609
Linkebeek	1000	1160	53	46	2259	903	1195	274	74	2446	4705
Londerzeel	3605	4445	250	67	8367	3103	4438	754	67	8362	16729
Machelen	2036	3156	200	107	5499	1799	3173	715	87	5774	11273
Meise	3232	4026	169	88	7515	2916	4056	562	121	7655	15170
Merchtem	2958	3360	170	51	6539	2458	3363	566	46	6433	12972
Opwijk	2448	3049	166	43	5706	2158	3040	499	48	5745	11451
Overijse	4455	5715	252	136	10558	4051	5736	902	181	10870	21428
Pepingen	792	948	69	12	1821	636	950	176	8	1770	3591
Roosdaal	2180	2598	164	38	4980	1870	2589	481	40	4980	9960
Sint-Genesius-Rode	3545	4357	170	118	8190	3318	4416	715	191	8640	16830
Sint-Pieters-Leeuw	5202	7793	459	263	13717	4621	7822	1523	285	14251	27968
Steenokkerzeel	1892	2724	138	52	4806	1616	2715	452	49	4832	9638
Ternat	2508	3402	215	68	6193	2062	3391	589	59	6101	12294
Vilvoorde	5949	9250	572	319	16090	5267	9300	2211	396	17174	33264
Wemmel	2609	3597	194	148	6548	2418	3617	788	176	6999	13547
Wezembeek-Oppeem	2593	3059	119	76	5847	2410	3101	510	138	6159	12006
Zaventem	4856	6953	325	240	12374	4393	7025	1275	326	13019	25393
Zemst	3265	4862	314	94	8535	2811	4860	849	112	8632	17167
Arr. LEUVEN	84012	112611	6243	2455	205321	72657	112761	21308	2682	209408	414729
Aarschot	5205	7340	420	132	13097	4314	7348	1295	114	13071	26168
Begijnendijk	1583	2201	94	34	3912	1289	2197	298	26	3810	7722
Bekkevoort	1176	1446	88	16	2726	961	1451	243	18	2673	5399
Bertem	1609	2113	112	24	3858	1422	2098	385	25	3930	7788
Bierbeek	1687	1982	99	32	3800	1550	1980	329	35	3894	7694
Boortmeerbeek	1854	2701	142	62	4759	1584	2688	485	67	4824	9583
Boutersem	1270	1764	150	26	3210	1021	1775	327	26	3149	6359
Diest	4299	5507	234	113	10153	3718	5533	965	122	10338	20491
Geetbets	1227	1472	85	26	2810	933	1471	267	14	2685	5495
Glabbeek	1037	1282	90	27	2436	798	1281	239	13	2331	4767
Haacht	2209	3198	165	43	5615	1931	3189	507	43	5670	11285
Herent	3210	4294	193	84	7781	2865	4318	727	103	8013	15794
Hoegaarden	1012	1522	112	32	2678	935	1512	387	33	2867	5545
Holsbeek	1483	1989	119	33	3624	1221	1978	339	29	3567	7191
Huldenberg	1310	1954	108	36	3408	1225	1955	331	43	3554	6962
Keerbergen	1927	2497	124	48	4596	1665	2482	302	78	4527	9123
Kortenaken	1665	2055	148	15	3883	1283	2049	368	10	3710	7593
Kortenberg	2873	3975	221	100	7169	2684	4021	689	102	7496	14665
Landen	2661	3901	253	73	6888	2251	3919	955	68	7193	14081
Leuven	17025	22040	1231	771	41067	15885	22080	5125	919	44009	85076
Linter	1344	1807	115	17	3283	1125	1801	342	17	3285	6568
Lubbeek	2407	3090	170	42	5709	2086	3068	433	28	5615	11324
Oud-Heverlee	1885	2317	106	34	4342	1628	2305	317	31	4281	8623
Rotselaar	2270	3117	177	38	5602	1847	3124	481	38	5490	11092
Scherpenheuvel-Zichem	4113	5837	315	75	10340	3378	5837	999	84	10298	20638
Tervuren	4046	5001	180	96	9323	3584	5086	808	141	9619	18942
Tielt-Winge	1785	2239	128	30	4182	1444	2221	367	23	4055	8237
Tienen	6059	9078	559	271	15967	5129	9119	2065	340	16653	32620
Tremelo	2109	2804	178	97	5188	1615	2792	492	71	4970	10158
Zoutleeuw	1672	2088	127	28	3915	1286	2083	441	21	3831	7746

TOTALE BEVOLKING

WOONPLAATS	MANNEN					VROUWEN					ALGE- MEEN TOTAAL
	Onge- huwd	Gehuwd - Wet. ge- scheiden	Weduw- staat	Uit de echt ge- scheiden	Totaal	Onge- huwd	Gehuwd - Wet. ge- scheiden	Weduw- staat	Uit de echt ge- scheiden	Totaal	
Arr. NIJVEL	60937	75237	3750	2599	142523	53608	75432	16226	3220	148486	291009
Bevekom	1047	1374	63	34	2518	896	1385	339	29	2649	5167
Eigenbrakel	6172	7835	307	273	14587	5694	7930	1471	346	15441	30028
Kasteelbrakel	1429	1996	98	67	3590	1300	1980	459	74	3813	7403
Chastre	967	1173	52	31	2223	871	1189	243	42	2345	4568
Chaumont-Gistoux	1467	1682	70	62	3281	1177	1690	295	75	3237	6518
Court-Saint-Etienne	1451	1873	112	79	3515	1208	1849	454	82	3593	7108
Genepiën	2338	3103	186	130	5757	2028	3068	747	134	5977	11734
Graven	1739	2320	151	71	4281	1560	2307	575	72	4514	8795
Hélécine	594	764	54	20	1432	410	772	225	14	1421	2853
Incourt	609	808	43	27	1487	550	823	229	21	1623	3110
Itter	969	1239	96	47	2351	852	1244	321	58	2475	4826
Geldenaken	1717	2344	184	63	4308	1548	2352	679	96	4675	8983
Terhulpen	1466	1730	57	74	3327	1400	1732	399	100	3631	6958
Lasne	2483	2730	123	102	5438	2167	2721	460	133	5481	10919
Mont-Saint-Guibert	914	1127	67	31	2139	815	1121	213	34	2183	4322
Nijvel	4338	5561	254	263	10416	3865	5585	1380	334	11164	21580
Orp-Jauche	1160	1700	109	38	3007	940	1713	470	45	3168	6175
Ottignies- Louvain-la-Neuve	5235	4600	160	108	10103	3997	4618	740	151	9506	19609
Perwijs	1148	1588	103	48	2887	1045	1589	404	45	3083	5970
Ramillies	763	1132	75	41	2011	653	1139	330	31	2153	4164
Rebecq	1736	2371	176	91	4374	1507	2343	587	80	4517	8891
Rixensart	4196	5038	241	155	9630	3808	5069	1040	270	10187	19817
Tubeke	3896	5387	287	172	9742	3450	5398	1063	174	10085	19827
Villers-la-Ville	1527	1983	103	78	3691	1318	1980	458	68	3824	7515
Walhain	871	1117	95	30	2113	729	1114	273	32	2148	4261
Waterloo	5392	6260	213	219	12084	5069	6297	978	327	12671	24755
Waver	5313	6402	271	245	12231	4751	6424	1394	353	12922	25153
HENEGOUWEN	259131	334041	21650	14025	628847	221810	336433	98797	15590	672630	1301477
Arr. AAT	15159	20310	1541	688	37698	12765	20408	5708	712	39593	77291
Aat	4699	6224	463	269	11655	4023	6297	1774	288	12382	24037
Beloëil	2570	3624	295	125	6614	2136	3620	1052	131	6939	13553
Bernissart	2366	3066	191	83	5706	1991	3065	791	87	5934	11640
Brugellette	651	812	59	30	1552	585	832	209	28	1654	3206
Chièvres	1180	1559	111	44	2894	991	1587	409	49	3036	5930
Elzele	954	1386	117	43	2500	829	1380	384	43	2636	5136
Vloesberg	592	782	78	17	1469	490	771	287	21	1569	3038
Frasnes-lez-Anvaing	2147	2857	227	77	5308	1720	2856	802	65	5443	10751
Arr. CHARLEROI	88454	113072	6824	5650	214000	75155	113027	35204	6446	229832	443832
Aiseau-Presles	2342	2772	125	82	5321	1937	2757	661	85	5440	10761
Chapelle-lez-Herlaimont	2891	3745	214	152	7002	2491	3767	1011	162	7431	14433
Charleroi	44160	55668	3428	3347	106603	37474	55674	18563	4029	115740	222343
Châtelet	7892	9821	524	433	18670	6519	9763	3094	460	19836	38506
Courcelles	5531	7789	539	384	14243	4726	7789	2653	346	15514	29757
Farciennes	2662	3085	156	90	5993	2192	3056	878	86	6212	12205
Fleurus	4509	5795	370	186	10860	4027	5809	1681	197	11714	22574
Fontaine-l'Evêque	3856	4734	315	169	9074	3233	4738	1555	197	9723	18797
Gerpinnes	2120	2925	135	101	5281	1890	2927	601	109	5527	10808
Les Bons Villers	1664	2025	131	77	3897	1451	2030	584	94	4159	8056
Manage	4072	5515	368	234	10189	3462	5510	1510	241	10723	20912
Montigny-le-Tilleul	1724	2673	147	107	4651	1508	2695	728	144	5075	9726
Pont-à-Celles	3044	4136	229	174	7583	2496	4120	1085	160	7861	15444
Seneffe	1987	2389	143	114	4633	1749	2392	600	136	4877	9510

TOTALE BEVOLKING

WOONPLAATS	MANNEN					VROUWEN					ALGE- MEEN TOTAAL
	Onge- huwd	Gehuwd - Wat. ge- scheiden	Weduw- staat	Uit de echt ge- scheiden	Totaal	Onge- huwd	Gehuwd - Wat. ge- scheiden	Weduw- staat	Uit de echt ge- scheiden	Totaal	
Arr. BERGEN	51480	64887	4044	2525	122936	44263	66881	20273	2881	134298	257234
Boussu	4327	5491	345	208	10371	3650	5532	1811	194	11187	21558
Colfontaine	4468	5740	357	225	10790	3822	5807	2077	219	11925	22715
Dour	3566	4479	296	181	8522	2839	4494	1736	146	9215	17737
Frameries	3956	5644	382	208	10190	3456	5653	1952	219	11280	21470
Hensies	1517	1721	116	54	3408	1183	1716	457	42	3398	6806
Honnelles	970	1332	89	22	2413	833	1322	420	32	2607	5020
Jurbéke	1517	1980	118	62	3677	1268	2151	491	65	3975	7652
Lens	758	963	64	25	1810	647	994	247	28	1916	3726
Bergen	19327	22913	1357	1055	44652	17120	24458	6764	1423	49765	94417
Quaregnon	3979	5206	304	186	9675	3367	5201	1642	186	10396	20071
Quévy	1464	1976	135	48	3623	1225	1985	499	59	3768	7391
Quiévrain	1428	1735	115	45	3323	1192	1773	605	52	3622	6945
Saint-Ghislain	4203	5707	366	206	10482	3661	5795	1572	216	11244	21726
Arr. MOESKROEN	14031	19360	1223	642	35256	12324	19489	4838	767	37418	72674
Komen	3661	4831	284	109	8885	3143	4867	1079	110	9199	18084
Moeskroen	10370	14529	939	533	26371	9181	14622	3759	657	28219	54590
Arr. ZINNIK	32708	43755	2982	1817	81262	27926	43952	12170	1928	85976	167238
's Gravenbrakel	3202	4320	301	205	8028	2739	4337	1164	207	8447	16475
Ecaussinnes	1816	2591	184	104	4695	1589	2619	733	103	5044	9739
Edingen	2066	2629	182	88	4965	1799	2647	605	79	5130	10095
La Louvière	15020	20268	1296	908	37492	12733	20244	5906	951	39834	77326
Le Roeulx	1518	2059	135	74	3786	1306	2049	545	68	3968	7754
Lessen	3038	4375	377	206	7996	2540	4366	1396	255	8557	16553
Opzullik	1179	1633	124	45	2981	992	1645	292	34	2963	5944
Zinnik	4869	5880	383	187	11319	4228	6045	1529	231	12033	23352
Arr. THUIN	28296	36798	2361	1370	68825	24105	36717	10429	1366	72617	141442
Anderlues	2308	3078	195	135	5716	1822	3066	990	106	5984	11700
Beaumont	1216	1491	116	65	2888	1089	1475	390	70	3024	5912
Binche	6488	9039	493	286	16306	5490	9043	2508	304	17345	33651
Chimay	2124	2182	139	65	4510	1879	2198	612	74	4763	9273
Erquennes	1971	2567	180	126	4844	1625	2564	873	123	5185	10029
Estinnes	1288	1761	129	64	3242	1149	1762	460	53	3424	6666
Froidchapelle	567	660	62	18	1307	434	658	192	12	1296	2603
Ham-sur-Heure- Nalinnes	2275	3149	165	104	5693	1925	3116	739	128	5908	11601
Lobbes	953	1328	89	55	2425	869	1335	389	38	2631	5056
Merbes-le-Château	756	1018	57	40	1871	657	1009	298	40	2004	3875
Momignies	1145	1283	78	49	2555	980	1279	334	41	2634	5189
Morlanwelz	3500	4644	322	193	8659	3014	4635	1437	185	9271	17930
Sivry-Rance	883	1081	85	48	2097	698	1066	295	44	2103	4200
Thuin	2822	3517	251	122	6712	2474	3511	912	148	7045	13757
Arr. DOORNIK	29003	35859	2675	1333	68870	25272	35959	10175	1490	72896	141766
Antoing	1617	2042	166	71	3896	1340	2051	591	92	4074	7970
Brunehaut	1648	1984	136	50	3818	1389	1968	590	57	4004	7822
Celles	1212	1382	100	19	2713	1035	1377	368	18	2798	5511
Estaimpuis	1924	2562	185	63	4734	1611	2566	626	64	4867	9601
Leuze-en-Hainaut	2467	3347	258	125	6197	2249	3357	918	142	6666	12863
Mont-de-l'Enclus	648	811	77	19	1555	528	805	213	22	1568	3123
Pecq	1002	1341	76	32	2451	879	1350	311	30	2570	5021
Péruwelz	3470	4155	327	158	8110	2903	4158	1323	170	8554	16664
Rumes	1035	1398	103	36	2572	920	1398	370	25	2713	5285
Doornik	13980	16837	1247	760	32824	12418	16929	4865	870	35082	67906

TOTALE BEVOLKING

WOONPLAATS	MANNEN					VROUWEN					ALGE- MEEN TOTAAL
	Onge- huwd	Gehuwd - Wet. ge- scheiden	Weduw- staat	Uit de echt ge- scheiden	Totaal	Onge- huwd	Gehuwd - Wet. ge- scheiden	Weduw- staat	Uit de echt ge- scheiden	Totaal	
Prov. LUIK	202784	251553	15410	11742	481489	176243	252414	74290	14977	517924	999413
Arr. HOEI	17448	22610	1515	966	42539	15236	22611	6792	1043	45682	88221
Amay	2390	3304	255	138	6087	2125	3321	1048	144	6638	12725
Anthisnes	658	847	51	30	1586	539	826	235	27	1627	3213
Burdinne	436	579	50	20	1085	343	576	188	19	1126	2211
Clavier	789	853	68	23	1733	687	856	250	29	1822	3555
Engis	1140	1546	84	67	2837	956	1540	422	75	2993	5830
Ferrières	637	820	58	28	1543	590	803	247	24	1664	3207
Hamoir	633	810	46	25	1514	541	810	215	30	1596	3110
Héron	720	894	68	37	1719	589	896	320	28	1833	3552
Hoei	3442	4217	282	260	8201	3009	4244	1529	348	9130	17331
Marchin	987	1131	84	55	2257	722	1132	300	49	2203	4460
Modave	673	833	54	30	1590	522	823	197	35	1577	3167
Nandrin	707	922	50	37	1716	664	922	203	36	1825	3541
Ouffet	501	581	41	12	1135	434	578	148	15	1175	2310
Tinlot	340	447	32	20	839	360	445	104	14	923	1762
Verlaine	520	708	27	16	1271	464	706	152	11	1333	2604
Villers-le-Bouillet	921	1231	82	56	2290	853	1235	353	51	2492	4782
Wanze	1954	2887	183	112	5136	1838	2898	881	108	5725	10861
Arr. LUIK	119541	152969	9178	8282	289970	103871	153561	46866	10855	315153	605123
Ans	4977	6900	378	259	12514	4294	6991	1857	360	13502	26016
Awans	1402	1961	94	76	3533	1233	1969	431	76	3709	7242
Aywaille	1708	2059	143	96	4006	1470	2078	551	89	4188	8194
Bitsingen	1673	2081	154	62	3970	1356	2086	483	66	3991	7961
Beyne-Heusay	2386	2988	170	130	5674	1908	3017	820	171	5916	11590
Blégny	2362	2773	134	87	5356	2105	2780	541	71	5497	10853
Chaufontaine	3902	5119	240	221	9482	3517	5109	1230	270	10126	19608
Comblain-au-Pont	994	1277	71	46	2388	836	1286	391	59	2572	4960
Dalhem	1168	1346	65	26	2605	991	1336	226	25	2578	5183
Esneux	2326	2913	180	137	5556	2057	2927	846	173	6003	11559
Flémalle	5240	7618	430	350	13638	4403	7619	2177	380	14579	28217
Fléron	3136	4072	213	147	7568	2682	4119	1037	196	8034	15602
Grâce-Hollogne	4238	5747	330	220	10535	3783	5724	1595	211	11313	21848
Herstal	7390	9993	612	477	18472	6228	10100	3121	671	20120	38592
Juprelle	1426	1788	81	58	3353	1171	1790	397	56	3414	6767
Luik	41998	51037	3471	4010	100516	37688	51219	18905	5791	113603	214119
Neupré	1615	2188	78	74	3955	1412	2200	363	79	4054	8009
Oupeye	4451	5962	271	218	10902	3975	5979	1312	285	11551	22453
Saint-Nicolas	5109	6761	329	240	12439	4264	6767	2011	274	13316	25755
Seraing	12254	16619	1115	948	30936	10087	16696	5679	1145	33607	64543
Soumagne	2471	3283	146	108	6008	2108	3278	763	92	6241	12249
Sprimont	2012	2422	162	82	4678	1819	2436	623	104	4982	9660
Trooz	1633	1955	105	83	3776	1352	1955	514	77	3898	7674
Wezet	3670	4107	206	127	8110	3132	4100	993	134	8359	16469
Arr. VERVIERS	54130	59882	3491	1982	119485	47189	60139	15914	2533	125775	245260
Amel	1323	1088	73	8	2492	1048	1084	238	5	2375	4867
Aubel	823	779	48	9	1659	766	785	190	11	1752	3411
Baelen	678	719	34	16	1447	620	719	131	17	1487	2934
Büllingen	1340	1141	68	6	2555	1127	1157	277	8	2569	5124
Burg-Reuland	996	835	52	3	1886	816	838	229	3	1886	3772
Bütgenbach	1273	1180	59	6	2518	1031	1183	249	13	2476	4994
Dison	3051	3468	264	160	6943	2651	3498	959	174	7282	14225
Eupen	3475	4193	264	156	8088	3095	4224	1255	185	8759	16847
Herve	3298	3531	178	93	7100	2891	3505	696	84	7176	14276
Jalhay	1140	1325	62	42	2569	1006	1322	254	44	2626	5195

TOTALE BEVOLKING

WOONPLAATS	MANNEN					VROUWEN					ALGE- MEEN TOTAAL
	Onge- huwd	Gehuwd - Wet. ge- scheiden	Weduw- staat	Uit de echt ge- scheiden	Totaal	Onge- huwd	Gehuwd - Wet. ge- scheiden	Weduw- staat	Uit de echt ge- scheiden	Totaal	
Kelmis	1878	2271	111	90	4350	1522	2304	491	85	4402	8752
Lierneux	711	651	48	6	1416	580	650	173	11	1414	2830
Limburg	1132	1357	81	39	2609	977	1362	362	40	2741	5350
Lontzen	919	1016	46	25	2006	806	1032	209	25	2072	4078
Malmédy	2126	2498	120	63	4807	1944	2500	698	87	5229	10036
Ole	694	756	28	26	1504	565	751	150	32	1498	3002
Pepinster	1941	2255	130	86	4412	1619	2270	609	110	4608	9020
Plombières	1927	2052	127	43	4149	1565	2029	488	31	4113	8262
Raeren	1823	2001	74	57	3955	1568	2027	413	83	4091	8046
Sankt Vith	2063	1978	97	24	4162	1770	1986	480	36	4272	8434
Spa	1928	2351	154	120	4553	1752	2366	782	166	5066	9619
Stavelot	1344	1461	93	38	2936	1059	1469	411	40	2979	5915
Stoumont	591	570	47	12	1220	459	571	133	10	1173	2393
Theux	1994	2279	140	68	4481	1780	2292	531	83	4686	9167
Thimister-Clermont	916	916	41	6	1879	783	912	157	10	1862	3741
Trois-Ponts	411	513	32	12	968	399	516	160	11	1086	2054
Verviers	11302	13280	844	704	26130	10367	13378	4435	1061	29241	55371
Weismes	1379	1406	62	10	2857	1155	1408	279	14	2856	5713
Welkenraedt	1654	2012	114	54	3834	1468	2001	475	54	3998	7832
Arr. BORGWORM	11665	16092	1226	512	29495	9947	16103	4718	546	31314	60809
Berloz	498	665	45	14	1222	361	665	181	17	1224	2446
Braives	860	1260	133	36	2289	773	1255	464	46	2538	4827
Crisnée	464	583	37	27	1111	401	586	139	25	1151	2262
Donceel	452	577	43	10	1082	385	590	159	13	1147	2229
Faimes	550	746	70	14	1380	453	739	199	15	1406	2786
Fexhe-le-Haut-Clocher	484	685	54	26	1249	389	694	186	22	1291	2540
Geer	496	614	44	16	1170	381	617	153	11	1162	2332
Hannuit	2130	3044	254	93	5521	1969	3048	896	93	6006	11527
Lijsem	497	683	55	21	1256	397	679	246	21	1343	2599
Oerle	605	827	46	27	1505	559	828	204	21	1612	3117
Remicourt	829	1185	93	35	2142	698	1181	343	21	2243	4385
Saint-Georges- sur-Meuse	1210	1599	116	61	2986	973	1581	483	64	3101	6087
Borgworm	2237	3174	195	120	5726	1929	3188	902	162	6181	11907
Wasseiges	353	450	41	12	856	279	452	163	15	909	1765
LIMBURG	168069	183822	7529	2596	362016	141396	183490	27394	2592	354872	716888
Arr. HASSELT	81154	91371	3609	1470	177604	69008	90907	13649	1539	175103	352707
As	1437	1605	57	30	3129	1244	1599	223	23	3089	6218
Beringen	7913	8990	342	104	17349	6792	8916	1113	84	16905	34254
Diepenbeek	3730	3858	168	57	7813	3034	3839	460	34	7367	15180
Genk	15530	15115	447	263	31355	12933	14755	2160	299	30147	61502
Gingelom	1495	2076	141	22	3734	1204	2074	486	24	3788	7522
Halen	1760	2086	109	27	3982	1466	2083	315	19	3883	7865
Ham	1860	2267	111	22	4260	1558	2268	296	20	4142	8402
Hasselt	14037	16663	637	386	31723	12722	16715	2961	492	32890	64613
Herk-de-Stad	2223	2614	127	29	4993	2008	2616	359	26	5009	10002
Heusden-Zolder	6596	7078	225	70	13969	5604	6970	732	67	13373	27342
Leopoldsburg	2944	3651	124	83	6802	2448	3662	603	82	6795	13597
Lummen	2739	3143	139	32	6053	2205	3139	370	26	5740	11793
Nieuwerkerken	1313	1539	86	15	2953	1070	1550	212	7	2839	5792
Opglabbeek	1799	1862	60	11	3732	1502	1858	187	14	3561	7293
Sint-Truiden	7624	9648	480	182	17934	6555	9677	2008	200	18440	36374
Tessenderlo	3130	3653	160	46	6989	2610	3672	476	53	6811	13800
Zonhoven	3742	4182	146	63	8133	3068	4184	529	51	7832	15965
Zutendaal	1282	1341	50	28	2701	985	1330	159	18	2492	5193

TOTALE BEVOLKING

WOONPLAATS	MANNEN					VROUWEN					ALGE- MEEN TOTAAL
	Onge- huwd	Gehuwd - Wet. ge- scheiden	Weduw- staat	Uit de echt ge- scheiden	Totaal	Onge- huwd	Gehuwd - Wet. ge- scheiden	Weduw- staat	Uit de echt ge- scheiden	Totaal	
Arr. MAASEIK	46412	47048	1734	483	95677	38554	47001	6077	462	92094	187771
Bocholt	2479	2546	118	18	5161	2061	2552	350	18	4981	10142
Bree	3226	3295	124	21	6666	2882	3288	483	26	6679	13345
Dilsen	3848	4026	165	49	8088	3135	4044	612	31	7822	15910
Hamont-Achel	2928	3005	106	39	6078	2389	3015	417	40	5861	11939
Hechtel-Eksel	2234	2350	93	34	4711	1796	2345	302	27	4470	9181
Houthalen-Helchteren	6195	6302	139	71	12707	5228	6250	659	78	12215	24922
Kinrooi	2625	2479	108	18	5230	2140	2472	284	12	4908	10138
Lommel	6057	6560	257	82	12956	5008	6579	791	78	12456	25412
Maaseik	5021	4947	212	64	10244	4062	4914	775	61	9812	20056
Meeuwen-Gruitrode	2760	2553	78	11	5402	2398	2552	250	13	5213	10615
Neerpelt	3173	3200	105	35	6513	2572	3210	457	27	6266	12779
Overpelt	2728	2857	110	21	5716	2309	2844	344	20	5517	11233
Peer	3138	2928	119	20	6205	2574	2936	353	31	5894	12099
Arr. TONGEREN	40503	45403	2186	643	88735	33834	45582	7668	591	87675	176410
Alken	2223	2459	104	23	4809	1953	2456	329	16	4754	9563
Bilzen	5984	6519	290	53	12846	5286	6566	927	58	12837	25683
Borgloon	2101	2691	147	31	4970	1817	2701	563	17	5098	10068
Heers	1483	1808	109	25	3425	1120	1825	391	16	3352	6777
Herstappe	24	27	3	-	54	17	25	6	-	48	102
Hoeselt	2021	2142	116	23	4302	1733	2136	305	21	4195	8497
Kortessem	1624	1781	65	18	3488	1379	1776	272	14	3441	6929
Lanaken	4782	5254	250	131	10417	3710	5263	794	88	9855	20272
Maasmechelen	8166	8465	291	110	17032	6833	8412	1245	96	16586	33618
Riemst	3517	3813	226	49	7605	2888	3834	680	49	7451	15056
Tongeren	6283	7751	439	147	14620	5256	7898	1655	174	14983	29603
Voeren	983	1043	59	19	2104	815	1040	220	15	2090	4194
Wellen	1312	1650	87	14	3063	1027	1650	281	27	2985	6048
LUXEMBURG	50468	54111	3190	1166	108935	43171	54193	14384	1243	112991	221926
Arr. AARLEN	10155	12077	657	353	23242	8626	12087	2948	408	24069	47311
Aarlen	4726	5633	291	197	10847	4199	5629	1358	246	11432	22279
Attert	737	702	47	5	1491	568	701	190	5	1464	2955
Aubange	3057	3845	216	100	7218	2548	3862	949	119	7478	14696
Martelange	347	360	26	15	748	262	361	111	9	743	1491
Messancy	1288	1537	77	36	2938	1049	1534	340	29	2952	5890
Arr. BASTENAKEN	8883	8379	520	119	17901	7430	8406	2330	132	18298	36199
Bastenaken	2738	2628	126	36	5528	2507	2644	652	55	5858	11386
Bertogne	665	555	35	4	1259	459	559	141	3	1162	2421
Fauvillers	423	358	33	8	822	293	354	95	7	749	1571
Gouvy	1078	986	75	15	2154	894	1001	320	12	2227	4381
Houffalize	982	950	68	18	2018	787	955	316	12	2070	4088
Sainte-Ode	492	465	27	9	993	367	461	134	5	967	1960
Vaux-sur-Sûre	969	838	53	4	1864	761	833	197	6	1797	3661
Vielsalm	1536	1599	103	25	3263	1362	1599	475	32	3468	6731
Arr. MARCHÉ-EN-FAMENNE	9572	10369	616	262	20819	8438	10381	2773	286	21878	42697
Durbuy	1678	1926	128	71	3803	1401	1924	532	69	3926	7729
Erezée	502	488	32	11	1033	446	495	140	8	1089	2122
Hotton	879	981	59	16	1935	731	978	224	22	1955	3890
La Roche-en-Ardenne	904	937	65	14	1920	833	936	299	21	2089	4009
Manhay	614	586	43	16	1259	520	581	179	7	1287	2546
Marche-en-Famenne	3112	3452	149	79	6792	2881	3472	866	104	7323	14115
Nassogne	958	1019	73	28	2078	844	1018	262	24	2148	4226
Rendeux	448	464	31	20	963	355	464	144	14	977	1940
Tenneville	477	516	36	7	1036	427	513	127	17	1084	2120

TOTALE BEVOLKING

WOONPLAATS	MANNEN					VROUWEN					ALGE- MEEN TOTAAL
	Onge- huwd	Gehuwd - Wet. ge- scheiden	Weduw- staat	Uit de echt ge- scheiden	Totaal	Onge- huwd	Gehuwd - Wet. ge- scheiden	Weduw- staat	Uit de echt ge- scheiden	Totaal	
Arr. NEUFCHATEAU	12107	12304	752	216	25379	10267	12318	3337	187	26109	51488
Bertrix	1667	1761	110	22	3560	1421	1759	468	36	3684	7244
Bouillon	1246	1293	91	36	2666	1027	1308	431	32	2798	5464
Daverdisse	325	340	20	3	688	267	342	126	-	735	1423
Herbeumont	283	334	28	6	651	238	332	133	8	711	1362
Léglise	871	771	51	11	1704	638	768	230	8	1644	3348
Libin	937	914	48	19	1918	818	910	215	12	1955	3873
Libramont-Chevigny	1838	1890	90	25	3843	1684	1903	401	28	4016	7859
Neufchâteau	1491	1415	104	18	3028	1193	1418	382	18	3011	6039
Paliseul	1218	1148	68	19	2453	978	1148	269	9	2404	4857
Saint-Hubert	1263	1345	67	31	2706	1078	1333	393	25	2829	5535
Tellin	389	460	35	11	895	397	461	126	7	991	1886
Wellin	579	633	40	15	1267	528	636	163	4	1331	2598
Arr. VIRTON	9751	10982	645	216	21594	8410	11001	2996	230	22637	44231
Chiny	1029	1188	71	15	2303	854	1178	305	26	2363	4666
Etalle	786	898	63	21	1768	743	892	207	8	1850	3618
Florenville	1223	1378	98	38	2737	1030	1364	426	48	2868	5605
Habay	1310	1424	66	29	2829	1079	1419	379	28	2905	5734
Meix-devant-Virton	566	641	44	9	1260	480	644	156	6	1286	2546
Musson	868	953	45	23	1889	658	962	236	19	1875	3764
Rouvroy	448	415	29	10	902	362	422	136	7	927	1829
Saint-Léger	630	665	38	8	1341	518	666	165	8	1357	2698
Tintigny	687	811	49	8	1555	662	815	235	14	1726	3281
Virton	2204	2609	142	55	5010	2024	2639	751	66	5480	10490
Prov. NAMEN	86475	101550	6023	3596	197644	75769	101786	28145	4056	209756	407400
Arr. DINANT	19523	21779	1324	563	43189	17169	21789	6132	645	45735	88924
Anhée	1391	1591	104	40	3126	1217	1590	447	43	3297	6423
Beauraing	1711	1836	104	47	3698	1555	1835	501	52	3943	7641
Bièvre	699	710	50	8	1467	625	712	204	7	1548	3015
Ciney	2938	3309	188	54	6489	2588	3322	840	91	6841	13330
Dinant	2634	2875	168	108	5785	2345	2914	908	153	6320	12105
Gedinne	932	1025	48	20	2025	828	1023	272	18	2141	4166
Hamois	1161	1335	73	28	2597	1050	1320	295	24	2689	5286
Hastière	763	981	94	44	1882	666	972	339	42	2019	3901
Havelange	879	979	71	31	1960	763	981	300	26	2070	4030
Houyet	853	949	67	19	1888	746	954	316	27	2043	3931
Onhaye	584	654	41	26	1305	484	661	169	17	1331	2636
Rochefort	2411	2626	141	71	5249	2121	2627	701	66	5515	10764
Somme-Leuze	549	632	46	14	1241	467	621	170	19	1277	2518
Vresse-sur-Semois	622	624	39	16	1301	494	617	220	19	1350	2651
Yvoir	1396	1653	90	37	3176	1220	1640	450	41	3351	6527
Arr. NAMEN	54532	65396	3815	2576	126319	47998	65591	18206	2940	134735	261054
Andenne	4682	5610	336	243	10871	3914	5599	1720	237	11470	22341
Assesse	1241	1267	74	40	2622	1034	1267	256	37	2594	5216
Eghezée	2161	2798	162	73	5194	1849	2798	765	77	5489	10683
Fernelmont	1078	1357	104	35	2574	881	1338	388	36	2643	5217
Floreffe	1188	1573	93	57	2911	1143	1564	420	49	3176	6087
Fosses-la-Ville	1603	2026	126	62	3817	1296	2017	476	72	3861	7678
Gembloux	3695	4612	276	124	8707	2995	4593	1183	158	8929	17636
Gesves	980	1091	93	42	2206	760	1086	287	39	2172	4378
Jemeppe-sur-Sambre	3529	4414	220	149	8312	3110	4410	1127	161	8808	17120
La Bruyère	1392	1653	103	44	3192	1183	1638	392	62	3275	6467
Mettet	2186	2480	175	79	4920	1827	2473	672	66	5038	9958
Namen	21351	24716	1349	1163	48579	20036	24982	7149	1575	53742	102321
Ohoy	715	848	62	25	1650	617	849	224	20	1710	3360
Profondeville	1884	2186	135	108	4313	1585	2182	558	86	4411	8724

TOTALE BEVOLKING

WOONPLAATS	MANNEN					VROUWEN					ALGE- MEEN TOTAAL
	Onge- huwd	Gehuwd - Wet. ge- scheiden	Weduw- staat	Uit de echt ge- scheiden	Totaal	Onge- huwd	Gehuwd - Wet. ge- scheiden	Weduw- staat	Uit de echt ge- scheiden	Totaal	
Sambreville	5594	7079	398	265	13336	4692	7119	2113	207	14131	27467
Sombrefte	1253	1686	109	67	3115	1076	1676	476	58	3286	6401
Arr. PHILIPPEVILLE	12420	14375	884	457	28136	10602	14406	3807	471	29286	57422
Cerfontaine	829	971	82	37	1919	698	968	308	31	2005	3924
Couvin	2905	3137	186	93	6321	2503	3142	827	116	6588	12909
Doische	607	643	48	17	1315	497	648	208	13	1366	2681
Florennes	2319	2632	145	74	5170	2002	2638	659	68	5367	10537
Philippeville	1559	1717	104	55	3435	1294	1733	395	59	3481	6916
Viroinval	1139	1375	119	54	2687	981	1382	486	53	2902	5589
Walcourt	3062	3900	200	127	7289	2627	3895	924	131	7577	14866
OOST-VLAANDEREN	271293	352319	22759	9404	655775	239410	352657	73234	10116	675417	1331192
Arr. AALST	52904	70623	4348	1526	129401	46423	70758	14311	1576	133068	262469
Aalst	15527	21390	1263	622	38802	13489	21437	4511	699	40136	78938
Denderleeuw	3263	4626	229	91	8209	2814	4622	757	95	8288	16497
Erpe-Mere	3996	5035	328	65	9424	3450	5021	961	74	9506	18930
Geraardsbergen	5761	8315	630	214	14920	5050	8320	1982	189	15541	30461
Haaltert	3565	4473	241	86	8365	3086	4485	786	65	8422	16787
Herzele	3423	4197	254	52	7926	2903	4182	768	47	7900	15826
Lede	3457	4580	275	84	8396	3281	4586	900	86	8853	17249
Ninove	6920	8866	533	189	16508	5958	8922	1823	182	16885	33393
Sint-Lievens-Houtem	1962	2424	192	26	4604	1740	2435	463	37	4675	9279
Zottegem	5030	6717	403	97	12247	4652	6748	1360	102	12862	25109
Arr. DENDERMONDE	37639	48302	3035	934	89910	32174	48357	9291	885	90707	180617
Berlare	2597	3269	239	69	6174	2214	3275	600	53	6142	12316
Buggenhout	2792	3572	216	42	6622	2212	3592	574	44	6422	13044
Dendermonde	8301	11214	725	255	20495	7251	11212	2474	283	21220	41715
Hamme	4935	6027	399	112	11473	4171	6021	1036	89	11317	22790
Laarne	2407	2970	165	68	5610	2047	2970	525	46	5588	11198
Lebbeke	3621	4797	279	87	8784	2881	4794	940	74	8689	17473
Waasmunster	1811	2205	111	52	4179	1586	2219	349	45	4199	8378
Wetteren	4653	6237	400	144	11434	4260	6281	1336	149	12026	23460
Wichelen	2179	2857	195	40	5271	1920	2844	539	38	5341	10612
Zele	4343	5154	306	65	9868	3632	5149	918	64	9763	19631
Arr. EEKLO	17027	21129	1426	483	40065	14072	21089	4273	425	39859	79924
Assenede	2761	3569	262	64	6656	2323	3568	758	48	6697	13353
Eeklo	3897	5156	333	149	9535	3663	5165	1127	147	10102	19637
Kaprijke	1386	1558	127	19	3090	1098	1545	293	7	2943	6033
Maldegem	4728	5645	372	82	10827	3794	5652	992	82	10520	21347
Sint-Laureins	1463	1722	129	26	3340	1158	1718	384	20	3280	6620
Zelzate	2792	3479	203	143	6617	2036	3441	719	121	6317	12934
Arr. GENT	97419	126612	8278	4672	236981	88354	126675	28167	5388	248584	485565
Aalter	3441	4112	223	48	7824	2988	4125	587	30	7730	15554
Deinze	5104	6699	403	133	12339	4453	6712	1230	137	12532	24871
De Pinte	1863	2327	110	50	4350	1703	2332	294	60	4389	8739
Destelbergen	3208	4278	254	102	7842	2750	4287	760	102	7899	15741
Evergem	6240	7608	471	163	14482	5283	7619	1435	155	14492	28974
Gavere	2036	2776	152	47	5011	1916	2776	469	33	5194	10205
Gent	45677	61281	4285	3444	114687	42649	61303	16435	4182	124569	239256
Knésselare	1700	2054	108	33	3895	1467	2057	303	26	3853	7748
Lochristi	3562	4147	274	71	8054	3153	4137	709	72	8071	16125
Lovendegem	1731	2239	120	62	4152	1578	2247	342	57	4224	8376
Melle	1984	2590	146	59	4779	2095	2602	621	84	5402	10181
Merebeke	3945	5417	314	98	9774	3525	5429	941	104	9999	19773
Moerbeke	1088	1518	103	36	2745	930	1524	319	28	2801	5546

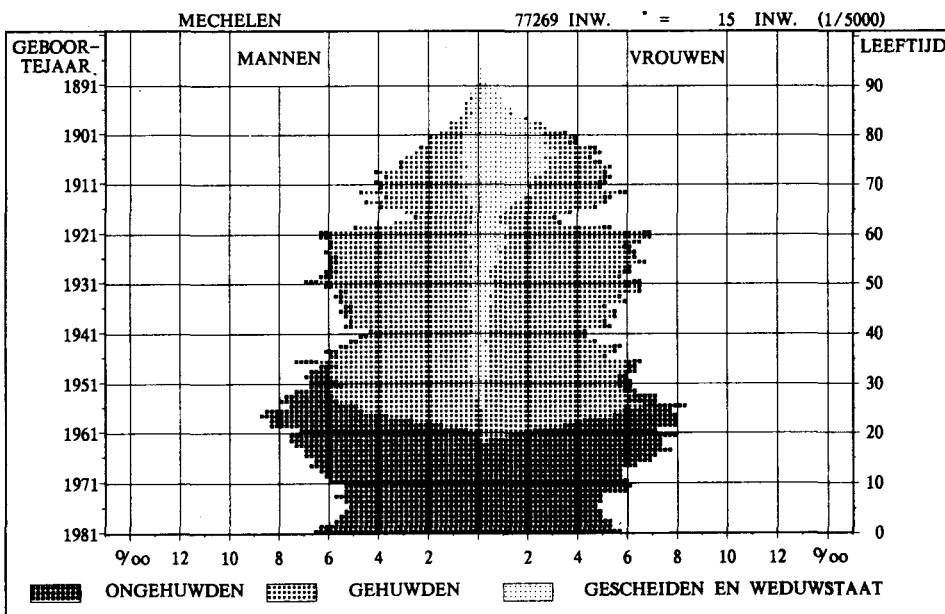
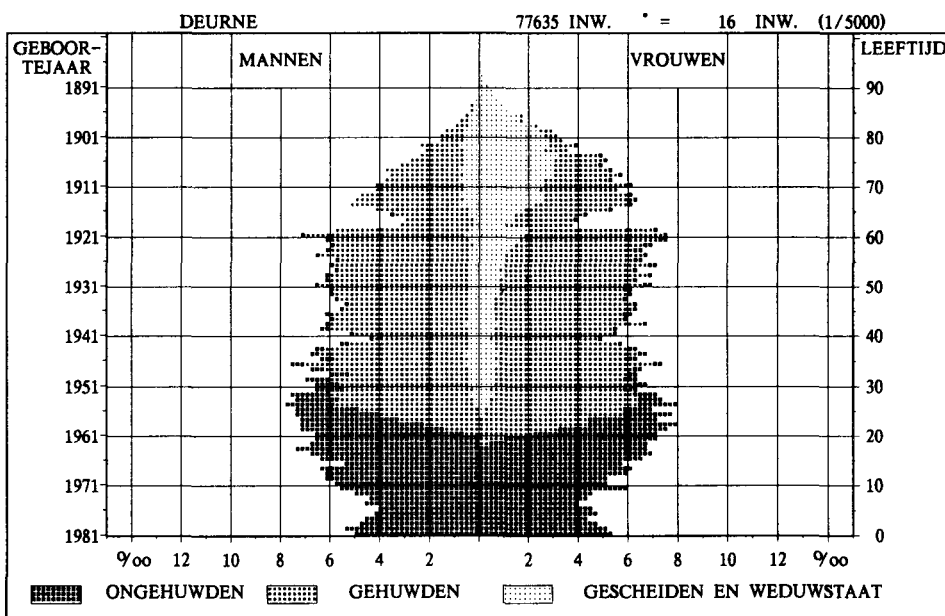
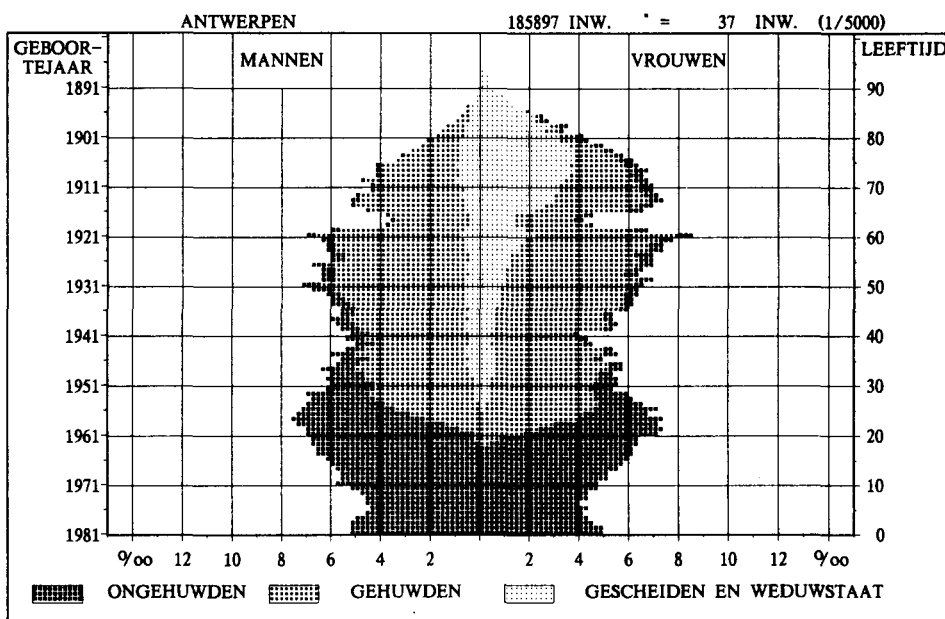
TOTALE BEVOLKING

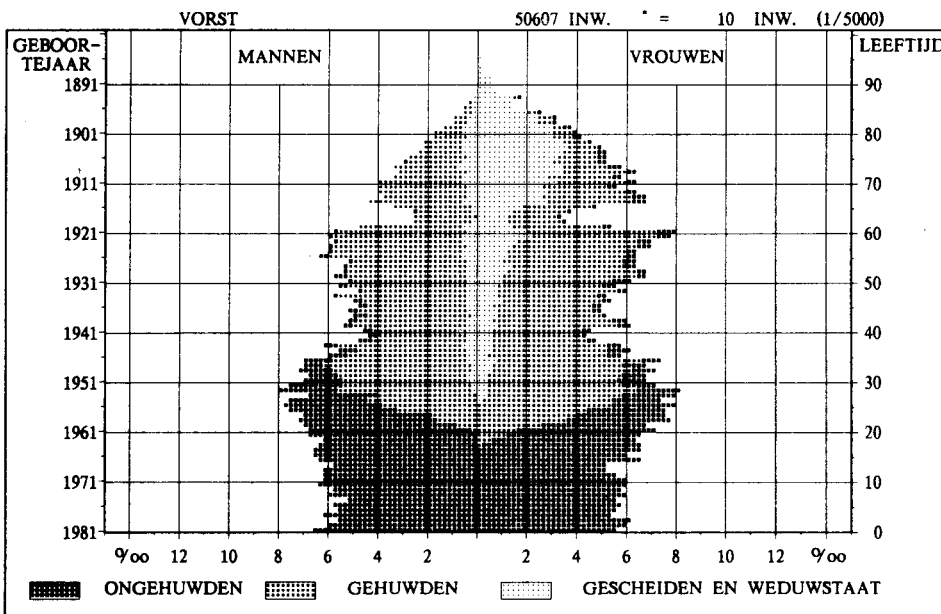
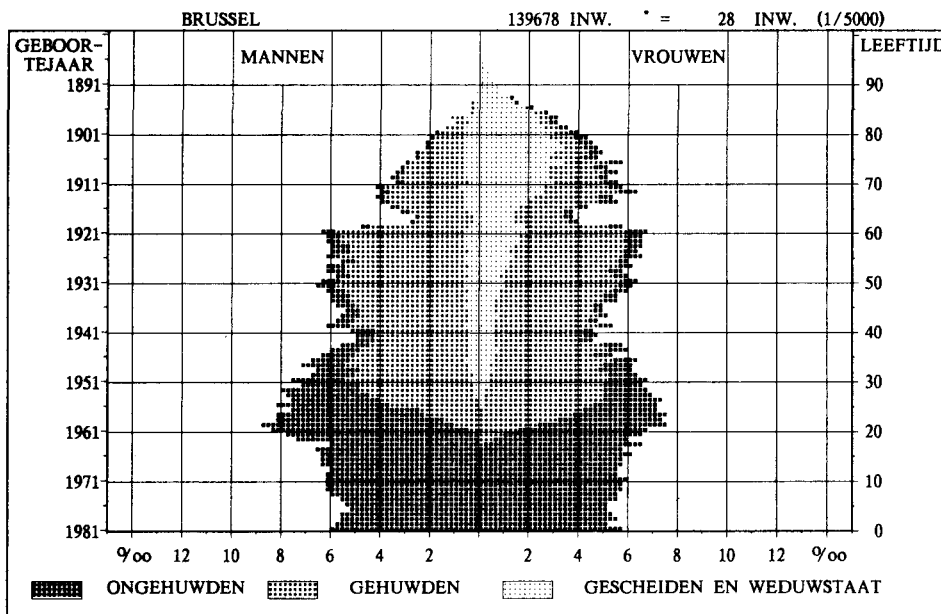
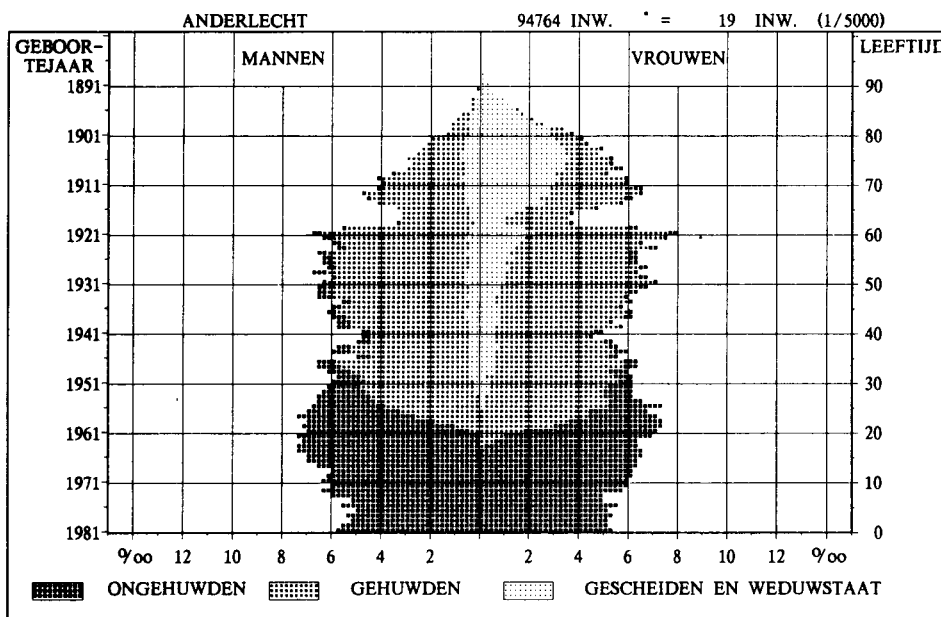
WOONPLAATS	MANNEN					VROUWEN					ALGE- MEEN TOTAAL
	Onge- huwd	Gehuwd - Wet. ge- scheiden	Weduw- staat	Uit de echt ge- scheiden	Totaal	Onge- huwd	Gehuwd - Wet. ge- scheiden	Weduw- staat	Uit de echt ge- scheiden	Totaal	
Nazareth	1937	2454	152	30	4573	1702	2444	490	39	4675	9248
Nevele	2348	2729	221	34	5332	1936	2724	449	30	5139	10471
Oosterzele	2474	3112	242	45	5873	2095	3104	682	31	5912	11785
Sint-Martens-Latem	1642	1976	81	66	3765	1522	1989	310	77	3898	7663
Waarschoot	1521	2024	144	24	3713	1364	2018	451	28	3861	7574
Wachtebeke	1529	1751	102	44	3426	1425	1744	317	39	3525	6951
Zomergem	1694	2039	146	36	3915	1496	2029	424	34	3983	7898
Zulte	2695	3481	227	47	6450	2324	3473	599	40	6436	12886
Arr. OUDENAARDE	22906	29719	2153	504	55282	20045	29804	6904	466	57219	112501
Brakel	2834	3577	269	59	6739	2546	3561	892	57	7056	13795
Horebeke	431	478	31	6	946	373	479	104	2	958	1904
Kluisbergen	1224	1676	147	29	3076	1090	1686	397	25	3198	6274
Kruishoutem	1581	1877	128	17	3603	1261	1875	360	5	3501	7104
Lierde	1302	1615	103	31	3051	1037	1631	345	14	3027	6078
Maarkedal	1356	1580	148	18	3102	1159	1587	395	15	3156	6258
Oudenaarde	5504	7296	462	105	13367	4981	7317	1555	98	13951	27318
Ronse	4562	6467	498	190	11717	3958	6531	1871	225	12585	24302
Wortegem-Petegem	1223	1519	98	18	2858	1102	1510	292	6	2910	5768
Zingem	1356	1755	118	16	3245	1137	1757	326	11	3231	6476
Zwalm	1533	1879	151	15	3578	1401	1870	367	8	3646	7224
Arr. SINT-NIKLAAS	43398	55934	3519	1285	104136	38342	55974	10288	1376	105980	210116
Beveren	8620	10853	670	206	20349	7617	10884	1830	177	20508	40857
Kruibeke	3158	3942	248	79	7427	2526	3960	718	75	7279	14706
Lokeren	6867	8803	588	217	16475	6131	8769	1785	209	16894	33369
Sint-Gillis-Waas	3350	4171	262	51	7834	2849	4160	648	51	7708	15542
Sint-Niklaas	13626	17945	1124	520	33215	12603	18008	3503	663	34777	67992
Stekene	2945	3884	237	57	7123	2454	3874	614	60	7002	14125
Temse	4832	6336	390	155	11713	4162	6319	1190	141	11812	23525
WEST-VLAANDEREN	225041	283903	16790	6839	532573	197800	284415	57018	7447	546680	1079253
Arr. BRUGGE	52807	66319	3692	1864	124682	47485	66432	13450	2172	129539	254221
Beernem	3168	3551	231	39	6989	2423	3525	559	30	6537	13526
Blankenberge	2689	3870	261	200	7020	2568	3869	1117	258	7812	14832
Brugge	24020	30389	1616	972	56997	22907	30501	6466	1149	61023	118020
Damme	2260	2541	152	49	5002	1855	2541	450	33	4879	9881
Jabbeke	2324	2875	126	33	5358	1971	2887	388	25	5271	10629
Knokke-Heist	5640	7434	478	341	13893	5088	7481	1969	437	14975	28868
Oostkamp	4219	5316	298	78	9911	3550	5323	871	92	9836	19747
Torhout	3687	4591	248	76	8602	3084	4578	828	73	8563	17165
Zedelgem	4261	5128	249	66	9704	3615	5109	703	67	9494	19198
Zuienkerke	539	624	33	10	1206	424	618	99	8	1149	2355
Arr. DIKSMUIDE	10453	12454	855	184	23946	8838	12468	2283	145	23734	47680
Diksmuide	3385	3993	242	65	7685	2873	4015	714	60	7662	15347
Houthulst	1963	2302	184	52	4501	1602	2308	486	33	4429	8930
Koekelare	1570	2051	151	23	3795	1385	2036	376	14	3811	7606
Kortemark	2816	3291	207	35	6349	2370	3294	538	29	6231	12580
Lo-Reninge	719	817	71	9	1616	608	815	169	9	1601	3217
Arr. IEPER	22262	27136	1698	471	51567	19152	27153	5546	475	52326	103893
Heuvelland	1980	2162	133	33	4308	1573	2156	478	25	4232	8540
Ieper	7200	8878	504	209	16791	6639	8910	1847	239	17635	34426
Langemark-Poelkapelle	1599	1882	109	21	3611	1274	1871	324	17	3486	7097
Mesen	236	286	14	4	540	155	284	62	6	507	1047
Poperinge	4462	5057	336	78	9933	3742	5063	1065	83	9953	19886
Vleteren	878	908	64	13	1863	736	910	178	6	1830	3693
Wervik	3553	4952	341	80	8926	3090	4964	1033	73	9160	18086
Zonnebeke	2354	3011	197	33	5595	1943	2995	559	26	5523	11118

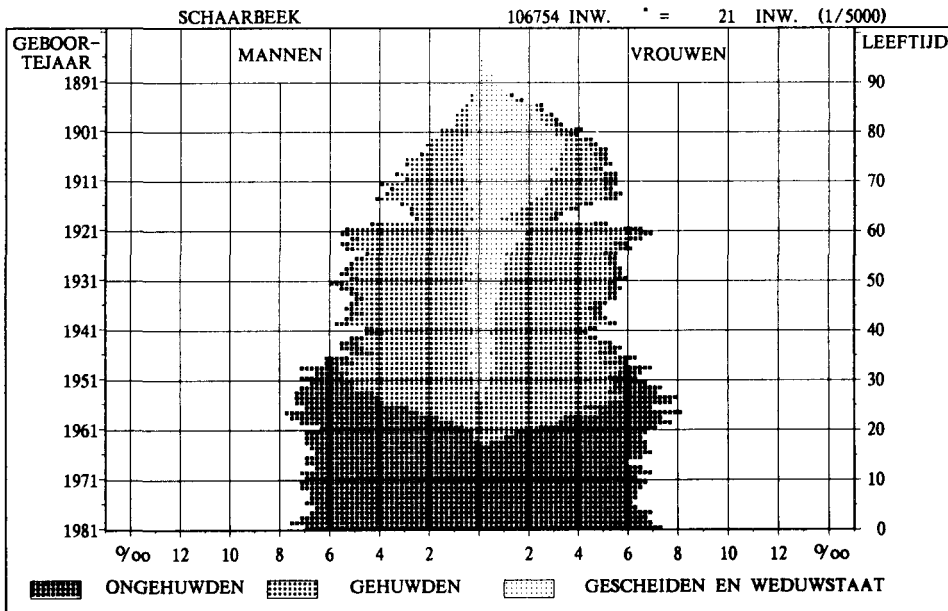
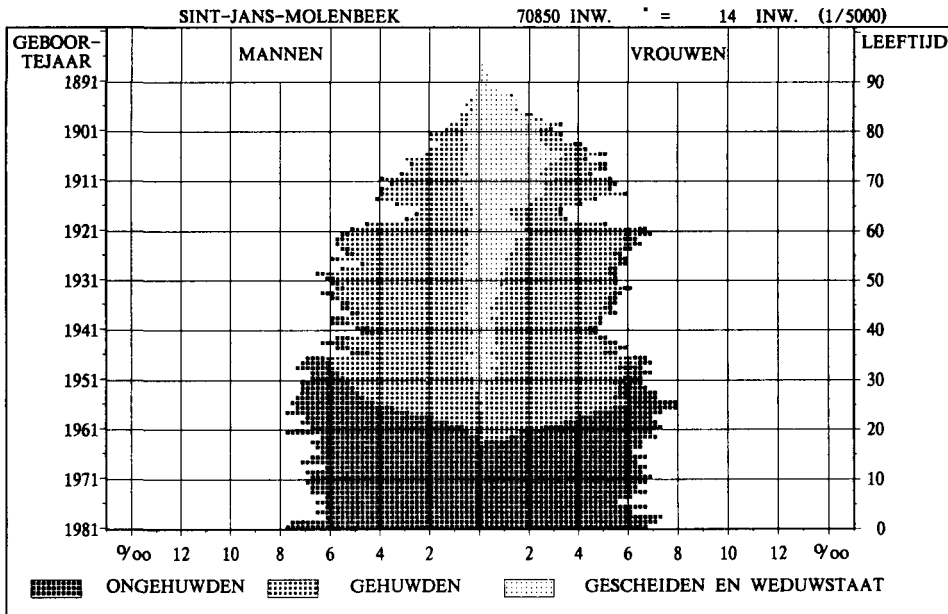
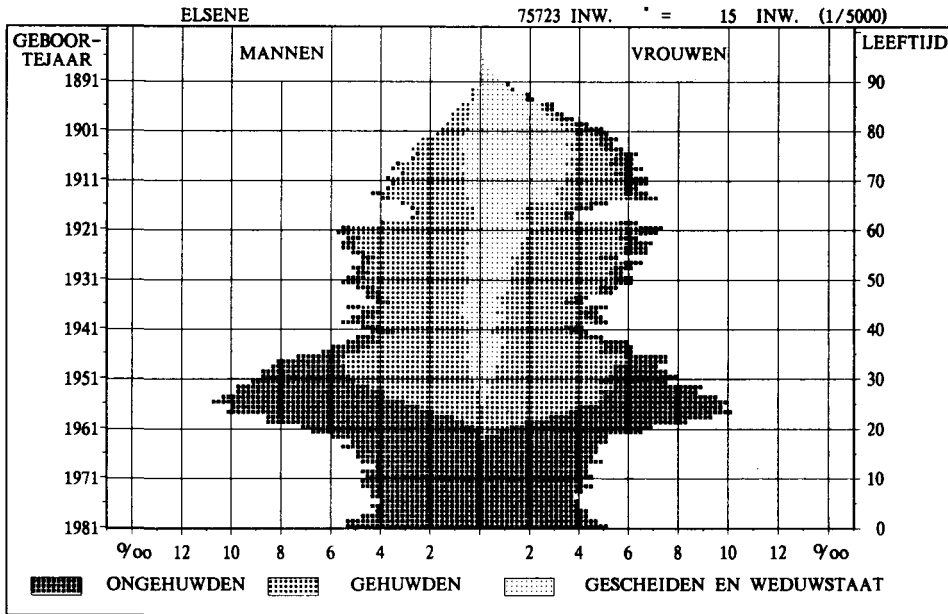
TOTALE BEVOLKING

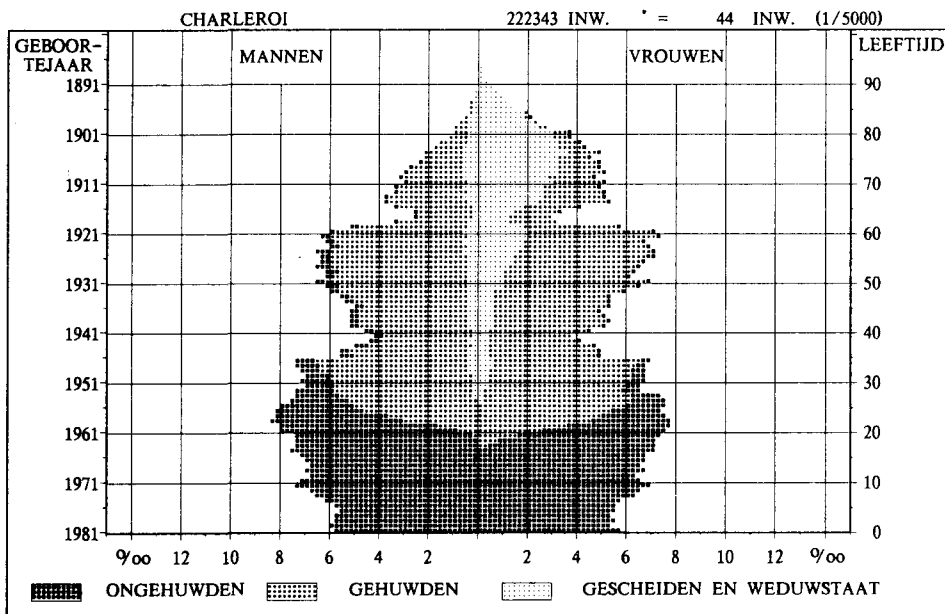
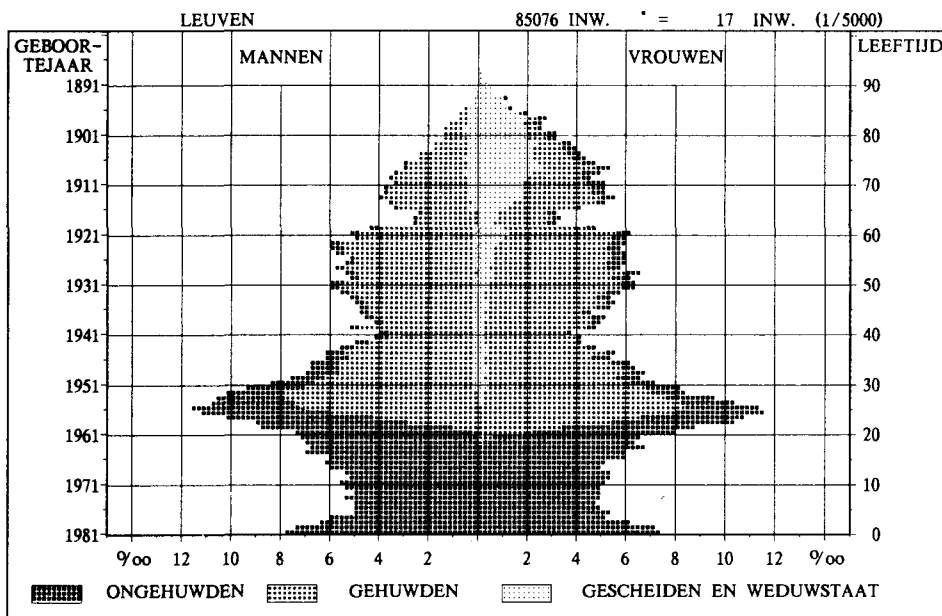
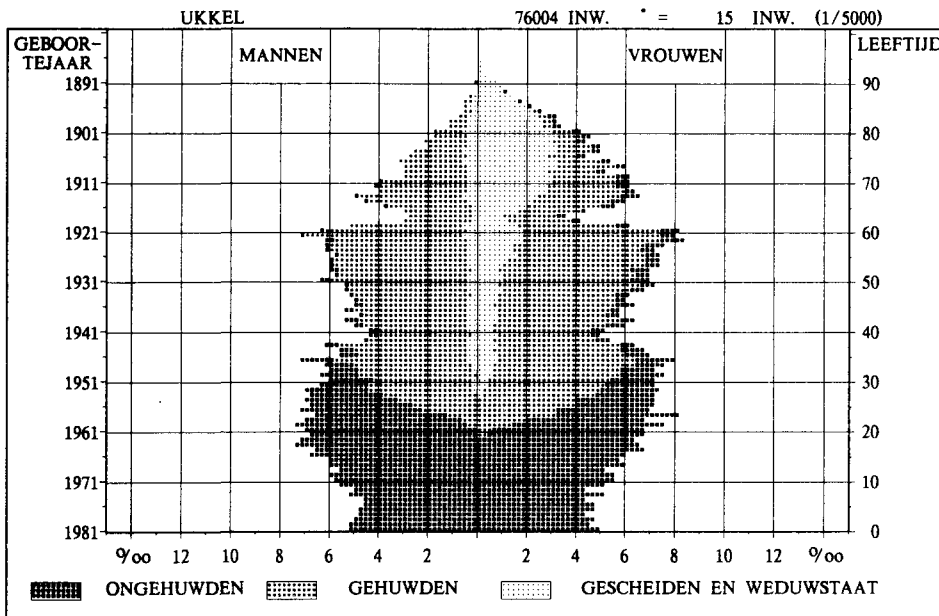
WOONPLAATS	MANNEN					VROUWEN					ALGE- MEEN TOTAAL
	Onge- huwd	Gehuwd - Wet. ge- scheiden	Weduw- staat	Uit de echt ge- scheiden	Totaal	Onge- huwd	Gehuwd - Wet. ge- scheiden	Weduw- staat	Uit de echt ge- scheiden	Totaal	
Arr. KORTRIJK	56288	72238	4153	1549	134228	49721	72391	13723	1550	137385	271613
Anzegem	2870	3522	199	35	6626	2358	3523	578	28	6487	13113
Avelgem	1649	2339	154	40	4182	1418	2354	501	33	4306	8488
Deerlijk	2293	2917	147	38	5395	1961	2933	482	21	5397	10792
Harelbeke	5282	6856	371	138	12647	4481	6850	1114	122	12567	25214
Kortrijk	15527	19620	1173	599	36919	14402	19689	4228	679	38998	75917
Kuurne	2694	3300	157	76	6227	2388	3324	556	59	6327	12554
Lendelede	1161	1428	97	27	2713	1018	1424	239	15	2696	5409
Menen	6366	9119	574	258	16317	5657	9149	2153	266	17225	33542
Spiere-Helkijn	372	508	34	20	934	337	506	94	16	953	1887
Waregem	7050	8769	454	114	16387	6123	8776	1404	120	16423	32810
Wevelgem	6151	7744	474	130	14499	5315	7756	1335	114	14520	29019
Zwevegem	4873	6116	319	74	11382	4263	6107	1039	77	11486	22868
Arr. OOSTENDE	25997	34844	2094	1486	64421	22585	34993	8384	1821	67783	132204
Bredene	2141	2898	142	96	5277	1701	2901	554	105	5261	10538
De Haan	1766	2247	120	86	4219	1625	2257	444	110	4436	8655
Gistel	1973	2500	143	62	4678	1755	2523	536	39	4853	9531
Ichtegem	2482	3436	203	59	6180	2070	3437	517	55	6079	12259
Middelkerke	3105	3711	192	106	7114	2490	3698	727	139	7054	14168
Oostende	12850	17815	1172	1048	32885	11523	17939	5230	1338	36030	68915
Oudenburg	1680	2237	122	29	4068	1421	2238	376	35	4070	8138
Arr. ROESELARE	28919	36436	2120	662	68137	25108	36509	6669	612	68898	137035
Hooglede	2093	2319	146	19	4577	1730	2324	358	19	4431	9008
Ingelmunster	2116	2836	195	39	5186	1858	2834	526	30	5248	10434
Izegem	5245	7152	394	127	12918	4819	7166	1397	110	13492	26410
Ledegeem	2023	2437	159	31	4650	1699	2424	449	26	4598	9248
Lichtervelde	1613	2136	118	31	3898	1415	2126	381	22	3944	7842
Moorslede	2468	2872	204	39	5583	2000	2886	473	32	5391	10974
Roeselare	10852	13778	739	350	25719	9493	13846	2577	349	26265	51984
Staden	2509	2906	165	26	5606	2094	2903	508	24	5529	11135
Arr. TIELT	18564	22179	1359	238	42340	16009	22176	3995	207	42387	84727
Ardooslede	2089	2473	162	27	4751	1745	2485	461	16	4707	9458
Dentergem	1557	1874	114	22	3567	1432	1875	409	21	3737	7304
Meulebeke	2172	2827	192	38	5229	1879	2823	510	30	5242	10471
Oostrozebeke	1535	1776	96	22	3429	1205	1785	269	17	3276	6705
Pittem	1410	1593	102	14	3119	1261	1597	258	16	3132	6251
Ruiselede	1106	1317	91	13	2527	925	1317	246	11	2499	5026
Tielt	4175	4885	286	60	9406	3785	4888	964	60	9697	19103
Wielsbeke	1850	2167	105	19	4141	1575	2159	333	13	4080	8221
Wingene	2670	3267	211	23	6171	2202	3247	545	23	6017	12188
Arr. VEURNE	9751	12297	819	385	23252	8902	12293	2968	465	24628	47880
Alveringem	1183	1321	107	21	2632	1009	1313	280	12	2614	5246
De Panne	1847	2428	176	106	4557	1654	2443	712	141	4950	9507
Koksijde	2674	3638	188	140	6640	2469	3633	758	179	7039	13679
Nieuwpoort	1679	2072	154	69	3974	1542	2060	529	90	4221	8195
Veurne	2368	2838	194	49	5449	2228	2844	689	43	5804	11253

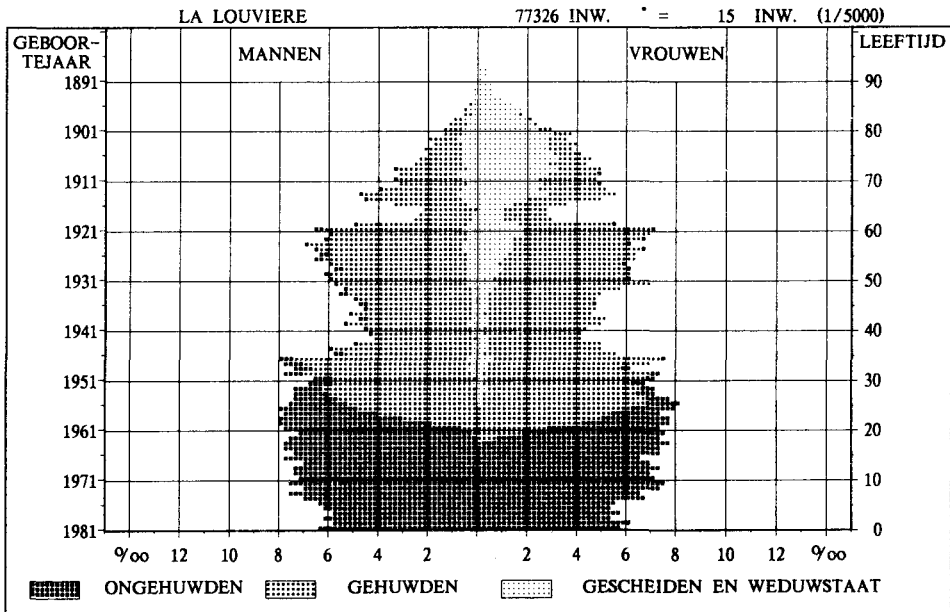
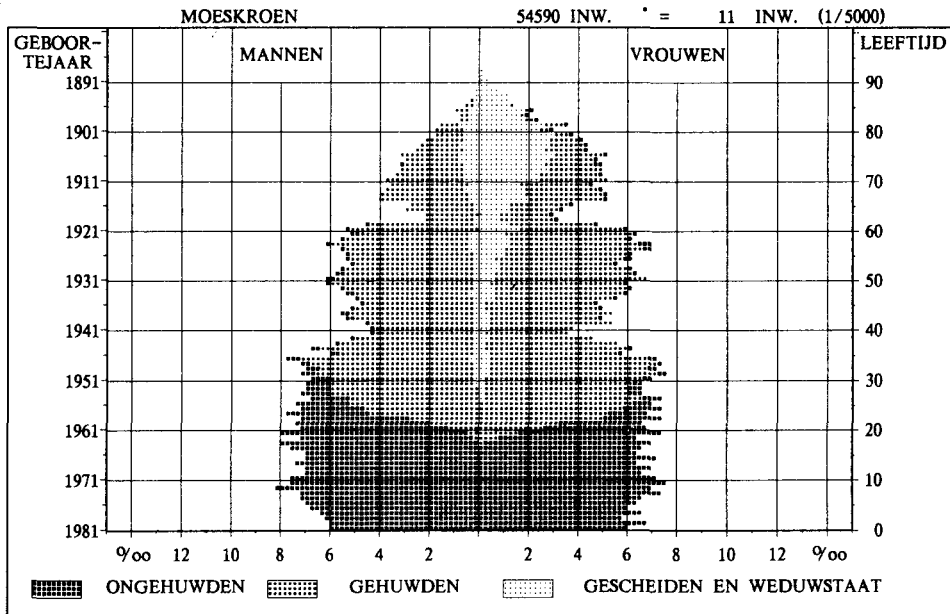
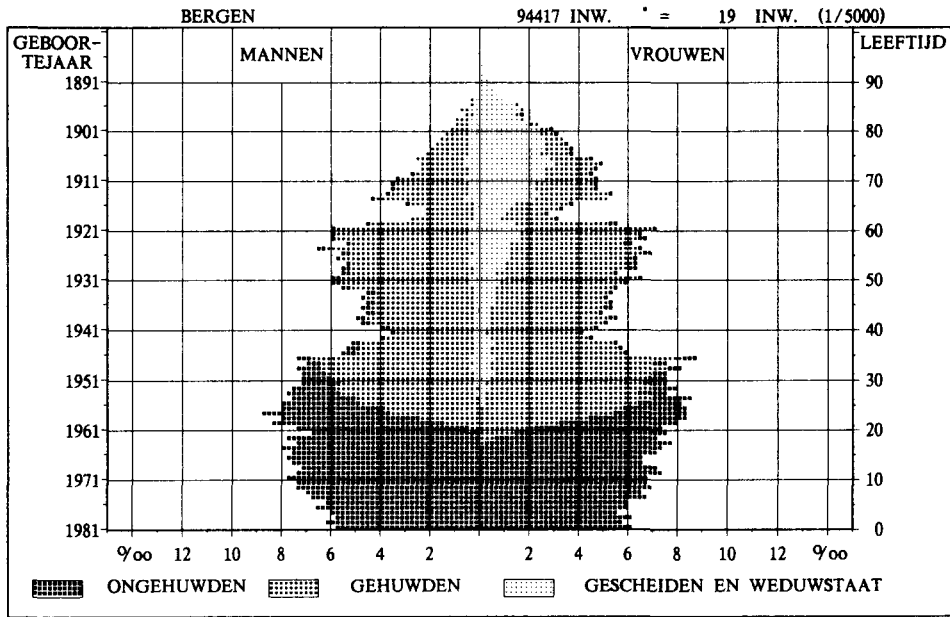
PYRAMIDEN NAAR LEEFTIJD EN BURGERLIJKE STAAT

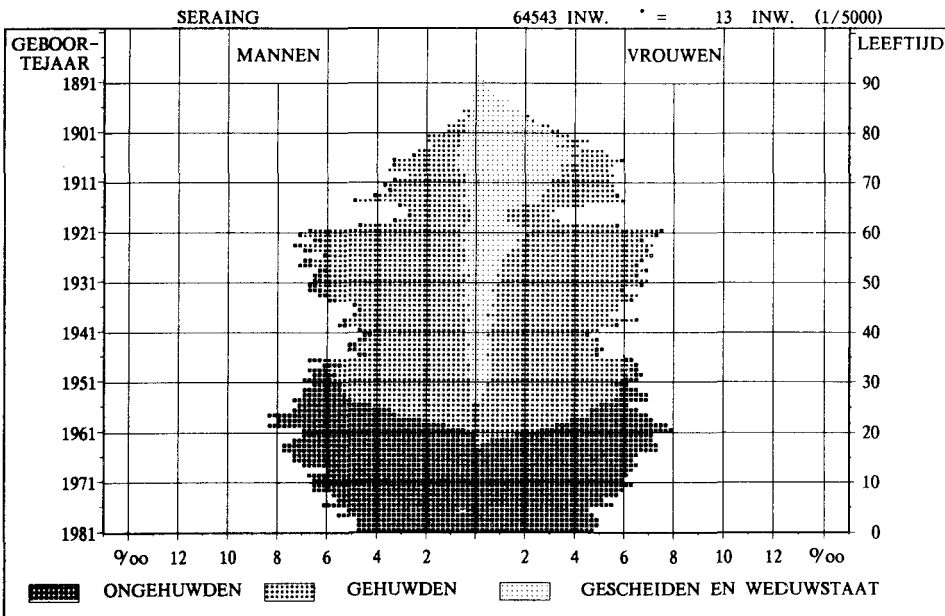
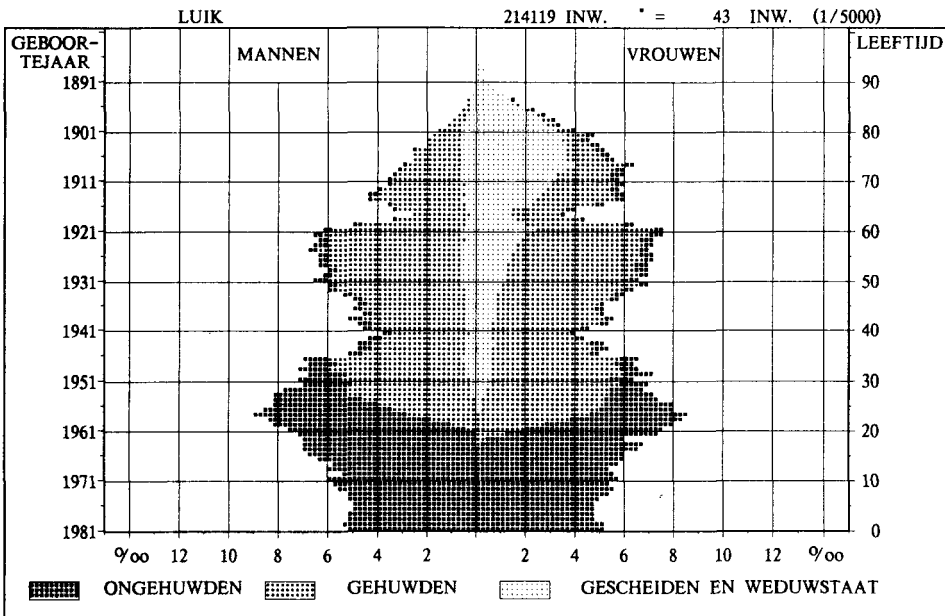
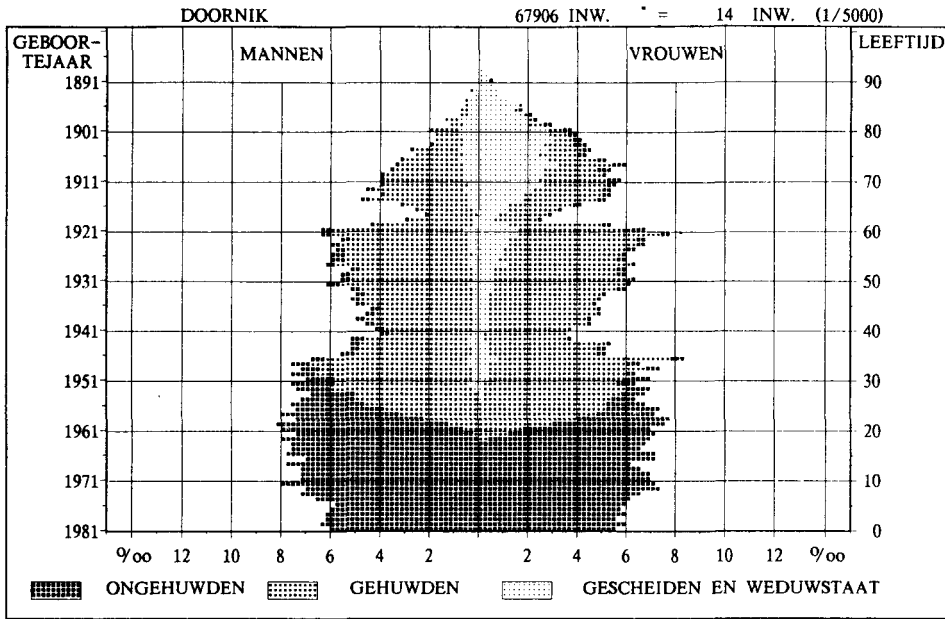


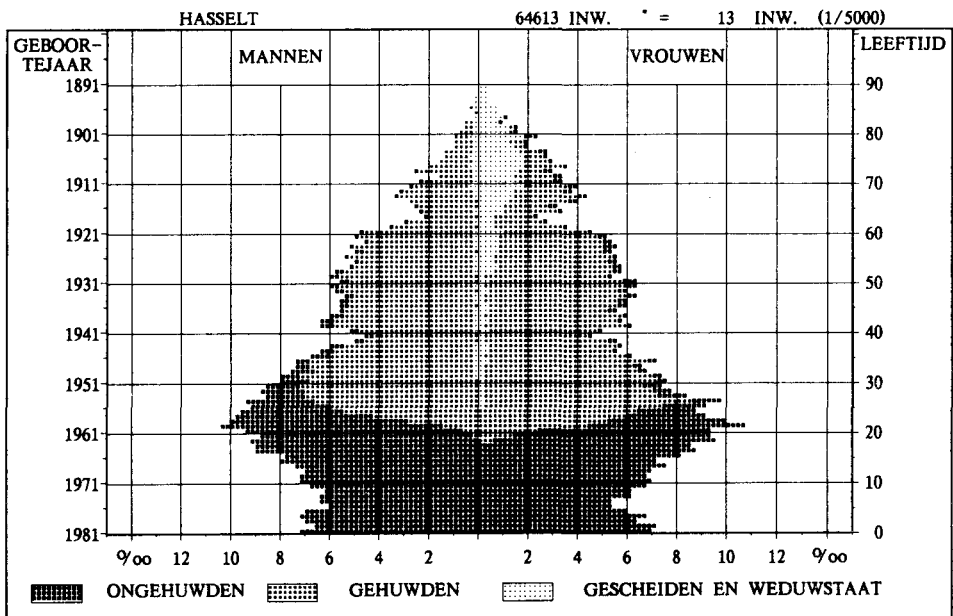
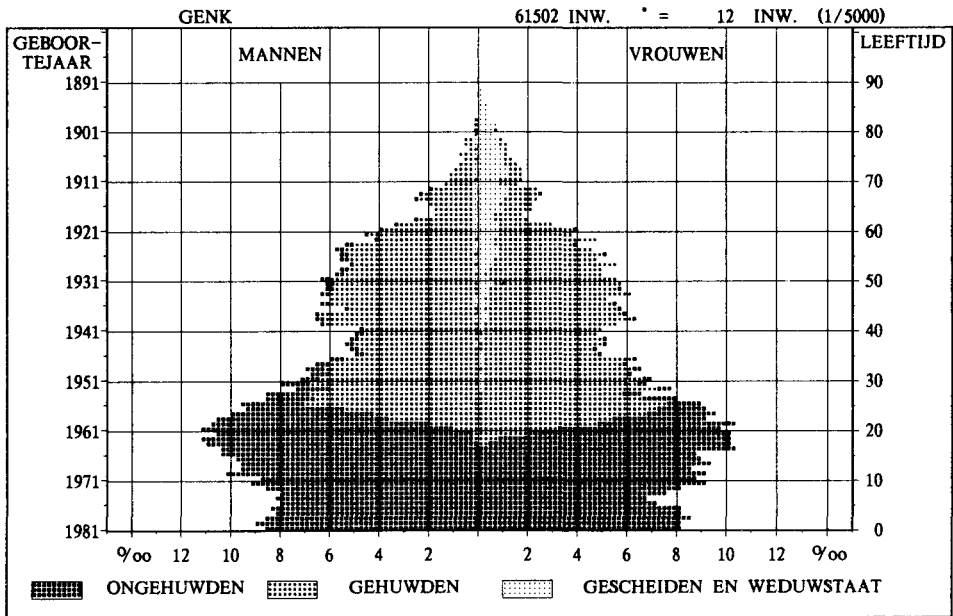
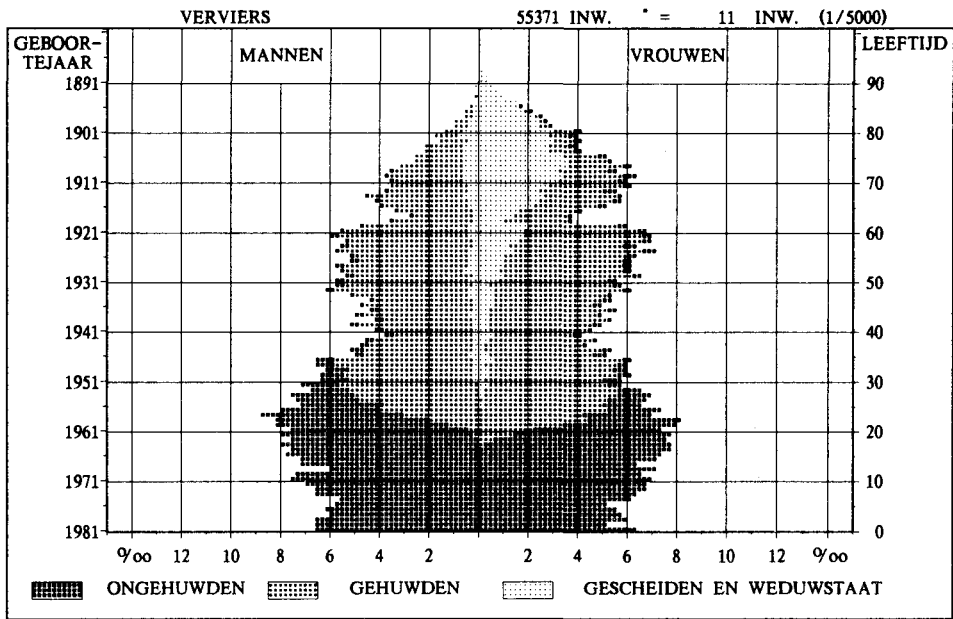


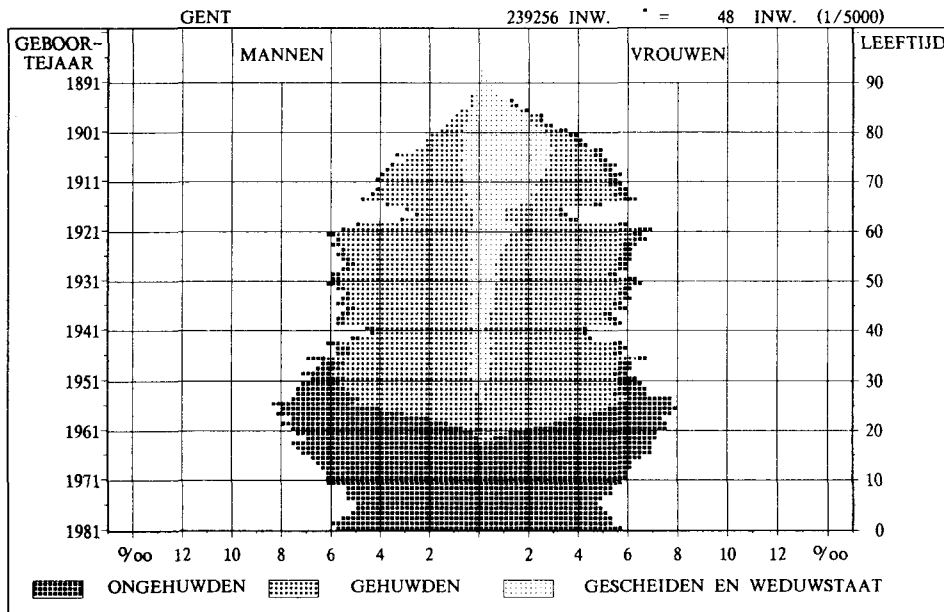
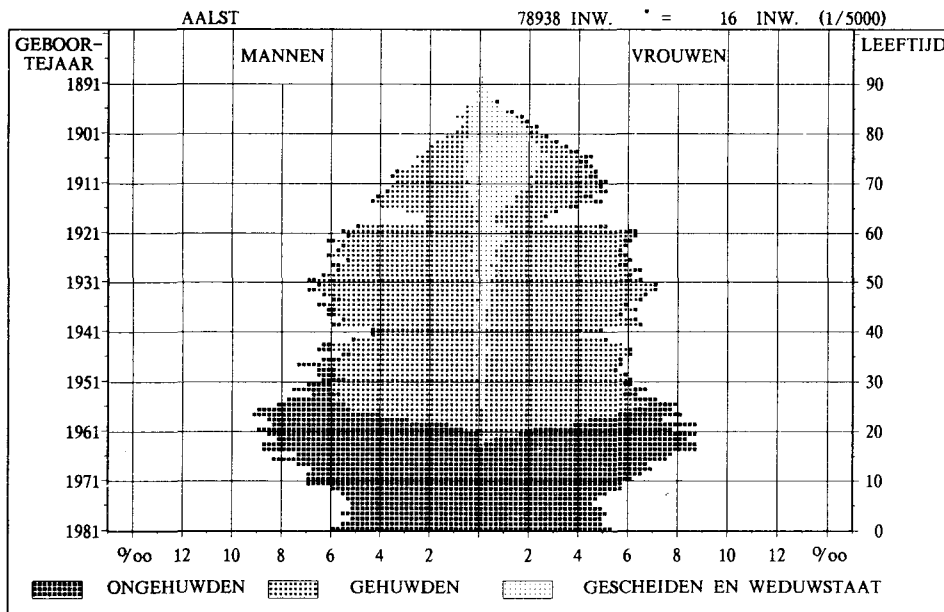
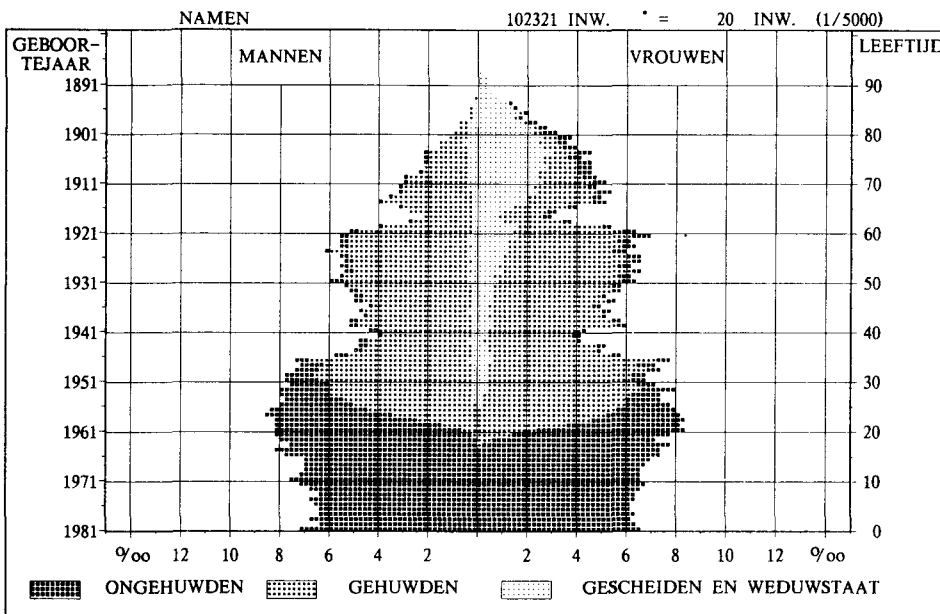


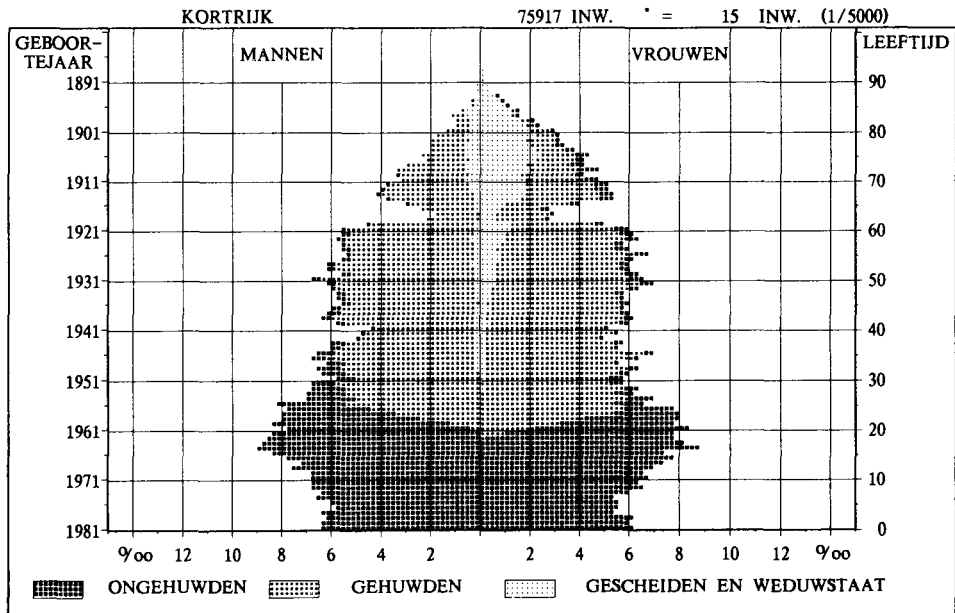
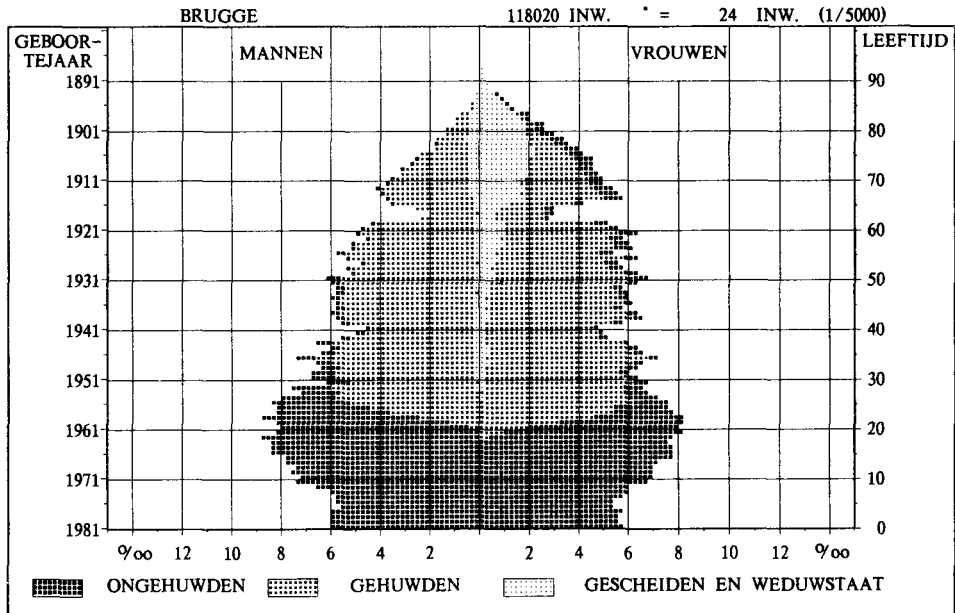
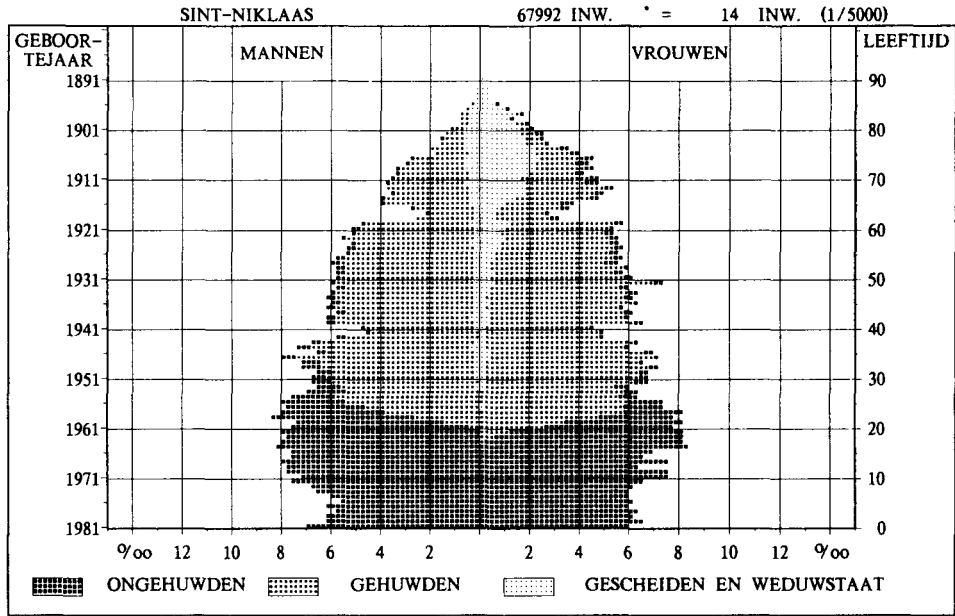


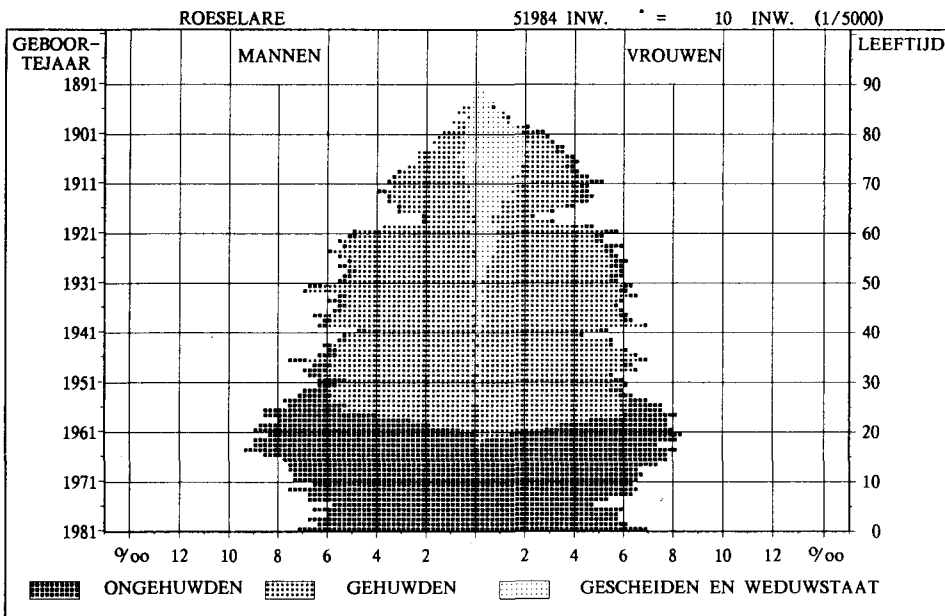
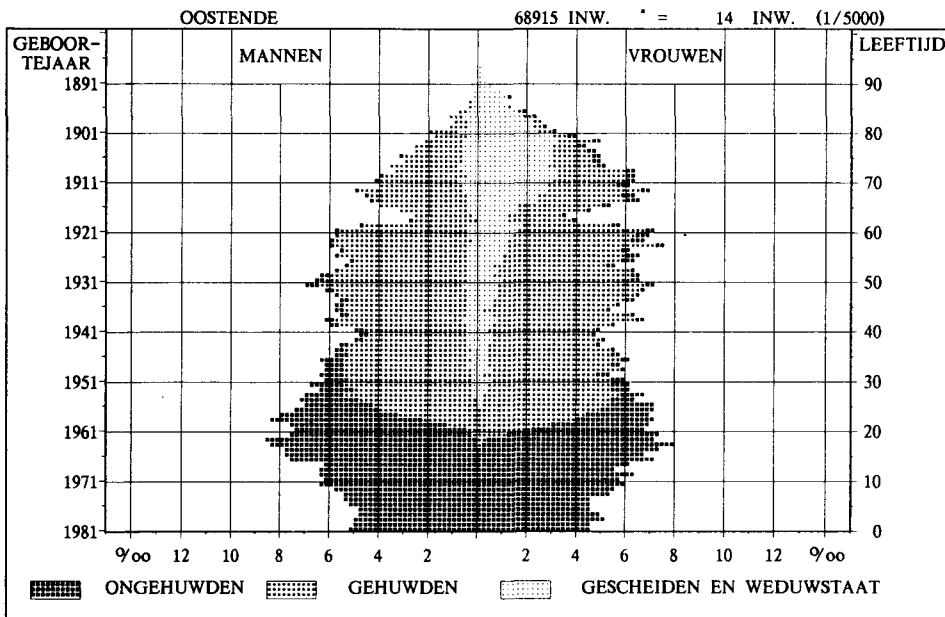












TABEL II
BEVOLKING NAAR LEEFTIJDGROEPEN
EN LEEFTIJDKLASSEN
A - TOTALE BEVOLKING
B - MANNELIJKE BEVOLKING
C - VROUWELIJKE BEVOLKING

TOTALE BEVOLKING

WOONPLAATS	LEEFTIJDGROEP											
	0-4 jaar	5-9 jaar	10-14 jaar	15-19 jaar	20-24 jaar	25-29 jaar	30-34 jaar	35-39 jaar	40-44 jaar	45-49 jaar	50-54 jaar	55-59 jaar
Het RIJK	609964	644230	718289	794516	791553	747444	727817	579551	575431	608385	618911	607792
De GEWESTEN												
Brussels gewest	56834	55922	60300	67251	78865	78146	72057	58034	56065	60257	64112	67214
Vlaams gewest	355523	365612	423674	475237	461587	427680	408944	347135	343885	357566	346911	329591
Waals gewest	197607	222696	234315	252028	251101	241618	246816	174382	175481	190562	207888	210987
waarvan Duits taalgebied	3797	4018	5528	6038	5573	4834	4346	3888	4216	4167	4048	3866
De PROVINCIES												
Antwerpen	95410	96572	114905	130935	128419	119691	113455	96924	95674	99220	98793	93756
Brabant	132060	136652	149904	164179	173868	170551	167225	138532	131901	139517	142286	141590
Henegouwen	78635	90461	94005	99541	101226	97736	100099	68592	67772	75777	84753	88526
Luik	58455	65379	70473	77040	78453	75498	74848	54229	56460	61183	66361	66270
Limburg	53646	52011	60425	69991	68719	61423	54690	43914	44990	43983	40686	35699
Luxemburg	14873	15919	16961	19170	18254	16373	15623	10648	11596	12656	13707	13384
Namen	26665	28922	30528	33601	32312	31036	31456	20855	21753	23152	25487	25780
Oost-Vlaanderen	82362	86778	98798	107675	104374	97826	96115	80345	79925	84638	80708	78655
West-Vlaanderen	67858	71536	82290	92384	85928	77310	74306	65512	65360	68259	66130	64132

TOTALE BEVOLKING

WOONPLAATS	LEEFTIJDGROEP								LEEFTIJDKLASSE			ALGE- MEEN TOTAAL
	60-64 jaar	65-69 jaar	70-74 jaar	75-79 jaar	80-84 jaar	85-89 jaar	90-94 jaar	95 jaar en +	0-14 jaar	15-64 jaar	65 jaar en +	
Het RIJK	409471	449170	399421	298947	173634	71658	19296	3167	1972483	6460871	1415293	9848647
De GEWESTEN												
Brussels gewest	47114	51535	47365	37704	23817	10900	3192	609	173056	649115	175122	997293
Vlaams gewest	222043	248311	218109	159777	90767	36506	9702	1569	1144809	3720579	764741	5630129
Waals gewest	140314	149324	133947	101466	59050	24252	6402	989	654618	2091177	475430	3221225
waarvan Duits taalgebied	2249	2742	2426	1860	890	334	86	8	13343	43225	8346	64914
De PROVINCIES												
Antwerpen	65793	72579	63210	45717	25486	10145	2736	456	306887	1042660	220329	1569876
Brabant	96222	103987	92900	71061	43424	18914	5476	973	418616	1465871	336735	2221222
Henegouwen	57333	60804	55379	42507	24984	10284	2645	418	263101	841355	197021	1301477
Luik	44768	47170	42653	32037	18561	7411	1890	274	194307	655110	149996	999413
Limburg	22680	23089	18368	12403	6651	2688	712	120	166082	486775	64031	716888
Luxemburg	9686	10854	9348	6951	3829	1555	467	72	47753	141097	33076	221926
Namen	17424	18687	16277	12299	7103	3069	856	138	86115	262856	58429	407400
Oost-Vlaanderen	53842	62706	56621	42715	24317	9831	2563	398	267938	864103	199151	1331192
West-Vlaanderen	41723	49294	44665	33257	19279	7761	1951	318	221684	701044	156525	1079253

TOTALE BEVOLKING

WOONPLAATS	LEEFTIJDGROEP											
	0-4 jaar	5-9 jaar	10-14 jaar	15-19 jaar	20-24 jaar	25-29 jaar	30-34 jaar	35-39 jaar	40-44 jaar	45-49 jaar	50-54 jaar	55-59 jaar
Prov. ANTWERPEN	95410	96572	114905	130935	128419	119691	113455	96924	95674	99220	98793	93756
Arr. ANTWERPEN	53118	53486	63614	72178	72066	68110	65175	56725	55914	58779	60041	58196
Aartselaar	889	1068	1194	987	820	946	1274	1132	938	746	519	522
Antwerpen	9172	8680	10471	12247	13905	12712	11516	10224	10647	11960	12852	13129
Berchem	2405	2328	2786	3220	3541	3500	2995	2644	2500	2742	2944	3200
Boechout	643	739	901	975	794	793	790	684	684	656	611	523
Boom	668	691	838	1054	1178	950	874	750	919	932	969	1055
Borgerhout	2490	2210	2551	3002	3326	2862	2640	2480	2437	2664	2839	3056
Borsbeek	625	510	542	673	817	922	736	576	560	512	457	422
Brasschaat	2057	2204	2590	2991	2695	2555	2446	2127	2033	2042	2044	1770
Brecht	1148	1265	1418	1475	1280	1207	1262	1183	1000	970	974	881
Deurne	3850	3755	4610	5427	5882	5860	5487	4910	4916	4930	5275	5324
Edegem	1490	1491	1870	2271	1945	1807	1843	1523	1517	1667	1672	1419
Ekeren	1682	1894	2396	2669	2473	2181	2156	2085	2000	2092	2051	1836
Essen	869	909	1018	1130	981	1039	981	774	709	698	684	651
Hemiksem	552	587	676	797	835	713	774	598	606	667	736	687
Hoboken	2045	2070	2600	2690	2490	2513	2561	2326	2161	2356	2227	2157
Hove	512	539	604	703	580	500	546	477	420	430	476	439
Kalmthout	990	1116	1279	1371	1178	1098	1144	1099	901	865	802	818
Kapellen	815	887	1058	1197	1067	1049	1064	1046	949	895	926	883
Kontich	1237	1278	1604	1780	1253	1236	1410	1219	1320	1216	1126	886
Lint	452	455	508	479	464	461	481	388	335	313	269	274
Malle	870	843	882	1037	955	920	813	688	663	655	606	450
Merksem	2360	2163	2536	2999	3538	3459	2989	2416	2436	2851	2856	2793
Mortsel	1528	1414	1842	2325	2419	2009	1746	1465	1574	1804	1990	1785
Niel	355	338	492	630	633	503	476	381	539	617	594	651
Ranst	945	1039	1216	1221	1023	962	1162	987	921	801	825	727
Rumst	777	866	980	1179	933	967	1039	825	829	918	871	820
Schelle	422	501	626	585	487	546	599	531	475	442	465	427
Schilde	912	1191	1478	1768	1289	917	1083	1174	1194	1231	1251	1030
Schoten	1625	1829	2423	2895	2491	2188	2057	1909	2027	2254	2203	2033
Stabroek	1302	1158	1189	1002	1169	1724	1572	1091	826	709	693	601
Wijnegem	455	423	564	658	660	576	512	436	499	541	600	627
Wilrijk	2418	2200	2721	3170	3581	3362	2860	2455	2497	2838	2917	3010
Wommelgem	709	727	790	877	940	892	808	637	643	646	668	589
Wuustwezel	1007	992	1131	1266	1232	1079	974	750	705	672	644	547
Zandhoven	733	742	742	817	836	775	868	595	568	538	530	471
Zoersel	1109	1369	1323	1236	946	1015	1402	1219	983	857	742	677
Zwijndrecht	1000	1015	1165	1375	1430	1312	1235	921	983	1052	1133	1026
Arr. MECHELEN	16796	17555	20740	23885	23418	22057	21152	17600	17785	18556	18626	17829
Berlaar	483	531	630	800	787	672	686	547	575	656	654	565
Bonheiden	631	739	987	1038	794	728	893	857	859	826	811	789
Bornem	1183	1155	1360	1390	1326	1394	1359	1108	1160	1152	1081	1005
Duffel	905	931	1012	1073	1156	1150	1135	873	867	845	926	872
Heist-op-den-Berg	1889	2181	2647	3164	2994	2766	2575	2222	2234	2176	2059	1980
Lier	1728	1694	2116	2477	2399	2334	2156	1806	1902	1992	2017	1995
Mechelen	4441	4265	4939	5879	6406	5906	5285	4376	4247	4764	5082	5136
Nijlen	1176	1350	1461	1723	1472	1453	1502	1308	1202	1193	1166	1033
Putte	763	864	1017	1099	1101	1076	1112	879	886	930	896	853
Puurs	921	979	1160	1312	1166	1160	1124	877	940	972	922	873
Sint-Amands	450	484	548	643	617	511	526	402	411	447	438	369
Sint-Katelijne-Waver	1023	1149	1352	1585	1374	1240	1196	1086	1193	1169	1070	970
Willebroek	1203	1233	1511	1702	1826	1667	1603	1259	1309	1434	1504	1389
Arr. TURNHOUT	25496	25531	30551	34872	32935	29524	27128	22599	21975	21885	20126	17731
Arendonk	739	831	970	1010	856	789	800	715	626	589	533	470
Baarle-Hertog	123	144	185	201	187	156	157	156	137	112	103	131

TOTALE BEVOLKING

WOONPLAATS	LEEFTIJDSGROEP								LEEFTIJDKLASSE			ALGE- MEEN TOTAAL
	60-64 jaar	65-69 jaar	70-74 jaar	75-79 jaar	80-84 jaar	85-89 jaar	90-94 jaar	95 jaar en +	0-14 jaar	15-64 jaar	65 jaar en +	
Prov. ANTWERPEN	65793	72579	63210	45717	25486	10145	2736	456	306887	1042660	220329	1569876
Arr. ANTWERPEN	41044	45161	39671	29325	16679	6741	1812	309	170218	608228	139698	918144
Aartselaar	305	289	254	176	131	52	14	-	3151	8189	916	12256
Antwerpen	10277	11669	10900	8170	4789	1955	537	85	28323	119469	38105	185897
Berchem	2321	2572	2293	1767	1054	463	134	14	7519	29607	8297	45423
Boechout	379	407	390	271	160	72	23	2	2283	6889	1325	10497
Boom	850	975	918	685	358	125	35	3	2197	9531	3099	14827
Borgerhout	2274	2689	2448	1891	1072	469	105	16	7251	27580	8690	43521
Borsbeek	317	307	282	171	81	22	9	2	1677	5992	874	8543
Brasschaat	1136	1210	963	660	429	196	57	11	6851	21839	3526	32216
Brecht	559	599	523	374	190	66	15	2	3831	10791	1769	16391
Deurne	4086	4424	3812	2761	1585	584	135	22	12215	52097	13323	77635
Edegem	762	801	589	454	250	122	20	7	4851	16426	2243	23520
Ekeren	1054	1169	1010	809	462	210	54	11	5972	20597	3725	30294
Essen	487	473	443	338	194	88	35	4	2796	8134	1575	12505
Hemiksem	470	458	434	294	170	61	18	2	1815	6883	1437	10135
Hoboken	1462	1662	1389	1015	559	221	51	8	6715	22943	4905	34563
Hove	278	270	195	164	76	31	10	3	1655	4849	749	7253
Kalmthout	575	593	451	356	204	86	29	5	3385	9851	1724	14960
Kapellen	607	724	617	430	216	79	21	6	2760	9683	2093	14536
Kontich	559	589	483	345	212	97	25	3	4119	12005	1754	17878
Lint	203	197	156	129	79	36	6	4	1415	3667	607	5689
Malle	333	360	289	219	115	42	18	2	2595	7120	1045	10760
Merksem	1884	2154	1804	1304	726	261	63	8	7059	28221	6320	41600
Mortsel	1093	1231	1046	791	442	180	50	12	4784	18210	3752	26746
Niel	431	507	508	379	213	84	23	4	1185	5455	1718	8358
Ranst	528	566	461	334	179	64	17	7	3200	9157	1628	13985
Rumst	568	577	570	397	230	80	21	5	2623	8949	1880	13452
Schelle	275	294	245	177	101	24	8	2	1549	4832	851	7232
Schildes	602	569	485	309	175	85	21	9	3581	11539	1653	16773
Schoten	1242	1309	1129	849	450	160	49	6	5877	21299	3952	31128
Stabroek	448	518	375	286	148	66	26	5	3649	9835	1424	14908
Wijnegem	421	428	333	258	139	67	24	5	1442	5530	1254	8226
Wilrijk	2020	2136	1863	1309	641	258	60	12	7339	28710	6279	42328
Wommelgem	375	388	284	261	175	53	18	3	2226	7075	1182	10483
Wuustwezel	425	474	387	254	131	46	13	6	3130	8294	1311	12735
Zandhoven	305	362	289	193	111	44	19	3	2217	6303	1021	9541
Zoersel	453	539	425	275	146	72	18	5	3801	9530	1480	14811
Zwijndrecht	680	672	628	470	286	120	31	5	3180	11147	2212	16539
Arr. MECHELEN	12716	14131	12515	9129	5128	2066	554	87	55091	193624	43610	292325
Berlaar	456	455	416	276	148	63	20	4	1644	6398	1382	9424
Bonheiden	565	601	459	345	190	67	18	1	2357	8160	1681	12198
Bornem	700	826	829	574	278	116	37	8	3698	11675	2668	18041
Duffel	649	752	644	463	309	89	28	5	2848	9546	2290	14684
Heist-op-den-Berg	1444	1511	1238	791	482	190	65	9	6717	23614	4286	34617
Lier	1545	1679	1483	1093	576	211	47	11	5538	20623	5100	31261
Mechelen	3548	3927	3696	2851	1634	698	168	21	13645	50629	12995	77269
Nijlen	679	782	567	386	200	84	24	4	3987	12731	2047	18765
Putte	594	690	556	365	204	95	31	6	2644	9426	1947	14017
Puurs	579	727	583	414	235	87	14	3	3060	9925	2063	15048
Sint-Amands	263	337	301	279	161	87	27	5	1482	4627	1197	7306
Sint-Katelijne-Waver	709	709	665	492	285	124	35	4	3524	11592	2314	17430
Willebroek	985	1135	1078	800	426	155	40	6	3947	14678	3640	22265
Arr. TURNHOUT	12033	13287	11024	7263	3679	1338	370	60	81578	240808	37021	359407
Arendonk	375	416	390	263	127	47	12	3	2540	6763	1258	10561
Baarle-Hertog	100	86	57	41	19	12	3	1	452	1440	219	2111

TOTALE BEVOLKING

WOONPLAATS	LEEFTIJDGROEP											
	0-4 jaar	5-9 jaar	10-14 jaar	15-19 jaar	20-24 jaar	25-29 jaar	30-34 jaar	35-39 jaar	40-44 jaar	45-49 jaar	50-54 jaar	55-59 jaar
Balen	1205	1193	1548	1747	1685	1415	1404	1135	1155	1184	1048	937
Beerse	1053	1042	1099	1291	1203	1063	1026	870	801	725	616	515
Dessel	624	562	754	814	708	659	593	509	527	518	478	387
Geel	2173	2029	2444	2857	2933	2638	2433	1841	1808	1920	1894	1778
Grobbendonk	563	669	763	770	666	655	739	561	521	535	506	458
Herentals	1685	1534	1766	2186	2375	1982	1654	1364	1463	1430	1435	1294
Herenthout	435	534	635	719	638	594	526	496	459	426	363	348
Herselt	687	675	833	1075	1036	931	775	691	744	684	748	625
Hoogstraten	1109	1077	1319	1591	1378	1165	990	855	815	773	699	665
Hulshout	392	434	595	675	659	547	532	479	496	472	433	364
Kasterlee	1213	1162	1342	1570	1421	1283	1123	923	846	846	744	606
Laakdal	944	957	1093	1305	1158	1096	1057	784	815	833	780	693
Lille	960	996	1139	1215	1140	1081	953	726	605	659	635	530
Meerhout	553	565	699	825	697	688	612	501	544	567	515	447
Merkspias	579	546	538	667	561	549	502	372	325	277	298	227
Mol	1897	1922	2559	3063	2591	2186	2149	1888	1961	2109	1857	1591
Olen	741	686	852	807	857	825	747	632	555	555	495	377
Oud-Turnhout	866	927	1050	1041	812	878	991	804	741	645	509	427
Ravels	733	779	927	1045	1010	777	793	612	604	619	542	526
Retie	655	614	820	870	793	689	614	532	523	487	425	351
Rijkevorsel	680	756	853	915	745	740	678	628	559	502	477	384
Turnhout	2275	2210	2837	3369	3758	3127	2437	2272	2250	2322	2157	2076
Vorselaar	477	448	436	607	611	528	458	337	382	393	366	288
Vosselaar	592	706	882	928	774	660	669	616	591	620	438	372
Westerlo	1543	1533	1613	1709	1683	1823	1716	1300	1122	1083	1032	864
BRABANT	132060	136652	149904	164179	173868	170551	167225	138532	131901	139517	142286	141590
Arr. BRUSSEL-HOOFDSTAD	56834	55922	60300	67251	78865	78146	72057	58034	56065	60257	64112	67214
Anderlecht	5141	5431	6128	6754	7037	6437	6203	5373	5674	6222	6472	6476
Oudergem	1445	1496	1683	2148	2399	2315	2258	1665	1811	1932	2191	2405
Sint-Agatha-Berchem	914	946	1127	1305	1436	1376	1300	1163	1096	1245	1219	1383
Brussel	7915	8155	8532	9416	11151	10678	9748	8040	7874	8650	8934	9267
Etterbeek	2313	2098	2285	2625	3806	3856	3409	2512	2291	2513	2761	2972
Evere	1555	1599	1858	2046	2363	2445	2330	1987	1844	2034	2146	2130
Vorst	3031	2995	3052	3374	3810	4015	3687	2904	2842	2877	3162	3435
Ganshoren	959	986	1111	1400	1601	1572	1469	1281	1205	1389	1500	1731
Elsene	3615	3361	3577	4270	6947	7429	6228	4394	3981	3969	4437	4915
Jette	1972	1879	2197	2450	2916	2917	2835	2376	2293	2524	2733	2870
Koekelberg	1020	898	1007	1027	1223	1257	1184	967	863	951	1059	1170
Sint-Jans-Molenbeek	4941	4694	4881	4947	5371	5331	5108	4102	4005	4354	4321	4434
Sint-Gillis	2827	2745	3015	3330	4148	3765	3238	2593	2650	2931	2815	2696
Sint-Joost-ten-Node	1689	1594	1555	1492	1624	1612	1350	1212	1133	1080	1082	1111
Schaarbeek	7569	7307	7304	7479	8188	8187	7310	5928	5902	6099	6251	6509
Ukkel	3785	3799	4489	5230	5612	5530	5517	4581	4336	4667	5210	5535
Watermaal-Bosvoorde	1247	1449	1512	1764	1767	1818	1982	1706	1419	1515	1632	1762
Sint-Lambrechts- Woluwe	2726	2332	2587	3209	4160	4443	3894	2827	2556	2854	3294	3444
Sint-Pieters-Woluwe	2170	2158	2400	2985	3306	3163	3007	2423	2290	2451	2893	2969
Arr. HALLE-VILVOORDE	31051	33031	38195	41866	40467	37789	38712	33855	33166	35129	34488	32171
Affligem	787	842	896	845	837	912	985	772	702	675	628	646
Asse	1571	1741	1859	1954	2205	2112	2126	1839	1641	1688	1644	1616
Beersel	1198	1388	1621	1739	1525	1282	1521	1406	1405	1570	1385	1302
Bever	98	99	113	118	112	108	117	113	95	88	108	113
Dilbeek	1903	2072	2620	3024	2865	2408	2364	2349	2392	2681	2585	2203
Drogenbos	253	254	274	310	386	390	374	225	274	346	333	327
Galmaarden	404	455	515	498	514	571	541	437	401	446	442	446
Gooik	533	537	583	685	554	557	603	456	457	511	447	473
Grimbergen	1920	1996	2312	2549	2494	2482	2540	2124	2155	2160	2055	2019

TOTALE BEVOLKING

WOONPLAATS	LEEFTIJDGROEP								LEEFTIJDKLASSE			ALGE- MEEN TOTAAL
	60-64 jaar	65-69 jaar	70-74 jaar	75-79 jaar	80-84 jaar	85-89 jaar	90-94 jaar	95 jaar en +	0-14 jaar	15-64 jaar	65 jaar en +	
Balen	655	684	549	381	172	44	16	5	3946	12365	1851	18162
Beerse	366	415	334	226	94	39	7	1	3194	8476	1116	12786
Dessel	228	262	231	133	62	20	4	1	1940	5421	713	8074
Geel	1243	1271	1036	657	346	121	40	1	6646	21345	3472	31463
Grobbendonk	301	335	254	183	102	29	11	4	1995	5712	918	8625
Herentals	878	968	835	541	281	97	23	6	4985	16061	2751	23797
Herenthout	257	287	225	142	87	20	7	1	1604	4826	769	7199
Herselt	398	464	397	293	165	89	26	4	2195	7707	1438	11340
Hoogstraten	457	533	408	301	155	57	18	3	3505	9388	1475	14368
Hulshout	242	255	243	141	70	17	9	1	1421	4899	736	7056
Kasterlee	381	366	393	216	122	45	10	-	3717	9743	1152	14612
Laakdal	479	515	370	239	130	39	10	-	2994	9000	1303	13297
Lille	349	362	299	188	109	38	16	2	3095	7893	1014	12002
Meerhout	335	388	331	219	75	36	16	-	1817	5731	1065	8613
Merkspias	171	199	153	93	56	17	5	1	1663	3949	524	6136
Mol	1022	1103	911	541	307	114	24	3	6378	20417	3003	29798
Olen	267	332	247	180	68	30	2	-	2279	6117	859	9255
Oud-Turnhout	276	248	250	166	71	19	10	2	2843	7124	766	10733
Ravels	314	389	307	198	106	40	5	2	2439	6842	1047	10328
Retie	256	301	184	130	76	30	8	1	2089	5540	730	8359
Rijkevorsel	270	298	248	154	64	22	10	2	2289	5898	798	8985
Turnhout	1415	1660	1435	1065	528	202	49	9	7322	25183	4948	37453
Vorselaar	238	245	207	108	55	20	10	1	1361	4208	646	6215
Vosselaar	176	235	180	116	50	12	2	1	2180	5844	596	8620
Westerlo	584	670	550	348	182	82	17	5	4689	12916	1854	19459
BRABANT	96222	103987	92900	71061	43424	18914	5476	973	418616	1465871	336735	2221222
Arr. BRUSSEL-HOOFDSTAD	47114	51535	47365	37704	23817	10900	3192	609	173056	649115	175122	997293
Anderlecht	4802	5148	4632	3693	2087	811	198	45	16700	61450	16614	94764
Oudergem	1532	1644	1393	1106	643	291	68	10	4624	20656	5155	30435
Sint-Agatha-Berchem	918	993	933	646	450	196	63	10	2987	12441	3291	18719
Brussel	6606	7055	6623	5290	3561	1571	519	93	24602	90364	24712	139678
Etterbeek	2222	2412	2376	1774	1201	577	173	42	6696	28967	8555	44218
Evere	1493	1541	1279	969	568	251	71	11	5012	20818	4690	30520
Vorst	2312	2677	2505	1959	1274	518	149	29	9078	32418	9111	50607
Ganshoren	1171	1279	1152	840	523	215	51	10	3056	14319	4070	21445
Elsene	3571	4134	3920	3337	2167	1088	328	55	10553	50141	15029	75723
Jette	2048	2380	2218	1788	1077	471	143	22	6048	25962	8099	40109
Koekelberg	820	968	895	695	425	172	39	3	2925	10521	3197	16643
Sint-Jans-Molenbeek	3072	3431	3084	2396	1444	696	188	50	14516	45045	11289	70850
Sint-Gillis	1890	1958	2004	1648	1082	563	148	30	8587	30056	7433	46076
Sint-Joost-ten-Node	852	854	824	665	409	180	52	11	4838	12548	2995	20381
Schaarbeek	4576	5184	4786	3951	2585	1231	351	57	22180	66429	18145	106754
Ukkel	3794	4205	3685	2880	1875	923	294	57	12073	50012	13919	76004
Watermaal-Bosvoorde	1206	1216	1106	898	537	249	80	15	4208	16571	4101	24880
Sint-Lambrechts-Woluwe	2249	2423	2214	1796	1119	497	150	27	7645	32930	8226	48801
Sint-Pieters-Woluwe	1980	2033	1736	1373	790	400	127	32	6728	27467	6491	40686
Arr. HALLE-VILVOORDE	20946	21967	19014	13999	8075	3218	912	140	102277	348589	67325	518191
Affligem	445	472	375	272	131	65	19	1	2525	7447	1335	11307
Asse	1055	1175	987	677	351	138	43	3	5171	17880	3374	26425
Beersel	836	857	823	595	332	130	35	5	4207	13971	2777	20955
Bever	88	94	113	80	30	15	1	-	310	1060	333	1703
Dilbeek	1375	1386	1160	817	521	247	65	13	6595	24246	4209	35050
Drogenbos	224	241	249	176	135	66	23	6	781	3189	896	4866
Galmaarden	323	327	308	219	116	50	22	2	1374	4619	1044	7037
Gooik	331	340	301	205	105	40	16	1	1653	5074	1008	7735
Grimbergen	1208	1302	1125	809	505	212	60	11	6228	21786	4024	32038

TOTALE BEVOLKING

WOONPLAATS	LEEFTIJDGROEP											
	0-4 jaar	5-9 jaar	10-14 jaar	15-19 jaar	20-24 jaar	25-29 jaar	30-34 jaar	35-39 jaar	40-44 jaar	45-49 jaar	50-54 jaar	55-59 jaar
Halle	2068	2058	2193	2429	2497	2458	2424	1962	1946	2044	2104	1980
Herne	386	394	441	493	451	423	448	402	337	394	384	373
Hoeilaart	566	587	619	617	625	730	734	611	550	576	594	567
Kampenhout	585	582	585	685	609	694	635	539	550	620	540	543
Kapelle-op-den-Bos	566	602	669	648	712	711	635	512	522	491	504	478
Kraainem	619	676	822	1053	1078	780	790	720	706	852	1050	926
Lennik	431	518	552	717	581	526	548	481	523	561	497	463
Liedekerke	797	803	873	975	993	1015	950	761	741	697	652	667
Linkebeek	264	313	350	384	394	300	338	308	274	326	334	294
Londerzeel	1067	1151	1328	1502	1320	1222	1327	1114	1005	1058	997	918
Machelen	618	629	763	824	949	844	766	687	629	787	847	796
Meise	1122	1065	1171	1294	1234	1315	1282	1025	911	935	917	810
Merchtem	826	858	1104	1201	1040	928	975	813	857	847	752	694
Opwijk	721	775	931	1017	987	961	830	704	694	670	728	627
Overijse	1314	1520	1829	1805	1412	1214	1617	1727	1696	1560	1453	1261
Pepingen	269	208	283	265	252	257	245	202	199	234	214	204
Roosdaal	647	661	751	904	831	719	694	585	616	626	584	600
Sint-Genesius-Rode	1000	1245	1372	1427	1268	1123	1125	1227	1200	1175	1152	1004
Sint-Pieters-Leeuw	1688	1693	1949	2055	2175	2104	2240	1862	1729	1842	1821	1765
Steenokkerzeel	604	633	744	756	639	666	782	692	639	674	623	577
Ternat	769	796	877	988	987	1014	984	784	829	830	782	657
Vilvoorde	1661	1735	2208	2521	2697	2279	2120	1975	1992	2357	2508	2502
Wemmel	676	775	952	1163	1046	894	929	890	907	966	939	842
Wezembeek-Opem	681	793	987	1092	992	718	869	742	827	839	873	798
Zaventem	1387	1539	1821	2041	1959	1818	1958	1710	1727	1905	1821	1531
Zemst	1052	1038	1228	1288	1247	1254	1296	1099	1038	1098	1191	1149
Arr. LEUVEN	25196	25684	29061	32386	33680	33641	31666	26585	24770	26337	26106	25178
Aarschot	1495	1504	1878	2196	2306	2063	1937	1654	1608	1774	1733	1662
Begijnendijk	443	476	571	694	626	643	584	546	501	534	471	424
Bekkevoort	312	309	419	475	405	357	374	327	369	331	372	380
Bertem	506	567	598	592	506	551	627	539	443	496	452	415
Bierbeek	536	619	557	532	487	558	664	509	465	464	474	435
Boortmeerbeek	549	667	706	749	671	680	734	677	647	643	634	573
Boutersem	366	393	430	478	425	465	487	453	367	380	372	425
Diest	1421	1328	1481	1746	1754	1715	1588	1345	1276	1273	1231	1122
Geetbets	248	316	399	532	490	394	353	324	340	385	368	363
Glabbeek	258	281	342	428	331	326	347	269	266	331	343	290
Haacht	724	752	831	828	838	921	876	699	680	737	713	705
Herent	1112	1094	1264	1264	1162	1308	1232	1063	963	1023	913	868
Hoegaarden	271	293	382	401	377	390	370	315	298	388	413	395
Holsbeek	476	472	518	584	508	519	553	499	397	436	422	444
Huldenberg	421	424	484	517	463	485	563	423	412	435	465	490
Keerbergen	577	682	780	759	661	664	784	711	615	605	535	532
Kortenaken	355	419	602	722	598	512	474	495	478	510	522	489
Kortenbergh	972	1006	1079	1120	1047	1148	1250	966	913	887	827	870
Landen	734	767	962	1090	1203	1144	983	862	759	909	977	917
Leuven	5519	4389	4728	5735	8391	8835	6191	4670	4201	4986	5207	5171
Linter	348	412	518	517	476	454	526	419	370	413	411	477
Lubbeek	790	1011	914	842	718	735	1098	912	777	650	615	542
Oud-Heverlee	662	717	732	666	559	691	733	656	573	498	477	388
Rotselaar	698	721	803	851	799	782	896	708	683	740	727	674
Scherpenheuvel-Zichem	1151	1253	1476	1714	1710	1607	1676	1361	1369	1373	1297	1227
Tervuren	1073	1327	1637	1718	1463	1201	1325	1340	1372	1391	1337	1107
Tielt-Winge	517	561	570	729	585	627	666	566	496	476	509	473
Tienen	1640	1789	2105	2419	2709	2475	2327	2070	1974	2103	2170	2245
Tremelo	620	631	732	830	819	802	877	702	670	662	633	584
Zoutleeuw	402	504	563	658	593	589	571	505	488	504	486	491

TOTALE BEVOLKING

WOONPLAATS	LEEFTIJDGROEP								LEEFTIJDKLASSE			ALGE- MEEN TOTAAL
	60-64 jaar	65-69 jaar	70-74 jaar	75-79 jaar	80-84 jaar	85-89 jaar	90-94 jaar	95 jaar en +	0-14 jaar	15-64 jaar	65 jaar en +	
Halle	1451	1581	1349	973	540	202	46	7	6319	21295	4698	32312
Herne	266	299	240	221	113	48	14	2	1221	3971	937	6129
Hoeilaart	369	386	305	230	151	72	23	2	1772	5973	1169	8914
Kampenhout	343	458	413	311	152	75	25	1	1752	5758	1435	8945
Kapelle-op-den-Bos	303	272	322	208	101	35	10	1	1837	5516	949	8302
Kraainem	515	441	311	236	135	59	9	2	2117	8470	1193	11780
Lennik	276	312	295	231	125	45	16	-	1501	5173	1024	7698
Liedekerke	394	457	321	272	149	60	25	7	2473	7845	1291	11609
Linkebeek	170	195	203	119	89	35	14	1	927	3122	656	4705
Londerzeel	613	665	593	442	259	117	28	3	3546	11076	2107	16729
Machelen	485	532	485	371	186	59	15	1	2010	7614	1649	11273
Meise	488	524	450	329	193	80	19	6	3358	10211	1601	15170
Merchtem	485	514	470	320	193	68	23	4	2788	8592	1592	12972
Opwijk	444	474	397	273	169	33	12	4	2427	7662	1362	11451
Overijse	746	732	615	474	292	119	37	5	4663	14491	2274	21428
Pepingen	170	180	178	118	74	25	12	2	760	2242	589	3591
Roosdaal	380	455	385	270	158	68	22	4	2059	6539	1362	9960
Sint-Genesius-Rode	647	609	490	393	254	90	24	5	3617	11348	1865	16830
Sint-Pieters-Leeuw	1241	1260	1035	823	495	152	33	6	5330	18834	3804	27968
Steenokkerzeel	339	358	370	268	156	87	26	5	1981	6387	1270	9638
Ternat	456	512	426	335	195	58	13	2	2442	8311	1541	12294
Vilvoorde	1642	1652	1414	1098	624	212	58	9	5604	22593	5067	33264
Wemmel	652	615	544	386	233	109	25	4	2403	9228	1916	13547
Wezembeek-Opem	466	465	348	264	155	73	22	2	2461	8216	1329	12006
Zaventem	1016	1023	870	659	389	165	47	7	4747	17486	3160	25393
Zemst	704	802	744	525	269	109	30	6	3318	11364	2485	17167
Arr. LEUVEN	17059	18676	16231	11686	6959	2863	828	137	79941	277408	57380	414729
Aarschot	1046	1077	944	654	416	167	47	7	4877	17979	3312	26168
Begijnendijk	327	302	260	182	96	32	8	2	1490	5350	882	7722
Bekkevoort	222	254	212	151	88	27	11	4	1040	3612	747	5399
Bertem	335	323	309	257	173	69	26	4	1671	4956	1161	7788
Bierbeek	311	326	310	235	148	50	11	3	1712	4899	1083	7694
Boortmeerbeek	348	375	380	305	158	69	16	2	1922	6356	1305	9583
Boutersem	310	309	269	201	153	57	16	3	1189	4162	1008	6359
Diest	825	825	736	467	242	89	21	6	4230	13875	2386	20491
Geetbets	217	248	226	159	87	36	10	-	963	3766	766	5495
Glabbeek	202	250	190	158	91	46	15	3	881	3133	753	4767
Haacht	478	495	415	303	191	71	26	2	2307	7475	1503	11285
Herent	571	662	554	384	236	87	27	7	3470	10367	1957	15794
Hoegaarden	260	324	260	184	140	60	22	2	946	3607	992	5545
Holsbeek	292	373	271	225	132	55	13	2	1466	4654	1071	7191
Huldenberg	337	335	298	224	108	61	17	-	1329	4590	1043	6962
Keerbergen	358	327	230	174	85	37	6	1	2039	6224	860	9123
Kortenaken	302	366	288	232	148	61	19	1	1376	5102	1115	7593
Kortenberg	568	648	519	415	265	135	28	2	3057	9596	2012	14665
Landen	639	693	609	450	246	97	35	5	2463	9483	2135	14081
Leuven	3504	4014	3829	2825	1838	754	242	47	14636	56891	13549	85076
Linter	289	319	271	189	96	48	11	4	1278	4352	938	6568
Lubbeek	442	433	365	254	149	63	12	2	2715	7331	1278	11324
Oud-Heverlee	285	331	278	217	103	46	8	3	2111	5526	986	8623
Rotselaar	437	555	489	282	163	65	17	2	2222	7297	1573	11092
Scherpenheuvel-Zichem	829	960	753	480	258	103	35	6	3880	14163	2595	20638
Tervuren	657	660	573	395	239	94	31	2	4037	12911	1994	18942
Tielt-Winge	346	418	306	227	104	53	7	1	1648	5473	1116	8237
Tienen	1569	1729	1465	1007	540	220	52	12	5534	22061	5025	32620
Tremelo	405	401	331	248	136	51	23	1	1983	6984	1191	10158
Zoutleeuw	348	344	291	202	130	60	16	1	1469	5233	1044	7746

TOTALE BEVOLKING

WOONPLAATS	LEEFTIJDGROEP											
	0-4 jaar	5-9 jaar	10-14 jaar	15-19 jaar	20-24 jaar	25-29 jaar	30-34 jaar	35-39 jaar	40-44 jaar	45-49 jaar	50-54 jaar	55-59 jaar
Arr. NIJVEL	18979	22015	22348	22676	20856	20975	24790	20058	17900	17794	17580	17027
Bevekom	321	369	377	385	317	381	414	351	319	336	312	312
Eigenbrakel	2051	2545	2381	2413	1986	2090	2909	2391	1980	1962	1771	1480
Kasteelbrakel	406	548	529	600	487	470	623	500	461	479	491	454
Chastre	377	419	368	312	335	373	413	286	241	240	222	246
Chaumont-Gistoux	467	547	513	486	413	484	560	552	383	374	357	373
Court-Saint-Etienne	490	476	524	536	508	531	571	472	445	416	413	453
Genepiën	756	920	794	884	791	855	1050	727	639	638	733	754
Graven	574	599	583	661	566	616	730	579	534	563	524	522
Hélécine	151	186	219	184	177	185	255	163	153	172	162	201
Incourt	167	225	202	169	209	243	263	171	164	207	196	231
Itter	270	360	349	376	313	315	380	326	296	261	274	298
Geldenaken	498	514	563	636	616	672	710	512	513	526	627	636
Terhulpen	419	475	592	587	489	408	531	512	464	466	445	400
Lasne	686	890	1055	927	695	598	830	947	794	767	636	599
Mont-Saint-Guibert	329	354	338	314	321	353	411	295	230	241	237	229
Nijvel	1393	1507	1547	1609	1704	1736	1931	1370	1260	1249	1317	1238
Orp-Jauche	325	392	391	428	407	420	529	364	326	379	399	473
Ottignies-												
Louvain-la-Neuve	1695	1663	1454	1454	2049	2090	1879	1335	999	974	929	822
Perwijs	381	443	418	447	381	470	523	371	353	341	370	363
Ramillies	227	255	247	320	282	287	289	209	217	286	286	300
Rebecq	594	661	643	658	604	589	741	537	497	450	558	557
Rixensart	1120	1369	1619	1721	1484	1119	1447	1337	1370	1379	1377	1267
Tubeke	1292	1554	1566	1519	1465	1530	1585	1341	1223	1219	1239	1164
Villers-la-Ville	518	570	538	553	498	538	647	435	405	439	453	488
Walhain	270	296	297	294	273	311	367	278	233	262	254	270
Waterloo	1482	1937	2262	2174	1649	1339	1985	1933	1850	1718	1588	1506
Waver	1720	1941	1979	2029	1837	1972	2217	1764	1551	1450	1410	1391
HENEGOUWEN	78635	90461	94005	99541	101226	97736	100099	68592	67772	75777	84753	88526
Arr. AAT	4490	5115	5508	5824	5561	5515	5673	4047	3992	4431	5148	5357
Aat	1334	1551	1676	1874	1742	1719	1822	1321	1300	1368	1571	1640
Beloeil	777	887	966	1000	957	976	975	719	671	774	897	956
Bernissart	790	838	925	982	941	864	860	544	554	682	777	821
Brugelette	200	250	236	243	246	266	237	163	165	182	223	227
Chièvres	321	396	413	485	451	412	454	309	317	346	409	386
Elzele	281	321	324	320	316	365	367	275	273	294	349	402
Vloesberg	147	191	214	202	196	197	201	167	147	160	208	226
Frasnes-lez-Anvaing	640	681	754	718	712	716	757	549	565	625	714	699
Arr. CHARLEROI	26553	30472	31992	34265	35273	33795	34183	23300	23785	26349	29737	30449
Aiseau-Presles	786	814	818	990	897	791	782	561	644	722	758	691
Chapelle-lez-Herlaimont	928	1094	1156	1153	1124	1189	1217	771	699	796	903	926
Charleroi	12866	14492	15339	16622	18166	16923	16424	11332	11894	13325	15209	15632
Châtelet	2280	2755	2800	3171	3191	3064	3066	2064	2065	2298	2585	2572
Courcelles	1760	1952	2105	2185	2171	2227	2349	1583	1490	1670	1998	2140
Farciennes	932	926	992	1013	1056	964	825	576	674	716	790	770
Fleurus	1381	1655	1693	1846	1790	1693	1760	1208	1220	1318	1463	1529
Fontaine-l'Évêque	1100	1343	1425	1554	1557	1377	1459	975	991	1124	1229	1341
Gerpennes	677	835	850	810	765	862	988	733	634	712	687	608
Les Bons Villers	527	620	667	656	520	587	672	462	470	451	479	485
Manage	1218	1431	1549	1644	1641	1571	1616	1016	1023	1200	1393	1421
Montigny-le-Tilleul	479	562	638	735	669	651	749	505	595	643	758	771
Pont-à-Celles	980	1173	1125	1131	1145	1218	1422	886	852	885	980	1008
Seneffe	639	820	835	755	581	678	854	628	534	489	505	555

TOTALE BEVOLKING

WOONPLAATS	LEEFTIJDGROEP								LEEFTIJDKLASSE			ALGE- MEEN TOTAAL
	60-64 jaar	65-69 jaar	70-74 jaar	75-79 jaar	80-84 jaar	85-89 jaar	90-94 jaar	95 jaar en +	0-14 jaar	15-64 jaar	65 jaar en +	
Arr. NIJVEL	11103	11809	10290	7672	4573	1933	544	87	63342	190759	36908	291009
Bevekom	204	231	217	171	102	36	12	-	1067	3331	769	5167
Eigenbrakel	925	1042	872	652	372	149	42	15	6977	19907	3144	30028
Kasteelbrakel	308	332	296	223	129	48	17	2	1483	4873	1047	7403
Chastre	191	168	152	115	73	26	11	-	1164	2859	545	4568
Chaumont-Gistoux	248	254	223	156	84	37	7	-	1527	4230	761	6518
Court-Saint-Etienne	284	333	263	202	132	39	19	1	1490	4629	989	7108
Genepiën	500	534	445	357	238	91	25	3	2470	7571	1693	11734
Graven	397	401	381	301	168	72	23	1	1756	5692	1347	8795
Hélécine	138	168	149	97	60	23	10	-	556	1790	507	2853
Incourt	125	168	170	93	74	28	5	-	594	1978	538	3110
Itter	226	257	214	174	86	38	10	3	979	3065	782	4826
Geldenaken	477	479	379	306	201	81	28	9	1575	5925	1483	8983
Terhulpen	258	296	236	169	128	62	20	1	1486	4560	912	6958
Lasne	385	365	303	218	144	65	11	4	2631	7178	1110	10919
Mont-Saint-Guibert	160	170	159	94	67	16	4	-	1021	2791	510	4322
Nijvel	861	850	796	613	378	169	48	4	4447	14275	2858	21580
Orp-Jauche	303	335	303	207	121	53	15	5	1108	4028	1039	6175
Ottignies-												
Louvain-la-Neuve	570	575	441	364	202	84	24	6	4812	13101	1696	19609
Perwijs	229	264	253	185	109	52	15	2	1242	3848	880	5970
Ramillies	203	224	213	179	90	35	13	2	729	2679	756	4164
Rebecq	380	438	382	307	189	83	21	2	1898	5571	1422	8891
Rixensart	771	764	657	530	287	156	37	6	4108	13272	2437	19817
Tubeke	712	806	709	489	266	108	31	9	4412	12997	2418	19827
Villers-la-Ville	307	362	341	224	130	60	8	1	1626	4763	1126	7515
Walhai:	183	207	212	125	82	38	9	-	863	2725	673	4261
Waterloo	889	844	669	491	277	126	30	6	5681	16631	2443	24755
Waver	869	942	855	630	384	158	49	5	5640	16490	3023	25153
HENEGOUWEN	57333	60804	55379	42507	24984	10284	2645	418	263101	841355	197021	1301477
Arr. AAT	3744	4072	3504	2760	1619	688	213	30	15113	49292	12886	77291
Aat	1164	1275	1077	799	488	240	66	10	4561	15521	3955	24037
Beloëil	669	740	630	521	290	114	30	4	2630	8594	2329	13553
Bernissart	505	520	428	322	197	64	22	4	2553	7530	1557	11640
Brugellette	129	137	118	112	52	13	7	-	686	2081	439	3206
Chièvres	308	310	266	195	104	36	10	2	1130	3877	923	5930
Elzele	258	279	238	243	144	64	21	2	926	3219	991	5136
Vloesberg	150	176	167	130	99	40	18	2	552	1854	632	3038
Frasnes-lez-Anvaing	561	635	580	438	245	117	39	6	2075	6616	2060	10751
Arr. CHARLEROI	19491	19833	17851	14026	8134	3370	839	135	89017	290627	64188	443832
Aiseau-Presles	397	379	329	238	106	46	10	2	2418	7233	1110	10761
Chapelle-lez-Herlaimont	577	610	511	430	242	84	21	2	3178	9355	1900	14433
Charleroi	10073	10296	9370	7565	4449	1842	445	79	42697	145600	34046	222343
Châtelet	1669	1614	1407	1036	586	213	61	9	7835	25745	4926	38506
Courcelles	1368	1422	1282	1067	645	261	73	9	5817	19181	4759	29757
Farciennes	503	473	400	309	188	80	17	1	2850	7887	1468	12205
Fleurus	978	956	901	669	339	128	37	10	4729	14805	3040	22574
Fontaine-l'Evêque	806	785	701	541	308	138	38	5	3868	12413	2516	18797
Gerpennes	412	423	357	246	129	56	24	-	2362	7211	1235	10808
Les Bons Villers	362	363	296	216	148	57	15	3	1814	5144	1098	8056
Manage	873	998	969	698	439	172	32	8	4198	13398	3316	20912
Montigny-le-Tilleul	464	481	453	285	172	94	21	1	1679	6540	1507	9726
Pont-à-Celles	626	626	517	439	251	144	31	5	3278	10153	2013	15444
Seneffe	383	407	358	287	132	55	14	1	2294	5962	1254	9510

TOTALE BEVOLKING

WOONPLAATS	LEEFTIJDSGROEP											
	0-4 jaar	5-9 jaar	10-14 jaar	15-19 jaar	20-24 jaar	25-29 jaar	30-34 jaar	35-39 jaar	40-44 jaar	45-49 jaar	50-54 jaar	55-59 jaar
Arr. BERGEN	15774	18060	18406	19361	20368	19862	20116	13279	12740	14488	16715	18065
Boussu	1406	1525	1574	1700	1720	1646	1652	1048	1015	1205	1420	1583
Colfontaine	1454	1664	1631	1653	1820	1726	1818	1154	1007	1158	1446	1628
Dour	1045	1287	1187	1245	1323	1304	1249	826	832	982	1192	1289
Frameries	1222	1401	1508	1481	1572	1589	1670	1073	955	1161	1437	1697
Hensies	497	545	523	580	526	493	501	330	345	405	445	461
Honnelles	299	300	334	359	370	323	357	248	258	323	336	373
Jurbeke	497	585	579	541	503	547	702	473	435	451	429	520
Lens	226	274	275	266	253	265	287	219	179	224	239	290
Bergen	5764	6518	6918	7239	7919	7673	7488	5047	4858	5276	5951	6286
Quaregnon	1253	1399	1393	1553	1621	1528	1453	971	955	1160	1404	1419
Quévy	417	547	514	539	507	553	637	427	374	450	499	502
Quiévrain	377	487	508	544	526	475	552	306	378	417	439	491
Saint-Ghislain	1317	1528	1462	1661	1708	1740	1750	1157	1149	1276	1478	1526
Arr. MOESKROEN	4644	5329	5327	5310	5384	5307	5508	4169	3842	4268	4480	4631
Komen	1180	1346	1415	1322	1333	1331	1379	1034	983	1069	1092	1142
Moeskroen	3464	3983	3912	3988	4051	3976	4129	3135	2859	3199	3388	3489
Arr. ZINNIK	10137	11614	11931	12711	13021	12516	13132	9144	8762	9688	10541	11075
's Gravenbrake!	1030	1099	1139	1234	1221	1197	1340	922	941	1041	1024	1021
Ecaussinnes	583	684	677	719	682	697	808	490	478	594	620	593
Edingen	636	734	738	776	826	793	821	614	550	600	581	595
La Louvière	4626	5438	5641	5974	6242	5923	5854	4093	3998	4409	4939	5285
Le Roeulx	473	562	600	599	576	548	634	425	407	421	487	540
Lessen	854	946	1022	1173	1218	1145	1160	863	855	1008	1083	1218
Opzullik	385	397	412	443	438	441	512	386	338	342	408	362
Zinnik	1550	1754	1702	1793	1818	1772	2003	1351	1195	1273	1399	1461
Arr. THUIN	8498	10015	10542	11428	10887	10475	10906	7462	7593	8396	9165	9606
Anderlues	667	826	785	980	867	841	876	609	670	733	785	854
Beaumont	403	406	427	477	476	453	387	342	302	356	400	374
Binche	1914	2231	2474	2664	2686	2514	2605	1751	1786	2065	2306	2422
Chimay	591	769	772	797	744	635	643	491	490	484	525	514
Erquelinnes	589	675	707	801	823	765	698	474	518	607	654	684
Estinnes	425	503	518	479	472	478	541	353	342	382	455	502
Froidchappelle	179	182	171	208	215	182	182	131	118	143	161	181
Ham-sur-Heure- Nalannes	698	827	894	887	805	842	1034	677	703	744	786	748
Lobbès	312	352	342	361	373	434	421	230	254	276	349	344
Merbes-le-Château	248	294	279	308	311	316	297	201	182	229	209	220
Momignies	340	395	444	478	374	342	381	272	272	299	309	320
Morlanwelz	1031	1223	1340	1504	1416	1332	1341	903	939	1047	1194	1285
Sivry-Rance	260	297	281	345	337	311	285	220	218	259	266	280
Thuin	841	1035	1108	1139	988	1030	1215	808	799	772	766	878
Arr. DOORNIK	8539	9856	10299	10642	10732	10266	10581	7191	7058	8157	8967	9343
Antoing	429	582	618	621	611	528	592	391	380	482	465	542
Brunehaut	437	566	597	592	584	565	571	389	366	454	504	531
Celles	326	389	408	424	378	379	403	270	276	327	353	337
Estaimpuis	604	703	713	674	698	742	773	500	469	575	607	594
Leuze-en-Hainaut	785	858	891	946	931	893	965	703	701	749	817	817
Mont-de-l'Enclus	165	199	218	257	182	205	211	168	160	213	179	172
Pecq	289	343	375	347	360	322	362	262	275	286	339	400
Péruwelz	1046	1159	1244	1311	1291	1239	1198	791	834	891	1109	1078
Rumes	320	392	389	385	392	392	429	255	259	309	358	366
Doornik	4138	4665	4846	5085	5305	5001	5077	3462	3338	3871	4236	4506

TOTALE BEVOLKING

WOONPLAATS	LEEFTIJDGROEP								LEEFTIJDKLASSE			ALGE- MEEN TOTAAL
	60-64 jaar	65-69 jaar	70-74 jaar	75-79 jaar	80-84 jaar	85-89 jaar	90-94 jaar	95 jaar en +	0-14 jaar	15-64 jaar	65 jaar en +	
Arr. BERGEN	11719	12166	10925	8076	4676	1894	464	80	52240	166713	38281	257234
Boussu	1007	970	922	626	372	130	31	6	4505	13996	3057	21558
Colfontaine	1122	1075	1002	740	400	171	39	7	4749	14532	3434	22715
Dour	838	974	903	671	384	160	42	4	3519	11080	3138	17737
Frameries	1140	1153	1047	715	453	168	25	3	4131	13775	3564	21470
Hensies	303	273	242	188	105	31	10	3	1565	4389	852	6806
Honnelles	223	290	275	192	104	39	14	3	933	3170	917	5020
Jurbeke	299	358	294	231	140	57	9	2	1661	4900	1091	7652
Lens	187	163	155	132	62	24	4	2	775	2409	542	3726
Bergen	4062	4272	3777	2778	1669	699	190	33	19200	61799	13418	94417
Quaregnon	936	993	888	666	316	137	24	2	4045	13000	3026	20071
Quévy	350	350	297	233	124	52	16	3	1478	4838	1075	7391
Quiévrain	311	326	295	266	156	70	16	5	1372	4439	1134	6945
Saint-Ghislain	941	969	828	638	391	156	44	7	4307	14386	3033	21726
Arr. MOESKROEN	2900	3305	3288	2632	1542	640	150	18	15300	45799	11575	72674
Komen	666	815	831	606	355	150	27	8	3941	11351	2792	18084
Moeskroen	2234	2490	2457	2026	1187	490	123	10	11359	34448	8783	54590
Arr. ZINNIK	7171	8116	7281	5528	3209	1270	337	54	33682	107761	25795	167238
's Gravenbrakel	660	837	689	536	345	146	47	6	3268	10601	2606	16475
Ecaussinnes	438	528	493	362	200	69	22	2	1944	6119	1676	9739
Edingen	414	431	391	288	186	96	20	5	2108	6570	1417	10095
La Louvière	3342	3673	3239	2481	1448	555	148	18	15705	50059	11562	77326
Le Roeulx	351	329	323	267	146	50	12	4	1635	4988	1131	7754
Lessen	785	965	964	711	403	138	33	9	2822	10508	3223	16553
Opzullik	255	272	237	176	89	43	7	1	1194	3925	825	5944
Zinnik	926	1081	945	707	392	173	48	9	5006	14991	3355	23352
Arr. THUIN	6115	6303	5788	4338	2579	1037	269	40	29055	92033	20354	141442
Anderlues	537	527	490	362	194	76	19	2	2278	7752	1670	11700
Beaumont	281	232	245	167	114	47	21	2	1236	3848	828	5912
Binche	1474	1536	1352	977	602	230	55	7	6619	22273	4759	33651
Chimay	413	473	414	280	161	56	16	5	2132	5736	1405	9273
Erquelinnes	380	462	483	368	213	96	25	7	1971	6404	1654	10029
Estinnes	306	282	258	205	123	33	9	-	1446	4310	910	6666
Froidchapelle	118	126	119	89	68	24	5	1	532	1639	432	2603
Ham-sur-Heure-												
Nalinnes	497	464	395	309	188	73	26	4	2419	7723	1459	11601
Lobbes	202	208	239	180	118	44	14	3	1006	3244	806	5056
Merbes-le-Château	157	217	171	139	76	17	3	1	821	2430	624	3875
Momignies	226	242	202	149	96	37	11	-	1179	3273	737	5189
Morlanwelz	774	775	738	557	347	153	27	4	3594	11735	2601	17930
Sivry-Rance	218	188	178	142	68	38	8	1	838	2739	623	4200
Thuin	532	571	504	414	211	113	30	3	2984	8927	1846	13757
Arr. DOORNIK	6193	7009	6742	5147	3225	1385	373	61	28694	89130	23942	141766
Antoing	360	356	426	300	197	68	18	4	1629	4972	1369	7970
Brunehaut	323	386	362	310	197	69	17	2	1600	4879	1343	7822
Celles	261	282	247	219	143	55	31	3	1123	3408	980	5511
Estaimpuis	403	441	421	349	221	90	22	2	2020	6035	1546	9601
Leuze-en-Hainaut	643	672	564	442	306	137	38	5	2534	8165	2164	12863
Mont-de-l'Enclus	154	191	204	125	67	38	12	3	582	1901	640	3123
Pecq	253	252	227	175	100	43	10	1	1007	3206	808	5021
Péruwelz	675	830	770	607	380	159	44	8	3449	10417	2798	16664
Rumes	197	265	213	182	119	51	7	5	1101	3342	842	5285
Doornik	2924	3334	3308	2438	1495	675	174	28	13649	42805	11452	67906

TOTALE BEVOLKING

WOONPLAATS	LEEFTIJDGROEP											
	0-4 jaar	5-9 jaar	10-14 jaar	15-19 jaar	20-24 jaar	25-29 jaar	30-34 jaar	35-39 jaar	40-44 jaar	45-49 jaar	50-54 jaar	55-59 jaar
Prov. LUIK	58455	65379	70473	77040	78453	75498	74848	54229	56460	61183	66361	66270
Arr. HOEI	5202	5968	6216	6703	6684	6668	6828	4595	4813	5123	5792	5832
Amay	721	871	911	939	937	957	1036	628	716	761	831	870
Anthisnes	197	224	187	231	250	258	275	157	183	205	230	197
Burdinne	126	110	131	179	161	141	170	90	107	133	156	155
Clavier	236	280	285	294	256	252	231	176	220	190	216	202
Engis	333	425	454	414	407	476	484	334	331	338	378	387
Ferrières	197	196	211	250	251	249	200	164	181	160	214	196
Hamoir	192	197	231	234	218	241	236	168	161	202	192	195
Héron	206	243	247	257	258	265	270	167	198	194	201	241
Hoei	887	1015	1172	1314	1502	1262	1211	846	928	1052	1205	1226
Marchin	276	313	314	386	349	339	352	224	211	253	309	311
Modave	202	201	202	268	281	260	212	154	172	193	222	208
Nandrin	240	264	241	287	235	265	321	226	200	213	230	225
Ouffet	165	175	155	178	192	183	186	137	109	107	146	139
Tinlot	126	121	112	154	128	141	143	108	86	86	117	104
Verlaine	171	207	195	198	196	209	233	169	121	138	155	162
Villers-le-Bouillet	289	382	365	338	323	368	411	277	236	259	276	297
Wanze	638	744	803	782	740	802	857	570	653	639	714	717
Arr. LUIK	34416	38685	40906	44908	47578	46084	45768	32792	34417	37936	41568	41399
Ans	1547	1732	1794	1946	1958	2040	2046	1474	1552	1676	1850	1762
Awans	475	515	550	482	475	588	682	468	449	467	439	448
Aywaille	534	601	604	617	603	659	644	403	413	489	490	549
Bitsingen	461	586	581	597	614	631	597	498	422	428	548	478
Beyne-Heusay	740	850	866	865	862	864	950	703	693	725	746	750
Blégny	762	918	959	892	779	758	1028	696	680	681	593	562
Chaufontaine	991	1268	1453	1686	1418	1215	1437	1173	1317	1408	1463	1298
Comblain-au-Pont	287	372	360	373	397	341	389	274	282	287	325	310
Dalhem	364	437	418	416	416	413	454	323	295	277	312	286
Esneux	649	755	834	846	821	793	892	683	663	751	753	723
Flémalle	1407	1776	1924	2202	2170	2057	2039	1465	1663	1891	2165	2123
Fléron	982	1171	1216	1206	1160	1162	1277	953	1022	961	1015	939
Grâce-Hollogne	1382	1699	1614	1592	1579	1799	1824	1220	1188	1350	1477	1414
Herstal	2191	2441	2549	2900	3064	2867	2776	1972	2135	2544	2862	2858
Juprelle	476	583	539	447	456	526	675	458	396	407	413	334
Luik	11078	11541	12673	14907	18115	16930	15240	10784	11437	13018	14813	15466
Neupré	517	659	619	616	493	531	760	562	567	578	539	508
Oupeye	1560	1764	1746	1646	1560	1887	2091	1410	1307	1320	1416	1317
Saint-Nicolas	1615	1686	1772	2069	2102	1961	1832	1296	1517	1699	1880	1795
Seraing	3251	3904	4314	4827	5057	4551	4466	3368	3676	4224	4603	4708
Soumagne	823	942	914	942	858	969	1043	806	731	697	752	728
Sprimont	660	706	689	743	697	768	817	515	516	568	589	594
Trooz	479	556	575	613	598	567	612	378	449	436	527	508
Wezet	1185	1223	1343	1478	1326	1207	1197	910	1047	1054	998	941
Arr. VERVIERS	15366	16848	19345	20929	19831	18289	17450	13601	13999	14444	14897	14922
Amel	291	344	526	566	417	296	272	225	311	315	295	227
Aubel	237	268	300	298	301	248	258	206	169	187	163	190
Baelen	164	204	233	310	215	220	205	181	202	181	207	158
Büllingen	314	348	519	526	438	317	311	243	364	291	288	283
Burg-Reuland	190	289	354	388	300	262	212	183	229	236	236	217
Bütgenbach	293	327	469	539	472	321	326	279	333	353	322	261
Dison	925	1108	1178	1194	1128	1019	948	756	788	786	868	901
Eupen	843	884	1269	1399	1313	1177	1072	1154	1108	1133	1078	1124
Herve	1084	1286	1210	1211	1008	1156	1283	850	789	757	756	799
Jalhay	357	414	409	428	350	406	471	333	267	281	315	296

TOTALE BEVOLKING

WOONPLAATS	LEEFTIJDGROEP								LEEFTIJDKLASSE			ALGE- MEEN TOTAAL
	60-64 jaar	65-69 jaar	70-74 jaar	75-79 jaar	80-84 jaar	85-89 jaar	90-94 jaar	95 jaar en +	0-14 jaar	15-64 jaar	65 jaar en +	
Prov. LUIK	44768	47170	42653	32037	18561	7411	1890	274	194307	655110	149996	999413
Arr. HOEI	4000	4363	3900	2958	1743	644	169	20	17386	57038	13797	88221
Amay	506	593	570	457	285	104	28	4	2503	8181	2041	12725
Anthisnes	149	143	143	98	62	18	3	3	608	2135	470	3213
Burdinne	108	152	100	100	60	24	6	2	367	1400	444	2211
Clavier	156	183	141	125	85	20	5	2	801	2193	561	3555
Engis	255	271	238	173	97	28	7	-	1212	3804	814	5830
Ferrières	183	191	155	119	64	21	5	-	604	2048	555	3207
Hamoir	151	182	137	97	50	20	5	1	620	1998	492	3110
Héron	192	220	183	125	49	27	9	-	696	2243	613	3552
Hoei	810	898	782	600	394	174	49	4	3074	11356	2901	17331
Marchin	196	190	174	143	76	29	13	2	903	2930	627	4460
Modave	134	167	122	97	49	15	8	-	605	2104	458	3167
Nandrin	140	149	124	96	59	23	3	-	745	2342	454	3541
Ouffet	112	110	97	68	37	12	1	1	495	1489	326	2310
Tinlot	78	85	76	47	35	13	2	-	359	1145	258	1762
Verlaine	106	119	103	66	38	13	5	-	573	1687	344	2604
Villers-le-Bouillet	218	217	219	164	107	29	7	-	1036	3003	743	4782
Wanze	506	493	536	383	196	74	13	1	2185	6980	1696	10861
Arr. LUIK	27482	28352	25880	19644	11423	4535	1175	175	114007	399932	91184	605123
Ans	1128	1170	974	730	403	184	43	7	5073	17432	3511	26016
Awans	283	315	257	184	104	49	11	1	1540	4781	921	7242
Aywaille	416	396	329	252	131	54	10	-	1739	5283	1172	8194
Bitsingen	348	391	326	252	136	54	10	3	1628	5161	1172	7961
Beyne-Heusay	478	504	433	314	176	58	10	3	2456	7636	1498	11590
Blégny	394	372	306	210	174	70	18	1	2639	7063	1151	10853
Chaufontaine	847	861	729	517	335	137	51	4	3712	13262	2634	19608
Comblain-au-Pont	206	248	232	164	79	26	6	2	1019	3184	757	4960
Dalhem	220	188	167	108	62	18	8	1	1219	3412	552	5183
Esneux	523	624	522	414	216	76	20	1	2238	7448	1873	11559
Flémalle	1246	1297	1227	906	460	148	46	5	5107	19021	4089	28217
Fléron	641	642	546	402	208	78	15	6	3369	10336	1897	15602
Grâce-Hollogne	889	907	845	593	330	112	29	5	4695	14332	2821	21848
Herstal	1782	1746	1646	1237	680	281	51	10	7181	25760	5651	38592
Juprelle	247	266	241	151	99	40	11	2	1598	4359	810	6767
Luik	10564	11124	10364	8134	5131	2112	597	91	35292	141274	37553	214119
Neupré	307	221	237	161	95	33	4	2	1795	5461	753	8009
Oupeye	886	822	755	553	265	122	23	3	5070	14840	2543	22453
Saint-Nicolas	1098	1073	1013	757	393	162	33	2	5073	17249	3433	25755
Seraing	2993	3252	3115	2397	1273	455	95	14	11469	42473	10601	64543
Soumagne	586	511	404	308	160	53	17	5	2679	8112	1458	12249
Sprimont	416	462	374	286	161	67	29	3	2055	6223	1382	9660
Trooz	320	337	292	243	117	50	15	2	1610	5008	1056	7674
Wezet	664	623	546	371	235	96	23	2	3751	10822	1896	16469
Arr. VERVIERS	10320	11308	9997	7300	4181	1737	438	58	51559	158682	35019	245260
Amel	153	183	176	160	71	30	8	1	1161	3077	629	4867
Aubel	141	156	119	94	51	19	5	1	805	2161	445	3411
Baelen	132	92	105	75	28	18	4	-	601	2011	322	2934
Büllingen	180	208	209	170	74	29	11	1	1181	3241	702	5124
Burg-Reuland	113	193	167	126	51	23	3	-	833	2376	563	3772
Bütgenbach	160	176	165	115	52	25	5	1	1089	3366	539	4994
Dison	647	609	561	387	282	106	32	2	3211	9035	1979	14225
Eupen	704	858	756	594	261	92	25	3	2996	11262	2589	16847
Herve	585	508	403	300	179	89	21	2	3580	9194	1502	14276
Jalhay	197	220	187	145	79	32	8	-	1180	3344	671	5195

TOTALE BEVOLKING

WOONPLAATS	LEEFTIJDSGROEP											
	0-4 jaar	5-9 jaar	10-14 jaar	15-19 jaar	20-24 jaar	25-29 jaar	30-34 jaar	35-39 jaar	40-44 jaar	45-49 jaar	50-54 jaar	55-59 jaar
Kelmis	504	504	702	758	778	696	628	608	592	587	574	540
Lierneux	193	195	194	198	193	193	165	145	127	187	191	194
Limburg	343	375	382	418	430	384	407	284	267	307	322	352
Lontzen	320	291	327	334	335	356	351	258	236	245	250	212
Malmédy	538	659	820	890	813	710	657	547	615	651	649	638
Olne	242	271	236	240	200	212	319	194	169	174	173	163
Pepinster	573	743	688	709	620	671	760	511	464	504	540	534
Plombières	510	519	636	740	754	655	573	499	456	486	540	480
Raeren	527	480	622	683	710	748	649	543	563	486	447	457
Sankt Vith	515	551	740	845	810	661	525	395	480	521	558	545
Spa	529	573	658	792	802	728	636	474	530	539	597	595
Stavelot	362	447	430	496	437	431	462	306	349	299	330	378
Stoumont	153	175	221	176	178	159	156	93	97	108	146	165
Theux	637	712	708	730	693	722	729	513	494	554	481	491
Thimister-Clermont	333	321	314	325	308	349	332	186	209	169	195	173
Trois-Ponts	106	112	153	157	172	156	133	89	100	96	147	160
Verviers	3421	3527	3929	4359	4502	4014	3676	2793	2841	3177	3422	3625
Weismes	379	376	485	548	493	437	372	262	365	389	362	334
Welkenraedt	483	545	633	672	661	585	562	491	485	445	445	430
Arr. BORGWORM	3471	3878	4006	4500	4360	4457	4802	3241	3231	3680	4104	4117
Berloz	122	160	187	165	168	173	205	147	120	159	157	157
Braives	268	285	273	335	304	344	351	208	225	286	327	339
Crisnée	115	162	161	190	143	165	194	139	141	133	163	162
Donceel	141	149	137	182	178	153	182	120	128	124	125	153
Faimes	175	183	183	176	188	219	225	159	140	173	190	156
Fexhe-le-Haut-Clocher	139	155	143	183	206	202	184	127	128	170	192	193
Geer	147	155	181	190	167	204	167	129	108	133	138	160
Hannuit	621	758	765	829	778	793	877	608	619	665	742	761
Lijsem	151	160	152	178	190	200	207	128	137	151	174	187
Oerle	224	238	211	217	243	263	271	164	154	160	203	197
Remicourt	250	273	276	328	287	295	353	262	255	272	323	314
Saint-Georges-sur-Meuse	350	406	454	458	407	419	485	318	334	398	428	437
Borgworm	653	694	785	934	975	908	994	654	645	753	832	785
Wasseiges	115	100	98	135	126	119	107	78	97	103	110	116
LIMBURG	53646	52011	60425	69991	68719	61423	54690	43914	44990	43983	40686	35699
Arr. HASSELT	26478	25650	29475	33712	33746	30164	27163	21568	22158	21950	20396	18114
As	487	476	592	585	564	449	535	447	408	406	337	274
Beringen	2956	2730	2927	3213	3311	3017	2683	2113	2114	2041	1967	1669
Diepenbeek	1141	1233	1470	1551	1347	1271	1363	1062	1030	916	740	623
Genk	5242	5037	5776	6491	6317	5131	4237	3274	3799	3855	3567	3192
Gingelom	357	430	543	630	547	532	496	449	506	519	487	487
Halen	479	514	658	746	695	569	546	494	499	481	501	458
Ham	579	550	718	853	747	707	607	551	549	579	514	435
Hasselt	4490	4043	4736	5804	6437	5828	4971	3821	3921	4032	3836	3573
Herk-de-Stad	683	757	774	943	924	851	769	660	619	597	568	518
Heusden-Zolder	2503	2278	2491	2743	2640	2369	2177	1646	1732	1732	1484	1225
Leopoldsborg	988	826	996	1288	1445	1190	944	806	815	973	906	685
Lummen	758	815	940	1214	1178	981	913	678	792	723	688	609
Nieuwerkerken	386	429	472	512	457	497	505	382	356	341	352	329
Opglabbeek	630	622	697	783	672	635	726	475	520	410	284	279
Sint-Truiden	2156	2262	2648	3022	3168	3041	2780	2344	2208	2311	2274	2176
Tessenderlo	950	1030	1231	1313	1250	1230	1060	946	928	801	761	677
Zonhoven	1251	1174	1364	1539	1572	1389	1369	1053	1009	944	870	688
Zutendaal	442	444	442	482	475	477	482	367	353	289	260	217

TOTALE BEVOLKING

WOONPLAATS	LEEFTIJDGROEP								LEEFTIJDKLASSE			ALGE- MEEN TOTAAL
	60-64 jaar	65-69 jaar	70-74 jaar	75-79 jaar	80-84 jaar	85-89 jaar	90-94 jaar	95 jaar en +	0-14 jaar	15-64 jaar	65 jaar en +	
Kelmis	309	376	286	185	79	41	5	-	1710	6070	972	8752
Lierneux	156	174	136	101	61	20	7	-	582	1749	499	2830
Limburg	263	271	237	164	96	38	9	1	1100	3434	816	5350
Lontzen	122	138	111	103	60	21	7	1	938	2699	441	4078
Malmédy	408	463	454	286	156	65	15	2	2017	6578	1441	10036
Olné	112	117	72	68	32	6	2	-	749	1956	297	3002
Pepinster	418	394	345	261	167	90	22	6	2004	5731	1285	9020
Plombières	354	359	295	212	137	44	11	2	1665	5537	1060	8262
Raeren	263	274	264	187	95	36	12	-	1629	5549	868	8046
Sankt Vith	245	336	292	220	147	37	10	1	1806	5585	1043	8434
Spa	454	568	465	328	219	104	24	4	1760	6147	1712	9619
Stavelot	264	318	250	172	129	40	13	2	1239	3752	924	5915
Stoumont	120	143	129	95	46	28	5	-	549	1398	446	2393
Theux	403	417	358	289	145	68	19	4	2057	5810	1300	9167
Tnimister-Clermont	125	152	84	82	42	33	7	2	968	2371	402	3741
Trois-Ponts	112	114	96	69	52	24	5	1	371	1322	361	2054
Verviers	2643	2877	2741	1959	1218	507	125	15	10877	35052	9442	55371
Weismes	174	245	239	142	72	25	10	4	1240	3736	737	5713
Welkenraedt	363	369	295	211	100	47	8	2	1661	5139	1032	7832
Arr. BORGWORM	2966	3147	2876	2135	1214	495	108	21	11355	39458	9996	60809
Berloz	132	145	121	68	39	18	2	1	469	1583	394	2446
Braives	267	313	294	205	128	64	9	2	826	2986	1015	4827
Crisnée	94	95	87	58	37	16	7	-	438	1524	300	2262
Donceel	99	126	87	90	36	16	3	-	427	1444	358	2229
Faimés	138	155	155	83	65	16	5	2	541	1764	481	2786
Fexhe-le-Haut-Clocher	116	122	116	99	47	14	4	-	437	1701	402	2540
Geer	124	97	97	82	35	15	2	1	483	1520	329	2332
Hannuit	617	657	598	438	261	109	28	3	2144	7289	2094	11527
Lijsem	141	138	111	99	59	28	6	2	463	1693	443	2599
Oerle	127	160	108	98	57	17	4	1	673	1999	445	3117
Remicourt	180	228	215	161	69	34	8	2	799	2869	717	4385
Saint-Georges- sur-Meuse	281	262	287	198	108	45	10	2	1210	3965	912	6087
Borgworm	536	549	498	389	219	84	17	3	2132	8016	1759	11907
Wasseiges	114	100	102	67	54	19	3	2	313	1105	347	1765
LIMBURG	22680	23089	18368	12403	6651	2688	712	120	166082	486775	64031	716888
Arr. HASSELT	11366	11072	8868	5889	3220	1341	318	59	81603	240337	30767	352707
As	186	180	134	97	45	13	3	-	1555	4191	472	6218
Beringen	1037	960	709	474	224	81	23	5	8613	23165	2476	34254
Diepenbeek	359	341	315	222	123	58	12	3	3844	10262	1074	15180
Genk	1819	1518	1025	656	351	172	39	4	16055	41682	3765	61502
Gingelom	361	381	354	252	131	45	14	1	1330	5014	1178	7522
Halen	289	308	277	190	112	44	4	1	1651	5278	936	7865
Ham	244	266	234	162	66	35	5	1	1847	5786	769	8402
Hasselt	2306	2398	1921	1330	747	332	69	18	13269	44529	6815	64613
Herk-de-Stad	338	345	271	207	110	50	14	4	2214	6787	1001	10002
Heusden-Zolder	669	613	510	286	169	62	12	1	7272	18417	1653	27342
Leopoldsbuurg	433	477	380	256	125	45	15	4	2810	9485	1302	13597
Lummen	380	387	294	218	152	51	18	4	2513	8156	1124	11793
Nieuwerkerken	224	184	154	94	69	41	8	-	1287	3955	550	5792
Opglabbeek	164	125	145	75	35	15	1	-	1949	4948	396	7293
Sint-Truiden	1523	1544	1340	856	486	181	50	4	7066	24847	4461	36374
Tessenderlo	444	437	325	221	124	56	12	4	3211	9410	1179	13800
Zonhoven	459	487	379	230	119	47	18	4	3789	10892	1284	15965
Zutendaal	131	121	101	63	32	13	1	1	1328	3533	332	5193

TOTALE BEVOLKING

WOONPLAATS	LEEFTIJDGROEP											
	0-4 jaar	5-9 jaar	10-14 jaar	15-19 jaar	20-24 jaar	25-29 jaar	30-34 jaar	35-39 jaar	40-44 jaar	45-49 jaar	50-54 jaar	55-59 jaar
Arr. MAASEIK	15022	13946	16662	19863	18903	16441	14154	11584	11975	11310	10033	8195
Bocholt	790	724	869	1075	1042	836	795	645	613	623	563	415
Bree	951	918	1143	1461	1336	1183	882	759	849	801	755	659
Dilsen	1251	1193	1370	1540	1517	1456	1221	1004	989	910	865	730
Hamont-Achel	835	806	1032	1230	1176	987	857	719	756	710	685	603
Hechtel-Eksel	698	588	737	1017	959	719	697	624	568	623	509	416
Houthalen-Hechteren	2356	2058	2305	2552	2659	2299	1953	1555	1590	1457	1268	1036
Kinrooi	760	738	955	1158	1045	970	805	599	574	561	493	425
Lommel	1995	2013	2336	2516	2371	2123	2046	1652	1694	1593	1352	1139
Maaseik	1513	1410	1731	2213	2106	1729	1411	1199	1358	1216	1104	864
Meeuwen-Gruitrode	920	840	1007	1268	1104	959	816	634	683	578	526	432
Neerpelt	1075	918	1040	1280	1249	1214	988	758	761	769	678	530
Overpelt	815	818	1039	1215	1107	888	792	709	772	744	667	489
Peer	1063	922	1098	1338	1232	1078	891	727	768	725	568	457
Arr. TONGEREN	12146	12415	14288	16416	16070	14818	13373	10762	10857	10723	10257	9390
Alken	646	731	914	932	832	731	805	651	668	572	484	415
Bilzen	1890	1833	2118	2419	2409	2209	1987	1559	1606	1569	1437	1181
Borgloon	609	669	777	861	779	771	751	652	578	599	643	610
Heers	360	394	490	594	576	540	466	367	385	429	433	466
Herstappe	7	4	8	9	10	11	4	8	2	1	11	10
Hoeselt	624	654	722	810	742	744	661	569	519	473	436	449
Kortesseem	578	503	535	599	631	684	592	390	390	408	328	325
Lanaken	1280	1392	1651	1913	1885	1818	1543	1222	1292	1265	1220	1149
Maasmechelen	2757	2651	2984	3427	3348	2928	2470	1979	2063	1997	1907	1648
Riemst	964	1034	1167	1427	1327	1157	1153	923	1010	933	835	741
Tongeren	1792	1913	2149	2508	2578	2410	2173	1835	1739	1852	1895	1768
Voeren	218	234	320	414	409	335	272	191	236	279	308	263
Weilen	421	403	453	503	544	480	496	416	369	346	320	365
LUXEMBURG	14873	15919	16961	19170	18254	16373	15623	10648	11596	12656	13707	13384
Arr. AARLEN	2968	3146	3514	4026	3979	3619	3638	2582	2801	2979	3095	2851
Aarlen	1398	1498	1663	1829	1949	1771	1738	1231	1309	1419	1407	1354
Attert	215	212	189	234	202	267	261	141	124	149	178	166
Aubange	850	928	1115	1359	1214	1005	1056	801	924	957	1081	914
Martelange	82	93	92	126	130	89	103	76	77	92	92	93
Messancy	423	415	455	478	484	487	480	333	367	362	337	324
Arr. BASTENAKEN	2500	2705	2880	3339	2988	2619	2387	1611	1792	1971	2187	2150
Bastenaken	900	941	944	1067	1028	915	826	537	573	600	628	607
Bertogne	192	184	203	226	183	145	144	111	124	135	140	144
Fauvillers	89	108	123	165	153	102	96	52	69	100	99	85
Gouvy	286	344	333	391	320	309	277	177	196	241	256	287
Houffalize	239	269	300	361	320	273	232	173	209	193	302	278
Sainte-Ode	123	130	166	193	163	140	123	102	101	101	111	107
Vaux-sur-Sûre	251	261	316	352	279	284	205	177	169	194	236	243
Vielsalm	420	468	495	584	542	451	484	282	351	407	415	399
Arr. MARCHE-EN-FAMENNE	2916	3114	3316	3643	3667	3137	2940	2092	2109	2323	2572	2601
Durbuy	479	510	597	630	634	537	523	358	369	447	493	470
Erezée	134	146	153	195	193	122	136	95	90	125	134	151
Hotton	327	322	297	313	337	334	305	186	186	198	201	220
La Roche-en-Ardenne	211	243	316	326	295	256	233	194	198	230	278	277
Manhay	155	143	200	243	242	154	115	101	122	170	168	177
Marche-en-Famenne	1065	1144	1118	1248	1318	1162	1050	761	715	722	796	762
Nassogne	272	305	337	374	338	304	320	209	238	209	242	248
Rendeux	102	132	145	165	146	100	100	80	93	107	139	148
Tenneville	171	169	153	149	164	168	158	108	98	115	121	148

TOTALE BEVOLKING

WOONPLAATS	LEEFTIJDGROEP								LEEFTIJDKLASSE			ALGE- MEEN TOTAAL
	60-64 jaar	65-69 jaar	70-74 jaar	75-79 jaar	80-84 jaar	85-89 jaar	90-94 jaar	95 jaar en +	0-14 jaar	15-64 jaar	65 jaar en +	
Arr. MAASEIK	5136	5447	4184	2729	1433	563	170	21	45630	127594	14547	187771
Bocholt	255	331	249	173	92	35	17	-	2383	6862	897	10142
Bree	408	510	358	214	93	51	13	1	3012	9093	1240	13345
Dilsen	481	533	411	266	123	39	10	1	3814	10713	1383	15910
Hamont-Achel	395	385	331	239	132	46	13	2	2673	8118	1148	11939
Hechtel-Eksel	298	271	201	145	76	30	4	1	2023	6430	728	9181
Houthalen-Helchteren	583	529	318	211	124	54	13	2	6719	16952	1251	24922
Kinrooi	293	281	226	131	86	28	9	1	2453	6923	762	10138
Lommel	667	748	562	351	164	66	20	4	6344	17153	1915	25412
Maaseik	543	636	459	279	181	83	19	2	4654	13743	1659	20056
Meeuwen-Gruitrode	241	227	162	120	65	18	14	1	2767	7241	607	10615
Neerpelt	367	398	352	231	113	45	10	3	3033	8594	1152	12779
Overpelt	296	311	276	165	83	29	16	2	2672	7679	882	11233
Peer	309	287	279	204	101	39	12	1	3083	8093	923	12099
Arr. TONGEREN	6178	6570	5316	3785	1998	784	224	40	38849	118844	18717	176410
Alken	302	309	221	196	99	34	19	2	2291	6392	880	9563
Bilzen	810	896	762	554	283	127	30	4	5841	17186	2656	25683
Borgloon	458	451	342	291	142	59	21	5	2055	6702	1311	10068
Heers	315	315	264	192	128	42	17	4	1244	4571	962	6777
Herstappe	3	2	3	4	2	2	1	-	19	69	14	102
Hoeseelt	285	278	250	165	75	33	6	2	2000	5688	809	8497
Kortessem	223	280	213	125	94	19	11	1	1616	4570	743	6929
Lanaken	645	727	547	409	183	103	23	5	4323	13952	1997	20272
Maasmechelen	955	971	728	467	231	75	29	3	8392	22722	2504	33618
Riemst	571	620	547	347	194	86	15	5	3165	10077	1814	15056
Tongeren	1215	1333	1080	752	419	158	30	4	5854	19973	3776	29603
Voeren	156	152	170	128	71	25	12	1	772	2863	559	4194
Wellen	240	236	189	155	77	21	10	4	1277	4079	692	6048
LUXEMBURG	9686	10854	9348	6951	3829	1555	467	72	47753	141097	33076	221926
Arr. AARLEN	1861	2086	1768	1326	712	273	74	13	9628	31431	6252	47311
Aarlen	862	907	789	616	363	130	39	7	4559	14869	2851	22279
Attert	125	161	137	104	50	33	7	-	616	1847	492	2955
Aubange	585	651	555	405	201	74	17	4	2893	9896	1907	14696
Martelange	82	104	73	50	25	9	2	1	267	960	264	1491
Messancy	207	263	214	151	73	27	9	1	1293	3859	738	5890
Arr. BASTENAKEN	1636	1828	1629	1129	560	226	56	6	8085	22680	5434	36199
Bastenaken	435	472	413	294	136	57	13	-	2785	7216	1385	11386
Bertogne	130	127	115	66	34	17	1	-	579	1482	360	2421
Fauvillers	74	87	79	47	26	12	3	2	320	995	256	1571
Gouvy	218	239	229	163	76	28	9	2	963	2672	746	4381
Houffalize	208	243	217	147	79	33	11	1	808	2549	731	4088
Sainte-Ode	111	99	81	62	25	18	4	-	419	1252	289	1960
Vaux-sur-Sûre	152	176	167	119	52	20	8	-	828	2291	542	3661
Vielsalm	308	385	328	231	132	41	7	1	1383	4223	1125	6731
Arr. MARCHE-EN-FAMENNE	1997	2135	1738	1249	784	278	74	12	9346	27081	6270	42697
Durbuy	398	443	366	239	155	56	22	3	1586	4859	1284	7729
Erezée	106	128	92	59	43	16	2	2	433	1347	342	2122
Hotton	166	170	144	100	56	18	8	2	946	2446	498	3890
La Roche-en-Ardenne	241	224	209	144	88	37	7	2	770	2528	711	4009
Manhay	128	146	113	94	54	17	4	-	498	1620	428	2546
Marche-en-Famenne	575	558	441	338	226	87	27	2	3327	9109	1679	14115
Nassogne	177	247	195	112	70	25	3	1	914	2659	653	4226
Rendeux	102	122	92	91	60	15	1	-	379	1180	381	1940
Tenneville	104	97	86	72	32	7	-	-	493	1333	294	2120

TOTALE BEVOLKING

WOONPLAATS	LEEFTIJDGROEP											
	0-4 jaar	5-9 jaar	10-14 jaar	15-19 jaar	20-24 jaar	25-29 jaar	30-34 jaar	35-39 jaar	40-44 jaar	45-49 jaar	50-54 jaar	55-59 jaar
Arr. NEUFCHATEAU	3518	3845	3953	4405	4077	3734	3521	2462	2597	2807	3126	3132
Bertrix	519	538	511	630	613	526	540	339	365	355	436	426
Bouillon	315	344	347	455	441	398	369	232	263	319	362	392
Daverdisse	91	101	102	112	105	87	86	63	72	94	94	84
Herbeumont	62	72	104	92	91	79	84	60	55	75	89	95
Léglise	210	215	258	304	263	248	202	133	166	168	218	220
Libin	235	312	309	347	320	287	252	180	201	200	256	251
Libramont-Chevigny	627	710	683	650	629	638	564	449	410	426	422	427
Neufchâteau	424	460	497	506	483	445	381	286	306	343	361	343
Paliseul	346	339	372	463	361	341	324	231	239	272	291	301
Saint-Hubert	354	421	427	469	431	370	404	276	286	334	336	317
Tellin	150	117	145	155	136	141	123	92	108	97	102	122
Wellin	185	216	198	222	204	174	192	121	126	124	159	154
Arr. VIRTON	2971	3109	3298	3757	3543	3264	3137	1901	2297	2576	2727	2650
Chiny	274	281	331	423	383	317	305	174	218	287	346	325
Etalle	265	260	277	326	274	280	276	164	205	220	184	192
Florenville	314	349	406	434	440	380	352	229	294	311	343	362
Habay	419	433	391	518	465	440	418	237	310	344	343	332
Meix-devant-Virton	155	199	218	223	185	182	161	114	135	147	166	150
Musson	232	291	308	334	297	291	308	179	213	231	237	217
Rouvroy	143	156	141	154	149	143	143	71	89	86	98	96
Saint-Léger	221	198	189	226	235	236	191	108	117	169	163	152
Tintigny	217	226	269	271	271	232	211	120	165	184	225	228
Virton	731	716	768	848	844	763	772	505	551	597	622	596
Prov. NAMEN	26665	28922	30528	33601	32312	31036	31456	20855	21753	23152	25487	25780
Arr. DINANT	5851	6285	6786	7602	7092	6501	6261	4236	4631	4984	5478	5738
Anhée	411	454	461	522	478	497	469	310	322	375	385	419
Beauraing	514	584	638	655	595	500	537	365	419	444	426	529
Bièvre	202	229	220	268	222	206	205	122	156	142	176	211
Ciney	899	965	1025	1183	1162	1056	1007	620	715	786	858	777
Dinant	845	802	894	1039	1024	928	803	620	641	687	761	727
Gedinne	228	300	334	377	332	238	268	172	219	248	281	290
Hamois	427	437	419	425	409	460	424	245	270	290	327	327
Hastière	219	223	281	294	297	229	275	180	198	218	256	299
Havelange	285	259	279	342	314	300	269	185	208	217	260	278
Houyet	236	255	284	327	273	276	254	183	161	198	256	294
Onhaye	152	194	210	245	203	193	162	139	149	145	156	155
Rochefort	738	790	854	962	863	810	806	538	578	610	600	659
Somme-Leuze	143	167	209	209	198	171	163	110	136	125	187	165
Vresse-sur-Semois	106	147	175	226	223	148	125	132	115	167	155	203
Yvoir	446	479	503	528	499	489	494	315	344	332	394	405
Arr. NAMEN	17162	18420	19237	20991	20718	20409	20708	13662	14116	14833	16376	16438
Andenne	1369	1593	1779	1826	1720	1700	1628	1168	1170	1329	1372	1474
Assesse	447	455	438	438	357	440	492	296	257	266	276	292
Eghezée	724	700	781	836	756	835	891	569	583	622	643	660
Fernelmont	361	341	371	395	378	384	420	247	257	288	346	358
Floreffe	424	479	472	451	428	511	514	342	307	338	370	397
Fosses-la-Ville	449	555	635	634	581	563	643	438	433	455	508	473
Gemblooux	1130	1203	1208	1401	1374	1396	1466	975	1005	1020	1098	1116
Gesves	334	304	281	373	310	341	359	180	217	238	256	257
Jemeppe-sur-Sambre	1035	1354	1394	1460	1213	1306	1413	930	975	1018	1065	1035
La Bruyère	519	498	471	519	496	526	590	343	363	361	367	352
Mettet	647	766	814	848	786	711	778	504	494	556	654	616
Namen	6749	6902	7218	8096	8705	8165	7894	5285	5576	5679	6431	6509
Ohey	220	241	217	273	256	262	256	171	143	191	230	247
Profondeville	638	625	660	672	688	689	716	470	474	486	449	492

TOTALE BEVOLKING

WOONPLAATS	LEEFTIJDSGROEP								LEEFTIJDKLASSE			ALGE- MEEN TOTAAL
	60-64 jaar	65-69 jaar	70-74 jaar	75-79 jaar	80-84 jaar	85-89 jaar	90-94 jaar	95 jaar en +	0-14 jaar	15-64 jaar	65 jaar en +	
Arr. NEUFCHATEAU	2345	2615	2251	1707	870	388	119	16	11316	32206	7966	51488
Bertrix	335	370	278	251	138	56	17	1	1568	4565	1111	7244
Bouillon	270	317	279	181	102	61	13	4	1006	3501	957	5464
Daverdisse	66	79	69	55	38	20	5	-	294	863	266	1423
Herbeumont	88	97	86	68	40	17	7	1	238	808	316	1362
Léglise	169	196	173	129	46	23	5	2	683	2091	574	3348
Libin	157	187	172	106	63	26	11	1	856	2451	566	3873
Libramont-Chevigny	300	292	274	201	100	39	16	2	2020	4915	924	7859
Neufchâteau	273	274	267	219	105	48	14	4	1381	3727	931	6039
Paliseul	209	274	213	166	74	34	7	-	1057	3032	768	4857
Saint-Hubert	265	290	232	194	81	36	11	1	1202	3488	845	5535
Tellin	92	105	92	64	32	10	3	-	412	1168	306	1886
Wellin	121	134	116	73	51	18	10	-	599	1597	402	2598
Arr. VIRTON	1847	2190	1962	1540	903	390	144	25	9378	27699	7154	44231
Chiny	211	268	228	152	87	34	17	5	886	2989	791	4666
Etalle	142	172	152	121	70	30	6	2	802	2263	553	3618
Florenville	300	354	318	219	116	61	21	2	1069	3445	1091	5605
Habay	241	276	254	179	84	41	9	-	1243	3648	843	5734
Meix-devant-Virton	98	125	121	83	46	27	11	-	572	1561	413	2546
Musson	148	155	125	100	70	22	5	1	831	2455	478	3764
Rouvroy	68	75	69	66	47	25	7	3	440	1097	292	1829
Saint-Léger	93	110	111	97	51	21	7	3	608	1690	400	2698
Tintigny	124	165	141	103	85	35	7	2	712	2031	538	3281
Virton	422	490	443	420	247	94	54	7	2215	6520	1755	10490
Prov. NAMEN	17424	18687	16277	12299	7103	3069	856	138	86115	262856	58429	407400
Arr. DINANT	4101	4434	3664	2804	1583	673	188	32	18922	56624	13378	88924
Anhée	316	365	277	193	101	49	14	5	1326	4093	1004	6423
Beauraing	343	374	312	222	119	54	11	-	1736	4813	1092	7641
Bièvre	164	154	131	100	73	26	7	1	651	1872	492	3015
Ciney	524	549	456	405	221	92	25	5	2889	8688	1753	13330
Dinant	521	545	482	379	270	106	28	3	2541	7751	1813	12105
Gedinne	212	224	184	153	68	29	7	2	862	2637	667	4166
Hamois	214	211	161	133	72	25	10	-	1283	3391	612	5286
Hastière	185	230	220	155	86	40	13	3	723	2431	747	3901
Havelange	219	205	166	129	70	31	13	1	823	2592	615	4030
Houyet	227	233	204	123	92	43	9	3	775	2449	707	3931
Onhaye	131	142	114	86	37	18	5	-	556	1678	402	2636
Rochefort	478	521	420	293	157	61	21	5	2382	6904	1478	10764
Somme-Leuze	147	150	109	67	33	20	8	1	519	1611	388	2518
Vresse-sur-Semois	132	171	170	136	89	27	4	-	428	1626	597	2651
Yvoir	288	360	258	230	95	52	13	3	1428	4088	1011	6527
Arr. NAMEN	10820	11697	10423	7866	4563	1974	559	82	54819	159071	37164	261054
Andenne	953	1023	913	681	399	201	37	6	4741	14340	3260	22341
Assesse	182	190	155	121	74	31	6	3	1340	3296	580	5216
Eghezée	471	545	460	318	183	79	22	5	2205	6866	1612	10683
Fernelmont	265	267	218	152	104	49	15	1	1073	3338	806	5217
Floreffe	228	273	223	165	108	43	11	3	1375	3886	826	6087
Fosses-la-Ville	314	354	286	206	90	44	15	2	1639	5042	997	7678
Gembloux	731	806	730	509	295	127	42	4	3541	11582	2513	17636
Gesves	220	218	195	148	87	44	15	1	919	2751	708	4378
Jemeppe-sur-Sambre	633	717	677	492	266	106	28	3	3783	11048	2289	17120
La Bruyère	216	270	230	185	108	44	8	1	1488	4133	846	6467
Mettet	429	447	388	264	178	60	14	4	2227	6376	1355	9958
Namen	4257	4555	4057	3235	1881	832	255	40	20869	66597	14855	102321
Ohey	145	170	149	86	74	23	6	-	678	2174	508	3360
Profondeville	339	426	377	273	149	76	21	4	1923	5475	1326	8724

TOTALE BEVOLKING

WOONPLAATS	LEEFTIJDSGROEP											
	0-4 jaar	5-9 jaar	10-14 jaar	15-19 jaar	20-24 jaar	25-29 jaar	30-34 jaar	35-39 jaar	40-44 jaar	45-49 jaar	50-54 jaar	55-59 jaar
Sambreville	1676	1932	2068	2294	2255	2055	2109	1384	1525	1615	1910	1760
Sombrefe	440	472	430	475	415	525	539	360	337	371	401	400
Arr. PHILIPPEVILLE	3652	4217	4505	5008	4502	4126	4487	2957	3006	3335	3633	3604
Cerfontaine	219	268	262	357	343	276	245	160	187	223	289	260
Couvin	818	974	1050	1199	1001	877	917	654	692	733	798	766
Doische	139	191	223	242	200	146	166	136	149	127	168	179
Florennes	751	797	844	925	867	836	825	566	566	604	639	671
Philippeville	396	525	576	641	603	490	507	348	390	441	461	398
Viroinval	326	359	415	455	437	352	385	240	260	347	357	388
Walcourt	1003	1103	1135	1189	1051	1149	1442	853	762	860	921	942
OOST-VLAANDEREN	82362	86778	98798	107675	104374	97826	96115	80345	79925	84638	80708	78655
Arr. AALST	15547	16705	19516	22119	21802	19677	18569	15382	15673	17401	16582	15905
Aalst	4288	4479	5674	6767	6868	5912	5274	4630	4842	5473	5133	4944
Denderleeuw	1114	1110	1249	1346	1392	1509	1295	1007	944	1024	1005	981
Erpe-Mere	1247	1282	1396	1639	1661	1398	1347	1091	1114	1241	1183	1056
Geraardsbergen	1690	1836	2176	2392	2282	2209	2146	1744	1757	1960	2048	2006
Haaltert	993	1127	1337	1592	1468	1219	1120	948	962	1182	1057	980
Herzele	979	1148	1256	1422	1211	1172	1137	920	923	1080	931	892
Lede	1122	1205	1311	1348	1402	1308	1304	1034	1023	1080	1053	1033
Ninove	2063	2227	2532	2737	2757	2524	2504	2030	2051	2119	2034	1961
Sint-Lievens-Houtem	528	668	760	830	686	551	653	527	535	633	513	536
Zottegem	1523	1623	1825	2046	2075	1875	1789	1451	1522	1609	1625	1516
Arr. DENDERMONDE	11471	12361	13865	15201	14276	13560	13293	10873	10980	11412	10682	10582
Berlare	828	875	978	1069	1003	901	843	704	738	776	769	710
Buggenhout	797	891	984	1119	1039	987	1075	822	812	815	813	711
Dendermonde	2421	2640	3102	3375	3387	3184	3039	2459	2384	2612	2511	2602
Hamme	1574	1691	1766	1889	1667	1660	1706	1423	1362	1482	1263	1321
Laarne	762	834	819	926	881	819	860	723	699	671	680	677
Lebbeke	1034	1039	1356	1498	1404	1292	1276	1036	1109	1164	1035	1103
Waasmunster	598	630	679	657	560	587	708	538	523	509	497	486
Wetteren	1406	1479	1739	2031	1952	1724	1589	1360	1488	1548	1408	1362
Wichelen	628	731	792	904	856	850	790	657	663	689	662	597
Zele	1423	1551	1650	1733	1527	1556	1407	1151	1202	1146	1044	1013
Arr. EEKLO	4849	5323	6055	6463	6099	5645	5537	4799	4713	5084	4821	4528
Assenede	825	909	980	1041	924	945	913	810	735	829	749	762
Eeklo	1185	1281	1476	1571	1558	1381	1360	1216	1185	1274	1166	1120
Kaprijke	409	443	440	496	434	388	443	343	317	397	329	322
Maldegem	1415	1459	1646	1791	1778	1617	1422	1274	1285	1314	1323	1171
Sint-Laureins	373	427	437	532	498	448	396	326	365	382	424	413
Zelzate	642	804	1076	1032	907	866	1003	830	826	888	830	740
Arr. GENT	29613	30613	35008	37971	37445	35840	35134	29516	29448	30671	29420	28950
Aalter	1159	1224	1271	1261	1207	1119	1185	996	965	942	852	796
Deinze	1681	1643	1881	1900	1985	1857	1845	1560	1574	1551	1437	1411
De Pinte	675	677	738	747	570	656	743	655	641	574	545	416
Destelbergen	941	1038	1244	1386	1107	1001	1179	1093	1065	1088	1057	901
Evergem	1879	2080	2360	2499	2235	2046	2173	1763	1942	1927	1760	1469
Gavere	654	711	842	820	729	757	798	633	641	661	595	547
Gent	13258	13101	15385	17575	19221	18424	16373	13714	13801	14893	14815	15628
Knesselare	580	569	623	636	600	564	554	483	451	463	421	476
Lochristi	1168	1316	1315	1307	1200	1184	1380	1035	944	974	888	785
Lovendegem	557	640	739	624	497	594	809	716	581	565	449	365
Melle	619	663	782	790	735	687	710	593	615	651	620	621
Merebeke	1257	1336	1517	1621	1416	1343	1566	1272	1237	1284	1219	1170
Moerbeke	369	370	371	439	412	390	411	315	309	329	309	367

TOTALE BEVOLKING

WOONPLAATS	LEEFTIJDGROEP								LEEFTIJDKLASSE			ALGE- MEEN TOTAAL
	60-64 jaar	65-69 jaar	70-74 jaar	75-79 jaar	80-84 jaar	85-89 jaar	90-94 jaar	95 jaar en +	0-14 jaar	15-64 jaar	65 jaar en +	
Sambreville	1163	1134	1086	816	459	173	50	3	5676	18070	3721	27467
Sombrefe	274	302	279	215	108	42	14	2	1342	4097	962	6401
Arr. PHILIPPEVILLE	2503	2556	2190	1629	957	422	109	24	12374	37161	7887	57422
Cerfontaine	207	199	176	147	66	33	7	-	749	2547	628	3924
Couvin	580	584	537	369	235	88	29	8	2842	8217	1850	12909
Doische	137	148	136	105	58	25	6	-	553	1650	478	2681
Florennes	409	420	326	235	162	68	20	6	2392	6908	1237	10537
Philippeville	274	311	220	176	101	46	11	1	1497	4553	866	6916
Viroinval	278	326	261	215	117	55	12	4	1100	3499	990	5589
Walcourt	618	568	534	382	218	107	24	5	3241	9787	1838	14866
OOST-VLAANDEREN	53842	62706	56621	42715	24317	9831	2563	398	267938	864103	199151	1331192
Arr. AALST	10417	12045	10507	8013	4418	1711	422	58	51768	173527	37174	262469
Aalst	3238	3696	3345	2473	1300	459	125	18	14441	53081	11416	78938
Denderleeuw	599	683	551	403	187	74	20	4	3473	11102	1922	16497
Erpe-Mere	686	814	691	584	326	141	28	5	3925	12416	2589	18930
Geraardsbergen	1324	1507	1335	1052	664	267	58	8	5702	19868	4891	30461
Haaltert	579	738	611	447	279	105	37	6	3457	11107	2223	16787
Herzele	595	679	661	466	229	104	18	3	3383	10283	2160	15826
Lede	652	795	674	492	272	114	26	1	3638	11237	2374	17249
Ninove	1310	1510	1271	984	529	204	41	5	6822	22027	4544	33393
Sint-Lievens-Houtem	410	479	393	306	186	57	25	3	1956	5874	1449	9279
Zottegem	1024	1144	975	806	446	186	44	5	4971	16532	3606	25109
Arr. DENDERMONDE	7077	8284	7147	5216	2877	1134	284	42	37697	117936	24984	180617
Berlare	466	571	455	357	184	64	23	2	2681	7979	1656	12316
Buggenhout	481	568	492	361	185	78	12	2	2672	8674	1698	13044
Dendermonde	1733	2016	1770	1288	790	310	84	8	8163	27286	6266	41715
Hamme	927	1017	902	629	331	140	33	7	5031	14700	3059	22790
Laarne	380	487	422	322	156	64	14	2	2415	7316	1467	11198
Lebbeke	725	835	659	505	278	101	20	4	3429	11642	2402	17473
Waasmunster	331	383	327	200	104	45	12	4	1907	5396	1075	8378
Wetteren	904	1107	992	744	432	163	28	4	4624	15366	3470	23460
Wichelen	399	448	388	296	162	68	26	6	2151	7067	1394	10612
Zele	731	852	740	514	255	101	32	3	4624	12510	2497	19631
Arr. EEKLO	3189	3844	3633	2875	1589	658	194	26	16227	50878	12819	79924
Assenede	520	710	706	519	306	128	39	3	2714	8228	2411	13353
Eeklo	762	895	915	692	382	170	40	8	3942	12593	3102	19637
Kaprijke	231	344	262	239	120	54	20	2	1292	3700	1041	6033
Maldegem	842	950	822	658	379	145	48	8	4520	13817	3010	21347
Sint-Laureins	307	382	352	290	157	82	26	3	1237	4091	1292	6620
Zelzate	527	563	576	477	245	79	21	2	2522	8449	1963	12934
Arr. GENT	19890	23146	21421	16437	9740	4050	1075	177	95234	314285	76046	485565
Aalter	525	611	552	462	271	117	36	3	3654	9848	2052	15554
Deinze	957	1132	1052	726	433	185	52	9	5205	16077	3589	24871
De Pinte	256	270	242	177	101	45	6	5	2090	5803	846	8739
Destelbergen	585	657	587	467	238	81	25	1	3223	10462	2056	15741
Evergem	1003	1170	1032	833	537	203	57	6	6319	18817	3838	28974
Gavere	393	470	408	301	148	77	18	2	2207	6574	1424	10205
Gent	11107	12697	11835	9125	5431	2200	574	99	41744	155551	41961	239256
Knesselare	299	348	290	202	121	48	18	2	1772	4947	1029	7748
Lochristi	495	680	568	437	297	113	32	7	3799	10192	2134	16125
Lovendegem	244	293	291	209	132	55	15	1	1936	5444	996	8376
Melle	372	540	523	343	197	89	26	5	2064	6394	1723	10181
Merebeke	749	927	788	587	329	118	30	7	4110	12877	2786	19773
Moerbeke	245	255	263	203	119	57	11	2	1110	3526	910	5546

TOTALE BEVOLKING

WOONPLAATS	LEEFTIJDSGROEP											
	0-4 jaar	5-9 jaar	10-14 jaar	15-19 jaar	20-24 jaar	25-29 jaar	30-34 jaar	35-39 jaar	40-44 jaar	45-49 jaar	50-54 jaar	55-59 jaar
Nazareth	645	695	689	736	617	692	804	612	605	586	496	471
Nevele	678	691	850	915	769	692	674	680	619	674	647	588
Oosterzele	701	796	892	977	828	796	832	675	744	734	769	650
Sint-Martens-Latem	489	552	643	677	545	478	576	545	594	523	468	383
Waarschoot	462	467	524	695	677	541	514	411	461	517	496	421
Wachtebeke	425	592	685	625	486	460	592	510	452	382	337	311
Zomergem	546	534	634	665	627	598	527	454	455	516	455	408
Zulte	870	918	1023	1076	982	961	889	801	752	837	785	766
Arr. OUDENAARDE	6772	7168	7851	8845	8475	7625	7497	6227	6317	7233	7185	6978
Brakel	776	864	928	1072	1058	919	912	754	797	909	951	909
Horebeke	120	133	167	158	99	118	137	103	109	109	116	109
Kruisbergen	365	388	436	455	483	397	402	350	307	389	419	410
Kruishoutem	460	452	531	588	515	495	428	395	374	455	481	448
Lierde	336	401	424	559	436	410	416	337	374	434	410	372
Maarkedal	401	367	472	528	416	372	411	347	368	407	384	356
Oudenaarde	1600	1737	1828	2221	2271	1966	1866	1497	1593	1775	1722	1697
Ronse	1466	1497	1627	1659	1767	1596	1513	1326	1311	1493	1588	1615
Wortegem-Petegem	401	417	412	436	430	385	431	352	288	377	324	308
Zingem	399	435	492	543	458	454	484	354	368	431	396	334
Zwalm	448	477	534	626	542	513	497	412	428	454	394	420
Arr. SINT-NIKLAAS	14110	14608	16503	17076	16277	15479	16085	13548	12794	12837	12018	11712
Beveren	2870	2888	3337	3277	3248	3181	3298	2646	2407	2416	2199	2126
Kruibeke	879	1015	1213	1265	1121	1068	1061	1024	955	928	890	861
Lokeren	2349	2365	2569	2699	2593	2345	2542	2025	1980	1951	1804	1854
Sint-Gillis-Waas	1072	1233	1293	1282	1030	1082	1208	1046	967	875	847	847
Sint-Niklaas	4320	4389	5123	5503	5460	4948	4985	4337	4150	4484	4171	3947
Stekene	993	1038	1146	1132	1019	1111	1174	947	882	810	764	791
Temse	1627	1680	1822	1918	1806	1744	1817	1523	1453	1373	1343	1286
WEST-VLAANDEREN	67858	71536	82290	92384	85928	77310	74306	65512	65360	68259	66130	64132
Arr. BRUGGE	15545	16728	19336	21243	20262	18833	18365	15937	15544	15990	15216	14515
Beernem	973	901	1011	1135	999	1076	963	778	796	837	820	742
Blankenberge	760	819	983	1103	1150	1044	1025	918	862	872	892	952
Brugge	6944	7349	8791	9791	9831	8933	8203	7276	7162	7429	7210	6959
Damme	609	658	750	916	806	734	681	533	543	672	649	564
Jabbeke	777	791	902	905	791	776	838	746	723	655	628	534
Knokke-Heist	1427	1714	2076	2357	2218	1900	1912	1709	1745	1874	1809	1860
Oostkamp	1418	1569	1641	1576	1425	1483	1736	1360	1223	1174	1009	963
Torhout	1136	1189	1347	1453	1470	1245	1240	1141	1109	1120	1023	900
Zedelgem	1350	1562	1654	1785	1413	1474	1597	1326	1246	1195	1037	910
Zuienkerke	151	176	181	222	159	168	170	150	135	162	139	131
Arr. DIKSMUIDE	2932	3090	3891	4429	3891	3185	3003	2682	2761	2900	3026	3096
Diksmuide	915	947	1291	1506	1275	977	928	870	921	917	994	902
Houthulst	555	595	674	800	719	571	527	513	497	546	561	626
Koekelare	431	496	622	690	605	558	494	421	471	475	508	515
Kortemark	850	870	1041	1137	1026	912	880	719	703	761	753	818
Lo-Reninge	181	182	263	296	266	167	174	159	169	201	210	235
Arr. IEPER	6652	7238	7990	8949	8154	7106	6892	5960	5835	6244	6464	6571
Heuveland	551	584	711	777	666	550	538	449	460	492	549	552
Ieper	2270	2443	2560	2917	2803	2426	2411	2028	1918	2046	2166	2129
Langemark-Poelkapelle	407	497	576	638	581	479	435	373	417	466	476	439
Mesen	67	70	83	95	83	81	52	54	61	70	72	68
Poperinge	1326	1395	1540	1747	1553	1339	1265	1131	1139	1191	1140	1177
Vleteren	211	260	320	350	298	208	205	201	202	240	225	249
Wervik	1139	1232	1334	1445	1359	1260	1289	1063	1024	1082	1118	1179
Zonnebeke	681	757	866	980	811	763	697	661	614	657	718	778

TOTALE BEVOLKING

WOONPLAATS	LEEFTIJDSGROEP								LEEFTIJDKLASSE			ALGE- MEEN TOTAAL
	60-64 jaar	65-69 jaar	70-74 jaar	75-79 jaar	80-84 jaar	85-89 jaar	90-94 jaar	95 jaar en +	0-14 jaar	15-64 jaar	65 jaar en +	
Nazareth	301	348	333	276	185	110	40	7	2029	5920	1299	9248
Nevele	382	440	475	363	202	104	20	8	2219	6640	1612	10471
Oosterzele	440	555	543	453	247	113	36	4	2389	7445	1951	11785
Sint-Martens-Latem	274	287	289	181	101	47	9	2	1684	5063	916	7663
Waarschoot	289	308	315	250	139	72	14	1	1453	5022	1099	7574
Wachtebeke	213	279	264	184	110	32	12	-	1702	4368	881	6951
Zomergem	293	343	282	253	176	100	27	5	1714	4998	1186	7898
Zulte	468	536	489	405	226	84	17	1	2811	8317	1758	12886
Arr. OUDENAARDE	4771	5848	5394	4312	2589	1091	277	46	21791	71153	19557	112501
Brakel	607	697	627	511	311	136	52	5	2568	8888	2339	13795
Horebeke	69	109	91	73	53	24	6	1	420	1127	357	1904
Kluisbergen	279	365	324	261	161	73	5	5	1189	3891	1194	6274
Kruishoutem	296	356	327	276	134	74	16	3	1443	4475	1186	7104
Lierde	248	292	264	200	119	34	10	2	1161	3996	921	6078
Maarkedal	249	333	296	268	175	86	20	2	1240	3838	1180	6258
Oudenaarde	1154	1389	1220	950	547	222	55	8	5165	17762	4391	27318
Ronse	1072	1343	1320	1107	671	258	64	9	4590	14940	4772	24302
Wortegem-Petegem	220	307	269	214	128	49	18	2	1230	3551	987	5768
Zingem	272	292	316	220	135	69	18	6	1326	4094	1056	6476
Zwalm	305	365	340	232	155	66	13	3	1459	4591	1174	7224
Arr. SINT-NIKLAAS	8498	9539	8519	5862	3104	1187	311	49	45221	136324	28571	210116
Beveren	1583	1814	1614	1070	569	233	68	13	9095	26381	5381	40857
Kruibeke	614	607	531	368	208	80	15	3	3107	9787	1812	14706
Lokeren	1368	1646	1444	1025	526	214	56	14	7283	21161	4925	33369
Sint-Gillis-Waas	649	750	604	439	205	93	20	-	3598	9833	2111	15542
Sint-Niklaas	2800	3102	2832	1875	1067	375	113	11	13832	44785	9375	67992
Stekene	503	627	549	371	180	66	17	5	3177	9133	1815	14125
Temse	981	993	945	714	349	126	22	3	5129	15244	3152	23525
WEST-VLAANDEREN	41723	49294	44665	33257	19279	7761	1951	318	221684	701044	156525	1079253
Arr. BRUGGE	9786	11912	10557	7625	4465	1821	462	79	51609	165691	36921	254221
Beernem	522	637	578	387	227	112	23	9	2885	8668	1973	13526
Blankenberge	718	862	780	581	330	142	33	6	2562	9536	2734	14832
Brugge	4626	5699	4941	3574	2165	867	241	29	23084	77420	17516	118020
Damme	356	381	387	296	223	98	20	5	2017	6454	1410	9881
Jabbeke	330	447	373	239	101	60	12	1	2470	6926	1233	10629
Knokke-Heist	1346	1600	1436	1023	578	227	44	13	5217	18730	4921	28868
Oostkamp	605	785	740	565	304	129	31	11	4628	12554	2565	19747
Torhout	640	675	610	456	271	104	32	4	3672	11341	2152	17165
Zedelgem	551	702	622	450	234	71	18	1	4566	12534	2098	19198
Zuienkerke	92	124	90	54	32	11	8	-	508	1528	319	2355
Arr. DIKSMUIDE	1810	2148	1998	1507	869	363	82	17	9913	30783	6984	47680
Diksmuide	570	751	675	494	265	114	30	5	3153	9860	2334	15347
Houthulst	396	354	408	293	187	84	20	4	1824	5756	1350	8930
Koekelare	280	342	282	234	121	48	11	2	1549	5017	1040	7606
Kortemark	417	533	459	372	233	77	14	5	2761	8126	1693	12580
Lo-Reninge	147	168	174	114	63	40	7	1	626	2024	567	3217
Arr. IEPER	4488	4790	4395	3243	1945	765	182	30	21880	66663	15350	103893
Heuveland	358	409	367	277	164	74	9	3	1846	5391	1303	8540
Ieper	1449	1497	1377	970	689	260	59	8	7273	22293	4860	34426
Langemark-Poelkapelle	304	290	305	220	123	58	11	2	1480	4608	1009	7097
Mesen	48	43	34	36	20	8	2	-	220	684	143	1047
Poperinge	885	1009	870	655	353	129	36	6	4261	12567	3058	19886
Vieteren	222	169	139	112	56	18	7	1	791	2400	502	3693
Wervik	782	839	820	616	341	122	37	5	3705	11601	2780	18086
Zonnebeke	440	534	483	357	199	96	21	5	2304	7119	1695	11118

TOTALE BEVOLKING

WOONPLAATS	LEEFTIJDSGROEP											
	0-4 jaar	5-9 jaar	10-14 jaar	15-19 jaar	20-24 jaar	25-29 jaar	30-34 jaar	35-39 jaar	40-44 jaar	45-49 jaar	50-54 jaar	55-59 jaar
Arr. KORTRIJK	18104	18421	20886	23557	21937	19842	18960	16590	16507	17206	16781	15914
Anzegem	966	891	1010	1147	963	1008	919	793	752	850	850	721
Avelgem	487	546	577	639	642	594	550	516	444	559	584	582
Deerlijk	751	790	899	962	822	714	776	721	700	651	635	579
Harelbeke	1771	1672	1950	2364	2079	1948	1749	1554	1605	1669	1524	1482
Kortrijk	4671	4828	5535	6449	6286	5405	4926	4557	4622	4871	4884	4709
Kuurne	883	929	1072	1167	1039	899	950	841	828	838	724	608
Lendelede	357	379	464	460	447	363	404	340	303	340	328	317
Menen	2035	2108	2449	2650	2488	2310	2366	1960	1957	2072	2189	2193
Spiere-Helkijn	119	128	133	141	169	130	135	97	94	127	139	125
Waregem	2439	2331	2625	2966	2811	2618	2440	2048	2089	1934	1806	1721
Wevelgem	2083	2219	2366	2505	2210	2178	2176	1761	1771	1802	1707	1642
Zwevegem	1542	1600	1806	2107	1981	1675	1569	1402	1342	1493	1411	1235
Arr. OOSTENDE	7195	8091	9522	10856	10200	9320	8927	7896	8125	8550	8284	8387
Bredene	646	697	841	914	768	790	815	711	668	685	669	622
De Haan	472	597	677	760	667	574	629	588	570	528	536	510
Gistel	582	620	724	817	800	663	652	550	586	608	525	571
Ichtegem	793	831	940	961	1012	967	819	733	754	787	795	758
Middelkerke	782	931	1151	1300	1085	960	963	865	843	938	870	892
Oostende	3415	3806	4506	5420	5272	4815	4422	3904	4163	4506	4405	4569
Oudenburg	505	609	683	684	596	551	627	545	541	498	484	465
Arr. ROESELARE	9007	9292	10635	11886	10864	9704	9507	8609	8769	9019	8247	7853
Hooglede	632	657	760	869	677	578	654	578	572	582	537	515
Ingelmunster	676	734	792	904	730	689	658	698	707	702	654	584
Izegem	1743	1835	2023	2138	1954	1879	1970	1716	1718	1789	1551	1449
Ledegem	590	673	765	875	707	640	620	572	613	615	535	525
Lichtervelde	509	552	600	706	628	594	526	518	506	459	476	443
Moorslede	741	796	901	911	885	755	800	691	683	746	694	594
Roeselare	3375	3334	3850	4458	4406	3772	3577	3181	3315	3399	3121	3039
Staden	741	711	944	1025	877	797	702	655	655	727	679	704
Arr. TIELT	5584	5743	6483	7455	6812	6081	5579	5086	5109	5392	5180	4761
Ardoois	604	659	678	803	772	685	676	562	525	615	609	537
Dentergem	480	514	588	623	550	554	453	367	425	480	426	388
Meulebeke	729	694	734	864	822	784	704	691	611	650	663	610
Oostrozebeke	455	488	582	645	509	466	488	422	447	410	394	356
Pittem	434	434	464	533	501	440	426	350	377	403	371	360
Ruiselede	330	334	361	429	423	330	302	255	307	287	350	274
Tielt	1198	1275	1489	1683	1539	1399	1180	1271	1159	1243	1091	1042
Wielsbeke	611	584	671	800	709	627	566	461	501	492	515	449
Wingene	743	761	916	1075	987	796	784	707	757	812	761	745
Arr. VEURNE	2839	2933	3547	4009	3808	3239	3073	2752	2710	2958	2932	3035
Alveringem	291	326	399	477	350	286	287	269	283	341	353	357
De Panne	492	548	685	766	741	609	582	531	567	624	566	613
Koksijde	852	851	995	1094	1115	1040	935	846	779	823	854	826
Nieuwpoort	487	507	595	699	707	551	532	469	448	510	500	541
Veurne	717	701	873	973	895	753	737	637	633	660	659	698

TOTALE BEVOLKING

WOONPLAATS	LEEFTIJDGROEP								LEEFTIJDKLASSE			ALGE- MEEN TOTAAL
	60-64 jaar	65-69 jaar	70-74 jaar	75-79 jaar	80-84 jaar	85-89 jaar	90-94 jaar	95 jaar en +	0-14 jaar	15-64 jaar	65 jaar en +	
Arr. KORTRIJK	9758	11706	10629	7970	4535	1819	421	70	57411	177052	37150	271613
Anzegem	459	533	510	393	220	98	24	6	2867	8462	1784	13113
Avelgem	386	432	370	319	169	72	16	4	1610	5496	1382	8488
Deerlijk	359	448	418	304	159	78	21	5	2440	6919	1433	10792
Harelbeke	912	969	878	614	337	122	14	1	5393	16886	2935	25214
Kortrijk	3003	3536	3073	2386	1425	575	156	20	15034	49712	11171	75917
Kuurne	326	469	428	329	150	64	10	-	2884	8220	1450	12554
Lendelede	171	231	198	159	100	35	12	1	1200	3473	736	5409
Menen	1342	1588	1618	1194	670	278	63	12	6592	21527	5423	33542
Spiere-Helkijn	87	78	69	68	36	10	2	-	380	1244	263	1887
Waregem	1000	1353	1163	793	464	170	30	9	7395	21433	3982	32810
Wevelgem	917	1142	1076	796	451	173	35	9	6668	18669	3682	29019
Zwevegem	796	927	828	615	354	144	38	3	4948	15011	2909	22868
Arr. OOSTENDE	5633	6739	6154	4482	2507	988	306	42	24808	86178	21218	132204
Bredene	348	432	396	315	152	47	18	4	2184	6990	1364	10538
De Haan	352	396	396	218	125	48	12	-	1746	5714	1195	8655
Gistel	358	456	418	314	184	74	24	5	1926	6130	1475	9531
Ichtegem	422	551	508	358	180	72	16	2	2564	8008	1687	12259
Middelkerke	579	648	596	404	262	68	26	5	2864	9295	2009	14168
Oostende	3276	3893	3520	2679	1496	624	201	23	11727	44752	12436	68915
Oudenburg	298	363	320	194	108	55	9	3	1797	5289	1052	8138
Arr. ROESELARE	5044	5774	5344	4010	2330	900	218	23	28934	89502	18599	137035
Hooglede	291	357	295	237	148	49	18	2	2049	5853	1106	9008
Ingelmunster	429	465	397	322	200	76	16	1	2202	6755	1477	10434
Izegem	947	1105	1092	798	488	175	40	-	5601	17111	3698	26410
Ledegeem	300	389	342	254	142	71	19	1	2028	6002	1218	9248
Lichtervelde	305	336	267	217	126	58	12	4	1661	5161	1020	7842
Moorslede	379	417	398	293	183	81	21	5	2438	7138	1398	10974
Roeselare	2013	2266	2095	1561	834	308	72	8	10559	34281	7144	51984
Staden	380	439	458	328	209	82	20	2	2396	7201	1538	11135
Arr. TIELT	2947	3823	3401	2778	1661	667	155	30	17810	54402	12515	84727
Ardooslede	345	413	355	344	176	83	17	-	1941	6129	1388	9458
Dentergem	261	332	316	248	195	80	20	4	1582	4527	1195	7304
Meulebeke	396	463	439	335	186	75	16	5	2157	6795	1519	10471
Oostrozebeke	204	247	232	197	118	35	10	-	1525	4341	839	6705
Pittem	211	293	252	218	121	46	14	3	1332	3972	947	6251
Ruiselede	177	255	231	196	136	35	13	1	1025	3134	867	5026
Tielt	635	906	814	629	358	152	30	10	3962	12242	2899	19103
Wielsbeke	267	336	259	211	108	46	7	1	1866	5387	968	8221
Wingene	451	578	503	400	263	115	28	6	2420	7875	1893	12188
Arr. VEURNE	2257	2402	2187	1642	967	438	125	27	9319	30773	7788	47880
Alveringem	281	310	285	200	99	40	10	2	1016	3284	946	5246
De Panne	472	503	489	358	238	95	23	5	1725	6071	1711	9507
Koksijde	624	666	624	404	227	97	22	5	2698	8936	2045	13679
Nieuwpoort	367	391	345	280	152	87	23	4	1589	5324	1282	8195
Veurne	513	532	444	400	251	119	47	11	2291	7158	1804	11253

MANNELIJKE BEVOLKING

WOONPLAATS	LEEFTIJDSGROEP											
	0-4 jaar	5-9 jaar	10-14 jaar	15-19 jaar	20-24 jaar	25-29 jaar	30-34 jaar	35-39 jaar	40-44 jaar	45-49 jaar	50-54 jaar	55-59 jaar
Het RIJK	312166	330073	367568	405541	404061	382193	372256	294464	288462	302871	304570	293917
De GEWESTEN												
Brussels gewest	28831	28578	30871	34108	39104	39419	35995	28669	27691	29362	30394	31105
Vlaams gewest	182257	187215	217015	242668	236307	219836	210160	177863	173760	179367	172274	161285
Waals gewest	101078	114280	119682	128765	128650	122938	126101	87932	87011	94142	101902	101527
waarvan Duits taalgebied	1957	2055	2813	3093	2960	2537	2275	1983	2163	2177	2018	1786
De PROVINCIES												
Antwerpen	49008	49195	58911	66753	65506	61346	58222	49714	48643	49675	49150	45748
Brabant	67546	69945	76477	83611	87494	86192	83732	69369	65705	69004	69558	67749
Henegouwen	39999	46451	48055	50822	51604	49350	51047	34842	33648	37405	41493	42796
Luik	29986	33409	36155	39393	40137	38590	38319	27039	27772	30134	32421	31857
Limburg	27561	26657	30941	35536	35390	31758	28306	22633	23126	22631	20827	17999
Luxemburg	7517	8237	8593	9759	9495	8592	8280	5419	5810	6369	6676	6339
Namen	13726	14834	15612	17165	16604	15970	16248	10563	10769	11308	12495	12308
Oost-Vlaanderen	42036	44566	50552	54811	53453	50425	49724	41283	40179	42259	39715	38163
West-Vlaanderen	34787	36779	42272	47691	44378	39970	38378	33602	32810	34086	32235	30958

MANNELIJKE BEVOLKING

WOONPLAATS	LEEFTIJDGROEP								LEEFTIJDKLASSE			ALGE- MEEN TOTAAL
	60-64 jaar	65-69 jaar	70-74 jaar	75-79 jaar	80-84 jaar	85-89 jaar	90-94 jaar	95 jaar en +	0-14 jaar	15-64 jaar	65 jaar en +	
Het RIJK	192411	200314	163844	110871	57254	21335	5354	824	1009807	3240746	559796	4810349
De GEWESTEN												
Brussels gewest	20885	21098	17761	12531	6682	2611	684	134	88280	316732	61501	466513
Vlaams gewest	106166	113504	93325	62781	32763	12263	3121	468	586487	1879686	318225	2784398
Waals gewest	65360	65712	52758	35559	17809	6461	1549	222	335040	1044328	180070	1559438
waarvan Duits taalgebied	955	1126	944	728	298	107	32	5	6825	21947	3240	32012
De PROVINCIES												
Antwerpen	31355	33024	26848	17723	8811	3199	843	124	157114	526112	90572	773798
Brabant	44736	45288	37347	25477	13369	5105	1353	215	213968	727150	128154	1069272
Henegouwen	26952	26669	21770	14802	7575	2812	647	108	134505	419959	74383	628847
Luik	20688	20394	16373	11070	5427	1860	415	50	99550	326350	55589	481489
Limburg	11170	10857	7886	4914	2519	981	275	49	85159	249376	27481	362016
Luxemburg	4415	4960	3947	2617	1284	483	127	16	24347	71154	13434	108935
Namen	7996	8226	6411	4274	2098	785	225	27	44172	131426	22046	197644
Oost-Vlaanderen	25575	28604	24154	16834	9041	3414	859	128	137154	435587	83034	655775
West-Vlaanderen	19524	22292	19108	13160	7130	2696	610	107	113838	353632	65103	532573

MANNELIJKE BEVOLKING

WOONPLAATS	LEEFTIJDSGROEP											
	0-4 jaar	5-9 jaar	10-14 jaar	15-19 jaar	20-24 jaar	25-29 jaar	30-34 jaar	35-39 jaar	40-44 jaar	45-49 jaar	50-54 jaar	55-59 jaar
Prov. ANTWERPEN	49008	49195	58911	66753	65506	61346	58222	49714	48643	49675	49150	45748
Arr. ANTWERPEN	27227	27328	32661	36757	36626	34618	33092	28801	28213	29083	29638	28066
Aartselaar	464	556	604	527	430	440	602	586	493	409	273	260
Antwerpen	4763	4449	5473	6283	7021	6628	5964	5317	5532	5945	6420	6023
Berchem	1215	1201	1438	1601	1734	1771	1517	1308	1218	1275	1363	1503
Boechout	335	377	503	518	435	404	408	337	353	339	309	281
Boom	346	359	422	552	596	508	437	383	459	473	470	518
Borgerhout	1298	1126	1295	1519	1687	1455	1367	1272	1239	1309	1314	1422
Borsbeek	333	276	289	349	399	474	383	301	281	250	228	210
Brasschaat	1073	1107	1319	1539	1412	1275	1197	1083	999	999	1050	866
Brecht	617	696	721	760	679	621	641	605	504	492	487	428
Deurne	1896	1881	2363	2691	2846	2961	2755	2431	2470	2372	2524	2526
Edegem	755	755	938	1157	1017	881	926	757	738	796	857	695
Ekeren	875	1018	1240	1409	1276	1105	1077	1037	975	1034	1021	924
Essen	423	483	506	583	528	515	517	395	385	343	349	307
Hemiksem	286	302	378	404	413	389	393	301	304	324	375	336
Hoboken	1030	1004	1314	1362	1236	1285	1298	1177	1114	1179	1147	1059
Hove	258	273	309	341	304	239	275	240	202	201	233	224
Kalmthout	527	568	650	703	626	540	597	560	480	442	392	402
Kapellen	398	444	578	625	524	540	525	508	481	453	455	440
Kontich	635	645	831	882	634	595	699	599	681	617	569	463
Lint	236	241	259	240	225	232	244	209	168	159	142	126
Malle	455	439	461	528	481	496	416	351	345	329	316	207
Merksem	1188	1117	1270	1501	1811	1737	1521	1241	1169	1375	1439	1359
Mortsel	804	696	924	1183	1258	1024	887	732	768	875	969	918
Niel	182	157	254	321	336	276	265	196	278	305	289	332
Ranst	484	508	614	644	534	472	602	504	493	426	393	378
Rumst	405	450	510	581	490	488	526	427	407	488	432	415
Schelle	222	246	332	297	248	264	289	281	256	225	237	207
Schilde	459	616	756	854	687	464	499	552	609	603	632	526
Schoten	831	929	1215	1526	1291	1125	1032	950	967	1132	1056	1010
Stabroek	688	591	628	469	548	824	821	593	443	372	356	316
Wijnegem	220	223	289	334	345	302	257	216	232	265	289	316
Wilrijk	1165	1106	1365	1626	1755	1709	1409	1247	1173	1388	1389	1459
Wommelgem	356	345	395	461	493	458	410	321	326	315	337	288
Wuustwezel	540	530	584	644	652	575	538	395	365	356	314	269
Zandhoven	381	384	370	422	441	384	448	322	307	267	267	238
Zoersel	574	720	663	638	473	496	694	601	506	431	369	318
Zwijndrecht	510	510	601	683	761	666	656	466	493	520	576	497
Arr. MECHELEN	8583	8801	10702	12093	11953	11329	10925	9028	9108	9267	9311	8783
Berlaar	249	273	306	428	426	339	364	292	290	334	325	281
Bonheiden	325	336	499	538	421	357	450	416	444	404	405	384
Bornem	604	579	730	724	657	698	714	576	596	599	556	503
Duffel	474	460	529	539	555	605	572	427	457	368	432	377
Heist-op-den-Berg	966	1136	1378	1625	1530	1453	1339	1157	1191	1095	1045	1024
Lier	860	846	1088	1272	1212	1213	1078	908	981	1009	975	948
Mechelen	2345	2137	2502	2895	3247	3050	2752	2250	2120	2319	2539	2486
Nijlen	593	695	780	869	783	713	786	678	627	598	613	496
Putte	374	423	503	549	566	556	555	469	462	487	436	463
Puurs	462	496	594	661	616	577	597	455	461	501	466	455
Sint-Amands	240	250	287	328	320	253	259	214	206	234	225	193
Sint-Katelijne-Waver	478	572	680	801	695	633	614	546	590	610	535	501
Willebroek	613	598	826	864	925	882	845	640	683	709	759	672
Arr. TURNHOUT	13198	13066	15548	17903	16927	15399	14205	11885	11322	11325	10201	8899
Arendonk	402	431	489	512	447	427	399	385	317	322	266	242
Baarle-Hertog	67	77	96	95	91	85	87	80	82	57	51	68

MANNELIJKE BEVOLKING

WOONPLAATS	LEEFTIJDGROEP								LEEFTIJDKLASSE			ALGE- MEEN TOTAAL
	60-64 jaar	65-69 jaar	70-74 jaar	75-79 jaar	80-84 jaar	85-89 jaar	90-94 jaar	95 jaar en +	0-14 jaar	15-64 jaar	65 jaar en +	
Prov. ANTWERPEN	31355	33024	26848	17723	8811	3199	843	124	157114	526112	90572	773798
Arr. ANTWERPEN	19441	20130	16522	10946	5437	1990	511	76	87216	304335	55612	447163
Aartselaar	157	138	112	67	38	11	1	-	1624	4177	367	6168
Antwerpen	4726	4903	4333	2868	1447	514	126	19	14685	59859	14210	88754
Berchem	1029	1106	891	617	307	128	37	5	3854	14319	3091	21264
Boechout	188	190	178	101	55	24	8	-	1215	3572	556	5343
Boom	414	432	405	275	136	43	12	-	1127	4810	1303	7240
Borgerhout	1028	1126	958	656	319	117	27	2	3719	13612	3205	20536
Borsbeek	156	148	117	74	25	7	2	-	898	3031	373	4302
Brasschaat	530	590	423	265	125	66	14	1	3499	10950	1484	15933
Brecht	285	294	259	184	85	30	5	1	2034	5502	858	8394
Deurne	1879	1964	1569	979	531	166	33	8	6140	25455	5250	36845
Edegem	384	372	245	173	78	42	8	1	2448	8208	919	11575
Ekeren	535	544	440	303	162	70	19	1	3133	10393	1539	15065
Essen	234	228	191	129	62	23	6	1	1412	4156	640	6208
Hemiksem	238	215	195	111	55	27	9	-	966	3477	612	5055
Hoboken	704	733	557	363	194	58	16	2	3348	11561	1923	16832
Hove	144	128	89	73	27	11	2	1	840	2403	331	3574
Kalmthout	279	275	209	152	79	32	10	4	1745	5021	761	7527
Kapellen	303	336	283	176	72	28	10	2	1420	4854	907	7181
Kontich	280	280	215	126	71	31	11	-	2111	6019	734	8864
Lint	96	91	68	53	22	12	2	-	736	1841	248	2825
Malle	154	157	139	93	38	12	6	2	1355	3623	447	5425
Merksem	859	990	719	476	241	91	18	3	3575	14012	2538	20125
Mortsel	529	555	436	289	151	57	16	1	2424	9143	1505	13072
Niel	223	248	225	158	82	25	5	1	593	2821	744	4158
Ranst	262	281	211	148	68	27	12	2	1606	4708	749	7063
Rumst	287	265	256	189	94	25	4	-	1365	4541	833	6739
Schelle	139	151	107	82	36	10	3	-	800	2443	389	3632
Schilde	312	266	218	138	67	25	7	2	1831	5738	723	8292
Schoten	629	606	478	339	143	45	13	1	2975	10718	1625	15318
Stabroek	205	244	172	118	58	30	14	3	1907	4947	639	7493
Wijnegem	204	182	145	103	42	19	10	3	732	2760	504	3996
Wilrijk	983	936	781	479	198	68	15	5	3636	14138	2482	20256
Wommelgem	178	202	132	107	70	14	3	-	1096	3587	528	5211
Wuustwezel	212	232	181	108	67	21	7	1	1654	4320	617	6591
Zandhoven	140	171	129	93	39	15	8	1	1135	3236	456	4827
Zoersel	198	233	174	104	46	29	3	-	1957	4724	589	7270
Zwijndrecht	338	318	282	177	107	37	9	3	1621	5656	933	8210
Arr. MECHELEN	6126	6545	5421	3667	1870	697	178	25	28086	97923	18403	144412
Berlaar	225	227	166	93	61	28	9	1	828	3304	585	4717
Bonheiden	280	272	221	162	77	20	7	-	1160	4099	759	6018
Bornem	338	389	378	250	115	49	16	4	1913	5961	1201	9075
Duffel	294	322	246	176	99	20	6	1	1463	4626	870	6959
Heist-op-den-Berg	720	741	563	349	198	74	19	4	3480	12179	1948	17607
Lier	732	755	624	405	185	60	20	4	2794	10328	2053	15175
Mechelen	1668	1756	1541	1033	551	230	44	3	6984	25326	5158	37468
Nijlen	339	366	255	174	78	32	11	2	2068	6502	918	9488
Putte	310	330	257	163	83	43	11	-	1300	4853	887	7040
Puurs	285	353	283	176	98	21	7	2	1552	5074	940	7566
Sint-Amands	119	161	132	122	62	24	8	2	777	2351	511	3639
Sint-Katelijne-Waver	334	319	290	224	104	50	10	1	1730	5859	998	8587
Willebroek	482	554	465	340	159	46	10	1	2037	7461	1575	11073
Arr. TURNHOUT	5788	6349	4905	3110	1504	512	154	23	41812	123854	16557	182223
Arendonk	168	197	177	114	60	22	7	1	1322	3485	578	5385
Baarle-Hertog	48	46	30	14	9	6	2	-	240	744	107	1091

MANNELIJKE BEVOLKING

WOONPLAATS	LEEFTIJDSGROEP											
	0-4 jaar	5-9 jaar	10-14 jaar	15-19 jaar	20-24 jaar	25-29 jaar	30-34 jaar	35-39 jaar	40-44 jaar	45-49 jaar	50-54 jaar	55-59 jaar
Balen	636	585	817	925	886	737	744	605	592	607	542	482
Beerse	554	499	549	637	633	544	549	459	413	380	322	252
Dessel	334	303	384	410	350	349	320	259	263	273	250	191
Geel	1097	1025	1234	1449	1496	1428	1278	946	978	978	981	876
Grobbendonk	280	333	393	416	353	334	366	308	257	282	253	232
Herentals	853	760	898	1119	1211	1043	847	710	716	702	696	625
Herenthout	225	288	337	386	342	307	282	261	245	220	181	172
Hersele	365	355	435	554	526	486	422	356	406	356	374	314
Hoogstraten	620	561	640	846	684	622	520	465	430	402	357	335
Hulshout	200	224	296	323	339	284	290	241	253	242	230	191
Kasterlee	619	597	689	800	745	679	587	483	437	443	365	336
Laakdal	491	492	557	693	613	539	554	407	431	465	401	355
Lille	497	536	583	627	604	552	513	390	313	341	329	271
Meerhout	309	310	351	437	360	360	327	278	277	277	276	219
Merksplas	290	258	266	338	287	302	267	193	178	137	154	108
Mol	980	974	1346	1571	1367	1136	1120	968	982	1116	911	799
Olen	374	342	441	401	417	432	391	336	292	289	253	199
Oud-Turnhout	431	453	522	511	423	442	498	438	367	336	268	229
Ravels	357	387	460	535	528	404	415	321	318	316	265	264
Retie	345	318	409	464	399	366	315	283	277	265	204	177
Rijkevorsel	370	373	450	484	371	377	356	331	296	271	245	197
Turnhout	1190	1176	1424	1716	1875	1630	1256	1182	1142	1136	1068	1012
Vorselaar	235	234	212	292	310	266	263	182	179	206	197	137
Vosselaar	314	376	447	491	403	335	345	316	287	327	228	186
Westerlo	763	799	823	871	867	933	894	702	594	579	534	430
BRABANT	67546	69945	76477	83611	87494	86192	83732	69369	65705	69004	69558	67749
Arr. BRUSSEL-HOOFDSTAD	28831	28578	30871	34108	39104	39419	35995	28669	27691	29362	30394	31105
Anderlecht	2599	2789	3111	3535	3465	3234	3115	2678	2812	3123	3138	3055
Oudergem	738	779	849	1085	1155	1189	1080	829	827	897	1018	1101
Sint-Agatha-Berchem	447	501	595	647	680	707	633	545	548	577	591	630
Brussel	4038	4159	4448	4900	5882	5593	5079	4125	4139	4440	4425	4462
Etterbeek	1100	1063	1111	1298	1748	1959	1706	1245	1098	1232	1249	1302
Evere	772	775	926	1021	1132	1209	1112	937	896	968	990	1013
Vorst	1549	1494	1580	1695	1871	1978	1849	1451	1376	1402	1451	1600
Ganshoren	504	520	561	687	767	765	717	612	529	637	675	769
Elsene	1857	1748	1810	2206	3456	3903	3251	2195	2044	1913	2004	2200
Jette	1019	958	1135	1220	1425	1415	1401	1124	1132	1201	1257	1280
Koekelberg	534	431	526	499	576	640	599	492	421	474	477	552
Sint-Jans-Molenbeek	2473	2397	2449	2472	2648	2690	2603	2105	2058	2204	2182	2093
Sint-Gillis	1488	1405	1567	1711	2183	1947	1691	1325	1413	1531	1448	1314
Sint-Joost-ten-Node	850	798	823	770	802	807	709	641	604	561	577	508
Schaarbeek	3806	3764	3776	3768	4009	4044	3703	2974	2998	3002	3001	2995
Ukkel	1946	1944	2293	2684	2756	2675	2579	2122	2008	2102	2395	2478
Watermaal-Bosvoorde	639	769	747	872	893	898	924	811	627	728	744	814
Sint-Lambrechts- Woluwe	1385	1138	1278	1596	2000	2157	1831	1322	1114	1268	1473	1539
Sint-Pieters-Woluwe	1087	1146	1286	1442	1656	1609	1413	1136	1047	1102	1299	1400
Arr. HALLE-VILVOORDE	15975	16777	19431	21353	20497	19112	19330	16919	16514	17415	17347	15926
Affligem	412	420	453	451	419	435	498	414	367	336	318	317
Asse	812	818	927	952	1077	1066	1094	896	842	839	818	794
Beersel	618	723	815	929	798	623	742	706	688	773	700	665
Bever	50	51	61	56	54	53	68	58	46	44	57	56
Dilbeek	1017	1078	1356	1512	1450	1214	1144	1179	1156	1292	1325	1075
Drogenbos	126	124	143	152	196	192	179	118	144	166	168	153
Galmaarden	201	253	258	284	264	304	271	225	208	228	222	216
Gooik	260	274	287	349	278	298	315	231	244	248	229	230
Grimbergen	997	988	1162	1336	1202	1254	1249	1042	1072	1055	1016	1009

MANNELIJKE BEVOLKING

WOONPLAATS	LEEFTIJDGROEP								LEEFTIJDKLASSE			ALGE- MEEN TOTAAL
	60-64 jaar	65-69 jaar	70-74 jaar	75-79 jaar	80-84 jaar	85-89 jaar	90-94 jaar	95 jaar en +	0-14 jaar	15-64 jaar	65 jaar en +	
Balen	343	321	269	150	74	20	7	2	2038	6463	843	9344
Beerse	171	197	145	82	40	14	1	-	1602	4360	479	6441
Dessel	122	122	106	53	22	5	1	1	1021	2787	310	4118
Geel	612	605	476	290	147	48	18	1	3356	11022	1585	15963
Grobbendonk	145	168	101	79	45	9	5	-	1006	2946	407	4359
Herentals	425	459	352	203	99	43	11	2	2511	8094	1169	11774
Herenthout	121	145	99	63	33	9	4	1	850	2517	354	3721
Herselt	209	223	189	131	75	38	8	3	1155	4003	667	5825
Hoogstraten	212	259	190	135	71	23	7	2	1821	4873	687	7381
Hulshout	122	126	98	67	29	10	5	-	720	2515	335	3570
Kasterlee	196	173	178	105	59	16	5	-	1905	5071	536	7512
Laakdal	246	263	182	122	59	17	6	-	1540	4704	649	6893
Lille	161	185	152	88	51	13	9	1	1616	4101	499	6216
Meerhout	158	176	149	99	30	14	7	-	970	2969	475	4414
Merksplas	77	94	71	46	27	7	-	1	814	2041	246	3101
Mol	506	513	386	210	97	34	5	1	3300	10476	1246	15022
Olen	125	157	112	87	33	12	-	-	1157	3135	401	4693
Oud-Turnhout	127	124	111	72	37	4	6	-	1406	3639	354	5399
Ravels	152	198	132	101	44	16	2	1	1204	3518	494	5216
Retie	130	153	84	62	33	10	4	1	1072	2880	347	4299
Rijkevorsel	125	143	118	70	24	7	7	-	1193	3053	369	4615
Turnhout	630	726	586	424	173	70	15	3	3790	12647	1997	18434
Vorseelaar	99	123	87	48	27	6	2	1	681	2131	294	3106
Vosselaar	86	108	81	49	19	5	1	-	1137	3004	263	4404
Westerlo	272	345	244	146	87	34	9	1	2385	6676	866	9927
BRABANT	44736	45288	37347	25477	13369	5105	1353	215	213968	727150	128154	1069272
Arr. BRUSSEL-HOOFDSTAD	20885	21098	17761	12531	6682	2611	684	134	88280	316732	61501	466513
Anderlecht	2221	2146	1809	1301	640	219	44	11	8499	30376	6170	45045
Oudergem	711	700	528	366	186	72	16	3	2366	9892	1871	14129
Sint-Agatha-Berchem	424	417	358	210	119	41	5	2	1543	5982	1152	8677
Brussel	3026	3003	2553	1778	1029	374	106	20	12645	46071	8863	67579
Etterbeek	962	970	846	554	304	111	36	7	3274	13799	2828	19901
Evere	655	643	484	331	150	52	17	4	2473	9933	1681	14087
Vorst	1017	1073	944	650	355	135	25	7	4623	15690	3189	23502
Ganshoren	507	497	419	260	150	62	7	-	1585	6665	1395	9645
Elsene	1479	1566	1385	1060	574	227	65	14	5415	24651	4891	34957
Jette	895	888	828	594	313	121	31	3	3112	12350	2778	18240
Koekelberg	340	402	340	232	125	48	11	-	1491	5070	1158	7719
Sint-Jans-Molenbeek	1374	1467	1232	824	427	186	40	14	7319	22429	4190	33938
Sint-Gillis	794	773	715	516	276	127	21	9	4480	15357	2437	22254
Sint-Joost-ten-Node	369	333	311	210	119	40	12	-	2471	6348	1025	9844
Schaarbeek	2056	2145	1750	1245	708	295	89	13	11346	32550	6245	50141
Ukkel	1678	1743	1349	998	524	231	80	14	6183	23477	4939	34599
Watermaal-Bosvoorde	535	516	422	307	155	66	17	3	2155	7846	1486	11487
Sint-Lambrechts- Woluwe	960	952	825	592	311	119	32	6	3801	15260	2837	21898
Sint-Pieters-Woluwe	882	864	663	503	217	85	30	4	3519	12986	2366	18871
Arr. HALLE-VILVOORDE	10322	10158	8310	5468	2776	1005	257	23	52183	174735	27997	254915
Affligem	223	209	161	108	41	15	8	-	1285	3778	542	5605
Asse	518	531	462	283	114	39	14	1	2557	8896	1444	12897
Beersel	416	392	355	236	117	41	9	-	2156	7040	1150	10346
Bever	42	46	55	33	12	3	1	-	162	534	150	846
Dilbeek	681	673	500	290	175	82	17	1	3451	12028	1738	17217
Drogenbos	103	119	101	69	41	14	7	1	393	1571	352	2316
Galmaarden	152	139	137	98	44	23	2	1	712	2374	444	3530
Gooik	166	162	137	86	44	21	7	-	821	2588	457	3866
Grimbergen	591	607	483	313	175	57	13	2	3147	10826	1650	15623

MANNELIJKE BEVOLKING

WOONPLAATS	LEEFTIJDSGROEP											
	0-4 jaar	5-9 jaar	10-14 jaar	15-19 jaar	20-24 jaar	25-29 jaar	30-34 jaar	35-39 jaar	40-44 jaar	45-49 jaar	50-54 jaar	55-59 jaar
Halle	1066	1035	1133	1233	1272	1252	1233	1003	990	1008	1072	954
Herne	190	202	218	235	222	217	221	211	161	207	183	188
Hoeilaart	291	307	307	312	325	367	354	330	263	284	310	270
Kampenhout	289	302	293	333	310	342	313	281	279	318	266	296
Kapelle-op-den-Bos	309	312	336	343	341	381	327	271	261	247	248	249
Kraainem	323	354	388	524	570	394	369	342	320	382	517	462
Lennik	210	260	283	373	308	267	278	246	259	269	239	226
Liedekerke	390	416	430	485	496	523	503	400	379	360	322	329
Linkebeek	138	153	184	196	204	150	163	141	132	148	177	148
Londerzeel	529	577	683	776	693	621	681	589	498	546	507	468
Machelen	318	321	396	391	491	440	391	351	298	386	422	395
Meise	573	553	598	665	603	649	648	497	467	463	468	380
Merchtem	433	439	576	620	543	487	494	414	430	451	382	343
Opwijk	366	396	450	535	520	499	423	363	342	342	366	308
Overijse	689	783	940	912	731	626	788	762	860	802	745	648
Pepingen	150	120	138	137	131	135	129	110	101	118	108	96
Roosdaal	323	348	391	473	417	387	367	292	324	299	301	285
Sint-Genesius-Rode	492	617	715	736	646	554	524	582	565	587	585	499
Sint-Pieters-Leeuw	865	867	992	1032	1093	1025	1154	933	890	924	905	852
Steenokkerzeel	330	320	395	391	334	305	390	365	326	350	315	284
Ternat	422	415	449	505	510	506	516	409	434	420	386	332
Vilvoorde	873	859	1131	1271	1346	1201	1037	990	984	1156	1227	1242
Wemmel	336	401	487	587	519	473	460	427	427	458	470	406
Wezembeek-Opem	346	370	487	565	532	347	416	351	401	405	454	407
Zaventem	710	782	939	1050	979	905	940	826	829	949	941	751
Zemst	521	539	630	652	623	620	651	564	527	555	578	593
Arr. LEUVEN	12890	13241	14908	16524	17083	17225	16200	13712	12488	13301	13000	12491
Aarschot	756	770	990	1114	1184	1068	987	875	816	883	884	831
Begijnendijk	242	237	289	364	321	331	308	273	264	282	235	218
Bekkevoort	139	159	213	238	218	180	191	163	193	168	205	191
Bertem	260	301	298	305	266	275	315	277	230	259	240	196
Bierbeek	281	314	289	270	243	273	341	251	230	242	237	214
Boortmeerbeek	285	363	336	372	357	354	359	344	325	337	313	292
Boutersem	162	205	220	255	228	240	258	246	178	201	191	212
Diest	751	691	749	877	897	875	801	698	643	669	596	533
Geetbets	125	162	213	279	262	203	194	171	163	213	189	198
Glabbeek	140	153	195	205	185	164	181	141	142	166	180	140
Haacht	366	400	414	413	441	463	448	376	333	368	354	339
Herent	564	574	645	657	584	623	611	534	477	521	456	418
Hoegaarden	152	145	183	191	198	183	204	162	136	196	206	187
Holsbeek	262	256	254	286	258	271	288	251	201	245	203	225
Huldenberg	205	187	256	269	243	250	290	208	198	218	235	242
Keerbergen	301	350	391	391	327	323	394	351	330	315	275	274
Kortenaken	190	214	297	368	326	271	253	248	245	255	264	255
Kortenbergh	483	519	553	554	500	593	618	489	477	436	412	433
Landen	360	406	500	529	611	592	503	452	392	423	490	440
Leuven	2816	2239	2459	2942	4066	4617	3255	2457	2063	2408	2468	2518
Linter	171	197	267	261	240	227	274	226	198	207	207	239
Lubbeek	402	530	485	426	366	357	538	492	407	324	311	277
Oud-Heverlee	352	345	365	350	280	334	382	326	281	284	243	202
Rotselaar	354	359	415	438	438	411	452	376	340	394	350	353
Scherpenheuvel-Zichem	596	631	746	887	879	799	843	724	697	706	644	629
Tervuren	527	720	848	865	760	607	639	628	653	698	691	558
Tielt-Winge	280	288	285	398	283	325	342	303	253	256	249	241
Tienen	827	920	1084	1242	1385	1299	1193	1039	1004	1022	1098	1094
Tremelo	328	348	378	419	429	414	440	361	357	360	318	300
Zoutleeuw	213	258	291	359	308	303	298	270	262	245	256	242

MANNELIJKE BEVOLKING

WOONPLAATS	LEEFTIJDGROEP								LEEFTIJDKLASSE			ALGE- MEEN TOTAAL
	60-64 jaar	65-69 jaar	70-74 jaar	75-79 jaar	80-84 jaar	85-89 jaar	90-94 jaar	95 jaar en +	0-14 jaar	15-64 jaar	65 jaar en +	
Halle	696	693	577	352	194	62	13	-	3234	10713	1891	15838
Herne	129	148	118	94	49	15	6	-	610	1974	430	3014
Hoeilaart	174	193	135	83	61	20	4	-	905	2989	496	4390
Kampenhout	173	217	195	130	61	30	6	-	884	2911	639	4434
Kapelle-op-den-Bos	153	140	151	90	43	19	3	-	957	2821	446	4224
Kraainem	238	218	140	89	31	14	6	1	1065	4118	499	5682
Lennik	140	146	135	95	57	22	6	-	753	2605	461	3819
Liedekerke	196	194	129	99	47	19	7	-	1236	3993	495	5724
Linkebeek	72	90	78	46	29	5	5	-	475	1531	253	2259
Londerzeel	283	318	264	192	91	42	9	-	1789	5662	916	8367
Machelen	245	226	204	141	59	19	4	1	1035	3810	654	5499
Meise	250	251	201	146	74	21	8	-	1724	5090	701	7515
Merchtem	240	229	219	136	67	32	4	-	1448	4404	687	6539
Opwijk	218	223	169	100	65	16	2	3	1212	3916	578	5706
Overijse	385	319	265	180	85	26	11	1	2412	7259	887	10558
Pepingen	82	84	85	53	29	12	3	-	408	1147	266	1821
Roosdaal	180	222	166	110	66	22	6	1	1062	3325	593	4980
Sint-Genesius-Rode	322	305	198	147	86	23	5	2	1824	5600	766	8190
Sint-Pieters-Leeuw	620	587	453	315	156	45	8	1	2724	9428	1565	13717
Steenokkerzeel	162	178	165	112	50	24	8	2	1045	3222	539	4806
Ternat	225	231	197	128	86	15	6	1	1286	4243	664	6193
Vilvoorde	804	731	565	400	193	67	12	1	2863	11258	1969	16090
Wemmel	345	273	235	147	59	31	7	-	1224	4572	752	6548
Wezembeek-Opem	221	211	166	97	47	20	3	1	1203	4099	545	5847
Zaventem	505	490	356	239	127	44	11	1	2431	8675	1268	12374
Zemst	372	363	353	231	101	45	16	1	1690	5735	1110	8535
Arr. LEUVEN	8220	8569	7019	4682	2486	968	277	37	41039	140244	24038	205321
Aarschot	522	498	399	282	156	61	21	-	2516	9164	1417	13097
Begijnendijk	157	142	112	78	40	13	6	-	768	2753	391	3912
Bekkevoort	117	126	97	70	41	10	5	2	511	1864	351	2726
Bertem	169	152	138	97	55	19	5	1	859	2532	467	3858
Bierbeek	151	163	137	97	50	12	5	-	884	2452	464	3800
Boortmeerbeek	162	175	161	137	64	21	2	-	984	3215	560	4759
Boutersem	144	146	129	94	66	26	7	2	587	2153	470	3210
Diest	396	360	329	174	81	23	7	3	2191	6985	977	10153
Geetbets	99	109	109	63	37	15	6	-	500	1971	339	2810
Giabbeek	110	107	83	72	41	22	7	2	488	1614	334	2436
Haacht	246	233	178	130	74	27	10	2	1180	3781	654	5615
Herent	282	301	248	160	75	31	17	3	1783	5163	835	7781
Hoegaarden	122	146	118	74	45	22	8	-	480	1785	413	2678
Holsbeek	141	177	125	94	59	21	7	-	772	2369	483	3624
Huldenberg	161	161	134	92	39	15	5	-	648	2314	446	3408
Keerbergen	175	172	103	74	32	15	3	-	1042	3155	399	4596
Kortenaken	166	183	133	103	72	32	7	1	701	2651	531	3883
Kortenberg	263	312	225	162	89	40	11	-	1555	4775	839	7169
Landen	313	309	248	190	88	27	13	2	1266	4745	877	6888
Leuven	1596	1724	1537	1018	583	231	64	6	7514	28390	5163	41067
Linter	141	150	125	85	38	24	3	3	635	2220	428	3283
Lubbeek	232	202	172	109	54	23	2	-	1417	3730	562	5709
Oud-Heverlee	138	161	141	103	36	16	2	1	1062	2820	460	4342
Rotselaar	211	269	216	126	68	27	4	1	1128	3763	711	5602
Scherpenheuvel-Zichem	409	453	346	190	108	36	16	1	1973	7217	1150	10340
Tervuren	314	312	249	141	79	30	3	1	2095	6413	815	9323
Tielt-Winge	172	203	139	97	44	19	4	1	853	2822	507	4182
Tienen	732	784	602	384	180	66	8	4	2831	11108	2028	15967
Tremelo	211	191	155	100	45	22	12	-	1054	3609	525	5188
Zoutleeuw	168	148	131	86	47	22	7	1	762	2711	442	3915

MANNELIJKE BEVOLKING

WOONPLAATS	LEEFTIJDGROEP											
	0-4 jaar	5-9 jaar	10-14 jaar	15-19 jaar	20-24 jaar	25-29 jaar	30-34 jaar	35-39 jaar	40-44 jaar	45-49 jaar	50-54 jaar	55-59 jaar
Arr. NIJVEL	9850	11349	11267	11626	10810	10436	12207	10069	9012	8926	8817	8227
Bevekom	186	188	187	197	151	182	211	170	154	173	162	153
Eigenbrakel	1059	1288	1208	1206	993	1006	1367	1197	985	1006	922	700
Kasteelbrakel	209	270	265	290	256	228	310	255	236	237	242	221
Chastre	186	220	183	148	161	187	199	154	136	109	101	121
Chaumont-Gistoux	252	286	269	282	216	233	279	278	191	189	173	189
Court-Saint-Étienne	264	248	269	286	253	271	293	246	223	220	205	225
Genepiën	387	483	398	464	398	418	542	372	318	324	354	361
Graven	301	297	278	346	301	301	361	287	277	275	283	243
Hélécine	84	97	120	93	107	95	137	85	71	95	76	96
Incourt	74	125	104	81	104	121	132	84	84	106	103	117
Itter	146	180	188	180	162	157	182	176	151	130	139	141
Geldenaken	262	246	294	338	312	335	357	267	257	257	308	294
Terhulpen	208	255	290	293	259	206	241	249	232	241	221	188
Lasne	373	481	541	472	364	276	387	442	403	400	326	305
Mont-Saint-Guibert	172	187	169	149	154	181	206	152	122	123	111	109
Nijvel	711	788	784	808	866	866	953	694	627	626	649	584
Orp-Jauche	164	195	199	244	216	204	274	179	171	197	188	229
Ottignies- Louvain-la-Neuve	883	893	711	766	1194	1178	978	698	517	481	473	393
Perwijs	207	212	205	215	187	227	267	195	194	166	178	180
Ramillies	125	124	127	164	133	146	156	107	109	133	145	150
Rebecq	301	340	315	333	302	304	359	292	255	238	264	279
Rixensart	575	700	814	906	770	569	691	632	669	664	680	624
Tubeke	643	787	777	768	742	750	784	691	638	588	652	567
Villers-la-Ville	270	280	274	292	263	265	323	222	211	218	227	236
Walhain	149	150	148	162	146	151	193	144	112	132	127	120
Waterloo	776	1019	1140	1100	840	636	963	917	896	847	792	757
Waver	883	1010	1010	1043	960	943	1062	884	773	751	716	645
HENEGOUWEN	39999	46451	48055	50822	51604	49350	51047	34842	33648	37405	41493	42796
Arr. AAT	2293	2646	2784	2959	2849	2864	2933	2045	1969	2206	2531	2596
Aat	693	778	831	961	904	878	943	670	632	680	775	772
Beloeil	385	452	486	525	497	495	505	378	341	387	442	455
Bernissart	426	430	472	479	461	459	442	266	263	334	398	410
Brugelette	87	144	129	116	116	131	118	82	76	94	115	110
Chièvres	166	199	211	241	225	229	226	141	164	175	202	200
Elzele	149	177	153	171	161	184	198	145	122	153	163	204
Vloesberg	78	98	109	104	106	100	111	85	78	77	95	103
Frasnes-lez-Anvaing	309	368	393	362	379	388	390	278	293	306	341	342
Arr. CHARLEROI	13567	15606	16279	17430	18055	16995	17434	11954	11928	13077	14731	14685
Aiseau-Presles	397	422	443	500	469	400	381	299	312	348	377	379
Chapelle-lez-Herlaimont	486	557	586	562	569	577	625	408	352	388	434	466
Charleroi	6551	7427	7850	8419	9333	8614	8411	5805	5981	6599	7511	7432
Châtelet	1200	1434	1400	1613	1622	1540	1596	1059	1044	1133	1298	1271
Courcelles	896	975	1041	1121	1105	1102	1188	843	752	835	1009	1022
Farciennes	503	485	508	520	554	484	407	276	348	377	395	392
Fleurus	675	810	870	938	900	864	882	614	600	663	722	718
Fontaine-l'Évêque	566	675	724	828	825	660	744	496	487	546	608	634
Gerpennes	343	421	420	412	394	417	495	362	314	354	357	310
Les Bons Villers	249	332	337	358	245	283	342	239	237	225	231	230
Manage	632	722	772	820	827	800	844	512	504	600	693	724
Montigny-le-Tilleul	248	289	345	355	351	317	366	251	274	319	365	370
Pont-à-Celles	494	627	564	608	574	611	733	475	430	446	483	469
Seneffe	327	430	419	376	287	326	420	315	293	244	248	268

MANNELIJKE BEVOLKING

WOONPLAATS	LEEFTIJDGROEP								LEEFTIJDKLASSE			ALGE- MEEN TOTAAL
	60-64 jaar	65-69 jaar	70-74 jaar	75-79 jaar	80-84 jaar	85-89 jaar	90-94 jaar	95 jaar en +	0-14 jaar	15-64 jaar	65 jaar en +	
Arr. NIJVEL	5309	5463	4257	2796	1425	521	135	21	32466	95439	14618	142523
Bevekom	94	108	95	59	34	11	3	-	561	1647	310	2518
Eigenbrakel	445	467	355	224	114	33	8	4	3555	9827	1205	14587
Kasteelbrakel	138	154	133	76	47	17	6	-	744	2413	433	3590
Chastre	84	75	78	42	34	4	1	-	589	1400	234	2223
Chaumont-Gistoux	124	124	102	63	21	10	-	-	807	2154	320	3281
Court-Saint-Etienne	120	156	105	74	44	8	5	-	781	2342	392	3515
Genepiën	250	250	184	145	71	28	10	-	1268	3801	688	5757
Graven	187	177	165	112	64	22	4	-	876	2861	544	4281
Hélécine	63	82	57	40	22	10	2	-	301	918	213	1432
Incourt	51	81	63	23	24	8	2	-	303	983	201	1487
Itter	101	121	90	66	28	8	4	1	514	1519	318	2351
Geldenaken	224	210	154	107	60	15	7	4	802	2949	557	4308
Terhulpen	122	131	97	51	31	8	4	-	753	2252	322	3327
Lasne	204	176	129	84	50	21	4	-	1395	3579	464	5438
Mont-Saint-Guibert	79	88	69	35	27	4	2	-	528	1386	225	2139
Nijvel	397	378	319	211	101	39	14	1	2283	7070	1063	10416
Orp-Jauche	140	159	115	73	32	22	3	3	558	2042	407	3007
Ottignies-												
Louvain-la-Neuve	293	265	157	133	60	22	7	1	2487	6971	645	10103
Perwijs	103	129	99	65	43	13	2	-	624	1912	351	2887
Ramillies	91	107	83	73	24	12	2	-	376	1334	301	2011
Rebecq	191	217	160	121	71	24	8	-	956	2817	601	4374
Rixensart	392	349	271	189	85	44	4	2	2089	6597	944	9630
Tubeke	352	374	293	200	83	37	12	4	2207	6532	1003	9742
Villers-la-Ville	143	176	128	90	43	28	2	-	824	2400	467	3691
Walhain	91	100	104	42	24	16	2	-	447	1378	288	2113
Waterloo	435	376	288	184	83	27	7	1	2935	8183	966	12084
Waver	395	433	364	214	105	30	10	-	2903	8172	1156	12231
HENEGOUWEN	26952	26669	21770	14802	7575	2812	647	108	134505	419959	74383	628847
Arr. AAT	1783	1868	1477	1068	541	216	62	8	7723	24735	5240	37698
Aat	555	576	440	310	160	75	19	3	2302	7770	1583	11655
Beloeil	318	344	265	194	97	37	10	1	1323	4343	948	6614
Bernissart	235	247	174	112	72	19	6	1	1328	3747	631	5706
Bruglette	64	65	37	42	21	3	2	-	360	1022	170	1552
Chièvres	141	142	115	76	32	6	2	1	576	1944	374	2894
Elzele	122	123	105	97	43	21	9	-	479	1623	398	2500
Vloesberg	78	82	80	46	28	9	2	-	285	937	247	1469
Frasnes-lez-Anvaing	270	289	261	191	88	46	12	2	1070	3349	889	5308
Arr. CHARLEROI	9127	8560	6685	4619	2215	832	185	36	45452	145416	23132	214000
Aiseau-Presles	181	174	123	78	27	8	3	-	1262	3646	413	5321
Chapelle-lez-Herlaimont	266	270	190	157	72	27	10	-	1629	4647	726	7002
Charleroi	4709	4404	3441	2387	1180	438	90	21	21828	72814	11961	106603
Châtelet	747	681	518	303	165	37	6	3	4034	12923	1713	18670
Courcelles	658	625	462	353	165	69	20	2	2912	9635	1696	14243
Farciennes	247	189	141	97	48	19	3	-	1496	4000	497	5993
Fleurus	438	413	362	246	101	30	11	3	2355	7339	1166	10860
Fontaine-l'Évêque	391	345	246	171	79	39	7	3	1965	6219	890	9074
Gerpinnes	190	201	146	77	43	17	8	-	1184	3605	492	5281
Les Bons Villers	177	155	112	89	36	16	2	2	918	2567	412	3897
Manage	406	446	425	259	133	57	11	2	2126	6730	1333	10189
Montigny-le-Tilleul	231	190	179	115	57	25	4	-	882	3199	570	4651
Pont-à-Celles	317	279	194	168	65	38	8	-	1685	5146	752	7583
Seneffe	169	188	146	119	44	12	2	-	1176	2946	511	4633

MANNELIJKE BEVOLKING

WOONPLAATS	LEEFTIJDSGROEP											
	0-4 jaar	5-9 jaar	10-14 jaar	15-19 jaar	20-24 jaar	25-29 jaar	30-34 jaar	35-39 jaar	40-44 jaar	45-49 jaar	50-54 jaar	55-59 jaar
Arr. BERGEN	7988	9301	9504	9848	10299	9780	10146	6483	6171	7008	8060	8750
Boussu	703	791	846	854	876	831	865	511	503	596	663	771
Colfontaine	743	835	839	816	897	845	964	597	512	534	711	785
Dour	557	659	625	659	706	666	644	428	407	488	576	635
Frameries	595	712	774	767	772	794	863	529	467	581	670	832
Hensies	246	296	283	308	273	246	258	160	177	197	218	245
Honnelles	153	142	150	200	190	164	191	114	139	149	172	182
Jurbeke	255	323	307	258	264	249	334	217	204	227	189	253
Lens	99	141	138	133	137	130	150	101	82	127	109	143
Bergen	2908	3339	3602	3638	3952	3746	3607	2425	2275	2519	2835	2981
Quaregnon	644	720	676	816	858	745	760	476	466	558	705	697
Quévy	200	279	263	291	265	273	322	222	189	226	250	240
Quiévrain	203	248	282	279	265	233	279	151	160	224	220	230
Saint-Ghislain	682	816	719	829	844	858	909	552	590	582	742	756
Arr. MOESKROEN	2349	2717	2774	2775	2728	2712	2789	2175	1939	2109	2147	2167
Komen	613	670	763	676	671	681	733	534	485	550	521	545
Moeskroen	1736	2047	2011	2099	2057	2031	2056	1641	1454	1559	1626	1622
Arr. ZINNIK	5184	5927	6058	6470	6573	6311	6721	4667	4421	4762	5232	5392
's Gravenbrakel	525	547	585	667	620	612	663	471	479	514	501	498
Ecaussinnes	295	344	336	364	327	349	424	260	225	297	319	274
Edingen	338	369	392	391	410	398	419	313	289	309	284	280
La Louvière	2389	2798	2887	2982	3172	2959	2986	2094	2005	2168	2459	2586
Le Roeulx	233	292	306	302	282	265	335	206	211	211	251	273
Lessen	445	478	504	599	627	593	611	452	427	498	538	571
Opzullik	208	207	209	218	217	222	262	197	181	167	206	188
Zinnik	751	892	839	947	918	913	1021	674	604	598	674	722
Arr. THUIN	4250	5236	5387	5818	5582	5357	5623	3803	3695	4224	4486	4741
Anderlues	342	434	417	507	456	423	451	325	321	370	390	430
Beaumont	188	208	199	243	260	235	207	167	152	174	203	185
Binche	972	1159	1278	1337	1350	1304	1344	883	854	1058	1137	1177
Chimay	274	398	406	415	381	328	342	241	251	243	238	263
Erquennes	283	345	385	408	431	405	356	250	253	301	309	334
Estinnes	209	256	246	243	231	242	276	190	169	186	232	238
Froidchapelle	93	93	98	112	118	96	97	72	53	79	72	84
Ham-sur-Heure-												
Nalines	353	438	456	471	415	429	515	335	344	372	396	380
Lobbès	146	182	179	171	193	211	220	110	126	137	159	191
Merbes-le-Château	116	153	146	154	154	163	155	100	94	116	105	104
Momignies	175	217	217	235	205	177	186	151	137	157	141	166
Morlanwelz	526	664	663	763	704	675	700	463	442	509	582	625
Sivry-Rance	147	142	132	185	184	155	163	111	107	142	144	128
Thuin	426	547	565	574	500	514	611	405	392	380	378	436
Arr. DOORNIK	4368	5018	5269	5522	5518	5331	5401	3715	3525	4019	4306	4465
Antoing	204	310	305	316	315	281	311	200	189	234	240	252
Brunehaut	226	276	304	307	303	297	286	218	187	224	253	264
Celles	167	203	203	207	192	206	200	150	149	169	174	177
Estaimpuis	315	365	363	355	362	379	392	270	235	290	274	301
Leuze-en-Hainaut	402	417	449	490	460	466	498	343	348	369	385	382
Mont-de-l'Enclus	71	99	112	141	98	108	114	90	76	109	84	86
Pecq	139	174	189	176	191	172	191	120	137	136	161	201
Péruwelz	564	598	635	697	689	633	620	395	416	435	531	516
Rumes	149	206	202	185	202	197	223	139	136	148	181	167
Doornik	2131	2370	2507	2648	2706	2592	2566	1790	1652	1905	2023	2119

MANNELIJKE BEVOLKING

WOONPLAATS	LEEFTIJDGROEP								LEEFTIJDKLASSE			ALGE- MEEN TOTAAL
	60-64 jaar	65-69 jaar	70-74 jaar	75-79 jaar	80-84 jaar	85-89 jaar	90-94 jaar	95 jaar en +	0-14 jaar	15-64 jaar	65 jaar en +	
Arr. BERGEN	5472	5263	4107	2745	1393	477	119	22	26793	82017	14126	122936
Boussu	480	399	325	203	105	39	9	1	2340	6950	1081	10371
Colfontaine	529	451	361	218	103	38	9	3	2417	7190	1183	10790
Dour	398	415	336	189	94	30	10	-	1841	5607	1074	8522
Frameries	533	492	392	241	127	45	4	-	2081	6808	1301	10190
Hensies	156	121	106	71	34	7	3	3	825	2238	345	3408
Honnelles	115	127	105	69	38	8	3	2	445	1616	352	2413
Jurbeke	140	163	111	111	46	24	2	-	885	2335	457	3677
Lens	89	76	67	50	23	12	3	-	378	1201	231	1810
Bergen	1812	1882	1415	977	519	161	50	9	9849	29790	5013	44652
Quaregnon	454	420	335	216	79	45	5	-	2040	6535	1100	9675
Quévy	169	153	120	88	49	17	7	-	742	2447	434	3623
Quiévrain.	152	130	110	79	55	19	2	2	733	2193	397	3323
Saint-Ghislain	445	434	324	233	121	32	12	2	2217	7107	1158	10482
Arr. MOESKROEN	1338	1470	1355	980	493	190	44	5	7840	22879	4537	35256
Komen	304	370	351	235	116	57	9	1	2046	5700	1139	8885
Moeskroen	1034	1100	1004	745	377	133	35	4	5794	17179	3398	26371
Arr. ZINNIK	3379	3600	3036	1983	1057	392	86	11	17169	53928	10165	81262
's Gravenbrakel	303	377	297	184	130	42	12	1	1657	5328	1043	8028
Ecaussinnes	214	232	200	129	75	21	10	-	975	3053	667	4695
Edingen	195	190	168	115	62	35	7	1	1099	3288	578	4965
La Louvière	1580	1644	1290	844	455	167	23	4	8074	24991	4427	37492
Le Roeulx	157	152	145	100	42	18	4	1	831	2493	462	3786
Lessen	366	401	414	273	138	48	12	1	1427	5282	1287	7996
Opzullik	122	128	110	81	36	20	2	-	624	1980	377	2981
Zinnik	442	476	412	257	119	41	16	3	2482	7513	1324	11319
Arr. THUIN	2899	2744	2296	1551	781	277	65	10	14873	46228	7724	68825
Anderlues	271	217	169	120	53	16	3	1	1193	3944	579	5716
Beaumont	133	111	98	72	33	12	7	1	595	1959	334	2888
Binche	707	651	533	306	186	51	17	2	3409	11151	1746	16306
Chimay	176	209	171	101	50	20	3	-	1078	2878	554	4510
Erquelinnes	171	191	191	133	66	25	7	-	1013	3218	613	4844
Estinnes	151	136	99	80	44	11	3	-	711	2158	373	3242
Froidchapelle	60	59	49	37	21	12	2	-	284	843	180	1307
Ham-sur-Heure-												
Nalinnes	222	214	153	123	56	19	2	-	1247	3879	567	5693
Lobbès	95	102	100	59	29	12	1	2	507	1613	305	2425
Merbes-le-Château	71	90	64	54	26	5	1	-	415	1216	240	1871
Momignies	97	106	88	56	32	11	1	-	609	1652	294	2555
Morlanwelz	377	336	286	206	86	41	9	2	1853	5840	966	8659
Sivry-Rance	107	82	78	51	26	8	4	1	421	1426	250	2097
Thuin	261	240	217	153	73	34	5	1	1538	4451	723	6712
Arr. DOORNIK	2954	3164	2814	1856	1095	428	86	16	14655	44756	9459	68870
Antoing	169	161	186	119	67	29	5	3	819	2507	570	3896
Brunehaut	154	167	158	108	64	14	7	1	806	2493	519	3818
Celles	124	135	106	77	49	19	6	-	573	1748	392	2713
Estaimpuis	191	212	185	129	78	30	8	-	1043	3049	642	4734
Leuze-en-Hainaut	314	309	234	167	107	47	9	1	1268	4055	874	6197
Mont-de-l'Enclus	72	91	101	55	24	17	6	1	282	978	295	1555
Pecq	133	112	101	67	33	17	1	-	502	1618	331	2451
Péruwelz	327	368	302	205	123	43	13	-	1797	5259	1054	8110
Rumes	99	124	90	67	45	10	2	-	557	1677	338	2572
Doornik	1371	1485	1351	862	505	202	29	10	7008	21372	4444	32824

MANNELIJKE BEVOLKING

WOONPLAATS	LEEFTIJDSGROEP											
	0-4 jaar	5-9 jaar	10-14 jaar	15-19 jaar	20-24 jaar	25-29 jaar	30-34 jaar	35-39 jaar	40-44 jaar	45-49 jaar	50-54 jaar	55-59 jaar
Prov. LUIK	29986	33409	36155	39393	40137	38590	38319	27039	27772	30134	32421	31857
Arr. HOEI	2617	3037	3082	3451	3426	3442	3519	2312	2400	2531	2834	2710
Amay	366	452	427	494	483	468	533	328	349	381	409	416
Anthisnes	94	107	112	120	139	127	152	77	96	93	116	92
Burdinne	57	57	70	99	84	73	96	48	41	71	77	80
Clavier	114	148	160	140	133	132	115	84	109	94	116	90
Engis	170	226	221	217	183	240	259	175	169	179	180	172
Ferrières	89	102	108	121	132	131	106	75	90	83	104	96
Hamoir	91	105	116	113	129	130	126	80	78	102	93	95
Héron	114	130	114	136	131	135	139	101	98	96	94	105
Hoei	440	520	599	668	824	669	604	420	443	512	583	549
Marchin	149	164	164	216	179	185	193	115	99	125	145	158
Modave	104	111	88	151	148	138	117	80	88	94	112	103
Nandrin	116	127	119	140	126	138	149	103	106	111	108	113
Ouffet	87	95	76	91	91	95	96	70	61	56	69	60
Tinlot	67	62	53	63	50	71	78	48	49	36	63	47
Verlaine	87	100	97	106	95	110	115	85	67	62	79	77
Villers-le-Bouillet	150	185	168	172	145	192	213	134	121	129	146	122
Wanze	322	346	390	404	354	408	428	289	336	307	340	335
Arr. LUIK	17691	19708	21069	22959	24257	23461	23186	16218	16838	18473	20234	20159
Ans	830	894	931	982	993	1027	1028	713	748	838	883	859
Awans	243	252	291	244	252	276	339	231	237	230	222	209
Aywaille	279	295	313	317	320	318	334	213	208	239	245	246
Bitsingen	236	301	322	319	325	324	310	242	220	202	274	225
Beyne-Heusay	401	440	463	452	440	432	474	355	326	366	373	371
Blégny	394	461	495	431	408	376	525	347	327	374	306	281
Chaufontaine	516	655	732	863	737	638	690	575	612	684	704	660
Comblain-au-Pont	147	189	190	201	190	176	192	143	136	143	164	147
Dalhem	169	253	208	214	223	196	233	160	166	131	153	143
Esneux	334	416	414	450	426	393	447	340	320	372	358	340
Flémalle	724	890	989	1138	1115	1025	1045	718	807	926	1047	1045
Fléron	523	596	619	623	582	571	665	442	504	482	481	475
Grâce-Hollogne	702	837	829	779	792	894	899	639	594	645	760	700
Herstal	1126	1214	1338	1495	1509	1470	1421	955	1057	1211	1398	1416
Juprelle	251	310	296	220	238	266	337	231	207	201	210	163
Luik	5660	5848	6444	7661	9190	8797	7802	5304	5529	6202	7055	7382
Neupré	276	350	322	304	260	246	365	279	282	279	289	256
Oupeye	780	892	888	828	791	937	1031	712	673	638	714	631
Saint-Nicolas	821	865	907	1055	1056	988	920	666	745	840	928	917
Seraing	1662	2003	2232	2461	2597	2339	2246	1678	1739	2092	2290	2325
Soumagne	443	475	478	480	428	484	539	391	381	347	356	360
Sprimont	335	364	356	389	362	367	424	256	252	278	295	281
Trooz	237	278	305	306	331	290	322	188	227	216	250	261
Wezet	602	630	707	747	692	631	598	440	541	537	479	466
Arr. VERVIERS	7903	8643	9969	10648	10234	9463	9121	6852	6961	7316	7319	7004
Amel	157	178	276	287	229	171	136	113	169	164	159	111
Aubel	115	145	159	141	146	124	135	101	84	92	86	86
Baelen	76	108	108	157	110	110	114	88	106	94	100	83
Büllingen	161	187	270	259	226	177	174	120	186	158	156	123
Burg-Reuland	93	136	183	196	166	137	117	102	114	140	125	95
Bütgenbach	147	184	243	283	250	169	174	141	177	177	174	121
Dison	451	568	617	635	577	504	497	370	404	402	439	439
Eupen	438	443	644	735	689	618	550	591	554	576	510	531
Herve	544	676	644	624	495	568	671	439	401	375	373	389
Jalhay	182	224	212	209	186	200	248	164	130	129	156	149

MANNELIJKE BEVOLKING

WOONPLAATS	LEEFTIJDGROEP								LEEFTIJDKLASSE			ALGE- MEEN TOTAAL
	60-64 jaar	65-69 jaar	70-74 jaar	75-79 jaar	80-84 jaar	85-89 jaar	90-94 jaar	95 jaar en +	0-14 jaar	15-64 jaar	65 jaar en +	
Prov. LUIK	20688	20394	16373	11070	5427	1860	415	50	99550	326350	55589	481489
Arr. HOEI	1885	1945	1544	1043	539	180	38	4	8736	28510	5293	42539
Amay	217	266	233	151	85	25	4	-	1245	4078	764	6087
Anthisnes	79	62	59	27	26	5	1	2	313	1091	182	1586
Burdinne	42	69	46	45	22	6	2	-	184	711	190	1085
Clavier	66	92	55	51	28	3	2	1	422	1079	232	1733
Engis	125	130	89	63	27	8	4	-	617	1899	321	2837
Ferrières	83	83	68	41	25	5	1	-	299	1021	223	1543
Hamoir	62	85	49	35	19	5	1	-	312	1008	194	1514
Héron	90	97	73	49	12	3	2	-	358	1125	236	1719
Hoei	377	363	303	176	105	36	10	-	1559	5649	993	8201
Marchin	101	88	70	60	27	14	4	1	477	1516	264	2257
Modave	65	80	61	33	10	6	1	-	303	1096	191	1590
Nandrin	69	69	51	41	19	10	1	-	362	1163	191	1716
Ouffet	55	45	43	28	10	7	-	-	258	744	133	1135
Tinlot	37	43	35	18	10	9	-	-	182	542	115	839
Verlaine	46	59	37	24	17	6	2	-	284	842	145	1271
Villers-le-Bouillet	117	112	83	59	34	7	1	-	503	1491	296	2290
Wanze	254	202	189	142	63	25	2	-	1058	3455	623	5136
Arr. LUIK	12750	12162	9717	6551	3221	1063	224	29	58468	198535	32967	289970
Ans	532	519	345	233	109	42	8	-	2655	8603	1256	12514
Awans	135	143	106	73	28	17	5	-	786	2375	372	3533
Aywaille	201	174	146	84	55	17	2	-	887	2641	478	4006
Bitsingen	177	191	133	112	41	16	-	-	859	2618	493	3970
Beyne-Heusay	230	213	165	108	47	12	4	2	1304	3819	551	5674
Blégny	182	173	124	81	52	15	4	-	1350	3557	449	5356
Chaufontaine	409	388	298	190	90	33	8	-	1903	6572	1007	9482
Comblain-au-Pont	88	92	97	64	25	3	1	-	526	1580	282	2388
Dalhem	112	91	73	40	32	6	2	-	630	1731	244	2605
Esneux	230	272	212	141	68	21	2	-	1164	3676	716	5556
Flémalle	616	550	484	335	131	46	5	2	2603	9482	1553	13638
Fléron	285	280	224	137	64	11	2	2	1738	5110	720	7568
Grâce-Hollogne	429	384	314	179	118	28	11	2	2368	7131	1036	10535
Herstal	826	782	614	395	178	56	10	1	3678	12758	2036	18472
Juprelle	119	115	95	57	25	11	1	-	857	2192	304	3353
Luik	4724	4592	3714	2624	1370	490	112	16	17952	69646	12918	100516
Neupré	153	100	93	56	38	6	1	-	948	2713	294	3955
Oupeye	410	359	315	187	76	32	6	2	2560	7365	977	10902
Saint-Nicolas	506	475	356	244	106	36	8	-	2593	8621	1225	12439
Seraing	1417	1388	1189	808	358	94	17	1	5897	21184	3855	30936
Soumagne	279	248	163	92	45	14	4	1	1396	4045	567	6008
Sprimont	200	200	140	105	48	22	4	-	1055	3104	519	4678
Trooz	164	155	112	79	43	11	1	-	820	2555	401	3776
Wezet	326	278	205	127	74	24	6	-	1939	5457	714	8110
Arr. VERVIERS	4682	4873	3915	2700	1291	461	118	12	26515	79600	13370	119485
Amel	65	77	81	69	33	13	3	1	611	1604	277	2492
Aubel	72	61	49	37	17	8	1	-	419	1067	173	1659
Baelen	65	39	43	33	9	4	-	-	292	1027	128	1447
Büllingen	74	81	83	77	26	11	6	-	618	1653	284	2555
Burg-Reuland	39	87	78	57	13	8	-	-	412	1231	243	1886
Bütgenbach	70	73	61	44	23	6	1	-	574	1736	208	2518
Dison	294	276	212	132	90	26	10	-	1636	4561	746	6943
Eupen	290	323	269	207	81	27	9	3	1525	5644	919	8088
Herve	289	244	160	114	61	30	3	-	1864	4624	612	7100
Jalhay	94	112	68	58	36	11	1	-	618	1665	286	2569

MANNELIJKE BEVOLKING

WOONPLAATS	LEEFTIJDSGROEP											
	0-4 jaar	5-9 jaar	10-14 jaar	15-19 jaar	20-24 jaar	25-29 jaar	30-34 jaar	35-39 jaar	40-44 jaar	45-49 jaar	50-54 jaar	55-59 jaar
Kelmis	263	242	371	380	417	373	320	302	298	307	282	239
Lierneux	103	101	91	98	90	111	87	74	63	93	105	96
Limburg	175	192	198	208	224	204	205	145	138	159	157	160
Lontzen	158	140	166	169	175	158	198	134	121	133	133	97
Malmédy	265	334	409	440	423	366	339	278	307	308	305	305
Olne	127	143	131	141	94	103	164	92	81	97	86	82
Pepinster	313	389	369	355	323	329	401	259	230	255	273	245
Plombières	263	252	336	377	400	359	310	248	236	242	275	242
Raeren	266	251	296	349	381	385	334	264	298	251	216	216
Sankt Vith	274	294	364	435	427	349	272	216	246	271	263	253
Spa	281	312	349	386	406	372	335	240	244	269	279	251
Stavelot	188	241	252	234	233	240	237	148	184	153	160	178
Stoumont	73	99	132	101	84	88	82	52	48	57	69	88
Theux	332	364	353	377	345	359	378	258	250	283	236	229
Thimister-Clermont	161	162	162	169	177	172	179	93	115	83	102	90
Trois-Ponts	53	55	69	79	85	82	68	45	46	43	71	71
Verviers	1794	1765	1989	2199	2317	2094	1899	1385	1334	1552	1637	1648
Weismes	196	193	258	279	255	235	204	140	161	202	186	162
Welkenraedt	254	265	318	346	304	306	293	250	236	251	206	225
Arr. BORGWORM	1775	2021	2035	2335	2220	2224	2493	1657	1573	1814	2034	1984
Berloz	61	95	96	91	92	88	106	81	53	81	86	68
Braives	130	140	133	175	151	162	190	117	96	137	161	163
Crisnée	56	84	83	105	80	77	89	76	65	65	87	73
Donceel	69	71	71	90	98	71	98	60	64	69	55	78
Faimes	89	100	89	96	88	114	113	85	65	99	91	76
Fexhe-le-Haut-Clocher	67	82	82	108	95	103	95	68	59	75	101	95
Geer	80	98	81	114	85	102	77	69	53	69	70	78
Hannuit	311	392	354	438	396	393	466	290	319	318	366	361
Lijsem	87	76	83	83	105	104	113	70	69	70	83	91
Oerle	117	113	106	104	107	135	146	90	79	73	107	91
Remicourt	125	134	139	183	154	148	181	136	123	131	155	155
Saint-Georges-sur-Meuse	172	207	246	238	212	202	262	161	163	217	210	210
Borgworm	349	382	417	447	487	467	494	318	319	359	407	386
Wasseiges	62	47	55	63	70	58	63	36	46	51	55	59
LIMBURG	27561	26657	30941	35536	35390	31758	28306	22633	23126	22631	20827	17999
Arr. HASSELT	13580	13204	15098	17190	17264	15464	13950	11136	11300	11250	10424	9139
As	234	244	305	299	299	224	268	239	198	224	169	137
Beringen	1513	1371	1524	1620	1659	1536	1386	1124	1082	1042	1007	873
Diepenbeek	606	659	745	821	697	645	674	570	531	469	407	306
Genk	2672	2616	2975	3345	3272	2690	2159	1653	1933	2016	1868	1694
Gingelom	172	218	277	342	305	269	254	228	255	271	244	227
Halen	260	276	343	366	364	299	275	264	263	236	238	232
Ham	296	295	348	440	385	359	311	279	285	310	250	227
Hasselt	2298	2077	2409	2874	3258	2976	2573	1955	1965	1939	1889	1733
Herk-de-Stad	323	386	377	479	467	439	395	345	323	304	302	253
Heusden-Zolder	1298	1169	1284	1373	1335	1214	1141	840	910	897	782	640
Leopoldsburg	512	429	502	648	739	658	478	419	388	504	456	341
Lummen	402	416	476	639	613	500	479	364	410	378	364	300
Nieuwerkerken	195	195	273	254	234	228	280	201	191	181	189	165
Opglabbeek	305	327	366	415	336	321	374	258	262	216	148	141
Sint-Truiden	1134	1160	1319	1528	1603	1549	1420	1177	1100	1208	1124	1068
Tessenderlo	467	531	649	652	644	628	541	477	506	410	393	347
Zonhoven	666	603	690	825	818	670	701	546	520	485	459	343
Zutendaal	227	232	236	270	236	259	241	197	178	160	135	112

MANNELIJKE BEVOLKING

WOONPLAATS	LEEFTIJDGROEP								LEEFTIJDKLASSE			ALGE- MEEN TOTAAL
	60-64 jaar	65-69 jaar	70-74 jaar	75-79 jaar	80-84 jaar	85-89 jaar	90-94 jaar	95 jaar en +	0-14 jaar	15-64 jaar	65 jaar en +	
Kelmis	151	175	115	76	24	12	3	-	876	3069	405	4350
Lierneux	91	82	57	36	26	9	3	-	295	908	213	1416
Limburg	124	122	89	65	31	10	3	-	565	1724	320	2609
Lontzen	50	64	43	44	17	4	2	-	464	1368	174	2006
Malmédy	178	213	165	107	45	17	3	-	1008	3249	550	4807
Oline	51	42	34	26	6	3	1	-	401	991	112	1504
Pepinster	195	176	144	88	44	19	4	1	1071	2865	476	4412
Plombières	164	169	138	73	51	8	5	1	851	2853	445	4149
Raeren	119	107	107	67	28	14	6	-	813	2813	329	3955
Sankt Vith	97	139	107	87	53	12	2	1	932	2829	401	4162
Spa	198	218	196	122	69	20	6	-	942	2980	631	4553
Stavelot	122	143	101	61	44	9	7	1	681	1889	366	2936
Stoumont	58	73	49	43	18	6	-	-	304	727	189	1220
Theux	203	179	156	106	49	17	6	1	1049	2918	514	4481
Thimister-Clermont	56	74	37	29	10	8	-	-	485	1236	158	1879
Trois-Ponts	62	56	37	18	16	9	3	-	177	652	139	968
Verviers	1171	1205	1017	662	316	119	25	2	5548	17236	3346	26130
Weismes	71	109	100	72	27	3	4	-	647	1895	315	2857
Welkenraedt	169	154	119	90	28	18	1	1	837	2586	411	3834
Arr. BORGWORM	1371	1414	1197	776	376	156	35	5	5831	19705	3959	29495
Berloz	63	61	54	26	10	8	2	-	252	809	161	1222
Braives	121	147	120	78	40	24	3	1	403	1473	413	2289
Crisnée	50	40	42	23	8	5	3	-	223	767	121	1111
Donceel	45	61	39	26	11	4	2	-	211	728	143	1082
Faimes	69	68	76	36	21	4	1	-	278	896	206	1380
Fexhe-le-Haut-Clocher	63	55	45	39	15	2	-	-	231	862	156	1249
Geer	61	40	43	26	14	9	1	-	259	778	133	1170
Hannuit	275	294	254	162	88	32	10	2	1057	3622	842	5521
Lijsem	64	64	41	28	16	9	-	-	246	852	158	1256
Oerle	66	64	47	33	18	6	3	-	336	998	171	1505
Remicourt	77	109	86	68	20	12	4	2	398	1443	301	2142
Saint-Georges- sur-Meuse	130	112	123	71	33	14	3	-	625	2005	356	2986
Borgworm	232	254	189	133	65	18	3	-	1148	3916	662	5726
Wasseiges	55	45	38	27	17	9	-	-	164	556	136	856
LIMBURG	11170	10857	7886	4914	2519	981	275	49	85159	249376	27481	362016
Arr. HASSELT	5629	5216	3738	2258	1138	472	125	29	41882	122746	12976	177604
As	81	87	47	43	25	5	1	-	783	2138	208	3129
Beringen	509	493	295	184	88	29	10	4	4408	11838	1103	17349
Diepenbeek	183	168	143	94	57	29	6	3	2010	5303	500	7813
Genk	926	723	403	239	103	52	14	2	8263	21556	1536	31355
Gingelom	169	180	171	86	45	16	4	1	667	2564	503	3734
Halen	153	149	118	80	40	22	3	1	879	2690	413	3982
Ham	134	134	99	66	24	15	3	-	939	2980	341	4260
Hasselt	1105	1079	760	466	234	106	20	7	6784	22267	2672	31723
Herk-de-Stad	162	161	118	83	48	17	8	3	1086	3469	438	4993
Heusden-Zolder	356	288	232	117	70	18	5	-	3751	9488	730	13969
Leopoldsburg	210	218	143	107	31	14	4	1	1443	4841	518	6802
Lummen	182	185	154	99	61	24	5	2	1294	4229	530	6053
Nieuwerkerken	108	91	78	47	27	11	5	-	663	2031	259	2953
Opglabbeek	87	53	74	28	14	7	-	-	998	2558	176	3732
Sint-Truiden	741	709	552	298	164	57	23	-	3613	12518	1803	17934
Tessenderlo	219	214	141	93	47	24	5	1	1647	4817	525	6989
Zonhoven	237	230	161	100	49	19	8	3	1959	5604	570	8133
Zutendaal	67	54	49	28	11	7	1	1	695	1855	151	2701

MANNELIJKE BEVOLKING

WOONPLAATS	LEEFTIJDGROEP											
	0-4 jaar	5-9 jaar	10-14 jaar	15-19 jaar	20-24 jaar	25-29 jaar	30-34 jaar	35-39 jaar	40-44 jaar	45-49 jaar	50-54 jaar	55-59 jaar
Arr. MAASEIK	7840	7140	8510	10081	9835	8531	7510	5986	6255	5856	5151	4100
Bocholt	419	364	440	544	559	403	443	334	335	298	292	224
Bree	479	457	593	708	683	612	485	391	435	406	366	328
Dilsen	627	640	725	798	790	727	639	515	529	449	458	362
Hamont-Achel	442	404	509	631	606	516	478	375	401	355	357	298
Hechtel-Eksel	344	299	373	556	511	372	354	334	302	323	258	192
Houthalen-Helchteren	1212	1079	1162	1326	1350	1146	1012	776	839	772	667	546
Kinrooi	394	365	471	608	562	510	443	316	277	305	267	202
Lommel	1037	1052	1209	1237	1218	1135	1033	874	883	834	679	589
Maaseik	843	738	913	1098	1098	909	772	596	708	643	555	415
Meeuwen-Gruitrode	498	408	495	618	581	506	412	350	362	284	257	230
Neerpelt	551	455	555	685	655	636	529	388	395	409	350	240
Overpelt	416	404	538	592	572	496	423	359	403	386	348	248
Peer	578	475	527	680	650	563	487	378	386	392	297	226
Arr. TONGEREN	6141	6313	7333	8265	8291	7763	6846	5511	5571	5525	5252	4760
Alken	314	363	448	481	455	377	396	349	331	295	260	200
Bilzen	946	946	1080	1188	1226	1176	1030	772	821	814	714	589
Borgloon	302	351	392	420	410	396	381	337	307	277	324	320
Heers	191	198	261	295	308	293	247	186	203	214	212	247
Herstappe	5	2	6	5	3	7	1	4	2	-	4	6
Hoeselt	307	335	373	403	382	367	351	287	271	260	227	219
Kortessem	293	242	277	311	299	361	317	212	197	214	165	148
Lanaken	646	753	838	995	971	976	778	637	667	661	652	592
Maasmechelen	1425	1302	1529	1734	1733	1532	1241	1015	1056	1055	997	862
Riemst	500	528	615	724	684	593	588	457	519	499	427	368
Tongeren	885	972	1126	1254	1322	1243	1121	948	867	932	942	867
Voeren	115	117	161	205	216	188	146	87	120	135	160	150
Wellen	212	204	227	250	282	254	249	220	210	169	168	192
LUXEMBURG	7517	8237	8593	9759	9495	8592	8280	5419	5810	6369	6676	6339
Arr. AARLEN	1486	1677	1762	1981	2018	1916	1922	1288	1412	1534	1528	1321
Aarlen	695	799	825	869	990	922	914	614	656	733	682	607
Attert	104	129	99	127	104	142	147	75	61	80	101	74
Aubange	424	479	567	682	609	548	549	391	471	486	519	445
Martelange	43	50	49	68	68	47	58	38	35	51	50	38
Messancy	220	220	222	235	247	257	254	170	189	184	176	157
Arr. BASTENAKEN	1292	1392	1470	1679	1573	1396	1252	835	899	962	1098	1042
Bastenaken	461	466	471	523	516	475	420	285	289	270	315	279
Bertogne	90	99	111	110	111	83	80	53	62	77	74	71
Fauvillers	44	60	66	89	85	57	59	26	34	45	51	45
Gouvy	157	188	170	191	164	161	139	97	105	121	118	144
Houffalize	116	138	162	186	172	150	126	84	97	97	162	124
Sainte-Ode	64	75	90	100	92	76	64	54	48	55	59	53
Vaux-sur-Sûre	133	140	151	182	154	151	107	93	91	101	103	132
Vielsalm	227	226	249	298	279	243	257	143	173	196	216	194
Arr. MARCHE-EN-FAMENNE	1465	1573	1671	1870	1917	1652	1548	1073	1059	1125	1247	1193
Durbuy	252	262	313	335	335	286	268	180	187	224	237	222
Erezée	65	75	75	99	104	65	73	47	45	62	73	63
Hotton	174	167	153	168	163	180	165	100	88	102	95	97
La Roche-en-Ardenne	108	123	132	165	155	137	126	101	97	106	134	148
Manhay	80	73	107	119	127	90	66	51	54	89	78	81
Marche-en-Famenne	506	592	558	629	674	604	557	374	368	337	376	333
Nassogne	140	143	167	198	196	160	152	118	121	100	119	112
Rendeux	54	69	88	80	80	50	58	38	45	47	76	67
Tenneviller	86	69	78	77	83	80	83	64	54	58	59	70

MANNELIJKE BEVOLKING

WOONPLAATS	LEEFTIJDGROEP								LEEFTIJDKLASSE			ALGE- MEEN TOTAAL
	60-64 jaar	65-69 jaar	70-74 jaar	75-79 jaar	80-84 jaar	85-89 jaar	90-94 jaar	95 jaar en +	0-14 jaar	15-64 jaar	65 jaar en +	
Arr. MAASEIK	2523	2547	1845	1095	592	200	71	9	23490	65828	6359	95677
Bocholt	115	156	107	65	40	14	9	-	1223	3547	391	5161
Bree	187	223	162	91	42	12	5	1	1529	4601	536	6666
Dilsen	230	241	181	105	54	13	4	1	1992	5497	599	8088
Hamont-Achel	189	196	149	100	52	15	4	1	1355	4206	517	6078
Hechtel-Eksel	162	126	89	61	41	12	2	-	1016	3364	331	4711
Houthalen-Hechteren	301	254	127	73	40	17	7	1	3453	8735	519	12707
Kinrooi	150	139	111	53	39	15	2	1	1230	3640	360	5230
Lommel	326	354	249	154	57	25	10	1	3298	8808	850	12956
Maaseik	252	297	187	114	70	28	7	1	2494	7046	704	10244
Meeuwen-Gruitrode	131	94	74	55	34	10	3	-	1401	3731	270	5402
Neerpelt	176	186	160	82	41	15	5	-	1561	4463	489	6513
Overpelt	138	152	124	66	36	9	4	2	1358	3965	393	5716
Peer	166	129	125	76	46	15	9	-	1580	4225	400	6205
Arr. TONGEREN	3018	3094	2303	1561	789	309	79	11	19787	60802	8146	88735
Alken	155	143	91	82	45	15	7	2	1125	3299	385	4809
Bilzen	405	420	314	229	115	47	14	-	2972	8735	1139	12846
Borgloon	203	218	137	116	45	26	8	-	1045	3375	550	4970
Heers	157	149	101	85	55	13	10	-	650	2362	413	3425
Herstappe	1	2	2	2	1	-	1	-	13	33	8	54
Hoeselt	148	138	112	82	27	9	3	1	1015	2915	372	4302
Kortessem	111	130	108	55	41	5	2	-	812	2335	341	3488
Lanaken	326	355	264	176	75	49	5	1	2237	7255	925	10417
Maasmechelen	471	456	322	181	85	26	9	1	4256	11696	1080	17032
Riemst	271	285	255	162	81	42	4	3	1643	5130	832	7605
Tongeren	589	606	443	275	162	56	8	2	2983	10085	1552	14620
Voeren	68	74	75	47	27	11	2	-	393	1475	236	2104
Wellen	113	118	79	69	30	10	6	1	643	2107	313	3063
LUXEMBURG	4415	4960	3947	2617	1284	483	127	16	24347	71154	13434	108935
Arr. AARLEN	851	957	744	488	231	101	21	4	4925	15771	2546	23242
Aarlen	401	430	329	208	108	52	12	1	2319	7388	1140	10847
Attert	47	73	62	42	14	10	-	-	332	958	201	1491
Aubange	279	285	229	153	75	22	4	1	1470	4979	769	7218
Martelange	39	48	32	23	7	3	-	1	142	492	114	748
Messancy	85	121	92	62	27	14	5	1	662	1954	322	2938
Arr. BASTENAKEN	745	843	700	423	207	80	12	1	4154	11481	2266	17901
Bastenaken	205	224	167	101	42	17	2	-	1398	3577	553	5528
Bertogne	68	59	60	26	17	7	1	-	300	789	170	1259
Fauvillers	30	52	37	19	13	10	-	-	170	521	131	822
Gouvy	101	96	98	65	29	8	2	-	515	1341	298	2154
Houffalize	96	120	83	58	36	9	2	-	416	1294	308	2018
Sainte-Ode	47	46	33	21	9	6	1	-	229	648	116	993
Vaux-sur-Sûre	81	77	82	52	23	9	2	-	424	1195	245	1864
Vielsalm	117	169	140	81	38	14	2	1	702	2116	445	3263
Arr. MARCHE-EN-FAMENNE	922	952	702	479	272	77	20	2	4709	13606	2504	20819
Durbuy	167	200	158	98	52	19	7	1	827	2441	535	3803
Erezée	49	59	39	20	15	4	1	-	215	680	138	1033
Hotton	82	77	59	38	22	3	2	-	494	1240	201	1935
La Roche-en-Ardenne	109	103	75	54	34	11	2	-	363	1278	279	1920
Manhay	65	72	45	41	13	6	2	-	260	820	179	1259
Marche-en-Famenne	275	227	172	107	76	21	5	1	1656	4527	609	6792
Nassogne	81	109	78	49	28	6	1	-	450	1357	271	2078
Rendeux	46	59	42	40	18	6	-	-	211	587	165	963
Tenneville	48	46	34	32	14	1	-	-	233	676	127	1036

MANNELIJKE BEVOLKING

WOONPLAATS	LEEFTIJDSGROEP											
	0-4 jaar	5-9 jaar	10-14 jaar	15-19 jaar	20-24 jaar	25-29 jaar	30-34 jaar	35-39 jaar	40-44 jaar	45-49 jaar	50-54 jaar	55-59 jaar
Arr. NEUFCHATEAU	1797	2013	1982	2297	2150	1936	1886	1225	1328	1422	1515	1512
Bertrix	272	268	240	329	320	277	301	171	190	166	212	199
Bouillon	172	186	175	252	228	210	192	119	132	162	174	176
Daverdisse	49	50	51	68	57	46	46	32	31	47	52	35
Herbeumont	30	36	56	49	41	45	50	27	28	37	50	45
Léglise	114	112	135	161	146	136	108	68	90	84	106	116
Libin	114	173	160	167	179	144	126	89	101	108	122	121
Libramont-Chevigny	311	356	336	329	319	313	306	212	211	220	211	206
Neufchâteau	208	261	264	264	253	229	211	139	154	186	162	172
Paliseul	182	170	198	252	195	176	181	112	123	143	138	147
Saint-Hubert	178	244	211	240	224	195	204	148	150	160	163	153
Tellin	73	50	71	72	70	73	67	37	55	51	49	64
Wellin	94	107	85	114	118	92	94	71	63	58	76	78
Arr. VIRTON	1477	1582	1708	1932	1837	1692	1672	998	1112	1326	1288	1271
Chiny	153	146	180	210	201	167	154	90	96	145	156	166
Etalle	115	132	128	171	133	144	158	85	94	115	97	91
Florenville	137	175	204	215	247	200	185	128	140	165	160	174
Habay	205	231	200	283	242	223	234	120	152	185	163	149
Meix-devant-Virton	72	95	124	110	96	97	85	57	70	79	79	72
Musson	128	157	171	183	142	145	166	95	110	116	116	101
Rouvroy	71	79	84	79	82	71	83	35	47	40	46	49
Saint-Léger	121	97	94	111	130	121	105	59	58	88	80	68
Tintigny	95	108	123	139	138	126	113	68	67	94	110	116
Virton	380	362	400	431	426	398	389	261	278	299	281	285
Prov. NAMEN	13726	14834	15612	17165	16604	15970	16248	10563	10769	11308	12495	12308
Arr. DINANT	2963	3188	3434	3808	3712	3432	3267	2151	2289	2420	2719	2674
Anhée	206	225	227	255	250	261	254	164	145	196	194	196
Beauraing	239	297	352	322	314	253	296	176	210	211	202	243
Bièvre	99	116	110	134	110	112	110	61	83	68	93	95
Ciney	450	488	522	584	594	567	527	295	370	372	428	357
Dinant	421	405	446	521	523	503	417	306	320	328	375	326
Gedinne	122	140	164	195	182	123	134	81	115	125	139	136
Hamois	215	214	208	212	214	239	227	129	126	132	170	161
Hastière	119	123	126	148	161	120	137	92	84	110	133	139
Havelange	142	127	137	175	168	161	132	106	103	103	123	132
Houyet	138	132	134	150	142	149	139	97	73	96	120	137
Onhaye	87	95	116	124	97	100	86	62	78	82	72	77
Rochefort	363	393	425	496	464	426	428	284	297	299	291	314
Somme-Leuze	77	89	116	96	107	90	73	61	64	56	96	81
Vresse-sur-Semois	61	81	97	124	129	73	68	64	55	79	90	89
Yvoir	224	263	254	272	257	255	239	173	166	163	193	191
Arr. NAMEN	8882	9424	9891	10832	10574	10375	10655	6945	7008	7186	7973	7911
Andenne	698	834	923	920	883	911	849	597	582	649	684	691
Assesse	245	242	212	237	187	209	273	141	142	131	135	149
Eghezée	369	348	405	441	378	397	481	293	302	299	334	295
Fernelmont	182	180	190	197	198	207	207	136	125	147	175	175
Floreffe	218	221	224	232	219	259	249	178	158	151	188	203
Fosses-la-Ville	254	293	329	320	299	289	333	215	215	232	246	234
Gembloux	583	625	678	737	701	718	761	501	488	514	526	545
Gesves	181	162	160	211	169	176	181	97	105	117	130	126
Jemeppe-sur-Sambre	550	673	702	760	637	645	729	469	495	507	538	508
La Bruyère	294	227	236	269	254	259	304	183	182	180	183	166
Mettet	339	413	404	440	405	357	412	253	257	266	329	302
Namen	3450	3515	3707	4132	4369	4171	4028	2661	2696	2716	3016	3067
Ohey	107	122	109	152	132	128	126	89	68	97	107	131
Profondeville	336	322	350	357	349	348	360	238	254	240	227	232

MANNELIJKE BEVOLKING

WOONPLAATS	LEEFTIJDGROEP								LEEFTIJDKLASSE			ALGE- MEEN TOTAAL
	60-64 jaar	65-69 jaar	70-74 jaar	75-79 jaar	80-84 jaar	85-89 jaar	90-94 jaar	95 jaar en +	0-14 jaar	15-64 jaar	65 jaar en +	
Arr. NEUFCHATEAU	1057	1187	975	662	291	107	34	3	5792	16328	3259	25379
Bertrix	147	178	110	117	42	16	5	-	780	2312	468	3560
Bouillon	119	143	121	53	31	14	7	-	533	1764	369	2666
Daverdisse	28	33	31	14	11	7	-	-	150	442	96	688
Herbeumont	37	44	38	19	12	6	1	-	122	409	120	651
Léglise	83	95	75	50	15	9	1	-	361	1098	245	1704
Libin	75	84	78	44	19	11	2	1	447	1232	239	1918
Libramont-Chevigny	137	120	115	86	42	9	3	1	1003	2464	376	3843
Neufchâteau	123	136	120	88	40	11	6	1	733	1893	402	3028
Paliseul	101	123	103	75	26	7	1	-	550	1568	335	2453
Saint-Hubert	119	133	88	61	25	8	2	-	633	1756	317	2706
Tellin	41	41	40	26	9	4	2	-	194	579	122	895
Wellin	47	57	56	29	19	5	4	-	286	811	170	1267
Arr. VIRTON	840	1021	826	565	283	118	40	6	4767	13968	2859	21594
Chiny	104	131	104	54	24	17	4	1	479	1489	335	2303
Etalle	67	86	66	48	25	11	2	-	375	1155	238	1768
Florenville	122	186	146	92	40	18	3	-	516	1736	485	2737
Habay	117	114	101	65	27	15	3	-	636	1868	325	2829
Meix-devant-Virton	49	59	49	34	20	10	3	-	291	794	175	1260
Musson	69	79	53	32	20	5	1	-	456	1243	190	1889
Rouvroy	33	34	26	24	14	2	2	1	234	565	103	902
Saint-Léger	45	54	46	36	17	7	2	2	312	865	164	1341
Tintigny	59	59	67	40	21	8	3	1	326	1030	199	1555
Virton	175	219	168	140	75	25	17	1	1142	3223	645	5010
Prov. NAMEN	7996	8226	6411	4274	2098	785	225	27	44172	131426	22046	197644
Arr. DINANT	1915	1989	1488	988	499	195	51	7	9585	28387	5217	43189
Anhée	145	176	128	61	29	13	1	-	658	2060	408	3126
Beauraing	170	157	126	76	32	17	5	-	888	2397	413	3698
Bièvre	78	65	59	42	24	6	2	-	325	944	198	1467
Cinety	240	245	182	156	70	33	7	2	1460	4334	695	6489
Dinant	242	237	185	128	71	24	6	1	1272	3861	652	5785
Gedinne	97	112	69	60	23	8	-	-	426	1327	272	2025
Hamois	107	93	69	41	29	7	4	-	637	1717	243	2597
Hastiëre	79	99	95	67	34	10	6	-	368	1203	311	1882
Havelange	101	94	67	52	22	9	5	1	406	1304	250	1960
Houyet	110	106	81	34	38	11	1	-	404	1213	271	1888
Onhaye	60	68	50	35	9	5	2	-	298	838	169	1305
Rocheftort	221	222	164	82	52	22	4	2	1181	3520	548	5249
Somme-Leuze	77	65	45	28	10	8	2	-	282	801	158	1241
Vresse-sur-Semois	58	77	68	51	30	6	1	-	239	829	233	1301
Yvoir	130	173	100	75	26	16	5	1	741	2039	396	3176
Arr. NAMEN	4870	5110	4047	2692	1298	481	148	17	28197	84329	13793	126319
Andenne	441	439	365	237	115	43	9	1	2455	7207	1209	10871
Assesse	79	90	66	56	19	6	2	1	699	1683	240	2622
Eghezée	216	248	192	120	50	20	5	1	1122	3436	636	5194
Fernelmont	130	123	89	54	35	17	7	-	552	1697	325	2574
Florefte	105	113	88	56	33	14	2	-	663	1942	306	2911
Fosses-la-Ville	150	165	127	75	28	9	2	2	876	2533	408	3817
Gembloux	332	368	311	179	87	43	9	1	1886	5823	998	8707
Gesves	97	109	70	52	38	16	8	1	503	1409	294	2206
Jemeppe-sur-Sambre	283	320	235	161	66	25	8	1	1925	5571	816	8312
La Bruyère	106	125	99	78	33	10	4	-	757	2086	349	3192
Mettet	207	191	171	105	55	10	3	1	1156	3228	536	4920
Namen	1855	1912	1473	1038	505	199	61	8	10672	32711	5196	48579
Ohey	64	83	66	34	26	6	3	-	338	1094	218	1650
Profondeville	142	206	171	105	50	21	5	-	1008	2747	558	4313

MANNELIJKE BEVOLKING

WOONPLAATS	LEEFTIJDGROEP											
	0-4 jaar	5-9 jaar	10-14 jaar	15-19 jaar	20-24 jaar	25-29 jaar	30-34 jaar	35-39 jaar	40-44 jaar	45-49 jaar	50-54 jaar	55-59 jaar
Sambreville	857	992	1050	1184	1192	1042	1071	717	760	764	951	884
Sombreffe	219	255	212	243	202	259	291	177	179	176	204	203
Arr. PHILIPPEVILLE	1881	2222	2287	2525	2318	2163	2326	1467	1472	1702	1803	1723
Cerfontaine	107	148	131	185	171	144	139	78	98	102	136	130
Couvin	426	528	540	613	522	473	476	306	335	373	380	366
Doische	74	108	111	133	103	76	95	64	74	63	80	85
Florennes	391	421	423	461	436	429	433	290	272	319	329	313
Philippeville	198	267	302	334	310	273	256	165	182	242	230	182
Viroinval	161	173	224	230	218	177	210	117	125	173	181	185
Walcourt	524	577	556	569	558	591	717	447	386	430	467	462
OOST-VLAANDEREN	42036	44566	50552	54811	53453	50425	49724	41283	40179	42259	39715	38163
Arr. AALST	7905	8605	10006	11134	11276	10355	9695	7958	7826	8659	8138	7686
Aalst	2216	2362	2937	3372	3579	3077	2777	2374	2374	2692	2524	2399
Denderleeuw	564	553	654	693	687	813	675	508	465	516	508	478
Erpe-Mere	658	656	716	830	886	714	714	571	554	633	580	524
Geraardsbergen	837	935	1139	1213	1155	1187	1094	910	872	970	997	976
Haaltert	493	544	694	813	776	657	591	483	488	615	519	489
Herzele	481	594	624	724	645	629	585	488	477	556	462	422
Lede	547	637	665	671	719	682	663	538	518	534	525	496
Ninove	1023	1162	1280	1388	1410	1315	1304	1074	1049	1062	982	951
Sint-Lievens-Houtem	271	324	377	415	356	297	349	276	273	323	255	253
Zottegem	815	838	920	1015	1063	984	943	736	756	758	786	698
Arr. DENDERMONDE	5923	6473	6979	7831	7311	6999	6945	5625	5530	5805	5271	5198
Berlare	442	454	496	495	510	457	466	341	370	421	372	365
Buggenhout	417	474	502	607	539	504	564	427	391	430	420	346
Dendermonde	1212	1382	1561	1747	1710	1677	1564	1278	1202	1304	1208	1256
Hamme	831	896	895	956	870	843	879	749	678	767	652	664
Laarne	371	411	414	472	471	407	466	385	351	338	353	339
Lebbeke	549	534	688	806	721	674	666	555	565	608	510	544
Waasmunster	318	332	345	335	292	299	346	288	260	240	253	246
Wetteren	716	759	838	1047	994	904	837	688	738	754	664	666
Wichelen	317	379	403	457	432	438	418	334	345	351	325	284
Zele	750	852	837	909	772	796	739	580	630	592	514	488
Arr. EEKLO	2518	2707	3207	3286	3171	2938	2853	2531	2371	2590	2398	2215
Assenede	429	445	519	533	473	486	458	436	373	430	364	372
Eeklo	604	623	776	790	786	709	704	621	595	636	560	514
Kaprijke	217	232	235	254	236	204	237	182	157	199	165	163
Maldegem	753	765	863	892	942	838	738	671	655	667	673	577
Sint-Laureins	192	227	230	278	251	244	209	172	165	196	208	215
Zelzate	323	415	584	539	483	457	507	449	426	462	428	374
Arr. GENT	14983	15736	17876	19377	19074	18210	18071	14991	14798	15178	14354	14005
Aalter	573	643	646	649	587	578	620	528	488	486	401	411
Deinze	840	876	975	969	1001	944	956	775	804	787	668	722
De Pinte	357	344	369	369	298	316	367	324	315	279	287	210
Destelbergen	478	514	667	722	597	469	610	543	536	524	539	452
Evergem	964	1082	1204	1267	1166	1030	1109	918	948	984	923	716
Gavere	325	352	416	395	376	373	419	329	325	340	288	278
Gent	6719	6692	7820	8967	9691	9437	8485	6921	6897	7215	7134	7392
Knesselare	283	289	314	314	304	281	302	255	243	256	195	251
Lochristi	609	721	649	624	620	610	715	522	492	480	440	402
Lovendegem	305	331	372	322	256	261	401	376	290	292	218	193
Melle	319	337	412	406	379	333	348	306	293	309	295	271
Merelbeke	584	687	794	850	745	685	788	652	621	628	631	546
Moerbeke	172	186	191	226	209	200	202	175	156	173	155	180

MANNELIJKE BEVOLKING

WOONPLAATS	LEEFTIJDSGROEP								LEEFTIJDSKLASSE			ALGE- MEEN TOTAAL
	60-64 jaar	65-69 jaar	70-74 jaar	75-79 jaar	80-84 jaar	85-89 jaar	90-94 jaar	95 jaar en +	0-14 jaar	15-64 jaar	65 jaar en +	
Sambreville	534	498	409	263	121	34	13	-	2899	9099	1338	13336
Sombrefe	129	120	115	79	37	8	7	-	686	2063	366	3115
Arr. PHILIPPEVILLE	1211	1127	876	594	301	109	26	3	6390	18710	3036	28136
Cerfontaine	103	92	81	43	22	6	3	-	386	1286	247	1919
Couvin	274	252	227	137	64	19	8	2	1494	4118	709	6321
Doische	64	66	56	37	15	10	1	-	293	837	185	1315
Florennes	200	192	113	76	50	18	4	-	1235	3482	453	5170
Philippeville	132	144	91	70	40	15	1	1	767	2306	362	3435
Viroinval	139	134	100	82	40	15	3	-	558	1755	374	2687
Walcourt	299	247	208	149	70	26	6	-	1657	4926	706	7289
OOST-VLAANDEREN	25575	28604	24154	16834	9041	3414	859	128	137154	435587	83034	655775
Arr. AALST	5008	5429	4333	3045	1598	585	139	21	26516	87735	15150	129401
Aalst	1527	1682	1361	920	425	155	43	6	7515	26695	4592	38802
Denderleeuw	314	316	218	138	73	28	7	1	1771	5657	781	8209
Erpe-Mere	330	369	291	223	121	45	7	2	2030	6336	1058	9424
Geraardsbergen	651	680	536	397	250	95	23	3	2911	10025	1984	14920
Haaltert	280	334	255	176	108	39	10	1	1731	5711	923	8365
Herzele	285	324	300	189	91	40	9	1	1699	5273	954	7926
Lede	300	329	256	174	90	42	9	1	1849	5646	901	8396
Ninove	648	679	528	382	191	69	9	2	3465	11183	1860	16508
Sint-Lievens-Houtem	182	224	183	136	79	21	8	2	972	2979	653	4604
Zottegem	491	492	405	310	170	51	14	2	2573	8230	1444	12247
Arr. DENDERMONDE	3460	3853	3109	2052	1052	386	95	13	19375	59975	10560	89910
Berlare	224	285	216	146	85	20	9	-	1392	4021	761	6174
Buggenhout	240	277	217	166	68	28	4	1	1393	4468	761	6622
Dendermonde	864	902	737	504	252	97	34	4	4155	13810	2530	20495
Hamme	451	497	401	251	130	49	12	2	2622	7509	1342	11473
Laarne	181	229	191	137	61	25	8	-	1196	3763	651	5610
Lebbeke	359	383	280	202	90	40	7	3	1771	6008	1005	8784
Waasmunster	164	170	157	79	37	13	3	2	995	2723	461	4179
Wetteren	432	494	417	261	158	60	6	1	2313	7724	1397	11434
Wichelen	207	210	167	116	67	16	5	-	1099	3591	581	5271
Zele	338	406	326	190	104	38	7	-	2439	6358	1071	9868
Arr. EEKLO	1586	1802	1646	1232	663	265	75	11	8432	25939	5694	40065
Assenede	253	340	319	227	127	57	14	1	1393	4178	1085	6656
Eeklo	358	401	356	284	140	63	12	3	2003	6273	1259	9535
Kaprijke	115	158	133	109	60	24	9	1	684	1912	494	3090
Maldegem	434	444	390	275	171	57	19	3	2381	7087	1359	10827
Sint-Laureins	146	196	168	135	67	32	8	1	649	2084	607	3340
Zelzate	280	263	280	202	98	32	13	2	1322	4405	890	6617
Arr. GENT	9290	10378	9011	6392	3545	1316	337	59	48595	157348	31038	236981
Aalter	263	296	265	193	137	44	16	-	1862	5011	951	7824
Deinze	447	544	468	312	168	64	15	4	2691	8073	1575	12339
De Pinte	134	131	111	77	39	18	2	3	1070	2899	381	4350
Destelbergen	282	305	270	206	101	20	6	1	1659	5274	909	7842
Evergem	484	578	454	326	225	81	21	2	3250	9545	1687	14482
Gavere	183	218	176	125	60	28	5	-	1093	3306	612	5011
Gent	5055	5412	4811	3381	1828	629	178	23	21231	77194	16262	114687
Knesselare	157	157	130	90	48	18	6	2	886	2558	451	3895
Lochristi	246	333	249	183	110	39	8	2	1979	5151	924	8054
Lovendegem	107	143	128	91	48	14	4	-	1008	2716	428	4152
Melle	163	208	199	109	57	27	6	2	1068	3103	608	4779
Merelbeke	361	428	343	236	128	57	5	5	2065	6507	1202	9774
Moerbeke	120	129	112	83	41	27	6	2	549	1796	400	2745

MANNELIJKE BEVOLKING

WOONPLAATS	LEEFTIJDSGROEP											
	0-4 jaar	5-9 jaar	10-14 jaar	15-19 jaar	20-24 jaar	25-29 jaar	30-34 jaar	35-39 jaar	40-44 jaar	45-49 jaar	50-54 jaar	55-59 jaar
Nazareth	342	351	347	377	316	346	426	312	307	306	244	232
Nevele	336	353	464	490	405	370	335	352	314	337	325	309
Oosterzele	366	401	465	516	442	425	426	340	381	382	361	318
Sint-Martens-Latem	237	308	321	356	283	232	266	249	296	275	230	179
Waarschoot	232	235	255	348	342	304	264	205	225	262	241	218
Wachtebeke	220	284	347	313	239	215	300	263	247	181	183	150
Zomergem	286	261	314	350	313	311	275	236	228	282	209	192
Zulte	436	489	534	547	505	490	457	410	392	400	387	383
Arr. OUDENAARDE	3520	3648	4058	4564	4398	3969	3890	3151	3214	3572	3542	3357
Brakel	397	444	477	520	566	492	482	387	396	469	461	424
Horebeke	86	64	86	80	55	52	70	57	56	54	58	54
Kluisbergen	191	194	229	229	237	207	204	184	160	191	205	205
Kruishoutem	247	227	280	317	279	250	225	204	193	232	245	220
Lierde	177	218	223	286	242	228	215	165	203	205	207	177
Maarkedal	223	194	244	276	223	188	205	185	176	221	179	177
Oudenaarde	849	879	942	1135	1160	1033	964	730	806	869	850	795
Ronse	774	761	855	873	887	821	787	658	671	707	784	769
Wortegem-Petegem	181	200	199	231	226	206	225	179	152	177	171	160
Zingem	201	224	249	296	235	234	241	186	194	223	194	163
Zwalm	214	243	274	316	288	258	272	216	207	224	188	213
Arr. SINT-NIKLAAS	7187	7397	8426	8619	8223	7954	8270	7027	6440	6455	6012	5702
Beveren	1470	1424	1676	1682	1642	1614	1710	1385	1237	1230	1087	1039
Kruibeke	478	559	599	638	594	550	550	505	498	473	467	417
Lokeren	1163	1186	1319	1346	1339	1193	1316	1073	980	995	919	885
Sint-Gillis-Waas	541	607	695	652	531	546	624	543	484	455	436	414
Sint-Niklaas	2179	2253	2646	2743	2719	2563	2542	2233	2055	2158	2063	1914
Stekene	515	529	588	570	500	579	595	504	457	422	378	386
Temse	841	839	903	988	898	909	933	784	729	722	662	647
WEST-VLAANDEREN	34787	36779	42272	47691	44378	39970	38378	33602	32810	34086	32235	30958
Arr. BRUGGE	7964	8606	10006	10968	10418	9603	9379	8172	7695	7991	7389	6962
Beernem	488	455	522	587	504	545	521	412	416	432	452	395
Blankenberge	386	402	486	553	576	535	525	458	435	461	407	437
Brugge	3567	3751	4507	5055	4995	4592	4215	3661	3477	3664	3406	3267
Damme	325	330	389	492	436	363	365	283	277	330	324	288
Jabbeke	400	412	479	442	417	397	410	395	362	334	321	267
Knokke-Heist	737	898	1090	1233	1137	977	939	858	842	913	873	865
Oostkamp	705	837	870	800	750	723	867	718	626	610	498	477
Torhout	573	598	713	764	765	662	642	597	551	576	509	452
Zedelgem	706	831	859	919	747	729	804	710	643	594	519	450
Zuienkerke	77	92	91	123	91	80	91	80	66	77	80	64
Arr. DIKSMUIDE	1512	1550	1965	2307	2057	1676	1557	1389	1418	1494	1431	1581
Diksmuide	457	484	652	782	686	502	472	453	466	492	466	458
Houthulst	290	283	327	431	386	314	281	276	255	274	260	330
Koekelare	225	245	310	349	312	289	272	209	224	251	244	252
Kortemark	447	448	546	589	537	476	447	371	380	377	359	418
Lo-Reninge	93	90	130	156	136	95	85	80	93	100	102	123
Arr. IEPER	3404	3673	4115	4645	4279	3763	3607	3079	2930	3147	3134	3161
Heuvelland	299	285	358	414	366	302	287	223	240	268	258	263
Ieper	1147	1226	1327	1508	1421	1244	1263	1046	939	1005	1043	1013
Langemark-Poelkapelle	209	259	295	335	310	263	233	196	204	228	243	223
Mesen	34	42	52	55	46	46	24	33	23	36	37	32
Poperinge	678	748	764	901	848	726	658	598	581	584	559	543
Vleteren	104	126	166	176	167	114	102	108	91	132	105	136
Wervik	569	608	706	758	703	656	672	535	537	544	547	562
Zonnebeke	364	379	447	498	418	412	368	340	315	350	342	389

MANNELIJKE BEVOLKING

WOONPLAATS	LEEFTIJDSGROEP								LEEFTIJDSKLASSE			ALGE- MEEN TOTAAL
	60-64 jaar	65-69 jaar	70-74 jaar	75-79 jaar	80-84 jaar	85-89 jaar	90-94 jaar	95 jaar en +	0-14 jaar	15-64 jaar	65 jaar en +	
Nazareth	137	164	153	103	60	37	9	4	1040	3003	530	4573
Nevele	181	218	208	171	102	49	8	5	1153	3418	761	5332
Oosterzele	218	264	234	178	98	41	15	2	1232	3809	832	5873
Sint-Martens-Latem	127	146	120	73	40	24	3	-	866	2493	406	3765
Waarschoot	131	153	128	92	46	24	7	1	722	2540	451	3713
Wachtebeke	107	130	114	71	49	11	2	-	851	2198	377	3426
Zomergem	156	169	118	110	65	30	10	-	861	2552	502	3915
Zulte	231	252	220	182	95	34	5	1	1459	4202	789	6450
Arr. OUDENAARDE	2225	2648	2323	1740	959	393	102	9	11226	35882	8174	55282
Brakel	285	312	251	195	112	50	19	-	1318	4482	939	6739
Horebeke	43	51	42	33	16	7	2	-	216	579	151	946
Kluisbergen	128	188	137	111	47	26	2	1	614	1950	512	3076
Kruishoutem	143	164	147	129	63	30	8	-	754	2308	541	3603
Lierde	110	132	120	83	44	11	5	-	618	2038	395	3051
Maarkedal	118	156	133	106	62	29	6	1	661	1948	493	3102
Oudenaarde	541	619	526	375	194	78	19	3	2670	8883	1814	13367
Ronse	483	576	537	422	245	82	19	1	2390	7445	1882	11717
Wortegem-Petegem	97	149	131	86	55	24	8	1	580	1824	454	2858
Zingem	134	131	144	100	55	30	10	1	674	2100	471	3245
Zwalm	143	170	155	100	66	26	4	1	731	2325	522	3578
Arr. SINT-NIKLAAS	4006	4494	3732	2373	1224	469	111	15	23010	68708	12418	104136
Beveren	752	866	718	445	246	100	23	3	4570	13378	2401	20349
Kruikebeke	282	292	241	156	87	32	6	3	1636	4974	817	7427
Lokeren	652	762	603	421	213	84	22	4	3668	10698	2109	16475
Sint-Gillis-Waas	322	365	280	207	86	36	10	-	1843	5007	984	7834
Sint-Niklaas	1279	1403	1199	695	394	142	33	2	7078	22269	3868	33215
Stekene	248	323	258	169	68	26	7	1	1632	4639	852	7123
Temse	471	483	433	280	130	49	10	2	2583	7743	1387	11713
WEST-VLAANDEREN	19524	22292	19108	13160	7130	2696	610	107	113838	353632	65103	532573
Arr. BRUGGE	4596	5247	4450	2901	1589	594	129	23	26576	83173	14933	124682
Beernem	291	337	305	177	99	43	6	2	1465	4555	969	6989
Blankenberge	312	365	314	211	106	44	5	2	1274	4699	1047	7020
Brugge	2122	2446	1978	1262	711	243	73	5	11825	38454	6718	56997
Damme	191	180	176	115	88	44	5	1	1044	3349	609	5002
Jabbeke	164	216	156	109	45	26	5	1	1291	3509	558	5358
Knokke-Heist	602	683	579	384	198	72	10	3	2725	9239	1929	13893
Oostkamp	303	366	333	234	126	51	9	8	2412	6372	1127	9911
Torhout	307	287	275	182	103	36	9	1	1884	5825	893	8602
Zedelgem	256	304	299	204	97	29	4	-	2396	6371	937	9704
Zuienkerke	48	63	35	23	16	6	3	-	260	800	146	1206
Arr. DIKSMUIDE	871	1014	901	667	381	140	27	8	5027	15781	3138	23946
Diksmuide	268	367	299	222	110	35	10	4	1593	5045	1047	7685
Houthulst	185	164	188	130	84	36	6	1	900	2992	609	4501
Koekelare	138	166	122	104	56	21	5	1	780	2540	475	3795
Kortemark	207	240	213	156	102	31	4	1	1441	4161	747	6349
Lo-Reninge	73	77	79	55	29	17	2	1	313	1043	260	1616
Arr. IEPER	2125	2233	1920	1300	724	256	61	11	11192	33870	6505	51567
Heuveland	185	192	161	111	66	28	1	1	942	2806	560	4308
Ieper	647	698	576	352	234	84	17	1	3700	11129	1962	16791
Langemark-Poelkapelle	147	141	144	99	55	21	4	2	763	2382	466	3611
Mesen	24	13	18	14	8	2	1	-	128	356	56	540
Poperinge	421	482	378	285	124	43	9	3	2190	6419	1324	9933
Vleteren	110	86	61	50	23	3	3	-	396	1241	226	1863
Wervik	383	371	359	233	124	42	16	1	1883	5897	1146	8926
Zonnebeke	208	250	223	156	90	33	10	3	1190	3640	765	5595

MANNELIJKE BEVOLKING

WOONPLAATS	LEEFTIJDSGROEP											
	0-4 jaar	5-9 jaar	10-14 jaar	15-19 jaar	20-24 jaar	25-29 jaar	30-34 jaar	35-39 jaar	40-44 jaar	45-49 jaar	50-54 jaar	55-59 jaar
Arr. KORTRIJK	9281	9545	10706	12071	11167	10269	9789	8397	8318	8647	8247	7679
Anzegem	515	468	520	604	497	526	473	410	391	419	423	360
Avelgem	248	284	285	330	332	320	276	262	216	285	291	275
Deerlijk	384	447	448	491	424	362	386	366	363	328	324	284
Harelbeke	874	861	1015	1236	1083	998	920	796	812	860	709	736
Kortrijk	2401	2503	2787	3342	3150	2850	2527	2236	2299	2385	2410	2203
Kuurne	465	462	541	587	530	466	474	432	423	434	343	305
Lendelede	179	213	242	227	218	187	219	178	159	180	148	162
Menen	1040	1073	1254	1376	1324	1157	1220	973	1004	1036	1052	1065
Spiere-Helkijn	67	61	65	62	85	69	63	55	47	63	73	60
Waregem	1270	1206	1340	1496	1421	1346	1278	1053	1046	980	889	834
Wevelgem	1087	1123	1257	1269	1115	1107	1140	921	874	913	850	814
Zwevegem	751	844	952	1051	988	881	813	715	684	764	735	581
Arr. OOSTENDE	3704	4175	4911	5649	5301	4808	4577	4039	4091	4162	4042	3972
Bredene	351	363	457	484	403	399	421	373	339	327	339	299
De Haan	233	290	359	389	334	302	307	276	306	266	246	237
Gistel	298	320	361	422	421	346	336	282	301	284	265	282
Ichtegem	404	433	464	494	528	524	425	381	389	387	398	386
Middelkerke	443	496	610	681	565	503	495	443	417	482	419	417
Oostende	1732	1960	2306	2817	2745	2459	2272	1985	2070	2177	2124	2116
Oudenburg	243	313	354	362	305	275	321	299	269	239	251	235
Arr. ROESELARE	4609	4852	5440	6197	5662	4970	4922	4463	4413	4489	4039	3864
Hooglede	321	357	394	462	368	295	331	304	287	289	263	260
Ingelmunster	318	397	396	474	367	371	334	360	363	352	321	271
Izegem	888	918	1004	1082	1018	937	1011	919	848	898	772	687
Ledegem	306	334	402	451	365	332	321	299	320	314	276	256
Lichtervelde	256	258	294	378	320	314	276	262	279	212	238	227
Moorslede	387	448	459	492	475	361	423	349	348	382	347	293
Roeselare	1748	1771	1990	2336	2284	1957	1847	1625	1634	1696	1474	1513
Staden	385	369	501	522	465	403	379	345	334	346	348	357
Arr. TIELT	2883	2916	3326	3802	3539	3233	2917	2672	2620	2711	2534	2325
Ardooie	333	329	351	405	407	368	349	301	265	316	304	272
Dentergem	246	248	277	320	273	293	238	198	214	242	206	184
Meulebeke	377	324	373	442	422	395	374	370	330	319	335	297
Oostrozebeke	228	257	326	336	258	242	252	226	218	211	208	181
Pittem	216	236	228	289	255	242	221	182	201	203	169	167
Ruiselede	183	166	185	235	209	179	158	126	158	140	171	136
Tielt	609	647	767	866	811	724	624	645	601	605	520	499
Wielsbeke	301	301	349	379	377	339	305	238	251	250	259	220
Wingene	390	408	470	530	527	451	396	386	382	425	362	369
Arr. VEURNE	1430	1462	1803	2052	1955	1648	1630	1391	1325	1445	1419	1414
Alveringem	151	163	186	249	190	149	162	147	131	173	177	176
De Panne	260	263	353	414	382	313	308	270	281	310	257	274
Koksijde	415	444	518	562	566	512	485	418	375	398	414	367
Nieuwpoort	255	255	302	354	353	286	282	242	203	239	257	264
Veurne	349	337	444	473	464	388	393	314	335	325	314	333

MANNELIJKE BEVOLKING

WOONPLAATS	LEEFTIJDGROEP								LEEFTIJDKLASSE			ALGE- MEEN TOTAAL
	60-64 jaar	65-69 jaar	70-74 jaar	75-79 jaar	80-84 jaar	85-89 jaar	90-94 jaar	95 jaar en +	0-14 jaar	15-64 jaar	65 jaar en +	
Arr. KORTRIJK	4533	5304	4619	3184	1700	633	117	22	29532	89117	15579	134228
Anzegem	232	243	227	166	94	44	13	1	1503	4335	788	6626
Avelgem	179	207	158	133	70	25	5	1	817	2766	599	4182
Deerlijk	170	204	183	137	59	26	9	-	1279	3498	618	5395
Harelbeke	425	474	388	248	150	53	8	1	2750	8575	1322	12647
Kortrijk	1389	1535	1284	903	499	172	39	5	7691	24791	4437	36919
Kuurne	145	225	184	135	50	23	3	-	1468	4139	620	6227
Lendelede	83	99	94	70	37	15	2	1	634	1761	318	2713
Menen	610	686	682	452	207	88	14	4	3367	10817	2133	16317
Spiere-Helkijn	41	32	38	31	21	-	1	-	193	618	123	934
Waregem	460	625	549	340	172	70	8	4	3816	10803	1768	16387
Wevelgem	433	536	473	319	196	60	8	4	3467	9436	1596	14499
Zwevegem	366	438	359	250	145	57	7	1	2547	7578	1257	11382
Arr. OOSTENDE	2570	2923	2491	1727	897	287	85	10	12790	43211	8420	64421
Bredene	165	186	168	132	53	14	2	2	1171	3549	557	5277
De Haan	159	178	162	102	55	16	2	-	882	2822	515	4219
Gistel	170	204	174	118	65	23	6	-	979	3109	590	4678
Ichtegem	210	251	246	149	77	26	7	1	1301	4122	757	6180
Middelkerke	283	307	243	168	115	20	5	2	1549	4705	860	7114
Oostende	1440	1619	1367	970	492	169	60	5	5998	22205	4682	32885
Oudenburg	143	178	131	88	40	19	3	-	910	2699	459	4068
Arr. ROESELARE	2411	2652	2273	1562	857	364	88	10	14901	45430	7806	68137
Hooglede	137	178	130	90	74	27	8	2	1072	2996	509	4577
Ingelmunster	215	224	177	128	77	34	6	1	1111	3428	647	5186
Izegem	459	494	453	293	164	62	11	-	2810	8631	1477	12918
Ledegem	146	161	161	107	55	32	11	1	1042	3080	528	4650
Lichtervelde	152	165	107	88	51	17	3	1	808	2658	432	3898
Moorslede	195	199	172	131	70	42	7	3	1294	3665	624	5583
Roeselare	921	1019	874	582	293	122	31	2	5509	17287	2923	25719
Staden	186	212	199	143	73	28	11	-	1255	3685	666	5606
Arr. TIELT	1385	1806	1526	1172	637	266	58	12	9125	27738	5477	42340
Ardoois	161	188	148	144	71	30	9	-	1013	3148	590	4751
Dentergem	112	155	140	111	75	28	5	2	771	2280	516	3567
Meulebeke	198	222	199	135	80	29	6	2	1074	3482	673	5229
Oostrozebeke	105	115	111	87	43	19	6	-	811	2237	381	3429
Pittem	87	146	112	98	46	17	4	-	680	2016	423	3119
Ruiselede	85	131	107	75	57	18	7	1	534	1597	396	2527
Tielt	282	419	332	258	126	60	8	3	2023	6177	1206	9406
Wielsbeke	137	152	125	92	43	19	3	1	951	2755	435	4141
Wingene	218	278	252	172	96	46	10	3	1268	4046	857	6171
Arr. VEURNE	1033	1113	928	647	345	156	45	11	4695	15312	3245	23252
Alveringem	129	158	136	91	40	19	4	1	500	1683	449	2632
De Panne	205	211	203	140	75	32	6	-	876	3014	667	4557
Koksijde	287	311	268	163	100	31	5	1	1377	4384	879	6640
Nieuwpoort	177	176	140	107	47	26	6	3	812	2657	505	3974
Veurne	235	257	181	146	83	48	24	6	1130	3574	745	5449

VROUWELIJKE BEVOLKING

WOONPLAATS	LEEFTIJDSGROEP											
	0-4 jaar	5-9 jaar	10-14 jaar	15-19 jaar	20-24 jaar	25-29 jaar	30-34 jaar	35-39 jaar	40-44 jaar	45-49 jaar	50-54 jaar	55-59 jaar
Het RIJK	297798	314157	350721	388975	387492	365251	355561	285087	286969	305514	314341	313875
De GEWESTEN												
Brussels gewest	28003	27344	29429	33143	39761	38727	36062	29365	28374	30895	33718	36109
Vlaams gewest	173266	178397	206659	232569	225280	207844	198784	169272	170125	178199	174637	168306
Waals gewest	96529	108416	114633	123263	122451	118680	120715	86450	88470	96420	105986	109460
waarvan Duits taalgebied	1840	1963	2715	2945	2613	2297	2071	1905	2053	1990	2030	2080
De PROVINCIES												
Antwerpen	46402	47377	55994	64182	62913	58345	55233	47210	47031	49545	49643	48008
Brabant	64514	66707	73427	80568	86374	84359	83493	69163	66196	70513	72728	73841
Henegouwen	38636	44010	45950	48719	49622	48386	49052	33750	34124	38372	43260	45730
Luik	28469	31970	34318	37647	38316	36908	36529	27190	28688	31049	33940	34413
Limburg	26085	25354	29484	34455	33329	29665	26384	21281	21864	21352	19859	17700
Luxemburg	7356	7682	8368	9411	8759	7781	7343	5229	5786	6287	7031	7045
Namen	12939	14088	14916	16436	15708	15066	15208	10292	10984	11844	12992	13472
Oost-Vlaanderen	40326	42212	48246	52864	50921	47401	46391	39062	39746	42379	40993	40492
West-Vlaanderen	33071	34757	40018	44693	41550	37340	35928	31910	32550	34173	33895	33174

VROUWELIJKE BEVOLKING

WOONPLAATS	LEEFTIJDGROEP								LEEFTIJDKLASSE			ALGE- MEEN TOTAAL
	60-64 jaar	65-69 jaar	70-74 jaar	75-79 jaar	80-84 jaar	85-89 jaar	90-94 jaar	95 jaar en +	0-14 jaar	15-64 jaar	65 jaar en +	
Het RIJK	217060	248856	235577	188076	116380	50323	13942	2343	962676	3220125	855497	5038298
De GEWESTEN												
Brussels gewest	26229	30437	29604	25173	17135	8289	2508	475	84776	332383	113621	530780
Vlaams gewest	115877	134807	124784	96996	58004	24243	6581	1101	558322	1840893	446516	2845731
Waals gewest	74954	83612	81189	65907	41241	17791	4853	767	319578	1046849	295360	1661787
waarvan Duits taalgebied	1294	1616	1482	1132	592	227	54	3	6518	21278	5106	32902
De PROVINCIES												
Antwerpen	34438	39555	36362	27994	16675	6946	1893	332	149773	516548	129757	796078
Brabant	51486	58699	55553	45584	30055	13809	4123	758	204648	738721	208581	1151950
Henegouwen	30381	34135	33609	27705	17409	7472	1998	310	128596	421396	122638	672630
Luik	24080	26776	26280	20967	13134	5551	1475	224	94757	328760	94407	517924
Limburg	11510	12232	10482	7489	4132	1707	437	71	80923	237399	36550	354872
Luxemburg	5271	5894	5401	4334	2545	1072	340	56	23406	69943	19642	112991
Namen	9428	10461	9866	8025	5005	2284	631	111	41943	131430	36383	209756
Oost-Vlaanderen	28267	34102	32467	25881	15276	6417	1704	270	130784	428516	116117	675417
West-Vlaanderen	22199	27002	25557	20097	12149	5065	1341	211	107846	347412	91422	546680

VROUWELIJKE BEVOLKING

WOONPLAATS	LEEFTIJDSGROEP											
	0-4 jaar	5-9 jaar	10-14 jaar	15-19 jaar	20-24 jaar	25-29 jaar	30-34 jaar	35-39 jaar	40-44 jaar	45-49 jaar	50-54 jaar	55-59 jaar
Prov. ANTWERPEN	46402	47377	55994	64182	62913	58345	55233	47210	47031	49545	49643	48008
Arr. ANTWERPEN	25891	26158	30953	35421	35440	33492	32083	27924	27701	29696	30403	30130
Aartselaar	425	512	590	460	390	506	672	546	445	337	246	262
Antwerpen	4409	4231	4998	5964	6884	6084	5552	4907	5115	6015	6432	7106
Berchem	1190	1127	1348	1619	1807	1729	1478	1336	1282	1467	1581	1697
Boechout	308	362	398	457	359	389	382	347	331	317	302	242
Boom	322	332	416	502	582	442	437	367	460	459	499	537
Borgerhout	1192	1084	1256	1483	1639	1407	1273	1208	1198	1355	1525	1634
Borsbeek	292	234	253	324	418	448	353	275	279	262	229	212
Brasschaat	984	1097	1271	1452	1283	1280	1249	1044	1034	1043	994	904
Brecht	531	569	697	715	601	586	621	578	496	478	487	453
Deurne	1954	1874	2247	2736	3036	2899	2732	2479	2446	2558	2751	2798
Edegem	735	736	932	1114	928	926	917	766	779	871	815	724
Ekeren	807	876	1156	1260	1197	1076	1079	1048	1025	1058	1030	912
Essen	446	426	512	547	453	524	464	379	324	355	335	344
Hemiksem	266	285	298	393	422	324	381	297	302	343	361	351
Hoboken	1015	1066	1286	1328	1254	1228	1263	1149	1047	1177	1080	1098
Hove	254	266	295	362	276	261	271	237	218	229	243	215
Kalmthout	463	548	629	668	552	558	547	539	421	423	410	416
Kapellen	417	443	480	572	543	509	539	538	468	442	471	443
Kontich	602	633	773	898	619	641	711	620	639	599	557	423
Lint	216	214	249	239	239	229	237	179	167	154	127	148
Malle	415	404	421	509	474	424	397	337	318	326	290	243
Merksem	1172	1046	1266	1498	1727	1722	1468	1175	1267	1476	1417	1434
Mortsel	724	718	918	1142	1161	985	859	733	806	929	1021	867
Niel	173	181	238	309	297	227	211	185	261	312	305	319
Ranst	461	531	602	577	489	490	560	483	428	375	432	349
Rumst	372	416	470	598	443	479	513	398	422	430	439	405
Schelle	200	255	294	288	239	282	310	250	219	217	228	220
Schilde	453	575	722	914	602	453	584	622	585	628	619	504
Schoten	794	900	1208	1369	1200	1063	1025	959	1060	1122	1147	1023
Stabroek	614	567	561	533	621	900	751	498	383	337	337	285
Wijnegem	235	200	275	324	315	274	255	220	267	276	311	311
Wilrijk	1253	1094	1356	1544	1826	1653	1451	1208	1324	1450	1528	1551
Wommelgem	353	382	395	416	447	434	398	316	317	331	331	301
Zuustwezel	467	462	547	622	580	504	436	355	340	316	330	278
Zandhoven	352	358	372	395	395	391	420	273	261	271	263	233
Zoersel	535	649	660	598	473	519	708	618	477	426	373	359
Zwijndrecht	490	505	564	692	669	646	579	455	490	532	557	529
Arr. MECHELEN	8213	8754	10038	11792	11465	10728	10227	8572	8677	9289	9315	9046
Berlaar	234	258	324	372	361	333	322	255	285	322	329	284
Bonheiden	306	403	488	500	373	371	443	441	415	422	406	405
Bornem	579	576	630	666	669	696	645	532	564	553	525	502
Duffel	431	471	483	534	601	545	563	446	410	477	494	495
Heist-op-den-Berg	923	1045	1269	1539	1464	1313	1236	1065	1043	1081	1014	956
Lier	868	848	1028	1205	1187	1121	1078	898	921	983	1042	1047
Mechelen	2096	2128	2437	2984	3159	2856	2533	2126	2127	2445	2543	2650
Nijlen	583	655	681	854	689	740	716	630	575	595	553	537
Putte	389	441	514	550	535	520	557	410	424	443	460	390
Puurs	459	483	566	651	550	583	527	422	479	471	456	418
Sint-Amands	210	234	261	315	297	258	267	188	205	213	213	176
Sint-Katelijne-Waver	545	577	672	784	679	607	582	540	603	559	535	469
Willebroek	590	635	685	838	901	785	758	619	626	725	745	717
Arr. TURNHOUT	12298	12465	15003	16969	16008	14125	12923	10714	10653	10560	9925	8832
Arendonk	337	400	481	498	409	362	401	330	309	267	267	228
Baarle-Hertog	56	67	89	106	96	71	70	76	55	55	52	63

VROUWELIJKE BEVOLKING

WOONPLAATS	LEEFTIJDGROEP								LEEFTIJDKLASSE			ALGE- MEEN TOTAAL
	60-64 jaar	65-69 jaar	70-74 jaar	75-79 jaar	80-84 jaar	85-89 jaar	90-94 jaar	95 jaar en +	0-14 jaar	15-64 jaar	65 jaar en +	
Prov. ANTWERPEN	34438	39555	36362	27994	16675	6946	1893	332	149773	516548	129757	796078
Arr. ANTWERPEN	21603	25031	23149	18379	11242	4751	1301	233	83002	303893	84086	470981
Aartselaar	148	151	142	109	93	41	13	-	1527	4012	549	6088
Antwerpen	5551	6766	6567	5302	3342	1441	411	66	13638	59610	23895	97143
Berchem	1292	1466	1402	1150	747	335	97	9	3665	15288	5206	24159
Boechout	191	217	212	170	105	48	15	2	1068	3317	769	5154
Boom	436	543	513	410	222	82	23	3	1070	4721	1796	7587
Borgerhout	1246	1563	1490	1235	753	352	78	14	3532	13968	5485	22985
Borsbeek	161	159	165	97	56	15	7	2	779	2961	501	4241
Brasschaat	606	620	540	395	304	130	43	10	3352	10889	2042	16283
Brecht	274	305	264	190	105	36	10	1	1797	5289	911	7997
Deurne	2207	2460	2243	1782	1054	418	102	14	6075	26642	8073	40790
Edegem	378	429	344	281	172	80	12	6	2403	8218	1324	11945
Ekeren	519	625	570	506	300	140	35	10	2839	10204	2186	15229
Essen	253	245	252	209	132	65	29	3	1384	3978	935	6297
Hemiksem	232	243	239	183	115	34	9	2	849	3406	825	5080
Hoboken	758	929	832	652	365	163	35	6	3367	11382	2982	17731
Hove	134	142	106	91	49	20	8	2	815	2446	418	3679
Kalmthout	296	318	242	204	125	54	19	1	1640	4830	963	7433
Kapellen	304	388	334	254	144	51	11	4	1340	4829	1186	7355
Kontich	279	309	268	219	141	66	14	3	2008	5986	1020	9014
Lint	107	106	88	76	57	24	4	4	679	1826	359	2864
Malle	179	203	150	126	77	30	12	-	1240	3497	598	5335
Merksem	1025	1164	1085	828	485	170	45	5	3484	14209	3782	21475
Mortsel	564	676	610	502	291	123	34	11	2360	9067	2247	13674
Niel	208	259	283	221	131	59	18	3	592	2634	974	4200
Ranst	266	285	250	186	111	37	5	5	1594	4449	879	6922
Rumst	281	312	314	208	136	55	17	5	1258	4408	1047	6713
Schelle	136	143	138	95	65	14	5	2	749	2389	462	3600
Schilde	290	303	267	171	108	60	14	7	1750	5801	930	8481
Schoten	613	703	651	510	307	115	36	5	2902	10581	2327	15810
Stabroek	243	274	203	168	90	36	12	2	1742	4888	785	7415
Wijnegem	217	246	188	155	97	48	14	2	710	2770	750	4230
Wilrijk	1037	1200	1082	830	443	190	45	7	3703	14572	3797	22072
Wommelgem	197	186	152	154	105	39	15	3	1130	3488	654	5272
Wuustwezel	213	242	206	146	64	25	6	5	1476	3974	694	6144
Zandhoven	165	191	160	100	72	29	11	2	1082	3067	565	4714
Zoersel	255	306	251	171	100	43	15	5	1844	4806	891	7541
Zwijndrecht	342	354	346	293	179	83	22	2	1559	5491	1279	8329
Arr. MECHELEN	6590	7586	7094	5462	3258	1369	376	62	27005	95701	25207	147913
Berlaar	231	228	250	183	87	35	11	3	816	3094	797	4707
Bonheiden	285	329	238	183	113	47	11	1	1197	4061	922	6180
Bornem	362	437	451	324	163	67	21	4	1785	5714	1467	8966
Duffel	355	430	398	287	210	69	22	4	1385	4920	1420	7725
Heist-op-den-Berg	724	770	675	442	284	116	46	5	3237	11435	2338	17010
Lier	813	924	859	688	391	151	27	7	2744	10295	3047	16086
Mechelen	1880	2171	2155	1818	1083	468	124	18	6661	25303	7837	39801
Nijlen	340	416	312	212	122	52	13	2	1919	6229	1129	9277
Putte	284	360	299	202	121	52	20	6	1344	4573	1060	6977
Puurs	294	374	300	238	137	66	7	1	1508	4851	1123	7482
Sint-Amands	144	176	169	157	99	63	19	3	705	2276	686	3667
Sint-Katelijne-Waver	375	390	375	268	181	74	25	3	1794	5733	1316	8843
Willebroek	503	581	613	460	267	109	30	5	1910	7217	2065	11192
Arr. TURNHOUT	6245	6938	6119	4153	2175	826	216	37	39766	116954	20464	177184
Arendonk	207	219	213	149	67	25	5	2	1218	3278	680	5176
Baarle-Hertog	52	40	27	27	10	6	1	1	212	696	112	1020

VROUWELIJKE BEVOLKING

WOONPLAATS	LEEFTIJDSGROEP											
	0-4 jaar	5-9 jaar	10-14 jaar	15-19 jaar	20-24 jaar	25-29 jaar	30-34 jaar	35-39 jaar	40-44 jaar	45-49 jaar	50-54 jaar	55-59 jaar
Balen	569	608	731	822	799	678	660	530	563	577	506	455
Beerse	499	543	550	654	570	519	477	411	388	345	294	263
Dessel	290	259	370	404	358	310	273	250	264	245	228	196
Geel	1076	1004	1210	1408	1437	1210	1155	895	830	942	913	902
Grobbendonk	283	336	370	354	313	321	373	253	264	253	253	226
Herentals	832	774	868	1067	1164	939	807	654	747	728	739	669
Herenthout	210	246	298	333	296	287	244	235	214	206	182	176
Herselt	322	320	398	521	510	445	353	335	338	328	374	311
Hoogstraten	489	516	679	745	694	543	470	390	385	371	342	330
Hulshout	192	210	299	352	320	263	242	238	243	230	203	173
Kasterlee	594	565	653	770	676	604	536	440	409	403	379	270
Laakdal	453	465	536	612	545	557	503	377	384	368	379	338
Lille	463	460	556	588	536	529	440	336	292	318	306	259
Meerhout	244	255	348	388	337	328	285	223	267	290	239	228
Merkplas	289	288	272	329	274	247	235	179	147	140	144	119
Mol	917	948	1213	1492	1224	1050	1029	920	979	993	946	792
Olen	367	344	411	406	440	393	356	296	263	266	242	178
Oud-Turnhout	435	474	528	530	389	436	493	366	374	309	241	198
Ravels	376	392	467	510	482	373	378	291	286	303	277	262
Retie	310	296	411	406	394	323	299	249	246	222	221	174
Rijkevorsel	310	383	403	431	374	363	322	297	263	231	232	187
Turnhout	1085	1034	1413	1653	1883	1497	1181	1090	1108	1186	1089	1064
Vorselaar	242	214	224	315	301	262	195	155	203	187	169	151
Vosselaar	278	330	435	437	371	325	324	300	304	293	210	186
Westerlo	780	734	790	838	816	890	822	598	528	504	498	434
BRABANT	64514	66707	73427	80568	86374	84359	83493	69163	66196	70513	72728	73841
Arr. BRUSSEL-HOOFDSTAD	28003	27344	29429	33143	39761	38727	36062	29365	28374	30895	33718	36109
Anderlecht	2542	2642	3017	3219	3572	3203	3088	2695	2862	3099	3334	3421
Oudergem	707	717	834	1063	1244	1126	1178	836	984	1035	1173	1304
Sint-Agatha-Berchem	467	445	532	658	756	669	667	618	548	668	628	753
Brussel	3877	3996	4084	4516	5269	5085	4669	3915	3735	4210	4509	4805
Etterbeek	1213	1035	1174	1327	2058	1897	1703	1267	1193	1281	1512	1670
Evere	783	824	932	1025	1231	1236	1218	1050	948	1066	1156	1117
Vorst	1482	1501	1472	1679	1939	2037	1838	1453	1466	1475	1711	1835
Ganshoren	455	466	550	713	834	807	752	669	676	752	825	962
Elsene	1758	1613	1767	2064	3491	3526	2977	2199	1937	2056	2433	2715
Jette	953	921	1062	1230	1491	1502	1434	1252	1161	1323	1476	1590
Koekelberg	486	467	481	528	647	617	585	475	442	477	582	618
Sint-Jans-Molenbeek	2468	2297	2432	2475	2723	2641	2505	1997	1947	2150	2139	2341
Sint-Gillis	1339	1340	1448	1619	1965	1818	1547	1268	1237	1400	1367	1382
Sint-Joost-ten-Node	839	796	732	722	822	805	641	571	529	519	505	603
Schaarbeek	3763	3543	3528	3711	4179	4143	3607	2954	2904	3097	3250	3514
Ukkel	1839	1855	2196	2546	2856	2855	2938	2459	2328	2565	2815	3057
Watermaal-Bosvoorde	608	680	765	892	874	920	1058	895	792	787	888	948
Sint-Lambrechts- Woluwe	1341	1194	1309	1613	2160	2286	2063	1505	1442	1586	1821	1905
Sint-Pieters-Woluwe	1083	1012	1114	1543	1650	1554	1594	1287	1243	1349	1594	1569
Arr. HALLE-VILVOORDE	15076	16254	18764	20513	19970	18677	19382	16936	16652	17714	17141	16245
Affligem	375	422	443	394	418	477	487	358	335	339	310	329
Asse	759	923	932	1002	1128	1046	1032	943	799	849	826	822
Beersel	580	665	806	810	727	659	779	700	717	797	685	637
Bever	48	48	52	62	58	55	49	55	49	44	51	57
Dilbeek	886	994	1264	1512	1415	1194	1220	1170	1236	1389	1260	1128
Drogenbos	127	130	131	158	190	198	195	107	130	180	165	174
Galmaarden	203	202	257	214	250	267	270	212	193	218	220	230
Gooik	273	263	296	336	276	259	288	225	213	263	218	243
Grimbergen	923	1008	1150	1213	1292	1228	1291	1082	1083	1105	1039	1010

VROUWELIJKE BEVOLKING

WOONPLAATS	LEEFTIJDGROEP								LEEFTIJDKLASSE			ALGE- MEEN TOTAAL
	60-64 jaar	65-69 jaar	70-74 jaar	75-79 jaar	80-84 jaar	85-89 jaar	90-94 jaar	95 jaar en +	0-14 jaar	15-64 jaar	65 jaar en +	
Balen	312	363	280	231	98	24	9	3	1908	5902	1008	8818
Beerse	195	218	189	144	54	25	6	1	1592	4116	637	6345
Dessel	106	140	125	80	40	15	3	-	919	2634	403	3956
Geel	631	666	560	367	199	73	22	-	3290	10323	1887	15500
Grobbendonk	156	167	153	104	57	20	6	4	989	2766	511	4266
Herentals	453	509	483	338	182	54	12	4	2474	7967	1582	12023
Herenthout	136	142	126	79	54	11	3	-	754	2309	415	3478
Herselt	189	241	208	162	90	51	18	1	1040	3704	771	5515
Hoogstraten	245	274	218	166	84	34	11	1	1684	4515	788	6987
Hulshout	120	129	145	74	41	7	4	1	701	2384	401	3486
Kasterlee	185	193	215	111	63	29	5	-	1812	4672	616	7100
Laakdal	233	252	188	117	71	22	4	-	1454	4296	654	6404
Lille	188	177	147	100	58	25	7	1	1479	3792	515	5786
Meerhout	177	212	182	120	45	22	9	-	847	2762	590	4199
Merksplas	94	105	82	47	29	10	5	-	849	1908	278	3035
Mol	516	590	525	331	210	80	19	2	3078	9941	1757	14776
Olen	142	175	135	93	35	18	2	-	1122	2982	458	4562
Oud-Turnhout	149	124	139	94	34	15	4	2	1437	3485	412	5334
Raveis	162	191	175	97	62	24	3	1	1235	3324	553	5112
Retie	126	148	100	68	43	20	4	-	1017	2660	383	4060
Rijkevorsel	145	155	130	84	40	15	3	2	1096	2845	429	4370
Turnhout	785	934	849	641	355	132	34	6	3532	12536	2951	19019
Vorselaar	139	122	120	60	28	14	8	-	680	2077	352	3109
Vosselaar	90	127	99	67	31	7	1	1	1043	2840	333	4216
Westerlo	312	325	306	202	95	48	8	4	2304	6240	988	9532
BRABANT	51486	58699	55553	45584	30055	13809	4123	758	204648	738721	208581	1151950
Arr. BRUSSEL-HOOFDSTAD	26229	30437	29604	25173	17135	8289	2508	475	84776	332383	113621	530780
Anderlecht	2581	3002	2823	2392	1447	592	154	34	8201	31074	10444	49719
Oudergem	821	944	865	740	457	219	52	7	2258	10764	3284	16306
Sint-Agatha-Berchem	494	576	575	436	331	155	58	8	1444	6459	2139	10042
Brussel	3580	4052	4070	3512	2532	1197	413	73	11957	44293	15849	72099
Etterbeek	1260	1442	1530	1220	897	466	137	35	3422	15168	5727	24317
Evere	838	898	795	638	418	199	54	7	2539	10885	3009	16433
Vorst	1295	1604	1561	1309	919	383	124	22	4455	16728	5922	27105
Ganshoren	664	782	733	580	373	153	44	10	1471	7654	2675	11800
Elsene	2092	2568	2535	2277	1593	861	263	41	5138	25490	10138	40766
Jette	1153	1492	1390	1194	764	350	112	19	2936	13612	5321	21869
Koekelberg	480	566	555	463	300	124	28	3	1434	5451	2039	8924
Sint-Jans-Molenbeek	1698	1964	1852	1572	1017	510	148	36	7197	22616	7099	36912
Sint-Gillis	1096	1185	1289	1132	806	436	127	21	4127	14699	4996	23822
Sint-Joost-ten-Node	483	521	513	455	290	140	40	11	2367	6200	1970	10537
Schaarbeek	2520	3039	3036	2706	1877	936	262	44	10834	33879	11900	56613
Ukkel	2116	2462	2336	1882	1351	692	214	43	5890	26535	8980	41405
Watermaal-Bosvoorde	671	700	684	591	382	183	63	12	2053	8725	2615	13393
Sint-Lambrechts- Woluwe	1289	1471	1389	1204	808	378	118	21	3844	17670	5389	26903
Sint-Pieters-Woluwe	1098	1169	1073	870	573	315	97	28	3209	14481	4125	21815
Arr. HALLE-VILVOORDE	10624	11809	10704	8531	5299	2213	655	117	50094	173854	39328	263276
Affligem	222	263	214	164	90	50	11	1	1240	3669	793	5702
Asse	537	644	525	394	237	99	29	2	2614	8984	1930	13528
Beersel	420	465	468	359	215	89	26	5	2051	6931	1627	10609
Bever	46	48	58	47	18	12	-	-	148	526	183	857
Dilbeek	694	713	660	527	346	165	48	12	3144	12218	2471	17833
Drogenbos	121	122	148	107	94	52	16	5	388	1618	544	2550
Galmaarden	171	188	171	121	72	27	20	1	662	2245	600	3507
Gooik	165	178	164	119	61	19	9	1	832	2486	551	3869
Grimbergen	617	695	642	496	330	155	47	9	3081	10960	2374	16415

VROUWELIJKE BEVOLKING

WOONPLAATS	LEEFTIJDSGROEP											
	0-4 jaar	5-9 jaar	10-14 jaar	15-19 jaar	20-24 jaar	25-29 jaar	30-34 jaar	35-39 jaar	40-44 jaar	45-49 jaar	50-54 jaar	55-59 jaar
Halle	1002	1023	1060	1196	1225	1206	1191	959	956	1036	1032	1026
Herne	196	192	223	258	229	206	227	191	176	187	201	185
Hoellaart	275	280	312	305	300	363	380	281	287	292	284	297
Kamphenhout	296	280	292	352	299	352	322	258	271	302	274	247
Kapelle-op-den-Bos	257	290	333	305	371	330	308	241	261	244	256	229
Kraainem	296	322	434	529	508	386	421	378	386	470	533	464
Lennik	221	258	269	344	273	259	270	235	264	292	258	237
Liedekerke	407	387	443	490	497	492	447	361	362	337	330	338
Linkebeek	126	160	166	188	190	150	175	167	142	178	157	146
Londerzeel	538	574	645	726	627	601	646	525	507	512	490	450
Machelen	300	308	367	433	458	404	375	336	331	401	425	401
Meise	549	512	573	629	631	666	634	528	444	472	449	430
Merchtem	393	419	528	581	497	441	481	399	427	396	370	351
Opwijk	355	379	481	482	467	462	407	341	352	328	362	319
Overijse	625	737	889	893	681	588	829	965	836	758	708	613
Pepingen	119	88	145	128	121	122	116	92	98	116	106	108
Roosdaal	324	313	360	431	414	332	327	293	292	327	283	315
Sint-Genesius-Rode	508	628	657	691	622	569	601	645	635	588	567	505
Sint-Pieters-Leeuw	823	826	957	1023	1082	1079	1086	929	839	918	916	913
Steenokkerzeel	274	313	349	365	305	361	392	327	313	324	308	293
Ternat	347	381	428	483	477	508	468	375	395	410	396	325
Vilvoorde	788	876	1077	1250	1351	1078	1083	985	1008	1201	1281	1260
Wemmel	340	374	465	576	527	421	469	463	480	508	469	436
Wezembeek-Oppem	335	423	500	527	460	371	453	391	426	434	419	391
Zaventem	677	757	882	991	980	913	1018	884	898	956	880	780
Zemst	531	499	598	636	624	634	645	535	511	543	613	556
Arr. LEUVEN	12306	12443	14153	15862	16597	16416	15466	12873	12282	13036	13106	12687
Aarschot	739	734	888	1082	1122	995	950	779	792	891	849	831
Begijnendijk	201	239	282	330	305	312	276	273	237	252	236	206
Bekkevoort	173	150	206	237	187	177	183	164	176	163	167	189
Bertem	246	266	300	287	240	276	312	262	213	237	212	219
Bierbeek	255	305	268	262	244	285	323	258	235	222	237	221
Boortmeerbeek	264	304	370	377	314	326	375	333	322	306	321	281
Boutersem	204	188	210	223	197	225	229	207	189	179	181	213
Diest	670	637	732	869	857	840	787	647	633	604	635	589
Geetbets	123	154	186	253	228	191	159	153	177	172	179	165
Glabbeek	118	128	147	223	146	162	166	128	124	165	163	150
Haacht	358	352	417	415	397	458	428	323	347	369	359	366
Herent	548	520	619	607	578	685	621	529	486	502	457	450
Hoegaarden	119	148	199	210	179	207	166	153	162	192	207	208
Holsbeek	214	216	264	298	250	248	265	248	196	191	219	219
Huldenberg	216	237	228	248	220	235	273	215	214	217	230	248
Keerbergen	276	332	389	368	334	341	390	360	285	290	260	258
Kortenaken	165	205	305	354	272	241	221	247	233	255	258	234
Kortenbergh	489	487	526	566	547	555	632	477	436	451	415	437
Landen	374	361	462	561	592	552	480	410	367	486	487	477
Leuven	2703	2150	2269	2793	4325	4218	2936	2213	2138	2578	2739	2653
Linter	177	215	251	256	236	227	252	193	172	206	204	238
Lubbeek	388	481	429	416	352	378	560	420	370	326	304	265
Oud-Heverlee	310	372	367	316	279	357	351	330	292	214	234	186
Rotseelaar	344	362	388	413	361	371	444	332	343	346	377	321
Scherpenheuvel-Zichem	555	622	730	827	831	808	833	637	672	667	653	598
Tervuren	546	607	789	853	703	594	686	712	719	693	646	549
Tielt-Winge	237	273	285	331	302	302	324	263	243	220	260	232
Tienen	813	869	1021	1177	1324	1176	1134	1031	970	1081	1072	1151
Tremelo	292	283	354	411	390	388	437	341	313	302	315	284
Zoutleeuw	189	246	272	299	285	286	273	235	226	259	230	249

VROUWELIJKE BEVOLKING

WOONPLAATS	LEEFTIJDGROEP								LEEFTIJDKLASSE			ALGE- MEEN TOTAAL
	60-64 jaar	65-69 jaar	70-74 jaar	75-79 jaar	80-84 jaar	85-89 jaar	90-94 jaar	95 jaar en +	0-14 jaar	15-64 jaar	65 jaar en +	
Halle	755	888	772	621	346	140	33	7	3085	10582	2807	16474
Herne	137	151	122	127	64	33	8	2	611	1997	507	3115
Hoeilaart	195	193	170	147	90	52	19	2	867	2984	673	4524
Kampenhout	170	241	218	181	91	45	19	1	868	2847	796	4511
Kapelle-op-den-Bos	150	132	171	118	58	16	7	1	880	2695	503	4078
Kraainem	277	223	171	147	104	45	3	1	1052	4352	694	6098
Lennik	136	166	160	136	68	23	10	-	748	2568	563	3879
Liedekerke	198	263	192	173	102	41	18	7	1237	3852	796	5885
Linkebeek	98	105	125	73	60	30	9	1	452	1591	403	2446
Londerzeel	330	347	329	250	168	75	19	3	1757	5414	1191	8362
Machelen	240	306	281	230	127	40	11	-	975	3804	995	5774
Meise	238	273	249	183	119	59	11	6	1634	5121	900	7655
Merchtem	245	285	251	184	126	36	19	4	1340	4188	905	6433
Opwijk	226	251	228	173	104	17	10	1	1215	3746	784	5745
Overijse	361	413	350	294	207	93	26	4	2251	7232	1387	10870
Pepingen	88	96	93	65	45	13	9	2	352	1095	323	1770
Roosdaal	200	233	219	160	92	46	16	3	997	3214	769	4980
Sint-Genesius-Rode	325	304	292	246	168	67	19	3	1793	5748	1099	8640
Sint-Pieters-Leeuw	621	673	582	508	339	107	25	5	2606	9406	2239	14251
Steenokkerzeel	177	180	205	156	106	63	18	3	936	3165	731	4832
Ternat	231	281	229	207	109	43	7	1	1156	4068	877	6101
Vilvoorde	838	921	849	698	431	145	46	8	2741	11335	3098	17174
Wemmel	307	342	309	239	174	78	18	4	1179	4656	1164	6999
Wezembeek-Oppem	245	254	182	167	108	53	19	1	1258	4117	784	6159
Zaventem	511	533	514	420	262	121	36	6	2316	8811	1892	13019
Zemst	332	439	391	294	168	64	14	5	1628	5629	1375	8632
Arr. LEUVEN	8839	10107	9212	7004	4473	1895	551	100	38902	137164	33342	209408
Aarschot	524	579	545	372	260	106	26	7	2361	8815	1895	13071
Begijnendijk	170	160	148	104	56	19	2	2	722	2597	491	3810
Bekkevoort	105	128	115	81	47	17	6	2	529	1748	396	2673
Bertem	166	171	171	160	118	50	21	3	812	2424	694	3930
Bierbeek	160	163	173	138	98	38	6	3	828	2447	619	3894
Boortmeerbeek	186	200	219	168	94	48	14	2	938	3141	745	4824
Boutersem	166	163	140	107	87	31	9	1	602	2009	538	3149
Diest	429	465	407	293	161	66	14	3	2039	6890	1409	10338
Geetbets	118	139	117	96	50	21	4	-	463	1795	427	2685
Glabbek	92	143	107	86	50	24	8	1	393	1519	419	2331
Haacht	232	262	237	173	117	44	16	-	1127	3694	849	5670
Herent	289	361	306	224	161	56	10	4	1687	5204	1122	8013
Hoegaarden	138	178	142	110	95	38	14	2	466	1822	579	2867
Holsbeek	151	196	146	131	73	34	6	2	694	2285	588	3567
Huldenberg	176	174	164	132	69	46	12	-	681	2276	597	3554
Keerbergen	183	155	127	100	53	22	3	1	997	3069	461	4527
Kortenaken	136	183	155	129	76	29	12	-	675	2451	584	3710
Kortenbergh	305	336	294	253	176	95	17	2	1502	4821	1173	7496
Landen	326	384	361	260	158	70	22	3	1197	4738	1258	7193
Leuven	1908	2290	2292	1807	1255	523	178	41	7122	28501	8386	44009
Linter	148	169	146	104	58	24	8	1	643	2132	510	3285
Lubbeek	210	231	193	145	95	40	10	2	1298	3601	716	5615
Oud-Heverlee	147	170	137	114	67	30	6	2	1049	2706	526	4281
Rotselaar	226	286	273	156	95	38	13	1	1094	3534	862	5490
Scherpenheuvel-Zichem	420	507	407	290	150	67	19	5	1907	6946	1445	10298
Tervuren	343	348	324	254	160	64	28	1	1942	6498	1179	9619
Tielt-Winge	174	215	167	130	60	34	3	-	795	2651	609	4055
Tienen	837	945	863	623	360	154	44	8	2703	10953	2997	16653
Tremelo	194	210	176	148	91	29	11	1	929	3375	666	4970
Zoutleeuw	180	196	160	116	83	38	9	-	707	2522	602	3831

VROUWELIJKE BEVOLKING

WOONPLAATS	LEEFTIJDSGROEP											
	0-4 jaar	5-9 jaar	10-14 jaar	15-19 jaar	20-24 jaar	25-29 jaar	30-34 jaar	35-39 jaar	40-44 jaar	45-49 jaar	50-54 jaar	55-59 jaar
Arr. NIJVEL	9129	10666	11081	11050	10046	10539	12583	9989	8888	8868	8763	8800
Bevekom	135	181	190	188	166	199	203	181	165	163	150	159
Eigenbrakel	992	1257	1173	1207	993	1084	1542	1194	995	956	849	780
Kasteelbrakel	197	278	264	310	231	242	313	245	225	242	249	233
Chastre	191	199	185	164	174	186	214	132	105	131	121	125
Chaumont-Gistoux	215	261	244	204	197	251	281	274	192	185	184	184
Court-Saint-Etienne	226	228	255	250	255	260	278	226	222	196	208	228
Genepiën	369	437	396	420	393	437	508	355	321	314	379	393
Graven	273	302	305	315	265	315	369	292	257	288	241	279
Hélécine	67	89	99	91	70	90	118	78	82	77	86	105
Incourt	93	100	98	88	105	122	131	87	80	101	93	114
Itter	124	180	161	196	151	158	198	150	145	131	135	157
Geldenaken	236	268	269	298	304	337	353	245	256	269	319	342
Terhulpen	211	220	302	294	230	202	290	263	232	225	224	212
Lasne	313	409	514	455	331	322	443	505	391	367	310	294
Mont-Saint-Guibert	157	167	169	165	167	172	205	143	108	118	126	120
Nijvel	682	719	763	801	838	870	978	676	633	623	668	654
Orp-Jauche	161	197	192	184	191	216	255	185	155	182	211	244
Ottignies- Louvain-la-Neuve	812	770	743	688	855	912	901	637	482	493	456	429
Perwijs	174	231	213	232	194	243	256	176	159	175	192	183
Ramillies	102	131	120	156	149	141	133	102	108	153	141	150
Rebecq	293	321	328	325	302	285	382	245	242	212	294	278
Rixensart	545	669	805	815	714	550	756	705	701	715	697	643
Tubeke	649	767	789	751	723	780	801	650	585	631	587	597
Villers-la-Ville	248	290	264	261	235	273	324	213	194	221	226	252
Walhain	121	146	149	132	127	160	174	134	121	130	127	150
Waterloo	706	918	1122	1074	809	703	1022	1016	954	871	796	749
Waver	837	931	969	986	877	1029	1155	880	778	699	694	746
HENEGOUWEN	38636	44010	45950	48719	49622	48386	49052	33750	34124	38372	43260	45730
Arr. AAT	2197	2469	2724	2865	2712	2651	2740	2002	2023	2225	2617	2761
Aat	641	773	845	913	838	841	879	651	668	688	796	868
Beloeil	392	435	480	475	460	481	470	341	330	387	455	501
Bernissart	364	408	453	503	480	405	418	278	291	348	379	411
Brugellette	113	106	107	127	130	135	119	81	89	88	108	117
Chièvres	155	197	202	244	226	183	228	168	153	171	207	186
Elzele	132	144	171	149	155	181	169	130	151	141	186	198
Vloesberg	69	93	105	98	90	97	90	82	69	83	113	123
Frasnes-lez-Anvaing	331	313	361	356	333	328	367	271	272	319	373	357
Arr. CHARLEROI	12986	14866	15713	16835	17218	16800	16749	11346	11857	13272	15006	15764
Aiseau-Presles	389	392	375	490	428	391	401	262	332	374	381	312
Chapelle-lez-Herlaimont	442	537	570	591	555	612	592	363	347	408	469	460
Charleroi	6315	7065	7489	8203	8833	8309	8013	5527	5913	6726	7698	8200
Châtelet	1080	1321	1400	1558	1569	1524	1470	1005	1021	1165	1287	1301
Courcelles	864	977	1064	1064	1066	1125	1161	740	738	835	989	1118
Farciennes	429	441	484	493	502	480	418	300	326	339	395	378
Fleurus	706	845	823	908	890	829	878	594	620	655	741	811
Fontaine-l'Evêque	534	668	701	726	732	717	715	479	504	578	621	707
Gerpinnes	334	414	430	398	371	445	493	371	320	358	330	298
Les Bons Villers	278	288	330	298	275	304	330	223	233	226	248	255
Manage	586	709	777	824	814	771	772	504	519	600	700	697
Montigny-le-Tilleul	231	273	293	380	318	334	383	254	321	324	393	401
Pont-à-Celles	486	546	561	523	571	607	689	411	422	439	497	539
Seneffe	312	390	416	379	294	352	434	313	241	245	257	287

VROUWELIJKE BEVOLKING

WOONPLAATS	LEEFTIJDSGROEP								LEEFTIJDSKLASSE			ALGE- MEEN TOTAAL
	60-64 jaar	65-69 jaar	70-74 jaar	75-79 jaar	80-84 jaar	85-89 jaar	90-94 jaar	95 jaar en +	0-14 jaar	15-64 jaar	65 jaar en +	
Arr. NIJVEL	5794	6346	6033	4876	3148	1412	409	66	30876	95320	22290	148486
Bevekom	110	123	122	112	68	25	9	-	506	1684	459	2649
Eigenbrakel	480	575	517	428	258	116	34	11	3422	10080	1939	15441
Kasteelbrakel	170	178	163	147	82	31	11	2	739	2460	614	3813
Chastre	107	93	74	73	39	22	10	-	575	1459	311	2345
Chaumont-Gistoux	124	130	121	93	63	27	7	-	720	2076	441	3237
Court-Saint-Etienne	164	177	158	128	88	31	14	1	709	2287	597	3593
Genepiën	250	284	261	212	167	63	15	3	1202	3770	1005	5977
Graven	210	224	216	189	104	50	19	1	880	2831	803	4514
Hélécine	75	86	92	57	38	13	8	-	255	872	294	1421
Incourt	74	87	107	70	50	20	3	-	291	995	337	1623
Itter	125	136	124	108	58	30	6	2	465	1546	464	2475
Geldenaken	253	269	225	199	141	66	21	5	773	2976	926	4675
Terhulpen	136	165	139	118	97	54	16	1	733	2308	590	3631
Lasne	181	189	174	134	94	44	7	4	1236	3599	646	5481
Mont-Saint-Guibert	81	82	90	59	40	12	2	-	493	1405	285	2183
Nijvel	464	472	477	402	277	130	34	3	2164	7205	1795	11164
Orp-Jauche	163	176	188	134	89	31	12	2	550	1986	632	3168
Ottignies-												
Louvain-la-Neuve	277	310	284	231	142	62	17	5	2325	6130	1051	9506
Perwijs	126	135	154	120	66	39	13	2	618	1936	529	3083
Ramillies	112	117	130	106	66	23	11	2	353	1345	455	2153
Rebecq	189	221	222	186	118	59	13	2	942	2754	821	4517
Rixensart	379	415	386	341	202	112	33	4	2019	6675	1493	10187
Tubeke	360	432	416	289	183	71	19	5	2205	6465	1415	10085
Villars-la-Ville	164	186	213	134	87	32	6	1	802	2363	659	3824
Walhain	92	107	108	83	58	22	7	-	416	1347	385	2148
Waterloo	454	468	381	307	194	99	23	5	2746	8448	1477	12671
Waver	474	509	491	416	279	128	39	5	2737	8318	1867	12922
HENEGOUWEN	30381	34135	33609	27705	17409	7472	1998	310	128596	421396	122638	672630
Arr. AAT	1961	2204	2027	1692	1078	472	151	22	7390	24557	7646	39593
Aat	609	699	637	489	328	165	47	7	2259	7751	2372	12382
Beloeil	351	396	365	327	193	77	20	3	1307	4251	1381	6939
Bernissart	270	273	254	210	125	45	16	3	1225	3783	926	5934
Brugellette	65	72	81	70	31	10	5	-	326	1059	269	1654
Chièvres	167	168	151	119	72	30	8	1	554	1933	549	3036
Elzele	136	156	133	146	101	43	12	2	447	1596	593	2636
Vloesberg	72	94	87	84	71	31	16	2	267	917	385	1569
Frasnes-lez-Anvaing	291	346	319	247	157	71	27	4	1005	3267	1171	5443
Arr. CHARLEROI	10364	11273	11166	9407	5919	2538	654	99	43565	145211	41056	229832
Aiseau-Présles	216	205	206	160	79	38	7	2	1156	3587	697	5440
Chapelle-lez-Herlaimont	311	340	321	273	170	57	11	2	1549	4708	1174	7431
Charleroi	5364	5892	5929	5178	3269	1404	355	58	20869	72786	22085	115740
Châtelet	922	933	889	733	421	176	55	6	3801	12822	3213	19836
Courcelles	710	797	820	714	480	192	53	7	2905	9546	3063	15514
Farciennes	256	284	259	212	140	61	14	1	1354	3887	971	6212
Fleurus	540	543	539	423	238	98	26	7	2374	7466	1874	11714
Fontaine-l'Évêque	415	440	455	370	229	99	31	2	1903	6194	1626	9723
Gerpinnes	222	222	211	169	86	39	16	-	1178	3606	743	5527
Les Bons Villers	185	208	184	127	112	41	13	1	896	2577	686	4159
Manage	467	552	544	439	306	115	21	6	2072	6668	1983	10723
Montigny-le-Tilleul	233	291	274	170	115	69	17	1	797	3341	937	5075
Pont-à-Celles	309	347	323	271	186	106	23	5	1593	5007	1261	7861
Seneffe	214	219	212	168	88	43	12	1	1118	3016	743	4877

VROUWELIJKE BEVOLKING

WOONPLAATS	LEEFTIJDSGROEP											
	0-4 jaar	5-9 jaar	10-14 jaar	15-19 jaar	20-24 jaar	25-29 jaar	30-34 jaar	35-39 jaar	40-44 jaar	45-49 jaar	50-54 jaar	55-59 jaar
Arr. BERGEN	7786	8759	8902	9513	10069	10082	9970	6796	6569	7480	8655	9315
Boussu	703	734	728	846	844	815	787	537	512	609	757	812
Colfontaine	711	829	792	837	923	881	854	557	495	624	735	843
Dour	488	628	562	586	617	638	605	398	425	494	616	654
Frameries	627	689	734	714	800	795	807	544	488	580	767	865
Hensies	251	249	240	272	253	247	243	170	168	208	227	216
Honnelles	146	158	184	159	180	159	166	134	119	174	164	191
Jurbéke	242	262	272	283	239	298	368	256	231	224	240	267
Lens	127	133	137	133	116	135	137	118	97	97	130	147
Bergen	2856	3179	3316	3601	3967	3927	3881	2622	2583	2757	3116	3305
Quaregnon	609	679	717	737	763	783	693	495	489	602	699	722
Quévy	217	268	251	248	242	280	315	205	185	224	249	262
Quiévrain	174	239	226	265	261	242	273	155	218	193	219	261
Saint-Ghislain	635	712	743	832	864	882	841	605	559	694	736	770
Arr. MOESKROEN	2295	2612	2553	2535	2656	2595	2719	1994	1903	2159	2333	2464
Komen	567	676	652	646	662	650	646	500	498	519	571	597
Moeskroen	1728	1936	1901	1889	1994	1945	2073	1494	1405	1640	1762	1867
Arr. ZINNIK	4953	5687	5873	6241	6448	6205	6411	4477	4341	4926	5309	5683
's Gravenbrakel	505	552	554	567	601	585	677	451	462	527	523	523
Ecaussinnes	288	340	341	355	355	348	384	230	253	297	301	319
Edingen	298	365	346	385	416	395	402	301	261	291	297	315
La Louvière	2237	2640	2754	2992	3070	2964	2868	1999	1993	2241	2480	2699
Le Roeulx	240	270	294	297	294	283	299	219	196	210	236	267
Lessen	409	468	518	574	591	552	549	411	428	510	545	647
Opzullik	177	190	203	225	221	219	250	189	157	175	202	174
Zinnik	799	862	863	846	900	859	982	677	591	675	725	739
Arr. THUIN	4248	4779	5155	5610	5305	5118	5283	3659	3898	4172	4679	4865
Anderlues	325	392	368	473	411	418	425	284	349	363	395	424
Beaumont	215	198	228	234	216	218	180	175	150	182	197	189
Binche	942	1072	1196	1327	1336	1210	1261	868	932	1007	1169	1245
Chimay	317	371	366	382	363	307	301	250	239	241	287	251
Erquelinnes	306	330	322	393	392	360	342	224	265	306	345	350
Estinnes	216	247	272	236	241	236	265	163	173	196	223	264
Froidchapelle	86	89	73	96	97	86	85	59	65	64	89	97
Ham-sur-Heure-												
Nalinnes	345	389	438	416	390	413	519	342	359	372	390	368
Lobbès	166	170	163	190	180	223	201	120	128	139	190	153
Merbes-le-Château	132	141	133	154	157	153	142	101	88	113	104	116
Momignies	165	178	227	243	169	165	195	121	135	142	168	154
Morlanwelz	505	559	677	741	712	657	641	440	497	538	612	660
Sivry-Rance	113	155	149	160	153	156	122	109	111	117	122	152
Thuin	415	488	543	565	488	516	604	403	407	392	388	442
Arr. DOORNIK	4171	4838	5030	5120	5214	4935	5180	3476	3533	4138	4661	4878
Antoing	225	272	313	305	296	247	281	191	191	248	225	290
Brunehaut	211	290	293	285	281	268	285	171	179	230	251	267
Celles	159	186	205	217	186	173	203	120	127	158	179	160
Estaimpuis	289	338	350	319	336	363	381	230	234	285	333	293
Leuze-en-Hainaut	383	441	442	456	471	427	467	360	353	380	432	435
Mont-de-l'Enclus	94	100	106	116	84	97	97	78	84	104	95	86
Peçq	150	169	186	171	169	150	171	142	138	150	178	199
Péruwelz	482	561	609	614	602	606	578	396	418	456	578	562
Rumes	171	186	187	200	190	195	206	116	123	161	177	199
Doornik	2007	2295	2339	2437	2599	2409	2511	1672	1686	1966	2213	2387

VROUWELIJKE BEVOLKING

WOONPLAATS	LEEFTIJDSGROEP								LEEFTIJDSKLASSE			ALGE- MEEN TOTAAL
	60-64 jaar	65-69 jaar	70-74 jaar	75-79 jaar	80-84 jaar	85-89 jaar	90-94 jaar	95 jaar en +	0-14 jaar	15-64 jaar	65 jaar en +	
Arr. BERGEN	6247	6903	6818	5331	3283	1417	345	58	25447	84696	24155	134298
Boussu	527	571	597	423	267	91	22	5	2165	7046	1976	11187
Colfontaine	593	624	641	522	297	133	30	4	2332	7342	2251	11925
Dour	440	559	567	482	290	130	32	4	1678	5473	2064	9215
Frameries	607	661	655	474	326	123	21	3	2050	6967	2263	11280
Hensies	147	152	136	117	71	24	7	-	740	2151	507	3398
Honnelles	108	163	170	123	66	31	11	1	488	1554	565	2607
Jurbeke	159	195	183	120	94	33	7	2	776	2565	634	3975
Lens	98	87	88	82	39	12	1	2	397	1208	311	1916
Bergen	2250	2390	2362	1801	1150	538	140	24	9351	32009	8405	49765
Quaregnon	482	573	553	450	237	92	19	2	2005	6465	1926	10396
Quévy	181	197	177	145	75	35	9	3	736	2391	641	3768
Quiévrain	159	196	185	187	101	51	14	3	639	2246	737	3622
Saint-Ghislain	496	535	504	405	270	124	32	5	2090	7279	1875	11244
Arr. MOESKROEN	1562	1835	1933	1652	1049	450	106	13	7460	22920	7038	37418
Komen	362	445	480	371	239	93	18	7	1895	5651	1653	9199
Moeskroen	1200	1390	1453	1281	810	357	88	6	5565	17269	5385	28219
Arr. ZINNIK	3792	4516	4245	3545	2152	878	251	43	16513	53833	15630	85976
's Gravenbrakel	357	460	392	352	215	104	35	5	1611	5273	1563	8447
Ecaussinnes	224	296	293	233	125	48	12	2	969	3066	1009	5044
Edingen	219	241	223	173	124	61	13	4	1009	3282	839	5130
La Louvière	1762	2029	1949	1637	993	388	125	14	7631	25068	7135	39834
Le Roeulx	194	177	178	167	104	32	8	3	804	2495	669	3968
Lessen	419	564	550	438	265	90	21	8	1395	5226	1936	8557
Opzullik	133	144	127	95	53	23	5	1	570	1945	448	2963
Zinnik	484	605	533	450	273	132	32	6	2524	7478	2031	12033
Arr. THUIN	3216	3559	3492	2787	1798	760	204	30	14182	45805	12630	72617
Anderlues	266	310	321	242	141	60	16	1	1085	3808	1091	5984
Beumont	148	121	147	95	81	35	14	1	641	1889	494	3024
Binche	767	885	819	671	416	179	38	5	3210	11122	3013	17345
Chimay	237	264	243	179	111	36	13	5	1054	2858	851	4763
Erquelinnes	209	271	292	235	147	71	18	7	958	3186	1041	5185
Estinnes	155	146	159	125	79	22	6	-	735	2152	537	3424
Froidchapelle	58	67	70	52	47	12	3	1	248	796	252	1296
Ham-sur-Heure- Nalennes	275	250	242	186	132	54	24	4	1172	3844	892	5908
Lobbès	107	106	139	121	89	32	13	1	499	1631	501	2631
Merbes-le-Château	86	127	107	85	50	12	2	1	406	1214	384	2004
Momignies	129	136	114	93	64	26	10	-	570	1621	443	2634
Morlanwelz	397	439	452	351	261	112	18	2	1741	5895	1635	9271
Sivry-Rance	111	106	100	91	42	30	4	-	417	1313	373	2103
Thuin	271	331	287	261	138	79	25	2	1446	4476	1123	7045
Arr. DOORNIK	3239	3845	3928	3291	2130	957	287	45	14039	44374	14483	72896
Antoing	191	195	240	181	130	39	13	1	810	2465	799	4074
Brunehaut	169	219	204	202	133	55	10	1	794	2386	824	4004
Celles	137	147	141	142	94	36	25	3	550	1660	588	2798
Estaimpuis	212	229	236	220	143	60	14	2	977	2986	904	4867
Leuze-en-Hainaut	329	363	330	275	199	90	29	4	1266	4110	1290	6666
Mont-de-l'Enclus	82	100	103	70	43	21	6	2	300	923	345	1568
Pecq	120	140	126	108	67	26	9	1	505	1588	477	2570
Péruwelz	348	462	468	402	257	116	31	8	1652	5158	1744	8554
Rumes	98	141	123	115	74	41	5	5	544	1665	504	2713
Doornik	1553	1849	1957	1576	990	473	145	18	6641	21433	7008	35082

VROUWELIJKE BEVOLKING

WOONPLAATS	LEEFTIJDSGROEP											
	0-4 jaar	5-9 jaar	10-14 jaar	15-19 jaar	20-24 jaar	25-29 jaar	30-34 jaar	35-39 jaar	40-44 jaar	45-49 jaar	50-54 jaar	55-59 jaar
Prov. LUIK	28469	31970	34318	37647	38316	36908	36529	27190	28688	31049	33940	34413
Arr. HOEI	2585	2931	3134	3252	3258	3226	3309	2283	2413	2592	2958	3122
Amay	355	419	484	445	454	489	503	300	367	380	422	454
Anthisnes	103	117	75	111	111	131	123	80	87	112	114	105
Burdinne	69	53	61	80	77	68	74	42	66	62	79	75
Clavier	122	132	125	154	123	120	116	92	111	96	100	112
Engis	163	199	233	197	224	236	225	159	162	159	198	215
Ferrières	108	94	103	129	119	118	94	89	91	77	110	100
Hamoir	101	92	115	121	89	111	110	88	83	100	99	100
Héron	92	113	133	121	127	130	131	66	100	98	107	136
Hoei	447	495	573	646	678	593	607	426	485	540	622	677
Marchin	127	149	150	170	170	154	159	109	112	128	164	153
Modave	98	90	114	117	133	122	95	74	84	99	110	105
Nandrin	124	137	122	147	109	127	172	123	94	102	122	112
Ouffet	78	80	79	87	101	88	90	67	48	51	77	79
Tinlot	59	59	59	91	78	70	65	60	37	50	54	57
Verlaine	84	107	98	92	101	99	118	84	54	76	76	85
Villers-le-Bouillet	139	197	197	166	178	176	198	143	115	130	130	175
Wanze	316	398	413	378	386	394	429	281	317	332	374	382
Arr. LUIK	16725	18977	19837	21949	23321	22623	22582	16574	17579	19463	21334	21240
Ans	717	838	863	964	965	1013	1018	761	804	838	967	903
Awans	232	263	259	238	223	312	343	237	212	237	217	239
Aywaille	255	306	291	300	283	341	310	190	205	250	245	303
Bitsingen	225	285	259	278	289	307	287	256	202	226	274	253
Beyne-Heusay	339	410	403	413	422	432	476	348	367	359	373	379
Blégny	368	457	464	461	371	382	503	349	353	307	287	281
Chaufontaine	475	613	721	823	681	577	747	598	705	724	759	638
Comblain-au-Pont	140	183	170	172	207	165	197	131	146	144	161	163
Dalhem	195	184	210	202	193	217	221	163	129	146	159	143
Esneux	315	339	420	396	395	400	445	343	343	379	395	383
Flémalle	683	886	935	1064	1055	1032	994	747	856	965	1118	1078
Fléron	459	575	597	583	578	591	612	511	518	479	534	464
Grâce-Hollogne	680	862	785	813	787	905	925	581	594	705	717	714
Herstal	1065	1227	1211	1405	1555	1397	1355	1017	1078	1333	1464	1442
Juprelle	225	273	243	227	218	260	338	227	189	206	203	171
Luik	5418	5693	6229	7246	8925	8133	7438	5480	5908	6816	7758	8084
Neupré	241	309	297	312	233	285	395	283	285	299	250	252
Oupeye	780	872	858	818	769	950	1060	698	634	682	702	686
Saint-Nicolas	794	821	865	1014	1046	973	912	630	772	859	952	878
Seraing	1589	1901	2082	2366	2460	2212	2220	1690	1937	2132	2313	2383
Soumagne	380	467	436	462	430	485	504	415	350	350	396	368
Sprimont	325	342	333	354	335	401	393	259	264	290	294	313
Trooz	242	278	270	307	267	277	290	190	222	220	277	247
Wezet	583	593	636	731	634	576	599	470	506	517	519	475
Arr. VERVIERS	7463	8205	9376	10281	9597	8826	8329	6749	7038	7128	7578	7918
Amel	134	166	250	279	188	125	136	112	142	151	136	116
Aubel	122	123	141	157	155	124	123	105	85	95	77	104
Baelen	88	96	125	153	105	110	91	93	96	87	107	75
Büllingen	153	161	249	267	212	140	137	123	178	133	132	160
Burg-Reuland	97	153	171	192	134	125	95	81	115	96	111	122
Bütgenbach	146	143	226	256	222	152	152	138	156	176	148	140
Dison	474	540	561	559	551	515	451	386	384	384	429	462
Eupen	405	441	625	664	624	559	522	563	554	557	568	593
Herve	540	610	566	587	513	588	612	411	388	382	383	410
Jalhay	175	190	197	219	164	206	223	169	137	152	159	147

VROUWELIJKE BEVOLKING

WOONPLAATS	LEEFTIJDGROEP								LEEFTIJDKLASSE			ALGE- MEEN TOTAAL
	60-64 jaar	65-69 jaar	70-74 jaar	75-79 jaar	80-84 jaar	85-89 jaar	90-94 jaar	95 jaar en +	0-14 jaar	15-64 jaar	65 jaar en +	
Prov. LUIK	24080	26776	26280	20967	13134	5551	1475	224	94757	328760	94407	517924
Arr. HOEI	2115	2418	2356	1915	1204	464	131	16	8650	28528	8504	45682
Amay	289	327	337	306	200	79	24	4	1258	4103	1277	6638
Anthisnes	70	81	84	71	36	13	2	1	295	1044	288	1627
Burdinne	66	83	54	55	38	18	4	2	183	689	254	1126
Clavier	90	91	86	74	57	17	3	1	379	1114	329	1822
Engis	130	141	149	110	70	20	3	-	595	1905	493	2993
Ferrières	100	108	87	78	39	16	4	-	305	1027	332	1664
Hamoir	89	97	88	62	31	15	4	1	308	990	298	1596
Héron	102	123	110	76	37	24	7	-	338	1118	377	1833
Hoei	433	535	479	424	289	138	39	4	1515	5707	1908	9130
Marchin	95	102	104	83	49	15	9	1	426	1414	363	2203
Modave	69	87	61	64	39	9	7	-	302	1008	267	1577
Nandrin	71	80	73	55	40	13	2	-	383	1179	263	1825
Ouffet	57	65	54	40	27	5	1	1	237	745	193	1175
Tinlot	41	42	41	29	25	4	2	-	177	603	143	923
Verlaine	60	60	66	42	21	7	3	-	289	845	199	1333
Villers-le-Bouillet	101	105	136	105	73	22	6	-	533	1512	447	2492
Wanze	252	291	347	241	133	49	11	1	1127	3525	1073	5725
Arr. LUIK	14732	16190	16163	13093	8202	3472	951	146	55539	201397	58217	315153
Ans	596	651	629	497	294	142	35	7	2418	8829	2255	13502
Awans	148	172	151	111	76	32	6	1	754	2406	549	3709
Aywaille	215	222	183	168	76	37	8	-	852	2642	694	4188
Bitsingen	171	200	193	140	95	38	10	3	769	2543	679	3991
Beyne-Heusay	248	291	268	206	129	46	6	1	1152	3817	947	5916
Blégny	212	199	182	129	122	55	14	1	1289	3506	702	5497
Chaufontaine	438	473	431	327	245	104	43	4	1809	6690	1627	10126
Comblain-au-Pont	118	156	135	100	54	23	5	2	493	1604	475	2572
Dalhem	108	97	94	68	30	12	6	1	589	1681	308	2578
Esneux	293	352	310	273	148	55	18	1	1074	3772	1157	6003
Flémalle	630	747	743	571	329	102	41	3	2504	9539	2536	14579
Fléron	356	362	322	265	144	67	13	4	1631	5226	1177	8034
Grâce-Hollogne	460	523	531	414	212	84	18	3	2327	7201	1785	11313
Herstal	956	964	1032	842	502	225	41	9	3503	13002	3615	20120
Juprelle	128	151	146	94	74	29	10	2	741	2167	506	3414
Luik	5840	6532	6650	5510	3761	1622	485	75	17340	71628	24635	113603
Neupré	154	121	144	105	57	27	3	2	847	2748	459	4054
Oupeye	476	463	440	366	189	90	17	1	2510	7475	1566	11551
Saint-Nicolas	592	598	657	513	287	126	25	2	2480	8628	2208	13316
Seraing	1576	1864	1926	1589	915	361	78	13	5572	21289	6746	33607
Soumagne	307	263	241	216	115	39	13	4	1283	4067	891	6241
Sprimont	216	262	234	181	113	45	25	3	1000	3119	863	4982
Trooz	156	182	180	164	74	39	14	2	790	2453	655	3898
Wezet	338	345	341	244	161	72	17	2	1812	5365	1182	8359
Arr. VERVIERS	5638	6435	6082	4600	2890	1276	320	46	25044	79082	21649	125775
Amel	88	106	95	91	38	17	5	-	550	1473	352	2375
Aubel	69	95	70	57	34	11	4	1	386	1094	272	1752
Baelen	67	53	62	42	19	14	4	-	309	984	194	1487
Büllingen	106	127	126	93	48	18	5	1	563	1588	418	2569
Burg-Reuland	74	106	89	69	38	15	3	-	421	1145	320	1886
Bütgenbach	90	103	104	71	29	19	4	1	515	1630	331	2476
Dison	353	333	349	255	192	80	22	2	1575	4474	1233	7282
Eupen	414	535	487	387	180	65	16	-	1471	5518	1670	8759
Herve	296	264	243	186	118	59	18	2	1716	4570	890	7176
Jalhay	103	108	119	87	43	21	7	-	562	1679	385	2626

VROUWELIJKE BEVOLKING

WOONPLAATS	LEEFTIJDGROEP											
	0-4 jaar	5-9 jaar	10-14 jaar	15-19 jaar	20-24 jaar	25-29 jaar	30-34 jaar	35-39 jaar	40-44 jaar	45-49 jaar	50-54 jaar	55-59 jaar
Kelmis	241	262	331	378	361	323	308	306	294	280	292	301
Lierneux	90	94	103	100	103	82	78	71	64	94	86	98
Limburg	168	183	184	210	206	180	202	139	129	148	165	192
Lontzen	162	151	161	165	160	198	153	124	115	112	117	115
Malmedy	273	325	411	450	390	344	318	269	308	343	344	333
Oline	115	128	105	99	106	109	155	102	88	77	87	81
Pepinster	260	354	319	354	297	342	359	252	234	249	267	289
Plombières	247	267	300	363	354	296	263	251	220	244	265	238
Raeren	261	229	326	334	329	363	315	279	265	235	231	241
Sankt Vith	241	257	376	410	383	312	253	179	234	250	295	292
Spa	248	261	309	406	396	356	301	234	286	270	318	344
Stavelot	174	206	178	262	204	191	225	158	165	146	170	200
Stoumont	80	76	89	75	94	71	74	41	49	51	77	77
Theux	305	348	355	353	348	363	351	255	244	271	245	262
Thimister-Clermont	172	159	152	156	131	177	153	93	94	86	93	83
Trois-Ponts	53	57	84	78	87	74	65	44	54	53	76	89
Verviers	1627	1762	1940	2160	2185	1920	1777	1408	1507	1625	1785	1977
Weismes	183	183	227	269	238	202	168	122	204	187	176	172
Welkenraedt	229	280	315	326	357	279	269	241	249	194	239	205
Arr. BORGWORM	1696	1857	1971	2165	2140	2233	2309	1584	1658	1866	2070	2133
Berloz	61	65	91	74	76	85	99	66	67	78	71	89
Braives	138	145	140	160	153	182	161	91	129	149	166	176
Crisnée	59	78	78	85	63	88	105	63	76	68	76	89
Donceel	72	78	66	92	80	82	84	60	64	55	70	75
Faimes	86	83	94	80	100	105	112	74	75	74	99	80
Fexhe-le-Haut-Clocher	72	73	61	75	111	99	89	59	69	95	91	98
Geer	67	57	100	76	82	102	90	60	55	64	68	82
Hannuit	310	366	411	391	382	400	411	318	300	347	376	400
Lijsem	64	84	69	95	85	96	94	58	68	81	91	96
Oerle	107	125	105	113	136	128	125	74	75	87	96	106
Remicourt	125	139	137	145	133	147	172	126	132	141	168	159
Saint-Georges-sur-Meuse	178	199	208	220	195	217	223	157	171	181	218	227
Borgworm	304	312	368	487	488	441	500	336	326	394	425	399
Wasseiges	53	53	43	72	56	61	44	42	51	52	55	57
LIMBURG	26085	25354	29484	34455	33329	29665	26384	21281	21864	21352	19859	17700
Arr. HASSELT	12898	12446	14377	16522	16482	14700	13213	10432	10858	10700	9972	8975
As	253	232	287	286	265	225	267	208	210	182	168	137
Beringen	1443	1359	1403	1593	1652	1481	1297	989	1032	999	960	796
Diepenbeek	535	574	725	730	650	626	689	492	499	447	333	317
Genk	2570	2421	2801	3146	3045	2441	2078	1621	1866	1839	1699	1498
Gingelom	185	212	266	288	242	263	242	221	251	248	243	260
Halen	219	238	315	380	331	270	271	230	236	245	263	226
Ham	283	255	370	413	362	348	296	272	264	269	264	208
Hasselt	2192	1966	2327	2930	3179	2852	2398	1866	1956	2093	1947	1840
Herk-de-Stad	360	371	397	464	457	412	374	315	296	293	266	265
Heusden-Zolder	1205	1109	1207	1370	1305	1155	1036	806	822	835	702	585
Leopoldsburg	476	397	494	640	706	532	466	387	427	469	450	344
Lummen	356	399	464	575	565	481	434	314	382	345	324	309
Nieuwerkerken	191	234	199	258	223	269	225	181	165	160	163	164
Opglabbeek	325	295	331	368	336	314	352	217	258	194	136	138
Sint-Truiden	1022	1102	1329	1494	1565	1492	1360	1167	1108	1103	1150	1108
Tessenderlo	483	499	582	661	606	602	519	469	422	391	368	330
Zonhoven	585	571	674	714	754	719	668	507	489	459	411	345
Zutendaal	215	212	206	212	239	218	241	170	175	129	125	105

VROUWELIJKE BEVOLKING

WOONPLAATS	LEEFTIJDGROEP								LEEFTIJDKLASSE			ALGE- MEEN TOTAAL
	60-64 jaar	65-69 jaar	70-74 jaar	75-79 jaar	80-84 jaar	85-89 jaar	90-94 jaar	95 jaar en +	0-14 jaar	15-64 jaar	65 jaar en +	
Kelmis	158	201	171	109	55	29	2	-	834	3001	567	4402
Lierneux	65	92	79	65	35	11	4	-	287	841	286	1414
Limburg	139	149	148	99	65	28	6	1	535	1710	496	2741
Lontzen	72	74	68	59	43	17	5	1	474	1331	267	2072
Malmédy	230	250	289	179	111	48	12	2	1009	3329	891	5229
Olne	61	75	38	42	26	3	1	-	348	965	185	1498
Pepinster	223	218	201	173	123	71	18	5	933	2866	809	4608
Plombières	190	190	157	139	86	36	6	1	814	2684	615	4113
Raeren	144	167	157	120	67	22	6	-	816	2736	539	4091
Sankt Vith	148	197	185	133	94	25	8	-	874	2756	642	4272
Spa	256	350	269	206	150	84	18	4	818	3167	1081	5066
Stavelot	142	175	149	111	85	31	6	1	558	1863	558	2979
Stoumont	62	70	80	52	28	22	5	-	245	671	257	1173
Theux	200	238	202	183	96	51	13	3	1008	2892	786	4686
Thimister-Clermont	69	78	47	53	32	25	7	2	483	1135	244	1862
Trois-Ponts	50	58	59	51	36	15	2	1	194	670	222	1086
Verviers	1472	1672	1724	1297	902	388	100	13	5329	17816	6096	29241
Weismes	103	136	139	70	45	22	6	4	593	1841	422	2856
Welkenraedt	194	215	176	121	72	29	7	1	824	2553	621	3998
Arr. BORGWORM	1595	1733	1679	1359	838	339	73	16	5524	19753	6037	31314
Berloz	69	84	67	42	29	10	-	1	217	774	233	1224
Braives	146	166	174	127	88	40	6	1	423	1513	602	2538
Crisnée	44	55	45	35	29	11	4	-	215	757	179	1151
Donceel	54	65	48	64	25	12	1	-	216	716	215	1147
Faimes	69	87	79	47	44	12	4	2	263	868	275	1406
Fexhe-le-Haut-Clocher	53	67	71	60	32	12	4	-	206	839	246	1291
Geer	63	57	54	56	21	6	1	1	224	742	196	1162
Hannuit	342	363	344	276	173	77	18	1	1087	3667	1252	6006
Lijsem	77	74	70	71	43	19	6	2	217	841	285	1343
Oerle	61	96	61	65	39	11	1	1	337	1001	274	1612
Remicourt	103	119	129	93	49	22	4	-	401	1426	416	2243
Saint-Georges- sur-Meuse	151	150	164	127	75	31	7	2	585	1960	556	3101
Borgworm	304	295	309	256	154	66	14	3	984	4100	1097	6181
Wasseiges	59	55	64	40	37	10	3	2	149	549	211	909
LIMBURG	11510	12232	10482	7489	4132	1707	437	71	80923	237399	36550	354872
Arr. HASSELT	5737	5856	5130	3631	2082	869	193	30	39721	117591	17791	175103
As	105	93	87	54	20	8	2	-	772	2053	264	3089
Beringen	528	467	414	290	136	52	13	1	4205	11327	1373	16905
Diepenbeek	176	173	172	128	66	29	6	-	1834	4959	574	7367
Genk	893	795	622	417	248	120	25	2	7792	20126	2229	30147
Gingelom	192	201	183	166	86	29	10	-	663	2450	675	3788
Halen	136	159	159	110	72	22	1	-	772	2588	523	3883
Ham	110	132	135	96	42	20	2	1	908	2806	428	4142
Hasselt	1201	1319	1161	864	513	226	49	11	6485	22262	4143	32890
Herk-de-Stad	176	184	153	124	62	33	6	1	1128	3318	563	5009
Heusden-Zolder	313	325	278	169	99	44	7	1	3521	8929	923	13373
Leopoldsburg	223	259	237	149	94	31	11	3	1367	4644	784	6795
Lummen	198	202	140	119	91	27	13	2	1219	3927	594	5740
Nieuwerkerken	116	93	76	47	42	30	3	-	624	1924	291	2839
Opglabbeek	77	72	71	47	21	8	1	-	951	2390	220	3561
Sint-Truiden	782	835	788	558	322	124	27	4	3453	12329	2658	18440
Tessenderlo	225	223	184	128	77	32	7	3	1564	4593	654	6811
Zonhoven	222	257	218	130	70	28	10	1	1830	5288	714	7832
Zutendaal	64	67	52	35	21	6	-	-	633	1678	181	2492

VROUWELIJKE BEVOLKING

WOONPLAATS	LEEFTIJDSGROEP											
	0-4 jaar	5-9 jaar	10-14 jaar	15-19 jaar	20-24 jaar	25-29 jaar	30-34 jaar	35-39 jaar	40-44 jaar	45-49 jaar	50-54 jaar	55-59 jaar
Arr. MAASEIK	7182	6806	8152	9782	9068	7910	6644	5598	5720	5454	4882	4095
Bocholt	371	360	429	531	483	433	352	311	278	325	271	191
Bree	472	461	550	753	653	571	397	368	414	395	389	331
Dilsen	624	553	645	742	727	729	582	489	460	461	407	368
Hamont-Achel	393	402	523	599	570	471	379	344	355	355	328	305
Hechtel-Eksel	354	289	364	461	448	347	343	290	266	300	251	224
Houthalen-Helchteren	1144	979	1143	1226	1309	1153	941	779	751	685	601	490
Kinrooi	366	373	484	550	483	460	362	283	297	256	226	223
Lommel	958	961	1127	1279	1153	988	1013	778	811	759	673	550
Maaseik	670	672	818	1115	1008	820	639	603	650	573	549	449
Meeuwen-Gruitrode	422	432	512	650	523	453	404	284	321	294	269	202
Neerpelt	524	463	485	595	594	578	459	370	366	360	328	290
Overpelt	399	414	501	623	535	392	369	350	369	358	319	241
Peer	485	447	571	658	582	515	404	349	382	333	271	231
Arr. TONGEREN	6005	6102	6955	8151	7779	7055	6527	5251	5286	5198	5005	4630
Alken	332	368	466	451	377	354	409	302	337	277	224	215
Bilzen	944	887	1038	1231	1183	1033	957	787	785	755	723	592
Borgloon	307	318	385	441	369	375	370	315	271	322	319	290
Heers	169	196	229	299	268	247	219	181	182	215	221	219
Herstappe	2	2	2	4	7	4	3	4	-	1	7	4
Hoeselt	317	319	349	407	360	377	310	282	248	213	209	230
Kortessem	285	261	258	288	332	323	275	178	193	194	163	177
Lanaken	634	639	813	918	914	842	765	585	625	604	568	557
Maasmechelen	1332	1349	1455	1693	1615	1396	1229	964	1007	942	910	786
Riemst	464	506	552	703	643	564	565	466	491	434	408	373
Tongeren	907	941	1023	1254	1256	1167	1052	887	872	920	953	901
Voeren	103	117	159	209	193	147	126	104	116	144	148	113
Wellen	209	199	226	253	262	226	247	196	159	177	152	173
LUXEMBURG	7356	7682	8368	9411	8759	7781	7343	5229	5786	6287	7031	7045
Arr. AARLEN	1482	1469	1752	2045	1961	1703	1716	1294	1389	1445	1567	1530
Aarlen	703	699	838	960	959	849	824	617	653	686	725	747
Attert	111	83	90	107	98	125	114	66	63	69	77	92
Aubange	426	449	548	677	605	457	507	410	453	471	562	469
Martelange	39	43	43	58	62	42	45	38	42	41	42	55
Messancy	203	195	233	243	237	230	226	163	178	178	161	167
Arr. BASTENAKEN	1208	1313	1410	1660	1415	1223	1135	776	893	1009	1089	1108
Bastenaken	439	475	473	544	512	440	406	252	284	330	313	328
Bertogne	102	85	92	116	72	62	64	58	62	58	66	73
Fauvillers	45	48	57	76	68	45	37	26	35	55	48	40
Gouvy	129	156	163	200	156	148	138	80	91	120	138	143
Houffalize	123	131	138	175	148	123	106	89	112	96	140	154
Sainte-Ode	59	55	76	93	71	64	59	48	53	46	52	54
Vaux-sur-Sûre	118	121	165	170	125	133	98	84	78	93	133	111
Vielsalm	193	242	246	286	263	208	227	139	178	211	199	205
Arr. MARCHE-EN-FAMENNE	1451	1541	1645	1773	1750	1485	1392	1019	1050	1198	1325	1408
Durbuy	227	248	284	295	299	251	255	178	182	223	256	248
Erezée	69	71	78	96	89	57	63	48	45	63	61	88
Hotton	153	155	144	145	174	154	140	86	98	96	106	123
La Roche-en-Ardenne	103	120	184	161	140	119	107	93	101	124	144	129
Manhay	75	70	93	124	115	64	49	50	68	81	90	96
Marche-en-Famenne	559	552	560	619	644	558	493	387	347	385	420	429
Nassogne	132	162	170	176	142	144	168	91	117	109	123	136
Rendeux	48	63	57	85	66	50	42	42	48	60	63	81
Tenneville	85	100	75	72	81	88	75	44	44	57	62	78

VROUWELIJKE BEVOLKING

WOONPLAATS	LEEFTIJDGROEP								LEEFTIJDKLASSE			ALGE- MEEN TOTAAL
	60-64 jaar	65-69 jaar	70-74 jaar	75-79 jaar	80-84 jaar	85-89 jaar	90-94 jaar	95 jaar en +	0-14 jaar	15-64 jaar	65 jaar en +	
Arr. MAASEIK	2613	2900	2339	1634	841	363	99	12	22140	61766	8188	92094
Bocholt	140	175	142	108	52	21	8	-	1160	3315	506	4981
Bree	221	287	196	123	51	39	8	-	1483	4492	704	6679
Dilsen	251	292	230	161	69	26	6	-	1822	5216	784	7822
Hamont-Achel	206	189	182	139	80	31	9	1	1318	3912	631	5861
Hechtel-Eksel	136	145	112	84	35	18	2	1	1007	3066	397	4470
Houthalen-Hechteren	282	275	191	138	84	37	6	1	3266	8217	732	12215
Kinrooi	143	142	115	78	47	13	7	-	1223	3283	402	4908
Lommel	341	394	313	197	107	41	10	3	3046	8345	1065	12456
Maaseik	291	339	272	165	111	55	12	1	2160	6697	955	9812
Meeuwen-Gruitrode	110	133	88	65	31	8	11	1	1366	3510	337	5213
Neerpeit	191	212	192	149	72	30	5	3	1472	4131	663	6266
Overpeit	158	159	152	99	47	20	12	-	1314	3714	489	5517
Peer	143	158	154	128	55	24	3	1	1503	3868	523	5894
Arr. TONGEREN	3160	3476	3013	2224	1209	475	145	29	19062	58042	10571	87675
Aiken	147	166	130	114	54	19	12	-	1166	3093	495	4754
Bilzen	405	476	448	325	168	80	16	4	2869	8451	1517	12837
Borgloon	255	233	205	175	97	33	13	5	1010	3327	761	5098
Heers	158	166	163	107	73	29	7	4	594	2209	549	3352
Herstappe	2	-	1	2	1	2	-	-	6	36	6	48
Hoeselt	137	140	138	83	48	24	3	1	985	2773	437	4195
Kortessem	112	150	105	70	53	14	9	1	804	2235	402	3441
Lanaken	319	372	283	233	108	54	18	4	2086	6697	1072	9855
Maasmechelen	484	515	406	286	146	49	20	2	4136	11026	1424	16586
Riemst	300	335	292	185	113	44	11	2	1522	4947	982	7451
Tongeren	626	727	637	477	257	102	22	2	2871	9888	2224	14983
Voeren	88	78	95	81	44	14	10	1	379	1388	323	2090
Weilen	127	118	110	86	47	11	4	3	634	1972	379	2985
LUXEMBURG	5271	5894	5401	4334	2545	1072	340	56	23406	69943	19642	112991
Arr. AARLEN	1010	1129	1024	838	481	172	53	9	4703	15660	3706	24069
Aarlen	461	477	460	408	255	78	27	6	2240	7481	1711	11432
Attert	78	88	75	62	36	23	7	-	284	889	291	1464
Aubange	306	366	326	252	126	52	13	3	1423	4917	1138	7478
Martelange	43	56	41	27	18	6	2	-	125	468	150	743
Messancy	122	142	122	89	46	13	4	-	631	1905	416	2952
Arr. BASTENAKEN	891	985	929	706	353	146	44	5	3931	11199	3168	18298
Bastenaken	230	248	246	193	94	40	11	-	1387	3639	832	5858
Bertogne	62	68	55	40	17	10	-	-	279	693	190	1162
Fauvillers	44	35	42	28	13	2	3	2	150	474	125	749
Gouvy	117	143	131	98	47	20	7	2	448	1331	448	2227
Houffalize	112	123	134	89	43	24	9	1	392	1255	423	2070
Sainte-Ode	64	53	48	41	16	12	3	-	190	604	173	967
Vaux-sur-Sûre	71	99	85	67	29	11	6	-	404	1096	297	1797
Vielsalm	191	216	188	150	94	27	5	-	681	2107	680	3468
Arr. MARCHE-EN-FAMENNE	1075	1183	1036	770	512	201	54	10	4637	13475	3766	21878
Durbuy	231	243	208	141	103	37	15	2	759	2418	749	3926
Erezée	57	69	53	39	28	12	1	2	218	667	204	1089
Hotton	84	93	85	62	34	15	6	2	452	1206	297	1955
La Roche-en-Ardenne	132	121	134	90	54	26	5	2	407	1250	432	2089
Manhay	63	74	68	53	41	11	2	-	238	800	249	1287
Marche-en-Famenne	300	331	269	231	150	66	22	1	1671	4582	1070	7323
Nassogne	96	138	117	63	42	19	2	1	464	1302	382	2148
Rendeux	56	63	50	51	42	9	1	-	168	593	216	977
Tenneville	56	51	52	40	18	6	-	-	260	657	167	1084

VROUWELIJKE BEVOLKING

WOONPLAATS	LEEFTIJDGROEP											
	0-4 jaar	5-9 jaar	10-14 jaar	15-19 jaar	20-24 jaar	25-29 jaar	30-34 jaar	35-39 jaar	40-44 jaar	45-49 jaar	50-54 jaar	55-59 jaar
Arr. NEUFCHATEAU	1721	1832	1971	2108	1927	1798	1635	1237	1269	1385	1611	1620
Bertrix	247	270	271	301	293	249	239	168	175	189	224	227
Bouillon	143	158	172	203	213	188	177	113	131	157	188	216
Daverdisse	42	51	51	44	48	41	40	31	41	47	42	49
Herbeumont	32	36	48	43	50	34	34	33	27	38	39	50
Léglise	96	103	123	143	117	112	94	65	76	84	112	104
Libin	121	139	149	180	141	143	126	91	100	92	134	130
Libramont-Chevigny	316	354	347	321	310	325	258	237	199	206	211	221
Neufchâteau	216	199	233	242	230	216	170	147	152	157	199	171
Paliseul	164	169	174	211	166	165	143	119	116	129	153	154
Saint-Hubert	176	177	216	229	207	175	200	128	136	174	173	164
Tellin	77	67	74	83	66	68	56	55	53	46	53	58
Wellin	91	109	113	108	86	82	98	50	63	66	83	76
Arr. VIRTON	1494	1527	1590	1825	1706	1572	1465	903	1185	1250	1439	1379
Chiny	121	135	151	213	182	150	151	84	122	142	190	159
Étalle	150	128	149	155	141	136	118	79	111	105	87	101
Florenville	177	174	202	219	193	180	167	101	154	146	183	188
Habay	214	202	191	235	223	217	184	117	158	159	180	183
Meix-devant-Virton	83	104	94	113	89	85	76	57	65	68	87	78
Musson	104	134	137	151	155	146	142	84	103	115	121	116
Rouvroy	72	77	57	75	67	72	60	36	42	46	52	47
Saint-Léger	100	101	95	115	105	115	86	49	59	81	83	84
Tintigny	122	118	146	132	133	106	98	52	98	90	115	112
Virton	351	354	368	417	418	365	383	244	273	298	341	311
Prov. NAMEN	12939	14088	14916	16436	15708	15066	15208	10292	10984	11844	12992	13472
Arr. DINANT	2888	3097	3352	3794	3380	3069	2994	2085	2342	2564	2759	3064
Anhée	205	229	234	267	228	236	215	146	177	179	191	223
Beauraing	275	287	286	333	281	247	241	189	209	233	224	286
Bièvre	103	113	110	134	112	94	95	61	73	74	83	116
Ciney	449	477	503	599	568	489	480	325	345	414	430	420
Dinant	424	397	448	518	501	425	386	314	321	359	386	401
Gedinne	106	160	170	182	150	115	134	91	104	123	142	154
Hamois	212	223	211	213	195	221	197	116	144	158	157	166
Hastière	100	100	155	146	136	109	138	88	114	108	123	160
Havelange	143	132	142	167	146	139	137	79	105	114	137	146
Houyet	98	123	150	177	131	127	115	86	88	102	136	157
Onhaye	65	99	94	121	106	93	76	77	71	63	84	78
Rochefort	375	397	429	466	399	384	378	254	281	311	309	345
Somme-Leuze	66	78	93	113	91	81	90	49	72	69	91	84
Vresse-sur-Semois	45	66	78	102	94	75	57	68	60	88	65	114
Yvoir	222	216	249	256	242	234	255	142	178	169	201	214
Arr. NAMEN	8280	8996	9346	10159	10144	10034	10053	6717	7108	7647	8403	8527
Andenne	671	759	856	906	837	789	779	571	588	680	688	783
Assesse	202	213	226	201	170	231	219	155	115	135	141	143
Eghezée	355	352	376	395	378	438	410	276	281	323	309	365
Fernelmont	179	161	181	198	180	177	213	111	132	141	171	183
Floreffe	206	258	248	219	209	252	265	164	149	187	182	194
Fosses-la-Ville	195	262	306	314	282	274	310	223	218	223	262	239
Gembloux	547	578	530	664	673	678	705	474	517	506	572	571
Gesves	153	142	121	162	141	165	178	83	112	121	126	131
Jemeppe-sur-Sambre	485	681	692	700	576	661	684	461	480	511	527	527
La Bruyère	225	271	235	250	242	267	286	160	181	181	184	186
Mettet	308	353	410	408	381	354	366	251	237	290	325	314
Namen	3299	3387	3511	3964	4336	3994	3866	2624	2880	2963	3415	3442
Ohey	113	119	108	121	124	134	130	82	75	94	123	116
Profondeville	302	303	310	315	339	341	356	232	220	246	222	260

VROUWELIJKE BEVOLKING

WOONPLAATS	LEEFTIJDGROEP								LEEFTIJDKLASSE			ALGE- MEEN TOTAAL
	60-64 jaar	65-69 jaar	70-74 jaar	75-79 jaar	80-84 jaar	85-89 jaar	90-94 jaar	95 jaar en +	0-14 jaar	15-64 jaar	65 jaar en +	
Arr. NEUFCHATEAU	1288	1428	1276	1045	579	281	85	13	5524	15878	4707	26109
Bertrix	188	192	168	134	96	40	12	1	788	2253	643	3684
Bouillon	151	174	158	128	71	47	6	4	473	1737	588	2798
Daverdisse	38	46	38	41	27	13	5	-	144	421	170	735
Herbeumont	51	53	48	49	28	11	6	1	116	399	196	711
Léglise	86	101	98	79	31	14	4	2	322	993	329	1644
Libin	82	103	94	62	44	15	9	-	409	1219	327	1955
Libramont-Chevigny	163	172	159	115	58	30	13	1	1017	2451	548	4016
Neufchâteau	150	138	147	131	65	37	8	3	648	1834	529	3011
Paliseul	108	151	110	91	48	27	6	-	507	1464	433	2404
Saint-Hubert	146	157	144	133	56	28	9	1	569	1732	528	2829
Tellin	51	64	52	38	23	6	1	-	218	589	184	991
Wellin	74	77	60	44	32	13	6	-	313	786	232	1331
Arr. VIRTON	1007	1169	1136	975	620	272	104	19	4611	13731	4295	22637
Chiny	107	137	124	98	63	17	13	4	407	1500	456	2363
Etalle	75	86	86	73	45	19	4	2	427	1108	315	1850
Florenville	178	168	172	127	76	43	18	2	553	1709	606	2868
Habay	124	162	153	114	57	26	6	-	607	1780	518	2905
Meix-devant-Virton	49	66	72	49	26	17	8	-	281	767	238	1286
Musson	79	76	72	68	50	17	4	1	375	1212	288	1875
Rouvroy	35	41	43	42	33	23	5	2	206	532	189	927
Saint-Léger	48	56	65	61	34	14	5	1	296	825	236	1357
Tintigny	65	106	74	63	64	27	4	1	386	1001	339	1726
Virton	247	271	275	280	172	69	37	6	1073	3297	1110	5480
Prov. NAMEN	9428	10461	9866	8025	5005	2284	631	111	41943	131430	36383	209756
Arr. DINANT	2186	2445	2176	1816	1084	478	137	25	9337	28237	8161	45735
Anhée	171	189	149	132	72	36	13	5	668	2033	596	3297
Beauraing	173	217	186	146	87	37	6	-	848	2416	679	3943
Bièvre	86	89	72	58	49	20	5	1	326	928	294	1548
Ciney	284	304	274	249	151	59	18	3	1429	4354	1058	6841
Dinant	279	308	297	251	199	82	22	2	1269	3890	1161	6320
Gedinne	115	112	115	93	45	21	7	2	436	1310	395	2141
Hamois	107	118	92	92	43	18	6	-	646	1674	369	2689
Hastière	106	131	125	88	52	30	7	3	355	1228	436	2019
Havelange	118	111	99	77	48	22	8	-	417	1288	365	2070
Houyet	117	127	123	89	54	32	8	3	371	1236	436	2043
Onhaye	71	74	64	51	28	13	3	-	258	840	233	1331
Rochefort	257	299	256	211	105	39	17	3	1201	3384	930	5515
Somme-Leuze	70	85	64	39	23	12	6	1	237	810	230	1277
Vresse-sur-Semois	74	94	102	85	59	21	3	-	189	797	364	1350
Yvoir	158	187	158	155	69	36	8	2	687	2049	615	3351
Arr. NAMEN	5950	6587	6376	5174	3265	1493	411	65	26622	84742	23371	134735
Andenne	512	584	548	444	284	158	28	5	2286	7133	2051	11470
Assesse	103	100	89	65	55	25	4	2	641	1613	340	2594
Eghezée	255	297	268	198	133	59	17	4	1083	3430	976	5489
Fernelmont	135	144	129	98	69	32	8	1	521	1641	481	2643
Floreffe	123	160	135	109	75	29	9	3	712	1944	520	3176
Fosses-la-Ville	164	189	159	131	62	35	13	-	763	2509	589	3861
Gembloux	399	438	419	330	208	84	33	3	1655	5759	1515	8929
Gesves	123	109	125	96	49	28	7	-	416	1342	414	2172
Jemeppe-sur-Sambre	350	397	442	331	200	81	20	2	1858	5477	1473	8808
La Bruyère	110	145	131	107	75	34	4	1	731	2047	497	3275
Mettet	222	256	217	159	123	50	11	3	1071	3148	819	5038
Namen	2402	2643	2584	2197	1376	633	194	32	10197	33886	9659	53742
Ohey	81	87	83	52	48	17	3	-	340	1080	290	1710
Profondeville	197	220	206	168	99	55	16	4	915	2728	768	4411

VROUWELIJKE BEVOLKING

WOONPLAATS	LEEFTIJDSGROEP											
	0-4 jaar	5-9 jaar	10-14 jaar	15-19 jaar	20-24 jaar	25-29 jaar	30-34 jaar	35-39 jaar	40-44 jaar	45-49 jaar	50-54 jaar	55-59 jaar
Sambreville	819	940	1018	1110	1063	1013	1038	667	765	851	959	876
Sombrefte	221	217	218	232	213	266	248	183	158	195	197	197
Arr. PHILIPPEVILLE	1771	1995	2218	2483	2184	1963	2161	1490	1534	1633	1830	1881
Cerfontaine	112	120	131	172	172	132	106	82	89	121	153	130
Couvin	392	446	510	586	479	404	441	348	357	360	418	400
Doische	65	83	112	109	97	70	71	72	75	64	88	94
Florennes	360	376	421	464	431	407	392	276	294	285	310	358
Philippeville	198	258	274	307	293	217	251	183	208	199	231	216
Viroinval	165	186	191	225	219	175	175	123	135	174	176	203
Walcourt	479	526	579	620	493	558	725	406	376	430	454	480
OOST-VLAANDEREN	40326	42212	48246	52864	50921	47401	46391	39062	39746	42379	40993	40492
Arr. AALST	7642	8100	9510	10985	10526	9322	8874	7424	7847	8742	8444	8219
Aalst	2072	2117	2737	3395	3289	2835	2497	2256	2468	2781	2609	2545
Denderleeuw	550	557	595	653	705	696	620	499	479	508	497	503
Erpe-Mere	589	626	680	809	775	684	633	520	560	608	603	532
Geraardsbergen	853	901	1037	1179	1127	1022	1052	834	885	990	1051	1030
Haaltert	500	583	643	779	692	562	529	465	474	567	538	491
Herzele	498	554	632	698	566	543	552	432	446	524	469	470
Lede	575	568	646	677	683	626	641	496	505	546	528	537
Ninove	1040	1065	1252	1349	1347	1209	1200	956	1002	1057	1052	1010
Sint-Lievens-Houtem	257	344	383	415	330	254	304	251	262	310	258	283
Zottegem	708	785	905	1031	1012	891	846	715	766	851	839	818
Arr. DENDERMONDE	5548	5888	6886	7370	6965	6561	6348	5248	5450	5607	5411	5384
Berlare	386	421	482	574	493	444	377	363	368	355	397	345
Buggenhout	380	417	482	512	500	483	511	395	421	385	393	365
Dendermonde	1209	1258	1541	1628	1677	1507	1475	1181	1182	1308	1303	1346
Hamme	743	795	871	933	797	817	827	674	684	715	611	657
Laarne	391	423	405	454	410	412	394	338	348	333	327	338
Lebbeke	485	505	668	692	683	618	610	481	544	556	525	559
Waasmunster	280	298	334	322	268	288	362	250	263	269	244	240
Wetteren	690	720	901	984	958	820	752	672	750	794	744	696
Wichelen	311	352	389	447	424	412	372	323	318	338	337	313
Zele	673	699	813	824	755	760	668	571	572	554	530	525
Arr. EEKLO	2331	2616	2848	3177	2928	2707	2684	2268	2342	2494	2423	2313
Assenede	396	464	461	508	451	459	455	374	362	399	385	390
Eeklo	581	658	700	781	772	672	656	595	590	638	606	606
Kaprijke	192	211	205	242	198	184	206	161	160	198	164	159
Maldegem	662	694	783	899	836	779	684	603	630	647	650	594
Sint-Laureins	181	200	207	254	247	204	187	154	200	186	216	198
Zelzate	319	389	492	493	424	409	496	381	400	426	402	366
Arr. GENT	14630	14877	17132	18594	18371	17630	17063	14525	14650	15493	15066	14945
Aalter	586	581	625	612	620	541	565	468	477	456	451	385
Deinze	841	767	906	931	984	913	889	785	770	764	769	689
De Pinte	318	333	369	378	272	340	376	331	326	295	258	206
Destelbergen	463	524	577	664	510	532	569	550	529	564	518	449
Evergem	915	998	1156	1232	1069	1016	1064	845	994	943	837	753
Gavere	329	359	426	425	353	384	379	304	316	321	307	269
Gent	6539	6409	7565	8608	9530	8987	7888	6793	6904	7678	7681	8236
Knesselare	297	280	309	322	296	283	252	228	208	207	226	225
Lochristi	559	595	666	683	580	574	665	513	452	494	448	383
Lovendegem	252	309	367	302	241	333	408	340	291	273	231	172
Melle	300	326	370	384	356	354	362	287	322	342	325	350
Merelbeke	673	649	723	771	671	658	778	620	616	656	588	624
Moerbeke	197	184	180	213	203	190	209	140	153	156	154	187

VROUWELIJKE BEVOLKING

WOONPLAATS	LEEFTIJDSGROEP								LEEFTIJDKLASSE			ALGE- MEEN TOTAAL
	60-64 jaar	65-69 jaar	70-74 jaar	75-79 jaar	80-84 jaar	85-89 jaar	90-94 jaar	95 jaar en +	0-14 jaar	15-64 jaar	65 jaar en +	
Sambreville	629	636	677	553	338	139	37	3	2777	8971	2383	14131
Sombreffe	145	182	164	136	71	34	7	2	656	2034	596	3286
Arr. PHILIPPEVILLE	1292	1429	1314	1035	656	313	83	21	5984	18451	4851	29286
Cerfontaine	104	107	95	104	44	27	4	-	363	1261	381	2005
Couvin	306	332	310	232	171	69	21	6	1348	4099	1141	6588
Doische	73	82	80	68	43	15	5	-	260	813	293	1366
Florennes	209	228	213	159	112	50	16	6	1157	3426	784	5367
Philippeville	142	167	129	106	61	31	10	-	730	2247	504	3481
Viroinval	139	192	161	133	77	40	9	4	542	1744	616	2902
Walcourt	319	321	326	233	148	81	18	5	1584	4861	1132	7577
OOST-VLAANDEREN	28267	34102	32467	25881	15276	6417	1704	270	130784	428516	116117	675417
Arr. AALST	5409	6616	6174	4968	2820	1126	283	37	25252	85792	22024	133068
Aalst	1711	2014	1984	1553	875	304	82	12	6926	26386	6824	40136
Denderleeuw	285	367	333	265	114	46	13	3	1702	5445	1141	8288
Erpe-Mere	356	445	400	361	205	96	21	3	1895	6080	1531	9506
Geraardsbergen	673	827	799	655	414	172	35	5	2791	9843	2907	15541
Haaltert	299	404	356	271	171	66	27	5	1726	5396	1300	8422
Herzele	310	355	361	277	138	64	9	2	1684	5010	1206	7900
Lede	352	466	418	318	182	72	17	-	1789	5591	1473	8853
Ninove	662	831	743	602	338	135	32	3	3357	10844	2684	16885
Sint-Lievens-Houtem	228	255	210	170	107	36	17	1	984	2895	796	4675
Zottegem	533	652	570	496	276	135	30	3	2398	8302	2162	12862
Arr. DENDERMONDE	3617	4431	4038	3164	1825	748	189	29	18322	57961	14424	90707
Berlare	242	286	239	211	99	44	14	2	1289	3958	895	6142
Buggenhout	241	291	275	195	117	50	8	1	1279	4206	937	6422
Dendermonde	869	1114	1033	784	538	213	50	4	4008	13476	3736	21220
Hamme	476	520	501	378	201	91	21	5	2409	7191	1717	11317
Laarne	199	258	231	185	95	39	6	2	1219	3553	816	5588
Lebbeke	366	452	379	303	188	61	13	1	1658	5634	1397	8689
Waasmunster	167	213	170	121	67	32	9	2	912	2673	614	4199
Wetteren	472	613	575	483	274	103	22	3	2311	7642	2073	12026
Wichelen	192	238	221	180	95	52	21	6	1052	3476	813	5341
Zele	393	446	414	324	151	63	25	3	2185	6152	1426	9763
Arr. EEKLO	1603	2042	1987	1643	926	393	119	15	7795	24939	7125	39859
Assenede	267	370	387	292	179	71	25	2	1321	4050	1326	6697
Eeklo	404	494	559	408	242	107	28	5	1939	6320	1843	10102
Kaprijke	116	186	129	130	60	30	11	1	608	1788	547	2943
Maldegem	408	506	432	383	208	88	29	5	2139	6730	1651	10520
Sint-Laureins	161	186	184	155	90	50	18	2	588	2007	685	3280
Zelzate	247	300	296	275	147	47	8	-	1200	4044	1073	6317
Arr. GENT	10600	12768	12410	10045	6195	2734	738	118	46639	156937	45008	248584
Aalter	262	315	287	269	134	73	20	3	1792	4837	1101	7730
Deinze	510	588	584	414	265	121	37	5	2514	8004	2014	12532
De Pinte	122	139	131	100	62	27	4	2	1020	2904	465	4389
Destelbergen	303	352	317	261	137	61	19	-	1564	5188	1147	7899
Evergem	519	592	578	507	312	122	36	4	3069	9272	2151	14492
Gavere	210	252	232	176	88	49	13	2	1114	3268	812	5194
Gent	6052	7285	7024	5744	3603	1571	396	76	20513	78357	25699	124569
Knesselare	142	191	160	112	73	30	12	-	886	2389	578	3853
Lochristi	249	347	319	254	187	74	24	5	1820	5041	1210	8071
Lovendegem	137	150	163	118	84	41	11	1	928	2728	568	4224
Melle	209	332	324	234	140	62	20	3	996	3291	1115	5402
Merelbeke	388	499	445	351	201	61	25	2	2045	6370	1584	9999
Moerbeke	125	126	151	120	78	30	5	-	561	1730	510	2801

VROUWELIJKE BEVOLKING

WOONPLAATS	LEEFTIJDGROEP											
	0-4 jaar	5-9 jaar	10-14 jaar	15-19 jaar	20-24 jaar	25-29 jaar	30-34 jaar	35-39 jaar	40-44 jaar	45-49 jaar	50-54 jaar	55-59 jaar
Nazareth	303	344	342	359	301	346	378	300	298	280	252	239
Nevele	342	338	386	425	364	322	339	328	305	337	322	279
Oosterzele	335	395	427	461	386	371	406	335	363	352	408	332
Sint-Martens-Latem	252	244	322	321	262	246	310	296	298	248	238	204
Waarschoot	230	232	269	347	335	237	250	206	236	255	255	203
Wachtebeke	205	308	338	312	247	245	292	247	205	201	154	161
Zomergem	260	273	320	315	314	287	252	218	227	234	246	216
Zulte	434	429	489	529	477	471	432	391	360	437	398	383
Arr. OUDENAARDE	3252	3520	3793	4281	4077	3656	3607	3076	3103	3661	3643	3621
Brakel	379	420	451	552	492	427	430	367	401	440	490	485
Horebeke	54	69	81	78	44	66	67	46	53	55	58	55
Kluisbergen	174	194	207	226	246	190	198	166	147	198	214	205
Kruishoutem	213	225	251	271	236	245	203	191	181	223	236	228
Lierde	159	183	201	273	194	182	201	172	171	229	203	195
Maarkedal	178	173	228	252	193	184	206	162	192	186	205	179
Oudenaarde	751	858	886	1086	1111	933	902	767	787	906	872	902
Ronse	692	736	772	781	880	775	726	668	640	786	804	846
Wortegem-Petegem	220	217	213	205	204	179	206	173	136	200	153	148
Zingem	198	211	243	247	223	220	243	168	174	208	202	171
Zwalm	234	234	260	310	254	255	225	196	221	230	206	207
Arr. SINT-NIKLAAS	6923	7211	8077	8457	8054	7525	7815	6521	6354	6382	6006	6010
Beveren	1400	1464	1661	1595	1606	1567	1588	1261	1170	1186	1112	1087
Kruibeke	401	456	614	627	527	518	511	519	457	455	423	444
Lokeren	1186	1179	1250	1353	1254	1152	1226	952	1000	956	885	969
Sint-Gillis-Waas	531	626	598	630	499	536	584	503	483	420	411	433
Sint-Niklaas	2141	2136	2477	2760	2741	2385	2443	2104	2095	2326	2108	2033
Stekene	478	509	558	562	519	532	579	443	425	388	386	405
Temse	786	841	919	930	908	835	884	739	724	651	681	639
WEST-VLAANDEREN	33071	34757	40018	44693	41550	37340	35928	31910	32550	34173	33895	33174
Arr. BRUGGE	7581	8122	9330	10275	9844	9230	8986	7765	7849	7999	7827	7553
Beernem	485	446	489	548	495	531	442	366	380	405	368	347
Blankenberge	374	417	497	550	574	509	500	460	427	411	485	515
Brugge	3377	3598	4284	4736	4836	4341	3988	3615	3685	3765	3804	3692
Damme	284	328	361	424	370	371	316	250	266	342	325	276
Jabbeke	377	379	423	463	374	379	428	351	361	321	307	267
Knokke-Heist	690	816	986	1124	1081	923	973	851	903	961	936	995
Oostkamp	713	732	771	776	675	760	869	642	597	564	511	486
Torhout	563	591	634	689	705	583	598	544	558	544	514	448
Zedelgem	644	731	795	866	666	745	793	616	603	601	518	460
Zuikerkerke	74	84	90	99	68	88	79	70	69	85	59	67
Arr. DIKSMUIDE	1420	1540	1926	2122	1834	1509	1446	1293	1343	1406	1595	1515
Diksmuide	458	463	639	724	589	475	456	417	455	425	528	444
Houthulst	265	312	347	369	333	257	246	237	242	272	301	296
Koekelare	206	251	312	341	293	269	222	212	247	224	264	263
Kortemark	403	422	495	548	489	436	433	348	323	384	394	400
Lo-Reninge	88	92	133	140	130	72	89	79	76	101	108	112
Arr. IEPER	3248	3565	3875	4304	3875	3343	3285	2881	2905	3097	3330	3410
Heuveland	252	299	353	363	300	248	251	226	220	224	291	289
Ieper	1123	1217	1233	1409	1382	1182	1148	982	979	1041	1123	1116
Langemark-Poelkapelle	198	238	281	303	271	216	202	177	213	238	233	216
Mesen	33	28	31	40	37	35	28	21	38	34	35	36
Poperinge	648	647	776	846	705	613	607	533	558	607	581	634
Vlieteren	107	134	154	174	131	94	103	93	111	108	120	113
Wervik	570	624	628	687	656	604	617	528	487	538	571	617
Zonnebeke	317	378	419	482	393	351	329	321	299	307	376	389

VROUWELIJKE BEVOLKING

WOONPLAATS	LEEFTIJDSGROEP								LEEFTIJDSKLASSE			ALGE- MEEN TOTAAL
	60-64 jaar	65-69 jaar	70-74 jaar	75-79 jaar	80-84 jaar	85-89 jaar	90-94 jaar	95 jaar en +	0-14 jaar	15-64 jaar	65 jaar en +	
Nazareth	164	184	180	173	125	73	31	3	989	2917	769	4675
Nevele	201	222	267	192	100	55	12	3	1066	3222	851	5139
Oosterzele	222	291	309	275	149	72	21	2	1157	3636	1119	5912
Sint-Martens-Latem	147	141	169	108	61	23	6	2	818	2570	510	3898
Waarschoot	158	155	187	158	93	48	7	-	731	2482	648	3861
Wachtebeke	106	149	150	113	61	21	10	-	851	2170	504	3525
Zomergem	137	174	164	143	111	70	17	5	853	2446	684	3983
Zulte	237	284	269	223	131	50	12	-	1352	4115	969	6436
Arr. OUDENAARDE	2546	3200	3071	2572	1630	698	175	37	10565	35271	11383	57219
Brakel	322	385	376	316	199	86	33	5	1250	4406	1400	7056
Horebeke	26	58	49	40	37	17	4	1	204	548	206	958
Kluisbergen	151	177	187	150	114	47	3	4	575	1941	682	3198
Kruishoutem	153	192	180	147	71	44	8	3	689	2167	645	3501
Lierde	138	160	144	117	75	23	5	2	543	1958	526	3027
Maarkedal	131	177	163	162	113	57	14	1	579	1890	687	3156
Oudenaarde	613	770	694	575	353	144	36	5	2495	8879	2577	13951
Ronse	589	767	783	685	426	176	45	8	2200	7495	2890	12585
Wortegem-Petegem	123	158	138	128	73	25	10	1	650	1727	533	2910
Zingem	138	161	172	120	80	39	8	5	652	1994	585	3231
Zwalm	162	195	185	132	89	40	9	2	728	2266	652	3646
Arr. SINT-NIKLAAS	4492	5045	4787	3489	1880	718	200	34	22211	67616	16153	105980
Beveren	831	948	896	625	323	133	45	10	4525	13003	2980	20508
Kruibeke	332	315	290	212	121	48	9	-	1471	4813	995	7279
Lokeren	716	884	841	604	313	130	34	10	3615	10463	2816	16894
Sint-Gillis-Waas	327	385	324	232	119	57	10	-	1755	4826	1127	7708
Sint-Niklaas	1521	1699	1633	1180	673	233	80	9	6754	22516	5507	34777
Stekene	255	304	291	202	112	40	10	4	1545	4494	963	7002
Temse	510	510	512	434	219	77	12	1	2546	7501	1765	11812
WEST-VLAANDEREN	22199	27002	25557	20097	12149	5065	1341	211	107846	347412	91422	546680
Arr. BRUGGE	5190	6665	6107	4724	2876	1227	333	56	25033	82518	21988	129539
Beernem	231	300	273	210	128	69	17	7	1420	4113	1004	6537
Blankenberge	406	497	466	370	224	98	28	4	1288	4837	1687	7812
Brugge	2504	3253	2963	2312	1454	624	168	24	11259	38966	10798	61023
Damme	165	201	211	181	135	54	15	4	973	3105	801	4879
Jabbeke	166	231	217	130	56	34	7	-	1179	3417	675	5271
Knokke-Heist	744	917	857	639	380	155	34	10	2492	9491	2992	14975
Oostkamp	302	419	407	331	178	78	22	3	2216	6182	1438	9836
Torhout	333	388	335	274	168	68	23	3	1788	5516	1259	8563
Zedelgem	295	398	323	246	137	42	14	1	2170	6163	1161	9494
Zuienkerke	44	61	55	31	16	5	5	-	248	728	173	1149
Arr. DIKSMUIDE	939	1134	1097	840	488	223	55	9	4886	15002	3846	23734
Diksmuide	302	384	376	272	155	79	20	1	1560	4815	1287	7662
Houthulst	211	190	220	163	103	48	14	3	924	2764	741	4429
Koekelare	142	176	160	130	65	27	6	1	769	2477	565	3811
Kortemark	210	293	246	216	131	46	10	4	1320	3965	946	6231
Lo-Reninge	74	91	95	59	34	23	5	-	313	981	307	1601
Arr. IEPER	2363	2557	2475	1943	1221	509	121	19	10688	32793	8845	52326
Heuvelland	173	217	206	166	98	46	8	2	904	2585	743	4232
Ieper	802	799	801	618	455	176	42	7	3573	11164	2898	17635
Langemark-Poelkapelle	157	149	161	121	68	37	7	-	717	2226	543	3486
Mesen	24	30	16	22	12	6	1	-	92	328	87	507
Poperinge	464	527	492	370	229	86	27	3	2071	6148	1734	9953
Vlieteren	112	83	78	62	33	15	4	1	395	1159	276	1830
Wervik	399	468	461	383	217	80	21	4	1822	5704	1634	9160
Zonnebeke	232	284	260	201	109	63	11	2	1114	3479	930	5523

VROUWELIJKE BEVOLKING

WOONPLAATS	LEEFTIJDSGROEP											
	0-4 jaar	5-9 jaar	10-14 jaar	15-19 jaar	20-24 jaar	25-29 jaar	30-34 jaar	35-39 jaar	40-44 jaar	45-49 jaar	50-54 jaar	55-59 jaar
Arr. KORTRIJK	8823	8876	10180	11486	10770	9573	9171	8193	8189	8559	8534	8235
Anzegem	451	423	490	543	466	482	446	383	361	431	427	361
Avelgem	239	262	292	309	310	274	274	254	228	274	293	307
Deerlijk	367	343	451	471	398	352	390	355	337	323	311	295
Harelbeke	897	811	935	1128	996	950	829	758	793	809	815	746
Kortrijk	2270	2325	2748	3107	3136	2555	2399	2321	2323	2486	2474	2506
Kuurne	418	467	531	580	509	433	476	409	405	404	381	303
Lendelede	178	166	222	233	229	176	185	162	144	160	180	155
Menen	995	1035	1195	1274	1164	1153	1146	987	953	1036	1137	1128
Spiere-Helkijn	52	67	68	79	84	61	72	42	47	64	66	65
Waregem	1169	1125	1285	1470	1390	1272	1162	995	1043	954	917	887
Wevelgem	996	1096	1109	1236	1095	1071	1036	840	897	889	857	828
Zwevegem	791	756	854	1056	993	794	756	687	658	729	676	654
Arr. OOSTENDE	3491	3916	4611	5207	4899	4512	4350	3857	4034	4388	4242	4415
Bredene	295	334	384	430	365	391	394	338	329	358	330	323
De Haan	239	307	318	371	333	272	322	312	264	262	290	273
Gistel	284	300	363	395	379	317	316	268	285	324	260	289
Ichtegem	389	398	476	467	484	443	394	352	365	400	397	372
Middelkerke	339	435	541	619	520	457	468	422	426	456	451	475
Oostende	1683	1846	2200	2603	2527	2356	2150	1919	2093	2329	2281	2453
Oudenburg	262	296	329	322	291	276	306	246	272	259	233	230
Arr. ROESELARE	4398	4440	5195	5689	5202	4734	4585	4146	4356	4530	4208	3989
Hooglede	311	300	366	407	309	283	323	274	285	293	274	255
Ingelmunster	358	337	396	430	363	318	324	338	344	350	333	313
Izegem	855	917	1019	1056	936	942	959	797	870	891	779	762
Ledegem	284	339	363	424	342	308	299	273	293	301	259	269
Lichtervelde	253	294	306	328	308	280	250	256	227	247	238	216
Moorslede	354	348	442	419	410	394	377	342	335	364	347	301
Roeselare	1627	1563	1860	2122	2122	1815	1730	1556	1681	1703	1647	1526
Staden	356	342	443	503	412	394	323	310	321	381	331	347
Arr. TIELT	2701	2827	3157	3653	3273	2848	2662	2414	2489	2681	2646	2436
Ardoois	271	330	327	398	365	317	327	261	260	299	305	265
Dentergem	234	266	311	303	277	261	215	169	211	238	220	204
Meulebeke	352	370	361	422	400	389	330	321	281	331	328	313
Oostrozebeke	227	231	256	309	251	224	236	196	229	199	186	175
Pittem	218	198	236	244	246	198	205	168	176	200	202	193
Ruiselede	147	168	176	194	214	151	144	129	149	147	179	138
Tielt	589	628	722	817	728	675	556	626	558	638	571	543
Wielsbeke	310	283	322	421	332	288	261	223	250	242	256	229
Wingene	353	353	446	545	460	345	388	321	375	387	399	376
Arr. VEURNE	1409	1471	1744	1957	1853	1591	1443	1361	1385	1513	1513	1621
Alveringem	140	163	213	228	160	137	125	122	152	168	176	181
De Panne	232	285	332	352	359	296	274	261	286	314	309	339
Koksijde	437	407	477	532	549	528	450	428	404	425	440	459
Nieuwpoort	232	252	293	345	354	265	250	227	245	271	243	277
Veurne	368	364	429	500	431	365	344	323	298	335	345	365

VROUWELIJKE BEVOLKING

WOONPLAATS	LEEFTIJDGROEP								LEEFTIJDKLASSE			ALGE- MEEN TOTAAL
	60-64 jaar	65-69 jaar	70-74 jaar	75-79 jaar	80-84 jaar	85-89 jaar	90-94 jaar	95 jaar en +	0-14 jaar	15-64 jaar	65 jaar en +	
Arr. KORTRIJK	5225	6402	6010	4786	2835	1186	304	48	27879	87935	21571	137385
Anzegem	227	290	283	227	126	54	11	5	1364	4127	996	6487
Avelgem	207	225	212	186	99	47	11	3	793	2730	783	4306
Deerlijk	189	244	235	167	100	52	12	5	1161	3421	815	5397
Harelbeke	487	495	490	366	187	69	6	-	2643	8311	1613	12567
Kortrijk	1614	2001	1789	1483	926	403	117	15	7343	24921	6734	38998
Kuurne	181	244	244	194	100	41	7	-	1416	4081	830	6327
Lendelede	88	132	104	89	63	20	10	-	566	1712	418	2696
Menen	732	902	936	742	463	190	49	8	3225	10710	3290	17225
Spiere-Helkijn	46	46	31	37	15	10	1	-	187	626	140	953
Waregem	540	728	614	453	292	100	22	5	3579	10630	2214	16423
Wevelgem	484	606	603	477	255	113	27	5	3201	9233	2086	14520
Zwevegem	430	489	469	365	209	87	31	2	2401	7433	1652	11486
Arr. OOSTENDE	3063	3816	3663	2755	1610	701	221	32	12018	42967	12798	67783
Bredene	183	246	228	183	99	33	16	2	1013	3441	807	5261
De Haan	193	218	234	116	70	32	10	-	864	2892	680	4436
Gistel	188	252	244	196	119	51	18	5	947	3021	885	4853
Ichtegem	212	300	262	209	103	46	9	1	1263	3886	930	6079
Middelkerke	296	341	353	236	147	48	21	3	1315	4590	1149	7054
Oostende	1836	2274	2153	1709	1004	455	141	18	5729	22547	7754	36030
Oudenburg	155	185	189	106	68	36	6	3	887	2590	593	4070
Arr. ROESELARE	2633	3122	3071	2448	1473	536	130	13	14033	44072	10793	68898
Hooglede	154	179	165	147	74	22	10	-	977	2857	597	4431
Ingelmunster	214	241	220	194	123	42	10	-	1091	3327	830	5248
Izegem	488	611	639	505	324	113	29	-	2791	8480	2221	13492
Ledegem	154	228	181	147	87	39	8	-	986	2922	690	4598
Lichtervelde	153	171	160	129	75	41	9	3	853	2503	588	3944
Moorslede	184	218	226	162	113	39	14	2	1144	3473	774	5391
Roeselare	1092	1247	1221	979	541	186	41	6	5050	16994	4221	26265
Staden	194	227	259	185	136	54	9	2	1141	3516	872	5529
Arr. TIELT	1562	2017	1875	1606	1024	401	97	18	8685	26664	7038	42387
Ardooie	184	225	207	200	105	53	8	-	928	2981	798	4707
Dentergem	149	177	176	137	120	52	15	2	811	2247	679	3737
Meulebeke	198	241	240	200	106	46	10	3	1083	3313	846	5242
Oostrozebeke	99	132	121	110	75	16	4	-	714	2104	458	3276
Pittem	124	147	140	120	75	29	10	3	652	1956	524	3132
Ruiselede	92	124	124	121	79	17	6	-	491	1537	471	2499
Tielt	353	487	482	371	232	92	22	7	1939	6065	1693	9697
Wielsbeke	130	184	134	119	65	27	4	-	915	2632	533	4080
Wingene	233	300	251	228	167	69	18	3	1152	3829	1036	6017
Arr. VEURNE	1224	1289	1259	995	622	282	80	16	4624	15461	4543	24628
Alveringem	152	152	149	109	59	21	6	1	516	1601	497	2614
De Panne	267	292	286	218	163	63	17	5	849	3057	1044	4950
Koksijde	337	355	356	241	127	66	17	4	1321	4552	1166	7039
Nieuwpoort	190	215	205	173	105	61	17	1	777	2667	777	4221
Veurne	278	275	263	254	168	71	23	5	1161	3584	1059	5804

