

Algemene Volks- en Woningtelling op 1 maart 81

DEEL 1

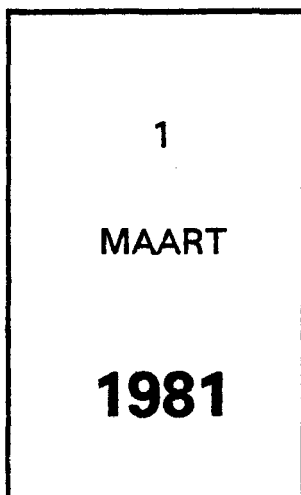
BEVOLKINGSCIJFERS





NATIONAAL INSTITUUT VOOR DE STATISTIEK

KONINKRIJK BELGIE
MINISTERIE VAN
ECONOMISCHE ZAKEN



V O L K S T E L L I N G

DEEL 1 - BEVOLKINGSCIJFERS

Verkrijgbaar bij het NATIONAAL INSTITUUT VOOR DE STATISTIEK

Leuvenseweg, 44 - 1000 Brussel
Rubenslei, 2 - 2018 Antwerpen
Coupure Rechts, 620 - 9000 Gent

België : 350 F
Buitenland : 420 FB

Postrekening Nr 000-2005886-23 van het
NIS, Leuvense weg, 44 - 1000 Brussel

Auteursrecht voorbehouden

Het reproduceren van de inhoud van deze publicatie is niet toegestaan, noch geheel, noch gedeeltelijk, noch in de oorspronkelijke, noch in bewerkte vorm, tenzij met schriftelijke machtiging vanwege het Nationaal Instituut voor de Statistiek. Het gebruiken van de inhoud van deze publicatie als toelichting of bewijsvoering in een artikel, een boekbespreking of een boek is toegestaan, mits de bron duidelijk en nauwkeurig wordt vermeld.

INHOUDSOPGAVE

	blz.
INLEIDING	7
HOE WERDEN DE BEVOLKINGSCIJFERS VASTGESTELD.	
1.- Algemene beschrijving van de methode	9
2.- <i>Werkzaamheden van de gemeentebesturen om de nauwkeurigheid van de telling te verzekeren</i>	9
3.- <i>Werkzaamheden uitgevoerd door het Nationaal Instituut voor de Statistiek</i>	10
4.- <i>Verschillen tussen de bevolkingscijfers voortspuitend uit de algemene tellingen en de bevolkingscijfers berekend uit de jaarlijkse loop der bevolking</i>	11
Eerste deel: CIJFERS VOOR HET RIJK, DE GEWESTEN, DE PROVINCIES EN DE ARRONDISSEMENTEN.	
Hoofdstuk I- Uitgestrektheid van het grondgebied	15
Hoofdstuk II- Totale bevolking van het Rijk	
1.- Resultaten van de telling van 1981 en evolutie van de Belgische bevolking tijdens de periode 1846-1981	19
2.- Invloed van de geboorten, de sterfgevallen en de migraties op de bevolkingsgroei	20
Hoofdstuk III- Indeling van de bevolking per gewest	
1.- Evolutie van het bevolkingscijfer	26
2.- Invloed van de geboorten, de sterfgevallen en de migratiebewegingen op de bevolking van de verschillende gewesten	26
Hoofdstuk IV- Indeling van de bevolking per provincie	
1.- Bevolking van de provincies bij de verschillende tellingen	29
2.- Invloed van de geboorten, de sterfgevallen en de migratiebewegingen op de bevolking van de verschillende provincies	33
Hoofdstuk V- Indeling van de bevolking per arrondissement	
1.- Bevolking van de arrondissementen bij de verschillende tellingen	35
2.- Invloed van de geboorten, de sterfgevallen en de migraties op de bevolking van de arrondissementen	46
Hoofdstuk VI- Indeling van de bevolking per gemeente	
1.- Indeling van het aantal gemeenten gerangschikt naar de grootte van hun bevolkingscijfer	47
Hoofdstuk VII- Het zwaarte - en mediaanpunt en de concentratie van de Belgische bevolking	
1.- Demografisch zwaartepunt	55
2.- Mediaanpunt	55
3.- Concentratie van de bevolking	56
Hoofdstuk VIII- Indeling van de bevolking naar geslacht	
1.- Indeling naar het geslacht van de bevolking van het Rijk	59
2.- Indeling naar het geslacht van de bevolking der gewesten	59
3.- Indeling naar het geslacht van de bevolking der provincies	59
4.- Indeling naar het geslacht van de bevolking der arrondissementen	59
5.- Indeling naar het geslacht van de bevolking der gemeenten, gerangschikt naar groottegroep	67
Hoofdstuk IX- Bevolkingsdichtheid	
1.- Bevolkingsdichtheid van het Rijk	69
2.- Bevolkingsdichtheid van de gewesten	69
3.- Bevolkingsdichtheid van de provincies	69
4.- Bevolkingsdichtheid van de arrondissementen	69
5.- Bevolkingsdichtheid van de gemeenten	69

Hoofdstuk X- Bevolking van de "Grote steden"	
1.- Bepaling van de "Grote steden"	75
2.- Situering	77
3.- Bevolkingsevolutie van de grote steden	77

Tweede deel: GEMEENTEN : CIJFERS EN CHRONOLOGIEEN

Tabel 1. Evolutie van de bevolking van 1970 tot 1981, de oppervlakte van de administratieve eenheden en bevolkingsdichtheid	89
Tabel 2. Evolutie van het bevolkingscijfer van 1831 tot 1981, van de op 1 maart 1981 bestaande Belgische gemeenten	103
Tabel 3. Wijzigingen aan het grondgebied van de gemeenten tijdens de periode 1831 tot 1981	143
Tabel 4. Chronologische lijst van de wetten en besluiten in verband met de wijzigingen aan het grondgebied van de gemeenten tijdens de periode 1831-1981	229

TABELLEN TUSSEN DE TEKST

1. Verschillen tussen de berekende bevolking en de getelde bevolking bij de volkstellingen in 1890, 1900, 1910, 1930, 1947, 1961, 1970 en 1981	13
2. Totale oppervlakte van het Rijk, de gewesten, de provincies en de onderscheiden groepen van gemeenten, gerangschikt naar hun bevolkingscijfer, op 1 maart 1981	15
3. Gemiddelde oppervlakte per gemeente. Vermelding van de meest en de minst uitgestrekte gemeenten in het rijk, de gewesten en de provincies	16
4. Gemiddelde oppervlakte per gemeente. Vermelding van de meest en de minst uitgestrekte naar de onderscheiden groepen van gemeenten	18
5. Bevolking naar het geslacht. Gemiddelde jaarlijkse wijziging van de bevolking van de ene telling tot de andere	21
6. Bevolking, geboorten en sterfgevallen, migratiebewegingen van 1847 tot 1981	21
7. Geboorten, sterfgevallen en huwelijken van 1900 tot 1981	22
8. Bevolkingsaanroei tussen de volkstellingen	24
9. Bevolking per gewest in 1947, 1961, 1970 en 1981	25
10. Vermeerdering van de bevolking per gewest tussen 1947 en 1981	25
11. Loop van de bevolking per gewest voor het tijdperk 1971-1981	26
12. Saldo geboorten - Sterfgevallen. Jaarlijks gemiddelde in absolute cijfers per gewest	27
13. Jaarlijkse gemiddelen van de geboorten en sterfgevallen per 1 000 inwoners per gewest	27
14. Jaarlijkse gemiddelden van de vestigings- of vertrekoverschotten per gewest	27
15. Bevolking van de provincies	29
16. Vermeerdering of vermindering van de bevolking per duizend inwoners (jaarlijkse gemiddelden)	30
17. Bevolking van de provincies tegenover de bevolking van het Rijk	31
18. Provincies gerangschikt naar het aantal inwoners	32
19. Saldo geboorten - Sterfgevallen. Jaarlijkse gemiddelden in absolute cijfers per provincie	33
20. Jaarlijks gemiddelde van de geboorten en sterfgevallen per 1 000 inwoners	33
21. Jaarlijks gemiddelde van de vestigings- of vertrekoverschotten	34
22. Bevolking van de administratieve arrondissementen en van de provincies van 1846 tot 1981	36
23. Loop van de bevolking van de administratieve arrondissementen en van de provincies ten overstaan van 1846	40
24. Gemiddelde jaarlijkse vermeerdering of vermindering per 1 000 inwoners	42
25. Natuurlijk verloop van de bevolking en resultaten van het migratieverloop per arrondissement voor het tijdvak 1971-1981	44
26. Indeling van het aantal gemeenten naar de grootte van hun bevolkingscijfer	47
27. Aantal gemeenten naar de grootte van hun bevolkingscijfer op 1 maart 1981	48
28. Bevolking naar de grootte van het bevolkingscijfer der gemeenten op 1 maart 1981	50
29. Bevolking naar de grootte van het bevolkingscijfer der gemeenten sedert 1880	52
30. Vermeerdering of vermindering van de bevolking der verschillende groepen van gemeenten sedert 1880	53
31. Concentratie van de bevolking op 31.12.1970	57
32. Concentratie van de bevolking op 1.3.1981	57

33. Evolutie van de concentratie sedert 1900	57
34. Indeling van de bevolking naar geslacht op 31 december 1970 en op 1 maart 1981	60
35. Bevolking in de gemeenten met meer of minder dan 10 000 inwoners op 31 december 1970 en op 1 maart 1981 per provincie	62
36. Bevolking in de gemeenten met meer of minder dan 10 000 inwoners op 31 december 1970 en op 1 maart 1981 per gewest	63
37. Masculiniteitsverhouding - Aantal mannen t.o.v. 100 vrouwen	64
38. Bevolking naar de grootte van het bevolkingscijfer der gemeenten op 1 maart 1981 per provincie	65
39. Bevolking naar de grootte van het bevolkingscijfer der gemeenten op 1 maart 1981 per gewest	66
40. Bevolkingsdichtheid in 1961, 1970 en 1981	70
41. Bevolkingsdichtheid naar de grootte van het bevolkingscijfer der gemeenten op 1 maart 1981	72
42. Bevolking, oppervlakte en bevolkingsdichtheid van de grote steden op 1 maart 1981	76
43. Bevolking naar geslacht en masculiniteitscoëfficiënt van de grote steden op 1 maart 1981	78
44. Bevolkingsevolutie in de grote steden - Absolute cijfers	80
45. Relatief bevolkingsaantal van de grote steden	82
46. Bevolkingsevolutie van de grote steden per periode tussen twee opeenvolgende tellingen	84
47. Bevolkingsevolutie van de grote steden 1831 = 100	86

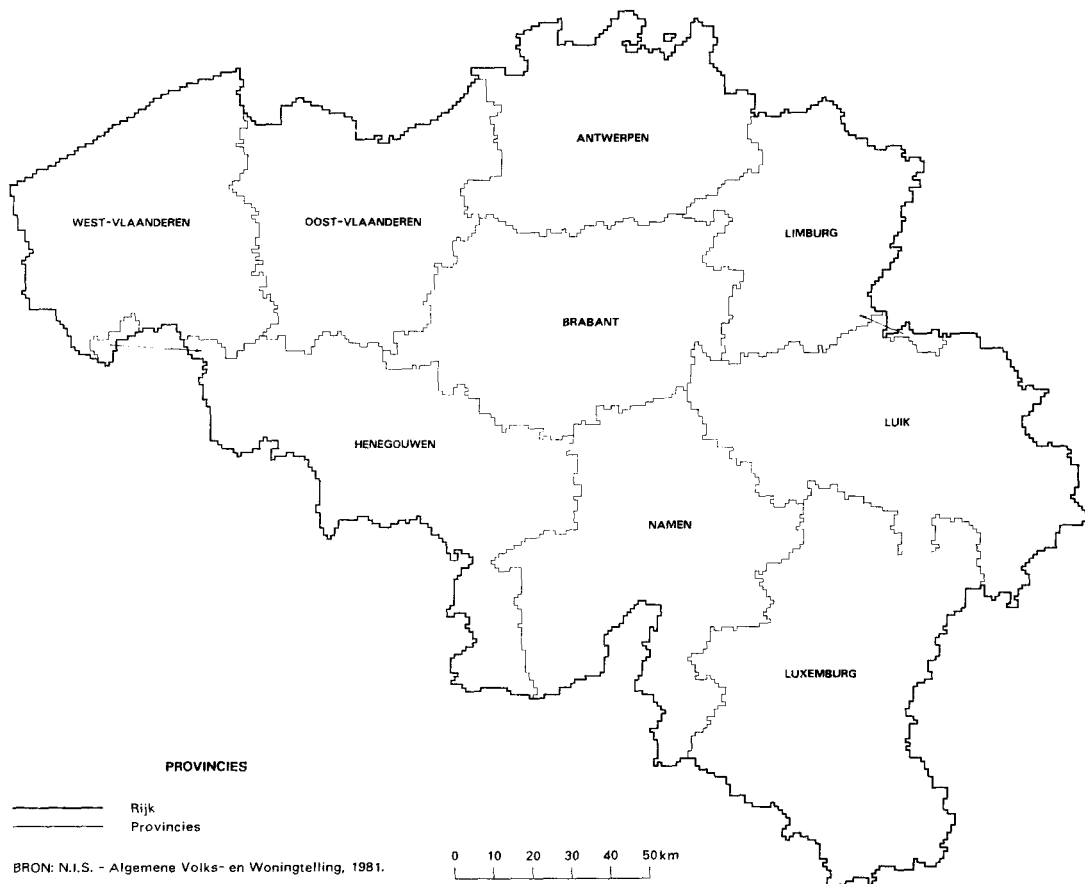
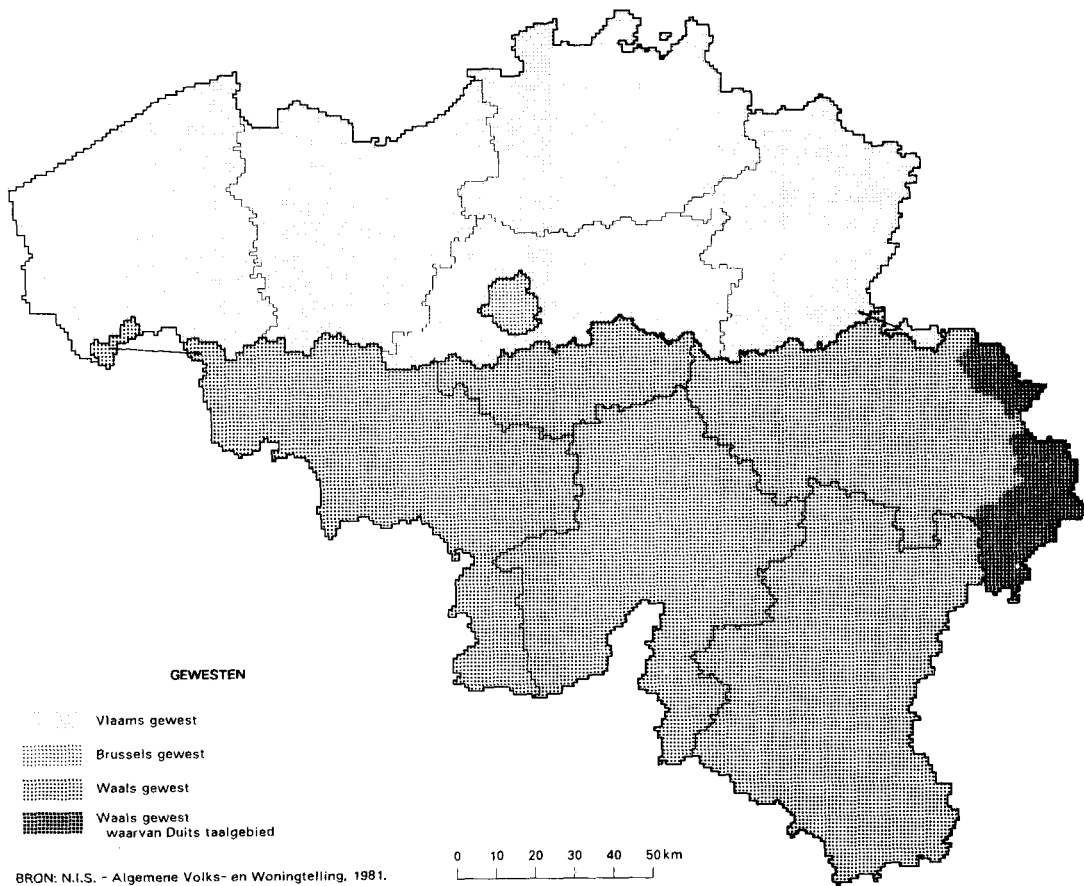
OPGAVE VAN DE GRAFIEKEN

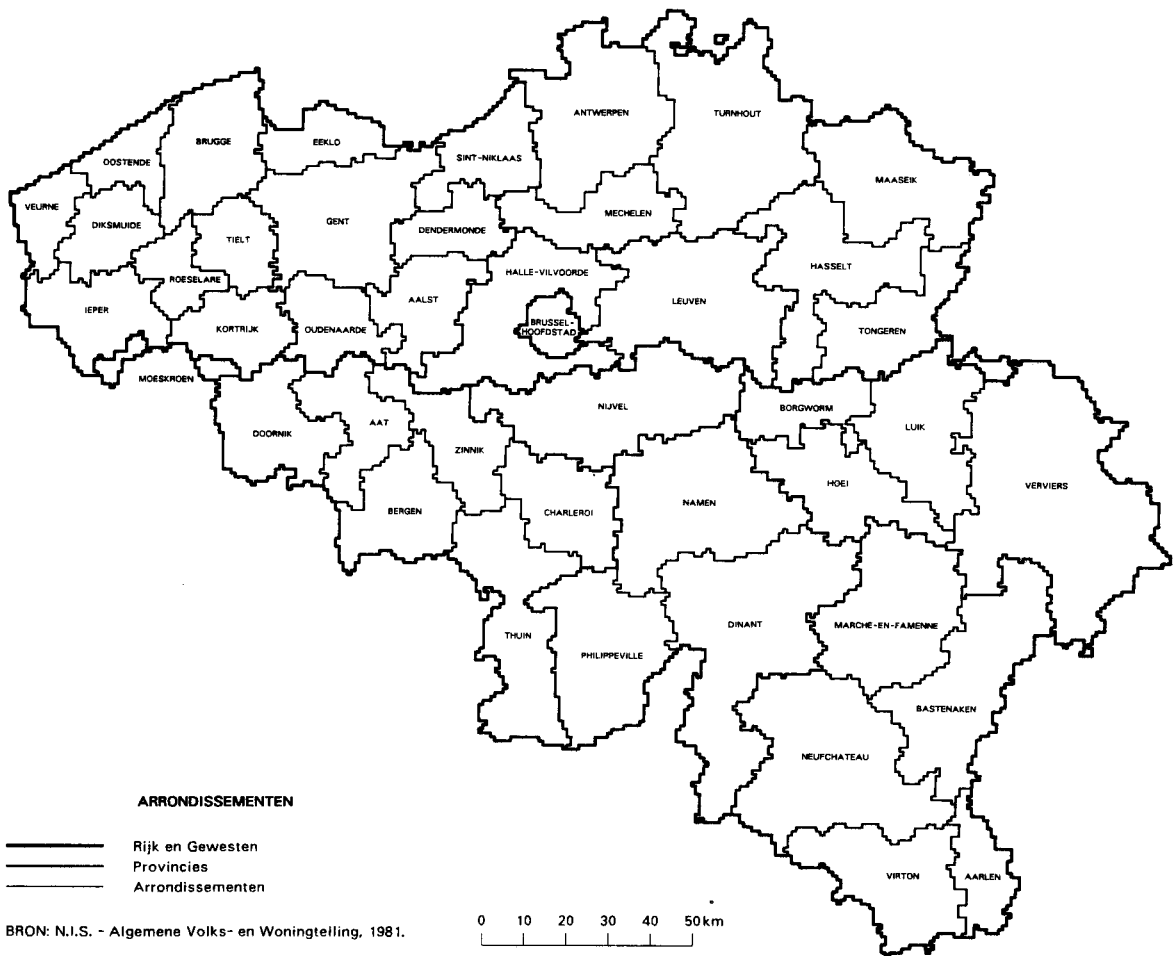
1. Ontwikkeling van de bevolking van 1846 tot 1981 (Rekenkundige schaal)	19
2. Ontwikkeling van de bevolking van 1846 tot 1981 (Logaritmische schaal)	20
3. Geboorten, sterfgevallen en huwelijken van 1900 tot 1981 Verhouding tot 1 000 inwoners)	24
4. Loop van de bevolking der provincies van 1846 tot 1981 (Logaritmische schaal)	30
5. Aandeel van de provincies in de totale bevolking van 1846 tot 1981	32
6. Indeling van de bevolking naar groepen van gemeenten van 1880 tot 1981	54
7. Bevolkingsconcentratie : concentratielijn, concentratievlak en concentratie-indexcijfer	58

CARTOGRAMMEN

1. Bevolking: Natuurlijk verloop	46
2. Bevolkingsevolutie 1970-1981	88

ADMINISTRATIEVE KAARTEN VAN BELGIE





INLEIDING

De 14de algemene volks- en woningtelling had plaats op 1 maart 1981. Traditioneel werden de tellingen in België op 31 december gehouden. Een richtlijn van 1973 van de Raad van de Europese Gemeenschap bepaalde echter dat de lidstaten tussen 1 maart en 31 mei 1981 tot een algemene volkstelling moesten overgaan. Om hieraan te voldoen koos België de datum van 1 maart.

De telling van 1 maart 1981 is dus de eerste die geharmoniseerd werd op Europees vlak en ook de eerste na de fusies van gemeenten in 1977.

Voor het eerst gebeurde de verwerking gedecentraliseerd in de regionale centra van het N.I.S. : Antwerpen, Brussel, Charleroi, Gent en Luik.

De eerste resultaten, de bevolkingscijfers van de gemeenten, arrondissementen, provincies, gewesten en het Rijk, werden gepubliceerd in het Belgisch Staatsblad van 25 juni 1982.

Bij het verschijnen van dit eerste deel met resultaten van de telling van 1981 willen we nogmaals de aandacht vestigen op een aantal bijzonderheden in verband met de voorbereiding en de uitvoering van de telling

Vanaf 1978 werden de inhoud en de modaliteiten van de telling alsook de wijze waarop de gegevens zouden verzameld worden, besproken door de Hoge Raad voor de Statistiek.

Er waren twee mogelijkheden :

- met behulp van tellers zoals in het verleden het geval was;
- per post zoals in sommige landen al gebeurd was.

Met de tweede methode had men in België geen concrete ervaringen. Na discussie binnen de Hoge Raad voor de Statistiek over de voordelen van beide methoden besloot men een proefenquête te organiseren bij 8.745 gezinnen verdeeld over drieëntwintig gemeenten van het Rijk.

Uit deze enquête bleek dat slechts 45% van de aangezochte gezinnen een bruikbaar antwoord hadden teruggestuurd. In meer dan de helft van de gevallen zou dus een bijkomend bezoek van een teller gewenst geweest zijn. Hierdoor zouden dubbele kosten ontstaan zijn : enerzijds de vergoedingen voor de tellers, anderzijds de portkosten.

De telling per brief, die op het eerste zicht vlug en eenvoudig leek, stelde dus zowel qua snelheid als qua

kosten teleur. Daarom sprak de Hoge Raad voor de Statistiek zich uiteindelijk uit voor het behoud van de tellers. De meeste landen van de Europese Gemeenschap hebben trouwens deze methode gebruikt voor hun laatste telling.

Uitgaande van het onderzoek van de bij de proefenquête bekomen antwoorden, stelde het N.I.S. aan de Hoge Raad voor, de tellingsformulieren aanzienlijk te vereenvoudigen. Daartegenover stonden de voorstellen van heel wat administratieve en wetenschappelijke instellingen om in de formulieren een aantal vragen op te nemen die hen bijzonder interesseerden. Er moest dus een delicate keuze gemaakt worden. Bovendien moest enerzijds een aantal vragen behouden blijven om de vergelijking met vroegere tellingen mogelijk te maken. Anderzijds moesten bepaalde vragen opgenomen worden, omdat België hieromtrent de internationale voorschriften en aanbevelingen moet eerbiedigen.

Er werd een grote inspanning gedaan om de formulieren aantrekkelijker voor te stellen en de vragen zo te formuleren dat ze gemakkelijk verstaanbaar waren en nauwkeurig en vlug konden beantwoord worden.

Bij de proefenquête van 1979 kon een nieuwe techniek getest worden met telformulieren, waarop een aantal gegevens uit de bevolkingsregisters reeds waren voorgedrukt.

In 1981 beschikten 90% van de gemeenten immers over een computerbestand met bevolkingsgegevens. Als het betrokken gemeentebestuur hiermee instemde, werden deze gegevens op magneetband door een gegevensbank - meestal het Rijksregister - overgemaakt aan het N.I.S. dat ze op de gezinstelformulieren voordrukte. De telplichtigen dienden de op de formulieren vermelde gegevens slechts te controleren en indien nodig te verbeteren of aan te vullen.

Ondanks een aantal onbetwistbare technische moeilijkheden, zoals bijvoorbeeld de verwezenlijking van de door de wet voorgeschreven tweetalige documenten, bleek deze procedure de uitvoering van de telling te vergemakkelijken.

Bij de organisatie van de jongste volkstellingen heeft men in de meeste landen van de Europese Economische Gemeenschap grote moeilijkheden ondervonden, niet alleen omdat het een zeer ingewikkelde onderneming is, maar ook vanwege de ongunstige reactie van de publieke opinie en vooral vanwege de hoge kosten. Hierdoor kunnen de volgende tellingen op losse schroeven komen te staan, indien men de omvang ervan niet beperkt.

Daarom wordt er nu reeds binnen het Bureau voor de Statistiek van de Europese Gemeenschap van gedachten gewisseld over de toekomst van de tellingen en over mogelijke alternatieven.

De meeste voorstanders heeft de volgende oplossing, die waarschijnlijk ook de meest adequate is : de traditionele exhaustieve benadering wordt beperkt tot een eenvoudige telling, terwijl meer gedetailleerde inlichtingen d.m.v. steekproefenquêtes worden ingewonnen. Ook in België werd deze oplossing overwogen. Ze zou kunnen vergemakkelijkt worden door de informatisering van de bevolkingsregisters van alle gemeenten. Dat zou het systematisch voordrukken van de telformulieren toelaten. Het tamelijk elementaire karakter van de gestelde vragen - leeftijd, geslacht, burgerlijke staat, nationaliteit, verwantschap - zou misschien een poging tot een telling per brief mogelijk maken.

In 1981 hebben de gemeentebesturen, meer nog dan bij vorige tellingen, grote moeilijkheden ondervonden om voldoende bekwame tellers aan te werven. Dit heeft sociale, fiscale en financiële oorzaken.

Eerst en vooral bleek de voorgestelde vergoeding (ongeveer 50 F per getelde persoon), weinig aantrekkelijk te zijn. Ze was gedeeltelijk belastbaar en het samenvoegen van deze bijverdienste met het hoofdinkomen hield voor sommigen, hoofdzakelijk gemeentebeambten, het risico in dat ze daardoor niet meer in aanmerking zouden komen voor een aantal sociale voordelen.

De onveiligheid van bepaalde wijken in grote steden leidde ook tot weigeringen.

Gezien de moeilijkheden van de gemeenten bij het aanwerven van een voldoende aantal tellers werd hen de mogelijkheid geboden om tewerkgestelde werklozen in dienst te nemen voor een periode van maximum zes weken. Deze beslissing werd echter laattijdig genomen waardoor talrijke administratieve moeilijkheden ontstonden en het resultaat teleurstelde.

Aanvankelijk was de aanwerving van 15.000 tellers voorzien. Er werden er echter slechts 12.554 aangeworven , waaronder 2.264 tewerkgestelde werklozen. Dit had uiteraard een negatieve invloed op het goede verloop van de verrichtingen.

HOE WERDEN DE BEVOLKINGSCIJFERS VASTGESTELD

Hierna volgt een beknopte beschrijving van de gebruikte methode voor de bepaling van de bevolkingscijfers.

1.- Algemene beschrijving van de methode.

De onderrichtingen aan de gemeentebesturen bepaalden dat alle personen, die hun gewone verblijfplaats hadden in de gemeente, zelfs indien zij tijdelijk afwezig waren, moesten geteld worden op de gezinstelformulieren modellen A en C1, op een individueel telformulier model B en op een woningtelformulier model C2.

Het gezinstelformulier model A was bestemd voor het gemeentebestuur en bevatte de inlichtingen die noodzakelijk waren voor de controle en herziening van het bevolkingsregister.

Het gezinstelformulier model C1, waarop alle personen werden vermeld die deel uitmaakten van het gezin, werd als omslag gebruikt om alle individuele telformulieren model B van de gezinsleden en het woningtelformulier model C2 in te schuiven.

De gewone verblijfplaats wordt bepaald als de plaats waar verscheidene personen die een gezin vormen samenwonen of de plaats waar een alleenstaande persoon, die op zichzelf een gezin vormt, gewoonlijk leeft; de tijdelijke afwezigheid maakt geen einde aan het gewoon verblijf. De gevallen van tijdelijke afwezigheid waren opgesomd in de onderrichtingen (personen op reis, in behandeling in een ziekenhuis, miliciens onder de wapens, militairen in Duitsland, enz.)

Om het bevolkingscijfer van elke gemeente te bepalen heeft het N.I.S. vooreerst nagezien of, voor alle personen die vermeld waren op het gezinstelformulier model C1, een individueel telformulier model B voorhanden was. Zoniet volgde een onderzoek, waarbij eventueel het betrokken gemeentebestuur werd geraadpleegd, en werden de nodige aanpassingen aangebracht.

Na deze eerste verificatie werden de gegevens met betrekking tot elke getelde persoon ingeschreven op het gezinstelformulier C1. Deze gegevens (geslacht, geboortedatum, nationaliteit, verwantschap met de referentiepersoon in het gezin, burgerlijke staat) werden via computerterminals met beeldscherm op magneetband geregistreerd.

Het registreringsprogramma, dat vooraf op punt werd gesteld, omvatte een aantal automatische controles, om onverenigbaarheden of klaarblijkelijke fouten uit te

sluiten (bij voorbeeld een kind van twee jaar waarvoor men als burgerlijke staat "gehuwd" zou geregistreerd hebben). Minder klaarblijkelijke fouten die moeilijker te ontdekken waren, werden opgespoord op door de computer afgeleverde correctielijsten.

Deze correctie moest enkele keren worden herhaald alvorens een eerste bevolkingscijfer per gemeente kon worden vastgesteld. In de punten 3b en c wordt beschreven hoe dit cijfer nog verder werd gecontroleerd en aangepast.

2.- Werkzaamheden van de gemeentebesturen om de nauwkeurigheid van de telling te verzekeren.

De teller moest de tijdelijk afwezige personen, waarvoor een model B was ingevuld, vermelden op een borderel model G, bestemd voor de speciale controle die was voorzien voor deze categorie van telplichtigen.

Hij moest op dit document aanduiden :

- de plaats waar de tijdelijk afwezige verbleef op het ogenblik van de telling;
- de reden van de tijdelijke afwezigheid.

Deze lijst werd later door het N.I.S. gebruikt om te onderzoeken of een tijdelijk afwezige inderdaad mocht worden behouden in de bevolkingsregisters van de betrokken gemeente of ervan moest worden afgevoerd, en bijgevolg ook niet meer in deze gemeente mocht worden geteld.

In het laatste geval moest daarenboven worden vastgesteld of de betrokken persoon zijn werkelijke verblijfplaats in een andere gemeente van het land dan wel in het buitenland had.

Voor de personen die tijdelijk in een andere gemeente dan hun gewone verblijfplaats verbleven moest de gemeente van gewone verblijfplaats van dat andere gemeentebestuur een individueel telformulier model B bis ontvangen dat speciaal bestemd was voor de tijdelijk aanwezige personen. Met behulp van dit formulier werden de gegevens van het model B, dat ambtshalve in de gemeente van gewoon verblijf werd opgesteld, aangevuld. Daarna werd het bij het borderel model G gevoegd.

Ter gelegenheid van de telling wordt er van de gemeenten verwacht dat zij hun bevolkingsregisters op punt stellen. Dit gebeurt door vergelijking van de gegevens op de telformulieren met deze van de bevolkingsregisters. Hierdoor kunnen tal van vergissingen, weglatingen of onnauwkeurigheden ontdekt en verbeterd worden.

De door het gemeentebestuur verzamelde telformulieren worden een eerste maal geteld. Het resultaat hiervan wordt ingeschreven op het borderel model J genaamd. Dit document geeft een eerste benaderende berekening van het bevolkingscijfer van de betrokken gemeente.

3.- Werkzaamheden uitgevoerd door het Nationaal Instituut voor de Statistiek

Voor de bepaling van het officiële bevolkingscijfer voert het Nationaal Instituut voor de Statistiek de volgende werkzaamheden uit :

- a) de rechtstreekse telling van sommige personen;
- b) het wegwerken van dubbele tellingen;
- c) het vernietigen van telformulieren van personen die hun gewone verblijfplaats niet meer in België hebben;
- d) de mededeling van het officiële bevolkingscijfer aan de 596 gemeenten;
- e) de publikatie van de gemeentelijke bevolkingscijfers in het Belgisch Staatsblad.

Hieronder volgen enkele beschouwingen in verband met deze werkzaamheden:

a) Rechtstreekse telling van sommige personen.

Volgende personen werden rechtstreeks geteld door het Nationaal Instituut voor de Statistiek, zonder tussenkomst van de gemeentebesturen:

- Belgen en vreemdelingen die, hoewel bij een buitenlands diplomatiek ambtenaar inwonend, geen exterritorialiteitsrecht genieten.
- Sommige personen die in het buitenland verblijven en hun gewone verblijfplaats in België behouden hebben, nl. de Belgische diplomatieke, konsulaire en kanselarij-ambtenaren, die hun functie in het buitenland uitoefenen, alsmede hun familieleden die bij hen inwonen, de Belgische strijdkrachten in het buitenland, de leden van hun gezin die gemachtigd zijn hen te volgen en de personen die tot het gevolg van de strijdkrachten behoren.

Voor al deze personen werden de telformulieren ingezameld door het Nationaal Instituut voor de Statistiek, door bemiddeling van het Ministerie van Landsverdediging (voor de militairen in het buitenland) of door tussenkomst van het Ministerie van Buitenlandse Betrekkingen (voor de andere personen).

Voor deze categorie personen heeft het Nationaal Instituut voor de Statistiek aldus ongeveer 60 000 telformulieren ingezameld, die dan werden toegestuurd aan de betrokken gemeenten.

Deze documenten werden toegevoegd aan de telformulieren die rechtstreeks door de gemeente werden opgehaald en er werd rekening mee gehouden bij het vaststellen van het bevolkingscijfer.

Het Nationaal Instituut voor de Statistiek telde bovendien ook de personen verbonden aan Europese Instellingen en aan de NAVO.

Deze telling werd uitgevoerd door tussenkomst van de respectieve secretariaten. Deze personen en hun gezin genieten immers van een bijzonder statuut en zijn niet onderworpen aan de verplichte inschrijving in de bevolkingsregisters.

De formulieren in kwestie werden niet toegestuurd aan de gemeentebesturen. Er werd echter wel rekening mee gehouden bij de vaststelling van het definitieve bevolkingscijfer van de betrokken gemeente. 15 268 personen behorend tot voorgenoemde instellingen werden geteld.

b) Wegwerken van dubbele tellingen.

De volkstelling moet een feitelijke toestand vaststellen, d.w.z. de personen dienden geteld in de gemeente waar zij hun gewone verblijfplaats hadden op 1 maart 1981, ongeacht of zij er ingeschreven waren in de bevolkings- of vreemdelingenregisters dan niet.

De gewone verblijfplaats van een persoon wordt vastgesteld op grond van de onderrichtingen, voorgescreven door het Ministerie van Binnenlandse Zaken. Deze werden niet altijd nauwkeurig opgevolgd door de gemeentebesturen. Vaak ontstonden er betwistingen tussen de gemeenten omtrent de vaststelling van de "gewone verblijfplaats" van sommige personen.

De dubbele tellingen werden opgespoord met behulp van de lijsten van de tijdelijk afwezige personen model G.

Voor elke inschrijving op deze lijsten werd een overeenkomstig formulier model B bis opgesteld door de gemeente waar de persoon tijdelijk verbleef. Het ontbreken van het model B bis gaf automatisch aanleiding tot verder doorgedreven opzoekingen, waarbij men vaak vaststelde dat de gemeente van tijdelijk verblijf een model B had opgesteld alsof de persoon er werkelijk zijn gewone verblijfplaats had.

Deze gevallen maakten een drukke briefwisseling noodzakelijk. In de meeste gevallen kon daarna de gemeente van effectief en gewoon verblijf van de betrokken personen bepaald worden.

Bij betwisting tussen gemeentebesturen besliste in laatste instantie het Ministerie van Binnenlandse Zaken.

Door deze procedure konden 938 dubbele tellingen uitgeschakeld worden.

Hieronder volgt een opsomming van de voornaamste oorzaken van deze dubbele tellingen:

- Voor sommige gezinnen, die enkele dagen voor 1 maart 1981 verhuisd waren naar een andere gemeente, kon het

gebeuren dat de feitelijke woonplaats op deze datum niet in acht werd genomen door de gemeente van de vroegere verblijfplaats en dat er dus in de twee gemeenten telformulieren B werden opgesteld.

- Bejaarde personen, die in een tehuis of bij hun kinderen buiten hun woongemeente verbleven hadden hun situatie moeten regulariseren. Het ene gemeentebestuur oordeelde dat het een tijdelijke afwezigheid betrof, terwijl het andere de vestiging als definitief beschouwde.
- Personen met verscheidene verblijfplaatsen werden zowel in de gemeente van het hoofdverblijf als in hun tweede verblijfplaats of vakantieverblijf geteld.
- Personen, die in een gesloten afdeling van een psychiatrische instelling waren geplaatst, hadden hun adres in hun gemeente van herkomst behouden terwijl zij moesten ingeschreven worden in de gemeente waar de instelling gelegen is.

Volgende toestanden gaven eveneens aanleiding tot dubbele tellingen:

- echtgenoten die gescheiden leefden;
- kinderen die het ouderlijk huis verlaten hadden;
- kinderen waarvan de ouders ontzet waren uit de ouderlijke macht en die in een instelling geplaatst waren
- kinderen die inwoonden bij grootouders of familieleden nadat de ouders gescheiden waren.

c) Vernietigen van telformulieren voor de personen die hun gewone verblijfplaats niet meer in België hebben.

Bij het nazicht van de lijsten model G werd ook vastgesteld dat vele personen, die voorkwamen op deze lijsten in feite in het buitenland verbleven en er zich werkelijk gevestigd hadden. Zij waren dus ten onrechte als "tijdelijk afwezig" geteld.

Voor al deze personen werd aan de gemeentebesturen een kort rapport gevraagd over de datum van vertrek, het land van verblijf, het motief van de reis of de vestiging in het buitenland, het uitgeoefende beroep, enz.

Wanneer het ging om een reis voor studies, zaken of vakantie of om een tijdelijke opdracht van de regering (bv. in het raam van de ontwikkelingssamenwerking), mochten de betrokken personen behouden blijven in het bevolkingsregister en worden geteld.

Wanneer deze personen zich echter in het buitenland hadden gevestigd om er een beroep uit te oefenen en er carrière te maken, zelfs indien zij herhaaldelijk voor langdurige verlofperiodes naar België terugkeerden, moesten zij geschrapt worden uit de bevolkingsregisters en mochten zij derhalve niet meer geteld worden.

De gemeentebesturen werden door het N.I.S. verwittigd over deze uit te voeren schrappingen in het bevolkingsregister op 28 februari 1981 en over de vernietiging van de individuele telformulieren die voor deze personen werden opgesteld.

Net zoals voor de dubbele tellingen werden de betwistingen in laatste instantie rechtstreeks beslecht door het Ministerie van Binnenlandse Zaken.

Het aantal vernietigde telformulieren in dit verband bedroeg 4 606.

d) Mededeling van het officiële bevolkingscijfer aan de gemeenten.

Het voorlopige bevolkingscijfer dat bekomen werd uitgaande van de gegevens verstrekt door de gemeente werd verbeterd:

- 1) door uitschakeling van dubbele tellingen en het schrappen van de personen die hun gewone verblijfplaats niet meer in België hadden;
- 2) door toevoeging van de bevoorrechte vreemdelingen en van de leden van hun gezin die niet onderworpen zijn aan de verplichte inschrijving in de bevolkingsregisters.

Het officiële bevolkingscijfer van elke gemeente kon tenslotte worden vastgesteld en medegedeeld aan het betrokken gemeentebestuur.

Enkele gemeentebesturen betwistten dit cijfer; het dossier werd dan een laatste maal onderzocht en eventuele fouten en weglatingen werden, dikwijls op basis van door het gemeentebestuur zelf bezorgde nieuwe elementen, verbeterd.

e) Publikatie van de gemeentelijke bevolkingscijfers in het Belgisch Staatsblad.

Alle bevolkingscijfers waren definitief vastgesteld tegen begin mei 1982, en konden op 9 juni 1982 worden medegedeeld aan de Regering.

Zoals hoger gezegd, werden deze cijfers gepubliceerd in het Belgisch Staatsblad van 25 juni 1982.

4.- Verschillen tussen de bevolkingscijfers voortvloeiend uit de algemene tellingen en de bevolkingscijfers berekend uit de jaarlijkse loop der bevolking.

Het is bekend dat jaarlijks bevolkingscijfers worden berekend op grond van de inschrijvingen en de afschrijvingen in de bevolkingsregisters. Hierbij wordt uitgegaan van het cijfer van de laatste volkstelling, vermeerderd met de geboorten en vestigingsoverschotten en verminderd met de sterfgevallen en vertrekoverschotten.

Naarmate de datum van de laatste telling verder af ligt, stapelen de onnauwkeurigheden in de bevolkingsregisters zich op.

De belangrijkste oorzaak hiervan ligt bij de personen die de gemeente verlaten (vooral naar het buitenland) en nalaten het gemeentebestuur in te lichten over hun vertrek.

Door de volkstellingen worden dergelijke onnauwkeurigheden verbeterd. Tevens wordt een nieuwe basis gelegd voor de berekeningen tijdens de volgende periode tussen twee tellingen.

In tabel I wordt een overzicht verstrekt van de verschillen die werden vastgesteld tussen de berekende en de getelde bevolking bij de volkstellingen sedert 1890.

In de regel liggen om bovenvermelde redenen

de bevolkingscijfers van de telling lager dan de berekende cijfers.

Bij de volkstelling op 1 maart 1981, bedroeg dit verschil 13 406 inwoners, d.w.z. de getelde bevolking was 0,14% kleiner dan de berekende bevolking.

Dit verschil is bijzonder gering vergeleken met de telling in 1970 (0,42%), en merkelijk lager dan bij de tellingen voor de eerste wereldoorlog, toen verschillen van meer dan 1% werden vastgesteld.

Tabel 1.- VERSCHILLEN TUSSEN DE BEREKENDE BEVOLKING EN DE GETELDE BEVOLKING BIJ DE VOLKSTELLINGEN IN 1890, 1900, 1910, 1930, 1947, 1961, 1970 en 1981.

	1890		1900		1910		1930	
	Bevolking		Bevolking		Bevolking		Bevolking	
	geteld	berekend	geteld	berekend	geteld	berekend	geteld	berekend
Antwerpen	699 919	699 571	819 159	837 976	968 677	989 340	1 173 363	1 187 630
Brabant	1 106 158	1 128 728	1 263 535	1 303 064	1 469 677	1 505 214	1 680 065	1 694 899
Henegouwen	1 048 546	1 068 815	1 142 954	1 146 646	1 232 867	1 240 525	1 270 231	1 274 082
Luik	756 734	762 196	826 175	851 485	888 341	899 423	973 031	971 878
Limburg	222 814	224 604	240 796	244 139	275 691	277 582	367 642	374 332
Luxemburg	211 711	216 380	219 210	222 154	231 215	234 252	220 920	222 007
Namen	335 471	341 072	345 512	353 590	362 846	365 606	355 965	354 079
Oost-Vlaanderen	949 526	958 752	1 029 971	1 039 138	1 120 335	1 123 755	1 149 199	1 153 866
West-Vlaanderen	738 442	746 923	805 236	816 862	874 135	881 033	901 588	897 051
Het Rijk :	6 069 321	6 147 041	6 693 548	6 815 054	7 423 784	7 516 730	8 092 004	8 129 824
Vershil tussen getelde en berekende bevolking	-77 720		-121 506		-92 946		-37 820	
In % van de berekende bevolking	-1,26 %		-1,78 %		-1,24 %		-0,47 %	

	1947		1961		1970		1981	
	Bevolking		Bevolking		Bevolking		Bevolking	
	geteld	berekend	geteld	berekend	geteld	berekend	geteld	berekend
Antwerpen	1 281 333	1 278 488	1 443 355	1 443 994	1 533 249	1 535 680	1 569 876	1 575 350
Brabant	1 798 468	1 792 983	1 992 139	1 992 458	2 176 373	2 177 975	2 221 222	2 220 986
Henegouwen	1 224 800	1 199 825	1 248 854	1 260 224	1 317 453	1 330 789	1 301 477	1 304 192
Luik	963 851	937 189	1 003 526	1 011 474	1 008 905	1 015 309	999 413	1 003 471
Limburg	460 446	464 313	574 606	578 968	652 547	656 477	716 888	716 708
Luxemburg	213 478	213 297	216 848	219 092	217 310	219 186	221 926	223 377
Namen	356 090	353 003	369 432	372 799	380 561	384 689	407 400	406 450
Oost-Vlaanderen	1 217 280	1 216 899	1 272 005	1 277 132	1 310 117	1 314 031	1 331 192	1 330 947
West-Vlaanderen	996 449	996 587	1 068 976	1 072 588	1 054 429	1 056 855	1 079 253	1 080 530
Het Rijk :	8 512 195	8 452 584	9 189 741	9 228 729	9 650 944	9 690 991	9 848 647	9 862 011
Vershil tussen getelde en berekende bevolking	+59 611 (1)		-38 988		-40 047		-13 364	
In % van de berekende bevolking	+0,71 %		-0,42 %		-0,42 %		-0,14 %	

(1) In 1947 was voor de eerste maal, de getelde bevolking groter dan de berekende bevolking. Dit was namelijk het gevolg van het feit dat alle vreemdelingen opgenomen waren in de telling, terwijl degene die niet waren ingeschreven in de bevolkingsregisters niet waren meegeteld in de berekende bevolking. Deze toestand kan zich normaal niet meer voordoen daar sedertdien alle vreemdelingen in de jaarlijkse loop der bevolking worden meegerekend.

EERSTE DEEL

CIJFERS VOOR HET RIJK, DE GEWESTEN,
DE PROVINCIES EN DE ARRONDISSEMENTEN

HOOFDSTUK I

UITGESTREKTHEID VAN HET GRONDGEBIED

De totale oppervlakte van België bedraagt, op 1 maart 1981, 3 051 870 ha 56 a 07 ca (1). Tabel 2 geeft de verdeling van deze oppervlakte over de provincies, de gewesten en de verschillende groepen van gemeenten. Voor details in verband met gemeenten en arrondissementen, kan de lezer tabel 1 in de bijlage raadplegen.

Sedert 1830 werden de grenzen van het Belgisch grondgebied viermaal gewijzigd. Op 18 april 1839 heeft België een gedeelte van Limburg, alsmede het Groothertogdom Luxemburg verloren (Verdrag der XXIV artikelen). Krachtens het verdrag van Versailles van 28 juni 1919 werd het grondgebied van Neutraai Moresnet, thans de gemeente La Calamine (Kelmis), definitief aan ons land afgestaan. Door hetzelfde verdrag werden de kantons Eupen, Malmedy en Sankt-Vith onder Belgische rechtsmacht geplaatst. Ingevolge het plebisciet van 1925 zijn deze gebieden bij België ingelijfd (wet van 26 maart 1925).

De vierde en laatste wijziging tenslotte werd verwezenlijkt door het Belgisch-Duits Protocol van 24 september 1956, dat werd goedgekeurd door de wetten van 28 april 1958 en 5 mei 1960 en dat betrekking heeft op een aantal grenscorrecties.

Voor de periode 1970-1981 moet bovendien rekening gehouden worden met de wet van 30 december 1975 die de fusies van gemeenten voorschreef. Het aantal gemeenten werd teruggebracht van 2 379 op 31 december 1970 tot 596 op 1 maart 1981 (2).

Het Waals gewest beslaat 55,2% van het grondgebied en het Vlaams gewest 44,3%. Wat het Brussels gewest betreft, zijn 16 178 ha vertegenwoordigen slechts 0,5% van het land.

Tabel 2.- TOTALE OPPERVLAKTE. HET RIJK,
GEWESTEN, PROVINCIES EN ONDERSCHIEDEN
GROEPEN VAN GEMEENTEN, GERANGSCHIKT
NAAR HUN BEVOLKINGSCIJFER,
OP 1 MAART 1981.

GEWESTEN, PROVINCIES EN GROEPEN VAN GEMEENTEN	Totale oppervlakte ha a ca	Procentueel aandeel in de totale oppervlakte van het Rijk
Antwerpen	286 725 28 83	9,4
Brabant	335 810 86 44	11,0
Henegouwen	378 668 56 45	12,4
Luik	386 213 04 57	12,7
Limburg	242 231 46 87	7,9
Luxemburg	444 114 30 20	14,5
Namen	366 501 43 75	12,0
Oost-Vlaanderen	298 166 73 72	9,8
West-Vlaanderen	313 438 85 24	10,3
Het Rijk :	3 051 870 56 07	100,0
Brussels gewest	16 178 35 48	0,5
Vlaams gewest	1 351 143 16 33	44,3
Waals gewest waarvan	1 684 549 04 26	55,2
Duits taalgebied	85 377 48 02	2,8
Gemeenten met :		
< 2 000 inw.	57 835 35 28	1,9
2 000 tot < 5 000 inw.	556 948 38 82	18,2
5 000 tot < 20 000 inw.	1 770 076 42 98	58,0
20 000 tot < 50 000 inw.	460 010 77 08	15,1
50 000 tot < 100 000 inw.	125 757 70 45	4,1
100 000 inw. en meer	81 241 91 46	2,7

(1) De totale oppervlakte werd vastgesteld op grond van de opgaven van het kadaster. In de publikatie van de resultaten van de telling op 31.12.1970 wordt een iets kleinere oppervlakte vermeld (3 051 304 ha 96 a 64 ca). Deze kleine toename wordt verklaard door het rechtzetten van rekenfouten, vastgesteld door het kadaster, die werden gemaakt bij de mutaties van kadastrale percelen.

(2) De wet van 30.12.1975 bracht het aantal gemeenten officieel terug tot 589. De nieuwe entiteit Antwerpen, ontstaan uit de fusie van zeven aangrenzende gemeenten met de stad Antwerpen, werd slechts werkelijkheid op 1 januari 1983 (zie hoofdstuk X).

De meest uitgestrekte provincie is Luxemburg, met een oppervlakte van 444 114 ha, dit is 14,5% van de oppervlakte van het Rijk; Limburg is de minst uitgestrekte met 242 231 ha of 7,9%.

Als gevolg van de wet van 30 december 1975 uitgevoerd op 1.1.1977 verviervoudigde de gemiddelde

oppervlakte van de gemeenten in vergelijking met 1970 : 5 120 ha 58 a 82 ca in 1981 (1) tegenover 1 282 ha 63 a 76 ca in 1970.

De gemiddelde oppervlakte van de gemeenten varieert gevoelig van gewest tot gewest, wat trouwens ook het geval is voor de provincies. Dit wordt geïllustreerd door tabel 3.

Tabel 3.- GEMIDDELDE OPPERVLAKTE PER GEMEENTE. VERMELDING VAN DE MEEST EN DE MINST UITGESTREKTE GEMEENTEN IN HET RIJK, DE GEWESTEN EN DE PROVINCIES.

HET RIJK, DE GEWESTEN EN DE PROVINCIES	Aan- tal ge- meen- ten	Gemiddelde oppervlakte ha a ca	Naam en oppervlakte			
			van de meest uitgestrekte gemeente		van de minst uitgestrekte gemeente	
				ha a ca		ha a ca
Antwerpen	77	3723 70 50	Antwerpen	13969 66 19	Borgerhout	391 30 03
Brabant	111	3025 32 31	Genepiën	8956 43 71	St. Joost-ten-Node	113 35 49
Henegouwen	69	5487 95 02	Doornik	21375 68 60	Farciennes	1034 69 27
Luik	84	4597 77 44	Büllingen	15048 99 85	St. Nicolas	684 23 95
Limburg	44	5505 26 07	Sint-Truiden	10702 46 66	Herstappe	135 46 14
Luxemburg	44	10093 50 69	Libramont-Chevigny	17786 11 13	Rouvroy	2767 90 20
Namen	38	9644 77 47	Couvin	20694 20 67	Sambreville	3420 06 91
Oost-Vlaanderen	65	4587 18 06	Gent	15632 40 69	Horebeke	1119 34 93
West-Vlaanderen	64	4897 48 21	Diksmuide	14939 82 70	Mesen	357 76 75
Het Rijk :	596	5120 58 82	Doornik	21375 68 60	St. Joost-ten-Node	113 35 49
Brussels gewest	19	851 49 24	Brussel	3292 96 95	St. Joost-ten-Node	113 35 49
Vlaams gewest	315	4289 34 34	Gent	15632 40 69	Herstappe	135 46 14
Waals gewest	262	6429 57 65	Doornik	21375 68 60	St. Nicolas	684 23 95
waarvan						
Duits taalgebied	9	9486 38 67	Büllingen	15048 99 85	Kelmis	1816 13 06

In vergelijking met 1970 verdrievoudigde de gemiddelde oppervlakte in Vlaanderen (4 289 ha tegenover 1 468 ha) en in Wallonië werd ze met bijna zes vermenigvuldigd (6 430 ha tegen 1 110 ha), maar bleef onveranderd in het Brussels gewest (851 ha), aangezien er zich geen gebiedswijzigingen hebben voorgedaan in 1977. In het Waals gewest is de gemiddelde oppervlakte van de gemeenten het meest toegenomen in de provincie Namen, ze werd er namelijk vermenigvuldigd met negen (9 645 ha tegenover 1 061 ha). De gemiddelde oppervlakte is echter het grootst in de provincie Luxemburg, ze bedraagt er meer dan tienduizend hectaren.

Oost-Vlaanderen is de Vlaamse provincie waar de gemiddelde oppervlakte van de gemeenten het meest is gestegen (x 3,75). Het is echter in Limburg dat de

gemiddelde oppervlakte van de Vlaamse gemeenten het grootst is (5 505 ha). Ten slotte dient nog vermeld te worden dat sedert de fusies, de gemiddelde oppervlakte van de gemeenten het kleinst is in de provincie Brabant, terwijl dit in 1970 gold voor Henegouwen.

Tabel 3 geeft ook de naam en de oppervlakte van de meest uitgestrekte en van de kleinste gemeente van elke provincie en gewest. In vergelijking met 1970 zijn deze twee lijsten van gemeenten totaal veranderd. In de eerste handhaven alleen Antwerpen en Gent zich. In de tweede komt geen enkele gemeente van 1970 meer voor, omdat ze ofwel gefusioneerd werden met een andere gemeente en niet meer bestaan als autonome entiteit, ofwel omdat ze andere gemeenten opslopten en aldus een belangrijkere entiteit vormen.

(1) De gemiddelde oppervlakte loopt zelfs op tot 5 181 ha 44 a 41 ca indien men rekening houdt met de fusie waardoor groot "Antwerpen" tot stand kwam en waardoor het aantal gemeenten werd teruggebracht tot 589 op 1.1.1983.

De meest uitgestrekte gemeente van het land is Doornik (1) met een oppervlakte van 21 376 ha. Sint-Joost-ten-Node komt op de laatste plaats met 113 ha.

Onderstrepen we nog het geval Genepiën : door de fusie in 1977 werd ze de meest uitgestrekte gemeente van Brabant (8 956 ha), terwijl ze in 1970 de kleinste

gemeente van de provincie was (59 ha).

Tabel 4 verstrekt, voor het Rijk en de gewesten, dezelfde inlichtingen als voorgaande tabel, maar dan in functie van de verschillende groepen van gemeenten, gerangschikt naar de belangrijkheid van hun bevolking.

(1) Doornik blijft de meest uitgestrekte gemeente, ook al houdt men rekening met de Antwerpse fusie op 1.1.1983, waardoor de oppervlakte van deze gemeente op iets meer dan twintigduizend hectaren werd gebracht.

Tabel 4.- GEMIDDELDE OPPERVLAKTE PER GEMEENTE. VERMELDING VAN DE MEEST EN DE MINST UITGESTREKTE GEMEENTE NAAR DE ONDERSCHIEDEN GROEPEN VAN GEMEENTEN.

GROEPEN VAN GEMEENTEN	Aantal gemeenten	Gemiddelde oppervlakte ha a ca	Naam en oppervlakte			
			van de meest uitgestrekte gemeente		van de minst uitgestrekte gemeente	
			ha	a ca	ha	a ca
<u>Het Rijk</u>						
Gemeenten met :						
minder dan 2 000 inw.	15	3855 69 02	Sainte-Ode	9787 05 82	Herstappe	135 46 14
2 000 tot < 5 000 inw.	90	6165 18 65	Léglise	17291 79 53	Drogenbos	248 41 74
5 000 tot < 20 000 inw.	365	4855 22 75	Couvin	20694 20 67	Koekelberg	117 34 71
20 000 tot < 50 000 inw.	97	4742 37 91	Beveren	15022 63 30	St. Joost-ten-Node	113 35 49
50 000 tot < 100 000 inw.	21	5988 46 21	Doornik	21375 68 60	St. Jans-Molenbeek	589 46 13
100 000 inw. en meer	8	10155 23 93	Namen	17538 32 81	Schaarbeek	815 16 38
<u>Brussels gewest</u>						
Gemeenten met :						
minder dan 2 000 inw.	-	-	-	-	-	-
2 000 tot < 5 000 inw.	-	-	-	-	-	-
5 000 tot < 20 000 inw.	2	206 13 78	St. Agatha-Berchem	294 92 86	Koekelberg	117 34 71
20 000 tot < 50 000 inw.	10	574 41 08	Watermaal-Bosvoorde	1293 23 75	St. Joost-ten-Node	113 35 49
50 000 tot < 100 000 inw.	5	1182 76 76	Ukkel	2290 56 32	St. Jans-Molenbeek	589 46 13
100 000 inw. en meer	2	2054 06 66	Brussel	3292 96 95	Schaarbeek	815 16 38
<u>Vlaams gewest</u>						
Gemeenten met :						
minder dan 2 000 inw.	5	933 46 13	Bever	1977 22 01	Herstappe	135 46 14
2 000 tot < 5 000 inw.	9	3082 99 16	Lo-Reninge	6295 13 89	Drogenbos	248 41 74
5 000 tot < 20 000 inw.	226	3858 82 39	Diksmuide	14939 82 70	Borsbeek	392 16 34
20 000 tot < 50 000 inw.	62	5448 12 02	Beveren	15022 63 30	Borgerhout	391 30 03
50 000 tot < 100 000 inw.	10	6644 36 61	Hasselt	10233 62 46	Deurne	1309 45 62
100 000 inw. en meer	3	14135 87 03	Gent	15632 40 69	Brugge	12805 54 22
<u>Waals gewest</u>						
Gemeenten met :						
minder dan 2 000 inw.	10	5316 80 46	Sainte-Ode	9787 05 82	Wasseiges	2443 58 28
2 000 tot < 5 000 inw.	81	6507 65 26	Léglise	17291 79 53	Berloz	1448 98 64
5 000 tot < 20 000 inw.	137	6566 79 96	Couvin	20694 20 67	Beyne-Heusay	731 25 23
20 000 tot < 50 000 inw.	25	4659 32 85	Aat	12710 24 71	Saint-Nicolas	684 23 95
50 000 tot < 100 000 inw.	6	8900 03 42	Doornik	21375 68 60	Verviers	3309 19 71
100 000 inw. en meer	3	11575 39 01	Namen	17538 32 81	Luik	6953 84 69
<u>waarvan</u>						
<u>Duits taalgebied</u>						
Gemeenten met :						
minder dan 2 000 inw.	-	-	-	-	-	-
2 000 tot < 5 000 inw.	4	9006 40 63	Amel	12515 28 44	Lontzen	2872 29 77
5 000 tot < 20 000 inw.	5	9870 37 10	Büllingen	15048 99 85	Kelmis	1816 13 06
20 000 tot < 50 000 inw.	-	-	-	-	-	-
50 000 tot < 100 000 inw.	-	-	-	-	-	-
100 000 inw. en meer	-	-	-	-	-	-

HOOFDSTUK II

TOTALE BEVOLKING VAN HET RIJK

1.- Resultaten van de telling van 1981 en evolutie van de Belgische bevolking tijdens de periode 1846-1981.

Bij de algemene volkstelling van 1 maart 1981 telde men voor het Rijk 4 810 349 mannen en 5 038 298 vrouwen, hetzij in totaal 9 848 647 inwoners. Sinds de laatste telling, dit wil zeggen tijdens een periode van tien jaar en twee maanden, nam de bevolking toe met 197 703 personen of 2%. Sinds 1947 (periode van 33 jaar en 2 maanden), bedroeg de toename van het aantal inwoners 15,7% (1 336 452 personen). Ten opzichte van 1846 nam de bevolking toe met 5 511 451 inwoners of 127%.

Bevolkingscijfer van het Rijk bij de vorige algemene tellingen :

1846	4 337 196 inwoners
1856	4 529 460 inwoners
1866	4 827 833 inwoners
1876	5 336 185 inwoners
1880	5 520 009 inwoners
1890	6 069 321 inwoners
1900	6 693 548 inwoners

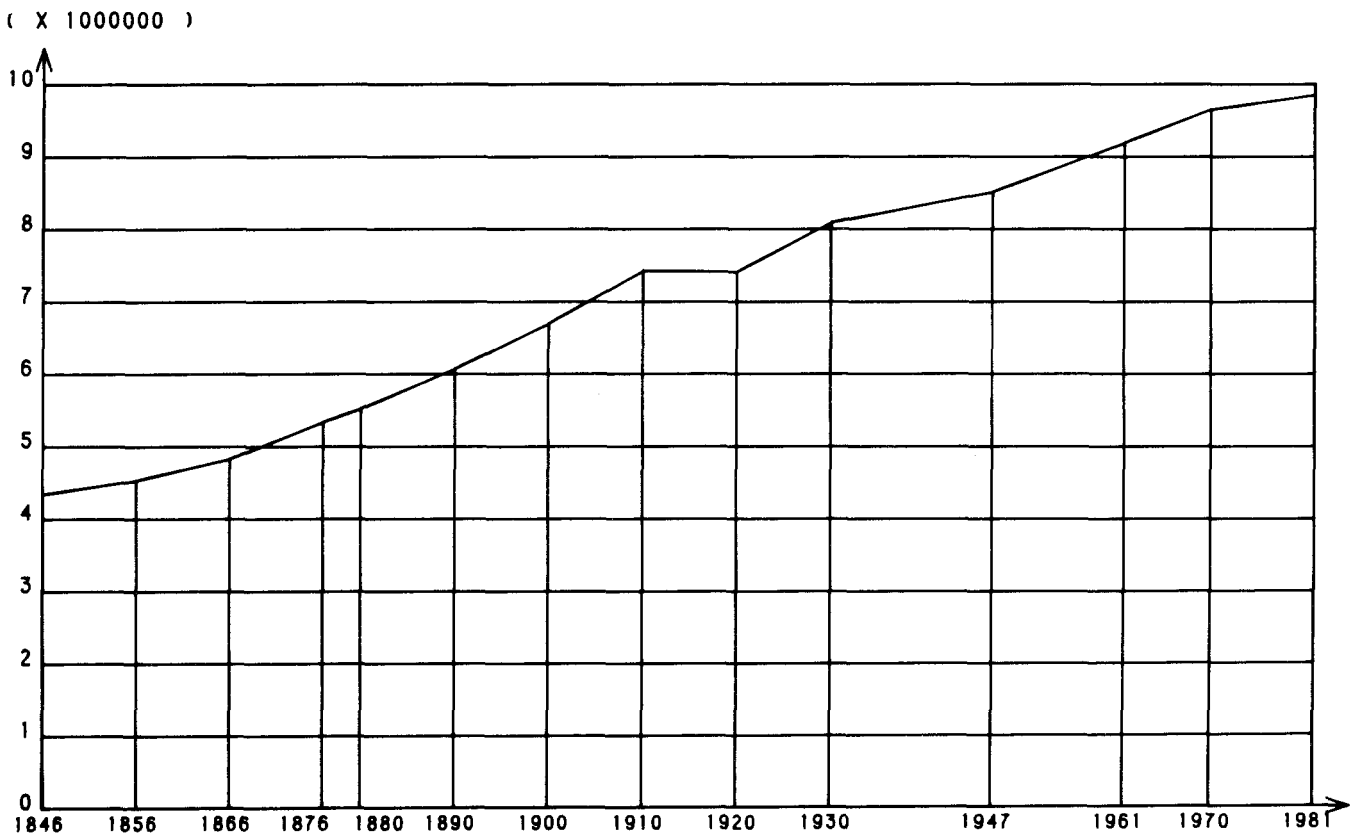
1910	7 423 784 inwoners
1920	7 401 353 inwoners (vroeger grondgebied)
	7 465 782 inwoners (nieuw grondgebied)
1930	8 092 004 inwoners
1947	8 512 195 inwoners
1961	9 189 741 inwoners
1970	9 650 944 inwoners

De ontwikkeling van de resultaten van de verschillende tellingen wordt weergegeven in de grafieken 1 (rekenkundige schaal) en 2 (logaritmische schaal).

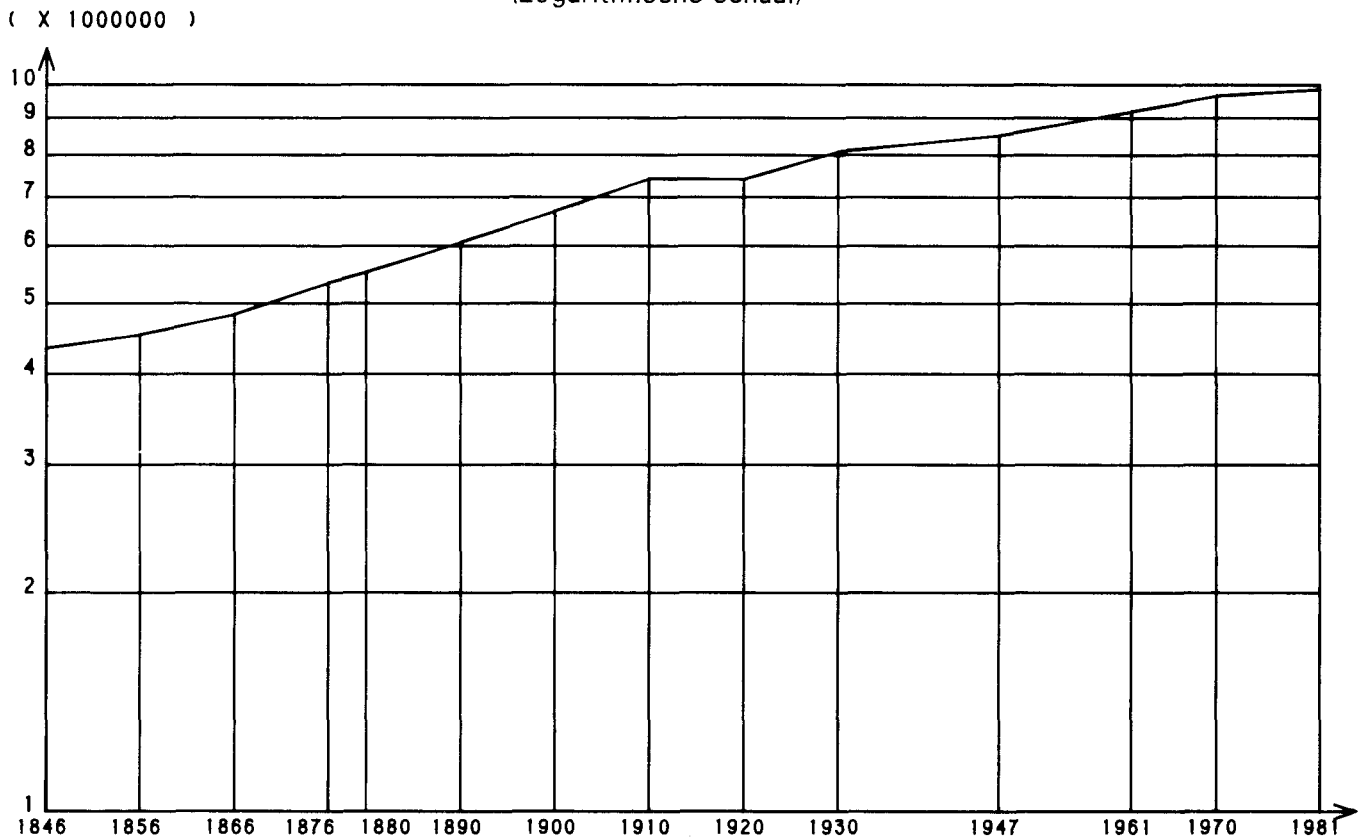
Indien men de bevolking van 1846 (jaar van de eerste algemene telling) gelijkstelt aan 100, bekomt men volgende indexcijfers:

1846	100,00	1910	171,17
1856	104,43	1920	170,65 (vroeger grondgebied)
1866	111,31		172,13 (nieuw grondgebied)
1876	123,03	1930	186,57
1880	127,27	1947	196,26
1890	139,94	1961	211,88
1900	154,33	1970	222,52
		1981	227,07

Grafiek 1.- ONTWIKKELING VAN DE BEVOLKING VAN 1846 TOT 1981.
(Rekenkundige schaal)



Grafiek 2.- ONTWIKKELING VAN DE BEVOLKING VAN 1846 TOT 1981.
(Logaritmische schaal)



Tabel 5 verstrekt gegevens omtrent de absolute en relatieve gemiddelde jaarlijkse groei, van de ene telling tot de andere, sedert 1846.

2.- Invloed van de geboorten, de sterfgevallen en de migraties op de bevolkingsgroei.

De wijzigingen in het totale bevolkingscijfer van het land resulteren uit het wisselvallige verloop van enerzijds het geboorten- of sterfteoverschot en anderzijds het migratiesaldo. Door bij het bevolkingscijfer van een telling het verschil tussen het aantal geboorten en het aantal sterfgevallen, die werden vastgesteld bij de bevolking van gewoon verblijf tijdens de periode tussen twee tellingen te voegen, wordt een getal bekomen dat, vergeleken met het cijfer van de laatste telling, de positieve of negatieve balans weergeeft tussen de in- en uitwijkingen.

Deze berekeningsmethode geeft voor de periode 1970-1981, volgende resultaten voor het Rijk :

Getelde bevolking op 31 december 1970 :	9 650 944
Geboortenoverschot tussen 1.1.1971 en	
28.2.1981 :	95 698
Totaal :	9 746 642
Getelde bevolking op 1 maart 1981 :	9 848 647
Vestigingsoverschot :	102 005

Tabel 6 bevat een vergelijking van deze cijfers

met de overeenkomstige gegevens voor de periodes tussen de verschillende tellingen sedert 1846.

In tabel 7 zijn de jaarlijkse absolute cijfers van de geboorten, de sterfgevallen en de huwelijken tijdens de periode 1900 tot 1981 met de verhoudingscijfers per 1 000 inwoners opgenomen.

De ontwikkeling van deze cijfers wordt duidelijk weergegeven in grafiek 3.

Ten aanzien van de laatste periodes, kunnen hierbij, volgende bondige bedenkingen gemaakt worden.

Tijdens de periode 1948-1961 was het natuurlijk verloop zeer gunstig. Ieder jaar, telde men rond de 150 000 geboorten en een vrijwel konstant sterftecijfer dat licht boven de 100 000 per jaar bleef. Hieruit resulteerde een geboortenoverschot van 612 229 terwijl er een betrekkelijk gering vestigingsoverschot was van 65 317.

Voor 1962-1970 kan wel een radicale wijziging worden vastgesteld. Het aantal geboorten bleef weliswaar hoog tot en met het jaar 1964 doch nadien tekende zich een verdergaande daling van de nataliteit af voor de jaren 1965 tot 1970. Daartegenover was er een lichte stijging van het sterftecijfer zodat er uiteindelijk slechts een geboortenoverschot bleef van 307 875. Daarnaast werd een vestigingsoverschot genoteerd van 153 328 personen.

Tabel 5.- BEVOLKING NAAR HET GESLACHT. GEMIDDELDE JAARLIJKSE WIJZIGING VAN DE BEVOLKING VAN DE ENE TELLING TOT DE ANDERE.

JAREN	Getelde bevolking			Gemiddelde jaarlijkse vermeerdering (+) of vermindering (-) van de ene tot de andere telling					
				Absolute cijfers			Verhouding tot de vorige telling per 1 000 inwoners		
	Mannen	Vrouwen	Totaal	Mannen	Vrouwen	Totaal	Mannen	Vrouwen	Totaal
Vroeger grondgebied									
1846	2 163 523	2 173 673	4 337 196	-	-	-	-	-	-
1856	2 271 783	2 257 677	4 529 460	+ 10 826	+ 8 400	+ 19 226	+ 5,00	+ 3,86	+ 4,43
1866	2 419 639	2 408 194	4 827 833	+ 14 786	+ 15 042	+ 29 828	+ 6,51	+ 6,67	+ 6,59
1880(1)	2 758 469	2 761 540	5 520 009	+ 24 202	+ 25 239	+ 49 411	+ 10,00	+ 10,48	+ 10,24
1890	3 026 954	3 042 367	6 069 321	+ 26 849	+ 28 083	+ 54 932	+ 9,73	+ 10,17	+ 9,95
1900	3 324 834	3 368 714	6 693 548	+ 29 788	+ 32 635	+ 62 423	+ 9,84	+ 10,73	+ 10,28
1910	3 680 790	3 742 994	7 423 784	+ 35 596	+ 37 428	+ 73 024	+ 10,71	+ 11,11	+ 10,91
1920	3 642 217	3 759 136	7 401 353	- 3 857	+ 1 614	- 2 243	- 1,05	+ 0,43	- 0,30
Nieuw grondgebied									
1920	3 673 433	3 792 349	7 465 782	- 735	+ 4 935	+ 4 200	- 0,20	+ 1,31	+ 0,57
1930	4 007 418	4 084 586	8 092 004	+ 33 399	+ 29 224	+ 62 623	+ 9,09	+ 7,71	+ 8,38
1947	4 199 728	4 312 467	8 512 195	+ 11 312	+ 13 405	+ 24 717	+ 2,82	+ 3,28	+ 3,05
1961	4 496 860	4 692 881	9 189 741	+ 21 224	+ 27 172	+ 48 396	+ 5,05	+ 6,30	+ 5,69
1970	4 721 866	4 929 078	9 650 944	+ 25 001	+ 26 244	+ 51 245	+ 5,56	+ 5,59	+ 5,58
1981	4 810 349	5 038 298	9 848 647	+ 8 703	+ 10 743	+ 19 446	+ 1,84	+ 2,18	+ 2,01

(1) Er werd geen rekening gehouden met de telling van 1876 daar het aantal mannen en vrouwen niet opgenomen werd.

Tabel 6.- BEVOLKING, GEBOORTEN EN STERFGEVALLEN, MIGRATIEBEWEGINGEN VAN 1847 TOT 1981.

TIJDPERKEN	Bevolking op 31 december van het vorig jaar	Totaal aantal geboorten	Totaal aantal sterfgevallen	Overschot van de geboorten op de sterfgevallen	Bevolking op 31 december van het jaar dat het tijdperk voorafgaat, verhoogd met het overschot der geboorten op de sterfgevallen	Bevolking geteld op het einde van het tijdperk	Verschiil tussen de getelde en de berekende bevolking = vestigings- of vertrekoverschot	Gemiddeld jaarlijks verschil	Duur van het tijdperk
Vroeger grondgebied									
1847-1856	4 337 196	1 291 362	1 047 117	244 245	4 581 441	4 529 460	- 51 981	- 5 198	10 jaar
1857-1866	4 529 460	1 501 435	1 119 758	381 677	4 911 137	4 827 833	- 83 304	- 8 330	10 jaar
1867-1880	4 827 833	2 334 488	1 618 694	715 794	5 543 627	5 520 009	- 23 618	- 1 687	14 jaar
1881-1890	5 520 009	1 749 245	1 180 693	568 552	6 088 561	6 069 321	- 19 240	- 1 924	10 jaar
1891-1900	6 069 321	1 857 565	1 212 225	645 340	6 714 661	6 693 810	- 20 851	- 2 085	10 jaar
1901-1910	6 693 548	1 867 846	1 150 283	717 563	7 411 111	7 423 784	+ 12 673	+ 1 267	10 jaar
1911-1920	7 423 784	1 355 860	1 145 891	209 969	7 633 753	7 401 353	-232 400	- 23 240	10 jaar
Nieuw grondgebied									
1921-1930	7 465 782	1 515 478	1 028 786	486 692	7 952 474	8 092 004	+ 139 530	+ 13 953	10 jaar
1931-1947	8 092 004	2 169 687	1 865 828	303 859	8 395 863	8 512 195	+ 116 332	+ 6 843	17 jaar
1948-1961	8 512 195	2 100 871	1 488 642	612 229	9 124 424	9 189 741	+ 65 317	+ 4 666	14 jaar
1962-1970	9 189 741	1 347 491	1 039 616	307 875	9 497 616	9 650 944	+ 153 328	+ 17 036	9 jaar
1971-1981	9 650 944	1 277 511	1 181 813	95 698	9 746 642	9 848 647	+ 102 005	+ 10 033	10 jaar(2)

(2) In feite, 10 jaar en 2 maanden.

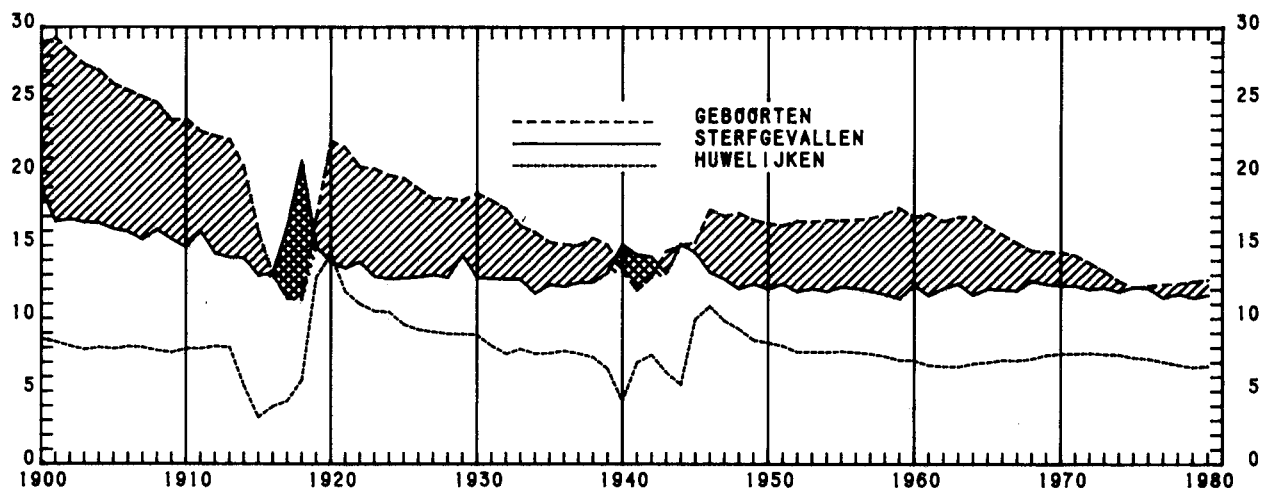
Tabel 7.- GEBOORTEN, STERFGEVALLEN EN HUWELIJKEN VAN 1900 TOT 1981.

JAREN	Geboorten		Sterfgevallen		Overschot van de geboorten op de sterfgevallen		Huwelijken	
	Absolute cijfers	Verhouding op 1000 inwoners	Absolute cijfers	Verhouding op 1000 inwoners	Absolute cijfers	Verhouding op 1000 inwoners	Absolute cijfers	Verhouding op 1000 inwoners
1900	193 230	28,87	126 633	18,92	66 597	9,95	57 711	8,62
1901	199 068	29,27	113 144	16,64	85 924	12,63	57 131	8,40
1902	195 076	28,29	116 075	16,83	79 001	11,46	56 157	8,11
1903	191 563	27,42	115 884	16,59	75 679	10,83	54 946	7,87
1904	191 067	27,01	117 097	16,55	73 970	10,46	56 740	8,02
1905	186 665	26,07	115 486	16,13	71 179	9,94	56 679	7,92
1906	185 508	25,63	115 514	15,96	69 994	9,67	58 388	8,07
1907	184 371	25,19	112 656	15,39	71 715	9,80	58 660	8,02
1908	183 046	24,78	118 997	16,11	64 049	8,67	57 564	7,79
1909	175 714	23,58	115 027	15,44	60 687	8,14	57 126	7,67
1910	175 768	23,68	110 403	14,87	65 365	8,81	58 776	7,92
1911	171 029	22,83	119 896	16,01	51 133	6,82	59 370	7,93
1912	170 465	22,51	109 405	14,45	61 060	8,06	61 278	8,09
1913	170 102	22,27	108 296	14,18	61 806	8,09	61 096	8,00
1914	156 389	20,35	108 720	14,15	47 669	6,20	41 095	5,34
1915	124 291	15,94	100 674	12,91	23 617	3,03	24 654	3,19
1916	99 360	12,92	101 044	13,13	- 1 684	- 0,21	30 458	3,95
1917	86 675	11,34	124 824	16,33	- 38 149	- 4,99	32 974	4,31
1918	85 056	11,26	157 340	20,82	- 72 284	- 9,56	43 558	5,76
1919	128 236	16,92	112 986	14,91	15 250	2,01	97 084	12,81
1920	164 257	22,18	102 706	13,87	61 551	8,31	106 514	14,38
1921	163 858	21,73	101 256	13,43	62 602	8,30	88 456	11,83
1922	154 221	20,38	104 923	13,87	49 298	6,49	82 806	10,98
1923	156 005	20,26	99 113	12,87	56 892	7,39	79 786	10,49
1924	153 387	19,81	98 332	12,70	55 055	7,12	80 088	10,42
1925	153 190	19,61	99 569	12,75	53 621	6,86	74 761	9,57
1926	148 840	18,90	101 018	12,83	47 822	6,07	72 517	9,21
1927	144 211	18,18	103 007	12,99	41 204	5,19	71 921	9,07
1928	145 953	18,24	102 270	12,78	43 683	5,46	71 485	8,93
1929	145 542	18,06	115 901	14,38	29 641	3,68	71 811	8,91
1930	150 271	18,57	103 397	12,78	46 874	5,79	71 624	8,86
1931	147 489	18,08	103 773	12,72	43 716	5,36	66 168	8,11
1932	143 824	17,51	104 221	12,69	39 603	4,82	62 186	7,57
1933	134 754	16,34	104 640	12,69	30 114	3,65	65 098	7,89
1934	131 736	15,92	96 851	11,70	34 885	4,22	62 692	7,58
1935	126 304	15,22	102 132	12,31	24 172	2,91	63 160	7,61
1936	125 511	15,07	101 595	12,19	23 916	2,87	64 749	7,77
1937	125 495	15,01	104 163	12,46	21 332	2,55	63 435	7,59
1938	130 133	15,52	104 684	12,48	25 449	3,03	61 549	7,34
1939	126 257	15,04	110 393	13,15	15 864	1,89	54 871	6,53
1940	110 323	13,30	125 083	15,08	- 14 760	- 1,78	35 685	4,30

Tabel 7.- GEBORTEN, STERFGEVALLEN EN HUWELIJKEN VAN 1900 TOT 1981 (VERVOLG).

JAREN	Geboorten		Sterfgevallen		Overschot van de geboorten op de sterfgevallen		Huwelijken	
	Absolute cijfers	Verhouding op 1000 inwoners	Absolute cijfers	Verhouding op 1000 inwoners	Absolute cijfers	Verhouding op 1000 inwoners	Absolute cijfers	Verhouding op 1000 inwoners
1941	98 417	11,92	118 670	14,37	- 20 253	- 2,46	52 697	6,98
1942	105 749	12,84	117 291	14,24	- 11 542	- 1,40	61 834	7,51
1943	120 665	14,63	107 767	13,07	12 898	1,56	52 056	6,31
1944	124 075	15,04	124 861	15,13	- 786	- 0,09	45 352	5,44
1945	127 245	15,25	121 155	14,52	6 090	0,73	83 077	9,96
1946	146 731	17,49	110 413	13,16	36 318	4,33	90 909	10,84
1947	144 979	17,03	108 136	12,70	36 843	4,33	83 665	9,83
1948	148 210	17,23	103 576	12,04	44 634	5,19	79 737	9,27
1949	144 670	16,77	106 704	12,37	37 966	4,40	73 453	8,52
1950	142 970	16,52	104 039	12,02	38 931	4,50	72 023	8,32
1951	142 524	16,38	107 688	12,37	34 836	4,01	70 541	8,11
1952	146 142	16,69	103 624	11,83	42 518	4,85	67 340	7,69
1953	146 522	16,65	106 024	12,05	40 498	4,60	67 742	7,70
1954	148 128	16,75	104 795	11,85	43 333	4,90	67 931	7,68
1955	148 798	16,73	108 316	12,18	40 482	4,55	68 881	7,74
1956	150 181	16,78	108 016	12,07	42 165	4,71	68 700	7,67
1957	152 388	16,88	107 236	11,88	45 152	5,00	68 338	7,57
1958	155 894	17,17	105 746	11,65	50 148	5,52	67 193	7,40
1959	160 662	17,60	103 513	11,34	57 149	6,26	65 135	7,14
1960	155 520	16,94	113 106	12,32	42 414	4,62	65 220	7,11
1961	158 262	17,22	106 259	11,56	52 003	5,66	62 371	6,79
1962	154 338	16,68	111 545	12,06	42 793	4,63	62 086	6,71
1963	158 196	16,96	115 618	12,39	42 578	4,56	62 449	6,69
1964	160 371	17,01	109 342	11,60	51 029	5,41	65 008	6,90
1965	154 856	16,30	114 507	12,05	40 349	4,25	66 535	7,00
1966	150 636	15,76	114 557	11,98	36 079	3,78	68 330	7,15
1967	145 899	15,19	114 509	11,92	31 390	3,27	68 309	7,11
1968	141 242	14,66	121 275	12,59	19 967	2,07	69 713	7,24
1969	140 834	14,58	119 375	12,36	21 459	2,22	72 330	7,49
1970	141 119	14,56	118 888	12,27	22 231	2,29	73 261	7,59
1971	139 104	14,35	118 853	12,26	20 251	2,09	73 644	7,60
1972	134 437	13,82	116 743	12,00	17 694	1,82	74 352	7,64
1973	129 425	13,27	118 313	12,13	11 112	1,14	73 664	7,55
1974	123 155	12,58	116 039	11,85	7 116	0,73	73 567	7,52
1975	119 273	12,15	119 273	12,15	-	-	71 736	7,31
1976	120 472	12,26	118 765	12,09	1 707	0,17	71 142	7,24
1977	121 523	12,37	112 208	11,42	9 315	0,95	69 073	7,03
1978	121 983	12,40	115 060	11,70	6 923	0,70	67 206	6,83
1979	123 658	12,56	112 156	11,40	11 502	1,17	65 476	6,65
1980	124 794	12,66	114 364	11,60	10 430	1,06	66 413	6,74
1981(2 maanden)	19 687	-	20 039	-	- 352	-	5 684	-
1.1.80/28.2.81	144 481	14,65	134 403	13,63	10 078	1,02	72 097	7,31

Grafiek 3.- GEBOORTEN, STERFGEVALLEN, HUWELIJKEN VAN 1900 TOT 1981.
(VERHOUDINGEN TOT 1 000 INWONERS)



Wat de periode 1971-1981 betreft, deze kenmerkt zich in de eerste plaats door de aanhoudende daling van het aantal geboorten tot in 1975, jaar waarin slechts 119 000 geboorten werden geteld. Sedert 1976 treedt echter een lichte verbetering op van het geboortencijfer. Niettegenstaande een geringe daling van de mortaliteit, verkleinde het geboortenoverschot nog in vergelijking met de voorgaande periodes, in die mate dat het in tien jaar daalde tot beneden de 100 000.

Uit de algemene vergelijking van de drie periodes blijkt dat het gedeelte van de natuurlijke beweging in de bevolkingsaangroei niet ophield af te nemen ten voordele van het vestigingsoverschot, en dat de twee componenten tussen 1970 en 1981 gedeeltelijk hebben bijgedragen tot de toename van de bevolking van het Rijk.

Vermeldenswaard is dat het migratiesaldo, vastgesteld tussen 1971 en 1981, in absolute cijfers ondergeschikt is aan dat van de voorgaande periode tussen twee tellingen.

Tabel 8.

Periodes	Bevolkingsaangroei	Natuurlijke beweging		Vestigingsoverschot	
		Absolute cijfers	In %	Absolute cijfers	In %
1948-1961	677 546	612 229	90	65 317	10
1962-1970	461 203	307 875	67	153 328	33
1971-1981	197 703	95 698	48	102 005	52

Uit de volgende vaststelling kan een andere aanwijzing voor de tendens tot achteruitgang van de huwelijksvruchtbaarheid afgeleid worden: terwijl het jaarlijks gemiddelde aantal huwelijken met 3,7% toenam (70 029 tussen 1.1.1971 en 28.2.1981 tegenover 67 558 tussen 1.1.1961 en 31.1.1970), nam dat van de geboorten af met 16,1% gedurende dezelfde periode (125 657 tegenover 149 721).

Het jaarlijks gemiddelde geboortenaantal per 1000 inwoners weerspiegelt ook deze daling van de nataliteit: 16,33 tussen 1948 en 1961; 15,51 tussen 1962 en 1970; 12,76 tussen 1971 en 1981.

HOOFDSTUK III

INDELING VAN DE BEVOLKING PER GEWEST

De gewesten worden bepaald volgens de specificaties van artikel 1 van de wet van 1 juli 1974 waarbij de gewestelijke instellingen worden opgericht in voorbereiding van de toepassing van artikel 107 quater van de Grondwet.

West-Vlaanderen alsmede de arrondissementen Halle-Vilvoorde en Leuven. Het Waals gewest verenigt de provincies Henegouwen, Luik, Namen en Luxemburg evenals het arrondissement Nijvel.

Het Brussels gewest stemt overeen met het arrondissement Brussel-Hoofdstad. Het Vlaams gewest groepeert de provincies Antwerpen, Limburg, Oost- en

Om de vergelijking met vorige tellingen mogelijk te maken, werden de gegevens van 1947, 1961 en 1970 herberekend volgens deze indeling.

Tabel 9.- BEVOLKING PER GEWEST IN 1947, 1961, 1970 en 1981.

GEWESTEN	Bevolking							
	1947	1961	1970	1981	1947	1961	1970	1981
	A. Absolute cijfers.				B. Percentages.			
Brussels gewest	955929	1022795	1075136	997293	11,2	11,1	11,1	10,1
Vlaams gewest	4551920	5063974	5416583	5630129	53,5	55,1	56,1	57,2
Waals gewest waarvan	3004346	3102972	3159225	3221225	35,3	33,8	32,8	32,7
Duits taalgebied	54845	57697	61972	64914	0,6	0,6	0,7	0,7
Het Rijk :	8512195	9189741	9650944	9848647	100,0	100,0	100,0	100,0

Tabel 10.- VERMEERDERING VAN DE BEVOLKING PER GEWEST TUSSEN 1947 EN 1 MAART 1981

GEWESTEN	Vermeerdering in absolute cijfers				Procentuele vermeerdering			
	1947 - 1961	1961 - 1970	1970 - 1981	1947 - 1981	1947 - 1961	1961 - 1970	1970 - 1981	1947 - 1981
Brussels gewest	+66 866	+52 341	-77 843	+41 364	+7,0	+5,1	-7,2	+4,3
Vlaams gewest	+512 054	+352 609	+213 546	+1 078 209	+11,3	+7,0	+3,9	+23,7
Waals gewest waarvan	+98 628	+56 253	+62 000	+216 879	+3,3	+1,8	+2,0	+7,2
Duits taalgebied	+2 852	+4 275	+2 942	+10 069	+5,2	+7,4	+4,7	+18,4
Het Rijk :	+677 548	+461 203	+197 703	+1 336 452	+8,0	+5,0	+2,0	+15,7

1.- Evolutie van het bevolkingscijfer

De tabellen 9 en 10 schetsen de evolutie van het bevolkingscijfer voor de gewesten.

Tijdens de periode 1947-1981 is de totale Belgische bevolking toegenomen met 1 336 452 inwoners. Het aandeel van de gewesten in deze aangroei, is als volgt :

Brussels gewest :	41 364	of	2,1% ;
Vlaams gewest :	1 078 209	of	80,7% ;
Waals gewest :	216 879	of	16,2% ;
waarvan			
Duits taalgebied :	10 069	of	0,8% .

De procentuele indeling van de bevolking per gewest maakt duidelijk dat het aandeel van het Vlaams gewest in de bevolking van het land gestegen is van 53,5% in 1947 tot 57,2% in 1981, terwijl dat van het Waals gewest proportioneel minder afnam, van 35,3% in 1947 tot 32,7% in 1981. Het aandeel van het Brussels gewest bleef haast onveranderd tot 1970, maar is duidelijk teruggelopen in 1981 (11,2% in 1947, 11,1% in 1970 en 10,1% in 1981).

Tabel 11.- LOOP VAN DE BEVOLKING PER GEWEST VOOR HET TIJDPERK 1971-1981.

GEWESTEN	Bevolking op 31 december 1970	Aantal geboorten van 1971 tot 1-3-81	Aantal sterfgevallen van 1971 tot 1-3-81	Overschot van de geboorten op de sterfgevallen	Bevolking op 1-3-1981		Overschot	
					Berekend door het overschot der geboorten op de sterfte te voegen bij de bevolking van 1970	Volgens telling	Vestiging	Vertrak
Brussels gewest	1 075 136	129 025	141 687	-12 662	1 062 474	997 293	-	65 181
Vlaams gewest	5 416 583	734 247	599 863	+134 384	5 550 967	5 630 129	79 162	-
Waals gewest	3 159 225	414 239	440 263	-26 024	3 133 201	3 221 225	88 024	-
waarvan								
Duits taalgebied	61 972	7 933	7 384	+549	62 521	64 914	2 393	-
Het Rijk :	9 650 944	1 277 511	1 181 813	+95 698	9 746 642	9 848 647	167 186	65 181

2.- Invloed van de geboorten, de sterfgevallen en de migratiebewegingen op de bevolking van de verschillende gewesten.

Tabel 11 schetst de beweging van de bevolking tijdens de periode van 1 januari 1971 tot 28 februari 1981.

De aangroei van de bevolking van het land, die tussen 1970 en 1981, 1 336 452 eenheden bedroeg, is het belangrijkste in Vlaanderen en in mindere mate in Wallonië; in het Brussels gewest is een achteruitgang waar te nemen. Wanneer men de evolutie van de verschillende componen-

ten in elk gewest bestudeert, stelt men inderdaad het volgende vast :

- een stijging van het aantal inwoners met 213 546 eenheden of 3,9% in het Vlaams gewest ten gevolge van een geboortenoverschot (134 384) gekoppeld aan een vestigingsoverschot (79 162);
- een aangroei met 62 000 eenheden of 2% in het Waals gewest als gevolg van een vestigingsoverschot (88 024) dat het sterfteoverschot (26 024) overtreft;
- een vermindering met 77 843 of 7,2% in het Brussels gewest ontstaan uit vertrekoverschotten (65 181) en sterfteoverschotten (12 662).

Tabel 12 geeft het jaarlijkse gemiddelde van de geboortenoverschotten per gewest. Deze tabel illustreert de achteruitgang ten opzichte van de voorgaande periode (1962-1970). Inderdaad, het jaarlijkse gemiddelde geboortenoverschot in het Vlaams gewest, dat nochtans aanzienlijk is vergeleken bij de andere gewesten, is duidelijk ondergeschikt aan dat vastgesteld tussen 1948 en 1961 of zelfs tussen 1962 en 1970.

Tabel 12.-
SALDO GEBOORTEN - STERFGEVALLEN.
JAARLIJKS GEMIDDELDE
IN ABSOLUTE CIJFERS PER GEWEST

GEWESTEN	1948-1961	1962-1970	1971-1981
Brussels gewest	- 217	57	- 1 245
Vlaams gewest	38 774	31 885	13 218
Waals gewest waarvan	5 174	2 266	- 2 560
Duits taalgebied	195	453	54

Deze ongunstige evolutie blijkt ook uit tabel 13. Hierin worden de verschillende jaarlijkse gemiddelden van de geboorten en de sterfte per 1 000 inwoners geschetst. Men stelt in het Vlaams gewest een belangrijke achteruitgang van het geboortenpercentage vast (12,83 tussen 1971 en 1981 tegenover 16,40 tussen 1962 en 1970) terwijl het sterftepercentage voor elke periode ongeveer gelijk bleef (10,48 tegenover 10,51). Het jaarlijkse geboortengemiddelde per 1 000 inwoners loopt eveneens terug, maar in mindere mate in het Brussels en in het Waals gewest. Er dient trouwens opgemerkt te worden dat sedert 1970, de jaarlijkse geboortengemiddelden in de drie gewesten van dezelfde grootteorde zijn.

Het blijkt dus, dat wanneer de geregistreerde absolute cijfers nog gunstig zijn voor Vlaanderen, dit te

wijten is aan het feit dat de generatie van degenen die de leeftijd hebben bereikt om kinderen te hebben er talrijker is dan in de andere gewesten.

Tabel 13.- JAARLIJKSE GEMIDDELDE
VAN DE GEBOORTEN EN STERFGEVALLEN
PER 1 000 INWONERS PER GEWEST

GEWESTEN	Geboorten			Sterfgevallen		
	1948 - 1961	1962 - 1970	1971 - 1981	1948 - 1961	1962 - 1970	1971 - 1981
Brussels gewest	12,17	13,36	12,73	12,38	13,31	13,97
Vlaams gewest	17,73	16,40	12,83	10,07	10,51	10,48
Waals gewest waarvan	15,41	14,72	12,65	13,74	14,01	13,44
Duits taalgebied	17,18	18,02	12,02	12,12	10,70	11,19
Het Rijk	16,33	15,51	12,76	11,57	11,97	11,80

Tabel 14, met betrekking tot het jaarlijkse gemiddelde migratiesaldo, maakt de stijging van het vestigingsoverschot duidelijk voor het Vlaams gewest en vooral voor het Waals gewest, maar onderstreept het ontstaan van een belangrijk vertrekoverschot in het Brussels gewest.

Tabel 14.- JAARLIJKSE GEMIDDELDE
VAN DE VESTIGINGS- OF
VERTREKOVERSCHOTTEN PER GEWEST

GEWESTEN	Vestigingsoverschotten			Vertrekoverschotten		
	1948 - 1961	1962 - 1970	1971 - 1981	1948 - 1961	1962 - 1970	1971 - 1981
Brussels gewest	4 993	5 759	-	-	-	6 411
Vlaams gewest	-	7 294	7 786	6 789	-	-
Waals gewest waarvan	6 461	3 984	8 658	-	-	-
Duits taalgebied	61	21	235	-	-	-

HOOFDSTUK IV

INDELING VAN DE BEVOLKING PER PROVINCIE

1.- Bevolking van de provincies bij de verschillende tellingen.

Tabel 15 behelst het bevolkingscijfer bij iedere telling, voor elke provincie, sedert 1846. Grafiek 4 illustreert deze beweging van de bevolking.

Bij de vergelijking van de cijfers voor de verschillende jaren ontstaan echter enige moeilijkheden, als gevolg van grondgebiedswijzigingen van de provincies.

Met volgende opmerkingen moet derhalve rekening worden gehouden:

1) Voor 1920 werden, met het oog op de vergelijking, twee cijfers vermeld: een eerste voor het vroegere grondgebied, een tweede voor het nieuwe (wijziging ingevolge het Vredesverdrag van Versailles in 1919).

2) In 1923 werden de gemeenten Burcht en Zwijndrecht overgeheveld van de provincie Oost-Vlaanderen (arrondissement Sint-Niklaas) naar de provincie Antwerpen (arrondissement Antwerpen).

3) Door de wetten van 8 november 1962 en 2 augustus 1963 werd het gebied van sommige provincies en arrondissementen gewijzigd vanaf 1 september 1963 (o.a. ontstaan van het arrondissement Moeskroen).

Ten einde de vergelijkbaarheid tussen de laatste twee teljaren 1961 en 1970 te verhogen, werden de cijfers van 1961 herberekend volgens de in 1963 ingevoerde gebiedswijzigingen. De gegevens van de tellingen voor 1961 zijn dus niet volledig vergelijkbaar met deze van latere tellingen, vooral dan wat betreft de provincies Henegouwen en West-Vlaanderen

4) De wet van 30 december 1975, waardoor de koninklijke besluiten in uitvoering van de wet van 23 juli 1971 betreffende de fusies van de gemeenten en de wijziging van hun grenzen worden bekrachtigd, heeft het aantal gemeenten teruggebracht van 2 359 tot 596 (589 op 1.1.1983).

Er werden voor 1970 twee reeksen cijfers gepubliceerd vermits sommige fusies territoriale wijzigingen van de provincies inhielden.

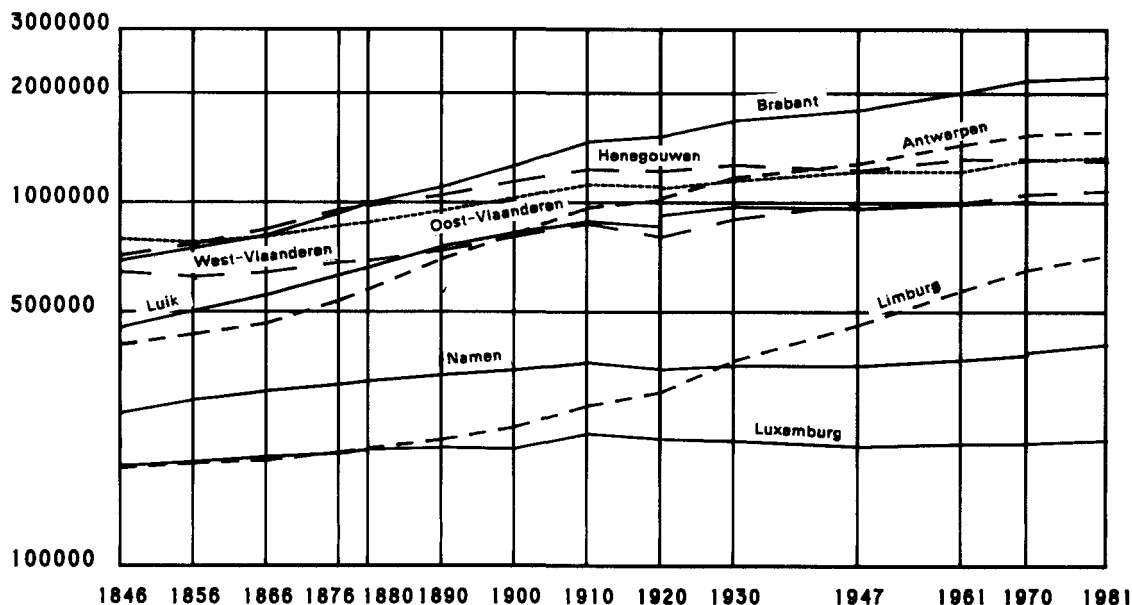
Tabel 15.- BEVOLKING VAN DE PROVINCIES.

PROVINCIES	1846	1856	1866	1876	1880	1890	1900	1910
Antwerpen	406 354	434 485	465 607	538 381	577 232	699 919	819 159	968 677
Brabant	691 357	748 840	813 552	936 062	985 274	1 106 158	1 263 535	1 469 677
Henegouwen	714 708	769 065	845 438	956 354	977 565	1 048 546	1 142 954	1 232 867
Luik	452 828	503 662	557 194	632 228	663 735	756 734	826 175	888 341
Limburg	185 913	191 708	195 302	205 237	210 851	222 814	240 796	275 691
Luxemburg	186 265	193 753	199 910	204 201	209 118	211 711	219 210	231 215
Namen	263 503	286 075	302 778	315 796	322 654	335 471	346 512	362 846
Oost-Vlaanderen	793 264	776 960	805 835	863 458	881 816	949 526	1 029 971	1 120 335
West-Vlaanderen	643 004	624 912	642 217	684 468	691 764	738 442	805 236	874 135
Het Rijk	4 337 196	4 529 460	4 827 833	5 336 185	5 520 009	6 069 321	6 693 548	7 423 784

PROVINCIES	1920 (Vroeger grond- gebied)	1920 (Nieuw grond- gebied)	1930	1947	1961	1970 (Oude reeks)	1970 (1) (Nieuwe reeks)	1981	Vermeer- dering of verminde- ring tussen 1970 (1) en 1981
Antwerpen	1 016 963	1 029 311	1 173 363	1 281 333	1 443 355	1 533 249	1 538 000	1 569 876	31 876
Brabant	1 521 699	1 521 699	1 680 065	1 798 468	2 009 189	2 176 373	2 170 954	2 221 222	50 268
Henegouwen	1 220 271	1 220 271	1 270 231	1 224 800	1 317 498	1 317 453	1 316 948	1 301 477	-15 471
Luik	858 876	923 305	973 031	963 851	991 893	1 008 905	1 002 740	999 413	-3 327
Limburg	300 455	300 455	367 642	460 446	572 075	652 547	652 547	716 888	64 341
Luxemburg	223 739	223 739	220 920	213 478	216 848	217 310	217 954	221 926	3 972
Namen	348 338	348 338	355 965	356 090	369 432	380 561	387 255	407 400	20 145
Oost-Vlaanderen	1 107 325	1 094 977	1 149 199	1 217 280	1 271 545	1 310 117	1 310 115	1 331 192	21 077
West-Vlaanderen	803 687	803 687	901 588	996 449	997 906	1 054 429	1 054 431	1 079 253	24 822
Het Rijk	7 401 353	7 465 782	8 092 004	8 512 195	9 189 741	9 650 944	9 650 944	9 848 647	197 703

(1) Herberekende cijfers op basis van de grenswijzigingen van de gemeenten na de fusies.

Grafiek 4.- LOOP VAN DE BEVOLKING DER PROVINCIES VAN 1846 TOT 1981
(Logaritmische schaal)



De in 1981 getelde bevolking van de verschillende provincies is gelijk aan die van 1846 vermenigvuldigd met volgende factoren :

Antwerpen	3,86	Luxemburg	1,19
Brabant	3,21	Namen	1,55
Henegouwen	1,82	Oost-Vlaanderen	1,68
Luik	1,82	West-Vlaanderen	1,68
Limburg	3,86	Het Rijk	2,27

De bevolkingsgroei van de provincies Antwerpen, Brabant en Limburg ligt aanmerkelijk boven die van het Rijk. De andere provincies blijven beneden het nationale gemiddelde, ook al ligt de aangroei van Luik vlak bij dit gemiddelde. Sedert 1846 is de bevolking van de provincie Luxemburg ongeveer stationair gebleven, met een stijging van slechts 19% in honderd vijfentwintig jaar.

Tabel 16.- VERMEERDERING OF VERMINDERING VAN DE BEVOLKING PER DUIZEND INWONERS.

(Jaarlijkse gemiddelden)

PROVINCIES	Van 1846 tot 1856	Van 1856 tot 1866	Van 1866 tot 1880	Van 1880 tot 1890	Van 1890 tot 1900	Van 1900 tot 1910	Van 1910 tot 1920 vroeger grond- gebied	Van 1910 tot 1920 nieuw grond- gebied	Van 1930 tot 1947	Van 1947 tot 1961	Van 1961 tot 1970 (1)	Van 1970(2) tot 1981
Antwerpen	6,92	7,16	18,08	21,25	17,03	18,25	4,98	13,99	5,41	9,03	6,92	2,04
Brabant	8,31	8,64	15,92	12,27	14,23	16,31	3,54	10,41	4,15	7,69	9,25	2,28
Henegouwen	7,61	9,93	11,79	7,26	9,00	7,87	-1,02	4,09	-2,11	1,40	-0,00	-1,16
Luik	11,23	10,63	14,42	14,01	9,17	7,52	-3,32	5,39	-0,55	2,94	1,91	-0,33
Limburg	3,12	1,87	6,78	5,67	8,07	14,49	8,98	22,36	14,85	17,71	15,63	9,70
Luxemburg	4,02	3,18	3,48	1,24	3,53	5,48	-3,23	-1,26	-1,98	1,13	0,24	1,79
Namen	8,60	5,80	4,95	3,97	3,29	4,71	-4,00	2,19	0,02	2,68	3,35	5,12
Oost-Vlaanderen	-2,06	3,72	7,11	7,68	8,47	8,77	-1,16	4,95	3,48	3,21	3,37	1,58
West-Vlaanderen	-3,28	2,77	5,82	6,75	9,04	8,56	-8,06	12,18	6,19	5,20	6,29	2,32
Het Rijk :	4,43	6,59	10,24	9,95	10,28	10,91	-0,30	8,39	3,05	5,69	5,58	2,01

(1) Op basis van de oude reeks.

(2) Op basis van de nieuwe reeks.

Tabel 17.- BEVOLKING VAN DE PROVINCIËS TEGENOVER DE BEVOLKING VAN HET RIJK.

PROVINCIES	1846		1856		1866		1880		1890		1900		1910	
	Percentage van de totale bevolking	Rangorde	Percentage van de totale bevolking	Rangorde	Percentage van de totale bevolking	Rangorde	Percentage van de totale bevolking	Rangorde	Percentage van de totale bevolking	Rangorde	Percentage van de totale bevolking	Rangorde	Percentage van de totale bevolking	Rangorde
Antwerpen	9,37	6	9,59	6	9,88	6	10,46	6	11,53	6	12,24	5	13,05	4
Brabant	15,94	2	16,53	3	16,84	2	17,85	1	18,22	1	18,88	1	19,80	1
Henegouwen	16,48	3	16,98	2	17,50	1	17,71	2	17,28	2	17,07	2	16,61	2
Luik	10,44	5	11,12	5	11,54	5	12,02	4	12,47	4	12,34	4	11,97	5
Limburg	4,29	9	4,23	9	4,05	9	3,82	8	3,67	8	3,60	8	3,71	8
Luxemburg	4,29	8	4,28	8	4,14	8	3,79	9	3,49	9	3,27	9	3,11	9
Namen	6,08	7	6,32	7	6,27	7	5,85	7	5,53	7	5,18	7	4,89	7
Oost-Vlaanderen	18,29	1	17,15	1	16,68	3	15,97	3	15,64	3	15,39	3	15,09	3
West-Vlaanderen	14,82	4	13,80	4	13,30	4	12,53	5	12,17	5	12,03	6	11,77	6
Het Rijk :	100,00	-	100,00	-	100,00	-	100,00	-	100,00	-	100,00	-	100,00	-

PROVINCIES	1920 (vroeger grondgebied)		1920 (nieuw grondgebied)		1930		1947		1961		1970(1)		1970(2)		1981	
	Percentage van de totale bevolking	Rangorde	Percentage van de totale bevolking	Rangorde	Percentage van de totale bevolking	Rangorde	Percentage van de totale bevolking	Rangorde	Percentage van de totale bevolking	Rangorde	Percentage van de totale bevolking	Rangorde	Percentage van de totale bevolking	Rangorde	Percentage van de totale bevolking	Rangorde
Antwerpen	13,74	4	13,79	4	14,50	3	15,05	2	15,71	2	15,89	2	15,94	2	15,94	2
Brabant	20,56	1	20,38	1	20,76	1	21,13	1	21,86	1	22,55	1	22,49	1	22,55	1
Henegouwen	16,49	2	16,34	2	15,70	2	14,39	3	14,34	3	13,65	3	13,65	3	13,21	4
Luik	11,60	5	12,37	5	12,03	5	11,32	6	10,79	6	10,45	6	10,39	6	10,15	6
Limburg	4,06	8	4,02	8	4,54	7	5,41	7	6,22	7	6,76	7	6,76	7	7,28	7
Luxemburg	3,02	9	3,00	9	2,73	9	2,51	9	2,36	9	2,25	9	2,26	9	2,25	9
Namen	4,71	7	4,67	7	4,40	8	4,18	8	4,02	8	3,94	8	4,01	8	4,14	8
Oost-Vlaanderen	14,96	3	14,67	3	14,20	4	14,30	4	13,84	4	13,58	4	13,57	4	13,52	3
West-Vlaanderen	10,86	6	10,76	6	11,14	6	11,71	5	10,86	5	10,93	5	10,93	5	10,96	5
Het Rijk :	100,00	-	100,00	-	100,00	-	100,00	-	100,00	-	100,00	-	100,00	-	100,00	-

(1) Op basis van de oude reeks.

(2) Op basis van de nieuwe reeks.

2.- Invloed van de geboorten, de sterfgevallen en de migratiebewegingen op de bevolking van de verschillende provincies.

Door op dezelfde wijze te werk te gaan als in paragraaf 2 van hoofdstuk II kan het aandeel van ieder samenstellend deel van de loop van de bevolking in het aantal inwoners van de verschillende Belgische provincies bepaald worden.

Het overschot van de geboorten op de sterfgevallen dat reeds in 1970 fel achteruitging in vergelijking met 1961, liep nog sneller terug in de laatste tien jaar en deze achteruitgang is waar te nemen in alle provincies.

Voor het eerste sinds de tweede wereldoorlog kan men zelfs een negatief saldo vaststellen in de provincies Luik en Henegouwen.

In tabel 19 vindt men de jaarlijkse gemiddelden van het overschot van de geboorten op de sterfgevallen voor de laatste vier periodes tussen twee tellingen.

Tabel 19.-
SALDO GEBORTEN - STERFGEVALLEN.
JAARLIJKSE GEMIDDELDEN
IN ABSOLUTE CIJFERS PER PROVINCIE

PROVINCIES	1931-1947	1948-1961	1962-1970	1971-1981
Antwerpen	7 113	10 739	8 478	2 583
Brabant	76	4 646	3 806	495
Henegouwen	- 4 023	1 861	805	- 1 178
Luik	- 2 288	977	31	- 1 723
Limburg	5 868	8 879	8 095	5 329
Luxemburg	215	1 121	706	138
Namen	- 534	1 133	781	92
Oost-Vlaanderen	5 227	6 606	4 929	1 066
West-Vlaanderen	6 220	7 769	6 577	2 612

Tabel 20.- JAARLIJKS GEMIDDELDE VAN DE GEBORTEN EN STERFGEVALLEN
PER 1 000 INWONERS.

PROVINCIES	Geboorten				Sterfgevallen			
	1931-1947	1948-1961	1962-1970	1971-1981	1931-1947	1948-1961	1962-1970	1971-1981
Antwerpen	16,83	17,08	16,14	12,39	11,29	9,64	10,61	10,74
Brabant	12,79	13,74	13,77	12,13	12,75	11,41	12,02	11,91
Henegouwen	12,01	16,12	14,85	13,01	15,29	14,63	14,24	13,91
Luik	11,61	14,81	14,39	12,37	13,98	13,84	14,36	14,09
Limburg	22,49	22,71	19,71	14,63	9,74	7,26	7,30	7,20
Luxemburg	15,74	17,88	16,27	13,41	14,75	12,71	13,02	12,78
Namen	13,69	16,89	15,73	13,02	15,19	13,82	13,68	12,80
Oost-Vlaanderen	16,83	16,64	15,90	12,82	12,54	11,44	12,14	12,01
West-Vlaanderen	18,14	17,51	16,79	13,10	11,89	10,24	10,55	10,68
Het Rijk	14,99	16,33	15,51	12,76	12,89	11,57	11,97	11,80

Wat tabel 20 betreft, deze geeft voor dezelfde periodes, de jaarlijkse gemiddelden van de geboorten en de sterfgevallen per duizend inwoners.

Zij toont aan dat tussen 1970 en 1981 het aantal geboorten per duizend inwoners in alle provincies gevoelig is gedaald in vergelijking met de voorgaande periode. De mortaliteit bleef daarentegen betrekkelijk stabiel.

Het bleek ook onvermijdelijk dat deze factoren een negatieve invloed hadden op de natuurlijke beweging

van de bevolking en dat al gedurende tien jaar.

Wat de migratiebewegingen tussen 1971 en 1981 betreft, neemt men een vestigingsoverschot waar, in alle provincies met uitzondering van Henegouwen en West-Vlaanderen.

Om een vergelijking van de huidige cijfers met deze van voorgaande periodes mogelijk te maken, berekende men de jaarlijkse gemiddelden voor elk van de beschouwde periodes.

Uit tabel 21 blijkt dat de provincies Brabant en Luik sedert 1931 een permanent vestigingsoverschot kennen voor de vier bestudeerde periodes. Het laatste decennium wordt nochtans gekenmerkt door een vermindering van dit overschot meer bepaald in Brabant.

In West-Vlaanderen daarentegen, kent men

sinds 1931 een vertrekoverschot. Deze beweging verliep evenwel minder snel na 1962.

Er dient ten slotte aangestipt te worden dat de provincies Oost-Vlaanderen en Luxemburg voor het eerst een positief migratiesaldo registreren.

Tabel 21.- JAARLIJKS GEMIDDELDE VAN DE VESTIGINGS-
OF VERTREKOVERSCHOTTEN.

PROVINCIES	Jaarlijks gemiddelde							
	Vestigingsoverschotten				Vertrekoverschotten			
	1931-1947	1948-1961	1962-1970	1971-1981	1931-1947	1948-1961	1962-1970	1971-1981
Antwerpen	-	834	1 550	553	762	-	-	-
Brabant	6 889	9 188	14 770	4 449	-	-	-	-
Henegouwen	1 351	-	-	-	-	142	810	343
Luik	1 760	1 857	1 859	1 396	-	-	-	-
Limburg	-	-	846	1 000	409	724	-	-
Luxemburg	-	-	-	252	652	881	654	-
Namen	547	-	455	1 889	-	180	-	-
Oost-Vlaanderen	-	-	-	1 007	1 222	2 697	643	-
West-Vlaanderen	-	-	-	-	640	2 588	296	170

HOOFDSTUK V

INDELING VAN DE BEVOLKING PER ARRONDISSEMENT

1.- Bevolking van de arrondissementen bij de verschillende tellingen.

Bij de interpretatie van de evolutie van de bevolkingscijfers per arrondissement, dient, zoals voor de provincies, rekening te worden gehouden met de wijzigingen inzake de administratieve indelingen van het Rijk na 1961.

De splitsing van het oude arrondissement Brussel in het arrondissement Brussel-Hoofdstad en het arrondissement Halle-Vilvoorde gebeurde op 1 september 1963 (wet van 2 augustus 1963). Uit dezelfde periode (wet van 8 november 1962) dateert de vorming van het arrondissement Moeskroen, dat gemeenten omvat die vroeger deel uitmaakten van de arrondissementen Ieper en Kortrijk.

De cijfers van de telling van 1961 werden opnieuw berekend volgens deze nieuwe indeling om een vergelijking met deze van 1970 (oude serie) mogelijk te maken; zij zijn daarentegen niet meer volledig vergelijkbaar met deze van vroegere tellingen.

Anderzijds werd, om de vergelijking met 1981 te vergemakkelijken, voor 1970 een nieuwe serie opgesteld, waarbij rekening werd gehouden met de wijzigingen die voortvloeien uit de talrijke gemeentefusies tussen de twee laatste tellingen (1).

Tabel 22 vermeldt de verschillende bevolkingscijfers voor elk arrondissement en dat vanaf 1846.

In 1981 hebben vier arrondissementen meer dan vijfhonderdduizend inwoners. In dalende volgorde zijn dat :

Brussel-Hoofdstad :	997 293 inwoners
Antwerpen :	918 144 inwoners
Luik :	605 123 inwoners
Halle-Vilvoorde :	518 191 inwoners

Door het achteruitgaan van het arrondissement Brussel-Hoofdstad telt geen enkel Belgisch arrondissement meer dan een miljoen inwoners in 1981.

De arrondissementen kunnen ingedeeld worden in negen klassen volgens het belang van hun bevolkingscijfer :

- 2 arrondissementen van 750 000 tot minder dan 1 000 000 inwoners : Brussel-Hoofdstad en Antwerpen;
- 2 arrondissementen van 500 000 tot minder dan 750 000 inwoners : Luik en Halle-Vilvoorde;
- 3 arrondissementen van 400 000 tot minder dan 500 000

- inwoners : Gent, Charleroi en Leuven;
- 2 arrondissementen van 300 000 tot minder dan 400 000 inwoners : Turnhout en Hasselt;
- 9 arrondissementen van 200 000 tot minder dan 300 000 inwoners : Mechelen, Nijvel, Kortrijk, Aalst, Namen, Bergen, Brugge, Verviers en Sint-Niklaas;
- 10 arrondissementen van 100 000 tot minder dan 200 000 inwoners : Maaseik, Dendermonde, Tongeren, Zinnik, Doornik, Thuin, Roeselare, Oostende, Oudenaarde en Ieper;
- 5 arrondissementen van 75 000 tot minder dan 100 000 inwoners : Dinant, Hoei, Tielt, Eeklo en Aat;
- 4 arrondissementen van 50 000 tot minder dan 75 000 inwoners : Moeskroen, Borgworm, Philippeville en Neufchâteau;
- 6 arrondissementen van minder dan 50 000 inwoners : Veurne, Diksmuide, Aarlen, Virton, Marche-en-Famenne en Bastenaken (het kleinste met 36 199 inwoners).

Tijdens de periode 1971-1981 nam de bevolking van 31 van de 43 arrondissementen toe. De aangroei was het belangrijkste in volgende arrondissementen :

Nijvel :	+ 56 681 eenheden
Halle-Vilvoorde :	+ 46 161 eenheden
Hasselt :	+ 33 148 eenheden
Turnhout :	+ 26 679 eenheden
Leuven :	+ 25 269 eenheden
Maaseik :	+ 21 152 eenheden
Namen :	+ 15 582 eenheden
Brugge :	+ 12 408 eenheden
Sint-Niklaas :	+ 10 931 eenheden
Tongeren :	+ 10 041 eenheden

Daar tegenover staat een erg spectaculaire achteruitgang in het arrondissement Brussel-Hoofdstad, dat 77 843 inwoners verloor tussen 1.1.1971 en 28.2.1981. Ook in twee andere arrondissementen deed zich een daling voor : Luik (- 13 106 inwoners) en Charleroi (- 12 884 inwoners).

Indien men de bevolking van elk arrondissement in 1846 gelijkstelt aan 100, kunnen voor de verschillende tellingen, de in de tabel 23 opgenomen indexcijfers worden berekend. De arrondissementen met een groeiritme boven dat van het Rijk (227) zijn in dalende volgorde (2):

Maaseik :	508	Oostende :	300
Antwerpen :	484	Luik :	271
Hasselt :	453	Mechelen :	252
Turnhout :	357	Tongeren :	248
Charleroi :	339	Leuven :	238
		Verviers :	236

(1) In de bijlage van het tweede deel treft men een gedetailleerd overzicht van de territoriale wijzigingen aan.

(2) Door hun oprichting in 1963 (wet van 2 april) zijn de arrondissementen Brussel-Hoofdstad, Halle-Vilvoorde en Moeskroen uitgesloten van deze vergelijking.

Tabel 22.- BEVOLKING VAN DE ADMINISTRatieve ARRONDISSEMENTEN

PROVINCIES EN ARRONDISSE- MENTEN	1846	1856	1866	1880	1890	1900	1910	1920
Antwerpen	189 590	210 726	235 411	323 251	416 708	504 097	604 288	649 614
Mechelen	116 223	119 718	125 301	143 038	162 302	179 703	204 413	208 130
Turnhout	100 541	104 041	104 895	110 943	120 909	135 359	159 976	171 567
Antwerpen :	406 354	434 485	465 607	577 232	699 919	819 159	968 677	1 029 311
Brussel-Hoofdstad(2)	376 362	426 809	480 991	623 457	722 944	853 430	1 023 327	1 077 642
Halle-Vilvoorde	-	-	-	-	-	-	-	-
Leuven	174 013	178 913	183 394	203 693	221 622	241 959	268 709	271 394
Nijvel	140 982	143 118	149 167	156 124	161 592	168 146	177 641	172 663
Brabant :	691 357	748 840	813 552	985 274	1 106 158	1 263 535	1 469 677	1 521 699
Aat	93 666	89 429	92 336	93 683	92 479	91 830	90 912	86 393
Charleroi	131 025	170 324	212 466	286 249	327 179	377 590	421 024	428 933
Bergen	158 927	175 652	189 168	214 078	227 835	245 244	260 780	258 270
Moeskroen	-	-	-	-	-	-	-	-
Zinnik	95 938	97 062	105 888	123 217	133 784	148 053	160 704	160 074
Thuin	85 585	89 101	96 283	108 823	114 496	125 298	137 522	134 118
Doornik	149 567	147 497	149 297	151 515	152 773	154 939	161 925	152 483
Henegouwen :	714 708	769 065	845 438	977 565	1 048 546	1 142 954	1 232 867	1 220 271
Hoei	75 408	72 585	80 874	89 965	95 847	100 387	103 385	98 187
Luik	223 209	258 265	286 366	353 605	420 904	477 399	530 625	519 889
Verviers	104 077	120 295	134 495	157 964	174 443	178 784	180 890	233 146
Borgworm	50 134	52 517	55 459	62 201	65 540	69 605	73 441	72 083
Luik :	452 828	503 662	557 194	663 735	756 734	826 175	888 341	923 305
Hasselt	77 832	80 076	81 025	88 856	95 062	102 118	117 021	131 011
Maaseik	36 993	38 558	39 581	41 950	44 412	51 104	61 307	66 807
Tongeren	71 088	73 074	74 696	80 045	83 340	87 574	97 363	102 637
Limburg :	185 913	191 708	195 302	210 851	222 814	240 796	275 691	300 455

(1)Herberekende cijfers op basis van de grenswijzigingen van de gemeenten na de fusies.

(2)De cijfers van 1846 tot 1947 hebben betrekking op het arrondissement Brussel.

EN VAN DE PROVINCIES VAN 1846 TOT 1981.

1930	1947	1961	1970	1970 (1)	1981	Vermeer- dering of vermin- dering van 1970 tot 1-3-1981	PROVINCIES EN ARRONDISSE- MENTEN
744 727	784 313	872 739	917 559	917 559	918 144	585	Antwerpen
228 627	249 021	271 320	282 962	287 713	292 325	4 612	Mechelen
200 009	247 999	299 296	332 728	332 728	359 407	26 679	Turnhout
1 173 363	1 281 333	1 443 355	1 533 249	1 538 000	1 569 876	31 876	Antwerpen
1 204 590	1 299 925	1 022 795	1 075 136	1 075 136	997 293	-77 843	Brussel-Hoofdstad(2)
-	-	415 994	476 781	472 030	518 191	46 161	Halle-vilvoorde
294 143	316 677	363 099	389 460	389 460	414 729	25 269	Leuven
181 332	181 866	207 301	234 996	234 328	291 009	56 681	Nijvel
1 680 065	1 798 468	2 009 189	2 176 373	2 170 954	2 221 222	50 268	Brabant
84 430	80 108	77 072	74 956	78 335	77 291	- 1 044	Aat
451 931	435 091	461 340	458 609	456 716	443 832	-12 884	Charleroi
268 771	259 396	261 364	263 025	261 078	257 234	-3 844	Bergen
-	-	71 070	72 198	72 198	72 674	476	Moeskroen
169 600	166 037	162 327	164 024	164 925	167 238	2 313	Zinnik
140 244	134 886	135 859	136 328	139 222	141 442	2 220	Thuin
155 255	149 282	148 466	148 313	144 474	141 766	-2 708	Doornik
1 270 231	1 224 800	1 317 498	1 317 453	1 316 948	1 301 477	-15 471	Henegouwen
98 071	93 471	93 755	92 626	85 868	88 221	2 353	Hoei
562 867	564 364	607 625	617 572	618 229	605 123	-13 106	Luik
240 395	236 596	233 146	239 731	239 242	245 260	6 018	Verviers
71 698	69 420	57 367	58 976	59 401	60 809	1 408	Borgworm
973 031	963 851	991 893	1 008 905	1 002 740	999 413	-3 327	Luik
170 335	219 239	278 850	319 993	319 559	352 707	33 148	Hasselt
79 565	104 884	136 449	166 614	166 619	187 771	21 152	Maaseik
117 742	136 323	156 776	165 940	166 369	176 410	10 041	Tongeren
367 642	460 446	572 075	652 547	652 547	716 888	64 341	Limburg

Tabel 22.- BEVOLKING VAN DE ADMINISTRATIEVE ARRONDISSEMENTEN

PROVINCIES EN ARRONDISSE- MENTEN	1846	1856	1866	1880	1890	1900	1910	1920
Aarlen	26 707	27 523	28 020	30 453	32 571	36 792	41 259	40 118
Bastenaken	32 853	33 983	34 719	36 963	37 670	39 695	43 026	42 673
Marche-en-Famenne	37 674	40 401	43 372	44 659	44 406	44 192	43 403	43 094
Neufchâteau	46 787	49 298	50 605	53 064	53 542	55 367	58 927	56 778
Virton	42 244	42 548	43 194	43 979	43 522	43 164	43 600	41 076
Luxemburg :	186 265	193 753	199 910	209 118	211 711	219 210	231 215	223 739
Dinant	70 523	78 089	83 382	88 008	90 005	91 320	92 387	86 789
Namen	140 852	151 240	159 389	174 190	186 145	197 088	210 031	204 322
Philippeville	52 128	56 746	60 007	60 456	59 321	58 104	60 428	57 227
Namen :	263 503	286 075	302 778	322 654	335 471	346 512	362 846	348 338
Aalst	138 251	136 194	143 002	153 373	164 937	182 651	207 109	209 033
Dendermonde	96 910	97 289	101 529	110 540	116 172	126 821	139 651	139 492
Eeklo	56 056	53 854	55 710	60 889	63 447	67 479	71 239	68 296
Gent	277 552	272 963	284 182	320 638	354 439	384 332	411 114	405 128
Oudenaarde	106 872	95 612	95 719	98 183	101 946	109 643	116 494	111 980
Sint-Niklaas	117 623	121 048	125 693	138 193	148 585	159 045	174 728	161 048
Oost-Vlaanderen :	793 264	776 960	805 835	881 816	949 526	1 029 971	1 120 335	1 094 977
Brugge	119 291	118 455	119 486	126 222	136 474	148 986	164 571	168 301
Diksmuide	46 991	44 790	45 964	48 578	51 162	52 061	53 865	38 801
Ieper	103 628	104 078	106 709	112 651	117 048	121 992	128 850	85 930
Kortrijk	141 664	136 505	141 601	157 385	169 804	193 633	213 952	212 006
Oostende	44 006	46 262	47 497	54 902	63 477	78 405	88 748	89 726
Roeselare	84 633	78 198	83 652	90 745	96 794	103 725	110 908	98 441
Tielt	72 047	65 247	66 601	68 384	69 231	71 269	75 138	71 530
Veurne	30 744	31 377	30 707	32 897	34 452	35 165	38 103	38 952
West-Vlaanderen :	643 004	624 912	642 217	691 764	738 442	805 236	874 135	803 687
Het Rijk :	4 337 196	4 529 460	4 827 833	5 520 009	6 069 321	6 693 548	7 423 784	7 465 782

(1)Herberekende cijfers op basis van de grenswijzigingen van de gemeenten na de fusies.

EN VAN DE PROVINCIES VAN 1846 TOT 1981 (VERVOLG).

1930	1947	1961	1970	1970 (1)	1981	Vermeer- dering of vermin- dering van 1970 tot 1-3-1981	PROVINCIES EN ARRONDISSE- MENTEN
41 524	40 175	46 189	48 413	47 586	47 311	-275	Aarlen
40 177	37 960	36 557	35 022	36 438	36 199	-239	Bastenaken
42 168	40 874	39 339	39 519	39 437	42 697	3 260	Marche-en-Famenne
55 749	54 592	52 962	52 541	51 344	51 488	144	Neufchâteau
41 302	39 877	41 801	41 815	43 149	44 231	1 082	Virton
220 920	213 478	216 848	217 310	217 954	221 926	3 972	Luxemburg
86 666	85 721	84 646	84 480	86 592	88 924	2 332	Dinant
210 289	214 021	226 938	237 132	245 472	261 054	15 582	Namen
59 010	56 348	57 848	58 949	55 191	57 422	2 231	Philippeville
355 965	356 090	369 432	380 561	387 255	407 400	20 145	Namen
221 551	238 443	256 026	264 504	263 842	262 469	-1 373	Aalst
148 710	160 600	169 808	175 495	175 530	180 617	5 087	Dendermonde
71 906	78 501	81 571	85 764	78 561	79 924	1 363	Eeklo
421 755	440 864	459 191	471 949	479 152	485 565	6 413	Gent
113 236	115 073	113 751	113 185	113 845	112 501	-1 344	Oudenaarde
172 041	183 799	191 198	199 220	119 185	210 116	10 931	Sint-Niklaas
1 149 199	1 217 280	1 271 545	1 310 117	1 310 115	1 331 192	21 077	Oost-Vlaanderen
175 067	199 396	221 608	242 876	241 813	254 221	12 408	Brugge
45 837	48 252	48 205	47 462	49 191	47 680	-1 511	Diksmuide
118 816	123 278	104 522	105 214	105 214	103 893	-1 321	Ieper
245 033	274 263	246 965	263 838	263 840	271 613	7 773	Kortrijk
97 782	107 654	120 684	129 136	130 043	132 204	2 161	Oostende
109 140	124 649	133 721	140 751	133 670	137 035	3 365	Roeselare
69 377	74 237	75 544	76 564	83 645	84 727	1 082	Tielt
40 536	44 720	46 657	48 588	47 015	47 880	865	Veurne
901 588	996 449	997 906	1 054 429	1 054 431	1 079 253	24 822	West-Vlaanderen
8 092 004	8 512 195	9 189 741	9 650 944	9 650 944	9 848 647	197 703	Het Rijk

Tabel 23.- LOOP VAN DE BEVOLKING VAN DE ADMINISTRATIEVE ARRONDISSEMENTEN EN VAN DE PROVINCIES TEN OVERSTAAN VAN 1846.

PROVINCIES EN ARRONDISSEMENTEN	1846	1856	1860	1880	1890	1900	1910	1920	1930	1947	1961	1970	1970(1)	1981
Antwerpen	100,00	111,15	124,17	170,50	219,79	265,89	318,73	342,64	392,81	413,69	460,33	483,97	483,97	484,28
Mechelen	100,00	103,01	107,81	123,07	139,85	154,62	175,88	179,08	196,71	214,26	233,45	243,46	247,55	251,52
Turnhout	100,00	103,48	104,33	110,35	120,26	134,63	159,12	170,64	198,93	246,66	297,69	330,94	330,94	357,47
Antwerpen :	100,00	106,92	114,58	142,06	172,24	210,59	238,38	253,30	288,75	315,32	355,20	377,32	378,49	386,33
Brussel-Hoodstad(2)	100,00	113,40	127,80	165,65	192,09	226,76	271,90	286,33	320,06	345,39	-	-	-	-
Halle-Vilvoorde	-	-	-	-	-	-	-	-	-	-	-	-	-	-
Leuven	100,00	102,82	105,39	117,06	127,36	139,05	154,42	155,96	169,04	181,98	208,66	223,81	223,81	236,33
Nijvel	100,00	101,52	105,81	112,16	114,62	119,27	126,00	122,47	128,62	128,79	147,04	166,69	166,21	206,42
Brabant :	100,00	108,31	117,67	142,51	159,99	182,76	212,57	220,10	243,00	260,13	290,62	314,80	314,01	321,28
Aat	100,00	95,48	98,59	100,03	98,74	98,05	97,07	92,24	90,14	85,53	82,28	80,02	83,63	82,52
Charleroi	100,00	130,00	162,16	218,47	249,71	288,18	321,33	327,37	344,92	332,07	352,10	350,02	348,55	338,74
Bergen	100,00	110,52	119,03	134,70	143,36	154,31	164,09	162,51	169,12	163,22	164,46	165,50	164,28	161,86
Moeskroen	-	-	-	-	-	-	-	-	-	-	-	-	-	-
Zinnik	100,00	101,17	110,37	128,43	139,44	154,32	167,50	167,72	177,71	173,97	169,20	170,97	171,91	174,32
Thuin	100,00	104,11	112,50	127,15	133,78	146,40	160,68	156,70	163,86	157,60	158,74	159,29	162,67	165,26
Doornik	100,00	98,62	99,82	101,30	102,14	103,59	108,26	101,95	103,80	99,81	99,26	99,16	96,59	94,78
Henegouwen :	100,00	107,61	118,29	136,78	146,71	159,92	172,50	170,74	177,73	171,37	184,34	184,33	184,26	182,10
Hoel	100,00	96,26	107,26	119,31	127,11	133,13	137,11	130,22	130,06	123,96	124,33	122,83	113,87	116,99
Luik	100,00	115,71	128,30	158,42	188,35	213,88	237,73	232,92	252,17	252,84	272,22	276,68	276,97	271,10
Verviers	100,00	115,58	129,23	151,78	167,61	171,78	173,80	224,01	230,98	227,33	224,01	230,34	229,87	235,65
Borgworm	100,00	104,76	110,62	124,07	130,73	138,84	146,49	143,78	143,02	138,47	114,43	117,64	118,48	121,29
Luik :	100,00	111,23	123,06	146,59	167,12	182,46	196,19	203,91	214,89	212,87	219,04	222,80	221,44	220,70
Hasselt :	100,00	102,88	104,10	114,16	122,14	131,20	150,35	168,32	218,85	281,68	358,27	411,13	410,58	453,16
Maaseik	100,00	104,23	107,00	113,40	120,06	138,14	165,73	180,59	215,08	263,52	368,85	450,39	450,41	507,59
Tongeren	100,00	102,79	105,08	112,60	117,23	123,19	136,96	144,38	165,63	191,77	220,54	233,43	234,03	248,16
Limburg :	100,00	103,12	105,05	113,41	119,85	129,52	148,29	161,61	197,75	247,67	307,71	351,00	351,00	385,60

(1)Herberekende cijfers op basis van de grenswijzigingen van de gemeenten na de fusies.

(2)De cijfers van 1846 tot 1947 hebben betrekking op het arrondissement Brussel.

Tabel 23.- LOOP VAN DE BEVOLKING VAN DE ADMINISTRATIEVE ARRONDISSEMENTEN EN VAN DE PROVINCIES TEN OVERSTAAN VAN 1846 (VERVOLG).

PROVINCIES EN ARRONDISSE- MENTEN	1846	1856	1860	1880	1890	1900	1910	1920	1930	1947	1961	1970	1970(1)	1981
Aarlen	100,00	103,05	104,92	114,03	121,96	137,76	154,49	150,21	175,85	150,43	172,95	181,27	178,18	177,15
Bastenaken	100,00	103,41	105,63	112,48	114,63	120,79	130,93	129,85	122,26	115,51	111,27	106,60	110,91	110,18
Marche-en-Famenne	100,00	107,24	115,13	118,54	117,87	117,30	117,86	114,39	111,93	108,50	104,42	104,90	104,68	113,33
Neufchâteau	100,00	105,37	108,16	113,42	114,44	118,34	125,95	121,36	119,16	116,68	113,20	112,30	109,74	110,05
Virton	100,00	100,72	102,25	104,11	103,03	102,18	103,21	97,24	97,77	94,40	98,95	98,98	102,14	104,70
Luxemburg :	100,00	104,02	107,33	112,27	113,66	117,69	124,13	120,12	118,61	114,16	116,42	116,67	117,01	119,15
Dinant	100,00	110,73	118,24	124,80	127,63	129,49	131,00	123,07	122,89	121,55	120,03	119,79	122,79	126,09
Namen	100,00	107,38	113,16	123,67	132,16	139,93	149,12	145,06	149,30	151,95	161,12	166,36	174,28	185,34
Philippeville	100,00	108,86	115,12	115,98	113,80	111,47	115,93	109,78	113,20	108,10	110,97	113,09	105,88	110,16
Namen :	100,00	108,57	114,90	122,45	127,31	131,50	137,70	132,19	135,09	135,14	140,20	144,42	146,96	154,61
Aalst	100,00	98,51	103,44	110,94	119,30	132,12	149,81	151,20	160,25	172,47	185,19	191,32	190,84	189,85
Dendermonde	100,00	100,38	104,76	114,06	119,87	130,85	144,10	143,93	153,44	165,71	175,22	181,09	181,13	186,38
Eeklo	100,00	96,07	99,38	108,62	113,18	120,38	127,08	121,83	128,27	140,04	145,52	153,00	140,15	142,58
Gent	100,00	98,35	102,39	115,53	127,70	138,47	148,12	145,97	151,96	158,84	165,44	170,04	172,64	174,95
Oudenaarde	100,00	89,46	89,56	91,87	95,39	102,59	109,00	104,78	105,95	107,67	106,44	105,91	106,52	105,27
Sint-Niklaas	100,00	102,91	106,86	114,49	126,32	136,22	148,55	136,92	146,27	156,26	162,55	169,37	169,34	178,64
Oost-Vlaanderen :	100,00	97,95	101,59	111,17	119,71	129,85	141,24	138,04	144,88	153,46	163,66	165,16	165,15	167,81
Brugge	100,00	99,30	100,16	105,81	114,40	124,89	137,96	141,08	146,76	167,15	185,77	203,60	202,71	213,11
Diksmuide	100,00	95,31	97,68	103,37	108,87	110,79	114,62	82,57	97,54	102,68	102,58	101,00	104,68	101,47
Ieper	100,00	100,43	102,97	108,71	112,95	117,72	124,34	82,92	114,66	118,96	100,86	101,53	101,53	100,26
Kortrijk	100,00	96,77	100,38	111,57	120,37	137,26	151,67	150,29	174,41	194,42	174,33	186,24	186,24	191,73
Oostende	100,00	105,13	107,93	124,76	144,25	178,17	201,67	203,89	222,20	244,63	274,24	293,45	295,52	300,42
Roeselare	100,00	92,39	96,83	107,22	114,36	122,55	131,04	116,31	128,95	147,27	158,00	166,31	157,94	161,82
Tielt	100,00	90,56	92,44	94,91	96,09	98,91	104,28	99,28	96,29	103,03	104,85	106,27	116,10	117,60
Veurne	100,00	102,06	99,88	107,00	112,06	114,38	123,93	126,70	131,85	145,46	151,76	158,04	152,92	155,74
West-Vlaanderen :	100,00	97,19	99,88	107,58	114,84	125,23	135,95	124,99	140,21	154,97	155,19	163,98	163,99	167,85
Het Rijk :	100,00	104,43	111,31	127,27	139,94	154,33	171,17	172,13	186,57	196,26	211,88	222,52	222,52	227,07

(1) Herberekenende cijfers op basis van grenswijzigingen van de gemeenten na de fusies.

Tabel 24.- GEMIDDELDE JAARLIJKSE VERMEERDERING OF VERMINDERING PER 1 000 INWONERS.

PROVINCIES EN ARRONDISSEMENTEN	Van 1846 tot 1856	Van 1856 tot 1866	Van 1866 tot 1880	Van 1880 tot 1890	Van 1890 tot 1900	Van 1900 tot 1910	Van 1910 tot 1920 (vroeger grond- gebied)	Van 1910 tot 1920 (nieuw grond- gebied)	Van 1930 tot 1947	Van 1947 tot 1961	Van 1961 tot 1970 (1)	Van 1970(2) tot 1981
Antwerpen												
Antwerpen	11,15	17,14	26,65	28,91	20,97	19,87	5,46	14,64	3,12	8,05	5,71	0,06
Mechelen	3,01	4,66	10,11	13,46	10,72	13,75	1,82	9,85	5,25	6,40	4,77	1,58
Turnhout	3,48	0,82	4,08	8,98	11,95	18,19	7,24	16,58	14,11	14,77	12,41	7,89
Brabant												
Brussel-Hoofdstad(3)	13,40	12,69	21,28	15,95	18,04	19,91	5,31	11,78	4,65	-	5,69	-7,12
Halle-Vilvoorde	-	-	-	-	-	-	-	-	-	-	16,24	9,61
Leuven	2,82	2,50	7,89	8,81	9,17	11,05	1,00	8,38	4,51	8,07	8,07	6,38
Nijvel	1,52	4,23	4,29	2,19	4,24	5,65	-2,80	5,02	0,17	7,17	14,84	23,79
Henegouwen												
Aat	-4,52	3,25	1,04	-1,28	-0,70	-1,00	-6,29	-2,27	-3,06	-1,00	-3,05	-1,31
Charleroi	29,99	24,74	24,81	14,29	15,40	11,50	1,88	5,36	-2,19	4,31	-0,66	-2,77
Bergen	10,52	7,69	9,41	6,42	7,64	6,33	-0,96	4,07	-2,05	0,54	0,70	-1,45
Moeskroen	-	-	-	-	-	-	-	-	-	-	1,76	0,65
Zinnik	1,17	9,09	11,69	8,57	10,66	8,54	0,35	5,95	-1,23	-0,36	1,16	1,38
Thuin	4,11	8,06	9,30	5,21	9,45	9,76	-2,48	4,57	-2,25	0,52	0,38	1,57
Doornik	-1,38	1,22	1,06	0,83	1,41	4,51	-5,83	1,82	-2,26	-1,53	-0,11	-1,84
Luik												
Hoei	-3,74	11,42	8,03	6,53	4,73	2,99	-5,03	-0,12	-2,75	0,21	-1,34	2,70
Luik	15,71	10,88	16,77	19,03	13,42	11,15	-2,02	8,27	0,16	5,04	1,82	-2,09
Verviers	15,58	11,80	12,46	10,43	2,48	1,18	-6,73	3,11	-0,93	-0,36	3,14	2,47
Borgworm	4,75	5,60	8,69	5,36	6,20	5,51	-1,85	-0,53	-1,87	0,81	3,12	2,33
Limburg												
Hasselt	2,88	1,19	6,90	6,98	7,42	14,59	11,96	30,02	16,89	19,74	16,39	10,20
Maaseik	4,23	2,65	4,28	5,87	15,06	19,97	8,97	19,10	18,72	21,50	24,56	12,49
Tongeren	2,79	2,22	5,11	4,11	5,07	11,18	5,42	14,72	9,28	11,52	6,49	5,94

(1)Op basis van de oude reeks.

(2)Op basis van de nieuwe reeks.

(3)De cijfers van 1846 tot 1947 hebben betrekking op het arrondissement Brussel.

Tabel 24.- GEMIDDELDE JAARLIJKSE VERMEERDERING OF
VERMINDERING PER 1 000 INWONERS (VERVOLG).

PROVINCIES EN ARRONDISSEMENTEN	Van 1846 tot 1856	Van 1856 tot 1866	Van 1866 tot 1880	Van 1880 tot 1890	Van 1890 tot 1900	Van 1900 tot 1910	Van 1910 tot 1920 (vroeger grond- gebied)	Van 1910 tot 1920 (nieuw grond- gebied)	Van 1930 tot 1947	Van 1947 tot 1961	Van 1961 tot 1970 (1)	Van 1970(2) tot 1981
Luxemburg												
Aarlen	3,06	1,81	6,20	-6,95	12,95	12,14	-2,77	3,50	-1,91	10,70	5,35	-0,57
Bastenaken	3,44	2,17	4,61	1,91	5,37	8,39	-0,82	-5,85	-3,25	-2,63	-4,67	-0,65
Marche-en-Famenne	7,24	7,35	2,12	-0,56	-0,48	0,38	-2,95	-2,15	-1,81	-2,69	0,51	8,13
Neufchâteau	5,37	2,65	3,47	0,90	3,40	6,43	-3,65	-1,81	-1,22	-2,12	-0,88	0,27
Virton	7,20	1,52	1,29	-1,03	-0,84	1,01	5,79	0,55	-2,03	3,44	0,04	2,47
Namen												
Dinant	10,87	6,64	3,96	2,26	1,46	1,17	-6,06	-0,14	-0,64	-0,90	-0,22	2,65
Namen	7,38	5,39	6,64	6,87	5,87	6,57	-2,72	2,92	1,04	4,31	4,99	6,24
Philippeville	8,86	5,75	0,53	-1,82	-2,05	4,00	-5,30	3,12	-2,65	1,90	2,11	3,98
Oost-Vlaanderen												
Aalst	-1,49	5,00	5,18	7,53	10,73	13,39	0,93	5,99	4,48	5,27	3,68	-0,51
Dendermonde	0,39	4,35	6,34	5,09	9,16	10,12	-0,11	6,61	4,71	4,10	3,72	2,85
Eeklo	-3,93	3,45	6,64	4,20	6,35	5,57	-4,13	5,29	5,39	2,79	5,71	1,71
Gent	-1,65	4,11	2,02	10,54	8,15	6,97	-1,46	4,10	2,66	2,97	3,09	1,32
Oudenaarde	-11,54	0,11	1,84	3,83	7,55	6,25	-3,87	1,12	0,95	-0,54	-0,55	-1,16
Sint-Niklaas	2,91	3,84	7,10	7,51	7,03	9,86	-0,76	6,83	4,02	2,88	4,66	5,40
West-Vlaanderen												
Brugge	-0,70	0,87	4,03	8,12	9,25	10,46	2,27	4,02	8,18	7,96	10,66	5,05
Diksmuide	-4,68	2,62	4,06	5,31	1,75	3,46	27,97	18,13	3,10	-0,06	-1,71	-3,02
Ieper	0,43	2,53	3,99	3,90	4,22	5,62	-33,31	38,27	2,18	-0,36	0,74	-1,23
Kortrijk	-3,64	3,73	7,96	7,87	14,03	10,49	-0,91	15,58	7,02	6,68	7,59	2,90
Oostende	5,13	2,67	11,14	15,01	23,50	13,19	1,10	8,98	5,94	8,65	7,78	1,63
Roeselare	-7,60	6,97	6,06	6,66	7,16	6,92	-11,24	10,87	8,36	5,20	5,84	2,48
Tielt	-9,44	2,08	1,91	1,23	2,94	5,43	-4,80	-3,01	4,12	1,25	1,50	1,27
Veurne	2,06	-2,14	5,09	4,72	2,03	8,35	2,23	4,07	6,07	3,09	4,60	1,81
Het Rijk :	4,43	6,59	10,24	9,95	10,28	10,91	-0,30	8,39	3,05	5,69	5,58	2,01

(1)Op basis van de oude reeks.

(2)Op basis van de nieuwe reeks.

Tabel 25.- NATUURLIJK VERLOOP VAN DE BEVOLKING EN RESULTATEN VAN HET MIGRATIE-
VERLOOP PER ARRONDISSEMENT VOOR HET TIJDVAK 1971 - 1981.

PROVINCIES EN ARRONDISSEMENTEN	Bevolking op 31 december 1970 (1)	Geboorten van levend aangegeven kinderen van 1-1-1971 tot 28-2-1981	Sterfte van 1-1-1971 tot 28-2-1981	Overschot der geboorten op de sterfte	Bevolking op 1-3-1981		Overschot	
					Berekend door het overschot der geboorten op de sterfte te voegen bij de bevolking van 1970	Volgens telling	Vestiging	Vertrek
Antwerpen	917 559	111 373	109 636	1 737	919 296	918 144	-	1 152
Mechelen	287 713	35 078	33 551	1 527	289 240	292 325	3 085	-
Turnhout	332 728	51 276	28 283	22 993	355 721	359 407	3 686	-
Antwerpen :	1 538 000	197 727	171 470	26 257	1 564 257	1 569 876	5 619	-
Brussel-Hoofdstad	1 075 136	129 025	141 687	-12 662	1 062 474	997 293	-	65 181
Halle-Vilvoorde	472 030	60 328	53 514	6 814	478 844	518 191	39 347	-
Leuven	389 460	52 384	42 636	9 748	399 208	414 729	15 521	-
Nijvel	234 328	32 299	31 166	1 133	235 461	291 009	55 548	-
Brabant :	2 170 954	274 036	269 003	5 033	2 175 987	2 221 222	45 235	-
Aat	78 335	9 151	11 601	-2 450	75 885	77 291	1 406	-
Charleroi	456 716	59 457	62 065	-2 608	454 108	443 832	-	10 276
Bergen	261 078	34 965	36 508	-1 543	259 535	257 234	-	2 301
Moeskroen	72 198	10 084	9 885	199	72 397	72 674	277	-
Zinnik	164 925	21 942	22 979	-1 037	163 888	167 238	3 350	-
Thuin	139 222	17 460	18 950	-1 490	137 732	141 442	3 710	-
Doornik	144 474	19 043	22 094	-3 051	141 423	141 766	343	-
Henegouwen :	1 316 948	172 102	184 082	-11 980	1 304 968	1 301 477	-	3 491
Hoei	85 868	11 128	14 599	-3 471	82 397	88 221	5 824	-
Luik	618 229	75 665	86 637	-10 972	607 257	605 123	-	2 134
Verviers	239 242	32 166	32 266	-100	239 142	245 260	6 118	-
Borgworm	59 401	6 688	9 665	-2 977	56 424	60 809	4 385	-
Luik :	1 002 740	125 647	143 167	-17 520	985 220	999 413	14 193	-
Hasselt	319 559	52 980	25 164	27 816	347 375	352 707	5 332	-
Maaseik	166 619	28 881	11 693	17 188	183 807	187 771	3 964	-
Tongeren	166 369	24 799	15 628	9 171	175 540	176 410	870	-
Limburg :	652 547	106 660	52 485	54 175	706 722	716 888	10 166	-

1) Herberekende cijfers op basis van de grenswijzigingen van de gemeenten na de fusies.

Tabel 25.- NATUURLIJK VERLOOP VAN DE BEVOLKING EN RESULTATEN VAN HET MIGRATIE-
VERLOOP PER ARRONDISSEMENT VOOR HET TIJDVAK 1971-1981 (VERVOLG)

PROVINCIES EN ARRONDISSEMENTEN	Bevolking op 31 december 1970 (1)	Geboorten van levend aangegeven kinderen van 1-1-1971 tot 28-2-1981	Sterfte van 1-1-1971 tot 28-2-1981	Overschot der geboorten op de sterfte	Bevolking op 1-3-1981		Overschot	
					Berekend door het overschot der geboorten op de sterfte te voegen bij de bevolking van 1970	Volgens telling	Vestiging	Vertrek
Aarlen	47 586	6 524	5 626	898	48 484	47 311	-	1 173
Bastenaken	36 438	5 043	4 696	347	36 785	36 199	-	586
Marche-en-Famenne	39 437	5 447	5 651	-204	39 233	42 697	3 464	-
Neufchâteau	51 344	7 324	7 124	200	51 544	51 488	-	56
Virton	43 149	5 911	5 747	164	43 313	44 231	918	-
Luxemburg :	217 954	30 249	28 844	1 405	219 359	221 926	2 567	-
Dinant	86 592	11 776	11 951	-175	86 417	88 924	2 507	-
Namen	245 472	34 393	33 351	1 042	246 514	261 054	14 540	-
Philippeville	55 191	7 773	7 702	71	55 262	57 422	2 160	-
Namen :	387 255	53 942	53 004	938	388 193	407 400	19 207	-
Aalst	263 842	33 896	31 221	2 675	266 517	262 469	-	4 048
Dendermonde	175 530	23 849	21 049	2 800	178 330	180 617	2 287	-
Eeklo	78 561	10 987	10 239	748	79 309	79 924	615	-
Gent	479 152	62 209	61 701	508	479 660	485 565	5 905	-
Oudenaarde	113 845	13 962	15 021	-1 059	112 786	112 501	-	285
Sint-Niklaas	199 185	28 540	23 376	5 164	204 349	210 116	5 767	-
Oost-Vlaanderen :	1 310 115	173 443	162 607	10 836	1 320 951	1 331 192	10 241	-
Brugge	241 813	33 172	26 349	6 823	248 636	254 221	5 585	-
Diksmuide	49 191	6 038	5 523	515	49 706	47 680	-	2 026
Ieper	105 214	14 228	12 281	1 947	107 161	103 893	-	3 268
Kortrijk	263 840	37 989	28 960	9 029	272 869	271 613	-	1 256
Oostende	130 043	15 816	15 207	609	130 652	132 204	1 552	-
Roeselare	133 670	19 555	14 597	4 958	138 628	137 035	-	1 593
Tielt	83 645	10 863	8 435	2 428	86 073	84 727	-	1 346
Veurne	47 015	6 044	5 799	245	47 260	47 880	620	-
West-Vlaanderen :	1 054 431	143 705	117 151	26 554	1 080 985	1 079 253	-	1 732
HET RIJK :	9 650 944	1 277 511	1 181 813	95 698	9 746 642	9 848 647	102 005	-
Brussels gewest	1 075 136	129 025	141 687	-12 662	1 062 474	997 293	-	65 181
Vlaams gewest	5 416 583	734 247	599 863	134 384	5 550 967	5 630 129	79 162	-
Waals gewest waarvan	3 159 225	414 239	440 263	-26 024	3 133 201	3 221 225	88 024	-
Duits taalgebied	61 972	7 933	7 384	549	62 521	64 914	2 393	-

(1) Zie vorige bladzijde.

Daarentegen blijft de bevolking stationair in de arrondissementen Virton (105), Oudenaarde (105), Diksmuide (101) en Ieper (100). De bevolking van de arrondissementen Doornik (95) en Aat (83) nam af in vergelijking met 1846.

In tabel 24 worden de relatieve variaties in het licht gesteld door de gemiddelde jaarlijkse vermeerderingen of verminderingen per 1 000 inwoners te berekenen voor elke periode tussen twee tellingen.

De uitersten in de ontwikkeling tussen 1970 en 1981 bedroegen + 23,79 o/oo (Nijvel) en - 7,12 o/oo (Brussel- Hoofdstad).

Men kan vaststellen dat de belangrijke achteruitgang van Brussel-Hoofdstad een voordeel inhoudt voor alle andere arrondissementen van Brabant, in de eerste plaats Nijvel, maar ook Halle-Vilvoorde en Leuven.

Aan te stippen zijn ook de gemiddelden groter dan 10 o/oo voor de arrondissementen Maaseik en Hasselt, voor deze arrondissementen liggen zij nochtans lager dan tijdens de voorgaande periodes.

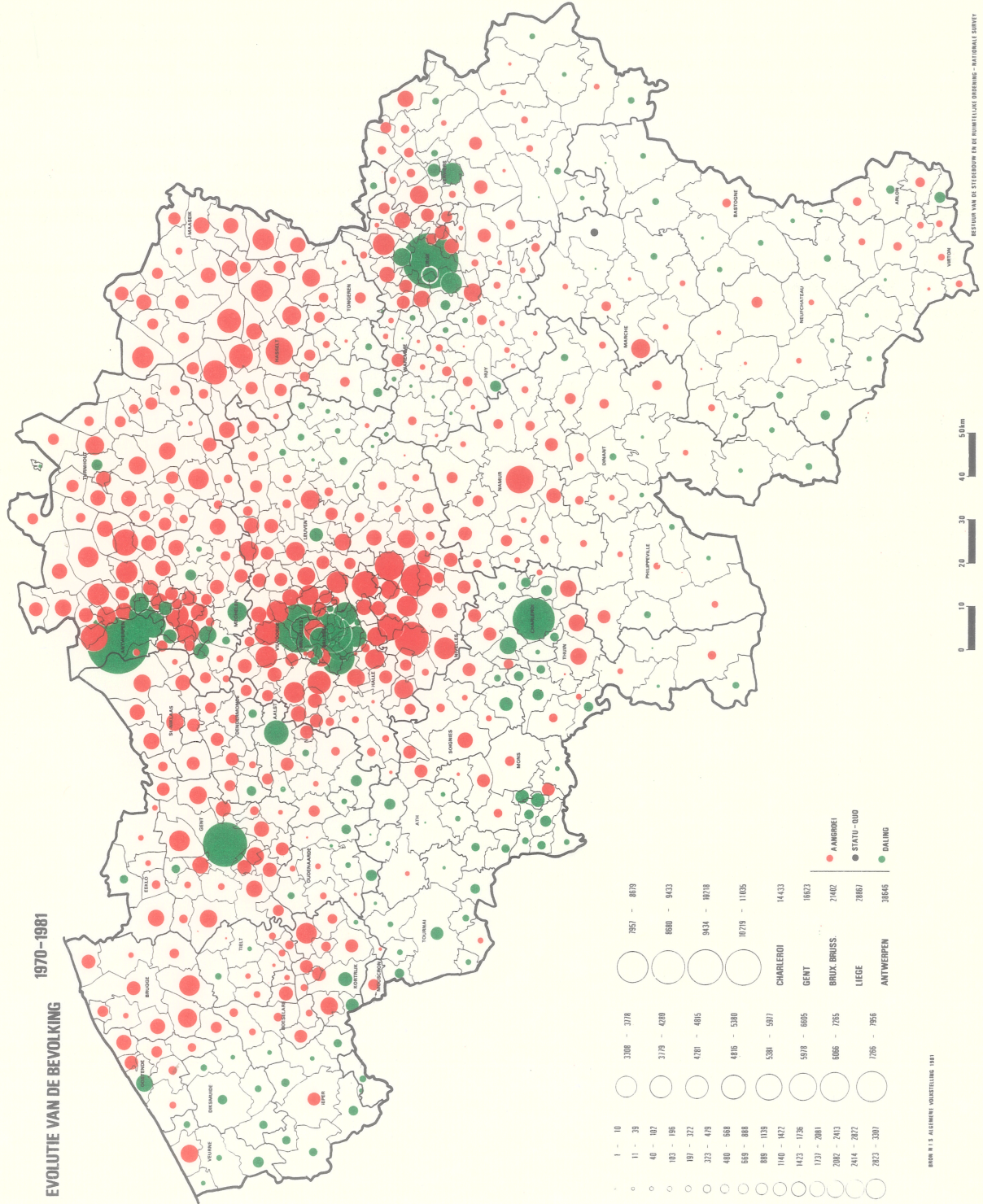
2.- Invloed van de geboorten, de sterfgevallen en de migraties op de bevolking van de arrondissementen.

Voor wat het demografisch verloop per arrondissement tijdens de periode 1971 en 1981 betreft, wordt verwezen naar tabel 25.

Op grond van deze cijfers werden de arrondissementen in groepen gerangschikt naar het geboorten- of sterfteoverschot en naar het verloop van de migratie. Opklimmend van de minst gunstige situatie naar de meest bevredigende ontwikkeling, onderscheidt men :

- 1) Arrondissementen met bevolkingsverlies (12).
 - a) Gelijkijdig sterfteoverschot en uitwijkingssaldo : (5)
Brussel-Hoofdstad, Luik, Charleroi, Bergen en Oudenaarde.
 - b) Sterfteoverschot is groter dan vestigingsoverschot : (2)
Doornik en Aat.
 - c) Geboortenoverschot gaat verloren door uitwijkingssaldo : (5)
Diksmuide, Aalst, Ieper, Aarlen en Bastenaken.
- 2) Arrondissementen met bevolkingsgroei (31).
 - a) Sterfte is geringer dan vestigingsoverschot : (7)
Borgworm, Thuin, Zinnik, Dinant, Hoei, Marche-en-Famenne en Verviers.
 - b) Geboortenoverschot is groter dan uitwijkingssaldo : (5)
Neufchâteau, Antwerpen, Tielt, Roeselare en Kortrijk.
 - c) Gelijkijdig geboortenoverschot en vestigingsoverschot : (19)
Moeskroen, Veurne, Virton, Eeklo, Oostende, Philippeville, Mechelen, Dendermonde, Gent, Tongeren, Sint-Niklaas, Brugge, Namen, Maaseik, Leuven, Turnhout, Hasselt, Halle-Vilvoorde en Nijvel.

EVOLUTIE VAN DE BEVOLKING
1970-1981



○	1 - 10	○	3300 - 3178	○	1957 - 8079
○	11 - 35	○	3179 - 4200	○	8080 - 9433
○	40 - 102	○	4201 - 4895	○	9434 - 10718
○	103 - 196	○	4896 - 5300	○	10719 - 11105
○	197 - 322	○	5301 - 5977	○	CHARLEROI
○	323 - 479	○	5978 - 6005	○	GENT
○	480 - 668	○	6006 - 7205	○	BRUXELLES
○	669 - 888	○	7206 - 7858	○	LIEGE
○	889 - 1139	○	7859 - 10000	○	ANTWERPEN
○	1140 - 1422				
○	1423 - 1736				
○	1737 - 2081				
○	2082 - 2413				
○	2414 - 2872				
○	2873 - 3307				

● AANGROEI
● STATU-QUO
● DALING

BRON: N. S. ALBERTS, VOORSTELLING 1981

BEELD VAN DE STEEDEN EN DE HUNDELIJK ECHTENS - NATIONALS SURVEY



HOOFDSTUK VI

INDELING VAN DE BEVOLKING PER GEMEENTE

1.- Indeling van het aantal gemeenten gerangschikt naar de grootte van het bevolkingscijfer.

De talrijke fusies van gemeenten en de gebiedswijzigingen die op 1 januari 1977 werden doorgevoerd, hebben het administratieve kaartbeeld van België volledig veranderd.

Het tweede deel van dit boekdeel geeft in bijlage een gedetailleerd overzicht van alle sinds 1831 doorgevoerde administratieve wijzigingen.

Tussen 1961 en 1970 liep het aantal gemeenten reeds terug met 284 eenheden. In 1970 waren er echter nog

2 379. Ten gevolge van de fusies werd dit aantal teruggebracht tot 596, en zo bleef het tot de laatste volkstelling.

De onderstaande tabellen geven een indeling van de gemeenten in verschillende groepen naar de grootte van het bevolkingscijfer op het ogenblik van de verschillende volkstellingen. De fundamentele herstructurering komt hierdoor duidelijk tot uiting. De sinds 1970 doorgevoerde wijzigingen rechtvaardigen de publicatie van twee cijferreeksen voor 1970, weergegeven in de tabellen 26, 29 en 30. De eerste reeks verwijst naar de reële situatie op het ogenblik van de telling van 1970; de tweede geeft de indeling van de bevolking van 1970 in functie van de huidige gemeentegrenzen.

Tabel 26.- INDELING VAN HET AANTAL GEMEENTEN NAAR DE GROOTTE VAN HUN BEVOLKINGSCIJFER

TELLINGSJAREN	100 000 inwoners en meer		25 000 tot minder dan 100 000		10 000 tot minder dan 25 000		5 000 tot minder dan 10 000		2 000 tot minder dan 5 000		Minder dan 2 000 inwoners		Aantal gemeenten	
	Abso-luut aantal	%	Abso-luut aantal	%	Abso-luut aantal	%	Abso-luut aantal	%	Abso-luut aantal	%	Abso-luut aantal	%	Abso-luut aantal	%
1880	4	0,15	14	0,54	44	1,70	104	4,05	463	17,93	1 954	75,65	2 583	100
1890	4	0,15	19	0,73	50	1,93	118	4,55	473	18,22	1 932	74,42	2 596	100
1900	4	0,15	21	0,80	63	2,41	139	5,31	500	19,11	1 890	72,22	2 617	100
1910	4	0,15	27	1,03	73	2,78	169	6,43	507	19,28	1 849	70,33	2 629	100
1920(1)	5	0,19	26	0,98	78	2,96	168	6,37	497	18,84	1 864	70,66	2 638	100
1920(2)	5	0,19	26	0,97	79	2,96	169	6,33	502	18,82	1 887	70,73	2 668	100
1930	5	0,19	34	1,27	96	3,60	179	6,70	525	19,65	1 832	68,59	2 671	100
1947	5	0,19	40	1,50	102	3,82	200	7,49	532	19,93	1 791	67,07	2 670	100
1961	5	0,19	45	1,69	122	4,58	228	8,56	540	20,28	1 723	64,70	2 663	100
1970	7	0,29	50	2,10	145	6,10	242	10,17	540	22,70	1 395	58,64	2 379	100
1970(3)	8	1,34	75	12,58	200	33,56	201	33,72	97	16,28	15	2,52	596	100
1981	8	1,34	83	13,92	218	36,58	182	30,54	90	15,10	15	2,52	596	100

1) Vroeger grondgebied

2) Nieuw grondgebied

3) Herberekende cijfers op basis van de grenswijzigingen van de gemeenten na de fusies.

Tabel 26 bevat de indeling van het aantal gemeenten naar de grootte van hun bevolkingscijfer voor alle tellingsjaren sedert 1880.

Uit deze tabel blijkt duidelijk, dat het aantal kleine gemeenten (< 2 000 inwoners) geleidelijk is teruggelopen, terwijl de grotere gemeenten in de loop van de tijd in aantal zijn toegenomen. Deze ontwikkeling is voor een deel het gevolg van de toename van de totale bevolking

van het land, maar ook van de groeiende concentraties van die bevolking in grotere gemeenten en steden.

De toename van het aantal fusies, vooral na 1970, leidde uiteraard tot een versnelling van dit proces. Zo werd het aantal gemeenten met minder dan 2 000 inwoners, door de fusies teruggebracht tot 15, tegen 1 395 in 1970 en 1 723 in 1961. In de loop van de laatste 10 jaar daalde ook het aantal gemeenten met 2 000 tot 5 000

Tabel 27.- AANTAL GEMEENTEN NAAR DE GROOTTE VAN HUN BEVOLKINGSCIJFER OP
1 MAART 1981

GEWESTEN, PROVINCIES EN ARRONDISSEMENTEN	Minder dan 1 000 inwo- ners	1 000	2 000	3 000	5 000	10 000	15 000	20 000	25 000	50 000	100 000	Totaal
		tot minder dan 2 000 inwo- ners	tot minder dan 3 000 inwo- ners	tot minder dan 5 000 inwo- ners	tot minder dan 10 000 inwo- ners	tot minder dan 15 000 inwo- ners	tot minder dan 20 000 inwo- ners	tot minder dan 25 000 inwo- ners	tot minder dan 50 000 inwo- ners	tot minder dan 100 000 inwo- ners	inwo- ners en meer	
Antwerpen	-	-	-	-	7	14	4	1	9	1	1	37
Mechelen	-	-	-	-	2	3	4	1	2	1	-	13
Turnhout	-	-	1	-	11	9	2	1	3	-	-	27
Antwerpen :	-	-	1	-	20	26	10	3	14	2	1	77
Brussel-Hoofdstad	-	-	-	-	-	-	2	3	7	5	2	19
Halle-Vilvoorde	-	1	-	3	9	9	4	2	7	-	-	35
Leuven	-	-	-	1	16	6	2	2	2	1	-	30
Nijvel	-	-	1	6	11	2	3	2	2	-	-	27
Brabant :	-	1	1	10	36	17	11	9	18	6	2	111
Aat	-	-	-	2	2	3	-	1	-	-	-	8
Charleroi	-	-	-	-	3	4	2	2	2	-	1	14
Bergen	-	-	-	1	5	-	1	5	-	1	-	13
Moeskroen	-	-	-	-	-	-	1	-	-	1	-	2
Zinnik	-	-	-	-	3	1	2	1	-	1	-	8
Thuin	-	-	1	2	5	4	1	-	1	-	-	14
Doornik	-	-	-	1	6	1	1	-	-	1	-	10
Henegouwen :	-	-	1	6	24	13	8	9	3	4	1	69
Hoei	-	1	3	9	1	2	1	-	-	-	-	17
Luik	-	-	-	1	8	4	3	2	4	1	1	24
Verviers	-	-	4	7	13	3	1	-	-	1	-	29
Borgworm	-	1	7	3	1	2	-	-	-	-	-	14
Luik :	-	2	14	20	23	11	5	2	4	2	1	84
Hasselt	-	-	-	-	7	4	2	-	3	2	-	18
Maaseik	-	-	-	-	1	8	1	2	1	-	-	13
Tongeren	1	-	-	1	5	1	1	1	3	-	-	13
Limburg :	1	-	-	1	13	13	4	3	7	2	-	44

Tabel 27.- AANTAL GEMEENTEN NAAR DE GROOTTE VAN HUN BEVOLKINGSCIJFER OP
1 MAART 1981 (VERVOLG)

GEWESTEN, PROVINCIES EN ARRONDISSEMENTEN	Minder dan 1 000 inwo- ners	1 000 tot minder dan 2 000 inwo- ners	2 000 tot minder dan 3 000 inwo- ners	3 000 tot minder dan 5 000 inwo- ners	5 000 tot minder dan 10 000 inwo- ners	10 000 tot minder dan 15 000 inwo- ners	15 000 tot minder dan 20 000 inwo- ners	20 000 tot minder dan 25 000 inwo- ners	25 000 tot minder dan 50 000 inwo- ners	50 000 tot minder dan 100 000 inwo- ners	100 000 inwo- ners en meer	Totaal
Aarlen	-	1	1	-	1	1	-	1	-	-	-	5
Bastenaken	-	2	1	3	1	1	-	-	-	-	-	8
Marche-en-Famenne	-	1	3	3	1	1	-	-	-	-	-	9
Neufchâteau	-	3	1	3	5	-	-	-	-	-	-	12
Virton	-	1	2	4	2	1	-	-	-	-	-	10
Luxemburg :	-	8	8	13	10	4	-	1	-	-	-	44
Dinant	-	-	3	5	4	3	-	-	-	-	-	15
Namen	-	-	-	2	8	1	2	1	1	-	1	16
Philippeville	-	-	1	1	2	3	-	-	-	-	-	7
Namen :	-	-	4	8	14	7	2	1	1	-	1	38
Aalst	-	-	-	-	1	-	5	-	3	1	-	10
Dendermonde	-	-	-	-	1	4	2	2	1	-	-	10
Eeklo	-	-	-	-	2	2	1	1	-	-	-	6
Gent	-	-	-	-	9	5	4	1	1	-	1	21
Oudenaarde	-	1	-	-	7	1	-	1	1	-	-	11
Sint-Niklaas	-	-	-	-	-	2	1	1	2	1	-	7
Oost-Vlaanderen :	-	1	-	-	20	14	13	6	8	2	1	65
Brugge	-	-	1	-	1	3	3	-	1	-	1	10
Diksmuide	-	-	-	1	2	1	1	-	-	-	-	5
Ieper	-	1	-	1	2	1	2	-	1	-	-	8
Kortrijk	-	1	-	-	2	3	-	1	4	1	-	12
Oostende	-	-	-	-	3	3	-	-	-	1	-	7
Roeselare	-	-	-	-	3	3	-	-	1	1	-	8
Tielt	-	-	-	-	6	2	1	-	-	-	-	9
Veurne	-	-	-	-	3	2	-	-	-	-	-	5
West-Vlaanderen :	-	2	1	2	22	18	7	1	7	3	1	64
HET RIJK :	1	14	30	60	182	123	60	35	62	21	8	596
Brussels gewest	-	-	-	-	-	-	2	3	7	5	2	19
Vlaams gewest	1	4	2	7	100	86	40	17	45	10	3	315
Waals gewest waarvan :	-	10	28	53	82	37	18	15	10	6	3	262
Duits taalgebied	-	-	-	4	4	-	1	-	-	-	-	9

Tabel 28.- BEVOLKING NAAR DE GROOTTE VAN HET BEVOLKINGSCIJFER
DER GEMEENTEN OP 1 MAART 1981

GEWESTEN, PROVINCIES EN ARRONDISSE- MENTEN	Minder dan 1 000 inwo- ners	1 000 tot minder dan 2 000 inwo- ners	2 000 tot minder dan 3 000 inwo- ners	3 000 tot minder dan 5 000 inwo- ners	5 000 tot minder dan 10 000 inwo- ners	10 000 tot minder dan 15 000 inwo- ners	15 000 tot minder dan 20 000 inwo- ners	20 000 tot minder dan 25 000 inwo- ners	25 000 tot minder dan 50 000 inwo- ners	50 000 tot minder dan 100 000 inwo- ners	100 000 inwo- ners en meer	Totaal
Antwerpen	-	-	-	-	54 842	180 850	67 581	23 520	327 819	77 635	185 897	918 144
Mechelen	-	-	-	-	16 730	40 899	69 284	22 265	65 878	77 269	-	292 325
Turnhout	-	-	2 111	-	87 137	110 027	37 821	23 787	98 714	-	-	359 407
Antwerpen :	-	-	2 111	-	158 709	331 776	174 486	69 582	492 411	154 904	185 897	1 569 876
Brussel-Hoofdsted	-	-	-	-	-	-	35 362	66 706	280 845	367 948	246 432	997 293
Halle-Vilvoorde	-	1 703	-	13 162	74 358	108 239	65 896	42 383	212 450	-	-	518 191
Leuven	-	-	-	4 767	117 628	72 605	34 736	41 129	58 788	85 076	-	414 729
Nijvel	-	-	2 853	25 251	79 483	22 653	59 253	46 335	55 181	-	-	291 009
Brabant :	-	1 703	2 853	43 180	271 469	203 497	195 247	196 553	607 264	453 024	246 432	2 221 222
Aat	-	-	-	6 244	11 066	35 944	-	24 037	-	-	-	77 291
Charleroi	-	-	-	-	27 292	48 207	34 241	43 486	68 263	-	222 343	443 632
Bergen	-	-	-	3 726	33 914	-	17 737	107 540	-	94 417	-	257 234
Moeskroen	-	-	-	-	-	-	18 084	-	-	54 590	-	72 674
Zinnik	-	-	-	-	23 437	10 095	33 028	23 352	-	77 326	-	167 238
Thuin	-	-	2 603	8 075	32 096	47 087	17 930	-	33 651	-	-	141 442
Doornik	-	-	-	3 123	41 210	12 863	16 664	-	-	67 906	-	141 766
Henegouwen :	-	-	2 603	21 168	168 915	154 196	137 684	198 415	101 914	204 239	222 343	1 301 477
Hoei	-	1 762	7 125	32 587	5 830	23 586	17 331	-	-	-	-	88 221
Luik	-	-	-	4 960	60 690	46 251	51 679	44 301	118 580	64 543	214 119	605 123
Verviers	-	-	10 211	27 865	96 429	38 537	16 847	-	-	55 371	-	245 260
Borgworm	-	1 765	17 194	12 329	6 087	23 434	-	-	-	-	-	60 808
Luik :	-	3 527	34 530	77 741	169 036	131 808	85 857	44 301	118 580	119 914	214 119	999 413
Hasselt	-	-	-	-	48 285	49 192	31 145	-	97 970	126 115	-	352 707
Maaseik	-	-	-	-	9 181	92 290	15 910	44 978	25 412	-	-	187 771
Tongeren	102	-	-	4 194	37 814	10 068	15 056	20 272	88 904	-	-	176 410
Limburg :	102	-	-	4 194	95 280	151 550	62 111	65 250	212 286	126 115	-	716 888

Tabel 28.- BEVOLKING NAAR DE GROOTTE VAN HET BEVOLKINGSCIJFER
DER GEMEENTEN OP 1 MAART 1981 (VERVOLG)

GEWESTEN, PROVINCIES EN ARRONDISSE- MENTEN	Minder dan 1 000 inwo- ners	1 000 tot minder dan 2 000 inwo- ners	2 000 tot minder dan 3 000 inwo- ners	3 000 tot minder dan 5 000 inwo- ners	5 000 tot minder dan 10 000 inwo- ners	10 000 tot minder dan 15 000 inwo- ners	15 000 tot minder dan 20 000 inwo- ners	20 000 tot minder dan 25 000 inwo- ners	25 000 tot minder dan 50 000 inwo- ners	50 000 tot minder dan 100 000 inwo- ners	100 000 inwo- ners en meer	Totaal
Aarlen	-	1 491	2 955	-	5 890	14 696	-	22 279	-	-	-	47 311
Bestenaken	-	3 531	2 421	12 130	6 731	11 386	-	-	-	-	-	36 199
Marche-an-Famenne	-	1 940	6 788	12 125	7 729	14 115	-	-	-	-	-	42 697
Neufchâteau	-	4 671	2 598	12 078	32 141	-	-	-	-	-	-	51 488
Virton	-	1 829	5 244	15 329	11 339	10 490	-	-	-	-	-	44 231
Luxemburg :	-	13 462	20 006	51 662	63 830	50 687	-	22 279	-	-	-	221 926
Dinant	-	-	7 805	19 043	25 877	36 199	-	-	-	-	-	88 924
Namen	-	-	-	7 738	55 748	10 683	34 756	22 341	27 467	-	102 321	261 054
Philippeville	-	-	2 681	3 924	12 505	38 312	-	-	-	-	-	57 422
Namen :	-	-	10 486	30 705	94 130	85 194	34 756	22 341	27 467	-	102 321	407 400
Aalst	-	-	-	-	9 279	-	85 289	-	88 963	78 938	-	262 469
Dendermonde	-	-	-	-	8 378	47 170	37 104	46 250	41 715	-	-	180 617
Eeklo	-	-	-	-	12 653	26 287	19 637	21 347	-	-	-	79 924
Gent	-	-	-	-	69 743	55 528	67 193	24 871	28 974	-	239 256	485 565
Oudenaarde	-	1 904	-	-	45 182	13 795	-	24 302	27 318	-	-	112 501
Sint-Niklaas	-	-	-	-	-	28 831	15 542	23 525	74 226	67 992	-	210 116
Oost-Vlaanderen :	-	1 904	-	-	145 235	171 611	224 785	140 295	261 196	146 930	239 256	1 331 192
Brugge	-	-	2 355	-	9 881	38 967	56 110	-	28 868	-	118 020	254 221
Diksmuide	-	-	-	3 217	16 536	12 580	15 347	-	-	-	-	47 680
Ieper	-	1 047	-	3 693	15 637	11 118	37 972	-	34 426	-	-	103 893
Kortrijk	-	1 887	-	-	13 897	36 459	-	22 868	120 585	75 917	-	271 613
Oostende	-	-	-	-	26 324	36 965	-	-	-	68 915	-	132 204
Roeselare	-	-	-	-	26 098	32 543	-	-	26 410	51 984	-	137 035
Tielt	-	-	-	-	42 965	22 659	19 103	-	-	-	-	84 727
Veurne	-	-	-	-	22 948	24 932	-	-	-	-	-	47 880
Oost-Vlaanderen :	-	2 934	2 355	6 910	174 286	216 243	128 532	22 868	210 289	196 816	118 020	1 079 253
HET RIJK :	102	23 530	74 944	235 560	1 340 890	1 496 562	1 043 438	781 884	2 031 407	1 491 942	1 328 388	9 848 647
Brussels gewest	-	-	-	-	-	-	35 362	66 706	280 845	367 948	246 432	997 293
Vlaams gewest	102	6 541	4 466	29 033	765 496	1 052 024	690 526	389 507	1 447 420	709 841	543 173	5 630 129
Waaals gewest	-	15 989	7 047	206 527	575 394	444 538	317 550	333 671	303 142	414 153	538 783	3 221 225
waarvan	-	-	-	-	-	-	-	-	-	-	-	-
Duits taalgebied	-	-	-	17 711	30 356	-	16 847	-	-	-	-	64 914

inwoners van 540 tot 90 eenheden en het aantal gemeenten met 5 000 tot 10 000 inwoners liep terug van 242 tot 182. Wel dient te worden opgemerkt dat de gemeenten die tot deze categorieën behoren ook onafhankelijk van de fusies in aantal zijn verminderd. Inderdaad, een vergelijking van de gegevens van 1970, herberekend in functie van de huidige structuur van de gemeenten, met de gegevens van 1981, wijst voor beide groepen op een vermindering in aantal, respectievelijk van 97 naar 90 en van 201 tot 182 eenheden.

Daartegenover zijn de grotere gemeenten (van

10 000 tot 25 000 en van 25 000 tot 100 000 inwoners) in aantal gestegen, en dit vooral ten gevolge van de fusies, maar ook als gevolg van de bevolkingstoename en van het verstedelijkingsproces sinds vorige eeuw.

In 1981, tellen we 8 gemeenten met meer dan 100 000 inwoners. In dalende volgorde van het bevolkingscijfer kunnen ze als volgt worden gerangschikt : Gent, Charleroi, Luik, Antwerpen, Brussel, Brugge, Schaarbeek en Namen. De overeenkomstige lijst van 1970 bevatte ook de gemeente Anderlecht die nu werd vervangen door Namen en Charleroi, als gevolg van de fusies.

Tabel 29.- BEVOLKING NAAR DE GROOTTE VAN HET BEVOLKINGSCIJFER DER GEMEENTEN
ONTWIKKELING SEDERT 1880

JAREN	Gemeenten met minder dan 2 000 inwoners		Gemeenten met 2 000 tot minder dan 5 000 inwoners		Gemeenten met 5 000 tot minder dan 10 000 inwoners	
	Totale bevolking	% van de bevolking	Totale bevolking	% van de bevolking	Totale bevolking	% van de bevolking
1880	1 745 347	31,62	1 403 236	25,42	691 019	12,53
1890	1 736 296	28,61	1 526 486	25,15	710 103	11,70
1900	1 670 080	24,95	1 523 850	22,77	942 227	14,08
1910	1 654 307	22,28	1 577 986	21,26	1 143 072	15,40
1920(1)	1 618 927	21,86	1 526 233	20,61	1 127 166	15,22
1920(2)	1 648 809	22,08	1 538 854	20,61	1 132 220	15,17
1930	1 579 151	19,51	1 619 170	20,01	1 182 074	14,61
1947	1 504 383	17,67	1 668 086	19,60	1 368 666	16,08
1961	1 386 276	15,08	1 701 102	18,51	1 583 037	17,23
1970	1 120 562	11,61	1 692 287	17,54	1 658 581	17,18
1970(3)	23 597	0,24	331 936	3,44	1 463 993	15,17
1981	23 632	0,24	310 504	3,15	1 340 890	13,61

JAREN	Gemeenten met 10 000 tot minder dan 25 000 inwoners		Gemeenten met 25 000 tot minder dan 100 000 inwoners		Gemeenten met 100 000 inwoners en meer	
	Totale bevolking	% van de bevolking	Totale bevolking	% van de bevolking	Totale bevolking	% van de bevolking
1880	612 026	11,09	481 924	8,73	586 172	10,61
1890	703 891	11,60	696 006	11,47	696 539	11,47
1900	914 014	13,65	868 940	12,98	774 410	11,57
1910	1 078 868	14,53	1 156 741	15,58	812 810	10,95
1920(1)	1 146 524	15,48	1 097 994	14,83	888 725	12,00
1920(2)	1 159 180	15,53	1 097 994	14,71	888 725	11,90
1930	1 372 526	16,96	1 399 566	17,30	939 517	11,61
1947	1 448 303	17,02	1 628 711	19,13	894 046	10,50
1961	1 773 502	19,30	1 893 809	20,61	852 015	9,27
1970	2 112 303	21,89	2 047 189	21,21	1 020 022	10,57
1970(3)	3 043 075	31,53	3 327 468	34,48	1 460 875	15,14
1981	3 321 884	33,73	3 523 349	35,78	1 328 388	13,49

(1) Vroeger grondgebied

(2) Nieuw grondgebied

(3) Herberekende cijfers op basis van de grenswijzigingen van de gemeenten na de fusies.

Tabel 27 geeft de indeling van het aantal gemeenten gerangschikt naar de grootte van het bevolkingscijfer, per gewest, provincie en arrondissement.

Uit deze tabel blijkt dat van de 105 gemeenten met minder dan 5 000 inwoners er slechts 14 in het Vlaams gewest liggen tegen 91 in het Waals gewest, waarvan 36 in de provincie Luik en 29 in de provincie Luxemburg.

Tabel 28 bevat, per gewest, provincie en arrondissement een indeling van de bevolking van de gemeenten, gerangschikt naar de grootte van het bevolkingscijfer op 1 maart 1981.

Tabel 29 geeft een samenstelling van deze gegevens voor het Rijk, voor alle tellingsjaren sedert 1880.

In grafiek 6 worden de cijfers van deze tabel in beeld gebracht.

Het essentiële kenmerk van de evolutie, met name de stijgende concentratie van inwoners in gemeentegroepen met een groter bevolkingscijfer, komt duidelijk tot uiting in de gegevens van tabel 29 en grafiek 6. Zoals reeds eerder is vermeld, werd dit proces versneld door het toenemend aantal fusies van gemeenten gedurende de laatste jaren.

Tabel 30 bevat de vermeerdering of vermindering van de bevolking der verschillende groepen van gemeenten, in absolute cijfers en in procenten, voor alle perioden tussen twee volkstellingen.

Tabel 30.- VERMEERDERING OF VERMINDERING VAN DE BEVOLKING DER VERSCHILLENDE GROEPEN VAN GEMEENTEN SEDERT 1880

TIJDVAKKEN	Gemeenten met minder dan 2 000 inwoners		Gemeenten met 2 000 tot minder dan 5 000 inwoners		Gemeenten met 5 000 tot minder dan 10 000 inwoners	
	Absolute cijfers	%	Absolute cijfers	%	Absolute cijfers	%
1880 tot 1890	-9 051	-0,51	+123 250	+8,78	+19 084	+2,76
1890 tot 1900	-66 216	-3,81	-2 636	-0,17	+232 124	+32,69
1900 tot 1910	-15 773	-0,94	+54 136	+3,55	+200 845	+21,32
1910 tot 1920(1)	-35 380	-2,14	-51 753	-3,28	-15 906	-1,39
1920(2) tot 1930	-69 658	-4,22	+80 316	+5,22	+49 854	+4,40
1930 tot 1947	-74 768	-4,73	+48 916	+3,02	+186 592	+1,58
1947 tot 1961	-118 107	-7,85	+33 016	+1,98	+214 371	+15,66
1961 tot 1970	-265 714	-19,17	-14 815	-0,87	+75 544	+4,77
1970 tot 1981	-1 096 930	-97,89	-1 381 783	-81,65	-317 691	-19,15
1970(3) tot 1981	+35	+0,15	-21 432	-6,46	-123 043	-8,40

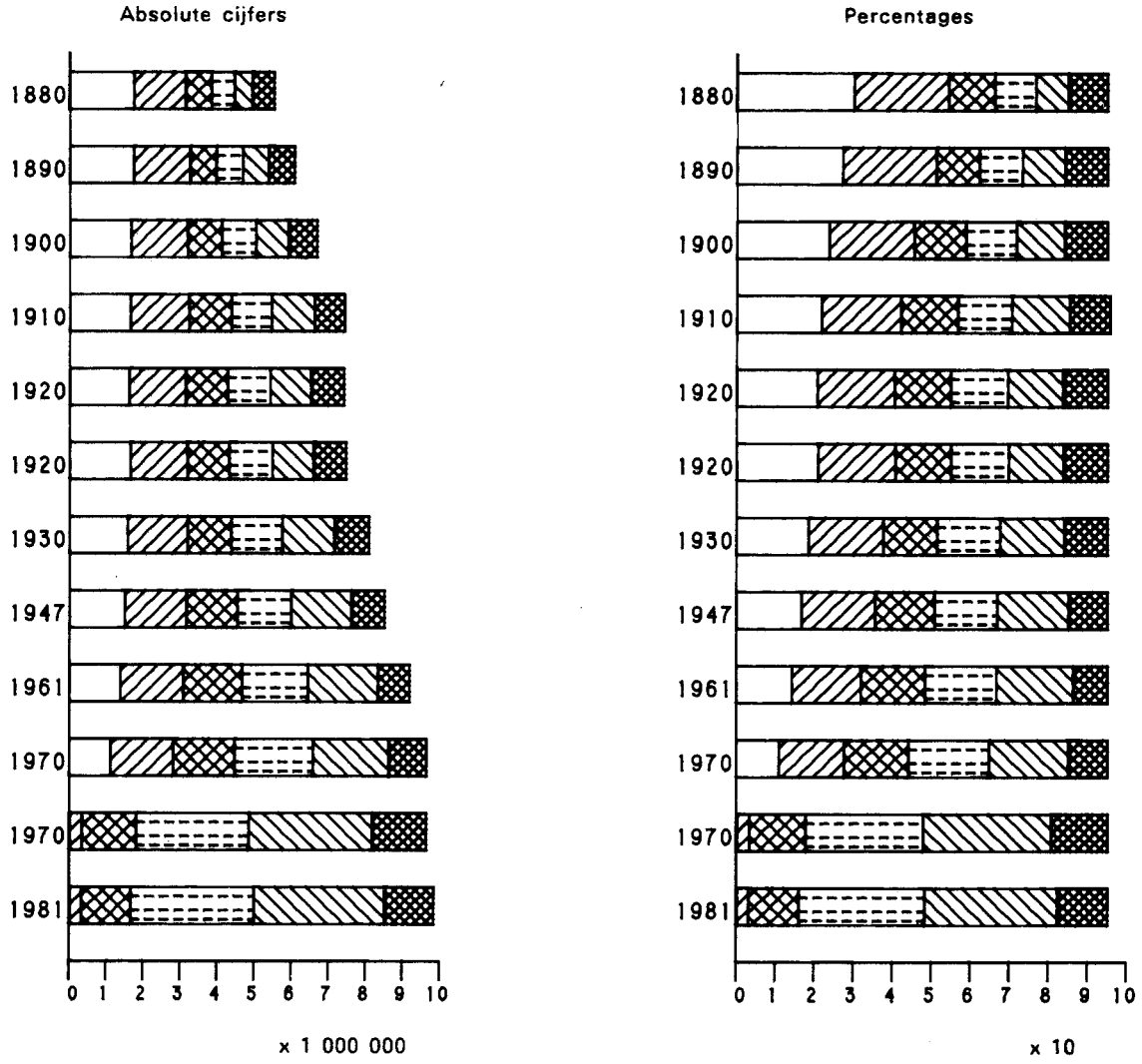
TIJDVAKKEN	Gemeenten met 10 000 tot minder dan 25 000 inwoners		Gemeenten met 25 000 tot minder dan 100 000 inwoners		Gemeenten met 100 000 inwoners en meer	
	Absolute cijfers	%	Absolute cijfers	%	Absolute cijfers	%
1880 tot 1890	+91 865	+15,00	+214 082	+44,42	+110 367	+18,82
1890 tot 1900	+210 150	+29,86	+172 934	+24,85	+77 871	+11,18
1900 tot 1910	+164 827	+18,03	+287 801	+33,12	+38 400	+4,96
1910 tot 1920(1)	+67 656	+6,27	-58 747	-5,08	+75 915	+9,34
1920(2) tot 1930	+213 346	+18,40	+301 572	+27,47	+50 792	+5,72
1930 tot 1947	+75 777	+5,52	+229 145	+16,37	-45 471	-4,84
1947 tot 1961	+325 199	+22,45	+265 098	+16,28	-42 031	-4,70
1961 tot 1970	+338 801	+19,10	+153 380	+8,10	+168 007	+19,72
1970 tot 1981	+1 209 581	+57,26	+1 476 160	+72,11	+308 366	+23,21
1970(3) tot 1981	+278 809	+9,16	+195 881	+5,89	-132 487	-9,07

(1) Vroeger grondgebied

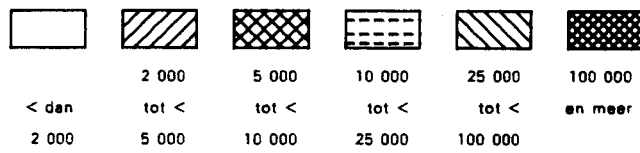
(2) Nieuw grondgebied

(3) Herberekende cijfers op basis van de grenswijzigingen van de gemeenten na de fusies.

Grafiek 6.- INDELING VAN DE BEVOLKING NAAR GROEPEN
VAN GEMEENTEN VAN 1880 TOT 1981



Aantal inwoners



HOOFDSTUK VII

HET ZWAARTE- EN MEDIAANPUNT EN DE CONCENTRATIE VAN DE BELGISCHE BEVOLKING

1.- Demografisch zwaartepunt.

Het grondgebied van een land kan worden beschouwd als een vlak en onbeweeglijk oppervlak zonder gewicht, waarover alle inwoners zijn verdeeld zoals dit in werkelijkheid het geval is en waarbij wordt verondersteld dat zij allen hetzelfde gewicht hebben. Het punt waar dit oppervlak in evenwichtstoestand gehouden kan worden, noemt men het zwaartepunt van de bevolking van een land.

Het demografisch zwaartepunt hangt dus in hoofdzaak af van de spreiding en de dichtheid van de bevolking en kan door berekening bepaald worden.

Er wordt verondersteld dat de bevolking van een gemeente geconcentreerd is in één punt: het centrum van de gemeente aangeduid op de administratieve kaart van België (schaal 1:300 000, gepubliceerd door het Nationaal Geografisch Instituut). Het zwaartepunt wordt berekend met behulp van deze kaart, door middel van rekenkundige gemiddelden.

Aldus werden volgende resultaten bekomen, uitgedrukt in lengte- en breedtegraden van het eengemaakt Europees geodetisch net 1951 :

1880 (vroegere grenzen):	4° 21' 23" oosterlengte (Greenwich)
	50° 45' 33" noorderbreedte
1930 (vroegere grenzen):	4° 22' 59" oosterlengte
	50° 48' 47" noorderbreedte
1930 (nieuwe grenzen):	4° 23' 50" oosterlengte
	50° 48' 37" noorderbreedte
1947 :	4° 23' 43" oosterlengte
	50° 49' 31" noorderbreedte
1961 :	4° 24' 30" oosterlengte
	50° 50' 05" noorderbreedte
1970 :	4° 24' 50" oosterlengte
	50° 50' 32" noorderbreedte
1981 :	4° 25' 22" oosterlengte
	50° 50' 28" noorderbreedte

In 1880 lag het zwaartepunt van de bevolking in Ukkel (Verrewinkel) op 7 970 m ten zuiden van Brussel (stadhuis).

In 1930 (vroegere grenzen) lag het in Brussel (op de grens met Elsene), kruispunt van de Paul Hégerlaan en de Adolf Buyllaan (Universitaire Wijk). In 1930 (nieuwe grenzen), kon het gesitueerd worden in Watermaal-Bosvoorde, Vanderveldestraat, bij het Bogenplein, d.i. ten westen en in de nabijheid van de spoorlijn Brussel-Namen.

In 1947 bevond het zich te Elsene, op het kruispunt van de Generaal Jacqueslaan en de Triomflaan.

In 1961 lag het zwaartepunt te Etterbeek, in het park van het St. Michielscollege (Sint-Michielslaan).

In 1970 bevond het zich te Sint-Lambrechts-Woluwe, in de nabijheid van de Sint-Hendrikskerk, ten westen van het kruispunt van de Slotlaan en de Erfprinslaan.

In vergelijking met 1970 is het zwaartepunt van de bevolking 642 m naar het oosten en 125 m naar het zuiden opgeschoven. Het bevindt zich nog steeds te Sint-Lambrechts-Woluwe, Edgard Tijtgatlaan, ten zuiden van het kruispunt van deze laan met de A.J. Slegerslaan.

2.- Mediaanpunt.

Het Nationaal Instituut voor de Statistiek heeft eveneens de geografische coördinaten van het snijpunt van de meridiaan en van de parallel derwijze bepaald dat elk van deze lijnen de bevolking precies in twee gelijke delen verdeelt. Dit punt wordt (ten onrechte) mediaanpunt genoemd.

Volgende resultaten werden bekomen :

1880 (vroegere grenzen):	4° 21' 12" oosterlengte (Greenwich)
	50° 49' 40" noorderbreedte
1930 (vroegere grenzen):	4° 22' 15" oosterlengte
	50° 51' 08" noorderbreedte
1930 (nieuwe grenzen):	4° 22' 24" oosterlengte
	50° 51' 01" noorderbreedte
1947 :	4° 22' 33" oosterlengte
	50° 51' 40" noorderbreedte
1961 :	4° 23' 05" oosterlengte
	50° 52' 04" noorderbreedte
1970 :	4° 23' 32" oosterlengte
	50° 51' 47" noorderbreedte
1981 :	4° 24' 18" oosterlengte
	50° 51' 41" noorderbreedte

In 1880 lag het mediaanpunt van de bevolking in Sint-Gillis, op 60 m ten westen van de Charleroi-steenweg, ter hoogte van de Nieuwburgstraat, d.i. op 100 m. ten noorden van het Paul Jansonplein.

In 1930 (vroegere grenzen) lag het in Sint-Joost-ten-Node, op ongeveer 220 m ten oost-noord-oosten van het gemeentehuis, op het kruispunt van

de Gemeentestraat en van de Van Bommel- en Sint Jooststraat. Het mediaanpunt van 1930 (nieuwe grenzen) lag in Sint-Joost-ten-Node, op het gelijknamige plein.

In 1947, kan het gesitueerd worden te Schaarbeek, ongeveer in het midden van het gebied, gevormd door de Rogierlaan en door de Josaphat-, Van Hoorde- en Heuvelenstraat.

In 1961 lag het eveneens te Schaarbeek, op het Kruispunt van de Lambermontlaan en van de G. Kennisstraat (nabij het ziekenhuis van Schaarbeek).

In 1970 lag het mediaanpunt nog steeds te Schaarbeek, maar op het kruispunt van de Mimosastraat en de Penseesstraat.

In vergelijking met 1970 verplaatste het mediaanpunt zich 911 m in oostelijke en 194 m in zuidelijke richting. Het bevindt zich te Evere, Genêvestraat, ten noord-westen van het kruispunt van deze straat met de Henri Dumontlaan (nabij het solarium).

3.- Concentratie van de bevolking.

a) Concentratievlak.

De combinatie van de in tabellen 26 en 29 vervatte gegevens maakt het mogelijk de concentratiediagrammen van Lorenz op te maken. Deze worden bekomen door de in tabel 26 gecumuleerde verhoudingen op de abscis, en de overeenstemmende, in tabel 29 gecumuleerde verhoudingen, op de ordinaat aan te brengen. Nadat deze verhoudingen voorafgaandelijk op 1 zijn gebracht, worden de diagrammen opgesteld in vierkanten met de eenheid als zijde. De door de verbinding van de verschillende punten bekomen polygonaallijn is de concentratielijn.

Het concentratievlak is het vlak dat begrensd wordt door de met een minimumconcentratie overeenstemmende diagonaal van het vierkant (rechte lijn met gelijkverdeling) en door de concentratielijn. De hoogste waarde die het bedoelde vlak kan bereiken is 0,5.

De concentratievlakken bedroegen :

in 1880:	0,2566
in 1890:	0,2702
in 1900:	0,2869
in 1910:	0,2971
in 1920:	0,3012 (vroeger grondgebied)
in 1920:	0,3001 (nieuw grondgebied)
in 1930:	0,3093
in 1947:	0,3146
in 1962:	0,3225
in 1970:	0,3271
in 1981:	0,2345

Tot in 1970 is er een stijging van de ene telling tot de andere. De vergelijking van deze waarden in de tijd wordt echter bemoeilijkt door de wijziging (in het bijzonder

in 1970 en vooral in 1981) van het aantal gemeenten, uitgevoerd tussen de opeenvolgende tellingen (oprichting en fusies van gemeenten).

Om de vergelijking van de bevolkingsconcentraties in 1970 en in 1981 te vergemakkelijken, zijn de concentratievlakken voor 1970, herberekend op basis van 596 gemeenten, dit is het aantal na de fusies van 1977.

De concentratielijnen worden bekomen door de gecumuleerde verhoudingen p_i (in per 1) op de abscis en de daarmee overeenstemmende gecumuleerde verhoudingen q_i (in per 1) op de ordinaat aan te brengen.

Het concentratievlak is het vlak gelegen tussen de diagonaal van het vierkant met als zijde de eenheid - met als hoekpunten (0,0), (0,1), (1,0) en (1,1) - en de concentratielijn.

Het minimumconcentratievlak is 0, indien de concentratielijn samenvalt met de diagonaal (rechte lijn met gelijkverdeling). Dit zou het geval zijn wanneer alle gemeenten eenzelfde aantal inwoners telden. Het maximumconcentratievlak is 0,5, indien de concentratielijn samenvalt met de omtrek van het vierkant. Dit zou het geval zijn wanneer de hele bevolking in één enkele gemeente geconcentreerd zou zijn.

Het concentratievlak wordt berekend volgens de volgende formule :

$$S = 0,5 \left[1 - p_1 q_1 - \sum_{i=2}^6 (p_i - p_{i-1})(q_i + q_{i-1}) \right]$$

voor de verdeling van de gemeenten in 6 groepen.

In 1981 heeft men :

$$S = 0,2345$$

terwijl men in 1970, voor de 596 gemeenten, zou hebben

$$S = 0,2452$$

b) Concentratie-indexcijfer.

Het door Gini voorgestelde concentratie-indexcijfer is gelijk aan tweemaal het concentratievlak, d.i.

$$C = 2S = \frac{d}{2\bar{x}}$$

waarbij \bar{x} het gemiddelde aantal inwoners per gemeente en d het gemiddelde verschil is van de aantallen inwoners per gemeente. Men heeft dus :

$$0 \leq C \leq 1$$

Tabel 33 geeft de waarden van \bar{x} , d , S en C , berekend voor elke telling vanaf 1900. De resultaten worden geïllustreerd door grafiek 7.

Tabel 31.- CONCENTRATIE VAN DE BEVOLKING OP 31.12.1970

Gemeentegroepen	Aantal gemeenten	Bevolking op 31-12-1970	Verhoudingen (%)		Gecumuleerde verhoudingen	
			Aantal	Bevolking	Aantal pi	Bevolking qi
minder dan 2 000 inwoners	15	23 597	2,52	0,24	0,0252	0,0024
van 2 000 tot - dan 5 000 inwoners	97	331 936	16,28	3,44	0,1880	0,0368
van 5 000 tot - dan 10 000 inwoners	201	1 463 993	33,72	15,17	0,5252	0,1885
van 10 000 tot - dan 25 000 inwoners	200	3 043 075	33,56	31,53	0,8608	0,5038
van 25 000 tot - dan 100 000 inwoners	75	3 327 468	12,58	34,48	0,9866	0,8486
meer dan 100 000 inwoners	8	1 460 875	1,34	15,14	1,0000	1,0000
Totaal :	596	9 650 944	100,00	100,00		

Tabel 32.- CONCENTRATIE VAN DE BEVOLKING OP 1.3.1981

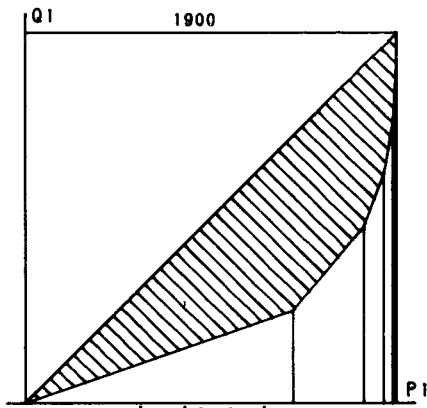
Gemeentegroepen	Aantal gemeenten	Bevolking op 1-3-1981	Verhoudingen (%)		Gecumuleerde verhoudingen	
			Aantal	Bevolking	Aantal pi	Bevolking qi
minder dan 2 000 inwoners	15	23 632	2,52	0,24	0,0252	0,0024
van 2 000 tot - dan 5 000 inwoners	90	310 504	15,10	3,15	0,1762	0,0339
van 5 000 tot - dan 10 000 inwoners	182	1 332 816	30,54	13,53	0,4816	0,1692
van 10 000 tot - dan 25 000 inwoners	218	3 329 958	36,58	33,81	0,8474	0,5073
van 25 000 tot - dan 100 000 inwoners	83	3 523 349	13,92	35,78	0,9866	0,8651
meer dan 100 000 inwoners	8	1 328 388	1,34	13,49	1,0000	1,0000
Totaal :	596	9 848 647	100,00	100,00		

Tabel 33.- EVOLUTIE VAN DE CONCENTRATIE SEDERT 1900

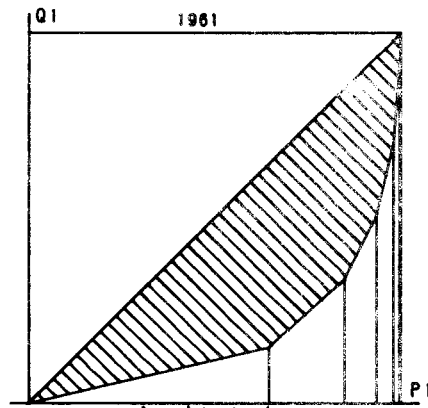
Jaar van de volkstelling	Bevolking	Aantal gemeenten	Gemiddeld aantal inwoners per gemeente x	Gemiddeld verschil d	Concentratievlak s	Concentratieindexcijfer c
1900	6 693 548	2 617	2 558	2 936	0,2869	0,5738
1910	7 423 784	2 629	2 824	3 356	0,2971	0,5942
1920	7 465 782	2 668	2 798	3 359	0,3001	0,6002
1930	8 092 004	2 671	3 030	3 749	0,3093	0,6186
1947	8 512 195	2 670	3 188	4 012	0,3146	0,6292
1961	9 189 741	2 663	3 451	4 454	0,3225	0,6450
1970	9 650 944	2 379	4 057	5 307	0,3271	0,6541
1970(1)	9 650 944	596	16 193	15 879	0,2452	0,4903
1981	9 848 647	596	16 525	15 497	0,2345	0,4689

(1) Herberekende cijfers op basis van de grenswijzigingen van de gemeenten na de fusies.

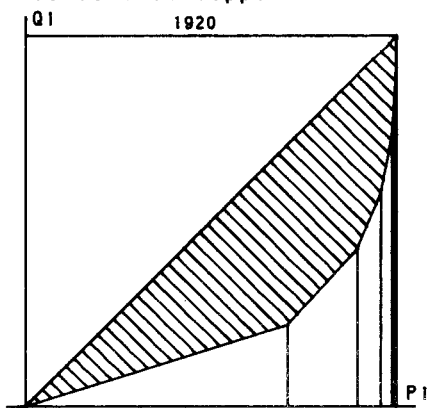
Grafiek 7.- BEVOLKINGSCONCENTRATIE :
CONCENTRATIELIJN, CONCENTRATIEVLAK EN CONCENTRATIE-INDEXCIJFER



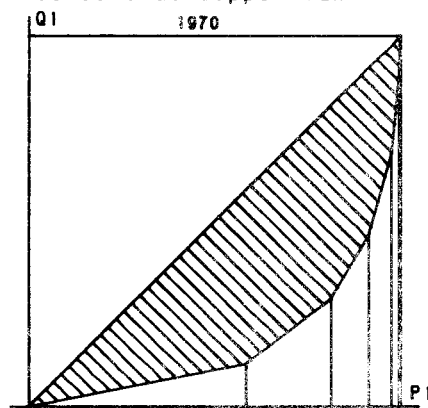
concentratieindex : 0.5738
Concentratieoppervlak : 0.2869



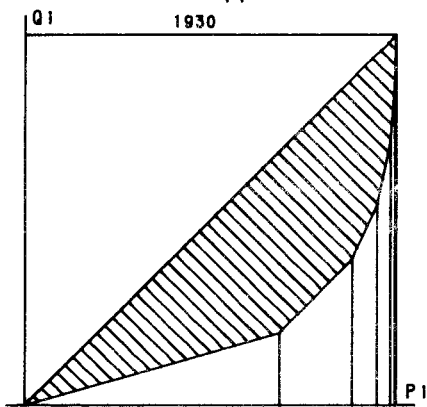
concentratieindex : 0.6450
Concentratieoppervlak : 0.3225



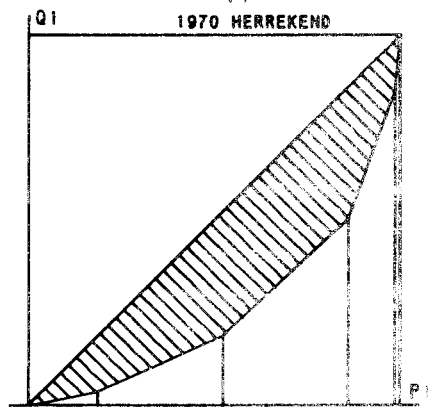
concentratieindex : 0.6002
Concentratieoppervlak : 0.3001



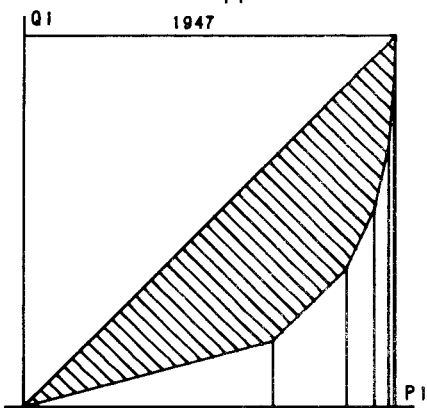
concentratieindex : 0.4903
Concentratieoppervlak : 0.2452



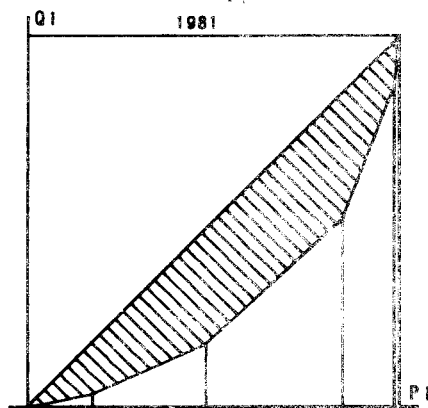
concentratieindex : 0.6186
Concentratieoppervlak : 0.3093



concentratieindex : 0.6541
Concentratieoppervlak : 0.3271



concentratieindex : 0.6292
Concentratieoppervlak : 0.3146



concentratieindex : 0.4689
Concentratieoppervlak : 0.2345

HOOFDSTUK VIII

INDELING VAN DE BEVOLKING NAAR GESLACHT.

1.- Indeling naar het geslacht van de bevolking van het Rijk.

Op de op 1 maart 1981 getelde bevolking van 9 848 647 inwoners, waren er 4 810 349 mannen en 5 038 298 vrouwen, d.i. 95 mannen t.o.v. 100 vrouwen.

Bij de sinds 1846 uitgevoerde tellingen werden volgende verhoudingen mannen/vrouwen vastgesteld :

1846 :	100 mannen t.o.v. 100 vrouwen
1856 :	101 mannen t.o.v. 100 vrouwen
1866 :	100 mannen t.o.v. 100 vrouwen
1880 :	100 mannen t.o.v. 100 vrouwen
1890 :	99 mannen t.o.v. 100 vrouwen
1900 :	99 mannen t.o.v. 100 vrouwen
1910 :	98 mannen t.o.v. 100 vrouwen
1920 :	97 mannen t.o.v. 100 vrouwen
1930 :	98 mannen t.o.v. 100 vrouwen
1947 :	97 mannen t.o.v. 100 vrouwen
1961 :	96 mannen t.o.v. 100 vrouwen
1970 :	96 mannen t.o.v. 100 vrouwen
1981 :	95 mannen t.o.v. 100 vrouwen

We stellen dus vast dat sedert 1930 de verhouding mannen/vrouwen langzaam maar konstant daalt. De masculiniteitsverhouding ligt sinds ongeveer een eeuw onder de 100, hetgeen betekent dat de disproportie in het voordeel van de vrouwen blijft bestaan en gedurende de laatste decennia zelfs is toegenomen.

In tabel 37 wordt de ontwikkeling van de masculiniteitsverhouding sinds 1947 weergegeven, zowel voor het Rijk als voor de gewesten, de provincies en de arrondissementen.

2.- Indeling naar het geslacht van de bevolking der gewesten.

Het Vlaams gewest kent de hoogste en tevens de meest stabiele masculiniteitsverhouding : van 1947 tot 1981 schommelt zij slechts tussen 99 en 98%.

In het Waals gewest telt men in 1981, 94 mannen t.o.v. 100 vrouwen, tegen 99 op 100 in 1947. Deze ontwikkeling is te verklaren door de vertraging van de immigratie van vreemdelingen, grotendeels mannen, en door de veroudering van de Belgische en vreemde bevolking.

In het Brussel gewest steeg de masculiniteitsverhouding onder invloed van de aangroei van de vreemde bevolking (85 in 1947, 86 in 1961 en 88 in 1970 en 1981). Niettemin blijft de verhouding hier lager dan in de andere gewesten. Deze situatie vloeit voort uit de ouderdomsstructuur van de Brusselse bevolking, waarin de hoge leeftijdsklassen groter zijn dan elders. Het is immers

in die klassen dat de disproportie tussen mannen en vrouwen het grootst is, en dat vrouwen gemiddeld langer leven dan mannen.

3.- Indeling naar het geslacht van de bevolking der provincies.

In alle provincies, behalve in Limburg, zijn er, net als in het Rijk, minder mannen dan vrouwen. Het is bekend dat een jongere bevolking, een grotere masculiniteitsverhouding heeft. Ook de aangroei van de vreemde bevolking speelt een rol. In Limburg is de invloed van deze twee factoren merkbaar. Anderzijds is net in de provincie Limburg, evenals in Henegouwen, de masculiniteitsverhouding het sterkst verminderd sedert 1947.

In de provincie Brabant gaat deze verhouding daarentegen licht vooruit. Deze ontwikkeling is echter uitsluitend te danken aan de vermeerdering van de masculiniteitsverhouding in de 19 gemeenten van het Brussels gewest, die zoals reeds gezegd een gevolg is van het stijgend aantal vreemdelingen, in hoofdzaak mannen.

De provincies waar de verhouding mannen/vrouwen hoger ligt dan het gemiddelde voor het Rijk (95), zijn : Antwerpen (97), Limburg (102), Luxemburg (96), Oost-Vlaanderen (97) en West-Vlaanderen (97).

Tabellen 35 en 36 bevatten, respectievelijk voor elke provincie en voor elk gewest, onderverdeeld in gemeenten van meer of minder dan 10 000 inwoners, de masculiniteitsverhoudingen vastgesteld in 1970 en in 1981.

Opvallend is dat, in alle provincies en gewesten, de verhouding mannen/vrouwen in gemeenten met een lager bevolkingscijfer - soms beduidend - groter is dan in meer bevolkte gemeenten.

4.- Indeling naar het geslacht van de bevolking der arrondissementen.

De masculiniteitsverhouding van de verschillende gewesten wordt weergegeven in tabel 37.

In 1981 telden slechts zes arrondissementen meer mannen dan vrouwen. Vertrekend van de hoogste masculiniteitsverhouding kunnen ze als volgt worden gerangschikt, Maaseik (104), Turnhout (103), Hasselt, Tongeren, Eeklo en Diksmuide (101).

Afgezien van het arrondissement Tielt waar het aantal mannen en vrouwen ongeveer gelijk is (100), kennen de 36 overige arrondissementen een masculiniteitsverhouding die lager is dan 100. De laagste cijfers zijn terug

Tabel 34.- INDELING VAN DE BEVOLKING NAAR GESLACHT

OP 31 DECEMBER 1970 (1) EN OP 1 MAART 1981.

GEWESTEN, PROVINCIES EN ARRONDISSEMENTEN	31 december 1970 (1)			1 maart 1981		
	Mannen	Vrouwen	Totaal	Mannen	Vrouwen	Totaal
Antwerpen	447 744	469 815	917 559	447 163	470 981	918 144
Mechelen	143 074	144 639	287 713	144 412	147 913	292 325
Turnhout	169 221	163 507	332 728	182 223	177 184	359 407
Antwerpen :	760 039	777 961	1 538 000	773 798	796 078	1 569 876
Brussel-Hoofdstad	501 869	573 267	1 075 136	466 513	530 780	997 293
Halle-Vilvoorde	232 951	239 079	472 030	254 915	263 276	518 191
Leuven	193 685	195 775	389 460	205 321	209 408	414 729
Nijvel	114 370	119 958	234 328	142 523	148 486	291 009
Brabant :	1 042 875	1 128 079	2 170 954	1 069 272	1 151 950	2 221 222
Aat	38 219	40 116	78 335	37 698	39 593	77 291
Charleroi	221 977	234 739	456 716	214 000	229 832	443 832
Bergen	125 456	135 622	261 078	122 936	134 298	257 234
Moeskroen	35 139	37 059	72 198	35 256	37 418	72 674
Zinnik	80 325	84 600	164 925	81 262	85 976	167 238
Thuin	68 018	71 204	139 222	68 825	72 617	141 442
Doornik	70 592	73 882	144 474	68 870	72 896	141 766
Henegouwen :	639 726	677 222	1 316 948	628 847	672 630	1 301 477
Hoei	41 609	44 259	85 868	42 539	45 682	88 221
Luik	297 179	321 050	618 229	289 970	315 153	605 123
Verviers	115 826	123 416	239 242	119 485	125 775	245 260
Borgworm	28 937	30 464	59 401	29 495	31 314	60 809
Luik :	483 551	519 189	1 002 740	481 489	517 924	999 413
Hasselt	162 528	157 031	319 559	177 604	175 103	352 707
Maaseik	85 041	81 578	166 619	95 677	92 094	187 771
Tongeren	84 458	81 911	166 369	88 735	87 675	176 410
Limburg :	332 027	320 520	652 547	362 016	354 872	716 888

(1)Herberekende cijfers op basis van de grenswijzigingen van de gemeenten na de fusies.

Tabel 34.- INDELING VAN DE BEVOLKING NAAR GESLACHT
OP 31 DECEMBER 1970 (1) EN OP 1 MAART 1981 (VERVOLG).

GEWESTEN, PROVINCIES EN ARRONDISSEMENTEN	31 december 1970 (1)			1 maart 1981		
	Mannen	Vrouwen	Totaal	Mannen	Vrouwen	Totaal
Aarlen	23 565	24 021	47 586	23 242	24 069	47 311
Bastenaken	18 091	18 347	36 438	17 901	18 298	36 199
Marche-en-Famenne	19 140	20 297	39 437	20 819	21 878	42 697
Neufchâteau	25 186	26 158	51 344	25 379	26 109	51 488
Virton	21 105	22 044	43 149	21 594	22 637	44 231
Luxemburg :	107 087	110 867	217 954	108 935	112 991	221 926
Dinant	42 138	44 454	86 592	43 189	45 735	88 924
Namen	118 720	126 752	245 472	126 319	134 735	261 054
Philippeville	27 019	28 172	55 191	28 136	29 286	57 422
Namen :	187 877	199 378	387 255	197 644	209 756	407 400
Dendermonde	130 368	133 474	263 842	129 401	133 068	262 469
Eeklo	87 570	87 960	175 530	89 910	90 707	180 617
Gent	39 503	39 058	78 561	40 065	39 859	79 924
Oudenaarde	234 088	245 064	479 152	236 981	248 584	485 565
Sint-Niklaas	56 097	57 748	113 845	55 282	57 219	112 501
Sint-Niklaas	99 462	99 723	199 185	104 136	105 980	210 116
Oost-Vlaanderen :	647 088	663 027	1 310 115	655 775	675 417	1 331 192
Brugge	118 866	122 947	241 813	124 682	129 539	254 221
Diksmuide	24 814	24 377	49 191	23 946	23 734	47 680
Ieper	52 398	52 816	105 214	51 567	52 326	103 893
Kortrijk	130 456	133 384	263 840	134 228	137 385	271 613
Oostende	63 536	66 507	130 043	64 421	67 783	132 204
Roeselare	66 552	67 118	133 670	68 137	68 898	137 035
Tielt	42 035	41 610	83 645	42 340	42 387	84 727
Veurne	22 939	24 076	47 015	23 252	24 628	47 880
West-Vlaanderen :	521 596	532 835	1 054 431	532 573	546 680	1 079 253
Het Rijk :	4 721 866	4 929 078	9 650 944	4 810 349	5 038 298	9 848 647
Brussels gewest	501 869	573 267	1 075 136	466 513	530 780	997 293
Vlaams gewest	2 687 386	2 729 197	5 416 583	2 784 398	2 845 731	5 630 129
WaaIs gewest	1 532 611	1 626 614	3 159 225	1 559 438	1 661 787	3 221 225
waarvan Duits taalggebied	30 309	31 663	61 972	32 012	32 902	64 914

(1) Zie vorige bladzijde.

Tabel 35.- BEVOLKING IN DE GEMEENTEN MET MEER OF MINDER DAN 10 000 INWONERS
OP 31 DECEMBER 1970 EN OP 1 MAART 1981.

Provincies

GROEPEN VAN GEMEENTEN EN GESLACHT	Antwerpen	Brabant	Henegouwen	Luik	Limburg	Luxem- burg	Namen	Oost- vlaanderen	West- vlaanderen	Het Rijk
1970										
Gemeenten met 10 000 inwoners en meer										
Mannen	644 445	876 744	542 836	343 457	266 377	34 629	120 141	569 024	419 917	3 817 570
Vrouwen	665 095	960 126	576 406	373 962	257 364	36 364	128 690	584 203	431 638	4 013 848
Totaal :	1 309 540	1 836 870	1 119 242	717 419	523 741	70 993	248 831	1 153 227	851 555	7 831 418
Aantal mannen t.o.v. 100 vrouwen	97	91	94	92	103	95	93	97	97	95
Gemeenten met minder dan 10 000 inwoners										
Mannen	115 594	166 131	96 890	140 094	65 650	72 458	67 736	78 064	101 679	904 296
Vrouwen	112 866	167 953	100 816	145 227	63 156	74 503	70 688	78 824	101 197	915 230
Totaal :	228 460	334 084	197 706	285 321	128 806	146 961	138 424	156 888	202 876	1 819 526
Aantal mannen t.o.v. 100 vrouwen	102	99	96	96	104	97	96	99	100	99
Alle gemeenten samen										
Mannen	760 039	1 042 875	639 726	483 551	332 027	107 087	187 877	647 088	521 596	4 721 866
Vrouwen	777 961	1 128 079	677 222	519 189	320 520	110 867	199 378	663 027	532 835	4 929 078
Totaal :	1 538 000	2 170 954	1 316 948	1 002 740	652 547	217 954	387 255	1 310 115	1 054 431	9 650 944
Aantal mannen t.o.v. 100 vrouwen	98	92	94	93	104	97	94	98	98	96
1981										
Gemeenten met 10 000 inwoners en meer										
Mannen	692 637	911 010	534 901	341 445	311 569	35 395	131 302	582 569	439 515	3 980 343
Vrouwen	716 419	991 007	573 890	373 134	305 743	37 571	140 777	601 484	453 253	4 193 278
Totaal :	1 409 056	1 902 017	1 108 791	714 579	617 312	72 966	272 079	1 184 053	892 768	8 173 621
Aantal mannen t.o.v. 100 vrouwen	97	92	93	92	102	94	93	97	97	95
Gemeenten met minder dan 10 000 inwoners										
Mannen	81 161	158 262	93 946	140 044	50 447	73 540	66 342	73 206	93 058	830 006
Vrouwen	79 659	160 943	98 740	144 790	49 129	75 420	68 979	73 933	93 427	845 020
Totaal :	160 820	319 205	192 686	284 834	99 576	148 960	135 321	147 139	186 485	1 675 026
Aantal mannen t.o.v. 100 vrouwen	102	98	95	97	103	98	96	99	100	98
Alle gemeenten te samen										
Mannen	773 798	1 069 272	628 847	481 489	362 016	108 935	197 644	655 775	532 573	4 810 349
Vrouwen	796 078	1 151 950	672 630	517 924	354 872	112 991	209 756	675 417	546 680	5 038 298
Totaal :	1 569 876	2 221 222	1 301 477	999 413	716 888	221 926	407 400	1 331 192	1 079 253	9 848 647
Aantal mannen t.o.v. 100 vrouwen	97	93	93	93	102	96	94	97	97	95

Tabel 36.- BEVOLKING IN DE GEMEENTEN MET MEER OF MINDER DAN 10 000 INWONERS
OP 31 DECEMBER 1970 EN OP 1 MAART 1981.

Gewesten

GROEPEN VAN GEMEENTEN EN GESLACHT	Brussels gewest	Vlaams gewest	Waals gewest	waarvan Duits taalgebied	Het Rijk
1970					
Gemeenten met 10 000 inwoners en meer					
Mannen	501 869	2 210 051	1 105 650	8 093	3 817 570
Vrouwen	573 267	2 257 452	1 183 129	8 954	4 013 848
Totaal :	1 075 136	4 467 503	2 288 779	17 047	7 831 418
Aantal mannen t.o.v. 100 vrouwen	88	98	93	90	95
Gemeenten met minder dan 10 000 inwoners					
Mannen	-	477 335	426 961	22 216	904 296
Vrouwen	-	471 745	443 485	22 709	915 230
Totaal :	-	949 080	870 446	44 925	1 819 526
Aantal mannen t.o.v. 100 vrouwen	-	101	96	98	99
Alle gemeenten samen					
Mannen	501 869	2 687 386	1 532 611	30 309	4 721 866
Vrouwen	573 267	2 729 197	1 626 614	31 663	4 929 078
Totaal :	1 075 136	5 416 583	3 159 225	61 972	9 650 944
Aantal mannen t.o.v. 100 vrouwen	88	98	94	96	96
1981					
Gemeenten met 10 000 inwoners en meer					
Mannen	466 513	2 380 799	1 133 031	8 088	3 980 343
Vrouwen	530 780	2 443 692	1 218 806	8 759	4 193 278
Totaal :	997 293	4 824 491	2 351 837	16 847	8 173 621
Aantal mannen t.o.v. 100 vrouwen	88	97	93	92	95
Gemeenten met minder dan 10 000 inwoners					
Mannen	-	403 599	426 407	23 924	830 006
Vrouwen	-	402 039	442 981	24 143	845 020
Totaal :	-	805 638	869 388	48 067	1 675 026
Aantal mannen t.o.v. 100 vrouwen	-	100	96	99	98
Alle gemeenten samen					
Mannen	466 513	2 784 398	1 559 438	32 012	4 810 349
Vrouwen	530 780	2 845 731	1 661 787	32 902	5 038 298
Totaal :	997 293	5 630 129	3 221 225	64 914	9 848 647
Aantal mannen t.o.v. 100 vrouwen	88	98	94	97	95

Tabel 37.- MASCULINITEITSVERHOUDING

Aantal mannen t.o.v. 100 vrouwen

GEWESTEN, PROVINCIES EN ARRONDISSEMENTEN	1947	1961	1970	1981	GEWESTEN, PROVINCIES EN ARRONDISSEMENTEN	1947	1961	1970	1981
Mechelen	100	100	99	98	Namur	96	94	94	94
Turnhout	104	104	103	103	Philippeville	98	98	96	96
Provincie Antwerpen :	98	98	98	97	Provincie Namen :	96	95	94	94
Brussel-Hoofdstad	85	86	88	88	Aalst	98	98	98	97
Halle-Vilvoorde	100	98	97	97	Dendermonde	100	100	100	99
Leuven	101	99	99	98	Eeklo	103	102	101	101
Nijvel	97	96	95	96	Gent	95	95	95	95
Provincie Brabant :	91	91	92	93	Oudenaarde	98	98	97	97
Aat	101	97	96	95	Sint-Niklaas	100	100	100	98
Charleroi	103	96	95	93	Provincie Oost-Vlaanderen :	98	98	98	97
Bergen	103	94	93	92	Brugge	96	96	97	96
Moeskroen	97	95	95	94	Diksmuide	100	100	102	101
Zinnik	105	97	95	95	Ieper	98	98	99	99
Thuin	100	96	95	95	Kortrijk	98	98	98	98
Doornik	96	95	95	94	Oostende	96	96	96	95
Provincie Henegouwen :	101	96	94	93	Roeselare	98	99	99	99
Hoei	98	96	94	93	Tielt	98	100	101	100
Luik	98	93	93	92	Veurne	97	97	95	94
Verviers	95	94	94	95	Provincie West-Vlaanderen :	97	98	98	97
Borgworm	99	97	95	94	Het Rijk :	97	96	96	95
Provincie Luik :	97	93	93	93	Walsels gewest	85	86	88	88
Hasselt	109	103	103	101	Viaams gewest	99	99	98	98
Maaseik	105	105	104	104	Waals gewest waarvan	99	95	94	94
Tongeren	107	104	103	101	Duits taalgebied :	99	95	96	97
Provincie Limburg :	108	104	104	102					
Aarlen	100	101	98	97					
Bastenaken	103	100	99	98					
Marche-en-Famenne	97	95	94	95					
Neufchâteau	98	96	96	97					
Virton	96	94	96	95					
Provincie Luxemburg :	99	97	97	96					

Tabel 38.- BEVOLKING NAAR DE GROOTTE VAN HET BEVOLKINGSCIJFER DER GEMEENTEN
OP 1 MAART 1981 (PER PROVINCIE).

GROEPEN VAN GEMEENTEN EN GESLACHT	Provincies									Totaal
	Antwerpen	Brabant	Henegouwen	Luik	Limburg	Luxem- burg	Namen	Oost- vlaanderen	West- vlaanderen	
100 000 inwoners en meer										
Mannen	88 754	117 720	106 803	100 516	-	-	48 579	114 687	56 997	633 856
Vrouwen	97 143	128 712	115 740	113 803	-	-	53 742	124 569	61 023	694 532
Totaal :	185 897	246 432	222 343	214 119	-	-	102 321	239 256	118 020	1 328 388
Aantal mannen t.o.v. 100 vrouwen	91	91	92	88	-	-	90	92	93	91
25 000 tot minder dan 100 000 inwoners										
Mannen	314 915	502 126	190 558	114 129	169 784	-	13 336	200 860	198 975	1 704 683
Vrouwen	332 400	558 162	205 595	124 385	168 617	-	14 131	207 266	208 130	1 818 666
Totaal :	647 315	1 060 288	396 153	238 494	338 401	-	27 467	408 126	407 105	3 523 349
Aantal mannen t.o.v. 100 vrouwen	95	90	93	92	101	-	94	97	96	94
5 000 tot minder dan 25 000 inwoners										
Mannen	369 038	425 982	320 025	209 921	190 074	66 768	115 570	339 282	270 442	2 307 112
Vrouwen	365 515	440 774	339 185	221 081	184 117	70 028	120 851	342 624	271 487	2 355 662
Totaal :	734 553	866 766	659 210	431 002	374 191	136 796	236 421	681 906	541 929	4 662 774
Aantal mannen t.o.v. 100 vrouwen	101	97	94	95	103	95	96	99	100	98
2 000 tot minder dan 5 000 inwoners										
Mannen	1 091	22 588	11 861	55 228	2 104	35 505	20 159	-	4 685	153 021
Vrouwen	1 020	23 445	12 110	57 043	2 090	36 183	21 032	-	4 580	157 483
Totaal :	2 111	46 033	23 771	112 271	4 194	71 688	41 191	-	9 265	310 504
Aantal mannen t.o.v. 100 vrouwen	107	96	96	97	101	98	96	-	102	97
Minder dan 2 000 inwoners										
Mannen	-	846	-	1 695	54	6 662	-	946	1 474	11 677
Vrouwen	857	-	1 832	48	-	6 800	-	958	1 460	11 955
Totaal :	-	1 703	-	3 527	102	13 462	-	1 904	2 934	23 632
Aantal mannen t.o.v. 100 vrouwen	-	99	-	93	112	98	-	99	101	98
Het Rijk										
Mannen	773 798	1 089 272	628 847	481 489	362 018	108 935	197 644	655 775	532 573	4 810 349
Vrouwen	798 078	1 151 950	672 630	517 924	354 872	112 991	209 756	675 417	546 680	5 038 298
Totaal :	1 589 876	2 221 222	1 301 477	999 413	716 888	221 926	407 400	1 331 192	1 079 253	9 848 647
Aantal mannen t.o.v. 100 vrouwen	97	93	93	93	102	96	94	97	97	95

Tabel 39.- BEVOLKING NAAR DE GROOTTE VAN HET BEVOLKINGSCIJFER DER GEMEENTEN
OP 1 MAART 1981 PER GEWEST

GROEPEN VAN GEMEENTEN EN GESLACHT	Gewesten				Totaal
	Brussels gewest	Vlaams gewest	Waals gewest	waarvan Duits taalgebied	
100 000 inwoners en meer					
Mannen	117 720	260 438	255 698	-	633 856
Vrouwen	128 712	282 735	283 085	-	694 532
Totaal :	246 432	543 173	538 783	-	1 328 388
Aantal mannen t.o.v. 100 vrouwen	91	92	90	-	91
25 000 tot minder dan 100 000 inwoners					
Mannen	301 421	1 058 421	344 841	-	1 704 683
Vrouwen	347 372	1 098 840	372 454	-	1 818 666
Totaal :	648 793	2 157 261	717 295	-	3 523 349
Aantal mannen t.o.v. 100 vrouwen	87	96	93	-	94
5 000 tot minder dan 25 000 inwoners					
Mannen	47 372	1 445 507	814 233	23 110	2 307 112
Vrouwen	54 696	1 444 046	856 920	24 093	2 355 662
Totaal :	102 068	2 889 553	1 671 153	47 203	4 662 774
Aantal mannen t.o.v. 100 vrouwen	87	100	95	96	98
2 000 tot minder dan 5 000 inwoners					
Mannen	-	16 712	136 309	8 902	153 021
Vrouwen	-	16 787	140 696	8 809	157 483
Totaal :	-	33 499	277 005	17 711	310 504
Aantal mannen t.o.v. 100 vrouwen	-	100	97	101	97
Minder dan 2 000 inwoners					
Mannen	-	3 320	8 357	-	11 677
Vrouwen	-	3 323	8 632	-	11 955
Totaal :	-	6 643	16 989	-	23 632
Aantal mannen t.o.v. 100 vrouwen	-	100	97	-	98
Het Rijk					
Mannen	466 513	2 784 398	1 559 438	32 012	4 810 349
Vrouwen	530 780	2 845 731	1 661 787	32 902	5 038 298
Totaal :	997 293	5 630 129	3 221 225	64 914	9 848 647
Aantal mannen t.o.v. 100 vrouwen	88	98	94	97	95

te vinden in Brussel-Hoofdstad (88), Bergen en Luik (92), Charleroi en Hoei (93) en Moeskroen, Doornik, Borgworm, Dinant, Namen en Veurne (94).

Deze verschillen tussen de arrondissementen worden veroorzaakt door de verstedelijking of door de veroudering van de bevolking, of door een combinatie van beide factoren.

5.- Indeling naar het geslacht van de bevolking der gemeenten, gerangschikt naar groottegroep.

De indeling naar het geslacht van de bevolking der gemeenten, gerangschikt naar groottegroep, wordt weergegeven in tabellen 38 (voor de provincies) en 39 (voor de gewesten).

Hieruit blijkt dat de verhouding mannen/

vrouwen kleiner wordt naarmate het bevolkingscijfer van de gemeenten stijgt.

Voor het Rijk stellen we aldus de volgende masculiniteitsverhouding vast :

- Gemeenten van minder dan 25 000 inwoners	:	98
- Gemeenten van 25 000 tot minder dan 100 000 inwoners	:	94
- Gemeenten van meer dan 100 000 inwoners	:	91
- Alle gemeenten samen	:	95

Dit verschijnsel doet zich eveneens voor in de meeste provincies en gewesten.

Enkel het Brussels gewest, met zijn uitsluitend stedelijk karakter, vertoont uiteenlopende kenmerken. Binnen de agglomeratie vinden we, ongeacht de grootte van de gemeente, een ongeveer gelijkaardige verhouding mannen/vrouwen voor elk van de 19 gemeenten.

HOOFDSTUK IX

BEVOLKINGSDICHTHEID

1.- Bevolkingsdichtheid van het Rijk.

Uit de volkstelling van 1 maart 1981 is gebleken dat het Rijk een bevolking telt van 9 848 647 inwoners. De oppervlakte van het grondgebied bedraagt 30 510 km² (zie hoofdstuk I). Uit deze twee cijfers kan worden afgeleid dat België, op 1 maart 1981, een bevolkingsdichtheid had van 323 inwoners per km².

Sedert 1947, toen de bevolkingsdichtheid 279 inwoners per km² bedroeg, is er dus een vermeerdering van 44 eenheden of 15,8%. Vergeleken met 1961 bedraagt het verschil 22 inwoners per km² of 7,3%. Tenslotte bedraagt de stijging t.o.v. 1970, 7 eenheden of 2,2%.

Tabel 40 geeft voor 1961, 1970 en 1981 de bevolkingsdichtheid van de gewesten, provincies en arrondissementen.

2.- Bevolkingsdichtheid van de gewesten.

De bevolkingsdichtheid van het Vlaams gewest (417 inwoners per km²) ligt merkbaar hoger dan die van het Waals gewest (191 inwoners per km²). Daarenboven stijgt zij vlugger : + 11,2% tegen + 3,8% tussen 1961 en 1981.

In het Brussels gewest ligt de bevolkingsdichtheid zeer hoog. Dit is uiteraard het gevolg van de combinatie van twee elementen : de beperkte oppervlakte (126 km²) en het uitsluitend stedelijk karakter van dit gewest (bijna 1 miljoen inwoners). Inderdaad, meer dan 10% van de bevolking van het land is hier geconcentreerd op slechts 0,5% van de oppervlakte van België.

Anderzijds is de bevolkingsdichtheid van het Brussels gewest tijdens de laatste tien jaar verminderd van 6 645 in 1970 tot 6 164 in 1981.

3.- Bevolkingsdichtheid van de provincies.

Op basis van de gegevens van tabel 40, ziet de rangschikking van de provincies naar hun bevolkingsdichtheid er op 1 maart 1981 als volgt uit :

Brabant :	661 inwoners per km ²
Antwerpen :	548 inwoners per km ²
Oost-Vlaanderen :	476 inwoners per km ²
West-Vlaanderen :	344 inwoners per km ²
Henegouwen :	344 inwoners per km ²
Limburg :	296 inwoners per km ²
Luik :	259 inwoners per km ²
Namen :	111 inwoners per km ²
Luxemburg :	50 inwoners per km ²
Het Rijk :	323 inwoners per km ²

Voor de eerste maal stelt men vast dat de bevolkingsdichtheid van West-Vlaanderen een weinig hoger ligt dan die van Henegouwen, die echter wel t.o.v. 1961 gedaald is.

De provincies Limburg, Luik, Namen en Luxemburg zijn dus de minst dichtbevolkte streken vermits hun gemiddelden onder het cijfer van het Rijk liggen.

In verband met de toename van de bevolkingsdichtheid sedert 1961, kan volgende rangschikking worden opgesteld :

Limburg :	25,4%	vermeerdering
Brabant :	10,9%	vermeerdering
Namen :	9,9%	vermeerdering
Antwerpen :	8,5%	vermeerdering
West-Vlaanderen :	7,8%	vermeerdering
Oost-Vlaanderen :	4,4%	vermeerdering
Luxemburg :	2,0%	vermeerdering
Luik :	1,2%	vermeerdering
Henegouwen :	-0,9%	vermindering

4.- Bevolkingsdichtheid van de arrondissementen.

Tussen de arrondissementen onderling, ook in een zelfde provincie, bestaan zeer uiteenlopende bevolkingsdichtheden.

Het dichtst bevolkte arrondissement is Brussel-Hoofdstad (6 164 inwoners per km²) en het dunst bevolkte is Bastenaken (35 inwoners per km²).

De arrondissementen met grote stadsagglomeraties op hun grondgebied hebben vanzelfsprekend de grootste dichtheid. Aldus komen na Brussel-Hoofdstad; Antwerpen met 917, Charleroi met 800 en Luik met 759 inwoners per km².

In de volgende arrondissementen is sedert 1961 de bevolkingsdichtheid verminderd :

Diksmuide :	-5,7%
Bastenaken :	-5,4%
Doornik :	-3,7%
Luik :	-3,7%
Charleroi :	-2,7%
Oudenaarde :	-2,5%
Brussel :	-2,5%
Virton :	-1,7%
Ieper :	-1,0%

5.- Bevolkingsdichtheid van de gemeenten.

De bevolkingsdichtheid van alle gemeenten is vermeld in tabel I van het tweede deel.

Tabel 40.- BEVOLKINGSDICHTHEID IN 1961, 1970 (1) EN 1981.

GEWESTEN, PROVINCIES EN ARRONDISSEMENTEN	Bevolkingsdichtheid per km ²			Verschil 1961 - 1981	
	1961	1970 (1)	1981	Absolute cijfers	%
Antwerpen	872	917	917	+45	+5,2
Mecheien	539	564	573	+34	+6,3
Turnhout	221	245	265	+44	+20,0
Antwerpen :	505	536	548	+43	+8,5
Brussel-Hoofdstad	6 322	6 645	6 164	-158	-2,5
Halle-Vilvoorde	439	501	550	+111	+25,3
Leuven	312	335	357	+45	+14,4
Nijvel	189	215	267	+78	+41,3
Brabant :	596	646	661	+65	+10,9
Aat	157	161	159	+2	+1,3
Charleroi	822	823	800	-22	-2,7
Bergen	428	447	441	+13	+3,0
Moeskroen	692	714	718	+26	+3,8
Zinnik	318	319	323	+5	+1,6
Thuin	150	149	151	+1	+0,7
Doornik	242	238	233	-9	-3,7
Henegouwen :	347	348	344	-3	-0,9
Hoei	130	130	134	+4	+3,1
Luik	788	776	759	-2,9	-3,7
Verviers	116	119	122	+6	+5,2
Borgworm	156	152	156	-	-
Luik :	256	260	259	+3	+1,2
Hasselt	308	353	389	+81	+26,3
Maaseik	158	188	212	+54	+34,2
Tongeren	239	263	279	+40	+16,7
Limburg :	236	269	296	+60	+25,4

(1) Herberekende cijfers op basis van de grenswijzigingen van de gemeenten na de fusies.

Tabel 40.- BEVOLKINGSDICHTHEID IN 1961, 1970 (1) EN 1981 (VERVOLG).

GEWESTEN, PROVINCIES EN ARRONDISSEMENTEN	Bevolkingsdichtheid per km2			Verschil 1961 - 1981	
	1961	1970 (1)	1981	Absolute cijfers	%
Aarlen	144	150	149	+5	+3,5
Bastenaken	37	35	35	-2	-5,4
Marche-en-Famenne	42	41	45	+3	+7,1
Neufchâteau	37	38	38	+1	+2,7
Virton	58	56	57	-1	-1,7
Luxemburg :	49	49	50	+1	+2,0
Dinant	54	54	56	+2	+3,7
Namen	202	211	224	+22	+10,9
Philippeville	60	61	63	+3	+5,0
Namen :	101	106	111	+10	+9,9
Aalst	543	563	560	+17	+3,1
Dendermonde	497	512	527	+30	+6,0
Eeklo	227	235	240	+13	+5,7
Gent	501	508	515	+14	+2,8
Oudenaarde	276	272	269	-7	-2,5
Sint-Niklaas	402	420	443	+41	+10,2
Oost-Vlaanderen :	427	439	446	+19	+4,4
Brugge	338	371	390	+52	+15,4
Diksmuide	140	136	132	-8	-5,7
Ieper	191	191	189	-2	-1,0
Kortrijk	612	654	673	+61	+10,0
Oostende	409	446	453	+44	+10,8
Roeselare	450	492	504	+54	+12,0
Tielt	248	254	258	+10	+4,0
Veurne	164	171	174	+10	+6,1
West-Vlaanderen :	319	336	344	+25	+7,8
Het Rijk :	301	316	323	+22	+7,3
Brussels gewest	6 322	6 645	6 164	-158	-2,5
Vlaams gewest	375	401	417	+42	+11,2
Waals gewest waarvan :	184	188	191	+7	+3,8
Duits taalgebied	68	73	76	+8	+11,8

(1) Zie vorige bladzijde.

Tabel 41.- BEVOLKINGSDICHTHEID NAAR DE GROOTTE VAN HET BEVOLKINGSCIJFER DER GEMEENTEN OP 1 MAART 1981.

GEWESTEN, PROVINCIES EN ARRONDISSEMENTEN	Bevolkingsdichtheid per km2 van de gemeenten met											
	Minder dan 1 000 inwo- ners	1 000 tot minder dan 2 000 inwo- ners	2 000 tot minder dan 3 000 inwo- ners	3 000 tot minder dan 5 000 inwo- ners	5 000 tot minder dan 10 000 inwo- ners	10 000 tot minder dan 15 000 inwo- ners	15 000 tot minder dan 20 000 inwo- ners	20 000 tot minder dan 25 000 inwo- ners	25 000 tot minder dan 50 000 inwo- ners	50 000 tot minder dan 100 000 inwo- ners	100 000 inwo- ners en meer	Gemid- delde bevol- kings- dicht- heid
Antwerpen	-	-	-	-	718	394	402	2 719	2 427	5 931	1 331	917
Mechelen	-	-	-	-	417	470	449	813	484	1 182	-	573
Turnhout	-	-	283	-	260	197	294	499	352	-	-	265
Antwerpen :	-	-	283	-	352	300	387	831	893	1 974	1 331	548
Brussel-Hoofdstad	-	-	-	-	-	-	8 604	4 040	6 868	6 225	6 000	6 164
Halle-Vilvoorde	-	86	-	309	282	763	482	569	807	-	-	550
Leuven	-	-	-	178	215	324	530	379	438	1 502	-	357
Nijvel	-	-	172	120	170	166	712	568	588	-	-	267
Brabant :	-	86	172	154	212	405	674	699	1 141	3 914	6 000	661
Aat	-	-	-	121	121	165	-	189	-	-	-	159
Charleroi	-	-	-	-	227	494	408	551	954	-	2 173	800
Bergen	-	-	-	76	158	-	532	764	-	642	-	441
Moeskroen	-	-	-	-	-	-	296	-	-	1 362	-	718
Zinnik	-	-	-	-	162	249	210	212	-	1 195	-	323
Thuin	-	-	30	78	67	257	886	-	555	-	-	151
Doornik	-	-	-	116	117	174	275	-	-	318	-	233
Henegouwen :	-	-	30	92	132	252	331	434	771	632	2 173	344
Hoei	-	47	73	86	210	329	364	-	-	-	-	134
Luik	-	-	-	218	175	489	767	631	1 305	1 829	3 080	759
Verviers	-	-	29	66	104	226	162	-	-	1 673	-	122
Borgworm	-	72	122	144	292	199	-	-	-	-	-	156
Luik :	-	57	58	85	128	290	393	631	1 305	1 754	3 080	259
Hasselt	-	-	-	-	213	288	387	-	412	663	-	389
Maaseik	-	-	-	-	120	190	243	290	248	-	-	212
Tongeren	76	-	-	83	220	197	262	343	371	-	-	279
Limburg :	76	-	-	83	200	215	305	305	366	663	-	296

Tabel 41.- BEVOLKINGSDICHTHEID NAAR DE GROOTTE VAN HET BEVOLKINGSCIJFER DER GEMEENTEN OP 1 MAART 1981 (VERVOLG).

GEWESTEN, PROVINCIES EN ARRONDISSEMENTEN	Bevolkingsdichtheid per km2 van de gemeenten met											Gemid- delde bevol- kings- dicht- heid
	Minder dan 1 000 inwo- ners	1 000 tot minder dan 2 000 inwo- ners	2 000 tot minder dan 3 000 inwo- ners	3 000 tot minder dan 5 000 inwo- ners	5 000 tot minder dan 10 000 inwo- ners	10 000 tot minder dan 15 000 inwo- ners	15 000 tot minder dan 20 000 inwo- ners	20 000 tot minder dan 25 000 inwo- ners	25 000 tot minder dan 50 000 inwo- ners	50 000 tot minder dan 100 000 inwo- ners	100 000 inwo- ners en meer	
Aarlen	-	50	42	-	112	322	-	188	-	-	-	149
Bastenaken	-	21	26	26	48	66	-	-	-	-	-	35
Marche-en-Famenne	-	28	23	38	49	116	-	-	-	-	-	45
Neufchâteau	-	27	38	28	47	-	-	-	-	-	-	38
Virton	-	66	58	50	45	111	-	-	-	-	-	57
Luxemburg :	-	29	33	34	49	117	-	188	-	-	-	50
Dinant	-	-	30	35	69	88	-	-	-	-	-	56
Namen	-	-	-	64	111	104	244	259	803	-	583	224
Philippeville	-	-	32	47	45	83	-	-	-	-	-	63
Namen :	-	-	30	41	82	87	244	259	803	-	583	111
Aalst	-	-	-	-	348	-	550	-	426	1 011	-	560
Dendermonde	-	-	-	-	262	399	616	600	757	-	-	527
Eeklo	-	-	-	-	117	260	653	226	-	-	-	240
Gent	-	-	-	-	271	319	327	329	387	-	1 531	515
Oudenaarde	-	170	-	-	182	244	-	705	402	-	-	269
Sint-Niklaas	-	-	-	-	-	365	283	587	341	822	-	443
Oost-Vlaanderen :	-	170	-	-	216	325	444	436	418	913	1 531	446
Brugge	-	-	48	-	110	273	303	-	507	-	922	390
Diksmuide	-	-	-	51	174	229	103	-	-	-	-	132
Ieper	-	293	-	97	107	165	233	-	264	-	-	189
Kortrijk	-	175	-	-	398	532	-	362	827	948	-	673
Oostende	-	-	-	-	220	276	-	-	-	1 831	-	453
Roeselare	-	-	-	-	295	333	-	-	1 063	859	-	504
Tielt	-	-	-	-	264	232	279	-	-	-	-	258
Veurne	-	-	-	-	170	178	-	-	-	-	-	174
West-Vlaanderen :	-	205	48	68	200	269	227	362	587	1 104	922	344
Het Rijk :	76	41	44	61	152	244	374	461	700	1 186	1 635	323
Brussels gewest	-	-	-	-	-	-	8 604	4 040	6 868	6 225	6 000	6 164
Vlaams gewest	76	144	79	131	233	300	358	441	576	1 068	1 281	417
Waals gewest waarvan :	-	32	43	57	104	170	369	410	863	777	1 552	191
Duits taalgebied	-	-	-	49	78	-	162	-	-	-	-	76

In tabel 41 is per arrondissement de bevolkingsdichtheid berekend volgens groepen van gemeenten naar het aantal inwoners. Het is vanzelfsprekend dat de bevolkingsdichtheid per gemeente stijgt naarmate het aantal inwoners vermeerderd. De tabel werd alleen opgesteld om het verschil in bevolkingsdichtheid te doen uitkomen tussen de kleine, eerder landelijke gemeenten, en de grotere gemeenten en steden.

Een eerste vaststelling is dat gemeenten met minder dan 5 000 inwoners heel zelden een bevolkingsdichtheid van 200 inwoners per km² bereiken. Voor het

geheel van het Rijk schommelen de gemiddelden voor de vier laagste grootteklassen zelfs tussen 41 en 76 inwoners per km².

De gemiddelde bevolkingsdichtheid naar groepen van gemeenten gaat daarna in sterk stijgende lijn : van 152 eenheden per km² voor gemeenten van 5 000 tot minder dan 10 000 inwoners, naar de gemiddelde bevolkingsdichtheid van 244, 374, 461, 700 en 1 816 eenheden in de volgende groepen, om tot een gemiddelde dichtheid van 1 635 inwoners per km² te komen in de categorie van gemeenten met meer dan 100 000 inwoners.

HOOFDSTUK X

BEVOLKING VAN DE GROTE STEDEN

1.- Bepaling van de "grote steden".

Dit hoofdstuk wil op grond van de beschikbare informatie enig inzicht bieden in de grootste bevolkingsconcentraties van België.

De administratieve gemeenten met meer dan 100 000 inwoners op 1 maart 1981 zijn : Gent 239 256 inwoners, Charleroi 222 343 inwoners, Luik 214 119 inwoners, Antwerpen 185 897 inwoners, Brussel 139 678 inwoners, Brugge 118 020 inwoners, Schaarbeek 106 754 inwoners, en Namen 102 321 inwoners. Slechts Antwerpen, Brussel en Schaarbeek waren op de teldatum niet bij de recente fusiebeweging betrokken.

Inmiddels is de Antwerpse fusie op 1 januari 1983 in voege getreden. Bij de volgende analyse wordt bijgevolg deze fusie in aanmerking genomen. De grote stad Antwerpen omvat dus de vroegere gemeenten : Antwerpen, Berchem, Borgerhout, Deurne, Ekeren, Hoboken, Merksem, Wilrijk. Met het gedeelte van Ekeren dat naar Kapellen wordt overgedragen en 1,5% van de Antwerpse fusiebevolking bedraagt, wordt in de tabellen behorend tot dit hoofdstuk, geen rekening gehouden.

De gemeenten Brussel en Schaarbeek, die aan elkaar grenzen, behoren tot de Brusselse agglomeratie. Deze agglomeratie is de enige waarvan het grondgebied werd vastgesteld bij de wet van 26 juli 1971 houdende organisatie van de agglomeraties en federaties van gemeenten. Het is die Brusselse agglomeratie die met de "grote stad" Brussel-Hoofdstad in dit hoofdstuk bedoeld wordt. Zij omvat 19 gemeenten : Anderlecht, Oudergem, Sint-Agatha-Berchem, Etterbeek, Evere, Vorst, Ganshoren, Elsene, Jette, Koekelberg, Sint-Jans-Molenbeek, Sint-Gillis, Sint-Joost-ten-Noode, Schaarbeek, Ukkel, Watermaal-Bosvoorde, Sint-Lambrechts-Woluwe, Sint-Pieters-Woluwe. Haar samenstelling is identiek aan deze van het administratief arrondissement Brussel-Hoofdstad (opgericht bij wet van 2 augustus 1963). Zij is tevens te identificeren met het Brussels gewest.

Sedert 1947 werd in het eerste boekdeel over de algemene tellingen telkens een bijzonder hoofdstuk gewijd aan de vier grote agglomeraties Antwerpen, Brussel, Gent en Luik.

Reeds in 1961 bestond er geen eensgezindheid

omtrent de afbakening van deze agglomeraties. Men was er zich in 1970 bovendien van bewust dat ook andere stedelijke agglomeraties bestudeerd konden worden. In 1961 en in 1970 bleef nochtans dezelfde omschrijving, gebaseerd op "De grote stedelijke agglomeraties" (1937) van baron Holvoet, behouden.

Bij nader inzien blijkt dat de Heer Holvoet in genoemd verslag uitsluitend de bestuurlijke en financiële samenwerking tussen de gemeenten en de juridische mogelijkheden daaromtrent, evenals een vergelijking met het buitenland onderzoekt. Alle gemeenten die tot het vooropgestelde onderzoeksterrein behoorden werden a priori opgenomen in de eerder vermelde vier Belgische agglomeraties.

Ofschoon inmiddels ernstige pogingen ondernomen werden om veralgemeend homogene agglomeraties af te bakenen, gebaseerd op de tellingsresultaten van 1970 per gemeente en onderdelen van gemeenten (1), kunnen voor 1981 met de op dit ogenblik beschikbare informatie geen agglomeraties bepaald worden. In de huidige verwerkingsfase zijn de tellingsgegevens van 1981 uitsluitend beschikbaar per kleinste administratieve eenheid, zijnde de gemeente. De fusieoperatie tussen 1970 en 1981, (- in het bijzonder deze die van start ging op 1 januari 1977 -, en het aantal gemeenten van 2 379 tot 596 herleidde), heeft voor gevolg dat de bevolkingscijfers geen betrekking hebben op in de tijd vergelijkbare entiteiten. Zo zijn sommige gemeenten, die behoorden tot een agglomeratie, gefusioneerd met andere gemeenten die geen deel uitmaakten van diezelfde beschreven agglomeratie.

Wanneer de gegevens per onderdelen van gemeenten beschikbaar zijn, is het mogelijk de begrenzing van de agglomeraties aan een grondiger onderzoek te onderwerpen. Slechts dan kan de interne differentiatie van de grote bevolkingsconcentraties onderzocht worden, in het bijzonder de bevolkingsevolutie van de stadskern tegenover die van de periferie.

In afwachting beperkt dit hoofdstuk zich tot de bevolkingsevolutie, sedert 1831 van de Brusselse agglomeratie (19 gemeenten) en de zes "grote steden" : Antwerpen, Gent, Charleroi, Luik, Brugge en Namen.

(1) - Boekdeel 13: Gegevens per statistische sectoren van gemeenten - Volkstelling 31 december 1970 - (1975) Hfst. 4: Woonkern en morfologische agglomeratie blz. 10:

- De Belgische Stadsgewesten - H. Van der Haegen en M. Pattyn - Statistisch Tijdschrift nr. 3/1979 of Statistische Studiën nr. 56/1979.

Tabel 42.- BEVOLKING, OPPERVLAKTE EN BEVOLKINGSDICHTHEID VAN DE GROTE STEDEN
OP 1 MAART 1981

GROTE STEDEN ARRONDISSEMENTEN PROVINCIES	Bevolking		Oppervlakte (Ha)		Bevolkings- dichtheid per km ²
	Absolute cijfers	Verhouding (%) van de grote steden tot hun : arrondissementen provincies	Absolute cijfers	Verhouding (%) van de grote steden tot hun : arrondissementen provincies	
Antwerpen (1)	501 261		21 206		2 364
Arr. Antwerpen	918 144	55	100 077	21	917
Provincie Antwerpen	1 569 876	32	286 725	7	547
Brugge	118 020		12 806		921
Arr. Brugge	254 221	46	65 147	20	390
Provincie West-Vlaanderen	1 079 253	11	313 439	4	344
Brussel-Hoofdstad	997 293		16 178		6 164
Provincie Brabant	2 221 222	45	335 811	5	661
Charleroi	222 343		10 234		2 172
Arr. Charleroi	443 832	50	55 489	18	799
Provincie Henegouwen	1 301 477	17	378 669	3	343
Gent	239 256		15 632		1 530
Arr. Gent	485 565	49	94 322	17	514
Provincie Oost-Vlaanderen	1 331 192	18	298 167	5	446
Luik	214 119		6 954		3 079
Arr. Luik	605 123	35	79 688	9	759
Provincie Luik	999 413	21	386 213	2	258
Namen	102 321		17 538		583
Arr. Namen	261 054	39	116 439	15	224
Provincie Namen	407 400	25	366 501	5	111
Totaal grote steden	2 394 613		100 549		2 382
Het Rijk :	9 848 647	24	3 051 871	3	32

(1) Antwerpen na de fusie op 1.1.1983 inclusief het gebiedsdeel van Ekeren afgestaan aan Kapellen.

2.- Situering.

Van de bestudeerde grote steden bevinden er zich drie in het Vlaams gewest (Antwerpen, Gent en Brugge) en drie in het Waals gewest (Charleroi, Luik en Namen). De Brusselse agglomeratie, komt overeen met het Brussels gewest.

Uit tabel 42 blijkt dat de zeven grote steden samen, bijna 1/4 van de Belgische bevolking herbergen op slechts 3% van het grondgebied. De Vlaamse steden concentreren 15% van de bevolking van het Vlaams gewest, terwijl de Waalse steden 17% van de bevolking van het Waals gewest herbergen. Het belang van het bevolkingspotentieel van Brussel-Hoofdstad binnen België is onmiskenbaar. Haar 1 miljoen inwoners, vertegenwoordigen 1/10 van de Belgische bevolking, en haar bevolkingsdichtheid (6 164 inwoners/km²) ligt duidelijk hoger dan in de andere grote steden.

Op de tweede plaats volgt Antwerpen, met ongeveer een half miljoen inwoners binnen de administratieve omschrijving na de fusie van 1.1.1983. Haar dichtheid is nochtans kleiner dan 2 500 inwoners/km²; de uitgestrekte vrijwel onbewoonde havengebieden, die naar schatting 1/4 van de Antwerpse oppervlakte innemen (1), beïnvloeden sterk deze dichtheid. De huidige administratieve eenheid Antwerpen centraliseert bijna 1/3 van de bevolking van haar provincie en meer dan de helft van het gelijknamige arrondissement.

Op de derde en de vierde plaats volgen met een bevolkingsaantal van dezelfde grootteorde Gent en Charleroi, met respectievelijk 239 256 en 222 343 inwoners. Het belang van de bevolking van deze beide steden ten opzichte van hun arrondissement en provincie is evenwaardig. Slechts de dichtheid is enigzins verschillend, deze van Gent is lager, wat zoals in Antwerpen kan verklaard worden, door het bestaan van vrijwel onbewoonde havengebieden (naar schatting 1/10 van de totale oppervlakte) (1)

In absoluut bevolkingsaantal volgt Luik met 214 119 inwoners op de vijfde plaats. De oppervlakte van deze fusiegemeente is duidelijk kleiner dan deze van de andere grote steden; wat tevens een verklaring is voor de hogere dichtheid (3 079 inwoners /km²). Men kan stellen dat de Luikse fusie enger is dan deze van de andere grote steden en dat de stedelijke realiteit er bijgevolg uitgebreider is en zich zeker uitstrekt tot de gemeenten Saint-Nicolas en Seraing. Wanneer de bevolking van laatstgenoemde gemeenten bij deze van Luik wordt gevoegd, telt die stedelijke eenheid 304 417 inwoners op 11 167 ha. Dit betekent een gemiddelde dichtheid van 2 726 inwoners/km². In die vorm is Luik beter vergelijkbaar met voornoemde grote steden en concentreert aldus de helft van de arrondissementale bevolking.

Brugge en Namen zijn duidelijk minder bevolkt dan de vijf andere grote steden, bijgevolg valt hun bevolkingsdichtheid terug op beduidend lagere cijfers. Voor Brugge wordt het dichtheidscijfer nog beïnvloed door de landelijke verbindingzone tussen de stedelijke kern Brugge en de haven Zeebrugge.

Voor Namen dient er opgemerkt te worden dat bij haar fusie in 1977, 27 gemeenten betrokken werden, die zeker niet allemaal stedelijke kenmerken vertonen. De dichtheid van Namen is dan ook de laagste van de genoteerde bevolkingsdichtheden van de grote steden, ofschoon zij wat de oppervlakte betreft de tweede plaats haalt na Antwerpen.

Tabel 43 wijst op het geslacht en de masculiniteitsverhouding van de bevolking van de grote steden, de arrondissementen en de provincies waartoe zij behoren. Hieruit blijkt dat het aantal vrouwen het aantal mannen overtreft, in het bijzonder in de grote steden en vooral in Brussel-Hoofdstad en Luik.

3.- Bevolkingsevolutie van de grote steden.

Het aandeel van de bevolking van de grote steden in de totale bevolking van België steeg geleidelijk van 14% bij de onafhankelijkheid naar 29% in 1920. De snelste groei van de grote steden viel voornamelijk te situeren tijdens de periode 1866 tot 1910. Antwerpen, in haar huidige territoriale omschrijving groepeerde aldus rond de eeuwwisseling 3/4 van de arrondissementale bevolking en 46% van het inwonertal van de provincie. De razendsnelle groei van Brussel-Hoofdstad, doch vooral van Charleroi en van Luik dateert zelfs van voor 1866. Hun absolute en relatieve toename tot rond 1890 bevestigt de aantrekkingskracht van deze steden. Ook Gent kent zijn maximale bevolkingsaanwinst in de 19e eeuw. Omwille van de sociaal-economische crisis in beide Vlaanderen in het midden van de vorige eeuw, is deze groei er nochtans minder sterk en later te situeren dan bij de andere voorgenoemde grote steden. Dezelfde recessie is ook in de bevolkingsevolutie van Brugge waarneembaar.

Vanaf de periode tussen de twee wereldoorlogen tot op heden is het relatief belang van de grote steden in de rijksbevolking progressief gedaald van 29% in 1920 tot 24% in 1981. Deze tendens wordt versterkt tijdens de laatste jaren.

Het verloop en de omvang van dit verschijnsel is nochtans niet voor alle grote steden gelijk. Voor de grote stad Antwerpen vertraagde de groei reeds na de eerste wereldoorlog, zodat die meer verschil ging vertonen met deze van het omringende arrondissement en van de provincie. Voor Luik begon de regressie ten opzichte van

(1) Statistiek van de Bodembezetting 1.1.1980 - N.I.S. - Kadaster (1982)

Tabel 43.- BEVOLKING NAAR GESLACHT, MASCULINITEITSCOEFFICIENT VAN DE GROTE STEDEN
OP 1 MAART 1981

GROTE STEDEN ARRONDISSEMENTEN PROVINCIES	Mannen	Vrouwen	Aantal mannen per 100 vrouwen
Antwerpen (1)	239 677	261 584	92
Arr. Antwerpen	447 163	470 981	95
Provincie Antwerpen	773 798	796 078	97
Brugge	56 997	61 023	93
Arr. Brugge	124 682	129 539	96
Provincie West-Vlaanderen	532 573	546 680	97
Brussel-Hoofdstad	466 513	530 780	88
Provincie Brabant	1 069 272	1 151 950	93
Charleroi	106 603	115 740	92
Arr. Charleroi	214 000	229 832	93
Provincie Henegouwen	628 847	672 630	93
Gent	114 687	124 569	92
Arr. Gent	236 981	248 584	95
Provincie Oost-Vlaanderen	655 775	675 417	97
Luik	100 516	113 603	89
Arr. Luik	289 970	315 153	92
Provincie Luik	481 489	517 924	92
Namen	48 579	53 742	90
Arr. Namen	126 319	134 735	94
Provincie Namen	197 644	209 756	94
Totaal grote steden	1 133 572	1 261 041	90
Het Rijk :	4 810 349	5 038 298	95

(1) Antwerpen na de fusie op 1.1.1983 inclusief het gebiedsdeel van Ekeren afgestaan aan Kapellen.

de omgeving tussen 1920 en 1930. Slechts na 1930 daalt het relatief belang van Charleroi en Gent ten opzichte van hun arrondissement en provincie. Dezelfde relatieve afname manifesteert zich voor Brussel-Hoofdstad na 1947.

In de naoorlogse periode tot 1970 registreerde de grote steden nog een geringe groei (5,6% tussen 1947 en 1961, 2,3% tussen 1962 en 1970) die 2 tot 3% lager lag dan deze van de totale rijksbevolking. Tussen 1970 en 1981 is de bevolking van de grote steden voor de eerste maal sedert de onafhankelijkheid verminderd (6,9%). Dit heeft voor gevolg dat tussen 1970 en 1981 het aandeel in de rijksbevolking van de personen woonachtig in die grote steden gedaald is van 27% tot 24,3%.

Bij nazicht van de laatste drie periodes tussen twee opeenvolgende tellingen, wordt de eerste, 1947-1961, gekenmerkt door een matige bevolkingstoename van de grote steden, variërende van 14% in Namen tot 2% in Gent.

De periode 1961-1970 betekende een keerpunt in de evolutie van het merendeel van de grote steden; zij situeert de aanvang van hun ontvolking. Nochtans maakt Brussel-Hoofdstad met meer dan één miljoen inwoners hierop een uitzondering met een toename die nog 5% bereikt. Ook in Brugge en in Namen, de twee kleinsten van de grote steden, met iets meer dan 100 000 inwoners, valt nog een relatieve groei te noteren. Het laatste decennium bevestigt de veralgemeende ontvolking van de grote steden. Slechts Namen en in mindere mate Brugge, waar de bevolking bijna stationair is, blijven hierop een uitzondering maken.

Reeds in 1970 kwam tot uiting dat de bevolkingsevolutie binnen de fusiegemeenten van de grote steden een ongelijk verloop kent. Zo is de bevolkingsafname van Luik met bijna 12% gedeeltelijk te verklaren door het feit dat de fusie van 1977 zich beperkte tot de meest verstedelijkte gedeelten van haar agglomeratie.

Ter illustratie voor de grote steden Brussel-Hoofdstad en Antwerpen de evolutie sedert 1970 van elk der gemeenten waaruit ze zijn samengesteld.

In beide gevallen is de grootste afname gesitueerd in de centraal gelegen gemeenten nl. Brussel, Etterbeek, Elsene, Sint-Gillis, Sint-Joost-ten-Noode en Schaarbeek en Antwerpen, Berchem en Borgerhout.

Evolutie 1970-1981

Anderlecht	- 9%
Oudergem	- 12%
Sint-Agatha-Berchem	- 2%
Brussel	- 14%
Etterbeek	- 14%
Evere	+ 13%
Vorst	- 9%
Ganshoren	+ 1%
Elsene	- 13%
Jette	Status quo
Koekelberg	- 6%
Sint-Jans-Molenbeek	+ 3%
Sint-Gillis	- 17%
Sint-Joost-ten-Noode	- 14%
Schaarbeek	- 11%
Ukkel	- 4%
Watermaal-Bosvoorde	- 1%
Sint-Lambrechts-Woluwe	+ 3%
Sint-Pieters-Woluwe	- 1%
Antwerpen	- 18%
Berchem	- 10%
Borgerhout	- 12%
Deurne	- 4%
Ekeren	- 9%
Hoboken	+ 2%
Merksem	+ 4%
Wilrijk	- 3%

De centrifugale beweging die zich voordoet in de grote steden, wordt veroorzaakt door verschillende factoren zoals de aantrekkingskracht die uitgaat van het suburbane wonen ver van de vervuilde steden, een decentralisatie van handel en industrie en de verbetering van de vervoers- en communicatiemiddelen. Bovendien gaat van de grote steden niet meer dezelfde bekoring uit omwille van het economische verval en het werkloosheidsprobleem. Dezelfde redenen kunnen aangehaald worden voor de afgenomen buitenlandse immigraties van de laatste jaren.

Een veralgemeende en diepgaande analyse van de interne verschillen van elk van de grote steden is echter slechts mogelijk wanneer voor alle grote steden subgemeentelijke gegevens beschikbaar zijn.

Tabel 44.- BEVOLKINGSEVOLUTIE VAN DE GROTE STEDEN - ABSOLUTE CIJFERS

GROTE STEDEN ARRONDISSEMENTEN PROVINCIES	Tellingsjaren						
	1831	1846	1856	1866	1880	1890	1900
Antwerpen (1)	97 406	118 290	136 255	157 257	231 240	311 963	385 500
Arr. Antwerpen	161 885	193 175	214 738	239 609	328 992	424 028	513 311
Provincie Antwerpen	353 776	410 934	439 505	470 900	584 523	709 482	831 340
Brugge	51 219	60 586	60 110	58 698	58 786	63 660	70 069
Arr. Brugge	102 532	119 590	118 736	119 780	126 602	136 803	149 256
Provincie West-Vlaanderen	583 712	618 600	599 832	615 877	660 213	702 138	759 934
Brussel-Hoofdstad	140 322	211 634	260 754	309 321	436 710	520 163	626 075
Provincie Brabant	571 003	701 553	759 041	824 334	996 187	1 117 128	1 274 818
Charleroi	37 559	54 816	79 807	103 531	145 908	170 781	198 691
Arr. Charleroi	95 995	129 614	168 847	210 815	284 369	325 088	375 396
Provincie Henegouwen	628 971	730 179	786 088	863 487	1 001 100	1 076 786	1 180 937
Gent	107 790	129 098	135 114	144 813	173 816	203 249	223 221
Arr. Gent	258 889	283 613	278 688	290 130	326 806	360 601	390 545
Provincie Oost-Vlaanderen	742 281	792 082	775 162	803 966	878 465	944 819	1 022 675
Luik	70 586	92 362	109 169	122 160	155 934	189 900	211 885
Arr. Luik	177 058	227 428	262 609	290 964	358 009	425 250	480 985
Provincie Luik	369 893	446 679	496 509	549 292	654 457	746 483	814 000
Namen	34 316	42 110	46 658	46 056	50 776	58 907	62 486
Arr. Namen	118 001	146 219	157 374	166 518	181 559	193 562	204 976
Provincie Namen	217 108	267 665	290 701	308 128	328 422	341 473	353 051
Totaal grote steden	539 198	708 896	827 867	941 836	1 253 170	1 518 623	1 777 927
Het Rijk :	3 785 814	4 337 196	4 529 460	4 827 833	5 520 009	6 069 321	6 693 548

(1) Antwerpen na de fusie op 1.1.1983 inclusief het gebiedsdeel van Ekeren afgestaan aan Kapellen.

Tellingsjaren							GROTE STEDEN ARRONDISSEMENTEN PROVINCIES
1910	1920	1930	1947	1961	1970	1981	
457 854	476 335	525 041	526 395	547 350	549 146	501 261	Antwerpen
615 965	649 784	744 728	784 313	872 739	917 559	918 144	Arr. Antwerpen
983 669	1 032 842	1 176 960	1 285 168	1 447 714	1 538 000	1 569 876	Provincie Antwerpen
77 693	78 980	82 293	92 869	105 056	116 865	118 020	Brugge
164 508	168 108	174 643	198 613	220 650	241 813	254 221	Arr. Brugge
821 021	757 863	835 733	925 655	997 559	1 054 431	1 079 253	Provincie West-Vlaanderen
761 898	806 451	892 183	955 929	1 022 795	1 075 136	997 293	Brussel-Hoofdstad
1 481 802	1 533 818	1 692 276	1 810 514	2 009 347	2 170 954	2 221 222	Provincie Brabant
224 061	230 714	244 725	233 489	241 683	236 776	222 343	Charleroi
418 839	426 821	449 857	433 263	459 544	456 716	443 832	Arr. Charleroi
1 278 835	1 259 596	1 330 576	1 291 096	1 316 445	1 316 948	1 301 477	Provincie Henegouwen
238 747	238 208	248 312	254 744	259 297	255 879	239 256	Gent
417 523	411 574	427 019	446 600	465 458	479 152	485 565	Arr. Gent
1 110 545	1 096 443	1 150 089	1 217 669	1 272 105	1 310 115	1 331 192	Provincie Oost-Vlaanderen
236 199	234 067	245 077	241 228	250 324	242 986	214 119	Luik
533 295	521 741	564 372	565 558	606 235	618 229	605 123	Arr. Luik
874 293	849 113	957 800	947 284	986 063	1 002 740	999 413	Provincie Luik
68 140	68 675	72 457	77 619	88 483	95 770	102 321	Namen
218 332	211 854	218 555	222 158	235 114	245 472	261 054	Arr. Namen
369 871	354 606	362 687	362 699	376 108	387 255	407 400	Provincie Namen
2 064 592	2 133 430	2 310 088	2 382 273	2 514 988	2 572 558	2 394 613	Totaal grote steden
7 423 784	7 405 569	8 092 004	8 512 195	9 189 741	9 650 944	9 848 647	Het Rijk

Tabel 45.- RELATIEF BEVOLKINGSAANTAL VAN DE

GROTE STEDEN ARRONDISSEMENTEN PROVINCIES	Tellingsjaren						
	1831	1846	1856	1866	1880	1890	1900
Belangrijkheid van Antwerpen (1) t.o.v.							
- het arrondissement Antwerpen	60,2	61,2	63,4	65,6	70,3	73,6	75,1
- de provincie Antwerpen	27,5	28,8	31,0	33,4	39,6	44,0	46,4
Belangrijkheid van Brugge t.o.v.							
- het arrondissement Brugge	50,0	50,7	50,6	49,0	46,4	46,5	46,9
- de provincie West-Vlaanderen	8,8	9,8	10,0	9,5	8,9	9,1	9,2
Belangrijkheid van Brussel-Hoofdstad t.o.v.							
- de provincie Brabant	24,6	30,2	34,3	37,5	43,8	46,6	49,1
Belangrijkheid van Charleroi t.o.v.							
- het arrondissement Charleroi	39,3	42,3	47,3	49,1	51,3	52,5	52,9
- de provincie Henegouwen	6,0	7,5	10,2	12,0	14,6	15,9	16,8
Belangrijkheid van Gent t.o.v.							
- het arrondissement Gent	41,6	45,5	48,5	49,9	53,2	56,4	57,2
- de provincie Oost-Vlaanderen	14,5	16,3	17,4	18,0	19,8	21,5	21,8
Belangrijkheid van Luik t.o.v.							
- het arrondissement Luik	39,9	40,6	41,6	42,0	43,6	44,7	44,1
- de provincie Luik	19,1	20,7	22,0	22,2	23,8	25,4	26,0
Belangrijkheid van Namen t.o.v.							
- het arrondissement Namen	29,1	28,8	29,7	27,7	28,0	30,4	30,5
- de provincie Namen	15,8	15,8	16,0	14,9	15,5	17,3	17,7
Grote steden in verhouding tot het Rijk	14,2	16,3	18,3	19,5	22,7	25,0	26,6

(1) Antwerpen na de fusie op 1.1.1983 inclusief het gebiedsdeel van Ekeren afgestaan aan Kapellen.

GROTE STEDEN

Tellingsjaren							GROTE STEDEN ARRONDISSEMENTEN PROVINCIES
1910	1920	1930	1947	1961	1970	1981	
74,3	73,3	70,5	67,1	62,7	59,8	54,6	Belangrijkheid van Antwerpen (1) t.o.v.
46,5	46,1	44,6	41,0	37,8	35,7	32,0	- het arrondissement Antwerpen
							- de provincie Antwerpen
47,2	47,0	47,1	46,8	47,6	48,3	46,4	Belangrijkheid van Brugge t.o.v.
9,5	10,4	9,8	10,0	10,5	11,1	10,9	- het arrondissement Brugge
							de provincie West-Vlaanderen
51,4	52,6	52,7	52,8	51,0	49,5	44,9	Belangrijkheid van Brussel-Hoofdstad t.o.v.
							- de provincie Brabant
53,5	54,1	54,4	53,9	52,6	51,8	50,1	Belangrijkheid van Charleroi t.o.v.
17,5	18,3	18,4	18,1	18,4	18,0	17,1	- het arrondissement Charleroi
							- de provincie Henegouwen
57,2	57,9	58,1	57,0	55,7	53,4	49,3	Belangrijkheid van Gent t.o.v.
21,5	21,7	21,6	20,9	20,4	19,5	18,0	- het arrondissement Gent
							- de provincie West-Vlaanderen
44,3	44,9	43,4	42,6	41,3	39,3	35,4	Belangrijkheid van Luik t.o.v.
27,0	27,6	25,6	25,5	25,4	24,2	21,4	- het arrondissement Luik
							- de provincie Luik
31,2	32,4	33,1	34,9	37,6	39,0	39,2	Belangrijkheid van Namen t.o.v.
18,4	19,4	20,0	21,4	23,5	24,7	25,1	- het arrondissement Namen
							- de provincie Namen
27,8	28,8	28,5	28,0	27,4	26,7	24,3	Grote steden in verhouding tot het Rijk

Tabel 46.- BEVOLKINGSEVOLUTIE VAN DE GROTE STEDEN

GROTE STEDEN ARRONDISSEMENTEN PROVINCIES	1831 - 1846	1846 - 1856	1856 - 1866	1866 - 1880	1880 - 1890	1890 - 1900	1900 - 1910
Antwerpen (1)	+ 21,4	+ 15,2	+ 15,4	+ 47,0	+ 34,9	+ 23,6	+ 18,8
Arr. Antwerpen	+ 19,3	+ 11,2	+ 11,6	+ 37,3	+ 28,9	+ 21,1	+ 20,0
Provincie Antwerpen	+ 16,2	+ 6,9	+ 7,1	+ 24,1	+ 21,4	+ 17,2	+ 18,3
Brugge	+ 18,3	- 0,8	- 2,4	+ 0,1	+ 8,3	+ 10,1	+ 10,8
Arr. Brugge	+ 16,6	- 0,7	+ 0,9	+ 5,7	+ 8,1	+ 9,1	+ 10,2
Provincie West-Vlaanderen	+ 6,0	- 3,0	+ 2,7	+ 7,2	+ 6,3	+ 8,2	+ 8,0
Brussel-Hoofdstad	+ 50,8	+ 23,2	+ 18,6	+ 41,2	+ 19,1	+ 20,4	+ 21,7
Provincie Brabant	+ 22,9	+ 8,2	+ 8,6	+ 20,8	+ 12,1	+ 14,1	+ 16,2
Charleroi	+ 46,0	+ 45,6	+ 29,7	+ 40,9	+ 17,0	+ 16,3	+ 12,8
Arr. Charleroi	+ 35,0	+ 30,3	+ 24,9	+ 34,9	+ 14,3	+ 15,5	+ 11,6
Provincie Henegouwen	+ 16,1	+ 7,7	+ 9,8	+ 15,9	+ 7,6	+ 9,7	+ 8,3
Gent	+ 19,8	+ 4,6	+ 7,2	+ 20,1	+ 16,9	+ 9,8	+ 6,9
Arr. Gent	+ 9,5	- 1,7	+ 4,1	+ 12,6	+ 10,3	+ 8,3	+ 6,9
Provincie Oost-Vlaanderen	+ 6,7	- 2,2	+ 3,7	+ 9,3	+ 7,5	+ 8,2	+ 8,6
Luik	+ 30,8	+ 18,2	+ 11,9	+ 27,7	+ 21,8	+ 11,6	+ 11,5
Arr. Luik	+ 28,4	+ 15,5	+ 10,8	+ 23,0	+ 18,8	+ 13,1	+ 10,9
Provincie Luik	+ 20,8	+ 11,2	+ 10,6	+ 19,1	+ 14,1	+ 9,0	+ 7,4
Namen	+ 22,7	+ 10,8	- 1,3	+ 10,2	+ 16,0	+ 6,1	+ 9,0
Arr. Namen	+ 23,9	+ 7,6	+ 5,8	+ 9,0	+ 6,6	+ 5,9	+ 6,5
Provincie Namen	+ 23,3	+ 8,6	+ 6,0	+ 6,6	+ 4,0	+ 3,4	+ 4,8
Totaal grote steden	+ 31,5	+ 16,8	+ 13,8	+ 33,1	+ 21,2	+ 17,1	+ 16,1
Het Rijk :	+ 14,6	+ 4,4	+ 6,6	+ 14,3	+ 9,9	+ 10,3	+ 10,9

(1) Antwerpen na de fusie op 1.1.1983 inclusief het gebiedsdeel van Ekeren afgestaan aan Kapellen.

PER PERIODE TUSSEN TWEE OPEENVOLGENDE TELLINGEN

1910 - 1920	1920 - 1930	1930 - 1947	1947 - 1961	1961 - 1970	1970 - 1981	GROTE STEDEN ARRONDISSEMENTEN PROVINCIES
+ 4,0	+ 10,2	+ 0,3	+ 4,0	+ 0,3	- 8,7	Antwerpen
+ 5,5	+ 14,6	+ 5,3	+ 11,3	+ 5,1	+ 0,1	Arr. Antwerpen
+ 5,0	+ 13,9	+ 9,2	+ 12,6	+ 6,2	+ 2,1	Provincie Antwerpen
+ 1,7	+ 4,2	+ 12,8	+ 13,1	+ 11,2	+ 1,0	Brugge
+ 2,2	+ 3,9	+ 13,7	+ 11,1	+ 9,6	+ 5,1	Arr. Brugge
- 7,7	+ 10,3	+ 10,7	+ 7,7	+ 5,7	+ 2,3	Provincie West-Vlaanderen
+ 5,8	+ 10,6	+ 7,1	+ 7,0	+ 5,1	- 7,3	Brussel-Hoofdstad
+ 3,5	+ 10,3	+ 7,0	+ 10,7	+ 8,3	+ 2,3	Provincie Brabant
+ 3,0	+ 6,1	- 4,6	+ 3,5	- 2,0	- 6,1	Charleroi
+ 1,9	+ 5,4	- 3,7	+ 6,1	- 0,6	- 2,8	Arr. Charleroi
- 1,5	+ 5,6	- 3,0	+ 1,9	0,0	- 1,2	Provincie Henegouwen
- 0,2	+ 4,2	+ 2,6	+ 1,8	- 1,3	- 6,5	Gent
- 1,4	+ 3,7	+ 4,6	+ 4,2	+ 2,9	+ 1,3	Arr. Gent
- 1,3	+ 4,9	+ 5,8	+ 4,5	+ 3,0	+ 1,7	Provincie Oost-Vlaanderen
- 0,9	+ 4,7	- 1,6	+ 3,8	- 2,9	- 11,9	Luik
- 2,2	+ 8,2	+ 0,2	+ 7,2	+ 2,0	- 2,1	Arr. Luik
- 2,9	+ 12,8	- 1,1	+ 4,1	+ 1,7	- 0,3	Provincie Luik
+ 0,8	+ 5,5	+ 7,1	+ 14,0	+ 8,2	+ 6,8	Namen
- 3,0	+ 3,2	+ 1,6	+ 5,8	+ 4,4	+ 6,3	Arr. Namen
- 4,1	+ 2,3	0,0	+ 3,7	+ 3,0	+ 5,2	Provincie Namen
+ 3,3	+ 8,3	+ 3,1	+ 5,6	+ 2,3	- 6,9	Totaal grote steden
- 0,3	+ 9,3	+ 5,2	+ 8,0	+ 5,0	+ 2,0	Het Rijk

Tabel 47.- BEVOLKINGSEVOLUTIE VAN DE GROTE

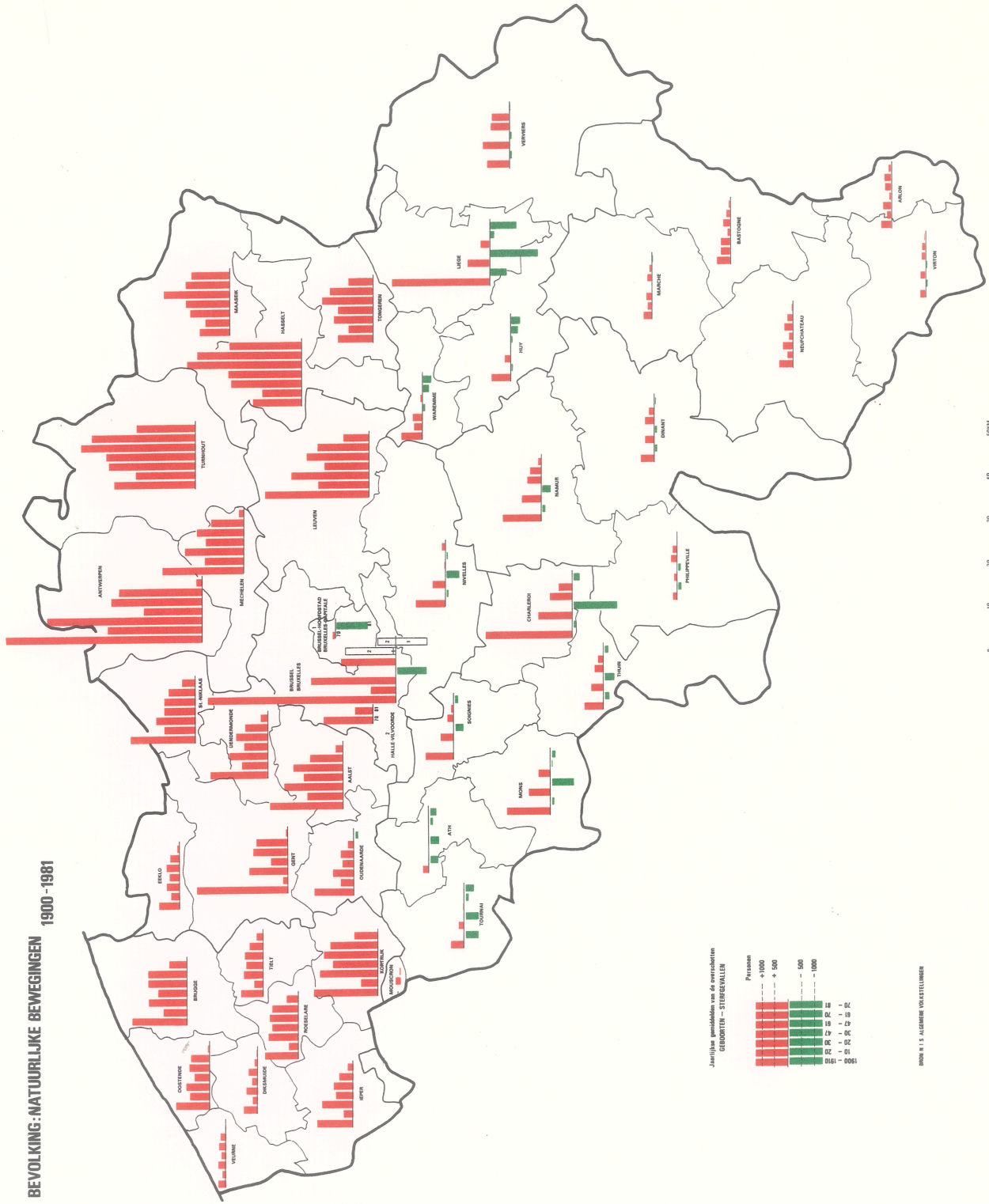
GROTE STEDEN ARRONDISSEMENTEN PROVINCIES	Tellingsjaren						
	1831	1846	1856	1866	1880	1890	1900
Antwerpen (1)	100	121	140	161	237	320	396
Arr. Antwerpen	100	119	137	148	203	262	317
Provincie Antwerpen	100	116	124	133	165	200	235
Brugge	100	118	117	115	115	124	137
Arr. Brugge	100	117	116	117	123	133	146
Provincie West-Vlaanderen	100	106	103	106	113	120	130
Brussel-Hoofdstad	100	151	186	220	311	371	446
Provincie Brabant	100	123	133	144	174	196	223
Charleroi	100	146	212	276	388	455	529
Arr. Charleroi	100	135	176	220	296	339	391
Provincie Henegouwen	100	116	125	137	159	171	188
Gent	100	120	125	134	161	189	207
Arr. Gent	100	110	108	112	126	139	151
Provincie Oost-Vlaanderen	100	107	104	108	118	127	138
Luik	100	131	155	173	221	269	300
Arr. Luik	100	128	148	164	202	240	272
Provincie Luik	100	121	134	149	177	202	220
Namen	100	123	136	134	148	172	182
Arr. Namen	100	124	133	141	154	164	174
Provincie Namen	100	123	134	142	151	157	163
Totaal grote steden	100	131	154	175	232	282	330
Het Rijk :	100	115	120	128	146	160	177

(1) Antwerpen na de fusie op 1.1.1983 inclusief het gebiedsdeel van Ekeren afgestaan aan Kapellen.

STEDEN - 1831=100

Tellingsjaren							GROTE STEDEN ARRONDISSEMENTEN PROVINCIES
1910	1920	1930	1947	1961	1970	1981	
470	489	539	540	562	564	515	Antwerpen
380	401	460	485	539	567	567	Arr. Antwerpen
278	292	333	363	409	435	444	Provincie Antwerpen
152	154	161	181	205	228	230	Brugge
160	164	170	194	215	236	248	Arr. Brugge
141	130	143	159	171	181	185	Provincie West-Vlaanderen
543	575	636	601	729	766	711	Brussel-Hoofdstad
260	269	296	317	351	380	389	Provincie Brabant
597	614	652	622	643	630	592	Charleroi
436	445	469	451	479	476	462	Arr. Charleroi
203	200	212	205	209	209	207	Provincie Henegouwen
221	221	230	236	241	237	222	Gent
161	159	165	173	180	185	188	Arr. Gent
150	148	155	164	171	176	179	Provincie Oost-Vlaanderen
335	332	347	342	355	344	303	Luik
301	295	319	319	342	349	342	Arr. Luik
236	230	259	256	267	271	270	Provincie Luik
199	200	211	226	258	279	298	Namen
185	180	185	188	199	208	221	Arr. Namen
170	163	167	167	173	178	188	Provincie Namen
383	396	428	442	466	477	444	Totaal grote steden
196	196	214	225	243	255	260	Het Rijk :

BEVOLKING-NATUURLIJKE BEWEGINGEN 1900-1981



TWEEDE DEEL

GEMEENTEN - CIJFERS EN CHRONOLOGIEEN

**Tabel I.- EVOLUTIE VAN DE BEVOLKING VAN 1970 TOT 1981,
OPPERVLAKTE VAN DE ADMINISTRATIEVE EENHEDEN EN BEVOLKINGSDICHTHEID.**

Gemeenten	Bevolking op 31/12/1970			Bevolking op 01/03/1981			Evo- lutie verhou- ding	Oppervlakte		Dichtheid per km2	
	Mannen	Vrouwen	Totaal	Mannen	Vrouwen	Totaal		Ha	Ca	1970	1981
PROV. ANTWERPEN											
ARR. ANTWERPEN											
AARTSELAAR	3852	3516	7168	6168	6088	12256	170	1092 12 75	656	1122	
ANTWERPEN	107215	117328	224543	88754	87143	185897	82	13888 66 18	1607	1330	
BERCHEM	23860	28581	50241	21264	24159	45423	90	579 81 23	6865	7834	
BOECHOUT	4886	4853	9539	5343	5154	10497	110	2068 73 49	461	507	
BOOM	8259	8325	16584	7240	7587	14827	89	736 77 54	2250	2012	
BORGERHOUT	23357	25645	49002	20536	22985	43521	88	391 30 03	12522	11122	
BORSBEEK	3276	3268	6544	4302	4241	8543	130	392 16 34	1668	2178	
BRASSCHAAT	14275	14382	28657	15933	16283	32216	112	3848 62 38	744	837	
BRECHT	6669	6539	13208	8394	7997	16391	124	9085 57 69	145	180	
DEURNE	38827	41939	80766	36845	40790	77635	96	1309 45 62	6167	5928	
EDEGEM	9533	9832	19365	11575	11945	23520	121	865 12 67	2238	2718	
EKEREN	13739	13909	27648	15065	15229	30294	109	1899 34 42	1626	1782	
ESSEN	5677	5509	11186	6208	6297	12505	111	4748 08 22	235	263	
HEMIKSEM	5089	5091	10180	5055	5080	10135	99	543 88 02	1871	1863	
HOBOKEN	16574	17119	33693	16832	17731	34563	102	1067 94 89	3154	3236	
HOVE	3240	3291	6531	3574	3679	7253	111	598 71 98	1090	1211	
KALMTHOUT	6529	6387	12916	7527	7433	14960	115	5944 56 94	217	251	
KAPellen	6686	6686	13352	7181	7355	14536	108	2937 24 89	454	494	
KONTICH	7891	8034	15925	8864	9014	17878	112	2366 44 64	672	755	
LINT	2110	2138	4248	2825	2864	5689	133	557 56 03	761	1020	
MALLE	4414	4396	8810	5425	5335	10760	122	5155 75 89	170	208	
MERKSEM	19374	20394	39768	20125	21475	41600	104	828 18 40	4801	5023	
MORTSEL	13628	14384	28012	13072	13674	26746	95	778 65 39	3597	3434	
NIEL	4884	4904	9788	4158	4200	8358	85	526 94 99	1857	1586	
RANST	6407	6108	12515	7063	6922	13985	111	4366 93 94	286	320	
RUMST	6588	6496	13084	6739	6713	13452	102	1974 09 51	662	681	
SCHELLE	3321	3185	6506	3632	3600	7232	111	780 31 86	833	926	
SCHILDE	6385	6539	12924	8292	8481	16773	129	3591 19 09	359	467	
SCHOTEN	14755	15159	29914	15318	15810	31128	104	2955 86 26	1012	1053	
STABROEK	4530	4404	8934	7493	7415	14908	166	2228 36 06	400	669	
WIJNEGEM	4281	4279	8560	3996	4230	8226	96	785 20 64	1090	1047	
WILRIJK	21003	22482	43485	20256	22072	42328	97	1360 45 07	3196	3111	
WOMMELGEM	4482	4491	8973	5211	5272	10483	116	1300 01 24	690	806	
WUUSTWEZEL	5758	5375	11133	6591	6144	12735	114	8943 94 11	124	142	
ZANDHOVEN	3947	3945	7892	4827	4714	9541	120	4003 52 26	197	238	
ZOERSEL	4711	4980	9691	7270	7541	14811	152	3912 77 32	247	378	
ZWIJNDRECHT	8152	8122	16274	8210	8329	16539	101	1781 62 69	913	928	
T	447744	469815	917559	447163	470981	918144	100	100077 00 68	916	917	
ARR. MECHELEN											
BERLAAR	4791	4746	9537	4717	4707	9424	98	2459 02 67	387	383	
BONHEIDEN	5434	5456	10890	6018	6180	12198	112	2940 34 37	370	414	
BORNEM	8747	8442	17189	9075	8966	18041	104	4575 07 26	375	394	
DUFFEL	6585	7217	13802	6959	7725	14684	106	2271 68 90	607	646	
HEIST-OP-DEN-BERG	16763	16057	32820	17607	17010	34617	105	8638 27 25	379	400	
LIER	15558	16326	31884	15175	16086	31261	98	4970 69 88	641	628	
MECHELEN	39196	41155	80351	37486	39801	77289	96	6538 21 97	1228	1181	
NIJLEN	8724	8400	17124	9488	9277	18765	109	3915 10 64	437	479	
PUTTE	6749	6682	13431	7040	6977	14017	104	3485 69 07	384	400	
PUURS	7519	7250	14769	7566	7482	15048	101	3339 92 38	442	450	
SINT-AMANDS	3506	3503	7009	3639	3667	7306	104	1556 90 76	450	469	
SINT-KATELIJNE-WAVER	8115	8141	16256	8587	8843	17430	107	3609 52 47	450	482	
WILLEBROEK	11387	11264	22651	11073	11192	22265	98	2739 19 64	826	812	
T	143074	144639	287713	144412	147913	292325	101	51049 67 26	563	572	

Gemeenten	Bevolking op 31/12/1970			Bevolking op 01/03/1981			Evo- lutie verhou- ding	Oppervlakte		Dichtheid per km2	
	Mannen	Vrouwen	Totaal	Mannen	Vrouwen	Totaal		Ha	A Ca	1970	1981
ARR. TURNHOUT											
ARENDONK	5065	4830	9895	5385	5176	10561	106	5539	08 98	178	190
BAARLE-HERTOG	1082	1054	2146	1091	1020	2111	98	747	62 09	287	282
BALLEN	9146	8489	17635	9344	8818	18162	102	7290	06 24	241	249
BEERSE	5881	5516	11197	6441	6345	12786	114	3750	73 88	298	340
DESSEL	3829	3676	7505	4118	3956	8074	107	2702	93 63	277	298
GEEL	15243	14421	29664	15963	15500	31463	106	10983	68 45	270	286
GROBBENDONK	3842	3726	7568	4359	4266	8625	113	2840	58 53	266	303
HERENTALS	11474	11637	23111	11774	12023	23797	102	4771	47 94	484	498
HERENTHOUT	3524	3249	6773	3721	3478	7199	106	2347	93 20	288	306
HERSELT	5825	5313	10938	5825	5515	11340	103	5230	89 19	209	216
HOOGSTRATEN	6908	6595	13503	7381	6987	14368	106	10532	63 18	128	136
HULSHOUT	3407	3305	6712	3570	3486	7056	105	1736	61 72	386	406
KASTERLEE	6246	5972	12218	7512	7100	14612	119	7150	30 30	170	204
LAAKDAL	6260	5880	12120	6893	6404	13297	109	4249	72 75	285	312
LILLE	5313	5005	10318	6216	5786	12002	116	5941	65 37	173	201
MEERHOUT	4340	4227	8567	4414	4199	8613	100	3627	92 40	236	237
MERKSPLAS	2612	2453	5065	3101	3035	6136	121	4454	89 01	113	137
MOL	14683	14180	28823	15022	14776	29798	103	11421	70 89	252	260
OLEN	4154	3984	8138	4693	4562	9255	113	2319	52 46	350	399
OUD-TURNHOUT	4202	4005	8207	5399	5334	10733	130	3886	89 35	211	276
RAVELS	4849	4684	9533	5216	5112	10328	108	9492	22 06	100	108
RETIE	3989	3671	7640	4299	4060	8359	109	4834	42 63	158	172
RIJKEVORSEL	4295	4032	8327	4615	4370	8985	107	4676	92 99	178	192
TURNHOUT	18828	19381	38007	18434	19019	37453	98	5605	89 43	677	668
VORSELAAR	2768	2738	5506	3106	3109	6215	112	2762	73 58	199	224
VOSSELAAR	3615	3533	7148	4404	4216	8620	120	1185	69 27	602	727
WESTERLO	8473	7991	16464	9927	9532	19459	118	5513	81 37	298	352
T	169221	163507	332728	182223	177184	359407	108	135598	60 89	245	265
TT	760039	777961	1538000	773798	796078	1569876	102	286725	28 83	536	547
BRABANT											
ARR. BRUSSEL-HOOFDSTAD											
ANDERLECHT	49691	54105	103796	45045	49719	94764	91	1774	54 27	5849	5340
OUDEGEM	16353	18193	34546	14129	16306	30435	88	903	42 13	3823	3368
SINT-AGATHA-BERCHEM	8912	10175	19087	8677	10042	18719	98	294	92 86	6471	6346
BRUSSEL	76536	84544	161080	67579	72099	139678	86	3292	96 95	4891	4241
ETTERBEEK	23267	27763	51030	19901	24317	44218	86	315	52 12	16173	14014
EVERE	12794	14163	26957	14087	16433	30520	113	508	69 09	5299	5998
VORST	25285	29850	55135	23502	27105	50607	91	624	73 39	8825	8100
GANSHOREN	9728	11419	21147	9645	11800	21445	101	245	34 43	8619	8740
ELSENE	38945	47505	86450	34957	40766	75723	87	634	53 68	13624	11933
JETTE	18367	21646	40013	18240	21869	40109	100	504	36 31	7933	7952
KOEKELBERG	8050	9520	17570	7719	8924	16643	94	117	34 71	14972	14182
SINT-JANS-MOLENBEEK	32483	35928	68411	33938	36912	70850	103	589	46 13	11605	12019
SINT-GILLIS	25883	29172	55055	22254	23822	46076	83	252	44 52	21808	18251
SINT-JOOST-TEN-NODE	11185	12468	23633	9844	10537	20381	86	113	35 49	20848	17979
SCHAARBEEK	55514	63436	118950	50141	58613	106754	89	815	16 38	14592	13096
UKKEL	36387	42522	78909	34599	41405	76004	96	2290	56 32	3444	3318
WATERMAAL-BOSVOORDE	11759	13364	25123	11487	13393	24880	99	1293	23 75	1942	1923
SINT-LAMBRECHTS-WOLUWE	21895	25665	47360	21898	26903	48801	103	722	60 72	6554	6753
SINT-PIETERS-WOLUWE	19055	21829	40884	18871	21815	40686	99	885	12 23	4619	4596
T	501889	573267	1075136	466513	530780	997293	92	16178	35 48	6645	6164
ARR. HALLE-VILVOORDE											
AFFLIGEM	4778	4835	9613	5605	5702	11307	117	1768	25 23	543	639
ASSE	11522	11712	23234	12897	13528	26425	113	4962	98 12	468	532
BEERSEL	9156	9371	18527	10346	10609	20955	113	3000	29 82	617	698
BEVER	832	855	1687	846	857	1703	100	1977	22 01	85	86
DILBEEK	15182	15813	30995	17217	17833	35050	113	4117	53 48	752	851

Gemeenten	Bevolking op 31/12/1970			Bevolking op 01/03/1981			Evo- lutie verhou- ding	Oppervlakte		Dichtheid per km ²	
	Mannen	Vrouwen	Totaal	Mannen	Vrouwen	Totaal		Ha	Ca	1970	1981
DROGENBOS	2296	2544	4840	2316	2550	4866	100	248 41 74	1948	1958	
GALMAARDEN	3333	3335	6668	3530	3507	7037	105	3496 85 28	190	201	
GOOK	3729	3746	7475	3866	3869	7735	103	3969 05 90	188	194	
GRIMBERGEN	13413	13934	27347	15623	16415	32038	117	3859 17 44	708	830	
HALLE	15293	18058	31351	15838	16474	32312	103	4439 77 61	706	727	
HERNE	2887	2989	5876	3014	3115	6129	104	4482 97 08	131	137	
HOEILAART	3636	3855	7491	4390	4524	8914	118	2044 26 39	366	436	
KAMPENHOUT	3942	4014	7956	4434	4511	8945	112	3350 56 23	237	266	
KAPELLE-OP-DEN-BOS	3852	3788	7640	4224	4078	8302	108	1532 23 35	498	541	
KRAAINEM	5577	5813	11390	5882	6098	11780	103	580 58 47	1961	2028	
LENNIK	3737	3732	7469	3819	3879	7698	103	3079 98 48	242	249	
LIEDEKERKE	5303	5375	10678	5724	5885	11609	108	1051 45 18	1015	1104	
LINKEBEEK	2073	2192	4265	2259	2446	4705	110	415 00 86	1027	1133	
LONDERZEEL	7823	7626	15449	8367	8362	16729	108	3618 62 58	426	462	
MACHELEN	5892	6071	11963	5499	5774	11273	94	1150 77 28	1939	979	
MEISE	5770	5805	11575	7515	7655	15170	131	3480 34 16	332	435	
MERCHTEM	5946	5818	11764	6539	6433	12972	110	3670 71 02	320	353	
OPWIJK	5436	5311	10747	5706	5745	11451	106	1969 73 93	545	581	
OVERIJSE	7907	8274	16181	10558	10870	21428	132	4445 14 82	364	482	
PEPINGEN	1774	1785	3559	1821	1770	3591	100	3803 65 18	98	99	
ROOSDAAL	4803	4734	9537	4980	4980	9960	104	2128 19 27	448	468	
SINT-GENESIUS-RODE	7001	7332	14333	8190	8640	16830	117	2277 04 14	629	739	
SINT-PIETERS-LEEUV	12609	12951	25560	13717	14251	27968	109	4037 68 27	633	692	
STEENOKKERZEEL	3947	3907	7854	4806	4832	9638	122	2344 82 77	334	411	
TERNAT	5614	5520	11134	6193	6101	12294	110	2448 07 02	454	502	
VILVOORDE	17876	18783	36659	18090	17174	35264	90	2156 55 24	1899	1542	
WEMMEL	6064	6567	12631	6548	6999	13547	107	874 22 52	1444	1549	
WEZEMBEEK-OPPEM	5421	5478	10899	5847	6159	12006	110	681 76 73	1598	1761	
ZAVENTEM	10807	11347	22154	12374	13019	25393	114	2762 29 33	802	919	
ZEMST	7720	7809	15529	8535	8632	17167	110	4284 73 73	362	400	
T	232951	239079	472030	254915	263276	518191	109	94291 00 66	500	549	
ARR. LEUVEN											
AARSCHOT	12681	12511	25192	13097	13071	26168	103	6249 59 54	403	418	
BEGIJNENDIJK	3613	3497	7110	3912	3810	7722	108	1761 82 77	403	438	
BЕКKEVOORT	2954	2760	5714	2728	2673	5399	94	3716 85 53	153	145	
BERTEM	3354	3414	6768	3858	3930	7788	115	2982 72 41	226	261	
BIERBEEK	3224	3376	6600	3800	3894	7694	116	3980 15 68	165	193	
BOORTMEERBEEK	4081	4090	8171	4759	4824	9583	117	1852 52 67	441	517	
BOUTERSEM	3060	2904	5964	3210	3149	6359	106	3108 01 63	191	204	
DIEST	9624	9780	19404	10153	10338	20491	105	5820 14 06	333	352	
GEETBETS	2979	2776	5755	2810	2685	5495	95	3517 96 58	163	156	
GLABBEEK	2433	2367	4800	2436	2331	4767	99	2677 66 00	179	178	
HAACHT	4860	5308	10168	5615	5670	11285	110	3048 73 44	333	370	
HERENT	6600	6762	13362	7761	8013	15794	118	3264 79 87	409	483	
HOEGAARDEN	2830	3005	5835	2678	2867	5545	95	3389 25 40	172	163	
HOLSBEEK	3470	3295	6765	3624	3567	7191	106	3848 64 89	175	186	
HULDENBERG	3044	3198	6242	3408	3554	6962	111	3961 90 15	157	175	
KEERBERGEN	3293	3235	6528	4596	4527	9123	139	1842 17 19	354	495	
KORTENAKEN	4074	3768	7842	3883	3710	7593	96	4907 08 10	159	154	
KORTENBERG	5983	6490	12473	7169	7496	14665	117	3451 65 08	361	424	
LANDEN	6923	7114	14037	6888	7193	14081	100	5403 70 59	259	260	
LEUVEN	42350	44002	86352	41067	44009	85076	96	5663 10 09	1524	1502	
LINTER	3408	3336	6744	3283	3285	6568	97	3637 91 44	185	180	
LUBBEEK	4356	4278	8634	5709	5615	11324	131	4580 14 04	188	247	
OUDE-HEVERLEE	3337	3346	6683	4342	4281	8623	129	3099 98 76	215	278	
ROTSelaar	4925	4804	9729	5602	5490	11092	114	3757 58 48	258	295	
SCHERPENHEUVEL-ZICHEM	10190	9880	20050	10340	10298	20638	102	5046 63 96	397	408	

Gemeenten	Bevolking op 31/12/1970			Bevolking op 01/03/1981			Evo- lutie verhou- ding	Oppervlakte		Dichtheid per km2	
	Mannen	Vrouwen	Totaal	Mannen	Vrouwen	Totaal		Ha	Ca	1970	1981
TERVUREN	7477	7784	15261	9323	9619	18942	124	3293 56 48	463	575	
TIELT-WINGE	3990	3817	7807	4182	4055	8237	105	4420 37 26	176	186	
TIENEN	16268	16773	33041	15967	16653	32620	98	7178 93 39	460	454	
TREMELO	4418	4213	8631	5188	4970	10158	117	2156 29 33	400	471	
ZOUTLEEUV	3886	3912	7798	3915	3831	7746	99	4669 86 20	186	185	
T	193685	195775	389460	205321	209408	414729	106	116289 81 01	334	356	
ARR. NIJVEL											
BEVEKOM	2240	2317	4557	2518	2649	5167	113	3858 57 23	118	133	
EIGENBRAKEL	10276	10697	20973	14587	15441	30028	143	5199 02 26	403	577	
KASTEELBRAKEL	3268	3485	6753	3590	3813	7403	109	2280 05 81	295	324	
CHASTRE	1647	1757	3404	2223	2345	4568	134	3128 88 45	108	145	
CHAUMONT-GISTOUX	2035	2096	4131	3281	3237	6518	157	4807 36 94	85	135	
COURT-SAINT-ETIENNE	3057	3183	6240	3515	3593	7108	113	2662 87 88	234	266	
GENEPIEN	5043	5131	10174	5757	5977	11734	115	8956 43 71	113	131	
GRAVEN	3633	3688	7321	4281	4514	8795	119	5545 12 60	132	158	
HELECINE	1445	1424	2869	1432	1421	2853	99	1661 84 95	172	171	
INCOURT	1353	1512	2865	1487	1623	3110	108	3881 08 54	73	80	
ITTER	2242	2331	4573	2351	2475	4826	105	3491 50 14	130	138	
GELDENAKEN	4133	4470	8603	4308	4675	8983	104	7334 32 41	117	122	
TERHULPEN	2719	3011	5730	3327	3631	6958	121	1559 42 41	367	446	
LASNE	3782	3917	7699	5438	5481	10919	141	4708 94 52	163	231	
MONT-SAINT-GUIBERT	1867	1703	3570	2139	2183	4322	128	1863 45 88	180	231	
NIJVEL	8784	9366	18150	10416	11164	21580	118	6060 23 84	299	356	
ORP-JAUCHE	3008	3164	6172	3007	3188	6195	100	5049 30 30	122	122	
OTTIGNIES-LOUVAIN-LA-NVE	5356	5686	11042	10103	9506	19609	177	3305 52 16	334	593	
PERWIJS	2581	2707	5288	2887	3083	5970	112	5082 39 24	104	117	
RAMILLIES	1912	2014	3926	2011	2153	4164	106	4867 36 06	80	85	
REBECQ	3935	4193	8128	4374	4517	8891	109	3907 92 43	207	227	
RIXENSART	8249	8829	17078	9630	10187	19817	116	1753 02 71	974	1130	
TUBEKE	8505	8640	17145	9742	10085	19827	115	3267 91 45	524	606	
VILLERS-LA-VILLE	3233	3370	6603	3691	3824	7515	113	4745 19 52	139	158	
WALHAIN	1895	1918	3814	2113	2148	4261	111	3792 34 98	100	112	
WATERLOO	9209	9768	18977	12084	12671	24755	130	2102 53 72	903	1177	
WAVER	9165	9570	18735	12231	12922	25153	134	4178 99 55	448	601	
T	114370	119958	234328	142523	148486	291009	124	109051 69 29	214	266	
TT	1042875	1128079	2170954	1089272	1151950	2221222	102	335810 86 44	646	661	
HENEGOUWEN											
ARR. AAT											
AAT	11725	12316	24041	11855	12382	24237	99	12710 24 71	189	189	
BELOEIL	6773	7174	13947	6614	6939	13553	97	6153 17 99	226	220	
BERNISSART	5924	6120	12044	5706	5934	11640	96	4344 82 74	277	267	
BRUGELETTE	1578	1678	3256	1552	1654	3206	98	2861 15 46	113	112	
CHIEVRES	2863	3116	6079	2894	3036	5930	97	4676 10 56	130	126	
ELZELE	2562	2676	5238	2500	2636	5136	98	4488 93 94	117	114	
VLOESBERG	1451	1591	3042	1469	1569	3038	99	2299 93 22	132	132	
FRASNES-LEZ-ANVAING	5243	5445	10688	5308	5443	10751	100	11242 43 42	95	95	
T	38219	40116	78335	37698	39593	77291	98	48756 82 04	160	158	
ARR. CHARLEROI											
AISEAU-PRESLES	5263	5325	10588	5321	5440	10761	101	2227 21 22	475	483	
CHAPELLE-LEZ-HERLAIMONT	6823	7005	13828	7002	7431	14433	104	1800 45 93	768	801	
CHARLEROI	114327	122449	236776	106603	115740	222343	93	10233 99 53	2313	2172	
CHATELET	19088	20091	39179	18670	19836	38506	98	2718 54 45	1441	1416	
COURCELLES	15355	16265	31620	14243	15514	29757	94	4436 66 30	713	670	
FARCIENNES	6409	6452	12861	5993	6212	12205	94	1034 69 27	1242	1179	
FLEURUS	11271	11731	23002	10860	11714	22574	98	5917 17 69	388	381	
FONTAINE-L'EVEQUE	9302	9586	18888	9074	9723	18797	99	2839 26 18	665	662	
GERPINNES	4350	4468	8818	5281	5527	10808	122	4706 87 72	187	229	
LES BONS VILLERS	3448	3580	7028	3897	4159	8056	114	4255 49 17	165	189	

Gemeenten	Bevolking op 31/12/1970			Bevolking op 01/03/1981			Evo- lutie verhou- ding	Oppervlakte Ha A Ca	Dichtheid per km2	
	Mannen	Vrouwen	Totaal	Mannen	Vrouwen	Totaal			1970	1981
MANAGE	10302	10834	21136	10189	10723	20912	98	1968 73 44	1073	1062
MONTIGNY-LE-TILLEUL	4942	5199	10141	4651	5075	9726	95	1508 85 57	672	644
PONT-A-CELLES	7042	7390	14432	7583	7861	15444	107	5563 91 68	259	277
SENEFFE	4055	4344	8399	4633	4877	9510	113	6276 71 84	133	151
T	221977	234739	456716	214000	229832	443832	97	55488 61 99	823	799
ARR. BERGEN										
BOUSSU	10731	11455	22186	10371	11187	21558	97	2006 38 35	1104	1073
COLFONTAINE	11483	12596	24079	10790	11925	22715	94	1363 95 12	1765	1665
DOUR	8621	9671	18492	8522	9215	17737	95	3331 68 43	555	532
FRAMERIES	10777	11598	22375	10190	11280	21470	95	2592 44 48	863	828
HENSIES	3596	3499	7095	3408	3398	6806	95	2602 86 27	272	261
HONNELLES	2480	2687	5167	2413	2607	5020	97	4365 38 26	118	114
JURBEKE	3292	3444	6736	3677	3975	7652	113	5774 05 14	116	132
LENS	1821	1871	3692	1810	1916	3726	100	4920 50 42	75	75
BERGEN	44420	49485	93905	44852	49765	94617	100	14704 79 16	838	842
QUAREGNON	10348	10922	21270	9675	10396	20071	94	1103 88 09	1826	1818
QUEVY	3682	3769	7451	3623	3768	7391	99	6475 30 22	115	114
QUIEVRAIN	3536	3624	7360	3323	3622	6945	94	2122 59 96	346	327
SAINT-GHISLAIN	10469	10801	21270	10482	11244	21726	102	7007 08 81	303	310
T	125456	135622	261078	122936	134298	257234	98	58372 82 71	447	440
ARR. MOESKROEN										
KOMEN	9056	9294	18350	8885	9199	18084	98	6109 42 32	300	296
MOESKROEN	26083	27765	53848	26371	28219	54590	101	4009 47 12	1343	1361
T	35139	37059	72198	35256	37418	72674	100	10118 89 44	713	718
ARR. ZINNIK										
'S GRAVENBRAKEL	7802	8249	16051	8028	8447	16475	102	8467 81 77	189	194
ECAUSSINNES	4671	4954	9625	4695	5044	9739	101	3476 89 28	276	280
EDINGEN	4364	4607	8971	4985	5130	10095	112	4057 49 64	221	248
LA LOUVIERE	38341	40181	78522	37492	39834	77326	98	6472 50 22	1213	1194
LE ROEULX	3734	3906	7640	3786	3968	7754	101	4250 98 34	179	182
LESSEN	8434	8871	17305	7996	8557	16553	95	7225 31 27	239	229
OPZULLIK	2482	2521	5003	2981	2963	5944	118	6770 72 35	73	87
ZINNIK	10497	11311	21808	11319	12033	23352	107	11030 57 92	197	211
T	80325	84600	164925	81262	85976	167238	101	51752 30 79	318	323
ARR. THUIN										
ANDERLUES	5970	6206	12176	5716	5984	11700	96	1703 17 03	714	686
BEAUMONT	2809	2920	5729	2888	3024	5912	103	9301 46 23	61	63
BINCHE	16736	17606	34342	16306	17345	33651	97	6066 20 55	565	554
CHIMAY	4326	4535	8861	4510	4763	9273	104	19710 93 01	44	47
ERQUELINNES	5304	5369	10673	4844	5185	10029	93	4422 88 00	241	226
ESTINNES	3094	3233	6327	3242	3424	6666	105	7272 88 54	86	91
FROIDCHAPELLE	1322	1287	2609	1307	1296	2603	99	8621 56 91	30	30
HAM-SUR-HEURE-NALINNES	4824	4969	9793	5693	5908	11601	118	4562 48 80	214	254
LOBBES	2430	2623	5053	2425	2631	5056	100	3198 64 90	157	158
MERBES-LE-CHATEAU	1831	1921	3752	1871	2004	3875	103	3024 34 95	124	128
MOMIGNIES	2645	2782	5427	2555	2634	5189	95	8556 12 68	63	60
MORLANWELZ	8921	9611	18532	8659	9271	17930	96	2024 33 87	915	885
SIVRY-RANCE	2098	2125	4223	2097	2103	4200	99	7296 39 30	57	57
THUIN	5708	6017	11725	6712	7045	13757	117	7637 79 41	153	180
T	68018	71204	139222	68825	72617	141442	101	93401 24 18	149	151
ARR. DOORNIK										
ANTOING	4079	4176	8255	3896	4074	7970	96	3113 56 10	265	255
BRUNHAUT	3802	3916	7718	3818	4004	7822	101	4610 48 62	167	169
CELLES	2815	2841	5656	2713	2798	5511	97	6713 44 75	84	82
ESTAIMPUIS	5368	4728	10096	4734	4867	9601	95	3175 58 08	317	302
LEUZE-EN-HAINAUT	6238	6639	12877	6197	6666	12863	99	7372 80 43	174	174
MONT-DE-L'ENCLUS	1602	1557	3159	1555	1568	3123	98	2696 92 96	117	115

Gemeenten	Bevolking op 31/12/1970			Bevolking op 01/03/1981			Evo- lutie verhou- ding	Oppervlakte		Dichtheid per km ²	
	Mannen	Vrouwen	Totaal	Mannen	Vrouwen	Totaal		Ha	Ca	1970	1981
PECO	2516	2635	5151	2451	2570	5021	97	3291	41 78	156	152
PERUWELZ	8153	9107	17260	8110	8554	16664	96	6055	59 60	285	275
RUMES	2632	2761	5393	2572	2713	5285	97	2372	24 38	227	222
DOORNIK	33387	35522	68909	32824	35082	67906	98	21375	68 60	322	317
T	70592	73882	144474	68870	72896	141766	98	60777	75 30	237	233
TT	639726	677222	1316948	628847	672630	1301477	98	378668	56 45	347	343
PROV. LUIK											
ARR. HOEI											
AMAY	6071	6646	12717	6087	6638	12725	100	2782	80 51	456	457
ANTHISNES	1509	1497	3006	1586	1627	3213	106	3707	34 09	81	86
BURDINNE	1103	1123	2226	1085	1126	2211	99	3257	99 63	68	67
CLAVIER	1721	1793	3514	1733	1822	3555	101	7926	92 30	44	44
ENGIS	2890	3052	5942	2837	2993	5830	98	2774	16 45	214	210
FERRIERES	1370	1498	2868	1543	1664	3207	111	5689	02 28	50	56
HAMOIR	1438	1495	2933	1514	1596	3110	106	2775	95 01	105	112
HERON	1723	1778	3501	1719	1833	3552	101	3838	37 99	91	92
HOEI	8583	9563	18146	8201	9130	17331	95	4757	11 10	361	364
MARCHIN	2195	2165	4360	2257	2203	4460	102	2848	83 87	153	156
MODAVE	1506	1500	3006	1590	1577	3167	105	4185	35 49	71	75
NANDRIN	1439	1442	2881	1716	1825	3541	122	3580	58 16	80	98
OUFFET	1170	1171	2341	1135	1175	2310	98	4021	80 03	58	57
TINLOT	748	828	1576	839	923	1762	111	3724	81 87	42	47
VERLAINE	1199	1182	2381	1271	1333	2604	109	2420	26 50	98	107
VILLERS-LE-BOUILLET	2015	2187	4202	2290	2492	4782	113	3271	28 91	128	146
WANZE	4932	5336	10268	5136	5725	10861	105	4391	58 24	233	247
T	41612	44256	85868	42539	45682	88221	102	65954	22 43	130	133
ARR. LUIK											
ANS	11743	12664	24407	12514	13502	26016	106	2340	30 98	1042	1111
AWANS	3083	3217	6300	3533	3709	7242	114	2709	53 79	232	267
AYWAILLE	3725	3940	7665	4006	4188	8194	106	8004	31 31	95	102
BITSINGEN	3841	3894	7735	3970	3991	7961	102	3803	75 25	203	209
BEYNE-HEUSAY	5336	5590	10926	5674	5916	11590	106	731	25 23	1494	1584
BLEGNY	4366	4457	8823	5356	5497	10853	123	2607	39 08	338	416
CHAUDFONTAINE	8711	9245	17956	9482	10126	19608	109	2554	60 00	702	767
COMBLAIN-AU-PONT	2380	2518	4898	2388	2572	4960	101	2272	42 67	215	218
DALHEM	2256	2229	4485	2605	2578	5183	115	3607	43 03	124	143
ESNEUX	5374	5967	11341	5556	6003	11559	101	3401	43 55	334	339
FLEMALLE	14012	14759	28771	13638	14579	28217	98	3681	63 45	781	766
FLERON	6318	6599	12917	7568	8034	15602	120	1371	00 49	942	1137
GRACE-HOLLOGNE	9845	10173	20018	10535	11313	21848	109	3416	72 40	585	639
HERSTAL	19752	20991	40743	18472	20120	38592	94	2383	98 68	1709	1618
JUPRELLE	2779	2820	5599	3353	3414	6767	120	3484	43 47	160	194
LUIK	114291	128695	242986	100516	113603	214119	88	6953	84 69	3494	3079
NEUPRE	2741	2899	5640	3955	4054	8009	142	3169	51 40	177	252
OUPEYE	9184	9580	18764	10902	11551	22453	119	3608	62 94	519	622
SAINT-NICOLAS	13135	13620	26755	12439	13316	25755	96	684	23 95	3910	3764
SERAING	32878	35079	67957	30936	33607	64543	94	3528	55 74	1925	1829
SOUMAGNE	5539	5589	11128	6008	6241	12249	110	2711	45 23	410	451
SPRIMONT	4031	4366	8397	4678	4982	9660	115	7428	22 00	113	130
TROOZ	3731	3845	7576	3776	3898	7674	101	2419	08 15	313	317
WEZET	8128	8294	16422	8110	8359	16469	100	2814	19 07	583	585
T	297179	321050	618229	289970	315153	605123	97	79687	96 55	775	759
ARR. VERVIERS											
AMBLEVE	2477	2433	4910	2492	2375	4867	99	12515	28 44	39	38
AUBEL	1540	1577	3117	1659	1752	3411	109	1883	51 81	165	181
BAELEN	1377	1400	2777	1447	1487	2934	105	8572	08 09	32	34
BULLINGEN	2581	2647	5228	2555	2569	5124	98	15048	99 85	34	34
BURG-REULAND	1995	1976	3971	1886	1886	3772	94	10896	40 88	36	34

Gemeenten	Bevolking op 31/12/1970			Bevolking op 01/03/1981			Evo- lutie verhou- ding	Oppervlakte Ha A Ca	Dichtheid per km2	
	Mannen	Vrouwen	Totaal	Mannen	Vrouwen	Totaal			1970	1981
BUTGENBACH	2450	2516	4966	2518	2476	4994	100	9741 63 45	50	51
DISON	7333	7817	15150	6943	7282	14225	93	1400 63 00	1081	1015
EUPEN	8093	8954	17047	8088	8759	16847	98	10372 41 36	164	162
HERVE	5919	6114	12033	7100	7176	14276	118	5681 53 41	211	251
JALHAY	1995	2124	4119	2569	2626	5195	126	10780 66 05	38	48
KELMIS	3906	4036	7942	4350	4402	8752	110	1816 13 06	437	481
LIERNEUX	1456	1471	2927	1416	1414	2830	96	9117 81 42	32	31
LIMBURG	2730	2840	5570	2609	2741	5350	96	2462 83 97	226	217
LONTZEN	1830	1802	3632	2006	2072	4078	112	2872 29 77	126	141
MALMEDY	4712	5085	9777	4807	5229	10036	102	9996 42 78	87	100
OLNE	1174	1135	2309	1504	1498	3002	130	1598 72 61	144	187
PEPINSTER	4186	4550	8736	4412	4608	9020	103	2479 00 26	352	363
PLOMBIERES	3965	3948	7913	4149	4113	8262	104	5316 07 71	148	155
RAEREN	2907	3109	6016	3955	4091	8046	133	7421 13 15	81	108
SANKT-VITH	4070	4190	8260	4162	4272	8434	102	14693 18 06	56	57
SPA	4521	5080	9601	4553	5066	9619	100	3988 03 84	240	241
STAVELOT	2829	2888	5717	2936	2979	5915	103	8508 49 65	67	69
STOUMONT	1187	1215	2402	1220	1173	2393	99	10847 24 92	22	22
THEUX	3876	4015	7891	4481	4686	9167	116	8335 68 61	94	109
THIMISTER-CLERMONT	1636	1626	3262	1879	1862	3741	114	2869 23 22	113	130
TROIS-PONTS	1117	1207	2324	968	1086	2054	88	6889 73 20	33	29
VERVIERS	27620	31236	58856	26130	29241	55371	94	3309 19 71	1778	1673
WEISMES	2787	2784	5571	2857	2856	5713	102	9718 10 87	57	58
WELKENRAEDT	3557	3661	7218	3834	3998	7832	108	2445 56 70	295	320
T	115826	123416	239242	119485	125775	245260	102	201578 99 85	118	121
ARR. BORGWORM										
BERLOZ	1280	1267	2547	1222	1224	2446	96	1448 98 64	175	168
BRAIVES	2297	2549	4846	2289	2538	4827	99	4402 22 70	110	109
CRISNEE	1028	1063	2091	1111	1151	2262	108	1684 87 20	124	134
DONCEEL	1080	1132	2212	1082	1147	2229	100	2336 51 83	94	95
FAIMES	1327	1308	2635	1380	1406	2786	105	2847 58 50	92	97
FEXHE-LE-HAUT-CLOCHER	1310	1357	2667	1249	1291	2540	95	1977 33 20	134	128
GEER	1162	1185	2347	1170	1182	2352	99	2356 15 18	99	98
HANNUIT	5366	5789	11155	5521	6006	11527	103	8653 12 50	128	133
LIJSEM	1277	1386	2663	1256	1343	2599	97	1474 62 26	180	176
OERLE	1447	1495	2942	1505	1612	3117	105	1964 28 70	149	158
REMICOURT	2162	2228	4390	2142	2243	4385	99	2213 32 63	198	198
SAINT-GEORGES / MEUSE	3051	3191	6242	2986	3101	6087	97	2081 60 02	299	292
BORGWORM	5294	5662	10956	5726	6181	11907	108	3107 64 12	352	383
WASSEIGES	853	875	1728	856	909	1765	102	2443 58 28	70	72
T	28934	30467	59401	29495	31314	60809	102	38991 85 74	152	155
TT	483551	519189	1002740	481489	517924	999413	99	386213 04 57	259	258
LIMBURG										
ARR. HASSELT										
AS	2774	2722	5496	3129	3089	6218	113	2206 37 71	249	281
BERINGEN	15006	14460	29466	17349	16905	34254	116	7778 22 53	378	440
DIEPENBEEK	6429	6030	12459	7813	7367	15180	121	4118 15 97	302	368
GENK	30186	27727	57913	31355	30147	61502	106	8784 71 91	659	700
GINGELOM	3944	3944	7888	3734	3788	7522	95	5649 22 79	139	133
HALEN	3925	3836	7761	3982	3883	7865	101	3629 24 06	213	216
HAM	3923	3871	7794	4280	4142	8422	107	3269 45 82	238	256
HASSELT	29241	29987	59228	31723	32890	64613	109	10233 82 46	578	631
HERK-DE-STAD	4592	4447	9039	4993	5009	10002	110	4283 90 09	210	233
HEUSDEN-ZOLDER	11793	10918	22711	13989	13373	27362	120	5322 07 50	426	513
LEOPOLDSBURG	6379	6270	12649	6802	6795	13597	107	2248 47 64	562	604
LUMMEN	5518	5208	10726	6053	5740	11793	109	5389 80 33	199	218
NIEUWERKERKEN	2727	2576	5303	2953	2839	5792	109	2236 54 26	237	258
OPGLABBEEK	2896	2760	5656	3732	3561	7293	128	2497 85 76	226	291

Gemeenten	Bevolking op 31/12/1970			Bevolking op 01/03/1981			Evo- lutie verhou- ding	Oppervlakte		Dichtheid per km2	
	Mannen	Vrouwen	Totaal	Mannen	Vrouwen	Totaal		Ha	A Ca	1970	1981
SINT-TRUIDEN	17897	17831	35728	17934	18440	36374	101	10702	46 66	333	339
TESSENDERLO	8050	5728	11778	8989	6811	13800	117	5135	37 65	229	268
ZONHOVEN	7113	6786	13909	8133	7832	15965	114	3933	41 33	353	405
ZUTENDAAL	2135	1920	4055	2701	2492	5193	128	3207	26 68	126	161
T	162528	157031	319559	177604	175103	352707	110	90626	21 15	352	389
ARR. MAASEIK											
BOCHOLT	4703	4552	9255	5161	4981	10142	109	5943	42 25	155	170
BREE	8518	8590	13108	8866	8679	13345	101	6490	99 65	201	205
DILSEN	7316	7021	14337	8088	7822	15910	110	6559	64 88	218	242
HAMONT-ACHEL	5490	5232	10722	6078	5861	11939	111	4366	72 33	245	273
HECHTEL-EKSEL	4221	4077	8298	4711	4470	9181	110	7671	12 53	108	119
HOUTHAIEN-HELCHTEREN	10631	9697	20328	12707	12215	24922	122	7828	21 27	259	318
KINROOI	4672	4416	9088	5230	4908	10138	111	5476	00 37	185	185
LOMMEL	11141	10843	21984	12956	12456	25412	115	10232	78 41	214	248
MAASEIK	9185	8910	18095	10244	9812	20056	110	7692	06 94	235	260
MEEUWEN-GRUITRODE	4655	4420	9075	5402	5213	10615	116	9129	33 17	99	116
NEERPELT	5676	5490	11166	6513	6266	12779	114	4279	25 73	260	298
OVERPELT	5379	5081	10460	5716	5517	11233	107	4083	00 95	256	275
PEER	5454	5249	10703	6205	5894	12099	113	8695	24 80	123	139
T	85041	81578	166619	95677	92094	187771	112	88447	83 28	188	212
ARR. TONGEREN											
ALKEN	4440	4237	8677	4809	4754	9563	110	2815	40 77	308	339
BILZEN	11916	11685	23601	12846	12837	25683	108	7603	74 40	310	337
BORGLOON	4956	5082	10038	4970	5098	10068	100	5111	58 32	196	196
HEERS	3565	3509	7074	3425	3352	6777	95	5337	19 49	132	126
HERSTAPPE	59	56	115	54	48	102	88	135	46 14	84	75
HOESEL	4023	3808	7831	4302	4195	8497	108	2978	41 47	262	285
KORTESSEM	3176	3053	6229	3488	3441	6929	111	3414	03 34	182	202
LANAKEN	9615	9169	18784	10417	9855	20272	107	5902	00 29	318	343
MAASMECHELEN	15467	14544	30011	17032	16586	33618	112	7627	77 65	393	440
RIEMST	7657	7343	15000	7605	7451	15056	100	5750	63 86	260	261
TONGEREN	14364	14473	28837	14620	14983	29603	102	8750	22 28	329	338
VOEREN	2263	2170	4433	2104	2090	4194	94	5058	67 98	87	82
WELLEN	2957	2782	5739	3063	2985	6048	105	2672	26 45	214	226
T	84458	81911	166369	88735	87675	176410	106	63157	42 44	263	279
TT	332027	320520	652547	362016	354872	716888	109	242231	46 87	289	295
LUXEMBURG											
ARR. AARLEN											
AARLEN	11101	11606	22707	10847	11432	22279	98	11863	90 60	191	187
ATTERT	1324	1252	2576	1491	1464	2955	114	7094	62 81	36	41
AUBANGE	7703	7798	15501	7218	7478	14696	94	4559	66 54	339	322
MARTELANGE	769	757	1526	748	743	1491	97	2967	25 90	51	50
MESSANCY	2668	2608	5276	2938	2952	5890	111	5243	09 41	100	112
T	23565	24021	47586	23242	24069	47311	99	31728	55 26	149	149
ARR. BASTENAKEN											
BASTENAKEN	5397	5535	10932	5528	5858	11386	104	17210	77 81	63	66
BERTOONE	1266	1178	2444	1259	1162	2421	99	9167	24 23	26	26
FAUVILLERS	839	803	1642	822	749	1571	95	7409	74 62	22	21
GOUVY	2203	2299	4502	2154	2227	4381	97	16482	75 71	27	26
HOUFFALIZE	2155	2183	4338	2018	2070	4088	94	16647	05 10	26	24
SAINTE-ODE	1026	1041	2067	993	967	1960	94	9787	05 82	21	20
VALUX-SUR-SURE	1922	1851	3773	1864	1797	3661	97	13592	85 91	27	26
VIELSALM	3283	3457	6740	3263	3468	6731	99	14003	49 89	48	48
T	18091	18347	36438	17901	18298	36199	99	104300	99 09	34	34

Gemeenten	Bevolking op 31/12/1970			Bevolking op 01/03/1981			Evo- lutie verhou- ding	Oppervlakte		Dichtheid per km ²	
	Mannen	Vrouwen	Totaal	Mannen	Vrouwen	Totaal		Ha	Ca	1970	1981
ARR. MARCHE-EN-FAMENNE											
DURBUY	3726	3811	7537	3803	3926	7729	102	15660	51 74	48	49
EREZEE	1029	1097	2126	1033	1089	2122	99	7841	61 68	27	27
HOTTON	1809	1753	3362	1935	1955	3890	115	5731	44 29	58	67
LA ROCHE-EN-ARDENNE	2080	2215	4295	1920	2089	4009	93	14752	32 35	29	27
MANHAY	1248	1298	2546	1259	1287	2546	100	12071	10 25	21	21
MARCHE-EN-FAMENNE											
MARCHE-EN-FAMENNE	5519	6028	11547	6792	7323	14115	122	12143	37 28	95	116
NASSOGNE	2023	2088	4111	2078	2148	4226	102	11193	44 25	36	37
RENDEUX	941	987	1928	963	977	1940	100	8883	10 28	28	28
TENNEVILLE	965	1020	1985	1036	1084	2120	106	9180	63 79	21	23
T	19140	20297	39437	20819	21878	42697	108	95457	55 91	41	44
ARR. NEUFCHATEAU											
BERTRIX	3458	3640	7098	3560	3684	7244	102	13769	76 83	51	52
BOUILLON	2868	3130	5998	2866	2798	5664	91	14956	85 52	40	36
DAVERDISSE	746	787	1533	688	735	1423	92	5639	89 56	27	25
HERBEUMONT	673	754	1427	651	711	1362	95	5880	92 18	24	23
LEGLISE	1865	1781	3646	1704	1644	3348	91	17291	79 53	21	19
LIBIN											
LIBIN	1893	1942	3835	1918	1955	3873	100	13972	02 01	27	27
LIBRAMONT-CHEVIGNY											
LIBRAMONT-CHEVIGNY	3518	3564	7082	3843	4016	7859	110	17786	11 13	39	44
NEUFCHATEAU											
NEUFCHATEAU	2918	2986	5904	3028	3011	6039	102	11378	25 43	51	53
PALISEUL											
PALISEUL	2556	2553	5109	2453	2404	4857	95	11295	77 04	45	42
SAINT-HUBERT											
SAINT-HUBERT	2624	2810	5434	2706	2829	5535	101	11116	38 08	48	49
TELLIN											
TELLIN	910	972	1882	895	991	1886	100	5663	75 90	33	33
WELLIN											
WELLIN	1157	1239	2396	1267	1331	2598	108	6751	61 77	35	38
T	25186	26158	51344	25379	26109	51488	100	135503	14 98	37	37
ARR. VIRTON											
CHINY											
CHINY	2284	2424	4708	2303	2363	4666	99	11369	43 08	41	41
ETALLE											
ETALLE	1612	1686	3278	1788	1850	3618	110	7810	20 21	41	46
FLORENVILLE											
FLORENVILLE	2842	2876	5718	2737	2868	5605	98	14696	40 32	38	38
HABAY											
HABAY	2707	2828	5535	2829	2905	5734	103	10364	15 52	53	55
MEIX-DEVANT-VIRTON											
MEIX-DEVANT-VIRTON	1238	1272	2510	1260	1286	2546	101	5419	92 09	46	46
MUSSON											
MUSSON	1798	1774	3572	1889	1875	3764	105	3481	00 09	102	108
ROUVROY											
ROUVROY	842	845	1687	902	927	1829	108	2767	90 20	60	66
SAINT-LEGER											
SAINT-LEGER	1272	1259	2531	1341	1357	2698	106	3586	12 65	70	75
TINTIGNY											
TINTIGNY	1601	1703	3304	1555	1726	3281	99	8179	15 00	40	40
VIRTON											
VIRTON	4909	5397	10306	5010	5480	10490	101	9449	75 80	109	111
T	21105	22044	43149	21594	22637	44231	102	77124	04 96	55	57
TT	107087	110867	217954	108935	112991	221926	101	444114	30 20	49	49
PROV. NAMEN											
ARR. DINANT											
ANHEE											
ANHEE	2979	3088	6067	3126	3297	6423	105	6564	09 49	92	97
BEAURAING											
BEAURAING	3661	3790	7451	3698	3943	7641	102	17455	04 05	42	43
BIEVRE											
BIEVRE	1523	1602	3125	1467	1548	3015	96	10959	01 16	28	27
CINEY											
CINEY	6224	6504	12728	6489	6841	13330	104	14757	22 03	86	90
DINANT											
DINANT	5935	6393	12328	5785	6320	12105	98	9979	72 17	123	121
GEDINNE											
GEDINNE	2062	2191	4253	2025	2141	4166	97	15156	23 32	28	27
HAMOIS											
HAMOIS	2198	2261	4459	2597	2689	5286	118	7633	28 30	58	69
HASTIERE											
HASTIERE	1912	2046	3958	1882	2019	3901	98	5650	46 78	70	69
HAVELANGE											
HAVELANGE	2059	2164	4223	1960	2070	4030	95	10481	95 20	40	38
HOUYET											
HOUYET	1876	2080	3956	1888	2043	3931	99	12231	15 27	32	32
ONHAYE											
ONHAYE	1238	1267	2505	1305	1331	2636	105	6551	93 53	38	40
ROCHEFORT											
ROCHEFORT	4994	5285	10279	5249	5515	10764	104	16524	85 68	62	65
SOMME-LEUZE											
SOMME-LEUZE	1119	1152	2271	1241	1277	2518	110	9504	27 65	23	26
VRESSE-SUR-SEMOIS											
VRESSE-SUR-SEMOIS	1396	1514	2910	1301	1350	2651	91	10055	68 28	28	26
YVOIR											
YVOIR	2962	3117	6079	3176	3351	6527	107	5683	64 98	106	114
T	42138	44454	86592	43189	45735	88924	102	159188	57 89	54	55

Gemeenten	Bevolking op 31/12/1970			Bevolking op 01/03/1981			Evo- lutie verhou- ding	Oppervlakte		Dichtheid per km2	
	Mannen	Vrouwen	Totaal	Mannen	Vrouwen	Totaal		Ha	Ca	1970	1981
ARR. NAMEN											
ANDENNE	10561	11118	21679	10871	11470	22341	103	8617 00 14	251	259	
ASSESE	2099	2155	4254	2622	2594	5216	122	7816 20 42	54	66	
EGHEZEE	4885	5086	9971	5194	5489	10683	107	10280 04 45	96	103	
FERNELMONT	2522	2556	5078	2574	2643	5217	102	6557 73 92	77	79	
FLOREFFE	2736	2897	5633	2911	3176	6087	108	3888 98 24	144	156	
FOSSE-LA-VILLE											
GEMBLoux	3559	3681	7240	3817	3861	7678	106	6306 99 38	114	121	
GESVES	8100	8375	16475	8707	8929	17636	107	9582 36 63	171	184	
JEMEPE-SUR-SAMBRE	1905	1952	3857	2206	2172	4378	113	6493 31 07	59	67	
LA BRUYERE	7979	8356	16335	8312	8808	17120	104	4679 27 24	349	365	
	2771	2819	5590	3192	3275	6467	115	5301 64 47	105	121	
METTET											
NAMEN	4730	4932	9662	4920	5038	9958	103	11678 97 51	82	85	
OHEY	45352	50418	95770	48579	53742	102321	106	17538 32 81	546	583	
PROFONDEVILLE	1536	1596	3132	1650	1710	3360	107	5662 60 26	55	59	
SAMBREVILLE	3592	3887	7479	4313	4411	8724	116	5037 60 63	148	173	
	13420	13867	27287	13336	14131	27467	100	3420 06 91	797	803	
SOMBREFFE											
	2993	3057	6050	3115	3286	6401	105	3577 88 30	169	178	
	118720	126752	245472	126319	134735	261054	106	116439 02 38	210	224	
ARR. PHILIPPEVILLE											
CERFONTAINE	2039	2116	4155	1919	2005	3924	94	8345 29 57	49	47	
COUVIN	6123	6576	12699	6321	6588	12909	101	20894 20 67	61	62	
DOISCHE	1368	1447	2815	1315	1366	2681	94	8401 82 89	33	31	
FLORENNES	5130	5225	10355	5170	5367	10537	101	13354 41 86	77	78	
PHILIPPEVILLE	3274	3328	6602	3435	3481	6916	104	15671 66 22	42	44	
VIROINVAL											
WALCOURT	2742	2907	5649	2687	2902	5589	98	12090 64 47	46	46	
	6323	6573	12896	7289	7577	14866	115	12315 77 80	104	120	
	27019	28172	55191	28136	29286	57422	104	90873 83 48	60	63	
	187877	199378	387255	197644	209756	407400	105	386501 43 75	105	111	
OOST-VLAANDEREN											
ARR. AALST											
AALST	40849	42397	83246	38802	40136	78938	94	7811 46 54	1065	1010	
DENDERLEEuw	7810	7697	15507	8209	8288	16497	106	1387 72 63	1117	1188	
ERPE-MERE	8938	9039	17977	9424	9506	18930	105	3403 35 83	528	556	
GERAARDSBERGEN	15355	15805	31160	14920	15541	30461	97	7972 99 96	390	382	
HAALTErt	8595	8476	17071	8365	8422	16787	98	3019 56 39	565	555	
HERZELE											
LEDE	7894	7810	15704	7926	7900	15826	100	4739 54 56	331	333	
NINOVE	7948	8502	16450	8396	8853	17249	104	2988 79 28	554	581	
SINT-LIEVENS-HOUTEM	16383	16607	32990	16508	16885	33393	101	7258 00 47	454	460	
ZOTTEGEM	4721	4676	9397	4604	4675	9279	98	2866 13 56	352	348	
	11875	12465	24340	12247	12862	25109	103	5662 80 54	429	443	
	130388	133474	263862	129401	133068	262469	99	46890 39 76	562	559	
ARR. DENDERMONDE											
BERLARE	5745	5620	11365	6174	6142	12316	108	3799 62 80	299	324	
BUGGENHOUT	6199	6067	12266	6622	6422	13044	106	2530 32 18	484	515	
DENDERMONDE	20367	21023	41390	20495	21220	41715	100	5514 35 34	750	756	
HAMME	11171	10922	22093	11473	11317	22790	103	4037 87 17	547	564	
LAARNE	5250	5085	10335	5610	5588	11198	108	3205 23 59	321	349	
LEBBEKE											
WAASMUNSTER	9057	8774	17831	8784	8689	17473	97	2724 75 76	654	641	
WETTEREN	3665	3707	7372	4179	4199	8378	113	3202 79 75	230	261	
WICHELEN	11714	12274	23988	11434	12026	23460	97	3666 44 97	654	639	
ZELE	5115	5182	10297	5271	5341	10612	103	2284 94 99	450	464	
	9287	9326	18613	9868	9763	19631	105	3299 31 99	564	595	
	87570	87980	175550	89910	90707	180617	102	34265 68 54	512	527	

Gemeenten	Bevolking op 31/12/1970			Bevolking op 01/03/1981			Evo- lutie verhou- ding	Oppervlakte		Dichtheid per km2	
	Mannen	Vrouwen	Totaal	Mannen	Vrouwen	Totaal		Ha	Ca	1970	1981
ARR. EEKLO											
ASSENEDE	6649	6555	13204	6656	6697	13353	101	8721	80 39	151	153
EEKLO	9410	9846	19256	9535	10102	19637	101	3005	09 84	640	653
KAPRIJKE	3029	2859	5888	3090	2943	6033	102	3370	17 91	174	179
MALDEGEM	10334	10133	20467	10827	10520	21347	104	9444	27 66	216	226
SINT-LAUREINS	3502	3459	6961	3340	3280	6620	95	7456	54 34	93	88
ZELZATE	6579	6206	12785	6617	6317	12934	101	1371	09 56	832	843
T	39503	39058	78561	40065	39859	79924	101	33368	99 70	235	239
ARR. GENT											
AALTER	6632	6633	13265	7824	7730	15554	115	8191	04 04	164	189
DEINZE	11437	11552	22989	12339	12532	24871	108	7550	50 04	304	329
DE PINTE	3237	3248	6485	4350	4389	8739	134	1765	11 60	367	495
DESTELBERGEN	7198	7062	14260	7842	7899	15741	110	2661	59 23	535	591
EVERGEM	13154	12848	26002	14482	14492	28974	111	7488	49 17	347	386
GAVERE	4579	4677	9256	5011	5194	10205	110	3134	58 04	295	325
GENT	122664	133215	255879	114687	124569	239256	93	15632	40 69	1636	1530
KNESSELARE	3741	3684	7425	3895	3853	7748	104	3727	53 51	199	207
LOCHRISTI	6983	7038	14021	8054	8071	16125	115	8032	54 96	232	267
LOVENDEGEM	3160	3135	6295	4152	4224	8376	133	1947	54 09	323	430
MELLE	4560	5201	9761	4779	5402	10181	104	1514	74 33	644	672
MERELBEKE	9071	9262	18333	9774	9899	19673	107	3664	06 97	500	539
MOERBEKE	2580	2456	5036	2745	2801	5546	110	3780	74 12	132	146
NAZARETH	3923	4011	7934	4573	4675	9248	116	3519	73 78	225	262
NEVELE	5221	5038	10259	5332	5139	10471	102	5189	76 82	197	201
OOSTERZELE	5843	5866	11709	5873	5912	11785	100	4310	79 78	272	273
SINT-MARTENS-LATEM	3081	3217	6298	3765	3898	7663	121	1434	35 25	439	534
WAARSCHOOT	3944	3961	7905	3713	3861	7574	95	2190	77 21	360	345
WACHTEBEKE	2984	3032	6016	3426	3525	6951	115	3453	15 89	174	201
ZOMERGEM	3762	3911	7673	3915	3983	7898	102	3876	57 08	197	203
ZULTE	6154	5997	12151	6450	6436	12886	106	3255	51 95	373	395
T	234088	245064	479152	236981	248584	485565	101	94321	58 55	507	514
ARR. OUDENAARDE											
BRAKEL	7032	7359	14391	6739	7056	13795	95	5644	84 49	254	244
HOREBEKE	961	957	1918	946	958	1904	99	1119	34 93	171	170
KLUISBERGEN	3064	3181	6245	3076	3188	6264	100	3030	44 00	206	207
KRUISSHOUTEM	3713	3609	7322	3603	3501	7104	97	4673	60 94	156	152
LIERDE	3132	3087	6219	3051	3027	6078	97	2612	08 04	238	232
MAARKEDAL	3198	3245	6443	3102	3156	6258	97	4561	52 97	141	137
OUDENAARDE	13364	13828	27192	13367	13951	27318	100	6802	19 66	399	401
RONSE	12085	12971	25056	11717	12585	24302	98	3446	41 89	727	705
WORTEGEM-PETEGEM	2752	2724	5476	2858	2910	5768	105	4198	67 14	130	137
ZINGEM	3229	3135	6364	3245	3231	6476	101	2399	35 21	265	269
ZWALM	3567	3652	7219	3578	3646	7224	100	3381	67 27	213	213
T	56097	57748	113845	55282	57219	112501	98	41866	16 54	271	268
ARR. SINT-NIKLAAS											
BEVEREN	19391	19093	38484	20349	20508	40857	106	15022	63 30	256	271
KRUIBEKE	7388	7164	14552	7427	7279	14706	101	3336	77 91	436	440
LOKEREN	16052	16065	32117	16475	16894	33369	103	8742	92 84	476	494
SINT-GILLIS-WAAS	7142	6944	14086	7834	7708	15542	110	5497	68 32	256	282
SINT-NIKLAAS	32300	33495	65795	33215	34777	67992	103	8275	86 66	795	821
STEKENE	6313	6035	12348	7123	7002	14125	114	4570	49 47	270	309
TEMSE	10876	10927	21803	11713	11812	23525	107	4005	52 13	544	587
T	99462	99723	199185	104136	105980	210116	105	47451	90 63	419	442
TT	647088	663027	1310115	655775	675417	1331192	101	298166	73 72	439	446

Gemeenten	Bevolking op 31/12/1970			Bevolking op 01/03/1981			Evo- lutie verhou- ding	Oppervlakte Ha A Ca	Dichtheid per km ²	
	Mannen	Vrouwen	Totaal	Mannen	Vrouwen	Totaal			1970	1981
WEST-VLAANDEREN										
ARR. BRUGGE										
BEERNEM	6740	6133	12873	6989	6537	13526	105	7167 21 04	179	188
BLANKENBERGE	6803	7366	13969	7020	7812	14832	106	1741 16 91	802	851
BRUGGE	56503	60362	116865	56997	61023	118020	100	12805 54 22	912	921
DAMME	4943	4750	9693	5002	4879	9881	101	8962 39 53	108	110
JABBEKE	4673	4530	9203	5358	5271	10629	115	5370 58 23	171	197
KNOKKE-HEIST	13278	14304	27582	13893	14975	28868	104	5695 74 47	484	506
OOSTKAMP	8366	8242	16608	9911	9836	19747	118	7962 74 69	208	247
TORHOUT	8226	8075	16301	8602	8563	17165	105	4522 86 59	360	379
ZEDELGEM	8392	8109	16501	9704	9494	19198	116	6031 35 00	273	318
ZUIENKERKE	1142	1076	2218	1206	1149	2355	106	4886 96 84	45	48
T	118866	122947	241813	124682	129539	254221	105	65146 57 52	371	390
ARR. DIKSMUIDE										
DIKSMUIDE	7996	7934	15930	7885	7662	15347	96	14939 82 70	106	102
HOUTHULST	4731	4512	9243	4501	4429	8930	96	5591 34 11	165	159
KOEKELARE	3903	3904	7807	3795	3811	7606	97	3918 60 61	199	194
KORTEMARK	6385	6252	12637	6349	6231	12580	99	5499 66 14	229	228
LO-RENINGE	1799	1775	3574	1616	1601	3217	90	6295 13 89	56	51
T	24814	24377	49191	23946	23734	47680	96	36244 57 45	135	131
ARR. IEPER										
HEUVELLAND	4560	4482	9042	4308	4232	8540	94	9424 74 53	95	90
IEPER	16332	17097	33429	16791	17635	34426	102	13061 12 87	255	263
LANGEMARK-POELKAPELLE	3777	3660	7437	3611	3486	7097	95	5252 88 55	141	135
MESEN	562	543	1105	540	507	1047	94	357 76 75	308	292
POPERINGE	10163	10196	20359	9933	9953	19886	97	11933 77 87	170	166
VLETEREN	2082	1993	4085	1863	1830	3693	90	3813 77 82	107	96
WERVIK	9224	9332	18556	8926	9160	18086	97	4361 16 18	425	414
ZONNEBEKE	5688	5513	11201	5595	5523	11118	99	6757 10 40	165	164
T	52398	52816	105214	51567	52326	103893	98	54962 34 97	191	189
ARR. KORTRIJK										
ANZEGEM	6298	6235	12533	6626	6487	13113	104	4178 42 20	299	313
AVELGEM	4240	4321	8561	4182	4306	8488	99	2178 45 13	392	389
DEERLIJK	5079	5087	10166	5395	5397	10792	106	1679 85 99	605	642
HARELBEKE	12262	11956	24218	12647	12567	25214	104	2912 16 06	831	865
KORTRIJK	37390	39881	77271	36919	38998	75917	98	8009 92 71	964	947
KUURNE	5664	5724	11388	6227	6327	12554	110	1000 76 80	1137	1254
LENDELEDE	2564	2605	5169	2713	2696	5409	104	1314 68 12	393	411
MENEN	16801	17632	34433	16317	17225	33542	97	3319 31 82	1037	1010
SPIERRE-HELKIJN	909	949	1858	934	953	1887	101	1077 50 84	172	175
WAREGEM	14873	14779	29652	16387	16423	32810	110	4491 75 72	660	730
WEVELGEM	13397	13365	26762	14499	14520	29019	108	3856 51 40	693	752
ZWEVEGEM	10979	10850	21829	11382	11486	22868	104	6323 86 20	345	361
T	130456	133384	263840	134228	137385	271613	102	40343 22 99	653	673
ARR. OOSTENDE										
BREDENE	4626	4618	9244	5277	5261	10538	113	1308 20 76	706	805
DE HAAN	3515	3711	7226	4219	4436	8655	119	4223 34 60	171	204
GISTEL	4501	4657	9158	4678	4853	9531	104	4224 96 74	218	225
ICHTEGEM	5943	5909	11852	6180	6079	12259	103	4533 89 45	261	270
MIDDELKERKE	6902	6990	13892	7114	7054	14168	101	7563 46 86	183	187
OOSTENDE	34301	36926	71227	32885	36030	68915	96	3764 58 93	1892	1830
OUDENBURG	3748	3696	7444	4066	4070	8136	109	3537 57 03	210	230
T	63536	66507	130043	64421	67783	132204	101	29156 04 37	446	453
ARR. ROESELARE										
HOOGLEDE	4431	4318	8749	4577	4431	9008	102	3783 80 97	231	238
INGELMUNSTER	5071	5174	10245	5186	5248	10434	101	1615 84 07	634	645
IZEGEM	12428	12639	25267	12918	13492	26410	104	2484 94 25	1016	1062
LEDEGEM	4561	4475	9036	4650	4598	9248	102	2475 74 51	364	373

Gemeenten	Bevolking op 31/12/1970			Bevolking op 01/03/1981			Evo- lutie verhou- ding	Oppervlakte		Dichtheid per km ²	
	Mannen	Vrouwen	Totaal	Mannen	Vrouwen	Totaal		Ha	Ca	1970	1981
LICHTERVELDE	3741	3718	7459	3898	3944	7842	105	2592	51 65	287	302
MOORSLEDE	5059	5017	10076	5583	5391	10974	108	3534	18 79	285	310
ROESELARE	25601	26040	51641	25719	26265	51984	100	6052	69 22	853	858
STADEN	5660	5537	11197	5606	5529	11135	99	4623	83 74	242	240
T	68552	67118	133670	68137	68898	137035	102	27163	57 20	482	504
ARR. TIELT											
ARDOOIE	4626	4613	9239	4751	4707	9458	102	3456	84 63	287	273
DENTERGEM	3506	3500	7006	3567	3737	7304	104	2596	95 66	269	281
MEULEBEKE	5285	5173	10458	5229	5242	10471	100	2934	99 92	356	356
OOSTROZEBEKE	3325	3106	6431	3429	3276	6705	104	1663	28 20	386	403
PITTEM	3030	3038	6068	3119	3132	6251	103	3440	79 13	176	181
RUISELEDE	2535	2482	5017	2527	2499	5026	100	3020	18 30	166	166
TIELT	9526	9677	19203	9406	9697	19103	99	6850	81 91	280	278
WIELSBEKE	3935	3847	7782	4141	4080	8221	105	2095	30 12	371	392
WINGENE	6267	6174	12441	6171	6017	12188	97	6838	89 07	181	178
T	42035	41610	83645	42340	42387	84727	101	32900	16 94	254	257
ARR. VEURNE											
ALVERINGEM	2999	3032	6031	2632	2614	5246	86	8001	95 58	75	65
DE PANNE	4596	4966	9562	4557	4950	9507	99	2390	32 58	400	397
KOKSIJDE	5620	5940	11560	6640	7039	13679	118	4395	38 99	263	311
NIEUWPOORT	4109	4320	8429	3974	4221	8195	97	3101	09 70	271	264
VEURNE	5615	5818	11433	5449	5804	11253	98	9633	56 95	118	116
T	22939	24076	47015	23252	24628	47880	101	27522	33 80	170	173
TT	521596	532835	1054431	532573	546680	1079253	102	313438	85 24	336	344
ALGEMENE SAMENVATTING											
PROV. ANTWERPEN	760039	777961	1538000	773798	796078	1569876	102	286725	28 83	536	547
BRABANT	1042875	1128079	2170954	1069272	1151950	2221222	102	335810	86 44	646	661
HENEGOUWEN	639726	677222	1316948	628847	672630	1301477	98	378668	56 45	347	343
PROV. LUIK	483551	519189	1002740	481489	517924	999413	99	386213	04 57	259	258
LIMBURG	332027	320520	652547	362016	354872	716888	109	242231	46 87	269	295
LUXEMBURG	107087	110867	217954	108935	112991	221926	101	444114	30 20	49	49
PROV. NAMEN	187877	199378	387255	197644	209756	407400	105	368501	43 75	105	111
OOST-VLAANDEREN	647088	663027	1310115	655775	675417	1331192	101	298166	73 72	439	446
WEST-VLAANDEREN	521596	532835	1054431	532573	546680	1079253	102	313438	85 24	336	344
T	4721866	4929078	9650944	4810349	5038298	9848647	102	3051870	56 07	316	322
GEWESTEN											
BRUSSELS GEWEST	501869	573267	1075136	466513	530780	997293	92	16178	35 48	6645	6164
VLAAMS GEWEST	2687386	2729197	5416583	2784398	2845731	5630129	103	1351143	16 33	400	416
WAALS GEWEST	1532611	1626614	3159225	1559438	1661787	3221225	101	1684549	04 26	187	191
WAARVAN DUIJS TAALGEBIED	30309	31663	61972	32012	32902	64914	104	85377	48 02	72	76
T	4721866	4929078	9650944	4810349	5038298	9848647	102	3051870	56 07	316	322

**TABEL II.- EVOLUTIE VAN HET BEVOLKINGSCIJFER VAN 1831 TOT 1981,-
BELGISCHE GEMEENTEN OP 1 MAART 1981**

Bij zijn onafhankelijkheid, in 1831, telde België 2.739 gemeenten; 124 Limburgse en 119 Luxemburgse gemeenten zouden later, ingevolge het vredesverdrag van 1839, respectievelijk aan Nederland en Luxemburg worden afgestaan. Tot in 1928, jaar waarin de laatste nieuwe gemeente werd opgericht, bleef het aantal gemeenten groeien: 161 nieuwe gemeenten ontstonden terwijl er slechts 13 van de kaart verdwenen. De versnippering van het Belgische grondgebied bereikte zijn maximum met 2.675 gemeenten in 1928, rekening houdend met de 31 gemeenten die in 1925 door Duitsland werden afgestaan. Over de periode 1929-1963 werden 12 gemeenten opgeheven; en tussen 1964 en 1976 hielden er 304 op te bestaan. De samenvoegingen per 1 januari 1977 hebben het aantal gemeenten plots tot 589 (1) verminderd. Deze laatste, door het Koninklijk Besluit van 17 september 1975 opgelegde hervorming is dus de ingrijpendste territoriale herstructurering van de Belgische gemeenten sinds het einde van het "Ancien Régime".

In de publicaties over de voorgaande tellingen was telkens een tabel opgenomen waarin de evolutie van het bevolkingscijfer van de Belgische gemeenten sinds 1831 werd geschetst. Sinds de fusie van 1977 is het zinloos geworden een dergelijke tabel op te stellen, omdat de cijfers slechts vergelijkbaar zijn voor een twintigtal gemeenten van wie het grondgebied sinds 1831 ongewijzigd is gebleven. De tabel die in 1970 (2) werd gepubliceerd verstrekt een totaalbeeld van de officiële bevolkingscijfers van de verschillende gemeenten bij elke telling en behoudt aldus zijn waarde als essentiële informatiebron. Een statistiek heeft evenwel slechts betekenis voor zoverre vergelijkingen in de tijd en de ruimte mogelijk zijn. Bij het begin van het jaar 1977 rees dan ook de vraag: moet 1977 beschouwd worden als het nuljaar voor de gemeentestatistiek in België, althans wat betreft de vergelijkingsmogelijkheden in tijd en ruimte?

Het was bovendien duidelijk dat de nieuwe uit deze fusie ontstane gemeentelijke entiteiten niet konden terugblikken op een statistisch verleden. Om de vergelijkbaarheid van de statistische reeksen doorheen alle administratieve wijzigingen te behouden, heeft het "Département de Démographie" van de "Université Catholique de Louvain", het DICOMM - onderzoeksproject opgezet onder de leiding van Michel POULAIN en met de medewerking van informatica-specialist Baudouin LUX.

DICOMM is, in essentie een procédé dat automatisch rekening houdt met de wijzigingen in het grondgebied van de Belgische gemeenten sinds 1831, en

toegepast wordt op een gegevensbank die bevolkingscijfers per gemeente bevat. De technische details van deze methode - die overigens in een afzonderlijke publicatie (3) zullen worden behandeld - laten we hier buiten beschouwing. Wel wordt een concreet voorbeeld verstrekt van de retrospectieve berekening van het bevolkingscijfer van een bestaande gemeente: FOSSES-LA-VILLE. In een eerste stadium wordt aan de hand van de desbetreffende Koninklijke Besluiten een volledige lijst van alle wijzigingen van de gemeentegrenzen opgemaakt waarbij in de mate van het mogelijke de betrokken gehuchten (4) worden geïdentificeerd. Figuur 1 geeft een schematische voorstelling van alle gemeenten waaruit het huidige FOSSES-LA-VILLE sedert 1831 is gegroeid.

Hierna volgen de bevolkingscijfers van deze verschillende gemeenten bij enkele tellingen.

Gemeenten	1846	1880	1910	1970
Aisemont	-	641	732	722
Floreffe	2.190	2.942	3.065	2.788
Fosse	3.191	3.399	3.680	3.972
Fosses-la-Ville				
Le Roux	491	625	663	800
Mettet	2.413	3.043	3.169	3.372
Sart-Eustache	286	304	268	303
Sart-Saint-Laurent	-	-	546	466
Vitriaval	693	953	903	899

Om de bevolking van de nieuwe entiteit Fosses-la-Ville bij deze verschillende tellingen te bepalen moet men over de volgende gegevens beschikken :
1) Voor de periode 1831-1890, het aandeel van Floreffe in het bevolkingscijfer van Sart-Saint-Laurent en bijgevolg in dat van Fosses-la-Ville (1977)

2) Voor de periode 1831-1976, het aandeel van Mettet in het bevolkingscijfer van Fosses-la-Ville (1977).

Op grond van de gegevens per gehucht volgens de telling van 1846, van de gegevens per statistische sector volgens de telling van 1970, en van inlichtingen verkregen bij het Ministerie van Binnenlandse Zaken werd berekend dat het aandeel van Floreffe varieert van 183 o/oo in 1846 tot 185 o/oo in 1890 terwijl dat van Mettet van 48 o/oo in 1846 krimpt tot 23 o/oo in 1970.

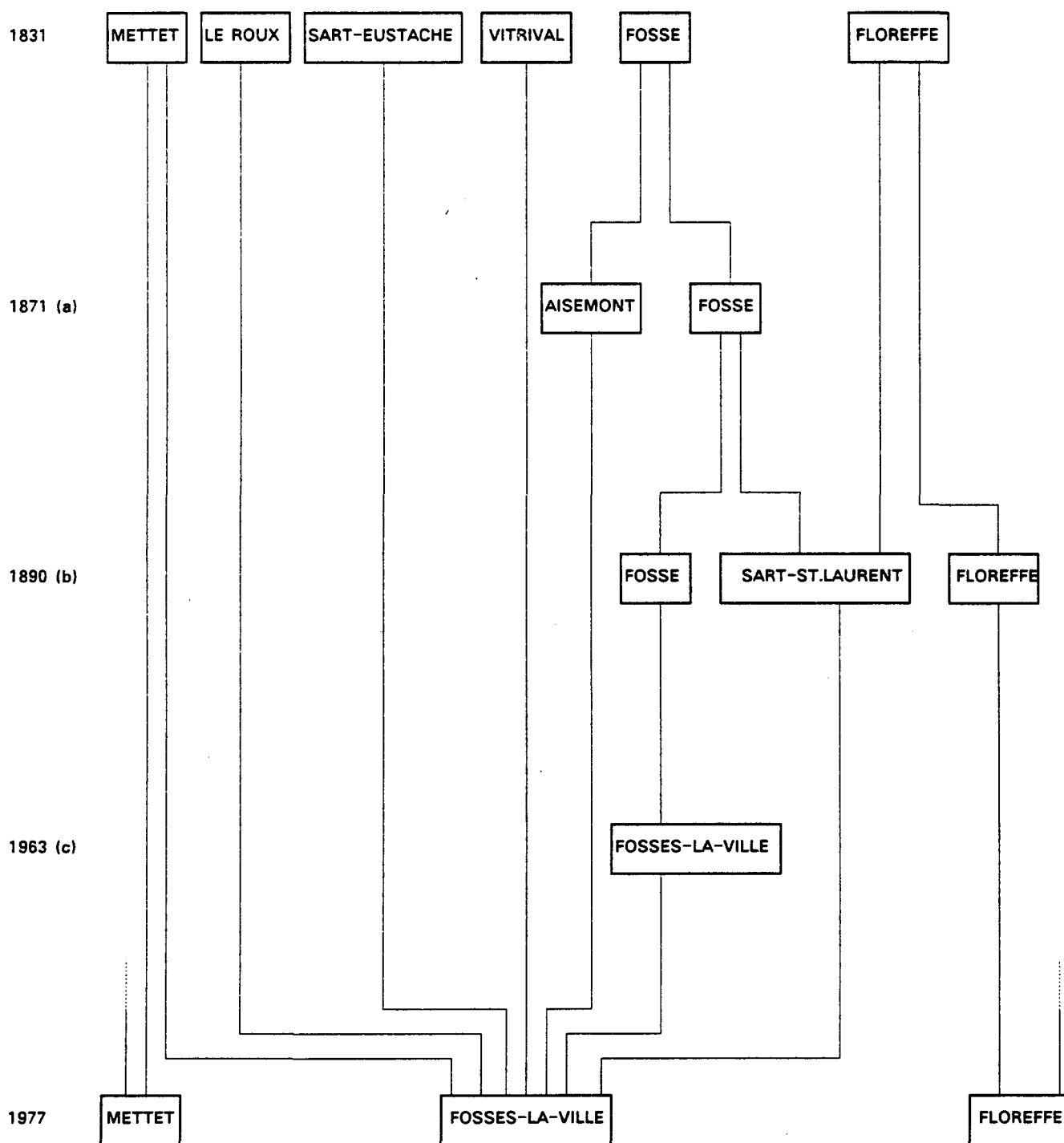
(1) 596 wanneer geen rekening wordt gehouden met de fusie van Antwerpen per 1 januari 1983.

(2) Volkstelling 31 december 1970. Boekdeel I - Uitgave 1973 - Bevolkingscijfers blz. 129 tot 181.

(3) Te verschijnen in de reeks publicaties gewijd aan de algemene telling 1981.

(4) Bron : Volkstelling 31 december 1970. Boekdeel I - Uitgave 1973 - Bevolkingscijfers blz. 182 tot 232
Deze basisgegevens m.b.t. alle Belgische gemeenten zijn ook vervat in een publicatie van de hand Michel FOULON en Michel POULAIN : Répertoire historique des communes belges de 1831 à nos jours - Geschiedkundig overzicht van de Belgische gemeenten van 1831 tot heden, Département de Démographie U.C.L., CABAY, Louvain-la-Neuve, 1981, 252 blz.

Figuur 1 . Schematische voorstelling van de historische evolutie van het grondgebied van FOSSES-LA-VILLE.



- (a) Oprichting van Aisemont door afscheiding van Fosse.
- (b) Oprichting van Sart-St-Laurent door afscheiding van Fosse en Floreffe.
- (c) Wijziging van de naam : Fosse wordt Fosses-la-Ville.
- (d) Fusie van Le Roux, Sart-Eustache, Vitival, Sart-St-Laurent en Fosses-la-Ville evenals een gebiedsdeel van Mettet.

Aan de hand van een stel toepasselijke hypothesen wordt vervolgens het aandeel van Floreffé en

Mettét bij de verschillende tellingen geschat, hetgeen uiteindelijk tot de onderstaande bevolkingscijfers leidt :

FOSES-LA-VILLE in 1846

= 0,174 x 2190 (FLOREFFE)
1,0 x 3191 (FOSSE)
1,0 x 491 (LE ROUX)
0,048 x 2413 (METTET)
1,0 x 286 (SART-EUSTACHE)
1,0 x 693 (VITRIVAL)

FOSES-LA-VILLE in 1880

= 1,0 x 641 (AISEMONT)
0,1585 x 2942 (FLOREFFE)
1,0 x 3399 (FOSSE)
1,0 x 625 (LE ROUX)
0,411 x 3043 (METTET)
1,0 x 304 (SART-EUSTACHE)
1,0 x 953 (VITRIVAL)

FOSES-LA-VILLE in 1970

= 1,0 x 722 (AISEMONT)
1,0 x 3972 (FOSES-LA-VILLE)
1,0 x 800 (LE ROUX)
0,023 x 3372 (METTET)
1,0 x 303 (SART-EUSTACHE)
1,0 x 466 (SART-SAINT-LAURENT)
1,0 x 899 (VITRIVAL)

zij een totaal van 5158 inwoners

zij een totaal van 6514 inwoners

zij een totaal van 7240 inwoners

Alleen de cijfers van 1846 en 1970 zijn exact gekend. Voor de andere tellingen dient men rekening te houden met de foutenintervallen die in de voornoemde publicatie (3) zullen worden opgenomen. In tegenstelling met de tabel in boekdeel 1 van de tellingen van 1961 en 1970 gaat het hier dus om ramingen en niet om getelde effectieven die overigens wel rechtstreeks vergelijkbaar zijn aangezien zij berekend werden voor constante grondge-

bieden (het grondgebied van de gemeenten bij de telling per 1 maart 1981). Deze ramingen zijn nochtans exact in het geval van een fusie door volledige versmelting van gemeenten waarvan de grenzen voorheen nooit werden gewijzigd. De cijfers betreffende deze gemeenten worden in de chronologische lijst van de bevolkingsevolutie voorafgegaan door een sterretje om op hun exactheid te wijzen.

	1831	1846	1856	1866	1880	1890	1900
PROVINCIE ANTWERPEN							
ARRONDISSEMENT ANTWERPEN							
Aartselaar *	1 534	1 506	1 479	1 602	1 863	2 096	2 109
Antwerpen (Anvers)	80 567	96 638	111 450	126 581	179 430	235 374	285 710
Berchem *	2 733	4 114	4 782	5 332	9 384	15 503	19 962
Boechout *	2 653	2 632	2 665	2 652	2 876	3 294	4 059
Boom *	6 595	7 960	8 663	10 347	12 657	13 892	15 863
Borgerhout	3 791	5 347	7 308	10 884	20 268	28 882	37 693
Borsbeek *	505	522	533	616	629	1 151	1 079
Brasschaat *	2 278	2 803	2 814	2 900	3 221	3 723	4 046
Brecht	2 756	3 220	3 610	3 741	3 904	4 243	5 340
Deurne	1 935	2 639	2 831	3 224	5 252	6 702	8 517
Edegem *	1 071	1 100	1 047	1 047	1 340	1 890	1 688
Ekeren	2 641	2 739	2 750	2 889	3 800	4 575	5 737
Essen	2 312	2 803	3 016	3 275	3 551	4 267	4 859
Hemiksem *	1 031	3 010	3 312	1 597	2 603	3 676	5 003
Hoboken *	2 325	2 633	2 631	2 680	4 147	6 987	10 202
Hove *	573	622	658	667	764	933	1 263
Kalmthout	2 092	2 586	2 728	2 936	3 260	3 496	3 957
Kapellen *	1 499	2 504	2 453	2 760	3 061	3 489	4 072
Kontich	3 415	3 420	3 656	3 879	4 602	5 265	5 880
Lint	944	938	882	808	923	1 102	1 338
Malle *	2 024	2 367	2 472	2 465	2 424	2 479	2 768
Merksem	1 322	1 824	2 148	2 682	5 051	8 445	11 636
Mortsel *	1 318	1 526	1 455	1 488	2 144	2 911	3 463
Niel *	2 617	3 358	3 621	4 225	5 173	6 020	7 310
Ranst *	5 022	5 010	5 122	5 126	5 569	5 957	6 239
Rumst *	3 440	3 569	3 782	4 583	6 982	7 995	9 018
Schelle *	1 299	1 460	1 539	1 541	1 807	2 020	2 250
Schilde *	1 751	2 005	2 060	2 063	2 308	2 571	2 748
Schoten *	1 429	1 836	1 937	2 269	3 078	3 612	4 229
Stabroek	3 191	3 650	3 992	4 338	4 708	4 926	5 225
Wijnegem *	943	1 088	1 111	1 251	2 007	2 868	3 016
Wilrijk *	2 092	2 356	2 355	2 985	3 908	5 495	6 043
Wommelgem *	1 520	1 496	1 483	1 512	1 972	2 364	2 703
Wuustwezel	3 411	3 720	3 753	3 940	4 134	4 088	4 672
Zandhoven *	2 984	3 173	3 272	3 196	3 200	3 480	3 564
Zoersel	1 929	2 175	2 169	2 141	2 350	2 471	2 774
Zwijndrecht	2 343	2 826	3 199	3 387	4 641	5 786	7 276
Totaal:	161 885	193 175	214 738	239 609	328 991	424 028	513 311

ARRONDISSEMENT MECHELEN

Berlaar	3 136	3 383	3 399	3 544	3 899	4 148	4 713
Bonheiden	2 930	3 127	3 130	3 172	3 445	3 839	4 170
Bornem *	8 898	9 539	10 012	10 204	10 842	11 176	12 054
Duffel *	3 998	4 230	4 438	4 515	5 060	5 934	7 313
Heist-op-den-Berg *	10 755	12 128	12 079	12 610	13 550	14 276	15 649
Lier (Lierre) *	15 109	15 860	16 558	17 226	19 516	22 552	25 292
Mechelen (Malines)	29 575	36 270	37 909	40 697	49 600	59 461	65 209
Nijlen	3 664	4 227	4 262	4 529	4 637	4 857	5 581
Putte	4 636	4 911	5 055	5 214	5 942	6 585	7 245
Puurs	8 045	7 698	7 663	7 644	8 071	8 528	9 052
Sint-Amands *	4 650	4 348	4 265	4 291	4 381	4 413	4 758
Sint-Katelijne-Waver	4 575	4 941	4 985	5 000	5 767	6 537	7 188

1910	1920	1930	1947	1961	1970	1981	
PROVINCIE ANTWERPEN							
ARRONDISSEMENT ANTWERPEN							
2 510	2 716	3 038	3 702	4 727	7 168	12 256	* Aartselaar
315 612	315 681	291 107	270 289	253 295	224 543	185 897	Antwerpen (Anvers)
30 274	32 115	41 685	45 401	48 667	50 241	45 423	* Berchem
5 277	5 821	6 979	7 651	8 751	9 539	10 497	* Boechout
17 481	17 844	19 373	19 614	17 468	16 584	14 827	* Boom
49 333	52 860	56 054	50 877	51 182	49 002	43 521	Borgerhout
1 461	1 581	2 608	3 953	5 300	6 544	8 543	* Borsbeek
5 556	6 807	11 779	16 333	23 871	28 657	32 216	* Brasschaat
6 426	6 925	7 964	9 176	11 512	13 208	16 391	Brecht
12 318	15 337	43 372	56 853	68 703	80 766	77 635	Deurne
3 010	4 160	6 669	7 856	13 885	19 365	23 520	* Edegem
7 984	9 549	13 596	15 962	21 452	27 648	30 294	Ekeren
6 532	6 879	8 001	9 108	10 254	11 186	12 505	Essen
7 154	7 679	9 312	9 221	10 145	10 180	10 135	* Hemiksem
16 882	21 006	32 700	31 725	30 557	33 693	34 563	* Hoboken
1 844	2 112	2 898	3 620	5 697	6 531	7 253	* Hove
4 932	5 582	6 761	8 632	11 146	12 916	14 960	Kalmthout
5 282	6 291	7 926	9 680	11 474	13 352	14 536	* Kapellen
7 246	8 013	9 300	10 609	12 457	15 925	17 878	Kontich
1 655	2 022	2 525	2 973	3 858	4 248	5 689	Lint
3 441	3 802	4 636	6 661	7 665	8 810	10 760	* Malle
17 641	20 153	26 166	29 139	36 098	39 768	41 600	Merksem
5 760	7 866	13 557	16 445	25 731	28 012	26 746	* Mortsel
8 866	9 084	10 275	10 804	10 453	9 788	8 358	* Niel
6 948	7 076	8 499	10 179	11 676	12 515	13 985	* Ranst
10 093	10 294	11 377	12 450	13 004	13 084	13 452	* Rumst
2 711	3 045	4 006	4 972	5 563	6 506	7 232	* Schelle
3 134	3 289	3 934	5 298	9 509	12 924	16 773	* Schilde
5 568	6 683	13 236	16 937	26 060	29 914	31 128	* Schoten
5 867	5 983	6 682	6 928	8 194	8 934	14 908	Stabroek
4 036	4 447	5 468	5 820	8 120	8 560	8 226	* Wijnegem
7 810	9 634	20 361	26 150	37 396	43 485	42 328	* Wilrijk
3 236	3 502	4 415	5 506	8 128	8 973	10 483	* Wommelgem
5 725	6 199	6 880	8 796	10 608	11 133	12 735	Wuustwezel
3 897	4 203	5 330	6 524	7 370	7 892	9 541	* Zandhoven
3 211	3 491	4 277	5 264	7 288	9 691	14 811	Zoersel
9 252	10 053	11 982	13 204	15 475	16 274	16 539	Zwijndrecht
615 965	649 784	744 728	784 312	872 739	917 559	918 144	Totaal

ARRONDISSEMENT MECHELEN

5 631	6 231	7 316	8 461	9 140	9 537	9 424	Berlaar
4 924	5 188	6 158	7 728	9 751	10 890	12 198	Bonheiden
14 219	14 927	15 444	16 240	16 621	17 189	18 041	* Bornem
8 766	9 029	10 142	12 003	13 250	13 802	14 684	* Duffel
18 626	19 959	22 782	26 399	30 537	32 820	34 617	* Heist-op-den-Berg
28 756	28 319	30 873	32 167	32 199	31 884	31 261	* Lier (Lierre)
69 980	69 537	72 342	73 130	78 757	80 351	77 269	Mechelen (Malines)
6 704	7 292	9 550	12 351	15 319	17 124	18 765	Nijlen
8 295	8 755	9 903	11 100	12 783	13 431	14 017	Putte
10 487	10 418	11 444	12 919	13 981	14 769	15 048	Puurs
5 377	5 419	5 870	6 331	6 698	7 009	7 306	* Sint-Amands
9 010	9 354	11 271	13 355	14 623	16 256	17 430	Sint-Katelijne-Waver

	1831	1846	1856	1866	1880	1890	1900
Willebroek	6 257	6 556	6 970	7 750	9 878	12 240	14 446
Totaal:	106 228	117 218	120 725	126 396	144 588	164 546	182 670

ARRONDISSEMENT TURNHOUT

Arendonk	3 277	3 703	3 599	3 583	3 250	3 610	4 343
Baarle-Hertog (Baerle-Duc)	849	1 007	934	905	934	977	1 028
Balen	4 351	4 841	4 912	4 846	5 134	5 614	6 572
Beerse	1 127	1 394	1 486	1 501	1 749	2 003	2 869
Dessel	1 698	1 938	1 782	1 743	1 910	2-099	2 167
Geel	7 193	10 426	10 911	10 313	10 648	12 204	13 243
Grobbendonk	1 503	1 777	1 889	1 930	2 025	2 326	2 421
Herentals	4 848	5 958	6 289	6 308	6 618	7 902	9 327
Herenthout	2 177	2 402	2 532	2 489	2 537	2 634	2 761
Herselt	3 909	4 504	4 758	4 779	5 361	5 542	5 879
Hoogstraten	5 142	6 376	6 483	6 225	6 394	6 623	7 549
Hulshout	1 662	1 891	1 937	2 112	2 246	2 409	2 553
Kasterlee	4 065	4 502	4 545	4 558	4 371	4 428	4 550
Laakdal	4 071	4 689	4 844	4 879	5 009	5 100	5 446
Lille	3 154	3 346	3 491	3 483	3 344	3 471	3 588
Meerhout	3 260	3 633	3 659	3 664	4 043	4 363	4 531
Merksplas	1 265	1 526	1 599	1 628	1 655	2 042	3 164
Mol	4 712	5 220	5 510	5 461	5 884	6 311	7 514
Olen	1 606	1 844	2 035	2 039	2 001	2 128	2 319
Oud-Turnhout	1 723	1 972	2 052	1 928	1 902	2 012	2 307
Ravels	2 635	2 880	2 853	2 905	2 964	3 030	3 208
Retie	2 903	3 270	3 315	3 539	3 364	3 390	3 674
Rijkevorsel	1 204	1 449	1 528	1 533	2 036	2 327	3 185
Turnhout	10 314	11 805	12 283	13 590	16 670	18 747	20 887
Vorselaar	1 626	1 784	1 901	1 936	1 780	1 914	2 061
Vosselaar	647	866	910	1 006	1 076	1 093	1 332
Westerlo	4 742	5 538	6 005	6 012	6 038	6 609	6 881
Totaal:	85 663	100 541	104 042	104 895	110 943	120 908	135 359
Arr. Antwerpen	161 885	193 175	214 738	239 609	328 991	424 028	513 311
Arr. Mechelen	106 228	117 218	120 725	126 396	144 588	164 546	182 670
Arr. Turnhout	85 663	100 541	104 042	104 895	110 943	120 908	135 359
De provincie	353 776	410 934	439 505	470 900	584 522	709 482	831 340

PROVINCIE BRABANT

ARRONDISSEMENT BRUSSEL-HOOFDSTAD

Anderlecht	3 510	5 966	7 465	11 580	22 812	32 311	47 929
Oudergem	1 077	1 438	1 545	1 602	2 434	3 277	4 685
(Auderghem)							
Sint-Agatha-Berchem	509	672	636	765	1 102	1 266	1 845
(Berchem-Sainte-Agathe)							
Brussel	103 386	131 197	159 809	169 311	183 315	205 096	218 623
(Bruxelles)							
Etterbeek	1 718	2 369	2 893	4 611	11 753	17 735	20 838

1910	1920	1930	1947	1961	1970	1981	
16 953	17 063	19 128	20 672	22 020	22 651	22 265	Willebroek
207 728	211 491	232 223	252 856	275 679	287 713	292 325	Totaal

ARRONDISSEMENT TURNHOUT

5 094	5 031	5 650	7 898	8 841	9 895	10 561	Arendonk
1 221	1 308	1 534	1 742	2 044	2 146	2 111	* Baarle-hertog (Baerle-Duc)
8 049	8 912	10 595	13 057	16 062	17 635	18 162	* Balen
4 061	4 719	5 861	7 703	9 698	11 197	12 786	* Beerse
2 719	2 934	3 724	5 002	6 491	7 505	8 074	* Dessel
15 657	16 911	18 877	22 542	27 297	29 664	31 463	* Geel
2 845	3 458	4 407	5 568	6 562	7 568	8 625	* Grobbendonk
11 171	12 389	14 663	17 566	21 067	23 111	23 797	* Herentals
3 273	3 515	4 178	5 083	6 053	6 773	7 199	* Herenthout
6 788	7 079	8 162	9 382	10 393	10 938	11 340	* Herselt
8 155	8 218	8 629	11 287	12 601	13 503	14 368	* Hoogstraten
2 996	3 186	3 626	4 608	5 938	6 712	7 056	* Hulshout
5 032	5 289	6 202	7 764	10 429	12 218	14 612	* Kasterlee
6 296	6 779	7 608	9 112	11 098	12 120	13 297	* Laakdal
3 825	4 296	5 123	6 891	8 800	10 318	12 002	Lille
5 362	5 871	6 197	7 189	7 945	8 567	8 613	* Meerhout
3 576	3 059	3 521	4 192	4 912	5 065	6 136	Merksplas
9 962	11 564	15 536	19 083	24 794	28 823	29 798	* Mol
2 630	3 077	4 367	5 538	7 123	8 138	9 255	* Olen
2 854	3 047	3 626	5 203	6 425	8 207	10 733	Oud-Turnhout
4 142	4 561	5 395	7 505	8 722	9 533	10 328	Ravels
4 348	4 370	4 759	5 631	6 772	7 640	8 359	Retie
4 112	4 439	5 165	6 181	7 328	8 327	8 985	Rijkevorsel
23 742	24 202	26 657	32 135	36 444	38 007	37 453	Turnhout
2 387	2 958	3 730	4 514	5 183	5 506	6 215	* Vorselaar
1 629	1 821	2 422	3 575	5 517	7 148	8 620	Vosselaar
8 050	8 574	9 795	12 048	14 757	16 464	19 459	Westerlo
159 976	171 567	200 009	247 999	299 296	332 728	359 407	Totaal
615 965	649 784	744 728	784 312	872 739	917 559	918 144	* Arr. Antwerpen
207 728	211 491	232 223	252 856	275 679	287 713	292 325	Arr. Mechelen
159 976	171 567	200 009	247 999	299 296	332 728	359 407	Arr. Turnhout
983 669	1 032 842	1 176 960	1 285 167	1 447 714	1 538 000	1 569 876	De provincie

PROVINCIE BRABANT

ARRONDISSEMENT BRUSSEL-HOOFDSTAD

64 137	67 038	80 046	86 412	94 677	103 796	94 764	* Anderlecht
7 520	9 108	14 090	18 640	27 600	34 546	30 435	Oudergem (Auderghem)
3 022	3 851	7 359	11 180	15 867	19 087	18 719	Sint-Agatha-Berchem (Berchem-Sainte-Agathe)
218 969	203 058	200 433	184 838	170 489	161 080	139 678	Brussel (Bruxelles)
33 227	39 813	45 328	50 040	52 837	51 030	44 218	Etterbeek

	1831	1846	1856	1866	1880	1890	1900
Evere *	1 007	1 377	1 457	1 537	2 206	2 786	3 892
Vorst *	993	1 324	1 456	2 184	4 182	5 885	9 500
(Forest)							
Ganshoren	665	1 015	1 040	1 119	1 584	2 098	2 872
Elsene *	4 483	14 251	18 371	23 210	36 324	44 497	58 615
(Ixelles)							
Jette	1 297	1 981	2 048	2 262	4 712	6 635	10 053
Koekelberg	1 668	2 198	2 863	3 554	4 893	6 272	10 650
Sint-Jans-Molenbeek *	4 092	12 065	15 994	24 333	41 737	48 723	58 445
(Molenbeek-Saint-Jean)							
Sint-Gillis *	1 986	4 138	5 569	9 922	33 124	40 289	51 763
(Saint-Gilles)							
Sint-Joost-ten-Node	2 911	14 048	17 149	21 915	28 052	29 709	32 140
(Saint-Josse-ten-Noode)							
Schaarbeek *	1 953	6 211	10 638	18 710	40 784	50 826	63 508
(Schaerbeek)							
Ukkel *	4 699	6 372	6 932	7 813	10 744	13 400	18 034
(Uccle)							
Watermaal-Bosvoorde	2 360	2 512	2 340	2 232	3 658	5 084	6 520
(Watermael-Boisfort)							
Sint-Lambrechts-Woluwe *	1 000	1 182	1 249	1 325	1 660	2 298	3 468
(Woluwe-Saint-Lambert)							
Sint-Pieters-Woluwe *	1 008	1 318	1 300	1 336	1 634	1 976	2 686
(Woluwe-Saint-Pierre)							
Totaal:	140 322	211 634	260 754	309 321	436 710	520 163	626 075

ARRONDISSEMENT HALLE-VILVOORDE

Affligem *	4 020	4 579	4 653	4 817	5 163	5 459	5 927
Asse *	8 002	8 514	8 831	8 989	9 177	10 015	11 127
Beersel	5 575	6 798	6 923	8 163	9 233	10 232	11 605
Bever (Biévene)	3 636	3 766	3 382	3 379	3 099	3 006	2 958
Dilbeek *	6 264	6 727	6 619	6 688	6 938	7 413	8 471
Drogenbos *	546	592	631	609	966	1 004	1 335
Galmaarden (Gammerages) *	6 490	6 737	6 080	6 614	6 614	6 423	6 647
Gooik	6 681	6 923	6 657	6 702	7 053	7 124	7 349
Grimbergen *	6 361	6 834	6 859	6 690	6 817	7 224	8 258
Halle (Hal)	9 038	10 754	11 207	11 645	14 275	15 957	19 076
Herne *	8 104	7 942	7 015	7 263	7 390	7 179	6 965
Hoeilaart	2 030	2 355	2 333	2 285	2 474	2 910	3 563
Kampenhout *	5 042	5 456	5 504	5 614	5 722	5 836	5 808
Kapelle-op-den-Bos	2 978	3 296	3 145	3 213	3 422	3 626	3 894
Kraainem *	567	688	752	760	978	1 119	1 295
Lennik	4 100	4 411	4 312	4 539	4 637	4 567	4 951
Liedekerke	2 003	2 321	2 479	2 825	3 087	3 347	4 168
Linkebeek *	978	1 206	1 228	1 228	1 465	1 586	1 795
Londerzeel *	7 264	7 715	7 701	7 933	8 135	8 644	9 348
Machelen *	1 621	1 855	2 060	2 338	2 887	3 476	4 515
Meise	4 477	5 420	5 321	5 485	5 681	5 755	6 225
Merchtem	5 485	6 097	6 065	6 229	6 158	6 561	7 244
Opwijk *	4 035	4 339	4 553	4 799	5 137	5 612	6 141
Overijse	4 025	4 703	4 960	4 976	5 175	5 591	5 993
Pepingen *	4 378	4 688	4 545	4 325	4 469	4 539	4 567
Roosdaal	4 677	5 457	5 146	5 427	5 916	5 914	6 280
Sint-Genesius-Rode	2 048	2 954	3 060	3 003	3 767	4 166	4 863
(Rhode-Saint-Genèse)							

1910	1920	1930	1947	1961	1970	1981	
6 031	7 192	10 016	15 277	22 460	26 957	30 520	* Evere
24 228	31 152	39 594	47 370	51 503	55 135	50 607	* Vorst (Forest)
4 191	4 451	5 527	9 092	15 346	21 147	21 445	Ganshoren
72 991	81 245	83 912	90 711	94 211	86 450	75 723	* Elsene (Ixelles)
14 782	16 109	22 226	29 484	34 927	40 013	40 109	Jette
12 750	12 502	13 906	15 103	16 442	17 570	16 643	Koekelberg
72 783	71 225	64 775	63 922	63 528	68 411	70 850	* Sint-Jans-Molenbeek (Molenbeek-Saint-Jean)
63 140	64 814	64 116	61 396	55 101	-55 055	46 076	* Sint-Gillis (Saint-Gilles)
31 865	31 843	30 917	28 155	24 463	23 633	20 381	Sint-Joost-ten-Node (Saint-Josse-ten-Noode)
82 480	101 526	118 722	123 671	117 180	118 950	106 754	* Schaarbeek (Schaerbeek)
26 979	32 056	43 322	56 156	71 725	78 909	76 004	* Ukkel (Uccle)
8 613	10 096	16 138	19 683	23 488	25 123	24 880	Watermaal-Bosvoorde (Watermael-Boisfort)
8 883	11 300	18 244	26 344	38 202	47 360	48 801	* Sint-Lambrechts-Woluwe (Woluwe-Saint-Lambert)
5 307	8 072	13 512	18 455	32 749	40 884	40 686	* Sint-Pieters-Woluwe (Woluwe-Saint-Pierre)
761 898	806 451	892 183	955 929	1 022 795	1 075 136	997 293	Totaal

ARRONDISSEMENT HALLE-VILVOORDE

6 639	6 759	7 135	7 898	9 173	9 613	11 307	* Affligem
12 658	13 523	15 190	16 841	19 232	23 234	26 425	* Asse
12 987	12 793	13 754	14 050	16 112	18 527	20 955	Beersel
2 907	2 690	2 504	2 193	1 868	1 687	1 703	Bever
9 712	10 500	13 562	16 685	23 847	30 995	35 050	* Dilbeek
1 812	2 008	3 312	3 661	4 026	4 840	4 866	* Drogenbos
7 060	7 059	7 050	6 897	6 727	6 668	7 037	* Galmaarden (Gammerages)
7 691	7 645	7 429	7 284	7 138	7 475	7 735	Gooik
10 100	10 906	13 621	15 906	21 744	27 347	32 038	* Grimbergen
23 166	23 901	26 754	27 087	30 167	31 351	32 312	Halle (Hal)
6 873	6 763	6 463	6 121	5 878	5 876	6 129	* Herne
4 454	5 068	6 013	6 507	6 908	7 491	8 914	Hoeilaart
6 194	6 300	6 580	6 972	7 559	7 956	8 945	* Kampenhout
4 239	4 048	4 765	5 644	6 930	7 640	8 302	Kapelle-op-den-Bos
1 552	1 739	2 600	3 333	8 226	11 390	11 780	* Kraainem
5 394	4 805	5 599	5 907	6 721	7 469	7 698	Lennik
5 104	5 598	6 775	7 875	9 777	10 678	11 609	Liedekerke
2 120	2 220	2 696	3 050	3 762	4 265	4 705	* Linkebeek
10 500	10 916	11 683	12 881	14 100	15 449	16 729	* Londerzeel
5 737	6 405	9 299	10 630	11 455	11 963	11 273	* Machelen
6 691	6 636	6 929	7 468	9 315	11 575	15 170	Meise
8 142	8 317	8 948	9 922	10 632	11 764	12 972	Merchtem
7 099	7 456	8 301	9 276	10 287	10 747	11 451	* Opwijk
6 841	6 903	7 984	9 216	11 881	16 181	21 428	Overijse
4 408	4 415	4 290	3 912	3 713	3 559	3 591	* Pepingen
6 893	7 138	7 735	8 434	8 957	9 537	9 960	Roosdaal
5 786	6 181	7 232	8 498	11 646	14 333	16 830	Sint-Genesius-Rode (Rhode-Saint-Genèse)

	1831	1846	1856	1866	1880	1890	1900
Sint-Pieters-Leeuw	4 696	5 300	5 784	6 535	7 778	9 238	10 990
Steenokkerzeel*	3 498	3 631	3 837	3 819	4 140	4 372	4 804
Ternat*	4 476	4 977	5 035	5 322	5 768	6 055	6 705
Vilvoorde (Vilvorde)*	5 511	6 869	7 408	7 121	8 873	11 981	14 075
Wemmel*	1 139	1 285	1 301	1 244	1 369	1 466	1 621
Wezembeek-Oppem*	823	883	955	996	1 051	1 218	1 396
Zaventem*	3 532	3 929	4 422	4 804	5 344	6 267	7 815
Zemst	5 931	6 713	6 663	6 572	6 801	7 127	7 790
Totaal:	150 031	166 714	167 426	172 951	186 959	202 009	225 564

ARRONDISSEMENT LEUVEN

Aarschot	7 844	9 020	9 399	9 583	10 986	12 009	13 211
Begijnendijk	2 308	2 593	2 612	2 544	2 788	2 976	3 164
Bekkevoort	2 326	2 777	2 829	2 981	3 350	3 470	3 853
Bertem*	3 413	3 746	3 831	3 919	4 156	4 299	4 729
Bierbeek	3 011	3 456	3 603	3 594	4 046	4 103	4 478
Boortmeerbeek*	2 777	3 361	3 218	3 068	3 161	3 409	3 670
Boutersem*	3 201	3 714	3 951	4 068	4 263	4 282	4 705
Diest	9 607	11 543	11 343	10 963	11 024	12 481	12 533
Geetbets*	2 604	2 903	3 089	3 243	3 371	3 508	3 870
Glabbek	2 515	2 791	2 843	3 010	3 141	3 240	3 656
Haacht	4 182	4 659	5 120	4 986	5 263	5 647	6 039
Herent	4 031	4 143	4 150	4 389	4 737	5 336	6 362
Hoegaarden	4 362	4 518	4 468	4 544	4 677	5 170	5 646
Holsbeek	3 788	4 335	4 276	4 517	4 754	4 956	5 343
Huldenberg*	4 610	5 128	5 018	5 117	5 229	5 130	5 343
Keerbergen*	2 130	2 306	2 186	2 148	2 282	2 472	2 548
Kortenaken	3 833	4 356	4 455	4 722	5 125	5 212	5 800
Kortenbergh*	4 326	4 516	4 806	4 773	5 192	5 476	6 267
Landen*	4 575	5 640	6 347	6 967	7 998	8 880	9 968
Leuven (Louvain)	30 307	36 277	37 002	38 601	47 758	55 330	60 705
Lintar	3 267	3 706	3 920	4 125	4 500	4 597	5 020
Lubbeek*	4 064	4 623	4 616	4 880	5 201	5 656	6 133
Oud-Heverlee	2 768	3 359	3 350	3 322	3 712	3 702	3 899
Rotselaar	4 778	5 024	5 161	5 193	5 333	5 751	5 900
Scherpenheuvel-Zichem (Montaigu-Zichem)	5 533	6 322	6 688	6 730	7 395	7 999	8 973
Tervuren*	3 601	4 295	4 420	4 563	4 634	4 891	5 869
Tielt-Winge*	3 917	4 157	4 183	4 471	4 841	5 079	5 537
Tienen (Tirlemont)	12 551	15 868	17 556	18 068	20 296	22 756	25 131
Tremelo	2 620	2 977	2 912	3 112	3 521	3 450	3 912
Zoutleeuw (Léau)	3 702	4 366	4 644	4 990	5 660	5 837	6 110
Totaal:	152 551	176 479	181 996	187 191	208 394	227 104	248 374

ARRONDISSEMENT NIJVEL

Bevekom (Beauvechain)	4 316	5 011	4 887	5 013	5 153	4 913	5 348
Eigenbrakel (Braine-l'Alleud)	5 789	6 796	7 170	7 404	8 267	9 033	9 845
Kasteelbrakel (Braine-le-Château)*	2 732	3 820	4 088	4 388	4 559	4 819	5 014
Chastre	3 533	3 894	3 803	4 024	4 136	4 115	3 943
Chaumont-Gistoux	5 185	6 000	6 057	5 972	5 661	4 964	4 651
Court-Saint-Etienne	2 184	2 616	2 980	3 391	3 644	3 873	4 316
Genepien (Genappe)	9 038	9 958	9 730	10 179	10 459	10 672	10 867
Graven (Grez-Doiceau)	5 581	6 845	6 626	6 800	6 911	7 016	7 050

1910	1920	1930	1947	1961	1970	1981	
12 830	13 114	16 084	18 379	22 866	25 560	27 968	Sint-Pieters-Leeuw
5 620	5 842	6 437	6 033	6 950	7 854	9 638	* Steenokkerzeel
7 544	7 748	8 323	8 749	9 987	11 134	12 294	* Ternat
17 560	19 397	25 374	27 529	33 366	36 659	33 264	* Vilvoorde (Vilvorde)
1 889	2 321	3 521	6 252	10 040	12 631	13 547	* Wemmel
1 739	2 015	2 732	3 794	8 551	10 899	12 006	* Wezembeek-Oppem
10 041	10 367	12 364	13 640	18 206	22 154	25 393	* Zaventem
8 867	8 787	9 824	11 515	14 258	15 529	17 167	Zemst
258 849	268 283	308 862	340 039	412 005	472 030	518 191	Totaal

ARRONDISSEMENT LEUVEN

15 050	15 192	17 558	20 409	23 573	25 192	26 168	Aarschot
3 790	3 983	4 582	5 508	6 431	7 110	7 722	Begijnendijk
4 531	4 684	5 321	5 403	5 501	5 714	5 399	Bekkevoort
5 462	5 492	5 641	5 793	6 136	6 768	7 788	* Bertem
4 913	4 784	5 221	6 031	6 305	6 600	7 694	Bierbeek
3 982	4 033	4 623	5 784	6 960	8 171	9 583	* Boortmeerbeek
5 119	5 248	5 519	5 805	6 060	5 964	6 359	* Boutersem
13 389	13 559	14 576	15 588	18 018	19 404	20 491	Diest
4 275	4 442	4 842	5 140	5 658	5 755	5 495	* Geetbets
4 054	4 279	4 500	4 472	4 683	4 800	4 767	Glabbeek
6 835	6 966	7 452	8 120	9 610	10 168	11 285	Haacht
7 571	7 614	8 586	9 553	10 784	13 362	15 794	Herent
5 914	5 922	5 927	5 769	5 793	5 835	5 545	Hoegaarden
5 844	5 847	6 264	6 564	6 692	6 765	7 191	Holsbeek
5 517	5 325	5 413	5 534	5 831	6 242	6 962	* Huldenberg
2 831	2 988	3 279	4 117	5 554	6 528	9 123	* Keerbergen
6 590	6 857	7 092	7 447	7 761	7 842	7 593	Kortenaken
7 316	7 475	8 546	9 544	10 986	12 473	14 665	* Kortenberg
11 323	11 629	12 193	12 682	13 729	14 037	14 081	* Landen
66 148	63 385	69 052	71 688	80 189	86 352	85 076	Leuven (Louvain)
5 615	5 918	6 226	6 473	6 563	6 744	6 568	Linter
6 651	6 963	7 050	7 587	7 907	8 634	11 324	* Lubbeek
4 355	4 272	4 522	4 998	5 556	6 683	8 623	Oud-Heverlee
6 790	6 689	7 337	8 100	9 258	9 729	11 092	Rotselaar
10 916	11 690	12 850	15 176	18 916	20 050	20 638	Scherpenheuvel-Zichem (Montaigu-Zichem)
6 948	7 911	9 192	10 072	12 616	15 261	18 942	* Tervuren
6 262	6 511	7 082	7 228	7 569	7 807	8 237	* Tielt-Winge
27 076	28 178	30 097	31 889	33 001	33 041	32 620	Tienen (Tirlemont)
4 668	4 814	5 323	6 367	7 716	8 631	10 158	Tremelo
6 642	6 822	6 981	7 180	7 719	7 798	7 746	Zoutleeuw (Léau)
276 377	279 472	302 847	326 021	363 075	389 460	414 729	Totaal

ARRONDISSEMENT NIJVEL

5 372	5 021	4 708	4 324	4 563	4 557	5 167	Bevekom (Beauvechain)
11 110	11 247	12 551	13 666	15 705	20 973	30 028	Eigenbrakel (Braine-l'Alleud)
5 540	5 520	6 161	5 976	6 319	6 731	7 403	* Kasteelbrakel (Braine-le-Château)
3 910	3 616	3 434	3 224	3 251	3 404	4 568	Chastre
4 705	4 342	4 079	3 791	3 748	4 131	6 518	Chaumont-Gistoux
4 823	4 751	5 086	5 469	6 024	6 240	7 108	Court-Saint-Etienne
11 254	10 533	10 442	9 851	9 814	10 174	11 734	Genepiën (Genappe)
7 162	6 794	6 531	6 229	6 554	7 331	8 795	Graven (Grez-Doiceau)

	1831	1846	1856	1866	1880	1890	1900
Hélécine	2 302	2 598	2 765	2 786	2 949	2 973	3 091
Incourt	4 527	5 196	4 923	4 926	4 881	4 637	4 446
Itter (Ittre)	3 346	3 973	3 810	4 200	4 547	4 767	4 814
Geldenaken (Jodoigne)	10 037	11 479	11 767	11 854	12 135	11 660	11 158
Terhulpen (La Hulpe)	1 413	1 821	1 990	2 033	2 188	2 465	2 785
Lasne	5 617	6 380	6 536	7 031	6 952	6 792	6 621
Mont-Saint-Guibert*	1 894	2 163	2 321	2 425	2 670	2 822	3 066
Nijvel (Nivelles)*	9 434	10 388	10 325	10 880	12 028	12 457	13 457
Orp-Jauche	6 129	6 630	6 826	6 937	7 348	7 289	7 166
Ottignies-Louvain-la-Neuve	2 919	3 520	3 691	3 904	3 885	4 257	4 765
Perwijs (Perwez)*	5 484	5 938	5 711	5 985	6 394	6 177	6 187
Ramillies*	4 982	6 018	5 488	5 656	5 673	5 258	5 173
Rebecq	4 912	5 414	5 527	5 950	6 633	7 479	8 562
Rixensart	2 854	3 047	3 266	3 303	3 422	3 560	4 051
Tubeke (Tubize)	4 487	5 039	5 595	6 170	7 379	8 281	9 464
Villers-la-Ville	5 235	5 430	6 113	6 445	6 933	7 066	7 316
Walhain*	4 252	4 668	4 510	4 676	5 209	5 043	4 957
Waterloo	3 007	3 953	4 037	3 798	4 259	4 580	4 924
Waver (Wavre)	6 910	8 129	8 324	8 741	9 847	10 884	11 771
Totaal:	128 099	146 724	148 866	154 871	164 122	167 852	174 808
Arr. Brussel-Hoofdstad:*	140 322	211 634	260 754	309 321	436 710	520 163	626 075
Arr. Halle-Vilvoorde:*	150 031	166 714	167 426	172 951	186 959	202 009	225 564
Arr. Leuven:*	152 551	176 479	181 996	187 191	208 394	227 104	248 374
Arr. Nijvel:	128 099	146 724	148 866	154 871	164 122	167 852	174 808
De provincie	571 003	701 551	759 042	824 334	996 185	1 117 128	1 274 821

PROVINCIE HENEGOUWEN
ARRONDISSEMENT AAT

Aat (Ath)*	24 770	25 660	24 076	25 253	26 711	26 719	27 349
Beloeil	11 986	13 556	13 881	15 038	15 420	15 481	15 672
Bernissart	6 918	8 143	9 031	8 786	9 123	9 352	9 415
Brugelette*	4 010	4 970	4 189	4 439	4 475	4 537	4 530
Chièvres*	6 885	6 703	6 543	7 037	7 334	7 086	6 965
Elzele (Ellezelles)	9 403	8 725	8 089	8 350	8 114	7 848	7 919
Vloesberg (Flobecq)	5 187	5 047	4 719	4 529	4 160	4 121	3 955
Frasnes-lez-Anvaing*	19 648	19 121	17 552	17 625	17 292	16 407	16 169
Totaal:	88 807	91 925	88 080	91 057	92 629	91 551	91 974

ARRONDISSEMENT CHARLEROI

Aiseau-Presles	1 763	2 616	3 353	4 020	5 056	5 689	6 701
Chapelle-lez-Herlaimont	2 908	3 636	4 436	5 670	7 716	8 633	9 914
Charleroi	37 559	54 816	79 807	103 531	145 908	170 781	198 691
Châtelet	4 852	7 314	10 596	15 009	22 102	25 260	29 741
Courcelles	7 521	9 424	11 795	14 531	20 482	23 665	29 007
Farciennes	1 684	2 428	3 622	4 850	7 119	8 444	10 617
Fleurus*	8 250	10 099	11 210	12 915	15 011	16 308	18 213
Fontaine-l'Évêque*	4 748	5 393	6 306	7 622	10 519	11 923	13 846

1910	1920	1930	1947	1961	1970	1981	
3 252	3 154	3 191	3 132	3 001	2 869	2 853	Hélicine
4 337	3 999	3 800	3 553	3 061	2 865	3 110	Incourt
4 916	4 631	4 793	4 351	4 604	4 573	4 826	Itter (Ittre)
10 976	10 689	10 341	9 587	9 052	8 603	8 983	Geldenaken (Jodoigne)
3 179	3 354	4 100	4 420	5 118	5 730	6 958	Terhulpen (La Hulpe)
6 461	5 893	5 845	5 487	5 973	7 699	10 919	Lasne
3 149	3 003	2 997	3 033	3 239	3 370	4 322	* Mont-Saint-Guibert
14 528	14 269	14 549	13 853	16 247	18 150	21 580	* Nijvel (Nivelles)
7 371	7 115	6 956	6 683	6 283	6 172	6 175	Orp-jauche
5 381	5 522	6 610	6 804	9 075	11 042	19 609	Ottignies-Louvain-la-Neuve
6 128	5 754	5 559	5 242	5 156	5 288	5 970	* Perwijs (Perwez)
5 119	4 780	4 640	4 485	4 257	3 926	4 164	* Ramillies
9 363	8 713	9 413	8 709	8 096	8 128	8 891	Rebecq
5 213	5 808	7 849	9 903	13 274	17 078	19 817	Rixensart
11 247	11 806	14 076	14 588	15 114	17 145	19 827	Tubeke (Tubize)
7 337	6 936	6 730	6 669	6 753	6 603	7 515	Villers-la-Ville
4 873	4 555	4 464	4 194	3 962	3 814	4 261	* Walhain
5 436	5 525	6 752	8 576	12 859	18 997	24 755	Waterloo
12 536	12 282	12 726	12 725	15 370	18 735	25 153	Waver (Wavre)
184 678	179 611	188 383	188 524	206 472	234 328	291 009	Totaal
761 898	806 451	892 183	955 929	1 022 795	1 075 136	997 293	Arr. Brussel-Hoofdstad
258 849	268 283	308 862	340 039	412 005	472 030	518 191	Arr. Halle-Vilvoorde
276 377	279 472	302 847	326 021	363 075	389 460	414 729	Arr. Leuven
184 678	179 612	188 383	188 524	206 472	234 328	291 009	Arr. Nijvel
1 481 802	1 533 818	1 692 275	1 810 513	2 004 347	2 170 954	2 221 222	De provincie

PROVINCIE HENEGOUWEN
ARRONDISSEMENT AAT

27 043	25 687	25 043	23 508	23 888	24 041	24 037	* Aat (Ath)
15 463	14 857	15 080	14 381	14 142	13 947	13 553	Beloeil
10 604	10 326	11 196	12 139	12 368	12 044	11 640	Bernissart
4 456	3 998	3 897	3 591	3 448	3 256	3 206	* Brugelette
7 131	6 770	6 577	6 185	6 343	6 079	5 930	* Chièvres
7 642	7 042	6 849	6 108	5 572	5 238	5 136	Elzele (Ellezelles)
3 873	3 634	3 501	3 433	3 287	3 042	3 038	Vloesberg (Flobecq)
15 169	13 392	12 427	11 613	11 137	10 688	10 751	* Frasnes-lez-Anvaing
91 381	85 706	84 570	80 958	80 185	78 335	77 291	Totaal

ARRONDISSEMENT CHARLEROI

7 341	7 238	8 270	8 789	9 903	10 588	10 761	Aiseau-Preles
11 013	11 159	11 831	11 199	13 765	13 828	14 433	Chapelle-lez-Herlaimont
224 061	230 714	244 725	233 489	241 683	236 776	222 343	Charleroi
33 223	34 479	38 327	37 684	40 786	39 179	38 506	Châtelet
32 870	32 487	32 599	30 709	32 262	31 640	29 757	Courcelles
11 768	12 675	13 587	13 355	13 863	12 861	12 205	Farciennes
20 219	19 884	20 389	20 328	22 941	23 002	22 574	* Fleurus
15 128	15 497	16 730	16 716	18 680	18 888	18 797	* Fontaine-l'Évêque

	1831	1846	1856	1866	1880	1890	1900
Gerpennes *	3 251	4 197	4 730	5 170	5 650	5 813	5 780
Les Bons Villers *	5 048	5 748	5 967	6 453	7 143	7 535	7 720
Manage	3 800	5 554	7 075	9 368	12 397	13 706	16 079
Montigny-le-Tilleul	1 626	2 222	2 466	3 269	3 747	4 191	4 578
Pont-à-Celles *	6 368	7 748	8 678	9 514	11 594	13 022	14 213
Seneffe	6 617	8 419	8 806	8 893	9 925	10 118	10 296
Totaal:	95 995	129 614	168 847	210 815	284 369	325 088	375 396

ARRONDISSEMENT BERGEN

Boussu	6 136	9 390	11 453	13 252	17 028	18 558	21 262
Colfontaine	11 516	14 708	16 947	20 191	23 330	24 908	26 339
Dour	10 831	12 148	14 183	15 744	18 389	19 074	20 044
Frameries	10 455	12 839	14 540	17 754	19 697	21 080	22 507
Hensies *	5 135	5 738	5 841	6 191	6 096	5 915	6 060
Honnelles	6 230	6 479	6 578	7 047	7 272	7 183	7 285
Jurbeke (Jurbise)	5 463	6 666	6 865	7 192	6 968	6 948	7 007
Lens *	6 017	6 428	6 250	6 117	5 910	5 458	5 120
Bergen (Mons)	43 713	52 288	57 069	55 729	64 389	70 775	77 617
Quaregnon *	4 858	7 425	9 364	11 835	14 857	16 941	19 253
Quévy *	6 403	7 161	7 601	7 846	8 145	8 250	8 241
Quiévrain	3 503	4 182	4 441	4 494	4 850	5 135	5 761
Saint-Ghislain	8 153	11 039	12 130	13 201	14 764	15 320	16 594
Totaal:	128 413	156 491	173 262	186 593	211 695	225 545	243 090

ARRONDISSEMENT MOESKROEN

Komen (Comines)	10 755	10 576	10 680	10 795	12 240	14 008	16 296
Moeskroen (Mouscron)	13 759	13 827	14 402	15 544	19 315	22 293	29 004
Totaal:	24 514	24 403	25 082	26 339	31 555	36 301	45 300

ARRONDISSEMENT ZINNIK

's Gravenbrakel (Braine-le-Comte) . *	9 119	10 509	10 879	11 437	12 519	13 549	13 231
Ecaussinnes *	5 191	6 331	6 621	7 426	9 042	9 803	10 613
Edingen (Enghien) *	8 097	8 102	7 580	7 855	8 036	8 190	8 399
La Louvière	12 506	17 626	22 143	27 775	40 606	48 237	59 035
Le Roeulx	5 685	6 357	6 304	6 501	6 513	7 122	7 710
Lessen (Lessines)	15 862	16 654	15 523	16 399	17 908	19 044	20 774
Opzullik (Silly)	8 513	8 913	8 136	8 566	8 117	7 532	7 125
Zinnik (Soignies)	16 069	17 308	16 823	17 513	18 969	19 986	20 825
Totaal:	81 042	91 800	94 009	103 472	121 710	133 463	147 712

ARRONDISSEMENT THUIN

Anderlues *	2 706	3 219	3 496	3 995	5 940	7 112	9 086
Beaumont	6 183	6 960	6 951	6 969	7 291	7 168	6 675
Binche *	9 561	11 737	12 246	13 414	16 839	18 519	23 388
Chimay	7 496	8 862	8 979	9 434	9 575	9 617	10 076
Erquennes *	4 174	4 915	5 035	5 452	6 169	6 482	7 987
Estinnes *	5 760	6 722	6 956	6 468	6 593	6 593	6 564
Froidchapelle	2 912	3 408	3 578	3 860	3 679	3 730	3 596
Ham-sur-Heure-Nalinnes *	4 576	5 667	5 844	6 369	6 835	6 827	6 774

1910	1920	1930	1947	1961	1970	1981	
5 888	5 782	5 907	6 062	7 500	8 818	10 808	* Gerpinnes
7 503	6 999	7 004	6 630	6 722	7 028	8 056	* Les Bons Villers
19 697	20 100	20 372	19 387	20 243	21 136	20 912	Manage
5 252	5 509	6 301	6 896	9 216	10 141	9 726	Montigny-le-Tilleul
15 083	14 802	14 689	13 548	13 909	14 432	15 444	* Pont-à-Celles
9 793	9 496	9 126	8 471	8 071	8 399	9 510	Seneffe
418 839	426 821	449 857	433 263	459 544	456 716	443 832	Totaal

ARRONDISSEMENT BERGEN

22 870	23 287	25 006	23 124	22 318	22 186	21 558	Boussu
28 192	27 833	27 743	26 177	24 733	24 079	22 715	Colfontaine
21 640	21 142	21 388	20 531	19 967	18 492	17 737	Dour
24 779	25 554	25 851	23 656	23 154	22 375	21 470	Frameries
6 258	6 085	6 790	7 087	7 299	7 095	6 806	* Hensies
7 288	6 856	6 890	6 192	5 706	5 167	5 020	Honnelles
7 074	6 823	6 768	6 382	6 402	6 736	7 652	Jurbeke (Jurbies)
4 989	4 653	4 443	4 107	3 984	3 692	3 726	* Lens
82 289	81 807	85 143	84 506	88 660	93 905	94 417	Bergen (Mons)
20 607	20 362	21 996	21 293	21 430	21 270	20 071	* Quaregnon
8 104	8 083	8 379	7 836	7 483	7 451	7 391	* Quévy
7 002	6 679	7 349	7 273	7 555	7 360	6 945	Quiévrain
17 230	16 894	18 781	19 165	20 828	21 270	21 726	Saint-Ghislain
258 322	256 058	266 527	257 329	259 519	261 078	257 234	Totaal

ARRONDISSEMENT MOESKROEN

18 118	9 732	17 884	18 112	17 987	18 350	18 084	Komen
34 995	36 092	47 971	52 681	53 429	53 848	54 590	Moeskroen
53 113	45 824	65 855	70 793	71 416	72 198	72 674	Totaal

ARRONDISSEMENT ZINNIK

14 137	13 745	15 104	14 786	14 983	16 051	16 475	* 's Gravenbrakel (Braine-le-Comte)
11 114	10 646	10 682	10 029	9 706	9 625	9 739	* Ecaussinnes
8 605	8 565	8 678	8 436	8 503	8 971	10 095	* Edingen (Enghien)
68 703	71 993	76 714	75 150	77 716	78 522	77 326	La Louvière
8 073	7 842	7 936	7 742	7 823	7 640	7 754	Le Roeulx
21 846	21 192	20 890	20 023	18 186	17 305	16 553	Lessen (Lessines)
6 672	6 056	5 718	5 345	5 048	5 003	5 944	Opzullik (Silly)
22 344	20 912	20 873	20 071	20 481	21 808	23 352	Zinnik (Soignies)
161 494	160 951	166 595	161 582	162 446	164 925	167 238	Totaal

ARRONDISSEMENT THUIN

10 321	10 845	11 841	12 383	12 377	12 176	11 700	* Anderlues
6 354	5 997	5 934	5 617	5 676	5 729	5 912	Beaumont
28 671	29 777	35 863	35 519	34 698	34 342	33 651	* Binche
10 507	9 852	9 822	9 600	8 804	8 861	9 273	Chimay
9 820	10 226	11 089	10 730	10 963	10 673	10 029	* Erquelinnes
6 754	6 640	7 159	7 071	6 672	6 327	6 666	* Estinnes
3 643	3 373	3 339	3 054	2 833	2 609	2 603	Froidchapelle
6 959	6 742	7 028	7 081	8 452	9 793	11 601	* Ham-sur-Heure-Nalinnes

	1831	1846	1856	1866	1880	1890	1900
Lobbes *	3 779	4 033	4 564	4 722	4 751	4 739	4 867
Merbes-le-Château *	2 600	3 166	3 070	3 252	3 585	3 633	3 696
Momignies	5 242	6 008	5 803	6 296	6 111	5 965	6 422
Morianwelz *	4 242	6 040	7 348	9 483	13 586	15 115	16 810
Sivry-Rance	5 253	5 980	6 031	5 938	5 843	5 986	5 852
Thuin *	7 887	9 138	9 258	10 392	11 432	11 532	11 931
Totaal:	72 371	85 855	89 159	96 044	108 229	113 018	123 724

ARRONDISSEMENT DOORNIK

Antoing *	6 627	8 301	7 987	8 502	8 289	8 339	9 144
Brunehaut *	7 105	8 317	8 575	8 887	9 334	9 472	9 851
Celles *	9 517	10 057	9 319	9 142	9 033	8 917	8 282
Estaimpuis *	7 562	7 879	7 685	7 382	7 434	7 415	7 803
Leuze-en-Hainaut *	15 468	16 044	15 304	15 897	15 558	14 303	13 936
Mont-de-l'Enclus *	4 765	4 405	3 918	3 819	3 532	3 508	3 409
Pecq *	6 262	6 493	6 286	6 195	5 902	5 823	5 838
Péruwelz	16 966	18 058	17 800	18 698	18 865	18 800	18 857
Rumes *	5 075	4 928	5 435	5 880	6 006	6 051	6 278
Doornik (Tournai) *	58 481	65 609	65 341	64 765	66 960	69 192	70 343
Totaal:	137 828	150 091	147 650	149 167	150 913	151 820	153 741

Arr. Aat	88 807	91 925	88 080	91 057	92 629	91 551	91 974
Arr. Charleroi	95 995	129 614	168 847	210 815	284 369	325 088	375 396
Arr. Bergen	128 413	156 491	173 262	186 593	211 695	225 545	243 090
Arr. Moeskroen	24 514	24 403	25 082	26 339	31 555	36 301	45 300
Arr. Zinnik	81 042	91 800	94 009	103 472	121 710	133 463	147 712
Arr. Thuin	72 371	85 855	89 159	96 044	108 229	113 018	123 724
Arr. Doornik	137 828	150 091	147 650	149 167	150 913	151 820	153 741
De provincie	628 970	730 179	786 089	863 487	1 001 100	1 076 786	1 180 937

PROVINCIE LUIK
ARRONDISSEMENT HOEI

Amay	3 966	4 832	5 405	6 484	7 771	8 356	9 348
Anthisnes	2 326	2 742	2 936	3 179	3 401	3 391	3 647
Burdinne *	2 828	3 202	3 366	3 477	3 478	3 538	3 536
Clavier *	2 722	3 633	4 147	4 360	4 486	4 506	4 513
Engis	1 744	2 282	2 636	2 973	3 475	3 579	4 171
Ferrières	2 543	3 003	3 363	3 449	3 141	3 209	3 228
Hamoir *	1 473	1 668	1 700	2 009	2 159	2 299	2 364
Héron	3 509	4 060	4 341	4 852	5 051	5 021	5 002
Hoei (Huy)	9 556	11 880	13 344	14 790	17 003	19 232	19 607
Marchin	1 918	2 746	3 256	3 596	4 827	5 389	6 028
Modave	1 913	2 501	2 743	3 128	3 614	3 925	4 066
Nandrin	2 144	2 642	2 828	3 208	3 370	3 467	3 401
Ouffet	1 362	1 694	1 894	2 095	2 303	2 411	2 554
Tinlot	1 269	1 715	1 901	2 092	2 131	2 106	2 156
Verlaine	2 196	2 589	2 610	2 880	3 157	3 197	3 181

1910	1920	1930	1947	1961	1970	1981	
5 119	4 993	5 226	4 811	5 177	5 053	5 056	* Lobbes
4 029	4 036	4 171	3 922	3 952	3 752	3 875	* Merbes-le-Château
6 592	6 226	6 104	5 650	5 472	5 427	5 189	Momignies
18 794	18 087	18 941	18 403	18 084	18 532	17 930	* Morlanwelz
5 616	4 995	5 000	4 659	4 397	4 223	4 200	Sivry-Rance
12 052	11 297	11 784	10 939	11 323	11 725	13 757	* Thuin
135 231	133 086	143 301	139 439	138 880	139 222	141 442	Totaal

ARRONDISSEMENT DOORNIK

10 373	9 881	10 216	9 078	8 560	8 255	7 970	* Antoing
10 060	9 449	9 699	8 843	8 163	7 718	7 822	* Brunehaut
7 751	7 193	6 954	6 632	5 996	5 656	5 511	* Celles
8 705	8 275	8 945	9 762	9 215	10 096	9 601	* Estaimpuis
13 666	12 819	12 895	12 804	12 965	12 877	12 863	* Leuze-en-Hainaut
3 413	3 200	3 428	3 525	3 439	3 159	3 123	* Mont-de-l'Enclus
5 928	5 260	5 506	5 467	5 208	5 151	5 021	* Pecq
19 357	18 313	18 352	17 657	17 298	17 260	16 664	Peruwelz
6 281	6 044	5 935	5 521	5 499	5 393	5 285	* Rumes
74 921	70 717	71 941	68 443	68 112	68 909	67 906	* Doornik (Tournai)
160 455	151 151	153 871	147 732	144 455	144 474	141 766	Totaal
91 381	85 706	84 570	80 958	80 185	78 335	77 291	Arr. Aat
418 839	426 821	449 857	433 263	459 544	456 716	443 832	Arr. Charleroi
258 322	256 058	266 527	257 329	259 519	261 078	257 234	Arr. Bergen
53 113	45 824	65 855	70 793	71 416	72 198	72 674	Arr. Moeskroen
161 494	160 951	166 595	161 582	162 446	164 925	167 238	Arr. Zinnik
135 231	133 086	143 301	139 439	138 880	139 222	141 442	Arr. Thuin
160 455	151 151	153 871	147 732	144 455	144 474	141 766	Arr. Doornik
1 278 835	1 259 597	1 330 576	1 291 096	1 316 445	1 316 948	1 301 477	De provincie

PROVINCIE LUIK

ARRONDISSEMENT HOEI

10 308	10 287	11 133	11 167	11 998	12 717	12 725	Amay
4 036	3 651	3 442	3 183	3 039	3 006	3 213	Anthisnes
3 460	3 207	3 049	2 684	2 540	2 226	2 211	* Burdinne
4 592	4 500	4 445	4 222	3 741	3 514	3 555	* Clavier
4 830	5 108	5 893	5 728	5 919	5 942	5 830	Engis
3 266	3 232	3 106	2 949	2 897	2 868	3 207	Ferrières
2 597	2 597	2 725	2 757	2 738	2 933	3 110	* Hamoir
5 113	5 002	4 972	4 255	3 788	3 501	3 552	Héron
19 763	18 918	19 108	18 274	18 745	18 146	17 331	Hoei (Huy)
5 906	5 463	5 300	4 743	4 607	4 360	4 460	Marchin
3 962	3 601	3 434	3 168	3 075	3 006	3 167	Modave
3 387	3 123	3 046	2 910	2 802	2 881	3 541	Nandrin
2 575	2 506	2 229	2 186	2 328	2 341	2 310	Ouffet
2 173	1 966	1 861	1 815	1 712	1 576	1 762	Tinlot
3 178	2 992	2 748	2 521	2 399	2 381	2 604	Verlaine

	1831	1846	1856	1866	1880	1890	1900
Villers-le-Bouillet	3 775	4 340	4 754	5 538	6 060	6 213	6 290
Wanze	5 008	6 177	6 687	7 285	8 546	9 376	10 431
Totaal:	50 252	61 706	67 911	75 395	83 973	89 215	93 523

ARRONDISSEMENT LUIK

Ans	4 175	5 198	5 898	6 425	7 726	9 322	11 299
Awans	3 356	3 912	4 009	4 391	4 940	5 219	5 580
Aywaille	3 329	4 032	4 311	4 760	5 051	5 757	6 542
Bitsingen (Bassenge)	6 296	7 687	8 208	8 661	8 898	8 799	8 542
Beyne-Heusay	3 921	4 182	4 449	4 747	5 901	7 070	7 918
Blégny	6 221	6 480	6 620	6 802	7 357	7 655	7 792
Chaufontaine	4 627	5 237	5 576	6 079	6 709	7 493	8 182
Comblain-au-Pont	1 422	1 650	1 871	2 308	3 104	3 467	3 864
Dalhem	5 041	5 252	4 887	4 676	4 731	4 737	4 768
Esneux	2 605	3 179	3 578	3 934	4 342	5 076	5 631
Flémalle	6 772	9 349	10 775	11 879	14 921	17 419	20 208
Fléron	2 968	3 113	3 243	3 402	4 209	5 197	6 223
Grâce-Hollogne	4 841	6 378	7 760	8 645	10 607	12 965	15 149
Herstal	8 699	10 422	11 154	12 731	15 146	18 365	23 824
Juprelle	3 559	3 869	4 001	4 342	4 462	4 795	4 955
Luik (Liège)	70 583	92 367	109 174	122 164	155 942	189 893	211 878
Neupré	1 924	2 365	2 469	2 632	2 657	2 619	2 643
Oupeye	6 251	7 607	8 049	9 089	9 490	10 235	10 908
Saint-Nicolas	4 356	6 755	8 247	9 416	13 450	17 890	22 270
Seraing	7 263	16 559	25 790	29 650	40 956	50 846	59 018
Soumagne	5 194	5 145	5 227	5 380	6 479	7 924	8 692
Sprimont	4 201	4 952	5 229	5 735	6 507	7 268	8 446
Trooz	3 223	4 117	4 539	4 988	5 802	6 273	6 845
Wezet (Visé)	6 225	7 625	7 550	8 131	8 630	8 960	9 801
Totaal:	177 052	227 432	262 614	290 967	358 017	425 244	480 978

ARRONDISSEMENT VERVIERS

Amel (Amblève)	0	0	0	0	0	0	0
Aubel	3 188	3 227	3 056	3 075	3 076	3 102	2 950
Baelen	1 920	2 230	2 380	2 336	2 649	2 764	2 718
Büllingen (Bullange)	0	0	0	0	0	0	0
Burg-Reuland	0	0	0	0	0	0	0
Bütgenbach (Butgenbach)	0	0	0	0	0	0	0
Dison	4 522	6 513	8 176	11 891	15 278	17 580	17 051
Eupen	0	0	0	0	0	0	0
Herve	12 951	12 682	12 540	13 149	13 728	13 593	13 424
Jalhay	4 792	4 681	4 491	4 182	4 346	4 082	4 055
Kelmis (La Calamine)	0	0	0	0	0	0	0
Lierneux	3 111	3 307	3 268	3 383	3 314	3 441	3 926
Limburg (Limbourg)	3 430	3 264	3 642	4 147	5 399	6 253	6 188
Lontzen	0	0	0	0	0	0	0
Malmédy	0	0	0	0	0	0	0
Olné	2 901	3 025	2 933	2 952	3 098	3 234	3 178
Pepinster	4 452	4 812	4 865	5 814	7 281	8 374	8 327
Plombières	4 196	4 213	4 957	5 419	6 239	6 465	7 102
Raeren	0	0	0	0	0	0	0
Sankt Vith (Saint-Vith)	0	0	0	0	0	0	0
Spa	3 682	4 005	4 822	5 896	6 790	7 169	8 257

1910	1920	1930	1947	1961	1970	1981	
6 323	5 800	5 439	4 807	4 468	4 202	4 782	* Villers-le-Bouillet
11 171	10 636	10 436	10 104	10 259	10 268	10 861	Wanze
96 640	92 589	92 366	87 473	87 055	85 868	88 221	Totaal

ARRONDISSEMENT LUIK

13 634	14 477	16 617	19 931	22 555	24 407	26 016	Ans
5 687	5 433	5 554	5 604	6 087	6 300	7 242	Awans
7 137	6 900	7 337	7 254	7 352	7 665	8 194	Aywaille
8 664	8 066	8 051	7 213	7 550	7 735	7 961	Bitsingen (Bassenge)
8 716	8 308	8 788	9 938	10 716	10 926	11 590	Beyne-Heusay
8 032	7 074	7 401	7 190	7 931	8 823	10 853	Blégny
8 364	8 265	8 873	9 581	13 764	17 956	19 608	Chaufontaine
4 497	4 221	4 569	4 595	4 666	4 898	4 960	Comblain-au-Pont
4 584	4 189	4 274	4 085	4 292	4 485	5 183	Dalhem
6 699	6 829	8 004	9 231	10 376	11 361	11 559	Esneux
21 895	21 969	23 903	24 139	27 994	28 771	28 217	Fiémalle
7 241	7 091	8 598	9 000	11 332	12 917	15 602	Fléron
16 565	15 889	17 368	17 886	20 025	20 018	21 848	Grâce-Hollogne
29 197	29 404	33 165	35 365	40 004	40 743	38 592	Herstal
5 032	4 864	4 810	4 573	5 097	5 599	6 767	Juprelle
236 200	234 066	245 076	241 219	250 318	242 986	214 119	Luik (Liège)
2 587	2 356	2 351	2 587	4 028	5 640	8 009	Neupré
12 162	11 872	12 681	12 661	16 162	18 764	22 453	Oupeye
24 533	23 925	25 358	25 063	26 015	26 755	25 755	Saint-Nicolas
66 109	63 426	73 748	69 941	69 455	67 957	64 543	Seraing
9 406	8 902	9 779	9 872	10 253	11 128	12 249	Soumagne
9 067	8 360	8 187	8 243	8 019	8 397	9 660	Sprimont
6 884	6 365	7 380	7 418	7 498	7 576	7 674	Trooz
10 401	9 489	12 498	12 960	14 739	16 422	16 469	Wezet (Visé)
533 293	521 740	564 370	565 549	606 228	618 229	605 123	Totaal

ARRONDISSEMENT VERVIERS

0	0	4 034	4 235	4 599	4 910	4 867	Amel (Amblève)
3 069	2 943	3 046	3 096	3 140	3 117	3 411	Aubel
2 658	2 513	2 550	2 546	2 615	2 777	2 934	Baelen
0	0	4 903	4 725	4 998	5 228	5 124	Büllingen (Bullange)
0	0	4 492	4 278	4 076	3 971	3 772	* Burg-Reuland
0	0	3 761	3 977	4 701	4 966	4 994	* Bütgenbach (Butgenbach)
16 943	16 118	17 527	16 933	15 985	15 150	14 225	* Dison
0	0	14 520	15 981	16 276	17 047	16 847	Eupen
13 119	11 609	12 198	11 830	11 602	12 033	14 276	Herve
3 960	3 647	3 557	3 467	3 515	4 119	5 195	Jalhay
0	4 216	6 180	5 986	6 905	7 942	8 752	* Kelmis (La Calamine)
4 393	4 062	3 801	3 527	3 143	2 927	2 830	Lierneux
6 432	5 858	6 212	5 877	5 646	5 570	5 350	Limburg (Limbourg)
0	0	3 181	3 321	3 343	3 632	4 078	Lontzen
0	0	8 052	8 212	9 262	9 777	10 036	* Malmédy
2 828	2 479	2 508	2 348	2 169	2 309	3 002	* Olné
8 457	8 220	8 839	8 521	8 623	8 736	9 020	Pepinster
8 321	7 870	8 677	7 994	7 827	7 913	8 262	Plombières
0	0	5 513	5 331	5 242	6 016	8 046	Raeren
0	0	7 338	7 011	7 557	8 260	8 434	Sankt Vith (Saint-Vith)
8 194	7 778	8 269	9 084	9 143	9 601	9 619	Spa

	1831	1846	1856	1866	1880	1890	1900
Stavelot	4 839	4 982	4 805	4 999	5 309	5 594	5 923
Stoumont	3 688	3 734	3 680	3 471	3 326	3 666	3 729
Theux	6 142	6 670	6 338	6 559	7 135	7 645	8 127
Thimister-Clermont	4 852	4 576	4 440	4 683	4 704	4 331	3 977
Trois-Ponts	1 856	2 017	1 928	2 044	1 955	2 174	2 483
Verviers	29 813	34 633	38 740	45 177	57 787	68 085	69 477
Weismes (Waimes)	0	0	0	0	0	0	0
Welkenraedt	1 872	2 004	2 202	2 467	3 664	4 101	5 068
Totaal:	102 207	110 575	117 263	131 644	155 078	171 653	175 960

ARRONDISSEMENT BORGWORM

Berloz	1 333	1 552	1 483	1 657	1 987	2 123	2 341
Braives	4 459	5 043	5 048	5 273	6 086	6 493	6 845
Crisnée	1 584	1 857	1 876	1 947	2 069	2 175	2 254
Donceel	1 919	2 229	2 423	2 492	2 668	2 738	2 864
Faimes	2 197	2 692	2 824	3 018	3 297	3 784	3 833
Fexhe-le-Haut-Clocher	1 138	1 420	1 477	1 572	1 762	2 090	2 241
Geer	2 145	2 428	2 397	2 533	2 736	2 878	2 964
Hannut (Hannut)	9 555	11 060	11 579	11 974	13 298	13 474	13 822
Lijsem (Lincent)	1 914	2 118	2 263	2 527	2 758	2 783	2 908
Oerle (Oreye)	2 183	2 352	2 374	2 425	2 681	2 873	3 197
Remicourt	2 570	2 681	2 704	2 782	3 162	3 306	3 718
Saint-Georges-sur-Meuse	3 531	4 668	4 997	5 395	5 875	6 071	6 490
Borgworm (Waremmes)	3 171	3 890	4 231	4 505	5 720	6 283	6 868
Wasseiges	2 677	2 980	3 050	3 189	3 299	3 294	3 187
Totaal:	40 376	46 970	48 726	51 289	57 398	60 365	63 532
Arr. Hoei	50 252	61 706	67 911	75 395	83 973	89 215	93 523
Arr. Luik	177 052	227 432	262 614	290 967	358 017	425 244	480 978
Arr. Verviers	102 207	110 575	117 263	131 644	155 078	171 653	175 960
Arr. Borgworm	40 376	46 970	48 726	51 289	57 398	60 365	63 532
De provincie	369 887	446 683	496 514	549 295	654 466	746 477	813 993

PROVINCIE LIMBURG

ARRONDISSEMENT HASSELT

As	516	596	608	646	798	815	895
Beringen	4 930	6 113	6 664	6 322	6 677	6 969	7 495
Diepenbeek	2 508	2 788	2 952	3 101	3 438	3 642	3 956
Genk	1 452	1 776	1 813	1 828	2 171	2 357	2 537
Gingelom	3 968	4 653	4 827	5 334	6 288	6 801	7 137
Halen	2 738	2 889	2 991	3 168	3 352	3 548	3 978
Ham	2 166	2 287	2 298	2 302	2 500	2 506	2 714
Hasselt	12 041	15 229	15 189	15 728	17 937	18 983	20 812
Herk-de-Stad (Herck-la-Ville)	3 470	3 965	4 161	4 293	4 470	4 511	4 839
Heusden-Zolder	2 958	3 245	3 395	3 224	3 361	3 561	3 814
Leopoldsburg (Bourg Léopold)	928	1 768	2 382	2 558	2 532	4 009	3 514
Lummen	4 034	4 291	4 333	4 316	4 436	4 217	4 688
Nieuwerkerken	1 949	2 142	2 115	2 225	2 435	2 573	2 645

1910	1920	1930	1947	1961	1970	1981	
6 208	5 999	5 868	5 787	5 493	5 717	5 915	Stavelot
3 670	3 471	3 484	2 987	2 722	2 402	2 393	Stoumont
7 826	7 080	7 473	7 508	7 560	7 891	9 167	Theux
3 845	3 686	3 785	3 663	3 350	3 262	3 741	* Thimister-Clermont
2 700	2 659	2 555	2 380	2 377	2 324	2 054	Trois-Ponts
68 844	63 445	63 888	61 263	58 859	58 856	55 371	Verviers
0	0	4 644	5 065	5 206	5 571	5 713	* Weismes (Waimes)
6 533	6 563	6 806	6 823	6 750	7 218	7 832	Welkenraedt
178 000	170 216	237 663	233 756	232 684	239 242	245 260	Totaal

ARRONDISSEMENT BORGWORM

2 683	2 707	2 723	2 641	2 682	2 547	2 446	* Berloz
7 111	6 892	6 555	5 984	5 386	4 846	4 827	* Braives
2 230	2 231	2 292	2 211	2 119	2 091	2 262	Crisnée
2 865	2 787	2 667	2 410	2 244	2 212	2 229	* Donceel
3 880	3 576	3 304	3 028	2 818	2 635	2 786	* Faimes
2 519	2 469	2 586	2 595	2 728	2 667	2 540	Fexhe-le-Haut-Clocher
3 042	2 888	2 815	2 698	2 539	2 347	2 332	Geer
14 016	13 683	13 081	12 295	11 620	11 135	11 527	Hannuit (Hannut)
3 069	3 058	2 973	2 826	2 833	2 663	2 599	* Lijsem (Lincent)
3 151	3 065	3 029	3 002	3 034	2 942	3 117	Oerle (Oreye)
4 368	4 334	4 434	4 398	4 413	4 390	4 385	Remicourt
6 747	6 478	6 588	6 040	6 099	6 242	6 087	Saint-Georges-sur-Meuse
7 749	7 658	7 920	8 172	9 675	10 956	11 907	* Borgworm (Waremme)
2 928	2 741	2 433	2 197	1 899	1 728	1 765	* Wasseiges
66 358	64 567	63 400	60 497	60 089	59 401	60 809	Totaal
96 640	92 589	92 366	87 473	87 055	85 868	88 221	Arr. Hoei
533 293	521 740	564 370	565 549	606 228	618 229	605 123	Arr. Luik
178 000	170 216	237 661	233 756	232 684	239 242	245 260	Arr. Verviers
66 358	64 567	63 400	60 497	60 089	59 401	60 809	Arr. Borgworm
874 291	849 112	957 797	947 275	986 056	1 002 740	999 413	De provincie

PROVINCIE LIMBURG

ARRONDISSEMENT HASSELT

1 172	1 722	2 293	3 091	4 771	5 496	6 218	* As
8 890	10 462	15 116	19 794	25 462	29 466	34 254	Beringen
4 371	4 718	5 635	7 701	10 173	12 459	15 180	* Diepenbeek
3 402	6 276	24 574	33 858	47 416	57 913	61 502	* Genk
7 825	8 097	8 236	8 032	7 930	7 888	7 522	Gingelom
4 679	4 848	5 605	6 395	7 356	7 761	7 865	* Halen
3 048	3 359	4 215	5 354	6 679	7 794	8 402	* Ham
23 968	26 923	31 073	41 301	53 079	59 228	64 613	Hasselt
5 395	5 779	6 401	7 325	8 327	9 039	10 002	* Herk-de-stad (Herck-la-Ville)
4 473	5 082	7 265	13 196	18 292	22 711	27 342	Heusden-Zolder
4 282	6 164	6 483	9 111	11 538	12 649	13 597	Leopoldsburg (Bourg Léopold)
5 268	5 737	6 519	7 625	9 457	10 726	11 793	* Lummen
2 858	3 082	3 316	3 737	5 063	5 303	5 792	Nieuwerkerken

	1831	1846	1856	1866	1880	1890	1900
Opglabbeek	485	604	626	689	714	776	869
Sint-Truiden (Saint-Trond)	14 330	17 882	17 865	17 584	19 739	21 457	23 271
Tessenderlo	2 838	3 267	3 540	3 513	3 498	3 680	4 055
Zonhoven	2 802	2 790	2 783	2 619	2 764	2 845	2 977
Zutendaal	850	928	923	903	940	963	956
Totaal:	64 963	77 213	79 465	80 353	88 050	94 213	101 152

ARRONDISSEMENT MAASEIK

Bocholt	1 901	2 275	2 422	2 448	2 624	2 879	3 412
Bree	3 586	4 267	4 245	4 420	4 734	5 179	5 537
Dilsen	3 465	4 418	4 740	4 806	5 130	5 518	5 744
Hamont-Achel	2 062	2 260	2 391	2 571	2 957	3 178	4 123
Hechtel-Eksel	1 968	2 426	2 440	2 363	2 499	2 796	2 987
Houthalen-Helchteren	2 095	2 236	2 180	2 176	2 182	2 148	2 235
Kinrooi	2 579	3 461	3 602	3 762	4 062	4 076	4 285
Lommel	2 261	2 486	2 786	3 009	3 042	3 252	4 431
Maaseik	5 045	5 727	6 626	6 694	6 846	7 170	7 613
Meeuwen-Gruitrode	2 545	2 936	2 329	2 384	2 493	2 540	2 722
Neerpelt	1 477	1 698	1 835	2 041	2 265	2 488	3 490
Overpelt	1 336	1 511	1 653	1 603	1 674	1 799	2 805
Peer	2 693	3 187	3 377	3 461	3 748	3 811	4 175
Totaal:	33 013	38 888	40 626	41 738	44 256	46 834	53 559

ARRONDISSEMENT TONGEREN

Alken	2 728	2 954	2 878	2 966	2 954	3 274	3 349
Bilzen	8 527	9 294	9 355	9 666	9 858	10 296	11 262
Borgloon (Looz)	5 172	5 499	5 716	5 880	6 484	6 875	7 067
Heers	4 410	4 649	4 616	4 840	5 258	5 553	5 866
Herstappe	122	135	163	147	135	146	148
Hoeseelt	2 973	3 112	3 099	3 138	3 454	3 454	3 713
Kortesseem	3 543	3 722	3 624	3 610	3 749	3 698	3 917
Manaken	4 586	5 596	5 897	5 717	6 062	6 564	7 305
Maasmechelen	4 026	4 949	5 190	5 317	5 855	6 310	6 433
Riemst	6 940	6 925	7 286	7 320	7 949	8 163	8 567
Tongeren (Tongres)	11 370	13 188	13 705	14 164	15 836	16 383	17 407
Voeren (Fourons)	4 376	4 671	4 697	4 365	4 327	4 168	4 189
Vellen	2 905	3 133	3 144	3 121	3 352	3 346	3 491
Totaal:	61 678	67 827	69 370	70 251	75 273	78 230	82 714
Arr. Hasselt	64 963	77 213	79 465	80 353	88 050	94 213	101 152
Arr. Maaseik	33 013	38 888	40 626	41 738	44 256	46 834	53 559
Arr. Tongeren	61 678	67 827	69 370	70 251	75 273	78 230	82 714
De provincie	159 654	183 928	189 461	192 342	207 579	219 277	237 425

1910	1920	1930	1947	1961	1970	1981	
1 077	1 285	1 795	2 810	4 410	5 656	7 293	* Opglabbeek
25 419	25 410	27 109	30 764	33 928	35 728	36 374	Sint-Truiden (Saint-Trond)
5 055	5 440	6 659	8 020	9 643	11 778	13 800	* Tessenderlo
3 661	4 266	5 353	7 702	11 806	13 909	15 965	Zonhoven
1 072	1 189	1 505	2 032	3 045	4 055	5 193	* Zutendaal
115 915	129 839	169 152	217 848	278 375	319 559	352 707	Totaal

ARRONDISSEMENT MAASEIK

4 061	4 587	5 332	6 928	8 189	9 255	10 142	Bocholt
6 445	6 865	7 802	9 724	12 225	13 108	13 345	Bree
6 371	7 030	8 505	10 741	13 322	14 337	15 910	* Diisen
5 169	5 296	6 358	8 359	9 953	10 722	11 939	Hamont-Achel
3 384	3 768	4 293	5 252	7 193	8 298	9 181	Hechtel-Eksel
2 549	2 694	3 691	8 450	14 706	20 328	24 922	Houthalen-Hechteren
4 719	4 780	5 583	6 588	7 960	9 088	10 138	* Kinrooi
7 022	7 811	9 666	13 487	17 923	21 984	25 412	* Lommel
7 978	8 887	10 262	13 161	15 882	18 095	20 056	* Maaseik
3 044	3 328	4 173	5 513	7 335	9 075	10 615	Meeuwen-Gruitrode
4 646	5 085	6 069	7 354	9 138	11 166	12 779	Neerpelt
4 145	4 512	5 457	6 994	8 700	10 460	11 233	Overpelt
4 504	5 033	5 993	7 415	9 924	10 703	12 099	* Peer
64 037	69 676	83 184	109 966	142 450	166 619	187 771	Totaal

ARRONDISSEMENT TONGEREN

3 778	4 044	4 608	5 589	7 236	8 677	9 563	* Alken
12 637	13 440	15 084	17 927	21 036	23 601	25 683	Bilzen
7 785	8 114	8 474	9 094	9 819	10 038	10 068	Borgloon
6 140	6 325	6 666	6 865	7 049	7 074	6 777	Heers
145	129	117	134	116	115	102	* Herstappe
4 347	4 852	5 298	5 958	7 060	7 831	8 497	Hoeselt
4 251	4 492	4 624	5 199	5 858	6 229	6 929	* Kortesseem
8 382	8 818	10 667	13 257	16 086	18 784	20 272	* Lanaken
7 301	8 442	15 222	20 176	25 548	30 011	33 618	* Maasmechelen
9 853	10 559	11 276	12 758	14 112	15 000	15 056	* Riemst
19 552	20 296	21 457	23 876	27 499	28 837	29 603	Tongeren (Tongres)
4 311	4 030	4 284	4 416	4 299	4 433	4 194	Voeren (Fourons)
3 819	4 121	4 371	4 909	5 395	5 739	6 048	* Wellen
92 301	97 662	112 148	130 158	151 113	166 369	176 410	Totaal
115 915	129 839	169 152	217 848	278 375	319 559	352 707	Arr. Hasselt
64 037	69 676	83 184	109 966	142 450	166 619	187 771	Arr. Maaseik
92 301	97 662	112 148	130 158	151 113	166 369	176 410	Arr. Tongeren
272 253	297 177	364 484	457 972	571 938	652 547	716 888	De provincie

	1831	1846	1856	1866	1880	1890	1900
PROVINCIE LUXEMBURG							
ARRONDISSEMENT AARLEN							
Aarlen (Arlon)	8 826	11 869	11 980	12 233	14 062	15 296	17 669
Attert	4 296	4 969	5 157	5 200	4 941	4 822	4 673
Aubange	3 184	3 569	3 602	3 697	4 405	5 135	6 852
Martelange*	810	1 116	1 297	1 361	1 238	1 308	1 638
Messancy	3 415	3 955	4 234	4 317	4 501	4 699	4 692
Totaal:	20 531	25 478	26 270	26 808	29 147	31 260	35 524

ARRONDISSEMENT BASTENAKEN

Bastenaken (Bastogne)	5 240	6 689	7 020	6 963	7 496	8 039	8 379
Bertogne	2 242	2 581	2 809	2 955	2 967	3 091	3 183
Fauvillers*	1 901	2 582	2 819	2 757	2 619	2 592	2 621
Gouvy	4 029	4 478	4 522	4 740	5 234	5 412	5 702
Houffalize*	5 126	5 778	5 900	6 078	6 143	6 097	6 468
Sainte-Ode	1 826	2 151	2 285	2 324	2 348	2 405	2 496
Vaux-sur-Sûre	2 860	3 498	3 706	3 904	4 340	4 306	4 503
Vielsalm	5 317	5 911	5 833	5 982	6 816	6 845	7 492
Totaal:	28 541	33 668	34 894	35 703	37 963	38 787	40 844

ARRONDISSEMENT MARCHE-EN-FAMENNE

Durbuy	6 861	7 705	7 935	8 594	8 990	8 825	8 809
Erezée	2 650	2 792	2 977	3 099	3 176	2 982	2 958
Hotton	2 302	2 528	2 608	2 917	2 977	2 884	2 960
La Roche-en-Ardenne	4 594	5 357	5 466	5 597	5 870	6 075	6 114
Manhay	3 431	3 660	3 784	4 041	3 870	3 715	3 566
Marche-en-Famenne	5 203	6 089	7 046	7 894	8 614	9 227	9 295
Nassogne	3 749	4 322	4 935	5 066	5 011	4 780	4 712
Rendeux	2 815	3 049	3 147	3 432	3 514	3 384	3 280
Tenneville	1 937	2 473	2 615	2 900	2 785	2 669	2 643
Totaal:	33 542	37 975	40 513	43 540	44 807	44 541	44 337

ARRONDISSEMENT NEUFCHATEAU

Bertrix	4 295	4 944	5 007	5 129	5 755	5 850	6 026
Bouillon*	6 220	6 880	6 766	6 656	6 613	6 526	6 744
Daverdisse*	1 342	1 521	1 664	1 878	1 949	1 821	1 992
Herbeumont	2 048	2 433	2 402	2 507	2 545	2 420	2 499
Léglise	3 801	4 375	4 772	4 529	4 777	4 784	4 469
Libin	3 141	3 368	3 725	3 883	3 948	3 952	4 138
Libramont-Chevigny*	3 551	3 894	4 178	4 745	4 924	5 135	5 531
Neufchâteau	4 043	4 591	4 890	5 101	5 751	5 954	6 508
Paliseul	2 832	3 421	3 694	3 715	3 858	4 209	4 497
Saint-Hubert	3 730	4 646	5 211	5 123	5 531	5 617	5 978
Tellin	1 566	1 734	1 960	2 144	2 325	2 283	2 280
Wellin*	1 862	2 049	2 258	2 579	2 640	2 598	2 541
Totaal:	38 431	43 856	46 527	47 989	50 616	51 149	53 203

1910	1920	1930	1947	1961	1970	1981	
PROVINCIE LUXEMBURG							
ARRONDISSEMENT AARLEN							
20 026	18 746	19 029	18 570	21 576	22 707	22 279	Aarlen (Arlon)
4 773	4 216	3 598	3 105	2 794	2 576	2 955	Attert
7 961	9 142	11 407	11 398	14 490	15 501	14 696	Aubange
2 147	2 042	1 776	1 604	1 583	1 526	1 491	* Martelange
5 134	4 878	4 702	4 618	4 922	5 276	5 890	Messancy
40 041	39 024	40 512	39 295	45 365	47 586	47 311	Totaal
ARRONDISSEMENT BASTENAKEN							
9 188	9 510	9 041	9 315	10 402	10 932	11 386	Bastenaken (Bastogne)
3 546	3 554	3 256	2 890	2 655	2 444	2 421	Bertogne
2 880	2 736	2 336	2 005	1 801	1 642	1 571	* Fauvillers
6 236	6 464	6 157	5 747	4 990	4 502	4 381	Gouvy
6 758	6 294	5 904	5 142	4 684	4 338	4 088	* Houffalize
2 731	2 764	2 534	2 471	2 214	2 067	1 960	Sainte-Ode
4 802	4 924	4 629	4 166	3 987	3 773	3 661	Vaux-sur-Sûre
8 361	7 974	7 724	7 673	7 196	6 740	6 731	Vielsalm
44 502	44 220	41 581	39 409	37 929	36 438	36 199	Totaal
ARRONDISSEMENT MARCHE-EN-FAMENNE							
8 630	8 248	8 035	7 875	7 330	7 537	7 729	Durbuy
3 061	2 852	2 780	2 634	2 326	2 126	2 122	Erezée
3 108	2 995	3 071	3 048	3 098	3 362	3 890	Hotton
6 078	5 770	5 354	4 760	4 347	4 295	4 009	La Roche-en-Ardenne
3 535	3 245	3 229	2 925	2 757	2 546	2 546	Manhay
9 698	10 057	10 356	10 849	11 224	11 547	14 115	Marche-en-Famenne
4 671	4 460	4 282	4 075	4 134	4 111	4 226	Nassogne
3 059	2 797	2 681	2 364	2 025	1 928	1 940	Rendeux
2 632	2 704	2 454	2 354	1 983	1 985	2 120	Tenneville
44 472	43 128	42 242	40 884	39 224	39 437	42 697	Totaal
ARRONDISSEMENT NEUFCHATEAU							
6 509	6 444	6 826	7 052	7 192	7 098	7 244	Bertrix
6 978	6 458	6 478	6 325	6 204	5 998	5 464	* Bouillon
1 995	1 880	1 762	1 710	1 580	1 533	1 423	* Daverdisse
2 598	2 358	2 306	1 924	1 557	1 427	1 362	Herbeumont
4 874	4 947	4 853	4 461	3 911	3 646	3 348	Léglise
4 409	4 278	4 244	4 063	3 882	3 835	3 873	Libin
6 102	6 154	6 213	6 448	6 602	7 082	7 859	* Libramont-Chevigny
7 089	6 584	6 427	6 232	5 968	5 904	6 039	Neufchâteau
4 830	4 703	4 691	4 863	5 187	5 109	4 857	Paliseul
6 492	6 459	5 883	5 668	5 417	5 434	5 535	Saint-Hubert
2 296	2 129	2 113	2 073	1 958	1 882	1 886	Tellin
2 586	2 385	2 256	2 386	2 323	2 396	2 598	* Wellin
56 758	54 779	54 052	53 205	51 781	51 344	51 488	Totaal

	1831	1846	1856	1866	1880	1890	1900
ARRONDISSEMENT VIRTON							
Chiny *	5 378	5 989	5 927	6 013	6 100	5 860	5 711
Etalle	3 655	4 136	4 245	4 158	4 246	4 188	4 238
Florenville	6 206	6 966	7 004	6 856	7 205	6 905	6 476
Habay	4 877	5 632	5 602	5 562	5 905	5 845	5 668
Meix-devant-Virton *	3 293	3 644	3 825	4 036	3 746	3 536	3 337
Musson	2 446	2 853	2 893	2 811	2 915	2 979	3 070
Rouvroy	1 578	1 905	1 921	2 034	2 011	2 008	1 967
Saint-Léger	2 688	3 107	3 097	3 257	3 275	3 310	3 399
Tintigny *	3 216	3 629	3 582	3 688	3 638	3 740	3 697
Virton	5 782	6 736	6 861	7 051	7 490	7 627	7 897
Totaal:	39 119	44 597	44 957	45 466	46 531	45 998	45 460
Arr. Aarlen	20 531	25 478	26 270	26 808	29 147	31 260	35 524
Arr. Bastenaken	28 541	33 668	34 894	35 703	37 963	38 787	40 844
Arr. Marche-en-Famenne	33 542	37 975	40 513	43 540	44 807	44 541	44 337
Arr. Neufchâteau	38 431	43 856	46 527	47 989	50 616	51 149	53 203
Arr. Virton	39 119	44 597	44 957	45 466	46 531	45 998	45 460
De Provincie	160 164	185 574	193 161	199 506	209 064	211 735	219 368

PROVINCIE NAMEN
ARRONDISSEMENT DINANT

Anhée *	3 272	4 136	4 604	4 924	5 353	5 676	5 888
Beauraing *	5 783	6 748	7 751	8 539	8 614	8 472	8 468
Bièvre *	2 359	2 775	3 207	3 406	3 552	3 614	3 701
Ciney	5 291	6 732	8 175	8 882	10 007	10 241	10 801
Dinant	8 499	11 223	12 277	12 077	12 351	13 101	13 499
Gedinne	4 074	4 727	5 093	5 705	5 710	5 530	5 516
Hamois *	3 121	3 879	4 389	4 514	4 952	5 031	5 049
Hastière *	2 213	2 651	2 698	3 000	3 042	3 176	3 287
Havelange	3 467	4 254	4 866	5 140	5 381	5 675	5 627
Houyet	3 908	4 602	4 997	5 473	5 754	6 095	5 878
Onhaye	2 381	3 003	3 242	3 431	3 476	3 440	3 353
Rochefort	4 558	5 539	6 245	7 231	9 000	9 460	9 592
Somme-Leuze	2 928	3 785	4 001	3 947	3 965	3 663	3 483
Vresse-sur-Semois	4 087	4 669	4 659	5 010	4 664	4 488	4 400
Yvoir *	3 316	3 998	4 035	4 284	4 553	4 815	5 139
Totaal:	59 257	72 721	80 239	85 563	90 374	92 477	93 681

ARRONDISSEMENT NAMEN

Andenne	9 733	12 559	13 978	16 290	18 077	19 326	20 967
Assesse	3 752	4 441	4 662	4 645	4 806	4 760	4 680
Eghezée *	9 609	11 342	10 989	11 587	12 046	11 819	11 753
Fernelmont *	5 085	6 273	6 556	7 248	7 610	7 584	7 183
Floreffe	2 536	3 403	3 891	4 062	4 435	4 702	5 124
Fosses-la-Ville	4 245	5 158	5 629	6 022	6 514	6 415	6 690
Gembloux *	9 421	11 729	11 804	12 774	14 103	14 629	14 759

1910	1920	1930	1947	1961	1970	1981	
ARRONDISSEMENT VIRTON							
5 363	5 035	4 778	4 676	4 704	4 708	4 666	* Chiny
4 024	3 711	3 444	3 287	3 322	3 278	3 618	Etalle
6 617	6 057	5 828	5 586	5 792	5 718	5 605	Florenville
5 764	5 884	5 665	5 655	5 664	5 535	5 734	Habay
3 266	2 948	2 858	2 609	2 539	2 510	2 546	* Meix-devant-Virton
3 179	2 926	3 205	3 102	3 460	3 572	3 764	Musson
2 021	1 933	1 809	1 665	1 642	1 687	1 829	Rouvroy
3 036	2 764	2 618	2 279	2 475	2 531	2 698	Saint-Léger
3 801	3 138	3 300	3 141	3 293	3 304	3 281	* Tintigny
8 651	8 564	9 507	9 345	10 272	10 306	10 490	Virton
45 722	42 960	43 012	41 345	43 163	43 149	44 231	Totaal
40 041	39 024	40 512	39 295	45 365	47 586	47 311	Arr. Aarlen
44 502	44 220	41 581	39 409	37 929	36 438	36 199	Arr. Bastenaken
44 472	43 128	42 242	40 884	39 224	39 437	42 697	Arr. Marche-en-Famenne
56 758	54 779	54 052	53 205	51 781	51 344	51 488	Arr. Neufchâteau
45 722	42 960	43 012	41 345	43 163	43 149	44 231	Arr. Virton
231 495	224 111	221 399	214 138	217 462	217 954	221 926	De provincie

PROVINCIE NAMEN
ARRONDISSEMENT DINANT

6 096	5 909	5 936	6 084	6 289	6 067	6 423	* Anhée
8 428	7 997	7 666	7 646	7 287	7 451	7 641	* Beauraing
3 850	3 695	3 673	3 601	3 251	3 125	3 015	* Bièvre
11 294	11 032	10 938	11 281	12 040	12 728	13 330	Ciney
13 710	11 415	12 748	12 455	12 199	12 328	12 105	Dinant
5 401	4 989	4 745	4 594	4 339	4 253	4 166	Gedinne
5 015	4 758	4 506	4 300	4 589	4 459	5 286	* Hamois
3 647	3 493	3 967	4 076	4 040	3 958	3 901	* Hastière
5 637	5 293	5 086	4 760	4 387	4 223	4 030	Havelange
5 642	5 366	5 003	4 707	4 199	3 956	3 931	Houyet
3 125	2 878	2 720	2 631	2 600	2 505	2 636	Onhaye
10 107	9 810	9 827	9 736	10 136	10 279	10 764	Rochefort
3 295	3 227	2 946	2 712	2 430	2 271	2 518	Somme-Leuze
4 384	3 916	3 743	3 545	3 147	2 910	2 651	Vresse-sur-Semois
5 412	5 350	5 654	6 047	6 029	6 079	6 527	* Yvoir
95 043	89 128	89 158	88 175	86 962	86 592	88 924	Totaal

ARRONDISSEMENT NAMEN

21 981	20 159	21 139	21 284	20 909	21 679	22 341	Andenne
4 609	4 401	4 209	3 999	3 993	4 254	5 216	Assesse
11 645	11 222	10 724	10 320	10 086	9 951	10 683	* Eghezée
6 686	6 130	6 034	5 621	5 137	5 078	5 217	* Fernelmont
5 873	5 749	5 868	6 049	5 933	5 633	6 087	Floreffe
6 903	6 652	6 636	6 522	6 837	7 240	7 678	Fosses-la-Ville
15 540	15 157	15 529	15 378	15 828	16 475	17 636	Gembloux

	1831	1846	1856	1866	1880	1890	1900
Gesves	3 921	5 265	5 257	5 530	5 922	5 901	5 780
Jemeppe-sur-Sambre	6 595	7 696	8 109	9 314	10 873	11 699	13 438
La Bruyère	3 710	5 013	5 329	6 052	6 242	6 489	6 127
Mettet	6 594	8 373	9 244	9 753	10 073	9 956	9 758
Namen (Namur)	34 316	42 110	46 658	46 056	50 776	58 907	62 486
Ohey	3 142	3 989	4 225	4 482	4 546	4 471	4 575
Profondeville	5 338	6 086	6 277	6 373	6 152	5 868	5 870
Sambreville	5 809	7 537	9 140	10 570	13 208	14 659	18 948
Sombrefte	4 195	5 245	5 626	5 760	6 176	6 377	6 838
Totaal:	118 001	146 219	157 374	166 518	181 559	193 562	204 976

ARRONDISSEMENT PHILIPPEVILLE

Cerfontaine	4 065	4 454	4 803	5 018	4 942	4 671	4 686
Couvin	8 610	9 745	10 175	10 514	10 976	11 034	10 967
Doische	2 718	2 987	3 165	3 439	3 344	3 507	3 495
Florennes	6 406	8 720	9 699	10 363	10 053	9 752	9 453
Philippeville	5 120	6 207	6 418	7 095	6 937	6 848	6 468
Viroinval	4 679	5 500	6 052	6 557	7 017	7 023	7 205
Walcourt	8 252	11 112	12 776	13 061	13 220	12 599	12 120
Totaal:	39 850	48 725	53 088	56 047	56 489	55 434	54 394
Arr. Dinant	59 257	72 721	80 239	85 563	90 374	92 477	93 681
Arr. Namen	118 001	146 219	157 374	166 518	181 559	193 562	204 976
Arr. Philippeville	39 850	48 725	53 088	56 047	56 489	55 434	54 394
De provincie	217 108	267 665	290 701	308 128	328 422	341 473	353 051

PROVINCIE OOST-VLAANDEREN ARRONDISSEMENT AALST

Aalst (Alost)	29 385	32 634	33 505	34 712	38 155	43 939	50 131
Denderleeuw	4 030	4 228	4 257	4 557	4 989	5 432	6 402
Erpe-Mere	9 754	9 600	9 214	9 573	10 474	10 813	11 892
Geraardsbergen (Grammont)	21 905	23 263	23 642	24 888	25 530	27 119	29 063
Haaltert	9 130	9 365	9 017	9 405	10 169	10 910	12 017
Herzele	11 063	10 966	10 122	10 740	11 281	11 818	12 978
Lede	8 580	8 491	8 170	8 833	9 170	9 517	10 837
Ninove	17 996	19 055	19 100	19 923	21 150	21 572	23 603
Sint-Lievens-Houtem	5 904	5 929	5 653	6 200	6 743	7 117	7 605
Zottegem	13 533	13 956	12 895	13 543	15 090	16 072	17 484
Totaal:	131 280	137 487	135 575	142 374	152 751	164 309	182 012

ARRONDISSEMENT DENDERMONDE

Berlare	7 404	7 718	7 878	8 095	8 679	8 987	9 456
Buggenhout	4 708	5 193	5 439	5 788	6 228	6 495	7 205
Dendermonde (Termonde)	19 905	21 835	22 193	22 196	24 190	26 497	28 937
Hamme	11 469	13 038	12 894	13 643	15 109	15 974	17 834
Laarne	7 371	7 527	7 385	7 723	8 038	8 110	8 322

1910	1920	1930	1947	1961	1970	1981	
5 517	5 164	4 898	4 544	4 136	3 857	4 378	* Gesves
15 227	14 815	15 018	14 303	15 337	16 335	17 120	* Jemeppe-sur-Sambre
5 972	5 428	5 353	5 341	5 447	5 590	6 467	La Bruyère
9 997	9 450	9 611	9 280	9 468	9 662	9 958	Mettet
68 140	68 675	72 457	77 619	88 483	95 770	102 321	Namen (Namur)
4 342	3 960	3 888	3 557	3 391	3 132	3 360	* Ohey
6 160	5 953	6 191	6 602	7 022	7 479	8 724	Profondeville
22 843	22 328	24 464	25 559	27 022	27 287	27 467	Sambreville
6 897	6 611	6 535	6 180	6 085	6 050	6 401	Sombreffe
218 332	211 854	218 554	222 158	235 114	245 472	261 054	Totaal

ARRONDISSEMENT PHILIPPEVILLE

4 813	4 456	4 512	4 284	4 260	4 155	3 924	Cerfontaine
11 714	11 156	11 649	11 654	12 006	12 699	12 909	* Couvin
3 490	3 432	3 525	3 178	3 049	2 835	2 681	* Doische
9 636	9 341	9 419	9 053	10 141	10 355	10 537	Florennes
6 626	6 151	6 564	6 489	6 326	6 602	6 916	* Philippeville
7 499	7 252	7 057	6 243	5 814	5 649	5 589	* Viroinval
12 718	11 836	12 248	11 465	12 436	12 896	14 866	Walcourt
56 496	53 624	54 974	52 366	54 032	55 191	57 422	Totaal
95 043	89 128	89 158	88 175	86 962	86 592	88 924	Arr. Dinant
218 332	211 854	218 554	222 158	235 114	245 472	261 054	Arr. Namen
56 496	53 624	54 974	52 366	54 032	55 191	57 422	Arr. Philippeville
369 871	354 606	362 686	362 699	376 108	387 255	407 400	De provincie

PROVINCIE OOST-VLAANDEREN

ARRONDISSEMENT AALST

59 183	58 875	65 634	72 586	79 501	83 246	78 938	Aalst (Alost)
7 856	8 807	10 172	11 918	14 518	15 507	16 497	Denderleeuw
13 304	13 663	14 202	15 529	17 131	17 977	18 930	* Erpe-Mere
31 507	30 699	31 658	32 110	31 530	31 160	30 461	Geraardsbergen (Grammont)
13 651	14 025	14 444	15 429	16 683	17 071	16 787	Haaltert
14 111	14 394	14 401	14 677	15 426	15 704	15 826	* Herzele
12 222	12 588	13 427	14 771	15 959	16 450	17 249	Lede
26 488	26 855	28 310	30 112	32 193	32 990	33 393	Ninove
8 364	8 607	8 551	9 067	9 141	9 397	9 279	Sint-Lievens-Houtem
19 725	19 817	20 109	21 664	23 387	24 340	25 109	Zottegem
206 411	208 330	220 908	237 863	255 469	263 842	262 469	Totaal

ARRONDISSEMENT DENDERMONDE

10 311	10 519	10 731	10 398	10 878	11 365	12 316	Berlare
8 235	8 706	9 528	10 402	11 709	12 266	13 044	* Buggenhout
32 923	31 810	35 598	38 832	41 206	41 390	41 715	Dendermonde (Termonde)
18 607	18 427	19 399	21 043	21 336	22 093	22 790	* Hamme
8 506	8 598	8 825	9 615	9 816	10 315	11 198	Laarne

	1831	1846	1856	1866	1880	1890	1900
Lebbeke*	6 537	7 199	7 287	7 903	9 339	10 239	11 230
Waasmunster*	5 190	5 381	5 351	5 644	5 789	5 843	5 823
Wetteren*	10 393	10 954	10 806	11 339	12 869	14 027	16 849
Wichelen	5 209	5 357	5 158	5 698	6 231	6 352	6 843
Zele	10 287	11 466	11 682	12 195	12 739	12 313	12 953
Totaal:	88 473	95 668	96 073	100 224	109 211	114 837	125 452

ARRONDISSEMENT EEKLO

Assenede*	11 567	12 129	11 389	11 699	12 789	13 000	13 515
Eeklo	8 659	9 071	8 961	9 662	10 859	11 760	13 016
Kaprijke*	7 075	6 764	6 154	5 920	6 373	6 385	6 479
Maldegem	10 442	11 822	11 617	12 140	12 781	13 620	14 689
Sint-Laureins*	6 719	7 900	7 756	7 997	8 385	8 636	8 718
Zelzate*	3 042	3 566	3 487	3 668	4 882	5 241	6 241
Totaal:	47 504	51 252	49 364	51 086	56 069	58 642	62 658

ARRONDISSEMENT GENT

Aalter*	11 306	12 675	12 289	12 710	13 091	13 134	13 342
Deinze*	15 827	15 929	14 939	14 991	15 737	16 015	16 948
De Pinte	2 789	2 945	2 570	2 629	2 719	2 643	2 614
Destelbergen	4 391	4 928	5 104	5 335	6 057	6 481	6 882
Evergem*	18 437	17 914	16 072	15 702	15 953	16 703	17 864
Gavere	7 115	7 673	7 076	7 443	8 078	8 310	8 566
Gent (Gand)	107 790	129 098	135 114	144 813	173 816	203 249	223 221
Knesselare*	6 227	6 757	6 073	6 188	6 339	6 488	6 654
Lochristi	10 440	10 657	10 507	10 359	11 014	11 436	12 033
Lovendegem	5 102	4 716	4 172	4 008	4 007	3 992	4 434
Melle*	2 394	2 810	2 864	2 679	3 638	4 357	5 328
Merelbeke*	7 187	7 431	6 732	7 431	8 168	8 982	9 808
Moerbeke*	3 640	4 002	4 411	4 691	5 250	5 345	5 962
Nazareth	5 816	6 369	5 756	6 035	6 739	6 936	7 225
Nevele*	12 909	12 169	10 928	10 643	10 463	10 257	10 511
Oosterzele*	9 597	9 367	8 459	8 708	9 130	9 400	10 328
Sint-Martens-Latem*	2 208	2 468	2 401	2 285	2 376	2 414	2 492
Waarschoot*	6 193	5 868	5 293	5 303	5 234	5 229	6 034
Wachtebeke	3 816	4 193	4 241	4 615	5 056	5 127	5 389
Zomergem*	9 083	8 857	7 620	7 154	7 085	7 029	7 135
Zulte*	6 622	6 788	6 066	6 408	6 856	7 074	7 775
Totaal:	258 889	283 614	278 687	290 130	326 806	360 601	390 545

ARRONDISSEMENT OUDENAARDE

Brakel	16 356	15 890	13 868	14 159	14 353	15 074	15 226
Horebeke*	3 012	2 812	2 429	2 489	2 298	2 317	2 449
Kluisbergen	8 176	7 874	7 154	7 163	6 668	6 529	6 706
Kruishoutem	12 373	11 978	10 331	9 857	9 769	9 685	10 063
Lierde*	5 374	5 419	4 807	5 080	5 212	5 310	5 606
Maarkedal*	10 255	9 466	8 413	8 733	8 570	8 386	8 763
Oudenaarde (Audenaarde)	20 836	21 375	19 836	19 260	19 728	20 665	22 101
Ronse (Renaix)	13 047	12 967	11 889	12 417	15 031	17 547	20 572
Wortegem-Petegem	9 002	8 998	7 660	7 461	7 321	7 240	7 306
Zingem	6 163	6 007	5 296	5 217	5 313	5 181	5 498

1910	1920	1930	1947	1961	1970	1981	
12 949	13 523	14 655	16 272	17 183	17 831	17 473	* Lebbeke
5 956	5 813	5 951	6 583	7 165	7 372	8 378	* Waasmunster
18 948	18 945	20 597	22 071	23 232	23 988	23 460	* Wetteren
7 513	7 498	8 261	9 058	9 640	10 297	10 612	Wichelen
14 325	14 286	15 192	16 355	17 674	18 613	19 631	Zele
138 273	138 125	148 737	160 629	169 839	175 530	180 617	Totaal

ARRONDISSEMENT EEKLO

14 241	13 266	13 304	13 749	13 047	13 204	13 353	* Assenede
13 663	13 659	14 774	17 026	18 631	19 256	19 637	Eeklo
6 574	5 965	5 860	5 936	6 047	5 888	6 033	* Kaprijke
15 504	15 260	15 865	17 983	19 476	20 467	21 347	Maldegem
8 889	8 077	8 056	8 055	7 511	6 961	6 620	* Sint-Laureins
7 363	7 015	8 783	10 016	10 593	12 785	12 934	* Zelzate
66 234	63 242	66 642	72 765	75 305	78 561	79 924	Totaal

ARRONDISSEMENT GENT

12 831	12 342	11 680	11 739	12 232	13 465	15 554	* Aalter
18 082	17 343	17 925	19 886	21 066	22 989	24 871	* Deinze
2 837	2 832	2 897	3 570	5 038	6 485	8 739	De Pinte
7 589	7 437	8 149	10 400	11 996	14 260	15 741	Destelbergen
19 323	19 116	19 636	21 951	23 549	26 002	28 974	* Evergem
9 349	9 074	9 078	8 982	8 853	9 256	10 205	Gavere
238 747	238 208	248 312	254 744	259 297	255 879	239 256	Gent (Gand)
6 819	6 675	6 397	6 931	7 248	7 425	7 748	* Knesselare
12 682	12 273	13 023	12 976	13 235	14 021	16 125	Lochristi
4 773	4 553	4 659	5 455	5 915	6 295	8 376	Lovendegem
6 913	6 701	7 276	8 150	9 303	9 761	10 181	* Melle
11 340	11 489	12 796	14 348	17 617	18 333	19 773	Merebeke
6 613	6 269	6 013	5 646	5 164	5 016	5 546	* Moerbeke
7 375	6 858	6 550	6 936	7 302	7 934	9 248	Nazareth
10 792	10 199	9 952	9 806	9 859	10 259	10 471	* Nevele
11 438	11 504	11 101	11 528	11 638	11 729	11 785	* Oosterzele
2 557	2 519	2 717	3 681	4 705	6 298	7 663	* Sint-Martens-Latem
6 189	6 055	6 825	7 277	7 870	7 905	7 574	* Waarschoot
5 603	5 097	5 340	5 458	5 131	6 016	6 951	Wachtebeke
7 239	6 652	7 368	7 108	7 312	7 673	7 898	* Zomergem
8 432	8 378	9 325	10 028	11 128	12 151	12 886	* Zulte
417 523	411 574	427 019	446 600	465 458	479 152	485 565	Totaal

ARRONDISSEMENT OUDENAARDE

16 232	15 403	14 871	14 706	14 728	14 391	13 795	Brakel
2 589	2 457	2 319	2 277	2 010	1 918	1 904	* Horebeke
6 594	6 419	6 409	6 377	6 542	6 245	6 274	Kluisbergen
10 111	9 332	8 757	8 078	7 503	7 322	7 104	Kruishoutem
6 007	5 918	6 068	5 942	6 113	6 219	6 078	* Lierde
8 619	7 818	7 294	6 998	6 596	6 443	6 258	* Maarkedal
24 478	23 534	24 267	25 534	26 620	27 192	27 318	Oudenaarde (Audenaarde)
22 899	22 578	24 827	26 365	25 491	25 056	24 302	Ronse (Renaix)
7 178	6 624	6 014	5 843	5 537	5 476	5 768	Wortegem-Petegem
5 906	5 778	5 954	6 296	6 354	6 364	6 476	Zingem

	1831	1846	1856	1866	1880	1890	1900
Zwalm	7 625	7 256	6 763	6 839	6 932	7 253	7 910
Totaal:	112 219	110 042	98 446	98 675	101 195	105 187	112 200

ARRONDISSEMENT SINT-NIKLAAS

Beveren	22 175	24 113	24 134	25 179	26 772	27 986	29 080
Kruibeke	8 519	9 156	8 920	8 671	9 403	9 687	10 338
Lokeren	20 754	21 476	22 203	22 569	23 437	25 380	26 758
Sint-Gillis-Waas	8 923	9 550	9 735	10 373	11 587	12 354	12 497
Sint-Niklaas (Saint-Nicolas)	25 560	29 761	31 344	33 202	36 556	39 328	42 469
Stekene	6 714	7 263	7 525	8 202	9 343	9 777	10 303
Temse (Tamise)	11 272	12 701	13 155	13 280	15 335	16 733	18 364
Totaal:	103 917	114 020	117 016	121 476	132 433	141 245	149 809

Arr. Aalst	131 280	137 487	135 575	142 374	152 751	164 309	182 012
Arr. Dendermonde	88 473	95 668	96 073	100 224	109 211	114 837	125 452
Arr. Eeklo	47 504	51 252	49 364	51 086	56 069	58 642	62 658
Arr. Gent	258 889	283 614	278 687	290 130	326 806	360 601	390 545
Arr. Oudenaarde	112 219	110 042	98 446	98 675	101 195	105 187	112 200
Arr. Sint-Niklaas	103 917	114 020	117 016	121 476	132 433	141 245	149 809
De provincie	742 282	792 083	775 161	803 965	878 465	944 821	1 022 676

PROVINCIE WEST-VLAANDEREN
ARRONDISSEMENT BRUGGE

Beernem	8 389	9 591	9 601	9 693	10 385	10 974	11 163
Blankenberge	2 406	2 868	2 523	3 101	4 282	5 566	6 774
Brugge (Bruges)	51 219	60 586	60 110	58 698	58 786	63 660	70 069
Damme	7 083	7 939	8 075	8 547	8 652	8 973	9 121
Jabbeke	4 358	5 145	5 271	5 396	5 968	6 416	6 677
Knokke-Heist	3 287	4 057	4 132	4 244	5 140	5 904	7 734
Oostkamp	8 481	9 865	9 823	9 922	11 397	11 824	12 777
Torhout	8 238	9 160	8 678	8 649	9 625	10 321	11 093
Zedelgem	6 844	7 982	7 944	8 972	9 594	10 374	11 053
Zuikerkerke	2 228	2 398	2 479	2 558	2 773	2 791	2 796
Totaal:	102 533	119 591	118 736	119 780	126 602	136 803	149 257

ARRONDISSEMENT DIKSMUIDE

Diksmuide (Dixmude)	15 352	17 435	17 085	17 030	17 757	18 247	17 741
Houthulst	8 692	9 390	8 876	9 446	10 020	11 061	11 371
Koekelare	5 402	5 633	5 396	5 948	6 527	6 933	7 371
Kortemark	9 598	10 431	9 552	9 625	10 511	11 023	11 728
Lo-Reninge	5 977	5 927	5 664	5 622	5 619	5 826	5 798
Totaal:	45 021	48 816	46 573	47 671	50 434	53 090	54 009

1910	1920	1930	1947	1961	1970	1981	
8 469	8 459	7 988	7 628	7 377	7 219	7 224	Zwalm
119 082	114 320	114 768	116 044	114 871	113 845	112 501	Totaal

ARRONDISSEMENT SINT-NIKLAAS

31 968	32 011	33 190	35 104	37 054	38 484	40 857	Beveren
11 267	11 222	12 102	13 459	13 949	14 552	14 706	Kruibeke
28 528	28 483	30 136	30 971	31 000	32 117	33 369	Lokeren
13 555	13 423	13 508	14 098	14 097	14 086	15 542	Sint-Gillis-Waas
46 987	45 891	51 731	57 657	62 444	65 795	67 992	Sint-Niklaas (Saint-Nicolas)
11 136	10 862	11 203	11 777	11 920	12 348	14 125	Stekene
19 583	18 961	20 144	20 703	20 702	21 803	23 525	Temse (Tamise)
163 024	160 853	172 014	183 769	191 166	199 185	210 116	Totaal
206 411	208 330	220 908	237 863	255 469	263 842	262 469	Arr. Aalst
138 273	138 125	148 737	160 629	169 839	175 530	180 617	Arr. Dendermonde
66 234	63 242	66 642	72 765	75 305	78 561	79 924	Arr. Eeklo
417 523	411 574	427 019	446 600	465 458	479 152	485 565	Arr. Gent
119 082	114 320	114 768	116 044	114 871	113 845	112 501	Arr. Oudenaarde
163 024	160 853	172 014	183 769	191 166	199 185	210 116	Arr. Sint-Niklaas
1 110 547	1 096 444	1 150 088	1 217 670	1 272 108	1 310 115	1 331 192	De provincie

PROVINCIE WEST-VLAANDEREN

ARRONDISSEMENT BRUGGE

11 715	11 969	11 812	12 066	12 586	12 873	13 526	* Beernem
7 904	8 526	10 086	12 109	13 377	13 969	14 832	* Blankenberge
77 693	78 980	82 293	92 869	105 056	116 865	118 020	Brugge (Bruges)
9 094	8 965	8 881	9 252	9 543	9 693	9 881	Damme
7 134	7 113	6 751	7 668	8 311	9 203	10 629	* Jabbeke
10 094	11 584	15 735	21 059	25 135	27 582	28 868	Knokke-Heist
13 856	14 112	12 941	14 371	14 904	16 608	19 747	Oostkamp
12 036	12 183	11 854	13 282	14 580	16 301	17 165	Torhout
12 046	11 815	11 574	13 310	14 838	16 501	19 198	Zedelgem
2 936	2 861	2 716	2 627	2 320	2 218	2 355	Zuienkerke
164 508	168 108	174 643	198 613	220 650	241 813	254 221	Totaal

ARRONDISSEMENT DIKSMUIDE

17 954	10 664	15 260	16 406	16 073	15 930	15 347	Diksmuide (Dixmude)
11 933	6 155	9 388	9 399	9 286	9 243	8 930	Houthulst
7 848	7 558	6 887	7 531	7 856	7 807	7 606	Koekelare
12 584	11 119	11 523	12 154	12 533	12 637	12 580	Kortemark
5 528	4 404	4 425	4 424	3 972	3 574	3 217	* Lo-Reninge
55 847	39 900	47 483	49 914	49 720	49 191	47 680	Totaal

	1831	1846	1856	1866	1880	1890	1900
ARRONDISSEMENT IEPER							
Heuvelland	11 075	10 851	10 828	11 035	11 696	11 778	11 640
Ieper (Ypres)	27 074	30 050	29 407	29 335	29 690	30 970	31 434
Langemark-Poelkapelle	6 568	6 583	6 553	6 942	7 663	7 891	8 227
Mesen (Messines)	1 481	1 423	1 385	1 487	1 554	1 410	1 434
Poperinge	18 803	19 846	19 950	20 295	20 887	21 319	21 335
Vleteren	4 189	4 242	4 252	4 383	4 720	4 877	4 972
Wervik	9 325	9 906	10 912	11 145	11 690	11 988	13 456
Zonnebeke	9 155	10 151	10 111	11 292	12 512	12 807	13 198
Totaal:	87 670	93 052	93 398	95 914	100 412	103 040	105 696

ARRONDISSEMENT KORTRIJK

Anzegem	12 417	11 767	9 825	9 639	9 499	9 556	9 746
Avelgem	9 219	8 872	7 563	7 396	7 273	7 347	7 372
Deerlijk	5 200	4 918	4 506	4 390	4 920	5 244	5 429
Harelbeke	7 803	8 229	7 759	8 193	9 579	10 282	11 029
Kortrijk (Courtrai)	33 419	35 407	35 671	36 876	41 951	46 195	51 098
Kuurne	2 304	2 294	2 314	2 570	3 126	3 565	4 136
Lendelede	4 013	3 828	3 461	3 459	3 561	3 454	3 619
Menen (Menin)	12 475	12 354	13 129	13 920	16 915	19 409	25 224
Spiere-Helkijn (Espierres-Helchin)	2 138	2 187	2 220	2 344	2 462	2 414	2 514
Waregem	11 044	11 387	10 952	11 375	11 893	12 493	13 592
Wevelgem	11 861	11 449	10 975	11 987	13 157	14 039	15 911
Zwevegem	16 411	15 145	13 728	13 908	13 733	13 513	14 959
Totaal:	128 304	127 837	122 103	126 057	138 069	147 511	164 629

ARRONDISSEMENT OOSTENDE

Bredene	1 080	1 232	1 271	1 371	1 675	2 107	3 014
De Haan	1 866	2 181	2 253	2 330	2 514	2 638	2 859
Gistel	4 568	5 473	5 376	5 483	5 911	6 056	6 274
Ichtegem	5 983	6 804	6 824	7 473	8 536	8 666	9 687
Middelkerke	5 392	5 848	6 030	5 936	6 339	6 685	7 728
Oostende (Ostende)	14 413	17 590	19 479	19 457	23 876	31 170	42 315
Oudenburg	3 410	3 941	4 146	4 571	5 073	5 137	5 597
Totaal:	36 712	43 069	45 379	46 621	53 924	62 459	77 474

ARRONDISSEMENT ROESELARE

Hooglede	7 785	7 981	7 295	7 461	7 631	7 834	7 931
Ingelmunster	5 866	5 719	5 239	5 379	5 749	6 224	6 429
Izegem	12 110	11 873	10 520	11 417	12 556	13 656	16 204
Ledegem	7 866	7 443	6 729	6 951	6 894	6 901	7 135
Lichtervelde	5 720	6 003	5 461	5 726	6 334	6 524	6 535
Moorslede	8 089	7 846	7 572	7 830	8 122	8 728	9 386
Roeselare (Roulers)	21 523	21 563	20 474	23 224	27 531	30 528	33 688
Staden	8 502	9 196	8 843	9 363	9 835	10 246	10 302
Totaal:	77 461	77 624	72 133	77 351	84 652	90 641	97 610

1910	1920	1930	1947	1961	1970	1981	
ARRONDISSEMENT IEPER							
12 160	7 518	10 073	10 149	9 330	9 042	8 540	Heuvelland
32 787	16 906	29 429	30 776	31 859	33 429	34 426	* Ieper (Ypres)
8 602	3 142	7 167	7 405	7 383	7 437	7 097	Langemark-Poelkapelle
1 404	453	1 056	1 088	1 121	1 105	1 047	* Mesen (Messines)
21 569	23 605	20 742	21 407	20 589	20 359	19 886	Poperinge
5 052	5 522	4 725	4 546	4 334	4 085	3 693	* Vlieteren
15 146	13 107	16 495	18 254	18 751	18 556	18 086	Wervik
14 011	5 945	11 245	11 542	11 303	11 201	11 118	Zonnebeke
110 731	76 198	100 932	105 167	104 670	105 214	103 893	Totaal

ARRONDISSEMENT KORTRIJK

9 781	9 477	9 880	11 058	12 040	12 533	13 113	* Anzegem
7 743	7 113	7 625	8 044	8 309	8 561	8 488	Avelgem
5 840	5 669	6 344	8 114	9 212	10 166	10 792	* Deerlijk
12 597	13 367	15 135	18 070	22 239	24 218	25 214	Harelbeke
56 178	56 431	61 323	66 341	72 676	77 271	75 917	Kortrijk (Courtrai)
5 213	5 478	6 127	7 407	9 808	11 388	12 554	Kuurne
3 636	3 663	3 904	4 452	4 821	5 169	5 409	* Lendeledé
26 685	24 450	30 364	33 178	34 423	34 433	33 542	Menen
2 221	1 986	2 166	1 897	1 813	1 858	1 887	* Spiere-Helkijn (Espierres-Helchin)
15 651	15 671	17 547	22 045	26 520	29 652	32 810	* Waregem
18 069	17 978	20 816	23 433	24 594	26 762	29 019	* Wevegem
15 343	14 631	15 831	17 543	20 016	21 829	22 868	* Zwevegem
178 957	175 914	197 062	221 582	246 471	263 840	271 613	Totaal

ARRONDISSEMENT OOSTENDE

4 057	4 297	5 963	6 927	8 333	9 244	10 538	Bredene
3 617	3 861	4 521	5 972	6 660	7 226	8 655	De haan
6 992	7 121	7 198	8 455	8 667	9 158	9 531	Gistel
10 895	10 978	10 588	11 236	11 752	11 852	12 259	Ichtegem
9 294	6 869	9 095	10 706	11 825	13 892	14 168	Middelkerke
47 156	49 925	54 057	57 831	66 853	71 227	68 915	Oostende (Ostende)
6 154	6 279	6 226	6 745	7 044	7 444	8 138	Oudenburg
88 165	89 330	97 648	107 872	121 134	130 043	132 204	Totaal

ARRONDISSEMENT ROESELARE

8 018	7 462	7 283	7 864	8 271	8 749	9 008	* Hooglede
6 891	6 993	7 578	9 092	9 785	10 245	10 434	* Ingelmunster
18 995	18 805	20 012	22 559	23 646	25 267	26 410	* Izegem
7 283	6 659	7 052	8 014	8 750	9 036	9 248	* Ledegem
6 716	6 366	6 075	6 682	6 914	7 459	7 842	* Lichtervelde
9 729	5 448	7 979	8 909	9 565	10 076	10 974	* Moorslede
35 885	32 112	37 588	44 011	48 875	51 641	51 984	* Roeselare (Roulers)
10 577	8 130	9 237	10 404	10 771	11 197	11 135	Staden
104 094	91 975	102 804	117 535	126 577	133 670	137 035	Totaal

	1831	1846	1856	1866	1880	1890	1900
ARRONDISSEMENT TIELT							
Ardoois	9 980	9 656	8 384	8 483	8 356	8 527	8 422
Dentergem	7 370	7 400	6 335	6 625	6 463	6 359	6 686
Meulebeke	9 155	8 871	8 041	8 524	9 042	9 035	9 185
Oostrozebeke	4 575	4 420	3 928	3 981	4 201	4 212	4 461
Pittem	7 660	7 595	6 526	6 477	6 282	6 799	6 881
Ruiselede	6 579	6 773	6 906	6 502	6 700	6 714	6 528
Tielt	16 853	17 064	15 547	16 091	15 555	15 561	16 548
Wielsbeke	4 996	4 766	4 473	4 367	4 743	4 788	4 840
Wingene	11 217	12 509	11 169	11 847	13 128	13 380	13 822
Totaal:	78 385	79 054	71 309	72 897	74 470	75 375	77 373

ARRONDISSEMENT VEURNE							
Alveringem	10 394	10 270	10 269	10 013	10 419	10 240	9 676
De Panne (La Panne)	1 014	1 302	1 531	1 750	2 180	2 520	3 075
Koksijde	1 877	2 181	2 509	2 743	3 043	3 585	3 963
Nieuwpoort (Nieuport)	4 077	4 667	4 835	4 296	4 574	4 908	5 248
Veurne (Furnes)	10 264	11 138	11 056	10 784	11 434	11 966	11 925
Totaal:	27 626	29 558	30 200	29 586	31 650	33 219	33 887
Arr. Brugge	102 533	119 591	118 736	119 780	126 602	136 803	149 257
Arr. Diksmuide	45 021	48 816	46 573	47 671	50 434	53 090	54 009
Arr. Ieper	87 670	93 052	93 398	95 914	100 412	103 040	105 696
Arr. Kortrijk	128 304	127 837	122 103	126 057	138 069	147 511	164 629
Arr. Oostende	36 712	43 069	45 379	46 621	53 924	62 459	77 474
Arr. Roeselare	77 461	77 624	72 133	77 351	84 652	90 641	97 610
Arr. Tielt	78 385	79 054	71 309	72 897	74 470	75 375	77 373
Arr. Veurne	27 626	29 558	30 200	29 586	31 650	33 219	33 887
De provincie	583 712	618 601	599 831	615 877	660 213	702 138	759 935

**ALGEMENE
SAMENVATTING**

Antwerpen	353 776	410 934	439 505	470 900	584 522	709 482	831 340
Brabant	571 003	701 551	759 042	824 334	996 185	1 117 128	1 274 821
Henegouwen	628 970	730 179	786 089	863 487	1 001 100	1 076 786	1 180 937
Luik	369 887	446 683	496 514	549 295	654 466	746 477	813 993
Limburg	159 654	183 928	189 461	192 342	207 579	219 277	237 425
Luxemburg	160 164	185 574	193 161	199 506	209 064	211 735	219 368
Namen	217 108	267 665	290 701	308 128	328 422	341 473	353 051
Oost-Vlaanderen	742 282	792 083	775 161	803 965	878 465	944 821	1 022 676
West-Vlaanderen	583 712	618 601	599 831	615 877	660 213	702 138	759 935
Het Rijk	3 786 556	4 337 198	4 529 465	4 827 834	5 520 016	6 069 317	6 693 546
Brussels gewest	140 322	211 634	260 754	309 321	436 710	520 163	626 075
Vlaams gewest	2 142 006	2 348 739	2 353 380	2 443 231	2 726 141	3 004 831	3 325 314
Waals gewest	1 504 228	1 776 825	1 915 331	2 075 282	2 357 165	2 544 323	2 742 157

1910	1920	1930	1947	1961	1970	1981	
ARRONDISSEMENT TIELT							
9 096	8 618	8 477	9 190	9 290	9 239	9 458	* Ardoois
7 014	6 749	6 688	7 160	7 043	7 006	7 304	* Dentergem
9 559	9 141	9 232	10 127	10 487	10 458	10 471	* Meulebeke
4 678	4 352	4 850	5 498	5 989	6 431	6 705	* Oostrozebeke
6 665	6 151	5 681	6 107	6 081	6 068	6 251	* Pittem
6 950	6 322	5 870	5 567	5 226	5 017	5 026	* Ruiselede
18 275	17 397	17 122	18 702	18 816	19 203	19 103	* Tielt
5 238	5 404	5 764	6 615	7 427	7 782	8 221	* Wielsbeke
14 465	13 850	12 015	12 367	12 308	12 441	12 188	* Wingene
81 940	77 984	75 699	81 333	82 667	83 645	84 727	Totaal

ARRONDISSEMENT VEURNE

9 167	9 379	7 765	7 728	6 805	6 031	5 246	* Alveringem
4 195	5 872	5 878	8 181	9 101	9 562	9 507	De Panne (La Panne)
4 611	5 060	5 891	7 927	9 859	11 560	13 679	Koksijde
6 252	4 237	6 838	7 174	8 074	8 429	8 195	Nieuwpoort (Nieuport)
12 554	13 906	13 089	12 629	11 831	11 433	11 253	Veurne
36 779	38 454	39 461	43 639	45 670	47 015	47 880	Totaal
164 508	168 108	174 643	198 613	220 650	241 813	254 221	Arr. Brugge
55 847	39 900	47 483	49 914	49 720	49 191	47 680	Arr. Diksmuide
110 731	76 198	100 932	105 167	104 670	105 214	103 893	Arr. Ieper
178 957	175 914	197 062	221 582	246 471	263 840	271 613	Arr. Kortrijk
88 165	89 330	97 648	107 872	121 134	130 043	132 204	Arr. Oostende
104 094	91 975	102 804	117 535	126 577	133 670	137 035	Arr. Roeselare
81 940	77 984	75 699	81 333	82 667	83 645	84 727	Arr. Tielt
36 779	38 454	39 461	43 639	45 670	47 015	47 880	Arr. Veurne
821 021	757 863	835 732	925 655	997 559	1 054 431	1 079 253	De provincie

ALGEMENE
SAMENVATTING

983 669	1 032 842	1 176 960	1 285 167	1 447 714	1 538 000	1 569 876	Antwerpen
1 481 802	1 533 818	1 692 275	1 810 513	2 004 347	2 170 954	2 221 222	Brabant
1 278 835	1 259 597	1 330 576	1 291 096	1 316 445	1 316 948	1 301 477	Henegouwen
874 291	849 112	957 797	947 275	986 056	1 002 740	999 413	Luik
272 253	297 177	364 484	457 972	571 938	652 547	716 888	Limburg
231 495	224 111	221 399	214 138	217 462	217 954	221 926	Luxemburg
369 871	354 606	362 686	362 699	376 108	387 255	407 400	Namen
1 110 547	1 096 444	1 150 088	1 217 670	1 272 108	1 310 115	1 331 192	Oost-Vlaanderen
821 021	757 863	835 732	925 655	997 559	1 054 431	1 079 253	West-Vlaanderen
7 423 784	7 405 570	8 091 997	8 512 185	9 189 737	9 650 944	9 848 647	Het Rijk
761 898	806 451	892 183	955 929	1 022 795	1 075 136	997 293	Brussels gewest
3 722 716	3 732 082	4 138 973	4 552 524	5 064 399	5 416 583	5 630 129	Vlaams gewest
2 939 170	2 867 037	3 060 841	3 003 732	3 102 543	3 159 225	3 221 225	Waals gewest

**TABEL III. - WIJZIGINGEN AAN HET GRONDGEBIED VAN DE GEMEENTEN
TIJDENS DE PERIODE 1831 TOT 1981**

Gemeenten	Wetten	Wijzigingen
PROVINCIE ANTWERPEN		
ADMINISTRATIEF ARRONDISSEMENT ANTWERPEN		
Het arrondissement	19. 3.1923	Overdracht van de gemeenten Burcht en Zwijndrecht, van het arrondissement Sint-Niklaas (prov. Oost-Vlaanderen)
		Aanhechting van een gebiedsdeel van Melsele (arr. Sint-Niklaas - prov. Oost-Vlaanderen) aan Zwijndrecht
Aartselaar	-	Onveranderd sedert 1831
Antwerpen	1. 7.1871	Gebiedsuitwisseling met Merksem
	2. 7.1887	Aanhechting van een gebiedsdeel van Austruweel
	14. 4.1896	Aanhechting van een gebiedsdeel van Hoboken
	14. 3.1900	Aanhechting van een gebiedsdeel van Hoboken
	10. 8.1903	Aanhechting van een gebiedsdeel van Merksem en Austruweel
	10. 4.1906	Afstand van een gebiedsdeel aan Merksem
	9. 5.1912	Aanhechting van een gebiedsdeel van Wilrijk Grenswijziging met Berchem
	26. 5.1914	Aanhechting van een gebiedsdeel van Ekeren en Austruweel
	19. 3.1923	Aanhechting van een gebiedsdeel van Burcht en Zwijndrecht
	11. 4.1928	Grenswijziging met Borgerhout
	22. 3.1929	Aanhechting van de gemeenten Austruweel, Oorderen en Wilmarsdonck
		Aanhechting van een gebiedsdeel van Ekeren, Hoevenen, Lillo en Merksem
	22. 7.1930	Aanhechting van een gebiedsdeel van Hoboken
	22. 3.1958	Aanhechting van de gemeenten Berendrecht, Lillo en Zandvliet
	30.12.1975	Aanhechting van de gemeenten Berchem, Borgerhout, Deurne, Ekeren, Hoboken, Merksem en Wilrijk Treedt in werking op 1.1.1983
Austruweel	2. 7.1887	Afstand van een gebiedsdeel aan Antwerpen
	10. 8.1903	Afstand van een gebiedsdeel aan Antwerpen
	26. 5.1914	Afstand van een gebiedsdeel aan Antwerpen
	22. 3.1929	Gemeente opgeheven en gevoegd bij Antwerpen
Berchem	9. 5.1912	Grenswijziging met Antwerpen
	30.12.1975	Gemeente opgeheven en gevoegd bij Antwerpen Treedt in werking op 1.1.1983
Berendrecht	22. 3.1958	Gemeente opgeheven en gevoegd bij Antwerpen
Boechout	30.12.1975	Aanhechting van de gemeente Vremde
Boom	-	Onveranderd sedert 1831
Borgerhout	13. 6.1836	Gemeente ontstaan door splitsing van Deurne-Borgerhout
	26. 5.1914	Gebiedsuitwisseling met Deurne
	11. 4.1928	Grenswijziging met Antwerpen
	30.12.1975	Gemeente opgeheven en gevoegd bij Antwerpen Treedt in werking op 1.1.1983
Borsbeek	-	Onveranderd sedert 1831
Brasschaat	-	Onveranderd sedert 1831
Brecht	27.12.1846	Afscheiding van het gehucht "Sint-Lenaarts" dat een afzonderlijke gemeente wordt
	30.12.1975	Aanhechting van de gemeenten Sint-Job-in-'t Goor en Sint-Lenaarts
		Afstand van het gehucht "Sint-Antonius-Brecht" aan Zoersel
Broechem	30.12.1975	Gemeente opgeheven en gevoegd bij Ranst Overdracht van de gemeente van het arrondissement Sint-Niklaas (prov. Oost-Vlaanderen)
Burcht	19. 3.1923	Afstand van een gebiedsdeel aan Antwerpen
	30.12.1975	Gemeente opgeheven en gevoegd bij Zwijndrecht
Deurne-Borgerhout	13. 6.1836	Gemeente opgeheven door oprichting van Borgerhout en Deurne als afzonderlijke gemeenten
Deurne	13. 6.1836	Gemeente ontstaan door splitsing van Deurne-Borgerhout
	26. 5.1914	Gebiedsuitwisseling met Borgerhout
	5. 8.1932	Grenswijziging met Merksem
	30.12.1975	Gemeente opgeheven en gevoegd bij Antwerpen Treedt in werking op 1.1.1983
Edegem	-	Onveranderd sedert 1831
Ekeren	2. 3.1846	Grenswijziging met Kapellen
	30. 6.1865	Afstand van een gebiedsdeel tot oprichting van de gemeente Hoevenen
	26. 5.1914	Afstand van een gebiedsdeel aan Antwerpen
	22. 3.1929	Afstand van een gebiedsdeel aan Antwerpen
	30.12.1975	Gemeente opgeheven en gevoegd bij Antwerpen Treedt in werking op 1.1.1983
Emblem	30.12.1975	Gemeente opgeheven en gevoegd bij Ranst
Essen	30.12.1975	Aanhechting van een gebiedsdeel van Kalmthout
Halle	30.12.1975	Gemeente opgeheven en gevoegd bij Zoersel

Gemeenten	Wetten	Wijzigingen
Hemiksem	-	Onveranderd sedert 1831
Hoboken	14. 4.1896	Afstand van een gebiedsdeel aan Antwerpen
	14. 3.1900	Afstand van een gebiedsdeel aan Antwerpen
	17.11.1919	Grenswijziging met Wilrijk
	22. 7.1930	Afstand van een gebiedsdeel aan Antwerpen
	30.12.1975	Gemeente opgeheven en gevoegd bij Antwerpen Treedt in werking op 1.1.1983
Hoevenen	30. 6.1865	Gemeente ontstaan door afscheiding van Ekeren
	22. 3.1929	Afstand van een gebiedsdeel aan Antwerpen
	30.12.1975	Gemeente opgeheven en gevoegd bij Stabroek
Hove	-	Onveranderd sedert 1831
Kalmthout	30.12.1975	Aanhechting van een gebiedsdeel van Wuustwezel Afstand van het gehucht "Kalmthoutsehoek" aan Essen
Kapellen	2. 3.1846	Grenswijziging met Ekeren
Kontich	29. 6.1869	Afscheiding van het gehucht "Lint" dat een afzonderlijke gemeente wordt
	30.12.1975	Aanhechting van de gemeente Waarloos
Lillo	22. 3.1929	Afstand van een gebiedsdeel aan Antwerpen
	22. 3.1958	Gemeente opgeheven en gevoegd bij Antwerpen
Lint	29. 6.1869	Gemeente ontstaan door afscheiding van Kontich
Loenhout	30.12.1975	Gemeente opgeheven en gevoegd bij Wuustwezel
Malle	30. 7.1979	Gemeente ontstaan door wijziging van de naam Westmalle
Massenhoven	30.12.1975	Gemeente opgeheven en gevoegd bij Zandhoven
Merksem	1. 7.1871	Gebiedsuitwisseling met Antwerpen
	10. 8.1903	Afstand van een gebiedsdeel aan Antwerpen
	10. 4.1906	Aanhechting van een gebiedsdeel van Antwerpen
	22. 3.1929	Afstand van een gebiedsdeel aan Antwerpen
	5. 8.1932	Grenswijziging met Deurne
	30.12.1975	Gemeente opgeheven en gevoegd bij Antwerpen Treedt in werking op 1.1.1983
Mortsel	-	Onveranderd sedert 1831
Niel	-	Onveranderd sedert 1831
Oelegem	30.12.1975	Gemeente opgeheven en gevoegd bij Ranst
Oorderen	22. 3.1929	Gemeente opgeheven en gevoegd bij Antwerpen
Oostmalle	30.12.1975	Gemeente opgeheven en gevoegd bij Westmalle
Pulderbos	30.12.1975	Gemeente opgeheven en gevoegd bij Zandhoven
Pulle	30.12.1975	Gemeente opgeheven en gevoegd bij Zandhoven
Ranst	30.12.1975	Aanhechting van de gemeenten Broechem, Emblem en Oelegem
Reet	30.12.1975	Gemeente opgeheven en gevoegd bij Rumst
Rumst	21.12.1874	Afstand van een gebiedsdeel tot oprichting van de gemeente Terhagen
	6. 9.1897	Grenswijziging met Terhagen
	30.12.1975	Aanhechting van de gemeenten Reet en Terhagen
Schelle	-	Onveranderd sedert 1831
Schilde	30.12.1975	Aanhechting van de gemeente 's-Gravenwezel
Schoten	-	Onveranderd sedert 1831
's-Gravenwezel	30.12.1975	Gemeente opgeheven en gevoegd bij Schilde
Sint-Job-in-'t-Goor	30.12.1975	Gemeente opgeheven en gevoegd bij Brecht
Sint-Lenaarts	27.12.1846	Gemeente ontstaan door afscheiding van Brecht
	30.12.1975	Gemeente opgeheven en gevoegd bij Brecht
Stabroek	30.12.1975	Aanhechting van de gemeente Hoevenen
Terhagen	21.12.1874	Gemeente ontstaan door afscheiding van Rumst
	6. 9.1897	Grenswijziging met Rumst
	30.12.1975	Gemeente opgeheven en gevoegd bij Rumst
Viersel	30.12.1975	Gemeente opgeheven en gevoegd bij Zandhoven
Vremde	30.12.1975	Gemeente opgeheven en gevoegd bij Boechem
Waarloos	30.12.1975	Gemeente opgeheven en gevoegd bij Kontich
Westmalle	30.12.1975	Aanhechting van de gemeente Oostmalle
	30. 7.1979	Gemeente opgeheven door wijziging van de naam in Malle
Wijnegem	-	Onveranderd sedert 1831
Wilmarsdonck	22. 3.1929	Gemeente opgeheven en gevoegd bij Antwerpen
Wilrijk	9. 5.1912	Afstand van een gebiedsdeel aan Antwerpen
	17.11.1919	Grenswijziging met Hoboken
	30.12.1975	Gemeente opgeheven en gevoegd bij Antwerpen Treedt in werking op 1.1.1983
Wommelgem	-	Onveranderd sedert 1831
Wuustwezel	30.12.1975	Aanhechting van de gemeente Loenhout Afstand van het gehucht "Achterhoek" aan Kalmthout
Zandhoven	30.12.1975	Aanhechting van de gemeenten Massenhoven, Pulderbos, Pulle en Viersel
Zandvliet	22. 3.1958	Gemeente opgeheven en gevoegd bij Antwerpen
Zoersel	30.12.1975	Aanhechting van de gemeente Halle Aanhechting van een gebiedsdeel van Brecht

Gemeenten	Wetten	Wijzigingen
Zwijndrecht	19. 3.1923	Overdracht van de gemeente van het arrondissement Sint-Niklaas (prov. Oost-Vlaanderen)
		Aanhechting van een gebiedsdeel van Melsele (arr. Sint-Niklaas - prov. Oost-Vlaanderen)
		Afstand van een gebiedsdeel aan Antwerpen
	30.12.1975	Aanhechting van de gemeente Burcht

ADMINISTRATIEF ARRONDISSEMENT MECHELEN

Het arrondissement	30.12.1975	Aanhechting van de gemeente Muizen (arr. Halle-Vilvoorde - prov. Brabant) aan Mechelen
Beerzel	30.12.1975	Gemeente opgeheven en gevoegd bij Putte
Berlaar	2. 7.1964	Aanhechting van de gemeente Gestel
		Afstand van een gebiedsdeel van Berlaar aan Putte en van Gestel aan Kessel
Bevel	9. 6.1937	Grenswijziging met Gestel en Kessel
	30.12.1975	Gemeente opgeheven en gevoegd bij Nijlen
Blaasveld	30.12.1975	Gemeente opgeheven en gevoegd bij Willebroek
Bonheiden	30.12.1975	Aanhechting van de gemeente Rijmenam
		Afstand van het gehucht "Peulis" van Rijmenam aan Putte
Booischot	13. 6.1836	Gemeente ontstaan door afscheiding van Heist-op-den-Berg
	30.12.1975	Gemeente opgeheven en gevoegd bij Heist-op-den-Berg
Bornem	30.12.1975	Aanhechting van de gemeenten Hingene, Mariekerke en Weert
Breendonk	17. 6.1836	Gemeente ontstaan door afscheiding van Puurs
	30.12.1975	Gemeente opgeheven en gevoegd bij Puurs
Duffel	-	Onveranderd sedert 1831
Gestel	9. 6.1937	Grenswijziging met Bevel en Kessel
	2. 7.1964	Gemeente opgeheven en gevoegd bij Berlaar
Hallaar	24. 5.1876	Gemeente ontstaan door afscheiding van Heist-op-den-Berg
	30.12.1975	Gemeente opgeheven en gevoegd bij Heist-op-den-Berg
Heffen	30.12.1975	Gemeente opgeheven en gevoegd bij Mechelen
Heindonk	30.12.1975	Gemeente opgeheven en gevoegd bij Willebroek
Heist-op-den-Berg	13. 6.1836	Afscheiding van het gehucht "Booischot" dat een afzonderlijke gemeente wordt
	24. 5.1876	Afscheiding van het gehucht "Hallaar" dat een afzonderlijke gemeente wordt en van het gehucht "Bernum" aan Itegem
	30.12.1975	Aanhechting van de gemeenten Booischot, Hallaar, Itegem, Schriek en Wiekevorst
Hingene	30.12.1975	Gemeente opgeheven en gevoegd bij Bornem
Hombeek	30.12.1975	Gemeente opgeheven en gevoegd bij Mechelen
Itegem	24. 5.1876	Aanhechting van het gehucht "Bernum" van Heist-op-den-Berg
	30.12.1975	Gemeente opgeheven en gevoegd bij Heist-op-den-Berg
Kessel	9. 6.1937	Grenswijziging met Bevel en Gestel
	2. 7.1964	Aanhechting van een gebiedsdeel van Berlaar
	30.12.1975	Gemeente opgeheven en gevoegd bij Nijlen
Koningshooikt	30.12.1975	Gemeente opgeheven en gevoegd bij Lier
Leest	30.12.1975	Gemeente opgeheven en gevoegd bij Mechelen
Lier	30.12.1975	Aanhechting van de gemeente Koningshooikt
Liezele	30.12.1975	Gemeente opgeheven en gevoegd bij Puurs
Lippelo	30.12.1975	Gemeente opgeheven en gevoegd bij Sint-Amands
Mariekerke	30.12.1975	Gemeente opgeheven en gevoegd bij Bornem
Mechelen	15. 6.1887	Afstand van een gebiedsdeel (Waechem) aan Walem
	17. 7.1970	Gebiedsuitwisseling met Walem
	30.12.1975	Aanhechting van de gemeenten Heffen, Hombeek, Leest, Walem en Muizen (arr. Halle-Vilvoorde - prov. Brabant)
		Aanhechting van een gebiedsdeel van Sint-Katelijne-Waver
Nijlen	30.12.1975	Aanhechting van de gemeenten Bevel en Kessel
Onze-Lieve-Vrouw-Waver	30.12.1975	Gemeente opgeheven en gevoegd bij Sint-Katelijne-Waver
Oppuurs	30.12.1975	Gemeente opgeheven en gevoegd bij Sint-Amands
Putte	2. 7.1964	Aanhechting van een gebiedsdeel van Berlaar
	30.12.1975	Aanhechting van de gemeente Beerzel
		Aanhechting van gebiedsdelen van Bonheiden en Sint-Katelijne-Waver
Puurs	17. 6.1836	Afscheiding van het gehucht "Breendonk" dat een afzonderlijke gemeente wordt
	30.12.1975	Aanhechting van de gemeenten Breendonk, Liezele, Ruisbroek en van een gebiedsdeel van Willebroek
		Afstand van gebiedsdelen van Breendonk en Ruisbroek aan Willebroek
Rijmenam	30.12.1975	Gemeente opgeheven en gevoegd bij Bonheiden
Ruisbroek	30.12.1975	Gemeente opgeheven en gevoegd bij Puurs
Schriek	30.12.1975	Gemeente opgeheven en gevoegd bij Heist-op-den-Berg

Gemeenten	Wetten	Wijzigingen
Sint-Amands	30.12.1975	Aanhechting van de gemeenten Lippelo en Oppuurs
Sint-Katelijne-Waver	15. 6.1887	Afstand van een gebiedsdeel aan Walem
	30.12.1975	Aanhechting van de gemeente Onze-Lieve-Vrouw-Waver
		Afstand van de gehuchten "Kauwendael" en "Pasbrug" aan Mechelen en van het gehucht "Peulis" van Onze-Lieve-Vrouw-Waver aan Putte
Tisselt	30.12.1975	Gemeente opgeheven en gevoegd bij Willebroek
Walem	15. 6.1887	Aanhechting van een gebiedsdeel van Mechelen en Sint-Katelijne-Waver
	17. 7.1970	Gebiedsuitwisseling met Mechelen
	30.12.1975	Gemeente opgeheven en gevoegd bij Mechelen
Weert	5. 8.1932	Grenswijziging met Hamme
	30.12.1975	Gemeente opgeheven en gevoegd bij Bornem
Wiekevorst	30.12.1975	Gemeente opgeheven en gevoegd bij Heist-op-den-Berg
Willebroek	30.12.1975	Aanhechting van de gemeenten Blaasveld, Heindonk en Tisselt
		Afstand van gebiedsdelen van Tisselt en Willebroek aan Puurs
		Aanhechting van een gebiedsdeel van Puurs

ADMINISTRATIEF ARRONDISSEMENT TURNHOUT

Arendonk	30.12.1975	Gebiedsuitwisseling met Retie
Baarle-Hertog	-	Onveranderd sedert 1831
Balen	30.12.1975	Aanhechting van de gemeente Olmen
Beerse	30.12.1975	Aanhechting van de gemeente Vlimmeren
Bouwel	30.12.1975	Gemeente opgeheven en gevoegd bij Grobbendonk
Dessel	-	Onveranderd sedert 1831
Eindhout	30.12.1975	Gemeente opgeheven door oprichting van de nieuwe gemeente Laakdal
Geel	30.12.1975	Aanhechting van een gebiedsdeel van Westerlo
Gierle	30.12.1975	Gemeente opgeheven en gevoegd bij Lille
Grobbendonk	30.12.1975	Aanhechting van de gemeente Bouwel
Herentals	30.12.1975	Aanhechting van de gemeenten Morkhoven en Noorderwijk
Herenthout	-	Onveranderd sedert 1831
Herselt	5. 7.1865	Afscheiding van het gehucht "Ramsel" dat een afzonderlijke gemeente wordt
	17. 7.1970	Gebiedsuitwisseling met Westerlo
	30.12.1975	Aanhechting van de gemeente Ramsel
Hoogstraten	30.12.1975	Aanhechting van de gemeenten Meer, Meerle, Minderhout en Wortel
Houtvenne	30.12.1975	Gemeente opgeheven en gevoegd bij Hulshout
Hulshout	30.12.1975	Aanhechting van de gemeenten Houtvenne en Westmeerbeek
Kasterlee	30.12.1975	Aanhechting van de gemeenten Lichtaart en Tielen
Laakdal	30.12.1975	Gemeente ontstaan door samenvoeging van de gemeenten Eindhout, Veerle en Vorst
Lichtaart	30.12.1975	Gemeente opgeheven en gevoegd bij Kasterlee
Lille	30.12.1975	Aanhechting van de gemeenten Gierle, Poederlee en Wechelderzande
		Aanhechting van een gebiedsdeel van Vosselaar
Meer	30.12.1975	Gemeente opgeheven en gevoegd bij Hoogstraten
Meerhout	-	Onveranderd sedert 1831
Meerle	30.12.1975	Gemeente opgeheven en gevoegd bij Hoogstraten
Merksplas	30.12.1975	Aanhechting van een gebiedsdeel van Rijkvorsel
Minderhout	30.12.1975	Gemeente opgeheven en gevoegd bij Hoogstraten
Moi	-	Onveranderd sedert 1831
Morkhoven	30.12.1975	Gemeente opgeheven en gevoegd bij Herentals
Noorderwijk	30.12.1975	Gemeente opgeheven en gevoegd bij Herentals
Oevel	30.12.1975	Gemeente opgeheven en gevoegd bij Westerlo
Olen	17. 7.1970	Gebiedsuitwisseling met Westerlo
Olmen	30.12.1975	Gemeente opgeheven en gevoegd bij Balen
Oud-Turnhout	29.12.1858	Gemeente ontstaan door afscheiding van Turnhout
	30.12.1975	Afstand van de gehuchten "Kijkverdriet" aan Ravels en "Schoonbroek" aan Retie
Poederlee	30.12.1975	Gemeente opgeheven en gevoegd bij Lille
Poppel	30.12.1975	Gemeente opgeheven en gevoegd bij Ravels
Ramsel	5. 7.1865	Gemeente ontstaan door afscheiding van Herselt
	30.12.1975	Gemeente opgeheven en gevoegd bij Herselt
Ravels	30.12.1975	Aanhechting van de gemeenten Poppel en Weelde
		Aanhechting van een gebiedsdeel van Oud-Turnhout
Retie	30.12.1975	Aanhechting van een gebiedsdeel van Oud-Turnhout
		Gebiedsuitwisseling met Arendonk
Rijkvorsel	30.12.1975	Afstand van een gebiedsdeel aan Merksplas
Tielen	30.12.1975	Gemeente opgeheven en gevoegd bij Kasterlee
Tongerlo	17. 7.1970	Gemeente opgeheven en gevoegd bij Westerlo
Turnhout	29.12.1858	Afscheiding van het gehucht "Oud-Turnhout" dat een afzonderlijke gemeente wordt
Varendonk	9. 4.1971	Gemeente opgeheven en gevoegd bij Veerle

Gemeenten	Wetten	Wijzigingen
Veerle	9. 4.1971	Aanhechting van de gemeente Varendonk
	30.12.1975	Gemeente opgeheven door oprichting van de nieuwe gemeente Laakdal
Vlimmeren	30.12.1975	Gemeente opgeheven en gevoegd bij Beerse
Vorselaar	-	Onveranderd sedert 1831
Vorst	30.12.1975	Gemeente opgeheven door oprichting van de nieuwe gemeente Laakdal
Vosselaar	30.12.1975	Afstand van een gebiedsdeel aan Lille
Wechelderzande	30.12.1975	Gemeente opgeheven en gevoegd bij Lille
Weelde	30.12.1975	Gemeente opgeheven en gevoegd bij Ravels
Westerlo	17. 7.1970	Aanhechting van de gemeenten Tongerlo en Zoerle-Parwijs
		Gebiedsuitwisseling met Herselt, Olen en Westmeerbeek
	30.12.1975	Aanhechting van de gemeente Oevel
		Afstand van een gebiedsdeel van Oevel aan Geel
Westmeerbeek	17. 7.1970	Gebiedsuitwisseling met Westerlo
	30.12.1975	Gemeente opgeheven en gevoegd bij Hulshout
Wortel	30.12.1975	Gemeente opgeheven en gevoegd bij Hoogstraten
Zoerle-Parwijs	17. 7.1970	Gemeente opgeheven en gevoegd bij Westerlo

Gemeenten	Wetten	Wijzigingen
PROVINCIE BRABANT		
ADMINISTRATIEF ARRONDISSEMENT BRUSSEL		
Het arrondissement	23. 2.1870	Grenswijziging tussen Teralfene, Hekelgem, Liedekerke en Denderleeuw (prov. Oost-Vlaanderen)
	10. 6.1884	Grenswijziging tussen Liedekerke en Okegem (prov. Oost-Vlaanderen)
	8.11.1962	Grenswijziging tussen Wezembeek-Oppem en Tervuren (arr. Leuven)
		Overdracht van de gemeenten Bever en Sint-Pieters-Kapelle van het arrondissement Zinnik (prov. Henegouwen)
		Overdracht van de gemeenten Bierk en Sint-Renelde naar het arrondissement Nijvel
		Afstand van een gebiedsdeel van Overijse aan Terhulpen (arr. Nijvel)
	2. 8.1963	Aanhechting van gebiedsdelen van Terhulpen (arr. Nijvel) aan Hoeilaart
		Opheffing van het arrondissement Brussel door oprichting van het arrondissement Brussel-Hoofdstad dat de 19 gemeenten van de Brusselse agglomeratie omvat, van het arrondissement Brussel-randgemeenten bestaande uit Drogenbos, Kraainem, Linkebeek, Sint-Genesius-Rode, Wemmel en Wezembeek-Oppem en van het arrondissement Halle-Villvoorde dat de overblijvende gemeenten omvat
ADMINISTRATIEF ARRONDISSEMENT BRUSSEL-HOOFDSTAD		
Het arrondissement	2. 8.1963	Arrondissement opgericht en bestaande uit de gemeenten Anderlecht, Brussel, Elsene, Etterbeek, Evere, Ganshoren, Jette, Koekelberg, Oudergem, Schaarbeek, Sint-Agatha-Berchem, Sint-Gillis, Sint-Jans-Molenbeek, Sint-Joost-ten-Node, Sint-Lambrechts-Woluwe, Sint-Pieters-Woluwe, Ukkel, Vorst en Watermaal-Bosvoorde van het arrondissement Brussel
Anderlecht	2. 7.1956	Afstand van een gebiedsdeel aan Sint-Gillis
Oudergem	8. 8.1862	Gemeente ontstaan door afscheiding van Watermaal-Bosvoorde
	3. 3.1890	Grenswijziging met Elsene
	10. 9.1913	Grenswijziging met Elsene
Sint-Agatha-Berchem	16. 3.1841	Afscheiding van het gehucht "Koekelberg" dat een afzonderlijke gemeente wordt
	11. 4.1928	Grenswijziging met Ganshoren en Koekelberg
Brussel	23. 8.1851	Grenswijziging met Elsene en Sint-Joost-ten-Node
	7. 4.1853	Grenswijziging met Elsene, Etterbeek, Sint-Joost-ten-Node en Schaarbeek
	21. 4.1864	Aanhechting van gebiedsdelen van Sint-Gillis en Elsene
	27.12.1877	Grenswijziging met Sint-Gillis
	19. 5.1880	Grenswijziging met Etterbeek
	9. 1.1897	Grenswijziging met Sint-Joost-ten-Node
	19. 8.1897	Aanhechting van gebiedsdelen van Laken en Sint-Jans-Molenbeek
	5. 5.1903	Grenswijziging met Sint-Jans-Molenbeek
	23. 3.1907	Aanhechting van een gebiedsdeel van Elsene
	15. 9.1913	Aanhechting van gebiedsdelen van Etterbeek en Elsene
	30. 3.1921	Aanhechting van de gemeenten Laken, Neder-over-Heembeek en Haren
		Aanhechting van gebiedsdelen van Sint-Jans-Molenbeek en Schaarbeek
	20. 4.1925	Grenswijziging met Jette
Etterbeek	9. 6.1937	Grenswijziging met Strombeek-Bever en Wemmel
	7. 4.1853	Grenswijziging met Brussel
	19. 5.1880	Grenswijziging met Brussel
	26. 8.1907	Grenswijziging met Elsene
	15. 9.1913	Afstand van een gebiedsdeel aan Brussel
Evere	19. 8.1897	Afstand van een gebiedsdeel aan Schaarbeek
Vorst	14. 3.1909	Grenswijziging met Elsene
Ganshoren	31. 3.1841	Gemeente ontstaan door afscheiding van Jette
	8. 7.1924	Grenswijziging met Jette
	11. 4.1928	Grenswijziging met Koekelberg en Sint-Agatha-Berchem
	23. 3.1958	Grenswijziging met Jette
Haren	30. 3.1921	Gemeente opgeheven en gevoegd bij Brussel
Elsene	23. 8.1851	Grenswijziging met Brussel en Sint-Joost-ten-Node
	21.11.1851	Grenswijziging met Sint-Gillis
	7. 4.1853	Grenswijziging met Brussel
	21. 4.1864	Afstand van een gebiedsdeel aan Brussel
	3. 3.1890	Grenswijziging met Oudergem
	23. 3.1907	Afstand van een gebiedsdeel aan Brussel
	26. 8.1907	Grenswijziging met Etterbeek
	14. 3.1909	Grenswijziging met Ukkel en Vorst
	10. 9.1913	Grenswijziging met Oudergem
	15. 9.1913	Afstand van een gebiedsdeel aan Brussel

Gemeenten	Wetten	Wijzigingen
Jette	31. 3.1841	Afscheiding van het gehucht "Ganshoren" dat een afzonderlijke gemeente wordt
	10. 8.1903	Grenswijziging met Laken en Sint-Jans-Molenbeek
	8. 7.1924	Grenswijziging met Ganshoren
	20. 4.1925	Grenswijziging met Brussel
	22. 7.1930	Grenswijziging met Koekelberg
	22. 3.1958	Grenswijziging met Ganshoren
Koekelberg	16. 3.1841	Gemeente ontstaan door afscheiding van Sint-Agatha-Berchem
	31. 7.1879	Grenswijziging met Sint-Jans-Molenbeek
	3. 3.1890	Grenswijziging met Sint-Jans-Molenbeek
	11. 4.1928	Grenswijziging met Ganshoren en Sint-Agatha-Berchem
Laken	22. 7.1930	Grenswijziging met Jette
	19. 8.1897	Aanhechting van een gebiedsdeel van Neder-over-Heembeek Afstand van gebiedsdelen aan Brussel en Schaarbeek
Sint-Jans-Molenbeek	10. 8.1903	Grenswijziging met Sint-Jans-Molenbeek en Jette
	30. 3.1921	Gemeente opgeheven en gevoegd bij Brussel
	31. 7.1879	Grenswijziging met Koekelberg
	3. 3.1890	Grenswijziging met Koekelberg
	19. 8.1897	Afstand van een gebiedsdeel aan Brussel
	5. 5.1903	Grenswijziging met Brussel
Neder-over-Heembeek	10. 8.1903	Grenswijziging met Laken en Jette
	30. 3.1921	Afstand van een gebiedsdeel aan Brussel
	19. 8.1897	Afstand van gebiedsdelen aan Laken en Schaarbeek
	30. 3.1921	Gemeente opgeheven en gevoegd bij Brussel
Sint-Gillis	21.11.1851	Grenswijziging met Elsene
	21. 4.1864	Afstand van een gebiedsdeel aan Brussel
	27.12.1877	Grenswijziging met Brussel
Sint-Joost-ten-Node	2. 7.1956	Aanhechting van een gebiedsdeel van Anderlecht
	23. 8.1851	Grenswijziging met Brussel en Elsene
	7. 4.1853	Grenswijziging met Brussel
Schaarbeek	9. 1.1897	Grenswijziging met Brussel
	7. 4.1853	Grenswijziging met Brussel
	19. 8.1897	Aanhechting van gebiedsdelen van Evere, Laken en Neder-over-Heembeek
	30. 3.1921	Afstand van een gebiedsdeel aan Brussel
Ukkel	22. 7.1930	Grenswijziging met Sint-Lambrechts-Woluwe
Watermaal-Bosvoorde	14. 3.1909	Grenswijziging met Elsene
	8. 8.1862	Afscheiding van het gehucht "Oudergem" dat een afzonderlijke gemeente wordt
Sint-Lambrechts-Woluwe	22. 7.1930	Grenswijziging met Schaarbeek
Sint-Pieters-Woluwe	-	Onveranderd sedert 1831

ADMINISTRATIEF ARRONDISSEMENT HALLE-VILVOORDE

Het arrondissement	2. 8.1963	Arrondissement opgericht en bestaande uit de gemeenten van het arrondissement Brussel met uitzondering van de 19 gemeenten van het arrondissement Brussel-Hoofdstad en de 6 Brusselse randgemeenten
	23.12.1970	Aanhechting van de 6 Brusselse randgemeenten : Drogenbos, Kraainem, Linkebeek, Sint-Genesius-Rode, Wemmel en Wezembeek-Opdem
	30.12.1975	Afstand van de gemeente Muizen aan Mechelen (arr. Mechelen - prov. Antwerpen)
Affligem	9. 7.1980	Gemeente ontstaan door wijziging van de naam Hekelgem
Alsemberg	30.12.1975	Gemeente opgeheven en gevoegd bij Beersel
Asse	30.12.1975	Aanhechting van de gemeenten Bekkerzeel, Kobbegem, Mollem, Relegem en Zellik
Beersel	30.12.1975	Aanhechting van de gemeenten Alsemberg, Dworp, Huizingen en Lot
Beert	30.12.1975	Gemeente opgeheven en gevoegd bij Pepingen
Beigem	30.12.1975	Gemeente opgeheven en gevoegd bij Grimbergen
Bekkerzeel	30.12.1975	Gemeente opgeheven en gevoegd bij Asse
Bellingen	30.12.1975	Gemeente opgeheven en gevoegd bij Pepingen
Berg	30.12.1975	Gemeente opgeheven en gevoegd bij Kampenhout
Bever	8.11.1962	Overdracht van de gemeente van het arrondissement Zinnik (prov. Henegouwen) naar het arrondissement Brussel Aanhechting van het gehucht "Akrenbos" van Twee-Akren (arr. Zinnik) Afstand van de gehuchten "Vert-Chemin" en "Warissaet" aan Zullik (arr. Zinnik)
Bogaarden	30.12.1975	Gemeente opgeheven en gevoegd bij Pepingen
Borchtlombeek	30.12.1975	Gemeente opgeheven en gevoegd bij Roosdaal
Brussegem	30.12.1975	Gemeente opgeheven en gevoegd bij Merchtem
Buizingen	31. 3.1927	Aanhechting van een gebiedsdeel van Sint-Pieters-Leeuw
	30.12.1975	Gemeente opgeheven en gevoegd bij Halle

Gemeenten	Wetten	Wijzigingen
Buken	30.12.1975	Gemeente opgeheven en gevoegd bij Kampenhout
Diegem	30.12.1975	Gemeente opgeheven en gevoegd bij Machelen
Dilbeek	30.12.1975	Aanhechting van de gemeenten Groot-Bijgaarden, Itterbeek, Schepdaal, Sint-Martens-Bodegem en Sint-Ulriks-Kapelle
Drogenbos	-	Onveranderd sedert 1831
Dworp	31. 3.1927	Afscheiding van het gehucht "Lot" dat een afzonderlijke gemeente wordt
	30.12.1975	Gemeente opgeheven en gevoegd bij Beersel
Elewijt	30.12.1975	Gemeente opgeheven en gevoegd bij Zemst
Elingen	30.12.1975	Gemeente opgeheven en gevoegd bij Pepingen
Epegem	30.12.1975	Gemeente opgeheven en gevoegd bij Zemst
Essene	30.12.1975	Gemeente opgeheven en gevoegd bij Hekelgem
Gaasbeek	30.12.1975	Gemeente opgeheven door oprichting van de nieuwe gemeente Lennik
Galmaarden	30.12.1975	Aanhechting van de gemeenten Tollembeek en Vollezele
Gook	30.12.1975	Aanhechting van de gemeenten Kester, Leerbeek en Oetingen
		Afstand van een gebiedsdeel van Gook aan Roosdaal
Grimbergen	30.12.1975	Aanhechting van de gemeenten Beigem, Humbek en Strombeek-Bever
Groot-Bijgaarden	30.12.1975	Gemeente opgeheven en gevoegd bij Dilbeek
Halle	31. 3.1927	Aanhechting van een gebiedsdeel van Sint-Pieters-Leeuw
	22. 7.1930	Grenswijziging met Lembeek
	30.12.1975	Aanhechting van de gemeenten Buizingen en Lembeek
Hamme	30.12.1975	Gemeente opgeheven en gevoegd bij Merchtem
Heikruis	30.12.1975	Gemeente opgeheven en gevoegd bij Pepingen
Hekelgem	23. 2.1870	Grenswijziging met Denderleeuw
	30.12.1975	Aanhechting van de gemeenten Essene en Teralfene
	9. 7.1980	Gemeente opgeheven door wijziging van de naam in Affligem
Herfelingen	30.12.1975	Gemeente opgeheven en gevoegd bij Herne
Herne	30.12.1975	Aanhechting van de gemeenten Herfelingen en Sint-Pieters-Kapelle
Hoeilaart	8.11.1962	Aanhechting van de gehuchten "'t Rot" en "Nieuw-Bakenbos" van Terhulpen (arr. Nijvel)
Hofstade	23. 2.1870	Gemeente ontstaan door afscheiding van Muizen
	30.12.1975	Gemeente opgeheven en gevoegd bij Zemst
Huizingen	30.12.1975	Gemeente opgeheven en gevoegd bij Beersel
Humbek	30.12.1975	Gemeente opgeheven en gevoegd bij Grimbergen
Itterbeek	30.12.1975	Gemeente opgeheven en gevoegd bij Dilbeek
Kampenhout	30.12.1975	Aanhechting van de gemeenten Berg, Buken en Nederokkerzeel
Kapelle-op-den-Bos	30.12.1975	Aanhechting van de gemeenten Nieuwenrode en Ramsdonk
		Aanhechting van een gebiedsdeel van Zemst
Kester	30.12.1975	Gemeente opgeheven en gevoegd bij Gook
Kobbegem	30.12.1975	Gemeente opgeheven en gevoegd bij Asse
Kraainem	-	Onveranderd sedert 1831
Leerbeek	30.12.1975	Gemeente opgeheven en gevoegd bij Gook
Lembeek	22. 7.1930	Grenswijziging met Halle
	30.12.1975	Gemeente opgeheven en gevoegd bij Halle
Lennik	30.12.1975	Gemeente ontstaan door samenvoeging van de gemeenten Sint-Kwintens-Lennik, Gaasbeek en Sint-Martens-Lennik
		Aanhechting van een gebiedsdeel van Roosdaal
		Afstand van een gebiedsdeel van Sint-Kwintens-Lennik (Brambos) aan Roosdaal
Liedekerke	23. 2.1870	Grenswijziging met Okegem en Denderleeuw (arr. Aalst - prov. Oost-Vlaanderen)
	30.12.1975	Aanhechting van een gebiedsdeel van Roosdaal
Linkebeek	-	Onveranderd sedert 1831
Londerzeel	30.12.1975	Aanhechting van de gemeenten Malderen en Steenhuffel
Lot	31. 3.1927	Gemeente ontstaan door afscheiding van Sint-Pieters-Leeuw en Dworp
	30.12.1975	Gemeente opgeheven en gevoegd bij Beersel
Machelen	30. 8.1905	Grenswijziging met Vilvoorde
	30.12.1975	Aanhechting van de gemeente Diegem
Malderen	30.12.1975	Gemeente opgeheven en gevoegd bij Londerzeel
Mazenzele	30.12.1975	Gemeente opgeheven en gevoegd bij Opwijk
Meise	21.12.1874	Afstand van een gebiedsdeel tot oprichting van de gemeente Nieuwenrode
	30.12.1975	Aanhechting van de gemeente Wolvertem
		Aanhechting van een gebiedsdeel van Merchtem
Melsbroek	30.12.1975	Gemeente opgeheven en gevoegd bij Steenokkerzeel
Merchtem	30.12.1975	Aanhechting van de gemeenten Brussegem en Hamme
		Afstand van het gehucht "Oppem" van Brussegem aan Meise
Mollem	30.12.1975	Gemeente opgeheven en gevoegd bij Asse
Muizen	23. 2.1870	Afscheiding van het gehucht "Hofstade" dat een afzonderlijke gemeente wordt
	30.12.1975	Gemeente opgeheven en gevoegd bij Mechelen (arr. Mechelen - prov. Antwerpen)
Nederokkerzeel	30.12.1975	Gemeente opgeheven en gevoegd bij Kampenhout

Gemeenten	Wetten	Wijzigingen
Nieuwenrode	21.12.1874	Gemeente ontstaan door afscheiding van Meise
	30.12.1975	Gemeente opgeheven en gevoegd bij Kapelle-op-den-Bos
Nossegem	30.12.1975	Gemeente opgeheven en gevoegd bij Zaventem
Oetingen	30.12.1975	Gemeente opgeheven en gevoegd bij Gooik
Onze-Lieve-Vrouw- Lombeek	2. 7.1964	Gemeente opgeheven door oprichting van de nieuwe gemeente Roosdaal
Opwijk	30.12.1975	Aanhechting van de gemeente Mazenzele
Oudenaken	30.12.1975	Gemeente opgeheven en gevoegd bij Sint-Pieters-Leeuw
Overijse	8.11.1962	Afstand van het gehucht "La Corniche" aan Terhulpen (arr. Nijvel)
Pamel	23. 2.1870	Grenswijziging met Ninove en Okegem (arr. Aalst - prov. Oost-Vlaanderen)
	2. 7.1964	Gemeente opgeheven door oprichting van de nieuwe gemeente Roosdaal
Pepingen	30.12.1975	Aanhechting van de gemeenten Beert, Bellingen, Bogaarden, Elingen en Heikruis
Perk	30.12.1975	Gemeente opgeheven en gevoegd bij Steenokkerzeel
Peutie	30.12.1975	Gemeente opgeheven en gevoegd bij Vilvoorde
Ramsdonk	30.12.1975	Gemeente opgeheven en gevoegd bij Kapelle-op-den-Bos
Relegem	30.12.1975	Gemeente opgeheven en gevoegd bij Asse
Roosdaal	2. 7.1964	Gemeente ontstaan door samenvoeging van O.L.-Vr.-Lombeek, Pamel en Strijtem
	30.12.1975	Aanhechting van de gemeente Borchtlombeek
		Aanhechting van gebiedsdelen van Lennik en Gooik
		Afstand van een gebiedsdeel van Roosdaal aan Lennik en van Borchtlombeek (Monnik en Sint-Eucharis) aan Liedekerke
Ruisbroek	30.12.1975	Gemeente opgeheven en gevoegd bij Sint-Pieters-Leeuw
Schepdaal	30.12.1975	Gemeente opgeheven en gevoegd bij Dilbeek
Sint-Genesius-Rode	8.11.1962	Gebiedsuitwisseling met Eigenbrakel (arr. Nijvel)
Sint-Katherina- Lombeek	30.12.1975	Gemeente opgeheven en gevoegd bij Ternat
Sint-Kwintens-Lennik	30.12.1975	Gemeente opgeheven door oprichting van de nieuwe gemeente Lennik
Sint-Laureins-Berchem	30.12.1975	Gemeente opgeheven en gevoegd bij Sint-Pieters-Leeuw
Sint-Martens-Bodegem	30.12.1975	Gemeente opgeheven en gevoegd bij Dilbeek
Sint-Martens-Lennik	30.12.1975	Gemeente opgeheven door oprichting van de nieuwe gemeente Lennik
Sint-Pieters Kapelle	8.11.1962	Overdracht van de gemeente van het arrondissement Zinnik (prov. Henegouwen) naar het arrondissement Brussel
	30.12.1975	Gemeente opgeheven en gevoegd bij Herne
Sint-Pieters-Leeuw	31. 3.1927	Afscheiding van het gehucht "Lot" dat een afzonderlijke gemeente wordt
	30.12.1975	Afstand van gebiedsdelen aan Halle en Buizingen
	30.12.1975	Aanhechting van de gemeenten Oudenaken, Ruisbroek, Sint-Laureins-Berchem en Vlezenbeek
Sint-Stevens-Woluwe	30.12.1975	Gemeente opgeheven en gevoegd bij Zaventem
Sint-Ulriks-Kapelle	30.12.1975	Gemeente opgeheven en gevoegd bij Dilbeek
Steenhuffel	30.12.1975	Gemeente opgeheven en gevoegd bij Londerzeel
Steenokkerzeel	30.12.1975	Aanhechting van de gemeenten Melsbroek en Perk
Sterrebeek	30.12.1975	Gemeente opgeheven en gevoegd bij Zaventem
Strijtem	2. 7.1964	Gemeente opgeheven door oprichting van de nieuwe gemeente Roosdaal
Strombeek-Bever	9. 6.1937	Grenswijziging met Brussel
	30.12.1975	Gemeente opgeheven en gevoegd bij Grimbergen
Teralfene	23. 2.1870	Grenswijziging met Denderleeuw (arr. Aalst - prov. Oost-Vlaanderen)
	30.12.1975	Gemeente opgeheven en gevoegd bij Hekelgem
Ternat	30.12.1975	Aanhechting van de gemeenten Sint-Katherina-Lombeek en Wambeek
Tollembek	30.12.1975	Gemeente opgeheven en gevoegd bij Galmaarden
Vilvoorde	30. 8.1905	Grenswijziging met Machelen
	30.12.1975	Aanhechting van de gemeente Peutie
Vlezenbeek	30.12.1975	Gemeente opgeheven en gevoegd bij Sint-Pieters-Leeuw
Vollezele	30.12.1975	Gemeente opgeheven en gevoegd bij Galmaarden
Wambeek	30.12.1975	Gemeente opgeheven en gevoegd bij Ternat
Weerde	30.12.1975	Gemeente opgeheven en gevoegd bij Zemst
Wemmel	9. 6.1937	Grenswijziging met Brussel
Wezembeek-Oppem	10. 6.1884	Grenswijziging met Tervuren
Wolvertem	30.12.1975	Gemeente opgeheven en gevoegd bij Meise
Zaventem	30.12.1975	Aanhechting van de gemeenten Nossegem, Sint-Stevens-Woluwe en Sterrebeek
Zellik	30.12.1975	Gemeente opgeheven en gevoegd bij Asse
Zemst	30.12.1975	Aanhechting van de gemeenten Elewijt, Epegem, Hofstade en Weerde
		Afstand van een gebiedsdeel van Zemst (Oksdonk) aan Kapelle-op-den-Bos

Gemeenten	Wetten	Wijzigingen
ADMINISTRATIEF ARRONDISSEMENT LEUVEN		
Het arrondissement	10. 6.1884 8.11.1962	Grenswijziging tussen Tervuren en Wezembeek-Oppem (arr. Brussel) Overdracht van de gemeenten Sluizen, Zittert-Lummen, Opheylysssem, Neerheylysssem naar het arrondissement Nijvel Overdracht van de gemeenten Attenhoven, Eliksem, Laar, Landen, Neerhespen, Neerlanden, Neerwinden, Overhespen, Overwinden, Rumsdorp, Waasmont, Walsbets, Walshoutem, Wange, Wezeren van het arrondissement Borgworm (prov. Luik)
	17. 7.1970	Aanhechting van een gebiedsdeel van Zittert-Lummen (arr. Nijvel) aan Hoegaarden Afstand van een gebiedsdeel van Halle-Booienhoven aan Sint-Truiden (arr. Hasselt)
Aarschot	30.12.1975	Aanhechting van de gemeenten Gelrode, Langdorp en Rillaar Aanhechting van een gebiedsdeel van Begijnendijk
Assent	26. 3.1922	Gemeente ontstaan door splitsing van Caggevinne-Assent
	30.12.1975	Gemeente opgeheven en gevoegd bij Bekkevoort
Attenhoven	8.11.1962	Overdracht van de gemeente van het arrondissement Borgworm (prov. Luik)
	17. 7.1970	Aanhechting van de gemeente Neerlanden
	30.12.1975	Gemeente opgeheven en gevoegd bij Landen
Attenrode	30.12.1975	Gemeente opgeheven en gevoegd bij Glabbeek-Zuurbemde
Averbode	27. 8.1928	Gemeente ontstaan door afscheiding van Testelt en Zichem
	30.12.1975	Gemeente opgeheven door oprichting van de nieuwe gemeente Scherpenheuvel-Zichem
Baal	30.12.1975	Gemeente opgeheven en gevoegd bij Tremelo
Begijnendijk	30.12.1975	Aanhechting van de gemeente Betekom Afstand van de gehuchten "Bloemse Hoeve" van Begijnendijk aan Aarschot en "Baalse Berg" van Betekom aan Tremelo
Bekkevoort	30.12.1975	Aanhechting van de gemeenten Assent en Molenbeek-Wersbeek
Bertem	30.12.1975	Aanhechting van de gemeenten Korbeek-Dijle en Leefdaal
Betekom	30.12.1975	Gemeente opgeheven en gevoegd bij Begijnendijk
Bierbeek	11. 4.1928	Afscheiding van het gehucht "Haasrode" dat een afzonderlijke gemeente wordt
	30.12.1975	Aanhechting van de gemeenten Korbeek-Lo en Lovenjoel Aanhechting van een gebiedsdeel van Boutersem Afstand van gebiedsdelen van Korbeek-Lo (De Mol, Ziekelingen) aan Leuven
Binkom	30.12.1975	Gemeente opgeheven en gevoegd bij Lubbeek
Blanden	30.12.1975	Gemeente opgeheven en gevoegd bij Oud-Heverlee
Boortmeerbeek	30.12.1975	Aanhechting van de gemeente Hever
Bost	30.10.1882	Gemeente ontstaan door afscheiding van Hoegaarden
	17. 7.1970	Gemeente opgeheven en gevoegd bij Tienen
Boutersem	2. 7.1964	Aanhechting van de gemeente Verrijck
	17. 7.1970	Aanhechting van de gemeenten Kerkom en Roosbeek
	30.12.1975	Aanhechting van de gemeente Honsem Afstand van gebiedsdelen van Honsem, (Opvelp) aan Bierbeek en (Meldert) aan Hoegaarden
Budingem	30.12.1975	Gemeente opgeheven en gevoegd bij Zoutleeuw
Bunsbeek	30.12.1975	Gemeente opgeheven en gevoegd bij Glabbeek-Zuurbemde
Caggevinne-Assent	26. 3.1922	Gemeente opgeheven en oprichting van Assent en Kaggevinne, als afzonderlijke gemeenten
Deurne	30.12.1975	Gemeente opgeheven en gevoegd bij Diest
Diest	9. 4.1971	Aanhechting van de gemeente Webbekom
	30.12.1975	Aanhechting van de gemeenten Deurne, Kaggevinne, Molenstede en Schaffen Afstand van gebiedsdelen van Kaggevinne (Ballaar, Groenstraat, Holleblok, Ketelwinning, Prinsenbos, Steensel) aan Scherpenheuvel-Zichem
Dormaal	17. 7.1970	Gemeente opgeheven en gevoegd bij Halle-Booienhoven
Drieslinter	25. 8.1911	Gemeente ontstaan door afscheiding van Neerlinter
	9. 4.1971	Gemeente opgeheven door oprichting van de nieuwe gemeente Linter
Duisburg	30.12.1975	Gemeente opgeheven en gevoegd bij Tervuren
Eliksem	8.11.1962	Overdracht van de gemeente van het arrondissement Borgworm (prov. Luik)
	17. 7.1970	Gemeente opgeheven en gevoegd bij Neerwinden
Erps-Kwerps	7. 7.1955	Grenswijziging met Kortenberg
	30.12.1975	Gemeente opgeheven en gevoegd bij Kortenberg
Everberg	30.12.1975	Gemeente opgeheven en gevoegd bij Kortenberg
Ezemaal	17. 7.1970	Gemeente opgeheven en gevoegd bij Neerwinden
Geetbets	30.12.1975	Aanhechting van de gemeente Rummen
Gelrode	30.12.1975	Gemeente opgeheven en gevoegd bij Aarschot
Glabbeek	9. 7.1980	Oprichting van de nieuwe gemeente door wijziging van de naam Glabbeek-Zuurbemde
Glabbeek-Zuurbemde	30.12.1975	Aanhechting van de gemeenten Bunsbeek, Attenrode en Kapellen Afstand van gebiedsdelen van Bunsbeek (Deelberg) aan Tienen en (Stok) aan Kortenen
	9. 7.1980	Gemeente opgeheven door wijziging van de naam in Glabbeek

Gemeenten	Wetten	Wijzigingen
Goetsenhoven	30.12.1975	Gemeente opgeheven en gevoegd bij Tienen
Grazen	17. 7.1970	Gemeente opgeheven en gevoegd bij Rummen
Haacht	30.12.1975	Aanhechting van de gemeenten Tildonk en Wespelaar Aanhechting van gebiedsdelen van Herent en Rotselaar
Haasrode	11. 4.1928	Gemeente ontstaan door afscheiding van Bierbeek
	30.12.1975	Gemeente opgeheven en gevoegd bij Oud-Heverlee
Hakendover	30.12.1975	Gemeente opgeheven en gevoegd bij Tienen
Halle-Booienhoven	17. 7.1970	Aanhechting van de gemeente Dormaal Afstand van het gehucht "Overhalmaal" aan Sint-Truiden (arr. Hasselt)
	30.12.1975	Gemeente opgeheven en gevoegd bij Zoutleeuw
Helen-Bos	9. 4.1971	Gemeente opgeheven en gevoegd bij Zoutleeuw
Herent	5. 4.1958	Afstand van een gebiedsdeel aan Leuven
	30.12.1975	Aanhechting van de gemeenten Veltem-Beisem en Winksele Afstand van de gehuchten van Herent "Kelfs" aan Haacht en "Wijgmaal" aan Leuven
Hever	30.12.1975	Gemeente opgeheven en gevoegd bij Boortmeerbeek
Heverlee	30.12.1975	Gemeente opgeheven en gevoegd bij Leuven
Hoegaarden	30.10.1882	Afscheiding van het gehucht "Bost" dat een afzonderlijke gemeente wordt
	8.11.1962	Aanhechting van het gehucht "Elst" van Zittert-Lummen (arr. Nijvel)
	30.12.1975	Aanhechting van de gemeente Outgaarden Aanhechting van gebiedsdelen van Boutersem en Tienen Afstand van het gehucht "Nieuw-Overlaar" aan Tienen
Hoeleden	30.12.1975	Gemeente opgeheven en gevoegd bij Kortenaeken
Holsbeek	30.12.1975	Aanhechting van de gemeenten Kortrijk-Dutsel, Nieuwrode en Sint-Pieters-Rode
Honsem	2. 7.1964	Gemeente ontstaan door samenvoeging van de gemeenten Meldert, Neervelp, Opvelp en Willebringen
	30.12.1975	Gemeente opgeheven en gevoegd bij Boutersem
Houwaart	30.12.1975	Gemeente opgeheven door oprichting van de nieuwe gemeente Tielt-Winge
Huldenberg	30.12.1975	Aanhechting van de gemeenten Loonbeek, Neerijse, Ottenburg en Sint-Agatha-Rode
Kaggevinne	26. 3.1922	Gemeente ontstaan door splitsing van Kaggevinne-Assent
	30.12.1975	Gemeente opgeheven en gevoegd bij Diest
Kapellen	30.12.1975	Gemeente opgeheven en gevoegd bij Glabbeek-Zuurbemde
Keerbergen	-	Onveranderd sedert 1831
Kerkom	17. 7.1970	Gemeente opgeheven en gevoegd bij Boutersem
Kersbeek-Miskom	30.12.1975	Gemeente opgeheven en gevoegd bij Kortenaeken
Kessel-Lo	21. 5.1886	Grenswijziging met Leuven
	30.12.1975	Gemeente opgeheven en gevoegd bij Leuven
Korbeek-Dijle	30.12.1975	Gemeente opgeheven en gevoegd bij Bertem
Korbeek-Lo	30.12.1975	Gemeente opgeheven en gevoegd bij Bierbeek
Kortenaeken	30.12.1975	Aanhechting van de gemeenten Hoeleden, Kersbeek-Miskom, Ransberg en Waanrode Aanhechting van gebiedsdelen van Tienen en Glabbeek-Zuurbemde
Kortenberg	7. 7.1955	Grenswijziging met Erps-Kwerps
	30.12.1975	Aanhechting van de gemeenten Erps-Kwerps, Everberg en Meerbeek
Kortrijk-Dutsel	1. 7.1899	Aanhechting van een gebiedsdeel van Wezemaal
	30.12.1975	Gemeente opgeheven en gevoegd bij Holsbeek
Kumtich	17. 7.1970	Aanhechting van de gemeente Vissenaken
	30.12.1975	Gemeente opgeheven en gevoegd bij Tienen
Laar	8.11.1962	Overdracht van de gemeente van het arrondissement Borgworm (prov. Luik)
	17. 7.1970	Gemeente opgeheven en gevoegd bij Neerwinden
Landen	8.11.1962	Overdracht van de gemeente van het arrondissement Borgworm (prov. Luik)
	17. 7.1970	Aanhechting van de gemeente Rumsdorp Aanhechting van een gebiedsdeel van Walshoutem
	30.12.1975	Aanhechting van de gemeenten Attenhoven, Neerwinden en Walshoutem
Langdorp	30.12.1975	Gemeente opgeheven en gevoegd bij Aarschot
Sluizen	8.11.1962	Overdracht van de gemeente naar het arrondissement Nijvel
Leefdaal	30.12.1975	Gemeente opgeheven en gevoegd bij Bertem
Leuven	12. 4.1845	Aanhechting van een gebiedsdeel van Wilsele
	21. 5.1886	Grenswijziging met Kessel-Lo
	5. 4.1958	Aanhechting van gebiedsdelen van Herent en Winksele
	30.12.1975	Aanhechting van de gemeenten Heverlee, Kessel-Lo en Wilsele Aanhechting van gebiedsdelen van Bierbeek, Herent en Oud-Heverlee
Linden	30.12.1975	Gemeente opgeheven en gevoegd bij Lubbeek
Linter	9. 4.1971	Gemeente ontstaan door samenvoeging van Drieslinter en Neerlinter
	30.12.1975	Aanhechting van de gemeenten Orsmaal-Gussenhoven en Wommersom
Loonbeek	30.12.1975	Gemeente opgeheven en gevoegd bij Huldenberg
Lovenjoel	30.12.1975	Gemeente opgeheven en gevoegd bij Bierbeek
Lubbeek	30.12.1975	Aanhechting van de gemeenten Binkom, Linden en Pellenberg
Meensel-Kiezegem	30.12.1975	Gemeente opgeheven door oprichting van de nieuwe gemeente Tielt-Winge
Meerbeek	30.12.1975	Gemeente opgeheven en gevoegd bij Kortenberg
Meldert	2. 7.1964	Gemeente opgeheven door oprichting van de nieuwe gemeente Honsem
Melkwezer	17. 7.1970	Gemeente opgeheven door oprichting van de nieuwe gemeente Orsmaal

Gemeenten	Wetten	Wijzigingen
Messelbroek	30.12.1975	Gemeente opgeheven door oprichting van de nieuwe gemeente Scherpenheuvel-Zichem
Molenbeek-Wersbeek	30.12.1975	Gemeente opgeheven en gevoegd bij Bekkevoort
Molenstede	5. 5.1900	Gemeente ontstaan door afscheiding van Schaffen
	30.12.1975	Gemeente opgeheven en gevoegd bij Diest
Neerhespen	8.11.1962	Overdracht van de gemeente van het arrondissement Borgworm (prov. Luik)
	17. 7.1970	Gemeente opgeheven door oprichting van de nieuwe gemeente Orsmaal
Neerheylissem	8.11.1962	Overdracht van de gemeente naar het arrondissement Nijvel
Neerijse	30.12.1975	Gemeente opgeheven en gevoegd bij Huldenberg
Neerlanden	8.11.1962	Overdracht van de gemeente van het arrondissement Borgworm (prov. Luik)
	17. 7.1970	Gemeente opgeheven en gevoegd bij Attenhoven
Neerlinter	25. 8.1911	Afscheiding van de gehuchten "Drieslinter" en "Ransberg" die afzonderlijke gemeenten worden
	9. 4.1971	Gemeente opgeheven door oprichting van de nieuwe gemeente Linter
Neervelp	2. 7.1964	Gemeente opgeheven door oprichting van de nieuwe gemeente Honsem
Neerwinden	8.11.1962	Overdracht van de gemeente van het arrondissement Borgworm (prov. Luik)
	17. 7.1970	Aanhechting van de gemeenten Eliksem, Ezemaal, Laar, Overwinden en Wange
	30.12.1975	Gemeente opgeheven en gevoegd bij Landen
Nieuwrode	30.12.1975	Gemeente opgeheven en gevoegd bij Holsbeek
Oorbeek	17. 7.1970	Gemeente opgeheven en gevoegd bij Tienen
Opheylissem	8.11.1962	Overdracht van de gemeente naar het arrondissement Nijvel
Oplinter	30.12.1975	Gemeente opgeheven en gevoegd bij Tienen
Opvelp	2. 7.1964	Gemeente opgeheven door oprichting van de nieuwe gemeente Honsem
Orsmaal	17. 7.1970	Gemeente ontstaan door samenvoeging van Melkwezer, Neerhespen, Orsmaal-Gussenhoven en Overhespen
	30.12.1975	Gemeente opgeheven en gevoegd bij Linter
Orsmaal-Gussenhoven	17. 7.1970	Gemeente opgeheven door oprichting van de nieuwe gemeente Orsmaal
Ottenburg	30.12.1975	Gemeente opgeheven en gevoegd bij Huldenberg
Oud-Heverlee	30.12.1975	Aanhechting van de gemeenten Blanden, Haasrode, Sint-Joris-Weert en Vaalbeek
		Afstand van gebiedsdelen van Blanden en Haasrode aan Leuven
Outgaarden	26. 7.1922	Gemeente ontstaan door afscheiding van Zittert-Lummen
	30.12.1975	Gemeente opgeheven en gevoegd bij Hoegaarden
Overhespen	8.11.1962	Overdracht van de gemeente van het arrondissement Borgworm (prov. Luik)
	17. 7.1970	Gemeente opgeheven door oprichting van de nieuwe gemeente Orsmaal
Overwinden	8.11.1962	Overdracht van de gemeente van het arrondissement Borgworm (prov. Luik)
	17. 7.1970	Gemeente opgeheven en gevoegd bij Neerwinden
Pellenberg	30.12.1975	Gemeente opgeheven en gevoegd bij Lubbeek
Ransberg	25. 8.1911	Gemeente opgericht door afscheiding van Neerlinter
	30.12.1975	Gemeente opgeheven en gevoegd bij Kortenaeken
Rillaar	30.12.1975	Gemeente opgeheven en gevoegd bij Aarschot
Roosbeek	17. 7.1970	Gemeente opgeheven en gevoegd bij Boutersem
Rotseelaar	30.12.1975	Aanhechting van de gemeenten Werchter en Wezemaal
		Afstand van het gehucht "Wakkerzeel" van Werchter aan Haacht
Rummen	17. 7.1970	Aanhechting van de gemeente Grazen
	30.12.1975	Gemeente opgeheven en gevoegd bij Geetbets
Rumsdorp	8.11.1962	Overdracht van de gemeente van het arrondissement Borgworm (prov. Luik)
	17. 7.1970	Gemeente opgeheven en gevoegd bij Landen
Schaffen	4. 5.1900	Afscheiding van het gehucht "Molenstede" dat een afzonderlijke gemeente wordt
	30.12.1975	Gemeente opgeheven en gevoegd bij Diest
Scherpenheuvel	30.12.1975	Gemeente opgeheven door oprichting van de nieuwe gemeente Scherpenheuvel-Zichem
Scherpenheuvel-Zichem	30.12.1975	Gemeente ontstaan door samenvoeging van de gemeenten Scherpenheuvel, Zichem, Averbode, Messelbroek en Testelt
		Aanhechting van een gebiedsdeel van Diest
Sint-Agatha-Rode	30.12.1975	Gemeente opgeheven en gevoegd bij Huldenberg
Sint-Joris-Weert	30.12.1975	Gemeente opgeheven en gevoegd bij Oud-Heverlee
Sint-Joris-Winge	30.12.1975	Gemeente opgeheven door oprichting van de nieuwe gemeente Tielt-Winge
Sint-Margriete-Houtem	30.12.1975	Gemeente opgeheven en gevoegd bij Tienen
Sint-Pieters-Rode	30.12.1975	Gemeente opgeheven en gevoegd bij Holsbeek
Tervuren	10. 6.1884	Grenswijziging met Wezembeek-Oppem (arr. Brussel)
	30.12.1975	Aanhechting van de gemeenten Duisburg en Vossem
Testelt	27. 8.1928	Afscheiding van het gehucht "Averbode" dat een afzonderlijke gemeente wordt
	30.12.1975	Gemeente opgeheven door oprichting van de nieuwe gemeente Scherpenheuvel-Zichem
Tielt	30.12.1975	Gemeente opgeheven door oprichting van de nieuwe gemeente Tielt-Winge
Tielt-Winge	30.12.1975	Gemeente ontstaan door samenvoeging van de gemeenten Tielt, Houwaart, Meensel-Kiezegem en Sint-Joris-Winge

Gemeenten	Wetten	Wijzigingen
Tienen	17. 7.1970 30.12.1975	Aanhechting van de gemeenten Bost en Oorbeek Aanhechting van de gemeenten Goetsenhoven, Hakendover, Kumtich, Oplinter en Sint-Margriete-Houtem Aanhechting van gebiedsdelen van Glabbeek-Zuurbemde en Hoegaarden Afstand van een gebiedsdeel van Sint-Margriete-Houtem (Stok) aan Kortenaeken Afstand van gebiedsdelen van Kumtich (Hoksem), Tienen en Goetsenhoven aan Hoegaarden
Tildonk	30.12.1975	Gemeente opgeheven en gevoegd bij Haacht
Tremelo	31.12.1837 30.12.1975	Gemeente ontstaan door afscheiding van Werchter Aanhechting van de gemeente Baal Aanhechting van een gebiedsdeel van Begijnendijk
Vaalbeek	30.12.1975	Gemeente opgeheven en gevoegd bij Oud-Heverlee
Veltem-Beisem	30.12.1975	Gemeente opgeheven en gevoegd bij Herent
Vertrijk	2. 7.1964	Gemeente opgeheven en gevoegd bij Boutersem
Vissenaken	17. 7.1970	Gemeente opgeheven en gevoegd bij Kumtich
Vosseme	30.12.1975	Gemeente opgeheven en gevoegd bij Tervuren
Waanrode	30.12.1975	Gemeente opgeheven en gevoegd bij Kortenaeken
Waasmont	8.11.1962 6. 7.1964	Overdracht van de gemeente van het arrondissement Borgworm (prov. Luik) Gemeente opgeheven en gevoegd bij Walshoutem
Walsbets	8.11.1962 6. 7.1964	Overdracht van de gemeente van het arrondissement Borgworm (prov. Luik) Gemeente opgeheven en gevoegd bij Walshoutem
Walshoutem	8.11.1962 6. 7.1964	Overdracht van de gemeente van het arrondissement Borgworm (prov. Luik) Aanhechting van de gemeenten Waasmont, Walsbets en Wezeren
Wange	17. 7.1970	Afstand van een gebiedsdeel aan Landen
Webbekom	30.12.1975	Gemeente opgeheven en gevoegd bij Landen
Werchter	8.11.1962 17. 7.1970	Overdracht van de gemeente van het arrondissement Borgworm (prov. Luik) Gemeente opgeheven en gevoegd bij Neerwinden
Wespelaar	9. 4.1971	Gemeente opgeheven en gevoegd bij Diest
Wezemaal	31.12.1837 30.12.1975	Afscheiding van het gehucht "Tremelo" dat een afzonderlijke gemeente wordt Gemeente opgeheven en gevoegd bij Rotselaar
Wezeren	30.12.1975	Gemeente opgeheven en gevoegd bij Haacht
Willebringen	1. 7.1899	Afstand van het gehucht "Dutsel" aan Kortrijk-Dutsel
Wilsela	30.12.1975	Gemeente opgeheven en gevoegd bij Rotselaar
Winksele	8.11.1962 6. 7.1964	Overdracht van de gemeente van het arrondissement Borgworm (prov. Luik) Gemeente opgeheven en gevoegd bij Walshoutem
Wommersom	2. 7.1964	Gemeente opgeheven door oprichting van de nieuwe gemeente Honsem
Zittert-Lummen	12. 4.1845 30.12.1975	Afstand van een gebiedsdeel aan Leuven Gemeente opgeheven en gevoegd bij Leuven
Zichem	5. 4.1958 30.12.1975	Afstand van een gebiedsdeel aan Leuven Gemeente opgeheven en gevoegd bij Herent
Zoutleeuw	30.12.1975 26. 7.1922	Gemeente opgeheven en gevoegd bij Linter Afscheiding van het gehucht "Hoegaarden" dat een afzonderlijke gemeente wordt
	8.11.1962	Overdracht van de gemeente naar het arrondissement Nijvel
	27. 8.1928	Afscheiding van het gehucht "Averbode" dat een afzonderlijke gemeente wordt
	30.12.1975	Gemeente opgeheven door oprichting van de nieuwe gemeente Scherpenheuvel-Zichem
	30.12.1975	Aanhechting van de gemeenten Budingen en Halle-Booienhoven

ADMINISTRATIEF ARRONDISSEMENT NIJVEL

Het arrondissement	8.11.1962	Afstand van een gebiedsdeel van Zittert-Lummen aan Hoegaarden (arr. Leuven) en van Terhulpen aan Hoeilaart (arr. Brussel) Gebiedsuitwisseling tussen Eigenbrakel en Sint-Genesius-Rode (arr. Brussel) Aanhechting van een gebiedsdeel van Overijse (arr. Brussel) aan Terhulpen Overdracht van de gemeenten Bierk en Sint-Renelde van het arrondissement Brussel, Sluizen, Zittert-Lummen, Opheylissem, Neerheylissem van het arrondissement Leuven
	30.12.1975	Afstand van de gemeente Noville-sur-Mehaigne aan Eghezée (arr. Namen - prov. Namen)
Eerken	30.12.1975	Gemeente opgeheven en gevoegd bij Graven
Autre-Eglise	30.12.1975	Gemeente opgeheven door oprichting van de nieuwe gemeente Ramillies
Baisy-Thy	30.12.1975	Gemeente opgeheven en gevoegd bij Genepiën
Baulers	30.12.1975	Gemeente opgeheven en gevoegd bij Nijvel
Bevekom	20. 3.1841 30.12.1975	Gemeente ontstaan door afscheiding van Deurne Aanhechting van de gemeenten Hamme-Mille, Sluizen, Nodebais en Deurne
Bierges	30.12.1975	Aanhechting van een gebiedsdeel van Graven
Bierk	30.12.1975 8.11.1962	Gemeente opgeheven en gevoegd bij Waver Overdracht van de gemeente van het arrondissement Brussel
	30.12.1975	Gemeente opgeheven door oprichting van de nieuwe gemeente Rebecq

Gemeenten	Wetten	Wijzigingen
Biez	30.12.1975	Gemeente opgeheven en gevoegd bij Graven
Bomal	17. 7.1970	Gemeente opgeheven door oprichting van de nieuwe gemeente Gérompont
Bonlez	30.12.1975	Gemeente opgeheven en gevoegd bij Chaumont-Gistoux
Bornival	30.12.1975	Gemeente opgeheven en gevoegd bij Nijvel
Bossut-Gottechain	30.12.1975	Gemeente opgeheven en gevoegd bij Graven
Bousval	30.12.1975	Gemeente opgeheven en gevoegd bij Genepiën
Eigenbrakel	8. 11.1962	Gebiedsuitwisseling met Sint-Genesius-Rode (arr. Brussel)
	30.12.1975	Aanhechting van de gemeenten Lillois-Witterzée en Ophain-Bois-Seigneur-Isaac
		Afstand van een gebiedsdeel van Eigenbrakel aan Waterloo
Kasteelbrakel	30.12.1975	Aanhechting van de gemeente Woutersbrakel
Céroux-Mousty	30.12.1975	Gemeente opgeheven door oprichting van de nieuwe gemeente Ottignies-Louvain-la-Neuve
Chastre	30.12.1975	Gemeente ontstaan door samenvoeging van de gemeenten Chastre-Villeroux-Blanmont, Cortil-Noirmont, Gentinnes en Saint-Géry
		Afstand van een gebiedsdeel van Gentinnes aan Villers-la-Ville
Chastre-Villeroux-Blanmont	26. 7.1926	Aanhechting van het gehucht "Piroy" van Cortil-Noirmont
	30.12.1975	Gemeente opgeheven door oprichting van de nieuwe gemeente Chastre
Chaumont-Gistoux	30.12.1975	Aanhechting van de gemeenten Bonlez, Corroy-le-Grand, Dion-Valmont en Longueville
		Afstand van een gebiedsdeel van Corroy-le-Grand aan Ottignies-Louvain-la-Neuve
Klabbeek	7. 7.1955	Aanhechting van de gehuchten "Quarante-Cinq en Rogissart" van Itter
	30.12.1975	Gemeente opgeheven en gevoegd bij Tubeke
Corbais	30.12.1975	Gemeente opgeheven en gevoegd bij Mont-Saint-Guibert
Corroy-le-Grand	30.12.1975	Gemeente opgeheven en gevoegd bij Chaumont-Gistoux
Cortil-Noirmont	26. 7.1926	Afstand van het gehucht "Piroy" aan Chastre-Villeroux-Blanmont
	30.12.1975	Gemeente opgeheven door oprichting van de nieuwe gemeente Chastre
Court-Saint-Etienne	30.12.1975	Aanhechting van gebiedsdelen van Genepiën en Ottignies-Louvain-la-Neuve
Couture-Saint-Germain	30.12.1975	Gemeente opgeheven door oprichting van de nieuwe gemeente Lasne
Dion-le-Mont	17. 7.1970	Gemeente opgeheven door oprichting van de nieuwe gemeente Dion-Valmont
Dion-le-Val	17. 7.1970	Gemeente opgeheven door oprichting van de nieuwe gemeente Dion-Valmont
Dion-Valmont	17. 7.1970	Gemeente ontstaan door samenvoeging van Dion-le-Mont en Dion-le-Val
	30.12.1975	Gemeente opgeheven en gevoegd bij Chaumont-Gistoux
Dongelberg	30.12.1975	Gemeente opgeheven en gevoegd bij Geldenaken
Enines	17. 7.1970	Gemeente opgeheven en gevoegd bij Jauche
Folx-les-Caves	17. 7.1970	Gemeente opgeheven en gevoegd bij Jauche
Geest-Gérompont-Petit-Rosière	17. 7.1970	Gemeente opgeheven door oprichting van de nieuwe gemeente Gérompont
Genepiën	16. 7.1938	Grenswijziging met Vieux-Genappe
	30.12.1975	Aanhechting van de gemeenten Baisy-Thy, Bousval, Glabais, Houtain-le-Val, Loupoigne, Vieux-Genappe en Ways
		Afstand van een gebiedsdeel van Baisy-Thy aan Court-Saint-Etienne
Gentinnes	30.12.1975	Gemeente opgeheven door oprichting van de nieuwe gemeente Chastre
Genval	30.12.1975	Gemeente opgeheven en gevoegd bij Rixensart
Gérompont	17. 7.1970	Gemeente ontstaan door samenvoeging van Bomal, Geest-Gérompont-Petit-Rosière en Mont-Saint-André
	30.12.1975	Gemeente opgeheven door oprichting van de nieuwe gemeente Ramillies
Glabais	30.12.1975	Gemeente opgeheven en gevoegd bij Genepiën
Glimes	30.12.1975	Gemeente opgeheven en gevoegd bij Incourt
Grand-Rosière-Hottomont	30.12.1975	Gemeente opgeheven door oprichting van de nieuwe gemeente Ramillies
Graven	30.12.1975	Aanhechting van de gemeenten Eerken, Biez, Bossut-Gottechain en Nethen
		Afstand van een gebiedsdeel van Bossut-Gottechain aan Bevekom
Hamme-Mille	30.12.1975	Gemeente opgeheven en gevoegd bij Bevekom
Haut-Ittre	30.12.1975	Gemeente opgeheven en gevoegd bij Itter
Hélécine	30.12.1975	Gemeente ontstaan door samenvoeging van de gemeenten Neerheylysem, Linsmeel en Opheylysem
Hévillers	30.12.1975	Gemeente opgeheven en gevoegd bij Mont-Saint-Guibert
Houtain-le-Val	30.12.1975	Gemeente opgeheven en gevoegd bij Genepiën
Huppaye	30.12.1975	Gemeente opgeheven door oprichting van de nieuwe gemeente Ramillies
Incourt	30.12.1975	Aanhechting van de gemeenten Glimes, Opprebais, Piétrebais en Roux-Miroir
		Aanhechting van een gebiedsdeel van Geldenaken
Itter	7. 7.1955	Afstand van de gehuchten "Quarante-cinq en Rogissart" aan Klabbeek
	30.12.1975	Aanhechting van de gemeenten Haut-Ittre en Virginal-Samme
		Afstand van een gebiedsdeel van Virginal-Samme aan Tubeke
Jandrain-Jandrenouille	30.12.1975	Gemeente opgeheven door oprichting van de nieuwe gemeente Orp-Jauche
Geten	17. 7.1970	Aanhechting van de gemeenten Enines en Folx-les-Caves
	30.12.1975	Gemeente opgeheven door oprichting van de nieuwe gemeente Orp-Jauche

Gemeenten	Wetten	Wijzigingen
Jauchette	30.12.1975	Gemeente opgeheven en gevoegd bij Geldenaken
Geldenaken	30.12.1975	Aanhechting van de gemeenten Dongelberg, Jauchette, Opgeldenaken, Lathuy, Malen, Petrem, Sint-Jans-Geest, Sint-Remigius-Geest en Zittert-Lummen Afstand van een gebiedsdeel van Dongelberg aan Incourt
Opgeldenaken	30.12.1975	Gemeente opgeheven en gevoegd bij Geldenaken
Terhulpen	8.11.1962	Afstand van de gehuchten "'t Rot en Nieuw-Bakenbos" aan Hoeilaart (arr. Brussel) Aanhechting van het gehucht "La Corniche" van Overijse (arr. Brussel)
Lasne	30.12.1975	Gemeente ontstaan door samenvoeging van de gemeenten Lasne-Chapelle, Saint-Lambert, Couture-Saint-Germain, Maransart, Ohain en Plancenoit Afstand van een gebiedsdeel van Ohain aan Waterloo
Lasne-Chapelle-		
Saint-Lambert	30.12.1975	Gemeente opgeheven door oprichting van de nieuwe gemeente Lasne
Lathuy	30.12.1975	Gemeente opgeheven en gevoegd bij Geldenaken
Sluizen	8.11.1962	Overdracht van de gemeente van het arrondissement Leuven
	30.12.1975	Gemeente opgeheven en gevoegd bij Bevekom
Lillois-Witterzée	30.12.1975	Gemeente opgeheven en gevoegd bij Eigenbrakel
Limal	9. 6.1884	Afstand van het gehucht "Planiaux" aan Rosières
	30.12.1975	Gemeente opgeheven en gevoegd bij Waver
Limelette	30.12.1975	Gemeente opgeheven door oprichting van de nieuwe gemeente Ottignies-Louvain-la-Neuve
Linsmeel	30. 6.1893	Gemeente ontstaan door afscheiding van Noduwez
	30.12.1975	Gemeente opgeheven door oprichting van de nieuwe gemeente Hélécinne
Longueville	30.12.1975	Gemeente opgeheven en gevoegd bij Chaumont-Gistoux
Loupoigne	30.12.1975	Gemeente opgeheven en gevoegd bij Genepiën
Malèves-Sainte-		
Marie-Wastinnes	30.12.1975	Gemeente opgeheven en gevoegd bij Perwijs
Maransart	30.12.1975	Gemeente opgeheven door oprichting van de nieuwe gemeente Lasne
Marbais	30.12.1975	Gemeente opgeheven en gevoegd bij Villers-la-Ville
Marilles	30.12.1975	Gemeente opgeheven door oprichting van de nieuwe gemeente Orp-Jauche
Malen	30.12.1975	Gemeente opgeheven en gevoegd bij Geldenaken
Mellery	30.12.1975	Gemeente opgeheven en gevoegd bij Villers-la-Ville
Monstreux	30.12.1975	Gemeente opgeheven en gevoegd bij Nijvel
Mont-Saint-André	17. 7.1970	Gemeente opgeheven door oprichting van de nieuwe gemeente Gérompont
Mont-Saint-Guibert	30.12.1975	Aanhechting van de gemeenten Corbais en Hévilleers
Neerheylissem	8.11.1962	Overdracht van de gemeente van het arrondissement Leuven
	30.12.1975	Gemeente opgeheven door oprichting van de nieuwe gemeente Hélécinne
Nethen	30.12.1975	Gemeente opgeheven en gevoegd bij Graven
Nil-Saint-Vincent-		
Saint-Martin	30.12.1975	Gemeente opgeheven door oprichting van de nieuwe gemeente Walhain
Nijvel	30.12.1975	Aanhechting van de gemeenten Baulers, Bornival, Monstreux en Thines
Nodebais	30.12.1975	Gemeente opgeheven en gevoegd bij Bevekom
Noduwez	30. 6.1893	Afscheiding van het gehucht "Linsmeel" dat een afzonderlijke gemeente wordt
	30.12.1975	Gemeente opgeheven door oprichting van de nieuwe gemeente Orp-Jauche
Noville-sur-Mehaigne	30.12.1975	Gemeente opgeheven en gevoegd bij Eghezée (arr. Namen - prov. Namen)
Ohain	30.12.1975	Gemeente opgeheven door oprichting van de nieuwe gemeente Lasne
Oostkerk	17. 7.1970	Gemeente opgeheven en gevoegd bij Tubeke
Ophain-Bois-		
Seigneur-Isaac	30.12.1975	Gemeente opgeheven en gevoegd bij Eigenbrakel
Opheylissem	8.11.1962	Overdracht van de gemeente van het arrondissement Leuven
	30.12.1975	Gemeente opgeheven door oprichting van de nieuwe gemeente Hélécinne
Opprebais	30.12.1975	Gemeente opgeheven en gevoegd bij Incourt
Orbais	30.12.1975	Gemeente opgeheven en gevoegd bij Perwijs
Orp-Jauche	30.12.1975	Gemeente ontstaan door samenvoeging van de gemeenten Orp-le-Grand, Jandrain-Jandrenouille, Geten, Marilles en Noduwez
Orp-le-Grand	30.12.1975	Gemeente opgeheven door oprichting van de nieuwe gemeente Orp-Jauche
Ottignies	30.12.1975	Gemeente opgeheven door oprichting van de nieuwe gemeente Ottignies-Louvain-la-Neuve
Ottignies-Louvain-		
la-Neuve	30.12.1975	Gemeente ontstaan door samenvoeging van de gemeenten Ottignies, Céroux-Mousty en Limelette Aanhechting van gebiedsdelen van Chaumont-Gistoux en Waver Afstand van een gebiedsdeel van Céroux-Mousty(Limoges) aan Court-Saint-Etienne
Perwijs	30.12.1975	Aanhechting van de gemeenten Maleves-Sainte-Marie-Wastines, Orbais, Thorembais-les-Béguines en Thorembais-Saint-Trond
Petrem	30.12.1975	Gemeente opgeheven en gevoegd bij Geldenaken
Piétrebais	30.12.1975	Gemeente opgeheven en gevoegd bij Incourt
Plancenoit	30.12.1975	Gemeente opgeheven door oprichting van de nieuwe gemeente Lasne
Quenast	30.12.1975	Gemeente opgeheven door oprichting van de nieuwe gemeente Rebecq
Ramillies	30.12.1975	Gemeente ontstaan door samenvoeging van de gemeenten Ramillies-Offus, Autre-Eglise, Gérompont, Grand-Rosière-Hottomont en Huppaye
Ramillies-Offus	30.12.1975	Gemeente opgeheven door oprichting van de nieuwe gemeente Ramillies

Gemeenten	Wetten	Wijzigingen
Rebecq	30.12.1975	Gemeente ontstaan door samenvoeging van de gemeenten Roosbeek, Bierk en Quenast
		Aanhechting van een gebiedsdeel van Tubeke
Roosbeek	30.12.1975	Gemeente opgeheven door oprichting van de nieuwe gemeente Rebecq
Rixensart	30.12.1975	Aanhechting van de gemeenten Genval en Rosières
Rosières	9. 6.1884	Aanhechting van het gehucht "Planiaux" van Limal
	30.12.1975	Gemeente opgeheven en gevoegd bij Rixensart
Roux-Miroir	30.12.1975	Gemeente opgeheven en gevoegd bij Incourt
Saint-Géry	30.12.1975	Gemeente opgeheven door oprichting van de nieuwe gemeente Chastre
Sint-Jans-Geest	30.12.1975	Gemeente opgeheven en gevoegd bij Geldenaken
Sint-Remigius-Geest	30.12.1975	Gemeente opgeheven en gevoegd bij Geldenaken
Sint-Reneide	8.11.1962	Overdracht van de gemeente van het arrondissement Brussel
	30.12.1975	Gemeente opgeheven en gevoegd bij Tubeke
Sart-Dames-Avelines	30.12.1975	Gemeente opgeheven en gevoegd bij Villers-la-Ville
Thines	30.12.1975	Gemeente opgeheven en gevoegd bij Nijvel
Thorembais-les-Béguines	30.12.1975	Gemeente opgeheven en gevoegd bij Perwijs
Thorembais-Saint-Trond	30.12.1975	Gemeente opgeheven en gevoegd bij Perwijs
Tilly	14. 4.1898	Afstand van het gehucht "Villers" aan Villers-la-Ville
	30.12.1975	Gemeente opgeheven en gevoegd bij Villers-la-Ville
Deurne	20. 3.1841	Afstand van het gehucht "Bevekom" dat een afzonderlijke gemeente wordt
	30.12.1975	Gemeente opgeheven en gevoegd bij Bevekom
Tourinnes-Saint-Lambert	30.12.1975	Gemeente opgeheven door oprichting van de nieuwe gemeente Walhain
Tubeke	17. 7.1970	Aanhechting van de gemeente Oostkerke
	30.12.1975	Aanhechting van de gemeenten Klabbeek en Sint-Reneide
		Aanhechting van een gebiedsdeel van Itter
		Afstand van gebiedsdelen van Sint-Reneide (Petit-Bruxelles en Wisbeck) aan Rebecq
Vieux-Genappe	16. 7.1938	Grenswijziging met Genepiën
	30.12.1975	Gemeente opgeheven en gevoegd bij Genepiën
Villers-la-Ville	14. 4.1898	Aanhechting van het gehucht "Villers" van Tilly
	30.12.1975	Aanhechting van de gemeenten Marbais, Mellery, Sart-Dames-Avelines en Tilly
		Aanhechting van een gebiedsdeel van Chastre
Virginal-Samme	30.12.1975	Gemeente opgeheven en gevoegd bij Itter
Walhain	30.12.1975	Gemeente ontstaan door samenvoeging van de gemeenten Walhain-Saint-Paul, Nil-Saint-Vincent-Saint-Martin en Tourinnes-Saint-Lambert
Walhain-Saint-Paul	30.12.1975	Gemeente opgeheven door oprichting van de nieuwe gemeente Walhain
Waterloo	30.12.1975	Aanhechting van gebiedsdelen van Eigenbrakel en Lasne
Woutersbrakel	30.12.1975	Gemeente opgeheven en gevoegd bij Kasteelbrakel
Waver	30.12.1975	Aanhechting van de gemeenten Bierk en Limal
		Afstand van gebiedsdelen van Waver en Limal aan Ottignies-Louvain-la-Neuve
Ways	30.12.1975	Gemeente opgeheven en gevoegd bij Genepiën
Zittert-Lummen	8.11.1962	Overdracht van de gemeente van het arrondissement Leuven
		Afstand van het gehucht "Elst" aan Hoegaarden (arr. Leuven)
	30.12.1975	Gemeente opgeheven en gevoegd bij Geldenaken

Gemeenten	Wetten	Wijzigingen
PROVINCIE HENEGOUWEN		
ADMINISTRATIEF ARRONDISSEMENT AAT		
Het arrondissement	2. 3.1846 18. 7.1877 18. 7.1952 8.11.1962	Grenswijziging tussen Opzullik (arr. Zinnik) en Fouleng Grenswijziging tussen Blaton (arr. Doornik) en Grandglise Overdracht van de gemeente Oeudeghien van het arrondissement Zinnik Overdracht van de gemeente Everbeek naar het arrondissement Oudenaarde (prov. Oost-Vlaanderen) Afstand van de gehuchten "Broeken, Koekomere en La Haute" van Elzele aan Ronse (arr. Oudenaarde - prov. Oost-Vlaanderen) Afstand van het gehucht "La Hutte" van de gemeente Vloesberg aan Opbrakel (arr. Oudenaarde - prov. Oost-Vlaanderen)
	2. 7.1964	Gebiedsuitwisseling tussen Blaton (arr. Doornik) en Bernissart
	17. 7.1970	Aanhechting van een gebiedsdeel van Hautrage (arr. Bergen) aan Stambruges Aanhechting van de gemeente Wattripont (arr. Doornik) aan de nieuwe gemeente Arc-Wattripont
	30.12.1975	Aanhechting van de gemeente Cambron-Casteau aan Bruggelette (arr. Bergen) Aanhechting van de gemeente Blaton (arr. Doornik) aan Bernissart Aanhechting van de gemeente Ligne (arr. Doornik) aan Aat Aanhechting van de gemeente Montroeuil-au-Bois (arr. Doornik) aan de nieuwe gemeente Frasnes-lez-Anvaing Afstand van de gemeenten Fouleng, Gondregnies en Hellebecq naar Opzullik (arr. Zinnik) Afstand van de gemeenten Blicquy en Tourpes aan Leuze-en-Hainaut (arr. Doornik)
Anvaing	23. 7.1932 30.12.1975	Aanhechting van de gemeente Ellignies-lez-Frasnes Gemeente opgeheven door oprichting van de nieuwe gemeente Frasnes-lez-Anvaing
Arbre	30.12.1975	Gemeente opgeheven en gevoegd bij Aat
Arc-Ainières	17. 7.1970	Gemeente opgeheven door oprichting van de nieuwe gemeente Arc-Wattripont
Arc-Wattripont	17. 7.1970	Gemeente ontstaan door samenvoeging van Arc-Ainières en Wattripont (arr. Doornik)
	30.12.1975	Gemeente opgeheven door oprichting van de nieuwe gemeente Frasnes-lez-Anvaing
Aat	30.12.1975	Aanhechting van de gemeenten Arbre, Bouvignies, Gellingen, Gibecq, Houtaing, Irchonwelz, Isières, Lanquesaint, Maffle, Mainvault, Meslin-l'Evêque, Moulbaix, Ormegnies, Ostiches, Rebaix, Villers-Notre-Dame, Villers-Saint-Amand en Ligne (arr. Doornik)
Attre	30.12.1975	Gemeente opgeheven en gevoegd bij Brugelette
Aubechies	30.12.1975	Gemeente opgeheven en gevoegd bij Beloeil
Basècles	30.12.1975	Gemeente opgeheven en gevoegd bij Beloeil
Beloeil	2. 7.1964 30.12.1975	Aanhechting van een gebiedsdeel van Stambruges Aanhechting van de gemeenten Aubechies, Basècles, Ellignies-Sainte-Anne, Quevaucamps, Ramegnies, Stambruges, Thumaide en Wadelincourt
Bernissart	2. 7.1964	Aanhechting van de gemeente Harchies Afstand van een gebiedsdeel van Harchies aan Stambruges en Blaton (arr. Doornik)
	30.12.1975	Aanhechting van een gebiedsdeel van Blaton (arr. Doornik)
Blicquy	30.12.1975	Aanhechting van de gemeenten Blaton (arr. Doornik) en Pommeroeul
Bouvignies	30.12.1975	Gemeente opgeheven en gevoegd bij Leuze-en-Hainaut (arr. Doornik)
Brugelette	30.12.1975	Gemeente opgeheven en gevoegd bij Aat Aanhechting van de gemeenten Attre, Gages, Mévergnies-lez-Lens en Cambron-Casteau (arr. Bergen)
Buissenal	30.12.1975	Gemeente opgeheven door oprichting van de nieuwe gemeente Frasnes-lez-Anvaing
Chièvres	17. 7.1970 30.12.1975	Aanhechting van de gemeente Tongre-Saint-Martin Aanhechting van de gemeenten Grossage, Huissignies, Ladeuze en Tongre-Notre-Dame
Cordes	30.12.1975	Gemeente opgeheven door oprichting van de nieuwe gemeente Frasnes-lez-Anvaing
Dergneau	30.12.1975	Gemeente opgeheven door oprichting van de nieuwe gemeente Frasnes-lez-Anvaing
Elzele	8.11.1962	Afstand van de gehuchten "Broeken, Koekomere en La Haute" aan de gemeente Ronse (arr. Oudenaarde - prov. Oost-Vlaanderen)
	30.12.1975	Aanhechting van de gemeenten Lahamaide en Wodecq
Ellignies-lez-Frasnes	23. 7.1932	Gemeente opgeheven en gevoegd bij Anvaing
Ellignies-Sainte-Anne	30.12.1975	Gemeente opgeheven en gevoegd bij Beloeil
Everbeek	8.11.1962	Overdracht van de gemeente naar het arrondissement Oudenaarde (prov. Oost-Vlaanderen)
Vloesberg	8.11.1962	Afstand van het gehucht "La Hutte" aan Opbrakel (arr. Oudenaarde - prov. Oost-Vlaanderen)

Gemeenten	Wetten	Wijzigingen
Forest	30.12.1975	Gemeente opgeheven door oprichting van de nieuwe gemeente Frasnés-lez-Anvaing
Fouleng	2. 3.1846	Grenswijziging met Opzullik (arr. Zinnik)
Frasnés-lez-Anvaing	30.12.1975	Gemeente opgeheven en gevoegd bij Opzullik (arr. Zinnik)
Frasnés-lez-Buissenal	30.12.1975	Gemeente ontstaan door samenvoeging van de gemeenten Frasnés-lez-Buissenal, Anvaing, Arc-Wattripont, Buissenal, Cordes, Deigneau, Forest, Hacquegnies, Herquegies, Moustier, Oeudeghien, Saint-Sauveur en Montroeuil-au-Bois (arr. Doornik)
Frasnés-lez-Buissenal	30.12.1975	Gemeente opgeheven door oprichting van de nieuwe gemeente Frasnés-lez-Anvaing
Gages	30.12.1975	Gemeente opgeheven en gevoegd bij Brugelette
Gellingen	30.12.1975	Gemeente opgeheven en gevoegd bij Aat
Gibecq	30.12.1975	Gemeente opgeheven en gevoegd bij Aat
Gondregnies	30.12.1975	Gemeente opgeheven en gevoegd bij Opzullik (arr. Zinnik)
Grandglise	18. 7.1877	Grenswijziging met Blaton (arr. Doornik)
	2. 7.1964	Gemeente opgeheven en gevoegd bij Stambruges
Grosage	30.12.1975	Gemeente opgeheven en gevoegd bij Chièvres
Hacquegnies	30.12.1975	Gemeente opgeheven door oprichting van de nieuwe gemeente Frasnés-lez-Anvaing
Harchies	2. 7.1964	Gemeente opgeheven en gevoegd bij Bernissart
Hellebecq	30.12.1975	Gemeente opgeheven en gevoegd bij Opzullik (arr. Zinnik)
Herquegies	30.12.1975	Gemeente opgeheven door oprichting van de nieuwe gemeente Frasnés-lez-Anvaing
Houtaing	30.12.1975	Gemeente opgeheven en gevoegd bij Aat
Huissignies	30.12.1975	Gemeente opgeheven en gevoegd bij Chièvres
Irchonwelz	30.12.1975	Gemeente opgeheven en gevoegd bij Aat
Isières	30.12.1975	Gemeente opgeheven en gevoegd bij Aat
Ladeuze	30.12.1975	Gemeente opgeheven en gevoegd bij Chièvres
Lahamaide	30.12.1975	Gemeente opgeheven en gevoegd bij Elzele
Lanquessaint	30.12.1975	Gemeente opgeheven en gevoegd bij Aat
Maffle	30.12.1975	Gemeente opgeheven en gevoegd bij Aat
Mainvault	30.12.1975	Gemeente opgeheven en gevoegd bij Aat
Meslin-l'Evêque	30.12.1975	Gemeente opgeheven en gevoegd bij Aat
Mévergnies	29.12.1972	Gemeente opgeheven door verandering van de naam in Mévergnies-lez-Lens
Mévergnies-lez-Lens	29.12.1972	Gemeente ontstaan door verandering van de naam Mévergnies
	30.12.1975	Gemeente opgeheven en gevoegd bij Brugelette
Moulbaix	2. 3.1846	Afstand van gebiedsdelen aan Villers-Saint-Amand
	30.12.1975	Gemeente opgeheven en gevoegd bij Aat
Moustier	30.12.1975	Gemeente opgeheven door oprichting van de nieuwe gemeente Frasnés-lez-Anvaing
Oeudeghien	18. 7.1952	Overdacht van de gemeente van het arrondissement Zinnik
	30.12.1975	Gemeente opgeheven door oprichting van de nieuwe gemeente Frasnés-lez-Anvaing
Ormeignies	30.12.1975	Gemeente opgeheven en gevoegd bij Aat
Ostiches	30.12.1975	Gemeente opgeheven en gevoegd bij Aat
Pommeroeul	2. 7.1964	Aanhechting van de gemeente Ville-Pommeroeul
		Afstand van een gebiedsdeel van Ville-Pommeroeul aan Stambruges
	30.12.1975	Gemeente opgeheven en gevoegd bij Bernissart
Quevaucamps	2. 7.1964	Aanhechting van een gebiedsdeel van Stambruges
	30.12.1975	Gemeente opgeheven en gevoegd bij Beloeil
Ramegnies	30.12.1975	Gemeente opgeheven en gevoegd bij Beloeil
Rebaix	30.12.1975	Gemeente opgeheven en gevoegd bij Aat
Saint-Sauveur	30.12.1975	Gemeente opgeheven door oprichting van de nieuwe gemeente Frasnés-lez-Anvaing
Stambruges	2. 7.1964	Aanhechting van de gemeente Grandglise
		Aanhechting van een gebiedsdeel van Bernissart, Pommeroeul en Hautrage (arr. Bergen)
		Afstand van gebiedsdelen aan Beloeil en aan Quevaucamps
	30.12.1975	Afstand van een gebiedsdeel van Grandglise aan Quevaucamps
	30.12.1975	Gemeente opgeheven en gevoegd bij Beloeil
Thumaide	30.12.1975	Gemeente opgeheven en gevoegd bij Beloeil
Tongre-Notre-Dame	30.12.1975	Gemeente opgeheven en gevoegd bij Chièvres
Tongre-Saint-Martin	17. 7.1970	Gemeente opgeheven en gevoegd bij Chièvres
Tourpes	30.12.1975	Gemeente opgeheven en gevoegd bij Leuze-en-Hainaut (arr. Doornik)
Ville-Pommeroeul	2. 7.1964	Gemeente opgeheven en gevoegd bij Pommeroeul
Villers-Notre-Dame	30.12.1975	Gemeente opgeheven en gevoegd bij Aat
Villers-Saint-Amand	2. 3.1846	Aanhechting van de gebiedsdelen van Moulbaix
	30.12.1975	Gemeente opgeheven en gevoegd bij Aat
Wadelincourt	30.12.1975	Gemeente opgeheven en gevoegd bij Beloeil
Wodecq	30.12.1975	Gemeente opgeheven en gevoegd bij Elzele

Gemeenten	Wetten	Wijzigingen
ADMINISTRATIEF ARRONDISSEMENT CHARLEROI		
Het arrondissement	16. 3.1841	Grenswijziging tussen Wanfercée-Baulet en Ligny (arr. Namen - prov. Namen)
	19. 4.1850	Grenswijziging tussen Lambusart en Moignelée (arr. Namen - prov. Namen)
	30.12.1975	Afstand van de gemeente Boignée aan Sombreffe (arr. Namen - prov. Namen)
		Afstand van een gebiedsdeel van Familleureux aan La Louvière (arr. Zinnik)
Acoz	30.12.1975	Gemeente opgeheven en gevoegd bij Gerpennes
Aiseau	30.12.1975	Gemeente opgeheven door oprichting van de nieuwe gemeente Aiseau-Présles
Aiseau-Présles	30.12.1975	Gemeente ontstaan door samenvoeging van de gemeenten Aiseau, Pont-de-Loup, Présles en Roselies
Arquennes	30.12.1975	Gemeente opgeheven en gevoegd bij Seneffe
Bellecourt	17. 7.1970	Gemeente opgeheven en gevoegd bij La Hestre
Boignée	30.12.1975	Gemeente opgeheven en gevoegd bij Sombreffe (arr. Namen - prov. Namen)
Bois-d'Haine	30.12.1975	Gemeente opgeheven en gevoegd bij Manage
Bouffiuoux	14. 7.1893	Afstand van een gebiedsdeel aan Couillet en Montignies-sur-Sambre
	30.12.1975	Gemeente opgeheven en gevoegd bij Châtelet
Brye	30.12.1975	Gemeente opgeheven en gevoegd bij Fleurus
Buzet	30.12.1975	Gemeente opgeheven en gevoegd bij Pont-à-Celles
Chapelle-lez-Herlaimont	30.12.1975	Aanhechting van de gemeenten Godarville en Piéton
Charleroi	2. 3.1846	Aanhechting van een gebiedsdeel van Marcinelle
	30. 4.1958	Afstand van een gebiedsdeel aan Marcinelle
	30.12.1975	Aanhechting van de gemeenten Couillet, Dampremy, Gilly, Gosselies, Goutroux, Jumet, Lodelinsart, Marchienne-au-Pont, Marcinelle, Montignies-sur-Sambre, Mont-sur-Marchienne, Ransart, Roux en Monceau-sur-Sambre
		Aanhechting van een gebiedsdeel van Les Bons Villers
		Afstand van een gebiedsdeel van Roux (Bois du Sart) aan Courcelles
Châtelet	30.12.1975	Aanhechting van de gemeenten Bouffiuoux en Châtelineau
Châtelineau	30.12.1975	Gemeente opgeheven en gevoegd bij Châtelet
Couillet	14. 7.1893	Aanhechting van een gebiedsdeel van Bouffiuoux
	30.12.1975	Gemeente opgeheven en gevoegd bij Charleroi
Courcelles	25. 8.1911	Afstand van een gebiedsdeel (La Croisette) aan Trazegnies
	30.12.1975	Aanhechting van de gemeenten Gouy-lez-Piéton, Souvret en Trazegnies
		Aanhechting van een gebiedsdeel van Charleroi
Dampremy	30.12.1975	Gemeente opgeheven en gevoegd bij Charleroi
Familleureux	30.12.1975	Gemeente opgeheven en gevoegd bij Seneffe
Farciennes	30.12.1975	Aanhechting van de gemeente Pironchamps
Fayt-lez-Manage	30.12.1975	Gemeente opgeheven en gevoegd bij Manage
Feluy	30.12.1975	Gemeente opgeheven en gevoegd bij Seneffe
Fleurus	30.12.1975	Aanhechting van de gemeenten Brye, Heppignies, Lambusart, Saint-Amand, Wagnelée, Wanfercée-Baulet en Wangenies
Fontaine-l'Évêque	30.12.1975	Aanhechting van de gemeenten Forchies-la-Marche en Leernes
Forchies-la-Marche	30.12.1975	Gemeente opgeheven en gevoegd bij Fontaine-l'Évêque
Frasnes-lez-Gosselies	30.12.1975	Gemeente opgeheven door oprichting van de nieuwe gemeente Les Bons Villers
Gerpennes	30.12.1975	Aanhechting van de gemeenten Acoz, Gougnes, Joncret, Loverval en Villers-Poterie
Gilly	30.12.1975	Gemeente opgeheven en gevoegd bij Charleroi
Godarville	7. 5.1866	Gemeente ontstaan door afscheiding van Gouy-lez-Piéton
	30.12.1975	Gemeente opgeheven en gevoegd bij Chapelle-lez-Herlaimont
Gosselies	30.12.1975	Gemeente opgeheven en gevoegd bij Charleroi
Gougnes	30.12.1975	Gemeente opgeheven en gevoegd bij Gerpennes
Goutroux	14. 4.1896	Gemeente ontstaan door afscheiding van Landelies
	30.12.1975	Gemeente opgeheven en gevoegd bij Charleroi
Gouy-lez-Piéton	7. 5.1866	Afstand van een gebiedsdeel tot oprichting van de gemeente Godarville
	30.12.1975	Gemeente opgeheven en gevoegd bij Courcelles
Heppignies	30.12.1975	Gemeente opgeheven en gevoegd bij Fleurus
Joncret	30.12.1975	Gemeente opgeheven en gevoegd bij Gerpennes
Jumet	30.12.1975	Gemeente opgeheven en gevoegd bij Charleroi
La Hestre	17. 7.1970	Aanhechting van de gemeente Bellecourt
	30.12.1975	Gemeente opgeheven en gevoegd bij Manage
Lambusart	19. 4.1850	Grenswijziging met Moignelée (arr. Namen - prov. Namen)
	30.12.1975	Gemeente opgeheven en gevoegd bij Fleurus
Landelies	14. 4.1896	Afstand van een gebiedsdeel tot oprichting van de gemeente Goutroux
	30.12.1975	Gemeente opgeheven door oprichting van de nieuwe gemeente Montigny-le-Tilleul
Leernes	30.12.1975	Gemeente opgeheven en gevoegd bij Fontaine-l'Évêque
Les Bons Villers	30.12.1975	Gemeente ontstaan door samenvoeging van de gemeenten Meillet, Frasnes-lez-Gosselies, Rêves, Villers-Perwin en Wayaux
		Afstand van een gebiedsdeel van Wayaux aan Charleroi
Liberchies	6 .7.1964	Gemeente opgeheven en gevoegd bij Luttre

Gemeenten	Wetten	Wijzigingen
Lodelinsart	30.12.1975	Gemeente opgeheven en gevoegd bij Charleroi
Loverval	30.12.1975	Gemeente opgeheven en gevoegd bij Gerpinnes
Luttre	20. 3.1841	Gemeente ontstaan door afscheiding van Pont-à-Celles
	6. 7.1964	Aanhechting van de gemeente Liberchies
	30.12.1975	Gemeente opgeheven en gevoegd bij Pont-à-Celles
Manage	16. 3.1880	Gemeente ontstaan door afscheiding van Seneffe
	30.12.1975	Aanhechting van de gemeenten Bois-d'Haine, Fayt-lez-Manage en La Hestre
Marchienne-au-Pont	30.12.1975	Gemeente opgeheven en gevoegd bij Charleroi
Marcinelle	2. 3.1846	Afstand van een gebiedsdeel (Stalier) aan Charleroi
	30. 4.1958	Aanhechting van een gebiedsdeel van Charleroi
	30.12.1975	Gemeente opgeheven en gevoegd bij Charleroi
Mellet	30.12.1975	Gemeente opgeheven door oprichting van de nieuwe gemeente Les Bons Villers
Monceau-sur-Sambre	30.12.1975	Gemeente opgeheven en gevoegd bij Charleroi
Montignies-le-Tilleul	30.12.1975	Gemeente opgeheven door oprichting van de nieuwe gemeente Montigny-le-Tilleul
Montignies-sur-Sambre	14. 7.1893	Aanhechting van een gebiedsdeel van Bouffioulx
	30.12.1975	Gemeente opgeheven en gevoegd bij Charleroi
Montigny-le-Tilleul	30.12.1975	Gemeente ontstaan door samenvoeging van de gemeenten Montignies-le-Tilleul en Landelies
Mont-sur-Merchienne	30.12.1975	Gemeente opgeheven en gevoegd bij Charleroi
Obaix	30.12.1975	Gemeente opgeheven en gevoegd bij Pont-à-Celles
Petit-Roeulx-lez-Nivelles	30.12.1975	Gemeente opgeheven en gevoegd bij Seneffe
Piéton	30.12.1975	Gemeente opgeheven en gevoegd bij Chapelle-lez-Herlaimont
Pironchamps	11. 6.1867	Gemeente ontstaan door afscheiding van Pont-de-Loup
	30.12.1975	Gemeente opgeheven en gevoegd bij Farciennes
Pont-à-Celles	20. 3.1841	Afstand van een gebiedsdeel tot oprichting van de gemeente Luttre
	30.12.1975	Aanhechting van de gemeenten Buzet, Luttre, Obaix, Thiméon en Viesville
Pont-de-Loup	11. 6.1867	Afstand van een gebiedsdeel tot oprichting van de gemeente Pironchamps
	30.12.1975	Gemeente opgeheven door oprichting van de nieuwe gemeente Aiseau-Presles
Presles	16. 4.1878	Afstand van een gebiedsdeel tot oprichting van de gemeente Roselies
	30.12.1975	Gemeente opgeheven door oprichting van de nieuwe gemeente Aiseau-Presles
Ransart	30.12.1975	Gemeente opgeheven en gevoegd bij Charleroi
Rèves	30.12.1975	Gemeente opgeheven door oprichting van de nieuwe gemeente Les Bons Villers
Roselies	16. 4.1878	Gemeente ontstaan door afscheiding van Presles
	30.12.1975	Gemeente opgeheven door oprichting van de nieuwe gemeente Aiseau-Presles
Roux	30.12.1975	Gemeente opgeheven en gevoegd bij Charleroi
Saint-Amand	30.12.1975	Gemeente opgeheven en gevoegd bij Fleurus
Seneffe	16. 3.1880	Afstand van een gebiedsdeel tot oprichting van de gemeente Manage
	30.12.1975	Aanhechting van de gemeenten Arquennes, Familleureux, Feluy en Petit-Roeulx-lez-Nivelles
		Afstand van een gebiedsdeel van Familleureux (Besonrieux) aan La Louvière (arr. Zinnik)
Souvret	30.12.1975	Gemeente opgeheven en gevoegd bij Courcelles
Thiméon	30.12.1975	Gemeente opgeheven en gevoegd bij Pont-à-Celles
Trazegnies	25. 8.1911	Aanhechting van een gebiedsdeel van Courcelles
	30.12.1975	Gemeente opgeheven en gevoegd bij Courcelles
Viesville	30.12.1975	Gemeente opgeheven en gevoegd bij Pont-à-Celles
Villers-Perwin	30.12.1975	Gemeente opgeheven door oprichting van de nieuwe gemeente Les Bons Villers
Villers-Poterie	30.12.1975	Gemeente opgeheven en gevoegd bij Gerpinnes
Wagnelée	30.12.1975	Gemeente opgeheven en gevoegd bij Fleurus
Wanfercée-Baulet	16. 3.1841	Grenswijziging met Ligny (arr. Namen - prov. Namen)
	30.12.1975	Gemeente opgeheven en gevoegd bij Fleurus
Wangenes	30.12.1975	Gemeente opgeheven en gevoegd bij Fleurus
Wayaux	30.12.1975	Gemeente opgeheven door oprichting van de nieuwe gemeente Les Bons Villers

ADMINISTRATIEF ARRONDISSEMENT BERGEN

Het arrondissement	2. 7.1964	Afstand van een gebiedsdeel van Hautrage aan Stambruges (arr. Aat)
	6. 7.1964	Aanhechting van de gemeente Saint-Denis (arr. Zinnik) aan de nieuwe gemeente Obourg
	30.12.1975	Aanhechting van een gebiedsdeel van Zinnik en Le Roeulx (arr. Zinnik) aan Bergen
		Afstand van de gemeente Cambron-Casteau aan Brugelette (arr. Aat)
		Afstand van de gemeente Chaussée-Notre-Dame-Louvignies aan Zinnik (arr. Zinnik)
		Aanhechting van de gemeente Villers-Saint-Ghislain (arr. Zinnik) aan Bergen
Angré	30.12.1975	Gemeente opgeheven door oprichting van de nieuwe gemeente Honnelles

Gemeenten	Wetten	Wijzigingen
Angreau	30.12.1975	Gemeente opgeheven door oprichting van de nieuwe gemeente Honnelles
Asquillies	30.12.1975	Gemeente opgeheven door oprichting van de nieuwe gemeente Quévy
Athis	30.12.1975	Gemeente opgeheven door oprichting van de nieuwe gemeente Honnelles
Audregnies	30.12.1975	Gemeente opgeheven en gevoegd bij Quiévrain
Aulnois	30.12.1975	Gemeente opgeheven door oprichting van de nieuwe gemeente Quévy
Autreppe	30.12.1975	Gemeente opgeheven door oprichting van de nieuwe gemeente Honnelles
Baisieux	30.12.1975	Gemeente opgeheven en gevoegd bij Quiévrain
Baudour	21. 6.1849	Afstand van een gebiedsdeel (La Haine) aan Boussu
	29. 8.1883	Afstand van een gebiedsdeel tot oprichting van de gemeente Tertre
	30.12.1975	Gemeente opgeheven en gevoegd bij Saint-Ghislain
Baufte	30.12.1975	Gemeente opgeheven en gevoegd bij Lens
Blaregnies	30.12.1975	Gemeente opgeheven door oprichting van de nieuwe gemeente Quévy
Blaugies	30.12.1975	Gemeente opgeheven en gevoegd bij Dour
Bougnies	30.12.1975	Gemeente opgeheven door oprichting van de nieuwe gemeente Quévy
Boussu	21. 6.1849	Aanhechting van een gebiedsdeel van Baudour
	30.12.1975	Aanhechting van de gemeente Hornu
Cambron-Casteau	30.12.1975	Gemeente opgeheven en gevoegd bij Brugelette (arr. Aat)
Cambron-Saint-Vincent	30.12.1975	Gemeente opgeheven en gevoegd bij Lens
Chaussée-Notre-Dame-Louvignies	30.12.1975	Gemeente opgeheven en gevoegd bij Zinnik (arr. Zinnik)
Ciply	30.12.1975	Gemeente opgeheven en gevoegd bij Bergen
Colfontaine	30.12.1975	Gemeente ontstaan door samenvoeging van de gemeenten Pâturages, Warquignies en Wasmes
		Aanhechting van een gebiedsdeel van Frameries
		Afstand van een gebiedsdeel van Pâturages (Poignard) aan Frameries
Cuesmes	14.12.1896	Grenswijziging met Bergen en Hyon
	9. 4.1971	Gemeente opgeheven en gevoegd bij Bergen
Dour	30.12.1975	Aanhechting van de gemeenten Blaugies, Elouges en Wihéries
		Afstand van gebiedsdelen van Wihéries (Braitiau, Les Fayaux) aan Honnelles
Elouges	30.12.1975	Gemeente opgeheven en gevoegd bij Dour
Erbaut	30.12.1975	Gemeente opgeheven en gevoegd bij Jurbeke
Erbisoeul	2. 3.1846	Grenswijziging met Jurbeke
	20. 2.1961	Grenswijziging met Ghlin
	30.12.1975	Gemeente opgeheven en gevoegd bij Jurbeke
Erquennes	30.12.1975	Gemeente opgeheven door oprichting van de nieuwe gemeente Honnelles
Eugies	30.12.1975	Gemeente opgeheven en gevoegd bij Frameries
Fayt-le-Franc	30.12.1975	Gemeente opgeheven door oprichting van de nieuwe gemeente Honnelles
Flénu	8. 6.1870	Gemeente opgericht door afscheiding van Jemappes
	9. 4.1971	Gemeente opgeheven en gevoegd bij Jemappes
Frameries	30. 3.1845	Afstand van een gebiedsdeel tot oprichting van de gemeente La Bouverie
	30.12.1975	Aanhechting van de gemeenten Eugies, La Bouverie, Noirchain en Sars-la-Bruyère
		Aanhechting van een gebiedsdeel van Colfontaine
		Afstand van een gebiedsdeel van Eugies (Bois de Colfontaine, Bois l'Evêque) aan Colfontaine
Genly	30.12.1975	Gemeente opgeheven door oprichting van de nieuwe gemeente Quévy
Ghlin	20. 2.1961	Grenswijziging met Erbisoeul
	9. 4.1971	Gemeente opgeheven en gevoegd bij Bergen
Givry	2. 7.1887	Grenswijziging met Havay
	30.12.1975	Gemeente opgeheven door oprichting van de nieuwe gemeente Quévy
Goegnies-Chaussée	30.12.1975	Gemeente opgeheven door oprichting van de nieuwe gemeente Quévy
Hainin	30.12.1975	Gemeente opgeheven en gevoegd bij Hensies
Harmignies	30.12.1975	Gemeente opgeheven en gevoegd bij Bergen
Harveng	30.12.1975	Gemeente opgeheven en gevoegd bij Bergen
Hautrage	21. 5.1886	Aanhechting van een gebiedsdeel van Villerot
	2. 7.1964	Afstand van een gebiedsdeel aan Stambruges (arr. Aat)
	30.12.1975	Gemeente opgeheven en gevoegd bij Saint-Ghislain
Havay	2. 7.1887	Grenswijziging met Givry
	30.12.1975	Gemeente opgeheven door oprichting van de nieuwe gemeente Quévy
Havré	30.12.1975	Gemeente opgeheven en gevoegd bij Bergen
Hensies	30.12.1975	Aanhechting van de gemeenten Hainin, Montroeuil-sur-Haine en Thulin
Herchies	30.12.1975	Gemeente opgeheven en gevoegd bij Jurbeke
Honnelles	30.12.1975	Gemeente ontstaan door samenvoeging van de gemeenten Montignies-sur-Roc, Angre, Angreau, Athis, Autreppe, Erquennes, Fayt-le-Franc, Marchipont, Onnezies en Roisin
		Aanhechting van een gebiedsdeel van Quiévrain en Dour
Hornu	30.12.1975	Gemeente opgeheven en gevoegd bij Boussu
Hyon	14.12.1896	Grenswijziging met Bergen, Cuesmes en Spiennes
	9. 4.1971	Gemeente opgeheven en gevoegd bij Bergen
Jemappes	8. 6.1870	Afstand van een gebiedsdeel tot oprichting van de gemeente Flénu
	9. 4.1971	Aanhechting van de gemeente Flénu
	30.12.1975	Gemeente opgeheven en gevoegd bij Bergen

Gemeenten	Wetten	Wijzigingen
Jurbeke	2. 3.1846 30.12.1975	Grenswijziging met Erbisoeul Aanhechting van de gemeenten Erbaut, Erbisoeul, Herchies, Masnuy-Saint-Jean en Masnuy-Saint-Pierre Afstand van een gebiedsdeel van Masnuy-Saint-Jean aan Bergen
La Bouverie	30. 3.1845 30.12.1975	Gemeente ontstaan door afscheiding van Frameries Gemeente opgeheven en gevoegd bij Frameries
Lens	30.12.1975	Aanhechting van de gemeenten Bauffe, Cambron-Saint-Vincent, Lombise en Montignies-lez-Lens
Lombise	30.12.1975	Gemeente opgeheven en gevoegd bij Lens
Maisières	2. 6.1868 30.12.1975	Gemeente ontstaan door splitsing van Nimy-Maisières Gemeente opgeheven en gevoegd bij Bergen
Marchipont	30.12.1975	Gemeente opgeheven door oprichting van de nieuwe gemeente Honnelles
Masnuy-Saint-Jean	30.12.1975	Gemeente opgeheven en gevoegd bij Jurbeke
Masnuy-Saint-Pierre	30.12.1975	Gemeente opgeheven en gevoegd bij Jurbeke
Mesvin	30.12.1975	Gemeente opgeheven en gevoegd bij Bergen
Bergen	14.12.1896 9. 4.1971 30.12.1975	Grenswijziging met Cuesmes, Hyon, Saint-Symphorien en Spiennes Aanhechting van de gemeenten Cuesmes, Hyon, Nimy, Ghlin en Obourg Aanhechting van de gemeenten Ciplly, Harmignies, Harveng, Havré, Jemappes, Maizières, Mesvin, Nouvelles, Saint-Symphorien, Spiennes en Villers-Saint-Ghislain (arr. Zinnik) Aanhechting van een gebiedsdeel van Jurbeke en Zinnik, Le Roeulx (arr. Zinnik)
Montignies-lez-Lens	30.12.1975	Gemeente opgeheven en gevoegd bij Lens
Montignies-sur-Roc	30.12.1975	Gemeente opgeheven door oprichting van de nieuwe gemeente Honnelles
Montroeuil-sur-Haine	30.12.1975	Gemeente opgeheven en gevoegd bij Hensies
Neufmaison	30.12.1975	Gemeente opgeheven en gevoegd bij Saint-Ghislain
Neufvilles	30.12.1975	Gemeente opgeheven en gevoegd bij Zinnik (arr. Zinnik)
Nimy	2. 6.1868 9. 4.1971	Gemeente ontstaan door splitsing van Nimy-Maizières Gemeente opgeheven en gevoegd bij Bergen
Nimy-Maizières	2. 6.1868	Gemeente opgeheven en oprichting van Nimy en Maizières als afzonderlijke gemeenten
Noirchain	30.12.1975	Gemeente opgeheven en gevoegd bij Frameries
Nouvelles	30.12.1975	Gemeente opgeheven en gevoegd bij Bergen
Obourg	6. 7.1964 9. 4.1971	Aanhechting van de gemeente Saint-Denis (arr. Zinnik) Gemeente opgeheven en gevoegd bij Bergen
Onnezies	30.12.1975	Gemeente opgeheven door oprichting van de nieuwe gemeente Honnelles
Pâturages	30.12.1975	Gemeente opgeheven door oprichting van de nieuwe gemeente Colfontaine
Quaregnon	30.12.1975	Aanhechting van de gemeente Wasmuel
Quévy	30.12.1975	Gemeente ontstaan door samenvoeging van de gemeenten Quévy-le-Petit, Asquillies, Aulnois, Blaregnies, Bougnies, Genly, Givry, Goegnies-Chaussée, Havay en Quévy-le-Grand
Quévy-le-Grand	30.12.1975	Gemeente opgeheven door oprichting van de nieuwe gemeente Quévy
Quévy-le-Petit	30.12.1975	Gemeente opgeheven door oprichting van de nieuwe gemeente Quévy
Quévrain	30.12.1975	Aanhechting van de gemeenten Audregnies en Baisieux Afstand van gebiedsdelen van Audregnies (Bois des Fayaux, Les 40 Colmant) aan Honnelles
Roisin	30.12.1975	Gemeente opgeheven door oprichting van de nieuwe gemeente Honnelles
Saint-Ghislain	30.12.1975	Aanhechting van de gemeenten Baudour, Hautrage, Neufmaison, Sirault, Tertre en Villerot
Saint-Symphorien	14.12.1896 30.12.1975	Grenswijziging met Bergen en Spiennes Gemeente opgeheven en gevoegd bij Bergen
Sars-la-Bruyère	30.12.1975	Gemeente opgeheven en gevoegd bij Frameries
Sirault	30.12.1975	Gemeente opgeheven en gevoegd bij Saint-Ghislain
Spiennes	14.12.1896 30.12.1975	Grenswijziging met Bergen, Hyon en Saint-Symphorien Gemeente opgeheven en gevoegd bij Bergen
Tertre	29. 8.1883 30.12.1975	Gemeente ontstaan door afscheiding van Baudour Gemeente opgeheven en gevoegd bij Saint-Ghislain
Thulin	30.12.1975	Gemeente opgeheven en gevoegd bij Hensies
Villerot	21. 5.1886 30.12.1975	Afstand van een gebiedsdeel (Petit Villerot) aan Hautrage Gemeente opgeheven en gevoegd bij Saint-Ghislain
Warquignies	30.12.1975	Gemeente opgeheven door oprichting van de nieuwe gemeente Colfontaine
Wasmes	30.12.1975	Gemeente opgeheven door oprichting van de nieuwe gemeente Colfontaine
Wasmuel	30.12.1975	Gemeente opgeheven en gevoegd bij Quaregnon
Wihéries	30.12.1975	Gemeente opgeheven en gevoegd bij Dour

Gemeenten	Wetten	Wijzigingen
ADMINISTRATIEF ARRONDISSEMENT MOESKROEN		
Het arrondissement	8.11.1962	Arrondissement opgericht en bestaand uit de gemeenten Komen, Houthem, Neerwaasten, Waasten, Ploegsteert die behoorden tot het arrondissement Ieper (prov. West-Vlaanderen) en Moeskroen, Luigne, Herseaux, Dottenijs die behoorden tot het arrondissement Kortrijk (prov. West-Vlaanderen) Afstand van het gehucht "Kruiseyck" van Komen aan Wervik (arr. Ieper - prov. West-Vlaanderen) Aanhechting van het gehucht "Risquons-Tout" van Rekkem (arr. Kortrijk - prov. West-Vlaanderen) aan Moeskroen Aanhechting van het gehucht "Clef d'Hollande" van Nieuwkerke (arr. Ieper - prov. West-Vlaanderen) aan Ploegsteert
Neerwaasten	8.11.1962	Overdracht van de gemeente van het arrondissement Ieper (prov. West-Vlaanderen)
Komen	30.12.1975 8.11.1962	Gemeente opgeheven en gevoegd bij Komen Overdracht van de gemeente van het arrondissement Ieper (prov. West-Vlaanderen) Afstand van het gehucht "Kruiseyck" aan Wervik (arr. Ieper - prov. West-Vlaanderen)
Dottenijs	30.12.1975 8.11.1962	Aanhechting van de gemeenten Neerwaasten, Houthem, Ploegsteert en Waasten Overdracht van de gemeente van het arrondissement Kortrijk (prov. West-Vlaanderen)
Herseaux	30.12.1975 8.11.1962	Gemeente opgeheven en gevoegd bij Moeskroen Overdracht van de gemeente van het arrondissement Kortrijk (prov. West-Vlaanderen)
Houthem	30.12.1975 8.11.1962	Gemeente opgeheven en gevoegd bij Moeskroen Overdracht van de gemeente van het arrondissement Ieper (prov. West-Vlaanderen)
Luigne	30.12.1975 8.11.1962	Gemeente opgeheven en gevoegd bij Komen Overdracht van de gemeente van het arrondissement Kortrijk (prov. West-Vlaanderen)
Moeskroen	30.12.1975 8.11.1962	Gemeente opgeheven en gevoegd bij Moeskroen Overdracht van de gemeente van het arrondissement Kortrijk (prov. West-Vlaanderen) Aanhechting van het gehucht "Risquons-Tout" van Rekkem (arr. Kortrijk - prov. West-Vlaanderen)
Ploegsteert	30.12.1975 8.11.1962	Aanhechting van de gemeenten Dottenijs, Herseaux en Luigne Overdracht van de gemeente van het arrondissement Ieper (prov. West-Vlaanderen) Aanhechting van het gehucht "Clef d'Hollande" van Nieuwkerke (arr. Ieper - prov. West-Vlaanderen)
Waasten	30.12.1975 8.11.1962 30.12.1975	Gemeente opgeheven en gevoegd bij Komen Overdracht van de gemeente van het arrondissement Ieper (prov. West-Vlaanderen) Gemeente opgeheven en gevoegd bij Komen

ADMINISTRATIEF ARRONDISSEMENT ZINNIK

Het arrondissement	2. 3.1846 18. 7.1952 8.11.1962	Grenswijziging tussen Fouleng (arr. Aat) en Opzullik Overdracht van de gemeente Oeudeghien aan het arrondissement Aat Overdracht van de gemeente Sint-Pieters-Kapelle aan het arrondissement Brussel (prov. Brabant) Overdracht van de gemeente Bever aan het arrondissement Brussel (prov. Brabant) na grenswijziging met Twee-Akren en Zullik Aanhechting van de gehuchten "Vert Chemin" en "Warrissaet" van de gemeente Bever (arr. Brussel - prov. Brabant) aan Zullik Afstand van het gehucht "Akrenbos" van Twee Akren aan Bever (arr. Brussel - prov. Brabant) Afstand van het gehucht "Donkerstraete" en "Haie-de-Viane" van Twee Akren aan Viane (arr. Aalst - prov. Oost-Vlaanderen)
	6. 7.1964	Afscheiding van de gemeente Saint-Denis aan de nieuwe gemeente Obourg (arr. Bergen)
	30.12.1975	Afstand van een gebiedsdeel van Zinnik (Casteau) aan Bergen (arr. Bergen) Afstand van de gemeenten Bray en Peronnes aan Binche (arr. Thuin) Afstand van een gebiedsdeel van Ville-sur-Haine aan Bergen (arr. Bergen) Aanhechting van de gemeente Haine-Saint-Pierre (arr. Thuin) aan La Louvière Aanhechting van een gebiedsdeel van Seneffe (arr. Charleroi) aan La Louvière Afstand van de gemeenten Vellereille-le-Sec en Estinnes-au-Val aan Estinnes (arr. Thuin) Afstand van de gemeente Villers-Saint-Ghislain aan Bergen (arr. Bergen)

Gemeenten	Wetten	Wijzigingen
		Aanhechting van de gemeenten Chaussée-Notre-Dame-Louvegnies en Neufvilles (arr. Bergen) aan Zinnik
		Aanhechting van de gemeenten Fouleng, Gondregnies en Hellebecq (arr. Aat) aan Opzullik
Zullik	8.11.1962	Aanhechting van de gehuchten "Vert Chemin" en "Warrissaet" die behoorden aan de gemeente Bever (arr. Brussel - prov. Brabant)
	30.12.1975	Gemeente opgeheven en gevoegd bij Opzullik
Bever	8.11.1962	Overdracht van de gemeente aan het arrondissement Brussel (prov. Brabant) na afstand van de gehuchten "Vert Chemin" en "Warrissaet" aan Zullik
		Aanhechting van het gehucht "Akrenbos" van Twee Akren
Lessenbos	30.12.1975	Gemeente opgeheven en gevoegd bij Lessen
Boussoit	30.12.1975	Gemeente opgeheven en gevoegd bij La Louvière
's Gravenbrakel	30.12.1975	Aanhechting van de gemeenten Hennuyères, Henripont, Petit-Roeulx-lez-Braine, Ronquières en Steenkerke
Bray	30.12.1975	Gemeente opgeheven en gevoegd bij Binche (arr. Thuin)
Casteau	30.12.1975	Gemeente opgeheven en gevoegd bij Zinnik
Twee-Akren	8.11.1962	Afstand van het gehucht "Akrenbos" aan de gemeente Bever (arr. Brussel - prov. Brabant) en de gehuchten "Donkerstraete" en "Haie-de-Viane" aan de gemeente Viane (arr. Aalst - prov. Oost-Vlaanderen)
	30.12.1975	Gemeente opgeheven en gevoegd bij Lessen
Ecaussinnes	30.12.1975	Gemeente ontstaan door samenvoeging van de gemeenten Ecaussinnes-d'Enghien, Ecaussinnes-Lalaing en Marche-lez-Ecaussinnes
Ecaussinnes-d'Enghien	30.12.1975	Gemeente opgeheven door oprichting van de nieuwe gemeente Ecaussinnes
Ecaussinnes-Lalaing	30.12.1975	Gemeente opgeheven door oprichting van de nieuwe gemeente Ecaussinnes
Edingen	15. 3.1876	Aanhechting van een gebiedsdeel van Lettelingen
	18. 7.1877	Grenswijziging met Lettelingen
	9. 6.1884	Grenswijziging met Lettelingen
	5. 8.1932	Aanhechting van een gebiedsdeel van Lettelingen
	30.12.1975	Aanhechting van de gemeenten Mark en Lettelingen
Estinnes-au-Val	30.12.1975	Gemeente opgeheven en gevoegd bij Estinnes (arr. Thuin)
Ghoy	30.12.1975	Gemeente opgeheven en gevoegd bij Lessen
Gottignies	6. 7.1964	Gemeente opgeheven en gevoegd bij Ville-sur-Haine
Graty	22. 4.1892	Gemeente ontstaan door afscheiding van Hove
	30.12.1975	Gemeente opgeheven en gevoegd bij Opzullik
Haine-Saint-Paul	30.12.1975	Gemeente opgeheven en gevoegd bij La Louvière
Hennuyères	30.12.1975	Gemeente opgeheven en gevoegd bij 's Gravenbrakel
Henripont	30.12.1975	Gemeente opgeheven en gevoegd bij 's Gravenbrakel
Horrues	30.12.1975	Gemeente opgeheven en gevoegd bij Zinnik
Houdeng-Aimeries	30.12.1975	Gemeente opgeheven en gevoegd bij La Louvière
Houdeng-Goegnies	30.12.1975	Gemeente opgeheven en gevoegd bij La Louvière
Hove	22. 4.1892	Afstand van een gebiedsdeel tot oprichting van de gemeente Graty
	30.12.1975	Gemeente opgeheven en gevoegd bij Opzullik
La Louvière	10. 4.1869	Gemeente ontstaan door afscheiding van Saint-Vaast
	30.12.1975	Aanhechting van de gemeenten Boussoit, Haine-Saint-Paul, Houdeng-Aimeries, Houdeng-Goegnies, Maurage, Saint-Vaast, Strépy-Bracquognies, Trivières en Haine-Saint-Pierre (arr. Thuin)
		Aanhechting van een gebiedsdeel van Seneffe (arr. Charleroi)
Le Roeulx	29.12.1972	Gemeente ontstaan door verandering van de naam Roeulx
	30.12.1975	Aanhechting van de gemeenten Mignault, Thieu en Ville-sur-Haine
		Afstand van een gebiedsdeel van Ville-sur-Haine aan Bergen (arr. Bergen)
Lessen	30.12.1975	Aanhechting van de gemeenten Lessenbos, Twee-Akren, Ghoy, Ogy, Woelingen en Papegem
Marche-lez-Ecaussinnes	30.12.1975	Gemeente opgeheven door oprichting van de nieuwe gemeente Ecaussinnes
Mark	30.12.1975	Gemeente opgeheven en gevoegd bij Edingen
Maurage	30.12.1975	Gemeente opgeheven en gevoegd bij La Louvière
Mignault	30.12.1975	Gemeente opgeheven en gevoegd bij Le Roeulx
Naast	30.12.1975	Gemeente opgeheven en gevoegd bij Zinnik
Oeudeghien	18. 7.1952	Overdracht van de gemeente aan het arrondissement Aat
Ogy	30.12.1975	Gemeente opgeheven en gevoegd bij Lessen
Woelingen	30.12.1975	Gemeente opgeheven en gevoegd bij Lessen
Papegem	6. 7.1964	Aanhechting van de gemeente Wannebecq
	30.12.1975	Gemeente opgeheven en gevoegd bij Lessen
Péronnes	30.12.1975	Gemeente opgeheven en gevoegd bij Binche (arr. Thuin)
Lettelingen	15. 3.1876	Afstand van een gebiedsdeel aan Edingen
	18. 7.1877	Grenswijziging met Edingen
	9. 6.1884	Grenswijziging met Edingen
	5. 8.1932	Afstand van een gebiedsdeel (Park d'Aremberg) aan Edingen
	30.12.1975	Gemeente opgeheven en gevoegd bij Edingen
Petit-Roeulx-lez-Braine	30.12.1975	Gemeente opgeheven en gevoegd bij 's Gravenbrakel
Roeulx	29.12.1972	Gemeente opgeheven door verandering van de naam in Le Roeulx

Gemeenten	Wetten	Wijzigingen
Ronquières	30.12.1975	Gemeente opgeheven en gevoegd bij 's Gravenbrake!
Saint-Denis	6. 7.1964	Gemeente opgeheven en gevoegd bij Obourg (arr. Bergen)
Saint-Vaast	10. 4.1869	Afstand van een gebiedsdeel tot oprichting van de gemeente La Louvière
	30.12.1975	Gemeente opgeheven en gevoegd bij La Louvière
Opzullik	2. 3.1846	Grenswijziging met Fouleng (arr. Aat)
	30.12.1975	Aanhechting van de gemeenten Zullik, Graty, Hove, Thoricourt en Fouleng, Gondregnies, Hellebecq (arr. Aat)
Sint-Pieters-Kapelle	8.11.1962	Overdracht van de gemeente aan het arrondissement Brussel (prov. Brabant)
Zinnik	30.12.1975	Aanhechting van de gemeenten Casteau, Horrues, Naast, Thieusies en Neufvilles, Chaussée-Notre-Dame-Louvignies (arr. Bergen)
		Afstand van een gebiedsdeel van Casteau aan Bergen (arr. Bergen)
Steenkerke	30.12.1975	Gemeente opgeheven en gevoegd bij 's Gravenbrake!
Strépy-Bracquegnies	30.12.1975	Gemeente opgeheven en gevoegd bij La Louvière
Thieu	30.12.1975	Gemeente opgeheven en gevoegd bij Le Roeulx
Thieusies	30.12.1975	Gemeente opgeheven en gevoegd bij Zinnik
Thoricourt	30.12.1975	Gemeente opgeheven en gevoegd bij Opzullik
Trivières	30.12.1975	Gemeente opgeheven en gevoegd bij La Louvière
Vellereille-le-Sec	30.12.1975	Gemeente opgeheven en gevoegd bij Estinnes (arr. Thuin)
Villers-Saint-Ghislain	30.12.1975	Gemeente opgeheven en gevoegd bij Bergen (arr. Bergen)
Ville-sur-Haine	6. 7.1964	Aanhechting van de gemeente Gottignies
	30.12.1975	Gemeente opgeheven en gevoegd bij Le Roeulx
Wannebecq	6. 7.1964	Gemeente opgeheven en gevoegd bij Papegem

ADMINISTRATION ARRondissement THUIN

Het arrondissement	3. 3.1890	Grenswijziging tussen Barbençon en Clermont (arr. Philippeville - prov. Namen)
	8.12.1905	Bekrachtiging van de overeenkomst die de grenzen vaststelt tussen de Belgische gemeenten Rièzes en L'Escaillère en de Franse gemeenten Regniowaz en La-Neuville-aux-Tourneurs
	30.12.1975	Afstand van de gemeenten Haine-Saint-Pierre aan La Louvière (arr. Zinnik)
		Aanhechting van de gemeenten Bray en Péronnes (arr. Zinnik) aan Binche
		Aanhechting van de gemeenten Estinnes-au-Val en Vellereille-le-Sec (arr. Zinnik) aan Estinnes
Anderlues	-	Onveranderd sedert 1831
Bailleux	27. 5.1837	Grenswijziging met Chimay en Bourlers
	10. 6.1886	Afstand van een gebiedsdeel tot oprichting van de gemeente L'Escaillère
	30.12.1975	Gemeente opgeheven en gevoegd bij Chimay
Baillièvre	30.12.1975	Gemeente opgeheven en gevoegd bij Chimay
Barbençon	3. 3.1890	Grenswijziging met Clermont (arr. Philippeville - prov. Namen)
	2. 7.1964	Afstand van een gebiedsdeel aan Froid-Chapelle
	30.12.1975	Gemeente opgeheven en gevoegd bij Beaumont
Battignies	15. 3.1876	Afstand van een gebiedsdeel aan Binche
	9. 8.1881	Gemeente opgeheven en gevoegd bij Binche
Beaumont	30.12.1975	Aanhechting van de gemeenten Barbençon, Leugnies, Leval-Chaudeville, Renlies, Solre-Saint-Géry, Strée en Thirimont
		Afstand van een gebiedsdeel van Barbençon aan Froid-Chapelle
		Afstand van een gebiedsdeel van Solre-Saint-Géry aan Sivry-Rance
Beauwelz	27. 5.1837	Grenswijziging met Momignies
	30.12.1975	Gemeente opgeheven en gevoegd bij Momignies
Bersillies-l'Abbaye	30.12.1975	Gemeente opgeheven en gevoegd bij Erquelinnes
Bienne-lez-Happart	30.12.1975	Gemeente opgeheven en gevoegd bij Lobbes
Biercée	30.12.1975	Gemeente opgeheven en gevoegd bij Thuin
Biesme-sous-Thuin	30.12.1975	Gemeente opgeheven en gevoegd bij Thuin
Binche	14. 6.1873	Aanhechting van een gebiedsdeel van Buvrines
	15. 3.1876	Aanhechting van een gebiedsdeel van Battignies
	9. 8.1881	Aanhechting van de gemeente Battignies
	30.12.1975	Aanhechting van de gemeenten Buvrines, Epinois, Leval-Trahegnies, Ressaix, Waudrez en Bray, Péronnes (arr. Zinnik)
Bourlers	27. 5.1837	Grenswijziging met Bailleux, Forges en Chimay
	30.12.1975	Gemeente opgeheven en gevoegd bij Chimay
Boussu-lez-Walcourt	30.12.1975	Gemeente opgeheven door oprichting van de nieuwe gemeente Froidchapelle
Buvrines	14. 6.1873	Afstand van een gebiedsdeel van Versailles aan Binche
	30.12.1975	Gemeente opgeheven en gevoegd bij Binche
Carnières	30.12.1975	Gemeente opgeheven door oprichting van de nieuwe gemeente Morlanwelz
Chimay	27. 5.1837	Grenswijziging met Bailleux, Forges, Seloignes en Bourlers
	1. 3.1851	Afstand van een gebiedsdeel tot oprichting van de gemeente Rièzes
	10. 8.1903	Afstand van een gebiedsdeel tot oprichting van de gemeente Forge-Philippe
	30.12.1975	Aanhechting van de gemeenten Bailleux, Baillièvre, Bourlers, Forges, L'Escaillère, Lomporet, Rièzes, Robechies, Saint-Remy, Salles, Vaulx, Villers-la-Tour en Vireilles
Cour-sur-Heure	30.12.1975	Gemeente opgeheven door oprichting van de nieuwe gemeente Ham-sur-Heure-Nalinnes

Gemeenten	Wetten	Wijzigingen
Croix-lez-Rouveroy	30.12.1975	Gemeente opgeheven door oprichting van de nieuwe gemeente Estinnes
Donstiennes	30.12.1975	Gemeente opgeheven en gevoegd bij Thuin
Epinois	30.12.1975	Gemeente opgeheven en gevoegd bij Binche
Erpion	30.12.1975	Gemeente opgeheven door oprichting van de nieuwe gemeente Froidchapelle
Erquelines	15. 7.1938	Grenswijziging met Grand-Reng
	30.12.1975	Aanhechting van de gemeenten Bersillies-l'Abbaye, Grand-Reng, Hantes-Wihéries, Montignies-Saint-Christophe en Solre-sur-Sambre
Estinnes	30.12.1975	Gemeente ontstaan door samenvoeging van de gemeenten Estinnes-au-Mont, Croix-lez-Rouveroy, Fauroeux, Haulchain, Peissant, Rouveroy, Vellereille-lez-Brayeux en Vellereille-le-Sec, Estinnes-au-Val (arr. Zinnik)
Estinnes-au-Mont	30.12.1975	Gemeente opgeheven door oprichting van de nieuwe gemeente Estinnes
Fauroeux	30.12.1975	Gemeente opgeheven door oprichting van de nieuwe gemeente Estinnes
Fontaine-Valmont	30.12.1975	Gemeente opgeheven en gevoegd bij Merbes-le-Château
Forge-Philippe	10. 8.1903	Gemeente ontstaan door afscheiding van Chimay en Seloignes
	30.12.1975	Gemeente opgeheven en gevoegd bij Momignies
Forges	27. 5.1837	Grenswijziging met Chimay en Bourlers
	30.12.1975	Gemeente opgeheven en gevoegd bij Chimay
Fourbechies	2. 6.1868	Gemeente ontstaan door afscheiding van Froid-Chapelle
	14. 4.1896	Aanhechting van een gebiedsdeel van Renlies
	2. 7.1964	Gemeente opgeheven en gevoegd bij Froid-Chapelle
Froid-Chapelle	2. 6.1868	Afstand van een gebiedsdeel tot oprichting van de gemeente Fourbechies
	2. 7.1964	Aanhechting van de gemeente Fourbechies
		Aanhechting van een gebiedsdeel van Barbençon
Froidchapelle	30.12.1975	Gemeente opgeheven door oprichting van de nieuwe gemeente Froidchapelle
	30.12.1975	Gemeente ontstaan door samenvoeging van de gemeenten Froid-Chapelle, Boussu-lez-Walcourt, Erpion en Vergnies
		Aanhechting van een gebiedsdeel van Beaumont
Gozée	30.12.1975	Gemeente opgeheven en gevoegd bij Thuin
Grand-Reng	15. 7.1938	Grenswijziging met Erquelines
	30.12.1975	Gemeente opgeheven en gevoegd bij Erquelines
Grandrieu	30.12.1975	Gemeente opgeheven door oprichting van de nieuwe gemeente Sivry-Rance
Haine-Saint-Pierre	30.12.1975	Gemeente opgeheven en gevoegd bij La Louvière (arr. Zinnik)
Ham-sur-Heure	30.12.1975	Gemeente opgeheven door oprichting van de nieuwe gemeente Ham-sur-Heure-Nalannes
Ham-sur-Heure-Nalannes	30.12.1975	Gemeente ontstaan door samenvoeging van de gemeenten Ham-sur-Heure, Nalannes, Cour-sur-Heure, Jamioux en Marbaix
Hantes-Wihéries	30.12.1975	Gemeente opgeheven en gevoegd bij Erquelines
Haulchain	30.12.1975	Gemeente opgeheven door oprichting van de nieuwe gemeente Estinnes
Jamioux	30.12.1975	Gemeente opgeheven door oprichting van de nieuwe gemeente Ham-sur-Heure-Nalannes
Labuissière	30.12.1975	Gemeente opgeheven en gevoegd bij Merbes-le-Château
Leers-et-Fosteau	30.12.1975	Gemeente opgeheven en gevoegd bij Thuin
L'Escaillère	10. 6.1886	Gemeente ontstaan door afscheiding van Baileux
	6. 12.1905	Bekrachtiging van de overeenkomst die de grenzen vaststelt tussen de Belgische gemeenten Rièzes en l'Escaillère en de Franse gemeenten Regniowez en La-Neuville-aux-Tourneurs
	30.12.1975	Gemeente opgeheven en gevoegd bij Chimay
Leugnies	30.12.1975	Gemeente opgeheven en gevoegd bij Beaumont
Leval-Chaudeville	30.12.1975	Gemeente opgeheven en gevoegd bij Beaumont
Leval-Trahegnies	30.12.1975	Gemeente opgeheven en gevoegd bij Binche
Lobbès	30.12.1975	Aanhechting van de gemeenten Bienne-lez-Happart, Mont-Sainte-Geneviève en Sars-la-Buissière
Lompret	30.12.1975	Gemeente opgeheven en gevoegd bij Chimay
Macon	30.12.1975	Gemeente opgeheven en gevoegd bij Momignies
Macquenoise	7. 6.1867	Gemeente ontstaan door afscheiding van Momignies
	30.12.1975	Gemeente opgeheven en gevoegd bij Momignies
Marbaix	30.12.1975	Gemeente opgeheven door oprichting van de nieuwe gemeente Ham-sur-Heure-Nalannes
Merbes-le-Château	30.12.1975	Aanhechting van de gemeenten Fontaine-Valmont, Labuissière en Merbes-Sainte-Marie
Merbes-Sainte-Marie	30.12.1975	Gemeente opgeheven en gevoegd bij Merbes-le-Château
Momignies	27. 5.1837	Grenswijziging met Beauwelz
	7. 6.1867	Afstand van een gebiedsdeel tot oprichting van de gemeente Macquenoise
	30.12.1975	Aanhechting van de gemeenten Beauwelz, Forge-Philippe, Macon, Macquenoise, Monceau-Imbrechies en Seloignes
Monceau-Imbrechies	30.12.1975	Gemeente opgeheven en gevoegd bij Momignies
Montbliart	30.12.1975	Gemeente opgeheven door oprichting van de nieuwe gemeente Sivry-Rance
Montignies-Saint-Christophe	30.12.1975	Gemeente opgeheven en gevoegd bij Erquelines
Mont-Sainte-Aldegonde	30.12.1975	Gemeente opgeheven door oprichting van de nieuwe gemeente Morlanwelz

Gemeenten	Wetten	Wijzigingen
Mont-Sainte-Geneviève	30.12.1975	Gemeente opgeheven en gevoegd bij Lobbes
Morlanwelz	20.12.1963	Gemeente opgeheven door verandering van de naam in Morlanwelz-Mariemont
	30.12.1975	Gemeente ontstaan door samenvoeging van de gemeenten Morlanwelz-Mariemont, Carnières en Mont-Sainte-Aldegonde
Morlanwelz-Mariemont	20.12.1963	Gemeente ontstaan door verandering van de naam Morlanwelz
	30.12.1975	Gemeente opgeheven door oprichting van de nieuwe gemeente Morlanwelz
Nalinnes	30.12.1975	Gemeente opgeheven door oprichting van de nieuwe gemeente Ham-sur-Heure-Nalinnes
Peissant	30.12.1975	Gemeente opgeheven door oprichting van de nieuwe gemeente Estinnes
Ragnies	30.12.1975	Gemeente opgeheven en gevoegd bij Thuin
Rance	30.12.1975	Gemeente opgeheven door oprichting van de nieuwe gemeente Sivry-Rance
Renlies	14. 4.1896	Afstand van een gebiedsdeel aan Fourbechies
	30.12.1975	Gemeente opgeheven en gevoegd bij Beaumont
Ressaix	30.12.1975	Gemeente opgeheven en gevoegd bij Binche
Rièzes	1. 3.1851	Gemeente ontstaan door afscheiding van Chimay
	8.12.1905	Bekrachtiging van de overeenkomst die de grenzen vaststelt tussen de Belgische gemeenten Rièzes en L'Escaillère en de Franse gemeenten Regniowez en La-Neuville-aux-Tourneurs
	30.12.1975	Gemeente opgeheven en gevoegd bij Chimay
Robechies	30.12.1975	Gemeente opgeheven en gevoegd bij Chimay
Rouveroy	30.12.1975	Gemeente opgeheven door oprichting van de nieuwe gemeente Estinnes
Saint-Remy	30.12.1975	Gemeente opgeheven en gevoegd bij Chimay
Salles	30.12.1975	Gemeente opgeheven en gevoegd bij Chimay
Sars-la-Buissière	30.12.1975	Gemeente opgeheven en gevoegd bij Lobbes
Sautin	10. 4.1914	Gemeente ontstaan door afscheiding van Sivry
	30.12.1975	Gemeente opgeheven door oprichting van de nieuwe gemeente Sivry-Rance
Seloignes	27. 5.1837	Grenswijziging met Chimay
	10. 8.1903	Afstand van een gebiedsdeel tot oprichting van de gemeente Forge-Philippe
	30.12.1975	Gemeente opgeheven en gevoegd bij Momignies
Sivry	10. 4.1914	Afstand van een gebiedsdeel tot oprichting van de gemeente Sautin
	30.12.1975	Gemeente opgeheven door oprichting van de nieuwe gemeente Sivry-Rance
Sivry-Rance	30.12.1975	Gemeente ontstaan door samenvoeging van de gemeenten Sivry, Rance, Grandieu, Montbliart en Sautin
		Aanhechting van een gebiedsdeel van Beaumont
Solre-Saint-Géry	30.12.1975	Gemeente opgeheven en gevoegd bij Beaumont
Solre-sur-Sambre	30.12.1975	Gemeente opgeheven en gevoegd bij Erquelinnes
Strée	30.12.1975	Gemeente opgeheven en gevoegd bij Beaumont
Thirimont	30.12.1975	Gemeente opgeheven en gevoegd bij Beaumont
Thuillies	30.12.1975	Gemeente opgeheven en gevoegd bij Thuin
Thuin	30.12.1975	Aanhechting van de gemeenten Biercée, Biesme-sous-Thuin, Donstiennes, Gozée, Leers-et-Fosteau, Ragnies en Thuillies
Vaulx	30.12.1975	Gemeente opgeheven en gevoegd bij Chimay
Vellereille-les-Brayeux	30.12.1975	Gemeente opgeheven door oprichting van de nieuwe gemeente Estinnes
Vergnies	30.12.1975	Gemeente opgeheven door oprichting van de nieuwe gemeente Froidchapelle
Villers-la-Tour	30.12.1975	Gemeente opgeheven en gevoegd bij Chimay
Virelles	30.12.1975	Gemeente opgeheven en gevoegd bij Chimay
Waudrez	30.12.1975	Gemeente opgeheven en gevoegd bij Binche

ADMINISTRATIEF ARRONDISSEMENT DOORNIK

Het arrondissement	18. 7.1877	Grenswijziging tussen Grandglise (arr. Aat) en Blaton
	8.11.1962	Overdracht van de gemeenten Orroir, Amougies en Rozenaken van het arrondissement Oudenaarde (prov. Oost-Vlaanderen)
	2. 7.1964	Gebiedsuitwisseling tussen Blaton en Bernissart (arr. Aat)
	17. 7.1970	Afstand van de gemeente Wattripont aan de nieuwe gemeente Arc-Wattripont (arr. Aat)
	30.12.1975	Afstand van de gemeente Blaton aan Bernissart (arr. Aat) Afstand van de gemeente Ligne aan Aat (arr. Aat) Afstand van de gemeente Montroeuil-au-Bois aan de nieuwe gemeente Frasnes-lez-Anvaing (arr. Aat) Aanhechting van de gemeenten Tourpes en Blicquy (arr. Aat) aan de nieuwe gemeente Leuze-en-Hainaut
Amougies	8.11.1962	Overdracht van de gemeente van het arrondissement Oudenaarde (prov. Oost-Vlaanderen)
	30.12.1975	Gemeente opgeheven door oprichting van de nieuwe gemeente Mont-de-l'Enclus
Anseroeul	30.12.1975	Gemeente opgeheven door oprichting van de nieuwe gemeente Mont-de-l'Enclus
Antoing	27. 5.1870	Aanhechting van een gebiedsdeel van Bruyelle en Calonne
	30.12.1975	Aanhechting van de gemeenten Bruyelle, Calonne, Fontenoy, Maubray en Péronnes
Bailleul	30.12.1975	Gemeente opgeheven en gevoegd bij Estaimpuis
Barry	30.12.1975	Gemeente opgeheven en gevoegd bij Doornik

Gemeenten	Wetten	Wijzigingen
Baugnies	30.12.1975	Gemeente opgeheven en gevoegd bij Péruwelz
Beclers	30.12.1975	Gemeente opgeheven en gevoegd bij Doornik
Blandain	30.12.1975	Gemeente opgeheven en gevoegd bij Doornik
Blaton	18. 7.1877	Grenswijziging met Grandglise
	26. 8.1907	Afstand van een gebiedsdeel tot oprichting van de gemeente Bon-Secours
	2. 7.1964	Afstand van een gebiedsdeel aan Bernissart (arr. Aat)
	30.12.1975	Aanhechting van een gebiedsdeel van Bernissart (arr. Aat)
Bléharies	30.12.1975	Gemeente opgeheven en gevoegd bij Bernissart (arr. Aat)
	30.12.1975	Gemeente opgeheven door oprichting van de nieuwe gemeente Brunehaut
Bon-Secours	26. 8.1907	Gemeente ontstaan door afscheiding van Blaton en Péruwelz
	30.12.1975	Gemeente opgeheven en gevoegd bij Péruwelz
Braffe	30.12.1975	Gemeente opgeheven en gevoegd bij Péruwelz
Brasmenil	30.12.1975	Gemeente opgeheven en gevoegd bij Péruwelz
Brunehaut	30.12.1975	Gemeente ontstaan door samenvoeging van de gemeenten Bléharies, Guignies, Hollain, Havardries, Jollain-Merlin, Laplaigne, Lesdain, Rongy en Wez-Velvain
	27. 5.1870	Afstand van een gebiedsdeel aan Antoing
Bruyelle	30.12.1975	Gemeente opgeheven en gevoegd bij Antoing
	30.12.1975	Gemeente opgeheven en gevoegd bij Péruwelz
Bury	30.12.1975	Gemeente opgeheven en gevoegd bij Péruwelz
Callenelle	30.12.1975	Gemeente opgeheven en gevoegd bij Péruwelz
Calonne	27. 5.1870	Afstand van een gebiedsdeel aan Antoing
	30.12.1975	Gemeente opgeheven en gevoegd bij Antoing
Celles	13. 6.1836	Afstand van een gebiedsdeel tot oprichting van de gemeente Molenbaix
	30.12.1975	Aanhechting van de gemeenten Escanaffles, Molenbaix, Popuelles, Pottes en Velaines
Chapelle-à-Oie	30.12.1975	Gemeente opgeheven door oprichting van de nieuwe gemeente Leuze-en-Hainaut
Chapelle-à-Wattines	30.12.1975	Gemeente opgeheven door oprichting van de nieuwe gemeente Leuze-en-Hainaut
Chercq	30.12.1975	Gemeente opgeheven en gevoegd bij Doornik
Ere	30.12.1975	Gemeente opgeheven en gevoegd bij Doornik
Escanaffles	30.12.1975	Gemeente opgeheven en gevoegd bij Celles
Esplechin	30.12.1975	Gemeente opgeheven en gevoegd bij Doornik
Esquelmes	30.12.1975	Gemeente opgeheven en gevoegd bij Pecq
Estaimbourg	30.12.1975	Gemeente opgeheven en gevoegd bij Estaimpuis
Estaimpuis	30.12.1975	Aanhechting van de gemeenten Bailleul, Estaimbourg, Evriegnies, Leers-Nord, Néchin en Saint-Léger
Evregnies	30.12.1975	Gemeente opgeheven en gevoegd bij Estaimpuis
Fontenoy	30.12.1975	Gemeente opgeheven en gevoegd bij Antoing
Froidmont	30.12.1975	Gemeente opgeheven en gevoegd bij Doornik
Froyennes	30.12.1975	Gemeente opgeheven en gevoegd bij Doornik
Gallaix	30.12.1975	Gemeente opgeheven door oprichting van de nieuwe gemeente Leuze-en-Hainaut
	30.12.1975	Gemeente opgeheven en gevoegd bij Doornik
Gaurain-Ramecroix	30.12.1975	Gemeente opgeheven door oprichting van de nieuwe gemeente Leuze-en-Hainaut
Grandmetz	30.12.1975	Gemeente opgeheven door oprichting van de nieuwe gemeente Leuze-en-Hainaut
Guignies	30.12.1975	Gemeente opgeheven door oprichting van de nieuwe gemeente Brunehaut
Havannes	30.12.1975	Gemeente opgeheven en gevoegd bij Doornik
Hérinnes	14. 6.1873	Grenswijziging met Pecq
	30.12.1975	Gemeente opgeheven en gevoegd bij Pecq
Hertain	30.12.1975	Gemeente opgeheven en gevoegd bij Doornik
Hollain	30.12.1975	Gemeente opgeheven door oprichting van de nieuwe gemeente Brunehaut
Howardries	30.12.1975	Gemeente opgeheven door oprichting van de nieuwe gemeente Brunehaut
Jollain-Merlin	30.12.1975	Gemeente opgeheven door oprichting van de nieuwe gemeente Brunehaut
Kain	30.12.1975	Gemeente opgeheven en gevoegd bij Doornik
La Glanerie	2. 7.1887	Gemeente ontstaan door afscheiding van Rumes
	30.12.1975	Gemeente opgeheven en gevoegd bij Rumes
Lamain	30.12.1975	Gemeente opgeheven en gevoegd bij Doornik
Laplaigne	30.12.1975	Gemeente opgeheven door oprichting van de nieuwe gemeente Brunehaut
Leers-Nord	30.12.1975	Gemeente opgeheven en gevoegd bij Estaimpuis
Lesdain	30.12.1975	Gemeente opgeheven door oprichting van de nieuwe gemeente Brunehaut
Leuze	30.12.1975	Gemeente opgeheven door oprichting van de nieuwe gemeente Leuze-en-Hainaut
	30.12.1975	Gemeente ontstaan door samenvoeging van de gemeenten Leuze, Chapelle-à-Oie, Chapelle-à-Wattines, Gallaix, Grandmetz, Pipaix, Thieulain, Willaupuis en Bliquy, Tourpes (arr. Aat)
Leuze-en-Hainaut	30.12.1975	Gemeente ontstaan door samenvoeging van de gemeenten Leuze, Chapelle-à-Oie, Chapelle-à-Wattines, Gallaix, Grandmetz, Pipaix, Thieulain, Willaupuis en Bliquy, Tourpes (arr. Aat)
Ligne	30.12.1975	Gemeente opgeheven en gevoegd bij Aat (arr. Aat)
Marquain	30.12.1975	Gemeente opgeheven en gevoegd bij Doornik
Maubray	30.12.1975	Gemeente opgeheven en gevoegd bij Antoing
Maulde	30.12.1975	Gemeente opgeheven en gevoegd bij Doornik
Melles	30.12.1975	Gemeente opgeheven en gevoegd bij Doornik
Molenbaix	13. 6.1836	Gemeente ontstaan door afscheiding van Celles

Gemeenten	Wetten	Wijzigingen
Mont-de-l'Enclus	30.12.1975	Gemeente opgeheven en gevoegd bij Celles
	30.12.1975	Gemeente ontstaan door samenvoeging van de gemeenten Amougies, Anseroel Orroir en Rozenaken
Montroeuil-au-Bois	30.12.1975	Gemeente opgeheven door oprichting van de nieuwe gemeente Frasnés-lez-Anvaing (arr. Aat)
Mont-Saint-Aubert	30.12.1975	Gemeente opgeheven en gevoegd bij Doornik
Mourcourt	30.12.1975	Gemeente opgeheven en gevoegd bij Doornik
Néchin	30.12.1975	Gemeente opgeheven en gevoegd bij Estaimpuis
Obigies	30.12.1975	Gemeente opgeheven en gevoegd bij Pecq
Orcq	30.12.1975	Gemeente opgeheven en gevoegd bij Doornik
Orroir	8.11.1962	Overdracht van de gemeente van het arrondissement Oudenaarde (prov. Oost-Vlaanderen)
	30.12.1975	Gemeente opgeheven door oprichting van de nieuwe gemeente Mont-de-l'Enclus
Pecq	14. 6.1873	Grenswijziging met Hérinnes
	30.12.1975	Aanhechting van de gemeenten Esquelmes, Hérinnes, Obigies en Warcoing
Péronnes	30.12.1975	Gemeente opgeheven en gevoegd bij Antoing
Péruwelz	26. 8.1907	Afstand van een gebiedsdeel tot oprichting van de gemeente Bon-Secours
	30.12.1975	Aanhechting van de gemeenten Bagnies, Bon-Secours, Braffe, Brasmeril, Bury, Callenelle, Roucourt, Wasmes-Audemez-Briffœil en Wiers
Pipaix	30.12.1975	Gemeente opgeheven door oprichting van de nieuwe gemeente Leuze-en-Hainaut
Popuelles	30.12.1975	Gemeente opgeheven en gevoegd bij Celles
Pottes	30.12.1975	Gemeente opgeheven en gevoegd bij Celles
Quartes	30.12.1975	Gemeente opgeheven en gevoegd bij Doornik
Ramegnies-Chin	30.12.1975	Gemeente opgeheven en gevoegd bij Doornik
Rongy	30.12.1975	Gemeente opgeheven door oprichting van de nieuwe gemeente Brunehaut
Roucourt	30.12.1975	Gemeente opgeheven en gevoegd bij Péruwelz
Rumes	7. 5.1866	Afstand van een gebiedsdeel (La Digue, Petit Rumes) aan Taintignies
	2. 7.1887	Afstand van een gebiedsdeel tot oprichting van de gemeente La Glanerie
	30.12.1975	Aanhechting van de gemeenten La Glanerie en Taintignies
Rumillies	30.12.1975	Gemeente opgeheven en gevoegd bij Doornik
Rozenaken	8.11.1962	Overdracht van de gemeente van het arrondissement Oudenaarde (prov. Oost-Vlaanderen)
	30.12.1975	Gemeente opgeheven door oprichting van de nieuwe gemeente Mont-de-l'Enclus
Saint-Léger	30.12.1975	Gemeente opgeheven en gevoegd bij Estaimpuis
Saint-Maur	30.12.1975	Gemeente opgeheven en gevoegd bij Doornik
Taintignies	7. 5.1866	Aanhechting van een gebiedsdeel van Rumes
	30.12.1975	Gemeente opgeheven en gevoegd bij Rumes
Templeuve	30.12.1975	Gemeente opgeheven en gevoegd bij Doornik
Thieulain	30.12.1975	Gemeente opgeheven door oprichting van de nieuwe gemeente Leuze-en-Hainaut
Thimougies	30.12.1975	Gemeente opgeheven en gevoegd bij Doornik
Doornik	30.12.1975	Aanhechting van de gemeenten Barry, Beclers, Blandain, Chercq, Ere, Esplechin, Froidmont, Froyennes, Gaurain-Ramecroix, Havinnes, Hertain, Kain, Lamain, Marquai, Maulde, Melles, Mont-Saint-Aubert, Mourcourt, Orcq, Quartes, Ramegnies-Chin, Rumillies, Saint-Maur, Templeuve, Thimougies, Vaulx, Vezon, Warchin en Willemeau
Vaulx	30.12.1975	Gemeente opgeheven en gevoegd bij Doornik
Velaines	30.12.1975	Gemeente opgeheven en gevoegd bij Celles
Vezon	30.12.1975	Gemeente opgeheven en gevoegd bij Doornik
Warchin	30.12.1975	Gemeente opgeheven en gevoegd bij Doornik
Warcoing	30.12.1975	Gemeente opgeheven en gevoegd bij Pecq
Wasmes-Audemez-Briffœil	30.12.1975	Gemeente opgeheven en gevoegd bij Péruwelz
Wattripont	17. 7.1970	Gemeente opgeheven door oprichting van de nieuwe gemeente Arc-Wattripont (arr. Aat)
Wéz-Velvain	30.12.1975	Gemeente opgeheven door oprichting van de nieuwe gemeente Brunehaut
Wiers	30.12.1975	Gemeente opgeheven en gevoegd bij Péruwelz
Willaupuis	30.12.1975	Gemeente opgeheven door oprichting van de nieuwe gemeente Leuze-en-Hainaut
Willemeau	30.12.1975	Gemeente opgeheven en gevoegd bij Doornik

Gemeenten	Wetten	Wijzigingen
PROVINCIE LUIK		
ADMINISTRATIEF ARRONDISSEMENT HOEI		
Het arrondissement	13. 6.1836 1. 5.1848 17. 7.1970 30.12.1975	Grenswijziging tussen Clavier en Bonsin (arr. Dinant - prov. Namen) Overdracht van de gemeenten Basse-Bodeux, Bra, Chevron, Fosse, Francorchamps, La Gleize, Lierneux, Rahier, Stoumont en Wanne naar het arrondissement Verviers Afstand van de gemeenten Borlez en Les Waleffes aan de nieuwe gemeente Faimés (arr. Borgworm) Afstand van de gemeente Aineffe aan Faimés (arr. Borgworm) Afstand van de gemeenten Neuville-en-Condruz en Ehein aan de nieuwe gemeente Neupré (arr. Luik) Afstand van de gemeenten Ernonheid en Harzé aan Aywaille (arr. Luik) Afstand van de gemeenten Seilles en Landenne aan Andenne (arr. Namen - prov. Namen) Afstand van de gemeente Lorce aan Stoumont (arr. Verviers) Afstand van de gemeente Poulseur aan Comblain-au-Pont (arr. Luik) Aanhechting van de gemeente My en een gebiedsdeel van Manhay (arr. Marche-en-Famenne - prov. Luxemburg) aan Ferrières Aanhechting van een gebiedsdeel van Esneux (arr. Luik) aan Anthisnes Afstand van een gebiedsdeel van Hermalle-sous-Huy aan Saint-Georges-sur-Meuse (arr. Borgworm) Afstand van een gebiedsdeel van Anthisnes aan Comblain-au-Pont (arr. Luik) Aanhechting van een gebiedsdeel van Neupré (arr. Luik) aan Engis Gebiedsuitwisseling tussen Andenne en Héron (arr. Namen - prov. Namen) Overdracht van de gemeenten Anthisnes en Engis van het arrondissement Luik
Abée	30.12.1975	Gemeente opgeheven door oprichting van de nieuwe gemeente Tinlot
Aineffe	30.12.1975	Gemeente opgeheven en gevoegd bij Faimés (arr. Borgworm)
Amay	26. 9.1842 30.12.1975	Afstand van een gebiedsdeel tot oprichting van de gemeente Ombret-Rawsa Aanhechting van de gemeenten Ampsin, Flône, Jehay-Bodegnée en Ombret-Rawsa Afstand van gebiedsdelen van Jehay-Bodegnée (Bodegnée, Rogerée) aan Verlaine Afstand van een gebiedsdeel van Ombret-Rawsa (Rawsa) aan Modave
Ampsin	30.12.1975	Gemeente opgeheven en gevoegd bij Amay
Antheit	30.12.1975	Gemeente opgeheven en gevoegd bij Wanze
Anthisnes	30.12.1975	Overdracht van de gemeente van het arrondissement Luik Aanhechting van de gemeenten Hody, Tavier en Villers-aux-Tours Aanhechting van gebiedsdelen van Ouffet en Esneux (arr. Luik) Afstand van een gebiedsdeel van Anthisnes (Ciclose) aan Comblain-au-Pont (arr. Luik)
Bas-Oha	30.12.1975	Gemeente opgeheven en gevoegd bij Wanze
Basse-Bodeux	1. 5.1848	Overdracht van de gemeente naar het arrondissement Verviers
Ben-Ahin	30.12.1975	Gemeente opgeheven en gevoegd bij Hoei
Bois-et-Borsu	30.12.1975	Gemeente opgeheven en gevoegd bij Clavier
Borlez	17. 7.1970	Gemeente opgeheven door oprichting van de nieuwe gemeente Faimés (arr. Borgworm)
Bra	1. 5.1848	Overdracht van de gemeente naar het arrondissement Verviers
Burdinne	30.12.1975	Aanhechting van de gemeenten Hannêche, Lamontzée, Marneffe en Oteppe
Chapon-Seraing	30.12.1975	Gemeente opgeheven en gevoegd bij Verlaine
Chevron	1. 5.1848	Overdracht van de gemeente naar het arrondissement Verviers
Clavier	13. 6.1836 30.12.1975	Grenswijziging met Bonsin (arr. Dinant - prov. Namen) Aanhechting van de gemeenten Bois-et-Borsu, Les Avins, Ocquier, Pailhe en Terwagne
Clermont	29.12.1972	Gemeente opgeheven door wijziging van de naam in Clermont-sous-Huy
Clermont-sous-Huy	29.12.1972 30.12.1975	Gemeente ontstaan door wijziging van de naam Clermont Gemeente opgeheven en gevoegd bij Engis
Comblain-Fairon	30.12.1975	Gemeente opgeheven en gevoegd bij Hamoir
Couthuin	9. 6.1937 30.12.1975	Grenswijziging met Landenne en Seilles Gemeente opgeheven en gevoegd bij Héron
Ehein	30.12.1975	Gemeente opgeheven en gevoegd bij Neupré (arr. Luik)
Ellemelle	29.12.1848	Grenswijziging met Seny en Warzée
Engis	30.12.1975	Gemeente opgeheven en gevoegd bij Ouffet Overdracht van de gemeente van het arrondissement Luik Aanhechting van de gemeenten Clermont-sous-Huy en Hermalle-sous-Huy Aanhechting van een gebiedsdeel van Neupré (arr. Luik) Afstand van een gebiedsdeel van Hermalle-sous-Huy aan Saint-Georges-sur-Meuse (arr. Borgworm)
Ernonheid	30.12.1975	Gemeente opgeheven en gevoegd bij Aywaille (arr. Luik)

Gemeenten	Wetten	Wijzigingen
Ferrières	30.12.1975	Aanhechting van de gemeenten Vieuxville, Werbomont, Xhoris en My (arr. Marche-en-Famenne - prov. Luxemburg) Aanhechting van een gebiedsdeel van Manhay (arr. Marche-en-Famenne - prov. Luxemburg)
Filot	30.12.1975	Gemeente opgeheven en gevoegd bij Hamoir
Fize-Fontaine	30.12.1975	Gemeente opgeheven en gevoegd bij Villers-le-Bouillet
Flône	30.12.1975	Gemeente opgeheven en gevoegd bij Amay
Fosse	1. 5.1848	Overdracht van de gemeente naar het arrondissement Verviers
Fraiture	30.12.1975	Gemeente opgeheven door oprichting van de nieuwe gemeente Tinlot
Francorchamps	1. 5.1848	Overdracht van de gemeente naar het arrondissement Verviers
Hamoir	30.12.1975	Aanhechting van de gemeenten Comblain-Fairon en Filot
Hannêche	30.12.1975	Gemeente opgeheven en gevoegd bij Burdinne
Harzé	30.12.1975	Gemeente opgeheven en gevoegd bij Aywaille (arr. Luik)
Hermalle-sous-Huy	30.12.1975	Gemeente opgeheven en gevoegd bij Engis
Héron	30.12.1975	Aanhechting van de gemeenten Couthuin, Lavoir en Waret-l'Évêque Gebiedsuitwisseling met Andenne (arr. Namen - prov. Namen) Afstand van gebiedsdelen van Couthuin en Lavoir aan Wanze
Hody	9. 6.1884	Afstand van een gebiedsdeel tot oprichting van de gemeente Poulseur
Huccorgne	30.12.1975	Gemeente opgeheven en gevoegd bij Anthisnes
Hoei	30.12.1975	Gemeente opgeheven en gevoegd bij Wanze Aanhechting van de gemeenten Ben-Ahin en Tihange Aanhechting van een gebiedsdeel van Marchin en Modave
Jehay-Bodegnée	30.12.1975	Gemeente opgeheven en gevoegd bij Amay
La Gleize	1. 5.1848	Overdracht van de gemeente naar het arrondissement Verviers
Lamontzée	30.12.1975	Gemeente opgeheven en gevoegd bij Burdinne
Landenne	9. 6.1937	Grenswijziging met Couthuin en Seilles
Lavoir	30.12.1975	Gemeente opgeheven en gevoegd bij Andenne (arr. Namen - prov. Namen)
Les Avins	30.12.1975	Gemeente opgeheven en gevoegd bij Héron
Les Waleffes	17. 7.1970	Gemeente opgeheven en gevoegd bij Clavier Gemeente opgeheven door oprichting van de nieuwe gemeente Faimies (arr. Borgworm)
Lierneux	1. 5.1848	Overdracht van de gemeente naar het arrondissement Verviers
Linchet	22. 7.1952	Gemeente opgeheven en gevoegd bij Modave
Lorcé	30.12.1975	Gemeente opgeheven en gevoegd bij Stoumont (arr. Verviers)
Marchin	30.12.1975	Aanhechting van de gemeente Vyle-et-Tharoul Afstand van een gebiedsdeel (Saint-Léonard) aan Hoei
Marneffe	30.12.1975	Gemeente opgeheven en gevoegd bij Burdinne
Modave	22. 7.1952	Aanhechting van de gemeente Linchet
	30.12.1975	Aanhechting van de gemeenten Outrelouxhe, Strée en Vierset-Barse Aanhechting van een gebiedsdeel van Amay Afstand van gebiedsdelen van Strée en Vierset-Barse aan Hoei
Moha	30.12.1975	Gemeente opgeheven en gevoegd bij Wanze
Nandrin	30.12.1975	Aanhechting van de gemeenten Saint-Séverin, Villers-le-Temple en Yernée-Fraigneux Aanhechting van een gebiedsdeel van Tinlot
Neuville-en-Condroz	30.12.1975	Gemeente opgeheven en gevoegd bij Neupré (arr. Luik)
Neuville-sous-Huy	22. 7.1952	Gemeente opgeheven en gevoegd bij Tihange
Occquier	30.12.1975	Gemeente opgeheven en gevoegd bij Clavier
Ombret-Rawsa	26. 9.1842	Gemeente ontstaan door afscheiding van Amay
	30.12.1975	Gemeente opgeheven en gevoegd bij Amay
Oteppe	22. 7.1952	Aanhechting van de gemeente Vissoul
	30.12.1975	Gemeente opgeheven en gevoegd bij Burdinne
Ouffet	30.12.1975	Aanhechting van de gemeenten Ellemelle en Warzée Afstand van een gebiedsdeel van Ellemelle (Duchenée) aan Anthisnes
Outrelouxhe	30.12.1975	Gemeente opgeheven en gevoegd bij Modave
Pailhe	30.12.1975	Gemeente opgeheven en gevoegd bij Clavier
Poulseur	9. 6.1884	Gemeente ontstaan door afscheiding van Hody
	30.12.1975	Gemeente opgeheven en gevoegd bij Comblain-au-Pont (arr. Luik)
Rahier	1. 5.1848	Overdracht van de gemeente naar het arrondissement Verviers
Ramelot	30.12.1975	Gemeente opgeheven door oprichting van de nieuwe gemeente Tinlot
Saint-Séverin	30.12.1975	Gemeente opgeheven en gevoegd bij Nandrin
Seilles	9. 6.1937	Grenswijziging met Couthuin en Landenne
	30.12.1975	Gemeente opgeheven en gevoegd bij Andenne (arr. Namen - prov. Namen)
Seny	29.12.1848	Grenswijziging met Ellemelle en Warzée
	30.12.1975	Gemeente opgeheven door oprichting van de nieuwe gemeente Tinlot
Seraing-le-Château	30.12.1975	Gemeente opgeheven en gevoegd bij Verlaine
Soheit-Tinlot	30.12.1975	Gemeente opgeheven door oprichting van de nieuwe gemeente Tinlot
Stoumont	1. 5.1848	Overdracht van de gemeente naar het arrondissement Verviers
Strée	30.12.1975	Gemeente opgeheven en gevoegd bij Modave
Tavier	30.12.1975	Gemeente opgeheven en gevoegd bij Anthisnes
Terwagne	30.12.1975	Gemeente opgeheven en gevoegd bij Clavier
Tihange	22. 7.1952	Aanhechting van de gemeente Neuville-sous-Huy
	30.12.1975	Gemeente opgeheven en gevoegd bij Hoei

Gemeenten	Wetten	Wijzigingen
Tinlot	30.12.1975	Gemeente ontstaan door samenvoeging van de gemeenten Soheit-Tinlot, Abée, Fraiture, Ramelot en Seny
Vaux-et-Borset	30.12.1975	Afstand van een gebiedsdeel van Abée aan Nandrin
Verlaine	30.12.1975	Gemeente opgeheven en gevoegd bij Villers-le-Bouillet
Vierset-Barse	30.12.1975	Aanhechting van de gemeenten Chapon-Seraing en Seraing-le-Château
Vieuxville	30.12.1975	Aanhechting van een gebiedsdeel van Amay
Vieux-Waleffe	30.12.1975	Gemeente opgeheven en gevoegd bij Modave
Villers-aux-Tours	30.12.1975	Gemeente opgeheven en gevoegd bij Ferrières
Villers-le-Bouillet	30.12.1975	Gemeente opgeheven en gevoegd bij Villers-le-Bouillet
Villers-le-Temple	30.12.1975	Gemeente opgeheven en gevoegd bij Anthisnes
Vinalmont	30.12.1975	Aanhechting van de gemeenten Vaux-et-Borset, Fize-Fontaine, Vieux-Waleffe en Warnant-Dreye
Vissoul	22. 7.1952	Gemeente opgeheven en gevoegd bij Nandrin
Vyle-et-Tharoul	30.12.1975	Gemeente opgeheven en gevoegd bij Wanze
Wanne	1. 5.1848	Gemeente opgeheven en gevoegd bij Oteppe
Wanze	30.12.1975	Gemeente opgeheven en gevoegd bij Marchin
Waret-l'Evêque	30.12.1975	Overdracht van de gemeente naar het arrondissement Verviers
Warnant-Dreye	30.12.1975	Aanhechting van de gemeenten Antheit, Bas-Oha, Huccorgne, Moha en Vinalmont
Warzée	29.12.1848	Aanhechting van een gebiedsdeel van Héron
Werbomont	30.12.1975	Gemeente opgeheven en gevoegd bij Héron
Xhoris	30.12.1975	Gemeente opgeheven en gevoegd bij Villers-le-Bouillet
Yernée-Fraigneux	30.12.1975	Grenswijziging met Ellemelle en Seny
		Gemeente opgeheven en gevoegd bij Ouffet
		Gemeente opgeheven en gevoegd bij Ferrières
		Gemeente opgeheven en gevoegd bij Ferrières
		Gemeente opgeheven en gevoegd bij Nandrin

ADMINISTRATIEF ARRONDISSEMENT LUIK

Het arrondissement	2. 3.1846	Grenswijziging tussen Paifve en Nerem (arr. Tongeren - prov. Limburg)
	8.11.1962	Overdracht van de gemeenten Moelingen en 's Gravenvoeren naar het arrondissement Tongeren (prov. Limburg)
		Overdracht van de gemeenten Bitsingen, Eben-Emael, Ternaaien, Rukkelingen-aan-de-Jeker, Wonck van het arrondissement Tongeren (prov. Limburg)
		Aanhechting van het gehucht "Haut Vinâve" van Sluizen (arr. Tongeren - prov. Limburg) aan Glaaien
		Gebiedsuitwisseling tussen Elch en Rutten (arr. Tongeren - prov. Limburg)
	2. 7.1964	Afstand van de gemeenten Roloux en Voroux-Goreux aan de nieuwe gemeente Fexhe-le-Haut-Clocher (arr. Borgworm)
	30.12.1975	Aanhechting van een gebiedsdeel van Fexhe-le-Haut-Clocher (arr. Borgworm) aan Grâce-Hollogne
		Aanhechting van de gemeente Neufchâteau (arr. Verviers) aan Dalhem
		Aanhechting van de gemeenten Ernonheid en Harzé (arr. Hoeselt) aan Aywaille
		Aanhechting van de gemeenten Neuville-en-Condroz en Ehein (arr. Hoeselt) aan de nieuwe gemeente Neupré
	Aanhechting van de gemeente Poulseur (arr. Hoeselt) en van een gebiedsdeel van Anthisnes (arr. Hoeselt) aan Comblain-au-Pont	
	Afstand van een gebiedsdeel van Esneux aan Anthisnes (arr. Hoeselt)	
	Overdracht van de gemeenten Anthisnes en Engis naar het arrondissement Hoeselt	
	Gebiedsuitwisseling tussen Ehein (arr. Hoeselt) en Neupré	
Alleur	17. 7.1970	Aanhechting van de gemeente Xhendremael
	30.12.1975	Gemeente opgeheven en gevoegd bij Ans
Angleur	9. 4.1900	Grenswijziging met Luik
	30.12.1975	Gemeente opgeheven en gevoegd bij Luik
Ans	21.12.1874	Afstand van een gebiedsdeel tot oprichting van de nieuwe gemeente Glain
	30.12.1975	Aanhechting van de gemeenten Alleur en Loncin
		Aanhechting van een gebiedsdeel van Awans en Grâce-Hollogne
		Afstand van gebiedsdelen van Ans (Bure-Beaujonc, Molinvaux, Sainte-Walburge) aan Luik, van Alleur (Es Rexhe, Malaxhe) aan Juprelle en van Loncin (Au Flope) aan Grâce-Hollogne
Anthisnes	30.12.1975	Overdracht van de gemeente naar het arrondissement Hoeselt
Argenteau	30.12.1975	Gemeente opgeheven en gevoegd bij Wezet
Awans	30.12.1975	Aanhechting van de gemeenten Fooz, Hognoul, Elch en Villers-l' Evêque
		Aanhechting van een gebiedsdeel van Grâce-Hollogne
		Afstand van gebiedsdelen aan Ans en Grâce-Hollogne
Awirs	10. 7.1934	Aanhechting van een gebiedsdeel van Horion-Hozémont
	6. 7.1964	Aanhechting van de gemeente Gleixhe
	30.12.1975	Gemeente opgeheven door oprichting van de nieuwe gemeente Flémalle
Ayeneux	30.12.1975	Gemeente opgeheven en gevoegd bij Soumagne

Gemeenten	Wetten	Wijzigingen
Aywaille	17. 6.1836	Aanhechting van een gebiedsdeel van Sprimont
	21. 5.1886	Afstand van een gebiedsdeel tot oprichting van de gemeente Rouvrex
	17.11.1919	Afstand van een gebiedsdeel tot oprichting van de gemeente Sougné-Remouchamps
Barchon	30.12.1975	Aanhechting van de gemeenten Sougné-Remouchamps en Ernonheid, Harzé (arr. Hoei)
	16. 4.1878	Aanhechting van een gebiedsdeel van Sprimont
Bitsingen	30.12.1975	Gemeente ontstaan door afscheiding van Cheratte
	8.11.1962	Gemeente opgeheven door oprichting van de nieuwe gemeente Blegny
Beaufays	30.12.1975	Overdracht van de gemeente van het arrondissement Tongeren (prov. Limburg)
	30.12.1975	Aanhechting van de gemeenten Bovis, Eben-Emael, Glaaien, Rukkelingen-aan-de-Jêker en Wonck
Bellaire	30.12.1975	Aanhechting van een gebiedsdeel van Juprelle
Berneau	30.12.1975	Gemeente opgeheven en gevoegd bij Chaudfontaine
Beyne-Heusay	30.12.1975	Gemeente opgeheven en gevoegd bij Beyne-Heusay
Bierset	30.12.1975	Gemeente opgeheven en gevoegd bij Dalhem
Blégny	30.12.1975	Aanhechting van de gemeenten Bellaire en Queue-du-Bois
Boirs	30.12.1975	Aanhechting van een gebiedsdeel van Fléron
	7. 5.1866	Gemeente opgeheven en gevoegd bij Grâce-Hollogne
Bolbeek	30.12.1975	Gemeente ontstaan door samenvoeging van de gemeenten Trembleur, Barchon, Housse, Mortier, Saint-Remy en Saive
	30.12.1975	Aanhechting van gebiedsdelen van Dalhem, Soumagne en Luik
Bonnelles	30.12.1975	Gemeente ontstaan door afscheiding van Glaaien en Houtain-Saint-Siméon
Bressoux	1. 7.1871	Gemeente opgeheven en gevoegd bij Bitsingen
	16. 8.1927	Gemeente opgeheven en gevoegd bij Dalhem
Cerexhe-Heuseux	30.12.1975	Gemeente opgeheven en gevoegd bij Seraing
	30.12.1975	Gemeente ontstaan door afscheiding van Grivegnée
Chaudfontaine	30.12.1975	Afstand van een gebiedsdeel aan Luik
	30.12.1975	Gemeente opgeheven en gevoegd bij Luik
Chênée	30.12.1975	Gemeente opgeheven en gevoegd bij Soumagne
	16. 4.1878	Aanhechting van de gemeenten Beaufays, Embourg en Vaux-sous-Chèvremont
Cheratte	30.12.1975	Aanhechting van gebiedsdelen van Trooz, Luik en Esneux
	30.12.1975	Afstand van een gebiedsdeel van Embourg (Ile Rousseau) aan Luik
Chokier	31. 7.1885	Gemeente opgeheven en gevoegd bij Luik
	26. 3.1969	Afstand van een gebiedsdeel tot oprichting van de nieuwe gemeente Barchon
Comblain-au-Pont	30.12.1975	Gemeente opgeheven en gevoegd bij Wezet
	30.12.1975	Aanhechting van een gebiedsdeel van Horion-Hozémont
Dalhem	30.12.1975	Gemeente opgeheven en gevoegd bij Flémalle-Haute
	30.12.1975	Aanhechting van de gemeente Poulseur (arr. Hoei)
Dolembreux	30.12.1975	Aanhechting van een gebiedsdeel van Anthisnes (arr. Hoei)
	31. 7.1879	Afstand van een gebiedsdeel (Fraiture) aan Sprimont
Eben-Emael	30.12.1975	Aanhechting van de gemeenten Berneau, Bolbeek, Feneur, Mortroux, Saint-André, Weers en Neufchâteau (arr. Verviers)
	8.11.1962	Afstand van een gebiedsdeel van Bolbeek (Mons) aan Wezet en van Saint-André (La Haisse, Coneu, Neuve Haie) aan Blégny
Embourg	30.12.1975	Gemeente ontstaan door afscheiding van Sprimont
	30.12.1975	Gemeente opgeheven en gevoegd bij Sprimont
Engis	30.12.1975	Gemeente opgeheven en gevoegd bij Bitsingen
Esneux	30.12.1975	Gemeente opgeheven en gevoegd bij Chaudfontaine
	30. 9.1842	Overdracht van de gemeente naar het arrondissement Hoei
Flémalle-Grande	31. 7.1879	Grenswijziging met Ougrée
	30.12.1975	Grenswijziging met Sprimont
Flémalle-Haute	30.12.1975	Aanhechting van de gemeente Tilff
	30.12.1975	Aanhechting van een gebiedsdeel van Sprimont
Fléron	30.12.1975	Afstand van gebiedsdelen van Esneux (Hestreux, La Grange) aan Anthisnes (arr. Hoei) en van Tilff (Bois de sur le Mont, Champ de Colonster) aan Luik
	9. 6.1949	Gemeente opgeheven en gevoegd bij Evégnée-Tigné
Feneur	9. 6.1949	Gemeente ontstaan door samenvoeging van de gemeenten Evégnée en Tigné
	30.12.1975	Gemeente opgeheven en gevoegd bij Soumagne
Fexhe-Slins	30.12.1975	Gemeente opgeheven en gevoegd bij Dalhem
Flémalle	30.12.1975	Gemeente opgeheven en gevoegd bij Juprelle
	30.12.1975	Gemeente ontstaan door samenvoeging van de gemeenten Flémalle-Haute, Awirs, Flémalle-Grande, Ivroz-Ramet en Mons-lez-Liège
Flémalle-Grande	14.12.1896	Gebiedsuitwisseling met Grâce-Hollogne
	30.12.1975	Afstand van een gebiedsdeel (Boulboule) aan Mons
Flémalle-Haute	30.12.1975	Gemeente opgeheven door oprichting van de nieuwe gemeente Flémalle
	26. 3.1969	Aanhechting van de gemeente Chokier
Fléron	30.12.1975	Gemeente opgeheven door oprichting van de nieuwe gemeente Flémalle
	30.12.1975	Aanhechting van de gemeenten Magnée, Retinne en Romsée
		Afstand van gebiedsdelen (Au moulin sous Fléron, Faveux, Neuville, Trou du Renard) aan Beyne-Heusay

Gemeenten	Wetten	Wijzigingen
Fooz	30.12.1975	Gemeente opgeheven en gevoegd bij Awans
Forêt	30.12.1975	Gemeente opgeheven door oprichting van de nieuwe gemeente Trooz
Fraipont	30.12.1975	Gemeente opgeheven door oprichting van de nieuwe gemeente Trooz
Glain	21.12.1874	Gemeente ontstaan door afscheiding van Ans
	30.12.1975	Gemeente opgeheven en gevoegd bij Luik
Gleixhe	6. 7.1964	Gemeente opgeheven en gevoegd bij Awirs
Glaaien	31.12.1851	Grenswijziging met Rukkelingen-aan-de-Jeker
	7. 5.1866	Afstand van een gebiedsdeel tot oprichting van de gemeente Boirs
	8.11.1962	Aanhechting van het gehucht "Haut Vinâve" van Sluizen (arr. Tongeren - prov. Limburg)
	30.12.1975	Gemeente opgeheven en gevoegd bij Bitsingen
Gomzé-Andoumont	30.12.1975	Gemeente opgeheven en gevoegd bij Sprimont
Grâce-Berleur	24. 8.1846	Gemeente ontstaan door afscheiding van Montegnée
	10. 7.1970	Gemeente opgeheven door oprichting van de nieuwe gemeente Grâce-Hollogne
Grâce-Hollogne	10. 7.1970	Gemeente ontstaan door samenvoeging van de gemeenten Grâce-Berleur en Hollogne-aux-Pierres
	30.12.1975	Aanhechting van de gemeenten Bierset, Horion-Hozémont en Velroux
		Aanhechting van een gebiedsdeel van Awans, Ans, Flémalle en Fexhe-le-Haut-Clocher (arr. Borgworm)
		Afstand van een gebiedsdeel van Bierset en Grâce-Hollogne aan Awans en van Grâce-Hollogne aan Ans
		Afstand van gebiedsdelen van Horion-Hozémont aan Flémalle
Grivegnée	9. 3.1855	Grenswijziging met Luik
	1. 7.1871	Afstand van een gebiedsdeel tot oprichting van de gemeente Bressoux
	2. 9.1922	Grenswijziging met Luik
	30.12.1975	Gemeente opgeheven en gevoegd bij Luik
	30.12.1975	Gemeente opgeheven en gevoegd bij Oupeye
Haccourt		
Hermalle-sous-Argenteau	30.12.1975	Gemeente opgeheven en gevoegd bij Oupeye
Hermée	30.12.1975	Gemeente opgeheven en gevoegd bij Oupeye
Herstal	9. 3.1855	Grenswijziging met Luik
	16. 8.1927	Afstand van gebiedsdelen aan Luik, Jupille-sur-Meuse en Wandre
	19. 5.1939	Grenswijziging met Luik
	30.12.1975	Aanhechting van de gemeenten Liers, Milmort en Vottem
		Afstand van gebiedsdelen van Herstal en Vottem aan Luik, van Liers aan Jupille en van Herstal aan Oupeye
Heure-le-Romain	30.12.1975	Gemeente opgeheven en gevoegd bij Oupeye
Hognoul	30.12.1975	Gemeente opgeheven en gevoegd bij Awans
Hollogne-aux-Pierres	10. 4.1890	Aanhechting van een gebiedsdeel van Mons
	10. 7.1970	Gemeente opgeheven door oprichting van de nieuwe gemeente Grâce-Hollogne
Horion-Hozémont	31. 7.1885	Afstand van gebiedsdelen (Crâne, Tesnin, Trahay) aan Chokier
	10. 7.1934	Afstand van een gebiedsdeel aan Awirs
	30.12.1975	Gemeente opgeheven en gevoegd bij Grâce-Hollogne
Housse	30.12.1975	Gemeente opgeheven door oprichting van de nieuwe gemeente Blégnny
Houtain-Saint-Siméon	7. 5.1866	Afstand van een gebiedsdeel tot oprichting van de gemeente Boirs
	30.12.1975	Gemeente opgeheven en gevoegd bij Oupeye
Ivoz-Ramet	20.12.1963	Gemeente ontstaan door wijziging van de naam Rawet
	30.12.1975	Gemeente opgeheven door oprichting van de nieuwe gemeente Flémalle
Jemeppe	30.12.1975	Gemeente opgeheven en gevoegd bij Seraing
Jupille	9. 3.1855	Grenswijziging met Luik
	16. 8.1927	Aanhechting van een gebiedsdeel van Herstal
		Afstand van een gebiedsdeel aan Luik
	20.12.1963	Gemeente opgeheven door wijziging van de naam in Jupille-sur-Meuse
Jupille-sur-Meuse	20.12.1963	Gemeente ontstaan door wijziging van de naam Jupille
	30.12.1975	Gemeente opgeheven en gevoegd bij Luik
Juprelle	30.12.1975	Aanhechting van de gemeenten Fexhe-Slins, Lantin, Paifve, Slins, Villers-Saint-Siméon, Voroux-lez-Liers en Nudorp
		Aanhechting van een gebiedsdeel van Ans en Herstal
		Afstand van een gebiedsdeel van Slins aan Bitsingen en van Voroux-lez-Liers aan Luik
Ternaaien	8.11.1962	Overdracht van de gemeente van het arrondissement Tongeren (prov. Limburg)
	30.12.1975	Gemeente opgeheven en gevoegd bij Wezet
Lantin	30.12.1975	Gemeente opgeheven en gevoegd bij Juprelle
Luik	9. 3.1855	Grenswijziging met Herstal, Grivegnée en Jupille
	9. 4.1900	Grenswijziging met Angleur
	2. 9.1922	Grenswijziging met Grivegnée
	16. 8.1927	Aanhechting van een gebiedsdeel van Bressoux, Jupille, Herstal en Wandre
	19. 5.1939	Grenswijziging met Herstal
	30.12.1975	Aanhechting van de gemeenten Angleur, Bressoux, Chênée, Glain, Grivegnée, Jupille-sur-Meuse, Rocourt en Wandre
		Aanhechting van gebiedsdelen van Ans, Chaudfontaine, Herstal, Seraing, Saint-Nicolas, Esneux en Juprelle
		Afstand van gebiedsdelen van Chênée aan Chaudfontaine en van Wandre aan Blégnny, Wezet en Oupeye

Gemeenten	Wetten	Wijzigingen
Liers	30.12.1975	Gemeente opgeheven en gevoegd bij Herstal
Lieze	30.12.1975	Gemeente opgeheven en gevoegd bij Wezet
Loncin	30.12.1975	Gemeente opgeheven en gevoegd bij Ans
Louveigné	11. 3.1854	Grenswijziging met Sprimont
	30.12.1975	Gemeente opgeheven en gevoegd bij Sprimont
Magnée	30.12.1975	Gemeente opgeheven en gevoegd bij Fléron
Melen	30.12.1975	Gemeente opgeheven en gevoegd bij Soumagne
Micheroux	30.12.1975	Gemeente opgeheven en gevoegd bij Soumagne
Milmort	30.12.1975	Gemeente opgeheven en gevoegd bij Herstal
Moelingen	8.11.1962	Overdracht van de gemeente naar het arrondissement Tongeren (prov. Limburg)
Mons	10. 4.1890	Afstand van gebiedsdelen (Rhuy, Tirogne) aan Hollogne-aux-Pierres
	14.12.1896	Aanhechting van een gebiedsdeel van Flémalle-Grande
	29.12.1972	Gemeente opgeheven door wijziging van de naam in Mons-lez-Liège
Mons-lez-Liège	29.12.1972	Gemeente ontstaan door wijziging van de naam Mons
	30.12.1975	Gemeente opgeheven door oprichting van de nieuwe gemeente Flémalle
Montegnée	24. 8.1846	Afstand van een gebiedsdeel tot oprichting van de gemeente Grâce-Berleur
	30.12.1975	Gemeente opgeheven en gevoegd bij Saint-Nicolas
Mortier	30.12.1975	Gemeente opgeheven door oprichting van de nieuwe gemeente Blégnny
Mortroux	30.12.1975	Gemeente opgeheven en gevoegd bij Dalhem
Nessonvaux	30.12.1975	Gemeente opgeheven door oprichting van de nieuwe gemeente Trooz
Neupré	30.12.1975	Gemeente ontstaan door samenvoeging van de gemeenten Plainevaux, Rotheux-Rimière en Neuville-en-Condroz, Ehein (arr. Hoei)
		Aanhechting van een gebiedsdeel van Seraing
		Afstand van gebiedsdelen van Ehein (Le Marteau, Engihoul) aan Engis (arr. Hoei)
Elch	8.11.1962	Gebiedsuitwisseling met Rutten (arr. Tongeren - prov. Limburg)
	30.12.1975	Gemeente opgeheven en gevoegd bij Awans
Ougrée	30. 9.1842	Grenswijziging met Esneux
	5. 8.1960	Afstand van een gebiedsdeel (Plateau du Coq) aan Tilleur
	30.12.1975	Gemeente opgeheven en gevoegd bij Seraing
Oupeye	30.12.1975	Aanhechting van de gemeenten Haccourt, Hermalle-sous-Argenteau, Hermée, Heure-le-Romain, Houtain-Saint-Siméon en Vivegnis
		Aanhechting van gebiedsdelen van Herstal, Luik en Wezet
		Afstand van gebiedsdelen van Haccourt en Hermalle-sous-Argenteau aan Wezet
Paifve	2. 3.1846	Grenswijziging met Nerem (arr. Tongeren - prov. Limburg)
	30.12.1975	Gemeente opgeheven en gevoegd bij Juprelle
Plainevaux	30.12.1975	Gemeente opgeheven door oprichting van de nieuwe gemeente Neupré
Queue-du-Bois	30.12.1975	Gemeente opgeheven en gevoegd bij Beyne-Heusay
Ramet	20.12.1963	Gemeente opgeheven door wijziging van de naam in Ivroz-Ramet
Retinne	30.12.1975	Gemeente opgeheven en gevoegd bij Fléron
Richelle	30.12.1975	Gemeente opgeheven en gevoegd bij Wezet
Rukkelingen-aan-de-Jeker	8.11.1962	Overdracht van de gemeente van het arrondissement Tongeren (prov. Limburg)
	30.12.1975	Gemeente opgeheven en gevoegd bij Bitsingen
Rocourt	30.12.1975	Gemeente opgeheven en gevoegd bij Luik
Roloux	2. 7.1964	Gemeente opgeheven door oprichting van de nieuwe gemeente Fexhe-le-Haut-Clocher (arr. Borgworm)
Romsée	30.12.1975	Gemeente opgeheven en gevoegd bij Fléron
Rotheux-Rimière	30.12.1975	Gemeente opgeheven door oprichting van de nieuwe gemeente Neupré
Rouvreux	21. 5.1886	Gemeente ontstaan door afscheiding van Aywaille en Sprimont
	30.12.1975	Gemeente opgeheven en gevoegd bij Sprimont
Saint-André	30.12.1975	Gemeente opgeheven en gevoegd bij Dalhem
Saint-Nicolas	5. 8.1960	Afstand van een gebiedsdeel aan Tilleur
	30.12.1975	Aanhechting van de gemeenten Montegnée en Tilleur
		Afstand van een gebiedsdeel aan Luik
Saint-Remy	30.12.1975	Gemeente opgeheven door oprichting van de nieuwe gemeente Blégnny
Saive	30.12.1975	Gemeente opgeheven door oprichting van de nieuwe gemeente Blégnny
Seraing	30.12.1975	Aanhechting van de gemeenten Boncelles, Jemeppe en Ougrée
		Afstand van gebiedsdelen van Ougrée aan Luik en van Seraing aan Neupré
Slins	30.12.1975	Gemeente opgeheven en gevoegd bij Juprelle
Sougné-Remouchamps	17.11.1919	Gemeente ontstaan door afscheiding van Aywaille
	30.12.1975	Gemeente opgeheven en gevoegd bij Aywaille
Soumagne	30.12.1975	Aanhechting van de gemeenten Ayeneux, Cerexhe-Heuseux, Evegnée-Tignée, Melen en Micheroux
		Afstand van gebiedsdelen van Cerexhe-Heureux en Evegnée-Tignée aan Blégnny
Sprimont	17. 6.1836	Afstand van gebiedsdelen (Playe, Secheval, Sougne, Sur-la-Heid) aan Aywaille
	11. 3.1854	Grenswijziging met Louveigné
	31. 7.1879	Afstand van een gebiedsdeel tot oprichting van de gemeente Dolembraux
		Grenswijziging met Esneux
	21. 5.1886	Afstand van een gebiedsdeel tot oprichting van de gemeente Rouvreur

Gemeenten	Wetten	Wijzigingen
	30.12.1975	Aanhechting van de gemeenten Dolembreux, Gomzée-Andoumont, Louveigné en Rouvrex Aanhechting van een gebiedsdeel van Comblain-au-Pont Afstand van een gebiedsdeel van Dolembreux (Mery) aan Esneux, van Louveigné (Deigne, Playe) en Rouvrex (Amblève, Martinrive) aan Aywaille
Tignée	9. 6.1949	Gemeente opgeheven en gevoegd bij Evegnée-Tignée
Tilff	30.12.1975	Gemeente opgeheven en gevoegd bij Esneux
Tilleur	5. 8.1960	Aanhechting van gebiedsdelen van Ougrée en Saint-Nicolas
	30.12.1975	Gemeente opgeheven en gevoegd bij Saint-Nicolas
Trembleur	30.12.1975	Gemeente opgeheven door oprichting van de nieuwe gemeente Blégny
Trooz	30.12.1975	Gemeente ontstaan door samenvoeging van de gemeenten Forêt, Fraipont, en Nessonvaux Afstand van een gebiedsdeel van Forêt (Croix-Michel) aan Chaudfontaine
Vaux-Sous-Chèvremont	30.12.1975	Gemeente opgeheven en gevoegd bij Chaudfontaine
Velroux	30.12.1975	Gemeente opgeheven en gevoegd bij Grâce-Hollogne
Villers-L'Evêque	30.12.1975	Gemeente opgeheven en gevoegd bij Awans
Villers-Saint-Siméon	30.12.1975	Gemeente opgeheven en gevoegd bij Juprelle
Wezet	30.12.1975	Aanhechting van de gemeenten Argenteau, Cheratte, Ternaaen, Lieze en Richelle Aanhechting van een gebiedsdeel van Luik, Dalhem, Oupeye en Herstal Afstand van een gebiedsdeel van Cheratte aan Oupeye
Vivegnis	30.12.1975	Gemeente opgeheven en gevoegd bij Oupeye
Voroux-Goreux	2. 7.1964	Gemeente opgeheven door oprichting van de nieuwe gemeente Fexhe-le-Haut-Clocher (arr. Borgworm)
Voroux-lez-Liers	30.12.1975	Gemeente opgeheven en gevoegd bij Juprelle
Vottem	30.12.1975	Gemeente opgeheven en gevoegd bij Herstal
Wandre	16. 8.1927	Aanhechting van een gebiedsdeel van Herstal Afstand van een gebiedsdeel aan Luik
	30.12.1975	Gemeente opgeheven en gevoegd bij Luik
Weerst	30.12.1975	Gemeente opgeheven en gevoegd bij Dalhem
Nudorp	30.12.1975	Gemeente opgeheven en gevoegd bij Juprelle
Wonck	30.12.1975	Gemeente opgeheven en gevoegd bij Bitsingen
Xhendremael	17. 7.1970	Gemeente opgeheven en gevoegd bij Alleur

ADMINISTRATIEF ARRONDISSEMENT VERVIERS

Het arrondissement	1. 5.1848	Overdracht van de gemeenten Basse-Bodeux, Bra, Chevron, Fosse, Francorchamps, La Gleize, Lierneux, Rahier, Stoumont en Wanne van het arrondissement Hoei
	6. 3.1925	Aanhechting aan het Belgisch grondgebied krachtens het Verdrag van Versailles, de Duitse gemeenten : Amblève, Bellevaux-Ligneuville, Bevercé, Büllingen, Bütgenbach, Crombach, Elsenborn, Eupen, Eynatten, Faymonville, Hauset, Heppenbach, Hergenrath, Kettens, Lommersweiler, Lontzen, Malmédy, Manderfeld, Meyerode, Neu-Moresnet, Raeren, Recht, Reuland, Robertville, Rocherath, Sankt-Vith, Schoenberg, Thommen, Weismes en Walhorn
	8.11.1962	Overdracht van de gemeenten Sint-Martens-Voeren, Sint-Pieters-Voeren, Remersdaal en Teuven naar het arrondissement Tongeren (prov. Limburg)
	30.12.1975	Aanhechting van de gemeente Lorcée (arr. Hoei) aan Stoumont Aanhechting van de gemeente Arbrefontaine (arr. Bastenaken - prov. Luxemburg) aan Lierneux Afstand van gebiedsdelen van Lierneux aan Vielsalm (arr. Bastenaken - prov. Luxemburg) Afstand van een gebiedsdeel van Lierneux aan Manhay (arr. Marche-en-Famenne - prov. Luxemburg) Afstand van de gemeente Neufchâteau aan Dalhem (arr. Luik)
Amel	30.12.1975	Aanhechting van de gemeenten Heppenbach en Meyerode Aanhechting van een gebiedsdeel van Sankt Vith Afstand van een gebiedsdeel van Meyerode (Wallerode) aan Sankt Vith
Andrimont	29. 2.1860	Grenswijziging met Dison
	30.12.1975	Gemeente opgeheven en gevoegd bij Dison
Aubel	30.12.1975	Aanhechting van een gebiedsdeel van Herve
Baelen	8. 4.1879	Afstand van een gebiedsdeel (Dolhain) aan Limburg
	30.12.1975	Aanhechting van de gemeente Membach Gebiedsuitwisseling met Welkenraedt
Basse-Bodeux	1. 5.1848	Overdracht van de gemeente van het arrondissement Hoei
	30.12.1975	Gemeente opgeheven en gevoegd bij Trois-Ponts
Battice	27. 2.1869	Afstand van een gebiedsdeel tot oprichting van de gemeente Chaineux
	30.12.1975	Gemeente opgeheven en gevoegd bij Herve
Bellevaux-Ligneuville	30.12.1975	Gemeente opgeheven en gevoegd bij Malmédy
Bevercé	30.12.1975	Gemeente opgeheven en gevoegd bij Malmédy
Bilstain	30.12.1975	Gemeente opgeheven en gevoegd bij Limburg

Gemeenten	Wetten	Wijzigingen
Bolland	30.12.1975	Gemeente opgeheven en gevoegd bij Herve
Bra	1. 5.1848	Overdracht van de gemeente van het arrondissement Hoi
	30.12.1975	Gemeente opgeheven en gevoegd bij Lierneux
Büllingen	30.12.1975	Aanhechting van de gemeenten Manderfeld en Rocherath Aanhechting van een gebiedsdeel van Sankt Vith
Burg-Reuland	30.12.1975	Gemeente ontstaan door samenvoeging van de gemeenten Thommen en Reuland
Butgenbach	30.12.1975	Aanhechting van de gemeente Elsenborn
Chaineux	27. 2.1869	Gemeente ontstaan door afscheiding van Battice
	30.12.1975	Gemeente opgeheven en gevoegd bij Herve
Charneux	30.12.1975	Gemeente opgeheven en gevoegd bij Herve
Chevron	1. 5.1848	Overdracht van de gemeente van het arrondissement Hoi
	30.12.1975	Gemeente opgeheven en gevoegd bij Stoumont
Clermont	30.12.1975	Gemeente opgeheven door oprichting van de nieuwe gemeente Thimister-Clermont
Cornesse	10. 4.1869	Grenswijziging met Wegnez
	2. 7.1964	Gemeente opgeheven en gevoegd bij Pepinster
Crombach	30.12.1975	Gemeente opgeheven en gevoegd bij Sankt Vith
Dison	29. 2.1860	Grenswijziging met Andrimont
	30.12.1975	Aanhechting van de gemeente Andrimont
Elsenborn	30.12.1975	Gemeente opgeheven en gevoegd bij Butgenbach
Ensival	30.12.1975	Gemeente opgeheven en gevoegd bij Verviers
Eupen	30.12.1975	Aanhechting van de gemeente Kettenis Aanhechting van een gebiedsdeel van Raeren Afstand van gebiedsdelen van Eupen (Brach, Fringshaus, Grune Heck) aan Raeren en van Kettenis (Herbesthalerbaum) aan Lontzen
Eynatten	30.12.1975	Gemeente opgeheven en gevoegd bij Raeren
Faymonville	30.12.1975	Gemeente opgeheven en gevoegd bij Waimes
Fosse	1. 5.1848	Overdracht van de gemeente van het arrondissement Hoi
	17. 7.1970	Gemeente opgeheven door oprichting van de nieuwe gemeente Trois-Ponts
Francorchamps	1. 5.1848	Overdracht van de gemeente van het arrondissement Hoi
	22. 7.1952	Aanhechting van een gebiedsdeel van La Gleize
	30.12.1975	Gemeente opgeheven en gevoegd bij Stavelot
Gemmenich	30.12.1975	Gemeente opgeheven door oprichting van de nieuwe gemeente Plombières
Gulke	6. 3.1891	Grenswijziging met Limburg
	30.12.1975	Gemeente opgeheven en gevoegd bij Limburg
Grand-Rechain	30.12.1975	Gemeente opgeheven en gevoegd bij Herve
Hauset	30.12.1975	Gemeente opgeheven en gevoegd bij Raeren
Hendrik-Kapelle	30.12.1975	Gemeente opgeheven en gevoegd bij Welkenraedt
Heppenbach	30.12.1975	Gemeente opgeheven en gevoegd bij Amel
Hergenrath	30.12.1975	Gemeente opgeheven en gevoegd bij Kelmis
Herve	30.12.1975	Aanhechting van de gemeenten Battice, Bolland, Chaineux, Charneux, Grand-Rechain, Julémont en Xhendelesse Afstand van een gebiedsdeel van Charneux aan Aubel
Heusy	31.12.1837	Gemeente ontstaan door afscheiding van Stembert-Heusy
	3. 5.1904	Grenswijziging met Verviers
	17. 7.1970	Gebiedsuitwisseling met Verviers
	30.12.1975	Gemeente opgeheven en gevoegd bij Verviers
Hodimont	22. 7.1930	Gemeente opgeheven en gevoegd bij Verviers
Homburg	9.12.1852	Afstand van een gebiedsdeel tot oprichting van de gemeente Remersdaal
	30.12.1975	Gemeente opgeheven door oprichting van de nieuwe gemeente Plombières
Jalhay	18. 6.1842	Grenswijziging met Limburg
	30.12.1975	Aanhechting van de gemeente Sart Afstand van gebiedsdelen van Sart (Balmoral, Fagne de Malchamps, Lac de Warfa) aan Spa
Julémont	30.12.1975	Gemeente opgeheven en gevoegd bij Herve
Kettenis	30.12.1975	Gemeente opgeheven en gevoegd bij Eupen
Kelmis	15. 9.1919	Voorheen neutraal grondgebied van Moresnet dat aangehecht wordt aan het Belgisch grondgebied onder de benaming Kalmis Verandering van de schrijfwijze van de naam in Kelmis
	29.12.1972	Aanhechting van de gemeenten Hergenrath en Neu-Moresnet
La Gleize	30.12.1975	Gemeente opgeheven en gevoegd bij Stoumont
	1. 5.1848	Overdracht van de gemeente van het arrondissement Hoi
	22. 7.1952	Afstand van een gebiedsdeel (Neuville) aan Francorchamps
	30.12.1975	Gemeente opgeheven en gevoegd bij Stoumont
Lambermont	30.12.1975	Gemeente opgeheven en gevoegd bij Verviers
La Reid	30.12.1975	Gemeente opgeheven en gevoegd bij Theux
Lierneux	1. 5.1848	Overdracht van de gemeente van het arrondissement Hoi
	30.12.1975	Aanhechting van de gemeenten Arbrefontaine (arr. Bastenaken - prov. Luxemburg) en Bra Afstand van gebiedsdelen van Lierneux (Joubieval, Provedroux, Salmchâteau) en van Arbrefontaine (Goronne) aan Vielsalm (arr. Bastenaken - prov. Luxemburg) en van Bra (Haute-Moncheoule, La Gotalle) aan Manhay (arr. Marche-en-Famenne - prov. Luxembourg)

Gemeenten	Wetten	Wijzigingen
Limburg	18. 6.1842	Grenswijziging met Jalhay
	8. 4.1879	Aanhechting van een gebiedsdeel van Baelen
	6. 3.1891	Grenswijziging met Gulke
	30.12.1975	Aanhechting van de gemeenten Bilstain en Gulke
Lommersweiler	30.12.1975	Gemeente opgeheven en gevoegd bij Sankt Vith
Lontzen	30.12.1975	Aanhechting van de gemeente Walhorn
		Afstand van een gebiedsdeel van Walhorn aan Raeren
		Aanhechting van een gebiedsdeel van Eupen
Malmédy	30.12.1975	Aanhechting van de gemeenten Bellevaux-Ligneuville en Bevercé
Manderfeld	30.12.1975	Gemeente opgeheven en gevoegd bij Büllingen
Membach	30.12.1975	Gemeente opgeheven en gevoegd bij Baelen
Meyerode	30.12.1975	Gemeente opgeheven en gevoegd bij Amel
Montzen	30.12.1975	Gemeente opgeheven door oprichting van de nieuwe gemeente Plombières
Moresnet	30.12.1975	Gemeente opgeheven door oprichting van de nieuwe gemeente Plombières
Neufchâteau	30.12.1975	Gemeente opgeheven en gevoegd bij Dalhem (arr. Luik)
Neu-Moresnet	30.12.1975	Gemeente opgeheven en gevoegd bij Kelmis
Oine	-	Onverandert sedert 1831
Pepinster	29.12.1848	Gemeente ontstaan door afscheiding van Theux
	2. 7.1964	Aanhechting van de gemeente Cornesse
	30.12.1975	Aanhechting van de gemeenten Soiron en Wegnez
Petit-Rechain	30.12.1975	Gemeente opgeheven en gevoegd bij Verviers
Plombières	30.12.1975	Gemeente ontstaan door samenvoeging van de gemeenten Gemmenich, Homburg, Montzen, Moresnet en Sippenaeken
Polleur	30.12.1975	Gemeente opgeheven en gevoegd bij Theux
Raeren	30.12.1975	Aanhechting van de gemeenten Eynatten en Hauset
		Aanhechting van een gebiedsdeel van Lontzen
		Gebiedsuitwisseling met Eupen
Rahier	1. 5.1848	Overdracht van de gemeente van het arrondissement Hoei
	30.12.1975	Gemeente opgeheven en gevoegd bij Stoumont
Recht	30.12.1975	Gemeente opgeheven en gevoegd bij Sankt Vith
Remersdaal	9.12.1852	Gemeente ontstaan door afscheiding van Homburg
	8.11.1962	Overdracht van de gemeente naar het arrondissement Tongeren (prov. Limburg)
Reuland	30.12.1975	Gemeente opgeheven door oprichting van de nieuwe gemeente Burg-Reuland
Robertville	30.12.1975	Gemeente opgeheven en gevoegd bij Weismes
Rocherath	30.12.1975	Gemeente opgeheven en gevoegd bij Büllingen
Sankt Vith	30.12.1975	Aanhechting van de gemeenten Crombach, Lommersweiler, Recht en Schoenberg
		Aanhechting van een gebiedsdeel van Amel
		Afstand van een gebiedsdeel van Recht (Born) aan Amel en van Schoenberg (Andlerberg, Andlermulhe, Eimerscheid, Medendorf) aan Büllingen
Sart	30.12.1975	Gemeente opgeheven en gevoegd bij Jalhay
Schoenberg	30.12.1975	Gemeente opgeheven en gevoegd bij Sankt Vith
Sint-Martens-Voeren	8.11.1962	Overdracht van de gemeente naar het arrondissement Tongeren (prov. Limburg)
Sint-Pieters-Voeren	8.11.1962	Overdracht van de gemeente naar het arrondissement Tongeren (prov. Limburg)
Sippenaeken	30. 9.1842	Gemeente ontstaan door afscheiding van Teuven
	30.12.1975	Gemeente opgeheven door oprichting van de nieuwe gemeente Plombières
Soiron	30.12.1975	Gemeente opgeheven en gevoegd bij Pepinster
Spa	22. 7.1930	Aanhechting van een gebiedsdeel van Theux
	30.12.1975	Aanhechting van een gebiedsdeel van Jalhay en Theux
Stavelot	30.12.1975	Aanhechting van de gemeente Francorchamps
		Afstand van een gebiedsdeel van Stavelot aan Trois-Ponts
Stembert	31.12.1837	Gemeente ontstaan door splitsing van Stembert-Heusy
	30. 6.1956	Afstand van een gebiedsdeel aan Verviers
	30.12.1975	Gemeente opgeheven en gevoegd bij Verviers
Stembert-Heusy	31.12.1837	Gemeente opgeheven en oprichting van Heusy en Stembert als afzonderlijke gemeente
Stoumont	1. 5.1848	Overdracht van de gemeente van het arrondissement Hoei
	30.12.1975	Aanhechting van de gemeenten Chevron, La Gleize, Rahier en Lorcé (arr. Hoei)
Teuven	30. 9.1842	Afstand van een gebiedsdeel tot oprichting van de gemeente Sippenaeken
	8.11.1962	Overdracht van de gemeente naar het arrondissement Tongeren (prov. Limburg)
Theux	29.12.1848	Afstand van een gebiedsdeel tot oprichting van de gemeente Pepinster
	22. 7.1930	Afstand van een gebiedsdeel aan Spa
	30.12.1975	Aanhechting van de gemeenten La Reid en Polleur
		Afstand van gebiedsdelen van Theux aan Verviers en Spa en van Polleur (Jonken, Transvaal) aan Verviers
Thimister	30.12.1975	Gemeente opgeheven door oprichting van de nieuwe gemeente Thimister-Clermont
Thimister-Clermont	30.12.1975	Gemeente ontstaan door samenvoeging van de gemeenten Thimister en Clermont
Thommen	30.12.1975	Gemeente opgeheven door oprichting van de nieuwe gemeente Burg-Reuland

Gemeenten	Wetten	Wijzigingen
Trois-Ponts	17. 7.1970 30.12.1975	Gemeente ontstaan door samenvoeging van de gemeenten Fosse en Wanne Aanhechting van de gemeente Basse-Bodeux Aanhechting van een gebiedsdeel van Stavelot
Verviers	3. 5.1904 22. 7.1930 30. 6.1956 17. 7.1970 30.12.1975	Grenswijziging met Heusy Aanhechting van de gemeente Hodimont Aanhechting van een gebiedsdeel van Stembert Gebiedsuitwisseling met Heusy Aanhechting van de gemeenten Ensival, Heusy, Lambermont, Petit-Rechain en Stembert Aanhechting van een gebiedsdeel van Theux
Weismes	30.12.1975	Aanhechting van de gemeenten Faymonville en Robertville
Walhorn	30.12.1975	Gemeente opgeheven en gevoegd bij Lontzen
Wanne	1. 5.1848 17. 7.1970	Overdracht van de gemeente van het arrondissement Hoei Gemeente opgeheven door oprichting van de nieuwe gemeente Trois-Ponts
Wegnez	10. 4.1869 30.12.1975	Grenswijziging met Cornesse Gemeente opgeheven en gevoegd bij Pepinster
Welkenraedt	30.12.1975	Aanhechting van de gemeente Hendrik-Kapelle Gebiedsuitwisseling met Baelen
Xhendelesse	30.12.1975	Gemeente opgeheven en gevoegd bij Herve

ADMINISTRATIEF ARRONDISSEMENT BORGWORM

Het arrondissement	8.11.1962	Overdracht van de gemeenten Attenhoven, Eliksem, Laar, Landen, Neerhespen, Neerlanden, Neerwinden, Overhespen, Overwinden, Rumsdorp, Waasmont, Walsbets, Walshoutem, Wange en Wezeren naar het arrondissement Leuven (prov. Brabant) Overdracht van de gemeente Corswarem van het arrondissement Hasselt (prov. Limburg) en van de gemeente Wouteringen van het arrondissement Tongeren (prov. Limburg) Aanhechting van het gehucht "La Bosquée" van Montenaken (arr. Hasselt - prov. Limburg) aan Cras-Avernas
	2. 7.1964	Aanhechting van de gemeenten Roloux en Voroux-Goreux (arr. Luik) aan de nieuwe gemeente Fexhe-le-Haut-Clocher
	17. 7.1970	Aanhechting van de gemeenten Borlez en Les Waleffes (arr. Hoei) aan de nieuwe gemeente Faimés
	30.12.1975	Aanhechting van de gemeente Aineffe (arr. Hoei) aan Faimés Afstand van een gebiedsdeel van Fexhe-le-Haut-Clocher aan Grâce-Hollogne (arr. Luik) Aanhechting van een gebiedsdeel van Engis (arr. Luik) aan Saint-Georges-sur-Meuse
Abolens	9. 8.1881 17. 7.1970	Gemeente ontstaan door afscheiding van Lens-Saint-Remy Gemeente opgeheven en gevoegd bij Hannuit
Acosse	30.12.1975	Gemeente opgeheven en gevoegd bij Wasseiges
Ambresin	30.12.1975	Gemeente opgeheven en gevoegd bij Wasseiges
Attenhoven	8.11.1962	Overdracht van de gemeente naar het arrondissement Leuven (prov. Brabant)
Avernas	30.12.1975	Gemeente opgeheven en gevoegd bij Braives
Avernas-le-Bauduin	17. 7.1970	Gemeente opgeheven en gevoegd bij Hannuit
Avin	30.12.1975	Gemeente opgeheven en gevoegd bij Hannuit
Bergilers	2. 7.1964	Gemeente opgeheven en gevoegd bij Oerle
Berloz	30.12.1975	Aanhechting van de gemeenten Corswarem en Roost-Krenwik
Bertrée	17. 7.1970	Gemeente opgeheven en gevoegd bij Hannuit
Bettenhoven	17. 7.1970	Gemeente opgeheven en gevoegd bij Borgworm
Blehen	20. 6.1896 17. 7.1970	Gemeente ontstaan door afscheiding van Lens-Saint-Remy Gemeente opgeheven en gevoegd bij Hannuit
Bleret	17. 7.1970	Gemeente opgeheven en gevoegd bij Borgworm
Boëlhe	30.12.1975	Gemeente opgeheven en gevoegd bij Geer
Bovenistier	17. 7.1970	Gemeente opgeheven en gevoegd bij Borgworm
Braives	30.12.1975	Aanhechting van de gemeenten Avernas, Cipllet, Fallais, Fumal, Latinne, Tourinne en Ville-en-Hesbaye
Celles	17. 7.1970	Gemeente opgeheven door oprichting van de nieuwe gemeente Faimés
Cipllet	30.12.1975	Gemeente opgeheven en gevoegd bij Braives
Corswarem	8.11.1962 30.12.1975	Overdracht van de gemeente van het arrondissement Hasselt (prov. Limburg) Gemeente opgeheven en gevoegd bij Berloz
Cras-Avernas	8.11.1962	Aanhechting van het gehucht "La Bosquée" van Montenaken (arr. Hasselt - prov. Limburg)
	17. 7.1970	Gemeente opgeheven en gevoegd bij Hannuit
Crehen	17. 7.1970	Gemeente opgeheven en gevoegd bij Hannuit

Gemeenten	Wetten	Wijzigingen
Crisnée	2. 7.1964	Aanhechting van de gemeenten Fize-le-Marsal, Kemexhe, Odeur en Thys Aanhechting van een gebiedsdeel van Momalle Afstand van een gebiedsdeel van Kemexhe aan Fexhe-le-Haut-Clocher en aan Momalle Afstand van het gehucht "Le Brouck" van Thys, aan Oerle Afstand van een gebiedsdeel van Fize-le-Marsal aan Momalle
Darion	30.12.1975	Gemeente opgeheven en gevoegd bij Geer
Donceel	30.12.1975	Aanhechting van de gemeenten Haneffe, Jeneffe en Limont
Eliksem	8.11.1962	Overdracht van de gemeente naar het arrondissement Leuven (prov. Brabant)
Faimes	17. 7.1970	Gemeente ontstaan door samenvoeging van de gemeenten Celles en Borlez, Les Waleffes (arr. Hoei)
	30.12.1975	Aanhechting van de gemeenten Viemme en Aineffe (arr. Hoei)
Fallais	30.12.1975	Gemeente opgeheven en gevoegd bij Braives
Fexhe-le-Haut-Clocher	2. 7.1964	Aanhechting van de gemeenten Freloux, Noville en Roloux, Voroux-Goreux (arr. Luik) Afstand van een gebiedsdeel van Noville aan Momalle Aanhechting van een gebiedsdeel van Crisnée
	30.12.1975	Aanhechting van een gebiedsdeel van Remicourt Afstand van een gebiedsdeel aan Grâce-Hollogne (arr. Luik)
Fize-le-Marsal	21. 4.1874	Grenswijziging met Thys
	2. 7.1964	Gemeente opgeheven en gevoegd bij Crisnée
Freloux	2. 7.1964	Gemeente opgeheven en gevoegd bij Fexhe-le-Haut-Clocher
Fumal	30.12.1975	Gemeente opgeheven en gevoegd bij Braives
Geer	30.12.1975	Aanhechting van de gemeenten Boëlhe, Darion, Hollogne-sur-Geer, Lens-Saint-Servais, Ligney en Omal Aanhechting van een gebiedsdeel van Hannuit
Grand-Axhe	17.7.1970	Gemeente opgeheven en gevoegd bij Borgworm
Grand-Hallet	2. 7.1964	Aanhechting van de gemeenten Petit-Hallet en Wansin Afstand van een gebiedsdeel aan Hannuit
	30.12.1975	Gemeente opgeheven en gevoegd bij Hannuit
Grandville	2. 7.1964	Gemeente opgeheven en gevoegd bij Oerle
Haneffe	30.12.1975	Gemeente opgeheven en gevoegd bij Donceel
Hannuit	2. 7.1964	Aanhechting van een gebiedsdeel van Grand-mallet
	17. 7.1970	Aanhechting van de gemeenten Abolens, Avernas-le-Bauquin, Bertrée, Cras-Avernas, Crehen, Lens-Saint-Remy, Poncet, Villers-le-Peuplier en Blehen
	30.12.1975	Aanhechting van de gemeenten Avin, Grand-Hallet, Merdorp, Moxhe, Thisnes en Truielingen Afstand van een gebiedsdeel van Truielingen aan Geer
Hodeige	2. 7.1964	Afstand van een gebiedsdeel aan Oerle
	30.12.1975	Gemeente opgeheven en gevoegd bij Remicourt
Hollogne-sur-Geer	30.12.1975	Gemeente opgeheven en gevoegd bij Geer
Jeneffe	30.12.1975	Gemeente opgeheven en gevoegd bij Donceel
Kemexhe	2. 7.1964	Gemeente opgeheven en gevoegd bij Crisnée
Laar	8.11.1962	Overdracht van de gemeente naar het arrondissement Leuven (prov. Brabant)
Lamine	17. 7.1970	Gemeente opgeheven en gevoegd bij Remicourt
Landen	8.11.1962	Overdracht van de gemeente naar het arrondissement Leuven (prov. Brabant)
Lantremange	17. 7.1970	Gemeente opgeheven en gevoegd bij Borgworm
Latinne	30.12.1975	Gemeente opgeheven en gevoegd bij Braives
Lens-Saint-Remy	9. 8.1881	Afstand van een gebiedsdeel tot oprichting van de gemeente Abolens
	20. 6.1896	Afstand van een gebiedsdeel tot oprichting van de gemeente Blehen
	17. 7.1970	Gemeente opgeheven en gevoegd bij Hannuit
Lens-Saint-Servais	30.12.1975	Gemeente opgeheven en gevoegd bij Geer
Lens-sur-Geer	2. 7.1964	Gemeente opgeheven en gevoegd bij Oerle
Ligney	30.12.1975	Gemeente opgeheven en gevoegd bij Geer
Limont	30.12.1975	Gemeente opgeheven en gevoegd bij Donceel
Lijsem	30.12.1975	Aanhechting van de gemeenten Pellen en Raatshoven
Meeffe	30.12.1975	Gemeente opgeheven en gevoegd bij Wasseiges
Merdorp	30.12.1975	Gemeente opgeheven en gevoegd bij Hannuit
Momalle	2. 7.1964	Afstand van een gebiedsdeel aan Crisnée Aanhechting van een gebiedsdeel van Crisnée en Fexhe-le-Haut-Clocher
	30.12.1975	Gemeente opgeheven en gevoegd bij Remicourt
Moxhe	30.12.1975	Gemeente opgeheven en gevoegd bij Hannuit
Neerhespen	8.11.1962	Overdracht van de gemeente naar het arrondissement Leuven (prov. Brabant)
Neerlanden	8.11.1962	Overdracht van de gemeente naar het arrondissement Leuven (prov. Brabant)
Neerwinden	8.11.1962	Overdracht van de gemeente naar het arrondissement Leuven (prov. Brabant)
Noville	2. 7.1964	Gemeente opgeheven en gevoegd bij Fexhe-le-Haut-Clocher
Odeur	2. 7.1964	Gemeente opgeheven en gevoegd bij Crisnée
Liek	17. 7.1970	Gemeente opgeheven en gevoegd bij Borgworm
Om al	30.12.1975	Gemeente opgeheven en gevoegd bij Geer
Oerle	2. 7.1964	Aanhechting van de gemeenten Bergilers, Grandville, Lens-sur-Geer en Wouteringen Aanhechting van een gebiedsdeel van Crisnée en van Hodeige Afstand van een gebiedsdeel van Bergilers aan Pousset

Gemeenten	Wetten	Wijzigingen
Wouteringen	8.11.1962	Overdracht van de gemeente van het arrondissement Tongeren (prov. Limburg)
	2. 7.1964	Gemeente opheffen en gevoegd bij Oerle
Overhespen	8.11.1962	Overdracht van de gemeente van het arrondissement Leuven (prov. Brabant)
Overwinden	8.11.1962	Overdracht van de gemeente van het arrondissement Leuven (prov. Brabant)
Pellen	30.12.1975	Gemeente opheffen en gevoegd bij Lijsem
Petit-Hallet	2. 7.1964	Gemeente opheffen en gevoegd bij Grand-Hallet
Poucet	17. 7.1970	Gemeente opheffen en gevoegd bij Hannuit
Pousset	2. 7.1964	Aanhechting van een gebiedsdeel van Oerle
	30.12.1975	Gemeente opheffen en gevoegd bij Remicourt
Raarshoven	30.12.1975	Gemeente opheffen en gevoegd bij Lijsem
Remicourt	17. 7.1970	Aanhechting van de gemeente Lamine
	30.12.1975	Aanhechting van de gemeenten Hodeige, Momalle en Pousset
		Afstand van een gebiedsdeel van Momalle aan Fexhe-le-Haut-Clocher
Roost-Krenwik	30.12.1975	Gemeente opheffen en gevoegd bij Berloz
Rumsdorp	8.11.1962	Overdracht van de gemeente naar het arrondissement Leuven (prov. Brabant)
Saint-Georges	29.12.1972	Gemeente opheffen door wijziging van de naam in Saint-Georges-sur-Meuse
Saint-Georges-sur-Meuse	29.12.1972	Gemeente ontstaan door wijziging van de naam Saint-Georges
	30.12.1975	Aanhechting van een gebiedsdeel van Engis (arr. Hoei)
Thisnes	30.12.1975	Gemeente opheffen en gevoegd bij Hannuit
Thys	21. 4.1874	Grenswijziging met Fize-le-Marsal
	2. 7.1964	Gemeente opheffen en gevoegd bij Crisnée
Tourinne	30.12.1975	Gemeente opheffen en gevoegd bij Braives
Truielingen	30.12.1975	Gemeente opheffen en gevoegd bij Hannuit
Viemme	30.12.1975	Gemeente opheffen en gevoegd bij Faimés
Ville-en-Hesbaye	30.12.1975	Gemeente opheffen en gevoegd bij Braives
Villers-le-Peuplier	17. 7.1970	Gemeente opheffen en gevoegd bij Hannuit
Waasmont	8.11.1962	Overdracht van de gemeente naar het arrondissement Leuven (prov. Brabant)
Walsbets	9. 5.1898	Grenswijziging met Wezeren
	8.11.1962	Overdracht van de gemeente naar het arrondissement Leuven (prov. Brabant)
Walshoutem	8.11.1962	Overdracht van de gemeente naar het arrondissement Leuven (prov. Brabant)
Wange	8.11.1962	Overdracht van de gemeente naar het arrondissement Leuven (prov. Brabant)
Wansin	2. 7.1964	Gemeente opheffen en gevoegd bij Grand-Hallet
Borgworm	17. 7.1970	Aanhechting van de gemeenten Bettenhoven, Bleret, Bovenister, Grand-Axhe, Lantremange en Liek
Wasseiges	30.12.1975	Aanhechting van de gemeenten Acosse, Ambresin en Meeffe
Wezeren	9. 5.1898	Grenswijziging met Walsbets
	8.11.1962	Overdracht van de gemeente naar het arrondissement Leuven (prov. Brabant)

Gemeenten	Wetten	Wijzigingen
PROVINCIE LIMBURG		
ADMINISTRATIEF ARRONDISSEMENT HASSELT		
Het arrondissement	8 11.1962	Overdracht van de gemeente Corswarem naar het arrondissement Borgworm (prov. Luik)
	17. 7.1970	Afstand van het gehucht "La Bosquée" van Montenaken aan Cras-Avernas (arr. Borgworm - prov. Luik)
	17. 7.1970	Afstand van de gemeente Neerglabbeek aan Gruitrode (arr. Maaseik)
	30.12.1975	Aanhechting van de gemeente Klein-Gelmen (arr. Tongeren) aan de nieuwe gemeente Gelmen
	30.12.1975	Afstand van een gebiedsdeel van Zepperen en Brustem aan Rijkel (arr. Tongeren)
	30.12.1975	Gebiedsuitwisseling tussen Houthalen-Helchteren (arr. Maaseik) en Heusden-Zolder
	30.12.1975	Gebiedsuitwisseling tussen Houthalen-Helchteren (arr. Maaseik) en Zonhoven
	30.12.1975	Afstand van een gebiedsdeel van Sint-Truiden (Klein-Gelmen) aan Heers (arr. Tongeren)
Aalst	17. 7.1970	Gemeente opgeheven en gevoegd bij Brustem
As	17. 7.1970	Aanhechting van de gemeente Niel-bij-As
	17. 7.1970	Gebiedsuitwisseling met Maasmechelen (arr. Tongeren)
Berbroek	17. 7.1970	Gemeente opgeheven en gevoegd bij Schulen
Beringen	31. 5.1853	Aanhechting van de enclaves die zich op haar grondgebied bevinden en toebehoorden aan Paal en Koersel
	30.12.1975	Afstand aan Koersel van de enclave die Beringen er bezat
Beverlo	4. 6.1850	Aanhechting van de gemeenten Koersel, Beverlo en Paal
	30.12.1975	Afscheiding van het gehucht "Heppen" en "Leopoldsborg" dat een afzonderlijke gemeente wordt
	30.12.1975	Gemeente opgeheven en gevoegd bij Beringen
Binderveld	17. 7.1970	Gemeente opgeheven en gevoegd bij Nieuwerkerken
Boekhout	17. 7.1970	Gemeente opgeheven en gevoegd bij Jeuk
Borlo	17. 7.1970	Aanhechting van de gemeenten Buvingen, Kerkom-bij-Sint-Truiden, Mielenboven-Aalst en Muizen
	30.12.1975	Afstand van een gebiedsdeel van Borlo aan Montenaken en van Kerkom-bij-Sint-Truiden aan Sint-Truiden
Brustem	30.12.1975	Gemeente opgeheven en gevoegd bij Gingelom
	17. 7.1970	Aanhechting van de gemeenten Aalst en Ordingen
	30.12.1975	Afstand van een gebiedsdeel van Ordingen aan Rijkel (arr. Tongeren)
	30.12.1975	Afstand van een gebiedsdeel van Brustem en Aalst aan Sint-Truiden, het gehucht "Terstock" van Brustem aan Zepperen en het gehucht "Kortenbos" van Brustem aan Kozen
	30.12.1975	Aanhechting van een gebiedsdeel van Gelmen
	30.12.1975	Gemeente opgeheven en gevoegd bij Sint-Truiden
Buvingen	17. 7.1970	Gemeente opgeheven en gevoegd bij Borlo
Corswarem	8.11.1962	Overdracht van de gemeente naar het arrondissement Borgworm (prov. Luik)
Diepenbeek	-	Onveranderd sedert 1831
Donk	17. 7.1970	Gemeente opgeheven en gevoegd bij Herk-de-Stad
Duras	17. 7.1970	Aanhechting van de gemeenten Gorseme, Runkelen en Wilderen
	30.12.1975	Gemeente opgeheven en gevoegd bij Sint-Truiden
Engelmanshoven	17. 7.1970	Gemeente opgeheven door oprichting van de nieuwe gemeente Gelmen
Gelinden	17. 7.1970	Gemeente opgeheven door oprichting van de nieuwe gemeente Gelmen
Gelmen	17. 7.1970	Gemeente ontstaan door samenvoeging van de gemeenten Groot-Gelmen, Engelmanshoven, Gelinden en Klein-Gelmen (arr. Tongeren)
	30.12.1975	Afstand van een gebiedsdeel van Groot-Gelmen en van Engelmanshoven aan Brustem
	30.12.1975	Gemeente opgeheven en gevoegd bij Sint-Truiden
Genk	-	Onveranderd sedert 1831
Gingelom	17. 7.1970	Aanhechting van de gemeente Niel-bij-Sint-Truiden
	30.12.1975	Aanhechting van de gemeenten Borlo, Jeuk en Montenaken
	30.12.1975	Afstand van een gebiedsdeel van Borlo (Kerkom-bij-Sint-Truiden) aan Sint-Truiden
Gorseme	12. 3.1954	Afstand van het gehucht Schelfheide aan Nieuwerkerken
	17. 7.1970	Gemeente opgeheven en gevoegd bij Duras
Groot-Gelmen	17. 7.1970	Gemeente opgeheven door oprichting van de nieuwe gemeente Gelmen
Halen	30. 3.1866	Afstand van een gebiedsdeel tot oprichting van Loksbergen
	2. 7.1964	Aanhechting van de gemeente Loksbergen
	30.12.1975	Aanhechting van de gemeente Zelem
Halmaal	17. 7.1970	Gemeente opgeheven en gevoegd bij Sint-Truiden
Ham	30.12.1975	Gemeente ontstaan door samenvoeging van de gemeenten Kwaadmechelen en Oostham
Hasselt	30.12.1975	Aanhechting van de gemeenten Kermt, Kuringen, Sint-Lambrechts-Herk, Stevoort en Wimmertingen

Gemeenten	Wetten	Wijzigingen
Heppen	4. 6.1850 30.12.1975	Gemeente ontstaan door afscheiding van Beverlo Gemeente opgeheven en gevoegd bij Leopoldsburg
Herk-de-Stad	17. 7.1970 30.12.1975	Aanhechting van de gemeente Donk Gebiedsuitwisseling met Schulen Aanhechting van de gemeente Schulen
Heusden	30.12.1975	Gemeente opgeheven door oprichting van de nieuwe gemeente Heusden-Zolder
Heusden-Zolder	30.12.1975	Gemeente ontstaan door samenvoeging van de gemeenten Zolder en Heusden Aanhechting van een gebiedsdeel van Zonhoven Gebiedsuitwisseling met Houthalen-Helchteren (arr. Maaseik) Afstand van een gebiedsdeel van Zolder aan Zonhoven
Jeuk	17. 7.1970 30.12.1975	Aanhechting van de gemeente Boekhout Gemeente opgeheven en gevoegd bij Gingelom
Kerkom-bij-Sint-Truiden	17. 7.1970	Gemeente opgeheven en gevoegd bij Borlo
Kermt	17. 7.1970	Aanhechting van de gemeente Spalbeek
Koersel	30.12.1975 31. 5.1853	Gemeente opgeheven en gevoegd bij Hasselt Aanhechting van de enclave die zich op haar grondgebied bevindt en toebehoorde aan Beringen
	30.12.1975	Afstand aan Beringen van de enclave die Koersel er bezat
Kortijs	17. 7.1970	Gemeente opgeheven en gevoegd bij Beringen
Kozen	17. 7.1970	Gemeente opgeheven en gevoegd bij Montenaken Aanhechting van de gemeente Wijer Aanhechting van het gebiedsdeel "Kortenbos" van Brustem
	30.12.1975	Gemeente opgeheven en gevoegd bij Nieuwerkerken
Kuringen	17. 7.1970	Aanhechting van de gemeente Stokrooie
	30.12.1975	Gemeente opgeheven en gevoegd bij Hasselt
Kwaadmechelen	30.12.1975	Gemeente opgeheven door oprichting van de nieuwe gemeente Ham
Leopoldsburg	4. 6.1850 30.12.1975	Gemeente ontstaan door afscheiding van Beverlo Aanhechting van de gemeente Heppen
Linkhout	30.12.1975	Gemeente opgeheven en gevoegd bij Lummen
Loksbergen	30. 3.1866 2. 7.1964	Gemeente ontstaan door afscheiding van Halen Gemeente opgeheven en gevoegd bij Halen
Lummen	30.12.1975	Aanhechting van de gemeenten Linkhout en Meldert
Meldert	30.12.1975	Gemeente opgeheven en gevoegd bij Lummen
Mielen-boven-Aalst	17. 7.1970	Gemeente opgeheven en gevoegd bij Borlo
Montenaken	8.11.1962 17. 7.1970	Afstand van het gehucht "La Bosquée" aan Cras-Avernas (arr. Borgworm - prov. Luik) Aanhechting van de gemeenten Kortijs en Vorsen
	30.12.1975	Aanhechting van een gebiedsdeel van Borlo
Muizen	17. 7.1970	Gemeente opgeheven en gevoegd bij Gingelom
Neerglabbeek	17. 7.1970	Gemeente opgeheven en gevoegd bij Borlo
Niel-bij-As	17. 7.1970	Gemeente opgeheven en gevoegd bij Gruitrode
Niel-bij-Sint-Truiden	17. 7.1970	Gemeente opgeheven en gevoegd bij As
Nieuwerkerken	12. 3.1954 17. 7.1970 30.12.1975	Gemeente opgeheven en gevoegd bij Gingelom Aanhechting van het gehucht "Schelfheide" van Gorssem Aanhechting van de gemeente Binderveld Aanhechting van de gemeente Kozen
	30.12.1975	Afstand van een gebiedsdeel van Kozen (Kortenbos) aan Sint-Truiden
Oostham	30.12.1975	Gemeente opgeheven door oprichting van de nieuwe gemeente Ham
Opglabbeek	-	Onveranderd sedert 1831
Ordingen	17. 7.1970	Gemeente opgeheven en gevoegd bij Brustem
Paal	21. 6.1849 31. 5.1853	Grenswijziging met Tessenderlo Afstand aan Beringen van de enclave die Paal er bezat
	30.12.1975	Gemeente opgeheven en gevoegd bij Beringen
Runkelen	17. 7.1970	Gemeente opgeheven en gevoegd bij Duras
Schulen	17. 7.1970	Aanhechting van de gemeente Berbroek Gebiedsuitwisseling met Herk-de-Stad (Donk)
	30.12.1975	Gemeente opgeheven en gevoegd bij Herk-de-Stad
Sint-Lambrechts-Herk	24. 8.1897	Grenswijziging met Stevoort
	30.12.1975	Gemeente opgeheven en gevoegd bij Hasselt
Sint-Truiden	17. 7.1970	Aanhechting van de gemeente Halmaal Aanhechting van een gebiedsdeel van Halle-Booienhoven (Overhalmaal) (arr. Leuven - prov. Brabant) Borlo en Brustem
	30.12.1975	Aanhechting van de gemeenten Brustem, Duras, Gelmen, Velm en Zepperen Aanhechting van een gebiedsdeel van Nieuwerkerken (Kozen) Aanhechting van een gebiedsdeel van Gingelom (Borlo) Afstand van een gebiedsdeel van Gelmen (Klein-Gelmen) aan Heers (arr. Tongeren)
Spalbeek	17. 7.1970	Gemeente opgeheven en gevoegd bij Kermt
Stevoort	24. 8.1897	Grenswijziging met Sint-Lambrechts-Herk
	30.12.1975	Gemeente opgeheven en gevoegd bij Hasselt
Stokrooie	31. 3.1846	Gemeente ontstaan door afscheiding van Zolder
	17. 7.1970	Gemeente opgeheven en gevoegd bij Kuringen
Tessenderlo	21. 6.1849	Grenswijziging met Paal

Gemeenten	Wetten	Wijzigingen
Velm	30.12.1975	Gemeente opgeheven en gevoegd bij Sint-Truiden
Vorsen	17. 7.1970	Gemeente opgeheven en gevoegd bij Montenaken
Wijer	17. 7.1970	Gemeente opgeheven en gevoegd bij Kozen
Wilderen	17. 7.1970	Gemeente opgeheven en gevoegd bij Duras
Wimmertingen	30.12.1975	Gemeente opgeheven en gevoegd bij Hasselt
Zelem	30.12.1975	Gemeente opgeheven en gevoegd bij Halen
Zepperen	17. 7.1970	Aanhechting van een gebiedsdeel van Brustem (gehucht "Terstok") Afstand van een gebiedsdeel aan Rijkel (arr. Tongeren)
	30.12.1975	Gemeente opgeheven en gevoegd bij Sint-Truiden
Zolder	31. 3.1846	Afstand van een gebiedsdeel tot oprichting van Stokrooie
	30.12.1975	Gemeente opgeheven door oprichting van de nieuwe gemeente Heusden-Zolder
Zonhoven	30.12.1975	Gebiedsuitwisseling met Heusden-Zolder Gebieduitwisseling met Houthalen-Helchteren (arr. Maaseik)
Zutendaal	-	Onveranderd sedert 1831

ADMINISTRATIEF ARRONDISSEMENT MAASEIK

Het arrondissement	11.12.1843	Aanhechting van een gebiedsdeel der Nederlandse gemeenten Stamproy, Thorn en Stevensweert aan Kessenich en van Bergeyk aan Lommel krachtens het Vredesverdrag
	17. 7.1970	Aanhechting van de gemeenten Neerglabbeek (arr. Hasselt) aan Gruitrode
	30.12.1975	Aanhechting van de gemeenten Lanklaar en Stokkem (arr. Tongeren) aan Dilsen
		Gebiedsuitwisseling tussen Heusden-Zolder, Zonhoven (arr. Hasselt) en Houthalen-Helchteren
Achel	17. 7.1970	Gebiedsuitwisseling met Sint-Huibrechts-Lille
	30.12.1975	Gemeente opgeheven door oprichting van de nieuwe gemeente Hamont-Achel
Beek	31. 5.1853	Aanhechting van de enclave die zich op haar grondgebied bevindt en toebehoorde aan Bree Afstand aan Bree en Gerdingen van de enclaves die Beek er bezat
	2. 7.1964	Gemeente opgeheven en gevoegd bij Bree
Bocholt	17. 7.1970	Aanhechting van de gemeente Reppel
	30.12.1975	Aanhechting van de gemeente Kaulille
Bree	17. 7.1849	Grenswijziging met Reppel en Gerdingen
	31. 5.1853	Aanhechting van de enclave die zich op haar grondgebied bevindt en toebehoorde aan Bree Afstand aan Beek en aan Opitter van een enclave die Bree er bezat
	2. 7.1964	Aanhechting van de gemeenten Beek en Gerdingen
	17. 7.1970	Afstand van een gebiedsdeel aan Gruitrode
	30.12.1975	Aanhechting van de gemeente Opitter
Dilsen	17. 7.1970	Aanhechting van de gemeenten Elen, Rotem en Lanklaar, Stokkem (arr. Tongeren)
Eksel	30.12.1975	Gemeente opgeheven door oprichting van de nieuwe gemeente Hechtel-Eksel
Elen	17. 7.1970	Gemeente opgeheven en gevoegd bij Dilsen
Ellikom	17. 7.1970	Gemeente opgeheven en gevoegd bij Meeuwen
Gerdingen	17. 7.1849	Grenswijziging met Bree en Reppel
	31. 5.1853	Aanhechting van de enclave die zich op haar grondgebied bevindt en toebehoorde aan Beek Gemeente opgeheven en gevoegd bij Bree
	2. 7.1964	Gemeente opgeheven en gevoegd bij Bree
Grote-Brogel	30.12.1975	Gemeente opgeheven en gevoegd bij Peer
Gruitrode	31. 5.1853	Aanhechting van de enclaves die zich op het grondgebied bevinden en toebehoorden aan Opoeteren en Tongerlo Afstand aan Opitter, Reppel en Tongerlo van de enclaves die Gruitrode er bezat
	17. 7.1970	Aanhechting van de gemeente Neerglabbeek (arr. Hasselt) Afstand van een gebiedsdeel aan Opitter
		Aanhechting van een gebiedsdeel van Bree
	30.12.1975	Gemeente opgeheven door oprichting van de nieuwe gemeente Meeuwen-Gruitrode
Hamont	17. 7.1970	Gebiedsuitwisseling met Sint-Huibrechts-Lille
	30.12.1975	Gemeente opgeheven door oprichting van de nieuwe gemeente Hamont-Achel
Hamont-Achel	30.12.1975	Gemeente ontstaan door samenvoeging van de gemeenten Hamont en Achel
Hechtel	30.12.1975	Gemeente opgeheven door oprichting van de nieuwe gemeente Hechtel-Eksel
Hechtel-Eksel	30.12.1975	Gemeente ontstaan door samenvoeging van de gemeenten Hechtel en Eksel
		Aanhechting van een gebiedsdeel van Overpelt en Houthalen-Helchteren
Helchteren	30.12.1975	Gemeente opgeheven door oprichting van de nieuwe gemeente Houthalen-Helchteren
Houthalen	17. 7.1970	Aanhechting van een gebiedsdeel van Meeuwen en Wijshagen
	30.12.1975	Gemeente opgeheven door oprichting van de nieuwe gemeente Houthalen-Helchteren

Gemeenten	Wetten	Wijzigingen
Houthalen-Helchteren	30.12.1975	Gemeente ontstaan door samenvoeging van de gemeenten Houthalen en Helchteren Gebiedsuitwisseling met Heusden-Zolder (arr.Hasselt) Gebiedsuitwisseling met Zonhoven (arr. Hasselt)
Kaulille	17. 7.1970	Afstand van een gebiedsdeel van Helchteren (Bungalowpark) aan Hechtel-Eksel
Kessenich	30.12.1975 11.12.1843	Gebiedsuitwisseling met Sint-Huibrechts-Lille Gemeente opgeheven en gevoegd bij Bocholt Aanhechting van een gebiedsdeel der Nederlandse gemeenten Stamproy, Thorn, en Stevensweert krachtens het vredesverdrag
Kinrooi	12. 4.1845 4. 1.1847 9. 4.1971	Afscheiding van de gehuchten "Kinrooi" en "Molenbeersel" die afzonderlijke gemeenten worden Grenswijziging met Kinrooi en Molenbeersel Gemeente opgeheven en gevoegd bij Kinrooi
Kleine-Brogel	12. 4.1845	Gemeente ontstaan door afscheiding van Kessenich
Lommel	4. 1.1847 9. 4.1971	Grenswijziging met Kessenich Aanhechting van de gemeenten Kessenich, Molenbeersel en Ophoven
Maaseik	17. 7.1970	Gemeente opgeheven en gevoegd bij Peer
Meeuwen	11.12.1843	Aanhechting van een gebiedsdeel van Bergeyk (Nederland) krachtens het vredesverdrag
Meeuwen-Gruitrode	2. 7.1964	Afstand van het gehucht "Maaseiker-Solt", enclave die Maaseik er bezat aan Neeroeteren
Molenbeersel	30.12.1975	Aanhechting van de gemeenten Neeroeteren en Opoeteren
Neeroeteren	17. 7.1970	Aanhechting van de gemeenten Ellikom en Wijshagen Afstand van een gebiedsdeel aan Houthalen
Neerpelt	30.12.1975	Gemeente opgeheven door oprichting van de nieuwe gemeente Meeuwen-Gruitrode
Ophoven	30.12.1975	Gemeente ontstaan door samenvoeging van de gemeenten Meeuwen en Gruitrode
Opitter	12. 4.1845	Gemeente ontstaan door afscheiding van Kessenich
Opoeteren	4. 1.1847	Grenswijziging met Kessenich
Overpelt	9. 4.1971	Gemeente opgeheven en gevoegd bij Kinrooi
Peer	2. 7.1964	Aanhechting van een gebiedsdeel van Maaseik (gehucht "Maaseik-Solt"), enclave die zich in haar grondgebied bevindt en behoorde aan de gemeente Maaseik
Reppel	30.12.1975	Gemeente opgeheven en gevoegd bij Maaseik
Rotem	15. 7.1957	Aanhechting van een gebiedsdeel van Overpelt
Sint-Huibrechts-Lille	17. 7.1970	Afstand van een gebiedsdeel aan Sint-Huibrechts-Lille
Tongerlo	30.12.1975	Aanhechting van de gemeente Sint-Huibrechts-Lille
Wijchmaal	9. 4.1971	Gemeente opgeheven en gevoegd bij Kinrooi
Wijshagen	31. 5.1853	Aanhechting van een enclave die zich in haar grondgebied bevindt en toebehoorde aan Gruitrode en aan Bree
	17. 7.1970	Aanhechting van de gemeente Tongerlo
	30.12.1975	Aanhechting van een gebiedsdeel van Gruitrode
	31. 5.1853	Gemeente opgeheven en gevoegd bij Bree
	30.12.1975	Afstand van een enclave die Opoeteren er bezat aan Gruitrode
	30.12.1975	Gemeente opgeheven en gevoegd bij Maaseik
	15. 7.1957	Afstand van een gebiedsdeel aan Neerpelt
	30.12.1975	Afstand van een gebiedsdeel van Overpelt (Kloosterbos) aan Hechtel-Eksel
	17. 7.1970	Aanhechting van de gemeente Kleine-Brogel
	30.12.1975	Aanhechting van de gemeenten Wijchmaal en Grote-Brogel
	17. 7.1849	Grenswijziging met Bree en Gerdingen
	31. 5.1853	Aanhechting van een enclave die zich in haar grondgebied bevindt en toebehoorde aan Gruitrode
	17. 7.1970	Gemeente opgeheven en gevoegd bij Bocholt
	17. 7.1970	Gemeente opgeheven en gevoegd bij Dilsen
	17. 7.1970	Gebiedsuitwisseling met Achel, Hamont en Kaulille
	30.12.1975	Aanhechting van een gebiedsdeel van Neerpelt
	31. 5.1853	Gemeente opgeheven en gevoegd bij Neerpelt
	17. 7.1970	Aanhechting van een enclave die zich in haar grondgebied bevindt en toebehoorde aan Gruitrode
	17. 7.1970	Afstand van een enclave aan Gruitrode die Tongerlo er bezat
	17. 7.1970	Gemeente opgeheven en gevoegd bij Opitter
	30.12.1975	Gemeente opgeheven en gevoegd bij Peer
	17. 7.1970	Gemeente opgeheven en gevoegd bij Meeuwen

Gemeenten	Wetten	Wijzigingen
ADMINISTRATIEF ARRONDISSEMENT TONGEREN		
Het arrondissement	2. 3.1846 8.11.1962	Grenswijziging tussen Nerem en Paifve (arr. Luik, prov. Luik) Afstand van het gehucht "Haut Vinave" van Sluisen aan Glaaien (arr. Luik, prov. Luik) Gebiedsuitwisseling met Rutten en Elch (arr. Luik, prov. Luik) Overdracht van de gemeente Wouteringen aan het arrondissement Borgworm (prov. Luik) en van de gemeenten Bitsingen, Eben-Emael, Ternaaien, Rukkelingen-aan-de-Jeker, Wonck aan het arrondissement Luik (prov. Luik) Overdracht van de gemeenten Moelingen en 's Gravenvoeren van het arrondissement Luik (prov. Luik) en van de gemeenten Sint-Martens-Voeren, Sint-Pieters-Voeren, Remersdaal en Teuven van het arrondissement Verviers (prov. Luik)
	17. 7.1970	Afstand van de gemeente Klein-Gelmen tot oprichting van de nieuwe gemeente Gelmen (arr. Hasselt) Afstand van de gemeenten Lanklaar en Stokkem aan Dilsen (arr. Maaseik)
	30.12.1975	Aanhechting van een gebiedsdeel van Zepperen en Brustem (arr. Hasselt) Aanhechting van een gebiedsdeel van Sint-Truiden (Klein-Gelmen) (arr. Hasselt) aan Heers
Alken	-	Onveranderd sedert 1831
Bitsingen	7. 4.1865 8.11.1962	Grenswijziging met Wonck Overdracht van de gemeente naar het arrondissement Luik (prov. Luik)
Batsheers	17. 7.1970	Gemeente opgeheven en gevoegd bij Heers
Berg	17. 7.1970 9. 4.1971	Afstand van een gebiedsdeel aan 's Herenelderden Gemeente opgeheven en gevoegd bij Tongeren
Berlingen	30.12.1975	Gemeente opgeheven en gevoegd bij Wellen
Beverst	16. 4.1878 17. 7.1970	Aanhechting van een gebiedsdeel van Bilzen Aanhechting van een gebiedsdeel van Hoeselt
	30.12.1975	Gemeente opgeheven en gevoegd bij Bilzen
Bilzen	27. 5.1870 16. 4.1878 17. 7.1970	Afstand van een gebiedsdeel tot oprichting van Rijkhoven Afstand van gebiedsdelen (Halt, Laer, Schoenbeek) aan Beverst Gebiedsuitwisseling met Hoeselt
	30.12.1975	Aanhechting van de gemeenten Beverst, Eigenbilzen, Hoelbeek, Martenslinde, Mopertingen, Munsterbilzen, Spouwen en Waltwilder
Bommershoven	17. 7.1970	Gemeente opgeheven door oprichting van de nieuwe gemeente Haren
Boorseem	17. 7.1970 30.12.1975	Aanhechting van een gebiedsdeel van Maasmechelen Gemeente opgeheven en gevoegd bij Maasmechelen
Borgloon	30.12.1975	Aanhechting van de gemeenten Broekom, Gors-Opleeuw, Gotem, Groot-Loon, Hendrieken, Hoepertingen, Kerniel, Kuttehoven, Rijkkel en Voort
	17. 7.1970	Aanhechting van een gebiedsdeel van Tongeren (Bommershoven en Jesseren)
Bovelingen	17. 7.1970	Gemeente opgericht door samenvoeging van Mechelen-Bovelingen en Rukkelingen-Loon
	30.12.1975	Gemeente opgeheven en gevoegd bij Heers
Broekom	30.12.1975	Gemeente opgeheven en gevoegd bij Borgloon
Diets-Heur	17. 7.1970	Gemeente opgeheven en gevoegd bij Vreeren
Eben-Emael	8.11.1962	Overdracht van de gemeente naar het arrondissement Luik (prov. Luik)
Eigenbilzen	30.12.1975	Gemeente opgeheven en gevoegd bij Bilzen
Eisden	17. 7.1970	Gemeente opgeheven door oprichting van de nieuwe gemeente Maasmechelen
Elderden	17. 7.1970	Gemeente ontstaan door samenvoeging van de gemeenten Membrugge, Genoelselderden en 's Herenelderden
	30.12.1975	Aanhechting van een gebiedsdeel van Berg en Spouwen Gemeente opgeheven en gevoegd bij Tongeren
Gellik	30.12.1975	Gemeente opgeheven en gevoegd bij Lanaken
Genoelselderden	17. 7.1970	Gemeente opgeheven door oprichting van de nieuwe gemeente Elderden
Gors-Opleeuw	30.12.1975	Gemeente opgeheven en gevoegd bij Borgloon
Gotem	30.12.1975	Gemeente opgeheven en gevoegd bij Borgloon
Groot-Loon	30.12.1975	Gemeente opgeheven en gevoegd bij Borgloon
Grote-Spouwen	17. 7.1970	Gemeente opgeheven door oprichting van de nieuwe gemeente Spouwen
Guigoven	30.12.1975	Gemeente opgeheven en gevoegd bij Kortesseem
Gutschoven	17. 7.1970	Gemeente opgeheven en gevoegd bij Heers
Haren	17. 7.1970	Gemeente opgericht door samenvoeging van de gemeenten Piringen, Bommershoven en Widooie
	30.12.1975	Aanhechting van een gebiedsdeel van Lauw Gemeente opgeheven en gevoegd bij Tongeren
Heers	17. 7.1970	Aanhechting van de gemeenten Batsheers, Opheers, Veulen, Gutschoven en Mettekoven
	30.12.1975	Aanhechting van de gemeenten Bovelingen en Heks Aanhechting van een gebiedsdeel van Sint-Truiden (arr. Hasselt)
Hees	17. 7.1970	Gemeente opgeheven en gevoegd bij Mopertingen
Heks	17. 7.1970	Aanhechting van de gemeenten Horpmaal en Vechmaal
	30.12.1975	Aanhechting van een gebiedsdeel van Lauw Gemeente opgeheven en gevoegd bij Heers

Gemeenten	Wetten	Wijzigingen
Hendrieken	30.12.1975	Gemeente opgeheven en gevoegd bij Borgloon
Henis	17. 7.1970	Afstand van een gebiedsdeel aan Hoeselt
	9. 4.1971	Gemeente opgeheven en gevoegd bij Tongeren
Herderen	30.12.1975	Gemeente opgeheven en gevoegd bij Riemst
Herstappe	-	Onveranderd sedert 1831
Herten	30.12.1975	Gemeente opgeheven en gevoegd bij Wellen
Hoelbeek	30.12.1975	Gemeente opgeheven en gevoegd bij Bilzen
Hoepertingen	30.12.1975	Gemeente opgeheven en gevoegd bij Borgloon
Hoeselt	17. 7.1970	Aanhechting van de gemeenten Romershoven en Werm Gebiedsuitwisseling met Bilzen en Rijkhoven Aanhechting van een gebiedsdeel van Henis en Riksingen Afstand van een gebiedsdeel aan Beverst
	30.12.1975	Aanhechting van de gemeenten Schalkhoven en Sint-Huibrechts-Heren Aanhechting van een gebiedsdeel van Tongeren
Horpmaal	17. 7.1970	Gemeente opgeheven en gevoegd bij Heks
Jesseren	17. 7.1970	Gemeente opgeheven door oprichting van de nieuwe gemeente Kolmont
Kanne	30.12.1975	Gemeente opgeheven en gevoegd bij Riemst
Kerniel	30.12.1975	Gemeente opgeheven en gevoegd bij Borgloon
Klein-Gelmen	17. 7.1970	Gemeente opgeheven door oprichting van de nieuwe gemeente Gelmen (arr. Hasselt)
Kleine-Spouwen	17. 7.1970	Gemeente opgeheven door oprichting van de nieuwe gemeente Spouwen
Koninksem	9. 4.1971	Gemeente opgeheven en gevoegd bij Tongeren
Kolmont	17. 7.1970	Gemeente opgericht door samenvoeging van de gemeenten Overrepen en Jesseren
	30.12.1975	Gemeente opgeheven en gevoegd bij Tongeren
Kortesseem	30.12.1975	Aanhechting van de gemeenten Guigoven, Vliermaal, Vliermaalroot en Wintershoven
Kuttehoven	30.12.1975	Gemeente opgeheven en gevoegd bij Borgloon
Lanaken	30.12.1975	Aanhechting van de gemeenten Gellik, Neerharen, Rekem en Veldwezelt
Ternaaien	8.11.1962	Overdracht van de gemeente naar het arrondissement Luik (prov. Luik)
Lanklaar	17. 7.1970	Gemeente opgeheven en gevoegd bij Dilsen
Lauw	17. 7.1970	Afstand van een gebiedsdeel aan Haren (Widooie) en Heks (Vechmaal)
	30.12.1975	Gemeente opgeheven en gevoegd bij Tongeren
Leut	17. 7.1970	Aanhechting van de gemeente Meeswijk
	30.12.1975	Gemeente opgeheven en gevoegd bij Maasmechelen
Maasmechelen	17. 7.1970	Gemeente opgericht door samenvoeging van de gemeenten Eisdien, Mechelen-aan-de-Maas, Opgrimbie en Vucht Gebiedsuitwisseling met As (arr. Hasselt) Afstand van een gebiedsdeel aan Boorseem
	30.12.1975	Aanhechting van de gemeenten Boorseem, Leut en Uikhoven
Mal	30.12.1975	Gemeente opgeheven en gevoegd bij Tongeren
Martenslinde	30.12.1975	Gemeente opgeheven en gevoegd bij Bilzen
Mechelen-aan-de-Maas	7. 4.1851	Grenswijziging met Opgrimbie
	17. 7.1970	Gemeente opgeheven door oprichting van de nieuwe gemeente Maasmechelen
Mechelen-Bovelingen	17. 7.1970	Gemeente opgeheven door oprichting van de nieuwe gemeente Bovelingen
Meeswijk	17. 7.1970	Gemeente opgeheven en gevoegd bij Leut
Membrugge	17. 7.1970	Gemeente opgeheven door oprichting van de nieuwe gemeente Elderen
Mettekoven	17. 7.1970	Gemeente opgeheven en gevoegd bij Heers
Millen	30.12.1975	Gemeente opgeheven en gevoegd bij Riemst
Moelingen	18.11.1962	Overdracht van de gemeente van het arrondissement Luik (prov. Luik)
	30.12.1975	Gemeente opgeheven door oprichting van de nieuwe gemeente Voeren
Mopertingen	17. 7.1970	Aanhechting van de gemeenten Rosmeer en Hees
	30.12.1975	Gemeente opgeheven en gevoegd bij Bilzen
Munsterbilzen	30.12.1975	Gemeente opgeheven en gevoegd bij Bilzen
Neerharen	30.12.1975	Gemeente opgeheven en gevoegd bij Lanaken
Neerrepen	9. 4.1971	Gemeente opgeheven en gevoegd bij Tongeren
Nerem	2. 3.1846	Grenswijziging met Paifve
	30.12.1975	Gemeente opgeheven en gevoegd bij Tongeren
Opgrimbie	7. 4.1851	Grenswijziging met Mechelen-aan-de-Maas
	17. 7.1970	Gemeente opgeheven door oprichting van de nieuwe gemeente Maasmechelen
Opheers	17. 7.1970	Gemeente opgeheven en gevoegd bij Heers
Wouteringen	8.11.1962	Overdracht van de gemeente naar het arrondissement Borgworm (prov. Luik)
Overrepen	17. 7.1970	Gemeente opgeheven door oprichting van de nieuwe gemeente Kolmont
Piringen	17. 7.1970	Gemeente opgeheven door oprichting van de nieuwe gemeente Haren
Rekem	29.12.1848	Grenswijziging met Uikhoven
	30.12.1975	Gemeente opgeheven en gevoegd bij Lanaken
Remersdaal	8.11.1962	Overdracht van de gemeente van het arrondissement Verviers (prov. Luik)
	30.12.1975	Gemeente opgeheven door oprichting van de nieuwe gemeente Voeren
Riemst	30.12.1975	Aanhechting van de gemeenten Zichen-Zussen-Bolder, Herderen, Kanne, Millen, Val-Meer, Vlijtingen en Vroenhoven
		Aanhechting van een gebiedsdeel van Tongeren (Elderen)
Rijkel	17. 7.1970	Aanhechting van een gebiedsdeel van Zepperen en Brustem (arr. Hasselt)
	30.12.1975	Gemeente opgeheven en gevoegd bij Borgloon

Gemeenten	Wetten	Wijzigingen
Rijkhoven	27. 5.1870	Gemeente ontstaan door afscheiding van Bilzen
	17. 7.1970	Gemeente opgeheven door oprichting van de nieuwe gemeente Spouwen
Riksingen	17. 7.1970	Afstand van een gebiedsdeel aan Hoeselt
	9. 4.1971	Gemeente opgeheven en gevoegd bij Tongeren
Rukkelingen-aan-de-Jeker	31.12.1851	Grenswijziging met Glaaien (arr. Luik - prov. Luik)
	8.11.1962	Overdracht van de gemeente naar het arrondissement Luik (prov. Luik)
Romershoven	17. 7.1970	Gemeente opgeheven en gevoegd bij Hoeselt
Rosmeer	17. 7.1970	Gemeente opgeheven en gevoegd bij Mopertingen
Rukkelingen-Loon	17. 7.1970	Gemeente opgeheven door oprichting van de nieuwe gemeente Bovelingen
Rutten	8.11.1962	Gebiedsuitwisseling met Elch (arr. Luik - prov. Luik)
	30.12.1975	Gemeente opgeheven en gevoegd bij Tongeren
Schalkhoven	30.12.1975	Gemeente opgeheven en gevoegd bij Hoeselt
's Gravenvoeren	8.11.1962	Overdracht van de gemeente van het arrondissement Luik (prov. Luik)
	30.12.1975	Gemeente opgeheven door oprichting van de nieuwe gemeente Voeren
's Herenelderen	17. 7.1970	Gemeente opgeheven door oprichting van de nieuwe gemeente Elderen
Sint-Huibrechts-Hern	30.12.1975	Gemeente opgeheven en gevoegd bij Hoeselt
Sint-Martens-Voeren	8.11.1962	Overdracht van de gemeente van het arrondissement Verviers (prov. Luik)
	30.12.1975	Gemeente opgeheven door oprichting van de nieuwe gemeente Voeren
Sint-Pieters-Voeren	8.11.1962	Overdracht van de gemeente van het arrondissement Verviers (prov. Luik)
	30.12.1975	Gemeente opgeheven door oprichting van de nieuwe gemeente Voeren
Sluizen	8.11.1962	Afstand van het gehucht "Haut-Vinâve" aan de gemeente Glaaien (arr. Luik)
	30.12.1975	Gemeente opgeheven en gevoegd bij Tongeren
Spouwen	17. 7.1970	Gemeente ontstaan door samenvoeging van de gemeenten Grote-Spouwen, Kleine-Spouwen en Rijkhoven
		Afstand van een gebiedsdeel aan Elderen
		Gebiedsuitwisseling met Hoeselt
	30.12.1975	Gemeente opgeheven en gevoegd bij Bilzen
Stokkem	17. 7.1970	Gemeente opgeheven door samenvoeging van Dilsen (arr. Maaseik)
Teuven	8.11.1962	Overdracht van de gemeente van het arrondissement Verviers (prov. Luik)
	30.12.1975	Gemeente opgeheven door oprichting van de nieuwe gemeente Voeren
Tongeren	9. 4.1971	Aanhechting van de gemeenten Berg, Henis, Koninksem, Neerrepen en Riksingen
	30.12.1975	Aanhechting van de gemeenten Elderen, Haren, Kolmont, Lauw, Mal, Nerem, Rutten, Sluizen en Vreren
		Afstand van een gebiedsdeel aan Hoeselt
		Afstand van een gebiedsdeel van Elderen aan Riemst
		Afstand van een gebiedsdeel van Haren (Bommershoven) en Kolmont (Jesseren) aan Borgloon
Uikhoven	29.12.1876	Grenswijziging met Rekem
	30.12.1975	Gemeente opgeheven en gevoegd bij Maasmechelen
Ulbeek	30.12.1975	Gemeente opgeheven en gevoegd bij Wellen
Val-Meer	30.12.1975	Gemeente opgeheven en gevoegd bij Riemst
Vechmaal	17. 7.1970	Gemeente opgeheven en gevoegd bij Heks
Veldwezelt	30.12.1975	Gemeente opgeheven en gevoegd bij Lanaken
Veulen	17. 7.1970	Gemeente opgeheven en gevoegd bij Heers
Viermaal	7. 4.1865	Afstand van een gebiedsdeel tot oprichting van de gemeente Vliermaalroot
	30.12.1975	Gemeente opgeheven en gevoegd bij Kortesseem
Vliermaalroot	7. 4.1865	Gemeente ontstaan door afscheiding van Viermaal
	30. 6.1956	Grenswijziging met Wintershoven
	30.12.1975	Gemeente opgeheven en gevoegd bij Kortesseem
Vlijtingen	30.12.1975	Gemeente opgeheven en gevoegd bij Riemst
Voeren	30.12.1975	Gemeente ontstaan door samenvoeging van de gemeenten 's Gravenvoeren, Moelingen, Remersdaal, Sint-Pieters-Voeren, Sint-Martens-Voeren en Teuven
Voort	30.12.1975	Gemeente opgeheven en gevoegd bij Borgloon
Vreren	17. 7.1970	Aanhechting van de gemeente Diets-Heur
	30.12.1975	Gemeente opgeheven en gevoegd bij Tongeren
Vroenhoven	30.12.1975	Gemeente opgeheven en gevoegd bij Riemst
Vucht	17. 7.1970	Gemeente opgeheven door oprichting van de nieuwe gemeente Maasmechelen
Waltwilder	30.12.1975	Gemeente opgeheven en gevoegd bij Bilzen
Wellen	30.12.1975	Aanhechting van de gemeenten Berlingen, Hertzen en Ulbeek
Werm	17. 7.1970	Gemeente opgeheven en gevoegd bij Hoeselt
Widooie	17. 7.1970	Gemeente opgeheven door oprichting van de nieuwe gemeente Haren
Wintershoven	30. 6.1956	Grenswijziging met Vliermaalroot
	30.12.1975	Gemeente opgeheven en gevoegd bij Kortesseem
Wonck	7. 4.1865	Grenswijziging met Bitsingen
	8.11.1962	Overdracht van de gemeente naar het arrondissement Luik (prov. Luik)
Zichen-Zussen-Bolder	30.12.1975	Gemeente opgeheven en gevoegd bij Riemst

Gemeenten	Wetten	Wijzigingen
PROVINCIE LUXEMBURG		
ADMINISTRATIEF ARRONDISSEMENT AARLEN		
Het arrondissement	KB 9. 6.1843	Aanhechting van een gebiedsdeel van Perlé "Parette" (Groot-Hertogdom Luxemburg) aan Attert krachtens het Vredesverdrag
		Aanhechting van gebiedsdelen van Perlé "La Folie en Neuperlé" (Groot-Hertogdom Luxemburg) aan Martelange krachtens het Vredesverdrag
		Aanhechting van gebiedsdelen van Guirsch en Ell (Groot-Hertogdom Luxemburg) aan Attert krachtens het Vredesverdrag
	KB 4.12.1843	Aanhechting van een gebiedsdeel van Bekerich en Guirsch (Groot-Hertogdom Luxemburg) aan Guirsch krachtens het Vredesverdrag
		Aanhechting van een gebiedsdeel van Clemency (Groot-Hertogdom Luxemburg) aan Messancy krachtens het Vredesverdrag
	15. 5.1906	Aanhechting van een gebiedsdeel van Steinfeld en Hobscheid (Groot-Hertogdom Luxemburg) aan Autelbas krachtens het Vredesverdrag
		Grenswijziging tussen de Franse gemeenten Saint-Martin, Cosnes en Mont-Saint-Martin en de Belgische gemeenten Aubange en Halanzy ter goedkeuring van de notulen der Frans-Belgische grensbepaling ondertekend te Longwy-Bas op 20. 7.1903
	30.12.1975	Afstand van de gemeente Meix-le-Tige aan Saint-Léger (arr. Virton)
		Afstand van de gemeente Hachy aan de nieuwe gemeente Habay (arr. Virton)
Aarlen	21.8.1901	Aanhechting van een gebiedsdeel van Habay aan Aarlen en aan Messancy
	30.12.1975	Grenswijziging met Bonnert
		Aanhechting van de gemeenten Autelbas, Bonnert, Guirsch, Heinsch en Toernich
Athus	6. 6.1878	Aanhechting van een gebiedsdeel van Habay en Messancy
	30.12.1975	Gemeente ontstaan door afscheiding van Aubange
Attert	KB 9.6.1843	Gemeente opgeheven en gevoegd bij Aubange
	1. 3.1851	Aanhechting van gebiedsdelen van Guirsch, Ell en Perlé "Parette" (Groot-Hertogdom Luxemburg) krachtens het Vredesverdrag
	7. 4.1865	Afstand van gebiedsdelen (Moulin de Grubermulh, Oberpallen) aan Guirsch
	30. 7.1923	Afstand van gebiedsdelen tot oprichting van de gemeente Nonthomb
	30.12.1975	Aanhechting van de gemeenten Nobressart, Nonthomb, Thiaumont en Tontelange
Aubange	6. 6.1878	Afstand van een gebiedsdeel tot oprichting van de gemeente Athus
	15. 5.1906	Grenswijziging met Saint-Martin (Frankrijk)
	30.12.1975	Aanhechting van de gemeenten Athus, Halanzy en Rachecourt
Autelbas	KB 4.12.1843	Aanhechting van een gebiedsdeel van Messancy
		Aanhechting van een gebiedsdeel van Steinfeld en Hobscheid (Groot-Hertogdom Luxemburg) krachtens het Vredesverdrag
	1. 3.1851	Afstand van gebiedsdelen (Eischen en Cingenhol) aan Bonnert
	30.12.1975	Gemeente opgeheven en gevoegd bij Aarlen
Bonnert	1. 3.1851	Aanhechting van gebiedsdelen van Autelbas
	21. 8.1901	Grenswijziging met Aarlen
	30.12.1975	Gemeente opgeheven en gevoegd bij Aarlen
Guirsch	KB 4.12.1843	Aanhechting van een gebiedsdeel van Bekerich en Guirsch (Groot-Hertogdom Luxemburg) krachtens het Vredesverdrag
	1. 3.1851	Aanhechting van gebiedsdelen van Attert
	30.12.1975	Gemeente opgeheven en gevoegd bij Aarlen
Habergy	30.12.1975	Gemeente opgeheven en gevoegd bij Messancy
Hachy	30.12.1975	Gemeente opgeheven door oprichting van de nieuwe gemeente Habay (arr. Virton)
Halanzy	15. 5.1906	Grenswijziging met Cosnes (Frankrijk) en Mont-Saint-Martin (Frankrijk)
	30.12.1975	Gemeente opgeheven en gevoegd bij Aubange
Heinsch	7. 4.1865	Afstand van een gebiedsdeel tot oprichting van de gemeente Tontelange
	30.12.1975	Gemeente opgeheven en gevoegd bij Aarlen
Hondelange	2. 9.1922	Afstand van een gebiedsdeel tot oprichting van de gemeente Wolkrange
	30.12.1975	Gemeente opgeheven en gevoegd bij Messancy
Martelange	KB 9.6.1843	Aanhechting van gebiedsdelen van Perlé, "La Folie en Neuperlé" (Groot-Hertogdom Luxemburg) krachtens het Vredesverdrag
	30.12.1975	Aanhechting van een gebiedsdeel van Habay (arr. Virton)
Meix-le-Tige	29. 5.1863	Gemeente ontstaan door afscheiding van Rachecourt
	30.12.1975	Gemeente opgeheven en gevoegd bij Saint-Léger
Messancy	KB 4.12.1843	Aanhechting van een gebiedsdeel van Clemency (Groot-Hertogdom Luxemburg) krachtens het Vredesverdrag
	28. 3.1876	Afstand van een gebiedsdeel tot oprichting van de gemeente Selange
	30.12.1975	Aanhechting van de gemeenten Habergy, Hondelange, Selange en Wolkrange
		Afstand van een gebiedsdeel van Messancy aan Aubange en van Wolkrange (Sesselich) aan Aarlen
Nobressart	30.12.1975	Gemeente opgeheven en gevoegd bij Attert
Nonthomb	30. 7.1923	Gemeente ontstaan door afscheiding van Attert
	30.12.1975	Gemeente opgeheven en gevoegd bij Attert

Gemeenten	Wetten	Wijzigingen
Rachecourt	29. 5.1863	Afstand van een gebiedsdeel tot oprichting van de gemeente Meix-le-Tige
	30.12.1975	Gemeente opgeheven en gevoegd bij Aubange
Selange	28. 3.1876	Gemeente ontstaan door afscheiding van Messancy
	30.12.1975	Gemeente opgeheven en gevoegd bij Messancy
Thiaumont	30.12.1975	Gemeente opgeheven en gevoegd bij Attert
Toernich	30.12.1975	Gemeente opgeheven en gevoegd bij Aarlen
Tontelange	7. 4.1865	Gemeente ontstaan door afscheiding van Attert en Heinsch
	30.12.1975	Gemeente opgeheven en gevoegd bij Attert
Wolkrange	2. 9.1922	Gemeente ontstaan door afscheiding van Hondelange
	30.12.1975	Gemeente opgeheven en gevoegd bij Messancy

ADMINISTRATIEF ARRONDISSEMENT BASTENAKEN

Het arrondissement	KB 4.12.1843	Aanhechting van een gebiedsdeel van Bas-Bellin (Groot-Hertogdom Luxemburg) aan Beho krachtens het Vredesverdrag Aanhechting van een gebiedsdeel van Hachiville en Bas-Bellin (Groot-Hertogdom Luxemburg) aan Limerlé krachtens het Vredesverdrag Aanhechting van een gebiedsdeel van Oberwampach (Groot-Hertogdom Luxemburg) aan Longvilly krachtens het Vredesverdrag Aanhechting van een gebiedsdeel van Boevange en Hachiville (Groot-Hertogdom Luxemburg) aan Tavigny krachtens het Vredesverdrag Aanhechting van een gebiedsdeel van Harlange (Groot-Hertogdom Luxemburg) aan Villers-la-Bonne-Eau krachtens het Vredesverdrag Aanhechting van een gebiedsdeel van Harlange en Winseler (Groot-Hertogdom Luxemburg) aan Wardin krachtens het Vredesverdrag
	25. 6.1905	Grenswijziging tussen de Luxemburgse gemeenten Bigonville en Harlange en de Belgische gemeenten Tintange en Villers-la-Bonne-Eau volgens de bekrachtiging der overeenkomst die de grens bepaalt tussen België en het Groot-Hertogdom Luxemburg, ondertekend te Luxemburg op 23.8.1904
	30.12.1975	Aanhechting van een gebiedsdeel van Lierneux (arr. Verviers - prov. Luik) aan Vielsalm Aanhechting van de gemeente Juseret (arr. Neufchâteau) aan Vaux-sur-Sûre Aanhechting van de gemeente Lavacherie (arr. Neufchâteau) aan Sainte-Ode Afstand van een gebiedsdeel van Flamierge aan Tenneville (arr. Marche-en-Famenne) Afstand van de gemeente Arbrefontaine aan Lierneux (arr. Verviers - prov. Luik)
Amberloup	30.12.1975	Gemeente opgeheven door oprichting van de nieuwe gemeente Sainte-Ode
Arbrefontaine	9.12.1852	Aanhechting van een gebiedsdeel van Vielsalm
	30.12.1975	Gemeente opgeheven en gevoegd bij Lierneux (arr. Verviers - prov. Luik)
Bastenaken	30.12.1975	Aanhechting van de gemeenten Longvilly, Noville, Villers-la-Bonne-Eau en Wandrin Aanhechting van een gebiedsdeel van Bertogne en Vaux-sur-Sûre
Beho	KB 4.12.1843	Aanhechting van een gebiedsdeel van Bas-Bellin (Groot-Hertogdom Luxemburg) krachtens het Vredesverdrag
	30.12.1975	Gemeente opgeheven en gevoegd bij Gouvy
Bertogne	30.12.1975	Aanhechting van de gemeenten Flamierge en Longchamps Afstand van gebiedsdelen van Flamierge aan Sainte-Ode en Tenneville (arr. Marche-en-Famenne) en van Longchamps (Hernroulle en Savy) aan Bastenaken
Bihain	30.12.1975	Gemeente opgeheven en gevoegd bij Vielsalm
Bovigny	30.12.1975	Gemeente opgeheven en gevoegd bij Gouvy
Cherain	30.12.1975	Gemeente opgeheven en gevoegd bij Gouvy
Fauvillers	30.12.1975	Aanhechting van de gemeenten Hollange en Tintange
Flamierge	30.12.1975	Gemeente opgeheven en gevoegd bij Bertogne
Gouvy	30.12.1975	Aanhechting van de gemeenten Beho, Bovigny, Cherain, Limerlé en Montleban Afstand van een gebiedsdeel van Beho (Commanster) aan Vielsalm
Grand-Halleux	30.12.1975	Gemeente opgeheven en gevoegd bij Vielsalm
Hollange	30.12.1975	Gemeente opgeheven en gevoegd bij Fauvillers
Hompré	30.12.1975	Gemeente opgeheven en gevoegd bij Vaux-sur-Sûre
Houffalize	30.12.1975	Aanhechting van de gemeenten Mabompré, Mont, Nadrin, Tailles, Tavigny en Wibrin
Limerlé	KB 4.12.1843	Aanhechting van een gebiedsdeel van Hachiville, Bas-Bellin (Groot-Hertogdom Luxemburg) krachtens het Vredesverdrag
	30.12.1975	Gemeente opgeheven en gevoegd bij Gouvy
Longchamps	30.12.1975	Gemeente opgeheven en gevoegd bij Bertogne
Longvilly	KB 4.12.1843	Aanhechting van een gebiedsdeel van Oberwampach (Groot-Hertogdom Luxemburg) krachtens het Vredesverdrag
	30.12.1975	Gemeente opgeheven en gevoegd bij Bastenaken
Mabompré	30.12.1975	Gemeente opgeheven en gevoegd bij Houffalize
Mont	30.12.1975	Gemeente opgeheven en gevoegd bij Houffalize
Montleban	30.12.1975	Gemeente opgeheven en gevoegd bij Gouvy
Morhet	17. 7.1970	Gemeente opgeheven door oprichting van de nieuwe gemeente Vaux-sur-Sûre
Nadrin	10. 8.1903	Gemeente ontstaan door afscheiding van Wibrin
	30.12.1975	Gemeente opgeheven en gevoegd bij Houffalize

Gemeenten	Wetten	Wijzigingen
Nives	14. 5.1906	Afstand van een gebiedsdeel tot oprichting van de gemeente Vaux-lez-Rosières
	17. 7.1970	Gemeente opgeheven door oprichting van de nieuwe gemeente Vaux-sur-Sûre
Noville	30.12.1975	Gemeente opgeheven en gevoegd bij Bastenaken
Petit-Thier	12. 3.1847	Gemeente ontstaan door afscheiding van Vielsalm
	30.12.1975	Gemeente opgeheven en gevoegd bij Vielsalm
Sainte-Ode	30.12.1975	Gemeente ontstaan door samenvoeging van de gemeenten Amberloup, Tillet en Lavacherie (arr. Neufchâteau)
		Aanhechting van een gebiedsdeel van Bertogne
Sibret	30.12.1975	Gemeente opgeheven en gevoegd bij Vaux-sur-Sûre
Tailles	30.12.1975	Gemeente opgeheven en gevoegd bij Houffalize
Tavigny	KB 4.12.1843	Aanhechting van een gebiedsdeel van Boevange en Hachiville (Groot-Hertogdom Luxemburg) krachtens het Vredesverdrag
	30.12.1975	Gemeente opgeheven en gevoegd bij Houffalize
Tillet	30.12.1975	Gemeente opgeheven door oprichting van de nieuwe gemeente Sainte-Ode
Tintange	25. 6.1905	Grenswijziging met Bigonville (Groot-Hertogdom Luxemburg)
	30.12.1975	Gemeente opgeheven en gevoegd bij Fauvillers
Vaux-lez-Rosières	14. 5.1906	Gemeente ontstaan door afscheiding van Nives
	17. 7.1970	Gemeente opgeheven door oprichting van de nieuwe gemeente Vaux-sur-Sûre
Vaux-sur-Sûre	17. 7.1970	Gemeente ontstaan door samenvoeging van de gemeenten Morhet, Nives en Vaux-lez-Rosières
	30.12.1975	Aanhechting van de gemeenten Hompré, Sibret en Juseret (arr. Neufchâteau)
		Afstand van gebiedsdelen van Sibret (Isle-le-Pre, Senonchamps) aan Bastenaken
Vielsalm	12. 3.1847	Afstand van gebiedsdelen tot oprichting van de gemeente Petit-Thier
	9.12.1852	Afstand van een gebiedsdeel aan Arbrefontaine
	30.12.1975	Aanhechting van de gemeenten Bihain, Grand-Halleux en Petit-Thier
		Aanhechting van een gebiedsdeel van Gouvy en van Lierneux (arr. Verviers - prov. Luik)
Villers-la-Bonne-Eau	KB 4.12.1843	Aanhechting van een gebiedsdeel van Harlange (Groot-Hertogdom Luxemburg) krachtens het Vredesverdrag
	25. 6.1905	Grenswijziging met Harlange (Groot-Hertogdom Luxemburg)
	30.12.1975	Gemeente opgeheven en gevoegd bij Bastenaken
Wardin	KB 4.12.1843	Aanhechting van een gebiedsdeel van Harlange en Winseler (Groot-Hertogdom Luxemburg) krachtens het Vredesverdrag
	30.12.1975	Gemeente opgeheven en gevoegd bij Bastenaken
Wibrin	10. 8.1903	Afstand van een gebiedsdeel tot oprichting van de gemeente Nadrin
	30.12.1975	Gemeente opgeheven en gevoegd bij Houffalize

ADMINISTRATIEF ARRONDISSEMENT MARCHE-EN-FAMENNE

Het arrondissement	15. 5.1882	Grenswijziging tussen Marche-en-Famenne en Waillet (arr. Dinant - prov. Namen)
	30.12.1975	Aanhechting van de gemeente Fronville (arr. Dinant - prov. Namen) aan Hotton
		Aanhechting van de gemeente Ambly (arr. Dinant - prov. Namen) aan Nassogne
		Aanhechting van gebiedsdelen van Somme-Leuze (arr. Dinant - prov. Namen) aan Marche-en-Famenne
		Afstand van een gebiedsdeel van Humain aan Rochefort (arr. Dinant - prov. Namen)
		Afstand van een gebiedsdeel van Grandhan aan Somme-Leuze (arr. Dinant - prov. Namen)
		Aanhechting van een gebiedsdeel van Lierneux (arr. Verviers - prov. Luik) aan Manhay
		Afstand van de gemeente My en een gebiedsdeel van Harre aan Ferrières (arr. Hoei -prov. Luik)
		Aanhechting van een gebiedsdeel van Bertogne (arr. Bastenaken) aan Tenneville
		Afstand van de gemeente Grupont aan Tellin (arr. Neufchâteau)
Amonines	30.12.1975	Gemeente opgeheven en gevoegd bij Erezée
Aye	30.12.1975	Gemeente opgeheven en gevoegd bij Marche-en-Famenne
Bande	30.12.1975	Gemeente opgeheven en gevoegd bij Nassogne
Barvaux	30.12.1975	Gemeente opgeheven en gevoegd bij Durbuy
Beausaint	24. 8.1885	Afstand van een gebiedsdeel (Beausaint-lez-Laroche) aan La Roche-en-Ardenne
	30.12.1975	Gemeente opgeheven en gevoegd bij La Roche-en-Ardenne
Beffe	22.12.1852	Afstand van een gebiedsdeel (Moulin de Bardonwez) aan Rendeux
	30.12.1975	Gemeente opgeheven en gevoegd bij Rendeux
Bende	30.12.1975	Gemeente opgeheven en gevoegd bij Durbuy
Bomal	30.12.1975	Gemeente opgeheven en gevoegd bij Durbuy
Borlon	25. 5.1900	Afstand van een gebiedsdeel tot oprichting van de gemeente Septon
	30.12.1975	Gemeente opgeheven en gevoegd bij Durbuy
Champlon	30.12.1975	Gemeente opgeheven en gevoegd bij Tenneville

Gemeenten	Wetten	Wijzigingen
Dochamps	30.12.1975	Gemeente opgeheven door oprichting van de nieuwe gemeente Manhay
Durbuy	30.12.1975	Aanhechting van de gemeenten Barvaux, Bende, Bomal, Borlon, Grandhan, Heyd, Izier, Septon, Tohogne, Villers-Sainte-Gertrude en Wéris Afstand van een gebiedsdeel van Grandhan (Bois d'Encille) aan Somme-Leuze (arr. Dinant - prov. Namen)
Erezée	30.12.1975	Aanhechting van de gemeenten Amonines, Mormont en Soy Afstand van een gebiedsdeel van Soy (Ny) aan Hotton
Erneuville	30.12.1975	Gemeente opgeheven en gevoegd bij Tenneville
Forrières	26. 8.1907	Afstand van een gebiedsdeel tot oprichting van de gemeente Lesterny
	30.12.1975	Gemeente opgeheven en gevoegd bij Nassogne
Grandhan	30.12.1975	Gemeente opgeheven en gevoegd bij Durbuy
Grandmenil	30.12.1975	Gemeente opgeheven door oprichting van de nieuwe gemeente Manhay
Grune	30. 8.1905	Aanhechting van een gebiedsdeel van Nassogne
	30.12.1975	Gemeente opgeheven en gevoegd bij Nassogne
Grupont	20. 4.1858	Gemeente ontstaan door afscheiding van Masbourg
	30.12.1975	Gemeente opgeheven en gevoegd bij Tellin (arr. Neufchâteau)
Halleux	30.12.1975	Gemeente opgeheven en gevoegd bij La Roche-en-Ardenne
Hampteau	30.12.1975	Gemeente opgeheven en gevoegd bij Hotton
Hargimont	30.12.1975	Gemeente opgeheven en gevoegd bij Marche-en-Famenne
Harre	30.12.1975	Gemeente opgeheven door oprichting van de nieuwe gemeente Manhay
Harsin	30.12.1975	Gemeente opgeheven en gevoegd bij Nassogne
Heyd	30.12.1975	Gemeente opgeheven en gevoegd bij Durbuy
Hives	30.12.1975	Gemeente opgeheven en gevoegd bij La Roche-en-Ardenne
Hodister	30.12.1975	Gemeente opgeheven en gevoegd bij Rendeux
Hotton	30.12.1975	Aanhechting van de gemeenten Hampteau, Marenne en Fronville (arr. Dinant - prov. Namen) Aanhechting van een gebiedsdeel van Erezée Afstand van een gebiedsdeel van Marenne (Verdenne) aan Marche-en-Famenne
Humain	30.12.1975	Gemeente opgeheven en gevoegd bij Marche-en-Famenne
Izier	30.12.1975	Gemeente opgeheven en gevoegd bij Durbuy
La Roche-en-Ardenne	24. 8.1885	Aanhechting van een gebiedsdeel van Beausaint
	30.12.1975	Aanhechting van de gemeenten Beausaint, Halleux, Hives, Ortho en Samrée Aanhechting van een gebiedsdeel van Rendeux
Lesterny	26. 8.1907	Gemeente ontstaan door afscheiding van Forrières
	30.12.1975	Gemeente opgeheven en gevoegd bij Nassogne
Malempré	30.12.1975	Gemeente opgeheven door oprichting van de nieuwe gemeente Manhay
Manhay	30.12.1975	Gemeente ontstaan door samenvoeging van de gemeenten Dochamps, Grandmenil, Harre, Malempré, Odeigne en Vaux-Chavanne Aanhechting van een gebiedsdeel van Lierneux (arr. Verviers - prov. Luik) Afstand van een gebiedsdeel van Harre (Source) aan Ferrières (arr. Hoei - prov. Luik)
Marche-en-Famenne	15. 5.1882	Grenswijziging met Waillet
	30.12.1975	Aanhechting van de gemeenten Aye, Hargimont, Humain, On, Roy en Waha Aanhechting van een gebiedsdeel van Hotton en van Somme-Leuze (arr. Dinant - prov. Namen) Afstand van een gebiedsdeel van Humain (Havrenne) aan Rochefort (arr. Dinant - prov. Namen)
Marcourt	30.12.1975	Gemeente opgeheven en gevoegd bij Rendeux
Marenne	30.12.1975	Gemeente opgeheven en gevoegd bij Hotton
Masbourg	20. 4.1858	Afstand van een gebiedsdeel tot oprichting van de gemeente Grupont
	30.12.1975	Gemeente opgeheven en gevoegd bij Nassogne
Mormont	30.12.1975	Gemeente opgeheven en gevoegd bij Erezée
My	30.12.1975	Gemeente opgeheven en gevoegd bij Ferrières (arr. Hoei - prov. Luik)
Nassogne	30. 8.1905	Afstand van een gebiedsdeel aan Grune
	30.12.1975	Aanhechting van de gemeenten Bande, Forrières, Grune, Harsin, Lesterny, Masbourg en Ambly (arr. Dinant - prov. Namen)
Odeigne	30.12.1975	Gemeente opgeheven door oprichting van de nieuwe gemeente Manhay
On	30.12.1975	Gemeente opgeheven en gevoegd bij Marche-en-Famenne
Ortho	30.12.1975	Gemeente opgeheven en gevoegd bij La Roche-en-Ardenne
Rendeux	22.12.1852	Aanhechting van een gebiedsdeel van Beffe
	30.12.1975	Aanhechting van de gemeenten Beffe, Hodister en Marcourt Afstand van een gebiedsdeel van Marcourt (Cielle) aan La Roche-en-Ardenne
Roy	30.12.1975	Gemeente opgeheven en gevoegd bij Marche-en-Famenne
Samrée	30.12.1975	Gemeente opgeheven en gevoegd bij La Roche-en-Ardenne
Septon	25. 5.1900	Gemeente ontstaan door afscheiding van Borlon
	30.12.1975	Gemeente opgeheven en gevoegd bij Durbuy
Soy	30.12.1975	Gemeente opgeheven en gevoegd bij Erezée
Tenneville	30.12.1975	Aanhechting van de gemeenten Champlon en Erneuville Aanhechting van een gebiedsdeel van Bertogne (arr. Bastenaken)
Tohogne	30.12.1975	Gemeente opgeheven en gevoegd bij Durbuy
Vaux-Chavanne	30.12.1975	Gemeente opgeheven door oprichting van de nieuwe gemeente Manhay
Villers-Sainte-Gertrude	30.12.1975	Gemeente opgeheven en gevoegd bij Durbuy
Waha	30.12.1975	Gemeente opgeheven en gevoegd bij Marche-en-Famenne
Wéris	30.12.1975	Gemeente opgeheven en gevoegd bij Durbuy

Gemeenten	Wetten	Wijzigingen
ADMINISTRATIEF ARRONDISSEMENT NEUFCHATEAU		
Het arrondissement	19. 4.1847 6. 7.1964 30.12.1975	Grenswijziging met Sugny en Donchery (Frankrijk) Aanhechting van het gehucht "Thibauroche" van Muno (arr. Virton) aan Cugnon Aanhechting van een gebiedsdeel van Vresse-sur-Semois (arr. Dinant - prov. Namen) aan Bouillon Aanhechting van een gebiedsdeel van Habay (arr. Virton) aan Léglise Aanhechting van de gemeenten Grupont (arr. Marche-en-Famenne), Bure en Resteigne (arr. Dinant - prov. Namen) aan Tellin Afstand van een gebiedsdeel van Resteigne aan Rochefort (arr. Dinant - prov. Namen) Afstand van de gemeente Juseret aan Vaux-sur-Sûre (arr. Bastenaken) Afstand van de gemeente Lavacherie aan de nieuwe gemeente Sainte-Ode (arr. Bastenaken) Afstand van de gemeente Suxy aan Chiny (arr. Virton) Afstand van de gemeente Sugny aan Vresse-sur-Semois (arr. Dinant - prov. Namen) Afstand van de gemeente Anlier aan de nieuwe gemeente Habay (arr. Virton)
Anlier	30.12.1975	Gemeente opgeheven door oprichting van de nieuwe gemeente Habay (arr. Virton)
Anloy	8. 8.1862 30.12.1975	Afstand van een gebiedsdeel tot oprichting van de gemeente Framont Gemeente opgeheven en gevoegd bij Libin
Arville	30.12.1975	Gemeente opgeheven en gevoegd bij Saint-Hubert
Assenois	30.12.1975	Gemeente opgeheven en gevoegd bij Léglise
Auby-sur-Semois	30. 7.1899 30.12.1975	Gemeente ontstaan door afscheiding van Cugnon Gemeente opgeheven en gevoegd bij Bertrix
Awenne	18. 7.1877 30.12.1975	Afstand van een gebiedsdeel tot oprichting van de gemeente Mirwart Gemeente opgeheven en gevoegd bij Saint-Hubert
Bagimont	24. 5.1859 2. 7.1964	Gemeente ontstaan door afscheiding van Sugny Gemeente opgeheven en gevoegd bij Sugny
Bellevaux	24. 8.1897 30.12.1975	Gemeente ontstaan door afscheiding van Noirefontaine Gemeente opgeheven en gevoegd bij Bouillon
Bertrix	30.12.1975	Aanhechting van de gemeenten Auby-sur-Semois, Cugnon, Jehonville en Orgéo Aanhechting van een gebiedsdeel van Paliseul
Bouillon	18. 7.1952 30.12.1975	Grenswijziging met Sensenruth Aanhechting van de gemeenten Bellevaux, Corbion, Dohan, Les Hayons, Noirefontaine, Poupehan, Rochehaut, Sensenruth, Ucimont en Vivy Aanhechting van een gebiedsdeel van Vresse-sur-Semois (arr. Dinant - prov. Namen)
Bras	30.12.1975	Gemeente opgeheven door oprichting van de nieuwe gemeente Libramont-Chevigny
Carlsbourg	15. 5.1900 30.12.1975	Gemeente ontstaan door afscheiding van Paliseul Gemeente opgeheven en gevoegd bij Paliseul
Chanly	14. 8.1899 30.12.1975	Afstand van een gebiedsdeel tot oprichting van de gemeente Halma Gemeente opgeheven en gevoegd bij Wellin
Corbion	18. 7.1877 30.12.1975	Afstand van een gebiedsdeel tot oprichting van de gemeente Poupehan Gemeente opgeheven en gevoegd bij Bouillon
Cugnon	30. 7.1899 6. 7.1964 30.12.1975	Afstand van een gebiedsdeel tot oprichting van de gemeente Auby-sur-Semois Aanhechting van het gehucht "Thibauroche" van Muno (arr. Virton) Gemeente opgeheven en gevoegd bij Bertrix
Daverdisse	30.12.1975	Aanhechting van de gemeenten Haut-Fays, Gembes en Porcheresse
Dohan	1. 7.1858 22. 5.1906 30.12.1975	Gemeente ontstaan door afscheiding van Noirefontaine Afstand van een gebiedsdeel tot oprichting van de gemeente Les Hayons Gemeente opgeheven en gevoegd bij Bouillon
Ebly	1. 7.1893 30.12.1975	Gemeente ontstaan door afscheiding van Juseret Gemeente opgeheven en gevoegd bij Léglise
Fays-les-Veneurs	1. 7.1893 30.12.1975	Afstand van een gebiedsdeel tot oprichting van de gemeente Nollevaux Gemeente opgeheven en gevoegd bij Paliseul
Framont	8. 8.1862 30.12.1975	Gemeente ontstaan door afscheiding van Anloy Gemeente opgeheven en gevoegd bij Paliseul
Freux	30.12.1975	Gemeente opgeheven door oprichting van de nieuwe gemeente Libramont-Chevigny
Gembes	31.12.1837 30.12.1975	Gemeente ontstaan door afscheiding van Haut-Fays Gemeente opgeheven en gevoegd bij Daverdisse
Grandvoir	5. 5.1903 30.12.1975	Gemeente ontstaan door afscheiding van Tournay Gemeente opgeheven en gevoegd bij Neufchâteau
Grapfontaine	31.12.1837 21. 6.1849 30.12.1975	Gemeente ontstaan door splitsing van Straimont-Grapfontaine Grenswijziging met Straimont en Suxy Gemeente opgeheven en gevoegd bij Neufchâteau
Halma	14. 8.1899 30.12.1975	Gemeente ontstaan door afscheiding van Chanly Gemeente opgeheven en gevoegd bij Wellin

Gemeenten	Wetten	Wijzigingen
Hamipré	8. 8.1862 30.12.1975	Gemeente ontstaan door afscheiding van Longlier Gemeente opgeheven en gevoegd bij Neufchâteau
Hatrival	30.12.1975	Gemeente opgeheven en gevoegd bij Saint-Hubert
Haut-Fays	31.12.1837 30.12.1975	Afstand van een gebiedsdeel tot oprichting van de gemeente Gembes Gemeente opgeheven en gevoegd bij Daverdisse
Herbeumont	30.12.1975	Aanhechting van de gemeenten Saint-Médard en Straimont
Jéhonville	30.12.1975	Gemeente opgeheven en gevoegd bij Bertrix
Juseret	1. 7.1893 30.12.1975	Afstand van een gebiedsdeel tot oprichting van de gemeente Ebly Gemeente opgeheven en gevoegd bij Vaux-sur-Sûre (arr. Bastenaken)
Lavacherie	30.12.1975	Gemeente opgeheven door oprichting van de nieuwe gemeente Sainte-Ode (arr. Bastenaken)
Léglise	30.12.1975	Aanhechting van de gemeenten Assenois, Ebly, Mellier en Witry Aanhechting van een gebiedsdeel van Habay (arr. Virton) Afstand van gebiedsdelen van Assenois (Cousteumont en le Sart) aan Neufchâteau
Les Hayons	22. 5.1906 30.12.1975	Gemeente ontstaan door afscheiding van Dohan Gemeente opgeheven en gevoegd bij Bouillon
Libin	14. 8.1899 30.12.1975	Afstand van een gebiedsdeel tot oprichting van de gemeente Smuid Aanhechting van de gemeenten Anloy, Ochamps, Redu, Smuid, Transinne en Villance Afstand van gebiedsdelen van Smuid (Bozeau en Herdubois) en van Libin (Poix Saint-Hubert) aan Saint-Hubert
Libramont	30. 7.1899 30.12.1975	Gemeente ontstaan door afscheiding van Saint-Pierre Gemeente opgeheven door oprichting van de nieuwe gemeente Libramont-Chevigny
Libramont-Chevigny	30.12.1975	Gemeente ontstaan door samenvoeging van de gemeenten Libramont, Bras, Freux, Moiricy, Recogne, Remagne Sainte-Marie-Chevigny en Saint-Pierre
Lomprez	30.12.1975	Gemeente opgeheven en gevoegd bij Wellin
Longlier	8. 8.1862 30.12.1975	Afstand van een gebiedsdeel tot oprichting van de gemeente Hamipré Gemeente opgeheven en gevoegd bij Neufchâteau
Maissin	28. 6.1895 30.12.1975	Gemeente ontstaan door afscheiding van Villance Gemeente opgeheven en gevoegd bij Paliseul
Mellier	30.12.1975	Gemeente opgeheven en gevoegd bij Léglise
Mirwart	18. 7.1877 30.12.1975	Gemeente ontstaan door afscheiding van Awenne Gemeente opgeheven en gevoegd bij Saint-Hubert
Moiricy	30.12.1975	Gemeente opgeheven door oprichting van de nieuwe gemeente Libramont-Chevigny
Neufchâteau	30.12.1975	Aanhechting van de gemeenten Grandvoir, Grapfontaine, Hamipré, Longlier en Tournay Aanhechting van een gebiedsdeel van Léglise
Noirefontaine	1. 7.1858 24. 8.1897 30.12.1975	Afstand van een gebiedsdeel tot oprichting van de gemeente Dohan Afstand van een gebiedsdeel tot oprichting van de gemeente Bellevaux Gemeente opgeheven en gevoegd bij Bouillon
Nollevaux	1. 7.1893 30.12.1975	Gemeente ontstaan door afscheiding van Fays-les-Veneurs Gemeente opgeheven en gevoegd bij Paliseul
Ochamps	30.12.1975	Gemeente opgeheven en gevoegd bij Libin
Offagne	30.12.1975	Gemeente opgeheven en gevoegd bij Paliseul
Opont	30.12.1975	Gemeente opgeheven en gevoegd bij Paliseul
Orgéo	30.12.1975	Gemeente opgeheven en gevoegd bij Bertrix
Paliseul	15. 5.1900 30.12.1975	Afstand van een gebiedsdeel tot oprichting van de gemeente Carlsbourg Aanhechting van de gemeenten Carlsbourg, Fays-les-Veneurs, Framont, Maissin, Nollevaux, Offagne en Opont Afstand van gebiedsdelen van Offagne (Assenois, Glaumont, La Girgaine) aan Bertrix
Porcheresse	30.12.1975	Gemeente opgeheven en gevoegd bij Daverdisse
Poupehan	18. 7.1877 30.12.1975	Gemeente ontstaan door afscheiding van Corbion Gemeente opgeheven en gevoegd bij Bouillon
Pussemange	24. 5.1859 2. 7.1964	Gemeente ontstaan door afscheiding van Sugny Gemeente opgeheven en gevoegd bij Sugny
Recogne	30.12.1975	Gemeente opgeheven door oprichting van de nieuwe gemeente Libramont-Chevigny
Redu	30.12.1975	Gemeente opgeheven en gevoegd bij Libin
Remagne	30.12.1975	Gemeente opgeheven door oprichting van de nieuwe gemeente Libramont-Chevigny
Rochehaut	1. 7.1858 30.12.1975	Gemeente ontstaan door afscheiding van Vivy Gemeente opgeheven en gevoegd bij Bouillon
Sainte-Marie	20.12.1963	Gemeente opgeheven door wijziging van de naam Sainte-Marie-Chevigny
Sainte-Marie-Chevigny	20.12.1963	Gemeente ontstaan door wijziging van de naam Sainte-Marie Gemeente opgeheven door oprichting van de nieuwe gemeente Libramont-Chevigny
Saint-Hubert	30.12.1975	Aanhechting van de gemeenten Arville, Awenne, Hatrival, Mirwart en Vesqueville Aanhechting van gebiedsdelen van Libin

Gemeenten	Wetten	Wijzigingen
Saint-Médard	30.12.1975	Gemeente opgeheven en gevoegd bij Herbeumont
Saint-Pierre	30. 7.1899	Afstand van een gebiedsdeel tot oprichting van de gemeente Libramont
	30.12.1975	Gemeente opgeheven door oprichting van de nieuwe gemeente Libramont-Chevigny
Sensenruth	16. 3.1841	Afstand van een gebiedsdeel tot oprichting van de gemeente Ucimont
	18. 7.1952	Grenswijziging met Bouillon
	30.12.1975	Gemeente opgeheven en gevoegd bij Bouillon
Smuid	14. 8.1899	Gemeente ontstaan door afscheiding van Libin
	30.12.1975	Gemeente opgeheven en gevoegd bij Libin
Sohier	30.12.1975	Gemeente opgeheven en gevoegd bij Wellin
Straimont	31.12.1837	Gemeente ontstaan door splitsing van Straimont-Grapfontaine
	21. 6.1849	Grenswijziging met Grapfontaine
	30.12.1975	Gemeente opgeheven en gevoegd bij Herbeumont
Straimont-Grapfontaine	31.12.1837	Gemeente opgeheven en oprichting van Straimont en Grapfontaine als afzonderlijke gemeenten
Sugny	19. 4.1847	Grenswijziging met Donchery (Frankrijk)
	24. 5.1859	Afstand van gebiedsdelen tot oprichting van de gemeenten Bagimont en Pussemange
	2. 7.1964	Aanhechting van de gemeenten Bagimont en Pussemange
	30.12.1975	Gemeente opgeheven en gevoegd bij Vresse-sur-Semois (arr. Dinant - prov. Namen)
Suxy	21. 6.1849	Grenswijziging met Grapfontaine
	30.12.1975	Gemeente opgeheven en gevoegd bij Chiny (arr. Virton)
Tellin	30.12.1975	Aanhechting van de gemeenten Resteigne, Bure (arr. Dinant - prov. Namen) en Grupont (arr. Marche-en-Famenne)
		Afstand van een gebiedsdeel van Resteigne (Belvaux) aan Rochefort (arr. Dinant - prov. Namen)
Tournay	5. 5.1903	Afstand van een gebiedsdeel tot oprichting van de gemeente Grandvoir
	30.12.1975	Gemeente opgeheven en gevoegd bij Neufchâteau
Transinne	30.12.1975	Gemeente opgeheven en gevoegd bij Libin
Ucimont	16. 3.1841	Gemeente ontstaan door afscheiding van Sensenruth
	30.12.1975	Gemeente opgeheven en gevoegd bij Bouillon
Vesqueville	30.12.1975	Gemeente opgeheven en gevoegd bij Saint-Hubert
Villance	28. 6.1895	Afstand van een gebiedsdeel tot oprichting van de gemeente Maissin
	30.12.1975	Gemeente opgeheven en gevoegd bij Libin
Vivy	1. 7.1858	Afstand van een gebiedsdeel tot oprichting van de gemeente Rochehaut
	30.12.1975	Gemeente opgeheven en gevoegd bij Bouillon
Wellin	30.12.1975	Aanhechting van de gemeenten Chanly, Halma, Lomprez en Sohier
Witry	30.12.1975	Gemeente opgeheven en gevoegd bij Léglise

ADMINISTRATIEF ARRONDISSEMENT VIRTON

Het arrondissement	15. 5.1906	Grenswijzigingen tussen de Belgische gemeenten Bleid, Musson, Ruelle, Saint-Mard en Torgny en de Franse gemeenten Saint-Pancre, Cosnes, Gorsy-Cussigny, Ville-Houdlémont, Allondrelle, Longuyon, Tellancourt en Epiez ter goedkeuring der notulen van de afbakening der Belgische grens onder tekend te Longwy-Bas op 20.7.1903
	6. 7.1964	Afstand van het gehucht "Thibauruche" van Muno aan Cugnon (arr. Neufchâteau)
	30.12.1975	Aanhechting van de gemeente Meix-le-Tige (arr. Aarlen) aan Saint-Léger
		Aanhechting van de gemeenten Hachy (arr. Aarlen) en Anlier (arr. Neufchâteau) aan de nieuwe gemeente Habay
		Afstand van een gebiedsdeel van Anlier aan Léglise (arr. Neufchâteau) en aan Martelange (arr. Aarlen)
		Aanhechting van de gemeente Suxy (arr. Neufchâteau) aan Chiny
		Afstand van een gebiedsdeel van Hachy aan Aarlen (arr. Aarlen)
Bellefontaine	2. 7.1887	Afstand van een gebiedsdeel tot oprichting van de gemeente Saint-Vincent
	30.12.1975	Gemeente opgeheven en gevoegd bij Tintigny
Bleid	15. 5.1906	Grenswijziging met Saint-Pancre (Frankrijk)
	30.12.1975	Gemeente opgeheven en gevoegd bij Virton
Buzenol	20. 5.1892	Gemeente ontstaan door afscheiding van Etalle
	30.12.1975	Gemeente opgeheven en gevoegd bij Etalle
Chantemelle	22. 4.1892	Gemeente ontstaan door afscheiding van Vance
	30.12.1975	Gemeente opgeheven en gevoegd bij Etalle
Chassepierre	2. 7.1887	Aanhechting van een gebiedsdeel van Lacuisine
	30.12.1975	Gemeente opgeheven en gevoegd bij Florenville
Châtillon	30.12.1975	Gemeente opgeheven en gevoegd bij Saint-Léger
Chiny	30.12.1975	Aanhechting van de gemeenten Jamoigne, Izel, Les Bulles, Termes en Suxy (arr. Neufchâteau)
Dampicourt	30.12.1975	Gemeente opgeheven door oprichting van de nieuwe gemeente Rouvrois

Gemeenten	Wetten	Wijzigingen
Etalle	20. 5.1892 30.12.1975	Afstand van een gebiedsdeel tot oprichting van de gemeente Buzenol Aanhechting van de gemeenten Buzenol, Chantemelle, Sainte-Marie, Vance en Villers-sur-Semois Afstand van gebiedsdelen van Villers-sur-Semois (Harinsart, Orsainfaing) aan Habay
Ethe	30.12.1975	Gemeente opgeheven en gevoegd bij Virton
Florenville	30.12.1975	Aanhechting van de gemeenten Chassepierre, Fontenoille, Lacuisine, Muno, Sainte-Cécile en Villers-devant-Orval
Fontenoille	14. 4.1896 30.12.1975	Gemeente ontstaan door afscheiding van Sainte-Cécile Gemeente opgeheven en gevoegd bij Florenville
Gérouville	30.12.1975	Gemeente opgeheven en gevoegd bij Meix-devant-Virton
Habay	30.12.1975	Gemeente ontstaan door samenvoeging van de gemeenten Habay-la-Neuve, Habay-la-Vieille, Houdemont, Rulles en Anlier (arr. Neufchâteau) en Hachy (arr. Aarlen) Aanhechting van een gebiedsdeel van Etalle Afstand van gebiedsdelen van Anlier (Beheme, Louftemont en Vlessart) aan Léglise (arr. Neufchâteau) en (Forêt d'Anlier) aan Martelange (arr. Aarlen) Afstand van gebiedsdelen van Hachy (Fouches en Sampont) aan Aarlen (arr. Aarlen)
Habay-la-Neuve	30.12.1975	Gemeente opgeheven door oprichting van de nieuwe gemeente Habay
Habay-la-Vieille	30.12.1975	Gemeente opgeheven door oprichting van de nieuwe gemeente Habay
Harnoncourt	14. 5.1906 30.12.1975	Gemeente ontstaan door afscheiding van Lamorteau Gemeente opgeheven door oprichting van de nieuwe gemeente Rouvroy
Houdemont	15. 3.1876 30.12.1975	Gemeente ontstaan door afscheiding van Rulles Gemeente opgeheven door oprichting van de nieuwe gemeente Habay
Izel	30.12.1975	Gemeente opgeheven en gevoegd bij Chiny
Jamoigne	30.12.1975	Gemeente opgeheven en gevoegd bij Chiny
Lacuisine	2. 7.1887 30.12.1975	Afstand van een gebiedsdeel aan Chassepierre Gemeente opgeheven en gevoegd bij Florenville
Lamorteau	23. 4.1853 14. 5.1906 30.12.1975	Afstand van een gebiedsdeel tot oprichting van de gemeente Torgny Afstand van een gebiedsdeel tot oprichting van de gemeente Harnoncourt Gemeente opgeheven door oprichting van de nieuwe gemeente Rouvroy
Latour	30.12.1975	Gemeente opgeheven en gevoegd bij Virton
Les Bulles	30.12.1975	Gemeente opgeheven en gevoegd bij Chiny
Meix-devant-Virton	12. 6.1894 30.12.1975	Aanhechting van een gebiedsdeel van Villers-la-Loue Aanhechting van de gemeenten Gérouville, Robelmont, Sommethonne en Villers-la-Loue
Muno	6. 7.1964 30.12.1975	Afstand van het gehucht "Thibauroche" aan Cugnon (arr. Neufchâteau) Gemeente opgeheven en gevoegd bij Florenville
Musson	15. 5.1906 30.12.1975	Grenswijziging met Cosnes, Gorsy-Cussigny, Ville-Houdlemont (Franse gemeenten) Aanhechting van de gemeente Mussy-la-Ville
Mussy-la-Ville	30.12.1975	Aanhechting van een gebiedsdeel van Virton Gemeente opgeheven en gevoegd bij Musson
Robelmont	5. 4.1841 30.12.1975	Gemeente ontstaan door afscheiding van Villers-la-Loue Gemeente opgeheven en gevoegd bij Meix-devant-Virton
Rossignol	30.12.1975	Gemeente opgeheven en gevoegd bij Tintigny
Rouvroy	30.12.1975	Gemeente ontstaan door samenvoeging van de gemeenten Dampicourt, Harnoncourt, Lamorteau en Torgny Afstand van een gebiedsdeel van Dampicourt aan Virton
Ruette	15. 5.1906 30.12.1975	Grenswijziging met Allondrelle, Longuyon, Saint-Pancre en Tellancourt (Franse gemeenten) Gemeente opgeheven en gevoegd bij Virton
Rulles	15. 3.1876 30.12.1975	Afstand van een gebiedsdeel tot oprichting van de gemeente Houdemont Gemeente opgeheven door oprichting van de nieuwe gemeente Habay
Sainte-Cécile	14. 4.1896 30.12.1975	Afstand van een gebiedsdeel tot oprichting van de gemeente Fontenoille Gemeente opgeheven en gevoegd bij Florenville
Sainte-Marie	30.12.1975	Gemeente opgeheven en gevoegd bij Etalle
Saint-Léger	30.12.1975	Aanhechting van de gemeenten Châtillon en Meix-le-Tige (arr. Aarlen)
Saint-Mard	15. 5.1906 30.12.1975	Grenswijziging met Allondrelle (Frankrijk) Gemeente opgeheven en gevoegd bij Virton
Saint-Vincent	2. 7.1887 30.12.1975	Gemeente ontstaan door afscheiding van Bellefontaine Gemeente opgeheven en gevoegd bij Tintigny
Sommethonne	6. 6.1878 30.12.1975	Gemeente ontstaan door afscheiding van Villers-la-Loue Gemeente opgeheven en gevoegd bij Meix-devant-Virton
Termes	30.12.1975	Gemeente opgeheven en gevoegd bij Chiny
Tintigny	30.12.1975	Aanhechting van de gemeenten Bellefontaine, Rossignol en Saint-Vincent
Torgny	23. 4.1853 15. 5.1906 30.12.1975	Gemeente ontstaan door afscheiding van Lamorteau Grenswijziging met Epiez (Frankrijk) Gemeente opgeheven door oprichting van de nieuwe gemeente Rouvroy
Vance	22. 4.1892 30.12.1975	Afstand van een gebiedsdeel tot oprichting van de gemeente Chantemelle Gemeente opgeheven en gevoegd bij Etalle

Gemeenten	Wetten	Wijzigingen
Villers-devant-Orval	30.12.1975	Gemeente opgeheven en gevoegd bij Florenville
Villers-la-Loue	5. 4.1841	Afstand van een gebiedsdeel tot oprichting van de gemeente Robelmont
	6. 6.1878	Afstand van een gebiedsdeel tot oprichting van de gemeente Sommethonne
	12. 6.1894	Afstand van een gebiedsdeel aan Meix-devant-Virton
Villers-sur-Semois	30.12.1975	Gemeente opgeheven en gevoegd bij Meix-devant-Virton
	30.12.1975	Gemeente opgeheven en gevoegd bij Etalle
Virton	30.12.1975	Aanhechting van de gemeenten Bleid, Ethe, Latour, Ruette en Saint-Mard
	30.12.1975	Aanhechting van een gebiedsdeel van Rouvroy Afstand van een gebiedsdeel van Bleid (Signeulx) aan Musson

Gemeenten	Wetten	Wijzigingen
PROVINCIE NAMEN		
ADMINISTRATIEF ARRONDISSEMENT DINANT		
Het arrondissement	13. 6.1836 15. 5.1882 30.12.1975	Grenswijziging tussen Clavier (arr.Hoei - prov. Luik) en Bonsin Grenswijziging met Marche-en-Famenne (arr. Marche-en-Famenne, prov. Luxemburg) en Waillet Afstand van de gemeente Ambly aan Nassogne (arr. Marche-en-Famenne, prov. Luxemburg) Afstand van de gemeenten Bure en Resteigne aan Tellin (arr. Neufchâteau, prov. Luxemburg) Afstand van de gemeente Fronville aan Hotton (arr. Marche-en-Famenne, prov. Luxemburg) Afstand van de gemeente Rivière aan Profondeville (arr. Namen) Aanhechting van een gebiedsdeel van Tellin (arr. Neufchâteau - prov. Luxemburg) en van Humain (arr. Marche-en-Famenne, prov. Luxemburg) aan Rochefort Aanhechting van een gebiedsdeel van Durbuy (arr. Marche-en-Famenne - prov. Luxemburg) aan Somme-Leuze Afstand van gebiedsdelen van Somme-Leuze (Noiseux en Baillonville) aan Marche-en-Famenne (arr. Marche-en-Famenne - prov. Luxemburg) Aanhechting van de gemeente Sugny (arr. Neufchâteau, prov. Luxemburg) aan Vresse-sur-Semois Afstand van een gebiedsdeel van Vresse-sur-Semois (Alle) aan Bouillon (arr. Neufchâteau, prov. Luxemburg) Aanhechting van de gemeenten Antheé en Serville (arr. Philippeville) aan Onhaye Aanhechting van de gemeenten Denée en Sosoye (arr. Namen) aan Anhée Aanhechting van de gemeenten Agimont en Hermeton-sur-Meuse (arr. Philippeville) aan Hastière
Achêne	30.12.1975	Gemeente opgeheven en gevoegd bij Ciney
Achet	9. 5.1898 30.12.1975	Gemeente ontstaan door afscheiding van Hamois Gemeente opgeheven en gevoegd bij Hamois
Alle	6. 7.1964 30.12.1975	Aanhechting van de gemeenten Chairière en Mouzaive Gemeente opgeheven door oprichting van de nieuwe gemeente Vresse-sur-Semois
Ambly	30.12.1975	Gemeente opgeheven en gevoegd bij Nassogne (arr. Marche-en-Famenne - prov. Luxemburg)
Anhée	6. 7. 1964 30.12.1975	Aanhechting van de gemeenten Haut-le-Wastia en Warnant Aanhechting van de gemeenten Annevoie-Rouillon, Bioul en Denée, Sosoye (arr. Namen)
Annevoie-Rouillon	9. 6.1969 30.12.1975	Gebiedsuitwisseling met Rivière Gemeente opgeheven en gevoegd bij Anhée
Anseremme	6. 7.1964	Gemeente opgeheven en gevoegd bij Dinant
Ave-et-Auffe	30.12.1975	Gemeente opgeheven en gevoegd bij Rochefort
Baillamont	6. 7.1964	Gemeente opgeheven en gevoegd bij Oizy
Baillonville	30.12.1975	Gemeente opgeheven en gevoegd bij Somme-Leuze
Baronville	30.12.1975	Gemeente opgeheven en gevoegd bij Beauraing
Barvaux-Condroz	30.12.1975	Gemeente opgeheven en gevoegd bij Havelange
Beauraing	30.12.1975	Aanhechting van de gemeenten Baronville, Dion, Felenne, Feschaux, Focant, Froidfontaine, Honnay, Javingue, Martouzin-Neuville, Ponderôme, Vonêche, Wannennes, Wiesme en Winenne
Bellefontaine	6. 7.1964	Gemeente opgeheven en gevoegd bij Monceau-en-Ardenne
Bièvre	30.12.1975	Aanhechting van de gemeenten Graide, Monceau-en-Ardenne, Naomé en Oizy
Bioul	30.12.1975	Gemeente opgeheven en gevoegd bij Anhée
Blaimont	30.12.1975	Gemeente opgeheven door oprichting van de nieuwe gemeente Hastière
Bohan	30.12.1975	Gemeente opgeheven door oprichting van de nieuwe gemeente Vresse-sur-Semois
Bonsin	13. 6.1836 30.12.1975	Grenswijziging met Clavier (arr. Hoei, prov. Luik) Gemeente opgeheven en gevoegd bij Somme-Leuze
Bourseigne-Neuve	30.12.1975	Gemeente opgeheven en gevoegd bij Gedinne
Bourseigne-Vieille	30.12.1975	Gemeente opgeheven en gevoegd bij Gedinne
Bouvignes-sur-Meuse	6. 7.1964	Gemeente opgeheven en gevoegd bij Dinant
Braibant	30.12.1975	Gemeente opgeheven en gevoegd bij Ciney
Buissonville	30.12.1975	Gemeente opgeheven en gevoegd bij Rochefort
Bure	30.12.1975	Gemeente opgeheven en gevoegd bij Tellin (arr. Neufchâteau, prov. Luxemburg)
Celles	30.12.1975	Gemeente opgeheven en gevoegd bij Houyet
Chairière	6. 7.1964	Gemeente opgeheven en gevoegd bij Alle
Chevetogne	29. 2.1860 30.12.1975	Grenswijziging met Leignon Gemeente opgeheven en gevoegd bij Ciney
Ciergnon	30.12.1975	Gemeente opgeheven en gevoegd bij Houyet

Gemeenten	Wetten	Wijzigingen
Ciney	30.12.1975	Aanhechting van de gemeenten Achène, Braibant, Chevetogne, Conneux, Leignon, Serinchamps, Sovet en Pessoux
Conneux	30.12.1975	Afstand van gebiedsdelen van Achène (Liroux en Taviet) aan Dinant
Cornimont	6. 7.1964	Gemeente opgeheven en gevoegd bij Ciney
Custinne	30.12.1975	Gemeente opgeheven en gevoegd bij Houyet
Dinant	6. 7.1964	Aanhechting van de gemeenten Anseremme, Bouvignes-sur-Meuse en Dréhance
	30.12.1975	Aanhechting van de gemeenten Falmagne, Falmignoul, Foy-Notre-Dame, Furfooz, Lisogne, Sorinnes en Thynes
Dion	29. 8.1832	Aanhechting van gebiedsdelen van Ciney
	30.12.1975	Grenswijziging met Felenne en Feschaux
Dorinne	8. 8.1887	Gemeente opgeheven en gevoegd bij Beauraing
	30.12.1975	Aanhechting van een gebiedsdeel van Spontin
Dréhance	6. 7.1964	Gemeente opgeheven en gevoegd bij Yvoir
Durnal	16. 1.1850	Gemeente opgeheven en gevoegd bij Dinant
	8. 8.1887	Gemeente ontstaan door afscheiding van Spontin
	30.12.1975	Aanhechting van een gebiedsdeel van Spontin
Emptinne	30.12.1975	Gemeente opgeheven en gevoegd bij Yvoir
Eprave	30.12.1975	Gemeente opgeheven en gevoegd bij Hamois
Evrehailles	6. 7.1964	Gemeente opgeheven en gevoegd bij Rochefort
Falaën	30.12.1975	Gemeente opgeheven en gevoegd bij Yvoir
Falmagne	30.12.1975	Gemeente opgeheven en gevoegd bij Onhaye
Falmignoul	30.12.1975	Gemeente opgeheven en gevoegd bij Dinant
Felenne	30.12.1975	Gemeente opgeheven en gevoegd bij Dinant
	29. 8.1832	Grenswijziging met Dion en Feschaux
Feschaux	30.12.1975	Gemeente opgeheven en gevoegd bij Beauraing
	29. 8.1832	Grenswijziging met Dion en Felenne
Finnevaux	30.12.1975	Gemeente opgeheven en gevoegd bij Beauraing
Flostoy	30.12.1975	Gemeente opgeheven en gevoegd bij Houyet
Focant	30.12.1975	Gemeente opgeheven en gevoegd bij Havelange
Foy-Notre-Dame	30.12.1975	Gemeente opgeheven en gevoegd bij Beauraing
Froidfontaine	30.12.1975	Gemeente opgeheven en gevoegd bij Dinant
Fronville	10. 4.1906	Gemeente ontstaan door afscheiding van Vonêche
	30.12.1975	Gemeente opgeheven en gevoegd bij Beauraing
Furfooz	30.12.1975	Gemeente opgeheven en gevoegd bij Hotton (arr. Marche-en-Famenne - prov. Luxemburg)
Gedinne	30.12.1975	Gemeente opgeheven en gevoegd bij Dinant
	30.12.1975	Aanhechting van de gemeenten Bourseigne-Neuve, Bourseigne-Vieille, Houdremont, Louette-Saint-Denis, Louette-Saint-Pierre, Malvoisin, Patignies, Rienne, Sart-Custinne, Vencimont en Willerzie
Gerin	30.12.1975	Afstand van een gebiedsdeel van Louette-Saint-Denis aan Vresse-sur-Semois
Godinne	7. 4.1865	Gemeente opgeheven en gevoegd bij Onhaye
	6. 7.1964	Afstand van een gebiedsdeel tot oprichting van de gemeente Mont
	30.12.1975	Aanhechting van de gemeente Mont
Graide	30.12.1975	Gemeente opgeheven en gevoegd bij Yvoir
Gros-Fays	30.12.1975	Gemeente opgeheven en gevoegd bij Bièvre
Hamois	6. 7.1964	Gemeente opgeheven en gevoegd bij Oizy
	9. 5.1898	Afstand van een gebiedsdeel tot oprichting van de gemeente Achet
	30.12.1975	Aanhechting van de gemeenten Achet, Emptinne, Mohiville, Natoye, Schaltin en Scy
Han-sur-Lesse	30.12.1975	Gemeente opgeheven en gevoegd bij Rochefort
Hastière	30.12.1975	Gemeente ontstaan door samenvoeging van de gemeenten Hastière-Lavaux, Blaimont, Hastière-Par-Delà, Heer, Waulsort en Agimont, Hermeton-sur-Meuse (arr. Philippeville)
Hastière-Lavaux	30.12.1975	Gemeente opgeheven door oprichting van de nieuwe gemeente Hastière
Hastière-Par-Delà	30.12.1975	Gemeente opgeheven door oprichting van de nieuwe gemeente Hastière
Haut-le-Wastia	6. 7.1964	Gemeente opgeheven en gevoegd bij Anhée
Havelange	30.12.1975	Aanhechting van de gemeenten Barvaux-Condroz, Flostoy, Jeneffe, Maffe, Méan, Miécrot, Porcheresse en Verlée
		Afstand van een gebiedsdeel van Maffe (Somal) aan Somme-Leuze
Heer	30.12.1975	Gemeente opgeheven door oprichting van de nieuwe gemeente Hastière
Heure	30.12.1975	Gemeente opgeheven en gevoegd bij Somme-Leuze
Hogne	30.12.1975	Gemeente opgeheven en gevoegd bij Somme-Leuze
Honnay	30.12.1975	Gemeente opgeheven en gevoegd bij Beauraing
Houdremont	30.12.1975	Gemeente opgeheven en gevoegd bij Gedinne
Hour	30.12.1975	Gemeente opgeheven en gevoegd bij Houyet
Houx	6. 7.1964	Gemeente opgeheven en gevoegd bij Yvoir
Houyet	30.12.1975	Aanhechting van de gemeenten Calles, Ciergnon, Custinne, Finnevaux, Hour, Hulsonniaux, Mesnil-Eglise, Mesnil-Saint-Blaise en Wanlin
Hulsonniaux	20. 5.1854	Afstand van een gebiedsdeel aan Mesnil-Eglise
	30.12.1975	Gemeente opgeheven en gevoegd bij Houyet
Javingue	30.12.1975	Gemeente opgeheven en gevoegd bij Beauraing

Gemeenten	Wetten	Wijzigingen
Jemelle	30.12.1975	Gemeente opgeheven en gevoegd bij Rochefort
Jeneffe	30.12.1975	Gemeente opgeheven en gevoegd bij Havelange
Laforêt	6. 7.1964	Gemeente opgeheven en gevoegd bij Vresse
Lavaux-Sainte-Anne	30.12.1975	Gemeente opgeheven en gevoegd bij Rochefort
Leignon	29. 2.1860	Grenswijziging met Chevetogne
	30.12.1975	Gemeente opgeheven en gevoegd bij Ciney
Lessive	30.12.1975	Gemeente opgeheven en gevoegd bij Rochefort
Lisogne	30.12.1975	Gemeente opgeheven en gevoegd bij Dinant
Louette-Saint-Denis	30.12.1975	Gemeente opgeheven en gevoegd bij Gedinne
Louette-Saint-Pierre	29. 8.1832	Grenswijziging met Malvoisin, Patignies en Sart-Custinne
	30.12.1975	Gemeente opgeheven en gevoegd bij Gedinne
Maffe	18. 8.1887	Afstand van een gebiedsdeel tot oprichting van de gemeente Méan
	30.12.1975	Gemeente opgeheven en gevoegd bij Havelange
Malvoisin	29. 8.1832	Grenswijziging met Louette-Saint-Pierre, Patignies en Sart-Custinne
	30.12.1975	Gemeente opgeheven en gevoegd bij Gedinne
Martouzin-Neuville	30.12.1975	Gemeente opgeheven en gevoegd bij Beauraing
Méan	18. 8.1887	Gemeente ontstaan door afscheiding van Maffe
	30.12.1975	Gemeente opgeheven en gevoegd bij Havelange
Membre	6. 7.1964	Gemeente opgeheven en gevoegd bij Vresse
Mesnil-Eglise	20. 5.1854	Aanhechting van een gebiedsdeel van Hulsonniaux
		Afstand van een gebiedsdeel aan Wiesme
	30.12.1975	Gemeente opgeheven en gevoegd bij Houyet
Mesnil-Saint-Blaise	30.12.1975	Gemeente opgeheven en gevoegd bij Houyet
Miécret	30.12.1975	Gemeente opgeheven en gevoegd bij Havelange
Mohiville	19. 4.1850	Grenswijziging met Scy
	30.12.1975	Gemeente opgeheven en gevoegd bij Hamois
Monceau	20.12.1963	Gemeente opgeheven door wijziging van de naam in Monceau-en-Ardenne
Monceau-en-Ardenne	20.12.1963	Gemeente ontstaan door wijziging van de naam Monceau
	6. 7.1964	Aanhechting van de gemeenten Bellefontaine en Petit-Fays
	30.12.1975	Gemeente opgeheven en gevoegd bij Bièvre
Mont	7. 4.1865	Gemeente ontstaan door afscheiding van Godinne
	6. 7.1964	Gemeente opgeheven en gevoegd bij Godinne
Mont-Gauthier	30.12.1975	Gemeente opgeheven en gevoegd bij Rochefort
Mouzaive	6. 7.1964	Gemeente opgeheven en gevoegd bij Alle
Nafraiture	30.12.1975	Gemeente opgeheven door oprichting van de nieuwe gemeente Vresse-sur-Semois
Naomé	30.12.1975	Gemeente opgeheven en gevoegd bij Bièvre
Natoye	30.12.1975	Gemeente opgeheven en gevoegd bij Hamois
Nettinne	30.12.1975	Gemeente opgeheven en gevoegd bij Somme-Leuze
Noiseux	30.12.1975	Gemeente opgeheven en gevoegd bij Somme-Leuze
Oizy	6. 7.1964	Aanhechting van de gemeenten Baillamont, Cornimont en Gros-Fays
	30.12.1975	Gemeente opgeheven en gevoegd bij Bièvre
Onhaye	30.12.1975	Aanhechting van de gemeenten Falaën, Gerin, Sommière, Weillen en Anthée, Serville (arr. Philippeville)
Orchimont	30.12.1975	Gemeente opgeheven door oprichting van de nieuwe gemeente Vresse-sur-Semois
Patignies	29. 8.1832	Grenswijziging met Louette-Saint-Pierre, Malvoisin en Sart-Custinne
	30.12.1975	Gemeente opgeheven en gevoegd bij Gedinne
Pessoux	30.12.1975	Gemeente opgeheven en gevoegd bij Ciney
Petit-Fays	6. 7.1964	Gemeente opgeheven en gevoegd bij Monceau-en-Ardenne
Pondrôme	30.12.1975	Gemeente opgeheven en gevoegd bij Beauraing
Porcheresse	30.12.1975	Gemeente opgeheven en gevoegd bij Havelange
Purnode	8. 8.1887	Aanhechting van een gebiedsdeel van Spontin
	30.12.1975	Gemeente opgeheven en gevoegd bij Yvoir
Resteigne	30.12.1975	Gemeente opgeheven en gevoegd bij Tellin (arr. Neufchâteau, prov. Luxemburg)
Rienne	30.12.1975	Gemeente opgeheven en gevoegd bij Gedinne
Rivière	9. 6.1969	Grenswijziging met Annevoie-Rouillon
	30.12.1975	Gemeente opgeheven en gevoegd bij Profondeville (arr. Namen)
Rochefort	30.12.1975	Aanhechting van de gemeenten Ave-et-Auffe, Buissonville, Eprave, Han-sur-Lesse, Jemelle, Lavaux-Sainte-Anne, Lessive, Mont-Gauthier, Villers-sur-Lesse en Wavreille
		Aanhechting van een gebiedsdeel van Tellin (arr. Neufchâteau - prov. Luxemburg) en Marche-en-Famenne (arr. Marche-en-Famenne - prov. Luxemburg)
Sart-Custinne	29. 8.1832	Grenswijziging met Louette-Saint-Pierre, Malvoisin en Patignies
	30.12.1975	Gemeente opgeheven en gevoegd bij Gedinne
Schaltin	30.12.1975	Gemeente opgeheven en gevoegd bij Hamois
Scy	19. 4.1850	Grenswijziging met Mohiville
	30.12.1975	Gemeente opgeheven en gevoegd bij Hamois
Serinchamps	30.12.1975	Gemeente opgeheven en gevoegd bij Ciney
Sinsin	30.12.1975	Gemeente opgeheven en gevoegd bij Somme-Leuze

Gemeenten	Wetten	Wijzigingen
Somme-Leuze	30.12.1975	Aanhechting van de gemeenten Baillonville, Bonsin, Heure, Hogue, Nettinne, Noiseux, Sinsin en Waillet Aanhechting van een gebiedsdeel van Durbuy (arr. Marche-en-Famenne - prov. Luxemburg) en Havelange Afstand van een gebiedsdeel van Noiseux (Le Neupont) en Baillonville (Strasbourg) aan Marche-en-Famenne (arr. Marche-en-Famenne - prov. Luxemburg)
Sommer	30.12.1975	Gemeente opgeheven en gevoegd bij Onhaye
Sorinnes	30.12.1975	Gemeente opgeheven en gevoegd bij Dinant
Sovet	30.12.1975	Gemeente opgeheven en gevoegd bij Ciney
Spontin	16. 1.1850	Afstand van een gebiedsdeel tot oprichting van Durnal
	8. 8.1887	Afstand van een gebiedsdeel aan Dorinne, Durnal en Purnode
	30.12.1975	Gemeente opgeheven en gevoegd bij Yvoir
Thynes	30.12.1975	Gemeente opgeheven en gevoegd bij Dinant
Vencimont	30.12.1975	Gemeente opgeheven en gevoegd bij Gedinne
Verlée	30.12.1975	Gemeente opgeheven en gevoegd bij Havelange
Villers-sur-Lesse	30.12.1975	Gemeente opgeheven en gevoegd bij Rochefort
Vonêche	10. 4.1906	Afstand van een gebiedsdeel tot oprichting van de gemeente Froidfontaine
	30.12.1975	Gemeente opgeheven en gevoegd bij Beauraing
Vresse	6. 7.1964	Aanhechting van de gemeenten Laforêt en Membre
	30.12.1975	Gemeente opgeheven door oprichting van de nieuwe gemeente Vresse-sur-Semois
Vresse-sur-Semois	30.12.1975	Gemeente ontstaan door samenvoeging van de gemeenten Vresse, Alle, Bohan, Nafraiture, Orchimont en Sugny (arr. Neufchâteau - prov. Luxemburg) Aanhechting van een gebiedsdeel van Gedinne Afstand van gebiedsdelen van Alle (Soycrie en Taille Canelle) aan Bouillon (arr. Neufchâteau - prov. Luxemburg)
Waillet	15. 5.1882	Grenswijziging met Marche-en-Famenne (arr. Marche-en-Famenne - prov. Luxemburg)
	30.12.1975	Gemeente opgeheven en gevoegd bij Somme-Leuze
Wancennes	30.12.1975	Gemeente opgeheven en gevoegd bij Beauraing
Wanin	30.12.1975	Gemeente opgeheven en gevoegd bij Houyet
Warnant	6. 7.1964	Gemeente opgeheven en gevoegd bij Anhée
Waulsort	30.12.1975	Gemeente opgeheven door oprichting van de nieuwe gemeente Hastière
Wavreille	30.12.1975	Gemeente opgeheven en gevoegd bij Rochefort
Weillen	30.12.1975	Gemeente opgeheven en gevoegd bij Onhaye
Wiesme	20. 5.1854	Aanhechting van een gebiedsdeel van Mesnil-Eglise
	30.12.1975	Gemeente opgeheven en gevoegd bij Beauraing
Willerzie	30.12.1975	Gemeente opgeheven en gevoegd bij Gedinne
Winenne	30.12.1975	Gemeente opgeheven en gevoegd bij Beauraing
Yvoir	6. 7.1964	Aanhechting van de gemeenten Evrehailles en Houx
	30.12.1975	Aanhechting van de gemeenten Dorinne, Durnal, Godinne, Purnode en Spontin

ADMINISTRATIEF ARRONDISSEMENT NAMEN

Het arrondissement	16. 3.1841	Grenswijziging tussen Ligny en Wanfercée-Baulet (arr. Charleroi, prov. Henegouwen)
	19. 4.1850	Grenswijziging tussen Moignelée en Lambusart (arr. Charleroi - prov. Henegouwen)
	30.12.1975	Aanhechting van de gemeente Noville-sur-Mehaigne (arr. Nijvel - prov. Brabant) aan Eghezée Aanhechting van de gemeenten Biesmereé, Oret en Stave (arr. Philippeville) aan Mettet Afstand van een gebiedsdeel van Mettet (Oret) aan Florennes (arr. Philippeville) Aanhechting van de gemeenten Landenne, Seilles en een gebiedsdeel van Héron (arr. Hoi, prov. Luik) aan Andenne Aanhechting van de gemeente Boignée (arr. Charleroi, prov. Henegouwen) aan Sombreffe Aanhechting van de gemeente Rivière (arr. Dinant) aan Profondeville Afstand van de gemeenten Denée en Sosoye aan Anhée (arr. Dinant) Afstand van een gebiedsdeel van de gemeente Andenne (Landenne) aan Héron (arr. Hoi - prov. Luik)
	30.12.1975	Gemeente opgeheven en gevoegd bij Eghezée
	10. 7.1871	Gemeente ontstaan door afscheiding van Fosse
	30.12.1975	Gemeente opgeheven en gevoegd bij Fosses-la-Ville
	Andenne	24. 5.1886
	30.12.1975	Aanhechting van de gemeenten Bonneville, Coutisse, Maizeret, Namêche, Sclayn, Thon, Vezin en Landenne, Seilles (arr. Hoi, prov. Luik) Aanhechting van gebiedsdelen van Héron (arr. Hoi, prov. Luik) Afstand van een gebiedsdeel van Landenne aan Héron (arr. Hoi - prov. Luik)
Arbre	30.12.1975	Gemeente opgeheven en gevoegd bij Profondeville

Gemeenten	Wetten	Wijzigingen
Arsimont	15. 6.1887 27. 5.1890 30. 8.1905 30.12.1975	Gemeente ontstaan door afscheiding van Auvelais Grenswijziging met Auvelais Grenswijziging met Falisolle Gemeente opgeheven door oprichting van de nieuwe gemeente Basse-Sambre
Assesse	30. 9.1834 21.12.1874 30.12.1975	Grenswijziging met Florée Afstand van een gebiedsdeel tot oprichting van Sorinne-la-Longue Aanhechting van de gemeenten Courrière, Crupet, Florée, Maillen, Sart-Bernard en Sorinne-la-Longue
Auvelais	15. 6.1887 27. 5.1890 30.12.1975	Afstand van een gebiedsdeel tot oprichting van Arsimont Grenswijziging met Arsimont Gemeente opgeheven door oprichting van de nieuwe gemeente Basse-Sambre
Balâtre	30.12.1975	Gemeente opgeheven door oprichting van de nieuwe gemeente Jemeppe-sur-Sambre
Basse-Sambre	30.12.1975 4. 7.1978	Gemeente ontstaan door samenvoeging van de gemeenten Auvelais, Arsimont, Falisolle, Keumiée, Moignelée, Tamines en Velaine Aanhechting van een gebiedsdeel van Sombreffe Gemeente opgeheven door wijziging van de naam in Sambreville Afstand van een gebiedsdeel van Keumiée en Velaine aan Sombreffe
Beez	10. 7.1939 30.12.1975	Grenswijziging met Lives-sur-Meuse Gemeente opgeheven en gevoegd bij Namen
Belgrade	2. 8.1897 30.12.1975	Gemeente ontstaan door afscheiding van Flawinne Gemeente opgeheven en gevoegd bij Namen
Beuzet	30.12.1975	Gemeente opgeheven door oprichting van de nieuwe gemeente Gembloux-sur-Orneau
Bierwart	30.12.1975	Gemeente opgeheven door oprichting van de nieuwe gemeente Fernelmont
Biesme	30.12.1975	Gemeente opgeheven en gevoegd bij Mettet
Bois-de-Villers	30.12.1975	Gemeente opgeheven en gevoegd bij Profondeville
Bolinne	30.12.1975	Gemeente opgeheven en gevoegd bij Eghezée
Boneffe	30.12.1975	Gemeente opgeheven en gevoegd bij Eghezée
Boninne	30.12.1975	Gemeente opgeheven en gevoegd bij Namen
Bonneville	10. 8.1903 30.12.1975	Gemeente ontstaan door afscheiding van Sclayn Gemeente opgeheven en gevoegd bij Andenne
Bossière	30.12.1975	Gemeente opgeheven door oprichting van de nieuwe gemeente Gembloux-sur-Orneau
Bothey	30.12.1975	Gemeente opgeheven door oprichting van de nieuwe gemeente Gembloux-sur-Orneau
Bouge	30.12.1975	Gemeente opgeheven en gevoegd bij Namen
Bovesse	30.12.1975	Gemeente opgeheven door oprichting van de nieuwe gemeente La Bruyère
Branchon	30.12.1975	Gemeente opgeheven en gevoegd bij Eghezée
Champion	8. 7.1924 30.12.1975	Afstand van een gebiedsdeel tot oprichting van de gemeente Cognelée Gemeente opgeheven en gevoegd bij Namen
Cognelée	8. 7.1924 30.12.1975	Gemeente ontstaan door afscheiding van Champion Gemeente opgeheven en gevoegd bij Namen
Corroy-le-Château	30.12.1975	Gemeente opgeheven door oprichting van de nieuwe gemeente Gembloux-sur-Orneau
Cortil-Wodon	30.12.1975	Gemeente opgeheven door oprichting van de nieuwe gemeente Fernelmont
Courrière	30.12.1975	Gemeente opgeheven en gevoegd bij Assesse
Coutisse	24. 5.1886 30.12.1975	Gemeente ontstaan door afscheiding van Andenne Gemeente opgeheven en gevoegd bij Andenne
Crupet	30.12.1975	Gemeente opgeheven en gevoegd bij Assesse
Daussoulx	30.12.1975	Gemeente opgeheven en gevoegd bij Namen
Dave	24. 5.1859 30.12.1975	Afstand van een gebiedsdeel tot oprichting van de gemeente Naninne Gemeente opgeheven en gevoegd bij Namen
Denée	30.12.1975	Gemeente opgeheven en gevoegd bij Anhée (arr. Dinant)
Dhuy	31.12.1837 30.12.1975	Afstand van een gebiedsdeel tot oprichting van de gemeente Upigny Gemeente opgeheven en gevoegd bij Eghezée
Eghezée	30.12.1975	Aanhechting van de gemeenten Aische-en-Refail, Bolinne, Boneffe, Branchon, Dhuy, Hanret, Leuze, Liernu, Longchamps, Mehaigne, Saint-Germain, Taviers, Upigny, Waret-la-Chaussée en Noville-sur-Mehaigne (arr. Nijvel - prov. Brabant Afstand van een gebiedsdeel van Aische en Refail aan Gembloux-sur-Orneau
Emines	30.12.1975	Gemeente opgeheven door oprichting van de nieuwe gemeente La Bruyère
Ermeton-sur-Biert	30.12.1975	Gemeente opgeheven en gevoegd bij Mettet
Ernage	2. 7.1964	Gemeente opgeheven en gevoegd bij Gembloux
Erpent	30.12.1975	Gemeente opgeheven en gevoegd bij Namen
Evelette	30.12.1975	Gemeente opgeheven en gevoegd bij Ohey
Falisolle	30. 8.1905 30.12.1975	Grenswijziging met Arsimont Gemeente opgeheven door oprichting van de nieuwe gemeente Basse-Sambre
Faulx-les-Tombes	1. 7.1899 30.12.1975	Gemeente ontstaan door afscheiding van Mozet Gemeente opgeheven en gevoegd bij Gesves
Fernelmont	30.12.1975	Gemeente ontstaan door aanhechting van de gemeenten Bierwart, Cortil-Wodon, Forville, Franc-Waret, Hemptinne, Hingeon, Marcholette, Noville-les-Bois, Pontillas en Tillier

Gemeenten	Wetten	Wijzigingen
Flawinne	2. 8.1897	Afstand van een gebiedsdeel tot oprichting van Belgrade
	30.12.1975	Gemeente opgeheven en gevoegd bij Namen
Florée	30. 9.1834	Grenswijziging met Assesse
	30.12.1975	Gemeente opgeheven en gevoegd bij Assesse
Floreffe	27. 5.1890	Afstand van een gebiedsdeel tot oprichting van Sart-Saint-Laurent
	30.12.1975	Aanhechting van de gemeenten Floriffoux, Franière en Soye Afstand van gebiedsdelen (La Chaclerie, Laquisse, Maulene) aan Profondeville
Floriffoux	30.12.1975	Gemeente opgeheven en gevoegd bij Floreffe
Forville	30.12.1975	Gemeente opgeheven door oprichting van de nieuwe gemeente Fernelmont
Fosse	10. 7.1871	Afstand van een gebiedsdeel tot oprichting van de gemeente Aisemont
	27. 5.1890	Afstand van een gebiedsdeel tot oprichting van de gemeente Sart-Saint-Laurent
	20.12.1963	Gemeente opgeheven door wijziging van de naam in Fosses-la-Ville
Fosses-la-Ville	20.12.1963	Gemeente ontstaan door wijziging van de naam Fosse
	30.12.1975	Aanhechting van de gemeenten Aisemont, Le Roux, Sart-Eustache, Sart-Saint-Laurent en Vitrival Aanhechting van een gebiedsdeel van Mettet
Franc-Waret	30.12.1975	Gemeente opgeheven door oprichting van de nieuwe gemeente Fernelmont
Franière	30.12.1975	Gemeente opgeheven en gevoegd bij Floreffe
Furnaux	30.12.1975	Gemeente opgeheven en gevoegd bij Mettet
Gelbressée	30.12.1975	Gemeente opgeheven en gevoegd bij Namen
Gembloux	2. 7.1964	Aanhechting van de gemeenten Ernage, Grand-Manil, Lonzée en Sauvenière
	30.12.1975	Gemeente opgeheven door oprichting van de nieuwe gemeente Gembloux-sur-Orneau
	30. 7.1979	Gemeente heropgericht door verandering van de naam Gembloux-sur-Orneau
Gembloux-sur-Orneau	30.12.1975	Gemeente ontstaan door samenvoeging van de gemeenten Gembloux, Beuzet, Bossière, Bothey, Corroy-le-Château, Grand-Leez, Isnes en Mazy Aanhechting van een gebiedsdeel van Eghezée
	30. 7.1979	Gemeente opgeheven door wijziging van de naam Gembloux
Gesves	30.12.1975	Aanhechting van de gemeenten Faulx-les-Tombes, Haltinne, Mozet en Sorée
Goesnes	30.12.1975	Gemeente opgeheven en gevoegd bij Ohey
Grand-Leez	30.12.1975	Gemeente opgeheven door oprichting van de nieuwe gemeente Gembloux-sur-Orneau
Grand-Manil	2. 7.1964	Gemeente opgeheven en gevoegd bij Gembloux
Graux	30.12.1975	Gemeente opgeheven en gevoegd bij Mettet
Haillot	30.12.1975	Gemeente opgeheven en gevoegd bij Ohey
Haltinne	30.12.1975	Gemeente opgeheven en gevoegd bij Gesves
Ham-sur-Sambre	30.12.1975	Gemeente opgeheven door oprichting van de nieuwe gemeente Jemeppe-sur-Sambre
Hanret	30.12.1975	Gemeente opgeheven en gevoegd bij Eghezée
Hemptinne	30.12.1975	Gemeente opgeheven door oprichting van de nieuwe gemeente Fernelmont
Hingeon	30.12.1975	Gemeente opgeheven door oprichting van de nieuwe gemeente Fernelmont
Isnes	30.12.1975	Gemeente opgeheven door oprichting van de nieuwe gemeente Gembloux-sur-Orneau
Jallet	30.12.1975	Gemeente opgeheven en gevoegd bij Ohey
Jambes	30.12.1975	Gemeente opgeheven en gevoegd bij Namen
Jemeppe	17. 6.1836	Afstand van een gebiedsdeel (Froidmont) aan Moustier
	30.12.1975	Gemeente opgeheven door oprichting van de nieuwe gemeente Jemeppe-sur-Sambre
Jemeppe-sur-Sambre	30.12.1975	Gemeente ontstaan door samenvoeging van de gemeenten Jemeppe, Balâtre, Ham-sur-Sambre, Mornimont, Moustier, Onoz, Saint-Martin en Spy
Keumiée	30.12.1975	Gemeente opgeheven door oprichting van de nieuwe gemeente Basse-Sambre
La Bruyère	30.12.1975	Gemeente ontstaan door samenvoeging van de gemeenten Bovesse, Emines, Meux, Rhisnes, Saint-Denis, Villers-lez-Heest en Warisoux Afstand van een gebiedsdeel van Rhisnes (Artet) aan Namen
Le Roux	30.12.1975	Gemeente opgeheven en gevoegd bij Fosses-la-Ville
Lesve	5. 5.1911	Grenswijziging met Saint-Gérard
	30.12.1975	Gemeente opgeheven en gevoegd bij Profondeville
Leuze	30.12.1975	Gemeente opgeheven en gevoegd bij Eghezée
Liernu	30.12.1975	Gemeente opgeheven en gevoegd bij Eghezée
Ligny	16. 3.1841	Grenswijziging met Wanfercée-Baulet (arr. Charleroi, prov. Henegouwen)
	30.12.1975	Gemeente opgeheven en gevoegd bij Sombreffe
Lives-sur-Meuse	10. 7.1939	Grenswijziging met Beez
	30.12.1975	Gemeente opgeheven en gevoegd bij Namen
Longchamps	30.12.1975	Gemeente opgeheven en gevoegd bij Eghezée
Lonzée	2. 7.1964	Gemeente opgeheven en gevoegd bij Gembloux
Loyers	30.12.1975	Gemeente opgeheven en gevoegd bij Namen
Lustin	30.12.1975	Gemeente opgeheven en gevoegd bij Profondeville
Mailen	30.12.1975	Gemeente opgeheven en gevoegd bij Assesse
Maizeret	25. 1.1841	Grenswijziging met Thon
	30.12.1975	Gemeente opgeheven en gevoegd bij Andenne
Malonne	30.12.1975	Gemeente opgeheven en gevoegd bij Namen

Gemeenten	Wetten	Wijzigingen
Marche-les-Dames	30.12.1975	Gemeente opgeheven en gevoegd bij Namen
Marchevelette	30.12.1975	Gemeente opgeheven door oprichting van de nieuwe gemeente Fernelmont
Mazy	30.12.1975	Gemeente opgeheven door oprichting van de nieuwe gemeente Gembloux-sur-Orneau
Mehaigne	30.12.1975	Gemeente opgeheven en gevoegd bij Eghezée
Mettet	30.12.1975	Aanhechting van de gemeenten Biesme, Ermeton-sur-Biert, Furnaux, Graux, Saint-Gérard en Biesmerée, Oret, Stave (arr. Philippeville) Afstand van gebiedsdelen van Mettet aan Fosses-la-Ville Afstand van een gebiedsdeel van Oret aan Florennes (arr. Philippeville)
Meux	30.12.1975	Gemeente opgeheven door oprichting van de nieuwe gemeente La Bruyère
Moignelée	19. 4.1850	Grenswijziging met Lambusart (arr. Charleroi, prov. Henegouwen)
	30.12.1975	Gemeente opgeheven door oprichting van de nieuwe gemeente Basse-Sambre
Mornimont	30.12.1975	Gemeente opgeheven door oprichting van de nieuwe gemeente Jemeppe-sur-Sambre
Moustier	17. 6.1836	Aanhechting van een gebiedsdeel van Jemeppe
	30.12.1975	Gemeente opgeheven door oprichting van de nieuwe gemeente Jemeppe-sur-Sambre
Mozet	1. 7.1899	Afstand van een gebiedsdeel tot oprichting van Faulx-les-Tombes
	30.12.1975	Gemeente opgeheven en gevoegd bij Gesves
Namèche	30.12.1975	Gemeente opgeheven en gevoegd bij Andenne
Namen	30.12.1975	Aanhechting van de gemeenten Beez, Belgrade, Boninne, Bouge, Champion, Cognelée, Daussoulx, Dave, Erpent, Flawinne, Gelbressée, Jambes, Lives-sur-Meuse, Loyers, Malonne, Marche-les-Dames, Naninne, Saint-Marc, Saint-Servais, Suarlée, Temploux, Vedrin, Wépion en Wierde Aanhechting van een gebiedsdeel van La Bruyère
Naninne	24. 5.1859	Gemeente ontstaan door afscheiding van Dave
	30.12.1975	Gemeente opgeheven en gevoegd bij Namen
Noville-les-Bois	30.12.1975	Gemeente opgeheven door oprichting van de nieuwe gemeente Fernelmont
Ohey	30.12.1975	Aanhechting van de gemeenten Evelette, Goesnes, Haillot, Jallet en Perwez
Onoz	19. 4.1960	Aanhechting van een gebiedsdeel aan Spy
	30.12.1975	Gemeente opgeheven door oprichting van de nieuwe gemeente Jemeppe-sur-Sambre
Perwez	30.12.1975	Gemeente opgeheven en gevoegd bij Ohey
Pontillas	30.12.1975	Gemeente opgeheven door oprichting van de nieuwe gemeente Fernelmont
Profondeville	30.12.1975	Aanhechting van de gemeenten Arbre, Bois-de-Villers, Lesve, Lustin en Rivière (arr. Dinant) Aanhechting van een gebiedsdeel van Floreffe
Rhisnes	31.12.1837	Aanhechting van een gebiedsdeel van Suarlée
	30.12.1975	Gemeente opgeheven door oprichting van de nieuwe gemeente La Bruyère
Saint-Denis	30.12.1975	Gemeente opgeheven door oprichting van de nieuwe gemeente La Bruyère
Saint-Gérard	5. 5.1911	Grenswijziging met Lesve
	30.12.1975	Gemeente opgeheven en gevoegd bij Mettet
Saint-Germain	30.12.1975	Gemeente opgeheven en gevoegd bij Eghezée
Saint-Marc	30.12.1975	Gemeente opgeheven en gevoegd bij Namen
Saint-Martin	30.12.1975	Gemeente opgeheven door oprichting van de nieuwe gemeente Jemeppe-sur-Sambre
Saint-Servais	30.12.1975	Gemeente opgeheven en gevoegd bij Namen
Sambreville	14. 7.1978	Gemeente ontstaan door wijziging van de naam Basse-Sambre
Sart-Bernard	27. 5.1870	Gemeente ontstaan door afscheiding van Wierde
	30.12.1975	Gemeente opgeheven en gevoegd bij Assesse
Sart-Eustache	30.12.1975	Gemeente opgeheven en gevoegd bij Fosses-la-Ville
Sart-Saint-Laurent	27. 5.1890	Gemeente ontstaan door afscheiding van Fosse en Floreffe
	30.12.1975	Gemeente opgeheven en gevoegd bij Fosses-la-Ville
Sauvenière	2. 7.1964	Gemeente opgeheven en gevoegd bij Gembloux
Sclayn	10. 8.1903	Afstand van een gebiedsdeel tot oprichting van de gemeente Bonneville
	30.12.1975	Gemeente opgeheven en gevoegd bij Andenne
Sombreffe	30.12.1975	Aanhechting van de gemeenten Ligny, Tongrinne en Boignée (arr. Charleroi - prov. Henegouwen) Aanhechting van gebiedsdelen van Basse-Sambre Afstand van een gebiedsdeel van Boignée aan Basse-Sambre
Sorée	30.12.1975	Gemeente opgeheven en gevoegd bij Gesves
Sorinne-la-Longue	21.12.1874	Gemeente ontstaan door afscheiding van Assesse
	30.12.1975	Gemeente opgeheven en gevoegd bij Assesse
Sosoye	30.12.1975	Gemeente opgeheven en gevoegd bij Anhée (arr. Dinant)
Soye	30.12.1975	Gemeente opgeheven en gevoegd bij Floreffe
Spy	19. 4.1960	Afstand van een gebiedsdeel (Vaux) aan Onoz
	30.12.1975	Gemeente opgeheven door oprichting van de nieuwe gemeente Jemeppe-sur-Sambre
Suarlée	31.12.1837	Afstand van gebiedsdelen (Artet en Falize) aan Rhisnes
	30.12.1975	Gemeente opgeheven en gevoegd bij Namen
Tamines	30.12.1975	Gemeente opgeheven door oprichting van de nieuwe gemeente Basse-Sambre
Taviers	30.12.1975	Gemeente opgeheven en gevoegd bij Eghezée
Temploux	30.12.1975	Gemeente opgeheven en gevoegd bij Namen

Gemeenten	Wetten	Wijzigingen
Thon	25. 1.1841	Grenswijziging met Maizeret
	30.12.1975	Gemeente opgeheven en gevoegd bij Andenne
Tillier	30.12.1975	Gemeente opgeheven door oprichting van de nieuwe gemeente Fernelmont
Tongrinne	30.12.1975	Gemeente opgeheven en gevoegd bij Sombreffe
Upigny	31.12.1837	Gemeente ontstaan door afscheiding van Dhuy
	30.12.1975	Gemeente opgeheven en gevoegd bij Eghezée
Vedrin	30.12.1975	Gemeente opgeheven en gevoegd bij Namen
Velaine	30.12.1975	Gemeente opgeheven en gevoegd bij Basse-Sambre
Vezen	30.12.1975	Gemeente opgeheven en gevoegd bij Andenne
Villers-lez-Heest	15. 6.1887	Gemeente ontstaan door afscheiding van Warisoulx
	30.12.1975	Gemeente opgeheven door oprichting van de nieuwe gemeente La Bruyère
Vitrival	30.12.1975	Gemeente opgeheven en gevoegd bij Fosses-la-Ville
Waret-la-Chaussée	30.12.1975	Gemeente opgeheven en gevoegd bij Eghezée
Warisoulx	15. 6.1887	Afstand van een gebiedsdeel tot oprichting van de gemeente Villers-lez-Heest
	30.12.1975	Gemeente opgeheven door oprichting van de nieuwe gemeente La Bruyère
Wépion	30.12.1975	Gemeente opgeheven en gevoegd bij Namen
Wierde	27. 5.1870	Afstand van een gebiedsdeel tot oprichting van de gemeente Sart-Bernard
	30.12.1975	Gemeente opgeheven en gevoegd bij Namen

ADMINISTRATIEF ARRONDISSEMENT PHILIPPEVILLE

Het arrondissement	3. 3.1890	Grenswijziging tussen Clermont en Barbençon (arr. Thuin, prov. Henegouwen)
	30.12.1975	Afstand van de gemeenten Anthée en Serville aan Onhaye (arr. Dinant)
		Afstand van de gemeenten Biesmerée, Stave en Oret aan Mettet (arr. Namen)
		Aanhechting van een gebiedsdeel van Mettet (arr. Namen) aan Florennes
		Afstand van de gemeenten Agimont en Herneton-sur-Meuse aan Hastière (arr. Dinant)
Agimont	30.12.1975	Gemeente opgeheven door oprichting van de nieuwe gemeente Hastière (arr. Dinant)
Anthée	23. 5.1892	Afstand van een gebiedsdeel tot oprichting van de gemeente Morville
	30.12.1975	Gemeente opgeheven en gevoegd bij Onhaye (arr. Dinant)
Aublain	30.12.1975	Gemeente opgeheven en gevoegd bij Couvin
Berzée	30.12.1975	Gemeente opgeheven en gevoegd bij Walcourt
Biesmerée	30.12.1975	Gemeente opgeheven en gevoegd bij Mettet (arr. Namen)
Boussu-en-Fagne	30.12.1975	Gemeente opgeheven en gevoegd bij Couvin
Brûly	31.12.1837	Afstand van een gebiedsdeel tot oprichting van Petite-Chapelle
	30.12.1975	Gemeente opgeheven en gevoegd bij Couvin
Brûly-de-Pesche	7. 6.1867	Gemeente ontstaan door afscheiding van Pesche
	30.12.1975	Gemeente opgeheven en gevoegd bij Couvin
Castillon	30.12.1975	Gemeente opgeheven en gevoegd bij Walcourt
Cerfontaine	30.12.1975	Aanhechting van de gemeenten Daussois, Senzeille, Silenrioux, Soumoy en Villers-Deux-Eglises
		Afstand van een gebiedsdeel van Silenrioux (Gerlimpont) aan Walcourt
Chastres	30.12.1975	Gemeente opgeheven en gevoegd bij Walcourt
Clermont	3. 3.1890	Grenswijziging met Barbençon (arr. Thuin, prov. Henegouwen)
	30.12.1975	Gemeente opgeheven en gevoegd bij Walcourt
Corenne	30.12.1975	Gemeente opgeheven en gevoegd bij Florennes
Couvin	30.12.1975	Aanhechting van de gemeenten Aublain, Boussu-en-Fagne, Brûly, Brûly-de-Pesche, Cul-des-Sarts, Dailly, Frasnès, Gonrioux, Mariembourg, Pesche, Petigny, Petite-Chapelle en Presgaux
Cul-des-Sarts	30.12.1975	Gemeente opgeheven en gevoegd bij Couvin
Dailly	30.12.1975	Gemeente opgeheven en gevoegd bij Couvin
Daussois	30.12.1975	Gemeente opgeheven en gevoegd bij Cerfontaine
Doische	30.12.1975	Aanhechting van de gemeenten Gimnée, Gochenée, Matagne-la-Grande, Matagne-la-Petite, Niverlée, Romerée, Soule, Vaucelles en Vodelée
Dourbes	27.12.1846	Grenswijziging met Matagne-la-Grande
	30.12.1975	Gemeente opgeheven door oprichting van de nieuwe gemeente Viroinval
Fagnolle	30.12.1975	Gemeente opgeheven en gevoegd bij Philippéville
Flavion	30.12.1975	Gemeente opgeheven en gevoegd bij Florennes
Florennes	5. 7.1865	Grenswijziging met Saint-Aubin
	30.12.1975	Aanhechting van de gemeenten Corenne, Flavion, Hanzinelle, Hanzinne, Hemptinne, Morialmé, Morville, Rosée, Saint-Aubin en Thy-le-Bauduin
		Aanhechting van een gebiedsdeel van Mettet (arr. Namen)
Fontenelle	30.12.1975	Gemeente opgeheven en gevoegd bij Walcourt
Fraire	30.12.1975	Gemeente opgeheven en gevoegd bij Walcourt
Franchimont	30.12.1975	Gemeente opgeheven en gevoegd bij Philippeville
Frasnès	11. 4.1928	Grenswijziging met Mariembourg
	30.12.1975	Gemeente opgeheven en gevoegd bij Couvin
Gimnée	30.12.1975	Gemeente opgeheven en gevoegd bij Doische
Gochenée	30.12.1975	Gemeente opgeheven en gevoegd bij Doische
Gonrioux	31. 7.1913	Afstand van een gebiedsdeel tot oprichting van de gemeente Presgaux
	30.12.1975	Gemeente opgeheven en gevoegd bij Couvin

Gemeenten	Wetten	Wijzigingen
Gourdinne	30.12.1975	Gemeente opgeheven en gevoegd bij Walcourt
Hanzinelle	30.12.1975	Gemeente opgeheven en gevoegd bij Florennes
Hanzinne	30.12.1975	Gemeente opgeheven en gevoegd bij Florennes
Hemptinne	30.12.1975	Gemeente opgeheven en gevoegd bij Florennes
Hermeton-sur-Meuse	30.12.1975	Gemeente opgeheven door oprichting van de nieuwe gemeente Hastière (arr. Dinant)
Jamagne	30.12.1975	Gemeente opgeheven en gevoegd bij Philippeville
Jamiolle	30.12.1975	Gemeente opgeheven en gevoegd bij Philippeville
Laneffe	30.12.1975	Gemeente opgeheven en gevoegd bij Walcourt
Le Mesnil	22.11.1835	Grenswijziging met Vierves (gebiedsdeel Franoy)
	30.12.1975	Gemeente opgeheven door oprichting van de nieuwe gemeente Viroinval
Mariembourg	11. 4.1928	Grenswijziging met Frasnes
	20.12.1963	Wijziging van de schrijfwijze van Mariembourg in Mariembourg
	30.12.1975	Gemeente opgeheven en gevoegd bij Couvin
Matagne-la-Grande	27.12.1846	Grenswijziging met Dourbes
	30.12.1975	Gemeente opgeheven en gevoegd bij Doische
Matagne-la-Petite	30.12.1975	Gemeente opgeheven en gevoegd bij Doische
Mazée	30.12.1975	Gemeente opgeheven door oprichting van de nieuwe gemeente Viroinval
Merlemont	30.12.1975	Gemeente opgeheven en gevoegd bij Philippeville
Morialmé	30.12.1975	Gemeente opgeheven en gevoegd bij Florennes
Morville	23. 5.1892	Gemeente ontstaan door afscheiding van Anthée
	30.12.1975	Gemeente opgeheven en gevoegd bij Florennes
Neuville	30.12.1975	Gemeente opgeheven en gevoegd bij Philippeville
Nismes	30.12.1975	Gemeente opgeheven door oprichting van de nieuwe gemeente Viroinval
Niverlée	30.12.1975	Gemeente opgeheven en gevoegd bij Doische
Oignies	20.12.1963	Gemeente opgeheven door wijziging van de naam in Oignies-en-Thiérache
Oignies-en-Thiérache	20.12.1963	Gemeente ontstaan door wijziging van de naam Oignies
	30.12.1975	Gemeente opgeheven door oprichting van de nieuwe gemeente Viroinval
Olloy-sur-Viroin	30.12.1975	Gemeente opgeheven door oprichting van de nieuwe gemeente Viroinval
Omezée	30.12.1975	Gemeente opgeheven en gevoegd bij Philippeville
Oret	30.12.1975	Gemeente opgeheven en gevoegd bij Mettet (arr. Namen)
Pesche	7. 6.1867	Afstand van een gebiedsdeel tot oprichting van de gemeente Brûly-de-Pesche
	30.12.1975	Gemeente opgeheven en gevoegd bij Couvin
Petigny	30.12.1975	Gemeente opgeheven en gevoegd bij Couvin
Petite-Chapelle	31.12.1837	Gemeente ontstaan door afscheiding van Brûly
	30.12.1975	Gemeente opgeheven en gevoegd bij Couvin
Philippeville	30.12.1975	Aanhechting van de gemeenten Fagnolle, Franchimont, Jamagne, Jamiolle, Merlemont, Neuville, Omezée, Roly, Romedenne, Samart, Sart-en-Fagne, Sautour, Surice, Villers-en-Fagne, Villers-le-Gambon en Vodecée
		Aanhechting van een gebiedsdeel van Viroinval
Presgaux	31. 7.1913	Gemeente ontstaan door afscheiding van Gonrioux
	30.12.1975	Gemeente opgeheven en gevoegd bij Couvin
Pry	30.12.1975	Gemeente opgeheven en gevoegd bij Walcourt
Rognée	30.12.1975	Gemeente opgeheven en gevoegd bij Walcourt
Roly	30.12.1975	Gemeente opgeheven en gevoegd bij Philippeville
Romedenne	21. 8.1901	Gemeente ontstaan door afscheiding van Surice
	30.12.1975	Gemeente opgeheven en gevoegd bij Philippeville
Romerée	30.12.1975	Gemeente opgeheven en gevoegd bij Doische
Rosée	30.12.1975	Gemeente opgeheven en gevoegd bij Florennes
Saint-Aubin	5. 7.1865	Grenswijziging met Florennes
	30.12.1975	Gemeente opgeheven en gevoegd bij Florennes
Samart	30.12.1975	Gemeente opgeheven en gevoegd bij Philippeville
Sart-en-Fagne	30.12.1975	Gemeente opgeheven en gevoegd bij Philippeville
Sautour	30.12.1975	Gemeente opgeheven en gevoegd bij Philippeville
Senzeille	30.12.1975	Gemeente opgeheven en gevoegd bij Cerfontaine
Serville	30.12.1975	Gemeente opgeheven en gevoegd bij Onhaye (arr. Dinant)
Silenrieux	30.12.1975	Gemeente opgeheven en gevoegd bij Cerfontaine
Somzée	30.12.1975	Gemeente opgeheven en gevoegd bij Walcourt
Soulme	30.12.1975	Gemeente opgeheven en gevoegd bij Doische
Soumoy	30.12.1975	Gemeente opgeheven en gevoegd bij Cerfontaine
Stave	30.12.1975	Gemeente opgeheven en gevoegd bij Mettet (arr. Namen)
Surice	21. 8.1901	Afstand van een gebiedsdeel tot oprichting van de gemeente Romedenne
	30.12.1975	Gemeente opgeheven en gevoegd bij Philippeville
Tarcienne	30.12.1975	Gemeente opgeheven en gevoegd bij Walcourt
Thy-le-Bauduin	30.12.1975	Gemeente opgeheven en gevoegd bij Florennes
Thy-le-Château	30.12.1975	Gemeente opgeheven en gevoegd bij Walcourt
Treignes	30.12.1975	Gemeente opgeheven door oprichting van de nieuwe gemeente Viroinval
Vaucelles	30.12.1975	Gemeente opgeheven en gevoegd bij Doische
Vierves	22.11.1835	Grenswijziging met de Le Mesnil (gebiedsdeel Franoy)
	20.12.1963	Gemeente opgeheven door wijziging van de naam in Vierves-sur-Viroin
Vierves-sur-Viroin	20.12.1963	Gemeente ontstaan door wijziging van de naam Vierves
	30.12.1975	Gemeente opgeheven door oprichting van de nieuwe gemeente Viroinval

Gemeenten	Wetten	Wijzigingen
Villers-Deux-Eglises	30.12.1975	Gemeente opgeheven en gevoegd bij Cerfontaine
Villers-en-Fagne	30.12.1975	Gemeente opgeheven en gevoegd bij Philippeville
Villers-le-Gambon	30.12.1975	Gemeente opgeheven en gevoegd bij Philippeville
Viroinval	30.12.1975	Gemeente ontstaan door samenvoeging van de gemeenten Olloy-sur-Viroin, Dourbes, Le Mesnil, Mazée, Nismes, Oignies-en-Thiérache, Treignes en Vierves-sur-Viroin Afstand van gebiedsdelen van Dourbes (Bois Dumont, Tiene des Fagnes) aan Philippeville
Vodecée	30.12.1975	Gemeente opgeheven en gevoegd bij Philippeville
Vodelée	30.12.1975	Gemeente opgeheven en gevoegd bij Doische
Vogenée	30.12.1975	Gemeente opgeheven en gevoegd bij Walcourt
Walcourt	30.12.1975	Aanhechting van de gemeenten Berzée, Castillon, Chastrès, Clermont, Fontenelle, Fraire, Gourdinne, Laneffe, Pry, Rognée, Somzée, Tarcienne, Thy-le-Château, Vogenée en Yves-Gomezée Aanhechting van een gebiedsdeel van Cerfontaine
Yves-Gomezée	30.12.1975	Gemeente opgeheven en gevoegd bij Walcourt

Gemeenten	Wetten	Wijzigingen
PROVINCIE OOST-VLAANDEREN		
ADMINISTRATIEF ARRONDISSEMENT AALST		
Het arrondissement	23. 2.1870	Grenswijzigingen tussen de provincies Brabant en Oost-Vlaanderen en tussen verschillende gemeenten van die provincies - Pamel, Liedekerke, Teralfene, Hekelgem (arr. Brussel) en Ninove, Okegem, Denderleeuw, Maarbeke, Erembodegem, Welle, Aalst
	17.11.1919	Grenswijziging tussen de gemeenten Sint-Maria-Oudenhove en Michelbeke (arr. Oudenaarde)
	8.11.1962	Aanhechting van een gebiedsdeel van Twee-Akren (arr. Zinnik - prov. Henegouwen) aan Viane
	30.12.1975	Afstand van een gebiedsdeel van Sint-Maria-Oudenhove aan Brakel (arr. Oudenaarde)
Aaigem	30.12.1975	Gemeente opgeheven door oprichting van de nieuwe gemeente Erpe-Mere
Aalst	23. 2.1870	Grenswijziging met Erembodegem
	27.12.1902	Grenswijziging met Hofstade
	17. 7.1970	Aanhechting van het gehucht "Osbroeken" van Erembodegem en afstand van het gehucht "Grotenhoekskouter" aan Erembodegem
	30.12.1975	Aanhechting van de gemeenten Baarddegem, Erembodegem, Gijzegem, Herdersem, Hofstade, Meldert, Moorsel en Nieuwerkerken
		Afstand van een gebiedsdeel van Erembodegem (Terjoden) aan Haaltert
Appelterre-Eichem	30.12.1975	Gemeente opgeheven en gevoegd bij Ninove
Aspelare	30.12.1975	Gemeente opgeheven en gevoegd bij Ninove
Baarddegem	30.12.1975	Gemeente opgeheven en gevoegd bij Aalst
Bambrugge	30.12.1975	Gemeente opgeheven door oprichting van de nieuwe gemeente Erpe-Mere
Bavegem	30.12.1975	Gemeente opgeheven en gevoegd bij Sint-Lievens-Houtem
Borsbeke	30.12.1975	Gemeente opgeheven en gevoegd bij Herzele
Burst	30.12.1975	Gemeente opgeheven door oprichting van de nieuwe gemeente Erpe-Mere
Denderhoutem	30.12.1975	Gemeente opgeheven en gevoegd bij Haaltert
Denderleeuw	23. 2.1870	Grenswijziging met Erembodegem, Meerbeke en Hekelgem, Liedekerke, Teralfene (arr. Brussel - prov. Brabant)
	30.12.1975	Aanhechting van de gemeenten Iddergem en Welle
Denderwindeke	30.12.1975	Gemeente opgeheven en gevoegd bij Ninove
Elene	17. 7.1970	Gemeente opgeheven en gevoegd bij Zottegem
Erembodegem	23. 2.1870	Grenswijziging met Denderleeuw, Welle en Aalst
	17. 7.1970	Aanhechting van een gebiedsdeel van Welle
		Aanhechting van het gehucht "Grotenhoekskouter" van Aalst en afstand van het gehucht "Osbroeken" aan Aalst
	30.12.1975	Gemeente opgeheven en gevoegd bij Aalst
Erondegem	30.12.1975	Gemeente opgeheven door oprichting van de nieuwe gemeente Erpe-Mere
Erpe	30.12.1975	Gemeente opgeheven door oprichting van de nieuwe gemeente Erpe-Mere
Erpe-Mere	30.12.1975	Gemeente ontstaan door samenvoeging van de gemeenten Erpe, Mere, Burst, Aaigem, Bambrugge, Erondegem, Ottergem en Vlekkem
Erwetegem	31. 7.1913	Grenswijziging met Sint-Goriks-Oudenhove
	17. 7.1970	Gemeente opgeheven en gevoegd bij Zottegem
Geraardsbergen	17. 7.1970	Aanhechting van de gemeenten Goeferdinge, Nederboelare, Onkerzele en Overboelare
	30.12.1975	Aanhechting van de gemeenten Grimminge, Idegem, Moerbeke, Nieuwenhove, Ophasselt, Schendelbeke, Smeerebbe-Vloerzegem, Viane, Waarbeke, Zandbergen en Zarlardingem
Gijzegem	9. 8.1881	Grenswijziging met Herdersem
	30.12.1975	Gemeente opgeheven en gevoegd bij Aalst
Godveerdegem	17. 7.1970	Gemeente opgeheven en gevoegd bij Zottegem
Goeferdinge	17. 7.1970	Gemeente opgeheven en gevoegd bij Geraardsbergen
Grimminge	25. 8.1911	Grenswijziging met Idegem
	30.12.1975	Gemeente opgeheven en gevoegd bij Geraardsbergen
Grotenberge	17. 7.1970	Gemeente opgeheven en gevoegd bij Zottegem
Haaltert	30.12.1975	Aanhechting van de gemeenten Denderhoutem, Heldergem en Kerksken
		Aanhechting van een gebiedsdeel van Aalst
Heldergem	30.12.1975	Gemeente opgeheven en gevoegd bij Haaltert
Herdersem	9. 8.1881	Grenswijziging met Gijzegem
	2. 7.1956	Grenswijziging met Hofstade
	30.12.1975	Gemeente opgeheven en gevoegd bij Aalst
Herzele	30.12.1975	Aanhechting van de gemeenten Borsbeke, Hillegem, Ressegem, Sint-Antelinks, Sint-Lievens-Esse, Steenhuize-Wijnhuize en Woubrechtgem

Gemeenten	Wetten	Wijzigingen
Hillegem	30.12.1975	Gemeente opgeheven en gevoegd bij Herzele
Hofstade	27.12.1902	Grenswijziging met Aalst
	22. 7.1930	Grenswijziging met Lede
	2. 7.1956	Grenswijziging met Herdersem
	30.12.1975	Gemeente opgeheven en gevoegd bij Aalst
Iddergem	30.12.1975	Gemeente opgeheven en gevoegd bij Denderleeuw
Idegem	25. 8.1911	Grenswijziging met Grimminge
	17.11.1919	Grenswijziging met Nederboelare, Schendelbeke en Onkerzele
	30.12.1975	Gemeente opgeheven en gevoegd bij Geraardsbergen
Impe	30.12.1975	Gemeente opgeheven en gevoegd bij Lede
Kerksken	30.12.1975	Gemeente opgeheven en gevoegd bij Haaltert
Lede	22. 7.1930	Grenswijziging met Hofstade
	30.12.1975	Aanhechting van de gemeenten Impe, Oordegem, Smetlede en Wanzele
		Aanhechting van een gebiedsdeel van Sint-Lievens-Houtem
Leeuwergem	17. 7.1970	Gemeente opgeheven en gevoegd bij Zottegem
Letterhoutem	30.12.1975	Gemeente opgeheven en gevoegd bij Sint-Lievens-Houtem
Lieferinge	30.12.1975	Gemeente opgeheven en gevoegd bij Ninove
Meerbeke	23. 2.1870	Grenswijziging met Denderleeuw
	24. 7.1911	Grenswijziging met Ninove
	30.12.1975	Gemeente opgeheven en gevoegd bij Ninove
Meldert	30.12.1975	Gemeente opgeheven en gevoegd bij Aalst
Mere	30.12.1975	Gemeente opgeheven door oprichting van de nieuwe gemeente Erpe-Mere
Moerbeke	30.12.1975	Gemeente opgeheven en gevoegd bij Geraardsbergen
Moorsel	30.12.1975	Gemeente opgeheven en gevoegd bij Aalst
Nederboelare	17.11.1919	Grenswijziging met Schendelbeke, Idegem en Onkerzele
	17. 7.1970	Gemeente opgeheven en gevoegd bij Geraardsbergen
Nederhasselt	30.12.1975	Gemeente opgeheven en gevoegd bij Ninove
Neigem	30.12.1975	Gemeente opgeheven en gevoegd bij Ninove
Nieuwenhove	30.12.1975	Gemeente opgeheven en gevoegd bij Geraardsbergen
Nieuwerkerken	30.12.1975	Gemeente opgeheven en gevoegd bij Aalst
Ninove	23. 2.1870	Grenswijziging met Pamel (arr. Brussel - prov. Brabant)
	24. 7.1911	Grenswijziging met Meerbeke
	30.12.1975	Aanhechting van de gemeenten Appelterre-Eichem, Aspelare, Denderwindeke, Lieferinge, Meerbeke, Nederhasselt, Neigem, Okegem, Outer, Pollare en Voorde
		Afstand van gebiedsdelen van Ninove (Bakergem en Ene) aan Denderleeuw
Okegem	23. 2.1870	Grenswijziging met Pamel en Liedekerke (arr. Brussel - prov. Brabant)
	30.12.1975	Gemeente opgeheven en gevoegd bij Ninove
Onkerzele	17.11.1919	Grenswijziging met Nederboelare, Schendelbeke en Idegem
	17. 7.1970	Gemeente opgeheven en gevoegd bij Geraardsbergen
Oombergen	30.12.1975	Gemeente opgeheven en gevoegd bij Zottegem
Oordegem	30.12.1975	Gemeente opgeheven en gevoegd bij Lede
Ophasselt	30.12.1975	Gemeente opgeheven en gevoegd bij Geraardsbergen
Ottergem	30.12.1975	Gemeente opgeheven door oprichting van de nieuwe gemeente Erpe-Mere
Outer	30.12.1975	Gemeente opgeheven en gevoegd bij Ninove
Overboelare	17. 7.1970	Gemeente opgeheven en gevoegd bij Geraardsbergen
Pollare	30.12.1975	Gemeente opgeheven en gevoegd bij Ninove
Ressegem	30.12.1975	Gemeente opgeheven en gevoegd bij Herzele
Schendelbeke	17.11.1919	Grenswijziging met Nederboelare, Idegem en Onkerzele
	30.12.1975	Gemeente opgeheven en gevoegd bij Geraardsbergen
Sint-Antelinks	30.12.1975	Gemeente opgeheven en gevoegd bij Herzele
Sint-Goriks-Oudenhove	31. 7.1913	Grenswijziging met Erwetegem
	17. 7.1970	Gemeente opgeheven en gevoegd bij Zottegem
Sint-Lievens-Esse	30.12.1975	Gemeente opgeheven en gevoegd bij Herzele
Sint-Lievens-Houtem	30.12.1975	Aanhechting van de gemeenten Bavegem, Letterhoutem, Vlierzele en Zonnegem
		Aanhechting van een gebiedsdeel van Zottegem
		Afstand van een gebiedsdeel van Vlierzele (Papegem) aan Lede
Sint-Maria-Oudenhove	17.11.1919	Grenswijziging met Michelbeke (arr. Oudenaarde)
	30.12.1975	Gemeente opgeheven en gevoegd bij Zottegem
Smeerebbe-Vloerzegem	30.12.1975	Gemeente opgeheven en gevoegd bij Geraardsbergen
Smetlede	30.12.1975	Gemeente opgeheven en gevoegd bij Lede
Steenhuize-Wijnhuize	30.12.1975	Gemeente opgeheven en gevoegd bij Herzele
Strijpen	17. 7.1970	Gemeente opgeheven en gevoegd bij Zottegem
Velzeke-Ruddershove	17. 7.1970	Gemeente opgeheven en gevoegd bij Zottegem
Viane	8.11.1962	Aanhechting van een gebiedsdeel van Twee-Akren (arr. Zinnik - prov. Henegouwen)
	30.12.1975	Gemeente opgeheven en gevoegd bij Geraardsbergen
Vlekkem	30.12.1975	Gemeente opgeheven door oprichting van de nieuwe gemeente Erpe-Mere
Vlierzele	30.12.1975	Gemeente opgeheven en gevoegd bij Sint-Lievens-Houtem
Voorde	30.12.1975	Gemeente opgeheven en gevoegd bij Ninove
Waarbeke	30.12.1975	Gemeente opgeheven en gevoegd bij Geraardsbergen
Wanzele	30.12.1975	Gemeente opgeheven en gevoegd bij Lede
Welle	23. 2.1870	Grenswijziging met Erembodegem
	17. 7.1970	Afstand van een gebiedsdeel aan Erembodegem
	30.12.1975	Gemeente opgeheven en gevoegd bij Denderleeuw

Gemeenten	Wetten	Wijzigingen
Woubrechtgem	30.12.1975	Gemeente opgeheven en gevoegd bij Herzele
Zandbergen	30.12.1975	Gemeente opgeheven en gevoegd bij Geraardsbergen
Zarlardinghe	30.12.1975	Gemeente opgeheven en gevoegd bij Geraardsbergen
Zonnegem	30.12.1975	Gemeente opgeheven en gevoegd bij Sint-Lievens-Houtem
Zottegem	17. 7.1970	Aanhechting van de gemeenten Elene, Erwetegem, Godveerdegem, Grotenberge, Leeuwergem, Sint-Goriks-Oudenhove, Strijpen en Velzeke-Ruddershove
	30.12.1975	Aanhechting van de gemeenten Oombergen en Sint-Maria-Oudenhove
		Afstand van gebiedsdelen van Oombergen (Cottem, Espenhoek, Hoogveld) aan Sint-Lievens-Houtem en van Sint-Maria-Oudenhove (Berendries, Boterhoek, Elverenbergh, Heiveld, Kapittel, Rozenhoek) aan Brakel (arr. Oudenaarde)

ADMINISTRATIEF ARRONDISSEMENT DENDERMONDE

Het arrondissement	20. 4.1921	Afstand van gebiedsdelen van Laarne en Kalken tot oprichting van de gemeente Beervelde (arr. Gent)
	5. 8.1932	Grenswijziging tussen Hamme en Weert (arr. Mechelen - prov. Antwerpen)
	30.12.1975	Gebiedsuitwisseling tussen Zele, Berlare en Lokeren (arr. Sint-Niklaas)
Appels	9. 4.1971	Gemeente opgeheven en gevoegd bij Dendermonde
Baasrode	30.12.1975	Gemeente opgeheven en gevoegd bij Dendermonde
Berlare	30.12.1975	Aanhechting van de gemeenten Overmere en Uitbergen
		Gebiedsuitwisseling met Lokeren (arr. Sint-Niklaas)
Buggenhout	6. 7.1964	Aanhechting van de gemeente Opdorp
Denderbelle	30.12.1975	Gemeente opgeheven en gevoegd bij Lebbeke
Dendermonde	30. 6.1913	Grenswijziging met Sint-Gillis-bij-Dendermonde
	9. 4.1971	Aanhechting van de gemeenten Appels en Sint-Gillis-bij-Dendermonde
	30.12.1975	Aanhechting van de gemeenten Baasrode, Grembergen, Mespelare, Oudegem en Schoonaarde
Grembergen	30.12.1975	Gemeente opgeheven en gevoegd bij Dendermonde
Hamme	5. 8.1932	Grenswijziging met Weert (arr. Mechelen - prov. Antwerpen)
	30.12.1975	Aanhechting van de gemeente Moerzeke
Kalken	20. 4.1921	Afstand van een gebiedsdeel tot oprichting van de gemeente Beervelde (arr. Gent)
	30.12.1975	Gemeente opgeheven en gevoegd bij Laarne
Laarne	20. 4.1921	Afstand van een gebiedsdeel tot oprichting van de gemeente Beervelde (arr. Gent)
	30.12.1975	Aanhechting van de gemeente Kalken
Lebbeke	30.12.1975	Aanhechting van de gemeenten Denderbelle en Wieze
Massemen	13. 3.1899	Afstand van een gebiedsdeel tot oprichting van de gemeente Westrem
	30.12.1975	Gemeente opgeheven en gevoegd bij Wetteren
Mespelare	30.12.1975	Gemeente opgeheven en gevoegd bij Dendermonde
Moerzeke	30.12.1975	Gemeente opgeheven en gevoegd bij Hamme
Opdorp	6. 7.1964	Gemeente opgeheven en gevoegd bij Buggenhout
Oudegem	30.12.1975	Gemeente opgeheven en gevoegd bij Dendermonde
Overmere	30.12.1975	Gemeente opgeheven en gevoegd bij Berlare
Schellebelle	30.12.1975	Gemeente opgeheven en gevoegd bij Wichelen
Schoonaarde	16. 8.1873	Gemeente ontstaan door afscheiding van Wichelen
	30.12.1975	Gemeente opgeheven en gevoegd bij Dendermonde
Serskamp	30.12.1975	Gemeente opgeheven en gevoegd bij Wichelen
Sint-Gillis-bij-Dendermonde	30. 6.1913	Grenswijziging met Dendermonde
	9. 4.1971	Gemeente opgeheven en gevoegd bij Dendermonde
Uitbergen	30.12.1975	Gemeente opgeheven en gevoegd bij Berlare
Waasmunster	-	Onveranderd sedert 1831
Westrem	13. 3.1899	Gemeente ontstaan door afscheiding van Massemen
	30.12.1975	Gemeente opgeheven en gevoegd bij Wetteren
Wetteren	30.12.1975	Aanhechting van de gemeenten Massemen en Westrem
Wichelen	16. 8.1873	Afstand van een gebiedsdeel tot oprichting van de gemeente Schoonaarde
	30.12.1975	Aanhechting van de gemeenten Schellebelle en Serskamp
Wieze	30.12.1975	Gemeente opgeheven en gevoegd bij Lebbeke
Zeel	30.12.1975	Gebiedsuitwisseling met Lokeren (arr. Sint-Niklaas)

Gemeenten	Wetten	Wijzigingen
ADMINISTRATIEF ARRONDISSEMENT EEKLO		
Het arrondissement	17. 3.1927	Afstand van gebiedsdelen van Kluizen, Ertvelde en Zelzate aan Gent (arr. Gent)
	31.12.1964	Afstand van een gebiedsdeel van Kluizen aan Gent (arr. Gent) Aanhechting van een gebiedsdeel van Wachtebeke (arr. Gent) aan Zelzate
	30.12.1975	Gebiedsuitwisseling tussen Zelzate en Gent (arr. Gent)
Adegem	30.12.1975	Afstand van de gemeente Ertvelde aan Evergem (arr. Gent)
Assenede	30.12.1975	Gemeente opgeheven en gevoegd bij Maldegem
Bassevelde	30.12.1975	Aanhechting van de gemeenten Bassevelde, Boekhoute en Oosteeklo
Boekhoute	30.12.1975	Gemeente opgeheven en gevoegd bij Assenede
Eeklo	30.12.1975	Gemeente opgeheven en gevoegd bij Assenede
Ertvelde	30.12.1975	Gebiedsuitwisseling met Maldegem
	17. 3.1927	Afstand van een gebiedsdeel aan Gent (arr. Gent)
	31.12.1964	Aanhechting van de gemeente Kluizen
	30.12.1975	Gemeente opgeheven en gevoegd bij Evergem (arr. Gent)
Kaprijke	30.12.1975	Aanhechting van de gemeente Lembeke
Kluizen	17. 3.1927	Afstand van een gebiedsdeel aan Gent (arr. Gent)
	31.12.1964	Afstand van een gebiedsdeel aan Gent (arr. Gent)
		Gemeente opgeheven en gevoegd bij Ertvelde
Lembeke	30.12.1975	Gemeente opgeheven en gevoegd bij Kaprijke
Maldegem	30.12.1975	Aanhechting van de gemeenten Adegem en Middelburg
		Gebiedsuitwisseling met Eeklo
Middelburg	30.12.1975	Gemeente opgeheven en gevoegd bij Maldegem
Oosteeklo	30.12.1975	Gemeente opgeheven en gevoegd bij Assenede
Sint-Jan-in-Eremo	30.12.1975	Gemeente opgeheven en gevoegd bij Sint-Laureins
Sint-Laureins	30.12.1975	Aanhechting van de gemeenten Sint-Jan-in-Eremo, Sint-Margriete, Waterland-Oudeman en Watervliet
Sint-Margriete	30.12.1975	Gemeente opgeheven en gevoegd bij Sint-Laureins
Waterland-Oudeman	30.12.1975	Gemeente opgeheven en gevoegd bij Sint-Laureins
Watervliet	30.12.1975	Gemeente opgeheven en gevoegd bij Sint-Laureins
Zelzate	17. 3.1927	Afstand van een gebiedsdeel aan Gent (arr. Gent)
	31.12.1964	Afstand van een gebiedsdeel aan Gent (arr. Gent) Aanhechting van een gebiedsdeel van Gent en Wachtebeke (arr. Gent)

ADMINISTRATIEF ARRONDISSEMENT GENT

Het arrondissement	20. 4.1921	Aanhechting van gebiedsdelen van Laarne en Kalken (arr. Dendermonde) tot oprichting van de gemeente Beervelde
	17. 3.1927	Aanhechting van gebiedsdelen van Zelzate, Ertvelde en Kluizen (arr. Eeklo) aan Gent
	31.12.1964	Afstand van gebiedsdelen van Sint-Kruis-Winkel en Wachtebeke aan Zelzate (arr. Eeklo)
	30.12.1975	Aanhechting van gebiedsdelen van Kluizen en Zelzate (arr. Eeklo) aan Gent Aanhechting van een gebiedsdeel van Zingem (arr. Oudenaarde) aan Gavere Afstand van een gebiedsdeel van Dikkelvenne aan Zingem (arr. Oudenaarde) Aanhechting van de gemeente Ertvelde (arr. Eeklo) aan Evergem
Aalter	30.12.1975	Aanhechting van de gemeenten Bellem, Lotenhulle en Poeke
Afsnee	30.12.1975	Gemeente opgeheven en gevoegd bij Gent
Asper	16. 8.1927	Grenswijziging met Gavere
	30.12.1975	Gemeente opgeheven en gevoegd bij Gavere
Astene	17. 7.1970	Gemeente opgeheven en gevoegd bij Deinze
Baaigem	30.12.1975	Gemeente opgeheven en gevoegd bij Gavere
Bachte-Maria-Lerne	25. 8.1911	Afstand van een gebiedsdeel aan Meigem
	30.12.1975	Gemeente opgeheven en gevoegd bij Deinze
Balegem	30.12.1975	Gemeente opgeheven en gevoegd bij Oosterzele
Beervelde	20. 4.1921	Gemeente ontstaan door samenvoeging van gebiedsdelen van Heusden, Destelbergen en Kalken, Laarne (arr. Dendermonde)
	30.12.1975	Gemeente opgeheven en gevoegd bij Lochristi
Bellem	30.12.1975	Gemeente opgeheven en gevoegd bij Aalter
Bottelare	30.12.1975	Gemeente opgeheven en gevoegd bij Merelbeke
Deinze	17. 7.1970	Aanhechting van de gemeenten Astene, Petegem-aan-de-Leie en Zeveren
	30.12.1975	Aanhechting van de gemeenten Bachte-Maria-Lerne, Gottem, Grammene, Meigem, Sint-Martens-Lerne, Vinkt en Wontergem
De Pinte	2. 6.1868	Gemeente ontstaan door afscheiding van Nazareth
	30.12.1975	Aanhechting van de gemeente Zevergem Aanhechting van gebiedsdelen van Gavere en Merelbeke Afstand van een gebiedsdeel van Zevergem aan Merelbeke

Gemeenten	Wetten	Wijzigingen
Destelbergen	20. 4.1921	Afstand van een gebiedsdeel tot oprichting van de gemeente Beervelde
	16. 3.1925	Grenswijziging met Heusden en Gentbrugge
	30.12.1975	Aanhechting van de gemeente Heusden
Desteldonk	17. 3.1927	Afstand van een gebiedsdeel aan Gent
	31.12.1964	Gemeente opgeheven en gevoegd bij Gent
Deurle	30.12.1975	Gemeente opgeheven en gevoegd bij Sint-Martens-Latem
Dikkelvenne	30.12.1975	Gemeente opgeheven en gevoegd bij Gavere
Drongen	26. 8.1920	Grenswijziging met Gent
	11. 7.1969	Afstand van een gebiedsdeel aan Gent
	30.12.1975	Gemeente opgeheven en gevoegd bij Gent
Eke	30.12.1975	Gemeente opgeheven en gevoegd bij Nazareth
Evergem	21. 5.1886	Grenswijziging met Oostakker en Wondelgem
	26. 8.1920	Grenswijziging met Gent
	17. 3.1927	Afstand van een gebiedsdeel aan Gent
Gavere	30.12.1975	Aanhechting van de gemeenten Sleidinge en Ertvelde (arr. Eeklo)
	16. 8.1927	Grenswijziging met Asper
	30.12.1975	Aanhechting van de gemeenten Asper, Baaigem, Dikkelvenne, Semmerzake en Vurste
		Aanhechting van een gebiedsdeel van Nazareth en Zingem (arr. Oudenaarde)
Gent		Afstand van een gebiedsdeel van Semmerzake aan Nazareth, van Vurste aan De Pinte en Merelbeke, en van Dikkelvenne aan Zingem (arr. Oudenaarde)
	24. 5.1876	Aanhechting van een gebiedsdeel van Sint-Amandsberg
	31. 7.1885	Aanhechting van een gebiedsdeel van Wondelgem
	24. 7.1900	Aanhechting van een gebiedsdeel van Oostakker, Sint-Amandsberg en Wondelgem
	30. 6.1913	Aanhechting van een gebiedsdeel van Ledeberg en Merelbeke
	26. 8.1920	Grenswijziging met Drongen, Evergem, Oostakker en Wondelgem
	17. 3.1927	Aanhechting van een gebiedsdeel van Desteldonk, Evergem, Mendonk, Oostakker, Sint-Kruis-Winkel en Zelzate, Ertvelde, Kluizen (arr. Eeklo)
	13. 4.1936	Aanhechting van een gebiedsdeel van Oostakker
		Afstand van een gebiedsdeel aan Sint-Amandsberg
	9. 6.1937	Grenswijziging met Mariakerke
	24. 3.1961	Grenswijziging met Ledeberg
	30.12.1961	Aanhechting van een gebiedsdeel van Mariakerke
	31.12.1964	Aanhechting van de gemeenten Desteldonk, Mendonk en Sint-Kruis-Winkel
		Aanhechting van een gebiedsdeel van Kluizen (arr. Eeklo)
		Aanhechting van een gebiedsdeel van Oostakker, Wachtebeke en Zaffelare
11. 7.1969	Aanhechting van een gebiedsdeel van Drongen en Mariakerke	
30.12.1975	Aanhechting van de gemeenten Afsnee, Drongen, Gentbrugge, Ledeberg, Mariakerke, Oostakker, Sint-Amandsberg, Sint-Denijs-Westrem, Wondelgem en Zwijnaarde	
Gentbrugge		Aanhechting van een gebiedsdeel van Merelbeke
	20. 5.1892	Afstand van een gebiedsdeel van Zwijnaarde aan Merelbeke
	16. 3.1925	Aanhechting van een gebiedsdeel van Sint-Amandsberg
Gijzenzele	30.12.1975	Grenswijziging met Destelbergen en Heusden
	30.12.1975	Gemeente opgeheven en gevoegd bij Gent
	30.12.1975	Gemeente opgeheven en gevoegd bij Oosterzele
	30.12.1975	Gemeente opgeheven en gevoegd bij Melle
	30.12.1975	Gemeente opgeheven en gevoegd bij Deinze
	30.12.1975	Gemeente opgeheven en gevoegd bij Deinze
	30.12.1975	Gemeente opgeheven en gevoegd bij Nevele
	20. 4.1921	Afstand van een gebiedsdeel tot oprichting van de gemeente Beervelde
	16. 3.1925	Grenswijziging met Destelbergen en Gentbrugge
	30.12.1975	Gemeente opgeheven en gevoegd bij Destelbergen
Knesselare	30.12.1975	Aanhechting van de gemeente Ursel
	30.12.1975	Gemeente opgeheven en gevoegd bij Nevele
	30.12.1975	Gemeente opgeheven en gevoegd bij Oosterzele
Landegem	30. 6.1913	Afstand van een gebiedsdeel aan Gent
	24. 3.1961	Grenswijziging met Gent
	30.12.1975	Gemeente opgeheven en gevoegd bij Gent
Landskouter	6. 7.1964	Gemeente opgeheven en gevoegd bij Merelbeke
	17.11.1919	Grenswijziging met Zeveneken
Ledeberg	30.12.1975	Aanhechting van de gemeenten Beervelde, Zaffelare en Zeveneken
	30.12.1975	Gemeente opgeheven en gevoegd bij Aalter
Lemberge	30.12.1975	Aanhechting van de gemeente Vinderhoute
Lochristi	30.12.1975	Gemeente opgeheven en gevoegd bij Zulte
	9. 6.1937	Grenswijziging met Gent
Lotenhulle	12. 3.1954	Aanhechting van een gebiedsdeel van Vinderhoute
	30.12.1961	Afstand van een gebiedsdeel aan Gent
Lovendegem	11. 7.1969	Afstand van een gebiedsdeel aan Gent
Machelen	30.12.1975	Gemeente opgeheven en gevoegd bij Gent
Mariakerke		

Gemeenten	Wetten	Wijzigingen
Meigem	15. 4.1911	Grenswijziging met Vosselare
	25. 8.1911	Aanhechting van een gebiedsdeel van Bachte-Maria-Leerne
Melle	30.12.1975	Gemeente opgeheven en gevoegd bij Deinze
	30.12.1975	Aanhechting van de gemeente Gontrode
Melsen	30.12.1975	Gemeente opgeheven en gevoegd bij Meralbeke
Mendonk	17. 3.1927	Afstand van een gebiedsdeel aan Gent
	31.12.1964	Gemeente opgeheven en gevoegd bij Gent
Merelbeke	30. 6.1913	Afstand van een gebiedsdeel aan Gent
	6. 7.1964	Aanhechting van de gemeente Lemberge
	30.12.1975	Aanhechting van de gemeenten Bottelare, Melsen, Munte en Schelderode
Merendree	30.12.1975	Gemeente opgeheven en gevoegd bij Nevele
	-	Onveranderd sedert 1831
Moerbeke	30.12.1975	Gemeente opgeheven en gevoegd bij Oosterzele
Moortsele	30.12.1975	Gemeente opgeheven en gevoegd bij Merelbeke
Munte	2. 6.1868	Afstand van een gebiedsdeel tot oprichting van de gemeente De Pinte
Nazareth	30.12.1975	Aanhechting van de gemeente Eke
		Aanhechting van een gebiedsdeel van Gavere
Nevele	30.12.1975	Afstand van een gebiedsdeel van Eke aan Gavere
		Aanhechting van de gemeenten Hansbeke, Landegem, Merendree, Poesele en Vosselare
Olsene	30.12.1975	Gemeente opgeheven en gevoegd bij Zulte
	21. 5.1872	Afstand van een gebiedsdeel tot oprichting van de gemeente Sint-Amandsberg
Oostakker	21. 5.1886	Grenswijziging met Evergem en Wondelgem
	24. 7.1900	Afstand van een gebiedsdeel aan Gent
	26. 8.1920	Grenswijziging met Gent
	17. 3.1927	Afstand van een gebiedsdeel aan Gent
	13. 4.1936	Gebiedsuitwisseling met Sint-Amandsberg
		Afstand van een gebiedsdeel aan Gent
	31.12.1964	Afstand van een gebiedsdeel aan Gent
	30.12.1975	Gemeente opgeheven en gevoegd bij Gent
	30.12.1975	Aanhechting van de gemeenten Balegem, Gijzenzele, Landskouter, Moortsele en Scheldewindeke
	30.12.1975	Gemeente opgeheven en gevoegd bij Zomergem
Oostwinkel	20.12.1963	Gemeente opgeheven door wijziging van de naam in Petegem-aan-de-Leie
	20.12.1963	Gemeente ontstaan door wijziging van de naam Petegem
Petegem	17. 7.1970	Gemeente opgeheven en gevoegd bij Deinze
Petegem-aan-de-Leie	30.12.1975	Gemeente opgeheven en gevoegd bij Aalter
Poeke	30.12.1975	Gemeente opgeheven en gevoegd bij Nevele
Poesele	30.12.1975	Gemeente opgeheven en gevoegd bij Zomergem
Ronsele	30.12.1975	Gemeente opgeheven en gevoegd bij Merelbeke
Schelderode	30.12.1975	Gemeente opgeheven en gevoegd bij Oosterzele
Scheldewindeke	30.12.1975	Gemeente opgeheven en gevoegd bij Gavere
Semmerzake	21. 5.1872	Gemeente ontstaan door afscheiding van Oostakker
Sint-Amandsberg	24. 5.1876	Afstand van een gebiedsdeel aan Gent
	20. 5.1892	Afstand van een gebiedsdeel aan Gentbrugge
	24. 7.1900	Afstand van een gebiedsdeel aan Gent
	13. 4.1936	Aanhechting van een gebiedsdeel van Gent
		Gebiedsuitwisseling met Oostakker
Sint-Denijs-Westrem	30.12.1975	Gemeente opgeheven en gevoegd bij Gent
	30.12.1975	Gemeente opgeheven en gevoegd bij Gent
Sint-Kruis-Winkel	17. 3.1927	Afstand van een gebiedsdeel aan Gent
	31.12.1964	Afstand van een gebiedsdeel aan Zelzate (arr. Eeklo)
Sint-Martens-Latem	30.12.1975	Gemeente opgeheven en gevoegd bij Gent
	30.12.1975	Aanhechting van de gemeente Deurle
Sint-Martens-Leerne	30.12.1975	Gemeente opgeheven en gevoegd bij Deinze
Sleidinge	30.12.1975	Gemeente opgeheven en gevoegd bij Evergem
Ursel	30.12.1975	Gemeente opgeheven en gevoegd bij Knesselare
Vinderhout	12. 3.1954	Afstand van een gebiedsdeel aan Mariakerke
	30.12.1975	Gemeente opgeheven en gevoegd bij Lovendegem
Vinkt	30.12.1975	Gemeente opgeheven en gevoegd bij Deinze
Vosselare	15. 4.1911	Grenswijziging met Meigem
	30.12.1975	Gemeente opgeheven en gevoegd bij Nevele
Vurste	30.12.1975	Gemeente opgeheven en gevoegd bij Gavere
Waarschoot	-	Onveranderd sedert 1831
Wachtebeke	31.12.1964	Afstand van een gebiedsdeel aan Gent en Zelzate (arr. Eeklo)
Wondelgem	31. 7.1885	Afstand van een gebiedsdeel aan Gent
	21. 5.1886	Grenswijziging met Evergem en Oostakker
	24. 7.1900	Afstand van een gebiedsdeel aan Gent
	26. 8.1920	Grenswijziging met Gent
	30.12.1975	Gemeente opgeheven en gevoegd bij Gent

Gemeenten	Wetten	Wijzigingen
Wontergem	30.12.1975	Gemeente opgeheven en gevoegd bij Deinze
Zaffelare	31.12.1964	Afstand van een gebiedsdeel aan Gent
	30.12.1975	Gemeente opgeheven en gevoegd bij Lochristi
Zeveneken	17.11.1919	Grenswijziging met Lochristi
	30.12.1975	Gemeente opgeheven en gevoegd bij Lochristi
Zeveren	17. 7.1970	Gemeente opgeheven en gevoegd bij Deinze
Zevergem	30.12.1975	Gemeente opgeheven en gevoegd bij De Pinte
Zomergem	30.12.1975	Aanhechting van de gemeenten Oostwinkel en Ronsele
Zulte	30.12.1975	Aanhechting van de gemeenten Machelen en Olsene
Zwijnaarde	30.12.1975	Gemeente opgeheven en gevoegd bij Gent

ADMINISTRATIEF ARRONDISSEMENT OUDENAARDE

Het arrondissement	17.11.1919	Grenswijziging tussen Michelbeke en Sint-Maria-Oudenhove (arr. Aalst)
	8.11.1962	Overdracht van de gemeenten Orroir, Amougies en Rozenaken aan het arrondissement Doornik (prov. Henegouwen)
		Overdracht van de gemeente Everbeek van het arrondissement Aat (prov. Henegouwen)
		Aanhechting van het gehucht "La Hutte" van Vloesberg (arr. Aat - prov. Henegouwen) aan Opbrakel
	30.12.1975	Aanhechting van de gehuchten "Brucq", "Cocambre" en "La Haute" van Elzele (arr. Aat - prov. Henegouwen) aan Ronse Aanhechting van een gebiedsdeel van Zottegem (arr. Aalst) aan Brakel, en van Gavere (arr. Gent) aan Zingem Afstand van een gebiedsdeel van Zingem aan Gavere (arr. Gent) Gebiedsuitwisseling tussen Kluisbergen en Avelgem (arr. Kortrijk - prov. West-Vlaanderen)
Amougies	8.11.1962	Overdracht van de gemeente naar het arrondissement Doornik (prov. Henegouwen)
Beerlegem	17. 7.1970	Gemeente opgeheven en gevoegd bij Munkzwalm
Berchem	17. 7.1970	Gemeente opgeheven door oprichting van de nieuwe gemeente Kluisbergen
Bevere	2. 8.1955	Afstand van een gebiedsdeel aan Leupegem
	2. 7.1964	Gemeente opgeheven en gevoegd bij Oudenaarde
Brakel	17. 7.1970	Gemeente ontstaan door samenvoeging van de gemeenten Nederbrakel, Opbrakel, Elst, Michelbeke en Zegelsem
	30.12.1975	Aanhechting van de gemeenten Everbeek en Parike Aanhechting van een gebiedsdeel van Zottegem (arr. Aalst)
Deftinge	30.12.1975	Gemeente opgeheven door oprichting van de nieuwe gemeente Lierde
Dikkele	17. 7.1970	Gemeente opgeheven en gevoegd bij Munkzwalm
Edelare	17.11.1919	Grenswijziging met Oudenaarde
	2. 7.1964	Gemeente opgeheven en gevoegd bij Oudenaarde
Eine	2. 7.1964	Gemeente opgeheven en gevoegd bij Oudenaarde
	17. 7.1970	Gemeente opgeheven door oprichting van de nieuwe gemeente Wortegem-Petegem
Elst	17. 7.1970	Gemeente opgeheven door oprichting van de nieuwe gemeente Brakel
	2. 7.1964	Gemeente opgeheven en gevoegd bij Oudenaarde
Ename	30.12.1975	Gemeente opgeheven door oprichting van de nieuwe gemeente Maarkedal
Etikhove	30.12.1975	Overdracht van de gemeente van het arrondissement Aat (prov. Henegouwen)
	8.11.1962	Gemeente opgeheven en gevoegd bij Brakel
Everbeek	30.12.1975	Gemeente opgeheven door oprichting van de nieuwe gemeente Lierde
	14. 2.1849	Gemeente opgeheven door oprichting van de nieuwe gemeente Nederzwalm-Hermelgem
Heurne	17.11.1919	Afstand van een gebiedsdeel aan Welden
	26. 8.1920	Grenswijziging met Welden
	17. 7.1970	Gemeente opgeheven en gevoegd bij Oudenaarde
Horebeke	30.12.1975	Gemeente ontstaan door samenvoeging van de gemeenten Sint-Maria-Horebeke en Sint-Kornelis-Horebeke
	30.12.1975	Gemeente opgeheven en gevoegd bij Zingem
Huise	17. 7.1970	Gemeente opgeheven en gevoegd bij Munkzwalm
Hundelgem	17. 7.1970	Gemeente ontstaan door samenvoeging van de gemeenten Ruien, Berchem, Kwaremont en Zulzeke
	30.12.1975	Aanhechting van een gebiedsdeel van Avelgem (arr. Kortrijk - prov. West-Vlaanderen) en Wortegem-Petegem
	30.12.1975	Afstand van gebiedsdelen van Wortegem-Petegem en Avelgem (arr. Kortrijk - prov. West-Vlaanderen) aan Maarkedal
Kruishoutem	30.12.1975	Aanhechting van de gemeenten Nokere, Wannegem en Lede
	30.12.1975	Aanhechting van een gebiedsdeel van Zingem
Kwaremont	17. 7.1970	Gemeente opgeheven door oprichting van de nieuwe gemeente Kluisbergen
	2. 8.1955	Aanhechting van een gebiedsdeel van Bevere en Melden
	2. 7.1964	Gemeente opgeheven en gevoegd bij Oudenaarde
Leupegem		

Gemeenten	Wetten	Wijzigingen
Lierde	30.12.1975	Gemeente ontstaan door samenvoeging van de gemeenten Sint-Maria-Lierde, Deftinge, Hemelveerdegem en Sint-Martens-Lierde
Maarkedal	30.12.1975	Gemeente ontstaan door samenvoeging van de gemeenten Etikhove, Maarke-Kerkom, Nukerke en Schorisse
Maarke-Kerkom	30.12.1975	Aanhechting van een gebiedsdeel van Kluisbergen Gemeente opgeheven door oprichting van de nieuwe gemeente Maarkedal
Mater	17. 7.1970	Gemeente opgeheven en gevoegd bij Oudenaarde
Meilegem	17. 7.1970	Gemeente opgeheven en gevoegd bij Munkzwalm
Melden	30. 6.1913	Aanhechting van een gebiedsdeel van Nukerke
	2. 8.1955	Afstand van het gebiedsdeel (Schapendries) aan Leupegem
	17. 7.1970	Gemeente opgeheven en gevoegd bij Oudenaarde
Michelbeke	17.11.1919	Grenswijziging met Sint-Maria-Oudenhove (arr. Aalst)
	17. 7.1970	Gemeente opgeheven door oprichting van de nieuwe gemeente Brakel
Moregem	17. 7.1970	Gemeente opgeheven door oprichting van de nieuwe gemeente Wortegem-Petegem
Mullem	30.12.1975	Gemeente opgeheven en gevoegd bij Oudenaarde
Munkzwalm	17. 7.1970	Aanhechting van de gemeenten Sint-Denijs-Boekel, Roborst, Paulatem, Dikkele, Hundelgem, Meilegem, Sint-Maria-Latem, Sint-Blasius-Boekel, Rozebeke en Beerlegem
	30.12.1975	Gemeente opgeheven door oprichting van de nieuwe gemeente Zwalm
Nederbrakel	17. 7.1970	Gemeente opgeheven door oprichting van de nieuwe gemeente Brakel
Nederename	2. 7.1964	Gemeente opgeheven en gevoegd bij Oudenaarde
Nederzwalm	14. 2.1849	Gemeente opgeheven door oprichting van de nieuwe gemeente Nederzwalm-Hermelgem
Nederzwalm-Hermelgem	14. 2.1849	Gemeente ontstaan door samenvoeging van Nederzwalm en Hermelgem
	30.12.1857	Aanhechting van een gebiedsdeel van Sint-Maria-Latem
	30.12.1975	Gemeente opgeheven door oprichting van de nieuwe gemeente Zwalm
Nokere	30.12.1975	Gemeente opgeheven en gevoegd bij Kruishoutem
Nukerke	30. 6.1913	Afstand van een gebiedsdeel aan Melden
	30.12.1975	Gemeente opgeheven door oprichting van de nieuwe gemeente Maarkedal
Ooike	30.12.1975	Gemeente opgeheven en gevoegd bij Wortegem-Petegem
Opbrakel	8.11.1962	Aanhechting van het gehucht "La Hutte" van Vloesberg (arr. Aat)
	17. 7.1970	Gemeente opgeheven door oprichting van de nieuwe gemeente Brakel
Orroir	8.11.1962	Overdracht van de gemeente naar het arrondissement Doornik (prov. Henegouwen)
Oudenaarde	17.11.1919	Grenswijziging met Edelare
	22. 7.1930	Aanhechting van een gebiedsdeel van Volkegem
	2. 7.1964	Aanhechting van de gemeenten Bevere, Edelare, Eine, Ename, Leupegem, Nederename en Volkegem
	17. 7.1970	Aanhechting van de gemeenten Heurne, Mater, Melden en Welden
	30.12.1975	Aanhechting van de gemeente Mullem Gebiedsuitwisseling met Wortegem-Petegem
		Afstand van een gebiedsdeel (Welden) aan Zwalm
Ouwegem	30.12.1975	Gemeente opgeheven en gevoegd bij Zingem
Parike	30.12.1975	Gemeente opgeheven en gevoegd bij Brakel
Paulatem	17. 7.1970	Gemeente opgeheven en gevoegd bij Munkzwalm
Petegem	25.12.1963	Gemeente opgeheven door wijziging van de naam in Petegem-aan-de-Schelde
Petegem-aan-de-Schelde	25.12.1963	Gemeente ontstaan door wijziging van de naam Petegem
	17. 7.1970	Gemeente opgeheven door oprichting van de nieuwe gemeente Wortegem-Petegem
Roborst	17. 7.1970	Gemeente opgeheven en gevoegd bij Munkzwalm
Ronse	8.11.1962	Aanhechting van de gehuchten "Broeken, Koekomere en La Haute" van Elzele (arr. Aat - prov. Henegouwen)
Rozebeke	17. 7.1970	Gemeente opgeheven en gevoegd bij Munkzwalm
Ruien	17. 7.1970	Gemeente opgeheven door oprichting van de nieuwe gemeente Kluisbergen
Rozenaken	8.11.1962	Overdracht van de gemeente naar het arrondissement Doornik (prov. Henegouwen)
Schorisse	30.12.1975	Gemeente opgeheven door oprichting van de nieuwe gemeente Maarkedal
Sint-Blasius-Boekel	17. 7.1970	Gemeente opgeheven en gevoegd bij Munkzwalm
Sint-Denijs-Boekel	17. 7.1970	Gemeente opgeheven en gevoegd bij Munkzwalm
Sint-Kornelis-Horebeke	30.12.1975	Gemeente opgeheven door oprichting van de nieuwe gemeente Horebeke
Sint-Maria-Horebeke	30.12.1975	Gemeente opgeheven door oprichting van de nieuwe gemeente Horebeke
Sint-Maria-Latem	30.12.1857	Afstand van een gebiedsdeel aan Nederzwalm-Hermelgem
	17. 7.1970	Gemeente opgeheven en gevoegd bij Munkzwalm
Sint-Maria-Lierde	30.12.1975	Gemeente opgeheven door oprichting van de nieuwe gemeente Lierde
Sint-Martens-Lierde	30.12.1975	Gemeente opgeheven door oprichting van de nieuwe gemeente Lierde
Volkegem	22. 7.1930	Afstand van een gebiedsdeel aan Oudenaarde
	2. 7.1964	Gemeente opgeheven en gevoegd bij Oudenaarde
Wannegem-Lede	30.12.1975	Gemeente opgeheven en gevoegd bij Kruishoutem

Gemeenten	Wetten	Wijzigingen
Welden	17.11.1919	Aanhechting van een gebiedsdeel van Heurne Afstand van een gebiedsdeel aan Zingem
	26. 8.1920	Grenswijziging met Heurne
	17. 7.1970	Gemeente opgeheven en gevoegd bij Oudenaarde
Wortegem	17. 7.1970	Gemeente opgeheven door oprichting van de nieuwe gemeente Wortegem-Petegem
Wortegem-Petegem	17. 7.1970	Gemeente ontstaan door samenvoeging van de gemeenten Petegem-aan-de-Schelde, Elsegem, Moregem en Wortegem
	30.12.1975	Aanhechting van de gemeente Ooike Aanhechting van een gebiedsdeel van Oudenaarde en Kluisbergen Afstand van een gebiedsdeel van Ooike aan Oudenaarde, van Wortegem-Petegem aan Oudenaarde en Kluisbergen
Zegelsem	17. 7.1970	Gemeente opgeheven door oprichting van de nieuwe gemeente Brakel
Zingem	17.11.1919	Aanhechting van een gebiedsdeel van Welden
	30.12.1975	Aanhechting van de gemeenten Huise en Ouwegem Gebiedsuitwisseling met Gavere (arr. Gent) en Zwalm Afstand van een gebiedsdeel van Huise (Lozer) aan Kruishoutem
Zulzeke	17. 7.1970	Gemeente opgeheven door oprichting van de nieuwe gemeente Kluisbergen
Zwalm	30.12.1975	Gemeente ontstaan door samenvoeging van de gemeenten Munkzwalm en Nederzwalm-Hermelgem Aanhechting van een gebiedsdeel van Oudenaarde en Zingem Afstand van een gebiedsdeel van Nederzwalm-Hermelgem aan Zingem

ADMINISTRATIEF ARRONDISSEMENT SINT-NIKLAAS

Het arrondissement	19. 3.1923	Overdracht van de gemeenten Burcht en Zwijndrecht aan het arrondissement Antwerpen (prov. Antwerpen) Afstand van een gebiedsdeel van Melsele aan Zwijndrecht (arr. Antwerpen - prov. Antwerpen)
	30.12.1975	Gebiedsuitwisseling tussen Lokeren en Zele, Berlare (arr. Dendermonde)
Bazel	20. 8.1881	Afstand van een gebiedsdeel tot oprichting van de gemeente Steendorp
Belsele	30.12.1975	Gemeente opgeheven en gevoegd bij Kruibeke
	30.12.1975	Gemeente opgeheven en gevoegd bij Sint-Niklaas
Beveren	5. 8.1932	Grenswijziging met Melsele
	30.12.1975	Aanhechting van de gemeenten Doel, Haasdonk, Kallo, Kieldrecht, Melsele, Verrebroek en Vrasene Afstand van een gebiedsdeel van Haasdonk (De Ster Westackers) aan Sint-Niklaas en van Vrasene (Okkevoorde) aan Sint-Gillis-Waas
Burcht	19. 3.1923	Overdracht van de gemeente naar het arrondissement Antwerpen (prov. Antwerpen)
Daknam	30.12.1975	Gemeente opgeheven en gevoegd bij Lokeren
De Klinge	30.12.1975	Gemeente opgeheven en gevoegd bij Sint-Gillis-Waas
Doel	30.12.1853	Grenswijziging met Kieldrecht
	30.12.1975	Gemeente opgeheven en gevoegd bij Beveren
Eksaarde	30.12.1975	Gemeente opgeheven en gevoegd bij Lokeren
Elversele	30.12.1975	Gemeente opgeheven en gevoegd bij Temse
Haasdonk	30.12.1975	Gemeente opgeheven en gevoegd bij Beveren
Kallo	6. 7.1964	Grenswijziging met Melsele
	30.12.1975	Gemeente opgeheven en gevoegd bij Beveren
Kemzeke	10. 7.1939	Grenswijziging met Sint-Pauwels
	30.12.1975	Gemeente opgeheven en gevoegd bij Stekene
Kieldrecht	30.12.1853	Grenswijziging met Doel
	30.12.1975	Gemeente opgeheven en gevoegd bij Beveren
Kruibeke	30.12.1975	Aanhechting van de gemeenten Bazel en Rupelmonde
Lokeren	30.12.1975	Aanhechting van de gemeenten Daknam en Eksaarde Gebiedsuitwisseling met Berlare en Zele (arr. Dendermonde)
Meerdonk	6. 4.1845	Gemeente ontstaan door afscheiding van Vrasene
Melsele	30.12.1975	Gemeente opgeheven en gevoegd bij Sint-Gillis-Waas
	19. 3.1923	Afstand van een gebiedsdeel aan Zwijndrecht (arr. Antwerpen - prov. Antwerpen)
Nieuwkerken-Waas	5. 8.1932	Grenswijziging met Beveren
	6. 7.1964	Grenswijziging met Kallo
	30.12.1975	Gemeente opgeheven en gevoegd bij Beveren
Rupelmonde	30.12.1975	Gemeente opgeheven en gevoegd bij Sint-Niklaas
Sinaai	30.12.1975	Gemeente opgeheven en gevoegd bij Kruibeke
Sint-Gillis-Waas	30.12.1975	Gemeente opgeheven en gevoegd bij Sint-Niklaas
	30.12.1975	Aanhechting van de gemeenten De Klinge, Meerdonk en Sint-Pauwels Aanhechting van een gebiedsdeel van Beveren en Stekene Afstand van een gebiedsdeel van Sint-Pauwels (Vosselwijk) aan Sint-Niklaas

Gemeenten	Wetten	Wijzigingen
Sint-Niklaas	30.12.1975	Aanhechting van de gemeenten Belsele, Nieuwkerken-Waas en Sinaai Aanhechting van een gebiedsdeel van Sint-Gillis-Waas, Beveren en Temse Afstand van een gebiedsdeel van Sinaai (Klein-Sinaai) aan Stekene
Sint-Pauwels	10. 7.1939	Grenswijziging met Kemzeke
Steendorp	30.12.1975	Gemeente opgeheven en gevoegd bij Sint-Gillis-Waas
	20. 8.1881	Gemeente ontstaan door afscheiding van Bazel
Stekene	30.12.1975	Gemeente opgeheven en gevoegd bij Temse
	30.12.1975	Aanhechting van de gemeente Kemzeke
		Aanhechting van een gebiedsdeel van Sint-Niklaas
Temse	30.12.1975	Afstand van een gebiedsdeel van Kemzeke (Hol) aan Sint-Gillis-Waas Aanhechting van de gemeenten Elversele, Steendorp en Tielrode Afstand van het gebiedsdeel (Velle) aan Sint-Niklaas
Tielrode	30.12.1975	Gemeente opgeheven en gevoegd bij Temse
Verrebroek	30.12.1975	Gemeente opgeheven en gevoegd bij Beveren
Vrasene	6. 4.1845	Afstand van een gebiedsdeel tot oprichting van de gemeente Meerdonk
	30.12.1975	Gemeente opgeheven en gevoegd bij Beveren
Zwijndrecht	19. 3.1923	Overdracht van de gemeente naar het arrondissement Antwerpen (prov. Antwerpen)

Gemeenten	Wetten	Wijzigingen
PROVINCIE WEST-VLAANDEREN		
ADMINISTRATIEF ARRONDISSEMENT BRUGGE		
Het arrondissement	17.11.1919	Aanhechting van een gebiedsdeel van Wingene (arr. Tielt) tot oprichting van de gemeente Hertsberge
	30.12.1975	Aanhechting van een gebiedsdeel van Ichtegem (arr. Oostende) aan Torhout
Aatrijke	17.11.1919	Afstand van de gemeente Wenduine en een gebiedsdeel van Nieuwmunster aan De Haan (arr. Oostende)
	30.12.1975	Afstand van een gebiedsdeel tot oprichting van de gemeente Veldegem
Assebroek	17. 7.1970	Gemeente opgeheven en gevoegd bij Zedelgem
Beernem	10. 7.1934	Gemeente opgeheven en gevoegd bij Brugge
	30.12.1975	Grenswijziging met Sint-Joris
Blankenberge	12. 8.1901	Aanhechting van de gemeenten Oedelem en Sint-Joris
	17. 7.1970	Aanhechting van een gebiedsdeel van Uitkerke
Brugge	12. 7.1899	Aanhechting van de gemeente Uitkerke
	12. 7.1899	Aanhechting van een gebiedsdeel van Dudzele, Koolkerke, Lissewege en Uitkerke
	12. 8.1901	Aanhechting van de gemeente Sint-Pieters-op-de-Dijk
	28. 8.1901	Aanhechting van een gebiedsdeel van Heist, Uitkerke en Lissewege
	10. 8.1932	Aanhechting van een gebiedsdeel van Sint-Andries
	2. 7.1956	Grenswijziging tussen Dudzele, Zuienkerke en Lissewege
	17. 7.1970	Aanhechting van een gebiedsdeel van Sint-Michiels
	30.12.1975	Aanhechting van de gemeenten Assebroek, Dudzele, Koolkerke, Lissewege, Sint-Andries, Sint-Kruis en Sint-Michiels
	30.12.1975	Aanhechting van een gebiedsdeel van Knokke-Heist (Heist)
Damme	30.12.1975	Aanhechting van een gebiedsdeel van Loppem en Oostkamp
	30.12.1975	Afstand van een gebiedsdeel van Dudzele aan Oostkerke
Dudzele	12. 7.1899	Gebiedsuitwisseling tussen Dudzele en Knokke-Heist
	16. 8.1932	Afstand van een gebiedsdeel (Vijve Kapelle) aan Damme
	17. 7.1970	Aanhechting van de gemeenten Sijsele, Moerkerke en Oostkerke
Heist	12. 8.1901	Aanhechting van een gebiedsdeel van Brugge
	22. 7.1930	Aanhechting van een gebiedsdeel van Brugge
	6. 7.1964	Grenswijziging met Knokke
	17. 7.1970	Gemeente opgegeven door oprichting van de nieuwe gemeente Knokke-Heist
Hertsberge	17.11.1919	Gemeente ontstaan door samenvoeging van grondgebied afgestaan door de gemeenten Oostkamp, Ruddervoorde en Wingene (arr. Tielt)
	30.12.1975	Gemeente opgeheven en gevoegd bij Oostkamp
Hoeke	17. 7.1970	Gemeente opgeheven en gevoegd bij Moerkerke
Houtave	30.12.1975	Gemeente opgeheven en gevoegd bij Zuienkerke
Jabbeke	30.12.1975	Aanhechting van de gemeenten Snellegem, Stalhille, Varsenare en Zerkegem
Knokke	12. 8.1901	Afstand van een gebiedsdeel aan Heist
	22. 7.1930	Grenswijziging met Heist
	6. 7.1964	Gebiedsuitwisseling met Heist
	17. 7.1970	Gemeente opgeheven door oprichting van de nieuwe gemeente Knokke-Heist
Knokke-Heist	17. 7.1970	Gemeente ontstaan door samenvoeging van de gemeenten Heist, Knokke, Ramskapelle en Westkapelle
		Afstand van een gebiedsdeel van Heist aan Brugge
		Gebiedsuitwisseling tussen Ramskapelle en Brugge
		Afstand van een gebiedsdeel van Westkapelle aan Moerkerke
		Aanhechting van een gebiedsdeel van Oostkerke
Koolkerke	12. 7.1899	Afstand van een gebiedsdeel aan Brugge
	17. 7.1970	Gemeente opgeheven en gevoegd bij Brugge
Lapscheure	17. 7.1970	Gemeente opgeheven en gevoegd bij Moerkerke
Lissewege	12. 7.1899	Afstand van een gebiedsdeel aan Brugge
	12. 8.1901	Afstand van een gebiedsdeel aan Brugge en Heist
	10. 8.1932	Grenswijziging tussen Brugge, Dudzele en Zuienkerke
	17. 7.1970	Gemeente opgeheven en gevoegd bij Brugge
Loppem	17. 7.1970	Afstand van een gebiedsdeel aan Brugge
	30.12.1975	Gemeente opgeheven en gevoegd bij Zedelgem
Meetkerke	30.12.1975	Gemeente opgeheven en gevoegd bij Zuienkerke
Moerkerke	17. 7.1970	Aanhechting van de gemeenten Hoeke en Lapscheure en een gebiedsdeel van Knokke-Heist
	30.12.1975	Gemeente opgeheven en gevoegd bij Damme
Nieuwmunster	30.12.1975	Gemeente opgeheven en gevoegd bij Zuienkerke

Gemeenten	Wetten	Wijzigingen
Oedelem	30.12.1975	Gemeente opgeheven en gevoegd bij Beernem
Oostkamp	17.11.1919	Afscheiding van het gehucht "Hertsberg" dat een afzonderlijke gemeente wordt
	17. 7.1970	Afstand van een gebiedsdeel aan Brugge
Oostkerke	30.12.1975	Aanhechting van de gemeenten Hertsberge, Ruddervoorde en Waardamme
	17. 7.1970	Aanhechting van een gebiedsdeel van Brugge
	30.12.1975	Afstand van een gebiedsdeel aan Knokke-Heist
Ramskapelle	30.12.1975	Gemeente opgeheven en gevoegd bij Damme
Ruddervoorde	17. 7. 1970	Gemeente opgeheven door oprichting van de nieuwe gemeente Knokke-Heist
	17.11.1919	Afstand van gebiedsdelen tot oprichting van de gemeenten Hertsberge en Veldegem
	30.12.1975	Gemeente opgeheven en gevoegd bij Oostkamp
Sijsele	30.12.1975	Gemeente opgeheven en gevoegd bij Damme
Sint-Andries	28. 8.1901	Afstand van een gebiedsdeel aan Brugge
	17. 7.1970	Gemeente opgeheven en gevoegd bij Brugge
Sint-Joris	10. 7.1934	Grenswijziging met Beernem
	30.12.1975	Gemeente opgeheven en gevoegd bij Beernem
Sint-Kruis	17. 7.1970	Gemeente opgeheven en gevoegd bij Brugge
Sint-Michiels	2. 7.1956	Afstand van een gebiedsdeel aan Brugge
	17. 7.1970	Gemeente opgeheven en gevoegd bij Brugge
Sint-Pieters-op-de-Dijk	12. 7.1899	Gemeente opgeheven en gevoegd bij Brugge
Snellegem	30.12.1975	Gemeente opgeheven en gevoegd bij Jabbeke
Stalhill	30.12.1975	Gemeente opgeheven en gevoegd bij Jabbeke
Torhout	17.11.1919	Afstand van een gebiedsdeel tot oprichting van de gemeente Veldegem
	30.12.1975	Aanhechting van een gebiedsdeel van Zedelgem en Ichtegem (arr. Oostende)
Uitkerke	12. 7.1899	Afstand van een gebiedsdeel aan Brugge
	12. 8.1901	Afstand van een gebiedsdeel aan Brugge en Blankenberge
	17. 7.1970	Gemeente opgeheven en gevoegd bij Blankenberge
Varsenare	30.12.1975	Gemeente opgeheven en gevoegd bij Jabbeke
Veldegem	17.11.1919	Gemeente ontstaan door afscheiding van Zedelgem, Aartrijke, Ruddervoorde en Torhout
	30.12.1975	Gemeente opgeheven en gevoegd bij Zedelgem
Waardamme	30.12.1975	Gemeente opgeheven en gevoegd bij Oostkamp
Wenduine	30.12.1975	Gemeente opgeheven door oprichting van de nieuwe gemeente De Haan (arr. Oostende)
Westkapelle	17. 7.1970	Gemeente opgeheven door oprichting van de nieuwe gemeente Knokke-Heist
Zedelgem	17.11.1919	Afstand van een gebiedsdeel tot oprichting van de gemeente Veldegem
	30.12.1975	Aanhechting van de gemeenten Aartrijke, Loppem en Veldegem
		Afstand van een gebiedsdeel van Aartrijke (Sparappel) aan Torhout
Zerkegem	30.12.1975	Gemeente opgeheven en gevoegd bij Jabbeke
Zuienkerke	10. 8.1932	Grenswijziging met Brugge, Dudzele en Lissewege
	30.12.1975	Aanhechting van de gemeenten Houtave, Meetkerke en Nieuwmunster
		Afstand van een gebiedsdeel van Nieuwmunster (Driftweg) aan de nieuwe gemeente De Haan (arr. Oostende)

ADMINISTRATIEF ARRONDISSEMENT DIKSMUIDE

Het arrondissement	17. 7.1970	Afstand van een gebiedsdeel van Zande aan Spermalie (arr. Oostende)
		Aanhechting van de gemeente Zande van het arrondissement Oostende aan Koekelare
		Afstand van de gemeenten Lampernisse, Oostkerke, Stuivekenskerke aan de gemeente Pervijze (arr. Veurne)
		Aanhechting van een gebiedsdeel van Staden (arr. Roeselare) aan Houthulst
		Aanhechting van een gebiedsdeel van Pervijze (arr. Veurne) aan Driekapellen
Beerst	30.12.1975	Aanhechting van de gemeente Pervijze (arr. Veurne) aan Diksmuide
	17. 7.1970	Aanhechting van de gemeente Keiem
Bovekerke	30.12.1975	Gemeente opgeheven en gevoegd bij Diksmuide
Diksmuide	17. 7.1970	Gemeente opgeheven en gevoegd bij Koekelare
	31. 7.1924	Grenswijziging met Esen
	9.12.1954	Aanhechting van een gebiedsdeel van Kaaskerke
	2. 7.1964	Aanhechting van de gemeenten Esen en Kaaskerke
	30.12.1975	Aanhechting van de gemeenten Driekapellen, Beerst, Leke, Vladslo, Woumen en Pervijze (arr. Veurne)
		Afstand van gebiedsdelen van Woumen (Jonkershove, Stovendorp) aan Houthulst
Driekapellen	17. 7.1970	Gemeente ontstaan door samenvoeging van Nieuwkapelle, Oudekapelle en Sint-Jacobs-Kapelle
		Aanhechting van een gebiedsdeel van Pervijze (arr. Veurne)
		Aanhechting van een gebiedsdeel "Knockewijk" van Merkem
Esen	30.12.1975	Gemeente opgeheven en gevoegd bij Diksmuide
	31. 7.1924	Grenswijziging met Diksmuide
	2. 7.1964	Gemeente opgeheven en gevoegd bij Diksmuide
Handzame	30.12.1975	Gemeente opgeheven en gevoegd bij Kortemark

Gemeenten	Wetten	Wijzigingen
Houthulst	11. 4.1928 17. 7.1970 30.12.1975	Gemeente ontstaan door afscheiding van Klerken Aanhechting van een gebiedsdeel van Staden (arr. Roeselare) Aanhechting van een gebiedsdeel van Zarren-Werken Aanhechting van de gemeenten Klerken en Merkem Aanhechting van een gebiedsdeel van Diksmuide
Kaaskerke	9.12.1954	Afstand van een gebiedsdeel aan Diksmuide
Keiem	2. 7.1964	Gemeente opgeheven en gevoegd bij Diksmuide
Klerken	17. 7.1970	Gemeente opgeheven en gevoegd bij Beerst
	11. 4.1928	Afstand van een gebiedsdeel tot oprichting van de gemeente Houthulst
	30.12.1975	Gemeente opgeheven en gevoegd bij Houthulst
Koekelare	17. 7.1970	Aanhechting van de gemeenten Bovekerke en Zande (arr. Oostende)
		Afstand van een gebiedsdeel van Zande aan Spermalie (arr. Oostende)
Kortemark	30.12.1975	Aanhechting van de gemeenten Handzame en Zarren-Werken
Lampernisse	17. 7.1970	Gemeente opgeheven en gevoegd bij Pervijze (arr. Veurne)
Leke	30.12.1975	Gemeente opgeheven en gevoegd bij Diksmuide
Lo	17. 7.1970	Aanhechting van de gemeente Pollinkhove
	30.12.1975	Gemeente opgeheven door oprichting van de nieuwe gemeente Lo-Reninge
Lo-Reninge	30.12.1975	Gemeente ontstaan door samenvoeging van de gemeenten Lo en Reninge
Merkem	17. 7.1970	Afstand van een gebiedsdeel (Knockewijk) aan Driekapellen
	30.12.1975	Gemeente opgeheven en gevoegd bij Houthulst
Nieuwkapelle	17. 7.1970	Gemeente opgeheven door oprichting van de nieuwe gemeente Driekapellen
Noordschote	17. 7.1970	Gemeente opgeheven en gevoegd bij Reninge
Oostkerke	17. 7.1970	Gemeente opgeheven en gevoegd bij Pervijze (arr. Veurne)
Oudekapelle	17. 7.1970	Gemeente opgeheven door oprichting van de nieuwe gemeente Driekapellen
Pollinkhove	17. 7.1970	Gemeente opgeheven en gevoegd bij Lo
Reninge	17. 7.1970	Aanhechting van de gemeente Noordschote
	30.12.1975	Gemeente opgeheven door oprichting van de nieuwe gemeente Lo-Reninge
Sint-Jacobs-Kapelle	17. 7.1970	Gemeente opgeheven door oprichting van de nieuwe gemeente Driekapellen
Stuivekenskerke	17. 7.1970	Gemeente opgeheven en gevoegd bij Pervijze (arr. Veurne)
Vladslo	30.12.1975	Gemeente opgeheven en gevoegd bij Diksmuide
Werken	17. 7.1970	Gemeente opgeheven door oprichting van de nieuwe gemeente Zarren-Werken
Woumen	30.12.1975	Gemeente opgeheven en gevoegd bij Diksmuide
Zarren	17. 7.1970	Gemeente opgeheven door oprichting van de nieuwe gemeente Zarren-Werken
Zarren-Werken	17. 7.1970	Gemeente ontstaan door samenvoeging van de gemeenten Werken en Zarren
		Afstand van een gebiedsdeel van Zarren (Terrest) aan Houthulst
	30.12.1975	Gemeente opgeheven en gevoegd bij Kortemark

ADMINISTRATIEF ARRONDISSEMENT IEPER

Het arrondissement	8.11.1962	Aanhechting van het gehucht "Kruiseyck" van Komen (arr. Moeskroen) aan Wervik Afstand van het gehucht "Clef d'Hollande" van Nieuwkerke aan Ploegsteert arr. Moeskroen) Overdracht van de gemeenten Komen, Houthem, Neerwaasten, Waasten, Ploegsteert aan het arrondissement Moeskroen (prov. Henegouwen)
Neerwaasten	8.11.1962	Overdracht van de gemeente aan het arrondissement Moeskroen (prov. Henegouwen)
Beselare	30.12.1975	Gemeente opgeheven en gevoegd bij Zonnebeke
Bikschote	17. 7.1970	Gemeente opgeheven en gevoegd bij Langemark
Boezinge	17. 7.1970	Aanhechting van de gemeente Zuidschote Grenswijziging met Ieper
	30.12.1975	Gemeente opgeheven en gevoegd bij Ieper
Brielen	17. 7.1970	Gemeente opgeheven en gevoegd bij Ieper
Komen	8.11.1962	Overdracht van de gemeente aan het arrondissement Moeskroen (prov. Henegouwen)
Dikkebus	30.12.1975	Gemeente opgeheven en gevoegd bij Ieper
Dranouter	30.12.1975	Gemeente opgeheven door oprichting van de nieuwe gemeente Heuvelland
Elverdinge	30.12.1975	Gemeente opgeheven en gevoegd bij Ieper
Geluveld	17. 7.1970	Aanhechting van de gemeente Zandvoorde
	30.12.1975	Gemeente opgeheven en gevoegd bij Zonnebeke
Geluwe	30.12.1975	Gemeente opgeheven en gevoegd bij Wervik
Heuvelland	30.12.1975	Gemeente ontstaan door samenvoeging van de gemeenten Wijtschate, Dranouter, Kemmel, Loker, Nieuwkerke, Westouter en Wulvergem Aanhechting van een gebiedsdeel van Poperinge
Hollebeke	17. 7.1970	Gemeente opgeheven en gevoegd bij Zillebeke
Houthem	8.11.1962	Overdracht van de gemeente aan het arrondissement Moeskroen (prov. Henegouwen)
Ieper	17. 7.1970	Aanhechting van de gemeenten Brielen en Sint-Jan Grenswijziging met Boezinge, Vlamertinge en Zillebeke
	30.12.1975	Aanhechting van de gemeenten Boezinge, Dikkebus, Elverdinge, Vlamertinge en Zillebeke
Kemmel	30.12.1975	Gemeente opgeheven door oprichting van de nieuwe gemeente Heuvelland
Krombeke	17. 7.1970	Gemeente opgeheven en gevoegd bij Proven

Gemeenten	Wetten	Wijzigingen
Langemark	3. 5.1904 17. 7.1970 30.12.1975	Afstand van een gebiedsdeel tot oprichting van de gemeente Poelkapelle Aanhechting van de gemeente Bikschote Gemeente opgeheven door oprichting van de nieuwe gemeente Langemark-Poelkapelle
Langemark-Poelkapelle	30.12.1975	Gemeente ontstaan door samenvoeging van de gemeenten Langemark en Poelkapelle
Loker	30.12.1975	Aanhechting van een gebiedsdeel van Zonnebeke
Mesen	-	Gemeente opgeheven door oprichting van de nieuwe gemeente Heuvelland
Nieuwkerke	8.11.1962	Onveranderd sedert 1831
	30.12.1975	Afstand van het gehucht Clef d'Hollande aan Ploegsteert (arr. Moeskroen)
Oostvleteren	30.12.1975	Gemeente opgeheven door oprichting van de nieuwe gemeente Heuvelland
Passendale	30.12.1975	Gemeente opgeheven en gevoegd bij Zonnebeke
Ploegsteert	9. 1.1850 8.11.1962	Gemeente ontstaan door afscheiding van Waasten Overdracht van de gemeente aan het arrondissement Moeskroen (prov. Henegouwen)
Poelkapelle	3. 5.1904 30.12.1975	Gemeente ontstaan door afscheiding van Langemark Gemeente opgeheven door oprichting van de nieuwe gemeente Langemark-Poelkapelle
Poperinge	30.12.1975	Aanhechting van de gemeenten Proven, Reningelst, Roesbrugge-Haringe en Watou Afstand van een gebiedsdeel van Reningelst (De Klijte) aan de nieuwe gemeente Heuvelland
Proven	17. 7.1970	Aanhechting van de gemeente Krombeke
	30.12.1975	Gebiedsuitwisseling met Roesbrugge-Haringe
Reningelst	30.12.1975	Gemeente opgeheven en gevoegd bij Poperinge
Roesbrugge-Haringe	17. 7.1970 30.12.1975	Gemeente opgeheven en gevoegd bij Poperinge Gebiedsuitwisseling met Proven
Sint-Jan	30.12.1975	Gemeente opgeheven en gevoegd bij Poperinge
Vlamertinge	17. 7.1970 17. 7.1970	Gemeente opgeheven en gevoegd bij Ieper Grenswijziging met Ieper
Vleteren	30.12.1975 30.12.1975	Gemeente opgeheven en gevoegd bij Ieper Gemeente ontstaan door samenvoeging van de gemeenten Oostvleteren, Westvleteren en Woesten
Voormezele	17. 7.1970	Gemeente opgeheven en gevoegd bij Zillebeke
Waasten	9. 1.1850 8.11.1962	Afstand van een gebiedsdeel tot oprichting van de gemeente Ploegsteert Overdracht van de gemeente aan het arrondissement Moeskroen (prov. Henegouwen)
Watou	30.12.1975	Gemeente opgeheven en gevoegd bij Poperinge
Wervik	8.11.1962	Aanhechting van een gebiedsdeel van Komen (arr. Moeskroen)
	30.12.1975	Aanhechting van de gemeente Geluwe
Westouter	30.12.1975	Gemeente opgeheven door oprichting van de nieuwe gemeente Heuvelland
Westvleteren	30.12.1975	Gemeente opgeheven door oprichting van de nieuwe gemeente Vleteren
Wijtschate	30.12.1975	Gemeente opgeheven door oprichting van de nieuwe gemeente Heuvelland
Woesten	30.12.1975	Gemeente opgeheven door oprichting van de nieuwe gemeente Vleteren
Wulvergem	30.12.1975	Gemeente opgeheven door oprichting van de nieuwe gemeente Heuvelland
Zandvoorde	17. 7.1970	Gemeente opgeheven en gevoegd bij Geluveld
Zillebeke	17. 7.1970	Aanhechting van de gemeenten Hollebeke en Voormezele Aanhechting van een gebiedsdeel van Zonnebeke
	30.12.1975	Grenswijziging met Ieper
Zonnebeke	30.12.1975 17. 7.1970 30.12.1975	Gemeente opgeheven en gevoegd bij Ieper Afstand van een gebiedsdeel aan Zillebeke Aanhechting van de gemeenten Beselare, Geluveld, en Passendale
Zuidschote	17. 7.1970	Afstand van een gebiedsdeel (Fortuinhoek) aan Langemark-Poelkapelle Gemeente opgeheven en gevoegd bij Boezinge

ADMINISTRATIEF ARRONDISSEMENT KORTRIJK

Het arrondissement	8.11.1962	Overdracht van de gemeenten Moeskroen, Luingne, Herseaux, Dottenijs, aan het arrondissement Moeskroen (prov. Henegouwen)
	30.12.1975	Afstand van het gehucht "Risquons-Tout" van Rekkem aan Moeskroen (arr. Moeskroen, prov. Henegouwen) Gebiedsuitwisseling met Avelgem en Kluisbergen (arr. Oudenaarde - prov. Oost-Vlaanderen)
Aalbeke	30.12.1975	Gemeente opgeheven en gevoegd bij Kortrijk
Anzegem	17. 7.1970	Aanhechting van de gemeente Gijzelbrechtegem
	30.12.1975	Aanhechting van de gemeenten Ingooigem, Kaster, Tiegem en Vichte
Avelgem	30.12.1975	Aanhechting van de gemeenten Bossuit, Kerkhove, Outrijve en Waarmaarde Gebiedsuitwisseling met Kluisbergen (arr. Oudenaarde - prov. Oost-Vlaanderen)
Bavikhove	30.12.1975	Gemeente opgeheven en gevoegd bij Harelbeke
Bellegem	30.12.1975	Gemeente opgeheven en gevoegd bij Kortrijk

Gemeenten	Wetten	Wijzigingen
Beveren	30.12.1975	Gemeente opgeheven en gevoegd bij Waregem
Bissegem	30.12.1975	Gemeente opgeheven en gevoegd bij Kortrijk
Bossuit	30.12.1975	Gemeente opgeheven en gevoegd bij Avelgem
Deerlijk	-	Onveranderd sedert 1831
Desselgem	30.12.1975	Gemeente opgeheven en gevoegd bij Waregem
Dottenijs	8.11.1962	Overdracht van de gemeente aan het arrondissement Moeskroen (prov. Henegouwen)
Gijzelbrechtegem	17. 7.1970	Gemeente opgeheven en gevoegd bij Anzegem
Gullegem	30.12.1975	Gemeente opgeheven en gevoegd bij Wevelgem
Harelbeke	6. 7.1964	Gebiedsuitwisseling met Kortrijk
	30.12.1975	Aanhechting van de gemeenten Bavikhove en Hulste
		Afstand van een gebiedsdeel aan Kortrijk
Heestert	30.12.1975	Gemeente opgeheven en gevoegd bij Zwevegem
Helkijn	30.12.1975	Gemeente opgeheven door oprichting van de nieuwe gemeente Spiere-Helkijn
Herseaux	8.11.1962	Overdracht van de gemeente aan het arrondissement Moeskroen (prov. Henegouwen)
Heule	30.12.1975	Gemeente opgeheven en gevoegd bij Kortrijk
Hulste	30.12.1975	Gemeente opgeheven en gevoegd bij Harelbeke
Ingoogem	30.12.1975	Gemeente opgeheven en gevoegd bij Anzegem
Kaster	30.12.1975	Gemeente opgeheven en gevoegd bij Anzegem
Kerkhove	30.12.1975	Gemeente opgeheven en gevoegd bij Avelgem
Kooigem	30.12.1975	Gemeente opgeheven en gevoegd bij Kortrijk
Kortrijk	6. 7.1964	Gebiedsuitwisseling met Harelbeke
	30.12.1975	Aanhechting van de gemeenten Aalbeke, Bellegem, Bissegem, Heule, Kooigem, Marke en Rollegem
		Aanhechting van een gebiedsdeel van Kuurne
		Aanhechting van een gebiedsdeel van Harelbeke
Kuurne	30.12.1975	Afstand van een gebiedsdeel aan Kortrijk
Lauwe	30.12.1975	Gemeente opgeheven en gevoegd bij Menen
Lendelede	-	Onveranderd sedert 1831
Luingne	8.11.1962	Overdracht van de gemeente aan het arrondissement Moeskroen (prov. Henegouwen)
Marke	30.12.1975	Gemeente opgeheven en gevoegd bij Kortrijk
Menen	30.12.1975	Aanhechting van de gemeenten Lauwe en Rekkem
Moen	30.12.1975	Gemeente opgeheven en gevoegd bij Zwevegem
Moorsele	30.12.1975	Gemeente opgeheven en gevoegd bij Wevelgem
Moeskroen	8.11.1962	Overdracht van de gemeente aan het arrondissement Moeskroen (prov. Henegouwen)
Otegem	30.12.1975	Gemeente opgeheven en gevoegd bij Zwevegem
Outrijve	30.12.1975	Gemeente opgeheven en gevoegd bij Avelgem
Rekkem	8.11.1962	Afstand van het gehucht "Risquons-Tout" aan Moeskroen (arr. Moeskroen, prov. Henegouwen)
	30.12.1975	Gemeente opgeheven en gevoegd bij Menen
Rollegem	30.12.1975	Gemeente opgeheven en gevoegd bij Kortrijk
Sint-Denijs	30.12.1975	Gemeente opgeheven en gevoegd bij Zwevegem
Sint-Eloois-Vijve	30.12.1975	Gemeente opgeheven en gevoegd bij Waregem
Spiere	30.12.1975	Gemeente opgeheven door oprichting van de nieuwe gemeente Spiere-Helkijn
Spiere-Helkijn	30.12.1975	Gemeente ontstaan door samenvoeging van de gemeenten Helkijn en Spiere
Tiegem	30.12.1975	Gemeente opgeheven en gevoegd bij Anzegem
Vichte	30.12.1975	Gemeente opgeheven en gevoegd bij Anzegem
Waarmaarde	30.12.1975	Gemeente opgeheven en gevoegd bij Avelgem
Waregem	30.12.1975	Aanhechting van de gemeenten Beveren, Desselgem en Sint-Eloois-Vijve
Wevelgem	30.12.1975	Aanhechting van de gemeenten Gullegem en Moorsele
Zwevegem	30.12.1975	Aanhechting van de gemeenten Heestert, Moen, Otegem en Sint-Denijs

ADMINISTRATIEF ARRONDISSEMENT OOSTENDE

Het arrondissement	19. 5.1949	Afstand van een gebiedsdeel van Westende en Lombardsijde aan Nieuwpoort (arr. Veurne).
	17. 7.1970	Afstand van de gemeente Zande aan Koekelare (arr. Diksmuide)
		Afstand van een gebiedsdeel van Westende aan Nieuwpoort (arr. Veurne)
	30.12.1975	Aanhechting van een gebiedsdeel van Koekelare (arr. Diksmuide) aan Spermalie
		Aanhechting van de gemeente Wenduine (arr. Brugge) aan de nieuwe gemeente De Haan
Bekegem		Afstand van een gebiedsdeel van Westende aan Nieuwpoort (arr. Veurne)
		Aanhechting van een gebiedsdeel van Zuienkerke (arr. Brugge) aan de nieuwe gemeente De Haan
	30.12.1975	Afstand van een gebiedsdeel van Ichtegem aan Torhout (arr. Brugge)
		Gemeente opgeheven en gevoegd bij Ichtegem

Gemeenten	Wetten	Wijzigingen
Bredene	18. 7.1877	Afstand van een gebiedsdeel aan Oostende
	14. 4.1896	Afstand van een gebiedsdeel aan Oostende
	24. 8.1897	Afstand van het gehucht "Slijkens" aan Oostende
	31. 5.1900	Grenswijziging met Oostende
	17. 7.1970	Afstand van een gebiedsdeel aan Oostende
De Haan	30.12.1975	Gemeente ontstaan door samenvoeging van de gemeenten Kiemskerke, Vlissegem en Wenduine (arr. Brugge)
		Aanhechting van een gebiedsdeel van Zuienkerke (arr. Brugge)
Eernegem	30.12.1975	Gemeente opgeheven en gevoegd bij Ichtegem
Ettelgem	30.12.1975	Gemeente opgeheven en gevoegd bij Oudenburg
Gistel	17. 7.1970	Aanhechting van de gemeenten Moere en Zevekote
	30.12.1975	Aanhechting van de gemeente Snaaskerke
		Aanhechting van een gebiedsdeel van Oudenburg
Ichtegem	30.12.1975	Aanhechting van de gemeenten Bekegem en Eernegem
		Afstand van een gebiedsdeel (Wijnendaële) aan Torhout (arr. Brugge)
Kiemskerke	30.12.1975	Gemeente opgeheven door oprichting van de nieuwe gemeente De Haan
Leffinge	17. 7.1970	Afstand van een gebiedsdeel aan Oostende
	30.12.1975	Gemeente opgeheven en gevoegd bij Middelkerke
Lombardsijde	19. 5.1949	Afstand van een gebiedsdeel aan Nieuwpoort (arr. Veurne)
	17. 7.1970	Gemeente opgeheven en gevoegd bij Westende
Mannekensvere	17. 7.1970	Gemeente opgeheven door oprichting van de nieuwe gemeente Spermalie
Mariakerke	18. 7.1877	Afstand van een gebiedsdeel aan Oostende
	1. 7.1899	Gemeente opgeheven en gevoegd bij Oostende
Middelkerke	24. 7.1911	Aanhechting van een gebiedsdeel van Wilskerke
	17. 7.1970	Afstand van een gebiedsdeel aan Oostende
	30.12.1975	Aanhechting van de gemeenten Westende, Leffinge, Spermalie en Wilskerke
		Afstand van een gebiedsdeel van Westende aan Nieuwpoort (arr. Veurne)
Moere	17. 7.1970	Gemeente opgeheven en gevoegd bij Gistel
Oostende	18. 7.1877	Aanhechting van een gebiedsdeel van Stene, Bredene en Mariakerke
	21. 5.1890	Grenswijziging met Stene
	14. 4.1896	Aanhechting van een gebiedsdeel van Bredene en Stene
	24. 8.1897	Aanhechting van een gebiedsdeel van Bredene
	1. 7.1899	Aanhechting van de gemeente Mariakerke
	31. 5.1900	Grenswijziging met Bredene, Stene en Zandvoorde
	23. 6.1931	Grenswijziging met Stene
	17. 7.1970	Aanhechting van de gemeenten Stene en Zandvoorde
		Aanhechting van een gebiedsdeel van Bredene, Middelkerke, Leffinge en Snaaskerke
Oudenburg	30.12.1975	Aanhechting van de gemeenten Ettelgem, Roksem en Westkerke
		Afstand van een gebiedsdeel van Westkerke (Ware Vaart) aan Gistel
Roksem	30.12.1975	Gemeente opgeheven en gevoegd bij Oudenburg
Schore	17. 7.1970	Gemeente opgeheven door oprichting van de nieuwe gemeente Spermalie
Sint-Pieters-Kapelle	17. 7.1970	Gemeente opgeheven door oprichting van de nieuwe gemeente Spermalie
Slijpe	17. 7.1970	Gemeente opgeheven door oprichting van de nieuwe gemeente Spermalie
Snaaskerke	17. 7.1970	Afstand van een gebiedsdeel aan Oostende
	30.12.1975	Gemeente opgeheven en gevoegd bij Gistel
Spermalie	17. 7.1970	Gemeente ontstaan door samenvoeging van Schore, Sint-Pieters-Kapelle, Slijpe en Mannekensvere
		Aanhechting van een gebiedsdeel van Koekelare (arr. Diksmuide)
	30.12.1975	Gemeente opgeheven en gevoegd bij Middelkerke
Stene	18. 7.1877	Afstand van een gebiedsdeel aan Oostende
	21. 5.1890	Grenswijziging met Oostende
	14. 4.1896	Afstand van een gebiedsdeel aan Oostende
	1. 7.1899	Aanhechting van een gebiedsdeel van Mariakerke
	31. 5.1900	Grenswijziging met Oostende
	23. 6.1931	Grenswijziging met Oostende
	17. 7.1970	Gemeente opgeheven en gevoegd bij Oostende
Vlissegem	30.12.1975	Gemeente opgeheven door oprichting van de nieuwe gemeente De Haan
Westende	19. 5.1949	Afstand van een gebiedsdeel aan Nieuwpoort (arr. Veurne)
	17. 7.1970	Aanhechting van de gemeente Lombardsijde
		Afstand van een gebiedsdeel aan Nieuwpoort (arr. Veurne)
	30.12.1975	Gemeente opgeheven en gevoegd bij Middelkerke
Westkerke	30.12.1975	Gemeente opgeheven en gevoegd bij Oudenburg
Wilskerke	24. 7.1911	Afstand van een gebiedsdeel aan Middelkerke
	30.12.1975	Gemeente opgeheven en gevoegd bij Middelkerke
Zande	17. 7.1970	Gemeente opgeheven en gevoegd bij Koekelare (arr. Diksmuide)
Zandvoorde	31. 5.1900	Grenswijziging met Oostende
	17. 7.1970	Gemeente opgeheven en gevoegd bij Oostende
Zevekote	17. 7.1970	Gemeente opgeheven en gevoegd bij Gistel

Gemeenten	Wetten	Wijzigingen
ADMINISTRATIEF ARRONDISSEMENT ROESELARE		
Het arrondissement	17. 7.1970	Afstand van een gebiedsdeel van Staden aan Houthulst (arr. Diksmuide)
	30.12.1975	Overdracht van de gemeente Ardoorie aan het arrondissement Tielt
Ardoorie	30.12.1975	Overdracht van de gemeente aan het arrondissement Tielt
Beveren	6. 7.1964	Gemeente opgeheven en gevoegd bij Roeselare
Dadizele	30.12.1975	Gemeente opgeheven en gevoegd bij Moorslede
Emelgem	6. 7. 1964	Gemeente opgeheven en gevoegd Izegem
Gits	30.12.1975	Gemeente opgeheven en gevoegd bij Hooglede
Hooglede	3. 3.1890	Grenswijziging met Oostnieuwkerke
	30.12.1975	Aanhechting van de gemeente Gits
Ingelmunster	-	Onveranderd sedert 1831
Izegem	6. 7. 1964	Aanhechting van de gemeente Emelgem
	30.12.1975	Aanhechting van de gemeente Kachtem
Kachtem	30.12.1975	Gemeente opgeheven en gevoegd bij Izegem
Ledegem	30.12.1975	Aanhechting van de gemeenten Rollegem-Kapelle en Sint-Eloois-Winkel
Lichtervelde	-	Onveranderd sedert 1831
Moorslede	30.12.1975	Aanhechting van de gemeente Dadizele
Oekene	30.12.1975	Gemeente opgeheven en gevoegd bij Roeselare
Oostnieuwkerke	3. 3.1890	Grenswijziging met Hooglede
	30.12.1975	Gemeente opgeheven en gevoegd bij Staden
Roeselare	6. 7.1964	Aanhechting van de gemeente Beveren
	30.12.1975	Aanhechting van de gemeenten Oekene en Rumbek
Rollegem-Kapelle	30.12.1975	Gemeente opgeheven en gevoegd bij Ledegem
Rumbek	30.12.1975	Gemeente opgeheven en gevoegd bij Roeselare
Sint-Eloois-Winkel	30.12.1975	Gemeente opgeheven en gevoegd bij Ledegem
Staden	17. 7.1970	Afstand van een gebiedsdeel aan Houthulst (arr. Diksmuide)
	30.12.1975	Aanhechting van de gemeenten Oostnieuwkerke en Westrozebeke
Westrozebeke	30.12.1975	Gemeente opgeheven en gevoegd bij Staden

ADMINISTRATIEF ARRONDISSEMENT TIELT

Het arrondissement	17.11.1919	Afstand van een gebiedsdeel van Wingene tot oprichting van de gemeente Hertsberge (arr. Brugge)
	30.12.1975	Overdracht van de gemeente Ardoorie van het arrondissement Roeselare
Aarsele	30.12.1975	Gemeente opgeheven en gevoegd bij Tielt
Ardoorie	30.12.1975	Overdracht van de gemeente van het arrondissement Roeselare
		Aanhechting van de gemeente Koolskamp
Dentergem	30.12.1975	Aanhechting van de gemeenten Markegem, Oeselgem en Wakken
Egem	30.12.1975	Gemeente opgeheven en gevoegd bij Pittem
Kanegem	30.12.1975	Gemeente opgeheven en gevoegd bij Tielt
Koolskamp	30.12.1975	Gemeente opgeheven en gevoegd bij Ardoorie
Markegem	30.12.1975	Gemeente opgeheven en gevoegd bij Dentergem
Meulebeke	-	Onveranderd sedert 1831
Oeselgem	30.12.1975	Gemeente opgeheven en gevoegd bij Dentergem
Ooigem	30.12.1975	Gemeente opgeheven en gevoegd bij Wielsbeke
Oostrozebeke	-	Onveranderd sedert 1831
Pittem	30.12.1975	Aanhechting van de gemeente Egem
Ruislede	-	Onveranderd sedert 1831
Schuiverskapelle	8. 8.1862	Gemeente ontstaan door afscheiding van Tielt
	30.12.1975	Gemeente opgeheven en gevoegd bij Tielt
Sint-Baafs-Vijve	30.12.1975	Gemeente opgeheven en gevoegd bij Wielsbeke
Tielt	8. 8.1862	Afstand van een gebiedsdeel tot oprichting van Schuiverskapelle
	30.12.1975	Aanhechting van de gemeenten Aarsele, Kanegem en Schuiverskapelle
Wakkem	30.12.1975	Gemeente opgeheven en gevoegd bij Dentergem
Wielsbeke	30.12.1975	Aanhechting van de gemeenten Ooigem en Sint-Baafs-Vijve
Wingene	17.11.1919	Afstand van een gebiedsdeel tot oprichting van de gemeente Hertsberge (arr. Brugge)
	30.12.1975	Aanhechting van de gemeente Zwevezele
Zwevezele	30.12.1975	Gemeente opgeheven en gevoegd bij Wingene

ADMINISTRATIEF ARRONDISSEMENT VEURNE

Het arrondissement	19. 5.1949	Aanhechting van een gebiedsdeel van Westende en Lombardsijde (arr. Oostende) aan Nieuwpoort
	17. 7.1970	Aanhechting van de gemeenten Lampernisse, Oostkerke en Stuivekenskerke van het arrondissement Diksmuide en gevoegd bij de gemeente Pervijze
		Aanhechting van een gebiedsdeel van Westende (arr. Oostende) aan Nieuwpoort
	30.12.1975	Afstand van de gemeente Pervijze aan Diksmuide (arr. Diksmuide)
		Aanhechting van een gebiedsdeel van Westende (arr. Oostende) aan Nieuwpoort

Gemeenten	Wetten	Wijzigingen
Adinkerke	24. 7.1911	Afstand van een gebiedsdeel tot oprichting van De Panne
	23. 6.1931	Grenswijziging met Veurne
	17. 7.1970	Gebiedsuitwisseling met Houtem
Alveringem	30.12.1975	Afstand van een gebiedsdeel aan Veurne
	17. 7.1970	Gemeente opgeheven en gevoegd bij De Panne
Avekapelle	30.12.1975	Aanhechting van de gemeenten Hoogstade, Oeren en Sint-Rijkers
	17. 7.1970	Aanhechting van de gemeenten Leisele en Stavele
Beauvoorde	17. 7.1970	Gemeente opgeheven en gevoegd bij Veurne
	17. 7.1970	Gemeente ontstaan door samenvoeging van Vinkem en Wulveringem
Beveren	30.12.1975	Gemeente opgeheven en gevoegd bij Veurne
	17. 7.1970	Gemeente opgeheven en gevoegd bij Stavele
Booitshoeke	17. 7.1970	Gemeente opgeheven en gevoegd bij Veurne
Bulskamp	17. 7.1970	Gemeente opgeheven en gevoegd bij Veurne
De Moeren	17. 7.1970	Gemeente opgeheven en gevoegd bij Houtem
De Panne	24. 7.1911	Gemeente ontstaan door afscheiding van Adinkerke
Eggewaartskapelle	30.12.1975	Aanhechting van de gemeente Adinkerke
	30. 4.1958	Aanhechting van een gebiedsdeel van Steenkerke
Gijverinkhove	17. 7.1970	Gemeente opgeheven en gevoegd bij Veurne
	17. 7.1970	Gemeente opgeheven en gevoegd bij Leisele
Hoogstade	17. 7.1970	Gemeente opgeheven en gevoegd bij Alveringem
Houtem	17. 7.1970	Aanhechting van de gemeente De Moeren
Izenberge	30.12.1975	Gebiedsuitwisseling met Adinkerke en Veurne
	17. 7.1970	Gemeente opgeheven en gevoegd bij Veurne
Koksijde	17. 7.1970	Gemeente opgeheven en gevoegd bij Leisele
	17. 7.1970	Afstand van een gebiedsdeel aan Veurne
Leisele	30.12.1975	Aanhechting van de gemeente Oostduinkerke
	17. 7.1970	Aanhechting van de gemeenten Gijverinkhove en Izenberge
Nieuwpoort	30.12.1975	Gemeente opgeheven en gevoegd bij Alveringem
	19. 5.1949	Aanhechting van een gebiedsdeel van de gemeenten Oostduinkerke, Ramskapelle en Westende, Lombardsijde (arr. Oostende)
Oeren	17. 7.1970	Aanhechting van de gemeenten Ramskapelle en Sint-Joris
	30.12.1975	Aanhechting van een gebiedsdeel van Westende (arr. Oostende)
	17. 7.1970	Aanhechting van een gebiedsdeel van Middelkerke (arr. Oostende)
	17. 7.1970	Gemeente opgeheven en gevoegd bij Alveringem
Oostduinkerke	19. 5.1949	Afstand van een gebiedsdeel aan Nieuwpoort
	17. 7.1970	Aanhechting van de gemeente Wulpen
Pervijze	30.12.1975	Afstand van een gebiedsdeel van Wulpen aan Veurne
	17. 7.1970	Gemeente opgeheven en gevoegd bij Koksijde
Ramskapelle	30.12.1975	Aanhechting van de gemeenten Lampernisse, Oostkerke en Stuivekenskerke (arr. Diksmuide)
	19. 5.1949	Afstand van een gebiedsdeel van Lampernisse aan Driekapelle (arr. Diksmuide)
Sint-Joris	30.12.1975	Gemeente opgeheven en gevoegd bij Diksmuide (arr. Diksmuide)
	17. 7.1970	Afstand van een gebiedsdeel aan Nieuwpoort
Sint-Rijkers	17. 7.1970	Gemeente opgeheven en gevoegd bij Nieuwpoort
	17. 7.1970	Gemeente opgeheven en gevoegd bij Nieuwpoort
Stavele	17. 7.1970	Gemeente opgeheven en gevoegd bij Alveringem
	17. 7.1970	Aanhechting van de gemeente Beveren
Steenkerke	30.12.1975	Gemeente opgeheven en gevoegd bij Alveringem
	30. 4.1958	Afstand van een gebiedsdeel aan Eggewaartskapelle
Veurne	17. 7.1970	Gemeente opgeheven en gevoegd bij Veurne
	23. 6.1931	Grenswijziging met Adinkerke
Vinkem	17. 7.1970	Aanhechting van de gemeenten Booitshoeke, Bulskamp, Steenkerke, Avekapelle, Eggewaartskapelle en Zoutenaai
	17. 7.1970	Gebiedsuitwisseling met Houtem
Wulpen	30.12.1975	Aanhechting van een gebiedsdeel van Adinkerke, Koksijde en Oostduinkerke
	17. 7.1970	Aanhechting van de gemeente Beauvoorde en Houtem
Wulveringem	17. 7.1970	Gemeente opgeheven door oprichting van de nieuwe gemeente Beauvoorde
	17. 7.1970	Gemeente opgeheven en gevoegd bij Oostduinkerke
Zoutenaai	17. 7.1970	Gemeente opgeheven door oprichting van de nieuwe gemeente Beauvoorde
	17. 7.1970	Gemeente opgeheven en gevoegd bij Veurne

**TABEL IV.- CHRONOLOGISCHE LIJST VAN DE WETTEN EN BESLUITEN
IN VERBAND MET DE WIJZIGINGEN AAN HET GRONDGEBIED VAN DE GEMEENTEN
TIJDENS DE PERIODE 1831 TOT 1981**

Wetten of K.B.	Belgisch Staatsblad van	Omschrijving
15.11.1831 (verbond)	Bull. off. 1832 LXXVI/875	Verbond te Londen gesloten op 15 november 1831 + kaarten
K.B.29. 8.1832	7. 9.1832	Koninklijk Besluit bepalende de grensscheiding van de gemeenten Dion, Feschaux en Felenne (prov. Namen)
K.B.31. 8.1832	7. 9.1832	Koninklijk Besluit bepalende de grensscheiding van de gemeenten Malvoisin, Patignies, Sart-Custinne en Louette-Saint-Pierre (prov. Namen)
	30. 9.1834	P.V. grenswijziging tussen Florée en Assesse
	22.11.1835	P.V. afscheiding van een gebiedsdeel van Le Mesnil aan Vierves
13. 6.1836	16. 6.1836	Wet waarbij de grens van de gemeenten Bonsin en Clavier (prov. Namen en prov. Luik) vastgesteld wordt
13. 6.1836	16. 6.1836	Wet waarbij het dorp Molembaix van het dorp Celles (prov. Henegouwen) afgescheiden wordt
13. 6.1836	16. 6.1836	Wet tot oprichting van het dorp Boisschot als een van Heyst-op-den-Berg onderscheiden gemeente
13. 6.1836	16. 6.1836	Wet tot oprichting van de dorpen Deurne en Borgerhout als twee afzonderlijke gemeenten
17. 6.1836	18. 6.1836	Wet betreffende de bepaling van de grens tussen Sprimont en Aywaille (Luik)
17. 6.1836	18. 6.1836	Wet betreffende de bepaling van de grens tussen Jemeppe-sur-Sambre en Moustier (prov. Namen)
17. 6.1836	18. 6.1836	Wet tot oprichting van de dorpen Puers en Calfort enerzijds en van het dorp Breendonck anderzijds, als twee afzonderlijke gemeenten
27. 5.1837	7. 6.1837	Wet betreffende de bepaling van de grenzen tussen Chimay, Baileux, Bourliers, Forges, Seloignes, Momignies en Beauwelz
31.12.1837	12. 1.1838	Wet tot oprichting van het gehucht Heusy als een van Stembert te onderscheiden gemeente
31.12.1837	12. 1.1838	Wet tot vereniging van het gehucht Artey-Falize, thans afhangende van Suarlée, met de gemeente Rhisnes
31.12.1837	12. 1.1838	Wet tot oprichting van de gehuchten La Petite-Chapelle en La Verte-Place als gemeenten onder de benaming La Petite Chapelle
31.12.1837	12. 1.1838	Wet tot oprichting van het gehucht Upigny tot een van Dhuy te onderscheiden gemeente
31.12.1837	12. 1.1838	Wet tot oprichting van het gehucht Gembes als een van Haut-Fays te onderscheiden gemeente
31.12.1837	12. 1.1838	Wet waarbij de gemeente Straimont wordt verdeeld in twee afzonderlijke gemeenten onder de benaming Straimont en Grapfontaine
31.12.1837	Bull. off. 1837 CXXII	Wet tot oprichting van de gemeente Tremeloo en de daarvan afhangende gehuchten als een van Wechter te onderscheiden gemeente
19. 4.1839 (verdrag)	Bull. off. 1837 XXVII/255	Verdrag tussen België en Holland + kaarten
5. 6.1839	Bull. off. 1839 XXVIII	Wet betreffende de administratieve omschrijving van Limburg
K.B.28. 8.1839	Bull. off. 1839 XXVIII-LIII	Koninklijk Besluit tot vereniging van de gehuchten Boyen en Negenoord met Stockheim en van de hoeve Palmenhof met Meeswijk
K.B.19.11.1839	Bull. off. 1839 LXXIX/869	Besluit waarbij het dorp Stepenich bij Autelbas wordt gevoegd
25. 1.1841	10. 2.1841	Wet houdende de grenswijziging tussen de gemeenten Thon-Samson en Maizeret
16. 3.1841	25. 3.1841	Wet waarbij de secties Ucimont en Botassart van Sensenruth worden afgescheiden en als afzonderlijke gemeenten worden opgericht onder de benaming Ucimont
16. 3.1841	27. 3.1841	Wet houdende de vaststelling van de grenzen tussen Wanfercée-Baulet, provincie Henegouwen, en Ligny, provincie Namen
16. 3.1841	Bull. off. 1841 XIV	Wet tot verdeling van de gemeente Sint-Agatha-Berchem om afzonderlijke gemeenten onder de benamingen Sint-Agatha-Berchem en Koekelberg op te richten
20. 3.1841	30. 3.1841	Wet tot oprichting van het gehucht Luttre afgescheiden van Pont-à-Celles als afzonderlijke gemeente
20. 3.1841	4. 4.1841	Wet waarbij Tourinnes-Beauvechain wordt verdeeld in twee gemeenten onder de benamingen Bevekom en Deurne
31. 3.1841	Bull. off. 1841 XXI	Wet waarbij Ganshoren van Jette-Ganshoren afgescheiden en als afzonderlijke gemeente opgericht wordt
5. 4.1841	15. 4.1841	Wet waarbij de sectie Robelmont van de gemeente Villers-la-Loue gescheiden en als afzonderlijke gemeente opgericht wordt
18. 6.1842	21. 6.1842	Wet waarbij de grens tussen de gemeenten Limburg en Jalhay wordt vastgesteld
26. 9.1842	5.10.1842	Wet waarbij de gehuchten Ombret, Ponthier en Rawsa van de gemeente Amay afgescheiden en als afzonderlijke gemeenten worden opgericht onder de benaming Ombret-Rawsa
30. 9.1842	11.10.1842	Wet waarbij de grens tussen de gemeenten Esneux en Ougrée wordt bepaald
30. 9.1842	11.10.1842	Wet waarbij de gehuchten Boesdael en Sippenaeken van de gemeente Teuven afgescheiden en als afzonderlijke gemeente worden opgericht onder de benaming Sippenaeken
5.11.1842 (verdrag)	Bull. off. 1843 VI/24	Verdrag tussen België en Nederland
K.B.15. 4.1843	21. 4.1843	Besluit waarbij gedeelten van gemeenten van de provincie Limburg, afgestaan worden ingevolge het Verdrag van 5 november 1842 en bij de gemeente Kessenich worden gevoegd
K.B. 9. 6.1843	15. 6.1843	Besluit waarbij het dorp Parette, afgescheiden van de gemeente Parlé met de gemeente Attert en de inwoners genoemd "de la Folie" en "de Neuperlé" met de gemeente Martelange worden verenigd

Wetten of K.B.	Belgisch Staatsblad van	Omschrijving
7. 8.1843 (overeenkomst)	Bull. off. 1843 XCVIII/865	Overeenkomst op 7 augustus 1843 in Maastricht afgesloten, betreffende de grenzen tussen het Koninkrijk België en het Groot-Hertogdom Luxemburg
8. 8.1843 (overeenkomst)	Bull. off. 1843 XCVIII/864	Overeenkomst op 8 augustus 1843 in Maastricht afgesloten, betreffende de grenzen tussen het Koninkrijk België en het Koninkrijk der Nederlanden
K.B. 4.12.1843	Bull. off. 1843 C/904	Besluit tot vaststelling van de nieuwe omschrijvingen van de gemeenten in de provincie Luxemburg, krachtens de verdragen van 19 april 1839 en van 15 november 1842
K.B.11.12.1843	Bull. off. 1843 C/905	Besluit tot vaststelling van de nieuwe omschrijvingen van de gemeenten in de provincie Limburg krachtens de verdragen van 19 april 1839 en 15 november 1842
K.B.28.12.1843	Bull. off. 1843 CXII/968	Besluit houdende de verbetering van de tabel gevoegd bij het besluit van 4 december 1843, betreffende de omschrijving van bepaalde gemeenten in de provincie Luxemburg
30. 3.1845	2. 4.1845	Wet waarbij het gehucht La Bouverie van Frameries afgescheiden en als afzonderlijke gemeente opgericht wordt
6. 4.1845	19. 4.1845	Wet waarbij de sectie Meerdonck (gemeente Vracene) als afzonderlijke gemeente opgericht wordt
12. 4.1845	16. 4.1845	Wet tot samenvoeging van verschillende gehuchten en oprichting als afzonderlijke gemeenten onder de benaming Molenbeersel en Kinroy
12. 4.1845	16. 4.1845	Wet waarbij een deel van het grondgebied van Wilsele bij het grondgebied van Leuven wordt gevoegd
2. 3.1846	5. 3.1846	Wet waarbij de grens tussen de gemeenten Opzullik en Fouleng wordt vastgesteld
2. 3.1846	5. 3.1846	Wet tot grenswijziging van Eeckeren en Capellen
2. 3.1846	5. 3.1846	Wet waarbij een gedeelte van de gemeente Marcinelle met het grondgebied van Charleroi verenigd wordt
2. 3.1846	5. 3.1846	Wet tot grenswijziging tussen Jurbeke en Erbisoeul
2. 3.1846	5. 3.1846	Wet waarbij van de gemeente Moulbaix percelen worden afgescheiden om bij Villers-Saint-Amand gevoegd te worden
2. 3.1846	5. 3.1846	Wet waarbij wordt verklaard dat de grond tussen Moulin-Voye en Paifve tot de gemeente Nederheim behoort
31. 3.1846	2. 4.1846	Wet waarbij het gehucht Stockroye als afzonderlijke gemeente wordt opgericht
24. 8.1846	28. 8.1846	Wet tot oprichting als afzonderlijke gemeente van de secties Grâce-Berleur en Montegnée (prov. Luik)
27.12.1846	31.12.1846	Wet tot vaststelling van de grens tussen Dourbes en Matagne-la-Grande
27.12.1846	31.12.1846	Wet tot oprichting van het gehucht Sint-Lenaarts (gemeente Brecht) als afzonderlijke gemeente
4. 1.1847	9. 1.1847	Wet betreffende de grenzen van de gemeenten Kessenich, Ophoven, Molen-Beersel, en Kinroy
12. 3.1847	27. 3.1847	Wet tot oprichting als afzonderlijke gemeente Petit-Thier door samenvoeging van de gehuchten Petit-Thier, Poteau en Blanche-Fontaine
19. 4.1847	28. 4.1847	Wet waarbij de regering gemachtigd wordt, samen met de Franse regering, de landsgrens te wijzigen op de plaats waar de Belgische en de Franse gemeenten Sugny en Donchery elkaar raken
1. 5.1848	3. 5.1848	Wet houdende de administratieve vereniging van het kanton Stavelot met het arrondissement Verviers
29.12.1848	31.12.1848	Wet houdende de bepaling van de grens tussen Reckheim en Uyckhoven in de provincie Limburg
29.12.1848	31.12.1848	Wet tot oprichting van de gemeente Pepinster
29.12.1848	31.12.1848	Wet houdende de bepaling van de grens tussen Seny, Ellemelle en Warzée
14. 2.1849	20. 2.1849	Wet houdende de samenvoeging van de gemeenten Nederswalm en Hermelgem in de provincie Oost-Vlaanderen
21. 6.1849	23. 6.1849	Wet waarbij het woud van Haute-Hervau (gemeenten Straimont en Suxy) gevoegd wordt bij het grondgebied van de gemeente Grapfontaine
21. 6.1849	23. 6.1849	Wet waarbij het gehucht La Haine (Baudour) met de gemeente Boussu verenigd wordt
21. 6.1849	23. 6.1849	Wet houdende de bepaling van de grens tussen de gemeenten Pael en Tessenderloo (Limburg)
17. 7.1849	20. 7.1849	Wet houdende de vaststelling van de grens tussen de gemeenten Gerdingen, Bree en Reppel (Limburg)
9. 1.1850	19. 1.1850	Wet houdende de oprichting van het gehucht Ploegsteert (West-Vlaanderen) als afzonderlijke gemeente
16. 1.1850	19. 1.1850	Wet tot oprichting van het gehucht Durnal als afzonderlijke gemeente
19. 4.1850	21. 4.1850	Wet houdende de bepaling van de grens tussen de gemeente Lambusart (Henegouwen) en Moignelée (Namen)
19. 4.1850	23. 4.1850	Wet houdende de bepaling van de grens tussen de gemeenten Mohiville en Scy
4. 6.1850	6. 6.1850	Wet houdende de oprichting als afzonderlijke gemeenten van het gehucht Heppen en de plaats Leopoldsburg, afhangende van de gemeente Beverloo (Limburg)
1. 3.1851	4. 3.1851	Wet tot oprichting van de gemeente Riézes
1. 3.1851	4. 3.1851	Wet houdende de bepaling van de grens tussen de gemeenten Attert en Guirsch
1. 3.1851	4. 3.1851	Wet houdende de bepaling van de grens tussen de gemeenten Autelbas en Bonnert
7. 4.1851	12. 4.1851	Wet waarbij het gehucht Daelgrimby van de gemeente Mechelen-aan-de-Maas afgescheiden en bij de gemeente Opgrimby gevoegd wordt
23. 8.1851	27. 8.1851	Wet tot bepaling van de grenzen tussen de stad Brussel en de gemeenten Elsene en Sint-Joost-ten-Node

Wetten of K.B.	Belgisch Staatsblad van	Omschrijving
21.11.1851	25.11.1851	Wet houdende de grenswijziging tussen Elsene en Sint-Gillis (Brabant)
31.12.1851	7. 1.1852	Wet tot bepaling van de grens tussen Glaaien (Luik) en Rukkelingen-aan-de-Jeker (Limburg)
9.12.1852	12.12.1852	Wet houdende de bepaling van de grens tussen Vielsalm en Arbrefontaine
9.12.1852	12.12.1852	Wet tot oprichting van de gemeente Remersdael
22.12.1852	24.12.1852	Wet houdende de bepaling van de grens tussen Beffe en Rendoux
7. 4.1853	8. 4.1853	Wet waarbij Leopoldswijk bij Brussel wordt gevoegd
23. 4.1853	26. 4.1853	Wet tot oprichting van de gemeente Torgny
31. 5.1853	4. 6.1853	Wet tot de bepaling van de grenzen tussen de gemeenten van de provincie Limburg: 1) Gruytrode/Tongerlo; 2) Gruytrode/Reppel; 3) Gruytrode/Bree/Opitter; 4) Tongerlo/Opoeteren; 5) Pael/Beeringen; 6) Coursel/Beeringen; 7) Beeck/Gerdings; 8) Bree/Beeck
30.12.1853	31.12.1853	Wet houdende de vaststelling van de grenzen van de gemeenten Doel en Kieldrecht (Oost-Vlaanderen)
11. 3.1854	14. 3.1854	Wet waarbij de gehuchten Lille, Focroulle, Rouvreur, Gotale en Martin-Rive van de gemeente Louveigné met de gemeente Sprimont verenigd wordt
20. 5.1854	24. 5.1854	Wet houdende de bepaling van de grens tussen de gemeenten van de provincie Namen, Mesnil-Eglise, Wiesme en Hulsonniaux
9. 3.1855	11. 3.1855	Wet houdende de bepaling van de grens tussen Luik en de gemeenten Grivegnée, Herstal en Jupille
30.12.1857	1. 1.1858	Wet houdende de goedkeuring van de bepaling van de grenzen tussen Nederzwalme, Hermelgem en Sint-Maria-Laethem
21. 4.1858	24. 4.1858	Wet tot oprichting van het gehucht Grupont als afzonderlijke gemeente
1. 7.1858	10. 7.1858	Wet tot oprichting van de gemeente Dohan
1. 7.1858	10. 7.1858	Wet tot oprichting van de gemeente Rochehaut
29.12.1858	30.12.1858	Wet houdende de oprichting van de gemeente Oud-Turnhout
24. 5.1859	27. 5.1859	Wet tot oprichting van de gemeenten Pussemange en Bagimont
24. 5.1859	27. 5.1859	Wet tot oprichting van de gemeente Naninne
29. 2.1860	4. 3.1860	Wet tot grenswijziging tussen Andrimont en Dison
29. 2.1860	4. 3.1860	Wet tot grenswijziging tussen Chevetogne en Leignon
8. 8.1862	9. 8.1862	Wet tot oprichting van de gemeente Hamipré
8. 8.1862	9. 8.1862	Wet tot oprichting van de gemeente Framont
8. 8.1862	9. 8.1862	Wet houdende de oprichting van de gemeente Oudergem (Brabant)
8. 8.1862	9. 8.1862	Wet houdende de afscheiding van het gehucht Schuyffers-Capelle van het grondgebied van Thielt (West-Vlaanderen)
29. 5.1863	2. 6.1863	Wet tot oprichting van de gemeente Meix-le-Tige
21. 4.1864	22. 4.1864	Wet waarbij Ter Kameren bos, de toegangsweg en de zijstroken in het grondgebied van de hoofdstad worden opgenomen
7. 4.1865	6. 5.1865	Wet houdende de vereniging van het gehucht Brou met de gemeente Bitsingen, provincie Limburg
7. 4.1865	12. 4.1865	Wet tot oprichting van de gemeente Mont
7. 4.1865	12. 4.1865	Wet tot oprichting van de gemeente Tontelange
7. 4.1865	12. 4.1865	Wet houdende de oprichting van de gemeente Vliermael-Roodt, provincie Limburg
30. 6.1865	1. 7.1865	Wet houdende de oprichting van de gemeente Hoevenen
5. 7.1865	12. 7.1865	Wet tot grenswijziging tussen Florennes en Saint-Aubin
5. 7.1865	12. 7.1865	Wet tot oprichting van de gemeente Ramsel, provincie Antwerpen
30. 3.1866	8. 4.1866	Wet houdende de oprichting van de gemeente Loxbergen
7. 5.1866	9. 5.1866	Wet houdende de bepaling van de grens tussen Rumes en Taintignies
7. 5.1866	9. 5.1866	Wet tot oprichting van de gemeente Godarville
7. 5.1866	9. 5.1866	Wet tot oprichting van de gemeente Boirs
7. 6.1867	8. 6.1867	Wet tot oprichting van de gemeente Macquenoise
7. 6.1867	8. 6.1867	Wet tot oprichting van de gemeente Brûly-de-Pesche
11. 6.1867	12. 6.1867	Wet tot oprichting van de gemeente Pironchamps
2. 6.1868	3. 6.1868	Wet tot oprichting van de gemeente Fourbechies
2. 6.1868	3. 6.1868	Wet houdende de splitsing van de gemeente Nimy-Maissières in twee afzonderlijke gemeenten, onder de respectievelijke benamingen Nimy en Maisières
2. 6.1868	3. 6.1868	Wet tot oprichting van de gemeente De Pinte
27. 2.1869	28. 2.1869	Wet tot oprichting van de gemeente Chaîneux
10. 4.1869	11. 4.1869	Wet houdende de grenswijziging tussen Cornesse en Wegnez
10. 4.1869	11. 4.1869	Wet tot oprichting van de gemeente La Louvière
21. 6.1869	4. 9.1869	Wet waarbij de regering er toe gemachtigd wordt, in overleg met de Nederlandse regering, de landsgrens in het Zwin te wijzigen
29. 6.1869	30. 6.1869	Wet tot oprichting van de gemeente Linth
23. 2.1870	25. 2.1870	Wet tot oprichting van de gemeente Hofstade
23. 2.1870	25. 2.1870	Wet tot vaststelling van de grenzen tussen de provincies Brabant en Oost-Vlaanderen en tussen verschillende gemeenten van die provincies : Pamel, Liedekerke, Teralphene, Hekelghem, Ninove, Okegem, Denderleeuw, Meerbeke, Erembodegem, Welle en Aalst
27. 5.1870	29. 5.1870	Wet houdende de grenswijziging tussen Antoing en Calonne, Bruyelle
27. 5.1870	29. 5.1870	Wet betreffende de oprichting van gemeente Sart-Bernard
27. 5.1870	29. 5.1870	Wet waarbij de gehuchten Rijckhoven, Rijck en Bosselen als afzonderlijke gemeente worden opgericht onder de benaming Rijckhoven
8. 6.1870	9. 6.1870	Wet tot oprichting van de gemeente Flénu
1. 7.1871	4. 7.1871	Wet tot oprichting van de gemeente Bressoux

Wetten of K.B.	Belgisch Staatsblad van	Omschrijving
1. 7.1871	4. 7.1871	Wet betreffende een nieuwe bepaling van de grens tussen de gemeenten Antwerpen en Merxem
10. 7.1871	12. 7.1871	Wet tot oprichting van de gemeente Aisémont
21. 5.1872	23. 5.1872	Wet tot oprichting van de gemeente Sint-Amandsberg
14. 6.1873	18. 6.1873	Wet betreffende het bepalen van de grens tussen Pecq en Hérinnes
14. 6.1873	18. 6.1873	Wet waarbij het gehucht Versailles, genaamd Quartier de la Station, van de gemeente Buvrinnes wordt afgescheiden en bij de stad Binche gevoegd
16. 8.1873	21. 8.1873	Wet tot oprichting van de gemeente Schoonaarde
21. 4.1874	22. 4.1874	Wet houdende de vereniging van een gedeelte van het grondgebied van de gemeente Thys met de gemeente Fize-le-Marsal
21.12.1874	25.12.1874	Wet houdende de oprichting van de gemeente Terhaegen, provincie Antwerpen
21.12.1874	25.12.1874	Wet tot oprichting van de gemeente Glain
21.12.1874	25.12.1874	Wet tot oprichting van de gemeente Sorinne-la-Longue
21.12.1874	25.12.1874	Wet tot oprichting van de gemeente Nieuwenrode, provincie Brabant
15. 3.1876	16. 3.1876	Wet tot vaststelling van de nieuwe grens tussen Edingen en Lettelingen
15. 3.1876	16. 3.1876	Wet tot vaststelling van een nieuwe grens tussen de gemeenten Binche en Battignies
15. 3.1876	16. 3.1876	Wet tot oprichting van de gemeente Houdemont
28. 3.1876	29. 3.1876	Wet tot oprichting van de gemeente Selange
24. 5.1876	28. 5.1876	Wet betreffende een nieuwe bepaling van de grens tussen de gemeente Gent en Sint-Amandsberg
24. 5.1876	28. 5.1876	Wet waarbij de gemeente Hallaer opgericht en het gehucht Bernum bij de gemeente Itegem gevoegd wordt
18. 7.1877	21. 7.1877	Wet waarbij het gehucht Mirwart als afzonderlijke gemeente wordt opgericht
18. 7.1877	21. 7.1877	Wet waarbij het gehucht Poupehan als afzonderlijke gemeente wordt opgericht
18. 7.1877	21. 7.1877	Wet houdende de bepaling van de grens tussen Blaton en Grandglise
18. 7.1877	21. 7.1877	Wet houdende de grenswijziging tussen Edingen en Lettelingen
18. 7.1877	21. 7.1877	Wet waarbij de grenzen tussen de stad Oostende en de gemeenten Mariakerke, Bredene, en Steene gewijzigd worden
27.12.1877	29.12.1877	Wet houdende de grenswijziging tussen Brussel en Sint-Gillis
16. 4.1878	17. 4.1878	Wet tot oprichting van de gemeente Roselies
16. 4.1878	17. 4.1878	Wet tot oprichting van de gemeente Barchon
16. 4.1878	17. 4.1878	Wet betreffende een nieuwe bepaling van de grens tussen Beverst en Bilsen
6. 6.1878	7. 6.1878	Wet tot oprichting van de gemeente Athus
6. 6.1878	7. 6.1878	Wet tot oprichting van de gemeente Sommethonne
8. 4.1879	16. 4.1879	Wet houdende de vereniging van het gehucht Dolhain-Baelen met de gemeente Limburg
31. 7.1879	2. 8.1879	Wet houdende de oprichting van de gemeente Dolembreux en grenswijziging tussen Esneux en Sprimont
31. 7.1879	2. 8.1879	Wet waarbij de grens tussen de gemeenten Sint-Jans-Molenbeek en Koekelberg, provincie Brabant, gewijzigd wordt
16. 3.1880	18. 3.1880	Wet tot oprichting van de gemeente Manage
19. 5.1880	20. 5.1880	Wet houdende de grenswijziging tussen Brussel en Etterbeek
8. 8.1881	10. 8.1881	Wet tot oprichting van de gemeente Abolens
9. 8.1881	10. 8.1881	Wet houdende de aanhechting van de gemeenten Battignies bij Binche
9. 8.1881	10. 8.1881	Wet houdende de grenswijziging tussen Gijsegem en Herdersem (Oost-Vlaanderen)
20. 8.1881	23. 8.1881	Wet tot oprichting van de gemeente Steendorp (Oost-Vlaanderen)
15. 5.1882	16. 5.1882	Wet houdende de grenswijziging tussen de provincies Namen en Luxemburg en tussen de gemeenten Waillet en Marche
30.12.1882	31.12.1882	Wet tot oprichting van de gemeente Bost
29. 8.1883	31. 8.1883	Wet tot oprichting van de gemeente Tertre
9. 6.1884	1. 7.1884	Wet tot oprichting van de gemeente Poulseur
9. 6.1884	1. 7.1884	Wet houdende de nieuwe bepaling van de grens van de gemeenten Edingen en Lettelingen
9. 6.1884	1. 7.1884	Wet houdende de grens tussen de gemeenten Limai en Rosières-Saint-André
10. 6.1884	29. 7.1884	Wet houdende de grenswijziging tussen Wezembeek en Tervuren
31. 7.1885	12. 8.1885	Wet houdende de bepaling van de grens van de gemeenten Horion-Hozémont en Chokier
31. 7.1885	12. 8.1885	Wet tot grenswijziging tussen Gent en Wondelgem
24. 8.1885	1. 9.1885	Wet tot grenswijziging tussen La Roche en Beausaint
21. 5.1886	29. 5.1886	Wet tot oprichting van de gemeente Rouvreur
21. 5.1886	29. 5.1886	Wet tot grenswijziging tussen Villerot en Hautrange
21. 5.1886	29. 5.1886	Wet tot grenswijziging van Leuven en Kessel-Loo
21. 5.1886	29. 5.1886	Wet houdende de wijziging van de bepaling van de grenzen tussen Oostakker, Wondelgem en Evergem (Oost-Vlaanderen)
24. 5.1886	1. 6.1886	Wet tot oprichting van de gemeente Coutisse
10. 6.1886	18. 6.1886	Wet tot oprichting van de gemeente l'Escaillère
15. 6.1887	25. 6.1887	Wet tot oprichting van de gemeente Arsimont
15. 6.1887	25. 6.1887	Wet tot oprichting van de gemeente Villers-lez-Heest
15. 6.1887	25. 6.1887	Wet houdende de grenswijziging tussen Mechelen, Waelhem en Sint-Kathelijne-Waver
2. 7.1887	13. 7.1887	Wet tot oprichting van de gemeente La Glanerie
2. 7.1887	13. 7.1887	Wet tot de nieuwe bepaling van de grens tussen de gemeenten Chassepierre en Lacuisine
2. 7.1887	13. 7.1887	Wet tot oprichting van de gemeente Saint-Vincent
2. 7.1887	13. 7.1887	Wet tot grenswijziging tussen Givry en Havay
2. 7.1887	13. 7.1887	Wet tot grenswijziging tussen Antwerpen en Austruweel

Wetten of K.B.	Belgisch Staatsblad van	Omschrijving
8. 8.1887	21. 8.1887	Wet tot grenswijziging tussen Spontin, Durnal, Purnode en Dorinne
18. 8.1887	3. 9.1887	Wet tot oprichting van de gemeente Méan
3. 3.1890	13. 3.1890	Wet houdende de grenswijziging van de provincies Henegouwen en Namen, tussen de gemeenten Barbençon en Clermont
3. 3.1890	13. 3.1890	Wet houdende de rechtmaking van de grensscheiding van de gemeenten Koekelberg en Sint-Jans-Molenbeek (Brabant)
3. 3.1890	13. 3.1890	Wet houdende de rechtmaking van de grensscheiding van de gemeenten Hooglede en Oost-nieuwkerke (West-Vlaanderen)
3. 3.1890	13. 3.1890	Wet houdende de grenswijziging tussen Elsene en Oudergem (Brabant)
10. 4.1890	16. 7.1890	Wet tot grenswijziging tussen Mons en Hologne-aux-Pierres
21. 5.1890	1. 6.1890	Wet tot grenswijziging tussen Oostende en Steene (provincie West-Vlaanderen)
27. 5.1890	7. 6.1890	Wet tot oprichting van de gemeente Sart-Saint-Laurent
27. 5.1890	7. 6.1890	Wet tot grenswijziging tussen Auvélais en Arsimont
6. 3.1891	13. 3.1891	Wet tot grenswijziging tussen Limburg en Goé
22. 4.1892	27. 4.1892	Wet tot oprichting van de gemeente Chantemelle
22. 4.1892	27. 4.1892	Wet tot oprichting van de gemeente Graty
20. 5.1892	22. 5.1892	Wet tot oprichting van de gemeente Buzenol
20. 5.1892	22. 5.1892	Wet houdende de grenswijziging tussen Sint-Amandsberg en Gentbrugge (provincie Oost-Vlaanderen)
23. 5.1892	26. 5.1892	Wet tot oprichting van de gemeente Morville
30. 6.1893	10-11. 7.1893	Wet tot oprichting van de gemeente Linsmeau
1. 7.1893	10-11. 7.1893	Wet tot oprichting van de gemeente Nollevaux
1. 7.1893	10-11. 7.1893	Wet tot oprichting van de gemeente Ebyl
14. 7.1893	20. 7.1893	Wet houdende grenswijziging tussen Bouffioulx, Couillet en Montignies-sur-Sambre
12. 6.1894	16. 6.1894	Wet houdende grenswijziging tussen Maix-devant-Virton en Villers-la-Loue
28. 6.1895	6. 7.1895	Wet tot oprichting van de gemeente Maissin
14. 4.1896	25. 4.1896	Wet houdende de grenswijziging tussen Renlies en Fourbechies
14. 4.1896	25. 4.1896	Wet tot oprichting van de gemeente Goutroux
14. 4.1896	25. 4.1896	Wet tot oprichting van de gemeente Fontenoille
14. 4.1896	25. 4.1896	Wet houdende de grenswijziging tussen Oostende, Steene en Breedene (West-Vlaanderen)
14. 4.1896	25. 4.1896	Wet waarbij de grens tussen de gemeenten Antwerpen en Hoboken gewijzigd wordt (provincie Antwerpen)
20. 6.1896	22-23. 6.1896	Wet tot oprichting van de gemeente Blehen
14.12.1896	18.12.1896	Wet tot grenswijziging tussen Mons en Flemalle-Grande
14.12.1896	18.12.1896	Wet tot grenswijziging tussen Bergen, Cuesmes, Hyon, Spiennes en Saint-Symphorien
9. 1.1897	11-12. 1.1897	Wet houdende de vaststelling van de grensscheiding van de stad Brussel en de gemeente Sint-Joost-ten-Noode (provincie Brabant)
2. 8.1897	12. 8.1897	Wet tot oprichting van de gemeente Belgrade
19. 8.1897	20-21. 9.1897	Wet regelende verschillende onderwerpen betreffende de zeevaartinrichtingen van Brussel en wijzigende het grondgebied van Brussel, Sint-Jans-Molenbeek, Laeken, Schaarbeek, Evere en Neder-over-Heembeek
24. 8.1897	27. 8.1897	Wet tot oprichting van de gemeente Bellevaux
24. 8.1897	27. 8.1897	Wet tot wijziging van de grensscheiding van de gemeenten Stevoort en Herck-Sint-Lambrechts (provincie Limburg)
24. 8.1897	27. 8.1897	Wet tot grenswijziging tussen Oostende en Breedene (provincie West-Vlaanderen)
6. 9.1897	9. 9.1897	Wet tot rechtmaking van de grensscheiding van de gemeenten Rumst en Terhaegen (provincie Antwerpen)
14. 4.1898	16. 4.1898	Wet houdende de grenswijziging van Villers-de-Stad en Tilly
9. 5.1898	11. 5.1898	Wet tot oprichting van de gemeente Achet
9. 5.1898	11. 5.1898	Wet tot grenswijziging van Walsbets en Wezeren (provincie Luik)
13. 3.1899	16. 3.1899	Wet tot oprichting van de gemeente Westrem (provincie Oost-Vlaanderen)
1. 7.1899	6. 7.1899	Wet tot oprichting van de gemeente Faulx
1. 7.1899	6. 7.1899	Wet tot grenswijziging tussen Wesemael en Cortryck-Dutzel (provincie Brabant)
1. 7.1899	8. 7.1899	Wet tot afschaffing van de gemeente Mariakerke en grenswijziging tussen Oostende en Steene (provincie West-Vlaanderen)
12. 7.1899	15. 7.1899	Wet houdende de afschaffing van de gemeente Sint-Pieters-op-den-Dijk en grenswijziging tussen Brugge en Coolkerke, Dudzele, Lisseweghe en Uytkerke (provincie West-Vlaanderen)
30. 7.1899	26. 8.1899	Wet tot oprichting van de gemeente Libramont
30. 7.1899	26. 8.1899	Wet tot oprichting van de gemeente Auby
14. 8.1899	16-17. 8.1899	Wet tot oprichting van de gemeente Halma
14. 8.1899	16-17. 8.1899	Wet tot oprichting van de gemeente Smuid
14. 3.1900	18. 3.1900	Wet tot grenswijziging tussen Antwerpen en Hoboken (provincie Antwerpen)
9. 4.1900	11. 4.1900	Wet houdende de grenswijziging tussen Luik en Angleur en machtiging tot het afstaan van grond aan Luik toebehorende aan de staat
5. 5.1900	12. 5.1900	Wet tot oprichting van de gemeente Molenstede (provincie Brabant)
15. 5.1900	21-22. 5.1900	Wet tot oprichting van de gemeente Carlsbourg
25. 5.1900	27. 5.1900	Wet tot oprichting van de gemeente Septon
31. 5.1900	2. 6.1900	Wet tot grenswijziging tussen Oostende, Steene, Breedene en Zandvoorde (provincie West-Vlaanderen)

Wetten of K.B.	Belgisch Staatsblad van	Omschrijving
24. 7.1900	30-31. 7.1900	Wet tot de bepaling van de grensscheiding tussen Gent, Sint-Amandsberg, Oostacker en Wondelghem (provincie Oost-Vlaanderen)
12. 8.1901	15. 8.1901	Wet tot grenswijziging 1) tussen Brugge, Heyst, Lisseweghe en Uytkerke; 2) tussen Heyst, Lisseweghe en Knocke (West-Vlaanderen)
12. 8.1901	15. 8.1901	Wet tot grenswijziging tussen Blankenberge en Uytkerke (provincie West-Vlaanderen)
21. 8.1901	22. 8.1901	Wet tot grenswijziging tussen Aarlen en Bonnert
21. 8.1901	24. 8.1901	Wet tot oprichting van de gemeente Romedenne
28. 8.1901	9-10. 9.1901	Wet tot grenswijziging tussen Brugge en Sint-Andries (provincie West-Vlaanderen)
27.12.1902	31.12.1902	Wet tot grenswijziging tussen Aalst en Hofstade (provincie Oost-Vlaanderen)
5. 5.1903	10. 5.1903	Wet tot oprichting van de gemeente Grandvoir
5. 5.1903	11-12. 5.1903	Wet tot grenswijziging tussen Brussel en Sint-Jans-Molenbeek (provincie Brabant)
10. 8.1903	19. 8.1903	Wet tot oprichting van de gemeente Nadrin (provincie Luxemburg)
10. 8.1903	19. 8.1903	Wet tot oprichting van de gemeente Forge-Philippe (provincie Henegouwen)
10. 8.1903	19. 8.1903	Wet tot oprichting van de gemeente Bonneville
10. 8.1903	19. 8.1903	Wet tot grenswijziging tussen Sint-Pieters-Jette, Laken en Sint-Jans-Molenbeek (provincie Brabant)
10. 8.1903	19. 8.1903	Wet tot grenswijziging tussen Antwerpen en Merxem, Austruweel
3. 5.1904	6. 5.1904	Wet tot grenswijziging tussen Verviers en Heusy
3. 5.1904	6. 5.1904	Wet tot oprichting van de gemeente Poelcappelle (West-Vlaanderen)
23. 3.1905 (overeen- komst)-	15. 4.1905	Internationale overeenkomst: grenzen tussen België en Nederland
25. 6.1905	10-11. 7.1905	Wet houdende de goedkeuring van de te Luxemburg op 23.8.1904 ondertekende overeenkomst, betreffende de grensscheiding tussen België en Luxemburg, tussen Tintange en Bigonville enerzijds, en tussen Viller-la-Bonne-Eau en Herlingen, anderzijds, alsmede van de wederzijdse afstand van grondgebied
15. 7.1905	26. 1.1906	Wet houdende de goedkeuring van de te Parijs op 12 april 1905 ondertekende overeenkomst, betreffende de vaststelling van de Frans-Belgische grens langsheen de beek Le Ry de France"
30. 8.1905	9. 9.1905	Wet houdende de grenswijziging tussen Vilvoorde en Machelen (provincie Brabant)
30. 8.1905	9. 9.1905	Wet houdende de grenswijziging tussen Grune en Nassogne
30. 8.1905	9. 9.1905	Wet houdende de grenswijziging tussen Arsimont en Falisolle
8.11.1905 (overeen- komst)	29.12.1905	Overeenkomst waarbij de grenslijn tussen de Belgische gemeenten l'Escaillère en Rièzes en de franse gemeenten Regniowez en La Neuville-aux-Tourneurs opnieuw wordt bepaald
10. 4.1906	23-24. 4.1906	Wet tot oprichting van de gemeente Froidfontaine
10. 4.1906	23-24. 4.1906	Wet houdende de grenswijziging tussen Antwerpen en Merxem
14. 5.1906	19. 5.1906	Wet tot oprichting van de gemeente Vaux-lez-Rosières
14. 5.1906	19. 5.1906	Wet tot oprichting van de gemeente Harnoncourt
15. 5.1906	27. 7.1906	Wet tot herziening van de bepaling van 29 september 1823, tussen het Departement Meurthe-en-Moselle (Frankrijk) en België, begrepen in de 6e sectie van het proces-verbaal van de grensscheiding, op 28 maart 1820 te Kortrijk ondertekend
22. 5.1906	31. 5.1906	Wet tot oprichting van de gemeente Les Hayons
23. 3.1907	28. 3.1907	Wet houdende de: 1) grenswijziging tussen Brussel en Elsene; 2) goedkeuring van de overeenkomsten gesloten tussen de Staat en deze beide gemeenten met het oog op de aanleg van de wijken Terkameren en Boendael
26. 8.1907	7. 9.1907	Wet tot oprichting van de gemeente Bon-Secours
26. 8.1907	7. 9.1907	Wet tot oprichting van de gemeente Lesterny
26. 8.1907	7. 9.1907	Wet tot grenswijziging tussen Elsene en Etterbeek (prov. Brabant)
14. 3.1909	20. 3.1909	Wet tot grenswijziging tussen Elsene, Vorst en Ukkel
9. 5.1910	26. 5.1910	Wet houdende de goedkeuring van de op 30 december 1908 te Brussel ondertekende overeenkomst betreffende de vaststelling van de Frans-Belgische grenslijn tussen West-outré (België) en Sint-Jans-Cappel (Frankrijk)
15. 4.1911	3. 5.1911	Wet tot grenswijziging tussen Meygem en Vosselaere (prov. Oost-Vlaanderen)
5. 5.1911	12. 5.1911	Wet tot grenswijziging tussen Lesve en Sint-Gerard
24. 7.1911	2. 8.1911	Wet tot oprichting van de gemeente De Panne (prov. West-Vlaanderen)
24. 7.1911	4. 8.1911	Wet tot grenswijziging tussen Middelkerke en Wilskerke (prov. West-Vlaanderen)
24. 7.1911	4. 8.1911	Wet tot grenswijziging tussen Ninove en Meerbeke (prov. Oost-Vlaanderen)
25. 8.1911	31. 8.1911	Wet tot grenswijziging tussen Trazegnies en Courcelles
25. 8.1911	31. 8.1911	Wet tot grenswijziging tussen Idegem en Grimminge (provincie Oost-Vlaanderen)
25. 8.1911	31. 8.1911	Wet tot grenswijziging tussen Meygem en Bachte-Maria-Lerne (provincie Oost-Vlaanderen)
25. 8.1911	31. 8.1911	Wet tot oprichting de gemeenten Ransberg en Drieslinter (provincie Brabant)
9. 5.1912	10. 5.1912	Wet tot grenswijziging tussen Antwerpen, Berchem en Wilrijk (provincie Antwerpen)
30. 6.1913	18. 7.1913	Wet tot grenswijziging tussen Dendermonde en Sint-Gillis-bij-Dendermonde (prov. Oost-Vlaanderen)
30. 6.1913	19. 7.1913	Wet tot grenswijziging tussen Melden en Nukerke (provincie Oost-Vlaanderen)
30. 6.1913	19. 7.1913	Wet tot grenswijziging tussen Gent, Ledeborg en Merelbeke (prov. Oost-Vlaanderen)
31. 7.1913	10. 8.1913	Wet tot oprichting van de gemeente Presgaux

Wetten of K.B.	Belgisch Staatsblad van	Omschrijving
31. 7.1913	10. 8.1913	Wet tot grenswijziging tussen Erwetegem en Sint-Goorix-Oudenhove (provincie Oost-Vlaanderen)
10. 9.1913	20. 9.1913	Wet tot grenswijziging tussen Elsene en Ouderghem (provincie Brabant)
15. 9.1913	22-23. 9.1913	Wet tot grenswijziging tussen Brussel, Etterbeek en Elsene (provincie Brabant)
10. 4.1914	16. 4.1914	Wet tot oprichting van de gemeente Sautin
26. 5.1914	31. 5.1914	Wet tot grenswijziging tussen Borgerhout en Deurne (provincie Antwerpen)
26. 5.1914	31. 5.1914	Wet tot grenswijziging tussen Antwerpen, Austruweel en Eeckeren (provincie Antwerpen)
15. 9.1919	17.10.1919	Wet houdende de goedkeuring van het vredesverdrag gesloten te Versailles, op 28 juni 1919 tussen de verbondene en verenigde mogendheden van de ene zijde, en Duitsland van de andere zijde, alsmede van het protocol van dezelfde datum, dat de voorwaarden van uitvoering van zekere bepalingen van het vredesverdrag nauwkeurig vermeldt
15. 9.1919	17.10.1919	Wet tot regeling van het statuut van het grondgebied van Moresnet-Neutre
17.11.1919	24. 1.1920	Wet tot oprichting van de gemeente Sougné-Remouchamps
17.11.1919	29. 1.1920	Wet houdende de grenswijzigingen tussen de gemeenten 1) Hoboken en Wilryk (provincie Antwerpen); 2) Nederboulaere, Schendelbeke, Idegem en Onkerzele (prov. Oost-Vlaanderen); 3) Syngem en Welden (prov. Oost-Vlaanderen); 4) Oudenaarde en Edelaere (prov. Oost-Vlaanderen); 5) Heurne en Welden (prov. Oost-Vlaanderen); 6) Loochristi en Seveneeken (prov. Oost-Vlaanderen); 7) Sint-Maria-Audenhove en Michelbeke (prov. Oost-Vlaanderen) en houdende de oprichting van de gemeente Veldegem (prov. West-Vlaanderen) en Hertsberge (prov. West-Vlaanderen)
26. 8.1920	28. 8.1920	Wet houdende de grenswijziging tussen Heurne en Welden (provincie Oost-Vlaanderen)
26. 8.1920	28. 8.1920	Wet houdende de: 1) grenswijziging tussen Gent en Drongen (prov. Oost-Vlaanderen); 2) grenswijziging tussen Gent, Wondelgem, Evergem en Oostacker (prov. Oost-Vlaanderen)
30. 3.1921	2. 4.1921	Wet tot het vergroten van de stad Brussel, met het oog op uitbreiding van de zeevaart-instellingen
20. 4.1921	21. 4.1921	Wet tot oprichting van de gemeente Beirvalde (prov. Oost-Vlaanderen)
26. 3.1922	21. 4.1922	Wet houdende de oprichting van het gehucht Caggevinne tot een van Assent onderscheiden gemeente
26. 7.1922	29. 7.1922	Wet tot oprichting van de gemeente-Outgaarden (provincie Brabant)
2. 9.1922	16. 9.1922	Wet houdende de grenswijziging tussen Luik en Grivegnée
2. 9.1922	16. 9.1922	Wet houdende de oprichting van de wijken Wolkringen, Buwingen en Sesselich van Hondelingen tot afzonderlijke gemeente, onder de benaming van Wolkringen
19. 3.1923	21. 3.1923	Wet houdende de aanhechting van een gedeelte van de linker Schelde oever bij de provincie en bij de stad Antwerpen
30. 7.1923	2. 8.1923	Wet tot oprichting van de gemeente Nothomb
8. 7.1924	10. 7.1924	Wet houdende de oprichting van de gemeente Cognelée afgescheiden van Champion
8. 7.1924	10. 7.1924	Wet tot grenswijziging tussen Jette en Ganshoren (provincie Brabant)
31. 7.1924	3. 8.1924	Wet tot grenswijziging tussen Diksmuide en Esen
6. 3.1925	7. 3.1925	Wet betreffende de aanhechting van de kantons Eupen, Malmédy en Sint-Vith
16. 3.1925	18. 3.1925	Wet houdende de grenswijziging tussen Gentbrugge, Destelbergen en Heusden (prov. Oost-Vlaanderen)
20. 4.1925	22. 4.1925	Wet tot grenswijziging tussen Brussel en Sint-Pieters-Jette (provincie Brabant)
26. 7.1926	12. 8.1926	Wet tot grenswijziging tussen Chastre-Villeroux-Bianmont en Cortil-Noirmont
17. 3.1927	19. 3.1927	Wet houdende de vergroting van de stad Gent
31. 3.1927	8. 4.1927	Wet tot oprichting van de gemeente Loth
31. 3.1927	8. 4.1927	Wet houdende de inlijving van een gedeelte van het grondgebied van Sint-Pieters-leeuw bij Halle en Buisingen
16. 8.1927	19. 8.1927	Wet houdende de inlijving bij Luik van sommige gebiedsdelen van de gemeenten Bressoux, Jupille, Wandre en Herstal, en toevingen van percelen van de gemeenten Herstal door de gemeenten Jupille en Wandre
16. 8.1927	19. 8.1927	Wet houdende de grenswijziging tussen Gavere en Asper (prov. Oost-Vlaanderen)
11. 4.1928	21. 4.1928	Wet houdende de grenswijziging van Antwerpen en Borgerhout
11. 4.1928	21. 4.1928	Wet houdende de grenswijziging tussen Marienburg en Frasnes
11. 4.1928	21. 4.1928	Wet houdende de grenswijziging tussen Sint-Agatha-Berchem, Ganshoren en Koekelberg
11. 4.1928	21. 4.1928	Wet tot oprichting van Houthulst als afzonderlijke gemeente van Clercken
11. 4.1928	21. 4.1928	Wet houdende de oprichting van het gehucht Haesrode, thans afhangende van Bierbeek, tot afzonderlijke gemeente
27. 8.1928	3-4. 9.1928	Wet houdende de oprichting van de gemeente Averbode
22. 3.1929	25-26. 3.1929	Wet houdende de uitbreiding van de stad Antwerpen door inlijving bij haar grondgebied van de gemeenten Austruweel, Wilmarsdonck en Oorderen, alsmede van een gedeelte van de gemeente Eeckeren, Merxem, Hoevenen en Lillo
22. 7.1930	14. 8.1930	Wet tot grenswijziging tussen Jette en Koekelberg
22. 7.1930	21. 8.1930	Wet tot grenswijziging tussen Schaarbeek en Sint-Lambrechts-Woluwe
22. 7.1930	21. 8.1930	Wet tot inlijving van een gebiedsdeel van Theux bij Spa
22. 7.1930	14. 8.1930	Wet houdende de inlijving van de gemeente Hodimont bij de stad Verviers
22. 7.1930	15. 8.1930	Wet tot ruiling van gebiedspercelen tussen Halle en Lembeek
22. 7.1930	15. 8.1930	Wet tot grenswijziging tussen Heyst en Knocke
22. 7.1930	15. 8.1930	Wet tot inlijving bij de stad Oudenaarde van een gedeelte van het grondgebied van Volkegem

Wetten of K.B.	Belgisch Staatsblad van	Omschrijving
22. 7.1930	15. 8.1930	Wet tot ruiling van gebiedspercelen tussen de gemeenten Lede en Hofstade
22. 7.1930	15. 8.1930	Wet tot inlijving van gebiedspercelen van Hoboken bij Antwerpen
15. 5.1931	31. 7.1931	Wet tot goedkeuring van de schikkingen betreffende de gemeenschappelijke grens tussen België en Duitsland ondertekend te Aken op 7 november 1929 alsmede van de bijgevoegde twee akkoorden en protocol dezelfde dag ondertekend
23. 6.1931	27. 6.1931	Wet houdende de grenswijziging tussen Oostende en Steene
23. 6.1931	27. 6.1931	Wet houdende de grenswijziging tussen Adinkerke en Veurne
23. 7.1932	18. 8.1932	Wet houdende de vereniging van Ellignies-lez-Frasnes met de gemeente Anvaing
5. 8.1932	24. 8.1932	Wet houdende de grenswijziging tussen Edingen en Lettelingen
5. 8.1932	31. 8.1932	Wet houdende de grenswijziging tussen Beveren-Waes en Melsele
5. 8.1932	31. 8.1932	Wet houdende de grenswijziging tussen Hamme en Weert, alsmede tussen de provincies Oost-Vlaanderen en Antwerpen
5. 8.1932	31. 8.1932	Wet houdende de grenswijziging tussen Deurne en Merxem
10. 8.1932	28. 8.1932	Wet houdende de vergroting van de stad Brugge
10. 7.1934	14. 7.1934	Wet houdende de grenswijziging tussen Beernem en Sint-Joris-ten-Distel
10. 7.1934	14. 7.1934	Wet houdende de grenswijziging tussen Horion-Hozémont en Awirs
13. 4.1936	30. 4.1936	Wet tot grenswijziging tussen Gent en Sint-Amandsberg, Oostacker
9. 6.1937	14-15. 6.1937	Wet houdende de grenswijziging tussen Couthuin, Landenne en Seilles
9. 6.1937	14-15. 6.1937	Wet tot grenswijziging van Brussel, Wemmel en Strombeek-Bever
9. 6.1937	14-15. 6.1937	Wet houdende de grenswijziging tussen Gent en Mariakerke
9. 6.1937	14-15. 6.1937	Wet houdende de grenswijziging tussen Gestel, Kessel en Bevel
15. 7.1938	30. 7.1938	Wet tot grenswijziging tussen Grand-Reng en Erquelinnes
16. 7.1938	30. 7.1938	Wet tot grenswijziging tussen Genepiën en Vieux-Genappe
19. 5.1939	19. 5.1939	Wet tot grenswijziging tussen Luik en Herstal
10. 7.1939	15. 7.1939	Wet tot grenswijziging tussen Beez en Lives
10. 7.1939	15. 7.1939	Wet tot grenswijziging tussen Kemzeke en Sint-Pauwels
19. 5.1949	10. 6.1949	Wet houdende de inlijving bij Nieuwpoort van gebiedsdelen van Oostduinkerke, Lombardsijde, Westende en Ramskapelle
9. 6.1949	29. 6.1949	Wet houdende de vereniging van de gemeenten Evegnée en Tignée
18. 7.1952	14. 8.1952	Wet tot grenswijziging tussen Bouillon en Sensenruth
18. 7.1952	14. 8.1952	Wet tot indeling van de gemeente Oeudeghien bij het administratief arrondissement Aat
22. 7.1952	14. 8.1952	Wet tot toevoeging van de gemeente Neuville-sous-Huy aan de gemeente Thiange
22. 7.1952	15. 8.1952	Wet tot toevoeging van de gemeente Vissoul aan de gemeente Oteppe
22. 7.1952	15. 8.1952	Wet tot toevoeging van de gemeente Linchet aan de gemeente Modave
22. 7.1952	15. 8.1952	Wet tot toevoeging van het gehucht Neuville van de gemeente La Gleize, aan de gemeente Francorchamps
12. 3.1954	17. 4.1954	Wet tot grenswijziging tussen Mariakerke en Vinderhoute
12. 3.1954	17. 4.1954	Wet tot toevoeging van het gehucht Schelfheide, gemeente Gorsem, aan de gemeente Nieuwerkerken
9.12.1954	7. 1.1955	Wet tot grenswijziging tussen Diksmuide en Kaaskerke
7. 7.1955	28. 9.1955	Wet tot grenswijziging tussen Ittre en Klabbek
7. 7.1955	29-30. 8.1955	Wet tot grenswijziging tussen Erps-Kwerps en Kortenbergh
2. 8.1955	3. 9.1955	Wet tot grenswijziging tussen Bevere, Leupegem en Meldren
30. 6.1956	24-25. 9.1956	Wet tot grenswijziging tussen Verviers en Stembert
30. 6.1956	12. 8.1956	Wet tot grenswijziging tussen Vliermaalroot en Wintershoven
2. 7.1956	12. 8.1956	Wet tot grenswijziging tussen Anderlecht en Sint-Gillis
2. 7.1956	12. 8.1956	Wet tot grenswijziging tussen Brugge en Sint-Michiels
2. 7.1956	12. 8.1956	Wet tot grenswijziging tussen Hofstade en Herdersem
15. 7.1957	29. 7.1957	Wet tot grenswijziging tussen Overpelt en Neerpelt
22. 3.1958	29. 5.1958	Wet tot grenswijziging tussen Jette en Ganshoren
22. 3.1958	5. 4.1958	Wet tot aanhechting van Lillo, Berendrecht en Zandvliet aan Antwerpen
5. 4.1958	29. 5.1958	Wet tot uitbreiding van het grondgebied van Leuven door aanhechting van gebiedsdelen van Herent en Winksele
28. 4.1958	23. 8.1958	Wet houdende de goedkeuring van het verdrag tussen het Koninkrijk België en de Bondsrepubliek Duitsland, met betrekking tot de correctie van de Belgisch-Duitse grens en tot de regeling van diverse vraagstukken betreffende beide landen, van het slotprotocol, van de bijlagen 1, 2, 3, en 4, en van de bijgevoegde brieven ondertekend op 24 september 1956, te Brussel
30. 4.1958	23-24. 6.1958	Wet tot grenswijziging van Charleroi en Marcinelle
30. 4.1958	19. 6.1958	Wet tot grenswijziging tussen Eggewaartskapelle en Steenkerke
19. 4.1960	25. 6.1960	Wet tot toevoeging van het gehucht Vaux van de gemeente Onoz
5. 8.1960	17. 9.1960	Wet tot uitbreiding van het grondgebied van de gemeente Tilleur door toevoeging van gebiedsdelen van Ougrée en Saint-Nicolas
30. 9.1960	30. 9.1960	Protocol tot afbakening van de Belgisch-Duitse grens, ondertekend te Aken op 6 september 1960
20. 2.1961	7. 4.1961	Wet tot grenswijziging van Erbisoeul en Ghlin
24. 3.1961	8. 4.1961	Wet tot grenswijziging tussen Gent en Ledeberg
30.12.1961	15. 2.1962	Wet tot grenswijziging tussen Gent en Mariakerke

Wetten of K.B.	Belgisch Staatsblad van	Omschrijving
8.11.1962	22.11.1962	<p>Wet tot wijziging van provincie-, arrondissements- en gemeentegrenzen en tot wijziging van de wet van 28 juni 1932 op het gebruik van de talen in bestuurszaken en van de wet van 14 juni 1932 houdende de taalregeling in het lager en hoger middelbaar onderwijs</p> <p>Artikel 1. Par. 1. De gemeenten Komen, Houthem, Neerwaasten, Waasten en Ploegsteert worden gescheiden van het arrondissement Ieper en de provincie West-Vlaanderen en bij de provincie Henegouwen gevoegd, de gemeenten Moeskroen, Luingne, Herseaux en Dottenijs worden gescheiden van het arrondissement Kortrijk en de provincie West-Vlaanderen en bij de provincie Henegouwen gevoegd; de vorengenoemde gemeenten vormen een administratief arrondissement met als hoofdplaats Moeskroen</p> <p>De gemeenten Moelingen en 's-Gravenvoeren worden gescheiden van het arrondissement Luik en de provincie Limburg en gevoegd bij het arrondissement Tongeren in de provincie Limburg; de gemeenten Sint-Martens-Voeren, Sint-Pieters-Voeren, Remersdaal en Teuven worden gescheiden van het arrondissement Verviers en de provincie Luik en gevoegd bij het arrondissement Tongeren in de provincie Limburg, de gemeenten waarvan sprake in dit lid, vormen een kanton met als hoofdplaats Sint-Martens-Voeren</p> <p>Par. 2.1. De gemeenten Orroir, Amougies en Rozenaken (arrondissement Oudenaarde) worden gescheiden van de provincie Oost-Vlaanderen en gevoegd bij het arrondissement Doornik in de provincie Henegouwen;</p> <p>2. De gemeente Everbeek (arrondissement Aat) wordt gescheiden van de provincie Henegouwen en gevoegd bij het arrondissement Oudenaarde in de provincie Oost-Vlaanderen</p> <p>3. De gemeenten Beveren en Sint-Pieters-Kapelle (arrondissement Zinnik) worden gescheiden van de provincie Henegouwen en gevoegd bij het arrondissement Brussel in de provincie Brabant;</p> <p>4. De gemeenten Bierk en Sint-Renelde worden gescheiden van het arrondissement Brussel en gevoegd bij het arrondissement Nijvel</p> <p>5. De gemeenten Sluizen, Zittert-Lummen, Opheylissem en Neerheylissem worden gescheiden van het arrondissement Leuven en gevoegd bij het arrondissement Nijvel</p> <p>6. De gemeenten Attenhoven, Eliksem, Laar, Landen, Neerhespen, Neerlanden, Neerwinden, Overhespen, Overwinden, Rumsdorp, Waasmont, Walsbets, Walshouthem, Wange en Wezeren (arrondissement Borgworm) worden gescheiden van de provincie Luik en gevoegd bij het arrondissement Leuven in de provincie Brabant</p> <p>7. De gemeenten Corswarem (arrondissement Hasselt) en Wouteringen (arrondissement Tongeren) worden gescheiden van de provincie Limburg en gevoegd bij het arrondissement Borgworm, in de provincie Luik</p> <p>8. De gemeenten Bitsingen, Eben-Emael, Ternaaen, Rukkelingen-aan-de-Jeker en Wonck (arrondissement Tongeren) worden gescheiden van de provincie Limburg en gevoegd bij het arrondissement Luik, in de provincie Luik</p>
2. 8.1963	22. 8.1963	<p>Wet tot indeling van het land in 4 taalgebieden:</p> <ul style="list-style-type: none"> - het Nederlandse; omvattende de provincies Antwerpen, Limburg, Oost-Vlaanderen, West-Vlaanderen en de arrondissementen Brussel randgemeenten; Halle-Vilvoorde en Leuven - het Franse; omvattende de provincies Henegouwen, Luxemburg, Namen en Luik, uitgezonderd de gemeenten die deel uitmaken, van het Duitstalig taalgebied en het arrondissement Nijvel - het Duitse; omvattende de gemeenten Eupen, Eynatten, Hauset, Hergenrath, Kettenis, Kelmis, Lontzen, Neu-Moresnet, Raeren, Walhorn, Amel, Büllingen, Butgenbach, Crombach, Elsenborn, Heppenbach, Lommersweiler, Manderfeld, Meyrode, Recht, Reuland, Rocherath, Sankt-Vith, Schoenberg en Thommen - bovengenoemde indeling vervangt het arrondissement Brussel door: <ul style="list-style-type: none"> het administratief arrondissement "Brussel Hoofdstad" omvattende de gemeenten Anderlecht, Brussel, Elsene, Etterbeek, Evere, Ganshoren, Jette, Koekelberg, Oudergem, Schaarbeek, Sint-Agatha-Berchem, Sint-Gillis, Sint-Jans-Molenbeek, Sint-Joost-ten-Node, Sint-Lambrechts-Woluwe, Sint-Pieters-Woluwe, Ukkel, Vorst en Watermaal-Bosvoorde het administratief arrondissement "Brussel- Randgemeenten", omvattende de gemeenten Drogenbos, Kraainem, Linkebeek, Sint-Genesius-Rode, Wemmel en Wezembeek-Oppem het administratief arrondissement "Halle-Vilvoorde", omvattende de andere gemeenten
K.B.16. 9.1963	19. 9.1963	<p>K.B. genomen in uitvoering van de wet van 8 november 1962 die 1) het gehucht Kruis-eck van de gemeente Komen naar de gemeente Wervik overhevelt; 2) het gehucht La Bosquée van de gemeente Montenaken naar de gemeente Cras-Avernas overhevelt; 3) het gehucht Elst van de gemeente Zitter-Lummen naar de gemeente Hoegaarden overhevelt; 4) het gehucht Clef d'Hollande van de gemeente Nieuwkerke naar de gemeente Ploegsteert overhevelt; 5) de gehuchten Groenstraat en Warresaet van de gemeente Bever naar de gemeente Zullik overhevelt; 6) het gehucht d'Hutte van de gemeente Vloesberg naar de gemeente Opbrakel overhevelt; 7) enerzijds het gehucht Al Savate van de gemeente Rutten naar de gemeente Eich, en anderzijds een strook grondgebied van de tweede naar de eerste overhevelt</p>

Wetten of K.B.	Belgisch Staatsblad van	Omschrijving
K.B.18.11.1963	29.11.1963	K.B. genomen in uitvoering van de wet van 8 november 1962 die het gehucht Akrenbos de gemeente Twee-Akren naar de gemeente Bever en de gehuchten Donkerstraat en Haie-de-Viane van dezelfde gemeente naar de gemeente Viane overhevelt
K.B.21. 2.1964	7. 3.1964	K.B. genomen in uitvoering van de wet van 8 november 1962, die 1) een strook grondgebied links van de steenweg op Alseberg van de gemeente Eigenbrakel overhevelt naar de gemeente Sint-Genesius-Rode; 2) het gehucht Kwaadrode van de gemeente Sint-Genesius-Rode overgehevelt naar de gemeente Eigenbrakel
K.B.20. 3.1964	27. 3.1964	K.B. genomen in uitvoering van de wet van 8 november 1962 die 1) de gehuchten Broeken, Koekomere en La Haute van de gemeente Elzele overgehevelt naar de gemeente Ronse; 2) het gehucht "Risquons-Tout" van de gemeente Rekkem overgehevelt naar de gemeente Moeskroen; 3) het gehucht "La Corniche" (station Terhulpen) van de gemeente Overijse overgehevelt naar de gemeente Terhulpen; 4) de gehuchten 't Rot en Nieuw-Bakenbos van de gemeente Terhulpen naar de gemeente Hoelaart overhevelt (K.B. 29. 5.64)
2. 7.1964	11. 7.1964	Wet tot bekrachting van de Koninklijke Besluiten genomen in uitvoering van de artikelen 91 en 92 van de wet van 14 februari 1961 voor economische expansie, sociale vooruitgang en financieel herstel
K.B.20. 3.1964	2. 4.1964	K.B. houdende de samenvoeging van 1) de gemeenten Pepinster en Cornesse; 2) de gemeenten Sugny, Bagimont en Pussemange; 3) de gemeenten Oudenaarde, Bevere, Edelare, Eine, Ename, Leupegem, Nederename en Volkegem; 4) de gemeenten Meldert, Neervelp, Opvelp en Willebringen tot de nieuwe gemeenten genaamde Honsem; 5) de gemeenten Halen en Loksbergen K.B. houdende de toevoeging van het gehucht Maaseiker-Solt van de gemeente Maaseik, aan de gemeente Neeroeteren
K.B.10. 4.1964	24. 4.1964	K.B. houdende de samenvoeging van 1) de gemeenten Diksmuide, Esen en Kaaskerke; 2) de gemeenten Boutersem en Verrijck; 3) de gemeenten Bree, Beek en Gerdingen; 4) de gemeenten Pamel, O.L.Vrouw Lombeek en Strijtem. Evenwel wordt de naam Rosendaal door dit besluit gegeven aan de nieuwe gemeente ontstaan uit deze samenvoeging vervangen door deze van Roosdaal
K.B. 5. 5.1964	9. 5.1964	K.B. houdende de samenvoeging van 1) de gemeenten Froid-Chapelle en Fourbeschies; 2) de gemeenten Stambruges en Grandglise. Afstand van een gebiedsdeel van Grandglise aan Quevaucaamps en een gebiedsdeel van Stambruges aan Beloeil. Aanhechting van een gebiedsdeel van Harchies, Ville-Pommeroeul (arr. Aat) en Hautrage (arr. Bergen); 3) de gemeenten Grand-Hallet, Wansin en Petit-Hallet; 4) de gemeenten Gembloux, Ernage, Grand-Manil, Loncée en Sauvenière; 5) de gemeenten Yvoir, Evrehailles en Houx
K.B. 5. 5.1964	12. 5.1964	K.B. houdende de samenvoeging van 1) de gemeenten Bernissart en Harchies. Afstand van een gebiedsdeel aan Stambruges. Grenswijziging met Blaton; 2) de gemeenten Crisnée, Fize-le-Marsal, Kemexhe, Odeur en Thys. Aanhechting van een gebiedsdeel van Momalle. Afstand van een gebiedsdeel van Kemexhe aan Momalle en aan Fexhe-le-Haut-Clocher en van het gehucht van "Brouck" van Thys aan Oreye; 3) de gemeenten Fexhe-le-Haut-Clocher, Freloux, Noville, Roloux en Voroux-Goreux, gewijzigd bij K.B. 29 mei 1964. Aanhechting van een gebiedsdeel van Crisnée en afstand van een gebiedsdeel van Noville aan Momalle
K.B. 5. 5.1964	15. 5.1964	K.B. houdende de samenvoeging van 1) de gemeenten Pommeroeul en Ville-Pommeroeul. Afstand van een gebiedsdeel aan Stambruges; 2) de gemeenten Oreye, Bergilers, Grandville, Lens-sur-Geer en Otrange. Afstand van een gebiedsdeel van Bergilers aan Pousset. Aanhechting van een gebiedsdeel van Hodeige en het gehucht "Brouck" van Crisnée; 3) de gemeenten Berlaar en Gestel. Afstand van een gebiedsdeel aan Putte en Kessel.
6. 7.1964	11. 7.1964	Wet tot bekrachting van de tweede reeks K.B.'s genomen in uitvoering van de artikelen 91 en 92 van de wet van 14 februari 1961 voor economische expansie, sociale vooruitgang en financieel herstel.
K.B.22. 5.1964	12. 6.1964	K.B. houdende de samenvoeging van de gemeenten Awirs en Gleixhe
K.B.29. 5.1964	26. 6.1964	K.B. houdende de samenvoeging van de gemeenten Dinant, Anseremme, Bouvignes-sur-Meuse en Dréhance
K.B. 1. 6.1964	9. 6.1964	K.B. houdende de samenvoeging van de gemeenten Izegem en Emelgem
K.B. 1. 6.1964	17. 6.1964	K.B. houdende de samenvoeging van 1) de gemeenten Buggenhout en Opdorp; 2) de gemeenten Roeselare en Beveren
K.B.17. 6.1964	20. 6.1964	K.B. houdende de samenvoeging van de gemeenten Merelbeke en Lemberge
K.B.18. 6.1964	26. 6.1964	K.B. A.- houdende de samenvoeging van: 1) de gemeenten Anhée, Warnant en Haut-le-Wastia; 2) de gemeenten Papegem en Wannebecq; 3) de gemeenten Alle, Chainière en Mouzaive; 4) de gemeenten Godinne en Mont; 5) de gemeenten Vresse, Laforêt en Membre; 6) de gemeenten Monceau-en-Ardenne, Bellefontaine en Petit-Fays; 7) de gemeenten Oizy, Baillamont, Cornimont en Gros-Fays; 8) de gemeenten Walshoutem (arr. Leuven), Waasmont, Walsbets en Wezeren (arr. Borgworm); B.- houdende grenswijziging tussen: 1) de gemeenten Heist en Knokke; 2) de gemeenten Kallo en Melsele; 3) de gemeenten Kortrijk en Harelbeke; C.- houdende de toevoeging van het gehucht "Thibauroche" van de gemeente Muno (arr. Virton), bij de gemeente Cugnion (arr. Neufchâteau)

Wetten of K.B.	Belgisch Staatsblad van	Omschrijving
K.B.18. 6.1964	27. 6.1964	K.B. houdende de samenvoeging van 1) de gemeenten Luttre en Liberchies; 2) de gemeenten Obourg (arr. Bergen) en Saint-Denis (arr. Zinnik); 3) de gemeenten Ville-sur-Haine en Gottignies
31.12.1964	23. 1.1965	Wet houdende de 1.- uitbreiding van Gent door aanhechting van de gemeenten Desteldonk, Sint-Kruis-Winkel, Mendonk en gebiedsdelen van de gemeenten Kluisen, Oostakker, Wachtebeke, Zaffelare en Zelzate. Grenswijziging tussen de gemeenten Gent, Zelzate en Wachtebeke; 2.- Samenvoeging van de gemeenten Ertvelde en Kluisen
26. 3.1969	29. 3.1969	Wet tot samenvoeging van de gemeenten Flémalle-Haute en Chokier
9. 6.1969	17. 9.1969	Wet tot grenswijziging van Annevoie-Rouillon en Rivière
11. 7.1969	6. 9.1969	Wet tot grenswijziging van Gent, Drongen en Mariakerke
10. 7.1970	4. 8.1970	Wet tot samenvoeging van Grâce-Berleur en Hollogne-aux-Pierres tot ontstaan van Grâce-Hollogne
17. 7.1970	11. 8.1970	Wet houdende de bekrachting van een derde reeks van K.B.'s genomen in uitvoering van de artikelen 91 en 92 van de wet van 14 februari 1961 voor economische expansie, sociale vooruitgang en financieel herstel
K.B.10. 6.1969	3. 9.1969	K.B. 1) Gemeente Driekapellen ontstaan door samenvoeging van Nieuwkapelle, Oudekapelle en Sint-Jacobs-Kapelle. Aanhechting van de enclave van Lampernisse en van het gehucht: "Knockewijk" van Merkem; 2) samenvoeging van Alveringem, Hoogstade, Oeren en Sint-Rijkers; 3) samenvoeging van Reninge en Noordschote
K.B.24.12.1969	28. 2.1970	K.B. tot samenvoeging van 1) de gemeenten Rummen en Grazen; 2) de gemeenten Anzegem en Gijzelbrechtegem; 3) de gemeenten Deinze, Astene, Petegem-aan-de-Leie en Zeveren; 4) de gemeenten Geraardsbergen, Goferdinge, Nederboelare, Onkerzele en Overboelare; 5) de gemeenten Orsmaal-Gussenhoven, Melkwezer, Neerhespen (arr. Leuven) en Overhespen (arr. Borgworm)
K.B.20. 1.1970	10. 2.1970	K.B. tot samenvoeging van 1) de gemeenten Langemark en Bikschote; 2) de gemeenten Leisele, Gijverinkhove en Izenberge; 3) de gemeenten Beerst en Keiem; 4) gemeente Beauvoorde ontstaan door samenvoeging van Vinkem en Wulveringem; 5) de gemeenten Lo en Pollinkhove; 6) de gemeenten Oostduinkerke en Wulpen; 7) de gemeenten Stavele en Beveren; 8) de gemeenten Gistel, Zevekote en Moere
K.B.10. 2.1970	19. 2.1970	K.B. tot samenvoeging van 1) de gemeenten Fosse en Wanne tot oprichting van de gemeente Trois-Ponts; 2) de gemeenten Bomal, Geest-Gérompont-Petit-Rosière en Mont-Saint-André tot oprichting van de gemeente Gérompont
K.B.10. 2.1970	25. 3. 1970	K.B. tot samenvoeging van de gemeenten Pervijze (arr. Veurne), Lampernisse (arr. Diksmuide), Oostkerke (arr. Diksmuide) en Stuivekenskerke (arr. Diksmuide). Afstand van een gebiedsdeel van Lampernisse (arr. Diksmuide) aan Oudekapelle
K.B.10. 2.1970	26. 3.1970	K.B. A- tot samenvoeging van 1) de gemeenten Werken en Zarren tot ontstaan van de gemeente Zarren-Werken, 2) de gemeenten Houtem en De Moeren; B- houdenden de 1) afstand van een gebiedsdeel van Zarren (gehucht Terrest) aan Houthulst; 2) aanhechting van een gebiedsdeel van Veurne en Adinkerke; 3) afstand van gebiedsdelen van De Moeren aan Veurne en Adinkerke; 4) afstand van een gebiedsdeel van Staden aan Houthulst
K.B. 5. 3.1970	4. 4.1970	K.B. tot samenvoeging van 1) de gemeenten Nieuwerkerken en Binderveld; 2) de gemeenten Borlo, Mielen-boven-Aalst, Buringen, Muizen en Kerkom-bij-Sint-Truiden. Afstand van een gebiedsdeel van Borlo aan Montenaken; 3) de gemeenten Montenaken, Vorsen en Kortijs; 4) de gemeenten Duras, Gorssem, Runkelen en Wilderen
K.B.12. 3.1970	18. 4.1970	K.B. tot samenvoeging van 1) de gemeenten Westende en Lombardsijde; 2) de gemeenten Boezinge en Zuidschote, aanhechting van gebiedsdelen van Brielen en van Sint-Jan, afstand van gebiedsdelen van Boezinge aan Ieper; 3) de gemeenten Kozen en Wijer; aanhechting van een gebiedsdeel van Brustem
K.B.23. 3.1970	29. 4.1970	K.B. Afstand van een gebiedsdeel van Welle aan Erembodegem
K.B.23. 3.1970	30. 4.1970	K.B. A- tot samenvoeging van 1) de gemeenten Ieper, Brielen en Sint-Jan. Aanhechting van een gebiedsdeel van Vlamertinge. Afstand van gebiedsdelen aan Boezinge. Gebiedsuitwisseling met grenswijziging tussen Boezinge en Ieper; 2) de gemeenten Herk-de-Stad (arr. Hasselt) en Donk (arr. Hasselt); gebiedsuitwisseling met Schulen; 3) de gemeenten Bocholt en Reppel; 4) de gemeenten Jeuk en Boekhout; 5) de gemeenten Mechelen-Bovelingen en Rukkelingen-Loon tot ontstaan van de gemeente Bovelingen; B- gebiedsuitwisseling tussen Erembodegem en Aalst
K.B.31. 3.1970	1. 5.1970	K.B. tot samenvoeging van 1) de gemeenten Halle-Booienhoven (arr. Leuven) en Dormaal (arr. Leuven - prov. Brabant). Afstand van het gehucht "Overhalmaal" van Halle-Booienhoven aan Halmaal (arr. Hasselt - prov. Limburg); 2) de gemeenten Heers, Batsheers, Veulen, Gutshoven, Mettekoven en Opheers; 3) de gemeenten Sint-Truiden (arr. Hasselt) en Halmaal (arr. Hasselt). Aanhechting van een gebiedsdeel van Halle-Booienhoven (gehucht "Overhalmaal") (arr. Leuven - prov. Brabant); van Kerkom-bij-Sint-Truiden (arr. Hasselt), van Aalst (arr. Hasselt) en van Brustem (arr. Hasselt - prov. Limburg); 4) de gemeenten Gingelom en Niel-bij-Sint-Truiden; 5) de gemeenten Vreven en Diets-Heur; 6) de gemeenten Heks, Horpmaal en Vechmaal. Aanhechting van een gebiedsdeel van Lauw; 7) de gemeenten Kuringen en Stokrooie; 8) de gemeenten Nieuwpoort, Sint-Joris (arr. Veurne) en Ramskapelle (arr. Veurne). Aanhechting van gebiedsdelen van Westende (arr. Oostende)

Wetten of K.B.	Belgisch Staatsblad van	Omschrijving
K.B.31. 3.1970	5. 5.1970	K.B. A- tot samenvoeging van 1) de gemeenten Mopertingen, Rosmeer (arr. Tongeren) en Hees (arr. Tongeren); 2) de gemeenten Zottegem (arr. Aalst), Elene, Erwetegem, Godveerdegem, Grotenberge, Leeuwergem, Sint-Goriks-Oudenhove, Strijpen en Velzeke-Ruddershove (arr. Aalst); 3) de gemeenten Overrepen en Jesseren tot oprichting van de gemeente Kolmont; 4) de gemeenten Kermt en Spalbeek; 5) de gemeenten Westerlo (arr. Trunhout), Tongerlo (arr. Maaseik) en Zoerle-Parwijs (arr. Turnhout). Grenswijziging met Olen, Westmeerbeek en Herselt; 6) de gemeenten Schulen en Berbroek. 7) de gemeenten Peer en Kleine-Brogel; B- Aamhechting van een gebiedsdeel (Terstok) van Brustem (arr. Hasselt) aan Zepperen (arr. Hasselt) en afstand van een gebiedsdeel van Zepperen aan Rijkel (arr. Tongeren)
K.B.22. 4.1970	20. 6.1970	K.B. tot samenvoeging van 1) de gemeenten Koekelare, Bovekerke (arr. Diksmuide), en Zande (arr. Oostende). Afstand van een gebiedsdeel van Zande aan Sint-Pieters-Kapelle (arr. Oostende); 2) de gemeenten Piringen, Bommershoven en Widooie tot oprichting van de gemeente Haren. Aanhechting van een gebiedsdeel van Lauw
K.B.28. 4.1970	15. 5.1970	K.B. tot samenvoeging van de gemeenten Arc-Ainières (arr. Aat), Wattripont (arr. Doornik) tot oprichting van de gemeente Arc-Wattripont (arr. Aat).
K.B.28. 4.1970	20. 6.1970	K.B. tot samenvoeging van de gemeenten Slijpe, Schore, Sint-Pieters-Kapelle, Mannensvere tot oprichting van de gemeente Spermalie Aanhechting van een gebiedsdeel van Zande
K.B.20. 5.1970	30. 5.1970	K.B. tot samenvoeging van de gemeenten Borgworm (arr. Borgworm), Bettincourt, Bleret, Bovenister, Grand-Axhe, Lantremagne en Oleye (arr. Borgworm)
K.B.27. 5.1970	19. 6.1970	K.B. houdende de samenvoeging van : 1) de gemeenten Dion-le-Val en Dion-le-Mont tot oprichting van de gemeente Dion-Valmont; 2) de gemeenten Geten, Enines en Folxles-Caves; 3) de gemeenten Celles (arr. Borgworm), Borlez en Les Waleffes (arr. Hoei) tot oprichting van de gemeenten Faimes (arr. Borgworm); 4) de gemeenten Blankenberge en Uitkerke
K.B.27. 5.1970	20. 6.1970	K.B. tot samenvoeging van: 1) de gemeenten Opitter en Tongerlo. Aanhechting van een gebiedsdeel van Gruitrode; 2) de gemeenten Gruitrode (arr. Maaseik) en Neerglabbeek (arr. Hasselt). Aanhechting van een gebiedsdeel van Bree (arr. Maaseik). Afstand van gebiedsdelen van Gruitrode aan Opitter (arr. Maaseik); 3) de gemeenten Moerkerke, Lapscheure en Hoeke. Aanhechting van een gebiedsdeel van Westkapelle; 4) de gemeenten Grote-Spouwen, Kleine-Spouwen en Rijkhoven tot oprichting van de gemeente Spouwen. Aanhechting van een gebiedsdeel van Hoeselt. Afstand van een gebiedsdeel van Spouwen aan Hoeselt en aan Membruggen; 5) de gemeente Brustem (arr. Hasselt), Aalst en Ordingen (arr. Hasselt). Afstand van gebiedsdelen van Brustem aan Sint-Truiden (arr. Hasselt), een gebiedsdeel aan Kozen (arr. Hasselt), aan Zepperen (arr. Hasselt) en aan Rijkel (arr. Tongeren). Aanhechting van gebiedsdelen van Groot-Gelmen en van Engelmanshoven; 6) de gemeenten 's Herenelderen, Membruggen en Genoelselderen tot oprichting van de gemeente Elderen. Aanhechting van een gebiedsdeel van Spouwen en van Berg; 7) de gemeenten Hoeselt, Werm en Romershoven. Afstand van een gebiedsdeel aan Beverst en Bilzen. Aanhechting van een gebiedsdeel van Bilzen, Henis en Rijksingen. Gebiedsuitwisseling met Hoeselt en Rijkhoven; 8) de gemeenten Meeuwen, Wijshagen en Ellikom. Afstand van een gebiedsdeel van Meeuwen en Wijshagen aan Houthalen; 9) de gemeenten Gelinden, Engelmanshoven, Groot-Gelmen (arr. Hasselt), Klein-Gelmen (arr. Tongeren) tot oprichting van de gemeente Gelmen. Afstand van een gebiedsdeel aan Brustem, percelen aan Aalst (arr. Hasselt); 10) de gemeenten As en Niel-bij-As (arr. Hasselt). Gebiedsuitwisseling tussen Mechelen-aan-de-Maas (arr. Hasselt) en As (arr. Hasselt)
K.B.27. 5.1970	23. 6.1970	K.B. tot samenvoeging van: de gemeenten Neerwinden, Eliksem, Laar, Overwinden, Eze-maal en Wange
K.B. 5. 6.1970	19. 6.1970	K.B. A- tot samenvoeging van: 1) de gemeenten Tubeke en Oostkerk; 2) de gemeenten Remicourt en Lamine; 3) de gemeenten Veurne, Booishoeke, Bulskamp, Steenkerke, Avekapelle, Eggewaartskapelle, Zoutenaai. Afstand van een gebiedsdeel van Veurne aan De Moeren. Aanhechting van een gebiedsdeel van Adinkerke, Koksijde, Wulpen en percelen van De Moeren; 4) de gemeenten Heist, Knokke, Ramskapelle en Westkapelle tot oprichting van de gemeente Knokke-Heist. Afstand van een gebiedsdeel van Knokke-Heist aan Brugge, Dudzele en Lapscheure. Aanhechting van een gebiedsdeel van Dudzele en Oostkerke; 5) de gemeenten Chièvres en Tongre-Saint-Martin; B- Gebiedsuitwisseling tussen Heusy en Verviers; C- Aanhechting van een gebiedsdeel van Neerpelt aan Sint-Huibrechts-Lille. Gebiedsuitwisseling tussen Sint-Huibrechts-Lille en Kaulille tussen Sint-Huibrechts-Lille en Hamont;
K.B. 5. 6.1970	20. 6.1970	K.B. A- tot samenvoeging van: 1) de gemeenten Proven en Krombeke. Gebiedsuitwisseling tussen Proven en Roesbrugge-Haringe; de gemeenten Eisden, Mechelen-aan-de-Maas, Opbrimbie en Vucht (arr. Tongeren) tot oprichting van de gemeente Maasmechelen (arr. Tongeren). Gebiedsuitwisseling tussen As (arr. Hasselt) en Maasmechelen (arr. Tongeren). Afstand van een gebiedsdeel van Mechelen-aan-de-Maas aan Boorseme; 3) de gemeenten Brugge, Lissewege, Koolkerke, Sint-Kruis, Assebroek, Sint-Michiels, Sint-Andries en Dudzele. Aanhechting van een gebiedsdeel van Heist, Ramskapelle, Oostkamp en Loppem. Afstand van gebiedsdelen van Dudzele aan Ramskapelle en Oostkerke; B- Aanhechting aan Landen van een gebiedsdeel van Walshoutem

Wetten of K.B.	Belgisch Staatsblad van	Omschrijving
K.B. 5. 6.1970	23. 6.1970	K.B. tot samenvoeging van: 1) de gemeenten Boutersem, Kerkom en Roosbeek; 2) de gemeenten Dilsen, Elen, Rotem (arr. Maaseik) en Lanklaar, Stokkem (arr. Tongeren); 3) de gemeenten Attenhoven en Neerlanden; 4) de gemeenten Landen en Rumsdorp
K.B.16. 6.1970	19. 6.1970	K.B. tot samenvoeging van: 1) de gemeenten La Hestre en Bellecourt; 2) de gemeenten Petegem-aan-de-Schelde, Elsegem, Moregem, Wortegem tot oprichting van de gemeente Wortegem-Petegem; 3) de gemeenten Nederbrakel, Opbrakel, Elst, Michelbeke en Zegelsem tot oprichting van de gemeente Brakel; 4) de gemeenten Geluveland en Zandvoorde; 5) de gemeenten Ruijten, Berchem, Kwaremont en Zulzeke tot oprichting van de gemeente Kluisbergen; 6) de gemeenten Tienen, Oorbeek en Bost
K.B.16. 6.1970	20. 6.1970	K.B. A- tot samenvoeging van: 1) de gemeenten Kumtich en Vissenaken; 2) de gemeenten Leut en Meeswijk; 3) de gemeenten Zillebeke, Voormezele en Hollebeke. Aanhechting van gebiedsdelen van Ieper en Zonnebeke. Afstand van gebiedsdelen van Zillebeke aan Ieper; B- Gebiedsuitwisseling tussen Mechelen en Walem
K.B.20. 6.1970	23. 6.1970	K.B. tot samenvoeging van: 1) de gemeenten Alleur en Xhendremael; 2) de gemeenten Morhet, Nives, Vaux-lez-Rosières tot oprichting van de gemeente Vaux-sur-Sûre; 3) de gemeenten Hannuit, Abolens, Avernas-le-Bauduin, Bertrée, Blehen, Cras-Avernas, Crehen, Lens-Saint-Remy, Poucet en Villers-le-Peuplier; 4) de gemeenten Oudenaarde, Heurne, Welden, Melden en Mater; 5) de gemeenten Munkzwalm, Sint-Denijs-Boekel, Roborst, Paulatem, Dikkele, Hundelgem, Beerlegem, Meilegem, Sint-Maria-Latem, Sint-Blasius-Boekel en Rozebeke
K.B.29. 6.1970	30. 6.1970	K.B. tot samenvoeging van de gemeenten Oostende, Stene en Zandvoorde. Aanhechting van een gebiedsdeel van Middelkerke, Leffinge, Snaaskerke en Bredene
23.12.1970	1. 1.1971	Wet houdende de aanhechting van de gemeenten Drogenbos, Kraainem, Linkebeek, Sint-Genesius-Rode, Wemmel en Wezembeek-Oppem aan het arrondissement Halle-Vilvoorde
K.B. 3. 3.1971	12. 3.1971	K.B. houdende grenswijziging tussen de gemeenten Hofstade en Elewijt
9. 4.1971	21. 4.1971	Wet tot bekrachtiging van de Koninklijke Besluiten genomen in uitvoering van de artikelen 91 en 92 van de wet van 14 februari 1961 voor economische expansie, sociale vooruitgang en financieel herstel
K.B. 8.12.1970	12. 2.1971	K.B. houdende de samenvoeging van 1) de gemeenten Veerle en Varendonk; 2) de gemeenten Drieslinter en Neerlinter in de nieuwe gemeente Linter; 3) de gemeenten Diest en Webbekom
K.B. 8.12.1970	18. 2.1971	K.B. houdende de samenvoeging van 1) de gemeenten Zoutleeuw en Helen-Bos; 2) de gemeenten Tongeren, Berg, Henis, Koninksem, Neerrepen en Riksingem; 3) de gemeenten Dendermonde, Appels en Sint-Gillis-bij-Dendermonde; 4) de gemeenten Kinrooi, Kessenich, Molenbeersel en Ophoven
K.B.18. 2.1971	4. 3.1971	K.B. houdende de samenvoeging van 1) de gemeenten Jemappes en Flénu met afstand van een gebiedsdeel aan Bergen; 2) de gemeenten Bergen, Cuesmes, Ghlin, Hyon, Nimy en Obourg. Aanhechting van gebiedsdelen van Jemappes en Baudour
23. 7.1971	6. 8.1971	Wet betreffende de samenvoeging van de gemeenten en de grenswijzigingen
26. 7.1971	24. 8.1971	Wet betreffende de agglomeraties en de federaties van gemeenten
K.B.13.10.1972	20.12.1972	Koninklijk Besluit houdende de naamwijziging van 1) Roelux in Le Roelux; 2) Kalmis in Kelmis; 3) Meyrode in Meyerode
K.B.29.12.1972	23. 1.1973	K.B. houdende de naamwijziging van 1) Clermont in Clermont-sous-Huy; 2) Mévergnies in Mévergnies-lez-Lens; 3) Mons in Mons-lez-Liège; 4) Saint-Georges in Saint-Georges-sur-Meuse
1. 8.1974	22. 8.1974	Wet tot oprichting van gewestelijke instellingen, in voorbereiding van de toepassing van art. 107 quater van de grondwet
30.12.1975	23. 1.1976	Wet bekrachtigend het Koninklijk Besluit van 17 september 1975 (Staatsblad van 25 september 1975) houdende de samenvoeging van gemeenten en wijziging van hun grenzen; 1) Samenvoeging van Antwerpen, Berchem, Borgerhout, Deurne, Ekeren, Hoboken, Merksem en Wilrijk. Treedt in werking op 1.1.1983 2) Samenvoeging van Zwijndrecht en Burcht 3) Samenvoeging van Stabroek en Hoevenen 4) Aanhechting aan Essen van een gebiedsdeel van Kalmthout (Kalmthoutse Hoek) (c.f.5) 5. Aanhechting aan Kalmthout van een gebiedsdeel van Wuustwezel "Achterbroek"(c.f.6.) Afstand van het gehucht "Kalmthoutse hoek" aan Essen (c.f.4.) 6. Samenvoeging van Wuustwezel en Loenhout Afstand van het gehucht "Achterbroek" van Wuustwezel aan Kalmthout (c.f.5.) 7. Samenvoeging van Brecht, Sint-Job-in-'t-Goor en Sint-Lenaarts Afstand van het gehucht "Sint-Antonius-Brecht" van Brecht aan Zoersel (c.f.9.) 8. Samenvoeging van Schilde en s' Gravenwezel 9. Samenvoeging van Zoersel en Halle Aanhechting van een gebiedsdeel van Brecht, genaamd "Sint-Antonius-Brecht (c.f.7.) 10. Samenvoeging van Westmalle en Oostmalle 11. Samenvoeging van Boechout en Vremde 12. Samenvoeging van Ranst, Broechem, Emblem en Oelegem 13. Samenvoeging van Zandhoven, Massenhoven, Pulderbos, Pulle en Viersel 14. Samenvoeging van Kontich en Waarloos 15. Samenvoeging van Rumst, Reet en Terhagen 16. Samenvoeging van Mechelen, Heffen, Hombeek, Leest, Muizen en Walem Aanhechting van een gebiedsdeel van Sint-Katelijne-Waver, genaamd "Wijk Kauwendaal" en "Pasbrug" (c.f.26.)

Wetten of K.B.	Belgisch Staatsblad van	Omschrijving
		17. Samenvoeging van Bonheiden en Rijmenam Afstand van een gebiedsdeel genaamd "Peulis" van Rijmenam aan Putte (c.f.18.)
		18. Samenvoeging van Putte en Beerzel Aanhechting van een gebiedsdeel van Rijmenam en Onze-Lieve-Vrouw-Waver, genaamd "Peulis" (c.f.17.) en (c.f.26.)
		19. Samenvoeging van Heist-op-den-Berg, Booischot, Hallaar, Itegem, Schriek en Wiekevorst
		20. Samenvoeging van Nijlen, Bevel en Kessel
		21. Samenvoeging van Lier en Koningshooikt
		22. Samenvoeging van Willebroek, Blaasveld, Heindonk en Tisselt Aanhechting van gebiedsdelen van de gemeenten Breendonk en Ruisbroek (c.f.23.) Afstand van gebiedsdelen van de gemeenten Tisselt en Willebroek aan Puurs (c.f.23.)
		23. Samenvoeging van Puurs, Breendonk, Liezele en Ruisbroek Aanhechting van gebiedsdelen van Tisselt en Willebroek (c.f.22.) Afstand van gebiedsdelen van Breendonk en Ruisbroek aan Willebroek (c.f.22.)
		24. Samenvoeging van Sint-Amands, Lippelo en Oppuurs
		25. Samenvoeging van Bornem, Hingene, Mariekerke en Weert
		26. Samenvoeging van Sint-Katelijne-Waver en Onze-Lieve-Vrouw-Waver Afstand van een gebiedsdeel van Sint-Katelijne-Waver genaamd "Wijk Kauwendaal" en "Pasbrug" aan Mechelen (c.f.16)
		Afstand van een gebiedsdeel van Onze-Lieve-Vrouw-Waver genaamd "Peulis" aan Putte (c.f.18)
		27. Afstand van een gebiedsdeel van Vosselaar aan Lille (c.f.36.)
		28. Samenvoeging van Ravels, Poppel en Weelde Aanhechting van een gebiedsdeel van Oud-Turnhout, genaamd "Kijkverdriet", (c.f.29.)
		29. Afstand van een gebiedsdeel van Oud-Turnhout genaamd "Schoonbroek" aan Retie (c.f.37.) en van "Kijkverdriet" aan Ravels (c.f.28.)
		30. Aanhechting van een gebiedsdeel van Rijkevorsel aan Merksplas (c.f.31)
		31. Afstand van een gebiedsdeel van Rijkevorsel aan Merksplas (c.f.30.)
		32. Samenvoeging van Hoogstraten, Meer, Meerle, Minderhout en Wortel
		33. Samenvoeging van Beerse en Vlimmeren
		34. Aanhechting van een gebiedsdeel van Retie, aan Arendonk (c.f.37.) Afstand van gebiedsdelen van Arendonk genaamd "Arendonkse Hoek" en "Laagbroek" aan Retie (c.f.37.)
		35. Samenvoeging van Kasterlee, Lichtaart en Tielen
		36. Samenvoeging van Lille, Gierle, Poederlee en Wechelderzande Aanhechting van een gebiedsdeel van Vosselaar (c.f.27)
		37. Aanhechting van een gebiedsdeel van Arendonk genaamd "Laagbroek" en "Arendonkse Hoek" aan Retie (c.f.34.) Aanhechting van een gebiedsdeel van Oud-Turnhout genaamd "Schoonbroek" aan Retie (c.f.29.)
		Afstand van een gebiedsdeel van Retie aan Arendonk (c.f.34.)
		38. Samenvoeging van Balen en Olmen
		39. Aanhechting aan Geel van een gebiedsdeel van Oevel (c.f.43.)
		40. Gemeente Laakdal ontstaan door samenvoeging van Eindhout, Veerle en Vorst
		41. Samenvoeging van Herselt en Ramsel
		42. Samenvoeging van Hulshout, Houtvenne en Westmeerbeek
		43. Samenvoeging van Westerlo en Oevel Afstand van een gebiedsdeel van Oevel aan Geel (c.f.39.)
		44. Samenvoeging van Herentals, Morkhoven en Noorderwijk
		45. Samenvoeging van Grobbendonk en Bouwel
		46. Samenvoeging van Vilvoorde en Peutie
		47. Samenvoeging van Machelen en Diegem
		48. Samenvoeging van Halle, Buizingen en Lembeek
		49. Samenvoeging van Dilbeek, Groot-Bijgaarden, Itterbeek, Schepdaal, Sint-Martens-Bodegem en Sint-Ulriks-Kapelle
		50. Samenvoeging van Grimbergen, Beigem, Humbeek en Strombeek-Bever
		51. Samenvoeging van Meise en Wolvertem Aanhechting van een gebiedsdeel van Brussegem (Oppem) (c.f.58.)
		52. Samenvoeging van Zaventem, Nossegem, Sint-Stevens-Woluwe en Sterrebeek
		53. Samenvoeging van Londerzeel, Malderen en Steenhuffel
		54. Samenvoeging van Asse, Bekkerzeel, Kobbegem, Mollem, Relegem en Zellik
		55. Samenvoeging van Sint-Pieters-Leeuw, Oudenaken, Ruisbroek, Sint-Laureins-Berchem en Vlezenbeek
		56. Samenvoeging van Ternat, Sint-Katharina-Lombeek en Wambeek
		57. Samenvoeging van Zemst, Elewijt, Epegem, Hofstade en Weerde Afstand van een gebiedsdeel van Zemst aan Kapelle-op-den-Bos (c.f.60.)
		58. Samenvoeging van Merchttem, Brussegem en Hamme Afstand van een gebiedsdeel van Brussegem genaamd "Oppem" aan Meise (c.f.51.)
		59. Samenvoeging van Opwijk en Mazenzele
		60. Samenvoeging van Kapelle-op-den-Bos, Nieuwenrode en Ramsdonk Aanhechting van een gebiedsdeel van Zemst (c.f.57.)

Wetten of K.B.	Belgisch Staatsblad van	Omschrijving
		61. Samenvoeging van Roosdaal en Borchtlombeek Aanhechting van gebiedsdelen van Lennik (c.f.65.) en Gooik (c.f.66.) Afstand van een gebiedsdeel van Borchtlombeek aan Liedekerke (c.f.69.) Afstand van een gebiedsdeel van Roosdaal aan Lennik (c.f.65.)
		62. Samenvoeging van Beersel, Alseberg, Dworp, Huizingen en Lot
		63. Samenvoeging van Pepingen, Beert, Bellingen, Bogaarden, Elingen, en Heikruis
		64. Samenvoeging van Steenokkerzeel, Melsbroek en Perk
		65. Gemeente Lennik ontstaan door samenvoeging van Sint-Kwintens-Lennik, Gaasbeek en Sint-Martens-Lennik Aanhechting van een gebiedsdeel van Roosdaal (c.f.61) Afstand van gebiedsdelen van Sint-Kwintens-Lennik aan Roosdaal (c.f.61)
		66. Samenvoeging van Gooik, Kester, Leerbeek en Oetingen Afstand van een gebiedsdeel van Gooik aan Roosdaal(c.f.61)
		67. Samenvoeging van Kampenhout, Berg, Buken en Nederokkerzeel
		68. Samenvoeging van Herne, Herfelingen en Sint-Pieters-Kapelle
		69. Aanhechting aan Liedekerke van een gebiedsdeel van Borchtlombeek (c.f.61)
		70. Samenvoeging van Hekelgem, Essene en Teralfene
		71. Samenvoeging van Galmaarden, Tollembeek en Vollezele
		72. Samenvoeging van Boortmeerbeek en Hever
		73. Samenvoeging van Haacht, Tildonk en Wespelaar Aanhechting van een gebiedsdeel van Herent genaamd "Kelfs" (c.f.81.) en Werchter genaamd "Wakkerzeel"(c.f.75.)
		74. Samenvoeging van Tremelo en Baal Aanhechting van een gebiedsdeel van Betekom, genaamd "Baalse Berg" (c.f.76)!
		75. Samenvoeging van Rotselaar, Werchter en Wezemaal Afstand van een gebiedsdeel van Werchter genaamd "Wakkerzeel" aan Haacht (c.f.73.)
		76. Samenvoeging van Begijnendijk en Betekom Afstand van een gebiedsdeel van Betekom genaamd "Baalse Berg" aan Tremelo (c.f.74.) Afstand van een gebiedsdeel van Begijnendijk genoemd "Bloemse Hoeve" aan Aarschot (c.f.77.)
		77. Samenvoeging van Aarschot, Gelrode, Langdorp en Rillaar Aanhechting van een gebiedsdeel van Begijnendijk genaamd "Bloemse Hoeve"(c.f.76.)
		78. Gemeente Scherpenheuvel-Zichem ontstaan door samenvoeging van de gemeenten Scherpenheuvel, Zichem, Averbode, Messelbroek en Testelt Aanhechting van een gebiedsdeel van Kaggevinne (c.f.79.)
		79. Samenvoeging van Diest, Deurne, Kaggevinne, Molenstede en Schaffen Afstand van een gebiedsdeel van Kaggevinne aan de gemeente Scherpenheuvel-Zichem (c.f.78.)
		80. Samenvoeging van Kortenberg, Erps-Kwerps, Everberg en Meerbeek
		81. Samenvoeging van Herent, Veltem-Beisem en Winksele Afstand van gebiedsdelen van Herent genaamd "Kelfs" aan Haacht (c.f.73.) en Wijgmaal aan Leuven (c.f.83)
		82. Samenvoeging van Bertem, Korbeek-Dijle en Leefdaal
		83. Samenvoeging van Leuven, Heverlee, Kessel-Lo en Wilsele Aanhechting van gebiedsdelen van Korbeek-lo, genaamd "De Mol" en "Ziekelingen" (c.f.99), van Haasrode en Blanden (c.f.89.), van Herent, genaamde "Wijgmaal" (c.f.81.)
		84. Samenvoeging van Holsbeek, Kortrijk-Dutsel, Nieuwrode en Sint-Pieters-Rode
		85. Gemeente Tielt-Winge ontstaan door samenvoeging van Tielt, Houwaart, Meensel-Kiezegem en Sint-Joris-Winge
		86. Samenvoeging van Lubbeek, Binkom, Linden en Pellenberg
		87. Samenvoeging van Bekkevoort, Assent en Molenbeek-Wersbeek
		88. Samenvoeging van Huldenberg, Loonbeek, Neerijse, Ottenburg en Sint-Agatha-Rode
		89. Samenvoeging van Oud-Heverlee, Blanden, Haasrode, Sint-Joris-Weert en Vaalbeek Afstand van gebiedsdelen van Blanden en Haasrode aan Leuven (c.f.83.)
		90. Samenvoeging van Kortenen, Hoeleden, Kersbeek-Miskom, Ransberg en Waanrode Aanhechting van een gebiedsdeel van Sint-Margriete-Houtem (c.f.93.) en Bunsbeek genaamd "Stok" (c.f.91.)
		91. Samenvoeging van Glabbeek-Zuurbemde, Bunsbeek, Attenrode en Kapellen Afstand van een gebiedsdeel van Bunsbeek aan Tienen (c.f.93.) en een gebiedsdeel van Bunsbeek genaamd "Stok" aan Kortenen (c.f.90.)
		92. Samenvoeging van Hoegaarden en Outgaarden Aanhechting van een gebiedsdeel van Honsem genaamd "Meldert" (c.f.100.) Gebiedsuitwisseling met Tienen (c.f.93.)
		93. Samenvoeging van Tienen, Goetsenhoven, Hakendover, Kumtich, Oplinter en Sint-Margriete-Houtem. Aanhechting van gebiedsdelen van Bunsbeek (c.f.91.) Gebiedsuitwisseling met Hoegaarden (c.f.92.) Afstand van een gebiedsdeel aan Kortenen genaamd "Stok" van Sint-Margriete-Houtem (c.f.90.)
		94. Samenvoeging van Linter, Orsmaal en Wommersom
		95. Samenvoeging van Landen, Attenhoven, Neerwinden en Walshoutem
		96. Samenvoeging van Geetbets en Rummen

Wetten of K.B.	Belgisch Staatsblad van	Omschrijving
		97. Samenvoeging van Zoutleeuw, Budingen en Halle-Booienhoven
		98. Samenvoeging van Tervuren, Duisburg en Vossem
		99. Samenvoeging van Bierbeek, Korbeek-Lo en Lovenjoel
		Aanhechting van een gebiedsdeel van Honsem (c.f.100)
		Afstand van gebiedsdelen van Korbeek-Lo genaamd "De Mol" en "Ziekelingen" aan Leuven (c.f.83.)
		100. Samenvoeging van Boutersem en Honsem
		Afstand van gebiedsdelen van Honsem aan Hoegaarden (c.f.92.) en aan Bierbeek (c.f.99.)
		101. Samenvoeging van Hasselt, Kermt, Kuringen, Sint-Lambrechts-Herk, Stevoort en Wimmertingen
		102. Aanhechting aan Zonhoven van een gebiedsdeel van Zolder (c.f.103.) en gebiedsdelen van Houthalen (arr. Maaseik) (c.f.116.)
		Afstand van Zonhoven van een gebiedsdeel aan Heusden-Zolder (c.f.103.) aan Houthalen-Helchteren (arr. Maaseik) (c.f.116.)
		103. Gemeenten Heusden-Zolder ontstaan door samenvoeging van Heusden en Zolder
		Gebiedswisseling tussen de gemeenten Heusden-Zolder en Zonhoven (c.f.103.) en Houthalen-Helchteren (Houthalen) (c.f.116.) (arr. Maaseik - prov. Limburg)
		104. Samenvoeging van Beringen, Koersel, Beverlo en Paal
		105. Samenvoeging van Leopoldsburg en Heppen
		106. Gemeente Ham ontstaan door samenvoeging van Kwaadmechelen en Oostham
		107. Samenvoeging van Lummen, Linkhout en Meldert
		108. Samenvoeging van Halen en Zeltem
		109. Samenvoeging van Herk-de-Stad en Schulen
		110. Samenvoeging van Nieuwerkerken en Kozen
		Afstand van een gebiedsdeel van Kozen genaamd "Kortenbos" aan Sint-Truiden (c.f.111.)
		111. Samenvoeging van Sint-Truiden, Brustem, Duras, Gelmen, Velm en Zeperen
		Aanhechting van een gebiedsdeel van Kozen, genaamd "Kortenbos" (c.f.110.) en een gebiedsdeel van Borlo, (c.f.112.)
		Afstand van een gebiedsdeel van Gelmen aan Heers (c.f.131.) (arr. Tongeren)
		112. Samenvoeging van Gingelom, Borlo, Jeuk en Montenaken
		Afstand van een gebiedsdeel van Borlo aan Sint-Truiden (c.f.111.)
		113. Samenvoeging van Maaseik, Neeroeteren en Opoeteren
		114. Samenvoeging van Bree en Opitteer
		115. Gemeente Meeuwen-Gruitrode ontstaan door samenvoeging van Meeuwen en Gruitrode
		116. Gemeente Houthalen-Helchteren ontstaan door samenvoeging van Houthalen en Helchteren
		Gebiedsuitwisseling met Heusden-Zolder (arr. Hasselt) (c.f.103.) en Zonhoven (arr. Hasselt) (c.f.102.)
		Afstand van een gebiedsdeel van Helchteren aan Hechtel-Eksel (c.f.122.)
		117. Gemeente Hamont-Achel ontstaan door samenvoeging van de gemeenten Hamont en Achel
		118. Samenvoeging van Bocholt en Kaulille
		119. Samenvoeging van Neerpelt en Sint-Huibrechts-Lille
		120. Afstand van een gebiedsdeel van Overpelt aan Hechtel-Eksel (c.f.122.)
		121. Samenvoeging van Peer, Wijchmaal en Grote-Brogel
		122. Gemeente Hechtel-Eksel ontstaan door samenvoeging van Hechtel en Eksel
		Aanhechting van een gebiedsdeel van Overpelt (c.f.120.) en van Houthalen-Helchteren (c.f.116.)
		123. Samenvoeging van Tongeren, Elderen, Haren, Kolmont, Lauw, Mal, Nerem, Rutten, Sluizen en Vreeren
		Afstand van een gebiedsdeel van Tongeren genaamd "Vrijhern" aan Hoeselt (c.f.128.), van Elderen aan Riemst (c.f.124.), van Haren aan Borgloon (c.f.130.) en van Kolmont aan Borgloon (c.f.130.)
		124. Samenvoeging van Riemst, Zichen-Zussen-Bolder, Herderen, Kanne, Millen, Val-Meer, Vlijtingen en Vroenhoven
		Aanhechting van een gebiedsdeel van Elderen (c.f.123.)
		125. Samenvoeging van Lanaken, Gellik, Neerharen, Rekem en Veldwezelt
		126. Samenvoeging van Maasmechelen, Boorse, Leut en Uikhoven
		127. Samenvoeging van Bilzen, Beverst, Eigenbilzen, Hoelbeek, Martenslinde, Moperlingen, Munsterbilzen, Spouwen en Waltwilder
		128. Samenvoeging van Hoeselt, Schalkhoven en Sint-Huibrechts-Hern. Aanhechting van een gebiedsdeel van Tongeren (Vrijhern) (c.f.123.)
		129. Samenvoeging van Kortesse, Guigoven, Vliermaal, Vliermaalroot en Winterhoven
		130. Samenvoeging van Borgloon, Broekom, Gors-Opleeuw, Gotem, Groot-Loon, Hendrieken, Hoepertingen, Kerniel, Kuttelkoven, Rijkel en Voort
		Aanhechting van een gebiedsdeel van Kolmont en Haren (c.f.123.)
		131. Samenvoeging van Heers, Bovelingen en Heks
		Aanhechting van een gebiedsdeel van Gelmen (arr. Hasselt) (c.f.111)
		132. Samenvoeging van Wellen, Berlingen, Herten en Ulbeek
		133. Gemeente Voeren ontstaan door samenvoeging van 's Gravenvoeren, Moelingen, Remersdaal, Sint-Pieters-Voeren, Sint-Martens-Voeren en Teuven

Wetten of K.B.	Belgisch Staatsblad van	Omschrijving
		134. Samenvoeging van Aalst, Baardegem, Erembodegem, Gijzegem, Herdersem, Hofstade, Meldert, Moorsel en Nieuwerkerken Afstand van een gebiedsdeel van Erembodegem genaamd "Terjoden" aan Haaltert (c.f.139.)
		135. Samenvoeging van Denderlœuw, Iddergem en Welle Aanhechting van gebiedsdelen van Ninove genaamd "Bakergem" en "Ene" (c.f.140.)
		136. Gemeente Erpe-Mere ontstaan door samenvoeging van Erpe, Mere, Aaigem, Bambrugge, Burst, Erondegem, Ottergem en Vlekkem
		137. Samenvoeging van Zottegem, Oombergen en Sint-Maria-Oudenhove Afstand van een gebiedsdeel van Oombergen genaamd "Espenhoek", "Cottem" en "Hoogveld" aan Sint-Lievens-Houtem (c.f.142.) Afstand van een gebiedsdeel van Sint-Maria-Audenhove aan Brakel (arr. Oudenaarde) (c.f.181.)
		138. Samenvoeging van Herzele, Borsbeke, Hillegem, Ressegem, Sint-Antelinks, Sint-Lievens-Esse, Steenhuize-Wijnhuize en Woubrechtgem
		139. Samenvoeging van Haaltert, Denderhoutem, Heldergerem en Kerksken Aanhechting van een gebiedsdeel van Erembodegem, genaamd "Terjoden" (c.f.134.)
		140. Samenvoeging van Ninove, Appelterre-Eichem, Aspelare, Denderwindeke, Lieferinge, Meerbeke, Nederhasselt, Neigem, Okegem, Outer, Pollare en Voorde Afstand van een gebiedsdeel van Ninove genaamd "Bakergem" en "Ene" aan Denderlœuw (c.f.135.)
		141. Samenvoeging van Geraardsbergen, Grimminge, Idegem, Moerbeke, Nieuwenhove, Ophasselt, Schendelbeke, Smeerebbe-Vloerzegem, Viane, Waarbeke, Zandbergen en Zarlardingem
		142. Samenvoeging van Sint-Lievens-Houtem, Bavegem, Letterhoutem, Vlierzele en Zonnegem Aanhechting van gebiedsdelen van Oombergen, genaamd "Espenhoek", "Cottem" en "Hoogveld" (c.f.137.) Afstand van een gebiedsdeel van Vlierzele naar Lede (c.f.143.)
		143. Samenvoeging van Lede, Impé, Oordegem, Smetlede en Wanzele Aanhechting van een gebiedsdeel van Vlierzele, genaamd "Papegem" (c.f.142.)
		144. Samenvoeging van Dendermonde, Baasrode, Grembergen, Mespelare, Oudegem en Schoonaarde
		145. Samenvoeging van Lebbeke, Denderbelle en Wieze
		146. Samenvoeging van Hamme en Moerzeke
		147. Gebiedsuitwisseling tussen de gemeenten Zele en Lokeren (arr. Sint-Niklaas) (c.f.186.)
		148. Samenvoeging van Berlare, Overmere en Uitbergen. Gebiedsuitwisseling tussen de gemeenten Berlare en Lokeren (arr. Sint-Niklaas) (c.f.186)
		149. Samenvoeging van Wichelen, Schellebelle en Serskamp
		150. Samenvoeging van Wetteren, Massemen en Westrem
		151. Samenvoeging van Laarne en Kalke
		152. Samenvoeging van Sint-Laureins, Sint-Jan-in-Eremo, Sint-Margriete, Waterland-Oudeman en Watervliet
		153. Gebiedsuitwisseling tussen Eeklo en Maldegem (c.f.154.)
		154. Samenvoeging van Maldegem, Adegem en Middelburg Gebiedsuitwisseling tussen Maldegem en Eeklo (c.f.153.)
		155. Samenvoeging van Kaprijke en Lembeke
		156. Samenvoeging van Assenede, Bassevelde, Boekhoute en Oosteeklo
		157. Samenvoeging van Gent, Afsnee, Drongen, Gentbrugge, Ledeberg, Mariakerke, Oostakker, Sint-Amandsberg, Sint-Denijs-Westrem, Wondelgem en Zwijnaarde Aanhechting van gebiedsdelen van Merelbeke (c.f.165.) Afstand van gebiedsdelen van Zwijnaarde aan Merelbeke (c.f.165.)
		158. Samenvoeging van Sint-Martens-Latem en Deurle
		159. Samenvoeging van De Pinte en Zevergem Aanhechting van gebiedsdelen van Schelderode, Melsen (c.f.165) en Vurste (c.f.166.) Afstand van gebiedsdelen van Zevergem aan Merelbeke (c.f.165.)
		160. Samenvoeging van Knesselare en Ursel
		161. Samenvoeging van Aalter, Bellem, Lotenhulle en Poeke
		162. Samenvoeging van Deinze, Bachte-Maria-Leerne, Gottem, Grammene, Meigem, Sint-Martens-Leerne, Vinkt en Wontergem
		163. Samenvoeging van Zulte, Machelen en Olsene
		164. Samenvoeging van Nazareth en Eke Aanhechting van gebiedsdelen van Semmerzake (c.f.166.) Afstand van gebiedsdelen van Eke aan Gavere (c.f.166)
		165. Samenvoeging van Merelbeke, Bottelare, Melsen, Munte en Schelderode Aanhechting van een gebiedsdeel van Zwijnaarde (c.f.157.), Zevergem (c.f.159.), Vurste (c.f.166) Afstand van gebiedsdelen van Merelbeke (c.f.157.) aan Gent en van Schelderode en Melsen (c.f.159.) aan De Pinte

Wetten of K.B.	Belgisch Staatsblad van	Omschrijving
		<p>166. Samenvoeging van Gavere, Asper, Baaigem, Dikkelvenne, Semmerzake en Vurste Aanhechting van gebiedsdelen van Eke (c.f.164.) en Zingem (c.f.176.) (arr. Oudenaarde) Afstand van gebiedsdelen van Vurste aan De Pinte (c.f.159.) en aan Merelbeke (c.f.165.) van Semmerzake aan Nazareth (c.f.164.) en van Dikkelvenne aan Zingem (arr. Oude- naarde) (c.f.176.)</p> <p>167. Samenvoeging van Melle en Gontrode</p> <p>168. Samenvoeging van Destelbergen en Heusden</p> <p>169. Samenvoeging van Lochristi, Beervelde, Zaffelare en Zeveneken</p> <p>170. Samenvoeging van Zomergem, Oostwinkel en Ronsele</p> <p>171. Samenvoeging van Lovendegem en Vinderhout</p> <p>172. Samenvoeging van Evergem, Ertvelde (arr. Eeklo) en Sleidinge</p> <p>173. Samenvoeging van Oosterzele, Balegem, Gijzenzele, Landskouter, Moorstsele en Scheidewindeke</p> <p>174. Samenvoeging van Nevele, Hansbeke, Landegem, Merendree, Poesele en Vosselare</p> <p>175. Samenvoeging van Mullem en Oudenaarde Aanhechting van een gebiedsdeel van Ooike (c.f.178.) en Wortegem-Petegem (c.f.178.) Afstand van gebiedsdelen van Oudenaarde aan Zwalm (c.f.183) en aan Wortegem-Petegem (c.f.178.)</p> <p>176. Samenvoeging van Zingem, Huise en Ouwegem Aanhechting van gebiedsdelen van Dikkelvinne (c.f.166.) (arr. Gent) en van Nederzwal- m-Hermelgem (c.f.183) Afstand van gebiedsdelen van Zingem aan Gavere (c.f.166.) (arr. Gent) en Zwalm (c.f.183) Afstand van een gebiedsdeel van Huise aan Kruishoutem (c.f.177.)</p> <p>177. Samenvoeging van Kruishoutem, Nokere en Wannegem-Lede Aanhechting van een gebiedsdeel van Huise (c.f.176.)</p> <p>178. Samenvoeging van Wortegem-Petegem en Ooike Aanhechting van gebiedsdelen van Oudenaarde (c.f.175.) en van Kluisbergen (c.f.179.) Afstand van gebiedsdelen aan Kluisbergen (c.f.179.) en aan Oudenaarde (c.f.175.)</p> <p>179. Aanhechting van gebiedsdelen van Avelgem (arr. Kortrijk - prov. West-Vlaanderen) (c.f.220.) en van Wortegem-Petegem aan Kluisbergen (c.f.178) Afstand van gebiedsdelen van Kluisbergen aan Avelgem (arr. Kortrijk - prov. West- Vlaanderen) (c.f.220.) aan Wortegem (c.f.178.) en aan Maarkedal (c.f.180.)</p> <p>180. Gemeente Maarkedal ontstaan door samenvoeging van Etikhove, Maarke-Kerkem, Nukerke en Schorisse Aanhechting van een gebiedsdeel van Kluisbergen (c.f.179.)</p> <p>181. Samenvoeging van Brakel, Everbeek en Parike Aanhechting van een gebiedsdeel van Sint-Maria-Oudenhove (arr. Aalst) (c.f.137)</p> <p>182. Gemeente Lierde ontstaan door samenvoeging van Deftinge, Hemelveerdegem, Sint- Maria-Lierde en Sint-Martens-Lierde</p> <p>183. Gemeente Zwalm ontstaan door samenvoeging van Munkzwalm en Nederzwal- m-Hermelgem Aanhechting van een gebiedsdeel van Oudenaarde (Welden)(c.f.175) en van Zingem (c.f.176.) Afstand van gebiedsdelen van Nederzwal- m-Hermelgem aan Zingem (c.f.176.)</p> <p>184. Gemeente Horebeke ontstaan door samenvoeging van Sint-Kornelis-Horebeke en Sint- Maria-Horebeke</p> <p>185. Samenvoeging van Sint-Niklaas, Belsele, Nieuwkerken-Waas en Sinaai Aanhechting van gebiedsdelen van Haasdonk (c.f.189.), Temse (c.f.190.), en van Sint- Pauwels (c.f.188.) Afstand van een gebiedsdeel van Sinaai, genaamd "Klein Sinaai" aan Stekene (c.f.187.)</p> <p>186. Samenvoeging van Lokeren, Daknam en Eksaarde Gebiedsuitwisseling tussen Lokeren en Zele (c.f.147.)(arr. Dendermonde) Gebiedsuitwisseling tussen Lokeren en Berlare (c.f.148.) (arr. Dendermonde)</p> <p>187. Samenvoeging van Stekene en Kemzeke Aanhechting van een gebiedsdeel van Sinaai, genaamd "Klein Sinaai" (c.f.185.) Afstand van een gebiedsdeel van Kemzeke, genaamd "Hol" Sint-Gillis-Waas (c.f.188.)</p> <p>188. Samenvoeging van Sint-Gillis-Waas, De Klinge, Meerdonk en Sint-Pauwels Aanhechting van gebiedsdelen van Vrasene (c.f.189.) en Kemzeke, genaamd "Hol" (c.f.187.) aan Sint-Gillis-Waas Afstand van een gebiedsdeel van Sint-Pauwels aan Sint-Niklaas (c.f.185.)</p> <p>189. Samenvoeging van Beveren, Doel, Haasdonk, Kallo, Kieldrecht, Melsele, Verre- broek en Vrasene Afstand van een gebiedsdeel van Haasdonk aan Sint-Niklaas (c.f. 185.) en van Vrasene aan Sint-Gillis-Waas (c.f.188.)</p> <p>190. Samenvoeging van Temse, Elversele, Steendorp en Tielrode Afstand van een gebiedsdeel van Temse aan Sint-Niklaas (c.f.185.)</p> <p>191. Samenvoeging van Kruibekke, Bazel en Rupelmonde</p> <p>192. Samenvoeging van Damme, Sijssele, Moerkerke en Oostkerke Aanhechting van een gebiedsdeel van Brugge (c.f.193.)</p> <p>193. Afstand van een gebiedsdeel van Brugge aan Damme (c.f.192.)</p> <p>194. Samenvoeging van Beernem, Oedelam en Sint-Joris</p>

Wetten of K.B.	Belgisch Staatsblad van	Omschrijving
		195. Samenvoeging van Oostkamp, Hertsberge, Ruddervoorde en Waardamme
		196. Samenvoeging van Zedelgem, Aartrijke, Loppem en Veldegem Afstand van een gebiedsdeel van Aartrijke aan Torhout (c.f.198.)
		197. Samenvoeging van Jabbeke, Snellegem, Stalhille, Varsenare en Zerkegem
		198. Aanhechting aan Torhout van een gebiedsdeel van Aartrijke (c.f.196.) en van Ichtegem (arr. Oostende) (c.f.241.)
		199. Samenvoeging van Zuienkerke, Houtave, Meetkerke en Nieuwmunster Afstand van een gebiedsdeel van Nieuwmunster aan De Haan (arr. Oostende) (c.f.242.)
		200. Samenvoeging van Tielt, Aarsele, Kanegem en Schuiferskapelle
		201. Samenvoeging van Dentergem, Markegem, Oeselgem en Wakken
		202. Samenvoeging van Pittem en Egem
		203. Samenvoeging van Ardooi (arr. Roeselare) en Koolskamp
		204. Samenvoeging van Wingene en Zwevezele
		205. Samenvoeging van Wielsbeke, Ooigem en Sint-Baafs-Vijve
		206. Samenvoeging van Roeselare, Oekene en Rumbek
		207. Samenvoeging van Izegem en Kachtem
		208. Samenvoeging van Moorslede en Dadizele
		209. Samenvoeging van Ledegem, Rollegem-Kapelle en Sint-Eloois-Winkel
		210. Samenvoeging van Staden, Oostnieuwkerke en Westrozebeke
		211. Samenvoeging van Hooglede en Gits
		212. Samenvoeging van Kortrijk, Aalbeke, Bellegem, Bissegem, Heule, Koogem, Marke, en Rollegem
		Aanhechting van een gebiedsdeel van Kuurne (c.f.213.) en Harelbeke (c.f.219.)
		213. Afstand van een gebiedsdeel van Kuurne aan Kortrijk (c.f.212.)
		214. Samenvoeging van Waregem, Beveren, Desselgem en Sint-Eloois-Vijve
		215. Samenvoeging van Zwevegem, Heestert, Moen, Otegem en Sint-Denijs
		216. Gemeente Spiere-Helkijn ontstaan door samenvoeging van Spiere en Helkijn
		217. Samenvoeging van Wevelgem, Gullegem en Moorseele
		218. Samenvoeging van Menen, Lauwe en Rakkem
		219. Samenvoeging van Harelbeke, Bavikhove en Hulste
		Afstand van een gebiedsdeel van Harelbeke aan Kortrijk (c.f.212.)
		220. Samenvoeging van Avelgem, Bossuit, Kerkhove, Outrijve en Waarmaarde Gebiedsuitwisseling tussen de gemeenten Avelgem en Kluisbergen (arr. Oudenaarde - prov. Oost-Vlaanderen) (c.f.179.)
		221. Samenvoeging van Anzegem, Ingooigem, Kaster, Tiegem en Vichte
		222. Samenvoeging van Ieper, Boezinge, Dikkebus, Elverdinge, Vlamertinge en Zille- beke
		223. Gemeente Langemark-Poelkapelle ontstaan door samenvoeging van Langemark en Poelkapelle
		Aanhechting van een gebiedsdeel van Zonnebeke (c.f.225.)
		224. Samenvoeging van Wervik en Geluwe
		225. Samenvoeging van Zonnebeke, Beselare, Geluveld en Passendale
		Afstand van een gebiedsdeel van Zonnebeke aan Langemark-Poelkapelle (c.f.223.)
		226. Gemeente Heuvelland ontstaan door de samenvoeging van Wijtschate, Dranouter, Kommel, Loker, Nieuwkerke, Westouter en Wulvergem
		Aanhechting van een gebiedsdeel van Reningelst (c.f.227.)
		227. Samenvoeging van Poperinge, Proven, Reningelst, Roesbrugge-Haringe en Watou
		Afstand van een gebiedsdeel van Reningelst aan Heuvelland (c.f.226.)
		228. Gemeente Vleteren ontstaan door samenvoeging van Oostvleteren, Westvleteren en Woesten
		229. Samenvoeging van Diksmuide, Beerst, Driekapellen, Leke, Pervijze, Vladslo en Woumen
		Afstand van een gebiedsdeel van Woumen aan Houthulst (c.f.231.)
		230. Samenvoeging van Kortemark, Handzame en Zarren-Werken
		231. Samenvoeging van Houthulst, Klerken en Merkem
		Aanhechting van een gebiedsdeel van Woumen (c.f.229.)
		232. Gemeente Lo-Reninge ontstaan door samenvoeging van Lo en Reninge
		233. Samenvoeging van Veurne, Beauvoorde en Houtem
		234. Samenvoeging van Alveringem, Laisele en Stavele
		235. Samenvoeging van Koksijde en Oostduinkerke
		236. Aanhechting aan Nieuwpoort van een gebiedsdeel van Westende (arr. Oostende) (c.f.238.)
		237. Samenvoeging van De Panne en Adinkerke
		238. Samenvoeging van Middelkerke, Westende, Leffinge, Spermalie en Wilskerke
		Afstand van een gebiedsdeel van Westende aan Nieuwpoort (arr. Veurne) (c.f.236.)
		239. Samenvoeging van Gistel en Snaaskerke
		Aanhechting van een gebiedsdeel van Westkerke (Ware-Vaart) (c.f.240)
		240. Samenvoeging van Oudenburg, Ettelgem, Roksem en Westkerke
		Afstand van een gebiedsdeel van Westkerke (Ware Vaart) aan Gistel (c.f.239.)
		241. Samenvoeging van Ichtegem, Ekegem en Eernegem
		Afstand van een gebiedsdeel van Ichtegem aan Torhout (c.f.198.) (arr. Brugge)

Wetten of K.B.	Belgisch Staatsblad van	Omschrijving
		<p>242. Gemeente De Haan ontstaan door samenvoeging van Klemskerke, Vlissegem en Wenduine Aanhechting van een gebiedsdeel van Nieuwmunster genaamd "Driftweg" (arr. Brugge) (c.f.199.)</p> <p>243. Samenvoeging van Nijvel, Baulers, Bornival, Monstreux en Thines</p> <p>244. Samenvoeging van Genepiën, Baisy-Thy, Bousval, Glabais, Houtain-le-Val, Loupoigne, Vieux-Genappe en Ways Afstand van een gebiedsdeel van Baisy-Thy (gehucht Tangissart) aan Court-Saint-Etienne (c.f. 255.)</p> <p>245. Gemeente Lasne ontstaan door samenvoeging van Lasne-Chapelle-Saint-Lambert, Couture-Saint-Germain, Maransart, Ohain en Plancenot Afstand van een gebiedsdeel van Ohain aan Waterloo (c.f.246.)</p> <p>246. Aanhechting aan Waterloo van een gebiedsdeel van Eigenbrakel (c.f.247.) en van Lasne (c.f.245.) (Ohain)</p> <p>247. Samenvoeging van Eigenbrakel, Lillois-Witterzée en Ophain-Bois-Seigneur-Isaac Afstand van een gebiedsdeel van Eigenbrakel aan Waterloo (c.f.246.)</p> <p>248. Samenvoeging van Kasteelbrakel en Woutersbrakel</p> <p>249. Samenvoeging van Itter, Haut-Ittre en Virginal-Samme Afstand van een gebiedsdeel van Virginal-Samme aan Tubeke (c.f.250.)</p> <p>250. Samenvoeging van Tubeke, Klabbeek en Sint-Reneelde Aanhechting van een gebiedsdeel van Virginal-Samme (c.f.249) Afstand van Sint-Reneelde aan Rebecq (c.f.251.)</p> <p>251. Gemeente Rebecq ontstaan door samenvoeging van Roosbeek, Bierk en Quenast Aanhechting van een gebiedsdeel van Sint-Reneelde (c.f.250.)</p> <p>252. Samenvoeging van Rixensart, Genval en Rosières</p> <p>253. Samenvoeging van Waver, Bierges en Limal Afstand van gebiedsdelen van Waver en Limal aan Ottignies-Louvain-la-Neuve (c.f.254.)</p> <p>254. Gemeente Ottignies-Louvain-La-Neuve ontstaan door samenvoeging van de gemeenten Ottignies, Céroux-Mousty en Limelette Aanhechting van gebiedsdelen van Waver en Limal (c.f.253.) Aanhechting van een gebiedsdeel van Corroy-le-Grand (c.f.258.) Afstand van een gebiedsdeel van Céroux-Mousty (gehucht Limauges) aan Court-Saint-Etienne (c.f.255.)</p> <p>255. Aanhechting van een gebiedsdeel van Baisy-Thy, (gehucht Tangissart) (c.f.244.) en van Céroux-Mousty, (gehucht Limauges) (c.f.254.) aan Court-Saint-Etienne</p> <p>256. Samenvoeging van Mont-Saint-Guibert, Corbais en Hévíllers</p> <p>257. Gemeente Walhain ontstaan door samenvoeging van Walhain-Saint-Paul, Nil-Saint-Vincent-Saint-Martin en Tourinnes-Saint-Lambert</p> <p>258. Samenvoeging van Chaumont-Gistoux, Bonlez, Corroy-le-Grand, Dion-Valmont en Longueville Afstand van een gebiedsdeel van Corroy-le-Grand aan Ottignies-Louvain-la-Neuve (c.f.254.)</p> <p>259. Gemeente Chastre ontstaan door samenvoeging van Chastre-Villeroux-Blanmont, Cortil-Noirmont, Gentinnes en Saint-Géry Afstand van een gebiedsdeel van Gentinnes (gehucht Haute Heuval) aan Villers-la-Ville (c.f.260.)</p> <p>260. Samenvoeging van Villers-la-Ville, Marbais, Mellery, Sart-Dames-Avelinnes en Tilly Aanhechting van een gebiedsdeel van Gentinnes, (gehucht Haute Heuval) (c.f.259.)</p> <p>261. Samenvoeging van Geldenaken, Dongelberg, Jauchette, Opgeldenaken, Lathuy, Malen, Petrem, Sint-Jans-Geest, Sint-Remiguis-Geest en Zittert-Lummen Afstand van een gebiedsdeel van Dongelberg aan Incourt (c.f.262)</p> <p>262. Samenvoeging van Incourt, Glimes, Opprebais, Piétrebais en Roux-Miroir Aanhechting van een gebiedsdeel van Dongelberg (c.f.261.)</p> <p>263. Samenvoeging van Graven, Eerken, Biez, Bossut-Gottechain en Nethen Afstand van een gebiedsdeel van Bossut-Gottechain (gehucht Chabut) aan Bevekom (c.f.264.)</p> <p>264. Samenvoeging van Bevekom, Hamme-Mille, Sluizen, Nodebais en Deurne Aanhechting van een gebiedsdeel van Bossut-Gottechain (gehucht Chabut) (c.f.263.)</p> <p>265. Samenvoeging van Perwijs, Malèves-Sainte-Marie-Wastines, Orbais, Thorembais-les-Béguines en Thorembais-Saint-Trond</p> <p>266. Gemeente Ramillies ontstaan door samenvoeging van Ramillies-Offus, Autre-Eglise, Gérompont, Grand-Rosière-Hottomont en Huppaye</p> <p>267. Gemeente Orp-Jauche ontstaan door samenvoeging van Orp-le-Grand, Jandrain-Jandrenouille, Geten, Marilles en Noduwez</p> <p>268. Gemeente Hélécinne ontstaan door samenvoeging van Neerheylissem, Linsmeel en Opheylissem</p> <p>269. Samenvoeging van Bergen, Ciplu, Harmignies, Harveng, Harvré, Jemappes, Maisières, Mesvin, Nouvelles, Saint-Symphorien, Spiennes en Villers-Saint-Ghislain (arr. Zinnik) Aanhechting van een gebiedsdeel van Casteau (c.f. 282) (arr. Zinnik), Masnuy-Saint-Jean (c.f. 280) en van Villers-sur-Haine (c.f. 283) (arr. Zinnik)</p>

Wetten of K.B.	Belgisch Staatsblad van	Omschrijving
		270. Samenvoeging van Quaregnon en Wasmuel
		271. Gemeente Colfontaine ontstaan door samenvoeging van Pâturages, Warquignies en Wasmes Aanhechting van een gebiedsdeel van Eugies (c.f. 272) Afstand van een gebiedsdeel van Pâturages genaamd "Poignard" aan Frameries (c.f.272)
		272. Samenvoeging van Frameries, Eugies, La Bouverie, Noirchain en Sars-la-Bruyère Aanhechting van een gebiedsdeel van Pâturages genaamd "Poignard" (c.f. 271) Afstand van een gebiedsdeel van Eugies aan Colfontaine (c.f. 271)
		273. Gemeente Quévy ontstaan door samenvoeging van Quévy-le-Petit, Asquillies, Aulnois, Blaregnies, Bougnies, Genly, Givry, Goegnies-Chaussée, Havay en Quévy-le-Grand
		274. Samenvoeging van Boussu en Hornu
		275. Samenvoeging van Saint-Ghislain, Baudour, Hautrage, Neufmaison, Sirault, Tertre en Villerot
		276. Samenvoeging van Dour, Blaugies, Elouges en Wihéries Afstand van een gebiedsdeel van Wihéries aan Honnelles (c.f.277)
		277. Gemeente Honnelles ontstaan door samenvoeging van Montignies-sur-Roc, Angre, Angreau, Athis, Autreppe, Erquennes, Fayt-le-Franc, Marchipont, Onnezies en Roisin Aanhechting van een gebiedsdeel van Audregnies (c.f.278) en Wihéries (c.f.276)
		278. Samenvoeging van Quiévrain, Audregnies en Baisieux Afstand van een gebiedsdeel van Audregnies aan Honnelles (c.f. 277)
		279. Samenvoeging van Hensies, Hainin, Montroeuil-sur-Haine en Thulin
		280. Samenvoeging van Jurbeke, Erbaut, Erbisoeul, Herchies, Masnuy-Saint-Jean en Masnuy-Saint-Pierre Afstand van een gebiedsdeel van Masnuy-Saint-Jean aan Bergen (c.f. 269)
		281. Samenvoeging van Lens, Bauffe, Cambron-Saint-Vincent, Lombise en Montignies-lez-Lens
		282. Samenvoeging van Zinnik, Casteau, Chaussée-Notre-Dame-Louvignies (arr. Bergen), Horrués, Naast, Neufvilles (arr. Bergen) en Thieusies Afstand van een gebiedsdeel van Casteau aan Bergen (c.f. 269) (arr. Bergen)
		283. Samenvoeging van Le Roeulx, Mignault, Thieu en Ville-sur-Haine Afstand van een gebiedsdeel van Ville-sur-Haine aan Bergen (c.f. 269) (arr. Bergen)
		284. Samenvoeging van La Louvière, Boussoit, Haine-Saint-Paul, Haine-Saint-Pierre, (arr. Thuin), Houdeng-Aimeries, Houdeng-Goegnies, Maurage, Saint-Vaast, Strépy-Bracquegnies en Trivières Aanhechting van een gebiedsdeel van Familleureux (gehucht "Besonrieux" (c.f. 312) (arr. Charleroi)
		285. Gemeente Ecaussinnes ontstaan door samenvoeging van Ecaussinnes-d'Enghien, Ecaussinnes-Lalaing en Marche-lez-Ecaussinnes
		286. Samenvoeging van 's Gravenbrakel, Hennuyères, Henripont, Petit-Roeulx-lez-Braine, Ronquières en Steenkerke
		287. Samenvoeging van Opzullik, Zullik, Graty, Hove, Thoricourt en Fouleng, Gondregnies, Hellebecq (arr. Aat)
		288. Samenvoeging van Edingen, Mark en Lettelingen
		289. Samenvoeging van Lessen, Lessenbos, Twee-Akren, Ghoy, Ogy, Woelingen en Papegem
		290. Samenvoeging van Aat, Arbre, Bouvignies, Gellingen, Gibecq, Houtaing, Irchonwelz, Isières, Lanquesaint, Maffle, Mainvault, Meslin-l'Évêque, Moulbaix, Ormeignies, Ostiches, Rebaix, Villers-Notre-Dame, Villers-Saint-Amand en Ligne (arr. Doornik)
		291. Samenvoeging van Brugelette, Attre, Gages, Mevergnies-lez-Lens en Cambron-Casteau (arr. Bergen)
		292. Samenvoeging van Chièvres, Grosage, Huissignies, Ladeuze en Tongre-Notre-Dame
		293. Samenvoeging van Beloeil, Aubechies, Basècles, Ellignies-Saint-Anne, Quevau-champs, Ramegnies, Stambruges, Thumaide en Wadelincourt
		294. Samenvoeging van Bernissart, Pommeroeul en Blaton (arr. Doornik)
		295. Gemeente Frasnes-lez-Anvaing ontstaan door samenvoeging van Frasnes-lez-Buissenal, Anvaing, Arc-Wattripont, Buissenal, Cordes, Dergneau, Forest, Hacquegnies, Herquegies, Moustier, Oeudeghien, Saint-Sauveur en Montroeuil-au-Bois (arr. Doornik)
		296. Samenvoeging van Elzele, Lahamaide en Wodecq
		297. Samenvoeging van Doornik, Barry, Beclers, Blandain, Chercq, Ere, Esplechin, Froidmont, Froyennes, Gaurain-Ramecroix, Havinnes, Hertain, Kain, Lamain, Marquain, Maulde, Melles, Mont-Saint-Aubert, Mourcourt, Orcq, Quartes, Ramegnies-Chin, Rumillies, Saint-Maur, Templeuve, Thimougies, Vaulx, Vezon, Warchin en Willemeau
		298. Gemeente Leuze-en-Hainaut ontstaan door samenvoeging van Leuze, Chapelle-à-Oie, Chapelle-à-Wattines, Gallaix, Grandmetz, Pipaix, Thieulain, Willaupuis, Blicquy en Tourpes (arr. Aat)
		299. Samenvoeging van Péruwelz, Baugnies, Bon-Secours, Braffe, Brasménil, Bury, Callenelle, Roucourt, Wasmes-Audemetz-Briffoeil en Wiers
		300. Samenvoeging van Antoing, Bruyelle, Calonne, Fontenoy, Maubray en Péronnes
		301. Gemeente Brunehaut ontstaan door samenvoeging van Bléharies, Guignies, Hollar, Howardries, Jollain-Merlin, Laplaigne, Lesdain, Rongy en Wez-Valvain
		302. Samenvoeging van Rumes, La Glanerie en Taintignies

Wetten of K.B.	Belgisch Staatsblad van	Omschrijving
		303. Samenvoeging van Estaimpuis, Bailleul, Estaimbourg, Evregnies, Leers-Nord, Néchin en Saint-Léger
		304. Samenvoeging van Pecq, Esquelmes, Hérinnes, Obigies en Warcoing
		305. Samenvoeging van Celles, Escanaffles, Molenbaix, Popuelles, Pottes en Velaines
		306. Gemeente Mont-de-l'Enclus ontstaan door samenvoeging van Amougies, Anseroeul, Orroir en Rozenaken
		307. Samenvoeging van Moeskroen, Dottenijs, Herseaux en Luigne
		308. Samenvoeging van Komen, Neerwaasten, Houthem, Ploegsteert en Waasten
		309. Samenvoeging van Charleroi, Couillet, Dampremy, Gilly, Gosselies, Goutroux, Jumet, Lodelinsart, Marchienne-au-Pont, Marcinelle, Montignies-sur-Sambre, Mont-sur-Marchienne, Ransart, Roux en Monceau-sur-Sambre
		Aanhechting van een gebiedsdeel van Wayaux (c.f.310)
		Afstand van een gebiedsdeel van Roux (gehucht "Bois du Sart") aan Courcelles (c.f.315)
		310. Gemeente Lès Bons Villers ontstaan door samenvoeging van Melliet, Frasnes-lez-Gosselies, Rèves, Villers-Perwin en Wayaux
		Afstand van een gebiedsdeel van Wayaux aan Charleroi (c.f. 309)
		311. Samenvoeging van Pont-à-Celles, Buzet, Luttre, Obaix, Thiméon en Viesville
		312. Samenvoeging van Seneffe, Arquennes, Familleureux, Feluy en Petit-Roeulx-lez-Nivelles
		Afstand van een gebiedsdeel van Familleureux (gehucht "Besonrieux") aan La Louvière (arr. Zinnik) (c.f.284)
		313. Samenvoeging van Manage, Bois-D'Haine, Fayt-lez-Manage en La Hestre
		314. Samenvoeging van Chapelle-lez-Herlaimont, Godarville en Piéton
		315. Samenvoeging van Courcelles, Gouy-lez-Piéton, Souvret en Trazegnies
		Aanhechting van een gebiedsdeel van Roux (gehucht "Bois du Sart") (c.f.309)
		316. Samenvoeging van Fontaine-l'Evêque, Forchies-la-Marche en Leernes
		317. Gemeente Montigny-le-Tilleul ontstaan door samenvoeging van Montignies-le-Tilleul en Landelies
		318. Samenvoeging van Gerpennes, Acoz, Gougnes, Joncret, Loverval en Villers-Poterie
		319. Samenvoeging van Châtelet, Bouffioux en Châtelineau
		320. Samenvoeging van Farciennes en Pironchamps
		321. Gemeente Aiseau-Presles ontstaan door samenvoeging van Aiseau, Pont-de-Loup, Presles en Roselies
		322. Samenvoeging van Fleurus, Brye, Heppignies, Lambusart, Saint-Amand, Wagnelée, Wanfercée-Baulet en Wangenies
		323. Samenvoeging van Thuin, Biercée, Biesme-sous-Thuin, Donstiennes, Gozée, Leers-et-Fosteau, Ragnies en Thuillies
		324. Samenvoeging van Lobbes, Bienne-lez-Happart, Mont-Sainte-Geneviève en Sars-la-Buissière
		325. Gemeente Ham-sur-Heure-Nalinnes ontstaan door samenvoeging van Ham-sur-Heure, Nalinnes, Cour-sur-Heure, Jamioux en Marbaix
		326. Gemeente Morlanwelz ontstaan door samenvoeging van Morlanwelz-Mariemont, Carnières en Mont-Sainte-Aldegonde
		327. Samenvoeging van Binche, Buvrines, Epinois, Leval-Trahegnies, Ressaix, Waudrez en Bray, Péronnes (arr. Zinnik)
		328. Gemeente Estinnes ontstaan door samenvoeging van Estinnes-au-Mont, Croix-lez-Rouveroy, Fauroeux, Haulchin, Peissant, Rouveroy, Vellereille-les-Brayeux en Vellereille-le-Sec, Estinnes-au-Val (arr. Zinnik)
		329. Samenvoeging van Merbes-le-Château, Fontaine-Valmont, Labuissière en Merbes-Sainte-Marie
		330. Samenvoeging van Erquelinnes, Bersillies-l'Abbaye, Grand-Reng, Hantes-Wihéries, Montignies-Saint-Christophe en Solre-sur-Sambre
		331. Samenvoeging van Beaumont, Barbençon, Leugnies, Leval-Chaudeville, Renlies, Solre-Saint-Géry, Strée en Thirimont
		Afstand van een gebiedsdeel van Solre-Saint-Géry aan Sivry-Rance (c.f. 332) en van Barbençon aan Froidchapelle (c.f. 333)
		332. Gemeente Sivry-Rance ontstaan door samenvoeging van Sivry, Rance, Grandrieu, Montbliart en Sautin
		Aanhechting van een gebiedsdeel van Solre-Saint-Géry (c.f.331)
		333. Gemeente Froidchapelle ontstaan door samenvoeging van Froid-Chapelle, Boussu-lez-Walcourt, Erpion en Vergnies
		Aanhechting van een gebiedsdeel van Barbençon (c.f. 331)
		334. Samenvoeging van Chimay, Baileux, Bailièvre, Bourlers, Forges, l'Escaillère, Lompret, Rièzes, Robechies, Saint-Remy, Salles, Vaulx, Villers-la-Tour en Virelles
		335. Samenvoeging van Momignies, Beauwelz, Forge-Philippe, Macon, Macquenoise, Monceau-Imbrechies en Seloignes

Wetten of K.B.	Belgisch Staatsblad van	Omschrijving
		<p>336. Samenvoeging van Luik, Angleur, Bressoux, Chênée, Glain, Grivegnée, Jupille-sur-Meuse, Rocourt en Wandre Aanhechting van gebiedsdelen van Ans (c.f. 341), Embourg eiland, Rousseau (c.f. 349) Herstal (c.f.342), Ougrée (c.f.338), Tilff (c.f.350), Vottem (c.f.342), Voroux-lez-Liers (c.f. 356) en van Saint-Nicolas (c.f.337) Afstand van een gebiedsdeel van Chênée genaamd "plateau de Mehagne" aan Chaudfontaine (c.f.349) van Wandre (gehucht La Motte en Chefneux) aan Blégny (c.f.346) genaamd van Wandre Chertalle (c.f.343) aan Oupeye en van Wandre aan Wezet (c.f. 344)</p> <p>337. Samenvoeging van Saint-Nicolas, Montegnée en Tilleur Afstand van een gebiedsdeel van Saint-Nicolas aan Luik (c.f. 336)</p> <p>338. Samenvoeging van Seraing, Bonnelles, Jemeppe en Ougrée Afstand van gebiedsdelen van Ougrée aan Luik (c.f. 336) en van Seraing aan Neupré (c.f. 354)</p> <p>339. Gemeente Flémalle ontstaan door samenvoeging van Flémalle-Haute, Awirs, Flémalle-Grande, Ivoy-Ramet en Mons-lez-Liège Aanhechting van een gebiedsdeel van Horion-Hozémont (c.f. 340) Afstand van een gebiedsdeel van Mons-lez-Liège aan Grâce-Hollogne (c.f. 340)</p> <p>340. Samenvoeging van Grâce-Hollogne, Bierset, Horion-Hozémont en Velroux Aanhechting van een gebiedsdeel van Awans genaamd "campagne d'Awans-Bierset" (c.f.355), Loncin genaamd "Au Plope" (c.f.341), Mons-lez-Liège (c.f.339) en van Fexhe-le-Haut-Clocher (c.f.408) (arr. Borgworm) Afstand van een gebiedsdeel van Bierset en Grâce-Hollogne aan Awans (c.f. 355) Afstand van gebiedsdelen van Grâce-Hollogne aan Ans (c.f. 341) en van Horion-Hozémont aan Flémalle (c.f. 339)</p> <p>341. Samenvoeging van Ans, Alleur en Loncin Aanhechting van een gebiedsdeel van Awans (c.f.355) en van Grâce-Hollogne genaamd "campagne d'Awans-Bierset" (c.f.340) Afstand van gebiedsdelen van Ans aan Luik (c.f. 336), Alleur genaamd "Malaxhe" en "Es Rexhe" aan Juprelle (c.f.356) en van Loncin genaamd "Au Plope" aan Grâce-Hollogne (c.f.340)</p> <p>342. Samenvoeging van Herstal, Liers, Milmort en Vottem Afstand van gebiedsdelen van Herstal (Enclave d' Herstal) aan Oupeye (c.f. 343), aan Wezet (c.f. 344) en aan Luik (c.f. 336) Afstand van een gebiedsdeel van Liers aan Juprelle (c.f. 356) en van Vottem aan Luik (c.f. 336)</p> <p>343. Samenvoeging van Oupeye, Haccourt, Hermalle-sous-Argenteau, Hermée, Heure-le-Romain, Hautain-Saint-Siméon en Vivegnis Aanhechting van een gebiedsdeel van Herstal (Enclave d' Herstal) (c.f. 342), Wandre (c.f.336) en van Cheratte (c.f. 344) Afstand van een gebiedsdeel van Haccourt en Hermalle-sous-Argenteau aan Wezet (c.f. 344)</p> <p>344. Samenvoeging van Wezet, Argenteau, Cheratte, Ternaaien, Lieze en Richelle Aanhechting van gebiedsdelen van Haccourt en Hermalle-sous-Argenteau (c.f.343), van Bolbeek (c.f. 345), van Wandre (c.f.336), en van Herstal (c.f.342) Afstand van een gebiedsdeel van Cheratte aan Oupeye (c.f. 343)</p> <p>345. Samenvoeging van Dalhem, Berneau, Bolbeek, Feneur, Mortroux, Neufchâteau, (arr. Verviers), Saint-André en Weerst Afstand van een gebiedsdeel van Bolbeek aan Wezet (c.f. 344), van Saint-André aan Blégny (c.f. 346)</p> <p>346. Gemeente Blégny ontstaan door samenvoeging van Trembleur, Barchon, Housse, Mortier, Saint-Remy en Saive Aanhechting van een gebiedsdeel van Saint-André (c.f.345), van Wandre (gehucht Chefneux en het gehucht La Motte) (c.f.336) en van Evegnée-Tignée en Cerexhe-Heuseux (c.f.347)</p> <p>347. Samenvoeging van Soumagne, Ayeneux, Cerexhe-Heuseux, Evegnée-Tignée, Melen en Micheroux Afstand van een gebiedsdeel van Evegnée-Tignée en Cerexhe-Heuseux aan Blégny (c.f.346)</p> <p>348. Samenvoeging van Fléron, Magnée, Retinne en Romsée Afstand van een gebiedsdeel van Fléron genaamd "Faweux", "Trou du Renard", "Au Moulin sous Fléron" en "Neuville" aan Beyne-Heusay (c.f.358)</p> <p>349. Samenvoeging van Chaudfontaine, Beaufays, Embourg en Vaux-sous-Chèvremont Aanhechting van een gebiedsdeel van Chênée genaamd "Plateau de Mehagne" (c.f.336) Tilff (c.f.350) en Forêt gehucht "Crois Michel" (c.f. 352) Afstand van een gebiedsdeel van Embourg (eiland Rousseau) aan Luik (c.f. 336)</p> <p>350. Samenvoeging van Esneux en Tilff Aanhechting van een gebiedsdeel van Dolembreux, (gehucht "Méry" (c.f. 351) Afstand van een gebiedsdeel van Esneux (gehuchten "Hestreux" en "Lagrange") aan Anthisnes (c.f. 402) (arr. Hoei) Afstand van een gebiedsdeel van Tilff aan Luik (c.f. 336) en aan Chaudfontaine (c.f.349)</p>

Wetten of K.B.	Belgisch Staatsblad van	Omschrijving
		351. Samenvoeging van Sprimont, Dolembreux, Gomzé-Andoumont, Louveigné en Rouvrex Aanhechting van een gebiedsdeel van Comblain-au-Pont "gehucht Fraiture" (c.f. 359) Afstand van een gebiedsdeel van Dolembreux (gehucht "Méry") aan Esneux (c.f. 350); van Rouvrex (gehuchten "Martinrive" en "Amblève") en Louveigné (gehucht "Playe" en "Deigné" aan Aywaille (c.f. 353)
		352. Gemeente Trooz ontstaan door samenvoeging van Forêt, Fraipont en Nessonvaux Afstand van een gebiedsdeel van Forêt (gehucht "Croix Michel") aan Chaudfontaine (c.f. 349)
		353. Samenvoeging van Aywaille, Sougné-Remouchamps en Ernonheid, Harzé (arr. Hoesi) Aanhechting van een gebiedsdeel van Rouvrex, gehuchten "Martinrive" en "Amblève" (c.f. 351) en van Louveigné (gehucht "Playe" en "Deigné" c.f. 351)
		354. Gemeente Neupré ontstaan door samenvoeging van Neuville-en-Condroz (arr. Hoesi), Ehein, Plainevaux en Rotheux-Rimière Aanhechting van een gebiedsdeel van Seraing (c.f. 338) Afstand van een gebiedsdeel van Ehein aan Engis (arr. Hoesi c.f. 395)
		355. Samenvoeging van Awans, Fozz, Hognoul, Elch en Villers-l'Évêque Aanhechting van een gebiedsdeel van Bierset en Grâce-Hollogne (c.f. 340) Afstand van gebiedsdelen van Awans aan Ans (c.f. 341) en aan Grâce-Hollogne genaamd "Campagne d'Awans-Bierset" (c.f.340.)
		356. Samenvoeging van Juprelle, Fexhe-Slins, Lantin, Paifve, Slins, Villers- Saint-Siméon, Voroux-lez-Liers en Nudorp Aanhechting van een gebiedsdeel van Alleur genaamd "Malaxhe" en "Es Rexhe" (c.f.341) en van Liers (c.f.342) Afstand van een gebiedsdeel van Voroux-lez-Liers aan Luik (c.f. 336) en van Slins (gehucht "Bas-Slins") aan Bitsingen (c.f. 357)
		357. Samenvoeging van Bitsingen, Boirs, Eben-Emael, Glaaien, Rukkelingen-aan-de- Jeker en Wonck Aanhechting van een gebiedsdeel van Slins, gehucht "Bas-Slins (c.f.356)
		358. Samenvoeging van Beyne-Heusay, Bellaire en Queue-du-Bois Aanhechting van een gebiedsdeel van Fléron genaamd "Faweux, Trou du Renard, Au Moulin sous Fléron en Neuville" (c.f.348)
		359. Samenvoeging van Comblain-au-Pont en Poulseur (arr. Hoesi) Aanhechting van een gebiedsdeel van Anthisnes genaamd "Ciclose" (arr. Hoesi -c.f. 402) Afstand van een gebiedsdeel van Comblain-au-Pont (gehucht "Fraiture") aan Sprimont (c.f. 351)
		360. Samenvoeging van Verviers, Ensival, Heusy, Lambermont, Petit-Rechain en Stembert Aanhechting van een gebiedsdeel van Theux en Polleur (c.f. 362)
		361. Samenvoeging van Dison en Andrimont
		362. Samenvoeging van Theux, La Reid en Polleur Afstand van gebiedsdelen van Theux en Polleur aan Verviers (c.f. 360) en van Theux aan Spa (c.f. 363)
		363. Samenvoeging van Spa en een gebiedsdeel van Theux (c.f. 362) en gebiedsdelen van Sart gehucht "Balmoral, de Hé Lousberg" (c.f. 364)
		364. Samenvoeging van Jalhay en Sart Afstand van gebiedsdelen van Sart aan Spa (c.f. 363)
		365. Samenvoeging van Pepinster, Soiron en Wegnez
		366. Samenvoeging van Herve, Battice, Bolland, Chaineux, Charneux, Grand-Rechain, Julémont en Xhendelesse Afstand van een gebiedsdeel van Charneux aan Aubel (c.f. 368)
		367. Gemeente Thimister-Clermont ontstaan door samenvoeging van Thimister en Clermont
		368. Aanhechting van een gebiedsdeel van Charneux (c.f. 366) aan Aubel
		369. Samenvoeging van Limburg, Bilsain en Gulke
		370. Samenvoeging van Trois-Ponts en Basse-Bodeux Aanhechting van een gebiedsdeel van Stavelot (c.f. 373)
		371. Samenvoeging van Stoumont, Chevron, La Gleize, Rahier en Lorcé (arr. Hoesi)
		372. Samenvoeging van Lierneux, Arbrefontaine (arr. Bastenaken, prov. Luxemburg) en Bra Afstand van een gebiedsdeel van Arbrefontaine (Goronne), Lierneux "Provedroux", "Salmchâteau" aan Vielsalm (arr. Bastenaken - prov. Luxemburg) (c.f.422) en van Bra aan Manhay (arr. Marche-en-Famenne - prov- Luxemburg) (c.f.432)
		373. Samenvoeging van Stavelot en Francorchamps Afstand van een gebiedsdeel van Stavelot aan Trois-Ponts (c.f. 370)
		374. Gemeente Plombières ontstaan door samenvoeging van Gemmenich, Homburg, Montzen, Moresnet en Snippenaeken
		375. Samenvoeging van Welkenraedt en Hendrik-Kapelle Aanhechting van een gebiedsdeel van Baelen (c.f. 376) Afstand van een gebiedsdeel van Welkenraedt aan Baelen (c.f. 376)
		376. Samenvoeging van Baelen en Membach Aanhechting van een gebiedsdeel van Welkenraedt (c.f. 375) Afstand van een gebiedsdeel van Baelen aan Welkenraedt (c.f. 375)
		377. Samenvoeging van Malmédy, Bellevaux-Ligneuville en Bevercé

Wetten of K.B.	Belgisch Staatsblad van	Omschrijving
		378. Samenvoeging van Weismes, Faymonville en Robertville
		379. Samenvoeging van Eupen en Kettens
		Aanhechting van een gebiedsdeel van Raeren (c.f. 381)
		Afstand van een gebiedsdeel van Eupen genaamd "Fringhaus", "Grüne Heck" en "Brach" aan Raeren (c.f.381) en van Kettens aan Lontzen (c.f. 380)
		380. Samenvoeging van Lontzen en Walhorn
		Aanhechting van een gebiedsdeel van Kettens (c.f. 379)
		Afstand van een gebiedsdeel van Walhorn aan Raeren (c.f. 381)
		381. Samenvoeging van Raeren, Eynatten en Hauset
		Aanhechting van een gebiedsdeel van Eupen genaamd "Fringhaus", Grüne Heck" en "Brach" (c.f.379), Walhorn (c.f.380)
		Afstand van een gebiedsdeel van Raeren aan Eupen (c.f. 379)
		382. Samenvoeging van Kelmis, Hergenrath en Neu-Moresnet
		383. Samenvoeging van Bütgenbach en Elsenborn
		384. Samenvoeging van Büllingen, Manderfeld en Rocherath
		Aanhechting van een gebiedsdeel van Schoenberg: gehuchten "Andlerberg, Andlermülhe, Eimerscheid en Medendorf (c.f. 386)
		385. Samenvoeging van Amel, Heppenbach en Meyerode
		Aanhechting van een gebiedsdeel van Recht: gehucht "Born" (c.f. 386)
		Afstand van een gebiedsdeel van Meyerode (gehucht "Wallerode") aan Sankt-Vith (c.f. 386)
		386. Samenvoeging van Sankt-Vith, Crombach, Lommersweiler, Recht en Schoenberg
		Aanhechting van een gebiedsdeel van Meyerode: gehucht "Wallerode" (c.f. 385)
		Afstand van een gebiedsdeel van Recht (gehucht "Born") aan Amel (c.f. 385) en van Schoenberg (gehuchten "Andlerberg, Andlermühle, Eimerscheid en Medendorf") aan Büllingen (c.f. 348)
		387. Gemeente Burg-Reuland ontstaan door samenvoeging van Thommen en Reuland
		388. Samenvoeging van Hoei, Ben-Ahin en Tihange
		Aanhechting van een gebiedsdeel van Marchin (gehucht "Saint-Léonard" -c.f. 396) en van Strée "hameau des Communes", Vierset-Barse (c.f. 397)
		389. Samenvoeging van Wanze, Antheit, Bas-Oha, Huccorgne, Moha en Vinalmont
		Aanhechting van gebiedsdelen van Couthuin, gehucht "Longpré" en van Lavoir (c.f.391)
		390. Samenvoeging van Villers-le-Bouillet, Fize-Fontaine, Vaux-et-Borset, Vieux-Waleffe en Warnant-Dreye
		391. Samenvoeging van Héron, Couthuin, Lavoir en Waret-l'Evêque
		Aanhechting van een gebiedsdeel van Landenne (arr. Namen, prov. Namen -c.f. 475)
		Afstand van een gebiedsdeel van Héron aan Andenne (arr. Namen, prov. Namen -c.f. 475) van Couthuin (gehucht "Longpré") en Lavoir aan Wanze (c.f. 389)
		392. Samenvoeging van Burdinne, Hannêche, Lamontzée, Marneffe en Oteppe
		393. Samenvoeging van Verlaine, Chapon-Seraing en Seraing-le-Château
		Aanhechting van een gebiedsdeel van Jehay-Bodegnée, gehuchten "Bodegnée" en "Rogerée" (c.f. 394)
		394. Samenvoeging van Amay, Ampsin, Flône, Jehay-Bodegnée en Ombret-Rawsa
		Afstand van een gebiedsdeel van Jehay-Bodegnée (gehuchten, "Bodegnée" en "Rogerée") aan Verlaine (c.f. 393) en van Ombret-Rawsa (gehucht "Rausa") aan Modave (c.f.397)
		395. Samenvoeging van Engis (arr. Luik), Clermont-sous-Huy en Hermalle-sous-Huy
		Aanhechting van een gebiedsdeel van Ehein, (arr. Luik, prov. Luik -c.f. 354)
		Afstand van een gebiedsdeel van Hermalle-sous-Huy aan Saint-Georges-sur-Meuse (arr. Borgworm -c.f. 414)
		396. Samenvoeging van Marchin en Vyle-et-Tharoul
		Afstand van een gebiedsdeel van Marchin (gehucht Saint-Léonard) aan Hoei (c.f. 388)
		397. Samenvoeging van Modave, Outrelouxhe, Strée en Vierset-Barse
		Aanhechting van een gebiedsdeel van Ombret-Rawsa: gehucht "Rausa" (c.f. 394)
		Afstand van een gebiedsdeel van Strée en Vierset-Barse aan Hoei (c.f. 388)
		398. Samenvoeging van Clavier, Bois-et-Borsu, Les Avins, Ocquier, Pailhe en Terwagne
		399. Gemeene Tinlot ontstaan door samenvoeging van Soheit-Tinlot, Abée, Fraiture, Ramelot en Seny
		Afstand van een gebiedsdeel van Abée aan Nandrin (c.f. 400)
		400. Samenvoeging van Nandrin, Saint-Séverin, Villers-Le-Temple en Yernée-Fraineux
		Aanhechting van een gebiedsdeel van Abée (c.f. 399)
		401. Samenvoeging van Ouffet, Ellemelle en Warzée
		Afstand van een gebiedsdeel van Ellemelle (gehucht "Ouchenée") aan Anthisnes (c.f. 402)
		402. Samenvoeging van Anthisnes, Hody, Tavier en Villers-aux-Tours
		Aanhechting van een gebiedsdeel van Ellemelle, gehucht "Ouchenée" (c.f. 401) en van Esneux: gehuchten "La Grange" en "Hestieux", (arr. Luik -c.f. 350)
		Afstand van een gebiedsdeel van Anthisnes (Ciclose) aan Comblain-au-Pont (arr. Luik -c.f.359)
		403. Samenvoeging van Hamoir, Comblain-Fairon en Filot
		404. Samenvoeging van Ferrières, Vieuxville, Werbomont, Xhoris. en My (arr. Marche-en-Famenne, prov. Luxemburg) (c.f. 432)
		Aanhechting van een gebiedsdeel van Harre, (arr. Marche-en-Famenne, prov.Luxemburg) (c.f. 432)

Wetten of K.B.	Belgisch Staatsblad van	Omschrijving
		405. Samenvoeging van Faimies, Viemme en Aineffe (arr. Hoei)
		406. Samenvoeging van Remicourt, Hodeige, Momalle en Pousset
		Afstand van een gebiedsdeel van Momalle aan Fexhe-le-Haut-Clocher (c.f. 408)
		407. Samenvoeging van Donceel, Haneffe, Jeneffe en Limont
		408. Samenvoeging van Fexhe-le-Haut-Clocher en een gebiedsdeel van Momalle (c.f.406)
		Afstand van een gebiedsdeel van Fexhe-le-Haut-Clocher aan Grâce-Hollogne (arr. Luik, prov. Luik -c.f. 340)
		409. Samenvoeging van Berloz, Corswarem en Roost-Krenwik
		410. Samenvoeging van Geer, Boëihe, Darion, Hollogne-sur-Geer, Lens-Saint-Servais, Ligney en Omal
		Aanhechting van een gebiedsdeel van Truielingen (c.f. 411)
		411. Samenvoeging van Hannuit, Avin, Grand-Hallet, Merdorp, Moxhe, Thisnes en Truielingen
		Afstand van een gebiedsdeel van Truielingen aan Geer (c.f. 410)
		412. Samenvoeging van Braives, Avennes, Ciplet, Fallais, Fumal, Latinne, Tourinne en Ville-en-Hesbaye
		413. Samenvoeging van Wasseiges, Acosse, Ambresin en Meeffe
		414. Samenvoeging van Saint-Georges-sur-Meuse en een gebiedsdeel van Hermalle-sous-Huy (arr. Hoei -c.f. 395)
		415. Samenvoeging van Lijsem, Pellen en Raatshoven
		416. Samenvoeging van Aarlen, Autelbas, Bonnert, Guirsch, Heinsch en Toernich
		Aanhechting van een gebiedsdeel van Wolkrange (c.f. 418) en Hachy (Sampont en Fouches) (arr. Virton -c.f. 456)
		417. Samenvoeging van Aubange, Athus, Halanzuy en Rachecourt
		Aanhechting van een gebiedsdeel van Messancy (Guerlange) (c.f. 418)
		418. Samenvoeging van Messancy, Habergy, Hondelange, Selange en Wolkrange
		Afstand van een gebiedsdeel van Wolkrange aan Aarlen (c.f. 416) en van Messancy (Guerlange) aan Aubange (c.f. 417)
		419. Samenvoeging van Attert, Nobressart, Nothomb, Thiaumont en Tontelange
		420. Samenvoeging van Martelange en een gebiedsdeel van Anlier, (arr. Virton) (c.f. 456)
		421. Samenvoeging van Bastenaken, Longvilly, Noville, Villers-la-Bonne-Eau en Wardin
		Aanhechting van een gebiedsdeel van Longchamps "Hemroulle" en "Savy" (c.f.427) en van Sibret "Isle-le-Pré" en "Senonchamps" (c.f. 425)
		422. Samenvoeging van Vielsalm, Bihain, Grand-Halleux en Petit-Thier
		Aanhechting van een gebiedsdeel van Arbrefontaine, (Goronne) (arr. Verviers, prov. Luik) (c.f.372) van Beho "Commanster"(c.f.423), en van Lierneux ("Provedroux", "Salm-château" en "Joubieval" (arr. Verviers - prov. Luik) (c.f.372)
		423. Gemeente Gouvy ontstaan door samenvoeging van Bovigny, Beho, Cherain, Limerlé en Montleban
		Afstand van een gebiedsdeel van Beho ("Commanster") aan Vielsalm (c.f. 422)
		424. Samenvoeging van Houffalize, Mabompré, Mont, Nadrin, Tailles, Tavigny en Wibrin
		425. Samenvoeging van Vaux-sur-Sûre, Hompré, Sibret en Juseret (arr. Neufchâteau)
		Afstand van een gebiedsdeel van Sibret ("Isle-le-Pré" en "Senonchamps") aan Bastenaken (c.f.421)
		426. Gemeente Sainte-Ode ontstaan door samenvoeging van Amberloup, Tillet en Lava-cherie (arr. Neufchâteau)
		Aanhechting van een gebiedsdeel van Flamierge ("Celli, Grand-By-Fontaine, By-Fontaine, Petit-Vaux en Moriville") (c.f.427)
		427. Samenvoeging van Bertogne, Longchamps en Flamierge
		Afstand van gebiedsdelen van Flamierge ("Prelle, Gray-Loukry) naar Tenneville (arr. Marche-en-Famenne) (c.f.436) en (Celli, Grand-By-Fontaine, By-Fontaine, Petit Vaux en Moriville) naar Sainte-Ode (c.f.426)
		Afstand van een gebiedsdeel van Longchamps ("Hemroulle en Savy" aan Bastenaken (c.f.421)
		428. Samenvoeging van Fauvillers, Hollange en Tintange
		429. Samenvoeging van Marche-en-Famenne, Aye, Hargimont, Humain, On, Roy en Waha
		Aanhechting van gebiedsdelen van Baillonville en Noiseux (arr. Dinant, prov. Namen) (c.f. 487)
		Aanhechting van een gebiedsdeel van Marenne ("Verdenne") (c.f. 431)
		Afstand van een gebiedsdeel van Humain (gehucht "Havrenne") aan Rochefort (arr. Dinant, prov. Namen -c.f. 479)
		430. Samenvoeging van Durbuy, Barvaux, Bende, Bomal, Borlon, Grandhan, Heyd, Izier, Septon, Tohogne, Villers-Sainte-Gertude en Wéris
		Afstand van een gebiedsdeel van Grandhan aan Somme-Leuze (arr. Dinant, prov. Namen -c.f.487)
		431. Samenvoeging van Hotton, Hampteau, Marenne en Fronville (arr. Dinant, prov. Namen)
		Aanhechting van een gebiedsdeel van Soy, (gehucht "Ny" -c.f.435)
		Afstand van een gebiedsdeel van Marenne (gehucht "Verdenne") aan Marche-en-Famenne (c.f. 429)

Wetten of K.B.	Belgisch Staatsblad van	Omschrijving
		432. Gemeente Manhay ontstaan door samenvoeging van Grandmenil, Dochamps, Harre, Malempré, Odeigne en Vaux-Chavanne Aanhechting van een gebiedsdeel van Bra gehuchten "Haute-Monchenoulle" en "La Gottale" (arr. Verviers- prov. Luik -c.f. 372) Afstand van een gebiedsdeel van Harre aan Ferrières (arr. Hoei, prov. Luik -c.f. 404)
		433. Samenvoeging van Nassogne, Bande, Forrières, Grune, Harsin, Lesterny, Masbourg en Ambly (arr. Dinant, prov. Namen)
		434. Samenvoeging van La Roche-en-Ardenne, Beausaint, Halleux, Hives, Ortho en Samrée Aanhechting van een gebiedsdeel van Marcourt, (gehucht "Cielle" -c.f. 437)
		435. Samenvoeging van Erezée, Amonines, Mormont en Soy Afstand van een gebiedsdeel van Soy (gehucht "Ny") aan Hotton (c.f. 431)
		436. Samenvoeging van Tenneville, Champlon en Erneuville Aanhechting van een gebiedsdeel van Flamierge ("Prelle"), (arr. Bastenaken -c.f. 427)
		437. Samenvoeging van Rendeux, Beffe, Hodister en Marcourt Afstand van een gebiedsdeel van Marcourt (gehucht "Cielle") aan La Roche-en-Ardenne (c.f. 434)
		438. Samenvoeging van Neufchâteau, Grandvoir, Grapfontaine, Hamipré, Longlier en Tournay Aanhechting van een gebiedsdeel van Assenois ("Cousteumont" en "Le Sart") (c.f. 445)
		439. Samenvoeging van Bertrix, Auby-sur-Semois, Cugnon, Jehonville en Orgéo Aanhechting van een gebiedsdeel van Offagne ("Assenois", "Glaumont" en "La Girgaine") (c.f.443)
		440. Gemeente Libramont-Chevigny ontstaan door samenvoeging van Libramont, Bras, Freux, Moiricy, Recogne, Remagne, Sainte-Marie-Chevigny en Saint-Pierre
		441. Samenvoeging van Saint-Hubert, Arville, Awenne, Hatrival, Mirwart en Vesqueville Aanhechting van gebiedsdelen van Libin en Smuid (c.f. 444)
		442. Samenvoeging van Bouillon, Bellevaux, Corbion, Dohan, Les Hayons, Noirefontaine, Poupehan, Rochehaut, Sensenruth, Ucimont en Vivy Aanhechting van een gebiedsdeel van Alle (arr. Dinant, prov. Namen) (c.f.490)
		443. Samenvoeging van Paliseul, Carlsbourg, Fays-les-Veneurs, Framont, Maissin, Nolleaux, Offagne en Opont Afstand van een gebiedsdeel van Offagne "Assenois", "Glaumont" en "La Girgaine" aan Bertrix (c.f.439)
		444. Samenvoeging van Libin, Anloy, Ochamps, Redu, Smuid, Transinne en Villance Afstand van een gebiedsdeel van Libin en Smuid aan Saint-Hubert (c.f. 441)
		445. Samenvoeging van Léglise, Assenois, Ebly, Mellier en Witry Aanhechting van gebiedsdelen van Anlier "Behême", "Vlessart" en "Louftemont" (arr. Virton -c.f.456) Afstand van een gebiedsdeel van Assenois "Cousteumont" en "Le Sart" aan Neufchâteau (c.f.438)
		446. Samenvoeging van Herbeumont, Saint-Médard en Straimont
		447. Samenvoeging van Wellin, Chanly, Halma, Lomprez en Sohier
		448. Samenvoeging van Daverdisse, Haut-Fays, Gembes en Porcheresse
		449. Samenvoeging van Tellin, Grupont (arr. Marche-en-Famenne) en Bure, Resteigne (arr. Dinant, prov. Namen) Afstand van een gebiedsdeel van Resteigne (gehucht: "Belvaux") aan Rochefort (arr. Dinant, prov. Namen -c.f. 479)
		450. Samenvoeging van Virton, Bleid, Ethe, Latour, Ruette en Saint-Mard Aanhechting van een gebiedsdeel van Dampicourt (wijk Champré) (c.f.459) Afstand van een gebiedsdeel van Bleid ("Signeux") aan Musson (c.f. 453)
		451. Samenvoeging van Florenville, Chassepierre, Fontenoille, Lacuisine, Muno, Sainte-Cécile en Villers-devant-Orval
		452. Samenvoeging van Meix-devant-Virton, Gérouville, Robelmont, Sommethonne en Villers-la-Loue
		453. Samenvoeging van Musson en Mussy-la-Ville Aanhechting van een gebiedsdeel van Bleid ("Signeux") (c.f. 450)
		454. Samenvoeging van Saint-Léger, Châtillon en Meix-le-Tige (arr- Aarlen)
		455. Samenvoeging van Etalle, Buzenol, Chantemelle, Sainte-Marie, Vance en Villers-sur-Semois Afstand van een gebiedsdeel van Villers-sur-Semois aan Habay (c.f. 456)
		456. Gemeente Habay ontstaan door samenvoeging van Habay-la-Neuve, Habay-la-Vieille, Hachy, Houdemont, Rulles en Anlier (arr. Neufchâteau) Aanhechting van een gebiedsdeel van Villers-sur-Semois "Harinsart" en "Orsainfaing" (c.f.455) Afstand van gebiedsdelen van Anlier aan Léglise (arr. Neufchâteau -c.f. 445) en aan Martelange (arr. Aarlen -c.f. 420) Afstand van een gebiedsdeel van Hachy aan Aarlen (arr. Aarlen -c.f. 416)
		457. Samenvoeging van Tintigny, Bellefontaine, Rossignol en Saint-Vincent
		458. Samenvoeging van Chiny, Jamoigne, Izet, Les Bulles, Termes en Suxy (arr. Neufchâteau)

Wetten of K.B.	Belgisch Staatsblad van	Omschrijving
		<p>459. Gemeente Rouvroij ontstaan door samenvoeging van Dampicourt, Harnoncourt, Lamorteau en Torgny Afstand van een gebiedsdeel van Dampicourt (wijk Champré) aan Virton (c.f. 450)</p> <p>460. Samenvoeging van Namen, Beez, Belgrade, Boninne, Bouge, Champion, Cognelée, Daussoulx, Dave, Erpent, Flawinne, Gelbressée, Jambes, Lives-sur-Meuse, Loyers, Malonne, Marches-les-Dames, Naninne, Saint-Marc, Saint-Servais, Suarlée, Temploux, Vedrin, Wépion en Wierde Aanhechting van een gebiedsdeel van Rhisnes (c.f.473)</p> <p>461. Gemeente Basse-Sambre ontstaan door samenvoeging van Auvelais, Arsimont, Falisolle, Keumiée, Moignelée, Tamines en Velaine Aanhechting van een gebiedsdeel van Boignée, (arr. Charlerloi, prov. Henegouwen) (c.f. 469) Afstand van een gebiedsdeel van Keumiée en Velaine aan Sombreffe (c.f. 469)</p> <p>462. Gemeente Jemeppe-sur-Sambre ontstaan door samenvoeging van Jemeppe, Balâtre, Ham-sur-Sambre, Mornimont, Moustier, Onoz, Saint-Martin en Spy</p> <p>463. Samenvoeging van Floreffe, Floriffoux, Franière en Soye Afstand van een gebiedsdeel van Floreffe gehuchten: "Laquisse" en "La Charlerie" aan Profondeville (c.f.470)</p> <p>464. Gemeente Gembloux-sur-Orneau ontstaan door samenvoeging van Gembloux, Beuzet, Bossière, Bothey, Corroy-le-Château, Grand-Leez, Isnes en Mazy Aanhechting van een gebiedsdeel van Aische-en-Refail (c.f. 467)</p> <p>465. Samenvoeging van Fosse-la-Ville, Aisemont, Le Roux, Sart-Eustache, Sart-Saint-Laurent en Vitrival Aanhechting van een gebiedsdeel van Mettet (c.f. 466)</p> <p>466. Samenvoeging van Mettet, Biesme, Erneton-sur-Biert, Furnaux, Graux, Oret, Saint-Gérard en Biesmerée, Stave (arr. Philippeville) Afstand van een gebiedsdeel van Mettet aan Fosses-la-Ville (c.f. 465) en van Oret aan Florennes (arr. Philippeville -c.f. 493)</p> <p>467. Samenvoeging van Egehezée, Aische-en-Refail, Bolinne, Boneffe, Branchon, Dhuy, Hanret, Leuze, Liernu, Longchamps, Mehaigne, Saint-Germain, Taviers, Upigny, Waret-la-Chaussée en Noville-sur-Mehaigne (arr. Nijvel, prov. Brabant) Afstand van een gebiedsdeel van Aische-en-Refail aan Gembloux-sur-Orneau (c.f. 464)</p> <p>468. Gemeente Fernelmont ontstaan door samenvoeging van Bierwart, Cortil-Wodon, Forville, Franc-Waret, Hemptinne, Hingeon, Marchovelette, Noville-les-Bois, Pontillas en Tillier</p> <p>469. Samenvoeging van Sombreffe, Ligny, Tongrinne en Boignée (arr. Charlerloi, prov. Henegouwen) Aanhechting van een gebiedsdeel van Keumiée en Velaine (c.f. 461) Afstand van een gebiedsdeel van Boignée aan Basse-Sambre (c.f. 461)</p> <p>470. Samenvoeging van Profondeville, Arbre, Bois-de-Villers, Lesve, Lustin en Rivière (arr. Dinant) Aanhechting van een gebiedsdeel van Floreffe gehuchten: "Laquisse" en "La Charlerie" (c.f. 463)</p> <p>471. Samenvoeging van Assesse, Courrière, Crupet, Florée, Maillen, Sart-Bernard en Sorinne-la-Longue</p> <p>472. Samenvoeging van Gesves, Faulx-les-Tombes, Haltinne, Mozet en Sorée</p> <p>473. Gemeente La Bruyère ontstaan door samenvoeging van Bovesse, Emines, Meux, Rhisnes, Saint-Denis, Villers-lez-Heest en Warisoulx Afstand van een gebiedsdeel van Rhisnes aan Namen (c.f. 460)</p> <p>474. Samenvoeging van Ohey, Evelette, Goesnes, Haillet, Jallet en Perwez</p> <p>475. Samenvoeging van Andenne, Bonneville, Coutisse, Maizeret, Namèche, Sclayn, Thon, Vezin en Landenne, Seilles (arr. Hoesi, prov. Luik) Aanhechting van een gebiedsdeel van Héron (arr. Hoesi, prov. Luik -c.f. 391) Afstand van een gebiedsdeel van Landenne aan Héron (arr. Hoesi, prov. Luik -c.f. 391)</p> <p>476. Samenvoeging van Ciney, Achêne, Braibant, Chevetogne, Conneux, Leignon, Pessoux, Serinchamps en Sovet Afstand van een gebiedsdeel van Achêne aan Dinant (c.f. 477)</p> <p>477. Samenvoeging van Dinant, Falmagne, Flamignoul, Foy-Notre-Dame, Furfooz, Lisogne, Sorinnes en Thynes Aanhechting van een gebiedsdeel van Achêne (c.f. 476)</p> <p>478. Samenvoeging van Onhaye, Falaën, Gerin, Sommière, Weillen en Anthée, Serville (arr. Philippeville)</p> <p>479. Samenvoeging van Rochefort, Ave-et-Auffe, Buissonville, Eprave, Han-sur-Lesse, Jemelle, Lavaux-Sainte-Anne, Lessive, Mont-Gauthier, Villers-sur-Lesse en Wavreille Aanhechting van een gebiedsdeel van Resteigne, gehucht "Belvaux", (arr. Neufchâteau, prov. Luxemburg -c.f. 449) en van Humain, gehucht "Havrenne" (arr. Marche-en-Famenne, prov. Luxemburg) (c.f. 429)</p> <p>480. Samenvoeging van Anhee, Annevoie-Rouillon, Bioul en Denée, Sosoye (arr. Namen)</p> <p>481. Samenvoeging van Yvoir, Dorinne, Durnal, Godinne, Purnode en Spontin</p> <p>482. Samenvoeging van Beauraing, Baronville, Dion, Felenne, Feschaux, Focant, Froidfontaine, Honnay, Javingue, Martouzin-Neuville, Pondrome, Vonèche, Wancennes, Wiesme en Winenne</p>

Wetten of K.B.	Belgisch Staatsblad van	Omschrijving
		483. Gemeente Hastière ontstaan door samenvoeging van Hastière-Lavaux, Blaimont, Hasière-par-delà, Heer, Waulsort en Agimont, Hermeton-sur-Meux (arr. Philippeville)
		484. Samenvoeging van Houyet, Celles, Ciergnon, Custinne, Finnevaux, Hour, Hulsonniaux, Mesnil-Eglise, Mensil-Saint-Blaise en Wanlin
		485. Samenvoeging van Gedinne, Bourseigne-Neuve, Bourseigne-Vieille, Houdremont, Louette-Saint-Denis, Louette-Saint-Pierre, Malvoisin, Patignies, Rienne, Sart-Custinne, Vencimont en Willierzie
		Afstand van een gebiedsdeel van Louette-Saint-Denis aan Vresse-sur-Semois (c.f. 490)
		486. Samenvoeging van Bièvre, Graide, Monceau-en-Ardenne, Naome en Oizy
		487. Samenvoeging van Somme-Leuze, Baillonville, Bonsin, Heure, Hogne, Netinne, Noisieux, Sinsin en Waillet
		Aanhechting van een gebiedsdeel van Grandhan (arr. Marche-en-Andenne, prov. Luxemburg) (c.f. 430) en van Maffe (c.f. 489)
		Afstand van een gebiedsdeel van Bouillonville en Noisieux aan Marche-en-Famenne (arr. Marche-en-Famenne, prov. Luxemburg -c.f. 429)
		488. Samenvoeging van Hamois, Achet, Emptinne, Mohiville, Natoye, Schaltin en Scy
		489. Samenvoeging van Havelange, Barveaux-Condroz, Flostoy, Jeneffe, Maffe, Néan, Miécrot, Porcheresse en Verlée
		Afstand van een gebiedsdeel van Maffe aan Somme-Leuze (c.f. 487)
		490. Gemeente Vresse-sur-Semois ontstaan door samenvoeging van Vresse, Alle, Bohan, Nafrature, Orchimont en Sugny (arr. Neufchâteau, prov. Luxemburg)
		Aanhechting van een gebiedsdeel van Louette-Saint-Denis (c.f.485)
		Afstand van een gebiedsdeel van Alle aan Bouillon (arr. Neufchâteau, prov. Luxembourg c.f. 442)
		491. Samenvoeging van Philippeville, Fagnolle, Franchimont, Jamagne, Jamiolle, Merlemont, Neuville, Omezée, Roly, Romedenne, Samart, Sart-en-Fagne, Sautour, Surice, Villers-en-Fagne, Villers-le-Gambon en Vodecée
		Aanhechting van een gebiedsdeel van Dourbes (c.f. 497)
		492. Samenvoeging van Couvin, Aublain, Boussu-en-Fagne, Brûly, Brûly-de-Pesche, Cul-des-Sart, Dailly, Frasnes, Gonrioux, Mariembourg, Pesche, Petigny, Petite-Chapelle en Presgaux
		493. Samenvoeging van Florennes, Corenne, Flavion, Hanzinelle, Hanzinne, Hemptinne, Morialmé, Morville, Rosée, Saint-Aubin en Thy-le-Bauduin
		Aanhechting van een gebiedsdeel van Oret, (arr. Namen -c.f. 466)
		494. Samenvoeging van Walcourt, Berzée, Castillon, Chastres, Clermont, Fontenelle, Fraire, Gourdinne, Lanefte, Pry, Rognée, Somzée, Tarcienne, Thy-le-Château, Vogenée en Yves-Gomezée
		Aanhechting van een gebiedsdeel van Silenrioux (c.f. 495)
		495. Samenvoeging van Cerfontaine, Daussois, Senzeille, Soumoy, Villers-Deux-Eglises en Silenrioux
		Afstand van een gebiedsdeel van Silenrioux aan Walcourt (c.f. 494)
		496. Samenvoeging van Doische, Gimnée, Gochenée, Matagne-la-Grande, Matagne-la-Petite, Niverlée, Romerée, Soulme, Vaucelles en Vodelée
		497. Gemeente Viroinval ontstaan door samenvoeging van Olloy-sur-Virton, Dourbes, Le Mesnil, Mazée, Nismes, Oignies-en-Thiérache, Treignes en Vierves-sur-Viroin
		Afstand van een gebiedsdeel van Dourbes aan Philippeville (c.f. 491)
4. 7.1978	26. 7.1978	Wet betreffende de naamwijziging van de gemeente Basse-Sambre tot Sambreville
30. 7.1979	9.10.1979	Wet betreffende de naamwijziging van; 1) de gemeente Westmalle in Malle; 2) de gemeente Gembloux-sur-Orneau tot Gembloux
9. 7.1980	10. 9.1980	Wet betreffende de naamwijziging van; 1) de gemeente Hekelgem tot Affligem ; 2) de gemeente Glabbeek-Zuurbeemde tot Glabbeek

LIJST VAN NIET MEER BESTAANDE GEMEENTEN DIE VROEGER TWEE
WETTELIJKE BENAMINGEN HADDEN

Beert (Brages)	Papegem z./v. Papignies
Bettenhoven z./v. Bettincourt	Pellen z./v. Pellaines
Bierk z./v. Bierghes	Petrem z./v. Piétrain
Bolbeek z./v. Bombaye	Raatshoven z./v. Racour
Deurne z./v. Tourinnes-la-Grosse	Roosbeek z./v. Rebecq-Rognon
Diets-Heur (Heur-le-Tiexhe)	Roost-Krenwik (Rosoux-Crenwick)
Dottenijs z./v. Dottignies	Rozenaken z./v. Russeignies
Drongen (Tronchiennes)	Rukkelinen-aan-de-Jeker z./v. Roclenge-sur-Geer
Dworp (Tourneppe)	Rukkelingen-Loon (Roclenge-Looz)
Eerken z./v. Archennes	Rutten (Russon)
Elch z./v. Othée	's Gravenvoeren (Fouron-le-Comte)
Gellingen z./v. Ghislenghien	Sint-Jans-Geest z./v. Saint-Jean-Geest
Geten z./v. Jauche	Sint-Martens-Voeren (Fouron-Saint-Martin)
Glaaien z./v. Glons	Sint-Pieters-Kapelle (Saint-Pierre-Capelle)
Goetsenhoven (Gossoncourt)	Sint-Pieters-Voeren (Fouron-Saint-Pierre)
Gulke z./v. Goé	Sint-Remigius-Geest z./v. Saint-Remy-Geest
Hendrik-Kapelle z./v. Henri-Chapelle	Sint-Renelde z./v. Saintes
Homburg z./v. Hombourg	Sint-Stevens-Woluwe (Wolluwé-Saint-Etienne)
Hove z./v. Hoves	Sluizen (Sluse)
Jeuk (Goyer)	Sluizen z./v. L'Ecluse
Klabbeek z./v. Clabecq	Steenkerke z./v. Steenkerque
Lauw (Lowaige)	Ternaaien z./v. Lanaye
Lessenbos z./v. Bois-de-Lessines	Truielingen z./v. Trognée
Lettelingen z./v. Petit-Enghien	Twee Akren z./v. Deux Acren
Liek z./v. Oleye	Veulen (Fologne)
Lieze z./v. Lixhe	Vorsen (Fresin)
Linsmeel z./v. Lismeau	Waasten z./v. Warneton
Malen z./v. Mélin	Waasmont (Wamont)
Mark z./v. Marcq	Walshoutem (Houtain-l'Evêque)
Mechelen-Bovelingen (Marlinne)	Weerst z./v. Warsage
Moelingen (Mouland)	Woelingen z./v. Ollignies
Neerwaasten z./v. Bas-Warneton	Woutringen z./v. Otrange
Nieuwkerke (Neuve-Eglise)	Woutersbrakel z./v. Wauthier-Braine
Nudorp z./v. Wihogne	Zittert-Lummel z./v. Zétrud-Lumay
Oostkerk z./v. Oisquerq	Zullick z./v. Bassily
Opgeldenaken z./v. Jodoigne-Souveraine	

