


Recensement de la Population et des Logements au 1^{er} mars 81

TOME 1


CHIFFRES DE LA POPULATION





INSTITUT NATIONAL DE STATISTIQUE

ROYAUME DE BELGIQUE
MINISTÈRE DES
AFFAIRES ÉCONOMIQUES



RECENSEMENT DE LA P O P U L A T I O N

TOME 1 - CHIFFRES DE LA POPULATION

En vente à L'INSTITUT NATIONAL DE STATISTIQUE

Rue de Louvain, 44 - 1000 Bruxelles
Centre Albert, 8e étage,
Place Albert I, 4 - 6000 Charleroi
Quai Marcellis, 30 - 4020 Liège

Belgique : 350 F
Étranger : 420 FB

Compte chèque postal No 000-2005886-23 de
L'INS, rue de Louvain, 44 - 1000 Bruxelles

Droits d'auteur réservés

La reproduction du contenu de cette publication, qu'elle soit intégrale ou partielle, dans la forme originale ou remaniée, est interdite sauf autorisation de l'Institut national de Statistique. L'utilisation du contenu de cette publication, à titre explicatif ou justificatif, dans un article, un compte rendu ou un livre, est autorisée, moyennant indication claire et précise de la source.

TABLE DES MATIERES

	Page
INTRODUCTION	7
OPERATIONS RELATIVES A LA FIXATION DES CHIFFRES DE LA POPULATION.	
1.- Description générale de la méthode	9
2.- Opérations relevant des administrations communales en vue d'assurer l'exactitude du recensement ..	9
3.- Opérations effectuées par l'Institut national de Statistique	10
4.- Ecart entre les chiffres de la population résultant des recensement généraux et les chiffres calculés provenant du mouvement annuel de la population	11
Première partie: CHIFFRES CONCERNANT LE ROYAUME, LES REGIONS, LES PROVINCES ET LES ARRONDISSEMENTS	
Chapitre I- Etendue territoriale	15
Chapitre II- Population totale du Royaume	
1.- Résultats du recensement de 1981 et évolution de la population belge au cours de la période 1846-1981	19
2.- Influence des naissances, des décès et des migrations sur le développement de la population	20
Chapitre III- Répartition de la population par région	
1.- Evolution du chiffre de la population	26
2.- Influence des naissances, des décès et des mouvements migratoires sur la population des différentes régions	26
Chapitre IV- Répartition de la population par province	
1.- Population des provinces lors des divers recensements	29
2.- Influence des naissances, des décès et des mouvements migratoire sur la population des différentes provinces	33
Chapitre V- Répartition de la population par arrondissement	
1.- Population des arrondissements aux divers recensements	35
2.- Incidence des naissances, des décès et des migrations sur la population des arrondissements provinces	46
Chapitre VI- Répartition de la population par commune	
1.- Répartition du nombre de communes classées d'après l'importance de leur population	47
Chapitre VII- Centre de gravité, point médian et concentration de la population belge.	
1.- Centre de gravité de la population	55
2.- Point médian	55
3.- Concentration de la population	56
Chapitre VIII- Répartition de la population par sexe	
1.- Répartition par sexe de la population du Royaume	59
2.- Répartition par sexe de la population des régions	59
3.- Répartition par sexe de la population des provinces	59
4.- Répartition par sexe de la population des arrondissements	59
5.- Répartition par sexe de la population des communes classées par groupe d'importance	67
Chapitre IX- Densité de la population	
1.- Densité de la population du Royaume	69
2.- Densité de la population des régions	69
3.- Densité de la population des provinces	69
4.- Densité de la population des arrondissements	69
5.- Densité de la population des communes	74

Chapitre X- Population des "Grandes Villes"

1.- Délimitation des "Grandes Villes"	75
2.- Localisation	75
3.- Evolution de la population des grandes villes	77

Deuxième partie: COMMUNES :CHIFFRES ET CHRONOLOGIES

Tableau 1. Evolution de la population de 1970 à 1981, superficie des entités administratives et densité de population	89
Tableau 2. Evolution du chiffre de la population de 1831 à 1981 des communes belges existant au 1er mars 1981	103
Tableau 3. Modifications apportées au territoire des communes au cours de la période 1831-1981	143
Tableau 4. Liste chronologique des lois et arrêtés concernant les modifications apportées au territoire des communes au cours de la période 1831-1981	229

RELEVÉ DES TABLEAUX FIGURANT DANS LE TEXTE

1. Ecarts entre la population calculée et la population recensée lors des recensement de la population 1900, 1910, 1930, 1947, 1961, 1970 et 1981	13
2. Superficie totale, Royaume, régions, provinces et groupes de communes selon l'importance de leur population au 1er mars 1981	15
3. Superficie moyenne par commune. Communes les plus étendues et les moins étendues du Royaume, des régions et des provinces	16
4. Superficie moyenne par commune. Communes les plus étendues selon les différents groupes de communes	18
5. Population par sexe, variation moyenne annuelle de la population d'un recensement à l'autre	21
6. Population, naissances et décès. Mouvement migratoire de 1847 à 1981	21
7. Naissances, décès et mariages de 1900 à 1981	22
8. Accroissement de la population entre les recensements	24
9. Population par région en 1947, 1961, 1970 et 1981	25
10. Accroissement de la population par région entre 1947 et 1981	25
11. Mouvement de la population par région pour la période 1971-1981	26
12. Naissances - Décès. Solde annuel moyen par région en chiffres absolus	27
13. Moyenne annuelle des naissances et décès par 1 000 habitants	27
14. Excédents d'immigration ou d'émigration - moyennes annuelles	27
15. Population des provinces	29
16. Augmentation ou diminution de la population par mille habitants (moyenne annuelle)	30
17. Importance de la population des provinces dans la population du Royaume	31
18. Provinces classées selon l'importance de leur population	32
19. Naissances - Décès. Solde annuel moyen par province en chiffres absolus	33
20. Moyennes annuelles des naissances et décès par 1 000 habitants	33
21. Excédents d'émigration ou d'immigration - moyennes annuelles	34
22. Population des arrondissements administratifs et des provinces de 1846 à 1981	36
23. Evolution de la population des arrondissements administratifs et des provinces par rapport à 1846 ..	40
24. Augmentation ou diminution annuelle moyenne pour 1 000 habitants	42
25. Excédents des naissances sur les décès et mouvements migratoires par arrondissement pour la période 1971-1981	44
26. Répartition du nombre de communes d'après l'importance de leur population	47
27. Nombre de communes d'après l'importance de leur population au 1er mars 1981	48
28. Population par classe d'importance des communes au 1er mars 1981	50
29. Population par classe d'importance des communes. Evolution depuis 1880	52
30. Augmentation ou diminution de la population des divers groupes de communes depuis 1880	53
31. Concentration de la population au 31.12.1970	57
32. Concentration de la population au 1er mars 1981	57
33. Evolution de la concentration depuis 1900	57
34. Répartition de la population par sexe au 31 décembre 1970 et au 1er mars 1981	60
35. Population des communes de plus et de moins de 10 000 habitants au 31 décembre 1970 et au 1er mars 1981 par province	62

36. Population des communes de plus et de moins de 10 000 habitants au 31 décembre 1970 et au 1er mars 1981 par région	63
37. Taux de masculinité - Nombre d'hommes pour cent femmes	64
38. Population par classe d'importance des communes au 1er mars 1981 par province	65
39. Population par classe d'importance des communes au 1er mars 1981 par région	66
40. Densité de la population en 1961, 1970 et 1981	70
41. Densité de la population par classe d'importance des communes au 1er mars 1981	72
42. Population, superficie et densité de population des grandes villes au 1er mars 1981	76
43. Population par sexe et taux de masculinité des grandes villes au 1er mars 1981	78
44. Evolution de la population des grandes villes - chiffres absolus	80
45. Importance relative des grandes villes	82
46. Evolution de la population des grandes villes par période intercensitaire	84
47. Evolution de la population en pourcentages 1831 = 100	86

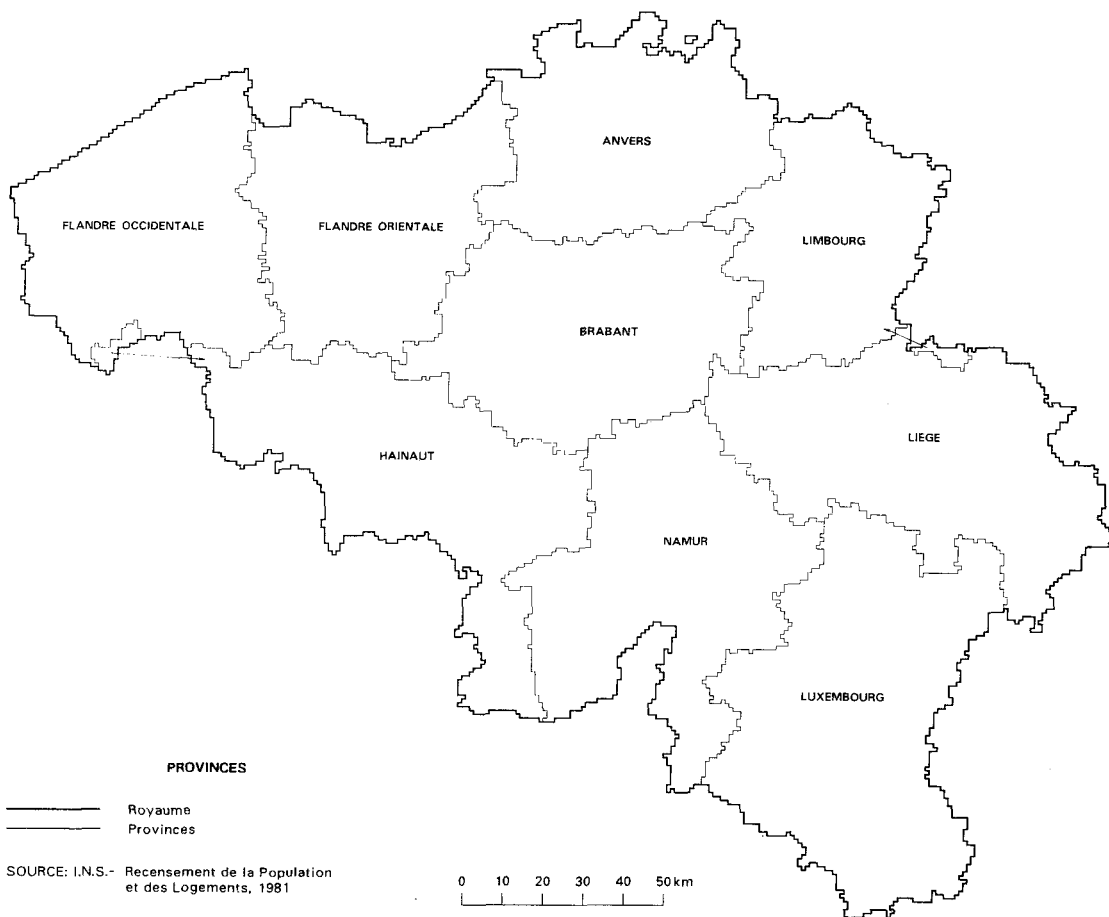
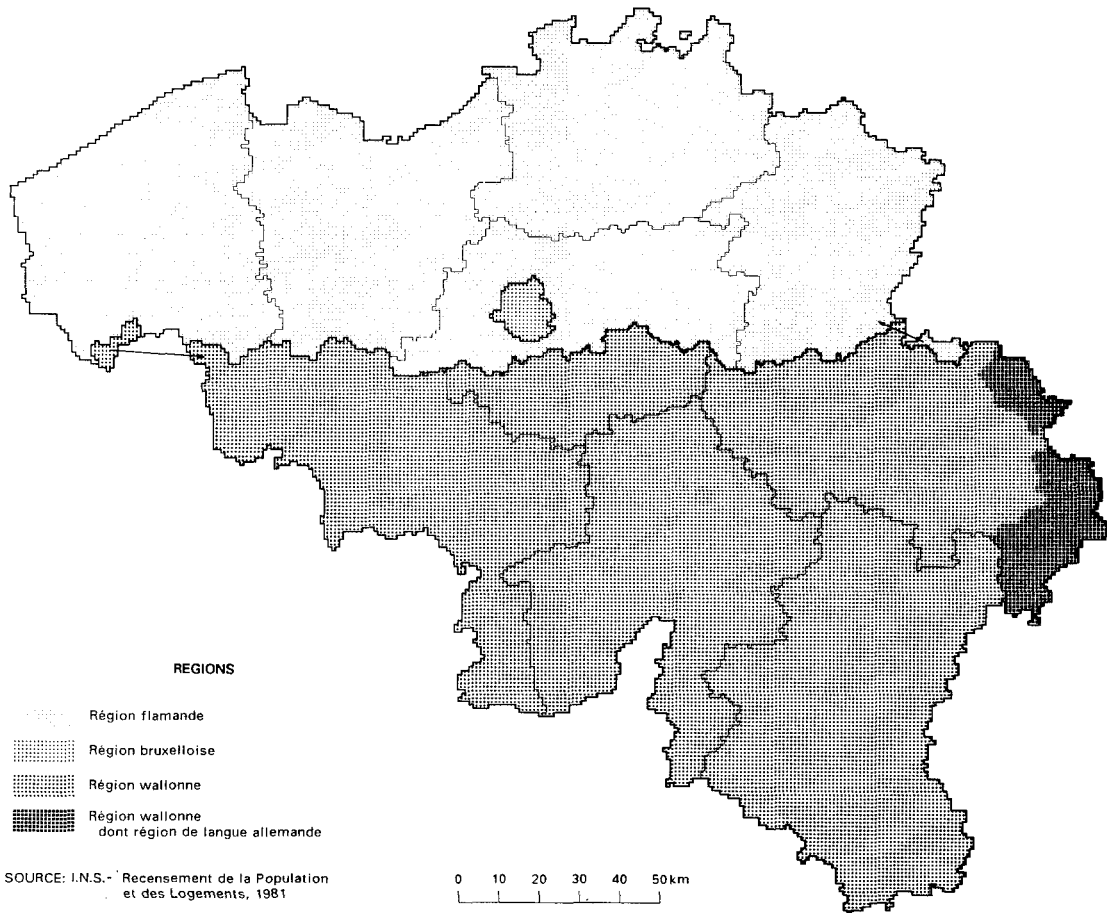
RELEVÉ DES GRAPHIQUES

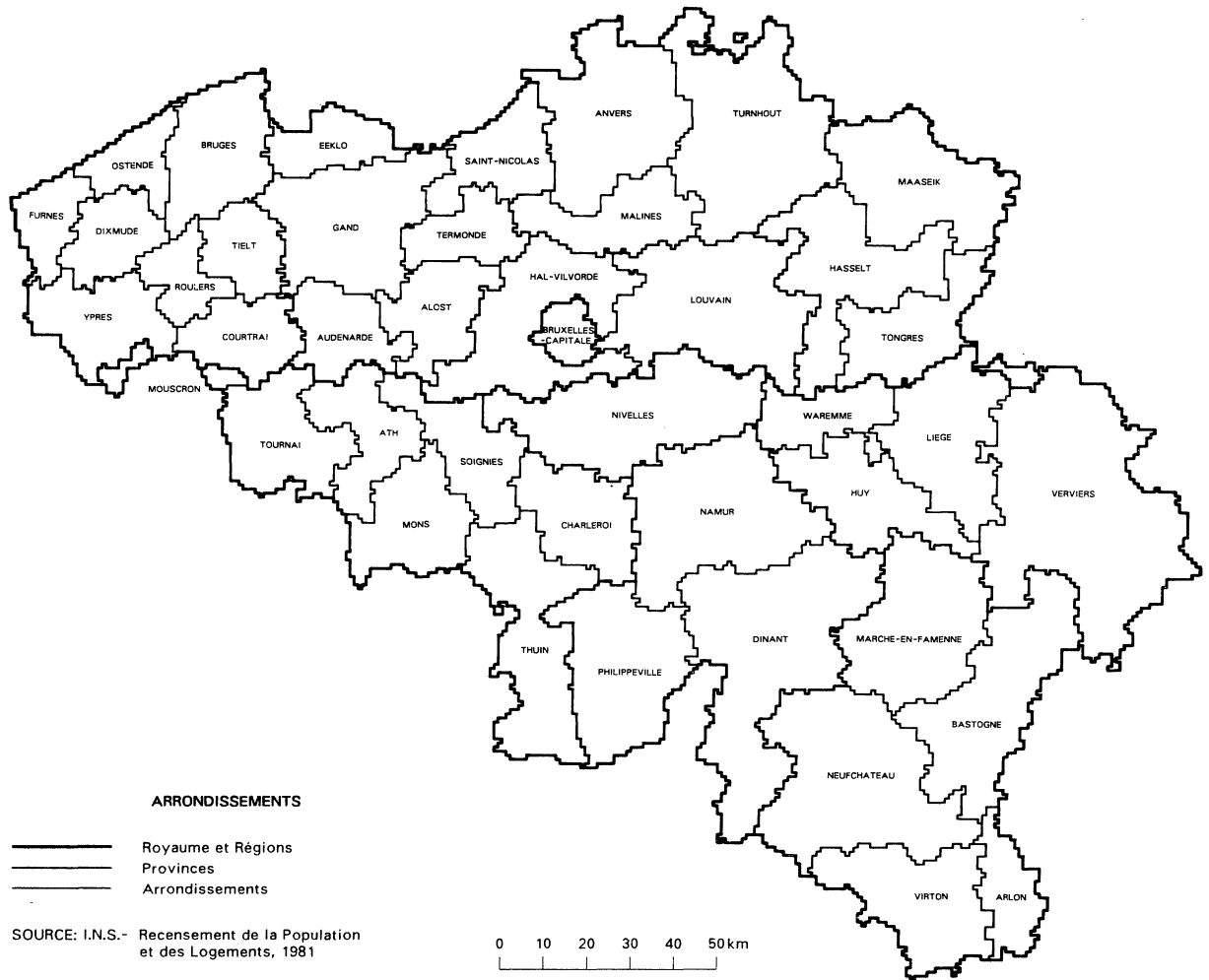
1. Evolution de la population du Royaume de 1846 à 1981 (Echelle arithmétique)	19
2. Evolution de la population du Royaume de 1846 à 1981 (Echelle logarithmique)	20
3. Naissances, décès, mariages de 1900 à 1981 (proportions pour 1 000 habitants)	24
4. Evolution de la population des provinces de 1846 à 1981 (Echelle logarithmique)	30
5. Importance des provinces dans la population totale de 1846 à 1981	32
6. Répartition de la population par groupe de communes de 1880 à 1981	54
7. Concentration de la population : Ligne, surface et indice de concentration	58

CARTOGRAMMES

1. Population: Mouvements naturels	46
2. Evolution de la population 1970-1981	88

CARTES ADMINISTRATIVES DE LA BELGIQUE





INTRODUCTION

Le 14^e recensement général de la population et des logements a eu lieu le 1^{er} mars 1981.

On pourrait se demander pourquoi la Belgique a choisi le 1^{er} mars comme date du recensement alors que traditionnellement les recensements avaient lieu un 31 décembre. Une Directive du Conseil de la Communauté européenne de 1973, stipule notamment que les Etats membres doivent procéder à un recensement général de la population au cours de la période comprise entre le 1^{er} mars et le 31 mai 1981.

La Belgique a adopté la date du 1^{er} mars pour se conformer à cette Directive.

Le recensement du 1^{er} mars 1981 est donc le premier recensement harmonisé sur le plan européen et aussi le premier depuis l'important mouvement de fusions de communes de 1977.

C'est aussi le premier dont le dépouillement est décentralisé. C'est en effet, à partir des Centres régionaux de l'I.N.S., Anvers, Bruxelles, Charleroi, Gand et Liège que s'effectue le dépouillement du recensement.

Les premiers résultats, c'est-à-dire les chiffres de la population des communes, des arrondissements, des provinces, des régions et du Royaume ont été publiés au Moniteur de 25 juin 1982.

A l'occasion de la sortie de ce premier volume du recensement de 1981, il n'est pas sans intérêt de rappeler quelques particularités qui ont entouré la préparation et l'exécution de ce recensement.

Dès 1978, le contenu et les modalités du prochain recensement ont été discutés au sein de Conseil supérieur de Statistique. Pour la première fois, la discussion a également porté sur le choix de la méthode de collecte de données à savoir :

- recours comme par le passé à des agents recenseurs;
- adoption d'une méthode de recensement par voie postale à l'instar de ce qui avait été réalisé dans certains pays étrangers.

La discussion au sein du Conseil supérieur de Statistique sur les avantages respectifs des deux méthodes n'étant étayée en ce qui concerne la seconde méthode par aucune expérience concrète en Belgique, il fut décidé de procéder à une enquête-pilote portant sur 8.745 ménages répartis dans vingt-trois communes du Royaume.

Les résultats de cette enquête firent apparaître que dans 45 % des cas seulement les ménages sollicités avaient répondu valablement, c'est-à-dire avaient renvoyé spontanément les bulletins correctement remplis.

Pour plus de la moitié des cas, une visite ultérieure d'un agent recenseur aurait été requise.

Les dépenses liées à la collecte des données auraient donc dû couvrir à la fois les indemnités des agents recenseurs et les frais d'envois postaux.

Le test portant sur la méthode postale qui semblait à priori la plus rapide et la moins onéreuse s'avérait donc décevant et sur le plan de la rapidité et sur le plan budgétaire.

C'est pourquoi, le Conseil supérieur de Statistique s'est finalement prononcé pour le maintien, comme par le passé, de l'utilisation d'agents recenseurs pour l'exécution du recensement.

La plupart des pays de la Communauté européenne ont d'ailleurs utilisé cette même méthode pour leur dernier recensement.

D'autre part, l'examen des réponses obtenues par l'enquête-pilote avait amené l'I.N.S. à proposer au Conseil une sensible simplification des bulletins. Par contre de nombreuses administrations et institutions scientifiques ont demandé à l'I.N.S. l'insertion dans les bulletins de questions qui les intéressaient spécifiquement.

Un choix délicat a donc dû être fait pour maintenir un difficile équilibre entre les souhaits de certains et la possibilité de les réaliser. Par ailleurs, le maintien de plusieurs questions était imposé par les exigences de la comparabilité dans le temps tandis que d'autres figuraient dans les directives et les recommandations internationales que la Belgique est tenue de respecter.

Un grand effort a été fait pour améliorer la présentation des bulletins; l'énoncé des questions, qui doivent être faciles à comprendre et permettre une réponse rapide et précise, a également fait l'objet de soins particuliers.

Le recensement-pilote de 1979 a également permis de tester une nouvelle technique, la préimpression sur certains bulletins de recensement des données figurant dans les registres de population des communes.

En 1981, 90 % des communes disposaient en effet de fichiers informatisés reprenant les données sur la population.

Sous réserve de l'accord des administrations communales concernées, ces données ont été transmises sur bandes magnétiques par une banque de donnée - en l'occurrence principalement le Registre national - à l'I.N.S. qui les a préimprimées pour chaque ménage sur les bulletins ad hoc.

Les recensés n'avaient plus qu'à vérifier les données mentionnées sur les bulletins et éventuellement à les corriger ou à les compléter.

Malgré certaines difficultés techniques indéniables, notamment pour la réalisation de bulletins bilingues légalement prescrits, cette procédure s'est révélée de nature à faciliter l'exécution du recensement.

La réalisation des recensements des années quatre-vingt s'est heurtée dans la plupart des pays de la Communauté économique européenne à des grosses difficultés tenant à la fois à la complexité de l'opération, à la réaction défavorable de l'opinion publique mais surtout au coût budgétaire élevé d'un tel dénombrement.

Ces motifs mettent en cause la réalisation des recensements futurs et recommandent d'en limiter au maximum les éléments.

C'est pourquoi, une discussion est dès à présent ouverte au sein de l'Office statistique des Communautés européennes sur l'avenir des recensements et le choix d'éventuelles solutions de rechange.

La solution avancée le plus fréquemment, et qui paraît la plus adéquate, est le remplacement du recensement traditionnel par un simple dénombrement; des informations plus détaillées seraient fournies par des enquêtes par sondage.

En Belgique, cette solution est également envisagée; elle pourrait être facilitée par l'informatisation des registres de population de toutes les communes ce qui permettrait la préimpression systématique des bulletins de

recensement. Le caractère assez élémentaire des questions posées dans ce recensement simplifié - âge, sexe, état civil, nationalité, filiation - permettrait peut-être de tenter l'expérience d'un recensement par voie postale.

En 1981, plus encore que lors des recensements précédents, les administrations communales ont éprouvé de très grosses difficultés à recruter des agents recenseurs en nombre et qualité satisfaisants.

L'explication de ce phénomène est à la fois d'ordre social, fiscal et financier.

Tout d'abord, le taux de rémunération proposé (environ 50 F par personne recensée) paraissait peu séduisant eu égard à l'effort demandé. Cette rémunération était partiellement taxable; la globalisation de ce revenu occasionnel avec le revenu principal risquait de priver certains agents communaux, principalement concernés, d'avantages sociaux.

Un autre argument fréquemment avancé pour refuser de participer au recensement était l'insécurité qui régnait dans certains quartiers des grandes villes.

En raison des difficultés rencontrées par les communes pour recruter des agents recenseurs en nombre suffisant, la possibilité leur a été offerte de recourir à la mise au travail de chômeurs pour une période limitée à six semaines.

L'exécution de cette décision prise en dernier ressort a soulevé de nombreux obstacles administratifs et cette expérience s'est finalement avérée décevante.

Le recrutement de 15.000 agents recenseurs avait été prévu initialement; seuls 12.554 dont 2.264 chômeurs ont été recrutés.

La bonne marche des opérations s'en est évidemment ressentie.

OPERATIONS RELATIVES A LA FIXATION DES CHIFFRES DE LA POPULATION

On trouvera ci-après un exposé succinct de la méthode utilisée pour l'établissement des chiffres de population.

1. Description générale de la méthode.

Les instructions aux administrations communales prévoyaient que toutes les personnes ayant leur résidence habituelle dans la commune, même si elles en étaient temporairement absentes, devaient être recensées sur des bulletins de ménage modèles A et C1, un bulletin individuel modèle B et un bulletin de logement modèle C2.

Le bulletin de ménage modèle A, destiné à l'administration communale, comportait des renseignements qui devaient servir à rectifier et à compléter les registres de population.

Le bulletin de ménage modèle C1, où étaient inscrites toutes les personnes faisant partie du ménage, a servi d'enveloppe aux bulletins individuels modèle B des membres du ménage et au bulletin de logement modèle C2.

La résidence habituelle est définie comme étant le lieu où plusieurs personnes, constituant un ménage, vivent en commun ou le lieu où vit habituellement une personne seule qui constitue par elle-même un ménage; l'absence temporaire ne fait pas cesser la résidence habituelle. Les cas d'absence temporaire ont été énumérés dans les instructions (personnes en voyage, en traitement dans un hôpital, miliciens sous les drapeaux, militaires faisant partie des forces armées belges en Allemagne, etc...)

En vue de la fixation du chiffre de la population de chaque commune, l'I.N.S. a d'abord vérifié si un bulletin individuel modèle B avait été rempli pour toutes les personnes inscrites sur le bulletin de ménage modèle C1. Dans la négative, un examen avait lieu et les adaptations nécessaires étaient apportées après consultation éventuelle de l'administration communale intéressée.

Après cette première vérification, les renseignements relatifs à chaque personne recensée figurant sur le bulletin de ménage modèle C1, c'est-à-dire sexe, date de naissance, nationalité, lien de parenté avec la personne de référence du ménage, état civil, étaient enregistrés sur bande magnétique par l'intermédiaire de terminaux d'ordinateurs à écran.

Le programme d'enregistrement préalablement mis au point comportait un certain nombre de contrôles

automatiques destinés à éliminer les incompatibilités ou erreurs évidentes (par exemple, un enfant de deux ans pour lequel on aurait enregistré l'état civil "marié"). Les erreurs moins évidentes, plus difficiles à déceler ont été recherchées par l'intermédiaire de listings de correction fournis par l'ordinateur.

Plusieurs phases de correction ont été nécessaires avant d'en arriver à l'établissement d'un premier chiffre de population par commune.

Ce chiffre était alors soumis aux contrôles et ajustements décrits aux points 3b et c ci-après.

2. Opérations relevant des administrations communales en vue d'assurer l'exactitude du recensement.

L'agent recenseur avait comme instruction de reprendre les personnes temporairement absentes, pour lesquelles un modèle B avait été établi, sur un relevé modèle G destiné au contrôle spécial prévu pour cette catégorie de recensés.

Il devait mentionner sur ce document:

- le lieu où résidait au moment du recensement la personne temporairement absente;
- la raison de cette absence temporaire.

Ce relevé a permis à l'I.N.S. de vérifier si une personne temporairement absente pouvait effectivement être maintenue comme telle dans les registres de population ou devait être rayée du registre de la commune intéressée et donc ne plus être recensée dans celle-ci; dans ce dernier cas, il restait à établir si la personne intéressée avait sa résidence effective dans une autre commune ou si elle n'avait plus sa résidence habituelle en Belgique.

La commune de résidence habituelle d'une personne se trouvant temporairement dans une autre commune devait recevoir, de cette autre administration, le bulletin individuel modèle B bis spécialement prévu pour les personnes temporairement présentes. Ce bulletin servait à compléter les données du modèle B établi d'office dans la commune de résidence habituelle et devait ensuite être joint au relevé modèle G.

A l'occasion du recensement, les communes ont comme instruction de mettre à jour leurs registres de population.

Cette mise à jour s'opère par la comparaison des données fournies sur les bulletins de recensement avec celles figurant sur les registres de population.

De nombreuses erreurs, omissions ou imprécisions peuvent ainsi être décelées et corrigées.

Les bulletins de recensement collectés par les administrations communales font l'objet d'un premier comptage et le résultat de ce comptage doit être porté sur un document spécial; ce document intitulé "modèle J" constitue un premier calcul approximatif du chiffre de la population de la commune concernée.

3. Opérations effectuées par l'Institut national de Statistique.

La phase du recensement consacrée à la fixation du chiffre officiel de la population comporte, pour l'Institut national de Statistique, les travaux suivants:

- le recensement direct de certaines personnes;
- l'élimination des doubles emplois;
- l'annulation des bulletins des personnes n'ayant pas conservé leur résidence habituelle en Belgique;
- la communication du chiffre officiel de la population aux 596 communes;
- la publication au Moniteur belge des chiffres de la population des communes.

On trouvera ci-après quelques considérations relatives à ces opérations.

a) Recensement direct de certaines personnes.

Les personnes ci-après ont été recensées directement par l'Institut national de Statistique sans l'intervention des administrations communales:

- les belges et étrangers qui, tout en demeurant chez un agent diplomatique étranger, ne jouissent pas du droit d'exterritorialité;
- certaines personnes résidant à l'étranger et ayant conservé leur résidence habituelle en Belgique tels que les agents diplomatiques, consulaires et de chancellerie, de nationalité belge en fonction à l'étranger, ainsi que les membres de leur famille demeurant avec eux, les personnes faisant partie des forces armées belges stationnées à l'étranger, les membres de leur ménage autorisés à les suivre et les personnes faisant partie de la suite de l'armée.

Pour toutes ces personnes, les bulletins ont été rassemblés par l'Institut national de Statistique par l'intermédiaire du Ministère de la Défense nationale (pour les militaires belges stationnés à l'étranger) ou à l'intervention du Ministère des Affaires étrangères (pour les autres personnes).

Quelque soixante mille bulletins ont ainsi été collectés par l'Institut national de Statistique puis transmis aux communes intéressées. Ces documents ont été ajoutés aux bulletins recueillis directement par la commune et intervenaient dans la fixation du chiffre de la population.

L'Institut national de Statistique a procédé en outre au recensement des personnes attachées aux Institutions européennes et à l'O.T.A.N. Ce dénombrement a été effectué par l'intermédiaire des secrétariats de ces organismes. Ces personnes et leur ménage bénéficient, en effet, d'un statut particulier et ne sont pas soumises à l'inscription obligatoire dans les registres de population.

Les bulletins les concernant n'ont pas été transmis aux administrations communales.

Il en a toutefois été tenu compte pour la fixation du chiffre définitif de la population des communes intéressées. 15.268 personnes appartenant aux institutions précitées ont été dénombrées.

b) Elimination des doubles emplois.

Le recensement de la population doit constater une situation de fait. Les personnes doivent donc être recensées dans la commune où elles ont leur résidence habituelle au 1er mars 1981 qu'elles y soient inscrites ou non dans le registre de la population ou dans le registre des étrangers.

La résidence habituelle d'une personne est déterminée en fonction des instructions émanant du Ministère de l'Intérieur. Celles-ci n'ont pas toujours été observées ponctuellement par les administrations communales. Des contestations ont souvent surgi entre communes au sujet de la "résidence habituelle" de certaines personnes.

Les doubles emplois ont pu être détectés par l'étude des relevés modèle G relatifs aux personnes temporairement absentes.

Pour chaque inscription sur ces relevés, un bulletin modèle B bis correspondant devait être établi par la commune où la personne résidait temporairement. L'absence de modèle B bis provoquait automatiquement des recherches plus poussées et on a souvent constaté que la commune de résidence temporaire avait établi un modèle B comme si la personne y avait réellement sa résidence habituelle.

Ces cas ont nécessité de nombreux échanges de correspondance qui, dans la plupart des cas, ont abouti à déterminer la commune de résidence habituelle et effective des personnes en cause.

En dernier ressort, les litiges entre administrations communales étaient tranchés par le Ministère de l'Intérieur.

Cette procédure a permis d'éliminer 938 doubles emplois.

On trouvera ci-après l'énumération des principales causes de ces doubles emplois:

- certains ménages ayant déménagé dans une autre commune quelques jours avant le 1er mars 1981, il pouvait arriver que la résidence de fait à cette date n'ait pas été prise en considération par la commune de la résidence antérieure et que, simultanément, des bulletins B aient été remplis dans les deux communes;

- des personnes âgées séjournant en maison de repos ou chez leurs enfants, en dehors de leur commune de résidence, auraient dû régulariser leur situation. Une des administrations estimait l'absence temporaire, l'autre considérait l'établissement comme définitif;

- des personnes ayant plusieurs résidences ont été recensées à la fois dans la commune de leur résidence principale et dans celle de leur seconde résidence ou de leur résidence de vacances;

- des personnes colloquées dans les sections fermées des établissements pour psychopathes avaient gardé une adresse dans leur commune d'origine alors qu'elles devaient être inscrites là où est située l'institution.

Les situations suivantes ont également donné lieu à des doubles emplois:

- époux vivant séparés;
- enfants ayant quitté le toit paternel ;
- enfants de parents déchus de la puissance paternelle et confiés à une institution ;
- enfants habitant chez les grands-parents ou d'autres membres de la famille, après séparation des parents.

c) Annulation de bulletins établis pour des personnes n'ayant pas conservé de résidence habituelle en Belgique.

L'examen des relevés modèle G a aussi permis de constater que de nombreuses personnes figurant sur ces listes étaient en fait établies à l'étranger et y résidaient effectivement.

C'est donc par erreur qu'elles ont été recensées comme "temporairement absentes".

Les administrations communales ont été invitées à établir au sujet de ces personnes un bref rapport mentionnant les points suivants: date de départ, pays de résidence, raison du voyage ou de l'établissement à l'étranger, profession exercée, etc...

Lorsqu'il s'agissait d'un voyage d'étude ou d'affaires, de vacances ou d'une mission temporaire pour compte du gouvernement (par exemple dans le cadre de la coopération au développement), les personnes concernées pouvaient continuer à figurer dans le registre de population et par conséquent être recensées.

Si ces personnes s'étaient fixées à l'étranger en vue d'y exercer une profession et y faire carrière, même si elles revenaient fréquemment en Belgique pour de longues périodes de vacances, elles devaient être rayées

des registres de population et ne pouvaient plus être comptées.

Les administrations communales ont été avisées par l'Institut national de Statistique de ces radiations à effectuer au 28 février 1981 et de l'annulation des bulletins individuels dressés pour ces personnes.

De même que pour les doubles emplois, les litiges étaient tranchés en dernier recours par le Ministère de l'Intérieur.

Le nombre des bulletins ainsi annulés a été de 4.606.

d) Communication aux communes des chiffres officiels de la population.

Le chiffre provisoire de la population établi à partir des données fournies par les communes a été corrigé:

1) par élimination des doubles emplois et la radiation des personnes n'ayant pas conservé de résidence habituelle en Belgique;

2) par addition des étrangers privilégiés et des membres de leur ménage non soumis à l'inscription obligatoire dans les registres de population.

Au terme de ces travaux, le chiffre officiel de la population de chaque commune a pu être fixé et communiqué à l'administration communale intéressée.

Il est arrivé que certaines administrations contestent ce dernier chiffre; le dossier faisait alors l'objet d'un dernier examen et, souvent en fonction de nouveaux éléments fournis par les administrations communales elles-mêmes, les erreurs ou omissions éventuelles ont été corrigées.

e) Publication au Moniteur belge des chiffres de la population des communes.

Tous les chiffres de la population ont été définitivement arrêtés début mai 1982 et ont pu être communiqués au gouvernement le 9 juin 1982.

Ainsi qu'il a été dit plus haut, ces chiffres ont été publiés au Moniteur belge du 25 juin 1982.

4. Ecart entre les chiffres de la population résultant des recensements généraux et les chiffres calculés provenant du mouvement annuel de la population.

On sait que les chiffres annuels de la population se calculent sur la base des inscriptions et radiations dans les registres de population. Ce calcul s'effectue à partir du chiffre du dernier recensement de la population qui est augmenté du nombre des naissances et

des immigrants et diminué du nombre des décès et des émigrants.

Au fur et à mesure que l'on s'écarte de la date du dernier recensement, les inexatitudes s'accumulent dans les registres de population. Une des principales raisons de cet état de fait est la négligence des personnes qui quittent la commune, spécialement pour l'étranger, et omettent de signaler leur départ à leur administration communale.

Seuls les recensements de la population permettent de rectifier de telles inexatitudes et de donner les nouvelles bases de calcul pour la période intercensitaire suivante.

Au tableau 1, on trouvera un relevé des écarts observés entre la population calculée et la population dénombrée à l'occasion des recensements effectués depuis 1890. En général, pour les raisons décrites plus haut, les chiffres de population fournis par le recensement sont inférieurs aux chiffres calculés. Lors du recensement de la population au 1er mars 1981, cette différence a été de 13.407 habitants, c'est-à-dire que la population recensée était de 0,14 % inférieure à la population calculée.

Cette différence est particulièrement faible par rapport à celle constatée lors du recensement de 1970 (0,42 %) et loin au-dessous de celles observées lors des recensements organisés avant la première guerre mondiale, lorsque des différences de plus de 1 % furent enregistrées.

Tableau 1.- ECARTS ENTRE LA POPULATION CALCULEE ET LA POPULATION RECENSEE LORS DES RECENSEMENTS DE LA POPULATION DE 1890, 1900, 1910, 1930, 1947, 1961, 1970 et 1981.

	1890		1900		1910		1930	
	Population		Population		Population		Population	
	recensée	calculée	recensée	calculée	recensée	calculée	recensée	calculée
Anvers	699 919	699 571	819 159	837 976	968 677	989 340	1 173 363	1 187 630
Brabant	1 106 158	1 128 728	1 263 535	1 303 064	1 469 677	1 505 214	1 680 065	1 694 899
Hainaut	1 048 546	1 068 815	1 142 954	1 146 646	1 232 867	1 240 525	1 270 231	1 274 082
Liège	756 734	762 196	826 175	851 485	888 341	899 423	973 031	971 878
Limbourg	222 814	224 604	240 796	244 139	275 691	277 582	367 642	374 332
Luxembourg	211 711	216 380	219 210	222 154	231 215	234 252	220 920	222 007
Namur	335 471	341 072	346 512	353 590	362 846	365 606	355 965	354 079
Flandre Orientale	949 526	958 752	1 029 971	1 039 138	1 120 335	1 123 755	1 149 199	1 153 866
Flandre Occidentale	738 442	746 923	805 236	816 862	874 135	881 033	901 588	897 051
Le Royaume :	6 069 321	6 147 041	6 693 548	6 815 054	7 423 784	7 516 730	8 092 004	8 129 824
Ecart entre la population recensée et calculée	-77 720		-121 506		-92 946		-37 820	
En % de la population recensée	-1,26 %		-1,78 %		-1,24 %		-0,47 %	

	1947		1961		1970		1981	
	Population		Population		Population		Population	
	recensée	calculée	recensée	calculée	recensée	calculée	recensée	calculée
Anvers	1 281 333	1 278 488	1 443 355	1 443 994	1 533 249	1 535 680	1 569 876	1 575 350
Brabant	1 798 468	1 792 983	1 992 139	1 992 458	2 176 373	2 177 975	2 221 222	2 220 986
Hainaut	1 224 800	1 199 825	1 248 854	1 260 224	1 317 453	1 330 789	1 301 477	1 304 192
Liège	963 851	937 189	1 003 526	1 011 474	1 008 905	1 015 309	999 413	1 003 471
Limbourg	460 446	464 313	574 606	578 968	652 547	656 477	716 888	716 708
Luxembourg	213 478	213 297	216 848	219 092	217 310	219 186	221 926	223 377
Namur	356 090	353 003	369 432	372 799	380 561	384 689	407 400	406 450
Flandre Orientale	1 217 280	1 216 899	1 272 005	1 277 132	1 310 117	1 314 031	1 331 192	1 330 947
Flandre Occidentale	996 449	996 587	1 068 976	1 072 588	1 054 429	1 056 855	1 079 253	1 080 530
Le Royaume :	8 512 195	8 452 584	9 189 741	9 228 729	9 650 944	9 690 991	9 848 647	9 862 011
Ecart entre la population recensée et calculée	+59 611 (1)		-38 988		-40 047		-13 364	
En % de la population recensée	+0,71 %		-0,42 %		-0,42 %		-0,14 %	

(1) En 1947 la population recensée a été plus élevée que la population calculée. Ceci résulte, en ordre principal, du fait que tous les étrangers ont été inclus dans les chiffres du recensement, alors que ceux d'entre eux non inscrits aux registres de la population n'avaient pas été pris en considération pour la population calculée. Cette situation ne pourra normalement plus se présenter, étant donné que depuis lors, tous les étrangers sont également compris dans le mouvement annuel de la population.

PREMIERE PARTIE

CHIFFRES CONCERNANT LE ROYAUME, LES REGIONS,
LES PROVINCES ET LES ARRONDISSEMENTS

CHAPITRE I

ETENDUE TERRITORIALE

La superficie totale de la Belgique au 1er mars 1981 est de 3.051.870 ha 56 a 07 ca (1). Le tableau 2 donne la répartition de cette superficie entre les provinces et régions ainsi qu'entre les divers groupes de communes. Pour le détail - communes et arrondissements -, le lecteur est invité à se reporter au tableau I figurant en annexe.

Depuis 1830, les limites territoriales de la Belgique ont été modifiées quatre fois. Le 18 avril 1839, la Belgique a perdu une partie du Limbourg ainsi que le Grand-Duché de Luxembourg en application du Traité des XXIV articles. Le Traité de Versailles du 28 juin 1919 a consacré l'annexion définitive à notre pays, du territoire de Moresnet-Neutre qui forme actuellement la commune de La Calamine. Ce même Traité avait placé, sous la juridiction belge, les cantons d'Eupen, de Malmédy et de Saint-Vith. Plébiscités en 1925, ils furent annexés au Royaume par la loi du 6 mars 1925.

Enfin, la quatrième et dernière modification a été réalisée par le Protocole belgo-allemand du 24 septembre 1956 approuvé par les lois du 28 avril 1958 et du 5 mai 1960 et concerne une série de corrections de frontières.

Pour la période 1970-1981, il faut en outre tenir compte de la loi du 30 décembre 1975 ordonnant un important mouvement de fusions de communes prenant cours le 1.1.1977. Le nombre de celles-ci a été ramené de 2 379 au 31 décembre 1970 à 596 au 1er mars 1981 (2).

La région wallonne couvre 55,2% du territoire et la région flamande 44,3%. Quant à la région bruxelloise, ses 16 178 ha ne représentent que 0,5% du pays.

Tableau 2.- SUPERFICIE TOTALE. ROYAUME, REGIONS, PROVINCES ET GROUPES DE COMMUNES SELON L'IMPORTANCE DE LEUR POPULATION AU 1 MARS 1981.

REGIONS, PROVINCES ET GROUPES DE COMMUNES	Superficie totale ha a ca	Part relative dans la superficie totale du Royaume
Anvers	286 725 28 83	9,4
Brabant	335 810 86 44	11,0
Hainaut	378 668 56 45	12,4
Liège	386 213 04 57	12,7
Limbourg	242 231 46 87	7,9
Luxembourg	444 114 30 20	14,5
Namur	366 501 43 75	12,0
Flandre Orientale	298 166 73 72	9,8
Flandre Occidentale	313 438 85 24	10,3
Le Royaume :	3 051 870 56 07	100,0
Région bruxelloise	16 178 35 48	0,5
Région flamande	1 351 143 16 33	44,3
Région wallonne	1 684 549 04 26	55,2
dont région de langue allemande	85 377 48 02	2,8
Commune de :		
< 2 000 hab.	57 835 35 28	1,9
2 000 à < 5 000 hab.	556 948 38 82	18,2
5 000 à < 20 000 hab.	1 770 076 42 98	58,0
20 000 à < 50 000 hab.	460 010 77 08	15,1
50 000 à < 100 000 hab.	125 757 70 45	4,1
100 000 hab. et plus	81 241 91 46	2,7

(1) La superficie totale a été déterminée sur base des relevés cadastraux. La publication donnant les résultats du recensement au 31.12.1970 faisait état d'une superficie légèrement inférieure (3 051 304 ha 96 a 64 ca). Ce petit accroissement s'explique par la rectification des erreurs de calcul constatées par le cadastre lors de mutations de parcelles cadastrales.

(2) La loi du 30.12.1975 a réduit officiellement le nombre de communes à 589. Toutefois, la fusion de sept communes limitrophes avec la ville d'Anvers pour former la nouvelle entité d'Anvers n'est devenue effective qu'au 1er janvier 1983 (voir chapitre X).

La province la plus étendue est le Luxembourg qui englobe 444 114 ha, soit 14,5% de la superficie du Royaume; le Limbourg, pour sa part est la moins grande avec ses 242 231 ha soit 7,9%.

Comme suite aux fusions intervenues le 1.1.1977, la superficie moyenne des communes du Royaume

a quadruplé par rapport à 1970 : 5 120 ha 58 a 82 ca en 1981 (1) contre 1 282 ha 63 a 76 ca en 1970.

La superficie moyenne des communes varie sensiblement d'une région à l'autre de même qu'entre les provinces ainsi qu'il apparaît au tableau 3.

Tableau 3.- SUPERFICIE MOYENNE PAR COMMUNE. COMMUNES LES PLUS ETENDUES ET LES MOINS ETENDUES DU ROYAUME, DES REGIONS ET DES PROVINCES.

ROYAUME, REGIONS ET PROVINCES	Nom- bre de com- munes	Superficie moyenne ha a ca	Nom et superficie			
			de la commune la plus étendue		de la commune la moins étendue	
			ha	a	ca	ha
Anvers	77	3723 70 50	Anvers	13969 66 19	Borgerhout	391 30 03
Brabant	111	3025 32 31	Genappe	8956 43 71	St.-Josse-ten-Node	113 35 49
Hainaut	69	5487 95 02	Tournai	21375 68 60	Farciennes	1034 69 27
Liège	84	4597 77 44	Bullange	15048 99 85	St. Nicolas	684 23 95
Limbourg	44	5505 26 07	Saint-Trond	10702 46 66	Herstappe	135 46 14
Luxembourg	44	10093 50 69	Libramont-Chevigny	17786 11 13	Rouvroy	2767 90 20
Namur	38	9644 77 47	Couvin	20694 20 67	Sambreville	3420 06 91
Flandre Orientale	65	4587 18 06	Gand	15632 40 69	Horebeke	1119 34 93
Flandre Occidentale	64	4897 48 21	Dixmude	14939 82 70	Messines	357 76 75
Le Royaume :	596	5120 58 82	Tournai	21375 68 60	St.-Josse-ten-Node	113 35 49
Region bruxelloise	19	851 49 24	Bruxelles	3292 96 95	St. Josse-ten-Node	113 35 49
Région flamande	315	4289 34 34	Gand	15632 40 69	Herstappe	135 46 14
Région wallonne	262	6429 57 65	Tournai	21375 68 60	St. Nicolas	684 23 95
dont Région de langue allemande	9	9486 38 67	Bullange	15048 99 85	La Calamine	1816 13 06

Par rapport à 1970, la superficie moyenne a été multipliée par trois en Flandre (4 289 ha contre 1 468 ha) et presque par six en Wallonie (6 430 ha contre 1 110 ha) n'ayant fait l'objet d'aucune modification territoriale en 1977, la région bruxelloise n'a pas subi de changement (851 ha). Au sein de la région wallonne, c'est dans la province de Namur que la superficie moyenne des communes a le plus augmenté puisqu'elle a été multipliée par neuf (9 645 ha contre 1 061 ha) mais c'est dans la province du Luxembourg qu'elle est la plus élevée, dépassant les dix mille hectares. La province flamande où la superficie moyenne des communes s'est le plus sensiblement accrue est la Flandre Orientale (x 3,75). C'est cependant dans le Limbourg que la superficie moyenne des communes flamandes est la plus grande (5 505 ha). A noter enfin que depuis les fusions, c'est dans la province de Brabant que

la superficie moyenne des communes est la moins étendue alors qu'en 1970, c'est le Hainaut qui présentait cette caractéristique.

Le tableau 3 indique aussi le nom et la superficie de la commune la plus vaste et de la moins étendue de chaque province et région. Ces deux listes de communes sont complètement bouleversées par rapport à 1970. Dans la première, seules Anvers et Gand se maintiennent; dans la seconde, plus aucune commune de 1970 ne figure dans la liste de 1981, soit qu'elles aient été fusionnées avec une autre commune et n'existent plus comme entité autonome, soit qu'elles aient absorbé d'autres communes et constituent ainsi une plus importante entité.

(1) La superficie moyenne est même portée à 5 181 ha 44 a 41 ca si l'on tient compte de la fusion constituant le grand "Anvers" ramenant le nombre de communes à 589 au 1.1.1983.

Avec un territoire d'une superficie de 21 376 ha, Tournai est la plus vaste commune du pays (1) alors que Saint-Josse-ten-Noode, avec ses 113 ha arrive en dernière position.

Soulignons le cas particulier de Genappe qui, à la suite des fusions de 1977 est devenue la

la plus étendue du Brabant (8 956 ha) alors qu'en 1970, elle en était la plus petite (59 ha).

Le tableau 4 donne, pour le Royaume et chaque région, les mêmes renseignements que le tableau précédent mais en fonction des différents groupes de communes classées selon l'importance de leur population.

(1) Tournai reste la commune la plus étendue même si l'on tient compte de la fusion intervenue à Anvers le 1.1.1983 et qui a porté la superficie de cette commune à un peu plus de vingt mille hectares.

Tableau 4.- SUPERFICIE MOYENNE PAR COMMUNE. COMMUNES LES PLUS ETENDUES ET LES MOINS ETENDUES SELON LES DIFFERENTS GROUPES DE COMMUNES.

GROUPES DES COMMUNES	Nom- bre de com- munes	Superficie moyenne ha a ca	Nom et superficie			
			de la commune la plus étendue		de la commune la moins étendue	
			ha a ca		ha a ca	
<u>Le Royaume</u>						
Communes de :						
moins de 2 000 hab.	15	3855 69 02	Sainte-Ode	9787 05 82	Herstappe	135 46 14
2 000 à < 5 000 hab.	90	6165 18 65	Léglise	17291 79 53	Drogenbos	248 41 74
5 000 à < 20 000 hab.	365	4855 22 75	Couvin	20694 20 67	Koekelberg	117 34 71
20 000 à < 50 000 hab.	97	4742 37 91	Beveren	15022 63 30	St.-Josse-ten-Node	113 35 49
50 000 à < 100 000 hab.	21	5988 46 21	Tournai	21375 68 60	Molenbeek-St.-Jean	589 46 13
100 000 hab. et plus	8	10155 23 93	Namur	17538 32 81	Schaerbeek	815 16 38
<u>Région bruxelloise</u>						
Commune de :						
moins de 2 000 hab.	-	-	-	-	-	-
2 000 à < 5 000 inw.	-	-	-	-	-	-
5 000 à < 20 000 hab.	2	206 13 78	Berchem-Ste.-Agathe	294 92 86	Koekelberg	117 34 71
20 000 à < 50 000 hab.	10	574 41 08	Watermael-Boitsfort	1293 23 75	St.-Josse-ten-Node	113 35 49
50 000 à < 100 000 hab.	5	1182 76 76	Uccle	2290 56 32	Molenbeek-St.-Jean	589 46 13
100 000 hab. et plus	2	2054 06 66	Bruxelles	3292 96 95	Schaerbeek	815 16 38
<u>Région flamande</u>						
Communes de :						
moins de 2 000 hab.	5	933 46 13	Biévène	1977 22 01	Herstappe	135 46 14
2 000 à < 5 000 hab.	9	3082 99 16	Lo-Reninge	6295 13 89	Drogenbos	248 41 74
5 000 à < 20 000 hab.	226	3858 82 39	Dixmude	14939 82 70	Borsbeek	392 16 34
20 000 à < 50 000 hab.	62	5448 12 02	Beveren	15022 63 30	Borgerhout	391 30 03
50 000 à < 100 000 hab.	10	6644 36 61	Hasselt	10233 62 46	Deurne	1309 45 62
100 000 hab. et plus	3	14135 87 03	Gand	15632 40 69	Bruges	12805 54 22
<u>Région wallonne</u>						
Communes de :						
moins de 2 000 hab.	10	5316 80 46	Sainte-Ode	9787 05 82	Wasseiges	2443 58 28
2 000 à < 5 000 hab.	81	6507 65 26	Léglise	17291 79 53	Berloz	1448 98 64
5 000 à < 20 000 hab.	137	6566 79 96	Couvin	20694 20 67	Beyne-Heusay	731 25 23
20 000 à < 50 000 hab.	25	4659 32 85	Ath	12710 24 71	Saint-Nicolas	684 23 95
50 000 à < 100 000 hab.	6	8900 03 42	Tournai	21375 68 60	Verviers	3309 19 71
100 000 hab. et plus	3	11575 39 01	Namur	17538 32 81	Liège	6953 84 69
<u>dont région de langue allemande</u>						
Communes de :						
moins de 2 000 hab.	-	-	-	-	-	-
2 000 à < 5 000 hab.	4	9006 40 63	Ambliève	12515 28 44	Lontzen	2872 29 77
5 000 à < 20 000 hab.	5	9870 37 10	Bullange	15048 99 85	La Calamine	1816 13 06
20 000 à < 50 000 hab.	-	-	-	-	-	-
50 000 à < 100 000 hab.	-	-	-	-	-	-
100 000 hab. et plus	-	-	-	-	-	-

CHAPITRE II

POPULATION TOTALE DU ROYAUME

1.- Résultats du recensement de 1981 et évolution de la population belge au cours de la période 1846-1981.

Lors du recensement général de la population du 1er mars 1981, on a dénombré pour le Royaume 4 810 349 hommes et 5 038 298 femmes, soit au total 9 848 647 habitants. Depuis le dernier recensement, c-à-d. au cours d'une période de dix ans et deux mois, la population a augmenté de 197 703 personnes, soit de 2,0%. Depuis 1947 (période de 33 ans et 2 mois), l'accroissement du nombre d'habitants a été de l'ordre de 15,7% (1 336 452 personnes). Par rapport à 1846, la population a augmenté de 5 511 451 habitants ou de 127%.

Population du Royaume aux recensements généraux précédents :

1846	4 337 196 habitants
1856	4 529 460 habitants
1866	4 827 833 habitants
1876	5 336 185 habitants
1880	5 520 009 habitants
1890	6 069 321 habitants
1900	6 693 548 habitants

1910	7 423 784 habitants
1920	7 401 353 habitants (ancien territoire)
	7 465 782 habitants (nouveau territoire)
1930	8 092 004 habitants
1947	8 512 195 habitants
1961	9 189 741 habitants
1970	9 650 944 habitants

L'évolution des résultats des différents recensements est représentée aux graphiques 1 (échelle arithmétique) et 2 (échelle logarithmique).

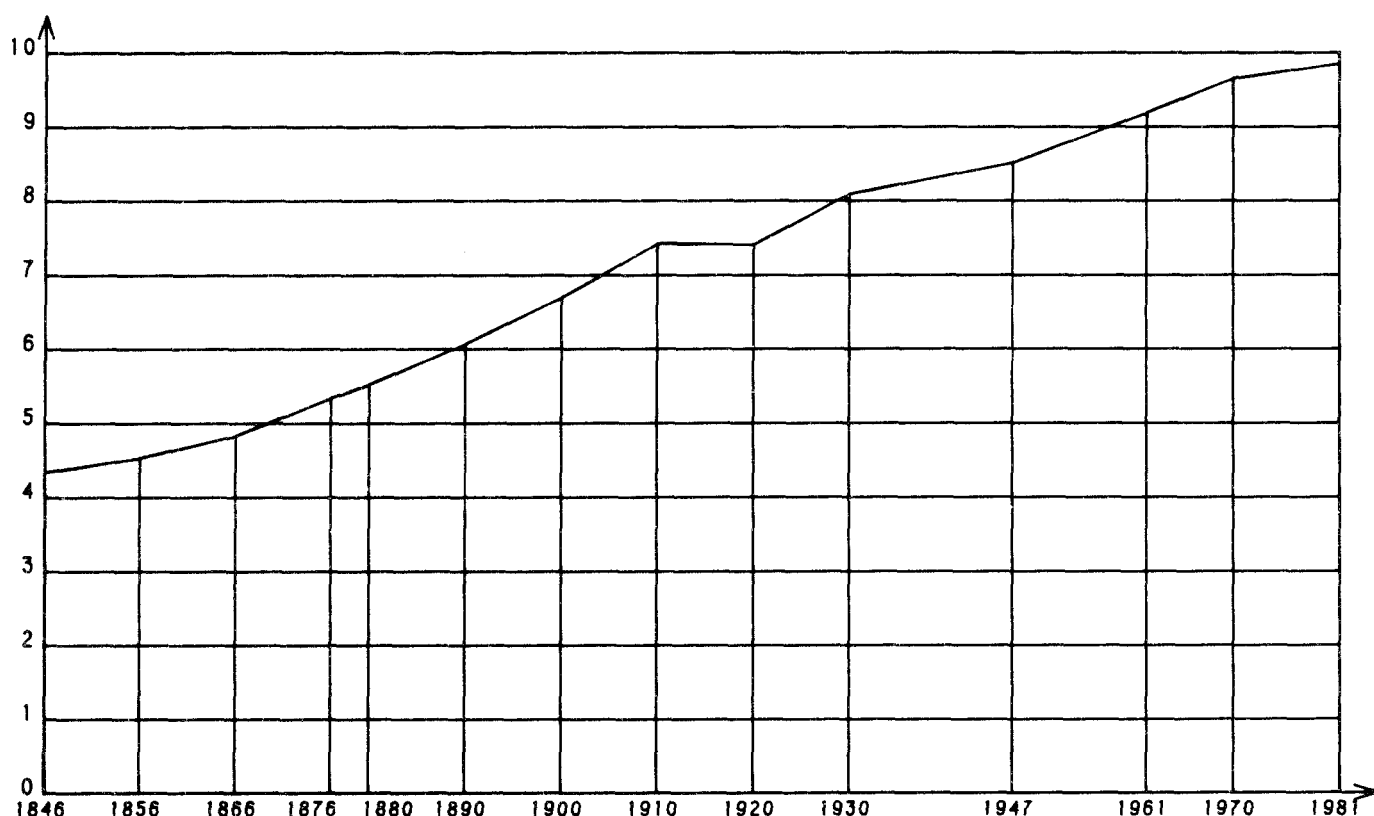
En posant la population de 1846 (année du premier recensement général) égale à 100, on obtient les indices suivants :

1846	100,00	1910	171,17
1856	104,43	1920	170,65 (ancien territoire)
1866	111,31		172,13 (nouveau territoire)
1876	123,03	1930	186,57
1880	127,27	1947	196,26
1890	139,94	1961	211,88
1900	154,33	1970	222,52
		1981	227,07

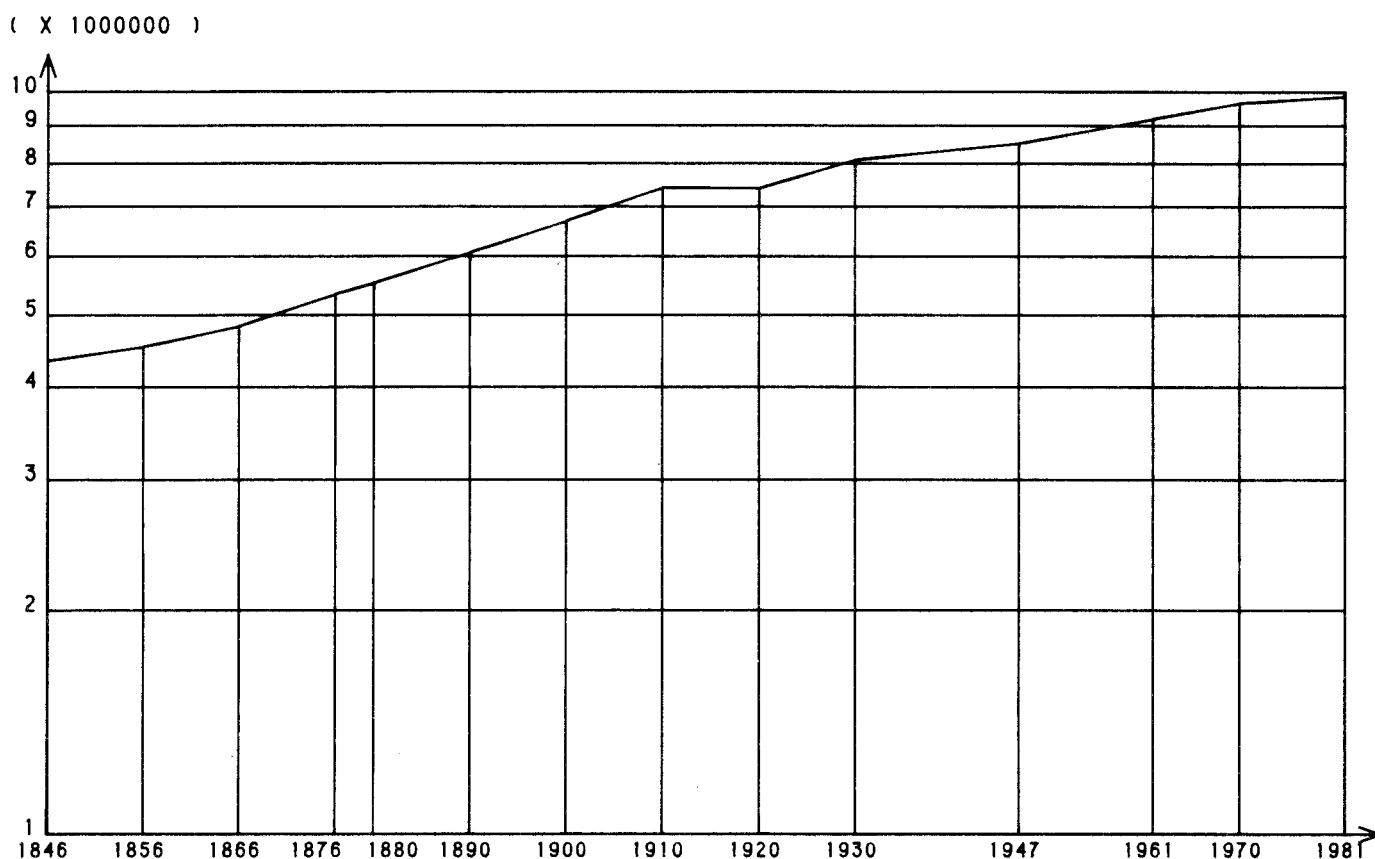
Graphique 1.- EVOLUTION DE LA POPULATION DU ROYAUME DE 1846 A 1981.

(X 1000000)

(Echelle arithmétique)



Graphique 2.- EVOLUTION DE LA POPULATION DU ROYAUME DE 1846 A 1981.
(Echelle logarithmique)



Le tableau 5 indique les accroissements moyens annuels absolus et relatifs d'un recensement au suivant depuis 1846.

2.- Influence des naissances, des décès et des migrations sur le développement de la population.

Les modifications qui se produisent dans le total de la population du pays résultent du jeu combiné, d'une part, des excédents des naissances ou ceux des décès, et d'autre part, des soldes migratoires. En rectifiant le chiffre du recensement précédent avec la différence entre le nombre des naissances et celui des décès survenus au cours de la période intercensitaire, on obtient un chiffre qui mis en rapport avec le dernier chiffre recensé donne la balance positive ou négative des migrations.

En appliquant ce mode de calcul à la période 1970-1981, on obtient les résultats suivants pour le Royaume :

Population recensée au 31 décembre 1970 :	9 650 944
Excédent de naissances entre le 1.1.1971 et le 28.2.1981 :	95 698
Total :	9 746 642
Population recensée au 1er mars 1981 :	9 848 647
Excédent d'immigration :	102 005

Le tableau 6 permet de comparer ces chiffres aux chiffres correspondants des diverses périodes séparant les recensements depuis 1846.

Le tableau 7 reproduit les chiffres absolus annuels des naissances, des décès et des mariages au cours de la période de 1900 à 1981 et les chiffres relatifs par 1 000 habitants.

L'évolution de ces chiffres est représentée d'une façon explicite au graphique 3.

Au sujet des dernières périodes, on peut émettre les brèves considérations suivantes :

Au cours de la période 1948-1961 le mouvement naturel était très favorable. On relevait chaque année environ 150 000 naissances et un peu plus de 100 000 décès. Il en résultait, pour l'ensemble de la période, un excédent des naissances de 612 229, tandis qu'on enregistrerait un léger excédent des immigrations de 65 317.

Pour la période 1962-1970, on constate un changement radical. Le nombre des naissances est demeuré assez élevé jusqu'en 1964 mais ensuite la natalité

Tableau 5.- POPULATION PAR SEXE. VARIATION MOYENNE ANNUELLE DE LA POPULATION D'UN RECENSEMENT A L'AUTRE

ANNEES	Population recensée			Accroissement (+) ou diminution (-) moyen annuel d'un recensement au suivant					
				Chiffres absolus			Proportions p.m. par rapport au recensement précédent		
	Hommes	Femmes	Total	Hommes	Femmes	Total	Hommes	Femmes	Total
Ancien territoire									
1846	2 163 523	2 173 673	4 337 196	-	-	-	-	-	-
1856	2 271 783	2 257 777	4 529 560	+ 10 826	+ 8 400	+ 19 226	+ 5,00	+ 3,86	+ 4,43
1866	2 419 639	2 408 194	4 827 833	+ 14 786	+ 15 042	+ 29 828	+ 6,51	+ 6,67	+ 6,59
1880(1)	2 758 469	2 761 540	5 520 009	+ 24 202	+ 25 239	+ 49 411	+ 10,00	+ 10,48	+ 10,24
1890	3 026 954	3 042 367	6 069 321	+ 26 849	+ 28 083	+ 54 932	+ 9,73	+ 10,17	+ 9,95
1900	3 324 834	3 368 714	6 693 548	+ 29 788	+ 32 635	+ 62 423	+ 9,84	+ 10,73	+ 10,28
1910	3 680 790	3 742 994	7 423 784	+ 35 596	+ 37 428	+ 73 024	+ 10,71	+ 11,11	+ 10,91
1920	3 642 217	3 759 136	7 401 353	- 3 857	+ 1 614	- 2 243	- 1,05	+ 0,43	- 0,30
Nouveau territoire									
1920	3 673 433	3 792 349	7 465 782	- 735	+ 4 935	+ 4 200	- 0,20	+ 1,31	+ 0,57
1930	4 007 418	4 084 586	8 092 004	+ 33 399	+ 29 224	+ 62 623	+ 9,09	+ 7,71	+ 8,38
1947	4 199 728	4 312 467	8 512 195	+ 11 312	+ 13 405	+ 24 717	+ 2,82	+ 3,28	+ 3,05
1961	4 496 860	4 692 881	9 189 741	+ 21 224	+ 27 172	+ 48 396	+ 5,05	+ 6,30	+ 5,69
1970	4 721 866	4 929 078	9 650 944	+ 25 001	+ 26 244	+ 51 245	+ 5,56	+ 5,59	+ 5,58
1981	4 810 349	5 038 298	9 848 647	+ 8 703	+ 10 743	+ 19 446	+ 1,84	+ 2,18	+ 2,01

(1) Il n'a pas été tenu compte de recensement de 1876, celui-ci n'ayant pas relevé le nombre d'hommes et de femmes.

Tableau 6.- POPULATION, NAISSANCES ET DECES. MOUVEMENTS MIGRATOIRES DE 1847 A 1981

PERIODES	Population au 31 décembre de l'année précédente	Nombre total des naissances	Nombre total des décès	Excédent des naissances sur les décès	Population au 31 décembre de l'année précédente la période augmentée de l'excédent des naissances sur les décès	Population recensée en fin de période	Différence entre les populations recensées et calculée = immigration - émigration	Différence moyenne annuelle	Durée de la période
Ancien territoire									
1847-1856	4 337 196	1 291 362	1 047 117	244 245	4 581 441	4 529 460	- 51 981	- 5 198	10 ans
1857-1866	4 529 460	1 501 435	1 119 758	381 677	4 911 137	4 827 833	- 83 304	- 8 330	10 ans
1867-1880	4 827 833	2 334 488	1 618 694	715 794	5 543 627	5 520 009	- 23 618	- 1 687	14 ans
1881-1890	5 520 009	1 749 245	1 180 693	568 552	6 088 561	6 069 321	- 19 240	- 1 924	10 ans
1891-1900	6 069 321	1 857 565	1 212 225	645 340	6 714 661	6 693 810	- 20 851	- 2 085	10 ans
1901-1910	6 693 548	1 867 846	1 150 283	717 563	7 411 111	7 423 784	+ 12 673	+ 1 267	10 ans
1911-1920	7 423 784	1 355 860	1 145 891	209 969	7 633 753	7 401 353	-232 400	- 23 240	10 ans
Nouveau territoire									
1921-1930	7 465 782	1 515 478	1 028 786	486 692	7 952 474	8 092 004	+ 139 530	+ 13 953	10 ans
1931-1947	8 092 004	2 169 687	1 865 828	303 859	8 395 863	8 512 195	+ 116 332	+ 6 843	17 ans
1948-1961	8 512 195	2 100 871	1 488 642	612 229	9 124 424	9 189 741	+ 65 317	+ 4 666	14 ans
1962-1970	9 189 741	1 347 491	1 039 616	307 875	9 497 616	9 650 944	+ 153 328	+ 17 036	9 ans
1971-1981	9 650 944	1 277 511	1 181 813	95 698	9 746 642	9 848 647	+ 102 005	+ 10 033	(2) 10 ans

(2) En fait, 10 ans et 2 mois.

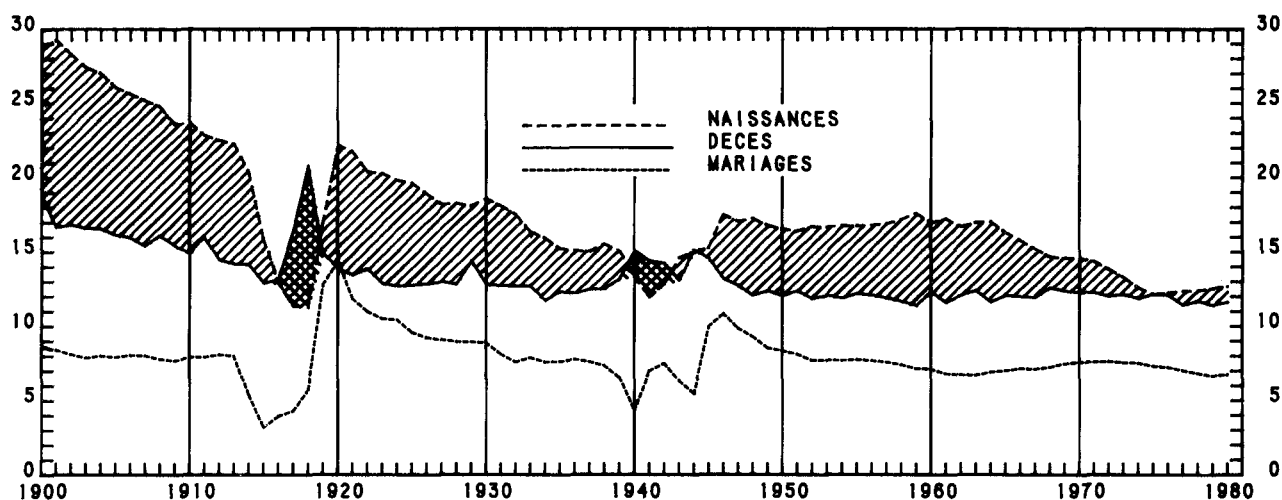
Tableau 7.- NAISSANCES, DECES ET MARIAGES DE 1900 A 1981.

ANNEES	Naissances		Décès		Excédent des naissances sur les décès		Mariages	
	Chiffres absolus	Proportions pour 1000 habitants	Chiffres absolus	Proportions pour 1000 habitants	Chiffres absolus	Proportions pour 1000 habitants	Chiffres absolus	Proportions pour 1000 habitants
1900	193 230	28,87	126 633	18,92	66 597	9,95	57 711	8,62
1901	199 068	29,27	113 144	16,64	85 924	12,63	57 131	8,40
1902	195 076	28,29	116 075	16,83	79 001	11,46	56 157	8,11
1903	191 563	27,42	115 884	16,59	75 679	10,83	54 946	7,87
1904	191 067	27,01	117 097	16,55	73 970	10,46	56 740	8,02
1905	186 665	26,07	115 486	16,13	71 179	9,94	56 679	7,92
1906	185 508	25,63	115 514	15,96	69 994	9,67	58 388	8,07
1907	184 371	25,19	112 656	15,39	71 715	9,80	58 660	8,02
1908	183 046	24,78	118 997	16,11	64 049	8,67	57 564	7,79
1909	175 714	23,58	115 027	15,44	60 687	8,14	57 126	7,67
1910	175 768	23,68	110 403	14,87	65 365	8,81	58 776	7,92
1911	171 029	22,83	119 896	16,01	51 133	6,82	59 370	7,93
1912	170 465	22,51	109 405	14,45	61 060	8,06	61 278	8,09
1913	170 102	22,27	108 296	14,18	61 806	8,09	61 096	8,00
1914	156 389	20,35	108 720	14,15	47 669	6,20	41 095	5,34
1915	124 291	15,94	100 674	12,91	23 617	3,03	24 654	3,19
1916	99 360	12,92	101 044	13,13	- 1 684	- 0,21	30 458	3,95
1917	86 675	11,34	124 824	16,33	- 38 149	- 4,99	32 974	4,31
1918	85 056	11,26	157 340	20,82	- 72 284	- 9,56	43 558	5,76
1919	128 236	16,92	112 986	14,91	15 250	2,01	97 084	12,81
1920	164 257	22,18	102 706	13,87	61 551	8,31	106 514	14,38
1921	163 858	21,73	101 256	13,43	62 602	8,30	88 456	11,83
1922	154 221	20,38	104 923	13,87	49 298	6,49	82 806	10,98
1923	156 005	20,26	99 113	12,87	56 892	7,39	79 786	10,49
1924	153 387	19,81	98 332	12,70	55 055	7,12	80 088	10,42
1925	153 190	19,61	99 569	12,75	53 621	6,86	74 761	9,57
1926	148 840	18,90	101 018	12,83	47 822	6,07	72 517	9,21
1927	144 211	18,18	103 007	12,99	41 204	5,19	71 921	9,07
1928	145 953	18,24	102 270	12,78	43 683	5,46	71 485	8,93
1929	145 542	18,06	115 901	14,38	29 641	3,68	71 811	8,91
1930	150 271	18,57	103 397	12,78	46 874	5,79	71 624	8,86
1931	147 489	18,08	103 773	12,72	43 716	5,36	66 168	8,11
1932	143 824	17,51	104 221	12,69	39 603	4,82	62 186	7,57
1933	134 754	16,34	104 640	12,69	30 114	3,65	65 098	7,89
1934	131 736	15,92	96 851	11,70	34 885	4,22	62 692	7,58
1935	126 304	15,22	102 132	12,31	24 172	2,91	63 160	7,61
1936	125 511	15,07	101 595	12,19	23 916	2,87	64 749	7,77
1937	125 495	15,01	104 163	12,46	21 332	2,55	63 435	7,59
1938	130 133	15,52	104 684	12,48	25 449	3,03	61 549	7,34
1939	126 257	15,04	110 393	13,15	15 864	1,89	54 871	6,53
1940	110 323	13,30	125 083	15,08	- 14 760	- 1,78	35 685	4,30

Tableau 7.- NAISSANCES, DECES ET MARIAGES DE 1900 A 1981 (SUITE).

ANNEES	Naissances		Décès		Excédent des naissances sur les décès		Mariages	
	Chiffres absolus	Proportions pour 1000 habitants	Chiffres absolus	Proportions pour 1000 habitants	Chiffres absolus	Proportions pour 1000 habitants	Chiffres absolus	Proportions pour 1000 habitants
1941	98 417	11,92	118 670	14,37	- 20 253	- 2,46	52 697	6,98
1942	105 749	12,84	117 291	14,24	- 11 542	- 1,40	61 834	7,51
1943	120 665	14,63	107 767	13,07	12 898	1,56	52 056	6,31
1944	124 075	15,04	124 861	15,13	- 786	- 0,09	45 352	5,44
1945	127 245	15,25	121 155	14,52	6 090	0,73	83 077	9,96
1946	146 731	17,49	110 413	13,16	36 318	4,33	90 909	10,84
1947	144 979	17,03	108 136	12,70	36 843	4,33	83 665	9,83
1948	148 210	17,23	103 576	12,04	44 634	5,19	79 737	9,27
1949	144 670	16,77	106 704	12,37	37 966	4,40	73 453	8,52
1950	142 970	16,52	104 039	12,02	38 931	4,50	72 023	8,32
1951	142 524	16,38	107 688	12,37	34 836	4,01	70 541	8,11
1952	146 142	16,69	103 624	11,83	42 518	4,85	67 340	7,69
1953	146 522	16,65	106 024	12,05	40 498	4,60	67 742	7,70
1954	148 128	16,75	104 795	11,85	43 333	4,90	67 931	7,68
1955	148 798	16,73	108 316	12,18	40 482	4,55	68 881	7,74
1956	150 181	16,78	108 016	12,07	42 165	4,71	68 700	7,67
1957	152 388	16,88	107 236	11,88	45 152	5,00	68 338	7,57
1958	155 894	17,17	105 746	11,65	50 148	5,52	67 193	7,40
1959	160 662	17,60	103 513	11,34	57 149	6,26	65 135	7,14
1960	155 520	16,94	113 106	12,32	42 414	4,62	65 220	7,11
1961	158 262	17,22	106 259	11,56	52 003	5,66	62 371	6,79
1962	154 338	16,68	111 545	12,06	42 793	4,63	62 086	6,71
1963	158 196	16,96	115 618	12,39	42 578	4,56	62 449	6,69
1964	160 371	17,01	109 342	11,60	51 029	5,41	65 008	6,90
1965	154 856	16,30	114 507	12,05	40 349	4,25	66 535	7,00
1966	150 836	15,76	114 557	11,98	36 079	3,78	68 330	7,15
1967	145 899	15,19	114 509	11,92	31 390	3,27	68 309	7,11
1968	141 242	14,66	121 275	12,59	19 967	2,07	69 713	7,24
1969	140 834	14,58	119 375	12,36	21 459	2,22	72 330	7,49
1970	141 119	14,56	118 888	12,27	22 231	2,29	73 261	7,59
1971	139 104	14,35	118 853	12,26	20 251	2,09	73 644	7,60
1972	134 437	13,82	116 743	12,00	17 694	1,82	74 352	7,64
1973	129 425	13,27	118 313	12,13	11 112	1,14	73 664	7,55
1974	123 155	12,58	116 039	11,85	7 116	0,73	73 567	7,52
1975	119 273	12,15	119 273	12,15	-	-	71 736	7,31
1976	120 472	12,26	118 765	12,09	1 707	0,17	71 142	7,24
1977	121 523	12,37	112 208	11,42	9 315	0,95	69 073	7,03
1978	121 983	12,40	115 060	11,70	6 923	0,70	67 206	6,83
1979	123 658	12,56	112 156	11,40	11 502	1,17	65 476	6,65
1980	124 794	12,66	114 364	11,60	10 430	1,06	66 413	6,74
1981(2 mois)	19 687	-	20 039	-	- 352	-	5 684	-
1.1.80/28.2.81	144 481	14,65	134 403	13,63	10 078	1,02	72 097	7,31

Graphique 3.- NAISSANCES, DECES, MARIAGES DE 1900 A 1981.
(PROPORTIONS POUR 1 000 HABITANTS)



n'a cessé de régresser au cours des années 1965 à 1970. Par contre, la mortalité a légèrement augmenté de sorte que finalement l'excédent des naissances n'était plus que de 307 875. On a noté, en outre, un excédent des immigrations de 153 328 personnes.

Quand à la période 1971-1981, elle se caractérise avant tout par la persistance de la chute de la natalité jusqu'en 1975, année où l'on a relevé un minimum de 119 000 naissances. Depuis 1976, on observe un très léger redressement de la natalité. En dépit d'une faible diminution de la mortalité, l'excédent des naissances s'est encore réduit par rapport aux périodes précédentes au point d'être inférieur à 100 000 en dix ans.

Tableau 8.

Périodes	Accroissement de population	Mouvement naturel		Excédent des immigrations	
		Chiffres absolus	en %	Chiffres absolus	en %
1948-1961	677 546	612 229	90	65 317	10
1962-1970	461 203	307 875	67	153 328	33
1971-1981	197 703	95 698	48	102 005	52

La comparaison générale des trois périodes sous revue fait ressortir que la part du mouvement naturel dans l'accroissement de la population n'a cessé de décroître au profit de l'excédent des immigrations et qu'entre 1971 et 1981, les deux composantes ont contribué pour moitié à l'augmentation de la population du Royaume.

A noter cependant que le solde migratoire constaté entre 1971 et 1981 est inférieur en chiffres absolus à celui de la période intercensitaire précédente.

Un autre indice de la tendance à la régression de la fécondité des mariages résulte de la constatation suivante : alors que le nombre annuel moyen de mariages a progressé de 3,7% (70 029 entre le 1.1.1971 et le 28.2.1981 contre 67 558 entre le 1.1.1962 et 31.12.1970), celui des naissances a diminué de 16,1% durant la même période (125 657 contre 149 721).

Le nombre annuel moyen de naissances pour 1 000 habitants traduit également cette chute de la natalité: 16,38 entre 1948 et 1961; 15,51 entre 1962 et 1970; 12,76 entre 1971 et 1981.

CHAPITRE III

REPARTITION DE LA POPULATION PAR REGION

Les régions sont fixées selon les spécifications de l'article 1 de la loi du 1er juillet 1974 créant les institutions régionales en préparation de l'application de l'article 107 quater de la Constitution.

La région bruxelloise correspond à l'arrondissement de Bruxelles-Capitale. La région flamande regroupe les provinces d'Anvers, de Limbourg, de Flandre occidentale

et de Flandre orientale ainsi que les arrondissements de Hal-Vilvorde et de Louvain. La région wallonne réunit les provinces de Hainaut, de Liège, de Namur et du Luxembourg ainsi que l'arrondissement de Nivelles.

A des fins de comparabilité avec les années de recensement précédentes, les données de 1947, 1961 et 1970 ont été recalculées selon cette division.

Tableau 9.- POPULATION PAR REGION EN 1947, 1961, 1970 ET 1981

REGIONS	Population							
	1947	1961	1970	1981	1947	1961	1970	1981
	A. Chiffres absolus.				B. Pourcentages.			
Région bruxelloise	955929	1022795	1075136	997293	11,2	11,1	11,1	10,1
Région flamande	4551920	5063974	5416583	5630129	53,5	55,1	56,1	57,2
Région wallonne	3004346	3102972	3159225	3221225	35,3	33,8	32,8	32,7
dont région de langue allemande	54845	57697	61972	64914	0,6	0,6	0,7	0,7
Le Royaume :	8512195	9189741	9650944	9848647	100,0	100,0	100,0	100,0

Tableau 10.- ACCROISSEMENT DE LA POPULATION PAR REGION ENTRE 1947 ET 1981.

REGIONS	Accroissement en chiffres absolus				Augmentation ou diminution en pourcentages			
	1947 - 1961	1961 - 1970	1970 - 1981	1947 - 1981	1947 - 1961	1961 - 1970	1970 - 1981	1947 - 1981
Région bruxelloise	+66 866	+52 341	-77 843	+41 364	+7,0	+5,1	-7,2	+4,3
Région flamande	+512 054	+352 609	+213 546	+1 078 209	+11,3	+7,0	+3,9	+23,7
Région wallonne	+98 626	+56 253	+62 000	+216 879	+3,3	+1,8	+2,0	+7,2
dont région de langue allemande	+2 852	+4 275	+2 942	+10 069	+5,2	+7,4	+4,7	+18,4
Le Royaume :	+677 546	+461 203	+197 703	+1 336 452	+8,0	+5,0	+2,0	+15,7

1.- Evolution du chiffre de la population

L'évolution du chiffre de la population des régions est présentée aux tableaux 9 et 10.

La population totale de la Belgique a augmenté de 1 336 452 habitants au cours de la période 1947-1981. La part prise dans cet accroissement par les régions est la suivante :

Région bruxelloise : 41 364 ou 3,1%;
 Région flamande : 1 078 209 ou 80,7%;
 Région wallonne : 216 879 ou 16,2%;

dont région de
 langue allemande : 10 069 ou 0,8%.

La répartition en pourcentage de la population par région fait apparaître que la part de la région flamande dans la population du pays s'est élevée de 53,5% en 1947 à 57,2% en 1981 pendant que celle de la région wallonne diminuait dans une proportion un peu moindre, soit de 35,3% en 1947 à 32,7% en 1981. La part de la région bruxelloise, pratiquement stable jusqu'en 1970, a nettement régressé en 1981 (11,2% en 1947, 11,1% en 1970 et 10,1% en 1981).

Tableau 11.- MOUVEMENT DE LA POPULATION PAR REGION POUR LA PERIODE 1971-1981.

REGIONS	Population au 31 décembre 1970	Nombre de naissances de 1971 au 1-3-1981	Nombre de décès de 1971 au 1-3-1981	Différence : naissances - décès	Population au 1-3-1981		Excédent	
					Calculée en ajoutant la différence entre naissances et décès au chiffre de la pop. de 1970	Recensée	Entrées	Sorties
Région bruxelloise	1 075 136	129 025	141 687	-12 662	1 062 474	997 293	-	65 181
Région flamande	5 416 583	734 247	599 863	+134 384	5 550 967	5 630 129	79 162	-
Région wallonne dont région de langue allemande	3 159 225 61 972	414 239 7 933	440 263 7 384	-26 024 +549	3 133 201 62 521	3 221 225 64 914	88 024 2 393	- -
Le Royaume :	9 650 944	1 277 511	1 181 813	+95 698	9 746 642	9 848 647	167 186	65 181

2.- Influence des naissances, des décès et des mouvements migratoires sur la population des différentes régions.

Le tableau 11 esquisse le mouvement de la population au cours de la période allant du 1er janvier 1971 au 28 février 1981.

L'accroissement de la population du pays qui, entre 1970 et 1981, s'établit à 197 703 unités peut être attribué en ordre principal à la Flandre et dans une moindre mesure à la Wallonie, car la région bruxelloise pour sa part,

est en régression. En examinant l'évolution des différentes composantes dans chaque région, on constate en effet :

- une progression de 213 546 habitants ou de 3,9% en région flamande due à un excédent des naissances (134 384) combiné à un excédent des immigrations (79 162);
- un accroissement de 62 000 unités ou de 2,0% en région wallonne résultant d'un excédent des immigrations (88 024) supérieur à l'excédent des décès (26 024);
- une diminution de 77 843 ou de 7,2% en région bruxelloise provenant d'un excédent des émigrations (65 181) et des décès (12 662).

Le tableau 12 donne la moyenne annuelle de l'excédent des naissances de chaque région. Il met en évidence la dégradation de la situation par rapport à la période précédente (1962-1970). En effet, l'excédent annuel moyen des naissances en région flamande, appréciable par rapport à celui des autres régions, s'avère cependant très nettement inférieur à ceux observés entre 1948 et 1961 ou même entre 1962 et 1970.

Tableau 12.-
NAISSANCES - DECES.
SOLDE ANNUEL MOYEN PAR REGION
EN CHIFFRES ABSOLUS

REGIONS	1948-1961	1962-1970	1971-1981
Région bruxelloise	- 217	57	- 1 245
Région flamande	38 774	31 885	13 218
Région wallonne	5 174	2 266	- 2 560
dont région de langue allemande	195	453	54

Cette évolution défavorable ressort aussi du tableau 13 qui donne les différentes moyennes annuelles de naissances et de décès pour 1 000 habitants. On constate en effet une chute importante du taux de natalité en région flamande (12,83 entre 1971 et 1981 pour 16,40 entre 1962 et 1970), alors que le taux de mortalité est sensiblement égal lors de chaque période (10,48 pour 10,51). Le nombre annuel moyen de naissances pour 1 000 habitants régresse aussi, mais dans une moindre mesure, en région bruxelloise et en région wallonne. Il convient d'ailleurs d'observer que depuis 1970, les taux annuels moyens de naissances pour 1 000 habitants sont du même ordre de grandeur dans les trois régions.

Il apparaît donc que si les chiffres absolus enregistrés sont encore favorables à la Flandre, c'est que

la génération en âge d'avoir des enfants y est relativement plus nombreuse que dans les autres régions.

Tableau 13.- MOYENNE ANNUELLE
DES NAISSANCES ET DECES
PAR 1 000 HABITANTS

REGIONS	Naissances			Décès		
	1948 - 1961	1962 - 1970	1971 - 1981	1948 - 1961	1962 - 1970	1971 - 1981
Région bruxelloise	12,17	13,36	12,73	12,38	13,31	13,97
Région flamande	17,73	16,40	12,83	10,07	10,51	10,48
Région wallonne	15,41	14,72	12,65	13,74	14,01	13,44
dont région de langue allemande	17,18	18,02	12,02	12,12	10,70	11,19
Le Royaume	16,33	15,51	12,76	11,57	11,97	11,80

Le tableau 14, relatif au solde migratoire annuel moyen, met en évidence l'accroissement de l'excédent d'immigration en région flamande et davantage encore en région wallonne, mais il souligne surtout l'apparition d'un important excédent d'émigration en région bruxelloise.

Tableau 14.- EXEDENTS D'IMMIGRATION
OU D'EMIGRATION
MOYENNES ANNUELLES

REGIONS	Excédents d'immigration			Excédents d'émigration		
	1948 - 1961	1962 - 1970	1971 - 1981	1948 - 1961	1962 - 1970	1971 - 1981
Région Bruxelloise	4 993	5 759	-	-	-	6 411
Région flamande	-	7 294	7 786	6 789	-	-
Région wallonne	6 461	3 984	8 658	-	-	-
dont région de langue allemande	61	21	235	-	-	-

CHAPITRE IV

REPARTITION DE LA POPULATION PAR PROVINCE

1.- Population des provinces lors des divers recensements.

Le tableau 15 donne pour les différents recensements organisés depuis 1846, le chiffre de la population de chaque province et le graphique 4 illustre ce mouvement de la population.

La comparabilité des chiffres des différentes années se heurte à certaines difficultés, par suite des changements intervenus dans le territoire des provinces.

Il y a lieu, dès lors, de tenir compte des remarques suivantes :

- 1) Pour 1920, on a, à des fins de comparabilité, indiqué deux chiffres, l'un se rapporte à l'ancien territoire, l'autre au nouveau (modifications découlant du Traité de Versailles de 1919).
- 2) En 1923, les communes de Burcht et de Zwyndrecht ont été détachées de la Flandre orientale (arrondissement de St-Nicolas) pour être rattachées à la province d'Anvers (arrondissement d'Anvers).

3) Par les lois du 8 novembre 1962 et du 2 août 1963, le territoire de certaines provinces et de certains arrondissements a été modifié au 1er septembre 1963 (entre autres : création de l'arrondissement de Mouscron).

Afin d'accroître la comparabilité entre les résultats des recensements de 1961 et 1970, les chiffres de 1961 ont été recalculés en tenant compte des modifications de territoire intervenues en 1963. Les données des recensements antérieurs à 1961 ne sont donc qu'imparfaitement comparables avec celles des dénombrements ultérieurs surtout en ce qui concerne les provinces de Hainaut et de Flandre occidentale.

4) La loi du 30 décembre 1975, portant ratification d'arrêtés royaux pris en exécution de la loi du 23 juillet 1971 concernant la fusion des communes et la modification de leurs limites, a réduit le nombre de communes de 2 359 à 596 (589 au 1.1.1983).

Certaines fusions impliquant des modifications territoriales aux provinces, deux séries de chiffres sont publiées pour 1970.

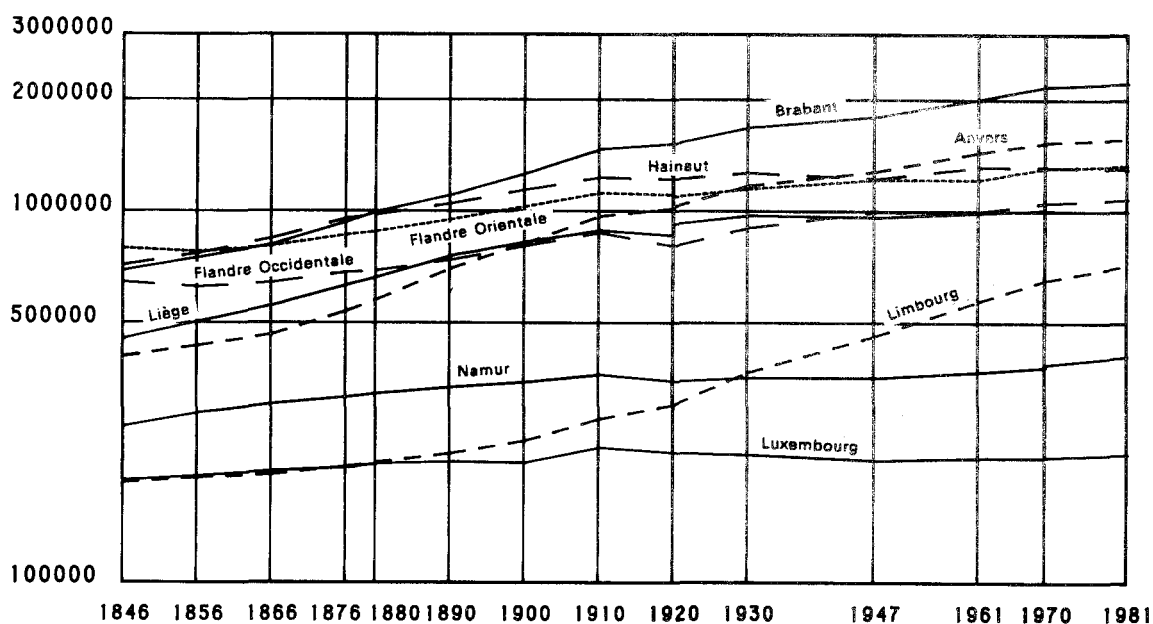
Tableau 15.- POPULATION DES PROVINCES.

PROVINCES	1846	1856	1866	1876	1880	1890	1900	1910
Anvers	406 354	434 485	465 607	538 381	577 232	699 919	819 159	968 677
Brabant	691 357	748 840	813 552	936 062	985 274	1 106 158	1 263 535	1 469 677
Hainaut	714 708	769 065	845 438	956 354	977 565	1 048 546	1 142 954	1 232 867
Liège	452 828	503 662	557 194	632 228	663 735	756 734	826 175	888 341
Limbourg	185 913	191 708	195 302	205 237	210 851	222 814	240 796	275 691
Luxembourg	186 265	193 753	199 910	204 201	209 118	211 711	219 210	231 215
Namur	263 503	286 075	302 778	315 796	322 654	335 471	346 512	362 846
Flandre Orientale	793 264	776 960	805 835	863 458	881 816	949 526	1 029 971	1 120 335
Flandre Occidentale	643 004	624 912	642 217	684 468	691 764	738 442	805 236	874 135
Le Royaume :	4 337 196	4 529 460	4 827 833	5 336 185	5 520 009	6 069 321	6 693 548	7 423 784

PROVINCES	1920 (Ancien territoire)	1920 (Nouveau territoire)	1930	1947	1961	1970 (Ancienne série)	1970 (1) (Nouvelle série)	1981	Augmentation ou diminution entre 1970 (1) et 1981
Anvers	1 016 963	1 029 311	1 173 363	1 281 333	1 443 355	1 533 249	1 538 000	1 569 876	31 876
Brabant	1 521 699	1 521 699	1 680 065	1 798 468	2 009 189	2 176 373	2 170 954	2 221 222	50 268
Hainaut	1 220 271	1 220 271	1 270 231	1 224 800	1 317 498	1 317 453	1 316 948	1 301 477	-15 471
Liège	858 876	923 305	973 031	963 851	991 893	1 008 905	1 002 740	999 413	-3 327
Limbourg	300 455	300 455	367 642	460 446	572 075	652 547	652 547	716 888	64 341
Luxembourg	223 739	223 739	220 920	213 478	216 848	217 310	217 954	221 926	3 972
Namur	348 338	348 338	355 965	356 090	369 432	380 561	387 255	407 400	20 145
Flandre Orientale	1 107 325	1 094 977	1 149 199	1 217 280	1 271 545	1 310 117	1 310 115	1 331 192	21 077
Flandre Occidentale	803 687	803 687	901 588	996 449	997 906	1 054 429	1 054 431	1 079 253	24 822
Le Royaume :	7 401 353	7 465 782	8 092 004	8 512 195	9 189 741	9 650 944	9 650 944	9 848 647	197 703

(1) Chiffres recalculés sur base des modifications territoriales résultant des fusions de communes.

Graphique 4.- EVOLUTION DE LA POPULATION DES PROVINCES DE 1846 A 1981
(Echelle logarithmique)



La population des diverses provinces recensées en 1981 est égale à celle dénombrée en 1846, multipliée par les facteurs suivants :

Anvers	3,86	Luxembourg	1,19
Brabant	3,21	Namur	1,55
Hainaut	1,82	Flandre orientale	1,68
Liège	2,21	Flandre occidentale	1,68
Limbourg	3,86	Le Royaume	2,27

L'accroissement de la population des provinces d'Anvers, de Brabant et de Limbourg s'avère largement supérieur à celui du Royaume. Les autres provinces n'atteignent pas la moyenne nationale même si le taux d'accroissement de la province de Liège en est fort proche. Depuis 1846, la population de la province de Luxembourg est restée à peu près stationnaire, ne progressant que de 19% en cent trente cinq ans.

Tableau 16.- AUGMENTATION OU DIMINUTION DE LA POPULATION PAR MILLE HABITANTS.

(Moyennes annuelles)

PROVINCES	De 1846 à 1856	De 1856 à 1866	De 1866 à 1880	De 1880 à 1890	De 1890 à 1900	De 1900 à 1910	De 1910 à 1920 (ancien territoire)	De 1910 à 1920 (nouveau territoire)	De 1930 à 1947	De 1947 à 1961	De 1961 à 1970 (1)	De 1970(2) à 1981
Anvers	6,92	7,16	18,08	21,25	17,03	18,25	4,98	13,99	5,41	9,03	6,92	2,04
Brabant	8,31	8,64	15,92	12,27	14,23	16,31	3,54	10,41	4,15	7,69	9,25	2,28
Hainaut	7,61	9,93	11,79	7,26	9,00	7,87	-1,02	4,09	-2,11	1,40	-0,00	-1,16
Liège	11,23	10,63	14,42	14,01	9,17	7,52	-3,32	5,39	-0,55	2,94	1,91	-0,33
Limbourg	3,12	1,87	6,78	5,67	8,07	14,49	8,98	22,36	14,85	17,71	15,63	9,70
Luxembourg	4,02	3,18	3,48	1,24	3,53	5,48	-3,23	-1,26	-1,98	1,13	0,24	1,79
Namur	8,60	5,80	4,95	3,97	3,29	4,71	-4,00	2,19	0,02	2,68	3,35	5,12
Flandre Orientale	-2,06	3,72	7,11	7,68	8,47	8,77	-1,16	4,95	3,48	3,21	3,37	1,58
Flandre Occidentale	-3,28	2,77	5,82	6,75	9,04	8,56	-8,06	12,18	6,19	5,20	6,29	2,32
Le Royaume :	4,43	6,59	10,24	9,95	10,28	10,91	-0,30	8,39	3,05	5,69	5,58	2,01

(1) Sur base de l'ancienne série pour 1970.

(2) Sur base de la nouvelle série pour 1970.

Tableau 17.- IMPORTANCE DE LA POPULATION DES PROVINCES DANS LA POPULATION DU ROYAUME

PROVINCES	1846		1856		1866		1880		1890		1900		1910	
	Proportions % de la population totale	Rang-d'importance	Proportions % de la population totale	Rang-d'importance	Proportions % de la population totale	Rang-d'importance	Proportions % de la population totale	Rang-d'importance	Proportions % de la population totale	Rang-d'importance	Proportions % de la population totale	Rang-d'importance	Proportions % de la population totale	Rang-d'importance
Anvers	9,37	6	9,59	6	9,68	6	10,46	6	11,53	6	12,24	5	13,05	4
Brabant	15,94	2	16,53	3	16,84	2	17,85	1	18,22	1	18,88	1	19,80	1
Hainaut	16,48	3	16,98	2	17,50	1	17,71	2	17,28	2	17,07	2	16,61	2
Liège	10,44	5	11,12	5	11,54	5	12,02	4	12,47	4	12,34	4	11,97	5
Limbourg	4,29	9	4,23	9	4,05	9	3,82	8	3,67	8	3,60	8	3,71	8
Luxembourg	4,29	8	4,28	8	4,14	8	3,79	9	3,49	9	3,27	9	3,11	9
Namur	6,08	7	6,32	7	6,27	7	5,85	7	5,53	7	5,18	7	4,89	7
Flandre Orientale	18,29	1	17,15	1	16,68	3	15,97	3	15,64	3	15,39	3	15,09	3
Flandre Occidentale	14,82	4	13,80	4	13,30	4	12,53	5	12,17	5	12,03	6	11,77	6
Le Royaume :	100,00	-	100,00	-	100,00	-	100,00	-	100,00	-	100,00	-	100,00	-

PROVINCES	1920 (ancien territoire)		1920 (nouveau territoire)		1930		1947		1961		1970(1)		1970(2)		1981	
	Proportions % de la population totale	Rang-d'importance	Proportions % de la population totale	Rang-d'importance	Proportions % de la population totale	Rang-d'importance	Proportions % de la population totale	Rang-d'importance	Proportions % de la population totale	Rang-d'importance	Proportions % de la population totale	Rang-d'importance	Proportions % de la population totale	Rang-d'importance	Proportions % de la population totale	Rang-d'importance
Anvers	13,74	4	13,79	4	14,50	3	15,05	2	15,71	2	15,89	2	15,94	2	15,94	2
Brabant	20,56	1	20,38	1	20,76	1	21,13	1	21,86	1	22,55	1	22,49	1	22,55	1
Hainaut	16,49	2	16,34	2	15,70	2	14,39	3	14,34	3	13,65	3	13,65	3	13,21	4
Liège	11,60	5	12,37	5	12,03	5	11,32	6	10,79	6	10,45	6	10,39	6	10,15	6
Limbourg	4,06	8	4,02	8	4,54	7	5,41	7	6,22	7	6,76	7	6,76	7	7,28	7
Luxembourg	3,02	9	3,00	9	2,73	9	2,51	9	2,36	9	2,25	9	2,26	9	2,25	9
Namur	4,71	7	4,67	7	4,40	8	4,18	8	4,02	8	3,94	8	4,01	8	4,14	8
Flandre Orientale	14,96	3	14,67	3	14,20	4	14,30	4	13,84	4	13,58	4	13,57	4	13,52	3
Flandre Occidentale	10,86	6	10,76	6	11,14	6	11,71	5	10,86	5	10,93	5	10,93	5	10,96	5
Le Royaume :	100,00	-	100,00	-	100,00	-	100,00	-	100,00	-	100,00	-	100,00	-	100,00	-

(1) Sur base de l'ancienne série.

(2) Sur base de la nouvelle série.

La période 1970-1981 présente deux particularités essentielles :

- une diminution de la population dans les provinces de Liège et surtout de Hainaut;
- une confirmation du développement des provinces de Limbourg, de Brabant et d'Anvers où l'accroissement de la population est le plus important en chiffres absolus alors que ces trois provinces connaissent déjà précédemment la plus forte expansion.

Le tableau 16 donne, pour toutes les périodes séparant deux recensements, les augmentations ou diminutions moyennes de chaque province pour mille habitants.

Il fait apparaître, pour la période 1970-1981, des taux généralement inférieurs à ceux de la période intercensitaire précédente. Seules les provinces de Namur et de Luxembourg connaissent une progression plus importante qu'entre 1961 et 1970. Le taux d'accroissement de la province de Namur (+ 5,12) constaté entre les deux derniers recensements est le second en importance derrière celui du Limbourg (+ 9,70). Cette dernière province conserve donc sa place privilégiée même si le rythme de sa progression s'est considérablement ralenti par rapport au passé.

Pour sa part, le tableau 17 indique, pour chaque

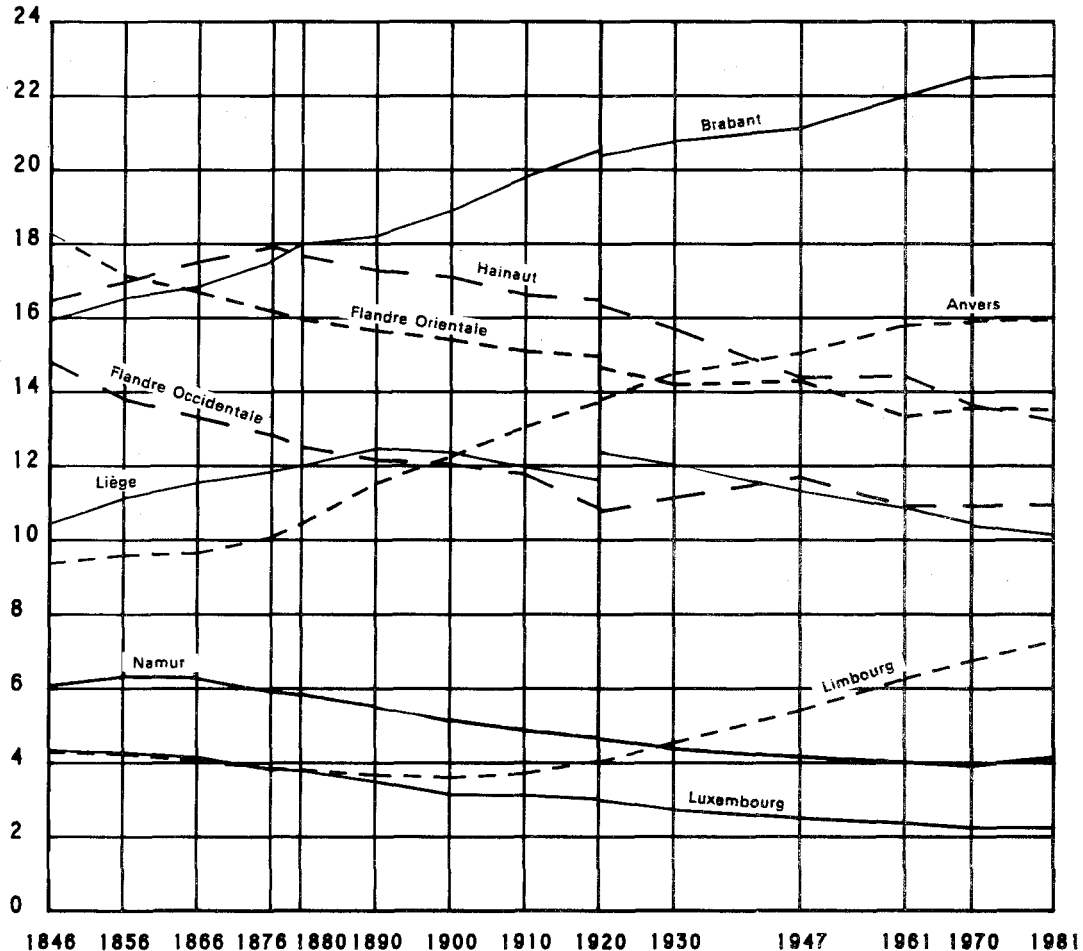
année de recensement, l'importance relative de chacune des provinces dans la population totale du Royaume. L'évolution de ce pourcentage est représentée au graphique 5.

Il n'est guère besoin d'entrer dans le détail pour constater que, depuis 1846, seules les provinces de Brabant, d'Anvers et de Limbourg ont vu croître leur part dans la population totale alors que toutes les autres provinces ont subi une régression relative plus ou moins forte. Ces fluctuations sont mises en lumière par le tableau ci-après, où les provinces sont classées selon l'ordre décroissant de leur population en 1846, 1900, 1961, 1970 et 1981.

Tableau 18.

1846	1900	1961 et 1970	1981
Flandre orientale	Brabant	Brabant	Brabant
Hainaut	Hainaut	Anvers	Anvers
Brabant	Flandre orientale	Hainaut	Flandre orientale
Flandre occidentale	Liège	Flandre orientale	Hainaut
Liège	Anvers	Flandre occidentale	Flandre occidentale
Anvers	Flandre occidentale	Liège	Liège
Namur	Namur	Limbourg	Limbourg
Luxembourg	Limbourg	Namur	Namur
Limbourg	Luxembourg	Luxembourg	Luxembourg

Graphique 5.- IMPORTANCE DES PROVINCES DANS LA POPULATION TOTALE DE 1846 A 1981



2.- Influence des naissances, des décès et des mouvements migratoires sur la population des différentes provinces.

En procédant comme nous l'avons indiqué au paragraphe 2 du chapitre II, on a pu déterminer la part de chacune des composantes du mouvement de la population dans le nombre d'habitants des diverses provinces belges.

L'excédent des naissances sur les décès, déjà en forte régression en 1970 par rapport à 1961, s'est considérablement amenuisé au cours des dix dernières années et ce recul est observé dans toutes les provinces.

Pour la première fois depuis la deuxième guerre, on peut même constater des soldes négatifs dans les provinces de Liège et de Hainaut.

L'on trouvera, au tableau 19, les moyennes annuelles de l'excédent des naissances sur les décès pour les quatre dernières périodes intercensitaires.

Tableau 19.-
NAISSANCES-DECES
SOLDE ANNUEL MOYEN
PAR PROVINCE EN CHIFFRES ABSOLUS

PROVINCES	1931-1947	1948-1961	1962-1970	1971-1981
Anvers	7 113	10 739	8 478	2 583
Brabant	76	4 646	3 806	495
Hainaut	- 4 023	1 861	805	- 1 178
Liège	- 2 288	977	31	- 1 723
Limbourg	5 868	8 879	8 095	5 329
Luxembourg	215	1 121	706	138
Namur	- 534	1 133	781	92
Flandre Orientale	5 227	6 606	4 929	1 066
Flandre Occidentale	6 220	7 769	6 577	2 612

Tableau 20.- MOYENNES ANNUELLES DES NAISSANCES ET DECES
PAR 1 000 HABITANTS.

PROVINCES	Naissances				Décès			
	1931-1947	1948-1961	1962-1970	1971-1981	1931-1947	1948-1961	1962-1970	1971-1981
Anvers	16,83	17,08	16,14	12,39	11,29	9,64	10,61	10,74
Brabant	12,79	13,74	13,77	12,13	12,75	11,41	12,02	11,91
Hainaut	12,01	16,12	14,85	13,01	15,29	14,63	14,24	13,91
Liège	11,61	14,81	14,39	12,37	13,98	13,84	14,36	14,09
Limbourg	22,49	22,71	19,71	14,63	9,74	7,26	7,30	7,20
Luxembourg	15,74	17,88	16,27	13,41	14,75	12,71	13,02	12,78
Namur	13,69	16,89	15,73	13,02	15,19	13,82	13,68	12,80
Flandre Orientale	16,83	16,64	15,90	12,82	12,54	11,44	12,14	12,01
Flandre Occidentale	18,14	17,51	16,79	13,10	11,89	10,24	10,55	10,68
Le Royaume	14,99	16,33	15,51	12,76	12,89	11,57	11,97	11,80

Quant au tableau 20, il donne, pour les mêmes périodes, les moyennes annuelles des naissances et des décès pour mille habitants.

Il montre qu'entre 1971 et 1981 le nombre de naissances pour mille habitants a sensiblement diminué dans toutes les provinces par rapport à la période précédente. En revanche, la mortalité est restée relativement stable.

Il est, dès lors, inévitable que ces facteurs aient

influencé défavorablement le mouvement naturel de la population depuis dix ans.

Quant aux mouvements migratoires, ils se soldent, entre 1971 et 1981, par un excédent d'immigration dans toutes les provinces à l'exception du Hainaut et de la Flandre occidentale.

Afin de pouvoir mieux comparer les chiffres actuels avec ceux des périodes antérieures, on a calculé les moyennes annuelles pour chacune des périodes envisagées.

Comme l'indique le tableau 21, les provinces de Brabant et de Liège ont connu, depuis 1931, un excédent d'immigration permanent au cours des quatre périodes sous revue. La dernière décennie se caractérise cependant par une forte diminution de cet excédent, notamment dans le Brabant.

En Flandre occidentale, on relève au contraire un excédent d'émigration depuis 1931. Ce mouvement s'est cependant ralenti après 1962.

Notons enfin que les provinces de Flandre orientale et de Luxembourg enregistrent pour la première fois un solde migratoire positif.

Tableau 21.- EXCEDENTS D'EMIGRATION OU D'IMMIGRATION MOYENNES ANNUELLES.

PROVINCES	Moyennes annuelles							
	Excédents d'immigration				Excédents d'émigration			
	1931-1947	1948-1961	1962-1970	1971-1981	1931-1947	1948-1961	1962-1970	1971-1981
Anvers	-	834	1 550	553	762	-	-	-
Brabant	6 889	9 188	14 770	4 449	-	-	-	-
Hainaut	1 351	-	-	-	-	142	810	343
Liège	1 760	1 857	1 859	1 396	-	-	-	-
Limbourg	-	-	846	1 000	409	724	-	-
Luxembourg	-	-	-	252	652	881	654	-
Namur	547	-	455	1 889	-	180	-	-
Flandre Orientale	-	-	-	1 007	1 222	2 697	643	-
Flandre Occidentale	-	-	-	-	640	2 588	296	170

CHAPITRE V

REPARTITION DE LA POPULATION PAR ARRONDISSEMENT

1.- Population des arrondissements aux divers recensements.

Pour l'interprétation de l'évolution des chiffres de la population par arrondissement, il convient, comme pour les provinces, de tenir compte des modifications intervenues dans les subdivisions administratives du pays après 1961.

La scission de l'ancien arrondissement de Bruxelles en arrondissement de Bruxelles-Capitale et arrondissement de Hal-Vilvorde est intervenue le 1er septembre 1963 (loi du 2 août 1963). De la même période (loi du 8 novembre 1962), date la création de l'arrondissement de Mouscron qui englobe des communes faisant auparavant partie des arrondissements d'Ypres et de Courtrai.

N.B. Il est à signaler que l'actuel arrondissement de Hal-Vilvorde s'est constitué en 2 temps; en effet les six communes, dites périphériques isolées de 1963 à 1970 ont été intégrées à l'arrondissement le 23.12.1970.

Les chiffres du recensement de 1961 ont été recalculés selon cette nouvelle subdivision de façon à être comparables à ceux de 1970 (ancienne série); par contre, ils ne sont plus totalement compatibles avec ceux des recensements antérieurs.

D'autre part, en vue de faciliter la comparaison avec 1981, une nouvelle série a été établie pour 1970, tenant compte des modifications résultant des nombreuses fusions de communes intervenues entre les deux derniers recensements (1).

En 1981, quatre arrondissements compte plus de cinq cent mille habitants; par ordre décroissant, il s'agit de :

Bruxelles-Capitale :	997 293 habitants
Anvers :	918 144 habitants
Liège :	605 123 habitants
Hal-Vilvorde :	518 191 habitants

Du fait du recul de l'arrondissement de Bruxelles-Capitale plus aucun arrondissement belge ne dépasse le million d'habitants en 1981.

Selon l'importance de leur population, les arrondissements peuvent être classés en neuf catégories:

- 2 arrondissements de 750 000 à moins de 1 000 000 habitants: Bruxelles-Capitale et Anvers;
- 2 arrondissements de 500 000 à moins de 750 000 habitants: Liège et Hal-Vilvorde;

- 3 arrondissements de 400 000 à moins de 500 000 habitants: Gand, Charleroi et Louvain;
- 2 arrondissements de 300 000 à moins de 400 000 habitants: Turnhout et Hasselt;
- 9 arrondissements de 200 000 à moins de 300 000 habitants: Malines, Nivelles, Courtrai, Alost, Namur, Mons, Bruges, Verviers et Saint-Nicolas;
- 10 arrondissements de 100 000 à moins de 200 000 habitants: Maaseik, Termonde, Tongres, Soignies, Tournai, Thuin, Roulers, Ostende, Audenarde et Ypres;
- 5 arrondissements de 75 000 à moins de 100 000 d'habitants: Dinant, Huy, Tiel, Eeklo et Ath;
- 4 arrondissements de 50 000 à moins de 75 000 d'habitants: Mouscron, Waremmes, Philippeville et Neufchâteau;
- 6 arrondissements de moins de 50 000 habitants : Furnes, Dixmude, Arlon, Virton, Marche-en-Famenne et Bastogne (le plus petit avec 36 199 habitants).

Au cours de la période 1971-1981, la population a augmenté dans 31 des 43 arrondissements.

Les accroissements les plus importants sont enregistrés dans les arrondissements suivants :

Nivelles :	56 681
Hal-Vilvorde :	46 161
Hasselt :	33 148
Turnhout :	26 679
Louvain :	25 269
Maaseik :	21 152
Namur :	15 582
Bruges :	12 408
Saint-Nicolas :	10 931
Tongres :	10 041

A l'opposé, une régression très spectaculaire est observée dans l'arrondissement de Bruxelles-Capitale qui a perdu 77 843 habitants entre le 1.1.1971 et le 28.2.1981. Deux autres diminutions doivent être soulignées : elles concernent les arrondissement de Liège (-13 106 habitants) et de Charleroi (-12 884 habitants).

Si l'on suppose que la population de chaque arrondissement en 1846 est égale à 100, on obtient pour les différents recensements les indices figurant au tableau 23. Les arrondissements ayant un rythme de croissance supérieur à celui du Royaume (227) sont par ordre décroissant :

N.B. Par leur création en 1963 (loi du 2 août) les nouveaux arrondissements: Bruxelles-Capitale, Hal-Vilvorde et Mouscron sont exclus de cette comparaison.

(1) On trouvera, en annexe de la deuxième partie, un relevé détaillé de toutes les modifications territoriales intervenues.

Tableau 22.- POPULATION DES ARRONDISSEMENTS ADMINISTRATIFS

PROVINCES ET ARRONDISSE- MENTS	1846	1856	1866	1880	1890	1900	1910	1920
Anvers	189 590	210 726	235 411	323 251	416 708	504 097	604 288	649 614
Malines	116 223	119 718	125 301	143 038	162 302	179 703	204 413	208 130
Turnhout	100 541	104 041	104 895	110 943	120 909	135 359	159 976	171 567
Anvers :	406 354	434 485	465 607	577 232	699 919	819 159	968 677	1 029 311
Bruxelles-Capitale(2)	376 362	426 809	480 991	623 457	722 944	853 430	1 023 327	1 077 642
Hal-Vilvorde	-	-	-	-	-	-	-	-
Louvain	174 013	178 913	183 394	203 693	221 622	241 959	268 709	271 394
Nivelles	140 982	143 118	149 167	158 124	161 592	168 146	177 641	172 663
Brabant :	691 357	748 840	813 552	985 274	1 106 158	1 263 535	1 469 677	1 521 699
Ath	93 666	89 429	92 336	93 683	92 479	91 830	90 912	86 393
Charleroi	131 025	170 324	212 466	286 249	327 179	377 590	421 024	428 933
Mons	158 927	175 652	189 168	214 078	227 835	245 244	260 780	258 270
Mouscron	-	-	-	-	-	-	-	-
Soignies	95 938	97 062	105 888	123 217	133 784	148 053	160 704	160 074
Thuin	85 585	89 101	96 283	108 823	114 496	125 298	137 522	134 118
Tournai	149 567	147 497	149 297	151 515	152 773	154 939	161 925	152 483
Hainaut :	714 708	769 065	845 438	977 565	1 048 546	1 142 954	1 232 867	1 220 271
Huy	75 408	72 585	80 874	89 965	95 847	100 387	103 385	98 187
Liège	223 209	258 265	286 366	353 605	420 904	477 399	530 625	519 889
Verviers	104 077	120 295	134 495	157 964	174 443	178 784	180 890	233 146
Waremme	50 134	52 517	55 459	62 201	65 540	69 605	73 441	72 083
Liège :	452 828	503 662	557 194	663 735	756 734	826 175	888 341	923 305
Hasselt	77 832	80 076	81 025	88 856	95 062	102 118	117 021	131 011
Maaseik	36 993	38 558	39 581	41 950	44 412	51 104	61 307	66 807
Tongres	71 088	73 074	74 696	80 045	83 340	87 574	97 363	102 637
Limbourg :	185 913	191 708	195 302	210 851	222 814	240 796	275 691	300 455

(1)Chiffres recalculés sur base des modifications territoriales résultant des fusions de communes.

(2)Les chiffres de 1846 à 1947 concernent l'arrondissement de Bruxelles.

ET DES PROVINCES DE 1846 A 1981.

1930	1947	1961	1970	1970 (1)	1981	Augmen- tation ou diminu- tion de 1970 au 1-3-1981	PROVINCES ET ARRONDISSE- MENTS
744 727	784 313	872 739	917 559	917 559	918 144	585	Anvers
228 627	249 021	271 320	282 962	287 713	292 325	4 612	Malines
200 009	247 999	299 296	332 728	332 728	359 407	26 679	Turnhout
1 173 363	1 281 333	1 443 355	1 533 249	1 538 000	1 569 876	31 876	Anvers
1 204 590	1 299 925	1 022 795	1 075 136	1 075 136	997 293	-77 843	Bruxelles-Capitale(2)
-	-	415 994	476 781	472 030	518 191	46 161	Hal-Vilvorde
294 143	316 677	363 099	389 460	389 460	414 729	25 269	Louvain
181 332	181 866	207 301	234 996	234 328	291 009	56 681	Nivelles
1 680 065	1 798 468	2 009 189	2 176 373	2 170 954	2 221 222	50 268	Brabant
84 430	80 108	77 072	74 956	78 335	77 291	- 1 044	Ath
451 931	435 091	461 340	458 609	456 716	443 832	-12 884	Charleroi
268 771	259 396	261 364	263 025	261 078	257 234	-3 844	Mons
-	-	71 070	72 198	72 198	72 674	476	Mouscron
169 600	166 037	162 327	164 024	164 925	167 238	2 313	Soignies
140 244	134 886	135 859	136 328	139 222	141 442	2 220	Thuin
155 255	149 282	148 466	148 313	144 474	141 766	-2 708	Tournai
1 270 231	1 224 800	1 317 498	1 317 453	1 316 948	1 301 477	-15 471	Hainaut
98 071	93 471	93 755	92 626	85 868	88 221	2 353	Huy
562 867	564 364	607 625	617 572	618 229	605 123	-13 106	Liège
240 395	236 596	233 146	239 731	239 242	245 260	6 018	Verviers
71 698	69 420	57 367	58 976	59 401	60 809	1 408	Waremme
973 031	963 851	991 893	1 008 905	1 002 740	999 413	-3 327	Liège
170 335	219 239	278 850	319 993	319 559	352 707	33 148	Hasselt
79 565	104 884	136 449	166 614	166 619	187 771	21 152	Maaseik
117 742	136 323	156 776	165 940	166 369	176 410	10 041	Tongres
367 642	460 446	572 075	652 547	652 547	716 888	64 341	Limbourg

Tableau 22.- POPULATION DES ARRONDISSEMENT ADMINISTRATIFS

PROVINCES ET ARRONDISSE- MENTS	1846	1856	1866	1880	1890	1900	1910	1920
Arlon	26 707	27 523	28 020	30 453	32 571	36 792	41 259	40 118
Bastogne	32 853	33 983	34 719	36 963	37 670	39 695	43 026	42 673
Marche-en-Famenne	37 674	40 401	43 372	44 659	44 406	44 192	43 403	43 094
Neufchâteau	46 787	49 298	50 605	53 064	53 542	55 367	58 927	56 778
Virton	42 244	42 548	43 194	43 979	43 522	43 164	43 600	41 076
Luxembourg :	186 265	193 753	199 910	209 118	211 711	219 210	231 215	223 739
Dinant	70 523	78 089	83 382	88 008	90 005	91 320	92 387	86 789
Namur	140 852	151 240	159 389	174 190	186 145	197 088	210 031	204 322
Philippeville	52 128	56 746	60 007	60 456	59 321	58 104	60 428	57 227
Namur :	263 503	286 075	302 778	322 654	335 471	346 512	362 846	348 338
Alost	138 251	136 194	143 002	153 373	164 937	182 651	207 109	209 033
Termonde	96 910	97 289	101 529	110 540	116 172	126 821	139 651	139 492
Eeklo	56 056	53 854	55 710	60 889	63 447	67 479	71 239	68 296
Gand	277 552	272 963	284 182	320 638	354 439	384 332	411 114	405 128
Audenarde	106 872	95 612	95 719	98 183	101 946	109 643	116 494	111 980
Saint-Nicolas	117 623	121 048	125 693	138 193	148 585	159 045	174 728	161 048
Flandre Orientale :	793 264	776 960	805 835	881 816	949 526	1 029 971	1 120 335	1 094 977
Bruges	119 291	118 455	119 486	126 222	136 474	148 986	164 571	168 301
Dixmude	46 991	44 790	45 964	48 578	51 162	52 061	53 865	38 801
Ypres	103 628	104 078	106 709	112 651	117 048	121 992	128 850	85 930
Courtrai	141 664	136 505	141 601	157 385	169 804	193 633	213 952	212 006
Ostende	44 006	46 262	47 497	54 902	63 477	78 405	88 748	89 726
Roulers	84 633	78 198	83 652	90 745	96 794	103 725	110 908	98 441
Tielt	72 047	65 247	66 601	68 384	69 231	71 269	75 138	71 530
Furnes	30 744	31 377	30 707	32 897	34 452	35 165	38 103	38 952
Flandre Occidentale :	643 004	624 912	642 217	691 764	738 442	805 236	874 135	803 687
Le Royaume :	4 337 196	4 529 460	4 827 833	5 520 009	6 069 321	6 693 548	7 423 784	7 465 782

(1)Chiffres recalculés sur base des modifications territoriales résultant des fusions de communes.

ET DES PROVINCES DE 1846 A 1981 (SUITE).

1930	1947	1961	1970	1970 (1)	1981	Augmen- tation ou diminu- tion de 1970 au 1-3-1981	PROVINCES ET ARRONDISSE- MENTS
41 524	40 175	46 189	48 413	47 586	47 311	-275	Arlon
40 177	37 960	36 557	35 022	36 438	36 199	-239	Bastogne
42 168	40 874	39 339	39 519	39 437	42 697	3 260	Marche-en-Famenne
55 749	54 592	52 962	52 541	51 344	51 488	144	Neufchâteau
41 302	39 877	41 801	41 815	43 149	44 231	1 082	Virton
220 920	213 478	216 848	217 310	217 954	221 926	3 972	Luxembourg
86 666	85 721	84 646	84 480	86 592	88 924	2 332	Dinant
210 289	214 021	226 938	237 132	245 472	261 054	15 582	Namur
59 010	56 348	57 848	58 949	55 191	57 422	2 231	Philippeville
355 965	356 090	369 432	380 561	387 255	407 400	20 145	Namur
221 551	238 443	256 026	264 504	263 842	262 469	-1 373	Alost
148 710	160 600	169 808	175 495	175 530	180 617	5 087	Termonde
71 906	78 501	81 571	85 764	78 561	79 924	1 363	Eeklo
421 755	440 864	459 191	471 949	479 152	485 565	6 413	Gand
113 236	115 073	113 751	113 185	113 845	112 501	-1 344	Audenarde
172 041	183 799	191 198	199 220	119 185	210 116	10 931	Saint-Nicolas
1 149 199	1 217 280	1 271 545	1 310 117	1 310 115	1 331 192	21 077	Flandre orientale
175 067	199 396	221 608	242 876	241 813	254 221	12 408	Bruges
45 837	48 252	48 205	47 462	49 191	47 680	-1 511	Dixmude
118 816	123 278	104 522	105 214	105 214	103 893	-1 321	Ypres
245 033	274 263	246 965	263 838	263 840	271 613	7 773	Courtrai
97 782	107 654	120 684	129 136	130 043	132 204	2 161	Ostende
109 140	124 649	133 721	140 751	133 670	137 035	3 365	Roulers
69 377	74 237	75 544	76 564	83 645	84 727	1 082	Tielt
40 536	44 720	46 657	48 588	47 015	47 880	865	Furnes
901 588	996 449	997 906	1 054 429	1 054 431	1 079 253	24 822	Flandre Occidentale
8 092 004	8 512 195	9 189 741	9 650 944	9 650 944	9 848 647	197 703	Le Royaume

Tableau 23.- EVOLUTION DE LA POPULATION DES ARRONDISSEMENTS ADMINISTRATIFS ET DES PROVINCES PAR RAPPORT A 1846.

PROVINCES ET ARRONDISSE- MENTS	1846	1856	1860	1880	1890	1900	1910	1920	1930	1947	1961	1970	1970(1)	1981
Anvers	100,00	111,15	124,17	170,50	219,79	265,89	318,73	342,84	392,81	413,69	460,33	483,97	483,97	484,28
Malines	100,00	103,01	107,81	123,07	139,65	154,62	175,88	179,08	196,71	214,26	233,45	243,46	247,55	251,52
Turnhout	100,00	103,48	104,33	110,35	120,26	134,63	159,12	170,64	198,93	246,66	297,69	330,94	330,94	357,47
Anvers :	100,00	106,92	114,58	142,06	172,24	210,59	238,38	253,30	288,75	315,32	355,20	377,32	378,49	386,33
Bruxelles-Capitale(2)	100,00	113,40	127,80	165,65	192,09	226,76	271,90	286,33	320,06	345,39	-	-	-	-
Hal-Vilvorde	-	-	-	-	-	-	-	-	-	-	-	-	-	-
Louvain	100,00	102,82	105,39	117,06	127,36	139,05	154,42	155,96	169,04	181,98	208,66	223,81	223,81	238,33
Nivelles	100,00	101,52	105,81	112,16	114,62	119,27	126,00	122,47	128,62	128,79	147,04	166,69	166,21	206,42
Brabant :	100,00	108,31	117,67	142,51	159,99	182,76	212,57	220,10	243,00	260,13	290,62	314,80	314,01	321,28
Ath	100,00	95,48	98,59	100,03	98,74	98,05	97,07	92,24	90,14	85,53	82,28	80,02	83,63	82,52
Charleroi	100,00	130,00	162,16	218,47	249,71	288,18	321,33	327,37	344,92	332,07	352,10	350,02	348,55	338,74
Mons	100,00	110,52	119,03	134,70	143,36	154,31	164,09	162,51	169,12	163,22	164,46	165,50	164,28	161,86
Mouscron	-	-	-	-	-	-	-	-	-	-	-	-	-	-
Soignies	100,00	101,17	110,37	128,43	139,44	154,32	167,50	167,72	177,71	173,97	169,20	170,97	171,91	174,32
Thuin	100,00	104,11	112,50	127,15	133,78	146,40	160,88	156,70	163,86	157,60	158,74	159,29	162,67	165,26
Tournai	100,00	98,62	99,82	101,30	102,14	103,59	108,26	101,95	103,80	99,81	99,26	99,16	96,59	94,78
Hainaut :	100,00	107,61	118,29	136,78	146,71	159,92	172,50	170,74	177,73	171,37	184,34	184,33	184,26	182,10
Huy	100,00	96,26	107,26	119,31	127,11	133,13	137,11	130,22	130,06	123,96	124,33	122,83	113,87	116,99
Liège	100,00	115,71	128,30	158,42	188,35	213,88	237,73	232,92	252,17	252,84	272,22	276,68	276,97	271,10
Verviers	100,00	115,58	129,23	151,78	167,61	171,78	173,80	224,01	230,98	227,33	224,01	230,34	229,87	235,65
Waremme	100,00	104,76	110,62	124,07	130,73	138,84	146,49	143,78	143,02	138,47	114,43	117,64	118,48	121,29
Liège :	100,00	111,23	123,06	146,59	167,12	182,46	196,19	203,91	214,89	212,87	219,04	222,80	221,44	220,70
Hasselt :	100,00	102,88	104,10	114,16	122,14	131,20	150,35	168,32	218,85	281,68	358,27	411,13	410,58	453,16
Maaseik	100,00	104,23	107,00	113,40	120,06	138,14	165,73	180,59	215,08	283,52	368,85	450,39	450,41	507,59
Tongres	100,00	102,79	105,08	112,60	117,23	123,19	136,96	144,38	165,63	191,77	220,54	233,43	234,03	248,16
Limbourg :	100,00	103,12	105,05	113,41	119,85	129,52	148,29	161,61	197,75	247,67	307,71	351,00	351,00	385,80

(1)Chiffres recalculés sur base des modifications territoriales résultant des fusions de communes.

(2)Les chiffres de 1846 à 1947 concernent l'arrondissement de Bruxelles.

Tableau 23.- EVOLUTION DE LA POPULATION DES ARRONDISSEMENTS ADMINISTRATIFS ET DES PROVINCES PAR RAPPORT A 1846 (SUITE).

PROVINCES ET ARRONDISSE- MENTS	1846	1856	1860	1880	1890	1900	1910	1920	1930	1947	1961	1970	1970(1)	1981
Arlon	100,00	103,05	104,92	114,03	121,96	137,76	154,49	150,21	175,85	150,43	172,95	181,27	178,18	177,15
Bastogne	100,00	103,41	105,63	112,48	114,63	120,79	130,93	129,85	122,26	115,51	111,27	106,60	110,91	110,18
Marche-en-Famenne	100,00	107,24	115,13	118,54	117,87	117,30	117,86	114,39	111,93	108,50	104,42	104,90	104,68	113,33
Neufchâteau	100,00	105,37	108,16	113,42	114,44	118,34	125,95	121,36	119,16	116,68	113,20	112,30	109,74	110,05
Virton	100,00	100,72	102,25	104,11	103,03	102,18	103,21	97,24	97,77	94,40	98,95	98,98	102,14	104,70
Luxembourg :	100,00	104,02	107,33	112,27	113,66	117,69	124,13	120,12	118,61	114,16	116,42	116,67	117,01	119,15
Dinant	100,00	110,73	118,24	124,80	127,63	129,49	131,00	123,07	122,89	121,55	120,03	119,79	122,79	126,09
Namur	100,00	107,38	113,16	123,67	132,16	139,93	149,12	145,06	149,30	151,95	161,12	168,36	174,28	185,34
Philippeville	100,00	108,86	115,12	115,98	113,80	111,47	115,93	109,78	113,20	108,10	110,97	113,09	105,88	110,16
Namur :	100,00	108,57	114,90	122,45	127,31	131,50	137,70	132,19	135,09	135,14	140,20	144,42	146,96	154,61
Alost	100,00	98,51	103,44	110,94	119,30	132,12	149,81	151,20	160,25	172,47	185,19	191,32	190,84	189,85
Termonde	100,00	100,38	104,76	114,06	119,87	130,85	144,10	143,93	153,44	165,71	175,22	181,09	181,13	186,38
Eeklo	100,00	96,07	99,38	108,62	113,18	120,38	127,08	121,83	128,27	140,04	145,52	153,00	140,15	142,58
Gand	100,00	98,35	102,39	115,53	127,70	138,47	148,12	145,97	151,96	158,84	165,44	170,04	172,64	174,95
Audenarde	100,00	89,46	89,56	91,87	95,39	102,59	109,00	104,78	105,95	107,67	106,44	105,91	106,52	105,27
Saint-Nicolas	100,00	102,91	106,86	114,49	126,32	135,22	148,55	136,92	146,27	156,26	162,55	169,37	169,34	178,64
Flandre Orientale :	100,00	97,95	101,59	111,17	119,71	129,85	141,24	138,04	144,88	153,46	163,66	165,16	165,15	167,81
Bruges	100,00	99,30	100,16	105,81	114,40	124,89	137,96	141,08	146,76	167,15	185,77	203,60	202,71	213,11
Dixmude	100,00	95,31	97,68	103,37	108,87	110,79	114,62	82,57	97,54	102,68	102,58	101,00	104,68	101,47
Ypres	100,00	100,43	102,97	108,71	112,95	117,72	124,34	82,92	114,66	118,96	100,86	101,53	101,53	100,26
Courtrai	100,00	96,77	100,38	111,57	120,37	137,26	151,67	150,29	174,41	194,42	174,33	186,24	186,24	191,73
Ostende	100,00	105,13	107,93	124,76	144,25	178,17	201,67	203,89	222,20	244,63	274,24	293,45	295,52	300,42
Roulers	100,00	92,39	98,83	107,22	114,36	122,55	131,04	116,31	128,95	147,27	158,00	166,31	157,94	161,92
Tielt	100,00	90,56	92,44	94,91	96,09	98,91	104,28	99,28	96,29	103,03	104,85	106,27	116,10	117,60
Furnes	100,00	102,06	99,88	107,00	112,06	114,38	123,93	126,70	131,85	145,46	151,76	158,04	152,92	155,74
Flandre Occidentale :	100,00	97,19	99,88	107,58	114,84	125,23	135,95	124,99	140,21	154,97	155,19	163,98	163,99	167,85
Le Royaume :	100,00	104,43	111,31	127,27	139,94	154,33	171,17	172,13	186,57	196,26	211,88	222,52	222,52	227,07

(1)Chiffres recalculés sur base des modifications territoriales résultant des fusions de communes.

Tableau 24.- AUGMENTATION OU DIMINUTION ANNUELLE MOYENNE
POUR 1 000 HABITANTS.

PROVINCES ET ARRONDISSEMENTS	De 1846 à 1856	De 1856 à 1866	De 1866 à 1880	De 1880 à 1890	De 1890 à 1900	De 1900 à 1910	De 1910 à 1920 (ancien terri- toire)	De 1910 à 1920 (nou- v. terri- toire)	De 1930 à 1947	De 1947 à 1961	De 1961 à 1970 (1)	De 1970(2) à 1981
Anvers												
Anvers	11,15	17,14	26,65	28,91	20,97	19,87	5,46	14,64	3,12	8,05	5,71	0,06
Malines	3,01	4,66	10,11	13,46	10,72	13,75	1,82	9,85	5,25	6,40	4,77	1,58
Turnhout	3,48	0,82	4,08	8,98	11,95	18,19	7,24	16,58	14,11	14,77	12,41	7,89
Brabant												
Bruxelles-Capitale(3)	13,40	12,69	21,28	15,95	18,04	19,91	5,31	11,78	4,65	-	5,69	-7,12
Hal-Vilvorde	-	-	-	-	-	-	-	-	-	-	16,24	9,81
Louvain	2,82	2,50	7,89	8,81	9,17	11,05	1,00	8,38	4,51	8,07	8,07	6,38
Nivelles	1,52	4,23	4,29	2,19	4,24	5,65	-2,80	5,02	0,17	7,17	14,84	23,79
Hainaut												
Ath	-4,52	3,25	1,04	-1,28	-0,70	-1,00	-6,29	-2,27	-3,06	-1,00	-3,05	-1,31
Charleroi	29,99	24,74	24,81	14,29	15,40	11,50	1,88	5,36	-2,19	4,31	-0,66	-2,77
Mons	10,52	7,69	9,41	6,42	7,64	6,33	-0,96	4,07	-2,05	0,54	0,70	-1,45
Mouscron	-	-	-	-	-	-	-	-	-	-	1,76	0,85
Soignies	1,17	9,09	11,69	8,57	10,66	8,54	0,35	5,95	-1,23	-0,36	1,16	1,38
Thuin	4,11	8,06	9,30	5,21	9,45	9,76	-2,48	4,57	-2,25	0,52	0,38	1,57
Tournai	-1,38	1,22	1,06	0,83	1,41	4,51	-5,83	1,82	-2,26	-1,53	-0,11	-1,84
Liège												
Huy	-3,74	11,42	8,03	6,53	4,73	2,99	-5,03	-0,12	-2,75	0,21	-1,34	2,70
Liège	15,71	10,88	16,77	19,03	13,42	11,15	-2,02	8,27	0,16	5,04	1,82	-2,09
Verviers	15,58	11,80	12,46	10,43	2,48	1,18	-6,73	3,11	-0,93	-0,36	3,14	2,47
Waremme	4,75	5,60	8,69	5,36	6,20	5,51	-1,85	-0,53	-1,87	0,81	3,12	2,33
Limbourg												
Hasselt	2,88	1,19	6,90	6,98	7,42	14,59	11,96	30,02	16,89	19,74	16,39	10,20
Maaseik	4,23	2,65	4,28	5,87	15,06	19,97	8,97	19,10	18,72	21,50	24,56	12,49
Tongres	2,79	2,22	5,11	4,11	5,07	11,18	5,42	14,72	9,28	11,52	6,49	5,94

(1) Sur base de l'ancienne série pour 1970.

(2) Sur base de la nouvelle série pour 1970.

(3) Les chiffres de 1846 à 1947 concernent l'arrondissement de Bruxelles.

Tableau 24.- AUGMENTATION OU DIMINUTION ANNUELLE MOYENNE
POUR 1 000 HABITANTS (SUITE).

PROVINCES ET ARRONDISSEMENTS	De 1846 à 1856	De 1856 à 1866	De 1866 à 1880	De 1880 à 1890	De 1890 à 1900	De 1900 à 1910	De 1910 à 1920 (ancien terri- toire)	De 1910 à 1920 (nouv. terri- toire)	De 1930 à 1947	De 1947 à 1961	De 1961 à 1970 (1)	De 1970(2) à 1981
Luxembourg												
Arlon	3,06	1,81	6,20	-6,95	12,95	12,14	-2,77	3,50	-1,91	10,70	5,35	-0,57
Bastogne	3,44	2,17	4,61	1,91	5,37	8,39	-0,82	-5,85	-3,25	-2,63	-4,67	-0,65
Marche-en-Famenne	7,24	7,35	2,12	-0,56	-0,48	0,38	-2,95	-2,15	-1,81	-2,69	0,51	8,13
Neufchâteau	5,37	2,65	3,47	0,90	3,40	6,43	-3,65	-1,81	-1,22	-2,12	-0,88	0,27
Virton	7,20	1,52	1,29	-1,03	-0,84	1,01	5,79	0,55	-2,03	3,44	0,04	2,47
Namur												
Dinant	10,87	6,64	3,96	2,26	1,46	1,17	-6,06	-0,14	-0,64	-0,90	-0,22	2,65
Namur	7,38	5,39	6,64	6,87	5,87	6,57	-2,72	2,92	1,04	4,31	4,99	6,24
Philippeville	8,86	5,75	0,53	-1,82	-2,05	4,00	-5,30	3,12	-2,65	1,90	2,11	3,98
Flandre Orientale												
Alost	-1,49	5,00	5,18	7,53	10,73	13,39	0,93	5,99	4,48	5,27	3,68	-0,51
Termonde	0,39	4,35	6,34	5,09	9,16	10,12	-0,11	6,61	4,71	4,10	3,72	2,85
Eeklo	-3,93	3,45	6,64	4,20	6,35	5,57	-4,13	5,29	5,39	2,79	5,71	1,71
Gand	-1,65	4,11	2,02	10,54	8,15	6,97	-1,46	4,10	2,66	2,97	3,09	1,32
Audenarde	-11,54	0,11	1,84	3,83	7,55	6,25	-3,87	1,12	0,95	-0,54	-0,55	-1,16
Saint-Nicolas	2,91	3,84	7,10	7,51	7,03	9,86	-0,76	6,83	4,02	2,88	4,66	5,40
Flandre Occidentale												
Bruges	-0,70	0,87	4,03	8,12	9,25	10,46	2,27	4,02	8,18	7,96	10,66	5,05
Dixmude	-4,68	2,62	4,06	5,31	1,75	3,46	27,97	18,13	3,10	-0,06	-1,71	-3,02
Ypres	0,43	2,53	3,99	3,90	4,22	5,62	-33,31	38,27	2,18	-0,36	0,74	-1,23
Courtrai	-3,64	3,73	7,96	7,87	14,03	10,49	-0,91	15,58	7,02	6,68	7,59	2,90
Ostende	5,13	2,67	11,14	15,01	23,50	13,19	1,10	8,98	5,94	8,65	7,78	1,63
Roulers	-7,60	6,97	6,06	6,66	7,16	6,92	-11,24	10,87	8,36	5,20	5,84	2,48
Tielt	-9,44	2,08	1,91	1,23	2,94	5,43	-4,80	-3,01	4,12	1,25	1,50	1,27
Furnes	2,06	-2,14	5,09	4,72	2,03	8,35	2,23	4,07	6,07	3,09	4,60	1,81
Le Royaume :	4,43	6,59	10,24	9,95	10,28	10,91	-0,30	8,39	3,05	5,69	5,58	2,01

(1) Sur base de l'ancienne série pour 1970.

(2) Sur base de la nouvelle série pour 1970.

Tableau 25.- EXCEDENTS DES NAISSANCES SUR LES DECES ET MOUVEMENTS MIGRATOIRES
PAR ARRONDISSEMENT POUR LA PERIODE 1971 - 1981.

PROVINCES ET ARRONDISSEMENTS	Population au 31 décembre 1970 (1)	Naissances d'enfants déclarés vivants du 1-1-1971 au 28-2-1981	Décès du 1-1-1971 au 28-2-1981	Différence : naissances - décès	Population au 1-3-1981		Excédent d'	
					Calculée en ajoutant à la population de 1970 la différence entre naissances et décès	Recensée	Immigra- tions	Emigre- tions
Anvers	917 559	111 373	109 636	1 737	919 296	918 144	-	1 152
Malines	287 713	35 078	33 551	1 527	289 240	292 325	3 085	-
Turnhout	332 728	51 276	28 283	22 993	355 721	359 407	3 686	-
Anvers :	1 538 000	197 727	171 470	26 257	1 564 257	1 569 876	5 619	-
Bruxelles-Capitale	1 075 136	129 025	141 687	-12 662	1 062 474	997 293	-	65 181
Hal-Vilvorde	472 030	60 328	53 514	6 814	478 844	518 191	39 347	-
Louvain	389 460	52 384	42 636	9 748	399 208	414 729	15 521	-
Nivelles	234 328	32 299	31 166	1 133	235 461	291 009	55 548	-
Brabant :	2 170 954	274 036	269 003	5 033	2 175 987	2 221 222	45 235	-
Ath	78 335	9 151	11 601	-2 450	75 885	77 291	1 406	-
Charleroi	456 716	59 457	62 065	-2 608	454 108	443 832	-	10 276
Mons	261 078	34 965	36 508	-1 543	259 535	257 234	-	2 301
Mouscron	72 198	10 084	9 885	199	72 397	72 674	277	-
Soignies	164 925	21 942	22 979	-1 037	163 888	167 238	3 350	-
Thuin	139 222	17 460	18 950	-1 490	137 732	141 442	3 710	-
Tournai	144 474	19 043	22 094	-3 051	141 423	141 766	343	-
Hainaut :	1 316 948	172 102	184 082	-11 980	1 304 968	1 301 477	-	3 491
Huy	85 868	11 128	14 599	-3 471	82 397	88 221	5 824	-
Liège	618 229	75 665	86 637	-10 972	607 257	605 123	-	2 134
Verviers	239 242	32 166	32 266	-100	239 142	245 260	6 118	-
Waremme	59 401	6 688	9 665	-2 977	56 424	60 809	4 385	-
Liège :	1 002 740	125 647	143 167	-17 520	985 220	999 413	14 193	-
Hasselt	319 559	52 980	25 164	27 816	347 375	352 707	5 332	-
Maaseik	166 619	28 881	11 693	17 188	183 807	187 771	3 964	-
Tongres	166 369	24 799	15 628	9 171	175 540	176 410	870	-
Limbourg :	652 547	106 660	52 485	54 175	706 722	716 888	10 166	-

1) Chiffres recalculés sur base des modifications territoriales résultant des fusions de communes.

Tableau 25.- EXCEDENTS DES NAISSANCES SUR LES DECES ET MOUVEMENTS MIGRATOIRES
PAR ARRONDISSEMENT POUR LA PERIODE 1971 - 1981 (SUITE)

PROVINCES ET ARRONDISSEMENTS	Population au 31 décembre 1970 (1)	Naissances d'enfants déclarés vivants du 1-1-1971 au 28-2-1981	Décès du 1-1-1971 au 28-2-1981	Différence : naissances - décès	Population au 1-3-1981		Excédent d'	
					Calculée en ajoutant à la population de 1970 la différence entre naissances et décès	Recensée	Immigra- tions	Emigra- tions
Arlon	47 586	6 524	5 626	898	48 484	47 311	-	1 173
Bastogne	36 438	5 043	4 696	347	36 785	36 199	-	586
Marche-en-Famenne	39 437	5 447	5 651	-204	39 233	42 697	3 464	-
Neufchâteau	51 344	7 324	7 124	200	51 544	51 488	-	56
Virton	43 149	5 911	5 747	164	43 313	44 231	918	-
Luxembourg :	217 954	30 249	28 844	1 405	219 359	221 926	2 567	-
Dinant	86 592	11 776	11 951	-175	86 417	88 924	2 507	-
Namur	245 472	34 393	33 351	1 042	246 514	261 054	14 540	-
Philippeville	55 191	7 773	7 702	71	55 262	57 422	2 160	-
Namur :	387 255	53 942	53 004	938	388 193	407 400	19 207	-
Alost	263 842	33 896	31 221	2 675	266 517	262 469	-	4 048
Termonde	175 530	23 849	21 049	2 800	178 330	180 617	2 287	-
Eeklo	78 561	10 987	10 239	748	79 309	79 924	615	-
Gand	479 152	62 209	61 701	508	479 660	485 565	5 905	-
Audenarde	113 845	13 962	15 021	-1 059	112 786	112 501	-	285
Saint-Nicolas	199 185	28 540	23 376	5 164	204 349	210 116	5 767	-
Flandre orientale :	1 310 115	173 443	162 607	10 836	1 320 951	1 331 192	10 241	-
Bruges	241 813	33 172	26 349	6 823	248 636	254 221	5 585	-
Dixmude	49 191	6 038	5 523	515	49 706	47 680	-	2 026
Ypres	105 214	14 228	12 281	1 947	107 161	103 893	-	3 268
Courtrai	263 840	37 989	28 960	9 029	272 869	271 613	-	1 256
Ostende	130 043	15 816	15 207	609	130 652	132 204	1 552	-
Roulers	133 670	19 555	14 597	4 958	138 628	137 035	-	1 593
Tielt	83 645	10 863	8 435	2 428	86 073	84 727	-	1 346
Furnes	47 015	6 044	5 799	245	47 260	47 880	620	-
Flandre occidentale :	1 054 431	143 705	117 151	26 554	1 080 985	1 079 253	-	1 732
LE ROYAUME :	9 650 944	1 277 511	1 181 813	95 698	9 746 642	9 848 647	102 005	-
Région bruxelloise	1 075 136	129 025	141 687	-12 662	1 062 474	997 293	-	65 181
Région flamande	5 416 583	734 247	599 863	134 384	5 550 967	5 630 129	79 162	-
Région wallonne dont région de langue allemande	3 159 225	414 239	440 263	-26 024	3 133 201	3 221 225	88 024	-
	61 972	7 933	7 384	549	62 521	64 914	2 393	-

(1) Voir page précédente.

Maaseik :	508	Ostende :	300
Anvers :	484	Liège :	271
Hasselt :	453	Malines :	252
Turnhout :	357	Tongres :	248
Charleroi :	339	Louvain :	238
		Verviers :	236

Par contre, la population des arrondissements de Virton (105), Audenarde (105), Dixmude (101) et Ypres (100) est restée stationnaire et celle des arrondissements de Tournai (95) et Ath (83) s'est réduite par rapport à 1846.

Le tableau 24 permet de se faire une idée des variations relatives, car on y trouve les augmentations ou les diminutions annuelles moyennes sur 1 000 habitants pour chaque période séparant deux recensements.

Les différences extrêmes observées dans l'évolution entre 1970 et 1981 ont été de + 23,79 o/oo (Nivelles) et de - 7,12 o/oo (Bruxelles-Capitale).

On peut constater que la régression importante de Bruxelles-Capitale s'est faite au profit des autres arrondissements du Brabant, Nivelles en premier lieu, mais aussi Hal-Vilvorde et Louvain.

A noter aussi, les taux supérieurs à 10 o/oo des arrondissements de Maaseik et de Hasselt, nettement moins élevés cependant que ceux observés dans ces arrondissements lors des périodes précédentes.

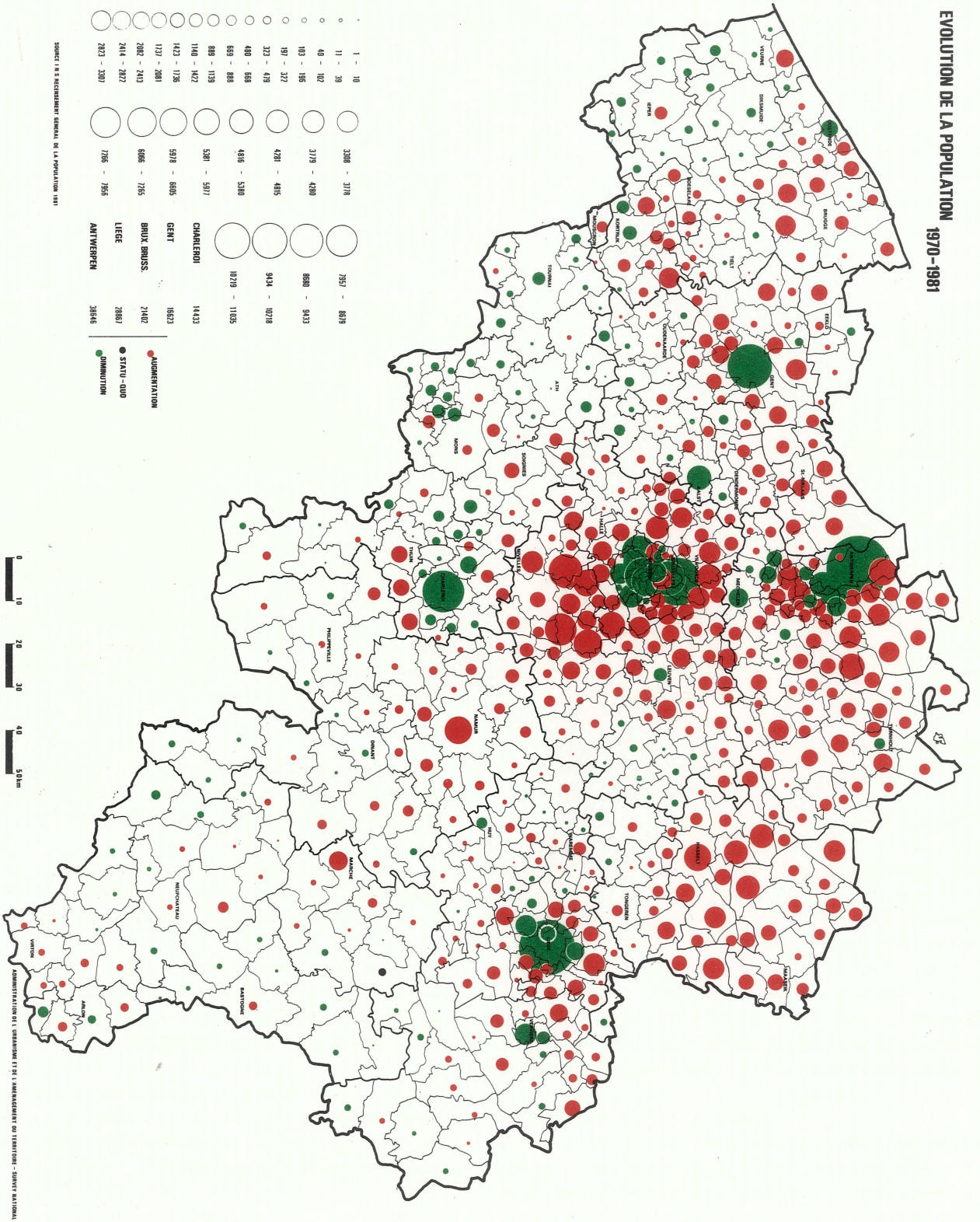
2.- Incidence des naissances, des décès et des migrations sur la population des arrondissements.

En ce qui concerne l'évolution démographique de chaque arrondissement entre 1971 et 1981, le lecteur voudra bien se reporter au tableau 25.

Sur base des chiffres de ce tableau, les arrondissements peuvent être classés en quelques groupes selon leur excédent des naissances ou des décès et en fonction des mouvements migratoires. En allant de la situation la moins favorable à l'évolution la plus satisfaisante, on peut distinguer :

- 1) Arrondissements ayant subi une perte de population (12).
 - a) Excédent des décès et solde d'émigration simultanés : (5) Bruxelles-Capitale, Liège, Charleroi, Mons et Audenarde.
 - b) Excédent des décès plus élevé que le solde d'immigration: (2) Tournai et Ath.
 - c) Excédent des naissances neutralisé par le solde d'émigration : (5) Dixmude, Alost, Ypres, Arlon et Bastogne.
- 2) Arrondissements avec augmentation de population (31).
 - a) Excédent des décès inférieur au solde d'immigration : (7) Waremme, Thuin, Soignies, Dinant, Huy, Marche-en-Famenne et Verviers.
 - b) Excédent des naissances plus élevé que le solde d'émigration : (5) Neufchâteau, Anvers, Tielt, Roulers et Courtrai.
 - c) Excédent des naissances et solde d'immigration simultanés : (19) Mouscron, Furnes, Virton, Eeklo, Ostende, Philippeville, Malines, Termonde, Gand, Tongres, Saint-Nicolas, Bruges, Namur, Maaseik, Louvain, Turnhout, Hasselt, Hal-Vilvorde et Nivelles.

EVOLUTION DE LA POPULATION 1970-1981



CHAPITRE VI

REPARTITION DE LA POPULATION PAR COMMUNE

1.- Répartition du nombre de communes classées d'après l'importance de leur population

L'important mouvement de fusions et de modifications territoriales des communes intervenu le 1er janvier 1977 a complètement bouleversé la carte administrative de la Belgique.

Déjà entre 1961 et 1970 le nombre de communes avait diminué de 284 unités mais en 1970 on en comptait toujours 2 379. Suite aux fusions, ce nombre a été ramené à 596, chiffre effectif à la date du dernier

recensement.

Les tableaux suivants, qui classent les communes en différents groupes selon l'importance de leur population au moment de chaque recensement, mettent cette restructuration fondamentale en évidence. Les modifications intervenues depuis 1970 sont telles cependant qu'elles justifient la publication de deux séries de chiffres pour 1970 dans les tableaux 26, 29 et 30; la première reprend la situation réelle lors du recensement de 1970; la seconde répartit la population de 1970 en fonction des limites des communes actuelles.

Tableau 26.- REPARTITION DU NOMBRE DE COMMUNES D'APRES L'IMPORTANCE DE LEUR POPULATION

ANNEES DES RECENSEMENTS	100 000 habitants et plus		25 000 à moins de 100 000		10 000 à moins de 25 000		5 000 à moins de 10 000		2 000 à moins de 5 000		De moins de 2 000 habitants		Total des communes	
	Nom- bre absolu	%	Nom- bre absolu	%	Nom- bre absolu	%	Nom- bre absolu	%	Nom- bre absolu	%	Nom- bre absolu	%	Nom- bre absolu	%
1880	4	0,15	14	0,54	44	1,70	104	4,05	463	17,93	1 954	75,65	2 583	100
1890	4	0,15	19	0,73	50	1,93	118	4,55	473	18,22	1 932	74,42	2 596	100
1900	4	0,15	21	0,80	63	2,41	139	5,31	500	19,11	1 890	72,22	2 617	100
1910	4	0,15	27	1,03	73	2,78	169	6,43	507	19,28	1 849	70,33	2 629	100
1920(1)	5	0,19	26	0,98	78	2,96	168	6,37	497	18,84	1 864	70,66	2 638	100
1920(2)	5	0,19	26	0,97	79	2,96	169	6,33	502	18,82	1 887	70,73	2 668	100
1930	5	0,19	34	1,27	96	3,60	179	6,70	525	19,65	1 832	68,59	2 671	100
1947	5	0,19	40	1,50	102	3,82	200	7,49	532	19,93	1 791	67,07	2 670	100
1961	5	0,19	45	1,69	122	4,58	228	8,56	540	20,28	1 723	64,70	2 663	100
1970	7	0,29	50	2,10	145	6,10	242	10,17	540	22,70	1 395	58,64	2 379	100
1970(3)	8	1,34	75	12,58	200	33,56	201	33,72	97	16,28	15	2,52	596	100
1981	8	1,34	83	13,92	218	36,58	182	30,54	90	15,10	15	2,52	596	100

1) Ancien territoire

2) Nouveau territoire

3) Chiffres recalculés sur base des modifications territoriales résultant des fusions de communes

Le tableau 26 donne, pour chaque année de recensement depuis 1880, la répartition du nombre de communes selon l'importance de leur chiffre de population.

Ce tableau montre clairement que le nombre des petites communes (< 2 000 habitants) a diminué progressivement alors que celui des grandes s'est accru au fil du temps. Cette évolution est la conséquence, d'une part, de l'accroissement total de la population du pays et d'autre

part aussi de la concentration croissante d'habitants dans les grandes communes et les villes.

1) Un aperçu détaillé de toutes les modifications intervenues depuis 1831 figure au tableau III de la deuxième partie.

La multiplication des fusions, surtout après 1970, a évidemment accéléré le processus. C'est ainsi

Tableau 27.- NOMBRE DE COMMUNES D'APRES L'IMPORTANCE DE LEUR POPULATION
AU 1er MARS 1981

REGIONS, PROVINCES ET ARRONDISSEMENTS	Moins de 1 000 habi- tants	1 000 à moins de 2 000 habi- tants	2 000 à moins de 3 000 habi- tants	3 000 à moins de 5 000 habi- tants	5 000 à moins de 10 000 habi- tants	10 000 à moins de 15 000 habi- tants	15 000 à moins de 20 000 habi- tants	20 000 à moins de 25 000 habi- tants	25 000 à moins de 50 000 habi- tants	50 000 à moins de 100 000 habi- tants	100 000 habi- tants et plus	Total
Anvers	-	-	-	-	7	14	4	1	9	1	1	37
Malines	-	-	-	-	2	3	4	1	2	1	-	13
Turnhout	-	-	1	-	11	9	2	1	3	-	-	27
Anvers :	-	-	1	-	20	26	10	3	14	2	1	77
Bruxelles-Capitale	-	-	-	-	-	-	2	3	7	5	2	19
Hal-Vilvorde	-	1	-	3	9	9	4	2	7	-	-	35
Louvain	-	-	-	1	16	6	2	2	2	1	-	30
Nivelles	-	-	1	6	11	2	3	2	2	-	-	27
Brabant :	-	1	1	10	36	17	11	9	18	6	2	111
Ath	-	-	-	2	2	3	-	1	-	-	-	8
Charleroi	-	-	-	-	3	4	2	2	2	-	1	14
Mons	-	-	-	1	5	-	1	5	-	1	-	13
Mouscron	-	-	-	-	-	-	1	-	-	1	-	2
Soignies	-	-	-	-	3	1	2	1	-	1	-	8
Thuin	-	-	1	2	5	4	1	-	1	-	-	14
Tournai	-	-	-	1	6	1	1	-	-	1	-	10
Hainaut :	-	-	1	6	24	13	8	9	3	4	1	69
Huy	-	1	3	9	1	2	1	-	-	-	-	17
Liège	-	-	-	1	8	4	3	2	4	1	1	24
Verviers	-	-	4	7	13	3	1	-	-	1	-	29
Waremme	-	1	7	3	1	2	-	-	-	-	-	14
Liège :	-	2	14	20	23	11	5	2	4	2	1	84
Hasselt	-	-	-	-	7	4	2	-	3	2	-	18
Maaseik	-	-	-	-	1	8	1	2	1	-	-	13
Tongres	1	-	-	1	5	1	1	1	3	-	-	13
Limbourg :	1	-	-	1	13	13	4	3	7	2	-	44

Tableau 27.- NOMBRE DE COMMUNES D'APRES L'IMPORTANCE DE LEUR POPULATION
AU 1er MARS 1981 (SUITE)

REGIONS, PROVINCES ET ARRONDISSEMENTS	Moins de 1 000 habi- tants	1 000 à moins de 2 000 habi- tants	2 000 à moins de 3 000 habi- tants	3 000 à moins de 5 000 habi- tants	5 000 à moins de 10 000 habi- tants	10 000 à moins de 15 000 habi- tants	15 000 à moins de 20 000 habi- tants	20 000 à moins de 25 000 habi- tants	25 000 à moins de 50 000 habi- tants	50 000 à moins de 100 000 habi- tants	100 000 habi- tants et plus	Total
Arlon	-	1	1	-	1	1	-	1	-	-	-	5
Bastogne	-	2	1	3	1	1	-	-	-	-	-	8
Marche-en-Famenne	-	1	3	3	1	1	-	-	-	-	-	9
Neufchâteau	-	3	1	3	5	-	-	-	-	-	-	12
Virton	-	1	2	4	2	1	-	-	-	-	-	10
Luxembourg :	-	8	8	13	10	4	-	1	-	-	-	44
Dinant	-	-	3	5	4	3	-	-	-	-	-	15
Namur	-	-	-	2	8	1	2	1	1	-	1	16
Philippeville	-	-	1	1	2	3	-	-	-	-	-	7
Namur :	-	-	4	8	14	7	2	1	1	-	1	38
Alost	-	-	-	-	1	-	5	-	3	1	-	10
Termonde	-	-	-	-	1	4	2	2	1	-	-	10
Eeklo	-	-	-	-	2	2	1	1	-	-	-	6
Gand	-	-	-	-	9	5	4	1	1	-	1	21
Audenarde	-	1	-	-	7	1	-	1	1	-	-	11
Saint-Nicolas	-	-	-	-	-	2	1	1	2	1	-	7
Flandre orientale :	-	1	-	-	20	14	13	6	8	2	1	65
Bruges	-	-	1	-	1	3	3	-	1	-	1	10
Dixmude	-	-	-	1	2	1	1	-	-	-	-	5
Ypres	-	1	-	1	2	1	2	-	1	-	-	8
Courtrai	-	1	-	-	2	3	-	1	4	1	-	12
Ostende	-	-	-	-	3	3	-	-	-	1	-	7
Roulers	-	-	-	-	3	3	-	-	1	1	-	8
Tielt	-	-	-	-	6	2	1	-	-	-	-	9
Furnes	-	-	-	-	3	2	-	-	-	-	-	5
Flandre occidentale :	-	2	1	2	22	18	7	1	7	3	1	64
LE ROYAUME :	1	14	30	60	182	123	60	35	62	21	8	596
Région bruxelloise	-	-	-	-	-	-	2	3	7	5	2	19
Région flamande	1	4	2	7	100	86	40	17	45	10	3	315
Région wallonne dont	-	10	28	53	82	37	18	15	10	6	3	262
région de langue allemande	-	-	-	4	4	-	1	-	-	-	-	9

Tableau 28.- POPULATION PAR CLASSE D'IMPORTANCE DES COMMUNES
AU 1er MARS 1981

REGIONS, PROVINCES ET ARRONDIS- SEMENTS	Moins de 1 000 habi- tants	1 000 à moins de 2 000 habi- tants	2 000 à moins de 3 000 habi- tants	3 000 à moins de 5 000 habi- tants	5 000 à moins de 10 000 habi- tants	10 000 à moins de 15 000 habi- tants	15 000 à moins de 20 000 habi- tants	20 000 à moins de 25 000 habi- tants	25 000 à moins de 50 000 habi- tants	50 000 à moins de 100 000 habi- tants	100 000 habi- tants et plus	Total
Anvers	-	-	-	-	54 842	180 850	67 581	23 520	327 819	77 635	185 897	918 144
Malines	-	-	-	-	16 730	40 899	69 284	22 265	65 878	77 289	-	292 325
Turnhout	-	-	2 111	-	87 137	110 027	37 621	23 797	98 714	-	-	359 407
Anvers :	-	-	2 111	-	158 709	331 776	174 486	69 582	492 411	154 904	185 897	1 569 876
Bruxelles-Capitale	-	-	-	-	-	-	35 362	66 706	280 845	367 948	246 432	997 293
Hal-Vilvorde	-	1 703	-	13 162	74 358	108 239	65 896	42 383	212 450	-	-	518 191
Louvain	-	-	-	4 787	117 628	72 605	34 736	41 129	58 788	85 076	-	414 729
Nivelles	-	-	2 853	25 251	79 483	22 653	59 253	46 335	55 181	-	-	291 009
Brabant :	-	1 703	2 853	43 180	271 469	203 497	195 247	196 553	607 264	453 024	246 432	2 221 222
Ath	-	-	-	6 244	11 086	35 944	-	24 037	-	-	-	77 291
Charleroi	-	-	-	-	27 292	48 207	34 241	43 486	68 263	-	222 343	443 832
Mons	-	-	-	3 726	33 814	-	17 737	107 540	-	94 417	-	257 234
Mouscron	-	-	-	-	-	-	18 084	-	-	54 590	-	72 674
Soignies	-	-	-	-	23 437	10 095	33 028	23 352	-	77 326	-	167 238
Thuin	-	-	2 603	8 075	32 096	47 087	17 930	-	33 651	-	-	141 442
Tournai	-	-	-	3 123	41 210	12 863	16 664	-	-	67 906	-	141 766
Hainaut :	-	-	2 603	21 168	168 915	154 196	137 684	198 415	101 914	294 239	222 343	1 301 477
Huy	-	1 762	7 125	32 587	5 830	23 586	17 331	-	-	-	-	88 221
Liège	-	-	-	4 960	60 690	46 251	51 679	44 301	118 580	64 543	214 119	605 123
Verviers	-	-	10 211	27 865	96 429	38 537	16 847	-	-	55 371	-	245 280
Waremme	-	1 765	17 194	12 329	6 087	23 434	-	-	-	-	-	60 809
Liège :	-	3 527	34 530	77 741	169 036	131 808	85 857	44 301	118 580	119 914	214 119	999 413
Hasselt	-	-	-	-	48 285	49 192	31 145	-	97 970	126 115	-	352 707
Maaseik	-	-	-	-	9 181	92 290	15 910	44 978	25 412	-	-	187 771
Tongres	102	-	-	4 194	37 814	10 068	15 056	20 272	88 904	-	-	176 410
Limbourg :	102	-	-	4 194	95 280	151 550	62 111	65 250	212 286	126 115	-	716 888

Tableau 28.- POPULATION PAR CLASSE D'IMPORTANCE DES COMMUNES
AU 1er MARS 1981 (SUITE)

REGIONS, PROVINCES ET ARRONDIS- SEMENTS	Moins de 1 000 habi- tants	1 000 à moins de 2 000 habi- tants	2 000 à moins de 3 000 habi- tants	3 000 à moins de 5 000 habi- tants	5 000 à moins de 10 000 habi- tants	10 000 à moins de 15 000 habi- tants	15 000 à moins de 20 000 habi- tants	20 000 à moins de 25 000 habi- tants	25 000 à moins de 50 000 habi- tants	50 000 à moins de 100 000 habi- tants	100 000 habi- tants et plus	Total
Arlon	-	1 491	2 955	-	5 890	14 696	-	22 279	-	-	-	47 311
Bastogne	-	3 531	2 421	12 130	6 731	11 386	-	-	-	-	-	36 199
Marche-an-Faménne	-	1 940	6 788	12 125	7 729	14 115	-	-	-	-	-	42 697
Neufchâteau	-	4 671	2 598	12 078	32 141	-	-	-	-	-	-	51 488
Virton	-	1 829	5 244	15 329	11 339	10 490	-	-	-	-	-	44 231
Luxembourg :	-	13 462	20 006	51 662	63 830	50 687	-	22 279	-	-	-	221 926
Dinant	-	-	7 805	19 043	25 877	36 199	-	-	-	-	-	88 924
Namur	-	-	-	7 738	55 748	10 683	34 756	22 341	27 467	-	102 321	261 054
Philippeville	-	-	2 681	3 924	12 505	38 312	-	-	-	-	-	57 422
Namur :	-	-	10 486	30 705	94 130	85 194	34 756	22 341	27 467	-	102 321	407 400
Alost	-	-	-	-	9 279	-	85 289	-	88 963	78 938	-	262 469
Termonde	-	-	-	-	8 378	47 170	37 104	46 250	41 715	-	-	180 617
Eeklo	-	-	-	-	12 653	26 287	19 637	21 347	-	-	-	79 924
Gand	-	-	-	-	69 743	55 528	67 193	24 871	28 974	-	239 256	485 565
Audenarde	-	1 904	-	-	45 182	13 795	-	24 302	27 318	-	-	112 501
Saint-Nicolas	-	-	-	-	-	28 831	15 542	23 525	74 226	67 992	-	210 116
Flandre orientale :	-	1 904	-	-	145 235	171 611	224 765	140 295	261 196	146 930	239 256	1 331 192
Bruges	-	-	2 355	-	9 881	38 987	56 110	-	28 868	-	118 020	254 221
Dixmude	-	-	-	3 217	16 536	12 580	15 347	-	-	-	-	47 680
Ypres	-	1 047	-	3 693	15 637	11 118	37 972	-	34 426	-	-	103 893
Courtrai	-	1 887	-	-	13 897	36 459	-	22 868	120 585	75 917	-	271 613
Ostende	-	-	-	-	26 324	36 965	-	-	-	68 915	-	132 204
Roulers	-	-	-	-	26 098	32 543	-	-	26 410	51 984	-	137 035
Tielt	-	-	-	-	42 965	22 659	19 103	-	-	-	-	84 727
Furnes	-	-	-	-	22 948	24 932	-	-	-	-	-	47 880
Flandre occidentale :	-	2 934	2 355	6 910	174 286	216 243	128 532	22 868	210 289	196 816	118 020	1 079 253
LE ROYAUME :	102	23 530	74 944	235 560	1 340 890	1 496 562	1 043 438	781 884	2 031 407	1 491 942	1 328 388	9 848 647
Région bruxelloise	-	-	-	-	-	-	35 362	66 706	280 845	367 948	246 432	997 293
Région flamande	102	6 541	4 466	29 033	765 496	1 052 024	690 526	389 507	1 447 420	709 841	543 173	5 630 129
Région wallonne	-	16 989	7 047	206 527	575 394	444 538	317 550	333 671	303 142	414 153	538 783	3 221 225
dont région de langue allemande	-	-	-	17 711	30 356	-	16 847	-	-	-	-	64 914

que depuis celles-ci, le nombre de communes de moins de 2 000 habitants a été ramené à 15 contre 1 395 en 1970 et 1 723 en 1961. De même, durant les dix dernières années, le nombre de communes comptant de 2 000 à 5 000 habitants a été réduit de 540 à 90 et celui des communes de 5 000 à 10 000 habitants de 242 à 182. Observons cependant que le nombre de communes faisant partie de ces deux catégories a diminué indépendamment des fusions; en effet, si l'on compare les données de 1970, recalculées en fonction de la structure actuelle des communes, à celles de 1981, on constate une double réduction, respectivement de 97 à 90 et de 201 à 182.

A l'opposé, le nombre de communes de plus grande importance (de 10 000 à 25 000 et de 25 000 à 100 000 habitants) s'est accru, surtout en raison des fusions mais aussi à la suite de l'accroissement de la population et du phénomène d'urbanisation qui se manifeste depuis un siècle.

En 1981, huit communes comptent plus de 100 000 habitants; par ordre décroissant de population, il s'agit de Gand, Charleroi, Liège, Anvers, Bruxelles, Bruges, Schaerbeek et Namur. Par rapport à la liste correspondante de 1970, la commune d'Anderlecht a disparu, elle a été remplacée, suite aux fusions par Namur et Charleroi.

Tableau 29.- POPULATION PAR CLASSE D'IMPORTANCE DES COMMUNES
EVOLUTION DEPUIS 1880

ANNEES	Communes de moins de 2 000 habitants		Communes de 2 000 à moins de 5 000 habitants		Communes de 5 000 à moins de 10 000 habitants	
	Population totale	% de la population	Population totale	% de la population	Population totale	% de la population
1880	1 745 347	31,62	1 403 236	25,42	691 019	12,53
1890	1 736 296	28,61	1 526 486	25,15	710 103	11,70
1900	1 670 080	24,95	1 523 850	22,77	942 227	14,08
1910	1 654 307	22,28	1 577 986	21,26	1 143 072	15,40
1920(1)	1 618 927	21,86	1 526 233	20,61	1 127 166	15,22
1920(2)	1 648 809	22,08	1 538 854	20,61	1 132 220	15,17
1930	1 579 151	19,51	1 619 170	20,01	1 182 074	14,61
1947	1 504 383	17,67	1 668 086	19,60	1 368 666	16,08
1961	1 386 276	15,08	1 701 102	18,51	1 583 037	17,23
1970	1 120 562	11,61	1 692 287	17,54	1 658 581	17,18
1970(3)	23 597	0,24	331 936	3,44	1 463 993	15,17
1981	23 632	0,24	310 504	3,15	1 340 890	13,61

ANNEES	Communes de 10 000 à moins de 25 000 habitants		Communes de 25 000 à moins de 100 000 habitants		Communes de 100 000 habitants et plus	
	Population totale	% de la population	Population totale	% de la population	Population totale	% de la population
1880	612 026	11,09	481 924	8,73	586 172	10,61
1890	703 891	11,60	696 006	11,47	696 539	11,47
1900	914 014	13,65	868 940	12,98	774 410	11,57
1910	1 078 868	14,53	1 156 741	15,58	812 810	10,95
1920(1)	1 146 524	15,48	1 097 994	14,83	888 725	12,00
1920(2)	1 159 180	15,53	1 097 994	14,71	888 725	11,90
1930	1 372 526	16,96	1 399 566	17,30	939 517	11,61
1947	1 448 303	17,02	1 628 711	19,13	894 046	10,50
1961	1 773 502	19,30	1 893 809	20,61	852 015	9,27
1970	2 112 303	21,89	2 047 189	21,21	1 020 022	10,57
1970(3)	3 043 075	31,53	3 327 468	34,48	1 460 875	15,14
1981	3 321 884	33,73	3 523 349	35,78	1 328 388	13,49

(1) Ancien territoire.

(2) Nouveau territoire.

(3) Chiffres recalculés sur base des modifications territoriales résultant des fusions de communes.

Le tableau 27 indique, par région, province et arrondissement, le nombre de communes classées d'après l'importance de leur population.

Il apparaît que sur les 105 communes de moins de 5 000 habitants, 14 seulement sont situées en région flamande pour 91 en région wallonne, dont 36 dans la province de Liège et 29 dans la province de Luxembourg.

Le tableau 28 donne, par région, province et arrondissement, la répartition de la population des communes classées d'après leur nombre d'habitants au 1er mars 1981.

Au tableau 29, ces chiffres sont résumés pour le Royaume, et ce pour toutes les années de recensement

depuis 1880. Les chiffres de ce tableau sont illustrés par le graphique 6.

Tant les données du tableau 29 que le graphique 6 mettent en évidence la caractéristique essentielle de l'évolution, à savoir la concentration croissante des habitants dans les groupes de communes ayant un chiffre de population plus important. Comme il a été dit précédemment, ce mouvement a été amplifié par la multiplication des fusions de communes ces dernières années.

Quant au tableau 30, il mentionne, au niveau du Royaume, l'accroissement ou la diminution, en chiffres absolus et relatifs, de la population des communes au cours des périodes intercensitaires.

Tableau 30.- AUGMENTATION OU DIMINUTION DE LA POPULATION DES DIVERS GROUPES DE COMMUNES DEPUIS 1880

PERIODES	Communes de moins de 2 000 habitants		Communes de 2 000 à moins de 5 000 habitants		Communes de 5 000 à moins de 10 000 habitants	
	Chiffres absolus	%	Chiffres absolus	%	Chiffres absolus	%
1880 à 1890	-9 051	-0,51	+123 250	+8,78	+19 084	+2,76
1890 à 1900	-66 216	-3,81	-2 636	-0,17	+232 124	+32,69
1900 à 1910	-15 773	-0,94	+54 136	+3,55	+200 845	+21,32
1910 à 1920(1)	-35 380	-2,14	-51 753	-3,28	-15 906	-1,39
1920(2) à 1930	-69 658	-4,22	+80 316	+5,22	+49 854	+4,40
1930 à 1947	-74 768	-4,73	+48 916	+3,02	+186 592	+1,58
1947 à 1961	-118 107	-7,85	+33 016	+1,98	+214 371	+15,66
1961 à 1970	-265 714	-19,17	-14 815	-0,87	+75 544	+4,77
1970 à 1981	-1 096 930	-97,89	-1 381 783	-81,65	-317 691	-19,15
1970(3) à 1981	+35	+0,15	-21 432	-6,46	-123 043	-8,40

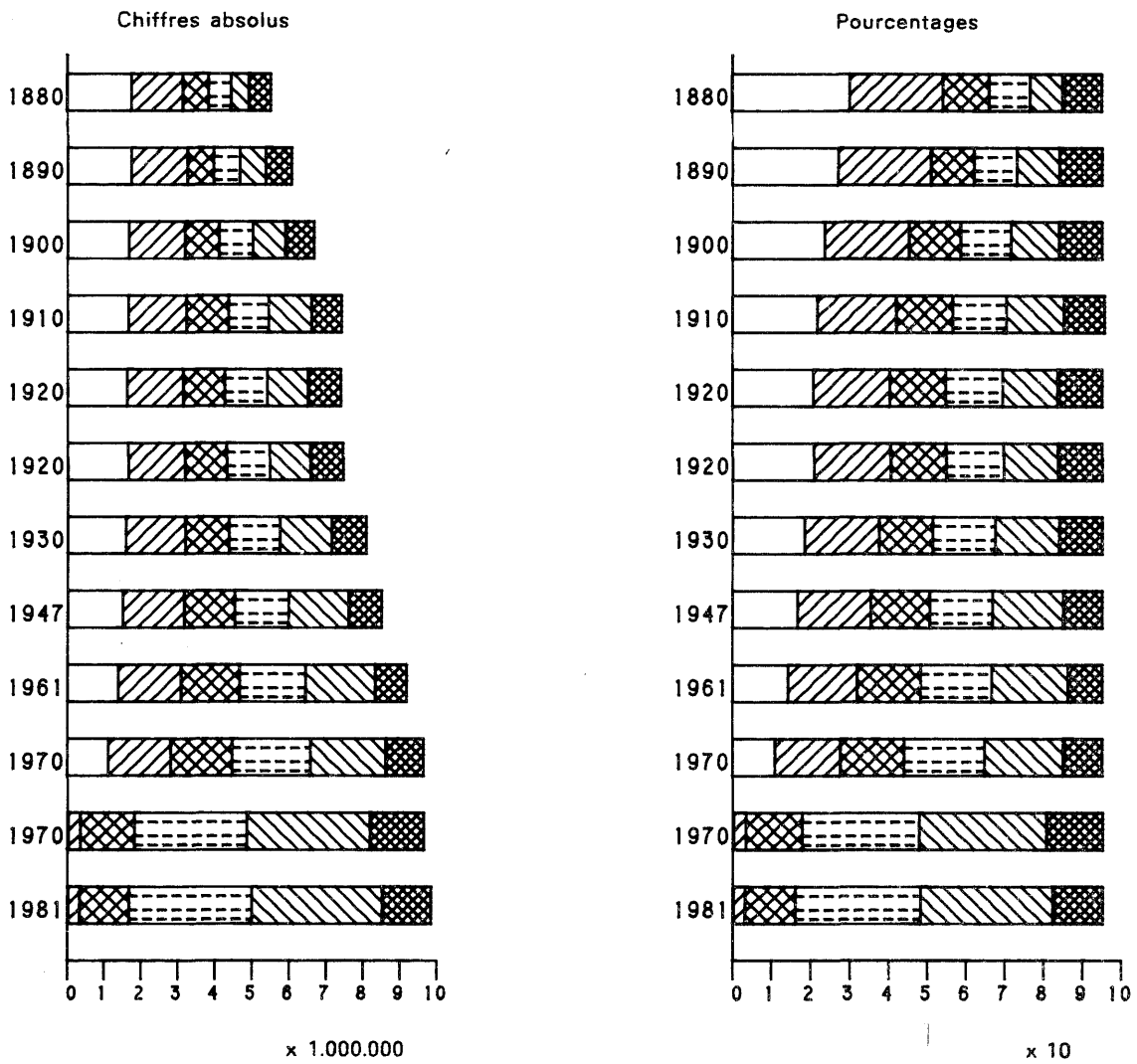
PERIODES	Communes de 10 000 à moins de 25 000 habitants		Communes de 25 000 à moins de 100 000 habitants		Communes de 100 000 habitants et plus	
	Chiffres absolus	%	Chiffres absolus	%	Chiffres absolus	%
1880 à 1890	+91 865	+15,00	+214 082	+44,42	+110 367	+18,82
1890 à 1900	+210 150	+29,86	+172 934	+24,85	+77 871	+11,18
1900 à 1910	+164 827	+18,03	+287 801	+33,12	+38 400	+4,96
1910 à 1920(1)	+67 656	+6,27	-58 747	-5,08	+75 915	+9,34
1920(2) à 1930	+213 346	+18,40	+301 572	+27,47	+50 792	+5,72
1930 à 1947	+75 777	+5,52	+229 145	+16,37	-45 471	-4,84
1947 à 1961	+325 199	+22,45	+265 098	+16,28	-42 031	-4,70
1961 à 1970	+338 801	+19,10	+153 380	+8,10	+168 007	+19,72
1970 à 1981	+1 209 581	+57,26	+1 476 160	+72,11	+308 366	+23,21
1970(3) à 1981	+278 809	+9,16	+195 881	+5,89	-132 487	-9,07

(1) Ancien territoire.







(2) Nouveau territoire.

(3) Chiffres recalculés sur base des modifications territoriales résultant des fusions de communes.

Graphique 6.- REPARTITION DE LA POPULATION PAR GROUPE DE COMMUNES DE 1880 A 1981



Nombre d'habitants

					
moins	2 000	5 000	10 000	25 000	100 000
de	à - de	à - de	à - de	à - de	et plus
2 000	5 000	10 000	25 000	100 000	

CHAPITRE VII

CENTRE DE GRAVITE, POINT MEDIAN ET CONCENTRATION DE LA POPULATION BELGE

1.- Centre de gravité de la population.

Considérons le territoire d'un pays comme une surface plane et rigide, sans poids, sur laquelle tous les habitants sont répartis comme ils le sont en réalité et supposons qu'ils aient tous le même poids. Le point par lequel on pourrait suspendre ce plan de façon qu'il reste en équilibre s'appelle le centre de gravité de la population du pays.

Le centre de gravité démographique dépend donc essentiellement de la répartition et de la densité de la population; il peut être déterminé par calcul.

On suppose la population d'une commune donnée comme étant située au centre de la commune : à l'aide d'une carte géographique (échelle 1 : 300 000 publiée par l'Institut géographique national, le problème se ramène à deux calculs de moyenne arithmétique.

Les résultats des calculs ainsi effectués et exprimés en degrés de longitude et de latitude selon la grille géodésique européenne uniformisée de 1951, sont les suivants :

1880 (anciennes frontières):
4° 21' 23" longitude Est (Greenwich)
50° 46' 33" latitude Nord
1930 (anciennes frontières):
4° 22' 59" longitude Est
50° 48' 47" latitude Nord
1930 (nouvelles frontières):
4° 23' 51" longitude Est
50° 48' 37" latitude Nord
1947 : 4° 23' 43" longitude Est
50° 49' 32" latitude Nord
1961 : 4° 24' 30" longitude Est
50° 50' 05" latitude Nord
1970 : 4° 24' 50" longitude Est
50° 50' 31" latitude Nord
1981 : 4° 25' 22" longitude Est
50° 50' 28" latitude Nord

En 1880, le centre de gravité de la population se trouvait à Uccle (Verrewinkel) à 7 970 m au sud de Bruxelles (Hôtel de Ville).

En 1930 (anciennes frontières) il se situe à Bruxelles (à la limite d'Ixelles), au croisement des avenues Paul Héger et Adolphe Buyl (Cité universitaire) . En 1930 (nouvelles frontières), il se trouve à Watermael-Boitsfort, rue Vandervelde, près de la place des Arcades, c'est-à-dire à l'ouest et à proximité du chemin de fer Bruxelles-Namur.

En 1947, il se trouve à Ixelles, au croisement du boulevard Général Jacques et du boulevard du Triomphe.

En 1961, le centre de gravité se situe à Etterbeek, dans le parc du collège Saint-Michel (boulevard Saint-Michel).

En 1970, il se trouve à Woluwé-Saint-Lambert, à proximité de l'église Saint-Henri, à l'ouest du carrefour de l'avenue du Castel et de l'avenue du Prince Héritier.

Par rapport à 1970 le centre de gravité de la population s'est déplacé de 642 m vers l'est et de 125 m vers le sud. Il se trouve toujours à Woluwé-Saint-Lambert, mais avenue Edgard Tijtgat, au sud du carrefour de cette avenue avec l'avenue A.-J. Slegers.

2.- Point médian.

L'Institut national de Statistique a également fixé les coordonnées géographiques du point de rencontre du méridien et du parallèle déterminés de façon que chacune de ces lignes partage la population en deux parts égales.

Ce point est appelé, improprement d'ailleurs, point médian.

Les résultats obtenus sont les suivants :

1880 (anciennes frontières):
4° 21' 11" longitude Est (Greenwich)
50° 49' 40" latitude Nord
1930 (anciennes frontières):
4° 22' 15" longitude Est
50° 51' 08" latitude Nord
1930 (nouvelles frontières):
4° 22' 24" longitude Est
50° 51' 01" latitude Nord
1947 : 4° 22' 33" longitude Est
50° 51' 40" latitude Nord
1961 : 4° 23' 05" longitude Est
50° 52' 04" latitude Nord
1970 : 4° 23' 32" longitude Est
50° 51' 47" latitude Nord
1981 : 4° 24' 18" longitude Est
50° 51' 41" latitude Nord

En 1880, le point médian de la population se trouvait à Saint-Gilles, à 60 m à l'ouest de la chaussée de Charleroi, à la hauteur de la rue de Neufchâtel, c'est-à-dire à 100 m au nord de la place Paul Janson.

En 1930 (anciennes frontières) il se trouve à

Saint-Josse-ten-Noode, à 220 m environ à l'est-nord-est de la maison communale, au carrefour de la rue de la Commune et des rues Van Bommel et Saint-Josse. Le point de 1930 (nouvelles frontières) se trouve à Saint-Josse-ten-Noode, sur la place du même nom.

En 1947, le point médian se trouve à Schaerbeek, à peu près au milieu du territoire formé par l'avenue Rogier et les rues Josaphat, Van Hoorde et des Côtéaux.

En 1961, il se situe également à Schaerbeek, au carrefour du boulevard de Lambermont et de la rue G. Kennis (près de l'hôpital de Schaerbeek).

En 1970, il se trouve toujours à Schaerbeek, mais au carrefour de la rue des Mimosas et de la rue des Pensées.

Par rapport à 1970 le point médian s'est déplacé de 911 m vers l'est et de 194 m vers le sud. Il se trouve à Evere, rue de Genève, au nord-ouest du carrefour de cette rue avec l'avenue Henri Dunant (près du solarium).

3.- Concentration de la population.

a) Surface de concentration.

La combinaison des données incluses dans les tableaux 26 et 29 permet de dessiner les diagrammes de concentration de Lorenz. Ceux-ci s'obtiennent en portant en abscisse les proportions cumulées du tableau 26 et en ordonnée les proportions cumulées correspondantes du tableau 29.

Ces proportions étant au préalable ramenées en pour 1, les diagrammes s'inscrivent dans les carrés ayant l'unité pour côté. La ligne polygonale obtenue en joignant les divers points est la ligne de concentration. La surface de concentration est la surface comprise entre la diagonale du carré, qui correspond à une concentration minimum (droite d'équidistribution) et la ligne de concentration. La valeur maximum que peut prendre la surface en question est 0,5.

Les surfaces de concentration ont été: en 1880: 0,2566; en 1890: 0,2702; en 1900: 0,2869; en 1910: 0,2971; en 1920 (ancien territoire): 0,3012; en 1920 (nouveau territoire): 0,3001; en 1930: 0,3093; en 1947: 0,3146; en 1961: 0,3225; en 1970: 0,3271; en 1981: 0,2345.

Jusqu'en 1970, il y a accroissement d'un recensement à l'autre. Cependant la comparaison dans le temps de ces valeurs est difficile à cause des modifications (particulièrement en 1970 et surtout en 1981) du nombre de communes composant le Royaume, intervenues entre les recensements successifs (créations et fusions de communes).

Pour faciliter la comparaison entre les concentrations de la population en 1970 et en 1981, les calculs des surfaces de concentration pour l'année 1970, sont donnés suivant la division du territoire en 596 communes (fusion 1977).

Les lignes de concentration s'obtiennent en portant en abscisse les proportions cumulées p_i (en pour 1) et en ordonnée les proportions cumulées correspondantes q_i (en pour 1).

Chaque surface de concentration est la surface comprise entre la diagonale du carré de côté égal à l'unité - de sommets (0,0), (0,1), (1,0) et (1,1) - et la ligne de concentration.

Il faut rappeler que la surface de concentration est minimum et vaut 0 quand la ligne de concentration se confond avec la diagonale (droite d'équidistribution). Ceci se passerait si toutes les communes avaient le même nombre d'habitants. La surface de concentration est maximum et vaut 0,5 si la ligne de concentration se confond avec le périmètre du carré. Ceci se présenterait si toute la population était concentrée au sein d'une seule commune.

La surface de concentration se calcule par la formule suivante :

$$S = 0,5 \left[1 - p_1 q_1 - \sum_{i=2}^6 (p_i - p_{i-1})(q_i + q_{i-1}) \right]$$

pour la r partition des communes en 6 groupes.

En 1981 on a :

$$S = 0,2345$$

alors qu'en 1970, pour 596 communes, on aurait eu :

$$S = 0,2452$$

b) Indice de concentration.

L'indice de concentration défini par Gini vaut le double de la surface de concentration, soit :

$$C = 2S = \frac{d}{2\bar{x}}$$

où \bar{x} est le nombre moyen d'habitants par commune et d, la différence moyenne des nombres d'habitants par commune. On a donc :

$$0 \leq C \leq 1$$

Le tableau 33 donne les valeurs de \bar{x} , d, S et C calculées pour chaque recensement depuis 1900 et les résultats sont illustrés par le graphique 7.

Tableau 31.- CONCENTRATION DE LA POPULATION AU 31.12.1970.

Groupes de communes	Nombre de communes	Population au 31-12-1970	Proportions (%)		Proportions cumulées	
			Nombre	Population	Nombre pi	Population qi
moins de 2000 habitants	15	23 597	2,52	0,24	0,0252	0,0024
de 2 000 à - de 5 000 habitants	97	331 936	16,28	3,44	0,1880	0,0368
de 5 000 à - de 10 000 habitants	201	1 463 993	33,72	15,17	0,5252	0,1885
de 10 000 à - de 25 000 habitants	200	3 043 075	33,56	31,53	0,8608	0,5038
de 25 000 à - de 100 000 habitants	75	3 327 468	12,58	34,48	0,9866	0,8486
plus de 100 000 habitants	8	1 460 875	1,34	15,14	1,0000	1,0000
Total :	596	9 650 944	100,00	100,00		

Tableau 32.- CONCENTRATION DE LA POPULATION AU 1er MARS 1981.

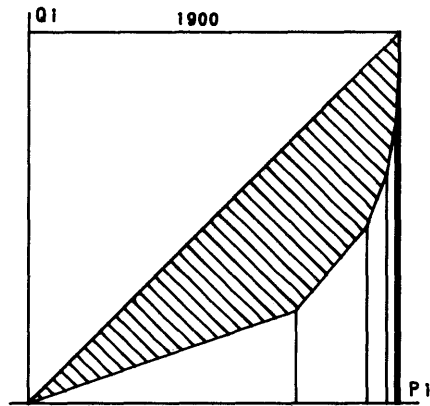
Groupes de communes	Nombre de communes	Population au 1-3-1981	Proportions (%)		Proportions cumulées	
			Nombre	Population	Nombre pi	Population qi
moins de 2 000 habitants	15	23 632	2,52	0,24	0,0252	0,0024
de 2 000 à - de 5 000 habitants	90	310 504	15,10	3,15	0,1762	0,0339
de 5 000 à - de 10 000 habitants	182	1 332 816	30,54	13,53	0,4816	0,1692
de 10 000 à - de 25 000 habitants	218	3 329 958	36,58	33,81	0,8474	0,5073
de 25 000 à - de 100 000 habitants	83	3 523 349	13,92	35,78	0,9866	0,8651
plus de 100 000 habitants	8	1 328 388	1,34	13,49	1,0000	1,0000
Total :	596	9 848 647	100,00	100,00		

Tableau 33.- EVOLUTION DE LA CONCENTRATION DEPUIS 1900.

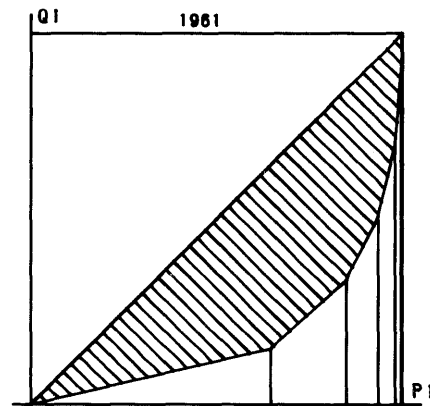
Année de recensement	Population	Nombre de communes	Nombre moyen d'habitants par commune \bar{x}	Différence moyenne d	Surface de concentration s	Indice de concentration c
1900	6 693 548	2 617	2 558	2 936	0,2869	0,5738
1910	7 423 784	2 629	2 824	3 356	0,2971	0,5942
1920	7 465 782	2 668	2 798	3 359	0,3001	0,6002
1930	8 092 004	2 671	3 030	3 749	0,3093	0,6186
1947	8 512 195	2 670	3 188	4 012	0,3146	0,6292
1961	9 189 741	2 663	3 451	4 454	0,3225	0,6450
1970	9 650 944	2 379	4 057	5 307	0,3271	0,6541
1970(1)	9 650 944	596	16 193	15 879	0,2452	0,4903
1981	9 848 647	596	16 525	15 497	0,2345	0,4689

(1) Chiffres calculés sur base des modifications territoriales résultant des fusions de communes.

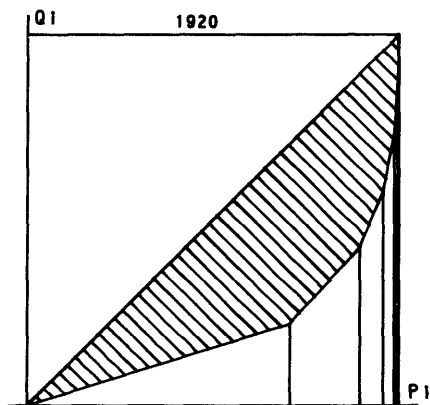
Graphique 7.- CONCENTRATION DE LA POPULATION :
LIGNE, SURFACE ET INDICE DE CONCENTRATION



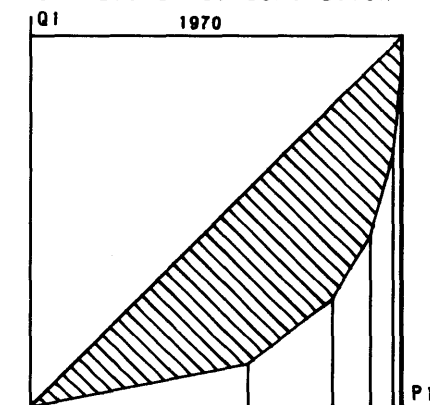
Indice de concentration : 0.5738
Surface de concentration : 0.2869



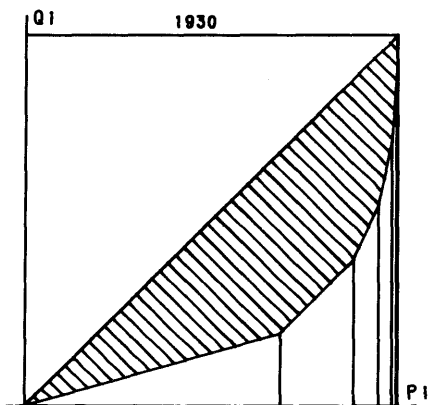
Indice de concentration : 0.6450
Surface de concentration : 0.3225



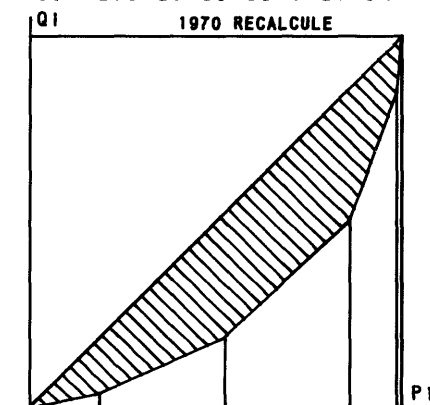
Indice de concentration : 0.6002
Surface de concentration : 0.3001



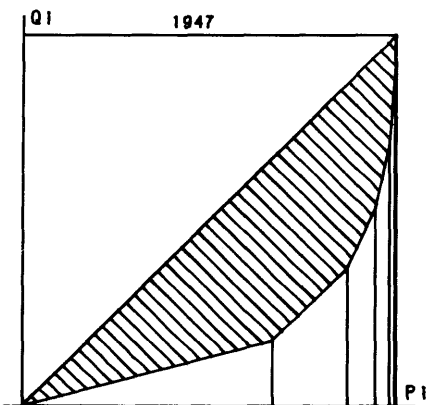
Indice de concentration : 0.4903
Surface de concentration : 0.2452



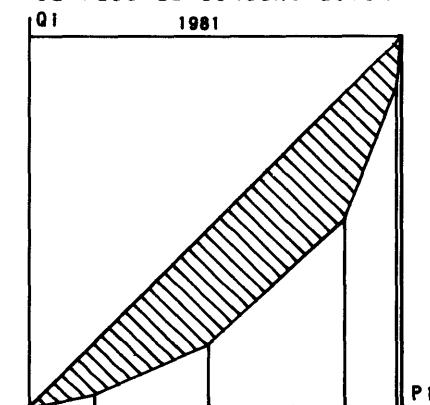
Indice de concentration : 0.6186
Surface de concentration : 0.3093



Indice de concentration : 0.6541
Surface de concentration : 0.3271



Indice de concentration : 0.6292
Surface de concentration : 0.3146



Indice de concentration : 0.4689
Surface de concentration : 0.2345

CHAPITRE VIII

REPARTITION DE LA POPULATION PAR SEXE

1.- Répartition par sexe de la population du Royaume.

Sur une population de 9 848 647 habitants recensés au 1er mars 1981, on a dénombré 4 810 349 hommes et 5 038 298 femmes, ce qui représente 95 hommes pour 100 femmes.

Aux divers recensements effectués depuis 1846, les proportions d'hommes et de femmes s'établissent comme suit :

1846 :	100 hommes pour 100 femmes
1856 :	101 hommes pour 100 femmes
1866 :	100 hommes pour 100 femmes
1880 :	100 hommes pour 100 femmes
1890 :	99 hommes pour 100 femmes
1900 :	99 hommes pour 100 femmes
1910 :	98 hommes pour 100 femmes
1920 :	97 hommes pour 100 femmes
1930 :	98 hommes pour 100 femmes
1947 :	97 hommes pour 100 femmes
1961 :	96 hommes pour 100 femmes
1970 :	96 hommes pour 100 femmes
1981 :	95 hommes pour 100 femmes

On constate donc depuis 1930 une diminution lente mais constante du rapport hommes/femmes. Depuis environ un siècle, le taux de masculinité est toujours inférieur à 100, ce qui signifie que la disproportion au profit des femmes persiste et même s'amplifie au cours des dernières décennies.

Le tableau 37 donne l'évolution de ce taux de masculinité depuis 1947, pour le Royaume, les régions, les provinces et les arrondissements.

2.- Répartition par sexe de la population des régions.

C'est la région flamande qui connaît le taux de masculinité le plus élevé et également le plus stable; de 1947 à 1981, il n'a varié que de 99 à 98%.

En région wallonne, on dénombre en 1981, 94 hommes pour 100 femmes, alors qu'en 1947 cette proportion était encore de 99 pour 100. Le ralentissement de l'immigration étrangère, en majorité masculine, et le vieillissement de la population tant belge qu'étrangère expliquent cette évolution.

Quant à la région bruxelloise, le nombre croissant d'étrangers a favorisé l'augmentation du taux de masculinité (85 en 1947, 86 en 1961 puis 88 en 1970 et 1981). Toutefois, la proportion se maintient à un niveau plus bas que dans les autres régions. Cette situation résulte de

la structure par âge de la population bruxelloise où les classes d'âges avancés sont plus nombreuses qu'ailleurs. C'est en effet dans ces classes qu'on observe la plus grande disproportion entre le nombre d'hommes et de femmes en raison de la longévité plus grande de la population féminine.

3.- Répartition par sexe de la population des provinces.

Le nombre moins élevé d'hommes par rapport à celui des femmes, enregistré pour l'ensemble du Royaume, se retrouve aussi dans toutes les provinces à l'exception de celle du Limbourg. Il est notoire qu'une population jeune a un taux de masculinité plus important. L'accroissement de la population étrangère joue également un rôle. Au Limbourg, l'incidence de ces deux facteurs est manifeste. A noter cependant que le Limbourg est, avec le Hainaut, la province où le taux de masculinité s'est le plus réduit depuis 1947.

A l'opposé, le taux est en légère progression dans la province du Brabant, mais cette évolution est due exclusivement à la progression enregistrée dans les dix-neuf communes de la région bruxelloise à la suite, nous l'avons souligné plus haut, d'un afflux de population étrangère à majorité masculine.

Une proportion hommes/femmes supérieure à la moyenne pour le Royaume (95) se rencontre dans les provinces d'Anvers (97), de Limbourg (102), de Luxembourg (96), de Flandre orientale (97) et de Flandre occidentale (97).

Les tableaux 35 et 36 donnent, respectivement, pour chaque province et chaque région, subdivisées en communes comptant plus ou moins de 10 000 habitants, les différents taux de masculinité constatés en 1970 et en 1981.

On peut observer que, dans toutes les provinces et régions, la proportion hommes/femmes dans les communes à faible population est supérieure - parfois nettement - à celle des communes plus peuplées.

4.- Répartition par sexe de la population des arrondissements.

Le taux de masculinité des différents arrondissements figure au tableau 37.

En 1981, six arrondissements seulement comptent plus d'hommes que de femmes; en partant du taux de masculinité le plus élevé, il s'agit de Maaseik (104), Turnhout (103), Hasselt, Tongres, Eeklo et Dixmude (101).

Tableau 34.- REPARTITION DE LA POPULATION PAR SEXE

AU 31 DECEMBRE 1970 (1) ET AU 1er MARS 1981.

REGIONS, PROVINCES ET ARRONDISSEMENTS	31 décembre 1970 (1)			1er mars 1981		
	Hommes	Femmes	Total	Hommes	Femmes	Total
Anvers	447 744	469 815	917 559	447 163	470 981	918 144
Malines	143 074	144 639	287 713	144 412	147 913	292 325
Turnhout	169 221	163 507	332 728	182 223	177 184	359 407
Anvers :	760 039	777 961	1 538 000	773 798	796 078	1 569 876
Bruxelles-Capitale	501 869	573 267	1 075 136	466 513	530 780	997 293
Hal-Vilvorde	232 951	239 079	472 030	254 915	263 276	518 191
Louvain	193 685	195 775	389 460	205 321	209 408	414 729
Nivelles	114 370	119 958	234 328	142 523	148 486	291 009
Brabant :	1 042 875	1 128 079	2 170 954	1 069 272	1 151 950	2 221 222
Ath	38 219	40 116	78 335	37 698	39 593	77 291
Charleroi	221 977	234 739	456 716	214 000	229 832	443 832
Mons	125 456	135 622	261 078	122 936	134 298	257 234
Mouscron	35 139	37 059	72 198	35 256	37 418	72 674
Soignies	80 325	84 600	164 925	81 262	85 976	167 238
Thuin	68 018	71 204	139 222	68 825	72 617	141 442
Tournai	70 592	73 882	144 474	68 870	72 896	141 766
Hainaut :	639 726	677 222	1 316 948	628 847	672 630	1 301 477
Huy	41 609	44 259	85 868	42 539	45 682	88 221
Liège	297 179	321 050	618 229	289 970	315 153	605 123
Verviers	115 826	123 416	239 242	119 485	125 775	245 260
Waremme	28 937	30 464	59 401	29 495	31 314	60 809
Liège :	483 551	519 189	1 002 740	481489	517 924	999 413
Hasselt	162 528	157 031	319 559	177 604	175 103	352 707
Maaseik	85 041	81 578	166 619	95 677	92 094	187 771
Tongres	84 458	81 911	166 369	88 735	87 675	176 410
Limbourg :	332 027	320 520	652 547	362 016	354 872	716 888

(1)Chiffres recalculés sur base des modifications territoriales résultant des fusions de communes

Tableau 34.- REPARTITION DE LA POPULATION PAR SEXE (SUITE)

AU 31 DECEMBRE 1970 (1) ET AU 1er MARS 1981.

REGIONS, PROVINCES ET ARRONDISSEMENTS	31 décembre 1970 (1)			1er mars 1981		
	Hommes	Femmes	Total	Hommes	Femmes	Total
Arlon	23 565	24 021	47 586	23 242	24 069	47 311
Bastogne	18 091	18 347	36 438	17 901	18 298	36 199
Marche-en-Famenne	19 140	20 297	39 437	20 819	21 878	42 697
Neufchâteau	25 186	26 158	51 344	25 379	26 109	51 488
Virton	21 105	22 044	43 149	21 594	22 637	44 231
Luxembourg :	107 087	110 867	217 954	108 935	112 991	221 926
Dinant	42 138	44 454	86 592	43 189	45 735	88 924
Namur	118 720	126 752	245 472	126 319	134 735	261 054
Philippeville	27 019	28 172	55 191	28 136	29 286	57 422
Namur :	187 877	199 378	387 255	197 644	209 756	407 400
Alost	130 368	133 474	263 842	129 401	133 068	262 469
Termonde	87 570	87 960	175 530	89 910	90 707	180 617
Eeklo	39 503	39 058	78 561	40 065	39 859	79 924
Gand	234 088	245 064	479 152	236 981	248 584	485 565
Audenarde	56 097	57 748	113 845	55 282	57 219	112 501
Saint-Nicolas	99 462	99 723	199 185	104 136	105 980	210 116
Flandre orientale :	647 088	663 027	1 310 115	655 775	675 417	1 331 192
Bruges	118 866	122 947	241 813	124 682	129 539	254 221
Dixmude	24 814	24 377	49 191	23 946	23 734	47 680
Ypres	52 398	52 816	105 214	51 567	52 326	103 893
Courtrai	130 456	133 384	263 840	134 228	137 385	271 613
Ostende	63 536	66 507	130 043	64 421	67 783	132 204
Roulers	66 552	67 118	133 670	68 137	68 898	137 035
Tielt	42 035	41 610	83 645	42 340	42 387	84 727
Furnes	22 539	24 076	47 015	23 252	24 628	47 880
Flandre occidentale :	521 596	532 835	1 054 431	532 573	546 680	1 079 253
Le Royaume :	4 721 866	4 929 078	9 650 944	4 810 349	5 038 298	9 848 647
Région bruxelloise	501 869	573 267	1 075 136	466 513	530 780	997 293
Région flamande	2 687 386	2 729 197	5 416 583	2 784 398	2 845 731	5 630 129
Région wallonne	1 532 611	1 626 614	3 159 225	1 559 438	1 661 787	3 221 225
dont région de langue allemande	30 309	31 663	61 972	32 012	32 902	64 914

(1) Voir page précédente.

Tableau 35.- POPULATION DES COMMUNES DE PLUS ET DE MOINS DE 10 000 HABITANTS
AU 31 DECEMBRE 1970 ET AU 1er MARS 1981.

Provinces

GROUPES DE COMMUNES ET SEXE	Anvers	Brabant	Hainaut	Liège	Limbourg	Luxem- bourg	Namur	Flandre orientale	Flandre occidentale	Le Royaume
1970										
Communes de 10 000 habitants et plus										
Hommes	644 445	876 744	542 836	343 457	266 377	34 629	120 141	569 024	419 917	3 817 570
Femmes	665 095	960 126	576 406	373 962	257 364	36 364	128 690	584 203	431 638	4 013 848
Total :	1 309 540	1 836 870	1 119 242	717 419	523 741	70 993	248 831	1 153 227	851 555	7 831 418
Nombre d'hommes pour cent femmes	97	91	94	92	103	95	93	97	97	95
Communes de moins de 10 000 habitants										
Hommes	115 594	166 131	96 890	140 094	65 650	72 458	67 736	78 064	101 679	904 296
Femmes	112 866	167 953	100 816	145 227	63 156	74 503	70 688	78 824	101 197	915 230
Total :	228 460	334 084	197 706	285 321	128 806	146 961	138 424	156 888	202 876	1 819 526
Nombre d'hommes pour cent femmes	102	99	96	96	104	97	96	99	100	99
Ensemble des communes										
Hommes	760 039	1 042 875	639 726	483 551	332 027	107 087	187 877	647 088	521 596	4 721 866
Femmes	777 961	1 128 079	677 222	519 189	320 520	110 867	199 378	663 027	532 835	4 929 078
Total :	1 538 000	2 170 954	1 316 948	1 002 740	652 547	217 954	387 255	1 310 115	1 054 431	9 650 944
Nombre d'hommes pour cent femmes	98	92	94	93	104	97	94	98	98	96
1981										
Communes de 10 000 habitants et plus										
Hommes	692 637	911 010	534 901	341 445	311 569	35 395	131 302	582 569	439 515	3 980 343
Femmes	716 419	991 007	573 890	373 134	305 743	37 571	140 777	601 484	453 253	4 193 278
Total :	1 409 056	1 902 017	1 108 791	714 579	617 312	72 966	272 079	1 184 053	892 768	8 173 621
Nombre d'hommes pour cent femmes	97	92	93	92	102	94	93	97	97	95
Communes de moins de 10 000 habitants										
Hommes	81 161	158 262	93 946	140 044	50 447	73 540	66 342	73 206	93 058	830 006
Femmes	79 659	160 943	98 740	144 790	49 129	75 420	68 979	73 933	93 427	845 020
Total :	160 820	319 205	192 686	284 834	99 576	148 960	135 321	147 139	186 485	1 675 026
Nombre d'hommes pour cent femmes	102	98	95	97	103	98	96	99	100	98
Ensemble des communes										
Hommes	773 798	1 069 272	628 847	481 489	362 016	108 935	197 644	655 775	532 573	4 810 349
Femmes	796 078	1 151 950	672 630	517 924	354 872	112 991	209 756	675 417	546 680	5 038 298
Total :	1 569 876	2 221 222	1 301 477	999 413	716 888	221 926	407 400	1 331 192	1 079 253	9 848 647
Nombre d'hommes pour cent femmes	97	93	93	93	102	96	94	97	97	95

Tableau 36.- POPULATION DES COMMUNES DE PLUS ET DE MOINS DE 10 000 HABITANTS
AU 31 DECEMBRE 1970 ET AU 1er MARS 1981.

Régions

GROUPES DE COMMUNES ET SEXE	Région bruxelloise	Région flamande	Région wallonne	Dont région de langue allemande	Le Royaume
1970					
Commune de 10 000 habitants et plus					
Hommes	501 869	2 210 051	1 105 650	8 093	3 817 570
Femmes	573 267	2 257 452	1 183 129	8 954	4 013 848
Total :	1 075 136	4 467 503	2 288 779	17 047	7 831 418
Nombre d'hommes pour 100 femmes	88	98	93	90	95
Communes de moins de 10 000 habitants					
Hommes	-	477 335	426 961	22 216	904 296
Femmes	-	471 745	443 485	22 709	915 230
Total :	-	949 080	870 446	44 925	1 819 526
Nombre d'hommes pour 100 femmes	-	101	96	98	99
Ensemble des communes					
Hommes	501 869	2 687 386	1 532 611	30 309	4 721 866
Femmes	573 267	2 729 197	1 626 614	31 663	4 929 078
Total :	1 075 136	5 416 583	3 159 225	61 972	9 650 944
Nombre d'hommes pour 100 femmes	88	98	94	96	96
1981					
Commune de 10 000 habitants et plus					
Hommes	466 513	2 380 799	1 133 031	8 088	3 980 343
Femmes	530 780	2 443 692	1 218 806	8 759	4 193 278
Total :	997 293	4 824 491	2 351 837	16 847	8 173 621
Nombre d'hommes pour 100 femmes	88	97	93	92	95
Communes de moins de 10 000 habitants					
Hommes	-	403 599	426 407	23 924	830 006
Femmes	-	402 039	442 981	24 143	845 020
Total :	-	805 638	869 388	48 067	1 675 026
Nombre d'hommes pour 100 femmes	-	100	96	99	98
Ensemble des communes					
Hommes	466 513	2 784 398	1 559 438	32 012	4 810 349
Femmes	530 780	2 845 731	1 661 787	32 902	5 038 298
Total :	997 293	5 630 129	3 221 225	64 914	9 848 647
Nombre d'hommes pour 100 femmes	88	98	94	97	95

Tableau 37.-TAUX DE MASCULINITE

Nombre d'hommes pour 100 femmes

REGIONS, PROVINCES ET ARRONDISSEMENTS	1947	1961	1970	1981	REGIONS, PROVINCES ET ARRONDISSEMENTS	1947	1961	1970	1981
Anvers	96	95	95	95	Dinant	96	95	94	94
Malines	100	100	99	98	Namur	96	94	94	94
Turnhout	104	104	103	103	Philippeville	98	98	96	96
Province d'Anvers :	98	98	98	97	Province de Namur :	96	95	94	94
Bruxelles-Capitale	85	86	88	88	Alost	98	98	98	97
Hal-Vilvorde	100	98	97	97	Termonde	100	100	100	99
Louvain	101	99	99	98	Eeklo	103	102	101	101
Nivelles	97	96	95	96	Gand	95	95	95	95
Province de Brabant :	91	91	92	93	Audenarde	98	98	97	97
Ath	101	97	96	95	Saint-Nicolas	100	100	100	98
Charleroi	103	96	95	93	Province de Flandre orientale :	98	98	98	97
Mons	103	94	93	92	Bruges	96	96	97	96
Mouscron	97	95	95	94	Dixmude	100	100	102	101
Soignies	105	97	95	95	Ypres	98	98	99	99
Thuin	100	96	95	95	Courtrai	98	98	98	98
Tournai	96	95	95	94	Ostende	96	96	96	95
Province de Hainaut :	101	96	94	93	Roulers	98	99	99	99
Huy	98	96	94	93	Tielt	98	100	101	100
Liège	98	93	93	92	Furnes	97	97	95	94
Verviers	95	94	94	95	Province de Flandre occidentale :	97	98	98	97
Waremmes	99	97	95	94	Le Royaume :	97	96	96	95
Province de Liège :	97	93	93	93	Région bruxelloise	85	86	88	88
Hasselt	109	103	103	101	Région flamande	99	99	98	98
Maaseik	105	105	104	104	Région wallonne dont	99	95	94	94
Tongres	107	104	103	101	région de langue allemande :	99	95	96	97
Province de Limbourg :	108	104	104	102					
Arlon	100	101	98	97					
Bastogne	103	100	99	98					
Marche-en-Famenne	97	95	94	95					
Neufchâteau	98	96	96	97					
Virton	96	94	96	95					
Province de Luxembourg :	99	97	97	96					

Tableau 38.- POPULATION PAR CLASSE D'IMPORTANCE DES COMMUNES AU 1er MARS 1981
PAR PROVINCE

GROUPES DE COMMUNES ET SEXE	Provinces									
	Anvers	Brabant	Hainaut	Liège	Limbourg	Luxem- bourg	Namur	Flandre orientale	Flandre occidentale	Le Royaume
100 000 habitants et plus										
Hommes	88 754	117 720	106 603	100 516	-	-	48 579	114 687	56 997	633 856
Femmes	97 143	128 712	115 740	113 603	-	-	53 742	124 569	61 023	694 532
Total :	185 897	246 432	222 343	214 119	-	-	102 321	239 256	118 020	1 328 388
Nombre d'hommes pour cent femmes	91	91	92	88	-	-	90	92	93	91
25 000 à moins de 100 000 habitants										
Hommes	314 915	502 126	190 558	114 129	169 784	-	13 336	200 860	198 975	1 704 683
Femmes	332 400	558 162	205 595	124 365	168 617	-	14 131	207 266	208 130	1 818 666
Total :	647 315	1 060 288	396 153	238 494	338 401	-	27 467	408 126	407 105	3 523 349
Nombre d'hommes pour cent femmes	95	90	93	92	101	-	94	97	96	94
5 000 à moins de 25 000 habitants										
Hommes	369 038	425 992	320 025	209 921	190 074	66 768	115 570	339 282	270 442	2 307 112
Femmes	365 515	440 774	339 185	221 081	184 117	70 028	120 851	342 624	271 487	2 355 662
Total :	734 553	866 766	659 210	431 002	374 191	136 796	236 421	681 906	541 929	4 662 774
Nombre d'hommes pour cent femmes	101	97	94	95	103	95	96	99	100	98
2 000 à moins de 5 000 habitants										
Hommes	1 091	22 588	11 661	55 228	2 104	35 505	20 159	-	4 685	153 021
Femmes	1 020	23 445	12 110	57 043	2 090	36 163	21 032	-	4 580	157 483
Total :	2 111	46 033	23 771	112 271	4 194	71 668	41 191	-	9 265	310 504
Nombre d'hommes pour cent femmes	107	96	96	97	101	98	96	-	102	97
Moins de 2 000 habitants										
Hommes	-	846	-	1 895	54	6 662	-	946	1 474	11 677
Femmes	-	857	-	1 832	48	6 800	-	958	1 460	11 955
Total :	-	1 703	-	3 527	102	13 462	-	1 904	2 934	23 632
Nombre d'hommes pour cent femmes	-	99	-	93	112	98	-	99	101	98
Le Royaume										
Hommes	773 798	1 069 272	628 847	481 489	362 016	108 935	197 644	655 775	532 573	4 810 349
Femmes	796 078	1 151 950	672 630	517 924	354 872	112 991	209 756	675 417	546 680	5 038 298
Total :	1 569 876	2 221 222	1 301 477	999 413	716 888	221 926	407 400	1 331 192	1 079 253	9 848 647
Nombre d'hommes pour cent femmes	97	93	93	93	102	96	94	97	97	95

Tableau 39.- POPULATION PAR CLASSE D'IMPORTANCE DES COMMUNES AU 1er MARS 1981
PAR REGION

GROUPES DE COMMUNES ET SEXE	Régions				
	Région bruxelloise	Région flamande	Région wallonne	Dont région de langue allemande	Le Royaume
100 000 habitants et plus					
Hommes	117 720	260 438	255 698	-	633 856
Femmes	128 712	282 735	283 085	-	694 532
Total :	246 432	543 173	538 783	-	1 328 388
Nombre d'hommes pour cent femmes	91	92	90	-	91
25 000 à moins de 100 000 habitants					
Hommes	301 421	1 058 421	344 841	-	1 704 683
Femmes	347 372	1 098 840	372 454	-	1 818 666
Total :	648 793	2 157 261	717 295	-	3 523 349
Nombre d'hommes pour cent femmes	87	96	93	-	94
5 000 à moins de 25 000 habitants					
Hommes	47 372	1 445 507	814 233	23 110	2 307 112
Femmes	54 696	1 444 046	856 920	24 093	2 355 662
Total :	102 068	2 889 553	1 671 153	47 203	4 662 774
Nombre d'hommes pour cent femmes	87	100	95	96	98
2 000 à moins de 5 000 habitants					
Hommes	-	16 712	136 309	8 902	153 021
Femmes	-	16 787	140 696	8 809	157 483
Total :	-	33 499	277 005	17 711	310 504
Nombre d'hommes pour cent femmes	-	100	97	101	97
Moins de 2 000 habitants					
Hommes	-	3 320	8 357	-	11 677
Femmes	-	3 323	8 632	-	11 955
Total :	-	6 643	16 989	-	23 632
Nombre d'hommes pour cent femmes	-	100	97	-	98
Le Royaume					
Hommes	466 513	2 784 398	1 559 438	32 012	4 810 349
Femmes	530 780	2 845 731	1 661 787	32 902	5 038 298
Total :	997 293	5 630 129	3 221 225	64 914	9 848 647
Nombre d'hommes pour cent femmes	88	98	94	97	95

Si l'on fait abstraction de l'arrondissement de Tielt (100) où le nombre d'hommes et de femmes est pratiquement égal, le taux de masculinité est inférieur à 100 dans les 36 autres arrondissements. Les proportions les plus faibles sont enregistrées à Bruxelles-Capitale (88), à Mons et Liège (92), à Charleroi et Huy (93) et à Mouscron, Tournai, Waremme, Dinant, Namur et Furnes (94).

L'urbanisation et le vieillissement de la population sont les deux phénomènes qui, séparément ou simultanément sont à l'origine de ces disparités entre les arrondissements.

5.- Répartition par sexe de la population des communes classées par groupe d'importance.

La répartition par sexe de la population des communes, classées en fonction de l'importance de leur population, est donnée au tableau 38 pour les provinces et au tableau 39 pour les régions.

On constatera que le nombre d'hommes par rapport à celui des femmes diminue avec l'accroissement de la population des communes.

C'est ainsi qu'au niveau du Royaume, les taux de masculinité varient comme suit :

- Communes de moins de 25 000 habitants	:	98
- Communes de 25 000 à moins de 100 000 habitants	:	94
- Communes de plus de 100 000 habitants	:	91
- Ensemble des communes	:	95

Ce phénomène peut être observé également dans la plupart des provinces et des régions.

Seule la région bruxelloise, en raison de son caractère exclusivement urbain, présente des caractéristiques divergentes; à l'intérieur de l'agglomération, les dix-neuf communes montrent en effet une répartition hommes/femmes relativement similaire, quelle que soit la taille de la commune.

CHAPITRE IX

DENSITE DE LA POPULATION

1.- Densité de la population du Royaume.

Au recensement du 1er mars 1981, la population du Royaume s'élève à 9 848 647 habitants. Ainsi qu'il a été souligné au chapitre I, la superficie du territoire est de 30 519 km². De ces deux chiffres, on peut déduire la densité de la population du pays au 1er mars 1981 : 323 habitants au km².

Depuis 1947, année où la densité de la population s'élevait à 279 habitants au km², on a enregistré une augmentation de 44 unités soit 15,8%. Par rapport à 1961, la différence est de 22 habitants au km², soit 7,3%. Enfin, comparativement à 1970, la progression se chiffre à 7 unités ou 2,2%.

Le tableau 40 donne pour 1961, 1970 et 1981 les densités de population pour les régions, les provinces et les arrondissements.

2.- Densité de la population des régions.

La densité de population de la région flamande (417 habitants par km²) est nettement plus élevée que celle de la région wallonne (191 habitants par km²). Elle s'accroît en outre plus rapidement: + 11,2% contre 3,8% entre 1961 et 1981.

Quant à la région bruxelloise, sa densité de population est considérable. Cela résulte évidemment de la combinaison de deux éléments : la superficie réduite (162 km²) et le caractère exclusivement urbain de la région (près d'un million d'habitants). En fait, plus de 10% de la population du pays sont concentrés sur une portion de territoire représentant seulement 0,5% de la superficie de la Belgique.

A noter cependant que la densité de population de la région bruxelloise a diminué au cours des dix dernières années, passant de 6 645 en 1970 à 6 164 en 1981.

3.- Densité de la population des provinces.

Sur base des données figurant au tableau 40, le classement des provinces selon la densité de population au 1er mars 1981 s'établit comme suit :

Brabant :	661 habitants par km ²
Anvers :	548 habitants par km ²
Flandre orientale :	446 habitants par km ²
Flandre occidentale :	344 habitants par km ²
Hainaut :	344 habitants par km ²
Limbourg :	296 habitants par km ²
Liège :	259 habitants par km ²

Namur :	111 habitants par km ²
Luxembourg :	50 habitants par km ²
Le Royaume :	323 habitants par km ²

On peut noter que, pour la première fois, la densité de population de la Flandre occidentale dépasse de peu celle du Hainaut qui, il est vrai, a diminué par rapport à 1961.

Les provinces de Limbourg, de Liège, de Namur et de Luxembourg, dont la moyenne se situe au-dessous du chiffre du Royaume, sont par conséquent les régions où la population est la moins dense.

En ce qui concerne l'accroissement de la densité de la population depuis 1961, les différentes provinces se classent comme suit :

Limbourg :	25,4%	d'augmentation
Brabant :	10,9%	d'augmentation
Namur :	9,9%	d'augmentation
Anvers :	8,5%	d'augmentation
Flandre occidentale :	7,8%	d'augmentation
Flandre orientale :	4,4%	d'augmentation
Luxembourg :	2,0%	d'augmentation
Liège :	1,2%	d'augmentation
Hainaut :	-0,9%	de diminution

4.- Densité de la population des arrondissements.

La densité de la population varie considérablement d'un arrondissement à l'autre et même entre arrondissements faisant partie d'une même province.

L'arrondissement le plus dense est, de loin celui de Bruxelles-Capitale (6 164 habitants par km²); le chiffre le plus bas est enregistré pour l'arrondissement de Bastogne (35 habitants par km²).

Il va de soi que les arrondissements dont le territoire englobe de grandes agglomérations comptent le plus d'habitants : Anvers avec 917, Charleroi avec 800 et Liège avec 759 habitants par km² suivent l'arrondissement de Bruxelles-Capitale.

Depuis 1961, la densité de la population est en baisse dans les arrondissements ci-après :

Dixmude :	-5,7%
Bastogne :	-5,4%
Tournai :	-3,7%
Liège :	-3,7%
Charleroi :	-2,7%
Audenarde :	-2,5%
Bruxelles :	-2,5%

Tableau 40.- DENSITE DE LA POPULATION EN 1961, 1970 (1) ET 1981

REGIONS, PROVINCES ET ARRONDISSEMENTS	Nombre d'habitants par Km2			Différence 1961 - 1981	
	1961	1970 (1)	1981	Chiffres absolus	%
Anvers	872	917	917	+45	+5,2
Malines	539	564	573	+34	+6,3
Turnhout	221	245	265	+44	+20,0
Anvers :	505	536	548	+43	+8,5
Bruxelles-Capitale	6 322	6 645	6 164	-158	-2,5
Hal-Vilvorde	439	501	550	+111	+25,3
Louvain	312	335	357	+45	+14,4
Nivelles	189	215	267	+78	+41,3
Brabant :	596	646	661	+65	+10,9
Ath	157	161	159	+2	+1,3
Charleroi	822	823	800	-22	-2,7
Mons	428	447	441	+13	+3,0
Mouscron	692	714	718	+26	+3,8
Soignies	318	319	323	+5	+1,6
Thuin	150	149	151	+1	+0,7
Tournai	242	238	233	-9	-3,7
Hainaut :	347	348	344	-3	-0,9
Huy	130	130	134	+4	+3,1
Liège	788	776	759	-2,9	-3,7
Verviers	116	119	122	+6	+5,2
Waremme	156	152	156	-	-
Liège :	256	260	259	+3	+1,2
Hasselt	308	353	389	+81	+26,3
Maaseik	158	188	212	+54	+34,2
Tongres	239	263	279	+40	+16,7
Limbourg :	236	269	296	+60	+25,4

(1) Chiffres calculés sur base des modifications territoriales résultant des fusions de communes

Tableau 40.- DENSITE DE LA POPULATION EN 1961, 1970 (1) ET 1981 (SUITE).

REGIONS, PROVINCES ET ARRONDISSEMENTS	Nombre d'habitants par Km2			Différence 1961 - 1981	
	1961	1970 (1)	1981	Chiffres absolus	%
Arlon	144	150	149	+5	+3,5
Bastogne	37	35	35	-2	-5,4
Marche-en-Famenne	42	41	45	+3	+7,1
Neufchâteau	37	38	38	+1	+2,7
Virton	58	56	57	-1	-1,7
Luxembourg :	49	49	50	+1	+2,0
Dinant	54	54	56	+2	+3,7
Namur	202	211	224	+22	+10,9
Philippeville	60	61	63	+3	+5,0
Namur :	101	106	111	+10	+9,9
Alost	543	563	560	+17	+3,1
Termonde	497	512	527	+30	+6,0
Eeklo	227	235	240	+13	+5,7
Gand	501	508	515	+14	+2,8
Audenarde	276	272	269	-7	-2,5
Saint-Nicolas	402	420	443	+41	+10,2
Flandre orientale :	427	439	446	+19	+4,4
Bruges	338	371	390	+52	+15,4
Dixmude	140	136	132	-8	-5,7
Ypres	191	191	189	-2	-1,0
Courtrai	612	654	673	+61	+10,0
Ostende	409	446	453	+44	+10,8
Roulers	450	492	504	+54	+12,0
Tielt	248	254	258	+10	+4,0
Furnes	164	171	174	+10	+6,1
Flandre occidentale :	319	336	344	+25	+7,8
Le Royaume :	301	316	323	+22	+7,3
Région bruxelloise	6 322	6 645	6 164	-158	-2,5
Région flamande	375	401	417	+42	+11,2
Région wallonne dont :	184	188	191	+7	+3,8
région de langue allemande	68	73	76	+8	+11,8

(1) Voir page précédente.

Tableau 41.- DENSITE DE LA POPULATION PAR CLASSE D'IMPORTANCE DES COMMUNES
AU 1ER MARS 1981.

REGIONS. PROVINCES ET ARRONDISSEMENTS	Densité de la population par km2 des communes comptant											
	Moins de 1 000 habi- tants	1 000 à moins de 2 000 habi- tants	2 000 à moins de 3 000 habi- tants	3 000 à moins de 5 000 habi- tants	5 000 à moins de 10 000 habi- tants	10 000 à moins de 15 000 habi- tants	15 000 à moins de 20 000 habi- tants	20 000 à moins de 25 000 habi- tants	25 000 à moins de 50 000 habi- tants	50 000 à moins de 100 000 habi- tants	100 000 habi- tants et plus	Den- sité moy- enne
Anvers	-	-	-	-	718	394	402	2 719	2 427	5 931	1 331	917
Malines	-	-	-	-	417	470	449	813	484	1 182	-	573
Turnhout	-	-	283	-	260	197	294	499	352	-	-	265
Anvers :	-	-	283	-	352	300	387	831	893	1 974	1 331	548
Bruxelles-Capitale	-	-	-	-	-	-	8 604	4 040	6 868	6 225	6 000	6 164
Hal-Vilvorde	-	86	-	309	282	763	482	569	807	-	-	550
Louvain	-	-	-	178	215	324	530	379	438	1 502	-	357
Nivelles	-	-	172	120	170	166	712	568	588	-	-	267
Brabant :	-	86	172	154	212	405	674	699	1 141	3 914	6 000	661
Ath	-	-	-	121	121	165	-	189	-	-	-	159
Charleroi	-	-	-	-	227	494	408	551	954	-	2 173	800
Mons	-	-	-	76	158	-	532	764	-	642	-	441
Mouscron	-	-	-	-	-	-	296	-	-	1 362	-	718
Soignies	-	-	-	-	162	249	210	212	-	1 195	-	323
Thuin	-	-	30	78	67	257	886	-	555	-	-	151
Tournai	-	-	-	116	117	174	275	-	-	318	-	233
Hainaut :	-	-	30	92	132	252	331	434	771	632	2 173	344
Huy	-	47	73	86	210	329	364	-	-	-	-	134
Liège	-	-	-	218	175	489	767	631	1 305	1 829	3 080	759
Verviers	-	-	29	66	104	226	162	-	-	1 673	-	122
Waremmes	-	72	122	144	292	199	-	-	-	-	-	156
Liège :	-	57	58	85	128	290	393	631	1 305	1 754	3 080	259
Hasselt	-	-	-	-	213	288	387	-	412	663	-	389
Maaseik	-	-	-	-	120	190	243	290	248	-	-	212
Tongres	76	-	-	83	220	197	262	343	371	-	-	279
Limbourg :	76	-	-	83	200	215	305	305	366	663	-	296

Tableau 41.- DENSITE DE LA POPULATION PAR CLASSE D'IMPORTANCE DES COMMUNES
AU 1ER MARS 1981 (SUITE).

REGIONS, PROVINCES ET ARRONDISSEMENTS	Densité de la population par km2 des communes comptant											Den- sité moy- enne
	Moins de 1 000 habi- tants	1 000 à moins de 2 000 habi- tants	2 000 à moins de 3 000 habi- tants	3 000 à moins de 5 000 habi- tants	5 000 à moins de 10 000 habi- tants	10 000 à moins de 15 000 habi- tants	15 000 à moins de 20 000 habi- tants	20 000 à moins de 25 000 habi- tants	25 000 à moins de 50 000 habi- tants	50 000 à moins de 100 000 habi- tants	100 000 habi- tants et plus	
Arlon	-	50	42	-	112	322	-	188	-	-	-	149
Bastogne	-	21	26	26	48	66	-	-	-	-	-	35
Marche-en-Famenne	-	28	23	38	49	116	-	-	-	-	-	45
Neufchâteau	-	27	38	28	47	-	-	-	-	-	-	38
Virton	-	66	58	50	45	111	-	-	-	-	-	57
Luxembourg :	-	29	33	34	49	117	-	188	-	-	-	50
Dinant	-	-	30	35	69	88	-	-	-	-	-	56
Namur	-	-	-	64	111	104	244	259	803	-	583	224
Philippeville	-	-	32	47	45	83	-	-	-	-	-	63
Namur :	-	-	30	41	82	87	244	259	803	-	583	111
Alost	-	-	-	-	348	-	550	-	426	1 011	-	560
Termonde	-	-	-	-	262	399	616	600	757	-	-	527
Eeklo	-	-	-	-	117	260	653	226	-	-	-	240
Gand	-	-	-	-	271	319	327	329	387	-	1 531	515
Audenarde	-	170	-	-	182	244	-	705	402	-	-	269
Saint-Nicolas	-	-	-	-	-	365	283	587	341	822	-	443
Flandre orientale :	-	170	-	-	216	325	444	436	418	913	1 531	446
Bruges	-	-	48	-	110	273	303	-	507	-	922	390
Dixmude	-	-	-	51	174	229	103	-	-	-	-	132
Ypres	-	293	-	97	107	165	233	-	264	-	-	189
Courtrai	-	175	-	-	398	532	-	362	827	948	-	673
Ostende	-	-	-	-	220	276	-	-	-	1 831	-	453
Roulers	-	-	-	-	295	333	-	-	1 063	859	-	504
Tielt	-	-	-	-	264	232	279	-	-	-	-	258
Furnes	-	-	-	-	170	178	-	-	-	-	-	174
Flandre occidentale :	-	205	48	68	200	269	227	362	587	1 104	922	344
Le Royaume :	76	41	44	61	152	244	374	461	700	1 186	1 635	323
Région bruxelloise	-	-	-	-	-	-	8 604	4 040	6 868	6 225	6 000	6 164
Région flamande	76	144	79	131	233	300	358	441	576	1 068	1 281	417
Région wallonne dont :	-	32	43	57	104	170	369	410	863	777	1 552	191
région de langue allemande	-	-	-	49	78	-	162	-	-	-	-	76

Virton : -1,7%
Ypres : -1,0%

les communes plus importantes et les villes.

5.- Densité de la population des communes.

Au tableau I de la deuxième partie, le lecteur trouvera la densité de la population de toutes les communes.

Au tableau 41, celle-ci est calculée, pour chaque arrondissement, par groupe de communes répartie d'après leur nombre d'habitants. Il va de soi que la densité de la population s'élève à mesure que le nombre d'habitants augmente, aussi ce tableau n'a-t-il d'autre but que de faire ressortir la différence de densité entre d'une part, les petites communes à caractère plutôt rural, et, d'autre part,

La première constatation concerne les communes comptant moins de 5 000 habitants qui atteignent rarement une densité de 200 habitants par km². Au niveau du Royaume, les moyennes des quatre plus petites classes d'importance varient d'ailleurs entre 41 et 76 habitants par km².

Ensuite, la densité moyenne calculée par groupe de communes monte en flèche : de 152 unités par km² dans les communes de 5 000 à moins de 10 000 habitants, on note successivement des densités moyennes de 244, 374, 461, 700 et 1 186 dans les groupes suivants, pour arriver à une densité moyenne de 1 635 habitants par km² dans la catégorie des communes de plus de 100 000 habitants.

CHAPITRE X

POPULATION DES "GRANDES VILLES"

1.- Délimitation des "grandes villes".

Ce chapitre a pour but de fournir quelques indications sur les plus grandes concentrations de population de la Belgique à partir des données actuellement disponibles.

Les communes comptant plus de cent mille habitants au 1er mars 1981 sont au nombre de huit : Gand (239 256 habitants), Charleroi (222 343), Liège (214 119), Anvers (185 897), Bruxelles (139 678), Bruges (118 020), Schaerbeek (106 754) et Namur (102 321).

A la date du recensement, seules Anvers, Bruxelles et Schaerbeek étaient restées en dehors du grand mouvement de fusion de ces dernières années.

La fusion d'Anvers a pris cours le 1er janvier 1983. Aussi a-t-il paru préférable de considérer, dans ce chapitre consacré aux grandes villes, l'entité anversoise après fusion. Celle-ci comprend actuellement Anvers, Berchem, Borgerhout, Deurne, Ekeren, Hoboken, Merksem et Wilrijk. Il n'a pas été tenu compte, dans les tableaux de ce chapitre, de la partie d'Ekeren annexée à Kapellen et où réside un peu plus de 7 800 personnes.

Les communes limitrophes de Bruxelles et de Schaerbeek font partie intégrante de l'agglomération bruxelloise. Celle-ci est la seule dont le territoire a été fixé par la loi du 26 juillet 1971 organisant les agglomérations et fédérations de communes. Elle se confond avec l'arrondissement administratif de Bruxelles-Capitale créé par la loi du 2 août 1963. C'est cette agglomération qui est considérée comme "grande ville" dans ce chapitre. Elle correspond aussi à la région bruxelloise. Elle se compose des dix-neuf communes suivantes: Anderlecht, Auderghem, Berchem-Sainte-Agathe, Bruxelles, Etterbeek, Evere, Forest, Ganshoren, Ixelles, Jette, Koekelberg, Molenbeek-Saint-Jean, Saint-Gilles, Saint-Josse-ten-Noode, Schaerbeek, Uccle, Watermael-Boitsfort, Woluwé-Saint-Lambert et Woluwé-Saint-Pierre.

Depuis 1947, on trouve dans les publications consacrées aux recensements un chapitre analysant les quatre grandes agglomérations du pays, à savoir Anvers, Bruxelles, Gand et Liège. Il n'y avait cependant pas unanimité sur la délimitation de ces agglomérations et il apparaissait par ailleurs que d'autres agglomérations urbaines auraient pu être étudiées.

En 1961 et 1970, on a toutefois conservé les mêmes agglomérations qu'en 1947. Leur délimitation est basée sur "Les grandes agglomérations urbaines" (1937) du Baron Holvoet. Dans cet ouvrage, l'auteur faisait référence aux agglomérations étrangères et examinait, sous l'angle juridique, la coopération administrative et financière entre les communes. Toutes les communes énumérées dans cette recherche furent finalement retenues comme composantes des quatre agglomérations précitées.

Depuis lors, de sérieuses tentatives ont été faites pour délimiter, de façon systématique, des agglomérations homogènes, et notamment à partir des résultats du recensement de 1970 par commune et subdivision de communes (1).

Pour 1981, une telle délimitation des agglomérations n'est pas encore possible; en effet, au stade actuel du dépouillement, les données du dernier recensement ne sont encore disponibles qu'au niveau des plus petites unités administratives c'est-à-dire les communes.

D'autre part, les fusions intervenues depuis 1970, rendent malaisée la comparaison des chiffres de population relatifs à des entités qui ont varié dans le temps; c'est ainsi que certaines communes, jadis englobées dans une agglomération, ont fusionné avec d'autres qui n'en faisaient pas partie.

Lorsque les données par secteurs statistiques (quartiers) seront connues, on pourra soumettre la délimitation des agglomérations à un examen approfondi. Ce découpage permettra également, d'étudier les différences internes des grandes concentrations de population, plus particulièrement l'évolution de la population des noyaux urbains comparée à celle de leur périphérie.

En attendant ces résultats, ce chapitre se limitera à l'étude de l'évolution de la population depuis 1831 de l'agglomération bruxelloise (19 communes) et de six "grandes villes": Anvers, Gand, Charleroi, Liège, Bruges et Namur.

2.- Localisation

Trois grandes villes sont situées en région flamande (Anvers, Gand et Bruges), trois en région wallonne

(1) Les régions urbaines belges; H. Van der Haegen et M. Pattyn, Bulletin de Statistique no 3 (1979) et Etudes statistiques no 56 (1979).

"Noyau d'habitat" et "agglomération morphologique"; Recensement du 31.12.1970, tome 13: Données par secteurs statistiques des communes (1975), chapitre 4.

Tableau 42.- POPULATION, SUPERFICIE ET DENSITE DE POPULATION
DES GRANDES VILLES AU 1ER MARS 1981.

GRANDE VILLE ARRONDISSEMENT PROVINCE	Population		Superficie (Ha)		Densité (Habitants km ²)
	Chiffres absolus	Proportion (%) de la grande ville dans : l'arrondissement la province	Chiffres absolus	Proportion (%) de la grande ville dans : l'arrondissement la province	
Anvers (1)	501 261		21 206		2 364
Arr. d'Anvers	918 144	55	100 077	21	917
Province d'Anvers	1 569 876	32	286 725	7	547
Bruges	118 020		12 806		921
Arr. de Bruges	254 221	46	65 147	20	390
Province de Flandre occidentale	1 079 253	11	313 439	4	344
Bruxelles-Capitale	997 293		16 178		6 164
Province de Brabant	2 221 222	45	335 811	5	661
Charleroi	222 343		10 234		2 172
Arr. de Charleroi	443 832	50	55 489	18	799
Province de Hainaut	1 301 477	17	378 669	3	343
Gand	239 256		15 632		1 530
Arr. de Gand	485 565	49	94 322	17	514
Province de Flandre orientale	1 331 192	18	298 167	5	446
Liège	214 119		6 954		3 079
Arr. de Liège	605 123	35	79 688	9	759
Province de Liège	999 413	21	386 213	2	258
Namur	102 321		17 538		583
Arr. de Namur	261 054	39	116 439	15	224
Province de Namur	407 400	25	366 501	5	111
Total grandes villes	2 394 613		100 549		2 382
Le Royaume :	9 848 647	24	3 051 871	3	32

(1) Anvers après fusions au 1.1.1983, y compris cependant la partie d'Ekeren transférée à Kapellen.

(Charleroi, Liège et Namur); l'agglomération bruxelloise qui est analysée ici se confond avec la région bruxelloise.

Comme le montre le tableau 42, ces grands centres totalisent près d'un quart de la population du Royaume, alors qu'ils n'occupent que 3% de son territoire. Les trois grandes villes flamandes rassemblent 15% de la population de leur région, tandis que 17% de la population wallonne habitent dans les trois villes wallonnes. La principale agglomération urbaine du pays est évidemment l'agglomération bruxelloise avec son million d'habitants; elle représente un dixième de la population du pays et la densité de la population y est nettement plus élevée que dans les autres grandes villes du pays (6 164 habitants au km²).

Anvers: telle qu'elle ressort de la fusion du 1.1. 1983 vient en seconde position avec environ un demi-million d'habitants, la densité y est cependant inférieure à 2 500 habitants au km²; les vastes domaines portuaires, quasi inhabités, qui occupent environ un quart du territoire anversoise (1), influencent évidemment cette densité. Presque un tiers de la population de la province d'Anvers et plus de la moitié de la population de l'arrondissement est concentrée dans l'actuelle entité administrative anversoise.

Gand et Charleroi dont la population est du même ordre de grandeur - respectivement 239 256 et 222 343 habitants - occupent les troisième et quatrième positions. Ces deux villes présentent à peu près le même pourcentage de population de leur province et arrondissement respectifs. Elles se différencient cependant par leur densité de population; celle de Gand est sensiblement plus faible en raison de l'existence, comme à Anvers, de domaines portuaires presque inhabités, estimés à un dixième de la superficie totale de la ville (1).

En fonction du chiffre de population, Liège vient en cinquième place avec 214 119 habitants. La superficie de cette commune fusionnée est nettement plus petite que celle des autres grandes villes, ce qui explique la densité élevée (3 079 habitants au km²). La fusion de Liège est plus restreinte que celle des autres grandes villes et le caractère urbain s'observe bien au delà du territoire des communes fusionnées, notamment à Saint-Nicolas et à Seraing. Si on ajoute la population de ces deux dernières communes à celle de Liège, on obtient une entité urbaine de 304 417 habitants sur 11 167 ha, ce qui représente une densité moyenne de 2 726 habitants au km². Sous cette forme, Liège se compare mieux aux autres grandes villes précitées et regroupe la moitié de la population de son arrondissement.

Bruges et Namur sont deux villes nettement moins peuplées et la densité de la population y est bien

plus faible que dans les cinq autres. En effet, Bruges comprend une zone rurale qui fait transition entre le noyau urbain et le port de Zeebrugge. La très faible densité de population de cette zone influence nécessairement celle de l'ensemble de l'entité brugeoise.

Parmi les, vingt-sept communes qui ont fusionné pour former l'actuelle ville de Namur, certaines ne présentaient pas des caractéristiques urbaines évidentes. Il en résulte que Namur possède la densité de population la plus basse de toutes les grandes villes alors qu'elle occupe la seconde position, après Anvers, en ce qui concerne la superficie.

Le tableau 43 donne, pour les grandes villes, l'arrondissement et la province dont elles font partie, la répartition de la population par sexe et le taux de masculinité. Il en ressort que, dans les grandes villes plus qu'ailleurs, le nombre de femmes est supérieur au nombre d'hommes, notamment à Bruxelles-Capitale et à Liège.

3.- Evolution de la population des grandes villes.

La part de la population des grandes villes dans la population totale de la Belgique a crû progressivement de 14% lors de l'indépendance à 29% en 1920. Leur croissance la plus rapide se situe principalement entre 1866 et 1910. C'est ainsi qu'Anvers, dans sa configuration territoriale actuelle, groupait au début de ce siècle, les 3/4 de la population de l'arrondissement et 46% de la population de la province.

La croissance rapide de Bruxelles-Capitale, comme celles de Charleroi et de Liège sont plus anciennes. Jusqu'aux environs de 1890, les croissances absolues et relatives de ces villes attestent l'attraction qu'elles exerçaient. A Gand, la croissance maximum se situe également au 19e siècle. Elle y fut plus tardive et moins rapide en raison notamment de la mauvaise situation économique des Flandres au milieu du siècle dernier. Une progression du même type s'observe dans l'évolution de la population de Bruges.

Depuis l'entre-deux-guerres, l'importance relative des grandes villes dans la population du Royaume a diminué progressivement, passant de 29% en 1920 à 24% en 1981. On observe cependant un accroissement de cette tendance au cours des dernières années.

Les caractéristiques et l'ampleur de ce phénomène varient cependant de ville à ville. A Anvers, le ralentissement de la progression s'est amorcé dès la fin de la première guerre mondiale, contrastant de plus en plus avec la croissance de l'arrondissement et de la province. La régression de Liège par rapport aux environs a

(1) Statistique de l'Occupation du sol, 1.1.1980; Institut national de Statistique et Administration du Cadastre (1982).

Tableau 43.- POPULATION PAR SEXE ET TAUX DE MASCULINITE
DES GRANDES VILLES AU 1ER MARS 1981.

GRANDE VILLE ARRONDISSEMENT PROVINCE	Hommes	Femmes	Nombre d'hommes pour 100 femmes
Anvers (1)	239 677	261 584	92
Arr. d'Anvers	447 163	470 981	95
Province d'Anvers	773 798	796 078	97
Bruges	56 997	61 023	93
Arr. de Bruges	124 682	129 539	96
Province de Flandre occidentale	532 573	546 680	97
Bruxelles-Capitale	466 513	530 780	88
Province de Brabant	1 069 272	1 151 950	93
Charleroi	106 603	115 740	92
Arr. de Charleroi	214 000	229 832	93
Province de Hainaut	628 847	672 630	93
Gand	114 687	124 569	92
Arr. de Gand	236 981	248 584	95
Province de Flandre orientale	655 775	675 417	97
Liège	100 516	113 603	89
Arr. de Liège	289 970	315 153	92
Province de Liège	481 489	517 924	92
Namur	48 579	53 742	90
Arr. de Namur	126 319	134 735	94
Province de Namur	197 644	209 756	94
Total grandes villes	1 133 572	1 261 041	90
Le Royaume :	4 810 349	5 038 298	95

(1) Anvers après fusions au 1.1.1983, y compris cependant la partie d'Ekeren transférée à Kapellen.

commencé entre 1920 et 1930. Ce n'est qu'après 1930 que l'importance relative de Charleroi et de Gand par rapport à leur arrondissement et province respectifs cesse de s'accroître. Cette même diminution relative ne s'observe à Bruxelles qu'après 1947.

Entre 1947 et 1970, les grandes villes enregistrent encore une faible croissance, inférieure toutefois de 2 à 3% à celle de la population totale du Royaume (5,6% pour les grandes villes de 1947 à 1961 et 2,3% de 1961 à 1970). Par contre, entre 1970 et 1981 et pour la première fois depuis l'Indépendance, la population totale des grandes villes a fortement diminué (6,9%) 24,3% seulement de la population du Royaume habite encore les grandes villes en 1981 contre 27% en 1970.

Si on observe les trois dernières périodes intercensitaires: la première 1947-1961 se caractérise encore par un accroissement relativement modéré, de la population des grandes villes (de 14% à Namur à 2% à Gand). La période 1961-1970 représente un tournant dans l'évolution de la plupart des grandes villes; c'est à partir de cette période que s'amorce le mouvement décroissant de leur population. Bruxelles-Capitale fait cependant encore exception avec un accroissement de 5%, de même que les plus petits centres de Bruges et de Namur. Au cours de la dernière décennie, la tendance générale au déclin des grandes villes se confirme et s'accélère. Ne font plus exception que Namur et, dans une moindre mesure, Bruges dont la population reste à peu près stationnaire.

L'évolution de la population des communes formant les grandes villes n'est cependant pas homogène. Ceci apparaissait déjà en 1970. Ainsi, la baisse sensible de la population de Liège s'explique partiellement par le fait que la fusion de 1977 n'a porté que sur la partie la plus urbanisée de l'agglomération.

On trouvera ci-après, à titre d'exemple, l'évolution depuis 1970 des communes constituant Bruxelles-Capitale et le grand Anvers.

Evolution 1970-1981

Anderlecht	- 9%
Auderghem	- 12%
Berchem-Sainte-Agathe	- 2%
Bruxelles	- 14%

Etterbeek	- 14%
Evere	+ 13%
Forest	- 9%
Ganshoren	+ 1%
Ixelles	- 13%
Jette	statu quo
Koekelberg	- 6%
Molenbeek-Saint-Jean	+ 3%
Saint-Gilles	- 17%
Saint-Josse-ten-Noode	- 14%
Schaerbeek	- 11%
Uccle	- 4%
Watermael-Boitsfort	- 1%
Woluwé-Saint-Lambert	+ 3%
Woluwé-Saint-Pierre	- 1%
Anvers	- 18%
Berchem	- 10%
Borgerhout	- 12%
Deurne	- 4%
Ekeren	- 9%
Hoboken	+ 2%
Merksem	+ 4%
Wilrijk	- 3%

Dans les deux cas, la plus grande décroissance se situe dans les communes à position centrale, c'est-à-dire à Bruxelles, Etterbeek, Ixelles, Saint-Gilles, Saint-Josse-ten-Noode et Schaerbeek, à Anvers, Berchem et Borgerhout.

Le mouvement centrifuge qu'on constate dans les grandes villes, est le résultat de plusieurs facteurs qui se sont conjugués ces dernières années. On peut citer entre autres l'attrait d'un habitat suburbain loin des villes polluées, une certaine décentralisation de l'industrie et du commerce, le développement des moyens de transport et de communication. D'autre part, la grande ville n'exerce plus la même attraction, en raison de la dégradation de la situation économique et du problème du chômage. Pour les mêmes raisons, on a assisté au cours de ces dernières années à un net ralentissement de l'immigration étrangère.

Une analyse générale et approfondie des différences internes de chaque grande ville sera réellement possible quand on disposera des données au niveau des quartiers.

Tableau 44.- EVOLUTION DE LA POPULATION DES GRANDES VILLES - CHIFFRES ABSOLUS

GRANDE VILLE ARRONDISSEMENT PROVINCE	Années de recensement						
	1831	1846	1856	1866	1880	1890	1900
Anvers (1)	97 406	118 290	136 255	157 257	231 240	311 963	385 500
Arr. d'Anvers	161 885	193 175	214 738	239 609	328 992	424 028	513 311
Province d'Anvers	353 776	410 934	439 505	470 900	584 523	709 482	831 340
Bruges	51 219	60 585	60 110	58 698	58 786	63 660	70 069
Arr. de Bruges	102 532	119 590	118 736	119 780	126 602	136 803	149 256
Province de Flandre occidentale	583 712	618 600	599 832	615 877	660 213	702 138	759 934
Bruxelles-Capitale	140 322	211 634	260 754	309 321	436 710	520 163	626 075
Province de Brabant	571 003	701 553	759 041	824 334	996 187	1 117 128	1 274 818
Charleroi	37 559	54 816	79 807	103 531	145 908	170 781	198 691
Arr. de Charleroi	95 995	129 614	168 847	210 815	284 369	325 088	375 396
Province de Hainaut	628 971	730 179	786 088	863 487	1 001 100	1 076 786	1 180 937
Gand	107 790	129 098	135 114	144 813	173 816	203 249	223 221
Arr. de Gand	258 889	283 613	278 688	290 130	326 806	360 601	390 545
Province de Flandre orientale	742 281	792 082	775 162	803 966	878 465	944 819	1 022 675
Liège	70 586	92 362	109 169	122 160	155 934	189 900	211 885
Arr. de Liège	177 058	227 428	262 609	290 964	358 009	425 250	480 985
Province de Liège	369 893	446 679	496 509	549 292	654 457	746 483	814 000
Namur	34 316	42 110	46 658	46 056	50 776	58 907	62 486
Arr. de Namur	118 001	146 219	157 374	166 518	181 559	193 562	204 976
Province de Namur	217 108	267 665	290 701	308 128	328 422	341 473	353 051
Total grandes villes	539 198	708 896	827 867	941 836	1 253 170	1 518 623	1 777 927
Le Royaume :	3 785 814	4 337 196	4 529 460	4 827 833	5 520 009	6 069 321	6 693 548

(1) Anvers après fusions au 1.1.1983, y compris cependant la partie d'Ekeren transférée à Kapellen.

Années de recensement							GRANDE VILLE ARRONDISSEMENT PROVINCE
1910	1920	1930	1947	1961	1970	1981	
457 854	476 335	525 041	526 395	547 350	549 146	501 261	Anvers
615 965	649 784	744 728	784 313	872 739	917 559	918 144	Arr. d'Anvers
983 669	1 032 842	1 176 960	1 285 168	1 447 714	1 538 000	1 569 876	Province d'Anvers
77 693	78 980	82 293	92 869	105 056	116 865	118 020	Bruges
164 508	168 108	174 643	198 613	220 650	241 813	254 221	Arr. de Bruges
821 021	757 863	835 733	925 655	997 559	1 054 431	1 079 253	Province de Flandre occidentale
761 898	806 451	892 183	955 929	1 022 795	1 075 136	997 293	Bruxelles-Capitale
1 481 802	1 533 818	1 692 276	1 810 514	2 009 347	2 170 954	2 221 222	Province de Brabant
224 061	230 714	244 725	233 489	241 683	236 776	222 343	Charleroi
418 839	426 821	449 857	433 263	459 544	456 716	443 832	Arr. de Charleroi
1 278 835	1 259 596	1 330 576	1 291 096	1 316 445	1 316 948	1 301 477	Province de Hainaut
238 747	238 208	248 312	254 744	259 297	255 879	239 256	Gand
417 523	411 574	427 019	446 600	465 458	479 152	485 565	Arr. de Gand
1 110 545	1 096 443	1 150 089	1 217 669	1 272 105	1 310 115	1 331 192	Province de Flandre orientale
236 199	234 067	245 077	241 228	250 324	242 986	214 119	Liège
533 295	521 741	564 372	565 558	606 235	618 229	605 123	Arr. de Liège
874 293	849 113	957 800	947 284	986 063	1 002 740	999 413	Province de Liège
68 140	68 675	72 457	77 619	88 483	95 770	102 321	Namur
218 332	211 854	218 555	222 158	235 114	245 472	261 054	Arr. de Namur
369 871	354 606	362 687	362 699	376 108	387 255	407 400	Province de Namur
2 064 592	2 133 430	2 310 088	2 382 273	2 514 988	2 572 558	2 394 613	Total grandes villes
7 423 784	7 405 569	8 092 004	8 512 195	9 189 741	9 650 944	9 848 647	Le Royaume

Tableau 45.- IMPORTANCE RELATIVE DE LA POPULATION DES GRANDES VILLES

GRANDE VILLE ARRONDISSEMENT PROVINCE	Années de recensement						
	1831	1846	1856	1866	1880	1890	1900
Importance d'Anvers (1) par rapport							
- à l'arrondissement d'Anvers	60,2	61,2	63,4	65,6	70,3	73,6	75,1
- à la province d'Anvers	27,5	28,8	31,0	33,4	39,6	44,0	46,4
Importance de Bruges par rapport							
- à l'arrondissement de Bruges	50,0	50,7	50,6	49,0	46,4	46,5	46,9
- à la province de Flandre occidentale	8,8	9,8	10,0	9,5	8,9	9,1	9,2
Importance de Bruxelles-Capitale par rapport							
- à la province de Brabant	24,6	30,2	34,3	37,5	43,8	46,6	49,1
Importance de Charleroi par rapport							
- à l'arrondissement de Charleroi	39,3	42,3	47,3	49,1	51,3	52,5	52,9
- à la province de Hainaut	6,0	7,5	10,2	12,0	14,6	15,9	16,8
Importance de Gand par rapport							
- à l'arrondissement de Gand	41,6	45,5	48,5	49,9	53,2	56,4	57,2
- à la province de Flandre Orientale	14,5	16,3	17,4	18,0	19,8	21,5	21,8
Importance de Liège par rapport							
- à l'arrondissement de Liège	39,9	40,6	41,6	42,0	43,6	44,7	44,1
- à la province de Liège	19,1	20,7	22,0	22,2	23,8	25,4	26,0
Importance de Namur par rapport							
- à l'arrondissement de Namur	29,1	28,8	29,7	27,7	28,0	30,4	30,5
- à la province de Namur	15,8	15,8	16,0	14,9	15,5	17,3	17,7
Part des grandes villes dans la population du Royaume	14,2	16,3	18,3	19,5	22,7	25,0	26,6

(1) Anvers après fusions au 1.1.1983, y compris cependant la partie d'Ekeren transférée à Kapellen.

Années de recensement							GRANDE VILLE ARRONDISSEMENT PROVINCE
1910	1920	1930	1947	1961	1970	1981	
							Importance d'Anvers par rapport
74,3	73,3	70,5	67,1	62,7	59,8	54,6	- à l'arrondissement d'Anvers
46,5	46,1	44,6	41,0	37,8	35,7	32,0	- à la province d'Anvers
							Importance de Bruges par rapport
47,2	47,0	47,1	46,8	47,6	48,3	46,4	- à l'arrondissement de Bruges
9,5	10,4	9,8	10,0	10,5	11,1	10,9	- à la province de Flandre occidentale
							Importance de Bruxelles-Capitale par rapport
51,4	52,6	52,7	52,8	51,0	49,5	44,9	- à la province de Brabant
							Importance de Charleroi par rapport
53,5	54,1	54,4	53,9	52,6	51,8	50,1	- à l'arrondissement de Charleroi
17,5	18,3	18,4	18,1	18,4	18,0	17,1	- à la province de Hainaut
							Importance de Gand par rapport
57,2	57,9	58,1	57,0	55,7	53,4	49,3	- à l'arrondissement de Gand
21,5	21,7	21,6	20,9	20,4	19,5	18,0	- à la province de Flandre Orientale
							Importance de Liège par rapport
44,3	44,9	43,4	42,6	41,3	39,3	35,4	- à l'arrondissement de Liège
27,0	27,6	25,6	25,5	25,4	24,2	21,4	- à la province de Liège
							Importance de Namur par rapport
31,2	32,4	33,1	34,9	37,6	39,0	39,2	- à l'arrondissement de Namur
18,4	19,4	20,0	21,4	23,5	24,7	25,1	- à la province de Namur
							Part des grandes villes dans la population du Royaume
27,8	28,8	28,5	28,0	27,4	26,7	24,3	

Tableau 46.- EVOLUTION DE LA POPULATION DES GRANDES VILLES PAR PERIODE INTERCENSITAIRE

GRANDE VILLE ARRONDISSEMENT PROVINCE	1831 - 1846	1846 - 1856	1856 - 1866	1866 - 1880	1880 - 1890	1890 - 1900	1900 - 1910
Anvers (1)	+ 21,4	+ 15,2	+ 15,4	+ 47,0	+ 34,9	+ 23,6	+ 18,8
Arr. d'Anvers	+ 19,3	+ 11,2	+ 11,6	+ 37,3	+ 28,9	+ 21,1	+ 20,0
Province d'Anvers	+ 16,2	+ 6,9	+ 7,1	+ 24,1	+ 21,4	+ 17,2	+ 18,3
Bruges	+ 18,3	- 0,8	- 2,4	+ 0,1	+ 8,3	+ 10,1	+ 10,8
Arr. de Bruges	+ 16,6	- 0,7	+ 0,9	+ 5,7	+ 8,1	+ 9,1	+ 10,2
Province de Flandre occidentale	+ 6,0	- 3,0	+ 2,7	+ 7,2	+ 6,3	+ 8,2	+ 8,0
Bruxelles-Capitale	+ 50,8	+ 23,2	+ 18,6	+ 41,2	+ 19,1	+ 20,4	+ 21,7
Province de Brabant	+ 22,9	+ 8,2	+ 8,6	+ 20,8	+ 12,1	+ 14,1	+ 16,2
Charleroi	+ 46,0	+ 45,6	+ 29,7	+ 40,9	+ 17,0	+ 16,3	+ 12,8
Arr. de Charleroi	+ 35,0	+ 30,3	+ 24,9	+ 34,9	+ 14,3	+ 15,5	+ 11,6
Province de Hainaut	+ 16,1	+ 7,7	+ 9,8	+ 15,9	+ 7,6	+ 9,7	+ 8,3
Gand	+ 19,8	+ 4,6	+ 7,2	+ 20,1	+ 16,9	+ 9,8	+ 6,9
Arr. de Gand	+ 9,5	- 1,7	+ 4,1	+ 12,6	+ 10,3	+ 8,3	+ 6,9
Province de Flandre orientale	+ 6,7	- 2,2	+ 3,7	+ 9,3	+ 7,5	+ 8,2	+ 8,6
Liège	+ 30,8	+ 18,2	+ 11,9	+ 27,7	+ 21,8	+ 11,6	+ 11,5
Arr. de Liège	+ 28,4	+ 15,5	+ 10,8	+ 23,0	+ 18,8	+ 13,1	+ 10,9
Province de Liège	+ 20,8	+ 11,2	+ 10,6	+ 19,1	+ 14,1	+ 9,0	+ 7,4
Namur	+ 22,7	+ 10,8	- 1,3	+ 10,2	+ 16,0	+ 6,1	+ 9,0
Arr. de Namur	+ 23,9	+ 7,6	+ 5,8	+ 9,0	+ 6,6	+ 5,9	+ 6,5
Province de Namur	+ 23,3	+ 8,6	+ 6,0	+ 6,6	+ 4,0	+ 3,4	+ 4,8
Total grandes villes	+ 31,5	+ 16,8	+ 13,8	+ 33,1	+ 21,2	+ 17,1	+ 16,1
Le Royaume :	+ 14,6	+ 4,4	+ 6,6	+ 14,3	+ 9,9	+ 10,3	+ 10,9

(1) Anvers après fusions au 1.1.1983, y compris cependant la partie d'Ekeren transférée à Kapellen.

1910 - 1920	1920 - 1930	1930 - 1947	1947 - 1961	1961 - 1970	1970 - 1981	GRANDE VILLE ARRONDISSEMENT PROVINCE
+ 4,0	+ 10,2	+ 0,3	+ 4,0	+ 0,3	- 8,7	Anvers
+ 5,5	+ 14,6	+ 5,3	+ 11,3	+ 5,1	+ 0,1	Arr. d'Anvers
+ 5,0	+ 13,9	+ 9,2	+ 12,6	+ 6,2	+ 2,1	Province d'Anvers
+ 1,7	+ 4,2	+ 12,8	+ 13,1	+ 11,2	+ 1,0	Bruges
+ 2,2	+ 3,9	+ 13,7	+ 11,1	+ 9,6	+ 5,1	Arr. de Bruges
- 7,7	+ 10,3	+ 10,7	+ 7,7	+ 5,7	+ 2,3	Province de Flandre occidentale
+ 5,8	+ 10,6	+ 7,1	+ 7,0	+ 5,1	- 7,3	Bruxelles-Capitale
+ 3,5	+ 10,3	+ 7,0	+ 10,7	+ 8,3	+ 2,3	Province de Brabant
+ 3,0	+ 6,1	- 4,6	+ 3,5	- 2,0	- 6,1	Charleroi
+ 1,9	+ 5,4	- 3,7	+ 6,1	- 0,6	- 2,8	Arr. de Charleroi
- 1,5	+ 5,6	- 3,0	+ 1,9	0,0	- 1,2	Province de Hainaut
- 0,2	+ 4,2	+ 2,6	+ 1,8	- 1,3	- 6,5	Gand
- 1,4	+ 3,7	+ 4,6	+ 4,2	+ 2,9	+ 1,3	Arr. de Gand
- 1,3	+ 4,9	+ 5,8	+ 4,5	+ 3,0	+ 1,7	Province de Flandre orientale
- 0,9	+ 4,7	- 1,6	+ 3,8	- 2,9	- 11,9	Liège
- 2,2	+ 8,2	+ 0,2	+ 7,2	+ 2,0	- 2,1	Arr. de Liège
- 2,9	+ 12,8	- 1,1	+ 4,1	+ 1,7	- 0,3	Province de Liège
+ 0,8	+ 5,5	+ 7,1	+ 14,0	+ 8,2	+ 6,8	Namur
- 3,0	+ 3,2	+ 1,6	+ 5,8	+ 4,4	+ 6,3	Arr. de Namur
- 4,1	+ 2,3	0,0	+ 3,7	+ 3,0	+ 5,2	Province de Namur
+ 3,3	+ 8,3	+ 3,1	+ 5,6	+ 2,3	- 6,9	Total grandes villes
- 0,3	+ 9,3	+ 5,2	+ 8,0	+ 5,0	+ 2,0	Le Royaume

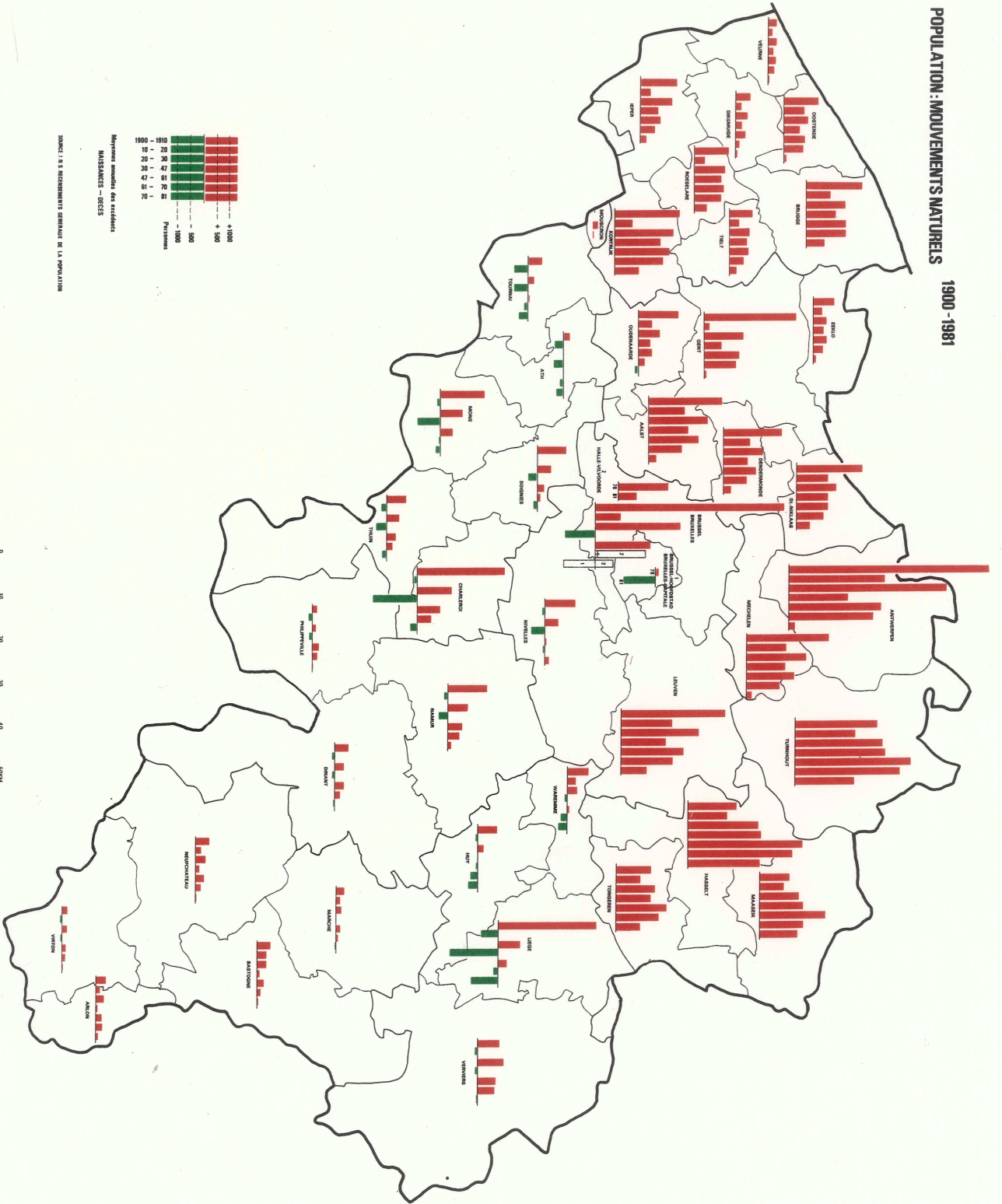
Tableau 47.- EVOLUTION DE LA POPULATION DES GRANDES VILLES - 1831 = 100

GRANDE VILLE ARRONDISSEMENT PROVINCE	Années de recensement						
	1831	1846	1856	1866	1880	1890	1900
Anvers (1)	100	121	140	161	237	320	396
Arr. d'Anvers	100	119	137	148	203	262	317
Province d'Anvers	100	116	124	133	165	200	235
Bruges	100	118	117	115	115	124	137
Arr. de Bruges	100	117	116	117	123	133	146
Province de Flandre occidentale	100	106	103	106	113	120	130
Bruxelles-Capitale	100	151	186	220	311	371	446
Province de Brabant	100	123	133	144	174	196	223
Charleroi	100	146	212	276	388	455	529
Arr. de Charleroi	100	135	176	220	296	339	391
Province de Hainaut	100	116	125	137	159	171	188
Gand	100	120	125	134	161	189	207
Arr. de Gand	100	110	108	112	126	139	151
Province de Flandre orientale	100	107	104	108	118	127	138
Liège	100	131	155	173	221	269	300
Arr. de Liège	100	128	148	164	202	240	272
Province de Liège	100	121	134	149	177	202	220
Namur	100	123	136	134	148	172	182
Arr. de Namur	100	124	133	141	154	164	174
Province de Namur	100	123	134	142	151	157	163
Total grandes villes	100	131	154	175	232	282	330
Le Royaume :	100	115	120	128	146	160	177

(1) Anvers après fusions au 1.1.1983, y compris cependant la partie d'Ekeren transférée à Kapellen.

Années de recensement							GRANDE VILLE ARRONDISSEMENT PROVINCE
1910	1920	1930	1947	1961	1970	1981	
470	489	539	540	562	564	515	Anvers
380	401	460	485	539	567	567	Arr. d'Anvers
278	292	333	363	409	435	444	Province d'Anvers
152	154	161	181	205	228	230	Bruges
160	164	170	194	215	236	248	Arr. de Bruges
141	130	143	159	171	181	185	Province de Flandre occidentale
543	575	636	601	729	766	711	Bruxelles-Capitale
260	269	296	317	351	380	389	Province de Brabant
597	614	652	622	643	630	592	Charleroi
436	445	469	451	479	476	462	Arr. de Charleroi
203	200	212	205	209	209	207	Province de Hainaut
221	221	230	236	241	237	222	Gand
161	159	165	173	180	185	188	Arr. de Gand
150	148	155	164	171	176	179	Province de Flandre orientale
335	332	347	342	355	344	303	Liège
301	295	319	319	342	349	342	Arr. de Liège
236	230	259	256	267	271	270	Province de Liège
199	200	211	226	258	279	298	Namur
185	180	185	188	199	208	221	Arr. de Namur
170	163	167	167	173	178	188	Province de Namur
383	396	428	442	466	477	444	Total grandes villes
196	196	214	225	243	255	260	Le Royaume :

POPULATION : MOUVEMENTS NATURELS
1900 - 1981



DEUXIEME PARTIE

COMMUNES - CHIFFRES ET CHRONOLOGIES

Tableau I.- EVOLUTION DE LA POPULATION DE 1970 A 1981,
SUPERFICIE DES ENTITES ADMINISTRATIVES ET DENSITE DE POPULATION

Lieu de Résidence	Population au 31/12/1970			Population au 01/03/1981			Taux d'évo- lution	Superficie		Densité par km2	
	Hommes	Femmes	Total	Hommes	Femmes	Total		Ha	A Ca	1970	1981
PROV. D'ANVERS											
ARR. ANVERS											
AARTSELAAR	3852	3516	7168	6168	6088	12256	170	1092	12 75	656	1122
ANVERS	107215	117328	224543	88754	97143	185897	82	13969	86 19	1607	1330
BERCHEM	23860	26581	50241	21264	24159	45423	90	579	81 23	8685	7834
BOECHOUT	4886	4853	9539	5343	5154	10497	110	2068	73 49	461	507
BOOM	8259	8325	16584	7240	7587	14827	89	736	77 54	2250	2012
BORGERHOUT	23357	25645	49002	20536	22985	43521	88	391	30 03	12522	11122
BORSBEEK	3276	3268	6544	4302	4241	8543	130	392	16 34	1668	2178
BRASSCHAAT	14275	14382	28657	15933	16283	32216	112	3848	62 38	744	837
BRECHT	6669	6539	13208	8394	7997	16391	124	9085	57 09	145	180
DEURNE	38827	41939	80766	36845	40790	77635	96	1309	45 62	6167	5928
EDEGEM	9533	9832	19365	11575	11945	23520	121	865	12 67	2238	2718
EKEREN	13739	13909	27648	15065	15229	30294	109	1699	34 42	1626	1782
ESSEN	5677	5509	11186	6208	6297	12505	111	4748	08 22	235	263
HEMIKSEM	5089	5091	10180	5055	5080	10135	99	543	88 02	1871	1863
HOBOKEN	16574	17119	33693	18832	17731	34563	102	1067	94 89	3154	3236
HOVE	3240	3291	6531	3574	3679	7253	111	598	71 98	1090	1211
KALMTHOUT	6529	6387	12916	7527	7433	14960	115	5944	56 94	217	251
KAPellen	6666	6666	13352	7181	7355	14536	108	2937	24 89	454	494
KONTICH	7891	8034	15925	8864	9014	17878	112	2366	44 64	672	755
LINT	2110	2138	4248	2825	2864	5689	133	557	56 03	761	1020
MALLE	4414	4396	8810	5425	5335	10760	122	5155	75 89	170	208
MERKSEM	19374	20394	39768	20125	21475	41600	104	828	18 40	4801	5023
MORTSEL	13628	14384	28012	13072	13674	26746	95	778	65 39	3597	3434
NIEL	4884	4904	9788	4158	4200	8358	85	526	94 99	1857	1586
RANST	6407	6108	12515	7063	6922	13985	111	4366	93 94	286	320
RUMST	6588	6496	13084	6739	6713	13452	102	1974	09 51	662	681
SCHELLE	3321	3185	6506	3632	3800	7232	111	780	31 86	833	926
SCHILDE	6385	6539	12924	8292	8481	16773	129	3591	19 09	359	467
SCHOTEN	14755	15159	29914	15318	15810	31128	104	2955	86 26	1012	1053
STABROEK	4530	4404	8934	7493	7415	14908	166	2228	36 06	400	669
WIJNEGEM	4281	4279	8560	3996	4230	8226	96	785	20 64	1090	1047
WILRIJK	21003	22482	43485	20256	22072	42328	97	1360	45 07	3196	3111
WOMMELGEM	4482	4491	8973	5211	5272	10483	116	1300	01 24	690	806
WUUSTWEZEL	5758	5375	11133	6591	6144	12735	114	8943	94 11	124	142
ZANDHOVEN	3947	3945	7892	4827	4714	9541	120	4003	52 26	197	238
ZOERSEL	4711	4980	9691	7270	7541	14811	152	3912	77 32	247	378
ZWIJNDRECHT	8152	8122	16274	8210	8329	16539	101	1781	62 69	913	928
T	447744	469815	917559	447163	470981	918144	100	100077	00 66	916	917
ARR. MALINES											
BERLAAR	4791	4746	9537	4717	4707	9424	98	2459	02 67	387	383
BONHEIDEN	5434	5456	10890	6018	6180	12198	112	2940	34 37	370	414
BORNEM	8747	8442	17189	9075	8966	18041	104	4575	07 26	375	394
DUFFEL	6585	7217	13802	6959	7725	14684	106	2271	86 90	607	646
HEIST-OP-DEN-BERG	16763	16057	32820	17607	17010	34617	105	8638	27 25	379	400
LIERRE	15558	16326	31884	15175	16086	31261	98	4970	69 88	641	628
MALINES	39196	41155	80351	37468	39801	77269	96	6538	21 97	1228	1181
NIJLEN	8724	8400	17124	9488	9277	18765	109	3915	10 64	437	479
PUTTE	6749	6682	13431	7040	6977	14017	104	3495	89 07	384	400
PUURS	7519	7250	14769	7566	7482	15048	101	3339	92 38	442	450
SINT-AMANDS	3506	3503	7009	3639	3667	7306	104	1556	90 76	450	469
SINT-KATELIJNE-WAVER	8115	8141	16256	8587	8843	17430	107	3609	52 47	450	482
WILLEBROEK	11387	11264	22651	11073	11192	22265	98	2739	19 64	826	812
T	143074	144639	287713	144412	147913	292325	101	51049	67 26	563	572

Lieu de Résidence	Population au 31/12/1970			Population au 01/03/1981			Taux d'évo- lution	Superficie			Densité par km2	
	Hommes	Femmes	Total	Hommes	Femmes	Total		Ha	A	Ca	1970	1981
ARR. TURNHOUT												
ARENDONK	5065	4830	9895	5385	5176	10561	106	5539	08	98	178	190
BAERLE-DUC	1092	1054	2146	1091	1020	2111	98	747	62	09	287	282
BALEN	9146	8489	17635	9344	8818	18162	102	7290	06	24	241	249
BEERSE	5681	5516	11197	6441	6345	12786	114	3750	73	88	298	340
DESSEL	3829	3676	7505	4118	3956	8074	107	2702	93	63	277	298
GEEL	15243	14421	29664	15963	15500	31463	106	10983	68	45	270	286
GROBBENDONK	3842	3726	7568	4359	4266	8625	113	2840	56	53	266	303
HERENTALS	11474	11637	23111	11774	12023	23797	102	4771	47	94	484	498
HERENTHOUT	3524	3249	6773	3721	3478	7199	106	2347	93	20	288	306
HERSELT	5625	5313	10938	5825	5515	11340	103	5230	89	19	209	216
HOOGSTRATEN	6908	6595	13503	7381	6987	14368	106	10532	63	18	128	136
HULSHOUT	3407	3305	6712	3570	3486	7056	105	1736	61	72	386	406
KASTERLEE	6246	5972	12218	7512	7100	14612	119	7150	30	30	170	204
LAAKDAL	6260	5860	12120	6893	6404	13297	109	4249	72	75	285	312
LILLE	5313	5005	10318	6216	5786	12002	116	5941	65	37	173	201
MEERHOUT	4340	4227	8567	4414	4199	8613	100	3627	92	40	236	237
MERKSPLAS	2612	2453	5065	3101	3035	6136	121	4454	89	01	113	137
MOL	14663	14160	28823	15022	14776	29798	103	11421	70	89	252	260
OLEN	4154	3984	8138	4693	4562	9255	113	2319	52	46	350	399
OUD-TURNHOUT	4202	4005	8207	5399	5334	10733	130	3886	89	35	211	276
RAVELS	4849	4684	9533	5216	5112	10328	108	9492	22	06	100	108
RETIE	3969	3671	7640	4299	4080	8379	109	4834	42	63	158	172
RIJKEVORSEL	4295	4032	8327	4615	4370	8985	107	4676	92	99	178	192
TURNHOUT	18626	19381	38007	18434	19019	37453	98	5605	89	43	677	668
VORSELAAR	2768	2738	5506	3106	3109	6215	112	2762	73	58	199	224
VOSSOLAAR	3615	3533	7148	4404	4216	8620	120	1185	69	27	602	727
WESTERLO	8473	7991	16464	9927	9532	19459	118	5513	81	37	298	352
T	169221	163507	332728	182223	177184	359407	108	135598	60	89	245	265
TT	760039	777961	1538000	773798	796078	1569876	102	286725	28	83	536	547
BRABANT												
ARR. BRUXELLES-CAPITALE												
ANDERLECHT	49691	54105	103796	45045	49719	94764	91	1774	54	27	5849	5340
AUDERGHEM	16353	18193	34546	14129	16306	30435	88	903	42	13	3823	3368
BERCHEM-SAINTE-AGATHE	8912	10175	19087	8677	10042	18719	98	294	92	86	6471	6346
BRUXELLES	76536	84544	161080	67579	72099	139678	86	3292	96	95	4891	4241
ETTERBEEK	23267	27763	51030	19901	24317	44218	86	315	52	12	16173	14014
EVERE	12794	14163	26957	14087	16433	30520	113	508	69	09	5299	5999
FOREST	25285	29850	55135	23502	27105	50607	91	624	73	39	8825	8100
GANSHOREN	9728	11419	21147	9645	11800	21445	101	245	34	43	8619	8740
IXELLES	38945	47505	86450	34957	40766	75723	87	634	53	68	13624	11933
JETTE	18367	21646	40013	18240	21869	40109	100	504	36	31	7933	7952
KOEKELBERG	8050	9520	17570	7719	8924	16643	94	117	34	71	14972	14182
MOLENBEEK-SAINTE-JEAN	32483	35928	68411	33938	36912	70850	103	589	46	13	11605	12019
SAINT-GILLES	25883	29172	55055	22254	23822	46076	83	252	44	52	21808	18251
SAINT-JOSSE-TEN-NOODE	11165	12468	23633	9844	10537	20381	86	113	35	49	20848	17979
SCHAERBEEK	55514	63436	118950	50141	56613	106754	89	815	16	38	14592	13096
UCCLE	36387	42522	78909	34599	41405	76004	96	2290	56	32	3444	3318
WATERMAEL-BOITSFORT	11759	13364	25123	11487	13393	24880	99	1293	23	75	1942	1923
WOLUWE-SAINTE-LAMBERT	21695	25665	47360	21898	28903	48801	103	722	60	72	6554	6753
WOLUWE-SAINTE-PIERRE	19055	21829	40884	18871	21815	40686	99	885	12	23	4619	4596
T	501869	573267	1075136	466513	530780	997293	92	16178	35	48	6645	6164
ARR. HAL-VILVORDE												
AFFLIGEM	4778	4835	9613	5605	5702	11307	117	1768	25	23	543	639
ASSE	11522	11712	23234	12897	13528	26425	113	4962	98	12	468	532
BEERSEL	9156	9371	18527	10346	10609	20955	113	3000	29	82	617	698
BIEVENE	832	855	1687	846	857	1703	100	1977	22	01	85	86
DILBEEK	15182	15813	30995	17217	17833	35050	113	4117	53	48	752	851

Lieu de Résidence	Population au 31/12/1970			Population au 01/03/1981			Taux d'évo- lution	Superficie		Densité par km2	
	Hommes	Femmes	Total	Hommes	Femmes	Total		Ha	A Ca	1970	1981
DROGENBOS	2296	2544	4840	2316	2550	4866	100	248	41 74	1948	1958
GAMMERAGES	3333	3335	6668	3530	3507	7037	105	3496	85 28	190	201
GOOIK	3729	3746	7475	3866	3869	7735	103	3969	05 90	188	194
GRIMBERGEN	13413	13934	27347	15623	16415	32038	117	3859	17 44	708	830
HAL	15293	16058	31351	15838	16474	32312	103	4439	77 61	706	727
HERNE	2887	2989	5876	3014	3115	6129	104	4462	97 08	131	137
HOEILAART	3636	3855	7491	4390	4524	8914	118	2044	26 39	366	436
KAMPENHOUT	3942	4014	7956	4434	4511	8945	112	3350	56 23	237	266
KAPELLE-OP-DEN-BOS	3852	3788	7640	4224	4078	8302	108	1532	23 35	498	541
KRAAINEM	5577	5813	11390	5682	6098	11780	103	580	58 47	1961	2028
LENNIK	3737	3732	7469	3819	3879	7698	103	3079	98 48	242	249
LIEDEKERKE	5303	5375	10678	5724	5885	11609	108	1051	45 18	1015	1104
LINKEBEEK	2073	2192	4265	2259	2446	4705	110	415	00 86	1027	1133
LONDERZEEL	7823	7626	15449	8367	8362	16729	108	3618	62 58	426	462
MACHELEN	5892	6071	11963	5499	5774	11273	94	1150	77 28	1039	979
MEISE	5770	5805	11575	7515	7655	15170	131	3480	34 16	332	435
MERCHTEM	5946	5818	11764	6539	6433	12972	110	3670	71 02	320	353
OPWIJK	5436	5311	10747	5706	5745	11451	106	1969	73 93	545	581
OVERIJSE	7907	8274	16181	10558	10870	21428	132	4445	14 82	364	482
PEPINGEN	1774	1785	3559	1821	1770	3591	100	3603	65 18	98	99
ROOSDAAL	4803	4734	9537	4980	4980	9960	104	2128	19 27	448	468
RHODE-SAINT-GENESE	7001	7332	14333	8190	8640	16830	117	2277	04 14	629	739
SINT-PIETERS-LEEUV	12609	12951	25560	13717	14251	27968	109	4037	88 27	633	692
STEENOKKERZEEL	3947	3907	7854	4806	4832	9638	122	2344	82 77	334	411
TERNAT	5614	5520	11134	6193	6101	12294	110	2448	07 02	454	502
VILVORDE	17876	18783	36659	16090	17174	33264	90	2156	55 24	1699	1542
WEMMEL	6064	6567	12631	6548	6999	13547	107	874	22 52	1444	1549
WEZEMBEEK-OPPEM	5421	5478	10899	5847	6159	12006	110	681	76 73	1598	1761
ZAVENTEM	10807	11347	22154	12374	13019	25393	114	2762	29 33	802	919
ZEMST	7720	7809	15529	8535	8632	17167	110	4284	73 73	362	400
T	232951	239079	472030	254915	263276	518191	109	94291	00 66	500	549
ARR. LOUVAIN											
AARSCHOT	12681	12511	25192	13097	13071	26168	103	6249	59 54	403	418
BEGIJNENDIJK	3613	3497	7110	3912	3810	7722	108	1761	82 77	403	438
BEKKEVOORT	2954	2760	5714	2726	2673	5399	94	3716	85 53	153	145
BERTEM	3354	3414	6768	3858	3930	7788	115	2982	72 41	226	261
BIERBEEK	3224	3376	6600	3800	3894	7694	116	3980	15 68	165	193
BOORTMEERBEEK	4081	4090	8171	4759	4824	9583	117	1852	52 67	441	517
BOUTERSEM	3060	2904	5964	3210	3149	6359	106	3108	01 63	191	204
DIEST	9624	9780	19404	10153	10338	20491	105	5820	14 06	333	352
GEETBETS	2979	2776	5755	2810	2685	5495	95	3517	96 58	163	156
GLABBEEK	2433	2367	4800	2436	2331	4767	99	2677	66 00	179	178
HAACHT	4860	5308	10168	5615	5670	11285	110	3048	73 44	333	370
HERENT	6600	6762	13362	7781	8013	15794	118	3264	79 87	409	483
HOEGAARDEN	2830	3005	5835	2678	2867	5545	95	3389	25 40	172	163
HOLSBEEK	3470	3295	6765	3624	3567	7191	106	3848	64 89	175	186
HULDENBERG	3044	3198	6242	3408	3554	6962	111	3961	90 15	157	175
KEERBERGEN	3293	3235	6528	4596	4527	9123	139	1842	17 19	354	495
KORTENAKEN	4074	3768	7842	3883	3710	7593	96	4907	08 10	159	154
KORTENBERG	5983	6490	12473	7169	7496	14665	117	3451	65 08	361	424
LANDEN	6923	7114	14037	6888	7193	14081	100	5403	70 59	259	260
LOUVAIN	42350	44002	86352	41067	44009	85076	98	5663	10 09	1524	1502
LINTER	3408	3336	6744	3283	3285	6568	97	3637	91 44	185	180
LUBBEEK	4356	4278	8634	5709	5615	11324	131	4580	14 04	188	247
OUDE-HEVERLEE	3337	3346	6683	4342	4281	8623	129	3099	98 76	215	278
ROTSelaar	4925	4804	9729	5802	5490	11092	114	3757	58 48	258	295
MONTAIGU-ZICHEM	10190	9860	20050	10340	10298	20638	102	5046	63 96	397	408

Lieu de Résidence	Population au 31/12/1970			Population au 01/03/1981			Taux d'évo- lution	Superficie		Densité par km2	
	Hommes	Femmes	Total	Hommes	Femmes	Total		Ha	Ca	1970	1981
TERVUREN	7477	7784	15261	9323	9619	18942	124	3293	56 48	463	575
TIILT-WINGE	3990	3817	7807	4182	4055	8237	105	4420	37 26	176	186
TIRLEMONT	18268	16773	35041	15967	16653	32620	98	7178	93 39	460	454
TREMELO	4418	4213	8631	5188	4970	10158	117	2156	29 33	400	471
LEAU	3886	3912	7798	3915	3831	7746	99	4669	86 20	166	165
T	193685	195775	389460	205321	209408	414729	106	116289	81 01	334	356
ARR. NIVELLES											
BEAUVECHAIN	2240	2317	4557	2518	2649	5167	113	3858	57 23	118	133
BRAINE-L'ALLEUD	10276	10697	20973	14587	15441	30028	143	5199	02 26	403	577
BRAINE-LE-CHATEAU	3266	3465	6731	3590	3813	7403	109	2280	05 81	295	324
CHASTRE	1647	1757	3404	2223	2345	4568	134	3128	88 45	108	145
CHAUMONT-GISTOUX	2035	2096	4131	3281	3237	6518	157	4807	36 94	85	135
COURT-SAINT-ETIENNE	3057	3183	6240	3515	3593	7108	113	2662	87 88	234	266
GENAPPE	5043	5131	10174	5757	5977	11734	115	8956	43 71	113	131
GREZ-DOICEAU	3633	3698	7331	4281	4514	8795	119	5545	12 80	132	158
HELECINE	1445	1424	2869	1432	1421	2853	99	1661	84 95	172	171
INCOURT	1353	1512	2865	1487	1623	3110	108	3881	08 54	73	80
ITTRE	2242	2331	4573	2351	2475	4826	105	3491	50 14	130	138
JODOIGNE	4133	4470	8603	4308	4675	8983	104	7334	32 41	117	122
LA HULPE	2719	3011	5730	3327	3631	6958	121	1559	42 41	367	446
LASNE	3782	3917	7699	5438	5481	10919	141	4708	94 52	163	231
MONT-SAINT-GUIBERT	1667	1703	3370	2139	2183	4322	128	1863	45 68	180	231
NIVELLES	8784	9366	18150	10416	11164	21580	118	6060	23 64	299	356
ORP-JAUCHE	3008	3164	6172	3007	3168	6175	100	5049	30 30	122	122
OTTIGNIES-LOUVAIN-LA-NVE	5356	5686	11042	10103	9506	19609	177	3305	52 16	334	593
PERWEZ	2581	2707	5288	2887	3083	5970	112	5082	39 24	104	117
RAMILLIES	1912	2014	3926	2011	2153	4164	106	4867	36 06	80	85
REBECQ	3935	4193	8128	4374	4517	8891	109	3907	92 43	207	227
RIXENSART	8249	8829	17078	9630	10187	19817	116	1753	02 71	974	1130
TUBIZE	8505	8640	17145	9742	10085	19827	115	3267	91 45	524	606
VILLERS-LA-VILLE	3233	3370	6603	3691	3824	7515	113	4745	19 52	139	158
WALHAIN	1895	1919	3814	2113	2148	4261	111	3792	34 98	100	112
WATERLOO	9209	9788	18997	12084	12671	24755	130	2102	53 72	903	1177
WAVRE	9165	9570	18735	12231	12922	25153	134	4178	99 55	448	601
T	114370	119958	234328	142523	148486	291009	124	109051	89 29	214	266
TT	1042875	1128079	2170954	1069272	1151950	2221222	102	335810	86 44	646	661
HAINAUT											
ARR. ATH											
ATH	11725	12316	24041	11655	12382	24037	99	12710	24 71	189	189
BELOEIL	6773	7174	13947	6614	6939	13553	97	6153	17 99	226	220
BERNISSART	5924	6120	12044	5706	5934	11640	96	4344	82 74	277	267
BRUGELETTE	1578	1678	3256	1552	1654	3206	98	2861	15 46	113	112
CHIEVRES	2963	3116	6079	2894	3036	5930	97	4676	10 56	130	126
ELLEZELLES	2562	2676	5238	2500	2636	5136	98	4468	93 94	117	114
FLOBECC	1451	1591	3042	1469	1569	3038	99	2299	93 22	132	132
FRASNES-LEZ-ANVAING	5243	5445	10688	5308	5443	10751	100	11242	43 42	95	95
T	38219	40116	78335	37698	39593	77291	98	48756	82 04	160	158
ARR. CHARLEROI											
AISEAU-PRESLES	5263	5325	10588	5321	5440	10761	101	2227	21 22	475	483
CHAPELLE-LEZ-HERLAIMONT	6823	7005	13828	7002	7431	14433	104	1800	45 93	768	801
CHARLEROI	114327	122449	236776	106603	115740	222343	93	10233	99 53	2313	2172
CHATELET	19088	20091	39179	18670	19836	38506	98	2718	54 45	1441	1416
COURCELLES	15355	16285	31640	14243	15514	29757	94	4436	68 30	713	670
FARCIENNES	6409	6452	12861	5993	6212	12205	94	1034	69 27	1242	1179
FLEURUS	11271	11731	23002	10860	11714	22574	98	5917	17 69	388	381
FONTAINE-L'EVEQUE	9302	9586	18888	9074	9723	18797	99	2839	26 18	665	662
GERPINNES	4350	4468	8818	5281	5527	10808	122	4706	87 72	187	229
LES BONS VILLERS	3448	3580	7028	3897	4159	8056	114	4255	49 17	165	189

Lieu de Résidence	Population au 31/12/1970			Population au 01/03/1981			Taux d'évo- lution	Superficie		Densité par km2	
	Hommes	Femmes	Total	Hommes	Femmes	Total		Ha	Ca	1970	1981
MANAGE	10302	10834	21136	10189	10723	20912	98	1968	73 44	1073	1062
MONTIGNY-LE-TILLEUL	4942	5199	10141	4651	5075	9726	95	1508	85 57	672	644
PONT-A-CELLES	7042	7390	14432	7583	7861	15444	107	5563	91 68	259	277
SENEFFE	4055	4344	8399	4633	4877	9510	113	6276	71 84	133	151
T	221977	234739	456716	214000	229832	443832	97	55488	61 99	823	799
ARR. MONS											
BOUSSU	10731	11455	22186	10371	11187	21558	97	2008	38 35	1104	1073
COLFONTAINE	11483	12596	24079	10790	11925	22715	94	1363	95 12	1765	1665
DOUR	8821	9671	18492	8522	9215	17737	95	3331	68 43	555	532
FRAMERIES	10777	11598	22375	10190	11280	21470	95	2592	44 48	863	828
HENSIES	3596	3499	7095	3408	3398	6806	95	2602	86 27	272	261
HONNELLES	2480	2687	5167	2413	2607	5020	97	4365	38 26	118	114
JURBISE	3292	3444	6736	3677	3975	7652	113	5774	05 14	116	132
LENS	1821	1871	3692	1810	1916	3726	100	4920	50 42	75	75
MONS	44420	49485	93905	44652	49765	94417	100	14704	79 16	638	642
QUAREGNON	10348	10922	21270	9675	10396	20071	94	1103	88 09	1826	1818
QUEVY	3682	3769	7451	3623	3768	7391	99	6475	30 22	115	114
QUIEVRAIN	3536	3824	7360	3323	3622	6945	94	2122	59 96	346	327
SAINT-GHISLAIN	10469	10801	21270	10482	11244	21726	102	7007	08 81	303	310
T	125456	135622	261078	122936	134298	257234	98	58372	92 71	447	440
ARR. MOUSCRON											
COMINES	9056	9294	18350	8885	9199	18084	98	6109	42 32	300	296
MOUSCRON	26083	27765	53848	26371	28219	54590	101	4009	47 12	1343	1361
T	35139	37059	72198	35256	37418	72674	100	10118	89 44	713	718
ARR. SOIGNIES											
BRAINE-LE-COMTE	7802	8249	16051	8028	8447	16475	102	8467	81 77	189	194
ECAUSSINNES	4671	4954	9625	4695	5044	9739	101	3476	89 28	276	280
ENGHIEN	4364	4607	8971	4965	5130	10095	112	4057	49 64	221	248
LA LOUVIERE	38341	40181	78522	37492	39834	77326	98	6472	50 22	1213	1194
LE ROEULX	3734	3906	7640	3786	3968	7754	101	4250	98 34	179	182
LESSINES	8434	8871	17305	7996	8557	16553	95	7225	31 27	239	229
SILLY	2482	2521	5003	2981	2963	5944	118	6770	72 35	73	87
SOIGNIES	10497	11311	21808	11319	12033	23352	107	11030	57 92	197	211
T	80325	84600	164925	81262	85976	167238	101	51752	30 79	318	323
ARR. THUIN											
ANDERLUES	5970	6206	12176	5716	5984	11700	96	1703	17 03	714	686
BEAUMONT	2809	2920	5729	2888	3024	5912	103	9301	46 23	61	63
BINCHE	16736	17606	34342	16306	17345	33651	97	6068	20 55	565	554
CHIMAY	4326	4535	8861	4510	4763	9273	104	19710	93 01	44	47
ERQUELINNES	5304	5369	10673	4844	5185	10029	93	4422	88 00	241	226
ESTINNES	3094	3233	6327	3242	3424	6666	105	7272	88 54	86	91
FROIDCHAPELLE	1322	1287	2609	1307	1296	2603	99	8621	56 91	30	30
HAM-SUR-HEURE-NALINNES	4824	4969	9793	5693	5908	11601	118	4562	48 80	214	254
LOBBES	2430	2623	5053	2425	2631	5056	100	3198	64 90	157	158
MERBES-LE-CHATEAU	1831	1921	3752	1871	2004	3875	103	3024	34 95	124	128
MOMIGNIES	2645	2782	5427	2555	2634	5189	95	8556	12 68	63	60
MORLANWELZ	8921	9611	18532	8659	9271	17930	96	2024	33 87	915	885
SIVRY-RANCE	2098	2125	4223	2097	2103	4200	99	7296	39 30	57	57
THUIN	5708	6017	11725	6712	7045	13757	117	7637	79 41	153	180
T	68018	71204	139222	68825	72617	141442	101	93401	24 18	149	151
ARR. TOURNAI											
ANTOING	4079	4176	8255	3896	4074	7970	96	3113	56 10	265	255
BRUNHAUT	3802	3916	7718	3818	4004	7822	101	4610	48 62	167	169
CELLES	2815	2841	5656	2713	2798	5511	97	6713	44 75	84	82
ESTAIMPUIS	5368	4728	10096	4734	4867	9601	95	3175	58 08	317	302
LEUZE-EN-HAINAUT	6238	6639	12877	6197	6666	12863	99	7372	80 43	174	174
MONT-DE-L'ENCLUS	1602	1557	3159	1555	1568	3123	98	2696	92 96	117	115

Lieu de Résidence	Population au 31/12/1970			Population au 01/03/1981			Taux d'évo- lution	Superficie		Densité par km2	
	Hommes	Femmes	Total	Hommes	Femmes	Total		Ha	Ca	1970	1981
PECQ	2516	2635	5151	2451	2570	5021	97	3291	41 78	156	152
PERUWELZ	8153	9107	17260	8110	8554	16664	96	6055	59 60	285	275
RUMES	2632	2761	5393	2572	2713	5285	97	2372	24 38	227	222
TOURNAI	33367	35522	68909	32824	35082	67906	98	21375	68 60	322	317
T	70592	73882	144474	68870	72896	141766	98	60777	75 30	237	233
TT	639726	677222	1316948	628847	672630	1301477	98	378668	56 45	347	343
PROV. DE LIEGE											
ARR. HUY											
AMAY	6071	6646	12717	6087	6638	12725	100	2782	80 51	456	457
ANTHISNES	1509	1497	3006	1586	1627	3213	106	3707	34 09	81	86
BURDINNE	1103	1123	2226	1085	1126	2211	99	3257	99 63	68	67
CLAVIER	1721	1793	3514	1733	1822	3555	101	7926	92 30	44	44
ENGIS	2890	3052	5942	2837	2993	5830	98	2774	16 45	214	210
FERRIERES	1370	1498	2868	1543	1664	3207	111	5689	02 28	50	56
HAMOIR	1438	1495	2933	1514	1596	3110	106	2775	95 01	105	112
HERON	1723	1778	3501	1719	1833	3552	101	3838	37 99	91	92
HUY	8583	9563	18146	8201	9130	17331	95	4757	11 10	381	364
MARCHIN	2195	2185	4380	2257	2203	4460	102	2848	83 87	153	156
MODAVE	1506	1500	3006	1590	1577	3167	105	4185	35 49	71	75
NANDRIN	1439	1442	2881	1716	1825	3541	122	3580	58 16	80	98
OUFFET	1170	1171	2341	1135	1175	2310	98	4021	80 03	58	57
TINLOT	748	828	1576	839	923	1762	111	3724	81 87	42	47
VERLAINE	1199	1182	2381	1271	1333	2604	109	2420	26 50	98	107
VILLERS-LE-BOUILLET	2015	2187	4202	2290	2492	4782	113	3271	28 91	128	146
WANZE	4932	5336	10268	5136	5725	10861	105	4391	58 24	233	247
T	41612	44256	85868	42539	45682	88221	102	65954	22 43	130	133
ARR. LIEGE											
ANS	11743	12664	24407	12514	13502	26016	106	2340	30 98	1042	1111
AWANS	3083	3217	6300	3533	3709	7242	114	2709	53 79	232	267
AYWAILLE	3725	3940	7665	4006	4188	8194	106	8004	31 31	95	102
BASSENGE	3841	3894	7735	3970	3991	7961	102	3803	75 25	203	209
BEYNE-HEUSAY	5336	5590	10926	5674	5916	11590	106	731	25 23	1494	1584
BLEGNY	4366	4457	8823	5356	5497	10853	123	2607	39 08	338	416
CHAUDFONTAINE	8711	9245	17956	9482	10126	19608	109	2554	60 00	702	767
COMBLAIN-AU-PONT	2380	2518	4898	2388	2572	4960	101	2272	42 67	215	218
DALHEM	2256	2229	4485	2605	2578	5183	115	3607	43 03	124	143
ESNEUX	5374	5987	11361	5556	6003	11559	101	3401	43 55	334	339
FLEMALLE	14012	14759	28771	13638	14579	28217	98	3681	63 45	781	766
FLERON	6318	6599	12917	7568	8034	15602	120	1371	00 49	942	1137
GRACE-HOLLOGNE	9845	10173	20018	10535	11313	21848	109	3416	72 40	585	639
HERSTAL	19752	20991	40743	18472	20120	38592	94	2383	98 68	1709	1618
JUPRELLE	2779	2820	5599	3353	3414	6767	120	3484	43 47	160	194
LIEGE	114291	128695	242986	100516	113603	214119	88	6953	84 69	3494	3079
NEUPRE	2741	2899	5640	3955	4054	8009	142	3169	51 40	177	252
OUPEYE	9184	9580	18764	10902	11551	22453	119	3608	62 94	519	622
SAINT-NICOLAS	13135	13620	26755	12439	13316	25755	96	684	23 95	3910	3764
SERAING	32878	35079	67957	30936	33607	64543	94	3528	55 74	1925	1829
SOUMAGNE	5539	5589	11128	6008	6241	12249	110	2711	45 23	410	451
SPRIMONT	4031	4366	8397	4678	4982	9660	115	7428	22 00	113	130
TROOZ	3731	3845	7576	3776	3898	7674	101	2419	08 15	313	317
WISE	8128	8294	16422	8110	8359	16469	100	2814	19 07	583	585
T	297179	321050	618229	289970	315153	605123	97	79687	96 55	775	759
ARR. VERVIERS											
AMBLEVE	2477	2433	4910	2492	2375	4867	99	12515	28 44	39	38
AUBEL	1540	1577	3117	1659	1752	3411	109	1883	51 81	165	181
BAELEN	1377	1400	2777	1447	1487	2934	105	8572	68 09	32	34
BULLANGE	2581	2647	5228	2555	2569	5124	98	15048	99 85	34	34
BURG-REULAND	1995	1976	3971	1886	1886	3772	94	10896	40 88	36	34

Lieu de Résidence	Population au 31/12/1970			Population au 01/03/1981			Taux d'évo- lution	Superficie		Densité par km2	
	Hommes	Femmes	Total	Hommes	Femmes	Total		Ha	Ca	1970	1981
BUTGENBACH	2450	2516	4966	2518	2476	4994	100	9741	63 45	50	51
DISON	7333	7817	15150	6943	7282	14225	93	1400	63 00	1081	1015
EUPEN	8093	8954	17047	8088	8759	16847	98	10372	41 36	164	162
HERVE	5919	6114	12033	7100	7176	14276	118	5681	53 41	211	251
JALHAY	1995	2124	4119	2569	2626	5195	126	10780	86 05	38	48
LA CALAMINE	3906	4036	7942	4350	4402	8752	110	1816	13 06	437	481
LIERNEUX	1456	1471	2927	1416	1414	2830	96	9117	81 42	32	31
LIMBOURG	2730	2840	5570	2609	2741	5350	96	2462	83 97	226	217
LONTZEN	1830	1802	3632	2006	2072	4078	112	2872	29 77	126	141
MALMEDY	4712	5065	9777	4807	5229	10036	102	9996	42 78	97	100
OLNE	1174	1135	2309	1504	1498	3002	130	1598	72 61	144	187
PEPINSTER	4186	4550	8736	4412	4608	9020	103	2479	00 26	352	363
PLOMBIERES	3965	3948	7913	4149	4113	8262	104	5316	07 71	148	155
RAEREN	2907	3109	6016	3955	4091	8046	133	7421	13 15	81	108
SAINT-VITH	4070	4190	8260	4162	4272	8434	102	14693	18 06	56	57
SPA	4521	5080	9601	4553	5066	9619	100	3988	03 84	240	241
STAVELOT	2829	2888	5717	2936	2979	5915	103	8508	49 65	67	69
STOUMONT	1187	1215	2402	1220	1173	2393	99	10847	24 92	22	22
THEUX	3876	4015	7891	4481	4686	9167	116	8335	98 61	94	109
THIMISTER-CLERMONT	1636	1626	3262	1879	1862	3741	114	2869	23 22	113	130
TROIS-PONTS	1117	1207	2324	968	1086	2054	88	6889	73 20	33	29
VERVIERS	27620	31236	58856	26130	29241	55371	94	3309	19 71	1778	1673
WAIMES	2787	2784	5571	2857	2856	5713	102	9718	10 87	57	58
WELKENRAEDT	3557	3681	7238	3834	3998	7832	108	2445	56 70	295	320
T	115826	123416	239242	119485	125775	245260	102	201578	99 85	118	121
ARR. WAREMME											
BERLOZ	1280	1267	2547	1222	1224	2446	96	1448	98 64	175	168
BRAIVES	2297	2549	4846	2289	2538	4827	99	4402	22 70	110	109
CRISNEE	1028	1063	2091	1111	1151	2262	108	1684	87 20	124	134
DONCEEL	1080	1132	2212	1082	1147	2229	100	2336	51 83	94	95
FAIMES	1327	1308	2635	1380	1406	2786	105	2847	58 50	92	97
FEXHE-LE-HAUT-CLOCHER	1310	1357	2667	1249	1291	2540	95	1977	33 20	134	128
GEER	1162	1185	2347	1170	1162	2332	99	2356	15 16	99	98
HANNUT	5366	5769	11135	5521	6006	11527	103	8653	12 50	128	133
LINCENT	1277	1386	2663	1256	1343	2599	97	1474	62 26	180	176
OREYE	1447	1495	2942	1505	1612	3117	105	1964	28 70	149	158
REMICOURT	2162	2228	4390	2142	2243	4385	99	2213	32 63	198	198
SAINT-GEORGES / MEUSE	3051	3191	6242	2986	3101	6087	97	2081	80 02	299	292
WAREMME	5294	5662	10956	5726	6181	11907	108	3107	64 12	352	383
WASSEIGES	853	875	1728	856	909	1765	102	2443	58 28	70	72
T	28934	30467	59401	29495	31314	60809	102	38991	85 74	152	155
TT	483551	519189	1002740	481489	517924	999413	99	386213	04 57	259	258
LIMBOURG											
ARR. HASSELT											
AS	2774	2722	5496	3129	3089	6218	113	2206	37 71	249	281
BERINGEN	15006	14460	29466	17349	16905	34254	116	7778	22 53	378	440
DIEPENBEEK	6429	6030	12459	7813	7367	15180	121	4118	15 97	302	388
GENK	30186	27727	57913	31355	30147	61502	106	8784	71 91	659	700
GINGELOM	3944	3944	7888	3734	3788	7522	95	5649	22 79	139	133
HALEN	3925	3836	7761	3982	3883	7865	101	3629	24 06	213	216
HAM	3923	3871	7794	4260	4142	8402	107	3269	45 82	238	256
HASSELT	29241	29987	59228	31723	32890	64613	109	10233	62 46	578	631
HERCK-LA-VILLE	4592	4447	9039	4993	5009	10002	110	4283	90 09	210	233
HEUSDEN-ZOLDER	11793	10918	22711	13969	13373	27342	120	5322	07 50	426	513
BOURG-LEOPOLD	6379	6270	12649	6802	6795	13597	107	2248	47 64	562	604
LUMMEN	5518	5208	10726	6053	5740	11793	109	5389	80 33	199	218
NIEUWERKERKEN	2727	2576	5303	2953	2839	5792	109	2236	54 26	237	258
OPGLABBEK	2896	2760	5656	3732	3561	7293	128	2497	85 76	226	291

Lieu de Résidence	Population au 31/12/1970			Population au 01/03/1981			Taux d'évo- lution	Superficie		Densité par km2	
	Hommes	Femmes	Total	Hommes	Femmes	Total		Ha	A Ca	1970	1981
SAINT-TROND	17897	17831	35728	17934	18440	36374	101	10702	46 66	333	339
TESSENDERLO	6050	5728	11778	6989	6811	13800	117	5135	37 65	229	268
ZONHOVEN	7113	6796	13909	8133	7832	15965	114	3933	41 33	353	405
ZUTENDAAL	2135	1920	4055	2701	2492	5193	128	3207	26 68	126	161
T	162528	157031	319559	177604	175103	352707	110	90626	21 15	352	389
ARR. MAASEIK											
BOCHOLT	4703	4552	9255	5161	4981	10142	109	5943	42 25	155	170
BREE	6518	6590	13108	6666	6679	13345	101	6490	99 65	201	205
DILSEN	7316	7021	14337	8088	7822	15910	110	6559	64 88	218	242
HAMONT-ACHEL	5490	5232	10722	6078	5861	11939	111	4366	72 33	245	273
HECHTEL-EKSEL	4221	4077	8298	4711	4470	9181	110	7671	12 53	108	119
HOUTHALEN-HELCHTEREN	10631	9697	20328	12707	12215	24922	122	7828	21 27	259	318
KINROOI	4672	4416	9088	5230	4908	10138	111	5476	00 37	165	185
LOMMEL	11141	10843	21984	12956	12456	25412	115	10232	78 41	214	248
MAASEIK	9185	8910	18095	10244	9812	20056	110	7692	06 94	235	260
MEEUWEN-GRUITRODE	4655	4420	9075	5402	5213	10615	116	9129	33 17	99	116
NEERPelt	5676	5490	11166	6513	6266	12779	114	4279	25 73	260	298
OVERPELT	5379	5081	10460	5716	5517	11233	107	4083	00 95	256	275
PEER	5454	5249	10703	6205	5894	12099	113	8695	24 80	123	139
T	85041	81578	166619	95677	92094	187771	112	88447	83 28	188	212
ARR. TONGRES											
ALKEN	4440	4237	8677	4809	4754	9563	110	2815	40 77	308	339
BILZEN	11916	11685	23601	12846	12837	25683	108	7603	74 40	310	337
LOOZ	4956	5082	10038	4970	5098	10068	100	5111	58 32	196	196
HEERS	3565	3509	7074	3425	3352	6777	95	5337	19 49	132	126
HERSTAPPE	59	56	115	54	48	102	88	135	46 14	84	75
HOESELT	4023	3808	7831	4302	4195	8497	108	2978	41 47	262	285
KORTESSEM	3176	3053	6229	3488	3441	6929	111	3414	03 34	182	202
LANAKEN	9615	9169	18784	10417	9855	20272	107	5902	00 29	318	343
MAASMECHELEN	15467	14544	30011	17032	16586	33618	112	7627	77 65	393	440
RIEMST	7657	7343	15000	7605	7451	15056	100	5750	63 86	260	261
TONGRES	14364	14473	28837	14620	14983	29603	102	8750	22 28	329	338
FOURONS	2263	2170	4433	2104	2090	4194	94	5058	67 98	87	82
WELLEN	2957	2782	5739	3063	2985	6048	105	2672	26 45	214	226
T	84458	81911	166369	88735	87675	176410	106	63157	42 44	263	279
TT	332027	320520	652547	362016	354872	716888	109	242231	46 87	269	295
LUXEMBOURG											
ARR. ARLON											
ARLON	11101	11606	22707	10847	11432	22279	98	11863	90 60	191	187
ATTERT	1324	1252	2576	1491	1464	2955	114	7094	62 81	36	41
AUBANGE	7703	7798	15501	7218	7478	14696	94	4559	66 54	339	322
MARTELANGE	769	757	1526	748	743	1491	97	2967	25 90	51	50
MESSANCY	2668	2608	5276	2938	2952	5890	111	5243	09 41	100	112
T	23565	24021	47586	23242	24069	47311	99	31728	55 26	149	149
ARR. BASTOGNE											
BASTOGNE	5397	5535	10932	5528	5858	11386	104	17210	77 81	63	66
BERTOONE	1286	1178	2464	1259	1162	2421	99	9167	24 23	26	26
FAUVILLERS	839	803	1642	822	749	1571	95	7409	74 62	22	21
GOUVY	2203	2299	4502	2154	2227	4381	97	16482	75 71	27	26
HOUFFALIZE	2155	2183	4338	2018	2070	4088	94	16647	05 10	26	24
SAINTE-ODE	1026	1041	2067	993	967	1960	94	9787	05 82	21	20
VAUX-SUR-SURE	1922	1851	3773	1864	1797	3661	97	13592	85 91	27	26
VIELSALM	3283	3457	6740	3263	3468	6731	99	14003	49 89	48	48
T	18091	18347	36438	17901	18298	36199	99	104300	99 09	34	34

Lieu de Résidence	Population au 31/12/1970			Population au 01/03/1981			Taux d'évo- lution	Superficie		Densité par km ²	
	Hommes	Femmes	Total	Hommes	Femmes	Total		Ha	A Ca	1970	1981
ARR. MARCHE-EN-FAMENNE											
DURBUY	3726	3811	7537	3803	3926	7729	102	15660	51 74	48	49
EREZEE	1029	1097	2126	1033	1089	2122	99	7841	61 68	27	27
HOTTON	1609	1753	3362	1935	1955	3890	115	5731	44 29	58	67
LA ROCHE-EN-ARDENNE	2080	2215	4295	1920	2089	4009	93	14752	32 35	29	27
MANHAY	1248	1298	2546	1259	1287	2546	100	12071	10 25	21	21
MARCHE-EN-FAMENNE	5519	6028	11547	6792	7323	14115	122	12143	37 28	95	116
NASSOGNE	2023	2088	4111	2078	2148	4226	102	11193	44 25	36	37
RENDEUX	941	987	1928	963	977	1940	100	6883	10 28	28	28
TENNEVILLE	965	1020	1985	1036	1084	2120	106	9180	63 79	21	23
T	19140	20297	39437	20819	21878	42697	108	95457	55 91	41	44
ARR. NEUFCHATEAU											
BERTRIX	3458	3640	7098	3560	3684	7244	102	13769	76 83	51	52
BOUILLON	2868	3130	5998	2866	2798	5664	91	14956	85 52	40	36
DAVERDISSE	746	787	1533	688	735	1423	92	5639	89 56	27	25
HERBEUMONT	673	754	1427	651	711	1362	95	5880	92 18	24	23
LEGLISE	1865	1781	3646	1704	1644	3348	91	17291	79 53	21	19
LIBIN	1893	1942	3835	1918	1955	3873	100	13972	02 01	27	27
LIBRAMONT-CHEVIGNY	3518	3564	7082	3843	4016	7859	110	17786	11 13	39	44
NEUFCHATEAU	2918	2986	5904	3028	3011	6039	102	11378	25 43	51	53
PALISEUL	2556	2553	5109	2453	2404	4857	95	11295	77 04	45	42
SAINT-HUBERT	2624	2810	5434	2706	2829	5535	101	11116	38 08	48	49
TELLIN	910	972	1882	895	991	1886	100	5663	75 90	33	33
WELLIN	1157	1239	2396	1267	1331	2598	108	6751	61 77	35	38
T	25186	26158	51344	25379	26109	51488	100	135503	14 98	37	37
ARR. VIRTON											
CHINY	2284	2424	4708	2303	2363	4666	99	11369	43 08	41	41
ETALLE	1612	1666	3278	1768	1850	3618	110	7810	20 21	41	46
FLORENVILLE	2842	2876	5718	2737	2868	5605	98	14696	40 32	38	38
HABAY	2707	2828	5535	2829	2905	5734	103	10364	15 52	53	55
MEIX-DEVANT-VIRTON	1238	1272	2510	1260	1286	2546	101	5419	92 09	46	46
MUSSON	1798	1774	3572	1889	1875	3764	105	3481	00 09	102	108
ROUVROY	842	845	1687	902	927	1829	108	2767	90 20	60	66
SAINT-LEGER	1272	1259	2531	1341	1357	2698	106	3586	12 85	70	75
TINTIGNY	1801	1703	3304	1555	1726	3281	99	8179	15 00	40	40
VIRTON	4909	5397	10306	5010	5480	10490	101	9449	75 80	109	111
T	21105	22044	43149	21594	22637	44231	102	77124	04 96	55	57
TT	107087	110867	217954	108935	112991	221926	101	444114	30 20	49	49
PROV. DE NAMUR											
ARR. DINANT											
ANHEE	2979	3088	6067	3126	3297	6423	105	6564	09 49	92	97
BEAURAING	3661	3790	7451	3698	3943	7641	102	17455	04 05	42	43
BIEVRE	1523	1802	3125	1467	1548	3015	96	10959	01 16	28	27
CINEY	6224	6504	12728	6489	6841	13330	104	14757	22 03	86	90
DINANT	5935	6393	12328	5785	6320	12105	98	9979	72 17	123	121
GEDINNE	2062	2191	4253	2025	2141	4166	97	15156	23 32	28	27
HAMOIS	2198	2261	4459	2597	2689	5286	118	7633	28 30	58	69
HASTIERE	1912	2046	3958	1882	2019	3901	98	5850	46 78	70	69
HAVELANGE	2059	2164	4223	1960	2070	4030	95	10481	95 20	40	38
HOUYET	1876	2080	3956	1888	2043	3931	99	12231	15 27	32	32
ONHAYE	1238	1267	2505	1305	1331	2636	105	6551	93 53	38	40
ROCHFORT	4994	5285	10279	5249	5515	10764	104	16524	85 68	62	65
SOMME-LEUZE	1119	1152	2271	1241	1277	2518	110	9504	27 65	23	26
VRESSE-SUR-SEMOIS	1396	1514	2910	1301	1350	2651	91	10055	66 28	28	26
YVOIR	2962	3117	6079	3176	3351	6527	107	5883	64 98	106	114
T	42138	44454	86592	43189	45735	88924	102	159188	57 89	54	55

Lieu de Résidence	Population au 31/12/1970			Population au 01/03/1981			Taux d'évo- lution	Superficie		Densité par km2	
	Hommes	Femmes	Total	Hommes	Femmes	Total		Ha	A Ca	1970	1981
ARR. NAMUR											
ANDENNE	10561	11118	21679	10871	11470	22341	103	8617 00 14	251	259	
ASSESE	2099	2155	4254	2622	2594	5216	122	7816 20 42	54	66	
EGHEZEE	4865	5086	9951	5194	5489	10683	107	10280 04 45	96	103	
FERNELMONT	2522	2556	5078	2574	2643	5217	102	6557 73 92	77	79	
FLOREFFE	2736	2897	5633	2911	3176	6087	108	3888 98 24	144	156	
FOSSE-LA-VILLE	3559	3681	7240	3817	3861	7678	106	6306 99 38	114	121	
GEMBLOUX	8100	8375	16475	8707	8929	17636	107	9582 36 63	171	184	
GESVES	1905	1952	3857	2206	2172	4378	113	6493 31 07	59	67	
JEMEPE-SUR-SAMBRE	7979	8356	16335	8312	8808	17120	104	4679 27 24	349	365	
LA BRUYERE	2771	2819	5590	3192	3275	6467	115	5301 64 47	105	121	
METTET	4730	4932	9662	4920	5038	9958	103	11678 97 51	82	85	
NAMUR	45352	50418	95770	48579	53742	102321	106	17538 32 81	546	583	
OHEY	1536	1596	3132	1650	1710	3360	107	5662 60 26	55	59	
PROFONDEVILLE	3592	3887	7479	4313	4411	8724	116	5037 60 63	148	173	
SAMBREVILLE	13420	13867	27287	13336	14131	27467	100	3420 06 91	797	803	
SOMBREFFE	2993	3057	6050	3115	3286	6401	105	3577 88 30	169	178	
T	118720	126752	245472	126319	134735	261054	106	116439 02 38	210	224	
ARR. PHILIPPEVILLE											
CERFONTAINE	2039	2116	4155	1919	2005	3924	94	8345 29 57	49	47	
COUVIN	6123	6576	12699	6321	6588	12909	101	20694 20 67	61	62	
DOISCHE	1388	1447	2835	1315	1366	2681	94	8401 82 89	33	31	
FLORENNES	5130	5225	10355	5170	5367	10537	101	13354 41 86	77	78	
PHILIPPEVILLE	3274	3328	6602	3435	3481	6916	104	15671 66 22	42	44	
VIROINVAL	2742	2907	5649	2687	2902	5589	98	12090 64 47	46	46	
WALCOURT	6323	6573	12896	7289	7577	14866	115	12315 77 80	104	120	
T	27019	28172	55191	28136	29286	57422	104	90873 83 48	60	63	
TT	187877	199378	387255	197644	209756	407400	105	366501 43 75	105	111	
FLANDRE ORIENTALE											
ARR. ALOST											
ALOST	40849	42397	83246	38802	40136	78938	94	7811 46 54	1065	1010	
DENDERLEEUV	7810	7697	15507	8209	8288	16497	106	1387 72 63	1117	1188	
ERPE-MERE	8938	9039	17977	9424	9506	18930	105	3403 35 83	528	556	
GRAMMONT	15355	15805	31160	14920	15541	30461	97	7972 99 96	390	382	
HAALERT	8595	8476	17071	8365	8422	16787	98	3019 56 39	565	555	
HERZELE	7894	7810	15704	7926	7900	15826	100	4739 54 56	331	333	
LEDE	7948	8502	16450	8396	8853	17249	104	2968 79 28	554	581	
NINOVE	16383	16607	32990	16508	16885	33393	101	7258 00 47	454	460	
SINT-LIEVENS-HOUTEM	4721	4676	9397	4604	4675	9279	98	2666 13 56	352	348	
ZOTTEGEM	11875	12465	24340	12247	12662	25109	103	5662 80 54	429	443	
T	130368	133474	263842	129401	133088	262469	99	46890 39 76	562	559	
ARR. TERMONDE											
BERLARE	5745	5620	11365	6174	6142	12316	108	3799 62 80	299	324	
BUGGENHOUT	6199	6067	12266	6622	6422	13044	106	2530 32 18	484	515	
TERMONDE	20367	21023	41390	20495	21220	41715	100	5514 35 34	750	756	
HAMME	11171	10922	22093	11473	11317	22790	103	4037 87 17	547	564	
LAARNE	5250	5065	10315	5610	5588	11198	108	3205 23 59	321	349	
LEBBEKE	9057	8774	17831	8784	8689	17473	97	2724 75 76	654	641	
WAASMUNSTER	3665	3707	7372	4179	4199	8378	113	3202 79 75	230	261	
WETTEREN	11714	12274	23988	11434	12026	23460	97	3666 44 97	654	639	
WICHELEN	5115	5182	10297	5271	5341	10612	103	2284 94 99	450	464	
ZELE	9287	9326	18613	9868	9763	19631	105	3293 31 99	564	595	
T	87570	87960	175530	89910	90707	180617	102	34265 68 54	512	527	

Lieu de Résidence	Population au 31/12/1970			Population au 01/03/1981			Taux d'evol- ution	Superficie		Densité par km2	
	Hommes	Femmes	Total	Hommes	Femmes	Total		Ha	A Ca	1970	1981
ARR. EEKLO											
ASSENEDE	6649	6555	13204	6656	6697	13353	101	8721	80 39	151	153
EEKLO	9410	9846	19256	9535	10102	19637	101	3005	09 84	640	653
KAPRIJKE	3029	2859	5888	3090	2943	6033	102	3370	17 91	174	179
MALDEGEM	10334	10133	20467	10827	10520	21347	104	9444	27 66	216	226
SINT-LAUREINS	3502	3459	6961	3340	3280	6620	95	7456	54 34	93	88
ZELZATE	6579	6206	12785	6617	6317	12934	101	1371	09 56	932	943
T	39503	39058	78561	40065	39859	79924	101	33368	99 70	235	239
ARR. GAND											
AALTER	6832	6633	13465	7824	7730	15554	115	8191	04 04	164	189
DEINZE	11437	11552	22989	12339	12532	24871	108	7550	50 04	304	329
DE PINTE	3237	3248	6485	4350	4389	8739	134	1785	11 80	367	495
DESTELBERGEN	7198	7062	14260	7842	7899	15741	110	2861	59 23	535	591
EVERGEM	13154	12848	26002	14482	14492	28974	111	7488	49 17	347	386
GAVERE	4579	4677	9256	5011	5194	10205	110	3134	58 04	295	325
GAND	122664	133215	255879	114687	124569	239256	93	15632	40 69	1636	1530
KNESSELARE	3741	3684	7425	3895	3853	7748	104	3727	53 51	199	207
LOCHRISTI	6983	7038	14021	8054	8071	16125	115	6032	54 96	232	267
LOVENDEGEM	3160	3135	6295	4152	4224	8376	133	1947	54 09	323	430
MELLE	4560	5201	9761	4779	5402	10181	104	1514	74 33	644	672
MERELBEKE	9071	9262	18333	9774	9999	19773	107	3664	06 97	500	539
MOERBEKE	2560	2456	5016	2745	2801	5546	110	3780	74 12	132	146
NAZARETH	3923	4011	7934	4573	4675	9248	116	3519	73 78	225	262
NEVELE	5221	5038	10259	5332	5139	10471	102	5189	76 82	197	201
OOSTERZELE	5843	5886	11729	5873	5912	11785	100	4310	79 78	272	273
SINT-MARTENS-LATEM	3081	3217	6298	3765	3898	7663	121	1434	35 25	439	534
WAARSCHOOT	3944	3961	7905	3713	3861	7574	95	2190	77 21	360	345
WACHTEBEKE	2984	3032	6016	3426	3525	6951	115	3453	15 89	174	201
ZOMERGEM	3762	3911	7673	3915	3983	7898	102	3876	57 08	197	203
ZULTE	6154	5997	12151	6450	6436	12886	106	3255	51 95	373	395
T	234088	245064	479152	236981	248584	485565	101	94321	58 55	507	514
ARR. AUDENARDE											
BRAKEL	7032	7359	14391	6739	7056	13795	95	5644	84 49	254	244
HOREBEKE	961	957	1918	946	958	1904	99	1119	34 93	171	170
KLUISBERGEN	3064	3181	6245	3076	3198	6274	100	3030	44 00	206	207
KRUISSHOUTEM	3713	3609	7322	3603	3501	7104	97	4673	60 94	156	152
LIERDE	3132	3087	6219	3051	3027	6078	97	2612	08 04	238	232
MAARKEDAL	3198	3245	6443	3102	3156	6258	97	4561	52 97	141	137
AUDENARDE	13364	13828	27192	13367	13951	27318	100	6802	19 66	399	401
RENAIX	12085	12971	25056	11717	12585	24302	96	3446	41 89	727	705
WORTEGEM-PETEGEM	2752	2724	5476	2858	2910	5768	105	4196	67 14	130	137
ZINGEM	3229	3135	6364	3245	3231	6476	101	2399	35 21	265	269
ZWALM	3567	3652	7219	3578	3646	7224	100	3381	67 27	213	213
T	56097	57748	113845	55282	57219	112501	98	41868	16 54	271	268
ARR. SAINT-NICOLAS											
BEVEREN	19391	19093	38484	20349	20508	40857	106	15022	63 30	256	271
KRUIBEKE	7388	7164	14552	7427	7279	14706	101	3336	77 91	436	440
LOKEREN	18052	18065	32117	18475	18894	33369	103	6742	92 84	476	494
SINT-GILLIS-WAAS	7142	6944	14086	7834	7708	15542	110	5497	68 32	256	282
SAINTE-NICOLAS	32300	33495	65795	33215	34777	67992	103	8275	86 66	795	821
STEKENE	6313	6035	12348	7123	7002	14125	114	4570	49 47	270	309
TAMISE	10876	10927	21803	11713	11812	23525	107	4005	52 13	544	587
T	99462	99723	199185	104136	105980	210116	105	47451	90 63	419	442
TT	647088	663027	1310115	655775	675417	1331192	101	298166	73 72	439	446

Lieu de Résidence	Population au 31/12/1970			Population au 01/03/1981			Taux d'évo- lution	Superficie		Densité par km2	
	Hommes	Femmes	Total	Hommes	Femmes	Total		Ha	A Ca	1970	1981
FLANDRE OCCIDENTALE											
ARR. BRUGES											
BEERNEM	6740	6133	12873	6889	6537	13526	105	7167	21 04	179	188
BLANKENBERGE	6603	7366	13969	7020	7812	14832	106	1741	16 91	802	851
BRUGES	56503	60362	116865	56997	61023	118020	100	12805	54 22	912	921
DAMME	4943	4750	9693	5002	4879	9881	101	8962	39 53	108	110
JABBEKE	4673	4530	9203	5358	5271	10629	115	5370	58 23	171	197
KNOKKE-HEIST											
KNOKKE-HEIST	13278	14304	27582	13893	14975	28868	104	5695	74 47	484	506
OOSTKAMP	8366	8242	16608	9911	9836	19747	118	7962	74 69	208	247
TORHOUT	8226	8075	16301	8602	8563	17165	105	4522	86 59	360	379
ZEDELGEM	8392	8109	16501	9704	9494	19198	116	6031	35 00	273	318
ZUIENKERKE	1142	1076	2218	1206	1149	2355	106	4886	96 84	45	48
T	118866	122947	241813	124682	129539	254221	105	65146	57 52	371	390
ARR. DIXMUDE											
DIXMUDE	7996	7934	15930	7685	7662	15347	96	14939	82 70	106	102
HOUTHULST	4731	4512	9243	4501	4429	8930	96	5591	34 11	165	159
KOEKELARE	3903	3904	7807	3795	3811	7606	97	3918	60 61	199	194
KORTEMARK	6385	6252	12637	6349	6231	12580	99	5499	66 14	229	228
LO-RENINGE	1799	1775	3574	1616	1601	3217	90	6295	13 89	56	51
T	24814	24377	49191	23946	23734	47680	96	36244	57 45	135	131
ARR. YPRES											
HEUVELLAND	4560	4482	9042	4308	4232	8540	94	9424	74 53	95	90
YPRES	16332	17097	33429	16791	17635	34426	102	13061	12 87	255	263
LANGEMARK-POELKAPELLE	3777	3660	7437	3611	3486	7097	95	5252	88 55	141	135
MESSINES	562	543	1105	540	507	1047	94	357	76 75	308	292
POPERINGE	10163	10196	20359	9933	9953	19886	97	11933	77 87	170	166
VLETEREN											
VLETEREN	2092	1993	4085	1863	1830	3693	90	3813	77 82	107	96
WERVIK	9224	9332	18556	8926	9160	18086	97	4361	16 18	425	414
ZONNEBEKE	5688	5513	11201	5595	5523	11118	99	6757	10 40	165	164
T	52398	52816	105214	51567	52326	103893	98	54962	34 97	191	189
ARR. COURTRAI											
ANZEGEM	6298	6235	12533	6626	6487	13113	104	4178	42 20	299	313
AVELGEM	4240	4321	8561	4182	4306	8488	99	2178	45 13	392	389
DEERLIJK	5079	5087	10166	5395	5397	10792	106	1679	85 99	605	642
HARELBEKE	12262	11956	24218	12647	12567	25214	104	2912	16 06	831	865
COURTRAI	37390	39881	77271	36919	38998	75917	98	8009	92 71	964	947
KUURNE											
KUURNE	5664	5724	11388	6227	6327	12554	110	1000	76 80	1137	1254
LENDELEDE	2564	2605	5169	2713	2696	5409	104	1314	68 12	393	411
MENIN	16801	17632	34433	16317	17225	33542	97	3319	31 82	1037	1010
ESPIERRES-HELCHIN	909	949	1858	934	953	1887	101	1077	50 84	172	175
WAREGEM	14873	14779	29652	16387	16423	32810	110	4491	75 72	660	730
WEVELGEM											
WEVELGEM	13397	13365	26762	14499	14520	29019	108	3856	51 40	693	752
ZWEVEGEM	10979	10850	21829	11382	11486	22868	104	6323	86 20	345	361
T	130456	133384	263840	134228	137385	271613	102	40343	22 99	653	673
ARR. OSTENDE											
BREDENE	4626	4618	9244	5277	5261	10538	113	1308	20 76	706	805
DE HAAN	3515	3711	7226	4219	4436	8655	119	4223	34 60	171	204
GISTEL	4501	4657	9158	4678	4853	9531	104	4224	96 74	216	225
ICHTEGEM	5943	5909	11852	6180	6079	12259	103	4533	89 45	261	270
MIDDELKERKE	6902	6990	13892	7114	7054	14168	101	7563	46 86	183	187
OSTENDE											
OSTENDE	34301	36926	71227	32885	36030	68915	96	3764	58 93	1892	1830
OUDENBURG	3748	3696	7444	4068	4070	8138	109	3537	57 03	210	230
T	63536	66507	130043	64421	67783	132204	101	29156	04 37	446	453
ARR. ROULERS											
HOOGLEDE	4431	4318	8749	4577	4431	9008	102	3783	80 97	231	238
INGELMUNSTER	5071	5174	10245	5186	5248	10434	101	1615	84 07	634	645
IZEGEM	12428	12839	25267	12918	13492	26410	104	2484	94 25	1016	1062
LEDEGEM	4561	4475	9036	4650	4598	9248	102	2475	74 51	364	373

Lieu de Résidence	Population au 31/12/1970			Population au 01/03/1981			Taux d'évolution	Superficie		Densité par km2	
	Hommes	Femmes	Total	Hommes	Femmes	Total		Ha	Ca	1970	1981
LICHTERVELDE	3741	3718	7459	3898	3944	7842	105	2592	51 65	287	302
MOORSLEDE	5059	5017	10076	5583	5391	10974	108	3534	18 79	285	310
ROULERS	25601	26040	51641	25719	26265	51984	100	6052	69 22	853	858
STADEN	5660	5537	11197	5606	5529	11135	99	4623	83 74	242	240
T	66552	67118	133670	68137	68898	137035	102	27163	57 20	492	504
ARR. TIELT											
ARDOOIE	4626	4613	9239	4751	4707	9458	102	3456	84 63	267	273
DENTERGEM	3506	3500	7006	3567	3737	7304	104	2598	95 66	269	281
MEULEBEKE	5285	5173	10458	5229	5242	10471	100	2934	99 92	356	356
OOSTROZEBEKE	3325	3106	6431	3429	3276	6705	104	1663	28 20	386	403
PITTEM	3030	3038	6068	3119	3132	6251	103	3440	79 13	176	181
RUISELEDE	2535	2482	5017	2527	2499	5026	100	3020	18 30	186	166
TIELT	9526	9677	19203	9406	9697	19103	99	6850	81 91	280	278
WIELSBEKE	3935	3847	7782	4141	4080	8221	105	2095	30 12	371	392
WINGENE	6267	6174	12441	6171	6017	12188	97	6838	99 07	181	178
T	42035	41610	83645	42340	42387	84727	101	32900	16 94	254	257
ARR. FURNES											
ALVERINGEM	2999	3032	6031	2632	2614	5246	86	8001	95 58	75	65
LA PANNE	4598	4966	9562	4557	4950	9507	99	2390	32 58	400	397
KOKSIJDE	5620	5940	11560	6640	7039	13679	118	4395	38 99	263	311
NIEUPOORT	4109	4320	8429	3974	4221	8195	97	3101	09 70	271	264
FURNES	5615	5818	11433	5449	5804	11253	98	9633	56 95	118	116
T	22939	24076	47015	23252	24628	47880	101	27522	33 80	170	173
TT	521596	532835	1054431	532573	546680	1079253	102	313438	85 24	336	344
RECAPITULATION GENERALE											
PROV. D'ANVERS	760039	777961	1538000	773798	796078	1569876	102	286725	28 83	536	547
BRABANT	1042875	1128079	2170954	1069272	1151950	2221222	102	335810	86 44	646	661
HAINAUT	639726	677222	1316948	628847	672630	1301477	98	378668	56 45	347	343
PROV. DE LIEGE	483551	519189	1002740	481489	517924	999413	99	386213	04 57	259	258
LIMBOURG	332027	320520	652547	362016	354872	716888	109	242231	46 87	269	295
LUXEMBOURG	107087	110867	217954	108935	112991	221926	101	444114	30 20	49	49
PROV. DE NAMUR	187877	199378	387255	197644	209756	407400	105	366501	43 75	105	111
FLANDRE ORIENTALE	647088	663027	1310115	655775	675417	1331192	101	298166	73 72	439	446
FLANDRE OCCIDENTALE	521596	532835	1054431	532573	546680	1079253	102	313438	85 24	336	344
T	4721866	4929078	9650944	4810349	5038298	9848647	102	3051870	56 07	316	322
REGIONS											
REGION BRUXELLOISE	501869	573267	1075136	466513	530780	997293	92	16178	35 48	6645	6164
REGION FLAMANDE	2687386	2729197	5416583	2784398	2845731	5630129	103	1351143	16 33	400	416
REGION WALLONNE	1532611	1626614	3159225	1559438	1661787	3221225	101	1684549	04 26	187	191
DONT REGION DE LANGUE ALLEMANDE	30309	31663	61972	32012	32902	64914	104	85377	48 02	72	76
T	4721866	4929078	9650944	4810349	5038298	9848647	102	3051870	56 07	316	322

**TABLEAU II.- EVOLUTION DU CHIFFRE DE LA POPULATION DE 1831 A 1981,-
COMMUNES BELGES EXISTANTES AU 1ER MARS 1981.**

En 1831, lors de l'indépendance de la Belgique, le nombre de communes belges s'établissait à 2 739 dont 124 limbourgeoises et 119 luxembourgeoises qui seront cédées respectivement aux Pays-Bas et au Grand-Duché de Luxembourg suite au Traité de Paix de 1839. Jusqu'en 1928, date de la dernière création de commune, le pays verra naître 161 nouvelles communes pour seulement 13 suppressions. Si l'on tient compte des 31 communes cédées par l'Allemagne en 1925, le chiffre de 2 675 communes atteint en 1928 constitue le morcellement maximum du territoire belge. La période 1929-1963 se solde par la suppression de 12 communes, il y en aura 304 de moins entre 1964 et 1976 tandis que les fusions du 1er janvier 1977 ramènent brutalement leur nombre à 589 (1). Cette dernière réforme édictée par l'Arrêté Royal du 17 septembre 1975 constitue donc la plus importante restructuration territoriale subie par les communes belges depuis la fin de l'Ancien Régime.

Dans les publications des recensements précédents, un tableau était consacré à l'évolution du chiffre de la population de toutes les communes belges existantes depuis 1831. Toutefois, depuis la fusion des communes de 1977, un tel tableau n'a plus de sens étant donné que les chiffres ne seraient plus comparables que pour une vingtaine de communes dont le territoire est resté inchangé depuis 1831. Certes, le tableau publié en 1970 (2) présente l'ensemble des chiffres officiels de la population des diverses communes existantes à l'époque de chaque recensement et resté, par conséquent, une source première essentielle. Mais toute statistique n'a de sens que pour autant qu'elle puisse faire l'objet de comparaisons dans l'espace et dans le temps. Dès lors, au lendemain du 1er janvier 1977, une question se posait : l'année 1977 devait-elle être considérée comme l'an zéro de la statistique communale en Belgique, du moins en ce qui concerne la comparabilité dans l'espace et dans le temps?

En outre, il était clair que les nouvelles entités communales issues de cette fusion se voyaient dépourvues de toute statistique rétrospective. Dans le but d'assurer la comparabilité des séries statistiques au-delà de toute modification de découpage administratif, le Département de Démographie de l'Université Catholique de Louvain a mis sur pied le projet de recherche DICOMM sous la direction de Michel POULAIN et avec la collaboration informatique de Baudouin LUX.

DICOMM est essentiellement un procédé de prise en compte automatique des modifications du territoire communal en Belgique depuis 1831, associé à une banque de données démographiques communales. Plutôt que d'entrer dans les détails techniques de la méthode, détails qui feront l'objet d'une publication séparée, nous présenterons un exemple concret du calcul rétrospectif de l'effectif de population d'une commune actuelle, FOSSES-LA-VILLE. La première étape de cette démarche consiste en un relevé exhaustif des modifications de limites des communes sur base des Arrêtés Royaux et avec identification, dans la mesure du possible, des hameaux ou lieux-dits concernés (3). La figure 1 présente, sous forme de schéma, l'ensemble des communes permettant de recomposer FOSSES-LA-VILLE jusqu'en 1831.

Voici un extrait des chiffres de population de ces différentes communes à quelques recensements.

Communes	1846	1880	1910	1970
Aisemont	-	641	732	722
Floreffe	2.190	2.942	3.065	2.788
Fosse	} 3.191	} 3.399	} 3.680	} 3.972
Fosses-la-Ville				
Le Roux	491	625	663	800
Mettet	2.413	3.043	3.169	3.372
Sart-Eustache	286	304	268	303
Sart-Saint-Laurent	-	-	546	466
Vitrival	693	953	903	899

Pour recomposer la population de la nouvelle entité de Fosses-la-Ville à l'occasion de ces divers recensements, il faut connaître :

- 1) Pour la période 1831-1890, la part de Floreffe incluse dans Sart-Saint-Laurent et par là dans Fosses-la-Ville (1977)
- 2) Pour la période 1831-1976, la part de Mettet incluse dans Fosses-la-Ville (1977).

A partir des données du recensement de 1846 établies par hameaux, et du recensement de 1970 ventilées par secteurs statistiques et d'informations recueillies au Ministère de l'Intérieur, on calcule que la part de Floreffe varie de 183 o/oo en 1846 à 185 o/oo en 1890 tandis que celle de Mettet passe de 48 o/oo en 1846 à 23 o/oo en 1970.

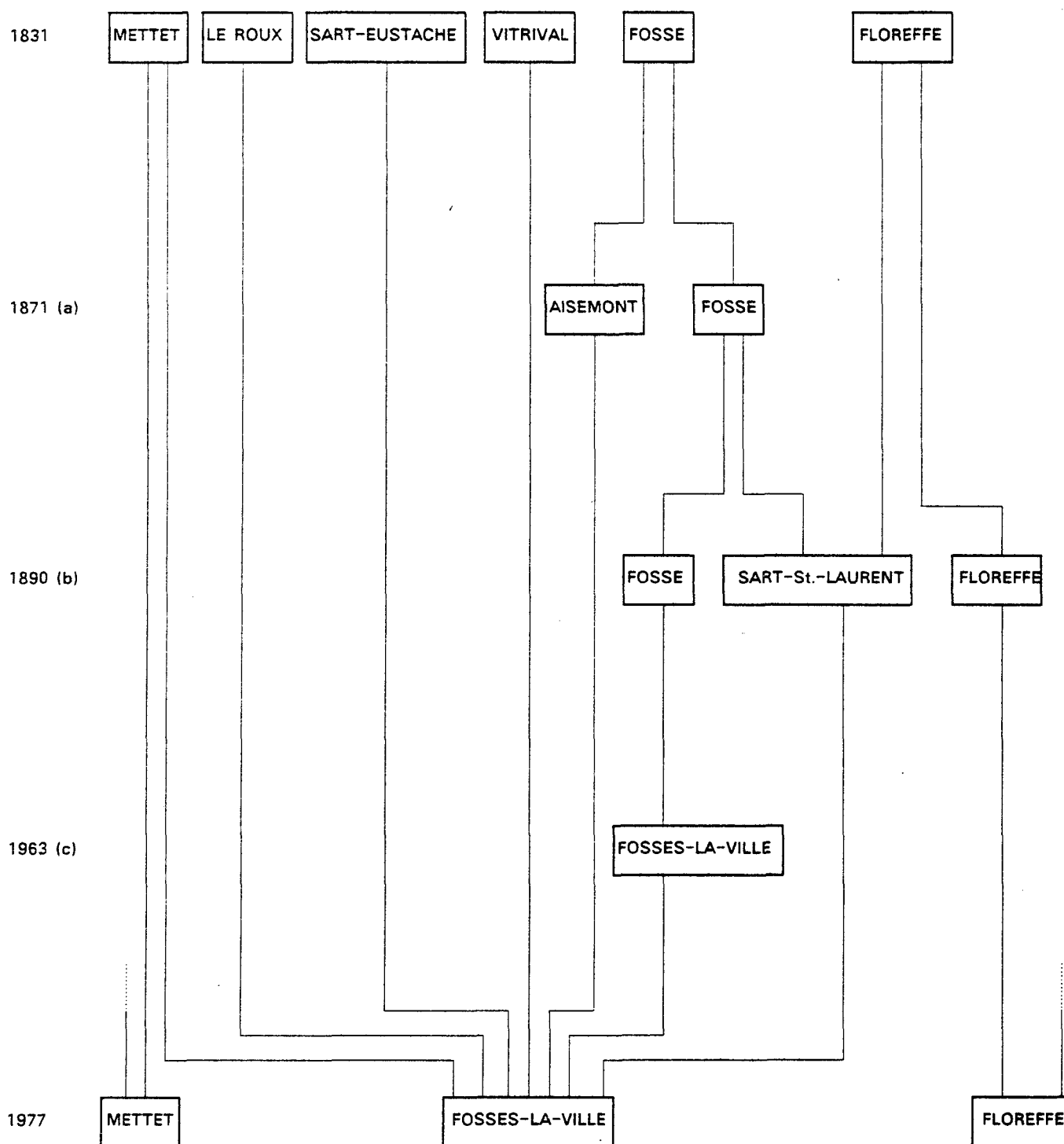
(1) 596 si l'on ne tient pas compte de la fusion d'Anvers qui est devenue effective au 1er janvier 1983

(2) Recensement de la population 31 décembre 1970. Tome 1 - Ed. 1973 - Chiffres de population p.129 à 181

(3) Source : Recensement de la population du 31 décembre 1970. Tome 1 - Ed. 1973 - Chiffres de la population p. 182 à 232.

Ce relevé de base a également fait l'objet d'une publication pour l'ensemble des communes belges : Michel FOULON et Michel POULAIN, "Répertoire historique des communes belges de 1831 à nos jours Geschiedkundig overzicht van de Belgische gemeenten van 1831 tot heden", Département de Démographie U.C.L., CABAY, Louvain-la-Neuve, 1981, 252 pp.

Figure 1 . Schéma présentant l'évolution historique du territoire de FOSSES-LA-VILLE.



(a) Création d'Aïsemont par détachement de Fosse.

(b) Création de Sart-St.-Laurent par détachement de Fosse et Floreffe.

(c) Modification de dénomination : Fosse devient Fosses-la-Ville.

(d) Fusion de Le Roux, Sart-Eustache, Vitrival, Sart-St.-Laurent et Fosses-la-Ville ainsi que d'un hameau de Mettet.

Par un jeu d'hypothèses appropriées, on reconstituer les chiffres de population que voici :
estimera ces parts aux différents recensements afin de

FOSSÉS-LA-VILLE en 1846	FOSSÉS-LA-VILLE en 1880	FOSSÉS-LA-VILLE en 1970
= 0,174 x 2190 (FLOREFFE)	= 1,0 x 641 (AISEMONT)	= 1,0 x 722 (AISEMONT)
1,0 x 3191 (FOSSE)	0,1585 x 2942 (FLOREFFE)	1,0 x 3972 (FOSSÉS-LA-VILLE)
1,0 x 491 (LE ROUX)	1,0 x 3399 (FOSSE)	1,0 x 800 (LE ROUX)
0,048 x 2413 (METTET)	1,0 x 625 (LE ROUX)	0,023 x 3372 (METTET)
1,0 x 286 (SART-EUSTACHE)	0,411 x 3043 (METTET)	1,0 x 303 (SART-EUSTACHE)
	1,0 x 304 (SART-EUSTACHE)	1,0 x 466 (SART-SAINT-LAURENT)
1,0 x 693 (VITRIVAL)	1,0 x 953 (VITRIVAL)	1,0 x 899 (VITRIVAL)

soit un total de 5158 habitants

soit un total de 6514 habitants

soit un total de 7240 habitants

Seuls les chiffres de 1846 et 1970 sont connus avec exactitude. Pour les autres, il convient de tenir compte d'intervalles d'erreur qui seront repris dans la publication précitée (3). Ainsi contrairement au tableau présenté dans le volume I des recensements de 1961 et 1970, il s'agit d'estimations et non d'effectifs recensés, mais, par ailleurs, ils sont directement comparables car calculés pour des territoires constants (celui des communes telles qu'elles

furent recensées au 1er mars 1981). Ces estimations sont pourtant exactes lorsqu'il s'agit de fusion par somme exacte d'anciennes communes n'ayant pas fait antérieurement l'objet de modifications. Les chiffres relatifs à ces communes seront précédés d'un astérisque dans la liste chronologique de l'évolution de la population, pour marquer leur exactitude.

	1831	1846	1856	1866	1880	1890	1900
PROVINCE D'ANVERS							
ARRONDISSEMENT D'ANVERS							
Aartselaar*	1 534	1 506	1 479	1 602	1 863	2 096	2 109
Anvers (Antwerpen)	80 567	96 638	111 450	126 581	179 430	235 374	285 710
Berchem*	2 733	4 114	4 782	5 332	9 384	15 503	19 962
Boechout*	2 653	2 632	2 665	2 652	2 876	3 294	4 059
Boom*	6 595	7 960	8 663	10 347	12 657	13 892	15 863
Borgerhout	3 791	5 347	7 308	10 884	20 268	28 882	37 693
Borsbeek*	505	522	533	616	629	1 151	1 079
Brasschaat*	2 278	2 803	2 814	2 900	3 221	3 723	4 046
Brecht	2 756	3 220	3 610	3 741	3 904	4 243	5 340
Deurne	1 935	2 639	2 831	3 224	5 252	6 702	8 517
Edegem*	1 071	1 100	1 047	1 047	1 340	1 890	1 688
Ekeren	2 641	2 739	2 750	2 889	3 800	4 575	5 737
Essen	2 312	2 803	3 016	3 275	3 551	4 267	4 859
Hemiksem*	1 031	3 010	3 312	1 597	2 603	3 676	5 003
Hoboken*	2 325	2 633	2 631	2 680	4 147	6 987	10 202
Hove*	573	622	658	667	764	933	1 263
Kalmthout	2 092	2 586	2 728	2 936	3 260	3 496	3 957
Kapellen*	1 499	2 504	2 453	2 760	3 061	3 489	4 072
Kontich	3 415	3 420	3 656	3 879	4 602	5 265	5 880
Lint	944	938	882	808	923	1 102	1 338
Malle*	2 024	2 367	2 472	2 465	2 424	2 479	2 768
Merksem	1 322	1 824	2 148	2 682	5 051	8 445	11 636
Mortsel*	1 318	1 526	1 455	1 488	2 144	2 911	3 463
Niel*	2 617	3 358	3 621	4 225	5 173	6 020	7 310
Ranst*	5 022	5 010	5 122	5 126	5 569	5 957	6 239
Rumst*	3 440	3 569	3 782	4 583	6 982	7 995	9 018
Schelle*	1 299	1 460	1 539	1 541	1 807	2 020	2 250
Schilde*	1 751	2 005	2 060	2 063	2 308	2 571	2 748
Schoten*	1 429	1 836	1 937	2 269	3 078	3 612	4 229
Stabroek	3 191	3 650	3 992	4 338	4 708	4 926	5 225
Wijnegem*	943	1 088	1 111	1 251	2 007	2 868	3 016
Wilrijk*	2 092	2 356	2 355	2 985	3 908	5 495	6 043
Wommelgem*	1 520	1 496	1 483	1 512	1 972	2 364	2 703
Wuustwezel	3 411	3 720	3 753	3 940	4 134	4 088	4 672
Zandhoven*	2 984	3 173	3 272	3 196	3 200	3 480	3 564
Zoersel	1 929	2 175	2 169	2 141	2 350	2 471	2 774
Zwijndrecht	2 343	2 826	3 199	3 387	4 641	5 786	7 276
Total:	161 885	193 175	214 738	239 609	328 991	424 028	513 311

ARRONDISSEMENT DE MALINES

Berlaar	3 136	3 383	3 399	3 544	3 899	4 148	4 713
Bonheiden	2 930	3 127	3 130	3 172	3 445	3 839	4 170
Bornem*	8 898	9 539	10 012	10 204	10 842	11 176	12 054
Duffel*	3 998	4 230	4 438	4 515	5 060	5 934	7 313
Heist-op-den-Berg*	10 755	12 128	12 079	12 610	13 550	14 276	15 649
Lierre (Lier)*	15 109	15 860	16 558	17 226	19 516	22 552	25 292
Malines (Mechelen)	29 575	36 270	37 909	40 697	49 600	59 461	65 209
Nijlen	3 664	4 227	4 262	4 529	4 637	4 857	5 581
Putte	4 636	4 911	5 055	5 214	5 942	6 585	7 245
Puurs	8 045	7 698	7 663	7 644	8 071	8 528	9 052
Sint-Amands*	4 650	4 348	4 265	4 291	4 381	4 413	4 758
Sint-Katelijne-Waver	4 575	4 941	4 985	5 000	5 767	6 537	7 188

1910	1920	1930	1947	1961	1970	1981	
------	------	------	------	------	------	------	--

PROVINCE D'ANVERS
ARRONDISSEMENT D'ANVERS

2 510	2 716	3 038	3 702	4 727	7 168	12 256	* Aartselaar
315 612	315 681	291 107	270 289	253 295	224 543	185 897	Anvers (Antwerpen)
30 274	32 115	41 685	45 401	48 667	50 241	45 423	* Berchem
5 277	5 821	6 979	7 651	8 751	9 539	10 497	* Boechout
17 481	17 844	19 373	19 614	17 468	16 584	14 827	* Boom
49 333	52 860	56 054	50 877	51 182	49 002	43 521	Borgerhout
1 461	1 581	2 608	3 953	5 300	6 544	8 543	* Borsbeek
5 556	6 807	11 779	16 333	23 871	28 657	32 216	* Brasschaat
6 426	6 925	7 964	9 176	11 512	13 208	16 391	Brecht
12 318	15 337	43 372	56 853	68 703	80 766	77 635	Deurne
3 010	4 160	6 669	7 856	13 885	19 365	23 520	* Edegem
7 984	9 549	13 596	15 962	21 452	27 648	30 294	Ekeren
6 532	6 879	8 001	9 108	10 254	11 186	12 505	Essen
7 154	7 679	9 312	9 221	10 145	10 180	10 135	* Hemiksem
16 882	21 006	32 700	31 725	30 557	33 693	34 563	* Hoboken
1 844	2 112	2 898	3 620	5 697	6 531	7 253	* Hove
4 932	5 582	6 761	8 632	11 146	12 916	14 960	Kalmthout
5 282	6 291	7 926	9 680	11 474	13 352	14 536	* Kapellen
7 246	8 013	9 300	10 609	12 457	15 925	17 878	Kontich
1 655	2 022	2 525	2 973	3 858	4 248	5 689	Lint
3 441	3 802	4 636	6 661	7 665	8 810	10 760	* Malle
17 641	20 153	26 166	29 139	36 098	39 768	41 600	Merksem
5 760	7 866	13 557	16 445	25 731	28 012	26 746	* Mortsel
8 866	9 084	10 275	10 804	10 453	9 788	8 358	* Niel
6 948	7 076	8 499	10 179	11 676	12 515	13 985	* Ranst
10 093	10 294	11 377	12 450	13 004	13 084	13 452	* Rumst
2 711	3 045	4 006	4 972	5 563	6 506	7 232	* Schelle
3 134	3 289	3 934	5 298	9 509	12 924	16 773	* Schilde
5 568	6 683	13 236	16 937	26 060	29 914	31 128	* Schoten
5 867	5 983	6 682	6 928	8 194	8 934	14 908	Stabroek
4 036	4 447	5 468	5 820	8 120	8 560	8 226	* Wijnegem
7 810	9 634	20 361	26 150	37 396	43 485	42 328	* Wilrijk
3 236	3 502	4 415	5 506	8 128	8 973	10 483	* Wommelgem
5 725	6 199	6 880	8 796	10 608	11 133	12 735	Wuustwezel
3 897	4 203	5 330	6 524	7 370	7 892	9 541	* Zandhoven
3 211	3 491	4 277	5 264	7 288	9 691	14 811	Zoersel
9 252	10 053	11 982	13 204	15 475	16 274	16 539	Zwijndrecht
615 965	649 784	744 728	784 312	872 739	917 559	918 144	Total

ARRONDISSEMENT DE MALINES

5 631	6 231	7 316	8 461	9 140	9 537	9 424	Berlaar
4 924	5 188	6 158	7 728	9 751	10 890	12 198	Bonheiden
14 219	14 927	15 444	16 240	16 621	17 189	18 041	* Bornem
8 766	9 029	10 142	12 003	13 250	13 802	14 684	* Duffel
18 626	19 959	22 782	26 399	30 537	32 820	34 617	* Heist-op-den-Berg
28 756	28 319	30 873	32 167	32 199	31 884	31 261	* Lierre (Lier)
69 980	69 537	72 342	73 130	78 757	80 351	77 269	Malines (Mechelen)
6 704	7 292	9 550	12 351	15 319	17 124	18 765	Nijlen
8 295	8 755	9 903	11 100	12 783	13 431	14 017	Putte
10 487	10 418	11 444	12 919	13 981	14 769	15 048	Puurs
5 377	5 419	5 870	6 331	6 698	7 009	7 306	* Sint-Amands
9 010	9 354	11 271	13 355	14 623	16 256	17 430	Sint-Katelijne-Waver

	1831	1846	1856	1866	1880	1890	1900
Willebroek	6 257	6 556	6 970	7 750	9 878	12 240	14 446
Total:	106 228	117 218	120 725	126 396	144 588	164 546	182 670

ARRONDISSEMENT DE TURNHOUT

Arendonk	3 277	3 703	3 599	3 583	3 250	3 610	4 343
Baerle-Duc (Baarle-Hertog)	* 849	1 007	934	905	934	977	1 028
Balen	* 4 351	4 841	4 912	4 846	5 134	5 614	6 572
Beerse	* 1 127	1 394	1 486	1 501	1 749	2 003	2 869
Dessel	* 1 698	1 938	1 782	1 743	1 910	2 099	2 167
Geel	* 7 193	10 426	10 911	10 313	10 648	12 204	13 243
Grobbendonk	* 1 503	1 777	1 889	1 930	2 025	2 326	2 421
Herentals	* 4 848	5 958	6 289	6 308	6 618	7 902	9 327
Herenthout	* 2 177	2 402	2 532	2 489	2 537	2 634	2 761
Herselt	* 3 909	4 504	4 758	4 779	5 361	5 542	5 879
Hoogstraten	* 5 142	6 376	6 483	6 225	6 394	6 623	7 549
Hulshout	* 1 662	1 891	1 937	2 112	2 246	2 409	2 553
Kasterlee	* 4 065	4 502	4 545	4 558	4 371	4 428	4 550
Laakdal	* 4 071	4 689	4 844	4 879	5 009	5 100	5 446
Lille	3 154	3 346	3 491	3 483	3 344	3 471	3 588
Meerhout	* 3 260	3 633	3 659	3 664	4 043	4 363	4 531
Merkspias	1 265	1 526	1 599	1 628	1 655	2 042	3 164
Mol	* 4 712	5 220	5 510	5 461	5 884	6 311	7 514
Olen	* 1 606	1 844	2 035	2 039	2 001	2 128	2 319
Oud-Turnhout	1 723	1 972	2 052	1 928	1 902	2 012	2 307
Ravels	2 635	2 880	2 853	2 905	2 964	3 030	3 208
Retie	2 903	3 270	3 315	3 539	3 364	3 390	3 674
Rijkevorsel	1 204	1 449	1 528	1 533	2 036	2 327	3 185
Turnhout	10 314	11 805	12 283	13 590	16 670	18 747	20 887
Vorselaar	* 1 626	1 784	1 901	1 936	1 780	1 914	2 061
Vosselaar	647	866	910	1 006	1 076	1 093	1 332
Westerlo	4 742	5 538	6 005	6 012	6 038	6 609	6 881
Total:	85 663	100 541	104 042	104 895	110 943	120 908	135 359
Arr. d'Anvers	* 161 885	193 175	214 738	239 609	328 991	424 028	513 311
Arr. de Malines	106 228	117 218	120 725	126 396	144 588	164 546	182 670
Arr. de Turnhout	85 663	100 541	104 042	104 895	110 943	120 908	135 359
La province	353 776	410 934	439 505	470 900	584 522	709 482	831 340

PROVINCE DE BRABANT

ARRONDISSEMENT DE BRUXELLES-CAPITALE

Anderlecht	* 3 510	5 966	7 465	11 580	22 812	32 311	47 929
Auderghem	1 077	1 438	1 545	1 602	2 434	3 277	4 685
(Oudergem)							
Berchem-Sainte-Agathe	509	672	636	765	1 102	1 266	1 845
(Sint-Agatha-Berchem)							
Bruxelles	103 386	131 197	159 809	169 311	183 315	205 096	218 623
(Brussel)							
Etterbeek	1 718	2 369	2 893	4 611	11 753	17 735	20 838

1910	1920	1930	1947	1961	1970	1981	
16 953	17 063	19 128	20 672	22 020	22 651	22 265	Willebroek
207 728	211 491	232 223	252 856	275 679	287 713	292 325	Total

ARRONDISSEMENT DE TURNHOUT

5 094	5 031	5 650	7 898	8 841	9 895	10 561	Arendonk
1 221	1 308	1 534	1 742	2 044	2 146	2 111	* Baerle-Duc (Baarle-Hertog)
8 049	8 912	10 595	13 057	16 062	17 635	18 162	* Balen
4 061	4 719	5 861	7 703	9 698	11 197	12 786	* Beerse
2 719	2 934	3 724	5 002	6 491	7 505	8 074	* Dessel
15 657	16 911	18 877	22 542	27 297	29 664	31 463	* Geel
2 845	3 458	4 407	5 568	6 562	7 568	8 625	* Grobbendonk
11 171	12 389	14 663	17 566	21 067	23 111	23 797	* Herentals
3 273	3 515	4 178	5 083	6 053	6 773	7 199	* Herenthout
6 788	7 079	8 162	9 382	10 393	10 938	11 340	* Herselt
8 155	8 218	8 629	11 287	12 601	13 503	14 368	* Hoogstraten
2 996	3 186	3 626	4 608	5 938	6 712	7 056	* Hulshout
5 032	5 289	6 202	7 764	10 429	12 218	14 612	* Kasterlee
6 296	6 779	7 608	9 112	11 098	12 120	13 297	* Laakdal
3 825	4 296	5 123	6 891	8 800	10 318	12 002	Lille
5 362	5 871	6 197	7 189	7 945	8 567	8 613	* Meerhout
3 576	3 059	3 521	4 192	4 912	5 065	6 136	Merksplas
9 962	11 564	15 536	19 083	24 794	28 823	29 798	* Mol
2 630	3 077	4 367	5 538	7 123	8 138	9 255	* Olen
2 854	3 047	3 626	5 203	6 425	8 207	10 733	Oud-Turnhout
4 142	4 561	5 395	7 505	8 722	9 533	10 328	Ravels
4 348	4 370	4 759	5 631	6 772	7 640	8 359	Retie
4 112	4 439	5 165	6 181	7 328	8 327	8 985	Rijkevorsel
23 742	24 202	26 657	32 135	36 444	38 007	37 453	Turnhout
2 387	2 958	3 730	4 514	5 183	5 506	6 215	* Vorselaar
1 629	1 821	2 422	3 575	5 517	7 148	8 620	Vosselaar
8 050	8 574	9 795	12 048	14 757	16 464	19 459	Westerlo
159 976	171 567	200 009	247 999	299 296	332 728	359 407	Total
615 965	649 784	744 728	784 312	872 739	917 559	918 144	* Arr. d'Anvers
207 728	211 491	232 223	252 856	275 679	287 713	292 325	Arr. de Malines
159 976	171 567	200 009	247 999	299 296	332 728	359 407	Arr. de Turnhout
983 669	1 032 842	1 176 960	1 285 167	1 447 714	1 538 000	1 569 876	La province

PROVINCE DE BRABANT

ARRONDISSEMENT DE BRUXELLES-CAPITALE

64 137	67 038	80 046	86 412	94 677	103 796	94 764	* Anderlecht
7 520	9 108	14 090	18 640	27 600	34 546	30 435	Auderghem (Oudergem)
3 022	3 851	7 359	11 180	15 867	19 087	18 719	Berchem-Sainte-Agathe (Sint-Agatha-Berchem)
218 969	203 058	200 433	184 838	170 489	161 080	139 678	Bruxelles (Brussel)
33 227	39 813	45 328	50 040	52 837	51 030	44 218	Etterbeek

	1831	1846	1856	1866	1880	1890	1900
Evere	1 007	1 377	1 457	1 537	2 206	2 786	3 692
Forest	993	1 324	1 456	2 184	4 182	5 885	9 509
(Vorst)							
Ganshoren	665	1 015	1 040	1 119	1 584	2 098	2 872
Ixelles	4 483	14 251	18 371	23 210	36 324	44 497	58 615
(Eisene)							
Jette	1 297	1 981	2 048	2 262	4 712	6 635	10 053
Koekelberg	1 668	2 198	2 863	3 554	4 893	6 272	10 650
Molenbeek-Saint-Jean	4 092	12 065	15 994	24 333	41 737	48 723	58 445
(Sint-Jans-Molenbeek)							
Saint-Gilles	1 986	4 138	5 569	9 922	33 124	40 289	51 763
(Sint-Gillis)							
Saint-Josse-ten-Noode	2 911	14 048	17 149	21 915	28 052	29 709	32 140
(Sint-Joost-ten-Node)							
Schaerbeek	1 953	6 211	10 638	18 710	40 784	50 826	63 508
(Schaarbeek)							
Uccle	4 699	6 372	6 932	7 813	10 744	13 400	18 034
(Ukkel)							
Watermael-Boisfort	2 360	2 512	2 340	2 232	3 658	5 084	6 520
(Watermaal-Bosvoorde)							
Woluwe-Saint-Lambert	1 000	1 182	1 249	1 325	1 660	2 298	3 468
(Sint-Lambrechts-Woluwe)							
Woluwe-Saint-Pierre	1 008	1 318	1 300	1 336	1 634	1 976	2 686
(Sint-Pieters-Woluwe)							
Total:	140 322	211 634	260 754	309 321	436 710	520 163	626 075

ARRONDISSEMENT DE HAL-VILVORDE

Affligem	4 020	4 579	4 653	4 817	5 163	5 459	5 927
Asse	8 002	8 514	8 831	8 989	9 177	10 015	11 127
Beersel	5 575	6 798	6 923	8 163	9 233	10 232	11 605
Biévene (Bever)	3 636	3 766	3 382	3 379	3 099	3 006	2 958
Dilbeek	6 264	6 727	6 619	6 688	6 938	7 413	8 471
Drogenbos	546	592	631	609	966	1 004	1 335
Gammerages (Galmaarden)	6 490	6 737	6 080	6 614	6 614	6 423	6 647
Gooik	6 681	6 923	6 657	6 702	7 053	7 124	7 349
Grimbergen	6 361	6 834	6 859	6 690	6 817	7 224	8 258
Hal (Halle)	9 038	10 754	11 207	11 645	14 275	15 957	19 076
Herne	8 104	7 942	7 015	7 263	7 390	7 179	6 965
Hoeilaart	2 030	2 355	2 333	2 285	2 474	2 910	3 563
Kampenhout	5 042	5 456	5 504	5 614	5 722	5 836	5 808
Kapelle-op-den-Bos	2 978	3 296	3 145	3 213	3 422	3 626	3 894
Kraainem	567	688	752	760	978	1 119	1 295
Lennik	4 100	4 411	4 312	4 539	4 637	4 567	4 951
Liedekerke	2 003	2 321	2 479	2 825	3 087	3 347	4 168
Linkebeek	978	1 206	1 228	1 228	1 465	1 586	1 795
Londerzeel	7 264	7 715	7 701	7 933	8 135	8 644	9 348
Machelen	1 621	1 855	2 060	2 338	2 887	3 476	4 515
Meise	4 477	5 420	5 321	5 485	5 681	5 755	6 225
Merchtem	5 485	6 097	6 065	6 229	6 158	6 561	7 244
Opwijk	4 035	4 339	4 553	4 799	5 137	5 612	6 141
Overijse	4 025	4 703	4 960	4 976	5 175	5 591	5 993
Pepingen	4 378	4 688	4 545	4 325	4 469	4 539	4 567
Roosdaal	4 677	5 457	5 146	5 427	5 916	5 914	6 280
Rhode-Saint-Genèse	2 048	2 954	3 060	3 003	3 767	4 166	4 863
(Sint-Genesius-Rode)							

1910	1920	1930	1947	1961	1970	1981	
6 031	7 192	10 016	15 277	22 460	26 957	30 520	* Evere
24 228	31 152	39 594	47 370	51 503	55 135	50 607	* Forest (Vorst)
4 191	4 451	5 527	9 092	15 346	21 147	21 445	Ganshoren
72 991	81 245	83 912	90 711	94 211	86 450	75 723	* Ixelles (Elsene)
14 782	16 109	22 226	29 484	34 927	40 013	40 109	Jette
12 750	12 502	13 906	15 103	16 442	17 570	16 643	Koekelberg
72 783	71 225	64 775	63 922	63 528	68 411	70 850	* Molenbeek-Saint-Jean (Sint-Jans-Molenbeek)
63 140	64 814	64 116	61 396	55 101	55 055	46 076	* Saint-Gilles (Sint-Gillis)
31 865	31 843	30 917	28 155	24 463	23 633	20 381	Saint-Josse-ten-Noode (Sint-Joost-ten-Node)
82 480	101 526	118 722	123 671	117 180	118 950	106 754	* Schaerbeek (Schaarbeek)
26 979	32 056	43 322	56 156	71 725	78 909	76 004	* Uccle (Ukkel)
8 613	10 096	16 138	19 683	23 488	25 123	24 880	Watermael-Boisfort (Watermaal-Bosvoorde)
8 883	11 300	18 244	26 344	38 202	47 360	48 801	* Woluwe-Saint-Lambert (Sint-Lambrechts-Woluwe)
5 307	8 072	13 512	18 455	32 749	40 884	40 686	* Woluwe-Saint-Pierre (Sint-Pieters-Woluwe)
761 898	806 451	892 183	955 929	1 022 795	1 075 136	997 293	Total

ARRONDISSEMENT DE HAL-VILVORDE

6 639	6 759	7 135	7 898	9 173	9 613	11 307	* Affligem
12 658	13 523	15 190	16 841	19 232	23 234	26 425	* Asse
12 987	12 793	13 754	14 050	16 112	18 527	20 955	Beersel
2 907	2 690	2 504	2 193	1 868	1 687	1 703	Bièvre (Bever)
9 712	10 500	13 562	16 685	23 847	30 995	35 050	* Dilbeek
1 812	2 008	3 312	3 661	4 026	4 840	4 866	* Drogenbos
7 060	7 059	7 050	6 897	6 727	6 668	7 037	* Gammerages (Galmaarden)
7 691	7 645	7 429	7 284	7 138	7 475	7 735	Gooik
10 100	10 906	13 621	15 906	21 744	27 347	32 038	* Grimbergen
23 166	23 901	26 754	27 087	30 167	31 351	32 312	Hal (Halle)
6 873	6 763	6 463	6 121	5 878	5 876	6 129	* Herne
4 454	5 068	6 013	6 507	6 908	7 491	8 914	Hoeilaart
6 194	6 300	6 580	6 972	7 559	7 956	8 945	* Kampenhout
4 239	4 048	4 765	5 644	6 930	7 640	8 302	Kapelle-op-den-Bos
1 552	1 739	2 600	3 333	8 226	11 390	11 780	* Kraainem
5 394	4 805	5 599	5 907	6 721	7 469	7 698	Lennik
5 104	5 598	6 775	7 875	9 777	10 678	11 609	Liedekerke
2 120	2 220	2 696	3 050	3 762	4 265	4 705	* Linkebeek
10 500	10 916	11 683	12 881	14 100	15 449	16 729	* Londerzeel
5 737	6 405	9 299	10 630	11 455	11 963	11 273	* Machelen
6 691	6 636	6 929	7 468	9 315	11 575	15 170	Meise
8 142	8 317	8 948	9 922	10 632	11 764	12 972	Merchtem
7 099	7 456	8 301	9 276	10 287	10 747	11 451	* Opwijk
6 841	6 903	7 984	9 216	11 881	16 181	21 428	Overijse
4 408	4 415	4 290	3 912	3 713	3 559	3 591	* Pepingen
6 893	7 138	7 735	8 434	8 957	9 537	9 960	Roosdaal
5 786	6 181	7 232	8 498	11 646	14 333	16 830	Rhode-Saint-Genève (Sint-Genesius-Rode)

	1831	1846	1856	1866	1880	1890	1900
Sint-Pieters-Leeuw	4 696	5 300	5 784	6 535	7 778	9 238	10 990
Steenokkerzeel*	3 498	3 631	3 837	3 819	4 140	4 372	4 804
Ternat*	4 476	4 977	5 035	5 322	5 768	6 055	6 705
Vilvorde (Vilvoorde)*	5 511	6 869	7 408	7 121	8 873	11 981	14 075
Wemmel*	1 139	1 285	1 301	1 244	1 369	1 466	1 621
Wezembeek-Oppem*	823	883	955	996	1 051	1 218	1 396
Zaventem*	3 532	3 929	4 422	4 804	5 344	6 267	7 815
Zemst	5 931	6 713	6 663	6 572	6 801	7 127	7 790
Total:	150 031	166 714	167 426	172 951	186 959	202 009	225 564

ARRONDISSEMENT DE LOUVAIN

Aarschot	7 844	9 020	9 399	9 583	10 986	12 009	13 211
Begijnendijk	2 308	2 593	2 612	2 544	2 788	2 976	3 164
Bekkevoort	2 326	2 777	2 829	2 981	3 350	3 470	3 853
Bertem*	3 413	3 746	3 831	3 919	4 156	4 299	4 729
Bierbeek	3 011	3 456	3 603	3 594	4 046	4 103	4 478
Boortmeerbeek*	2 777	3 361	3 218	3 068	3 161	3 409	3 670
Boutersem*	3 201	3 714	3 951	4 068	4 263	4 282	4 705
Diest	9 607	11 543	11 343	10 963	11 024	12 481	12 533
Geetbets*	2 604	2 903	3 089	3 243	3 371	3 508	3 870
Glabbeek	2 515	2 791	2 843	3 010	3 141	3 240	3 656
Haacht	4 182	4 659	5 120	4 986	5 263	5 647	6 039
Herent	4 031	4 143	4 150	4 389	4 737	5 336	6 362
Hoegaarden	4 362	4 518	4 468	4 544	4 677	5 170	5 646
Holsbeek	3 788	4 335	4 276	4 517	4 754	4 956	5 343
Huldenberg*	4 610	5 128	5 018	5 117	5 229	5 130	5 343
Keerbergen*	2 130	2 306	2 186	2 148	2 282	2 472	2 548
Kortenaken	3 833	4 356	4 455	4 722	5 125	5 212	5 800
Kortenbergh*	4 326	4 516	4 806	4 773	5 192	5 476	6 267
Landen*	4 575	5 640	6 347	6 967	7 998	8 880	9 968
Louvain (Leuven)	30 307	36 277	37 002	38 601	47 758	55 330	60 705
Linter	3 267	3 706	3 920	4 125	4 500	4 597	5 020
Lubbeek*	4 064	4 623	4 616	4 880	5 201	5 656	6 133
Oud-Heverlee	2 768	3 359	3 350	3 322	3 712	3 702	3 899
Rotselaar	4 778	5 024	5 161	5 193	5 333	5 751	5 900
Montaigu-Zichem	5 533	6 322	6 688	6 730	7 395	7 999	8 973
(Scherpenheuvel-Zichem)							
Tervuren*	3 601	4 295	4 420	4 563	4 634	4 891	5 869
Tielt-Winge*	3 917	4 157	4 183	4 471	4 841	5 079	5 537
Tirlemont (Tienen)	12 551	15 868	17 556	18 068	20 296	22 756	25 131
Tremelo	2 620	2 977	2 912	3 112	3 521	3 450	3 912
Léau (Zoutleeuw)	3 702	4 366	4 644	4 990	5 660	5 837	6 110
Total:	152 551	176 479	181 996	187 191	208 394	227 104	248 374

ARRONDISSEMENT DE NIVELLES

Beauvechain (Bevekom)	4 316	5 011	4 887	5 013	5 153	4 913	5 348
Braine-l'Alleud (Eigenbrakel)	5 789	6 796	7 170	7 404	8 267	9 033	9 845
Braine-le-Château (Kasteelbrakel)*	2 732	3 820	4 088	4 388	4 559	4 819	5 014
Chastre	3 533	3 894	3 803	4 024	4 136	4 115	3 943
Chaumont-Gistoux	5 185	6 000	6 057	5 972	5 661	4 964	4 651
Court-Saint-Etienne	2 184	2 616	2 980	3 391	3 644	3 873	4 316
Genappe (Genepiën)	9 038	9 958	9 730	10 179	10 459	10 672	10 867
Grez-Doiceau (Graven)	5 581	6 845	6 626	6 800	6 911	7 016	7 050

1910	1920	1930	1947	1961	1970	1981	
12 830	13 114	16 084	18 379	22 866	25 560	27 968	Sint-Pieters-Leeuw
5 620	5 842	6 437	6 033	6 950	7 854	9 638	* Steenokkerzeel
7 544	7 748	8 323	8 749	9 987	11 134	12 294	* Ternat
17 560	19 397	25 374	27 529	33 366	36 659	33 264	* Vilvorde (Vilvoorde)
1 889	2 321	3 521	6 252	10 040	12 631	13 547	* Wemmel
1 739	2 015	2 732	3 794	8 551	10 899	12 006	* Wezembeek-Oppem
10 041	10 367	12 364	13 640	18 206	22 154	25 393	* Zaventem
8 867	8 787	9 824	11 515	14 258	15 529	17 167	Zemst
258 849	268 283	308 862	340 039	412 005	472 030	518 191	Total

ARRONDISSEMENT DE LOUVAIN

15 050	15 192	17 558	20 409	23 573	25 192	26 168	Aarschot
3 790	3 983	4 582	5 508	6 431	7 110	7 722	Begijnendijk
4 531	4 684	5 321	5 403	5 501	5 714	5 399	Bekkevoort
5 462	5 492	5 641	5 793	6 136	6 768	7 788	* Bertem
4 913	4 784	5 221	6 031	6 305	6 600	7 694	Bierbeek
3 982	4 033	4 623	5 784	6 960	8 171	9 583	* Boortmeerbeek
5 119	5 248	5 519	5 805	6 060	5 964	6 359	* Boutersem
13 389	13 559	14 576	15 588	18 018	19 404	20 491	Diest
4 275	4 442	4 842	5 140	5 658	5 755	5 495	* Geetbets
4 054	4 279	4 500	4 472	4 683	4 800	4 767	Glabbek
6 835	6 966	7 452	8 120	9 610	10 168	11 285	Haacht
7 571	7 614	8 586	9 553	10 784	13 362	15 794	Herent
5 914	5 922	5 927	5 769	5 793	5 835	5 545	Hoegaarden
5 844	5 847	6 264	6 564	6 692	6 765	7 191	Holsbeek
5 517	5 325	5 413	5 534	5 831	6 242	6 962	* Huldenberg
2 831	2 988	3 279	4 117	5 554	6 528	9 123	* Keerbergen
6 590	6 857	7 092	7 447	7 761	7 842	7 593	Kortenaken
7 316	7 475	8 546	9 544	10 986	12 473	14 665	* Kortenberg
11 323	11 629	12 193	12 682	13 729	14 037	14 081	* Landen
66 148	63 385	69 052	71 688	80 189	86 352	85 076	Louvain (Leuven)
5 615	5 918	6 226	6 473	6 563	6 744	6 568	Linter
6 651	6 963	7 050	7 587	7 907	8 634	11 324	* Lubbeek
4 355	4 272	4 522	4 998	5 556	6 683	8 623	Oud-Heverlee
6 790	6 689	7 337	8 100	9 258	9 729	11 092	Rotselaar
10 916	11 690	12 850	15 176	18 916	20 050	20 638	Montaigu-Zichem (Scherpenheuvel-Zichem)
6 948	7 911	9 192	10 072	12 616	15 261	18 942	* Tervuren
6 262	6 511	7 082	7 228	7 569	7 807	8 237	* Tielt-Winge
27 076	28 178	30 097	31 889	33 001	33 041	32 620	Tirlemont (Tienen)
4 668	4 814	5 323	6 367	7 716	8 631	10 158	Tremelo
6 642	6 822	6 981	7 180	7 719	7 798	7 746	Léau (Zoutleeuw)
276 377	279 472	302 847	326 021	363 075	389 460	414 729	Total

ARRONDISSEMENT DE NIVELLES

5 372	5 021	4 708	4 324	4 563	4 557	5 167	Beauvechain (Bevekom)
11 110	11 247	12 551	13 666	15 705	20 973	30 028	Braine-l'Alleud (Eigenbrakel)
5 540	5 520	6 161	5 976	6 319	6 731	7 403	* Braine-le-Château (Kasteelbrakel)
3 910	3 616	3 434	3 224	3 251	3 404	4 568	Chastre
4 705	4 342	4 079	3 791	3 748	4 131	6 518	Chaumont-Gistoux
4 823	4 751	5 086	5 469	6 024	6 240	7 108	Court-Saint-Etienne
11 254	10 533	10 442	9 851	9 814	10 174	11 734	Genappe (Genepiën)
7 162	6 794	6 531	6 229	6 554	7 331	8 795	Grez-Doiceau (Graven)

	1831	1846	1856	1866	1880	1890	1900
Hélécine	2 302	2 598	2 765	2 786	2 949	2 973	3 091
Incourt	4 527	5 196	4 923	4 926	4 881	4 637	4 446
Ittre (Itter)	3 346	3 973	3 810	4 200	4 547	4 767	4 814
Jodoigne (Geldenaken)	10 037	11 479	11 767	11 854	12 135	11 660	11 158
La Hulpe (Terhulpen)	1 413	1 821	1 990	2 033	2 188	2 465	2 785
Lasne	5 617	6 380	6 536	7 031	6 952	6 792	6 621
Mont-Saint-Guibert	1 894	2 163	2 321	2 425	2 670	2 822	3 066
Nivelles (Nijvel)	9 434	10 388	10 325	10 880	12 028	12 457	13 457
Orp-Jauche	6 129	6 630	6 826	6 937	7 348	7 289	7 166
Ottignies-Louvain-la-Neuve	2 919	3 520	3 691	3 904	3 885	4 257	4 765
Perwez (Perwijs)	5 484	5 938	5 711	-5 985	6 394	6 177	6 187
Ramillies	4 982	6 018	5 488	5 656	5 673	5 258	5 173
Rebecq	4 912	5 414	5 527	5 950	6 633	7 479	8 562
Rixensart	2 854	3 047	3 266	3 303	3 422	3 560	4 051
Tubize (Tubeké)	4 487	5 039	5 595	6 170	7 379	8 281	9 464
Villers-la-Ville	5 235	5 430	6 113	6 445	6 933	7 066	7 316
Walhain	4 252	4 668	4 510	4 676	5 209	5 043	4 957
Waterloo	3 007	3 953	4 037	3 798	4 259	4 580	4 924
Wavre (Waver)	6 910	8 129	8 324	8 741	9 847	10 884	11 771
Total:	128 099	146 724	148 866	154 871	164 122	167 852	174 808
Arr. de Bruxelles-Capitale:	140 322	211 634	260 754	309 321	436 710	520 163	626 075
Arr. de Hal-Vilvorde:	150 031	166 714	167 426	172 951	186 959	202 009	225 564
Arr. de Louvain:	152 551	176 479	181 996	187 191	208 394	227 104	248 374
Arr. de Nivelles:	128 099	146 724	148 866	154 871	164 122	167 852	174 808
La province	571 003	701 551	759 042	824 334	996 185	1 117 128	1 274 821

PROVINCE DE HAINAUT
ARRONDISSEMENT D'ATH

Ath (Aat)	24 770	25 660	24 076	25 253	26 711	26 719	27 349
Beloeil	11 986	13 556	13 881	15 038	15 420	15 481	15 672
Bernissart	6 918	8 143	9 031	8 786	9 123	9 352	9 415
Bruglette	4 010	4 970	4 189	4 439	4 475	4 537	4 530
Chièvres	6 885	6 703	6 543	7 037	7 334	7 086	6 965
Ellezelles (Elzele)	9 403	8 725	8 089	8 350	8 114	7 848	7 919
Flobecq (Vloesberg)	5 187	5 047	4 719	4 529	4 160	4 121	3 955
Frasnes-lez-Anvaing	19 648	19 121	17 552	17 625	17 292	16 407	16 169
Total:	88 807	91 925	88 080	91 057	92 629	91 551	91 974

ARRONDISSEMENT DE CHARLEROI

Aiseau-Presles	1 763	2 616	3 353	4 020	5 056	5 689	6 701
Chapelle-lez-Herlaimont	2 908	3 636	4 436	5 670	7 716	8 633	9 914
Charleroi	37 559	54 816	79 807	103 531	145 908	170 781	198 691
Châtelet	4 852	7 314	10 596	15 009	22 102	25 260	29 741
Courcelles	7 521	9 424	11 795	14 531	20 482	23 665	29 007
Farciennes	1 684	2 428	3 622	4 850	7 119	8 444	10 617
Fleurus	8 250	10 099	11 210	12 915	15 011	16 308	18 213
Fontaine-l'Evêque	4 748	5 393	6 306	7 622	10 519	11 923	13 846

1910	1920	1930	1947	1961	1970	1981	
3 252	3 154	3 191	3 132	3 001	2 869	2 853	Hélécine
4 337	3 999	3 800	3 553	3 061	2 865	3 110	Incourt
4 916	4 631	4 793	4 351	4 604	4 573	4 826	Ittre (Itter)
10 976	10 689	10 341	9 587	9 052	8 603	8 983	Jodoigne (Geldenaken)
3 179	3 354	4 100	4 420	5 118	5 730	6 958	La Hulpe (Terhulpen)
6 461	5 893	5 845	5 487	5 973	7 699	10 919	Lasne
3 149	3 003	2 997	3 033	3 239	3 370	4 322	* Mont-Saint-Guibert
14 528	14 269	14 549	13 853	16 247	18 150	21 580	* Nivelles (Nijvel)
7 371	7 115	6 956	6 683	6 283	6 172	6 175	Orp-jauche
5 381	5 522	6 610	6 804	9 075	11 042	19 609	Ottignies-Louvain-la-Neuve
6 128	5 754	5 559	5 242	5 156	5 288	5 970	* Perwez (Perwijs)
5 119	4 780	4 640	4 485	4 257	3 926	4 164	* Ramillies
9 363	8 713	9 413	8 709	8 096	8 128	8 891	Rebecq
5 213	5 808	7 849	9 903	13 274	17 078	19 817	Rixensart
11 247	11 806	14 076	14 588	15 114	17 145	19 827	Tubize (Tubeke)
7 337	6 936	6 730	6 669	6 753	6 603	7 515	Villers-la-Ville
4 873	4 555	4 464	4 194	3 962	3 814	4 261	* Walhain
5 436	5 525	6 752	8 576	12 859	18 997	24 755	Waterloo
12 536	12 282	12 726	12 725	15 370	18 735	25 153	Wavre (Waver)
184 678	179 611	188 383	188 524	206 472	234 328	291 009	Total
761 898	806 451	892 183	955 929	1 022 795	1 075 136	997 293	Arr. de Bruxelles-Capitale
258 849	268 283	308 862	340 039	412 005	472 030	518 191	Arr. de Hal-Vilvorde
276 377	279 472	302 847	326 021	363 075	389 460	414 729	Arr. de Louvain
184 678	179 612	188 383	188 524	206 472	234 328	291 009	Arr. de Nivelles
1 481 802	1 533 818	1 692 275	1 810 513	2 004 347	2 170 954	2 221 222	La province

**PROVINCE DE HAINAUT
ARRONDISSEMENT D'ATH**

27 043	25 677	25 043	23 508	23 888	24 041	24 037	* Ath (Aat)
15 463	14 857	15 080	14 381	14 142	13 947	13 553	Beloeil
10 604	10 326	11 196	12 139	12 368	12 044	11 640	Bernissart
4 456	3 998	3 897	3 591	3 448	3 256	3 206	* Brugelette
7 131	6 770	6 577	6 185	6 343	6 079	5 930	* Chièvres
7 642	7 042	6 849	6 108	5 572	5 238	5 136	Ellezelles (Eizele)
3 873	3 634	3 501	3 433	3 287	3 042	3 038	Flobecq (Vloesberg)
15 169	13 392	12 427	11 613	11 137	10 688	10 751	* Frasnes-lez-Anvaing
91 381	85 706	84 570	80 958	80 185	78 335	77 291	Total

ARRONDISSEMENT DE CHARLEROI

7 341	7 238	8 270	8 789	9 903	10 588	10 761	Aiseau-Presles
11 013	11 159	11 831	11 199	13 765	13 828	14 433	Chapelle-lez-Herlaimont
224 061	230 714	244 725	233 489	241 683	236 776	222 343	Charleroi
33 223	34 479	38 327	37 684	40 786	39 179	38 506	Châtelet
32 870	32 487	32 599	30 709	32 262	31 640	29 757	Courcelles
11 768	12 675	13 587	13 355	13 863	12 861	12 205	Farciennes
20 219	19 884	20 389	20 328	22 941	23 002	22 574	* Fleurus
15 128	15 497	16 730	16 716	18 680	18 888	18 797	* Fontaine-l'Évêque

	1831	1846	1856	1866	1880	1890	1900
Gerpennes *	3 251	4 197	4 730	5 170	5 650	5 813	5 780
Les Bons Villers *	5 048	5 748	5 967	6 453	7 143	7 535	7 720
Manage	3 800	5 554	7 075	9 368	12 397	13 706	16 079
Montigny-le-Tilleul	1 626	2 222	2 466	3 269	3 747	4 191	4 578
Pont-à-Celles *	6 368	7 748	8 678	9 514	11 594	13 022	14 213
Seneffe	6 617	8 419	8 806	8 893	9 925	10 118	10 296
Total:	95 995	129 614	168 847	210 815	284 369	325 088	375 396

ARRONDISSEMENT DE MONS

Boussu	6 136	9 390	11 453	13 252	17 028	18 558	21 262
Colfontaine	11 516	14 708	16 947	20 191	23 330	24 908	26 339
Dour	10 831	12 148	14 183	15 744	18 389	19 074	20 044
Frameries	10 455	12 839	14 540	17 754	19 697	21 080	22 507
Hensies *	5 135	5 738	5 841	6 191	6 096	5 915	6 060
Honnelles	6 230	6 479	6 578	7 047	7 272	7 183	7 285
Jurbise (Jurbeke)	5 463	6 666	6 865	7 192	6 968	6 948	7 007
Lens *	6 017	6 428	6 250	6 117	5 910	5 458	5 120
Mons (Bergen)	43 713	52 288	57 069	55 729	64 389	70 775	77 617
Quaregnon *	4 858	7 425	9 364	11 835	14 857	16 941	19 253
Quévy *	6 403	7 161	7 601	7 846	8 145	8 250	8 241
Quiévrain	3 503	4 182	4 441	4 494	4 850	5 135	5 761
Saint-Ghislain	8 153	11 039	12 130	13 201	14 764	15 320	16 594
Total:	128 413	156 491	173 262	186 593	211 695	225 545	243 090

ARRONDISSEMENT DE MOUSCRON

Comines (Komen)	10 755	10 576	10 680	10 795	12 240	14 008	16 296
Mouscron (Moeskroen)	13 759	13 827	14 402	15 544	19 315	22 293	29 004
Total:	24 514	24 403	25 082	26 339	31 555	36 301	45 300

ARRONDISSEMENT DE SOIGNIES

Braine-le-Comte ('s Gravenbrakel) . *	9 119	10 509	10 879	11 437	12 519	13 549	13 231
Ecaussinnes *	5 191	6 331	6 621	7 426	9 042	9 803	10 613
Enghien (Edingen) *	8 097	8 102	7 580	7 855	8 036	8 190	8 399
La Louvière	12 506	17 626	22 143	27 775	40 606	48 237	59 035
Le Roeulx	5 685	6 357	6 304	6 501	6 513	7 122	7 710
Lessines (Lessen)	15 862	16 654	15 523	16 399	17 908	19 044	20 774
Silly (Opzullik)	8 513	8 913	8 136	8 566	8 117	7 532	7 125
Soignies (Zinnik)	16 069	17 308	16 823	17 513	18 969	19 986	20 825
Total:	81 042	91 800	94 009	103 472	121 710	133 463	147 712

ARRONDISSEMENT DE THUIN

Anderlues *	2 706	3 219	3 496	3 995	5 940	7 112	9 086
Beaumont	6 183	6 960	6 951	6 969	7 291	7 168	6 675
Binche *	9 561	11 737	12 246	13 414	16 839	18 519	23 388
Chimay	7 496	8 862	8 979	9 434	9 575	9 617	10 076
Erquelinnes *	4 174	4 915	5 035	5 452	6 169	6 482	7 987
Estinnes *	5 760	6 722	6 956	6 468	6 593	6 593	6 564
Froidchapelle	2 912	3 408	3 578	3 860	3 679	3 730	3 596
Ham-sur-Heure-Nalinnes *	4 576	5 667	5 844	6 369	6 835	6 827	6 774

1910	1920	1930	1947	1961	1970	1981	
5 888	5 782	5 907	6 062	7 500	8 818	10 808	* Gerpennes
7 503	6 999	7 004	6 630	6 722	7 028	8 056	* Les Bons Villers
19 697	20 100	20 372	19 387	20 243	21 136	20 912	Manage
5 252	5 509	6 301	6 896	9 216	10 141	9 726	Montigny-le-Tilleul
15 083	14 802	14 689	13 548	13 909	14 432	15 444	* Pont-à-Celles
9 793	9 496	9 126	8 471	8 071	8 399	9 510	Seneffe
418 839	426 821	449 857	433 263	459 544	456 716	443 832	Total

ARRONDISSEMENT DE MONS

22 870	23 287	25 006	23 124	22 318	22 186	21 558	Boussu
28 192	27 833	27 743	26 177	24 733	24 079	22 715	Colfontaine
21 640	21 142	21 388	20 531	19 967	18 492	17 737	Dour
24 779	25 554	25 851	23 656	23 154	22 375	21 470	Frameries
6 258	6 085	6 790	7 087	7 299	7 095	6 806	* Hensies
7 288	6 856	6 890	6 192	5 706	5 167	5 020	Honnelles
7 074	6 823	6 768	6 382	6 402	6 736	7 652	Jurbise (Jurbeke)
4 989	4 653	4 443	4 107	3 984	3 692	3 726	* Lens
82 289	81 807	85 143	84 506	88 660	93 905	94 417	Mons (Bergen)
20 607	20 362	21 996	21 293	21 430	21 270	20 071	* Quaregnon
8 104	8 083	8 379	7 836	7 483	7 451	7 391	* Quévy
7 002	6 679	7 349	7 273	7 555	7 360	6 945	Quiévrain
17 230	16 894	18 781	19 165	20 828	21 270	21 726	Saint-Ghislain
258 322	256 058	266 527	257 329	259 519	261 078	257 234	Total

ARRONDISSEMENT DE MOUSCRON

18 118	9 732	17 884	18 112	17 987	18 350	18 084	Comines (Komen)
34 995	36 092	47 971	52 681	53 429	53 848	54 590	Mouscron (Moeskroen)
53 113	45 824	65 855	70 793	71 416	72 198	72 674	Total

ARRONDISSEMENT DE SOIGNIES

14 137	13 745	15 104	14 786	14 983	16 051	16 475	* Braine-le-Comte ('s Gravenbrakel)
11 114	10 646	10 682	10 029	9 706	9 625	9 739	* Ecaussinnes
8 605	8 565	8 678	8 436	8 503	8 971	10 095	* Enghien (Edingen)
68 703	71 993	76 714	75 150	77 716	78 522	77 326	La Louvière
8 073	7 842	7 936	7 742	7 823	7 640	7 754	Le Roeulx
21 846	21 192	20 890	20 023	18 186	17 305	16 553	Lessines (Lessen)
6 672	6 056	5 718	5 345	5 048	5 003	5 944	Silly (Opzullik)
22 344	20 912	20 873	20 071	20 481	21 808	23 352	Soignies (Zinnik)
161 494	160 951	166 595	161 582	162 446	164 925	167 238	Total

ARRONDISSEMENT DE THUIN

10 321	10 845	11 841	12 383	12 377	12 176	11 700	* Anderlues
6 354	5 997	5 934	5 617	5 676	5 729	5 912	Beaumont
28 671	29 777	35 863	35 519	34 698	34 342	33 651	* Binche
10 507	9 852	9 822	9 600	8 804	8 861	9 273	Chimay
9 820	10 226	11 089	10 730	10 963	10 673	10 029	* Erquelinnes
6 754	6 640	7 159	7 071	6 672	6 327	6 666	* Estinnes
3 643	3 373	3 339	3 054	2 833	2 609	2 603	Froidchapelle
6 959	6 742	7 028	7 081	8 452	9 793	11 601	* Ham-sur-Heure-Nalinnes

	1831	1846	1856	1866	1880	1890	1900
Lobbes	3 779	4 033	4 564	4 722	4 751	4 739	4 867
Merbes-le-Château	2 600	3 166	3 070	3 252	3 585	3 633	3 696
Momignies	5 242	6 008	5 803	6 296	6 111	5 965	6 422
Morlanwelz	4 242	6 040	7 348	9 483	13 586	15 115	16 810
Sivry-Rance	5 253	5 980	6 031	5 938	5 843	5 986	5 852
Thuin	7 887	9 138	9 258	10 392	11 432	11 532	11 931
Total:	72 371	85 855	89 159	96 044	108 229	113 018	123 724

ARRONDISSEMENT DE TOURNAI

Antoing	6 627	8 301	7 987	8 502	8 289	8 339	9 144
Brunehaut	7 105	8 317	8 575	8 887	9 334	9 472	9 851
Celles	9 517	10 057	9 319	9 142	9 033	8 917	8 282
Estaimpuis	7 562	7 879	7 685	7 382	7 434	7 415	7 803
Leuze-en-Hainaut	15 468	16 044	15 304	15 897	15 558	14 303	13 936
Mont-de-l'Enclus	4 765	4 405	3 918	3 819	3 532	3 508	3 409
Pecq	6 262	6 493	6 286	6 195	5 902	5 823	5 838
Péruwelz	16 966	18 058	17 800	18 698	18 865	18 800	18 857
Rumes	5 075	4 928	5 435	5 880	6 006	6 051	6 278
Tournai (Doornik)	58 481	65 609	65 341	64 765	66 960	69 192	70 343
Total:	137 828	150 091	147 650	149 167	150 913	151 820	153 741

Arr. de Ath	88 807	91 925	88 080	91 057	92 629	91 551	91 974
Arr. de Charleroi	95 995	129 614	168 847	210 815	284 369	325 088	375 396
Arr. de Mons	128 413	156 491	173 262	186 593	211 695	225 545	243 090
Arr. de Mouscron	24 514	24 403	25 082	26 339	31 555	36 301	45 300
Arr. de Soignies	81 042	91 800	94 009	103 472	121 710	133 463	147 712
Arr. de Thuin	72 371	85 855	89 159	96 044	108 229	113 018	123 724
Arr. de Tournai	137 828	150 091	147 650	149 167	150 913	151 820	153 741
La province	628 970	730 179	786 089	863 487	1 001 100	1 076 786	1 180 937

PROVINCE DE LIEGE ARRONDISSEMENT DE HUY

Amay	3 966	4 832	5 405	6 484	7 771	8 356	9 348
Anthisnes	2 326	2 742	2 936	3 179	3 401	3 391	3 647
Burdinne	2 828	3 202	3 366	3 477	3 478	3 538	3 536
Clavier	2 722	3 633	4 147	4 360	4 486	4 506	4 513
Engis	1 744	2 282	2 636	2 973	3 475	3 579	4 171
Ferrières	2 543	3 003	3 363	3 449	3 141	3 209	3 228
Hamoir	1 473	1 668	1 700	2 009	2 159	2 299	2 364
Héron	3 509	4 060	4 341	4 852	5 051	5 021	5 002
Huy (Hoei)	9 556	11 880	13 344	14 790	17 003	19 232	19 607
Marchin	1 918	2 746	3 256	3 596	4 827	5 389	6 028
Modave	1 913	2 501	2 743	3 128	3 614	3 925	4 066
Nandrin	2 144	2 642	2 828	3 208	3 370	3 467	3 401
Ouffet	1 362	1 694	1 894	2 095	2 303	2 411	2 554
Tinlot	1 269	1 715	1 901	2 092	2 131	2 106	2 156
Verlaine	2 196	2 589	2 610	2 880	3 157	3 197	3 181

1910	1920	1930	1947	1961	1970	1981	
5 119	4 993	5 226	4 811	5 177	5 053	5 056	* Lobbes
4 029	4 036	4 171	3 922	3 952	3 752	3 875	* Merbes-le-Château
6 592	6 226	6 104	5 650	5 472	5 427	5 189	Momignies
18 794	18 087	18 941	18 403	18 084	18 532	17 930	* Morlanwelz
5 616	4 995	5 000	4 659	4 397	4 223	4 200	Sivry-Rance
12 052	11 297	11 784	10 939	11 323	11 725	13 757	* Thuin
135 231	133 086	143 301	139 439	138 880	139 222	141 442	Total

ARRONDISSEMENT DE TOURNAI

10 373	9 881	10 216	9 078	8 560	8 255	7 970	* Antoing
10 060	9 449	9 699	8 843	8 163	7 718	7 822	* Brunehaut
7 751	7 193	6 954	6 632	5 996	5 656	5 511	* Celles
8 705	8 275	8 945	9 762	9 215	10 096	9 601	* Estaimpuis
13 666	12 819	12 895	12 804	12 965	12 877	12 863	* Leuze-en-Hainaut
3 413	3 200	3 428	3 525	3 439	3 159	3 123	* Mont-de-l'Enclus
5 928	5 260	5 506	5 467	5 208	5 151	5 021	* Pecq
19 357	18 313	18 352	17 657	17 298	17 260	16 664	Peruwelz
6 281	6 044	5 935	5 521	5 499	5 393	5 285	* Rumes
74 921	70 717	71 941	68 443	68 112	68 909	67 906	* Tournai (Doornik)
160 455	151 151	153 871	147 732	144 455	144 474	141 766	Total
91 381	85 706	84 570	80 958	80 185	78 335	77 291	Arr. de Ath
418 839	426 821	449 857	433 263	459 544	456 716	443 832	Arr. de Charleroi
258 322	256 058	266 527	257 329	259 519	261 078	257 234	Arr. de Mons
53 113	45 824	65 855	70 793	71 416	72 198	72 674	Arr. de Mouscron
161 494	160 951	166 595	161 582	162 446	164 925	167 238	Arr. de Soignies
135 231	133 086	143 301	139 439	138 880	139 222	141 442	Arr. de Thuin
160 455	151 151	153 871	147 732	144 455	144 474	141 766	Arr. de Tournai
1 278 835	1 259 597	1 330 576	1 291 096	1 316 445	1 316 948	1 301 477	La province

PROVINCE DE LIEGE

ARRONDISSEMENT DE HUY

10 308	10 287	11 133	11 167	11 998	12 717	12 725	Amay
4 036	3 651	3 442	3 183	3 039	3 006	3 213	Anthignes
3 460	3 207	3 049	2 684	2 540	2 226	2 211	* Burdinne
4 592	4 500	4 445	4 222	3 741	3 514	3 555	* Clavier
4 830	5 108	5 893	5 728	5 919	5 942	5 830	Engis
3 266	3 232	3 106	2 949	2 897	2 868	3 207	Ferrières
2 597	2 597	2 725	2 757	2 738	2 933	3 110	* Hamoir
5 113	5 002	4 972	4 255	3 788	3 501	3 552	Héron
19 763	18 918	19 108	18 274	18 745	18 146	17 331	Huy (Hoei)
5 906	5 463	5 300	4 743	4 607	4 360	4 460	Marchin
3 962	3 601	3 434	3 168	3 075	3 006	3 167	Modave
3 387	3 123	3 046	2 910	2 802	2 881	3 541	Nandrin
2 575	2 506	2 229	2 186	2 328	2 341	2 310	Ouffet
2 173	1 966	1 861	1 815	1 712	1 576	1 762	Tinlot
3 178	2 992	2 748	2 521	2 399	2 381	2 604	Verlaine

	1831	1846	1856	1866	1880	1890	1900
Villers-le-Bouillet	3 775	4 340	4 754	5 538	6 060	6 213	6 290
Wanze	5 008	6 177	6 687	7 285	8 546	9 376	10 431
Total:	50 252	61 706	67 911	75 395	83 973	89 215	93 523

ARRONDISSEMENT DE LIEGE

Ans	4 175	5 198	5 898	6 425	7 726	9 322	11 299
Awans	3 356	3 912	4 009	4 391	4 940	5 219	5 580
Aywaille	3 329	4 032	4 311	4 760	5 051	5 757	6 542
Bassenge (Bitsingen)	6 296	7 687	8 208	8 661	8 898	8 799	8 542
Beyne-Heusay	3 921	4 182	4 449	4 747	5 901	7 070	7 918
Blégny	6 221	6 480	6 620	6 802	7 357	7 655	7 792
Chaufontaine	4 627	5 237	5 576	6 079	6 709	7 493	8 182
Comblain-au-Pont	1 422	1 650	1 871	2 308	3 104	3 467	3 864
Dalhem	5 041	5 252	4 887	4 676	4 731	4 737	4 768
Esneux	2 605	3 179	3 578	3 934	4 342	5 076	5 631
Flémalle	6 772	9 349	10 775	11 879	14 921	17 419	20 208
Fléron	2 968	3 113	3 243	3 402	4 209	5 197	6 223
Grâce-Hollogne	4 841	6 378	7 760	8 645	10 607	12 965	15 149
Herstal	8 699	10 422	11 154	12 731	15 146	18 365	23 824
Juprelle	3 559	3 869	4 001	4 342	4 462	4 795	4 955
Liège (Luik)	70 583	92 367	109 174	122 164	155 942	189 893	211 878
Neupré	1 924	2 365	2 469	2 632	2 657	2 619	2 643
Oupeye	6 251	7 607	8 049	9 089	9 490	10 235	10 908
Saint-Nicolas	4 356	6 755	8 247	9 416	13 450	17 890	22 270
Seraing	7 263	16 559	25 790	29 650	40 956	50 846	59 018
Soumagne	5 194	5 145	5 227	5 380	6 479	7 924	8 692
Sprimont	4 201	4 952	5 229	5 735	6 507	7 268	8 446
Trooz	3 223	4 117	4 539	4 988	5 802	6 273	6 845
Visé (Wezet)	6 225	7 625	7 550	8 131	8 630	8 960	9 801
Total:	177 052	227 432	262 614	290 967	358 017	425 244	480 978

ARRONDISSEMENT DE VERVIERS

Ambève (Amel)	0	0	0	0	0	0	0
Aubel	3 188	3 227	3 056	3 075	3 076	3 102	2 950
Baelen	1 920	2 230	2 380	2 336	2 649	2 764	2 718
Bullange (Büllingen)	0	0	0	0	0	0	0
Burg-Reuland	0	0	0	0	0	0	0
Butgenbach (Bütgenbach)	0	0	0	0	0	0	0
Dison	4 522	6 513	8 176	11 891	15 278	17 580	17 051
Eupen	0	0	0	0	0	0	0
Herve	12 951	12 682	12 540	13 149	13 728	13 593	13 424
Jalhay	4 792	4 681	4 491	4 182	4 346	4 082	4 055
La Calamine (Kelmis)	0	0	0	0	0	0	0
Lierneux	3 111	3 307	3 268	3 383	3 314	3 441	3 926
Limbourg (Limburg)	3 430	3 264	3 642	4 147	5 399	6 253	6 188
Lontzen	0	0	0	0	0	0	0
Malmédy	0	0	0	0	0	0	0
Oîne	2 901	3 025	2 933	2 952	3 098	3 234	3 178
Pepinster	4 452	4 812	4 865	5 814	7 281	8 374	8 327
Plombières	4 196	4 213	4 957	5 419	6 239	6 465	7 102
Raeren	0	0	0	0	0	0	0
Saint Vith (Sankt-Vith)	0	0	0	0	0	0	0
Spa	3 682	4 005	4 822	5 896	6 790	7 169	8 257

1910	1920	1930	1947	1961	1970	1981	
6 323	5 800	5 439	4 807	4 468	4 202	4 782	* Villers-le-Bouillet
11 171	10 636	10 436	10 104	10 259	10 268	10 861	Wanze
96 640	92 589	92 366	87 473	87 055	85 868	88 221	Total

ARRONDISSEMENT DE LIEGE

13 634	14 477	16 617	19 931	22 555	24 407	26 016	Ans
5 687	5 433	5 554	5 604	6 087	6 300	7 242	Awans
7 137	6 900	7 337	7 254	7 352	7 665	8 194	Aywaille
8 664	8 066	8 051	7 213	7 550	7 735	7 961	Bassenge (Bitsingen)
8 716	8 308	8 788	9 938	10 716	10 926	11 590	Beyne-Heusay
8 032	7 074	7 401	7 190	7 931	8 823	10 853	Blégny
8 364	8 265	8 873	9 581	13 764	17 956	19 608	Chaufontaine
4 497	4 221	4 569	4 595	4 666	4 898	4 960	Comblain-au-Pont
4 584	4 189	4 274	4 085	4 292	4 485	5 183	Dalhem
6 699	6 829	8 004	9 231	10 376	11 361	11 559	Esneux
21 895	21 969	23 903	24 139	27 994	28 771	28 217	Flémalle
7 241	7 091	8 598	9 000	11 332	12 917	15 602	Fléron
16 565	15 889	17 368	17 886	20 025	20 018	21 848	Grâce-Hollogne
29 197	29 404	33 165	35 365	40 004	40 743	38 592	Herstal
5 032	4 864	4 810	4 573	5 097	5 599	6 767	Juprelle
236 200	234 066	245 076	241 219	250 318	242 986	214 119	Liège (Luik)
2 587	2 356	2 351	2 587	4 028	5 640	8 009	Neupré
12 162	11 872	12 681	12 661	16 162	18 764	22 453	Oupeye
24 533	23 925	25 358	25 063	26 015	26 755	25 755	Saint-Nicolas
66 109	63 426	73 748	69 941	69 455	67 957	64 543	Seraing
9 406	8 902	9 779	9 872	10 253	11 128	12 249	Soumagne
9 067	8 360	8 187	8 243	8 019	8 397	9 660	Sprimont
6 884	6 365	7 380	7 418	7 498	7 576	7 674	Trooz
10 401	9 489	12 498	12 960	14 739	16 422	16 469	Visé (Wezet)
533 293	521 740	564 370	565 549	606 228	618 229	605 123	Total

ARRONDISSEMENT DE VERVIERS

0	0	4 034	4 235	4 599	4 910	4 867	Ambève (Amel)
3 069	2 943	3 046	3 096	3 140	3 117	3 411	Aubel
2 658	2 513	2 550	2 546	2 615	2 777	2 934	Baelen
0	0	4 903	4 725	4 998	5 228	5 124	Bullange (Büllingen)
0	0	4 492	4 278	4 076	3 971	3 772	* Burg-Reuland
0	0	3 761	3 977	4 701	4 966	4 994	* Butgenbach (Bütgenbach)
16 943	16 118	17 527	16 933	15 985	15 150	14 225	* Dison
0	0	14 520	15 981	16 276	17 047	16 847	Eupen
13 119	11 609	12 198	11 830	11 602	12 033	14 276	Herve
3 960	3 647	3 557	3 467	3 515	4 119	5 195	Jalhay
0	4 216	6 180	5 986	6 905	7 942	8 752	* La Calamine (Keimis)
4 393	4 062	3 801	3 527	3 143	2 927	2 830	Lierneux
6 432	5 858	6 212	5 877	5 646	5 570	5 350	Limbourg (Limburg)
0	0	3 181	3 321	3 343	3 632	4 078	Lontzen
0	0	8 052	8 212	9 262	9 777	10 036	* Malmédy
2 828	2 479	2 508	2 348	2 169	2 309	3 002	* Olne
8 457	8 220	8 839	8 521	8 623	8 736	9 020	Pepinster
8 321	7 870	8 677	7 994	7 827	7 913	8 262	Plombières
0	0	5 513	5 331	5 242	6 016	8 046	Raeren
0	0	7 338	7 011	7 557	8 260	8 434	Saint-Vith (Sankt Vith)
8 194	7 778	8 269	9 084	9 143	9 601	9 619	Spa

	1831	1846	1856	1866	1880	1890	1900
Stavelot	4 839	4 982	4 805	4 999	5 309	5 594	5 923
Stoumont	3 688	3 734	3 680	3 471	3 326	3 666	3 729
Theux	6 142	6 670	6 338	6 559	7 135	7 645	8 127
Thimister-Clermont	4 852	4 576	4 440	4 683	4 704	4 331	3 977
Trois-Ponts	1 856	2 017	1 928	2 044	1 955	2 174	2 483
Verviers	29 813	34 633	38 740	45 177	57 787	68 085	69 477
Waimès (Weismes)	0	0	0	0	0	0	0
Welkenraedt	1 872	2 004	2 202	2 467	3 664	4 101	5 068
Total:	102 207	110 575	117 263	131 644	155 078	171 653	175 960

ARRONDISSEMENT DE WAREMME

Berloz	1 333	1 552	1 483	1 657	1 987	2 123	2 341
Braives	4 459	5 043	5 048	5 273	6 086	6 493	6 845
Crisnée	1 584	1 857	1 876	1 947	2 069	2 175	2 254
Donceel	1 919	2 229	2 423	2 492	2 668	2 738	2 864
Faimès	2 197	2 692	2 824	3 018	3 297	3 784	3 833
Fexhe-le-Haut-Clocher	1 138	1 420	1 477	1 572	1 762	2 090	2 241
Geer	2 145	2 428	2 397	2 533	2 736	2 878	2 964
Hannut (Hannuit)	9 555	11 060	11 579	11 974	13 298	13 474	13 822
Lincent (Lijsem)	1 914	2 118	2 263	2 527	2 758	2 783	2 908
Oreye (Oerle)	2 183	2 352	2 374	2 425	2 681	2 873	3 197
Remicourt	2 570	2 681	2 704	2 782	3 162	3 306	3 718
Saint-Georges-sur-Meuse	3 531	4 668	4 997	5 395	5 875	6 071	6 490
Waremmè (Borgworm)	3 171	3 890	4 231	4 505	5 720	6 283	6 868
Wasseiges	2 677	2 980	3 050	3 189	3 299	3 294	3 187
Total:	40 376	46 970	48 726	51 289	57 398	60 365	63 532
Arr. de Huy	50 252	61 706	67 911	75 395	83 973	89 215	93 523
Arr. de Liège	177 052	227 432	262 614	290 967	358 017	425 244	480 978
Arr. de Verviers	102 207	110 575	117 263	131 644	155 078	171 653	175 960
Arr. de Waremmè	40 376	46 970	48 726	51 289	57 398	60 365	63 532
La province	369 887	446 683	496 514	549 295	654 466	746 477	813 993

PROVINCE DE LIMBOURG

ARRONDISSEMENT DE HASSELT

As	516	596	608	646	798	815	895
Beringen	4 930	6 113	6 664	6 322	6 677	6 969	7 495
Diepenbeek	2 508	2 788	2 952	3 101	3 438	3 642	3 956
Genk	1 452	1 776	1 813	1 828	2 171	2 357	2 537
Gingelom	3 968	4 653	4 827	5 334	6 288	6 801	7 137
Halen	2 738	2 889	2 991	3 168	3 352	3 548	3 978
Ham	2 166	2 287	2 298	2 302	2 500	2 506	2 714
Hasselt	12 041	15 229	15 189	15 728	17 937	18 983	20 812
Herck-la Ville (Herck-de-Stad)	3 470	3 965	4 161	4 293	4 470	4 511	4 839
Heusden-Zolder	2 958	3 245	3 395	3 224	3 361	3 561	3 814
Bourg-Léopold (Leopoldsburg)	928	1 768	2 382	2 558	2 532	4 009	3 514
Lummen	4 034	4 291	4 333	4 316	4 436	4 217	4 688
Nieuwerkerken	1 949	2 142	2 115	2 225	2 435	2 573	2 645

1910	1920	1930	1947	1961	1970	1981	
6 208	5 999	5 868	5 787	5 493	5 717	5 915	Stavelot
3 670	3 471	3 484	2 987	2 722	2 402	2 393	Stoumont
7 826	7 080	7 473	7 508	7 560	7 891	9 167	Theux
3 845	3 686	3 785	3 663	3 350	3 262	3 741	* Thimister-Clermont
2 700	2 659	2 555	2 380	2 377	2 324	2 054	Trois-Ponts
68 844	63 445	63 888	61 263	58 859	58 856	55 371	Verviers
0	0	4 644	5 065	5 206	5 571	5 713	* Waimes (Weismes)
6 533	6 563	6 806	6 823	6 750	7 218	7 832	Welkenraedt
178 000	170 216	237 663	233 756	232 684	239 242	245 260	Total

ARRONDISSEMENT DE WAREMME

2 683	2 707	2 723	2 641	2 682	2 547	2 446	* Berloz
7 111	6 892	6 555	5 984	5 386	4 846	4 827	* Braives
2 230	2 231	2 292	2 211	2 119	2 091	2 262	Crisnée
2 865	2 787	2 667	2 410	2 244	2 212	2 229	* Donceel
3 880	3 576	3 304	3 028	2 818	2 635	2 786	* Faimes
2 519	2 469	2 586	2 595	2 728	2 667	2 540	Fexhe-le-Haut-Clocher
3 042	2 888	2 815	2 698	2 539	2 347	2 332	Geer
14 016	13 683	13 081	12 295	11 620	11 135	11 527	Hannut (Hannuit)
3 069	3 058	2 973	2 826	2 833	2 663	2 599	* Lincent (Lijsem)
3 151	3 065	3 029	3 002	3 034	2 942	3 117	Oreye (Oerle)
4 368	4 334	4 434	4 398	4 413	4 390	4 385	Remicourt
6 747	6 478	6 588	6 040	6 099	6 242	6 087	Saint-Georges-sur-Meuse
7 749	7 658	7 920	8 172	9 675	10 956	11 907	* Waremme (Borgworm)
2 928	2 741	2 433	2 197	1 899	1 728	1 765	* Wasseiges
66 358	64 567	63 400	60 497	60 089	59 401	60 809	Total
96 640	92 589	92 366	87 473	87 055	85 868	88 221	Arr. de Huy
533 293	521 740	564 370	565 549	606 228	618 229	605 123	Arr. de Liège
178 000	170 216	237 661	233 756	232 684	239 242	245 260	Arr. de Verviers
66 358	64 567	63 400	60 497	60 089	59 401	60 809	Arr. de Waremme
874 291	849 112	957 797	947 275	986 056	1 002 740	999 413	La province

PROVINCE DE LIMBOURG

ARRONDISSEMENT DE HASSELT

1 172	1 722	2 293	3 091	4 771	5 496	6 218	* As
8 890	10 462	15 116	19 794	25 462	29 466	34 254	Beringen
4 371	4 718	5 635	7 701	10 173	12 459	15 180	* Diepenbeek
3 402	6 276	24 574	33 858	47 416	57 913	61 502	* Genk
7 825	8 097	8 236	8 032	7 930	7 888	7 522	Gingelom
4 679	4 848	5 605	6 395	7 356	7 761	7 865	* Halen
3 048	3 359	4 215	5 354	6 679	7 794	8 402	* Ham
23 968	26 923	31 073	41 301	53 079	59 228	64 613	Hasselt
5 395	5 779	6 401	7 325	8 327	9 039	10 002	* Herck-la-Ville (Herk-de-Stad)
4 473	5 082	7 265	13 196	18 292	22 711	27 342	Heusden-Zolder
4 282	6 164	6 483	9 111	11 538	12 649	13 597	Bourg-Léopold (Leopoldsburg)
5 268	5 737	6 519	7 625	9 457	10 726	11 793	* Lummen
2 858	3 082	3 316	3 737	5 063	5 303	5 792	Nieuwerkerken

	1831	1846	1856	1866	1880	1890	1900
Opglabbeek *	485	604	626	689	714	776	869
Saint-Trond (Sint-Truiden)	14 330	17 882	17 865	17 584	19 739	21 457	23 271
Tessenderlo *	2 838	3 267	3 540	3 513	3 498	3 680	4 055
Zonhoven	2 802	2 790	2 783	2 619	2 764	2 845	2 977
Zutendaal *	850	928	923	903	940	963	956
Total:	64 963	77 213	79 465	80 353	88 050	94 213	101 152

ARRONDISSEMENT DE MAASEIK

Bocholt	1 901	2 275	2 422	2 448	2 624	2 879	3 412
Bree	3 586	4 267	4 245	4 420	4 734	5 179	5 537
Dilsen *	3 465	4 418	4 740	4 806	5 130	5 518	5 744
Hamont-Achel	2 062	2 260	2 391	2 571	2 957	3 178	4 123
Hechtel-Eksel	1 968	2 426	2 440	2 363	2 499	2 796	2 987
Houthalen-Helchteren	2 095	2 236	2 180	2 176	2 182	2 148	2 235
Kinrooi *	2 579	3 461	3 602	3 762	4 062	4 076	4 285
Lommel *	2 261	2 486	2 786	3 009	3 042	3 252	4 431
Maaseik *	5 045	5 727	6 626	6 694	6 846	7 170	7 613
Meeuwen-Gruitrode	2 545	2 936	2 329	2 384	2 493	2 540	2 722
Neerpelt	1 477	1 698	1 835	2 041	2 265	2 488	3 490
Overpelt	1 336	1 511	1 653	1 603	1 674	1 799	2 805
Peer *	2 693	3 187	3 377	3 461	3 748	3 811	4 175
Total:	33 013	38 888	40 626	41 738	44 256	46 834	53 559

ARRONDISSEMENT DE TONGRES

Alken *	2 728	2 954	2 878	2 966	2 954	3 274	3 349
Bilzen	8 527	9 294	9 355	9 666	9 858	10 296	11 262
Looz (Borgloon)	5 172	5 499	5 716	5 880	6 484	6 875	7 067
Heers	4 410	4 649	4 616	4 840	5 258	5 553	5 866
Herstappe *	122	135	163	147	135	146	148
Hoeselt	2 973	3 112	3 099	3 138	3 454	3 454	3 713
Kortesseem *	3 543	3 722	3 624	3 610	3 749	3 698	3 917
Lanaken *	4 586	5 596	5 897	5 717	6 062	6 564	7 305
Maasmechelen *	4 026	4 949	5 190	5 317	5 855	6 310	6 433
Riemst *	6 940	6 925	7 286	7 320	7 949	8 163	8 567
Tongres (Tongerren)	11 370	13 188	13 705	14 164	15 836	16 383	17 407
Fourons (Voeren)	4 376	4 671	4 697	4 365	4 327	4 168	4 189
Wellen *	2 905	3 133	3 144	3 121	3 352	3 346	3 491
Total:	61 678	67 827	69 370	70 251	75 273	78 230	82 714
Arr. de Hasselt	64 963	77 213	79 465	80 353	88 050	94 213	101 152
Arr. de Maaseik	33 013	38 888	40 626	41 738	44 256	46 834	53 559
Arr. de Tongres	61 678	67 827	69 370	70 251	75 273	78 230	82 714
La province	159 654	183 928	189 461	192 342	207 579	219 277	237 425

1910	1920	1930	1947	1961	1970	1981	
1 077	1 285	1 795	2 810	4 410	5 656	7 293	* Opglabbeek
25 419	25 410	27 109	30 764	33 928	35 728	36 374	Saint-Trond (Sint-Truiden)
5 055	5 440	6 659	8 020	9 643	11 778	13 800	* Tessenderlo
3 661	4 266	5 353	7 702	11 806	13 909	15 965	Zonhoven
1 072	1 189	1 505	2 032	3 045	4 055	5 193	* Zutendaal
115 915	129 839	169 152	217 848	278 375	319 559	352 707	Total

ARRONDISSEMENT DE MAASEIK

4 061	4 587	5 332	6 928	8 189	9 255	10 142	Bocholt
6 445	6 865	7 802	9 724	12 225	13 108	13 345	Bree
6 371	7 030	8 505	10 741	13 322	14 337	15 910	* Dilsen
5 169	5 296	6 358	8 359	9 953	10 722	11 939	Hamont-Achel
3 384	3 768	4 293	5 252	7 193	8 298	9 181	Hechtel-Eksel
2 549	2 694	3 691	8 450	14 706	20 328	24 922	Houthalen-Hechteren
4 719	4 780	5 583	6 588	7 960	9 088	10 138	* Kinrooi
7 022	7 811	9 666	13 487	17 923	21 984	25 412	* Lommel
7 978	8 887	10 262	13 161	15 882	18 095	20 056	* Maaseik
3 044	3 328	4 173	5 513	7 335	9 075	10 615	Meeuwen-Gruitrode
4 646	5 085	6 069	7 354	9 138	11 166	12 779	Neerpelt
4 145	4 512	5 457	6 994	8 700	10 460	11 233	Overpelt
4 504	5 033	5 993	7 415	9 924	10 703	12 099	* Peer
64 037	69 676	83 184	109 966	142 450	166 619	187 771	Total

ARRONDISSEMENT DE TONGRES

3 778	4 044	4 608	5 589	7 236	8 677	9 563	* Alken
12 637	13 440	15 084	17 927	21 036	23 601	25 683	Bilzen
7 785	8 114	8 474	9 094	9 819	10 038	10 068	Looz (Borgloon)
6 140	6 325	6 666	6 865	7 049	7 074	6 777	Heers
145	129	117	134	116	115	102	* Herstappe
4 347	4 852	5 298	5 958	7 060	7 831	8 497	Hoeselt
4 251	4 492	4 624	5 199	5 858	6 229	6 929	* Kortesseem
8 382	8 818	10 667	13 257	16 086	18 784	20 272	* Lanaken
7 301	8 442	15 222	20 176	25 548	30 011	33 618	* Maasmechelen
9 853	10 559	11 276	12 758	14 112	15 000	15 056	* Riemst
19 552	20 296	21 457	23 876	27 499	28 837	29 603	Tongres (Tongeren)
4 311	4 030	4 284	4 416	4 299	4 433	4 194	Fourons (Voeren)
3 819	4 121	4 371	4 909	5 395	5 739	6 048	* Wellen
92 301	97 662	112 148	130 158	151 113	166 369	176 410	Total
115 915	129 839	169 152	217 848	278 375	319 559	352 707	Arr. de Hasselt
64 037	69 676	83 184	109 966	142 450	166 619	187 771	Arr. de Maaseik
92 301	97 662	112 148	130 158	151 113	166 369	176 410	Arr. de Tongres
272 253	297 177	364 484	457 972	571 938	652 547	716 888	La province

	1831	1846	1856	1866	1880	1890	1900
PROVINCE DE LUXEMBOURG							
ARRONDISSEMENT DE ARLON							
Arlon (Aarlen)	8 826	11 869	11 980	12 233	14 062	15 296	17 669
Attert	4 296	4 969	5 157	5 200	4 941	4 822	4 673
Aubange	3 184	3 569	3 602	3 697	4 405	5 135	6 852
Martelange*	810	1 116	1 297	1 361	1 238	1 308	1 638
Messancy	3 415	3 955	4 234	4 317	4 501	4 699	4 692
Total:	20 531	25 478	26 270	26 808	29 147	31 260	35 524

ARRONDISSEMENT DE BASTOGNE

Bastogne (Bastenaken)	5 240	6 689	7 020	6 963	7 496	8 039	8 379
Bertogne	2 242	2 581	2 809	2 955	2 967	3 091	3 183
Fauvillers*	1 901	2 582	2 819	2 757	2 619	2 592	2 621
Gouvy	4 029	4 478	4 522	4 740	5 234	5 412	5 702
Houffalize*	5 126	5 778	5 900	6 078	6 143	6 097	6 468
Sainte-Ode	1 826	2 151	2 285	2 324	2 348	2 405	2 496
Vaux-sur-Sûre	2 860	3 498	3 706	3 904	4 340	4 306	4 503
Vielsalm	5 317	5 911	5 833	5 982	6 816	6 845	7 492
Total:	28 541	33 668	34 894	35 703	37 963	38 787	40 844

ARRONDISSEMENT DE MARCHE-EN-FAMENNE

Durbuy	6 861	7 705	7 935	8 594	8 990	8 825	8 809
Erezée	2 650	2 792	2 977	3 099	3 176	2 982	2 958
Hotton	2 302	2 528	2 608	2 917	2 977	2 884	2 960
La Roche-en-Ardenne	4 594	5 357	5 466	5 597	5 870	6 075	6 114
Manhay	3 431	3 660	3 784	4 041	3 870	3 715	3 566
Marche-en-Famenne	5 203	6 089	7 046	7 894	8 614	9 227	9 295
Nassogne	3 749	4 322	4 935	5 066	5 011	4 780	4 712
Rendeux	2 815	3 049	3 147	3 432	3 514	3 384	3 280
Tenneville	1 937	2 473	2 615	2 900	2 785	2 669	2 643
Total:	33 542	37 975	40 513	43 540	44 807	44 541	44 337

ARRONDISSEMENT DE NEUFCHATEAU

Bertrix	4 295	4 944	5 007	5 129	5 755	5 850	6 026
Bouillon*	6 220	6 880	6 766	6 656	6 613	6 526	6 744
Daverdisse*	1 342	1 521	1 664	1 878	1 949	1 821	1 992
Herbeumont	2 048	2 433	2 402	2 507	2 545	2 420	2 499
Léglise	3 801	4 375	4 772	4 529	4 777	4 784	4 469
Libin	3 141	3 368	3 725	3 883	3 948	3 952	4 138
Libramont-Chevigny*	3 551	3 894	4 178	4 745	4 924	5 135	5 531
Neufchâteau	4 043	4 591	4 890	5 101	5 751	5 954	6 508
Paliseul	2 832	3 421	3 694	3 715	3 858	4 209	4 497
Saint-Hubert	3 730	4 646	5 211	5 123	5 531	5 617	5 978
Tellin	1 566	1 734	1 960	2 144	2 325	2 283	2 280
Wellin*	1 862	2 049	2 258	2 579	2 640	2 598	2 541
Total:	38 431	43 856	46 527	47 989	50 616	51 149	53 203

1910	1920	1930	1947	1961	1970	1981	
------	------	------	------	------	------	------	--

PROVINCE DE LUXEMBOURG
ARRONDISSEMENT DE ARLON

20 026	18 746	19 029	18 570	21 576	22 707	22 279	Arlon (Aarlen)
4 773	4 216	3 598	3 105	2 794	2 576	2 955	Attert
7 961	9 142	11 407	11 398	14 490	15 501	14 696	Aubange
2 147	2 042	1 776	1 604	1 583	1 526	1 491	* Martelange
5 134	4 878	4 702	4 618	4 922	5 276	5 890	Messancy
40 041	39 024	40 512	39 295	45 365	47 586	47 311	Total

ARRONDISSEMENT DE BASTOGNE

9 188	9 510	9 041	9 315	10 402	10 932	11 386	Bastogne (Bastenaken)
3 546	3 554	3 256	2 890	2 655	2 444	2 421	Bertogne
2 880	2 736	2 336	2 005	1 801	1 642	1 571	* Fauvillers
6 236	6 464	6 157	5 747	4 990	4 502	4 381	Gouvy
6 758	6 294	5 904	5 142	4 684	4 338	4 088	* Houffalize
2 731	2 764	2 534	2 471	2 214	2 067	1 960	Sainte-Ode
4 802	4 924	4 629	4 166	3 987	3 773	3 661	Vaux-sur-Sûre
8 361	7 974	7 724	7 673	7 196	6 740	6 731	Vielsalm
44 502	44 220	41 581	39 409	37 929	36 438	36 199	Total

ARRONDISSEMENT DE MARCHE-EN-FAMENNE

8 630	8 248	8 035	7 875	7 330	7 537	7 729	Durbuy
3 061	2 852	2 780	2 634	2 326	2 126	2 122	Erezée
3 108	2 995	3 071	3 048	3 098	3 362	3 890	Hotton
6 078	5 770	5 354	4 760	4 347	4 295	4 009	La Roche-en-Ardenne
3 535	3 245	3 229	2 925	2 757	2 546	2 546	Manhay
9 698	10 057	10 356	10 849	11 224	11 547	14 115	Marche-en-Famenne
4 671	4 460	4 282	4 075	4 134	4 111	4 226	Nassogne
3 059	2 797	2 681	2 364	2 025	1 928	1 940	Rendeux
2 632	2 704	2 454	2 354	1 983	1 985	2 120	Tenneville
44 472	43 128	42 242	40 884	39 224	39 437	42 697	Total

ARRONDISSEMENT DE NEUFCHATEAU

6 509	6 444	6 826	7 052	7 192	7 098	7 244	Bertrix
6 978	6 458	6 478	6 325	6 204	5 998	5 464	* Bouillon
1 995	1 880	1 762	1 710	1 580	1 533	1 423	* Daverdisse
2 598	2 358	2 306	1 924	1 557	1 427	1 362	Herbeumont
4 874	4 947	4 853	4 461	3 911	3 646	3 348	Léglise
4 409	4 278	4 244	4 063	3 882	3 835	3 873	Libin
6 102	6 154	6 213	6 448	6 602	7 082	7 859	* Libramont-Chevigny
7 089	6 584	6 427	6 232	5 968	5 904	6 039	Neufchâteau
4 830	4 703	4 691	4 863	5 187	5 109	4 857	Paliseul
6 492	6 459	5 883	5 668	5 417	5 434	5 535	Saint-Hubert
2 296	2 129	2 113	2 073	1 958	1 882	1 886	Tellin
2 586	2 385	2 256	2 386	2 323	2 396	2 598	* Wellin
56 758	54 779	54 052	53 205	51 781	51 344	51 488	Total

	1831	1846	1856	1866	1880	1890	1900
ARRONDISSEMENT DE VIRTON							
Chiny	5 378	5 989	5 927	6 013	6 100	5 860	5 711
Etalle	3 655	4 136	4 245	4 158	4 246	4 188	4 238
Florenville	6 206	6 966	7 004	6 856	7 205	6 905	6 476
Habay	4 877	5 632	5 602	5 562	5 905	5 845	5 668
Meix-devant-Virton	3 293	3 644	3 825	4 036	3 746	3 536	3 337
Musson	2 446	2 853	2 893	2 811	2 915	2 979	3 070
Rouvroy	1 578	1 905	1 921	2 034	2 011	2 008	1 967
Saint-Léger	2 688	3 107	3 097	3 257	3 275	3 310	3 399
Tintigny	3 216	3 629	3 582	3 688	3 638	3 740	3 697
Virton	5 782	6 736	6 861	7 051	7 490	7 627	7 897
Total:	39 119	44 597	44 957	45 466	46 531	45 998	45 460
Arr. de Arlon	20 531	25 478	26 270	26 808	29 147	31 260	35 524
Arr. de Bastogne	28 541	33 668	34 894	35 703	37 963	38 787	40 844
Arr. de Marche-en-Famenne	33 542	37 975	40 513	43 540	44 807	44 541	44 337
Arr. de Neufchâteau	38 431	43 856	46 527	47 989	50 616	51 149	53 203
Arr. de Virton	39 119	44 597	44 957	45 466	46 531	45 998	45 460
La province	160 164	185 574	193 161	199 506	209 064	211 735	219 368

PROVINCIE DE NAMUR
ARRONDISSEMENT DE DINANT

Anhée	3 272	4 136	4 604	4 924	5 353	5 676	5 888
Beauraing	5 783	6 748	7 751	8 539	8 614	8 472	8 468
Bièvre	2 359	2 775	3 207	3 406	3 552	3 614	3 701
Ciney	5 291	6 732	8 175	8 882	10 007	10 241	10 801
Dinant	8 499	11 223	12 277	12 077	12 351	13 101	13 499
Gedinne	4 074	4 727	5 093	5 705	5 710	5 530	5 516
Hamois	3 121	3 879	4 389	4 514	4 952	5 031	5 049
Hastière	2 213	2 651	2 698	3 000	3 042	3 176	3 287
Havelange	3 467	4 254	4 866	5 140	5 381	5 675	5 627
Houyet	3 908	4 602	4 997	5 473	5 754	6 095	5 878
Onhaye	2 381	3 003	3 242	3 431	3 476	3 440	3 353
Rochefort	4 558	5 539	6 245	7 231	9 000	9 460	9 592
Somme-Leuze	2 928	3 785	4 001	3 947	3 965	3 663	3 483
Vresse-sur-Semois	4 087	4 669	4 659	5 010	4 664	4 488	4 400
Yvoir	3 316	3 998	4 035	4 284	4 553	4 815	5 139
Total:	59 257	72 721	80 239	85 563	90 374	92 477	93 681

ARRONDISSEMENT DE NAMUR

Andenne	9 733	12 559	13 978	16 290	18 077	19 326	20 967
Assesse	3 752	4 441	4 662	4 645	4 806	4 760	4 680
Eghezée	9 609	11 342	10 989	11 587	12 046	11 819	11 753
Fernelmont	5 085	6 273	6 556	7 248	7 610	7 584	7 183
Floreffe	2 536	3 403	3 891	4 062	4 435	4 702	5 124
Fosses-la-Ville	4 245	5 158	5 629	6 022	6 514	6 415	6 690
Gembloux	9 421	11 729	11 804	12 774	14 103	14 629	14 759

1910	1920	1930	1947	1961	1970	1981	
ARRONDISSEMENT DE VIRTON							
5 363	5 035	4 778	4 676	4 704	4 708	4 666	* Chinoy
4 024	3 711	3 444	3 287	3 322	3 278	3 618	Etalle
6 617	6 057	5 828	5 586	5 792	5 718	5 605	Florenville
5 764	5 884	5 665	5 655	5 664	5 535	5 734	Habay
3 266	2 948	2 858	2 609	2 539	2 510	2 546	* Meix-devant-Virton
3 179	2 926	3 205	3 102	3 460	3 572	3 764	Musson
2 021	1 933	1 809	1 665	1 642	1 687	1 829	Rouvroy
3 036	2 764	2 618	2 279	2 475	2 531	2 698	Saint-Léger
3 801	3 138	3 300	3 141	3 293	3 304	3 281	* Tintigny
8 651	8 564	9 507	9 345	10 272	10 306	10 490	Virton
45 722	42 960	43 012	41 345	43 163	43 149	44 231	Total
40 041	39 024	40 512	39 295	45 365	47 586	47 311	Arr. Arlon
44 502	44 220	41 581	39 409	37 929	36 438	36 199	Arr. Bastogne
44 472	43 128	42 242	40 884	39 224	39 437	42 697	Arr. Marche-en-Famenne
56 758	54 779	54 052	53 205	51 781	51 344	51 488	Arr. Neufchâteau
45 722	42 960	43 012	41 345	43 163	43 149	44 231	Arr. Virton
231 495	224 111	221 399	214 138	217 462	217 954	221 926	La province

PROVINCE DE NAMUR
ARRONDISSEMENT DE DINANT

6 096	5 909	5 936	6 084	6 289	6 067	6 423	* Anhée
8 428	7 997	7 666	7 646	7 287	7 451	7 641	* Beauraing
3 850	3 695	3 673	3 601	3 251	3 125	3 015	* Bièvre
11 294	11 032	10 938	11 281	12 040	12 728	13 330	Ciney
13 710	11 415	12 748	12 455	12 199	12 328	12 105	Dinant
5 401	4 989	4 745	4 594	4 339	4 253	4 166	Gedinne
5 015	4 758	4 506	4 300	4 589	4 459	5 286	* Hamois
3 647	3 493	3 967	4 076	4 040	3 958	3 901	* Hastière
5 637	5 293	5 086	4 760	4 387	4 223	4 030	Havelange
5 642	5 366	5 003	4 707	4 199	3 956	3 931	Houyet
3 125	2 878	2 720	2 631	2 600	2 505	2 636	Onhayé
10 107	9 810	9 827	9 736	10 136	10 279	10 764	Rochefort
3 295	3 227	2 946	2 712	2 430	2 271	2 518	Somme-Leuze
4 384	3 916	3 743	3 545	3 147	2 910	2 651	Vresse-sur-semois
5 412	5 350	5 654	6 047	6 029	6 079	6 527	* Yvoir
95 043	89 128	89 158	88 175	86 962	86 592	88 924	Total

ARRONDISSEMENT DE NAMUR

21 981	20 159	21 139	21 284	20 909	21 679	22 341	Andenne
4 609	4 401	4 209	3 999	3 993	4 254	5 216	Assesse
11 645	11 222	10 724	10 320	10 086	9 951	10 683	* Eghezée
6 686	6 130	6 034	5 621	5 137	5 078	5 217	* Fernelmont
5 873	5 749	5 868	6 049	5 933	5 633	6 087	Floreffe
6 903	6 652	6 636	6 522	6 837	7 240	7 678	Fosses-la-Ville
15 540	15 157	15 529	15 378	15 828	16 475	17 636	Gembloux

	1831	1846	1856	1866	1880	1890	1900
Gesves	3 921	5 265	5 257	5 530	5 922	5 901	5 780
Jemeppe-sur-Sambre	6 595	7 696	8 109	9 314	10 873	11 699	13 438
La Bruyère	3 710	5 013	5 329	6 052	6 242	6 489	6 127
Mettet	6 594	8 373	9 244	9 753	10 073	9 956	9 758
Namur (Namen)	34 316	42 110	46 658	46 056	50 776	58 907	62 486
Ohey	3 142	3 989	4 225	4 482	4 546	4 471	4 575
Profondeville	5 338	6 086	6 277	6 373	6 152	5 868	5 870
Sambreville	5 809	7 537	9 140	10 570	13 208	14 659	18 948
Sombreffe	4 195	5 245	5 626	5 760	6 176	6 377	6 838
Total:	118 001	146 219	157 374	166 518	181 559	193 562	204 976

ARRONDISSEMENT DE PHILIPPEVILLE

Cerfontaine	4 065	4 454	4 803	5 018	4 942	4 671	4 686
Couvin	8 610	9 745	10 175	10 514	10 976	11 034	10 967
Doische	2 718	2 987	3 165	3 439	3 344	3 507	3 495
Florennes	6 406	8 720	9 699	10 363	10 053	9 752	9 453
Philippeville	5 120	6 207	6 418	7 095	6 937	6 848	6 468
Viroinval	4 679	5 500	6 052	6 557	7 017	7 023	7 205
Walcourt	8 252	11 112	12 776	13 061	13 220	12 599	12 120
Total:	39 850	48 725	53 088	56 047	56 489	55 434	54 394
Arr. de Dinant	59 257	72 721	80 239	85 563	90 374	92 477	93 681
Arr. de Namur	118 001	146 219	157 374	166 518	181 559	193 562	204 976
Arr. de Philippeville	39 850	48 725	53 088	56 047	56 489	55 434	54 394
La province	217 108	267 665	290 701	308 128	328 422	341 473	353 051

PROVINCE DE FLANDRE ORIENTALE ARRONDISSEMENT D'ALOST

Alost (Aalst)	29 385	32 634	33 505	34 712	38 155	43 939	50 131
Denderleeuw	4 030	4 228	4 257	4 557	4 989	5 432	6 402
Erpe-Mere	9 754	9 600	9 214	9 573	10 474	10 813	11 892
Grammont (Geraardsbergen)	21 905	23 263	23 642	24 888	25 530	27 119	29 063
Haaltert	9 130	9 365	9 017	9 405	10 169	10 910	12 017
Herzele	11 063	10 966	10 122	10 740	11 281	11 818	12 978
Lede	8 580	8 491	8 170	8 833	9 170	9 517	10 837
Ninove	17 996	19 055	19 100	19 923	21 150	21 572	23 603
Sint-Lievens-Houtem	5 904	5 929	5 653	6 200	6 743	7 117	7 605
Zottegem	13 533	13 956	12 895	13 543	15 090	16 072	17 484
Total:	131 280	137 487	135 575	142 374	152 751	164 309	182 012

ARRONDISSEMENT DE TERMONDE

Berlare	7 404	7 718	7 878	8 095	8 679	8 987	9 456
Buggenhout	4 708	5 193	5 439	5 788	6 228	6 495	7 205
Termonde (Dendermonde)	19 905	21 835	22 193	22 196	24 190	26 497	28 937
Hamme	11 469	13 038	12 894	13 643	15 109	15 974	17 834
Laarne	7 371	7 527	7 385	7 723	8 038	8 110	8 322

1910	1920	1930	1947	1961	1970	1981	
5 517	5 164	4 898	4 544	4 136	3 857	4 378	* Gesves
15 227	14 815	15 018	14 303	15 337	16 335	17 120	* Jemeppe-sur-Sambre
5 972	5 428	5 353	5 341	5 447	5 590	6 467	La Bruyère
9 997	9 450	9 611	9 280	9 468	9 662	9 958	Mettet
68 140	68 675	72 457	77 619	88 483	95 770	102 321	Namur (Namen)
4 342	3 960	3 888	3 557	3 391	3 132	3 360	* Ohey
6 160	5 953	6 191	6 602	7 022	7 479	8 724	Profondeville
22 843	22 328	24 464	25 559	27 022	27 287	27 467	Sambreville
6 897	6 611	6 535	6 180	6 085	6 050	6 401	Sombreffe
218 332	211 854	218 554	222 158	235 114	245 472	261 054	Total

ARRONDISSEMENT DE PHILIPPEVILLE

4 813	4 456	4 512	4 284	4 260	4 155	3 924	Cerfontaine
11 714	11 156	11 649	11 654	12 006	12 699	12 909	* Couvin
3 490	3 432	3 525	3 178	3 049	2 835	2 681	* Doische
9 636	9 341	9 419	9 053	10 141	10 355	10 537	Florennes
6 626	6 151	6 564	6 489	6 326	6 602	6 916	* Philippeville
7 499	7 252	7 057	6 243	5 814	5 649	5 589	* Viroinval
12 718	11 836	12 248	11 465	12 436	12 896	14 866	Walcourt
56 496	53 624	54 974	52 366	54 032	55 191	57 422	Total
95 043	89 128	89 158	88 175	86 962	86 592	88 924	Arr. de Dinant
218 332	211 854	218 554	222 158	235 114	245 472	261 054	Arr. de Namur
56 496	53 624	54 974	52 366	54 032	55 191	57 422	Arr. de Philippeville
369 871	354 606	362 686	362 699	376 108	387 255	407 400	La province

PROVINCE DE FLANDRE ORIENTALE
ARRONDISSEMENT D'ALOST

59 183	58 875	65 634	72 586	79 501	83 246	78 938	Alost (Aalst)
7 856	8 807	10 172	11 918	14 518	15 507	16 497	Denderleeuw
13 304	13 663	14 202	15 529	17 131	17 977	18 930	* Erpe-Mere
31 507	30 699	31 658	32 110	31 530	31 160	30 461	Grammont (Geraardsbergen)
13 651	14 025	14 444	15 429	16 683	17 071	16 787	Haaltert
14 111	14 394	14 401	14 677	15 426	15 704	15 826	* Herzele
12 222	12 588	13 427	14 771	15 959	16 450	17 249	Lede
26 488	26 855	28 310	30 112	32 193	32 990	33 393	Ninove
8 364	8 607	8 551	9 067	9 141	9 397	9 279	Sint-Lievens-Houtem
19 725	19 817	20 109	21 664	23 387	24 340	25 109	Zottegem
206 411	208 330	220 908	237 863	255 469	263 842	262 469	Total

ARRONDISSEMENT DE TERMONDE

10 311	10 519	10 731	10 398	10 878	11 365	12 316	Berlare
8 235	8 706	9 528	10 402	11 709	12 266	13 044	* Buggenhout
32 923	31 810	35 598	38 832	41 206	41 390	41 715	Termonde (Dendermonde)
18 607	18 427	19 399	21 043	21 336	22 093	22 790	* Hamme
8 506	8 598	8 825	9 615	9 816	10 315	11 198	Laarne

	1831	1846	1856	1866	1880	1890	1900
Lebbeke	6 537	7 199	7 287	7 903	9 339	10 239	11 230
Waasmunster	5 190	5 381	5 351	5 644	5 789	5 843	5 823
Wetteren	10 393	10 954	10 806	11 339	12 869	14 027	16 849
Wichelen	5 209	5 357	5 158	5 698	6 231	6 352	6 843
Zele	10 287	11 466	11 682	12 195	12 739	12 313	12 953
Total:	88 473	95 668	96 073	100 224	109 211	114 837	125 452

ARRONDISSEMENT D'EEKLO

Assenede	11 567	12 129	11 389	11 699	12 789	13 000	13 515
Eeklo	8 659	9 071	8 961	9 662	10 859	11 760	13 016
Kaprijke	7 075	6 764	6 154	5 920	6 373	6 385	6 479
Maldegem	10 442	11 822	11 617	12 140	12 781	13 620	14 689
Sint-Laureins	6 719	7 900	7 756	7 997	8 385	8 636	8 718
Zelzate	3 042	3 566	3 487	3 668	4 882	5 241	6 241
Total:	47 504	51 252	49 364	51 086	56 069	58 642	62 658

ARRONDISSEMENT DE GAND

Aalter	11 306	12 675	12 289	12 710	13 091	13 134	13 342
Deinze	15 827	15 929	14 939	14 991	15 737	16 015	16 948
De Pinte	2 789	2 945	2 570	2 629	2 719	2 643	2 614
Destelbergen	4 391	4 928	5 104	5 335	6 057	6 481	6 882
Evergem	18 437	17 914	16 072	15 702	15 953	16 703	17 864
Gavere	7 115	7 673	7 076	7 443	8 078	8 310	8 566
Gand (Gent)	107 790	129 098	135 114	144 813	173 816	203 249	223 221
Knesselare	6 227	6 757	6 073	6 188	6 339	6 488	6 654
Lochristi	10 440	10 657	10 507	10 359	11 014	11 436	12 033
Lovendegem	5 102	4 716	4 172	4 008	4 007	3 992	4 434
Melle	2 394	2 810	2 864	2 679	3 638	4 357	5 328
Merelbeke	7 187	7 431	6 732	7 431	8 168	8 982	9 808
Moerbeke	3 640	4 002	4 411	4 691	5 250	5 345	5 962
Nazareth	5 816	6 369	5 756	6 035	6 739	6 936	7 225
Nevele	12 909	12 169	10 928	10 643	10 463	10 257	10 511
Oosterzele	9 597	9 367	8 459	8 708	9 130	9 400	10 328
Sint-Martens-Latem	2 208	2 468	2 401	2 285	2 376	2 414	2 492
Waarschoot	6 193	5 868	5 293	5 303	5 234	5 229	6 034
Wachtebeke	3 816	4 193	4 241	4 615	5 056	5 127	5 389
Zomergem	9 083	8 857	7 620	7 154	7 085	7 029	7 135
Zulte	6 622	6 788	6 066	6 408	6 856	7 074	7 775
Total:	258 889	283 614	278 687	290 130	326 806	360 601	390 545

ARRONDISSEMENT D'AUDENARDE

Brakel	16 356	15 890	13 868	14 159	14 353	15 074	15 226
Horebeke	3 012	2 812	2 429	2 489	2 298	2 317	2 449
Kluisbergen	8 176	7 874	7 154	7 163	6 668	6 529	6 706
Kruishoutem	12 373	11 978	10 331	9 857	9 769	9 685	10 063
Lierde	5 374	5 419	4 807	5 080	5 212	5 310	5 606
Maarkedal	10 255	9 466	8 413	8 733	8 570	8 386	8 763
Audenarde (Oudenaarde)	20 836	21 375	19 836	19 260	19 728	20 665	22 101
Renaix (Ronse)	13 047	12 967	11 889	12 417	15 031	17 547	20 572
Wortegem-Petegem	9 002	8 998	7 660	7 461	7 321	7 240	7 306
Zingem	6 163	6 007	5 296	5 217	5 313	5 181	5 498

1910	1920	1930	1947	1961	1970	1981	
12 949	13 523	14 655	16 272	17 183	17 831	17 473	* Lebbeke
5 956	5 813	5 951	6 583	7 165	7 372	8 378	* Waasmunster
18 948	18 945	20 597	22 071	23 232	23 988	23 460	* Wetteren
7 513	7 498	8 261	9 058	9 640	10 297	10 612	Wichelen
14 325	14 286	15 192	16 355	17 674	18 613	19 631	Zele
138 273	138 125	148 737	160 629	169 839	175 530	180 617	Total

ARRONDISSEMENT D'EEKLO

14 241	13 266	13 304	13 749	13 047	13 204	13 353	* Assenede
13 663	13 659	14 774	17 026	18 631	19 256	19 637	Eeklo
6 574	5 965	5 860	5 936	6 047	5 888	6 033	* Kaprijke
15 504	15 260	15 865	17 983	19 476	20 467	21 347	Maldegem
8 889	8 077	8 056	8 055	7 511	6 961	6 620	* Sint-Laureins
7 363	7 015	8 783	10 016	10 593	12 785	12 934	* Zelzate
66 234	63 242	66 642	72 765	75 305	78 561	79 924	Total

ARRONDISSEMENT DE GAND

12 831	12 342	11 680	11 739	12 232	13 465	15 554	* Aalter
18 082	17 343	17 925	19 886	21 066	22 989	24 871	* Deinze
2 837	2 832	2 897	3 570	5 038	6 485	8 739	De Pinte
7 589	7 437	8 149	10 400	11 996	14 260	15 741	Destelbergen
19 323	19 116	19 636	21 951	23 549	26 002	28 974	* Evergem
9 349	9 074	9 078	8 982	8 853	9 256	10 205	Gavere
238 747	238 208	248 312	254 744	259 297	255 879	239 256	Gand (Gent)
6 819	6 675	6 397	6 931	7 248	7 425	7 748	* Knesselare
12 682	12 273	13 023	12 976	13 235	14 021	16 125	Lochristi
4 773	4 553	4 659	5 455	5 915	6 295	8 376	Lovendegem
6 913	6 701	7 276	8 150	9 303	9 761	10 181	* Melle
11 340	11 489	12 796	14 348	17 617	18 333	19 773	Merelbeke
6 613	6 269	6 013	5 646	5 164	5 016	5 546	* Moerbeke
7 375	6 858	6 550	6 936	7 302	7 934	9 248	Nazareth
10 792	10 199	9 952	9 806	9 859	10 259	10 471	* Nevele
11 438	11 504	11 101	11 528	11 638	11 729	11 785	* Oosterzele
2 557	2 519	2 717	3 681	4 705	6 298	7 663	* Sint-Martens-Latem
6 189	6 055	6 825	7 277	7 870	7 905	7 574	* Waarschoot
5 603	5 097	5 340	5 458	5 131	6 016	6 951	Wachtebeke
7 239	6 652	7 368	7 108	7 312	7 673	7 898	* Zomergem
8 432	8 378	9 325	10 028	11 128	12 151	12 886	* Zulte
417 523	411 574	427 019	446 600	465 458	479 152	485 565	Total

ARRONDISSEMENT D'AUDENARDE

16 232	15 403	14 871	14 706	14 728	14 391	13 795	Brakel
2 589	2 457	2 319	2 277	2 010	1 918	1 904	* Horebeke
6 594	6 419	6 409	6 377	6 542	6 245	6 274	Kluisbergen
10 111	9 332	8 757	8 078	7 503	7 322	7 104	Kruishoutem
6 007	5 918	6 068	5 942	6 113	6 219	6 078	* Lierde
8 619	7 818	7 294	6 998	6 596	6 443	6 258	* Maarkedal
24 478	23 534	24 267	25 534	26 620	27 192	27 318	Audenaarde (Oudenaarde)
22 899	22 578	24 827	26 365	25 491	25 056	24 302	Renaix (Ronse)
7 178	6 624	6 014	5 843	5 537	5 476	5 768	Wortegem-Petegem
5 906	5 778	5 954	6 296	6 354	6 364	6 476	Zingem

	1831	1846	1856	1866	1880	1890	1900
Zwalm	7 625	7 256	6 763	6 839	6 932	7 253	7 910
Total:	112 219	110 042	98 446	98 675	101 195	105 187	112 200

ARRONDISSEMENT DE SAINT-NICOLAS

Beveren	22 175	24 113	24 134	25 179	26 772	27 986	29 080
Kruibeke	8 519	9 156	8 920	8 671	9 403	9 687	10 338
Lokeren	20 754	21 476	22 203	22 569	23 437	25 380	26 758
Sint-Gillis-Waas	8 923	9 550	9 735	10 373	11 587	12 354	12 497
Saint-Nicolas (Sint-Niklaas)	25 560	29 761	31 344	33 202	36 556	39 328	42 469
Stekene	6 714	7 263	7 525	8 202	9 343	9 777	10 303
Tamise (Temse)	11 272	12 701	13 155	13 280	15 335	16 733	18 364
Total:	103 917	114 020	117 016	121 476	132 433	141 245	149 809

Arr. d'Alost	131 280	137 487	135 575	142 374	152 751	164 309	182 012
Arr. de Termonde	88 473	95 668	96 073	100 224	109 211	114 837	125 452
Arr. d'Eeklo	47 504	51 252	49 364	51 086	56 069	58 642	62 658
Arr. de Gand	258 889	283 614	278 687	290 130	326 806	360 601	390 545
Arr. d'Audenarde	112 219	110 042	98 446	98 675	101 195	105 187	112 200
Arr. de Saint-Nicolas	103 917	114 020	117 016	121 476	132 433	141 245	149 809
La province	742 282	792 083	775 161	803 965	878 465	944 821	1 022 676

PROVINCE DE FLANDRE OCCIDENTALE
ARRONDISSEMENT DE BRUGES

Beernem	8 389	9 591	9 601	9 693	10 385	10 974	11 163
Blankenberge	2 406	2 868	2 623	3 101	4 282	5 566	6 774
Bruges (Brugge)	51 219	60 586	60 110	58 698	58 786	63 660	70 069
Damme	7 083	7 939	8 075	8 547	8 652	8 973	9 121
Jabbeke	4 358	5 145	5 271	5 396	5 968	6 416	6 677
Knokke-Heist	3 287	4 057	4 132	4 244	5 140	5 904	7 734
Oostkamp	8 481	9 865	9 823	9 922	11 397	11 824	12 777
Torhout	8 238	9 160	8 678	8 649	9 625	10 321	11 093
Zedelgem	6 844	7 982	7 944	8 972	9 594	10 374	11 053
Zuienkerke	2 228	2 398	2 479	2 558	2 773	2 791	2 796
Total:	102 533	119 591	118 736	119 780	126 602	136 803	149 257

ARRONDISSEMENT DE DIXMUDE

Dixmude (Diksmuide)	15 352	17 435	17 085	17 030	17 757	18 247	17 741
Houthulst	8 692	9 390	8 876	9 446	10 020	11 061	11 371
Koekelare	5 402	5 633	5 396	5 948	6 527	6 933	7 371
Kortemark	9 598	10 431	9 552	9 625	10 511	11 023	11 728
Lo-Reninge	5 977	5 927	5 664	5 622	5 619	5 826	5 798
Total:	45 021	48 816	46 573	47 671	50 434	53 090	54 009

1910	1920	1930	1947	1961	1970	1981	
8 469	8 459	7 988	7 628	7 377	7 219	7 224	Zwalm
119 082	114 320	114 768	116 044	114 871	113 845	112 501	Total

ARRONDISSEMENT DE SAINT-NICOLAS

31 968	32 011	33 190	35 104	37 054	38 484	40 857	Beveren
11 267	11 222	12 102	13 459	13 949	14 552	14 706	Kruikeke
28 528	28 483	30 136	30 971	31 000	32 117	33 369	Lokeren
13 555	13 423	13 508	14 098	14 097	14 086	15 542	Sint-Gillis-Waas
46 987	45 891	51 731	57 657	62 444	65 795	67 992	Saint-Nicolas (Sint-Niklaas)
11 136	10 862	11 203	11 777	11 920	12 348	14 125	Stekene
19 583	18 961	20 144	20 703	20 702	21 803	23 525	Tamise (Temse)
163 024	160 853	172 014	183 769	191 166	199 185	210 116	Total
206 411	208 330	220 908	237 863	255 469	263 842	262 469	Arr. d'Alost
138 273	138 125	148 737	160 629	169 839	175 530	180 617	Arr. de Termonde
66 234	63 242	66 642	72 765	75 305	78 561	79 924	Arr. d'Eeklo
417 523	411 574	427 019	446 600	465 458	479 152	485 565	Arr. de Gand
119 082	114 320	114 768	116 044	114 871	113 845	112 501	Arr. d'Audenarde
163 024	160 853	172 014	183 769	191 166	199 185	210 116	Arr. de Saint-Nicolas
1 110 547	1 096 444	1 150 088	1 217 670	1 272 108	1 310 115	1 331 192	La province

PROVINCE DE FLANDRE OCCIDENTALE
ARRONDISSEMENT DE BRUGES

11 715	11 969	11 812	12 066	12 586	12 873	13 526	* Beernem
7 904	8 526	10 086	12 109	13 377	13 969	14 832	* Blankenberge
77 693	78 980	82 293	92 869	105 056	116 865	118 020	Bruges (Brugge)
9 094	8 965	8 881	9 252	9 543	9 693	9 881	Damme
7 134	7 113	6 751	7 668	8 311	9 203	10 629	* Jabbeke
10 094	11 584	15 735	21 059	25 135	27 582	28 868	Knokke-Heist
13 856	14 112	12 941	14 371	14 904	16 608	19 747	Oostkamp
12 036	12 183	11 854	13 282	14 580	16 301	17 165	Torhout
12 046	11 815	11 574	13 310	14 838	16 501	19 198	Zedelgem
2 936	2 861	2 716	2 627	2 320	2 218	2 355	Zuienkerke
164 508	168 108	174 643	198 613	220 650	241 813	254 221	Total

ARRONDISSEMENT DE DIXMUDE

17 954	10 664	15 260	16 406	16 073	15 930	15 347	Dixmude (Diksmuide)
11 933	6 155	9 388	9 399	9 286	9 243	8 930	Houthulst
7 848	7 558	6 887	7 531	7 856	7 807	7 606	Koekeiare
12 584	11 119	11 523	12 154	12 533	12 637	12 580	Kortemark
5 528	4 404	4 425	4 424	3 972	3 574	3 217	* Lo-Reninge
55 847	39 900	47 483	49 914	49 720	49 191	47 680	Total

	1831	1846	1856	1866	1880	1890	1900
ARRONDISSEMENT DE YPRES							
Heuvelland	11 075	10 851	10 828	11 035	11 696	11 778	11 640
Ypres (Ieper)	27 074	30 050	29 407	29 335	29 690	30 970	31 434
Langemark-Poelkapelle	6 568	6 583	6 553	6 942	7 663	7 891	8 227
Messines (Mesen)	1 481	1 423	1 385	1 487	1 554	1 410	1 434
Poperinge	18 803	19 846	19 950	20 295	20 887	21 319	21 335
Vieieren	4 189	4 242	4 252	4 383	4 720	4 877	4 972
Wervik	9 325	9 906	10 912	11 145	11 690	11 988	13 456
Zonnebeke	9 155	10 151	10 111	11 292	12 512	12 807	13 198
Total:	87 670	93 052	93 398	95 914	100 412	103 040	105 696

ARRONDISSEMENT DE COURTRAI

Anzegem	12 417	11 767	9 825	9 639	9 499	9 556	9 746
Avelgem	9 219	8 872	7 563	7 396	7 273	7 347	7 372
Deerlijk	5 200	4 918	4 506	4 390	4 920	5 244	5 429
Harelbeke	7 803	8 229	7 759	8 193	9 579	10 282	11 029
Courtrai (Kortrijk)	33 419	35 407	35 671	36 876	41 951	46 195	51 098
Kuurne	2 304	2 294	2 314	2 570	3 126	3 565	4 136
Lendelede	4 013	3 828	3 461	3 459	3 561	3 454	3 619
Menin (Menen)	12 475	12 354	13 129	13 920	16 915	19 409	25 224
Espierres-Helchin (Spiere-Helkijn)	2 138	2 187	2 220	2 344	2 462	2 414	2 514
Waregem	11 044	11 387	10 952	11 375	11 893	12 493	13 592
Wevelgem	11 861	11 449	10 975	11 987	13 157	14 039	15 911
Zwevegem	16 411	15 145	13 728	13 908	13 733	13 513	14 959
Total:	128 304	127 837	122 103	126 057	138 069	147 511	164 629

ARRONDISSEMENT D'OSTENDE

Bredene	1 080	1 232	1 271	1 371	1 675	2 107	3 014
De Haan	1 866	2 181	2 253	2 330	2 514	2 638	2 859
Gistel	4 568	5 473	5 376	5 483	5 911	6 056	6 274
Ichtegem	5 983	6 804	6 824	7 473	8 536	8 666	9 687
Middelkerke	5 392	5 848	6 030	5 936	6 339	6 685	7 728
Ostende (Oostende)	14 413	17 590	19 479	19 457	23 876	31 170	42 315
Oudenburg	3 410	3 941	4 146	4 571	5 073	5 137	5 597
Total:	36 712	43 069	45 379	46 621	53 924	62 459	77 474

ARRONDISSEMENT DE ROULERS

Hooglede	7 785	7 981	7 295	7 461	7 631	7 834	7 931
Ingelmunster	5 866	5 719	5 239	5 379	5 749	6 224	6 429
Izegem	12 110	11 873	10 520	11 417	12 556	13 656	16 204
Ledegem	7 866	7 443	6 729	6 951	6 894	6 901	7 135
Lichtervelde	5 720	6 003	5 461	5 726	6 334	6 524	6 535
Moorslede	8 089	7 846	7 572	7 830	8 122	8 728	9 386
Roulers (Roeselare)	21 523	21 563	20 474	23 224	27 531	30 528	33 688
Staden	8 502	9 196	8 843	9 363	9 835	10 246	10 302
Total:	77 461	77 624	72 133	77 351	84 652	90 641	97 610

1910	1920	1930	1947	1961	1970	1981	
------	------	------	------	------	------	------	--

ARRONDISSEMENT DE YPRES

12 160	7 518	10 073	10 149	9 330	9 042	8 540	Heuveland
32 787	16 906	29 429	30 776	31 859	33 429	34 426	* Ypres (Ieper)
8 602	3 142	7 167	7 405	7 383	7 437	7 097	Langemark-Poelkapelle
1 404	453	1 056	1 088	1 121	1 105	1 047	* Messines (Mesen)
21 569	23 605	20 742	21 407	20 589	20 359	19 886	Poperinge
5 052	5 522	4 725	4 546	4 334	4 085	3 693	* Vlieteren
15 146	13 107	16 495	18 254	18 751	18 556	18 086	Wervik
14 011	5 945	11 245	11 542	11 303	11 201	11 118	Zonnebeke
110 731	76 198	100 932	105 167	104 670	105 214	103 893	Total

ARRONDISSEMENT DE COURTRAI

9 781	9 477	9 880	11 058	12 040	12 533	13 113	* Anzegem
7 743	7 113	7 625	8 044	8 309	8 561	8 488	Avelgem
5 840	5 669	6 344	8 114	9 212	10 166	10 792	* Deerlijk
12 597	13 367	15 135	18 070	22 239	24 218	25 214	Harelbeke
56 178	56 431	61 323	66 341	72 676	77 271	75 917	Courtrai (Kortrijk)
5 213	5 478	6 127	7 407	9 808	11 388	12 554	Kuurne
3 636	3 663	3 904	4 452	4 821	5 169	5 409	* Lendeledede
26 685	24 450	30 364	33 178	34 423	34 433	33 542	Menin (Menen)
2 221	1 986	2 166	1 897	1 813	1 858	1 887	* Espierres-Helchin (Spiere-Helkijn)
15 651	15 671	17 547	22 045	26 520	29 652	32 810	* Waregem
18 069	17 978	20 816	23 433	24 594	26 762	29 019	* Weveigem
15 343	14 631	15 831	17 543	20 016	21 829	22 868	* Zwevegem
178 957	175 914	197 062	221 582	246 471	263 840	271 613	Total

ARRONDISSEMENT D'OSTENDE

4 057	4 297	5 963	6 927	8 333	9 244	10 538	Bredene
3 617	3 861	4 521	5 972	6 660	7 226	8 655	De Haan
6 992	7 121	7 198	8 455	8 667	9 158	9 531	Gistel
10 895	10 978	10 588	11 236	11 752	11 852	12 259	Ichtegem
9 294	6 869	9 095	10 706	11 825	13 892	14 168	Middelkerke
47 156	49 925	54 057	57 831	66 853	71 227	68 915	Ostende (Oostende)
6 154	6 279	6 226	6 745	7 044	7 444	8 138	Oudenburg
88 165	89 330	97 648	107 872	121 134	130 043	132 204	Total

ARRONDISSEMENT DE ROULERS

8 018	7 462	7 283	7 864	8 271	8 749	9 008	* Hoogleden
6 891	6 993	7 578	9 092	9 785	10 245	10 434	* Ingelmunster
18 995	18 805	20 012	22 559	23 646	25 267	26 410	* Izegem
7 283	6 659	7 052	8 014	8 750	9 036	9 248	* Ledegem
6 716	6 366	6 075	6 682	6 914	7 459	7 842	* Lichtervelde
9 729	5 448	7 979	8 909	9 565	10 076	10 974	* Moorslede
35 885	32 112	37 588	44 011	48 875	51 641	51 984	* Roulers (Roeselare)
10 577	8 130	9 237	10 404	10 771	11 197	11 135	Staden
104 094	91 975	102 804	117 535	126 577	133 670	137 035	Total

	1831	1846	1856	1866	1880	1890	1900
ARRONDISSEMENT DE TIELT							
Ardoosie *	9 980	9 656	8 384	8 483	8 356	8 527	8 422
Dentergem *	7 370	7 400	6 335	6 625	6 463	6 359	6 686
Meulebeke *	9 155	8 871	8 041	8 524	9 042	9 035	9 185
Oostrozebeke *	4 575	4 420	3 928	3 981	4 201	4 212	4 461
Pittem *	7 660	7 595	6 526	6 477	6 282	6 799	6 881
Ruiselede *	6 579	6 773	6 906	6 502	6 700	6 714	6 528
Tielt *	16 853	17 064	15 547	16 091	15 555	15 561	16 548
Wielsbeke *	4 996	4 766	4 473	4 367	4 743	4 788	4 840
Wingene *	11 217	12 509	11 169	11 847	13 128	13 380	13 822
Total:	78 385	79 054	71 309	72 897	74 470	75 375	77 373

ARRONDISSEMENT DE FURNES							
Alveringem *	10 394	10 270	10 269	10 013	10 419	10 240	9 676
La Panne (De Panne)	1 014	1 302	1 531	1 750	2 180	2 520	3 075
Koksijde	1 877	2 181	2 509	2 743	3 043	3 585	3 963
Nieuport (Nieuwpoort)	4 077	4 667	4 835	4 296	4 574	4 908	5 248
Furnes (Veurne)	10 264	11 138	11 056	10 784	11 434	11 966	11 925
Total:	27 626	29 558	30 200	29 586	31 650	33 219	33 887

Arr. de Bruges	102 533	119 591	118 736	119 780	126 602	136 803	149 257
Arr. de Dixmude *	45 021	48 816	46 573	47 671	50 434	53 090	54 009
Arr. d'Ypres *	87 670	93 052	93 398	95 914	100 412	103 040	105 696
Arr. de Courtrai *	128 304	127 837	122 103	126 057	138 069	147 511	164 629
Arr. d'Ostende *	36 712	43 069	45 379	46 621	53 924	62 459	77 474
Arr. de Roulers	77 461	77 624	72 133	77 351	84 652	90 641	97 610
Arr. de Tielt	78 385	79 054	71 309	72 897	74 470	75 375	77 373
Arr. de Furnes *	27 626	29 558	30 200	29 586	31 650	33 219	33 887
La province	583 712	618 601	599 831	615 877	660 213	702 138	759 935

**RECAPITULATION
GENERALE**

Anvers	353 776	410 934	439 505	470 900	584 522	709 482	831 340
Brabant	571 003	701 551	759 042	824 334	996 185	1 117 128	1 274 821
Hainaut	628 970	730 179	786 089	863 487	1 001 100	1 076 786	1 180 937
Liège	369 887	446 683	496 514	549 295	654 466	746 477	813 993
Limbourg	159 654	183 928	189 461	192 342	207 579	219 277	237 425
Luxembourg	160 164	185 574	193 161	199 506	209 064	211 735	219 368
Namur	217 108	267 665	290 701	308 128	328 422	341 473	353 051
Flandre orientale	742 282	792 083	775 161	803 965	878 465	944 821	1 022 676
Flandre occidentale	583 712	618 601	599 831	615 877	660 213	702 138	759 935
Le Royaume	3 786 556	4 337 198	4 529 465	4 827 834	5 520 016	6 069 317	6 693 546
Région bruxelloise	140 322	211 634	260 754	309 321	436 710	520 163	626 075
Région flamande	2 142 006	2 348 739	2 353 380	2 443 231	2 726 141	3 004 831	3 325 314
Région wallonne	1 504 228	1 776 825	1 915 331	2 075 282	2 357 165	2 544 323	2 742 157

1910	1920	1930	1947	1961	1970	1981	
ARRONDISSEMENT DE TIELT							
9 096	8 618	8 477	9 190	9 290	9 239	9 458	* Ardoois
7 014	6 749	6 688	7 160	7 043	7 006	7 304	* Dentergem
9 559	9 141	9 232	10 127	10 487	10 458	10 471	* Meulebeke
4 678	4 352	4 850	5 498	5 989	6 431	6 705	* Oostrozebeke
6 665	6 151	5 681	6 107	6 081	6 068	6 251	* Pittem
6 950	6 322	5 870	5 567	5 226	5 017	5 026	* Ruiselede
18 275	17 397	17 122	18 702	18 816	19 203	19 103	* Tielt
5 238	5 404	5 764	6 615	7 427	7 782	8 221	* Wielsbeke
14 465	13 850	12 015	12 367	12 308	12 441	12 188	* Wingene
81 940	77 984	75 699	81 333	82 667	83 645	84 727	Total

ARRONDISSEMENT DE FURNES

9 167	9 379	7 765	7 728	6 805	6 031	5 246	* Alveringem
4 195	5 872	5 878	8 181	9 101	9 562	9 507	La Panne (De Panne)
4 611	5 060	5 891	7 927	9 859	11 560	13 679	Koksijde
6 252	4 237	6 838	7 174	8 074	8 429	8 195	Nieuport (Nieuwpoort)
12 554	13 906	13 089	12 629	11 831	11 433	11 253	Furnes (Veurne)
36 779	38 454	39 461	43 639	45 670	47 015	47 880	Total
164 508	168 108	174 643	198 613	220 650	241 813	254 221	Arr. de Bruges
55 847	39 900	47 483	49 914	49 720	49 191	47 680	Arr. de Dixmude
110 731	76 198	100 932	105 167	104 670	105 214	103 893	Arr. de Ypres
178 957	175 914	197 062	221 582	246 471	263 840	271 613	Arr. de Courtrai
88 165	89 330	97 648	107 872	121 134	130 043	132 204	Arr. d'Ostende
104 094	91 975	102 804	117 535	126 577	133 670	137 035	Arr. de Roulers
81 940	77 984	75 699	81 333	82 667	83 645	84 727	Arr. de Tielt
36 779	38 454	39 461	43 639	45 670	47 015	47 880	Arr. de Furnes
821 021	757 863	835 732	925 655	997 559	1 054 431	1 079 253	La province

**RECAPITULATION
GENERALE**

983 669	1 032 842	1 176 960	1 285 167	1 447 714	1 538 000	1 569 876	Anvers
1 481 802	1 533 818	1 692 275	1 810 513	2 004 347	2 170 954	2 221 222	Brabant
1 278 835	1 259 597	1 330 576	1 291 096	1 316 445	1 316 948	1 301 477	Hainaut
874 291	849 112	957 797	947 275	986 056	1 002 740	999 413	Liège
272 253	297 177	364 484	457 972	571 938	652 547	716 888	Limbourg
231 495	224 111	221 399	214 138	217 462	217 954	221 926	Luxembourg
369 871	354 606	362 686	362 699	376 108	387 255	407 400	Namur
1 110 547	1 096 444	1 150 088	1 217 670	1 272 108	1 310 115	1 331 192	Flandre orientale
821 021	757 863	835 732	925 655	997 559	1 054 431	1 079 253	Flandre occidentale
7 423 784	7 405 570	8 091 997	8 512 185	9 189 737	9 650 944	9 848 647	Le Royaume
761 898	806 451	892 183	955 929	1 022 795	1 075 136	997 293	Région bruxelloise
3 722 716	3 732 082	4 138 973	4 552 524	5 064 399	5 416 583	5 630 129	Région flamande
2 939 170	2 867 037	3 060 841	3 003 732	3 102 543	3 159 225	3 221 225	Région wallonne

**TABLEAU III.- MODIFICATIONS APPORTEES AU TERRITOIRE DES COMMUNES
AU COURS DE LA PERIODE 1831 - 1981.**

Communes	Lois	Modifications
PROVINCE D'ANVERS		
ARRONDISSEMENT ADMINISTRATIF D'ANVERS		
l'Arrondissement	9. 3.1923	Transfert des communes de Burcht et Zwijndrecht, qui appartenaient à l'arrondissement de Saint-Nicolas (prov. de Flandre Orientale) Annexion d'une partie de territoire de Melsele (arr. de Saint-Nicolas - prov. de Flandre orientale) à Zwijndrecht
Aartselaar	-	Inchangé depuis 1831
Anvers	1. 7.1871	Echange de parties de territoire avec Merksem
	2. 7.1887	Annexion d'une partie de territoire de Austruweel
	14. 4.1896	Annexion d'une partie de territoire de Hoboken
	14. 3.1900	Annexion d'une partie de territoire de Hoboken
	10. 8.1903	Annexion d'une partie de territoire de Merksem et de Austruweel
	10. 4.1906	Cession d'une partie de territoire à Merksem
	9. 5.1912	Annexion d'une partie de territoire de Wilrijk Rectification des limites avec Berchem
	26. 5.1914	Annexion d'une partie de territoire de Ekeren et de Austruweel
	19. 3.1923	Annexion d'une partie de territoire de Burcht et de Zwijndrecht
	11. 4.1928	Rectification des limites avec Borgerhout
	22. 3.1929	Annexion des communes de Austruweel, Oorderen et Wilmarsdonck Annexion d'une partie de territoire d'Ekeren, Hoevenen, Lillo et Merksem
	22. 7.1930	Annexion d'une partie de territoire de Hoboken
	22. 3.1958	Annexion des communes de Berendrecht, Lillo et Zandvliet
	30.12.1975	Annexion des communes de Berchem, Borgerhout, Deurne, Ekeren, Hoboken, Merksem et Wilrijk - Entré en vigueur le 1. 1.1983
Austruweel	2. 7.1887	Cession d'une partie de territoire à Anvers
	10. 8.1903	Cession d'une partie de territoire à Anvers
	26. 5.1914	Cession d'une partie de territoire à Anvers
	22. 3.1929	Commune supprimée et annexée par Anvers
Berchem	9. 5.1912	Rectification des limites avec Anvers
	30.12.1975	Commune supprimée et annexée par Anvers (entré en vigueur le 1. 1.1983)
Berendrecht	22. 3.1958	Commune supprimée et annexée par Anvers
Boechout	30.12.1975	Annexion de la commune de Vremde
Boom	-	Inchangé depuis 1831
Borgerhout	13. 6.1836	Commune créée par démembrement de Deurne-Borgerhout
	26. 5.1914	Echange de parties de territoire avec Deurne
	11. 4.1928	Rectification des limites avec Anvers
	30.12.1975	Commune supprimée et annexée par Anvers (entré en vigueur le 1. 1.1983)
Borsbeek	-	Inchangé depuis 1831
Brasschaat	-	Inchangé depuis 1831
Brecht	27.12.1846	Cession du hameau "Sint-Lenaarts" qui est érigé en commune distincte
	30.12.1975	Annexion des communes de Sint-Job-in-'t Goor et Sint-Lenaarts Cession du hameau "Sint-Antonius Brecht" à Zoersel
Broechem	30.12.1975	Commune supprimée et annexée par Ranst
Burcht	19. 3.1923	Transfert de la commune qui appartenait à l'arrondissement de Saint-Nicolas (prov. de Flandre Orientale) Cession d'une partie de territoire à Anvers
	30.12.1975	Commune supprimée et annexée par Zwijndrecht
Deurne-Borgerhout	13. 6.1836	Communes supprimées et création de Borgerhout et Deurne en communes distinctes
Deurne	13. 6.1836	Commune créée par démembrement de Deurne-Borgerhout
	26. 5.1914	Echange de parties de territoire avec Borgerhout
	5. 8.1932	Rectification des limites avec Merksem
	30.12.1975	Commune supprimée et annexée par Anvers (entré en vigueur le 1. 1.1983)
Edegem	-	Inchangé depuis 1831
Ekeren	2. 3.1846	Rectification des limites avec Kapellen
	30. 6.1865	Cession d'une partie de territoire qui devient la commune de Hoevenen
	26. 5.1914	Cession d'une partie de territoire à Anvers
	22. 3.1929	Cession d'une partie de territoire à Anvers
	30.12.1975	Commune supprimée et annexée par Anvers (entré en vigueur le 1. 1.1983)
Emblem	30.12.1975	Commune supprimée et annexée par Ranst
Essen	30.12.1975	Annexion d'une partie de territoire de Kalmthout
Halle	30.12.1975	Commune supprimée et annexée par Zoersel
Hemiksem	-	Inchangé depuis 1831
Hoboken	14. 4.1896	Cession d'une partie de territoire à Anvers
	14. 3.1900	Cession d'une partie de territoire à Anvers
	17.11.1919	Rectification des limites avec Wilrijk
	22. 7.1930	Cession d'une partie de territoire à Anvers
	30.12.1975	Commune supprimée et annexée par Anvers (entré en vigueur le 1. 1.1983)

Communes	Lois	Modifications
Hoevenen	30. 6.1865	Commune créée et détachée de Ekeren
	22. 3.1929	Cession d'une partie de territoire à Anvers
	30.12.1975	Commune supprimée et annexée par Stabroek
Hove	-	Inchangé depuis 1831
Kalmthout	30.12.1975	Annexion d'une partie de territoire de Wuustwezel Cession du hameau "Kalmhoutsehoek" à Essen
Kapellen	2. 3.1846	Rectification des limites avec Ekeren
Kontich	29. 6.1869	Cession du hameau "Lint" qui est érigé en commune distincte
	30.12.1975	Annexion de la commune de Waarloos
Lillo	22. 3.1929	Cession d'une partie de territoire à Anvers
Lint	22. 3.1958	Commune supprimée et annexée par Anvers
	29. 6.1869	Commune créée et détachée de Kontich
Loenhout	30.12.1975	Commune supprimée et annexée par Wuustwezel
Malle	30. 7.1979	Commune créée par changement du nom de Westmalle
Massenhoven	30.12.1975	Commune supprimée et annexée par Zandhoven
Merksem	1. 7.1871	Echange de territoire avec Anvers
	10. 8.1903	Cession d'une partie de territoire à Anvers
	10. 4.1906	Annexion d'une partie de territoire de Anvers
	22. 3.1929	Cession d'une partie de territoire à Anvers
	5. 8.1932	Rectification des limites avec Deurne
	30.12.1975	Commune supprimée et annexée par Anvers (entré en vigueur le 1. 1.1983)
Mortsel	-	Inchangé depuis 1831
Niel	-	Inchangé depuis 1831
Oelegem	30.12.1975	Commune supprimée et annexée par Ranst
Oorderen	22. 3.1929	Commune supprimée et annexée par Anvers
Oostmalle	30.12.1975	Commune supprimée et annexée par Westmalle
Pulderbos	30.12.1975	Commune supprimée et annexée par Zandhoven
Pulle	30.12.1975	Commune supprimée et annexée par Zandhoven
Ranst	30.12.1975	Annexion des communes de Broechem, Emblem et Oelegem
Reet	30.12.1975	Commune supprimée et annexée par Rumst
Rumst	21.12.1874	Cession d'une partie de territoire qui devient la commune de Terhagen
	6. 9.1897	Rectification des limites avec Terhagen
	30.12.1975	Annexion des communes de Reet et Terhagen
Schelle	-	Inchangé depuis 1831
Schilde	30.12.1975	Annexion de la commune de 's-Gravenwezel
Schoten	-	Inchangé depuis 1831
's-Gravenwezel	30.12.1975	Commune supprimée et annexée par Schilde
Sint-Job-in-'t-Goor	30.12.1975	Commune supprimée et annexée par Brecht
Sint-Lenaarts	27.12.1846	Commune créée et détachée de Brecht
	30.12.1975	Commune supprimée et annexée par Brecht
Stabroek	30.12.1975	Annexion de la commune de Hoevenen
Terhagen	21.12.1874	Commune créée et détachée de Rumst
	6. 9.1897	Rectification des limites avec Rumst
	30.12.1975	Commune supprimée et annexée par Rumst
Viersel	30.12.1975	Commune supprimée et annexée par Zandhoven
Vremde	30.12.1975	Commune supprimée et annexée par Boeichout
Waarloos	30.12.1975	Commune supprimée et annexée par Kontich
Westmalle	30.12.1975	Annexion de la commune de Oostmalle
	30. 7.1979	Commune supprimée par changement de nom de Malle
Wijnegem	-	Inchangé depuis 1831
Wilmarsdonck	22. 3.1929	Commune supprimée et annexée par Anvers
Wilrijk	9. 5.1912	Cession d'une partie de territoire à Anvers
	17.11.1919	Rectification des limites avec Hoboken
	30.12.1975	Commune supprimée et annexée par Anvers (entré en vigueur le 1. 1.1983)
Wommelgem	-	Inchangé depuis 1831
Wuustwezel	30.12.1975	Annexion de la commune de Loenhout
		Cession du hameau "Achterhoek" à Kalmthout
Zandhoven	30.12.1975	Annexion des communes de Massenhoven, Pulderbos, Pulle et Viersel
Zandvliet	22. 3.1958	Commune supprimée et annexée par Anvers
Zoersel	30.12.1975	Annexion de la commune de Halle
		Annexion d'une partie de territoire de Brecht
Zwijndrecht	19. 3.1923	Transfert de la commune qui appartenait à l'arrondissement de Saint-Nicolas (prov. de Flandre Orientale)
		Annexion d'une partie de territoire de Melsele (arr. de Saint-Nicolas - prov. de Flandre Orientale)
	30.12.1975	Cession d'une partie de territoire à Anvers Annexion de la commune de Burcht

Communes	Lois	Modifications
ARRONDISSEMENT ADMINISTRATIF DE MALINES		
l'Arrondissement	30.12.1975	Annexion de la commune de Muizen (arr. de Hal-Vilvorde - prov. de Brabant) par Malines
Beerzel	30.12.1975	Commune supprimée et annexée par Putte
Berlaar	2. 7.1964	Annexion de la commune de Gestel Cession d'une partie de territoire de Gestel à Kessel et de Berlaar à Putte
Bevel	9. 6.1937	Rectification des limites avec Gestel et Kessel
Blaasveld	30.12.1975	Commune supprimée et annexée par Nijlen
Bonheiden	30.12.1975	Annexion de la commune de Rijmenam Cession du hameau "Peulis" de Rijmenam à Putte
Booischoot	13. 6.1836	Commune créée et détachée de Heist-op-den-Berg
Bornem	30.12.1975	Commune supprimée et annexée à Heist-op-den-Berg
Breendonk	17. 6.1836	Annexion des communes de Hingene, Mariekerke et Weert Commune créée et détachée de Puurs
Duffel	-	Commune supprimée et annexée par Puurs
Gestel	9. 6.1937	Inchangé depuis 1831 Rectification des limites avec Bevel et Kessel
Hallaar	2. 7.1964	Commune supprimée et annexée par Berlaar
Heffen	24. 5.1876	Commune créée et détachée de Heist-op-den-Berg
Heindonk	30.12.1975	Commune supprimée et annexée par Heist-op-den-Berg
Heist-op-den-Berg	30.12.1975	Commune supprimée et annexée par Malines
	30.12.1975	Commune supprimée et annexée par Willebroek
	13. 6.1836	Cession du hameau "Booischoot" qui est érigé en commune distincte
	24. 5.1876	Cession du hameau "Hallaar" qui est érigé en commune distincte, et du hameau "Bernum" à Itegem
Hingene	30.12.1975	Annexion des communes de Booischoot, Hallaar, Itegem, Schriek et Wiekevorst
Hombeek	30.12.1975	Commune supprimée et annexée par Bornem
Itegem	30.12.1975	Commune supprimée et annexée par Malines
	24. 5.1876	Annexion du hameau "Bernum" de Heist-op-den-Berg
Kessel	30.12.1975	Commune supprimée et annexée par Heist-op-den-Berg
	9. 6.1937	Rectification des limites avec Bevel et Gestel
	2. 7.1964	Annexion d'une partie de territoire de Berlaar
Koningshooikt	30.12.1975	Commune supprimée et annexée par Nijlen
Leest	30.12.1975	Commune supprimée et annexée par Lierre
Lierre	30.12.1975	Commune supprimée et annexée par Malines
Liezele	30.12.1975	Annexion de la commune de Koningshooikt
Lippelo	30.12.1975	Commune supprimée et annexée par Puurs
Mariekerke	30.12.1975	Commune supprimée et annexée par Sint-Amands
Malines	30.12.1975	Commune supprimée et annexée par Bornem
	15. 6.1887	Cession d'une partie de territoire (Waechem) à Walem
	17. 7.1970	Echange d'une partie de territoire avec Walem
	30.12.1975	Annexion des communes de Heffen, Hombeek, Leest, Walem et Muizen (arr. de Hal-Vilvorde - prov. de Brabant) Annexion d'une partie de territoire de Sint.-Katelijne-Waver
Nijlen	30.12.1975	Annexion des communes de Bevel et Kessel
Onze-Lieve-Vrouw-Waver	30.12.1975	Commune supprimée et annexée par Sint.-Katelijne-Waver
Oppuurs	30.12.1975	Commune supprimée et annexée par Sint.-Amands
Putte	2. 7.1964	Annexion d'une partie de territoire de Berlaar
	30.12.1975	Annexion de la commune de Beerzel Annexion de parties de territoire de Bonheiden et de Sint.-Katelijne-Waver
Puurs	17. 6.1836	Cession du hameau "Breendonk" qui est érigé en commune distincte
	30.12.1975	Annexion des communes de Breendonk, Liezele et Ruisbroek Cession de parties de territoire de Breendonk et de Ruisbroek à Willebroek
Rijmenam	30.12.1975	Annexion de parties de territoire de Willebroek
Ruisbroek	30.12.1975	Commune supprimée et annexée par Bonheiden
Schriek	30.12.1975	Commune supprimée et annexée par Puurs
Sint-Amands	30.12.1975	Commune supprimée et annexée par Heist-op-den-Berg
Sint-Katelijne-Waver	30.12.1975	Annexion des communes de Lippelo et Oppuurs
	15. 6.1887	Cession d'une partie de territoire à Walem
	30.12.1975	Annexion de la commune de Onze-Lieve-Vrouw-Waver Cession des hameaux "Kauwendael" et "Pasburg" à Malines et du hameau "Peulis" de Onze-Lieve-Vrouw-Waver à Putte
Tisselt	30.12.1975	Commune supprimée et annexée par Willebroek
Walem	15. 6.1887	Annexion d'une partie de territoire de Malines et de Sint-Katelijne-Waver
	17. 7.1970	Echange d'une partie de territoire avec Malines
	30.12.1975	Commune supprimée et annexée par Malines
Weert	5. 8.1932	Rectification des limites avec Hamme
	30.12.1975	Commune supprimée et annexée par Bornem

Communes	Lois	Modifications
Wiekevorst	30.12.1975	Commune supprimée et annexée par Heist-op-den-Berg
Willebroek	30.12.1975	Annexion des communes de Blaasveld, Heindonk et Tisselt Cession de parties de territoire de Tisselt et Willebroek à Puurs Annexion de parties de territoire de Puurs

ARRONDISSEMENT ADMINISTRATIF DE TURNHOUT

Arendonk	30.12.1975	Echange de parties de territoire avec Retie
Baarle-Hertog	-	Inchangé depuis 1831
Balen	30.12.1975	Annexion de la commune de Olmen
Beerse	30.12.1975	Annexion de la commune de Vlimmeren
Bouwel	30.12.1975	Commune supprimée et annexée par Grobbendonk
Dessel	-	Inchangé depuis 1831
Eindhout	30.12.1975	Commune supprimée par la création de la nouvelle commune de Laakdal
Geel	30.12.1975	Annexion d'une partie de territoire de Westerlo
Gierle	30.12.1975	Commune supprimée et annexée par Lille
Grobbendonk	30.12.1975	Annexion de la commune de Bouwel
Herentals	30.12.1975	Annexion des communes de Morkhoven et Noorderwijk
Herenthout	-	Inchangé depuis 1831
Herselt	5. 7.1865	Cession du hameau "Ramsel" qui est érigé en commune distincte
	17. 7.1970	Echange d'une partie de territoire avec Westerlo
	30.12.1975	Annexion de la commune de Ramsel
Hoogstraten	30.12.1975	Annexion des communes de Meer, Meerle, Minderhout et Wortel
Houtvenne	30.12.1975	Commune supprimée et annexée par Hulshout
Hulshout	30.12.1975	Annexion des communes de Houtvenne et Westmeerbeek
Kasterlee	30.12.1975	Annexion des communes de Lichtaart et Tielen
Laakdal	30.12.1975	Commune créée par la fusion des communes de Eindhout, Veerle et Vorst
Lichtaart	30.12.1975	Commune supprimée et annexée par Kasterlee
Lille	30.12.1975	Annexion des communes de Gierle, Poederlee et Wechelderzande
		Annexion d'une partie de territoire de Vosselaar
Meer	30.12.1975	Commune supprimée et annexée par Hoogstraten
Meerhout	-	Inchangé depuis 1831
Meerle	30.12.1975	Commune supprimée et annexée par Hoogstraten
Merksplas	30.12.1975	Annexion d'une partie de territoire de Rijkevorsel
Minderhout	30.12.1975	Commune supprimée et annexée par Hoogstraten
Mol	-	Inchangé depuis 1831
Morkhoven	30.12.1975	Commune supprimée et annexée par Herentals
Noorderwijk	30.12.1975	Commune supprimée et annexée par Herentals
Oevel	30.12.1975	Commune supprimée et annexée par Westerlo
Olen	17. 7.1970	Echange d'une partie de territoire avec Westerlo
Olmen	30.12.1975	Commune supprimée et annexée par Balen
Oud-Turnhout	29.12.1858	Commune créée et détachée de Turnhout
	30.12.1975	Cession du hameau "Kijkverdriet" à Ravels et "Schoonbroek" à Retie
Poederlee	30.12.1975	Commune supprimée et annexée par Lille
Poppel	30.12.1975	Commune supprimée et annexée par Ravels
Ramsel	5. 7.1865	Commune créée et détachée de Herselt
	30.12.1975	Commune supprimée et annexée par Herselt
Ravels	30.12.1975	Annexion des communes de Poppel et Weelde
		Annexion d'une partie de territoire de Oud-Turnhout
Retie	30.12.1975	Echange de parties de territoire avec Arendonk
		Annexion d'une partie de territoire de Oud-Turnhout
Rijkevorsel	30.12.1975	Cession d'une partie de territoire à Merksplas
Tielen	30.12.1975	Commune supprimée et annexée par Kasterlee
Tongerlo	17. 7.1970	Commune supprimée et annexée par Westerlo
Turnhout	29.12.1858	Cession du hameau "Oud-Turnhout" qui est érigé en commune distincte
Varendonk	9. 4.1971	Commune supprimée et annexée par Veerle
Veerle	9. 4.1971	Annexion de la commune de Varendonk
	30.12.1975	Commune supprimée par la création de la nouvelle commune de Laakdal
Vlimmeren	30.12.1975	Commune supprimée et annexée par Beerse
Vosselaar	-	Inchangé depuis 1831
Vorst	30.12.1975	Commune supprimée par la création de la nouvelle commune de Laakdal
Vosselaar	30.12.1975	Cession d'une partie de territoire à Lille
Wechelderzande	30.12.1975	Commune supprimée et annexée par Lille
Weelde	30.12.1975	Commune supprimée et annexée par Ravels
Westerlo	17. 7.1970	Annexion des communes de Tongerlo et de Zoerle-Parwijs
	30.12.1975	Echange de parties de territoire avec Herselt, Olen et Westmeerbeek
		Annexion de la commune de Oevel
		Cession d'une partie de territoire de Oevel à Geel
Westmeerbeek	17. 7.1970	Echange d'une partie de territoire avec Westerlo
	30.12.1975	Commune supprimée et annexée par Hulshout
Wortel	30.12.1975	Commune supprimée et annexée par Hoogstraten
Zoerle-Parwijs	17. 7.1970	Commune supprimée et annexée par Westerlo

Communes	Lois	Modifications
PROVINCE DE BRABANT		
ARRONDISSEMENT ADMINISTRATIF DE BRUXELLES		
l'Arrondissement	23. 2.1870	Rectification des limites entre Teralfene, Hekelgem, Liedekerke et Denderleeuw (prov. de Flandre orientale)
		Rectification des limites entre Liedekerke et Okegem (prov. de Flandre orientale)
	10. 6.1884	Rectification des limites entre Wezembeek-Oppem et Tervuren (arr. de Louvain)
	8.11.1962	Transfert des communes de Biévène et Saint-Pierre-Capelle, qui appartenaient à l'arrondissement de Soignies (prov. de Hainaut)
		Transfert des communes de Bierghes et Saintes à l'arrondissement de Nivelles
		Cession d'une partie de territoire d'Overijse vers La Hulpe (arr. de Nivelles)
		Annexion de parties de territoire de La Hulpe (arr. de Nivelles) par Hoeilaart
	2. 8.1963	Suppression de l'arrondissement de Bruxelles par la création de l'arrondissement de Bruxelles-Capitale, constitué par les 19 communes de l'agglomération bruxelloise, de l'arrondissement de Bruxelles -communes périphériques- constitué par Drogenbos, Kraainem, Linkebeek, Rhode-Saint-Genèse, Wemmel, Wezembeek-Oppem et de l'arrondissement de Hal-Vilvorde qui groupe les autres communes
ARRONDISSEMENT ADMINISTRATIF DE BRUXELLES-CAPITALE		
l'Arrondissement	2. 8.1963	Arrondissement créé et constitué par les communes de Anderlecht, Auderghem, Berchem-Sainte-Agathe, Bruxelles, Etterbeek, Evere, Forest, Ganshoren, Ixelles, Jette, Koekelberg, Molenbeek-Saint-Jean, Saint-Gilles, Saint-Josse-ten-Noode, Schaerbeek, Uccle, Watermael-Boitsfort, Woluwé-Saint-Lambert et Woluwé-Saint-Pierre qui appartenaient à l'arrondissement de Bruxelles
Anderlecht	2. 7.1956	Cession d'une partie de territoire à Saint-Gilles
Auderghem	8. 8.1862	Commune créée et détachée de Watermael-Boitsfort
	3. 3.1890	Rectification des limites avec Ixelles
	10. 9.1913	Rectification des limites avec Ixelles
Berchem-Sainte-Agathe	16. 3.1841	Cession du hameau "Koekelberg" qui est érigé en commune distincte
	11. 4.1928	Rectification des limites avec Ganshoren et Koekelberg
Bruxelles	23. 8.1851	Rectification des limites avec Ixelles et Saint-Josse-ten-Noode
	7. 4.1853	Rectification des limites avec Ixelles, Etterbeek, Saint-Josse-ten-Noode et Schaerbeek
	21. 4.1864	Annexion de parties de territoire de Saint-Gilles et d'Ixelles
	27.12.1877	Rectification des limites avec Saint-Gilles
	19. 5.1880	Rectification des limites avec Etterbeek
	9. 1.1897	Rectification des limites avec Saint-Josse-ten-Noode
	19. 8.1897	Annexion de parties de territoire de Laeken et de Molenbeek-Saint-Jean
	5. 5.1903	Rectification des limites avec Molenbeek-Saint-Jean
	23. 3.1907	Annexion d'une partie de territoire d' Ixelles
	15. 9.1913	Annexion de parties de territoire d'Etterbeek et d'Ixelles
	30. 3.1921	Annexion des communes de Laeken, Neder-over-Heembeek et Haren
		Annexion de parties de territoire de Molenbeek-Saint-Jean et de Schaerbeek
	20. 4.1925	Rectification des limites avec Jette
Etterbeek	9. 6.1937	Rectification des limites avec Strombeek-Bever et Wemmel
	7. 4.1853	Rectification des limites avec Bruxelles
	19. 5.1880	Rectification des limites avec Bruxelles
	26. 8.1907	Rectification des limites avec Ixelles
	15. 9.1913	Cession d'une partie de territoire à Bruxelles
Evere	19. 8.1897	Cession d'une partie de territoire à Schaerbeek
Forest	14. 3.1909	Rectification des limites avec Ixelles
Ganshoren	31. 3.1841	Commune créée et détachée de Jette
	8. 7.1924	Rectification des limites avec Jette
	11. 4.1928	Rectification des limites avec Koekelberg et Berchem-Sainte-Agathe
	22. 3.1958	Rectification des limites avec Jette
Haren	30. 3.1921	Commune supprimée et annexée par Bruxelles
Ixelles	23. 8.1851	Rectification des limites avec Bruxelles et Saint-Josse-ten-Noode
	21.11.1851	Rectification des limites avec Saint-Gilles
	7. 4.1853	Rectification des limites avec Bruxelles
	21. 4.1864	Cession d'une partie de territoire à Bruxelles
	3. 3.1890	Rectification des limites avec Auderghem
	23. 3.1907	Cession d'une partie de territoire à Bruxelles
	26. 8.1907	Rectification des limites avec Etterbeek

Communes	Lois	Modifications
	14. 3.1909	Rectification des limites avec Uccle et Forest
	10. 9.1913	Rectification des limites avec Auderghem
Jette	15. 9.1913	Cession d'une partie de territoire à Bruxelles
	31.3.1841	Cession du hameau "Ganshoren" qui est érigé en commune distincte
	10. 8.1903	Rectification des limites avec Laeken et Molenbeek-Saint-Jean
	8. 7.1924	Rectification des limites avec Ganshoren
	20. 4.1925	Rectification des limites avec Bruxelles
	22. 7.1930	Rectification des limites avec Koekelberg
Koekelberg	23. 3.1958	Rectification des limites avec Ganshoren
	16. 3.1841	Commune créée et détachée de Berchem-Sainte-Agathe
	31. 7.1879	Rectification des limites avec Molenbeek-Saint-Jean
	3. 3.1890	Rectification des limites avec Molenbeek-Saint-Jean
	11. 4.1928	Rectification des limites avec Ganshoren et Berchem-Sainte-Agathe
	22. 7.1930	Rectification des limites avec Jette
Laeken	19. 8.1897	Annexion d'une partie de territoire de Neder-over-Heembeek
		Cession de parties de territoire à Bruxelles et Schaerbeek
	10. 8.1903	Rectification des limites avec Molenbeek-Saint-Jean et Jette
Molenbeek-Saint-Jean	30. 3.1921	Commune supprimée et annexée par Bruxelles
	31. 7.1879	Rectification des limites avec Koekelberg
	3. 3.1890	Rectification des limites avec Koekelberg
	19. 8.1897	Cession d'une partie de territoire à Bruxelles
	5. 5.1903	Rectification des limites avec Bruxelles
	10. 8.1903	Rectification des limites avec Laeken et Jette
Neder-over-Heembeek	30. 3.1921	Cession d'une partie de territoire à Bruxelles
	19. 8.1897	Cession de parties de territoire à Laeken et Schaerbeek
Saint-Gilles	30. 3.1921	Commune supprimée et annexée par Bruxelles
	21.11.1851	Rectification des limites avec Ixelles
	21. 4.1864	Cession d'une partie de territoire à Bruxelles
	27.12.1877	Rectification des limites avec Bruxelles
Saint-Josse-ten-Noode	2. 7.1956	Annexion d'une partie de territoire de Anderlecht
	23. 8.1851	Rectification des limites avec Bruxelles et Ixelles
	7. 4.1853	Rectification des limites avec Bruxelles
Schaerbeek	9. 1.1897	Rectification des limites avec Bruxelles
	7. 4.1853	Rectification des limites avec Bruxelles
	19. 8.1897	Annexion de parties de territoire de Evere, Laeken et Neder-over-Heembeek
	30. 3.1921	Cession d'une partie de territoire à Bruxelles
	22. 7.1930	Rectification des limites avec Woluwé-Saint-Lambert
Uccle	14. 3.1909	Rectification des limites avec Ixelles
Watermael-Boitsfort	8. 8.1862	Cession du hameau "Auderghem" qui est érigé en commune distincte
Woluwé-Saint-Lambert	22. 7.1930	Rectification des limites avec Schaerbeek
Woluwé-Saint-Pierre	-	Inchangé depuis 1831

ARRONDISSEMENT ADMINISTRATIF DE HAL-VILVORDE

l'Arrondissement	2. 8.1963	Arrondissement créé et constitué par les communes de l'arrondissement de Bruxelles, à l'exception des 19 communes de l'arrondissement de Bruxelles-Capitale et des 6 communes de Bruxelles - communes périphériques
	23.12.1970	Rattachement des 6 communes de Bruxelles - communes périphériques : Drogenbos, Kraainem, Linkebeek, Rhode-Saint-Genèse, Wemmel, Wezenbeek-Oppem
	30.12.1975	Cession de la commune de Muizen à Malines (arr. de Malines - prov. d'Anvers)
Affligem	9. 7.1980	Commune créée par changement de nom de Hekelgem.
Alsemberg	30.12.1975	Commune supprimée et annexée par Beersel
Asse	30.12.1975	Annexion des communes de Bekkerzeel, Kobbegem, Mollem, Relegem et Zellik
Beersel	30.12.1975	Annexion des communes de Alsemberg, Tourneppe, Huizingen et Lot
Brages	30.12.1975	Commune supprimée et annexée par Pepingen
Beigem	30.12.1975	Commune supprimée et annexée par Grimbergen
Bekkerzeel	30.12.1975	Commune supprimée et annexée par Asse
Bellingen	30.12.1975	Commune supprimée et annexée par Pepingen
Berg	30.12.1975	Commune supprimée et annexée par Kampenhout
Biévène	8.11.1962	Transfert de la commune qui appartenait à l'arrondissement de Soignies (prov. de Hainaut) à l'arrondissement de Bruxelles
		Annexion du hameau "Akrenbos" qui appartenait à Deux-Acren (arr. de Soignies)
		Cession des hameaux "Vert-Chemin" et "Warissaix" à Bassilly (arr. de Soignies)
Bogaarden	30.12.1975	Commune supprimée et annexée par Pepingen
Borchtlombeek	30.12.1975	Commune supprimée et annexée par Roosdaal
Brussegem	30.12.1975	Commune supprimée et annexée par Merchtem
Buizingen	31. 3.1927	Annexion d'une partie de territoire de Sint-Pieters-Leeuw
	30.12.1975	Commune supprimée et annexée par Hal
Buken	30.12.1975	Commune supprimée et annexée par Kampenhout

Communes	Lois	Modifications
Diegem	30.12.1975	Commune supprimée et annexée par Machelen
Dilbeek	30.12.1975	Annexion des communes de Groot-Bijgaarden, Itterbeek, Schepdaal, Sint-Martens-Bodegem et Sint-Ulriks-Kapelle
Drogenbos	-	Inchangé depuis 1831
Tourneppe	31. 3.1927	Cession du hameau "Lot" qui est érigé en commune distincte
	30.12.1975	Commune supprimée et annexée par Beersel
Elewijt	30.12.1975	Commune supprimée et annexée par Zemst
Elingen	30.12.1975	Commune supprimée et annexée par Pepingen
Epegem	30.12.1975	Commune supprimée et annexée par Zemst
Essene	30.12.1975	Commune supprimée et annexée par Hekelgem
Gaasbeek	30.12.1975	Commune supprimée par la création de la nouvelle commune de Lennik
Gammerages	30.12.1975	Annexion des communes de Tollembeek et Vollezele
Gooik	30.12.1975	Annexion des communes de Kester, Leerbeek et Oetingen
		Cession d'une partie de territoire de Gooik à Roosdaal
Grimbergen	30.12.1975	Annexion des communes de Beigem, Humbeek, et Strombeek-Bever
Groot-Bijgaarden	30.12.1975	Commune supprimée et annexée par Dilbeek
Hal	31. 3.1927	Annexion d'une partie de territoire de Sint-Pieters-Leeuw
	22. 7.1930	Rectification des limites avec Lembeek
	30.12.1975	Annexion des communes de Buizingen et Lembeek
Hamme	30.12.1975	Commune supprimée et annexée par Merchtem
Heikruis	30.12.1975	Commune supprimée et annexée par Pepingen
Hekelgem	23. 2.1870	Rectification des limites avec Denderleeuw
	30.12.1975	Annexion des communes de Essene et Teralfene
	9. 7.1980	Commune supprimée par changement de nom en Affligem
Herfelingen	30.12.1975	Commune supprimée et annexée par Herne
Herne	30.12.1975	Annexion des communes de Herfelingen et Saint-Pierre-Capelle
Hoeilaart	8.11.1962	Annexion des hameaux "Rot" et "Nouveau-Bakenbos" qui appartenaient à La Hulpe (arr. de Nivelles)
Hofstade	23. 2.1870	Commune créée et détachée de Muizen
	30.12.1975	Commune supprimée et annexée par Zemst
Huizingen	30.12.1975	Commune supprimée et annexée par Beersel
Humbeek	30.12.1975	Commune supprimée et annexée par Grimbergen
Itterbeek	30.12.1975	Commune supprimée et annexée par Dilbeek
Kampenhout	30.12.1975	Annexion des communes de Berg, Buken et Nederokkerzeel
Kapelle-op-den-Bos	30.12.1975	Annexion des communes de Nieuwenrode et Ramsdonk
		Annexion d'une partie de territoire de Zemst
Kester	30.12.1975	Commune supprimée et annexée par Gooik
Kobbegem	30.12.1975	Commune supprimée et annexée par Asse
Kraainem	-	Inchangé depuis 1831
Leerbeek	30.12.1975	Commune supprimée et annexée par Gooik
Lembeek	22. 7.1930	Rectification des limites avec Hal
	30.12.1975	Commune supprimée et annexée par Hal
Lennik	30.12.1975	Commune créée par fusion des communes de Sint-Kwintens-Lennik, Gaasbeek et Sint-Martens-Lennik
		Annexion d'une partie de territoire de Roosdaal
		Cession d'une partie de territoire de Sint-Kwintens-Lennik (Brambos) à Roosdaal
Liedekerke	23. 2.1870	Rectification des limites avec Okegem et Denderleeuw (arr. de Alost - prov. de Flandre Orientale)
	30.12.1975	Annexion d'une partie de territoire de Roosdaal
Linkebeek	-	Inchangé depuis 1831
Londerzeel	30.12.1975	Annexion des communes de Steenhuffel et Malderen
Lot	31. 3.1927	Commune créée et détachée de Sint-Pieters-Leeuw et de Tourneppe
	30.12.1975	Commune supprimée et annexée par Beersel
Machelen	30. 8.1905	Rectification des limites avec Vilvorde
	30.12.1975	Annexion de la commune de Diegem
Malderen	30.12.1975	Commune supprimée et annexée par Londerzeel
Mazenzele	30.12.1975	Commune supprimée et annexée par Opwijk
Meise	21.12.1874	Cession d'une partie de territoire qui devient la commune de Nieuwenrode
	30.12.1975	Annexion de la commune de Wolvertem
		Annexion d'une partie de territoire de Merchtem
Melsbroek	30.12.1975	Commune supprimée et annexée par Steenokkerzeel
Merchtem	30.12.1975	Annexion des communes de Brussegem et Hamme
		Cession du hameau "Oppem" de Brussegem à Meise
Mollem	30.12.1975	Commune supprimée et annexée par Asse
Muizen	23. 2.1870	Cession du hameau "Hofstade" qui est érigé en commune distincte
	30.12.1975	Commune supprimée et annexée par Malines (arr. de Malines - prov. d'Anvers)
Nederokkerzeel	30.12.1975	Commune supprimée et annexée par Kampenhout
Nieuwenrode	21.12.1874	Commune créée et détachée de Meise
	30.12.1975	Commune supprimée et annexée par Kapelle-op-den-Bos
Nossegem	30.12.1975	Commune supprimée et annexée par Zaventem
Oetingen	30.12.1975	Commune supprimée et annexée par Gooik
Onze-Lieve-Vrouw-Lombeek	2. 7.1964	Commune supprimée par la création de la nouvelle commune de Roosdaal

Communes	Lois	Modifications
Opwijk	30.12.1975	Annexion de la commune de Mazenzele
Oudenaken	30.12.1975	Commune supprimée et annexée par Sint-Pieters-Leeuw
Overijse	8.11.1962	Cession du hameau "La Corniche" à La Hulpe (arr. de Nivelles)
Pamel	23. 2.1870	Rectification des limites avec Ninove et Okegem (arr. d'Alost - prov. de Flandre orientale)
	2. 7.1964	Commune supprimée par la création de la nouvelle commune de Roosdaal
Pepingen	30.12.1975	Annexion des communes de Brages, Bellingen, Bogaarden, Elingen et Heikruis
Perk	30.12.1975	Commune supprimée et annexée par Steenokkerzeel
Peutie	30.12.1975	Commune supprimée et annexée par Vilvorde
Ramsdonk	30.12.1975	Commune supprimée et annexée par Kapelle-op-den-Bos
Relegem	30.12.1975	Commune supprimée et annexée par Asse
Roosdaal	2. 7.1964	Commune créée par fusion de O.L.V. Lombeek, Pamel et Strijtem
	30.12.1975	Annexion de la commune de Borchtlombeek
		Annexion de parties de territoire de Lennik et de Gooik
		Cession d'une partie de territoire de Roosdaal à Lennik et de Borchtlombeek (Monnik, Sint-Eucharis) à Liedekerke
Ruisbroek	30.12.1975	Commune supprimée et annexée par Sint-Pieters-Leeuw
Schepdaal	30.12.1975	Commune supprimée et annexée par Dilbeek
Rhode-Saint-Genèse	8.11.1962	Echange de parties de territoire avec Braine-l'Alleud (arr. de Nivelles)
Sint-Katherina-Lombeek	30.12.1975	Commune supprimée et annexée par Ternat
Sint-Kwintens-Lennik	30.12.1975	Commune supprimée par la création de la nouvelle commune de Lennik
Sint-Laureins-Berghem	30.12.1975	Commune supprimée et annexée par Sint-Pieters-Leeuw
Sint-Martens-Bodegem	30.12.1975	Commune supprimée et annexée par Dilbeek
Sint-Martens-Lennik	30.12.1975	Commune supprimée par la création de la nouvelle commune de Lennik
Saint-Pierre-Capelle	8.11.1962	Transfert de la commune qui appartenait à l'arrondissement de Soignies (prov. de Hainaut) à l'arrondissement de Bruxelles
	30.12.1975	Commune supprimée et annexée par Herne
Sint-Pieters-Leeuw	31. 3.1927	Cession du hameau "Lot" qui est érigé en commune distincte
		Cession de parties de territoire à Hal et à Buizingen
	30.12.1975	Annexion des communes de Oudenaken, Ruisbroek, Sint-Laureins-Berghem et Vlezenbeek
Woluwé-Saint-Etienne	30.12.1975	Commune supprimée et annexée par Zaventem
Sint-Ulriks-Kapelle	30.12.1975	Commune supprimée et annexée par Dilbeek
Steenhuffel	30.12.1975	Commune supprimée et annexée par Londerzeel
Steenokkerzeel	30.12.1975	Annexion des communes de Melsbroeck et Perk
Sterrebeek	30.12.1975	Commune supprimée et annexée par Zaventem
Strijtem	2. 7.1964	Commune supprimée par la création de la nouvelle commune de Roosdaal
Strombeek-Bever	9. 6.1937	Rectification des limites avec Bruxelles
	30.12.1975	Commune supprimée et annexée par Grimbergen
Teralfene	23. 2.1870	Rectification des limites avec Denderleeuw (arr. d'Alost - prov. de Flandre Orientale)
	30.12.1975	Commune supprimée et annexée par Hekelgem
Ternat	30.12.1975	Annexion des communes de Sint-Katherina-Lombeek et Wambeek
Tollembeek	30.12.1975	Commune supprimée et annexée par Gammerages
Vilvorde	30. 8.1905	Rectification des limites avec Machelen
	30.12.1975	Annexion de la commune de Peutie
Vlezenbeek	30.12.1975	Commune supprimée et annexée par Sint-Pieters-Leeuw
Vollezele	30.12.1975	Commune supprimée et annexée par Gammerages
Wambeek	30.12.1975	Commune supprimée et annexée par Ternat
Weerde	30.12.1975	Commune supprimée et annexée par Zemst
Wemmel	9. 6.1937	Rectification des limites avec Bruxelles
Wezembeek-Oppem	10. 6.1884	Rectification des limites avec Tervuren
Wolvertem	30.12.1975	Commune supprimée et annexée par Meise
Zaventem	30.12.1975	Annexion des communes de Nossegem, Woluwé-Saint-Etienne et Sterrebeek
Zellik	30.12.1975	Commune supprimée et annexée par Asse
Zemst	30.12.1975	Annexion des communes de Elewijt, Epegem, Hofstade et Weerde
		Cession d'une partie de territoire de Zemst (Oksdonk) à Kapelle-op-den-Bos

ARRONDISSEMENT ADMINISTRATIF DE LOUVAIN

l'Arrondissement	10. 6.1884	Rectification des limites entre Tervuren et Wezembeek-Oppem (arr. de Bruxelles)
	8.11.1962	Transfert des communes de L'Ecluse, Zétrud-Lumay, Opheyliissem à l'arrondissement de Nivelles
		Transfert des communes de Attenhoven, Eliksem, Laar, Landen, Neerhespen, Neerlanden, Neerwinden, Overhespen, Overwinden, Rumsdorp, Waasmont, Walsbets, Houtain-l'Evêque, Wange, Wezeren qui appartenaient à l'arrondissement de Waremme (prov. de Liège)
		Annexion d'une partie de territoire de Zétrud-Lumay (arr. de Nivelles) à Hoegaarden

Communes	Lois	Modifications
	17. 7.1970	Cession d'une partie de territoire de Halle-Booienhoven à Saint-Trond (arr. de Hasselt)
Aarschot	30.12.1975	Annexion des communes de Gelrode, Langdorp et Rillaar
Assent	26. 3.1922	Annexion d'une partie de territoire de Begijnendijk
	30.12.1975	Commune créée par démembrement de Caggevinne-Assent
Attenhoven	8.11.1962	Commune supprimée et annexée par Bekkevoort
	17. 7.1970	Transfert de la commune qui appartenait à l'arrondissement de Waremme (prov. de Liège)
	30.12.1975	Annexion de la commune de Neerlanden
Attenrode	30.12.1975	Commune supprimée et annexée par Landen
Averbode	30.12.1975	Commune supprimée et annexée par Glabbeek-Zuurbemde
	27. 8.1928	Commune créée et détachée de Testelt et Zichem
	30.12.1975	Communes supprimées par la création de la nouvelle commune de Montaigu-Zichem
Baal	30.12.1975	Commune supprimée et annexée par Tremelo
Begijnendijk	30.12.1975	Annexion de la commune de Betekom
		Cession des hameaux "Baalse Berg" de Betekom à Tremelo et "Bloemse Hoeve" de Begijnendijk à Aarschot
Bekkevoort	30.12.1975	Annexion des communes de Assent et Molenbeek-Wersbeek
Bertem	30.12.1975	Annexion des communes de Korbeek-Dijle et Leefdaal
Betekom	30.12.1975	Commune supprimée et annexée par Begijnendijk
Bierbeek	11. 4.1928	Cession du hameau "Haasrode" qui est érigé en commune distincte
	30.12.1975	Annexion des communes de Korbeek-Lo et Lovenjoel
		Annexion d'une partie de territoire de Boutersem
		Cession de parties de territoire de Korbeek-Lo (De Mol, Ziekelingen) à Louvain
Binkom	30.12.1975	Commune supprimée et annexée par Lubbeek
Blanden	30.12.1975	Commune supprimée et annexée par Oud-Heverlee
Boortmeerbeek	30.12.1975	Annexion de la commune de Hever
Bost	30.10.1882	Commune créée et détachée de Hoegaarden
	17. 7.1970	Commune supprimée et annexée par Tirlemont
Boutersem	2. 7.1964	Annexion de la commune de Vertrijk
	17. 7.1970	Annexion des communes de Kerkom et Roosbeek
	30.12.1975	Annexion de la commune de Honsem
		Cession de parties de territoire de Honsem (Opveld) à Bierbeek et (Meldert) à Hoegaarden
Budingen	30.12.1975	Commune supprimée et annexée par Léau
Bunsbeek	30.12.1975	Commune supprimée et annexée par Glabbeek-Zuurbemde
Caggevinne-Assent	26. 3.1922	Commune supprimée et création de Assent, Kaggevinne en communes distinctes
Deurne	30.12.1975	Commune supprimée et annexée par Diest
Diest	9. 4.1971	Annexion de la commune de Webbekom
	30.12.1975	Annexion des communes de Deurne, Kaggevinne, Molenstede et Schaffen
		Cession de parties de territoire de Kaggevinne (Ballaar, Groenstraat, Holleblok, Ketelwinning, Prinsenbos, Steensei) à Montaigu-Zichem
Dormaal	17. 7.1970	Commune supprimée et annexée par Halle-Booienhoven
Drieslinter	25. 8.1911	Commune créée et détachée de Neerlinter
	9. 4.1971	Commune supprimée par la création de la nouvelle commune de Linter
Duisburg	30.12.1975	Commune supprimée et annexée par Tervuren
Eliksem	8.11.1962	Transfert de la commune qui appartenait à l'arrondissement de Waremme (prov. de Liège)
	17. 7.1970	Commune supprimée et annexée par Neerwinden
Erps-Kwerps	7. 7.1955	Rectification des limites avec Kortenberg
	30.12.1975	Commune supprimée et annexée par Kortenberg
Everberg	30.12.1975	Commune supprimée et annexée par Kortenberg
Ezemaal	17. 7.1970	Commune supprimée et annexée par Neerwinden
Geetbets	30.12.1975	Annexion de la commune de Rummen
Gelrode	30.12.1975	Commune supprimée et annexée par Aarschot
Glabbeek	9. 7.1980	Commune créée par changement de nom de Glabbeek-Zuurbemde
Glabbeek-Zuurbemde	30.12.1975	Annexion des communes de Bunsbeek, Attenrode et Kapellen
		Cession de parties de territoire de Bunsbeek (Deelberg) à Tirlemont et (Stok) à Kortenaeken
	9. 7.1980	Commune supprimée par changement de nom en Glabbeek
Gossoncourt	30.12.1975	Commune supprimée et annexée par Tirlemont
Grazen	17. 7.1970	Commune supprimée et annexée par Rummen
Haacht	30.12.1975	Annexion des communes de Tildonk et Wespelaar
		Annexion d'une partie de territoire de Herent et de Rotselaar
Haasrode	11. 4.1928	Commune créée et détachée de Bierbeek
	30.12.1975	Commune supprimée et annexée par Oud-Heverlee
Hakendover	30.12.1975	Commune supprimée et annexée par Tirlemont
Halle-Booienhoven	17. 7.1970	Annexion de la commune de Dormaal
		Cession du hameau "Overhalmaal" à Saint-Trond (arr. de Hasselt)
	30.12.1975	Commune supprimée et annexée par Léau

Communes	Lois	Modifications
Helen-Bos	9. 4.1971	Commune supprimée et annexée par Léau
Herent	5. 4.1958 30.12.1975	Cession d'une partie de territoire de Herent à Louvain Annexion des communes de Veltem-Beisem et Winksele Cession des hameaux de Herent "(Keifs)" à Haacht et "(Wijgmaal)" à Louvain
Hever	30.12.1975	Commune supprimée et annexée par Boortmeerbeek
Heverlee	30.12.1975	Commune supprimée et annexée par Louvain
Hoegaarden	30.10.1882 8.11.1962 30.12.1975	Cession du hameau "Bost" qui est érigé en commune distincte Annexion du hameau "Elst" de la commune de Zétrud-Lumay (arr. de Nivelles) Annexion de la commune de Outgaarden Annexion de parties de territoire de Tirlemont et de Boutersem Cession du hameau "Nieuw Overlaar" de Hoegaarden à Tirlemont
Hoeleden	30.12.1975	Commune supprimée et annexée par Kortenen
Holsbeek	30.12.1975	Annexion des communes de Kortrijk-Dutsele, Nieuwrode et Sint-Pieters-Rode
Honsem	2. 7.1964	Commune créée par fusion des communes de Meldert, Neervelp, Opvelp et Wil-lebringen
	30.12.1975	Commune supprimée et annexée par Boutersem
Houwaart	30.12.1975	Commune supprimée par la création de la nouvelle commune de Tielt-Winge
Huldenberg	30.12.1975	Annexion des communes de Loonbeek, Neerijse, Ottenburg et Sint-Agatha-Rode
Kaggevinne	26. 3.1922 30.12.1975	Commune créée par démembrement de Kaggevinne-Assent Commune supprimée et annexée par Diest
Kapellen	30.12.1975	Commune supprimée et annexée par Glabbeek-Zuurbemde
Keerbergen		Inchangé depuis 1831
Kerkom	17. 7.1970	Commune supprimée et annexée par Boutersem
Kersbeek-Miskom	30.12.1975	Commune supprimée et annexée par Kortenen
Kessel-Lo	21. 5.1886 30.12.1975	Rectification des limites avec Louvain Commune supprimée et annexée par Louvain
Korbeek-Dijle	30.12.1975	Commune supprimée et annexée par Bertem
Korbeek-Lo	30.12.1975	Commune supprimée et annexée par Bierbeek
Kortenen	30.12.1975	Annexion des communes de Hoeleden, Kersbeek-Miskom, Ransberg et Waanrode Annexion de parties de territoire de Tirlemont et de Glabbeek-Zuurbemde
Kortenberg	7. 7.1955 30.12.1975	Rectification des limites avec Erps-Kwerps Annexion des communes de Erps-Kwerps, Everberg et Meerbeek
Kortrijk-Dutsele	1. 7.1899 30.12.1975	Annexion d'une partie de territoire de Wezemaal Commune supprimée et annexée par Holsbeek
Kumtich	17. 7.1970 30.12.1975	Annexion de la commune de Vissenaken Commune supprimée et annexée par Tirlemont
Laar	8.11.1962	Transfert de la commune qui appartenait à l'arrondissement de Waremme (prov. de Liège)
	17. 7.1970	Commune supprimée et annexée par Neerwinden
Landen	8.11.1962	Transfert de la commune qui appartenait à l'arrondissement de Waremme (prov. de Liège)
	17. 7.1970	Annexion de la commune de Rumsdorp
	30.12.1975	Annexion d'une partie de territoire de Houtain-l'Evêque
Langdorp	30.12.1975	Annexion des communes de Attenhoven, Neerwinden et Houtain-l'Evêque
L'Ecluse	8.11.1962	Commune supprimée et annexée par Aarschot
Leefdaal	30.12.1975	Transfert de la commune qui appartenait à l'arrondissement de Nivelles
Louvain	12. 4.1845 21. 5.1886 5. 4.1958 30.12.1975	Commune supprimée et annexée par Bertem Annexion d'une partie de territoire de Wilsele Rectification des limites avec Kessel-Lo Annexion de parties de territoire de Herent et de Winksele Annexion des communes de Heverlee, Kessel-Lo et Wilsele
	30.12.1975	Annexion de parties de territoire de Bierbeek, Herent et Oud-Heverlee
Linden	30.12.1975	Commune supprimée et annexée par Lubbeek
Linter	9. 4.1971 30.12.1975	Commune créée par fusion des communes de Drieslinter et Neerlinter Annexion des communes de Orsmaal-Gussenhoven et Wommersom
Loombeek	30.12.1975	Commune supprimée et annexée par Huldenberg
Lovenjoel	30.12.1975	Commune supprimée et annexée par Bierbeek
Lubbeek	30.12.1975	Annexion des communes de Binkom, Linden et Pellenberg
Meensel-Kiezegem	30.12.1975	Commune supprimée par la création de la nouvelle commune de Tielt-Winge
Meerbeek	30.12.1975	Commune supprimée et annexée par Kortenberg
Meldert	2. 7.1964	Commune supprimée par la création de la nouvelle commune de Honsem
Melkwezer	17. 7.1970	Commune supprimée par la création de la nouvelle commune de Orsmaal
Messelbroek	30.12.1975	Commune supprimée par la création de la nouvelle commune de Montaigu-Zichem
Molenbeek-Wersbeek	30.12.1975	Commune supprimée et annexée par Bekkevoort
Molenstede	5. 5.1900 30.12.1975	Commune créée et détachée de Schaffen Commune supprimée et annexée par Diest
Neerhespen	8.11.1962	Transfert de la commune qui appartenait à l'arrondissement de Waremme (prov. de Liège)
	17. 7.1970	Commune supprimée par la création de la nouvelle commune de Orsmaal
Neerheylissem	8.11.1962	Transfert de la commune vers l'arrondissement de Nivelles
Neerijse	30.12.1975	Commune supprimée et annexée par Huldenberg

Communes	Lois	Modifications
Neerlanden	8.11.1962	Transfert de la commune qui appartenait à l'arrondissement de Waremme (prov. de Liège)
Neerlinter	17. 7.1970	Commune supprimée et annexée par Attenhoven
	25. 8.1911	Cession des hameaux "Drieslinter" et "Ransberg" qui sont érigés en communes distinctes
Neervelp	9. 4.1971	Commune supprimée par la création de la nouvelle commune de Linter
	2. 7.1964	Commune supprimée par la création de la nouvelle commune de Honsem
Neerwinden	8.11.1962	Transfert de la commune qui appartenait à l'arrondissement de Waremme (prov. de Liège)
	17. 7.1970	Annexion des communes de Eliksem, Ezemaal, Laar, Overwinden et Wange
Nieuwrode	30.12.1975	Commune supprimée et annexée par Landen
	30.12.1975	Commune supprimée et annexée par Holsbeek
Corbeek	17. 7.1970	Commune supprimée et annexée par Tirlemont
Opheylissem	8.11.1962	Transfert de la commune vers l'arrondissement de Nivelles
Oplinter	30.12.1975	Commune supprimée et annexée par Tirlemont
Opvelp	2. 7.1964	Commune supprimée par la création de la nouvelle commune de Honsem
Orsmaal	17. 7.1970	Commune créée par fusion de Melkwezer, Neerhespen, Orsmaal-Gussenhoven et Overhespen
	30.12.1975	Commune supprimée et annexée par Linter
Orsmaal-Gussenhoven	17. 7.1970	Commune supprimée par la création de la nouvelle commune de Orsmaal
Ottenburg	30.12.1975	Commune supprimée et annexée par Huldenberg
Oud-Heverlee	30.12.1975	Annexion des communes de Blanden, Haasrode, Sint-Joris-Weert et Vaalbeek
		Cession de parties de territoire de Blanden et Haasrode à Louvain
Outgaarden	26. 7.1922	Commune créée et détachée de Zétrud-Lumay
	30.12.1975	Commune supprimée et annexée par Hoegaarden
Overhespen	8.11.1962	Transfert de la commune qui appartenait à l'arrondissement de Waremme (prov. de Liège)
	17. 7.1970	Commune supprimée par la création de la nouvelle commune de Orsmaal
Overwinden	8.11.1962	Transfert de la commune qui appartenait à l'arrondissement de Waremme (prov. de Liège)
	17. 7.1970	Commune supprimée et annexée par Neerwinden
Pellenberg	30.12.1975	Commune supprimée et annexée par Lubbeek
Ransberg	25. 8.1911	Commune créée et détachée de Neerlinter
	30.12.1975	Commune supprimée et annexée par Kortenaeken
Rillaar	30.12.1975	Commune supprimée et annexée par Aarschot
Roosbeek	17. 7.1970	Commune supprimée et annexée par Boutersem
Rotselaar	30.12.1975	Annexion des communes de Werchter et Wezemaal
		Cession du hameau "Wakkerzeel" de Werchter à Haacht
Rummen	17. 7.1970	Annexion de la commune de Grazen
Rumsdorp	30.12.1975	Commune supprimée et annexée par Geetbets
	8.11.1962	Transfert de la commune qui appartenait à l'arrondissement de Waremme (prov. de Liège)
Schaffen	17. 7.1970	Commune supprimée et annexée par Landen
	4. 5.1900	Cession du hameau "Molenstede" qui est érigé en commune distincte
Montaigu	30.12.1975	Communes supprimées par la création de la nouvelle commune de Montaigu-Zichem
	30.12.1975	Commune créée par la fusion des communes de Montaigu, Zichem, Averbode, Messelbroek et Testelt
Sint-Agatha-Rode	30.12.1975	Annexion d'une partie de territoire de Diest
	30.12.1975	Commune supprimée et annexée par Huldenberg
Sint-Joris-Weert	30.12.1975	Commune supprimée et annexée par Oud-Heverlee
Sint-Joris-Winge	30.12.1975	Commune supprimée par la création de la nouvelle commune de Tielt-Winge
Sint-Margriete-Houtem	30.12.1975	Commune supprimée et annexée par Tirlemont
Sint-Pieters-Rode	30.12.1975	Commune supprimée et annexée par Holsbeek
Tervuren	10. 6.1884	Rectification des limites avec Wezembeek-Oppem (arr. de Bruxelles)
	30.12.1975	Annexion des communes de Duisburg et Vossem
Testelt	27. 8.1928	Cession du hameau "Averbode" qui est érigé en commune distincte
	30.12.1975	Communes supprimées par la création de la nouvelle commune de Montaigu-Zichem
Tielt	30.12.1975	Commune supprimée par la création de la nouvelle commune de Tielt-Winge
Tielt-Winge	30.12.1975	Commune créée par fusion des communes de Houwaart, Meensel-Kiezegem, Sint-Joris-Winge et Tielt
Tirlemont	17. 7.1970	Annexion des communes de Bost et Oorbeek
	30.12.1975	Annexion des communes de Gossoncourt, Hakendover, Kumtich, Oplinter et Sint-Margriete-Houtem
Tieldonk		Annexion de parties de territoire de Glabbeek-Zuurbemde et Hoegaarden
		Cession de parties de territoire de Sint-Margriete-Houtem (Stok) à Kortenaeken et Kumtich "Hoksem", Tirlemont et Gossoncourt à Hoegaarden
Tremelo	30.12.1975	Commune supprimée et annexée par Haacht
	31.12.1837	Commune créée et détachée de Werchter
Vaalbeek	30.12.1975	Annexion d'une partie de territoire de Begijnendijk
		Annexion de la commune de Baal
	30.12.1975	Commune supprimée et annexée par Oud-Heverlee

Communes	Lois	Modifications
Veltem-Beisem	30.12.1975	Commune supprimée et annexée par Herent
Vertrijk	2. 7.1964	Commune supprimée et annexée par Boutersem
Vissenaken	17. 7.1970	Commune supprimée et annexée par Kuntich
Vossem	30.12.1975	Commune supprimée et annexée par Tervuren
Waanrode	30.12.1975	Commune supprimée et annexée par Kortenen
Waasmont	8.11.1962	Transfert de la commune qui appartenait à l'arrondissement de Waremme (prov. de Liège)
	6. 7.1964	Commune supprimée et annexée par Houtain-l'Evêque
Wasbets	8.11.1962	Transfert de la commune qui appartenait à l'arrondissement de Waremme (prov. de Liège)
	6. 7.1964	Commune supprimée et annexée par Houtain-l'Evêque
Houtain-l'Evêque	8.11.1962	Transfert de la commune qui appartenait à l'arrondissement de Waremme (prov. de Liège)
	6. 7.1964	Annexion des communes de Waasmont, Walsbets et Wezeren
	17. 7.1970	Cession d'une partie de territoire à Landen
	30.12.1975	Commune supprimée et annexée par Landen
Wange	8.11.1962	Transfert de la commune qui appartenait à l'arrondissement de Waremme (prov. de Liège)
	17. 7.1970	Commune supprimée et annexée par Neerwinden
Webbekom	9. 4.1971	Commune supprimée et annexée par Diest
Werchter	31.12.1837	Cession du hameau "Tremelo" qui est érigé en commune distincte
	30.12.1975	Commune supprimée et annexée par Rotselaar
Wespelaar	30.12.1975	Commune supprimée et annexée par Haacht
Wezemaal	1. 7.1899	Cession du hameau "Dutsel" à Kortrijk-Dutsel
	30.12.1975	Commune supprimée et annexée par Rotselaar
Wezeren	8.11.1962	Transfert de la commune qui appartenait à l'arrondissement de Waremme (prov. de Liège)
	6. 7.1964	Commune supprimée et annexée par Houtain-l'Evêque
Willebringen	2. 7.1964	Commune supprimée par la création de la nouvelle commune de Honsem
Wilsele	12. 4.1845	Cession d'une partie de territoire à Louvain
	30.12.1975	Commune supprimée et annexée par Louvain
Winksele	5. 4.1958	Cession d'une partie de territoire à Louvain
	30.12.1975	Commune supprimée et annexée par Herent
Wommerson	30.12.1975	Commune supprimée et annexée par Linter
Zétrud-Lumay	26. 7.1922	Cession du hameau "Outgaarden" qui est érigé en commune distincte
	8.11.1962	Transfert de la commune vers l'arrondissement de Nivelles
Zichem	27. 8.1928	Cession du hameau "Averbode" qui est érigé en commune distincte
	30.12.1975	Communes supprimées par la création de la nouvelle commune de Montaigu-Zichem
Léau	30.12.1975	Annexion des communes de Budingen et Halle-Booienhoven

ARRONDISSEMENT ADMINISTRATIF DE NIVELLES

l'Arrondissement	8.11.1962	Transfert des communes de Bierghes et Saintes qui appartenait à l'arrondissement de Bruxelles et de L'Ecluse, Zétrud-Lumay, Opheylissem, Neerheylissem qui appartenait à l'arrondissement de Louvain Echange de parties de territoire entre Braine-L'Alleud et Rhode-Saint-Genèse (arr. de Bruxelles) Cession d'une partie de territoire de Zétrud-Lumay à Hoegaarden (arr. de Louvain) et de La Hulpe à Hoeilaart (arr. de Bruxelles) Annexion d'une partie de territoire de Overijse (arr. de Bruxelles) par La Hulpe
	30.12.1975	Cession de la commune de Noville-sur-Mehaigne à Eghezée (arr. de Namur - prov. de Namur)
Archennes	30.12.1975	Commune supprimée et annexée par Grez-Doiceau
Autre-Eglise	30.12.1975	Commune supprimée par la création de la nouvelle commune de Ramillies
Baisy-Thy	30.12.1975	Commune supprimée et annexée par Genappe
Baulers	30.12.1975	Commune supprimée et annexée par Nivelles
Beauvechain	20. 3.1841	Commune créée et détachée de Tourinnes-la-Grosse
	30.12.1975	Annexion des communes de Hamme-Mille, L'Ecluse, Nodebais et Tourinnes-la-Grosse Annexion d'une partie de territoire de Grez-Doiceau
Bierges	30.12.1975	Commune supprimée et annexée par Wavre
Bierghes	8.12.1962	Transfert de la commune qui appartenait à l'arrondissement de Bruxelles
	30.12.1975	Commune supprimée par la création de la nouvelle commune de Rebecq
Biez	30.12.1975	Commune supprimée et annexée par Grez-Doiceau
Bomal	17. 7.1970	Commune supprimée par la création de la nouvelle commune de Gérompont
Bonlez	30.12.1975	Commune supprimée et annexée par Chaumont-Gistoux
Bornival	30.12.1975	Commune supprimée et annexée par Nivelles
Bossut-Gottechain	30.12.1975	Commune supprimée et annexée par Grez-Doiceau
Bousval	30.12.1975	Commune supprimée et annexée par Genappe

Communes	Lois	Modifications
Braine-l'Alleud	8. 11.1962 30.12.1975	Echange de parties de territoire avec Rhode-Saint-Genèse (arr. de Bruxelles) Annexion des communes de Lillois-Witterzée et Ophain-Bois-Seigneur-Isaac Cession d'une partie de territoire de Braine-l'Alleud à Waterloo
Braine-le-Château	30.12.1975	Annexion de la commune de Wauthier-Braine
Céroux-Mousty	30.12.1975	Commune supprimée par la création de la nouvelle commune de Ottignies-Louvain-la-Neuve
Chastre	30.12.1975	Commune créée par fusion de Chastre-Villeroux-Blanmont, Cortil-Noirmont, Gentinnes et Saint-Géry Cession d'une partie de territoire de Gentinnes à Villers-la-Ville
Chastre-Villeroux-Blanmont	26. 7.1926 30.12.1975	Annexion du hameau "Piroy" de Cortil-Noirmont Commune, supprimée par la création de la nouvelle commune de Chastres
Chaumont-Gistoux	30.12.1975	Annexion des communes de Bonlez, Corroy-le-Grand, Dion-Valmont, et Longueville Cession d'une partie de territoire de Corroy-le-Grand à Ottignies-Louvain-la-Neuve
Clabecq	7. 7.1955 30.12.1975	Annexion des hameaux "Quarante-Cinq" et "Rogissart" d'Ittre Commune supprimée et annexée par Tubize
Corbais	30.12.1975	Commune supprimée et annexée par Mont-Saint-Guibert
Corroy-le-Grand	30.12.1975	Commune supprimée et annexée par Chaumont-Gistoux
Cortil-Noirmont	26. 7.1926 30.12.1975	Cession du hameau "Piroy" à Chastre-Villeroux-Blanmont Commune supprimée par la création de la nouvelle commune de Chastre
Court-Saint-Etienne	30.12.1975	Annexion de parties de territoire d'Ottignies-Louvain-la-Neuve et de Genappe
Couture-Saint-Germain	30.12.1975	Commune supprimée par la création de la nouvelle commune de Lasne
Dion-le-Mont	17. 7.1970	Commune supprimée par la création de la nouvelle commune de Dion-Valmont
Dion-le-Val	17. 7.1970	Commune supprimée par la création de la nouvelle commune de Dion-Valmont
Dion-Valmont	17. 7.1970 30.12.1975	Commune créée par fusion de Dion-le-Mont et Dion-le-Val Commune supprimée et annexée par Chaumont-Gistoux
Dongelberg	30.12.1975	Commune supprimée et annexée par Jodoigne
Enines	17. 7.1970	Commune supprimée et annexée par Jauche
Folx-les-Caves	17. 7.1970	Commune supprimée et annexée par Jauche
Geest-Gérompont-Petit-Rosière	17. 7.1970	Commune supprimée par la création de la nouvelle commune de Gérompont
Genappe	16. 7.1938 30.12.1975	Rectification des limites avec Vieux-Genappe Annexion des communes de Baisy-Thy, Bousval, Glabais, Houtain-le-Val, Loupoigne, Vieux-Genappe et Ways Cession d'une partie de territoire de Baisy-Thy à Court-Saint-Etienne
Gentinnes	30.12.1975	Commune supprimée par la création de la nouvelle commune de Chastre
Genval	30.12.1975	Commune supprimée et annexée par Rixensart
Gérompont	17. 7.1970 30.12.1975	Commune créée par fusion de Bomal, Geest-Gérompont-Petit-Rosière et Mont-Saint-André Commune supprimée par la création de la nouvelle commune de Ramillies
Glabais	30.12.1975	Commune supprimée et annexée par Genappe
Glimes	30.12.1975	Commune supprimée et annexée par Incourt
Grand-Rosière-Hottomont	30.12.1975	Commune supprimée par la création de la nouvelle commune de Ramillies
Grez-Doiceau	30.12.1975	Annexion des communes de Archennes, Biez, Bossut-Gottechain et Nethen Cession d'une partie de territoire de Bossut-Gottechain à Beauvechain
Hamme-Mille	30.12.1975	Commune supprimée et annexée par Beauvechain
Haut-Ittre	30.12.1975	Commune supprimée et annexée par Ittre
Hélécine	30.12.1975	Commune créée par fusion des communes de Neerheyliessen, Linsmeau et Ophey-lissem
Hévillers	30.12.1975	Commune supprimée et annexée par Mont-Saint-Guibert
Houtain-le-Val	30.12.1975	Commune supprimée et annexée par Genappe
Huppaye	30.12.1975	Commune supprimée par la création de la nouvelle commune de Ramillies
Incourt	30.12.1975	Annexion des communes de Glimes, Opprebaix, Piétrebaix et Roux-Miroir Annexion d'une partie de territoire de Jodoigne
Ittre	7. 7.1955 30.12.1975	Cession des hameaux "Quarante-Cinq" et "Rogissart" à Clabecq Annexion des communes de Haut-Ittre et Virginal-Samme Cession d'une partie de territoire de Virginal-Samme à Tubize
Jandrain-Jandrenouille	30.12.1975	Commune supprimée par la création de la nouvelle commune de Orp-Jauche
Jauche	17. 7.1970 30.12.1975	Annexion des communes de Enines et Folx-les-Caves Commune supprimée par la création de la nouvelle commune de Orp-Jauche
Jauchelette	30.12.1975	Commune supprimée et annexée par Jodoigne
Jodoigne	30.12.1975	Annexion des communes de Dongelberg, Jauchelette, Jodoigne-Souveraine, Lathuy, Melin, Piétrain, Saint-Jean-Geest, Saint-Remy-Geest et Zétrud-Lumay Cession d'une partie de territoire de Dongelberg à Incourt
Jodoigne-Souveraine	30.12.1975	Commune supprimée et annexée par Jodoigne
La Hulpe	8.11.1962	Cession des hameaux "t Rot" et "Nouveau-Bakenbos" à Hoeilaart (arr. de Bruxelles) Annexion du hameau "La Corniche" qui appartenait à Overijse (arr. de Bruxelles)

Communes	Lois	Modifications
Lasne	30.12.1975	Commune créée par fusion des communes de Lasne-Chapelle-Saint-Lambert, Couture-Saint-Germain, Maransart, Ohain et Plancenoit Cession d'une partie de territoire de Ohain à Waterloo
Lasne-Chapelle-Saint-Lambert	30.12.1975	Commune supprimée par la création de la nouvelle commune de Lasne
Lathuy	30.12.1975	Commune supprimée et annexée par Jodoigne
L'Ecluse	8.11.1962	Transfert de la commune qui appartenait à l'arrondissement de Louvain
Lillois-Witterzée	30.12.1975	Commune supprimée et annexée par Beauvechain
Limal	30.12.1975	Commune supprimée et annexée par Braine-l'Alleud
	9. 6.1884	Cession du hameau "Planiaux" à Rosières
	30.12.1975	Commune supprimée et annexée par Wavre
Limelette	30.12.1975	Commune supprimée par la création de la nouvelle commune de Ottignies-Louvain-la-Neuve
Linsmeau	30. 6.1893	Commune créée et détachée de Noduwez
	30.12.1975	Commune supprimée par la création de la nouvelle commune de Hélécinne
Longueville	30.12.1975	Commune supprimée et annexée par Chaumont-Gistoux
Loupoigne	30.12.1975	Commune supprimée et annexée par Genappe
Malèves-Sainte-Marie-Wastines	30.12.1975	Commune supprimée et annexée par Perwez
Maransart	30.12.1975	Commune supprimée par la création de la nouvelle commune de Lasne
Marbais	30.12.1975	Commune supprimée et annexée par Villers-la-Ville
Marilles	30.12.1975	Commune supprimée par la création de la nouvelle commune de Orp-Jauche
Mélin	30.12.1975	Commune supprimée et annexée par Jodoigne
Mellery	30.12.1975	Commune supprimée et annexée par Villers-la-Ville
Monstreux	30.12.1975	Commune supprimée et annexée par Nivelles
Mont-Saint-André	17. 7.1970	Commune supprimée par la création de la nouvelle commune de Gérompont
Mont-Saint-Guibert	30.12.1975	Annexion des communes de Corbais et Héவில்
Neerheylißem	8.11.1962	Transfert de la commune qui appartenait à l'arrondissement de Louvain
	30.12.1975	Commune supprimée par la création de la nouvelle commune de Hélécinne
Nethen	30.12.1975	Commune supprimée et annexée par Grez-Doiceau
Nil-Saint-Vincent-Saint-Martin	30.12.1975	Commune supprimée par la création de la nouvelle commune de Walhain
Nivelles	30.12.1975	Annexion des communes de Baulers, Bornival, Monstreux et Thines
Nodebais	30.12.1975	Commune supprimée et annexée par Beauvechain
Noduwez	30. 6.1893	Cession du hameau "Linsmeau" qui est érigé en commune distincte
	30.12.1975	Commune supprimée par la création de la nouvelle commune de Orp-Jauche
Noville-sur-Méhaighe	30.12.1975	Commune supprimée et annexée par Eghezée (arr. de Namur - prov. de Namur)
Ohain	30.12.1975	Commune supprimée par la création de la nouvelle commune de Lasne
Oisquercq	17. 7.1970	Commune supprimée et annexée par Tubize
Ophain-Bois-Seigneur-Isaac	30.12.1975	Commune supprimée et annexée par Braine-l'Alleud
Opheylißem	8.11.1962	Transfert de la commune qui appartenait à l'arrondissement de Louvain
	30.12.1975	Commune supprimée par la création de la nouvelle commune de Hélécinne
Opprebais	30.12.1975	Commune supprimée et annexée par Incourt
Orbais	30.12.1975	Commune supprimée et annexée par Perwez
Orp-Jauche	30.12.1975	Commune créée par fusion des communes de Orp-le-Grand, Jandrain-Jandre-nouille, Jauche, Marilles et Noduwez
Orp-le-Grand	30.12.1975	Commune supprimée par la création de la nouvelle commune de Orp-Jauche
Ottignies	30.12.1975	Commune supprimée par la création de la nouvelle commune de Ottignies-Louvain-la-Neuve
Ottignies-Louvain-la-Neuve	30.12.1975	Commune créée par fusion des communes de Ottignies, Cérroux-Mousty et Limelette Annexion de parties de territoire de Wavre, Chaumont-Gistoux Cession d'une partie de territoire de Cérroux-Mousty (Limauges) à Court-Saint-Etienne
Perwez	30.12.1975	Annexion des communes de Malèves-Sainte-Marie-Wastines, Orbais, Thorem-bais-les-Béguines et Thorem-bais-Saint-Trond
Piétrain	30.12.1975	Commune supprimée et annexée par Jodoigne
Piétrebais	30.12.1975	Commune supprimée et annexée par Incourt
Plancenoit	30.12.1975	Commune supprimée par la création de la nouvelle commune de Lasne
Quenast	30.12.1975	Commune supprimée par la création de la nouvelle commune de Rebecq
Ramillies	30.12.1975	Commune créée par fusion de Ramillies-Offus, Autre-Eglise, Gérompont, Grand-Rosière-Hottomont et Huppaye
Ramillies-Offus	30.12.1975	Commune supprimée par la création de la nouvelle commune de Ramillies
Rebecq	30.12.1975	Commune créée par fusion de Rebecq-Rognon, Bierghes et Quenast Annexion d'une partie de territoire de Tubize
Rebecq-Rognon	30.12.1975	Commune supprimée par la création de la nouvelle commune de Rebecq
Rixensart	30.12.1975	Annexion des communes de Genval et Rosières
Rosières	9. 6.1884	Annexion du hameau "Planiaux" de Limal
	30.12.1975	Commune supprimée et annexée par Rixensart
Roux-Miroir	30.12.1975	Commune supprimée et annexée par Incourt
Saint-Géry	30.12.1975	Commune supprimée par la création de la nouvelle commune de Chastre

Communes	Lois	Modifications
Saint-Jean-Geest	30.12.1975	Commune supprimée et annexée par Jodoigne
Saint-Remy-Geest	30.12.1975	Commune supprimée et annexée par Jodoigne
Saintes	8.11.1962	Transfert de la commune qui appartenait à l'arrondissement de Bruxelles
	30.12.1975	Commune supprimée et annexée par Tubize
Sart-Dames-Avelines	30.12.1975	Commune supprimée et annexée par Villers-la-Ville
Thines	30.12.1975	Commune supprimée et annexée par Nivelles
Thorembais-les-Béguines	30.12.1975	Commune supprimée et annexée par Perwez
Thorembais-Saint-Trond	30.12.1975	Commune supprimée et annexée par Perwez
Tilly	14. 4.1898	Cession du hameau "Villers" à Villers-la-Ville
	30.12.1975	Commune supprimée et annexée par Villers-la-Ville
Tourinnes-la-Grosse	20. 3.1841	Cession du hameau "Beauvechain" qui est érigé en commune distincte
	30.12.1975	Commune supprimée et annexée par Beauvechain
Tourinnes-Saint-Lambert	30.12.1975	Commune supprimée par la création de la nouvelle commune de Walhain
Tubize	17. 7.1970	Annexion de la commune de Oisquercq
	30.12.1975	Annexion des communes de Clabecq et Saintes
		Annexion d'une partie de territoire de Ittre
		Cession d'une partie de territoire de Saintes (Petit Bruxelles et Wisbecq) à Rebecq
Vieux-Genappe	16. 7.1938	Rectification des limites avec Genappe
	30.12.1975	Commune supprimée et annexée par Genappe
Villers-la-Ville	14. 4.1898	Annexion du hameau "Villers" de Tilly
	30.12.1975	Annexion des communes de Marbais, Mellery, Sart-Dames-Avelines et Tilly
		Annexion d'une partie de territoire de Chastre
Virginal-Samme	30.12.1975	Commune supprimée et annexée par Ittre
Walhain	30.12.1975	Commune créée par fusion de Walhain-Saint-Paul, Nil-Saint-Vincent-Saint-Martin et Tourinnes-Saint-Lambert
Walhain Saint-Paul	30.12.1975	Commune supprimée par la création de la nouvelle commune de Walhain
Waterloo	30.12.1975	Annexion d'une partie de territoire de Braine-l'Alleud et Lasne
Wauthier-Braine	30.12.1975	Commune supprimée et annexée par Braine-le-Château
Wavre	30.12.1975	Annexion des communes de Bierges et Limal
		Cession d'une partie de territoire de Wavre et Limal à Ottignies-Louvain-la-Neuve
Ways	30.12.1975	Commune supprimée et annexée par Genappe
Zétrud-Lumay	8.11.1962	Transfert de la commune qui appartenait à l'arrondissement de Louvain
		Cession du hameau "Elst" à Hoegaarden (arr. de Louvain)
	30.12.1975	Commune supprimée et annexée par Jodoigne

Communes	Lois	Modifications
PROVINCE DU HAINAUT		
ARRONDISSEMENT ADMINISTRATIF D'ATH		
l'Arrondissement	2. 3.1846	Rectification des limites entre Silly (arr. de Soignies) et Fouleng
	18. 7.1877	Rectification des limites entre Blaton (arr. de Tournai) et Grandglise
	18.7.1952	Transfert de la commune de Oeudeghien qui appartenait à l'arrondissement de Soignies
	8.11.1962	Transfert de la commune de Everbeek vers l'arrondissement de Audenarde (prov. de Flandre Orientale)
		Cession des hameaux "Breucq", "Cocambre" et "La Haute" de Ellezelles à Renaix (arr. d'Audenarde-prov. de Flandre Orientale)
		Cession du hameau "La Hutte" de Flobecq à Opbrakel (arr. d'Audenarde - prov. de Flandre Orientale)
	2. 7.1964	Echange de parties de territoire entre Blaton (arr. de Tournai) et Bernissart
		Annexion d'une partie du territoire de Hautrage (arr. de Mons) par Stambruges
	17. 7.1970	Annexion de la commune de Wattripont (arr. de Tournai) par la nouvelle commune de Arc-Wattripont
	30.12.1975	Cession des communes de Fouleng, Gondregnies et Hellebecq à Silly (arr. de Soignies)
		Annexion de la commune de Cambron-Casteau (arr. de Mons) par Brugelette
		Annexion de la commune de Blaton (arr. de Tournai) par Bernissart
		Annexion de la commune de Ligne (arr. de Tournai) par Ath
		Annexion de la commune de Montroeuil-au-Bois (arr. de Tournai) par la nouvelle commune de Frasnes-lez-Anvaing
		Cession des communes de Blicquy et Tourpes à Leuze-en-Hainaut (arr. de Tournai)
Anvaing	23. 7.1932	Annexion de la commune de Ellignies-lez-Frasnes
	30.12.1975	Commune supprimée par la création de la nouvelle commune de Frasnes-lez-Anvaing
Arbre	30.12.1975	Commune supprimée et annexée par Ath
Arc-Ainières	17. 7.1970	Commune supprimée par la création de la nouvelle commune de Arc-Wattripont
Arc-Wattripont	17. 7.1970	Commune créée par fusion des communes de Arc-Ainières et Wattripont (arr. de Tournai)
	30.12.1975	Commune supprimée par la création de la nouvelle commune de Frasnes-lez-Anvaing
Ath	30.12.1975	Annexion des communes de Arbre, Bouvignies, Ghislenghien, Gibecq, Houtaing, Irchonwelz, Isières, Lanquesaint, Maffle, Mainvault, Meslin-l'Evêque, Moulbais, Ormeignies, Ostiches, Rebais, Villers-Notre-Dame, Villers-Saint-Amand et Ligne (arr. de Tournai)
Attre	30.12.1975	Commune supprimée et annexée par Brugelette
Aubechies	30.12.1975	Commune supprimée et annexée par Beloeil
Basècles	30.12.1975	Commune supprimée et annexée par Beloeil
Beloeil	2. 7.1964	Annexion d'une partie de territoire de Stambruges
	30.12.1975	Annexion des communes de Aubechies, Basècles, Ellignies-Sainte-Anne, Quevau-camps, Ramegnies, Stambruges, Thumaide et Wadelincourt
Bernissart	2. 7.1964	Annexion de la commune de Harchies
		Annexion d'une partie de territoire de Blaton (arr. de Tournai)
		Cession d'une partie de territoire de Harchies à Blaton (arr. de Tournai) et à Stambruges
	30.12.1975	Annexion des communes de Blaton (arr. de Tournai) et Pommeroeul
Blicquy	30.12.1975	Commune supprimée et annexée par Leuze-en-Hainaut (arr. de Tournai)
Bouvignies	30.12.1975	Commune supprimée et annexée par Ath
Brugelette	30.12.1975	Annexion des communes de Attre, Gages, Mévergnies-lez-Lens et Cambron-Casteau (arr. de Mons)
Buissenal	30.12.1975	Commune supprimée par la création de la nouvelle commune de Frasnes-lez-Anvaing
Chièvres	17. 7.1970	Annexion de la commune de Tongre-Saint-Martin
	30.12.1975	Annexion des communes de Grosage, Huissignies, Ladeuze et Tongre-Notre-Dame
Cordes	30.12.1975	Commune supprimée par la création de la nouvelle commune de Frasnes-lez-Anvaing
Dergneau	30.12.1975	Commune supprimée par la création de la nouvelle commune de Frasnes-lez-Anvaing
Ellezelles	8.11.1962	Cession des hameaux "Breucq", "Cocambre" et "La Haute" à Renaix (arr. de Audenarde - prov. de Flandre Orientale)
	30.12.1975	Annexion des communes de Lahamaide et Wodecq
Ellignies-lez-Frasnes	23. 7.1932	Commune supprimée et annexée par Anvaing
Ellignies-Sainte-Anne	30.12.1975	Commune supprimée et annexée par Beloeil

Communes	Lois	Modifications
Everbeek	8.11.1962	Transfert de la commune vers l'arrondissement de Audenarde (prov. de Flandre Orientale)
Flobecq	8.11.1962	Cession du hameau "La Hutte" à Opbrakel (arr. de Audenarde - prov. de Flandre Orientale)
Forest	30.12.1975	Commune supprimée par la création de la nouvelle commune de Frasnes-lez-Anvaing
Foulogny	2. 3.1846	Rectification des limites avec Silly (arr. de Soignies)
Frasnes-lez-Anvaing	30.12.1975	Commune supprimée et annexée par Silly (arr. de Soignies)
Frasnes-lez-Buissenal	30.12.1975	Commune créée par fusion des communes de Frasnes-lez-Buissenal, Anvaing, Arc-Wattripont, Buissenal, Cordes, Dergneau, Forest, Hacquegnies, Herquegies, Moustier, Oeudeghien, Saint-Sauveur et Montroeuil-au-Bois (arr. de Tournai)
Frasnes-lez-Buissenal	30.12.1975	Commune supprimée par la création de la nouvelle commune de Frasnes-lez-Anvaing
Gages	30.12.1975	Commune supprimée et annexée par Brugelette
Ghislenghien	30.12.1975	Commune supprimée et annexée par Ath
Gibecq	30.12.1975	Commune supprimée et annexée par Ath
Gondregnies	30.12.1975	Commune supprimée et annexée par Silly (arr. de Soignies)
Grandglise	18. 7.1877	Rectification des limites avec Bleton (arr. de Tournai)
Grosage	2. 7.1964	Commune supprimée et annexée par Stamburges
Hacquegnies	30.12.1975	Commune supprimée et annexée par Chièvre
Hacquegnies	30.12.1975	Commune supprimée par la création de la nouvelle commune de Frasnes-lez-Anvaing
Harchies	2. 7.1964	Commune supprimée et annexée par Bernissart
Hellebecq	30.12.1975	Commune supprimée et annexée par Silly (arr. de Soignies)
Herquegies	30.12.1975	Commune supprimée par la création de la nouvelle commune de Frasnes-lez-Anvaing
Houtaing	30.12.1975	Commune supprimée et annexée par Ath
Huissignies	30.12.1975	Commune supprimée et annexée par Chièvres
Irchonwelz	30.12.1975	Commune supprimée et annexée par Ath
Isières	30.12.1975	Commune supprimée et annexée par Ath
Ladeuze	30.12.1975	Commune supprimée et annexée par Chièvres
Lahamaide	30.12.1975	Commune supprimée et annexée par Ellezelles
Lanquesaint	30.12.1975	Commune supprimée et annexée par Ath
Maffle	30.12.1975	Commune supprimée et annexée par Ath
Mainvault	30.12.1975	Commune supprimée et annexée par Ath
Meslin-l'Evêque	30.12.1975	Commune supprimée et annexée par Ath
Mévergnies	29.12.1972	Commune supprimée par changement de nom en Mévergnies-lez-Lens
Mévergnies-lez-Lens	29.12.1972	Commune créée par changement de nom de Mévergnies
Mévergnies-lez-Lens	30.12.1975	Commune supprimée et annexée par Brugelette
Moulbaix	2. 3.1846	Cession de parties de territoire à Villers-Saint-Amand
Moulbaix	30.12.1975	Commune supprimée et annexée par Ath
Moustier	30.12.1975	Commune supprimée par la création de la nouvelle commune de Frasnes-lez-Anvaing
Oeudeghien	18. 7.1952	Transfert de la commune qui appartenait à l'arrondissement de Soignies
Oeudeghien	30.12.1975	Commune supprimée par la création de la nouvelle commune de Frasnes-lez-Anvaing
Ormeignies	30.12.1975	Commune supprimée et annexée par Ath
Ostiches	30.12.1975	Commune supprimée et annexée par Ath
Pommeroeul	2. 7.1964	Annexion de la commune de Ville-Pommeroeul
Pommeroeul	30.12.1975	Cession d'une partie de territoire de Ville-Pommeroeul à Stamburges
Pommeroeul	30.12.1975	Commune supprimée et annexée par Bernissart
Quevaucamps	2. 7.1964	Annexion de parties de territoire de Stamburges
Quevaucamps	30.12.1975	Commune supprimée et annexée par Beloeil
Ramegnies	30.12.1975	Commune supprimée et annexée par Beloeil
Rebaix	30.12.1975	Commune supprimée et annexée par Ath
Saint-Sauveur	30.12.1975	Commune supprimée par la création de la nouvelle commune de Frasnes-lez-Anvaing
Stamburges	2. 7.1964	Annexion de la commune de Grandglise
Stamburges	30.12.1975	Annexion d'une partie de territoire de Bernissart (Harchies), de Pommeroeul (Ville-Pommeroeul) et de Hautrage (arr. de Mons)
Stamburges	30.12.1975	Cession d'une partie de territoire de Stamburges à Beloeil et à Quevaucamps
Stamburges	30.12.1975	Cession d'une partie de territoire de Grandglise à Quevaucamps
Stamburges	30.12.1975	Commune supprimée et annexée par Beloeil
Thumaide	30.12.1975	Commune supprimée et annexée par Beloeil
Tongre-Notre Dame	30.12.1975	Commune supprimée et annexée par Chièvres
Tongre-Saint-Martin	17. 7.1970	Commune supprimée et annexée par Chièvres
Tourpes	30.12.1975	Commune supprimée et annexée par Leuze-en-Hainaut (arr. de Tournai)
Ville-Pommeroeul	2. 7.1964	Commune supprimée et annexée par Pommeroeul
Villers-Notre Dame	30.12.1975	Commune supprimée et annexée par Ath
Villers-Saint-Amand	2. 3.1846	Annexion de parties de territoire de Moulbaix
Villers-Saint-Amand	30.12.1975	Commune supprimée et annexée par Ath
Wadelincourt	30.12.1975	Commune supprimée et annexée par Beloeil
Wodecq	30.12.1975	Commune supprimée et annexée par Ellezelles

Communes	Lois	Modifications
ARRONDISSEMENT ADMINISTRATIF DE CHARLEROI		
l'Arrondissement	16. 3.1841	Rectification des limites entre Wanfercée-Baulet et Ligny (arr. de Namur - prov. de Namur)
	19. 4.1850	Rectification des limites entre Lambusart et Moignelée (arr. de Namur - prov. de Namur)
	30.12.1975	Cession de la commune de Boignée à Sombreffe (arr. de Namur - prov. de Namur) Cession d'une partie de territoire de Familleureux à La Louvière (arr. de Soignies)
Acoz	30.12.1975	Commune supprimée et annexée par Gerpennes
Aiseau	30.12.1975	Commune supprimée par la création de la nouvelle commune de Aiseau-Presles
Aiseau-Presles	30.12.1975	Commune créée par fusion des communes de Aiseau, Pont-de-Loup, Presles et Roselies
Arquennes	30.12.1975	Commune supprimée et annexée par Seneffe
Bellecourt	17. 7.1970	Commune supprimée et annexée par La Hestre
Boignée	30.12.1975	Commune supprimée et annexée par Sombreffe (arr. de Namur - prov. de Namur)
Bois-d'Haine	30.12.1975	Commune supprimée et annexée par Manage
Bouffioulx	14. 7.1893	Cession d'une partie de territoire à Couillet et à Montignies-sur-Sambre
	30.12.1975	Commune supprimée et annexée par Châtelet
Brye	30.12.1975	Commune supprimée et annexée par Fleurus
Buzet	30.12.1975	Commune supprimée et annexée par Pont-à-Celles
Chapelle-lez-Herlaimont	30.12.1975	Annexion des communes de Godarville et Piéton
Charleroi	2. 3.1846	Annexion d'une partie de territoire de Marcinelle
	30. 4.1958	Cession d'une partie de territoire à Marcinelle
	30.12.1975	Annexion des communes de Couillet, Dampremy, Gilly, Gosselies, Goutroux, Jumet, Lodelinsart, Marchienne-au-Pont, Marcinelle, Montignies-sur-Sambre, Mont-sur-Marchienne, Ransart, Roux et Monceau-sur-Sambre Annexion d'une partie de territoire de Les Bons Villers Cession d'une partie de territoire de Roux (Bois Du Sart) à Courcelles
Châtelet	30.12.1975	Annexion des communes de Bouffioulx et Châtelaineau
Châtelaineau	30.12.1975	Commune supprimée et annexée par Châtelet
Couillet	14. 7.1893	Annexion d'une partie de territoire de Bouffioulx
	30.12.1975	Commune supprimée et annexée par Charleroi
Courcelles	25. 8.1911	Cession d'une partie de territoire (La Croisette) à Trazegnies
	30.12.1975	Annexion des communes de Gouy-lez-Piéton, Souvret et Trazegnies Annexion d'une partie de territoire de Charleroi
Dampremy	30.12.1975	Commune supprimée et annexée par Charleroi
Familleureux	30.12.1975	Commune supprimée et annexée par Seneffe
Farciennes	30.12.1975	Annexion de la commune de Pironchamps
Fayt-lez-Manage	30.12.1975	Commune supprimée et annexée par Manage
Feluy	30.12.1975	Commune supprimée et annexée par Seneffe
Fleurus	30.12.1975	Annexion des communes de Brye, Heppignies, Lambusart, Saint-Amand, Wagnelée, Wanfercée-Baulet et Wangenies
Fontaine-l'Evêque	30.12.1975	Annexion des communes de Forchies-la-Marche et Leernes
Forchies-la-Marche	30.12.1975	Commune supprimée et annexée par Fontaine-l'Evêque
Frasnes-lez-Gosselies	30.12.1975	Commune supprimée par la création de la nouvelle commune de Les bons Villers
Gerpennes	30.12.1975	Annexion des communes Acoz, Gougnes, Joncret, Loverval et Villers-Poterie
Gilly	30.12.1975	Commune supprimée et annexée par Charleroi
Godarville	7. 5.1866	Commune créée et détachée de Gouy-lez-Piéton
	30.12.1975	Commune supprimée et annexée par Chapelle-lez-Herlaimont
Gosselies	30.12.1975	Commune supprimée et annexée par Charleroi
Gougnes	30.12.1975	Commune supprimée et annexée par Gerpennes
Goutroux	14. 4.1896	Commune créée et détachée de Landelies
	30.12.1975	Commune supprimée et annexée par Charleroi
Gouy-lez-Piéton	7. 5.1866	Cession d'une partie de territoire qui devient la commune de Godarville
	30.12.1975	Commune supprimée et annexée par Courcelles
Heppignies	30.12.1975	Commune supprimée et annexée par Fleurus
Joncret	30.12.1975	Commune supprimée et annexée par Gerpennes
Jumet	30.12.1975	Commune supprimée et annexée par Charleroi
La Hestre	17. 7.1970	Annexion de la commune de Bellecourt
	30.12.1975	Commune supprimée et annexée par Manage
Lambusart	19. 4.1850	Rectification des limites avec Moignelée (arr. de Namur - prov. de Namur)
	30.12.1975	Commune supprimée et annexée par Fleurus
Landelies	14. 4.1896	Cession d'une partie de territoire qui devient la commune de Goutroux
	30.12.1975	Commune supprimée par la création de la nouvelle commune de Montigny-le-Tilleul
Leernes	30.12.1975	Commune supprimée et annexée par Fontaine-l'Evêque
Les-Bons-Villers	30.12.1975	Commune créée par fusion des communes de Mellet, Frasnes-lez-Gosselies, Rêves, Villers-Perwin et Wayaux Cession d'une partie du territoire de Wayaux à Charleroi

Communes	Lois	Modifications
Liberchies	6.7.1964	Commune supprimée et annexée par Luttre
Lodelinsart	30.12.1975	Commune supprimée et annexée par Charleroi
Loverval	30.12.1975	Commune supprimée et annexée par Gerpinnes
Luttre	20. 3.1841	Commune créée et détachée de Pont-à-Celles
	6. 7.1964	Annexion de la commune de Liberchies
	30.12.1975	Commune supprimée et annexée par Pont-à-Celles
Manage	16. 3.1880	Commune créée et détachée de Seneffe
	30.12.1975	Annexion des communes de Bois-d'Haine, Fayt-lez-Manage et La Hestre
Marchienne-au-Pont	30.12.1975	Commune supprimée et annexée par Charleroi
Marcinelle	2. 3.1846	Cession d'une partie de territoire (Stailier) à Charleroi
	30. 4.1958	Annexion d'une partie de territoire de Charleroi
	30.12.1975	Commune supprimée et annexée par Charleroi
Mellet	30.12.1975	Commune supprimée par la création de la nouvelle commune de Les-Bons-Villers
Monceau-sur-Sambre	30.12.1975	Commune supprimée et annexée par Charleroi
Montignies-le-Tilleul	30.12.1975	Commune supprimée par la création de la nouvelle commune de Montigny-le-Tilleul
Montignies-sur-Sambre	14. 7.1893	Annexion d'une partie de territoire de Bouffioulx
	30.12.1975	Commune supprimée et annexée par Charleroi
Montigny-le-Tilleul	30.12.1975	Commune créée par fusion des communes de Landelies et Montignies-le-Tilleul
Mont-sur-Marchienne	30.12.1975	Commune supprimée et annexée par Charleroi
Obaix	30.12.1975	Commune supprimée et annexée par Pont-à-Celles
Petit-Roeulx-lez-Nivelles	30.12.1975	Commune supprimée et annexée par Seneffe
Piéton	30.12.1975	Commune supprimée et annexée par Chapelle-lez-Herlaimont
Pironchamps	11. 6.1867	Commune créée et détachée de Pont-de-Loup
	30.12.1975	Commune supprimée et annexée par Farciennes
Pont-à-Celles	20. 3.1841	Cession d'une partie de territoire qui devient la commune de Luttre
	30.12.1975	Annexion des communes de Buzet, Luttre, Obaix, Thiméon et Viesville
Pont-de-Loup	11. 6.1867	Cession d'une partie de territoire qui devient la commune de Pironchamps
	30.12.1975	Commune supprimée par la création de la nouvelle commune de Aiseau-Presles
Presles	16. 4.1878	Cession d'une partie de territoire qui devient la commune de Roselies
	30.12.1975	Commune supprimée par la création de la nouvelle commune de Aiseau-Presles
Ransart	30.12.1975	Commune supprimée et annexée par Charleroi
Rèves	30.12.1975	Commune supprimée par la création de la nouvelle commune de Bons-Villers
Roselies	16. 4.1878	Commune créée et détachée de Presles
	30.12.1975	Commune supprimée par la création de la nouvelle commune de Aiseau-Presles
Roux	30.12.1975	Commune supprimée et annexée par Charleroi
Saint-Amand	30.12.1975	Commune supprimée et annexée par Fleurus
Seneffe	16. 3.1880	Cession d'une partie de territoire qui devient la commune de Manage
	30.12.1975	Annexion des communes de Arquennes, Familleureux, Feluy et Petit-Roeulx-lez-Nivelles
		Cession d'une partie de territoire de Familleureux (Besonrieux) à La Louvière (arr. de Soignies)
Souvret	30.12.1975	Commune supprimée et annexée par Courcelles
Thiméon	30.12.1975	Commune supprimée et annexée par Pont-à-Celles
Trazegnies	25. 8.1911	Annexion d'une partie de territoire de Courcelles
	30.12.1975	Commune supprimée et annexée par Courcelles
Viesville	30.12.1975	Commune supprimée et annexée par Pont-à-Celles
Villers-Perwin	30.12.1975	Commune supprimée par la création de la nouvelle commune de Les-Bons-Villers
Villers-Poterie	30.12.1975	Commune supprimée et annexée par Gerpinnes
Wagnelée	30.12.1975	Commune supprimée et annexée par Fleurus
Wanfercée-Baulet	16. 3.1841	Rectification des limites avec Ligny (arr. Namur - prov. de Namur)
	30.12.1975	Commune supprimée et annexée par Fleurus
Wangnies	30.12.1975	Commune supprimée et annexée par Fleurus
Wayaux	30.12.1975	Commune supprimée par la création de la nouvelle commune de Les-Bons-Villers

ARRONDISSEMENT ADMINISTRATIF DE MONS

l'Arrondissement	2. 7.1964	Cession d'une partie de territoire de Hautrage à Stambruges (arr. d'Ath)
	6. 7.1964	Annexion de la commune de Saint-Denis (arr. de Soignies) par la nouvelle commune de Obourg
	30.12.1975	Cession de la commune de Cambron-Casteau à Brugelette (arr. d'Ath) Cession des communes Chaussée-Notre-Dame-Louvignies et Neufvilles à Soignies (arr. de Soignies) Annexion de la commune de Villers-Saint-Ghislain (arr. de Soignies) par Mons Annexion d'une partie de territoire de Soignies et Le Roeulx (arr. de Soignies) par Mons
Angre	30.12.1975	Commune supprimée par la création de la nouvelle commune de Honnelles
Angreau	30.12.1975	Commune supprimée par la création de la nouvelle commune de Honnelles
Asquillies	30.12.1975	Commune supprimée par la création de la nouvelle commune de Quévy
Athis	30.12.1975	Commune supprimée par la création de la nouvelle commune de Honnelles
Audregnies	30.12.1975	Commune supprimée et annexée par Quiévrain

Communes	Lois	Modifications
Aulnois	30.12.1975	Commune supprimée par la création de la nouvelle commune de Quévy
Autreppe	30.12.1975	Commune supprimée par la création de la nouvelle commune de Honnelles
Baisieux	30.12.1975	Commune supprimée et annexée par Quiévrain
Baudour	21. 6.1849	Cession d'une partie de territoire (La Haine) à Boussu
	29. 8.1883	Cession d'une partie de territoire qui devient la commune de Tertre
	30.12.1975	Commune supprimée et annexée par Saint-Ghislain
Bauffe	30.12.1975	Commune supprimée et annexée par Lens
Blaregnies	30.12.1975	Commune supprimée par la création de la nouvelle commune de Quévy
Blaugies	30.12.1975	Commune supprimée et annexée par Dour
Bougnies	30.12.1975	Commune supprimée par la création de la nouvelle commune de Quévy
Boussu	21. 6.1849	Annexion d'une partie de territoire de Baudour
	30.12.1975	Annexion de la commune de Hornu
Cambron-Casteau	30.12.1975	Commune supprimée et annexée par Brugelette (arr. de Ath)
Cambron-Saint-Vincent	30.12.1975	Commune supprimée et annexée par Lens
Chaussée-Notre-		
Dame-Louvignies	30.12.1975	Commune supprimée et annexée par Soignies (arr. de Soignies)
Cipty	30.12.1975	Commune supprimée et annexée par Mons
Colfontaine	30.12.1975	Commune créée par fusion des communes de Pâturage, Warquignies et Wasmes
		Annexion d'une partie de territoire de Frameries
		Cession d'une partie de territoire de Pâturages (Poignard) à Frameries
Cuesmes	14.12.1896	Rectification des limites avec Mons et Hyon
	9. 4.1971	Commune supprimée et annexée par Mons
Dour	30.12.1975	Annexion des communes de Blaugies, Elouges et Wihéries
		Cession de parties de territoire de Wihéries (Braitiau, Les Fayaux) à Honnelles
Elouges	30.12.1975	Commune supprimée et annexée par Dour
Erbaut	30.12.1975	Commune supprimée et annexée par Jurbise
Erbisoeul	2. 3.1846	Rectification des limites avec Jurbise
	20.2.1961	Rectification des limites avec Ghlin
	30.12.1975	Commune supprimée et annexée par Jurbise
Erquennes	30.12.1975	Commune supprimée par la création de la nouvelle commune de Honnelles
Eugies	30.12.1975	Commune supprimée et annexée par Frameries
Fayt-le-Franc	30.12.1975	Commune supprimée par la création de la nouvelle commune de Honnelles
Flénu	8. 6.1870	Commune créée et détachée de Jemappes
	9. 4.1971	Commune supprimée et annexée par Jemappes
Frameries	30. 3.1845	Cession d'une partie de territoire qui devient la commune de La Bouverie
	30.12.1975	Annexion des communes de Eugies, La Bouverie, Noirchain et Sars-la-Bruyère
		Annexion d'une partie de territoire de Colfontaine
		Cession de parties de territoire de Eugies (Bois de Colfontaine, Bois l'Évêque) à Colfontaine
Genly	30.12.1975	Commune supprimée par la création de la nouvelle commune de Quévy
Ghlin	20. 2.1961	Rectification des limites avec Erbisoeul
	9. 4.1971	Commune supprimée et annexée par Mons
Givry	2. 7.1887	Rectification des limites avec Havay
	30.12.1975	Commune supprimée par la création de la nouvelle commune de Quévy
Goegnies-Chaussée	30.12.1975	Commune supprimée par la création de la nouvelle commune de Quévy
Hainin	30.12.1975	Commune supprimée et annexée par Hensies
Harmignies	30.12.1975	Commune supprimée et annexée par Mons
Harveng	30.12.1975	Commune supprimée et annexée par Mons
Hautrage	21. 5.1886	Annexion d'une partie de territoire de Villeroit
	2. 7.1964	Cession d'une partie de territoire à Stambruges (arr. de Ath)
	30.12.1975	Commune supprimée et annexée par Saint-Ghislain
Havay	2. 7.1887	Rectification des limites avec Givry
	30.12.1975	Commune supprimée par la création de la nouvelle commune de Quévy
Havré	30.12.1975	Commune supprimée et annexée par Mons
Hensies	30.12.1975	Annexion des communes de Hainin, Montroeuil-sur-Haine et Thulin
Herchies	30.12.1975	Commune supprimée et annexée par Jurbise
Honnelles	30.12.1975	Commune créée par fusion des communes de Montignies-sur-Roc, Angre, Angreau, Athis, Autreppe, Erquennes, Fayt-le-Franc, Marchipont, Onnezies et Roisin
		Annexion d'une partie de territoire de Quiévrain et Dour
Hornu	30.12.1975	Commune supprimée et annexée par Boussu
Hyon	14.12.1896	Rectification des limites avec Mons, Cuesmes et Spiennes
	9. 4.1971	Commune supprimée et annexée par Mons
Jemappes	8. 6.1870	Cession d'une partie de territoire qui devient la commune de Flénu
	9. 4.1971	Annexion de la commune de Flénu
	30.12.1975	Commune supprimée et annexée par Mons
Jurbise	2. 3.1846	Rectification des limites avec Erbisoeul
	30.12.1975	Annexion des communes Erbaut, Erbisoeul, Herchies, Masnuy-Saint-Jean et Masnuy-Saint-Pierre
		Cession d'une partie de territoire de Masnuy-Saint-Jean à Mons

Communes	Lois	Modifications
La Bouverie	30. 3.1845	Commune créée et détachée de Frameries
	30.12.1975	Commune supprimée et annexée par Frameries
Lens	30.12.1975	Annexion des communes de Bauffe, Cambron-Saint-Vincent, Lombise et Montignies-lez-Lens
Lombise	30.12.1975	Commune supprimée et annexée par Lens
Maisières	2. 6.1868	Commune créée par démembrement de Nimy-Maisières
	30.12.1975	Commune supprimée et annexée par Mons
Marchipont	30.12.1975	Commune supprimée par la création de la nouvelle commune de Honnelles
Masnuy-Saint-Jean	30.12.1975	Commune supprimée et annexée par Jurbise
Masnuy-Saint-Pierre	30.12.1975	Commune supprimée et annexée par Jurbise
Mesvin	30.12.1975	Commune supprimée et annexée par Mons
Mons	14.12.1896	Rectification des limites avec Cuesmes, Hyon, Saint-Symphorien et Spiennes
	9. 4.1971	Annexion des communes de Cuesmes, Hyon, Nimy, Obourg et Ghlin
	30.12.1975	Annexion des communes de Cibly, Harmignies, Harveng, Havré, Jemappes, Maisières, Mesvin, Nouvelles, Saint-Symphorien, Spiennes et Villers-Saint-Ghislain (arr. de Soignies)
		Annexion d'une partie de territoire de Jurbise et Soignies, Le Roeulx (arr. de Soignies)
Montignies-lez-Lens	30.12.1975	Commune supprimée et annexée par Lens
Montignies-sur-Roc	30.12.1975	Commune supprimée par création de la nouvelle commune de Honnelles
Montroeuil-sur-Haine	30.12.1975	Commune supprimée et annexée par Hensies
Neufmaison	30.12.1975	Commune supprimée et annexée par Saint-Ghislain
Neufvilles	30.12.1975	Commune supprimée et annexée par Soignies (arr. de Soignies)
Nimy	2. 6.1868	Commune créée par démembrement de Nimy-Maisières
	9. 4.1971	Commune supprimée et annexée par Mons
Nimy-Maisières	2. 6.1868	Commune supprimée et création de Maisières et de Nimy en communes distinctes
Noirchain	30.12.1975	Commune supprimée et annexée par Frameries
Nouvelles	30.12.1975	Commune supprimée et annexée par Mons
Obourg	6. 7.1964	Annexion de la commune de Saint-Denis (arr. de Soignies)
	9. 4.1971	Commune supprimée et annexée par Mons
Onnezies	30.12.1975	Commune supprimée par la création de la nouvelle commune de Honnelles
Pâturages	30.12.1975	Commune supprimée par la création de la nouvelle commune de Colfontaine
Quaregnon	30.12.1975	Annexion de la commune de Wasmuel
Quévy	30.12.1975	Commune créée par fusion des communes de Quévy-le-Petit, Asquillies, Aulnois, Blaregnies, Bougnies, Genly, Givry, Goegnies-Chaussée, Havay et Quévy-le-Grand
Quévy-le-Grand	30.12.1975	Commune supprimée par la création de la nouvelle commune de Quévy
Quévy-le-Petit	30.12.1975	Commune supprimée par la création de la nouvelle commune de Quévy
Quévrain	30.12.1975	Annexion des communes de Audregnies et Baisieux
		Cession de parties de territoire d'Audregnies (Bois des Fayaux, Les 40 Colmant) à Honnelles
Roisin	30.12.1975	Commune supprimée par la création de la nouvelle commune de Honnelles
Saint-Ghislain	30.12.1975	Annexion des communes de Baudour, Hautrage, Neufmaison, Sirault, Tertre et Villerot
Saint-Symphorien	14.12.1896	Rectification des limites avec Mons et Spiennes
	30.12.1975	Commune supprimée et annexée par Mons
Sars-la-Bruyère	30.12.1975	Commune supprimée et annexée par Frameries
Sirault	30.12.1975	Commune supprimée et annexée par Saint-Ghislain
Spiennes	14.12.1896	Rectification des limites avec Mons, Hyon et Saint-Symphorien
	30.12.1975	Commune supprimée et annexée par Mons
Tertre	29. 8.1883	Commune créée et détachée de Baudour
	30.12.1975	Commune supprimée et annexée par Saint-Ghislain
Thulin	30.12.1975	Commune supprimée et annexée par Hensies
Villerot	21. 5.1886	Cession d'une partie de territoire (Petit Villerot) à Hautrage
	30.12.1975	Commune supprimée et annexée par Saint-Ghislain
Warquignies	30.12.1975	Commune supprimée par la création de la nouvelle commune de Colfontaine
Wasmes	30.12.1975	Commune supprimée par la création de la nouvelle commune de Colfontaine
Wasmuel	30.12.1975	Commune supprimée et annexée par Quaregnon
Wihéries	30.12.1975	Commune supprimée et annexée par Dour

ARRONDISSEMENT ADMINISTRATIF DE MOUSCRON

l'Arrondissement	8.11.1962	Arrondissement créé et constitué par les communes de Comines, Houthem, Bas-Warneton, Ploegsteert et Warneton qui appartenaient à l'arrondissement d'Ypres (prov. de Flandre Occidentale) et par les communes de Mouscron, Luigne, Herseaux et Dottignies qui appartenaient à l'arrondissement de Courtrai (prov. de Flandre Occidentale)
		Cession du hameau "Kruiseyck" de Comines à Wervik (arr. d'Ypres - prov. de Flandre Occidentale)
		Annexion du hameau "Risquons-Tout" de Rekkem (arr. Courtrai - prov. de Flandre Occidentale) par Mouscron
		Annexion du hameau "Clef d'Hollande" de Neuve-Eglise (arr. d'Ypres - prov. de Flandre Occidentale) par Ploegsteert

Communes	Lois	Modifications
Bas-Warneton	8.11.1962	Transfert de la commune qui appartenait à l'arrondissement d'Ypres (prov. de Flandre Occidentale)
	30.12.1975	Commune supprimée et annexée par Comines
Comines	8.11.1962	Transfert de la commune qui appartenait à l'arrondissement d'Ypres (prov. de Flandre Occidentale) Cession du hameau "Kruiseyck" à Wervik (arr. d'Ypres - prov. de Flandre Occidentale)
	30.12.1975	Annexion des communes de Bas-Warneton, Houthem, Ploegsteert et Warneton
Dottignies	8.11.1962	Transfert de la commune qui appartenait à l'arrondissement de Courtrai (prov. de Flandre Occidentale)
	30.12.1975	Commune supprimée et annexée par Mouscron
Herseaux	8.11.1962	Transfert de la commune qui appartenait à l'arrondissement de Courtrai (prov. de Flandre Occidentale)
	30.12.1975	Commune supprimée et annexée par Mouscron
Houthem	8.11.1962	Transfert de la commune qui appartenait à l'arrondissement d'Ypres (prov. de Flandre Occidentale)
	30.12.1975	Commune supprimée et annexée par Comines
Luingne	8.11.1962	Transfert de la commune qui appartenait à l'arrondissement de Courtrai (prov. de Flandre Occidentale)
	30.12.1975	Commune supprimée et annexée par Mouscron
Mouscron	8.11.1962	Transfert de la commune qui appartenait à l'arrondissement de Courtrai (prov. de Flandre Occidentale) Annexion du hameau "Risquons-Tout" de Rekkem (arr. Courtrai - prov. de Flandre Occidentale)
	30.12.1975	Annexion des communes de Dottignies, Herseaux et Luingne
Ploegsteert	8.11.1962	Transfert de la commune qui appartenait à l'arrondissement d'Ypres (prov. de Flandre Occidentale) Annexion du hameau "Clef d'Hollande" de Neuve-Eglise (arr. d'Ypres - prov. de Flandre Occidentale)
	30.12.1975	Commune supprimée et annexée par Comines
Warneton	8.11.1962	Transfert de la commune qui appartenait à l'arrondissement d'Ypres (prov. de Flandre Occidentale)
	30.12.1975	Commune supprimée et annexée par Comines

ARRONDISSEMENT ADMINISTRATIF DE SOIGNIES

l'Arrondissement	2. 3.1846	Rectification des limites entre Fouleng (arr. de Ath) et Silly
	18. 7.1952	Transfert de la commune de Oeudeghien vers l'arrondissement de Ath
	8.11.1962	Transfert de la commune de Saint-Pierre-Capelle vers l'arrondissement de Bruxelles (prov. de Brabant) Transfert de la commune de Biévène vers l'arrondissement de Bruxelles (prov. de Brabant) après rectification des limites avec Deux-Acren et Bassilly Cession des hameaux "Donkerstraete" et "Haie-de-Viane" de Deux-Acren à Viane (arr. de Alost - prov. de Flandre Orientale) Annexion des hameaux "Vert-Chemin" et "Warresaix" qui appartenaient à Biévène (arr. de Bruxelles - prov. de Brabant) à Bassilly Cession du hameau "Akrenbos" de Deux-Acren à Biévène (arr. de Bruxelles - prov. de Brabant)
	6. 7.1964	Cession de la commune de Saint-Denis à la nouvelle commune de Obourg (arr. de Mons)
	30.12.1975	Cession des communes de Bray et Péronnes à Binche (arr. de Thuin) Annexion des communes de Chaussée-Notre-Dame-Louvignies et Neufvilles (arr. de Mons) par Soignies Annexion de la commune de Haine-Saint-Pierre (arr. de Thuin) par La Louvière Annexion des communes de Fouleng, Gondregnies et Hellebecq (arr. de Ath) à Silly Annexion d'une partie de territoire de Seneffe (arr. de Charleroi) par La Louvière Cession d'une partie de territoire de Ville-sur-Haine à Mons (arr. de Mons) Cession d'une partie de territoire de Soignies (Casteau) à Mons (arr. de Mons) Cession de la commune de Villers-Saint-Ghislain à Mons (arr. de Mons) Cession des communes de Vellereille-le-Sec et de Estinnes-au-Val à Estinnes (arr. de Thuin)
	8.11.1962	Annexion des hameaux "Vert chemin" et "Warresaix" de Biévène (arr. de Bruxelles - prov. de Brabant)
	30.12.1975	Commune supprimée et annexée par Silly
	8.11.1962	Transfert de la commune vers l'arrondissement de Bruxelles (prov. de Brabant) après avoir cédé les hameaux "Vert-Chemin" et "Warresaix" à Bassilly et annexé le hameau "Akrenbos" de Deux-Acren
	30.12.1975	Commune supprimée et annexée par Lessines
	30.12.1975	Commune supprimée et annexée par La Louvière

Communes	Lois	Modifications
Braine-le-Comte	30.12.1975	Annexion des communes de Hennuyères, Henripont, Petit-Roeulx-lez-Braine, Ronquières et Steenkerque
Bray	30.12.1975	Commune supprimée et annexée par Binche (arr. de Thuin)
Casteau	30.12.1975	Commune supprimée et annexée par Soignies
Deux-Acren	8.11.1962	Cession du hameau "Akrenbos" à Biévène (arr. de Bruxelles - prov. de Brabant) et des hameaux "Donkerstraete" et "Haie-de-Viane" à Viane (arr. de Alost - prov. de Flandre Orientale)
Ecaussinnes	30.12.1975	Commune supprimée et annexée par Lessines
Ecaussinnes-d'Enghien	30.12.1975	Commune créée par fusion des communes de Ecaussinnes-d'Enghien, Ecaussinnes-Lalaing et Marche-lez-Ecaussinnes
Ecaussinnes-Lalaing	30.12.1975	Commune supprimée par la création de la nouvelle commune d'Ecaussinnes
Enghien	15. 3.1876	Annexion d'une partie de territoire de Petit-Enghien
	18. 7.1877	Rectification des limites avec Petit-Enghien
	9. 6.1884	Rectification des limites avec Petit-Enghien
	5. 8.1932	Annexion d'une partie de territoire de Petit-Enghien
	30.12.1975	Annexion des communes de Marcq et Petit-Enghien
Estinnes-au-Val	30.12.1975	Commune supprimée et annexée par Estinnes (arr. de Thuin)
Ghoy	30.12.1975	Commune supprimée et annexée par Lessines
Gottignies	6. 7.1964	Commune supprimée et annexée par Ville-sur-Haine
Graty	22. 4.1892	Commune créée et détachée de Hoves
	30.12.1975	Commune supprimée et annexée par Silly
Haine-Saint-Paul	30.12.1975	Commune supprimée et annexée par La Louvière
Hennuyères	30.12.1975	Commune supprimée et annexée par Braine-le-Comte
Henripont	30.12.1975	Commune supprimée et annexée par Braine-le-Comte
Horrues	30.12.1975	Commune supprimée et annexée par Soignies
Houdeng-Aimeries	30.12.1975	Commune supprimée et annexée par La Louvière
Houdeng-Goegnies	30.12.1975	Commune supprimée et annexée par La Louvière
Hoves	22. 4.1892	Cession d'une partie de territoire qui devient la commune de Graty
	30.12.1975	Commune supprimée et annexée par Silly
La Louvière	10. 4.1869	Commune créée et détachée de Saint-Vaast
	30.12.1975	Annexion des communes de Boussoit, Haine-Saint-Paul, Houdeng-Aimeries, Houdeng-Goegnies, Maurage, Saint-Vaast, Strépy-Bracquegnies, Trivières et Haine-Saint-Pierre (arr. de Thuin)
		Annexion d'une partie de territoire de Seneffe (arr. de Charleroi)
Le Roeulx	29.12.1972	Commune créée par changement de nom de Roeulx
	30.12.1975	Annexion des communes de Mignault, Thieu et Ville-sur-Haine
		Cession d'une partie de territoire de Ville-sur-Haine à Mons (arr. de Mons)
Lessines	30.12.1975	Annexion des communes de Bois-de-Lessines, Deux-Acren, Ghoy, Ogy, Ollignies et Papignies
Marche-lez-Ecaussinnes	30.12.1975	Commune supprimée par la création de la nouvelle commune de Ecaussinnes
Marcq	30.12.1975	Commune supprimée et annexée par Enghien
Maurage	30.12.1975	Commune supprimée et annexée par La Louvière
Mignault	30.12.1975	Commune supprimée et annexée par Le Roeulx
Naast	30.12.1975	Commune supprimée et annexée par Soignies
Oeudeghien	18. 7.1952	Transfert de la commune à l'arrondissement de Ath
Ogy	30.12.1975	Commune supprimée et annexée par Lessines
Ollignies	30.12.1975	Commune supprimée et annexée par Lessines
Papignies	6. 7.1964	Annexion de la commune de Wannebecq
	30.12.1975	Commune supprimée et annexée par Lessines
Peronnes	30.12.1975	Commune supprimée et annexée par Binche (arr. de Thuin)
Petit-Enghien	15. 3.1876	Cession d'une partie de territoire à Enghien
	18. 7.1877	Rectification des limites avec Enghien
	9. 6.1884	Rectification des limites avec Enghien
	5. 8.1932	Cession d'une partie de territoire (Parc d'Aremberg) à Enghien
	30.12.1975	Commune supprimée et annexée par Enghien
Petit-Roeulx-lez-Braine	30.12.1975	Commune supprimée et annexée par Braine-le-Comte
Roeulx	29.12.1972	Commune supprimée par changement de nom en Le Roeulx
Ronquières	30.12.1975	Commune supprimée et annexée par Braine-le-Comte
Saint-Denis	6. 7.1964	Commune supprimée et annexée par Obourg (arr. de Mons)
Saint-Vaast	10. 4.1869	Cession d'une partie de territoire qui devient la commune de La Louvière
	30.12.1975	Commune supprimée et annexée par La Louvière
Silly	2. 3.1846	Rectification des limites avec Fouleng (arr. de Ath)
	30.12.1975	Annexion des communes de Bassilly, Graty, Hoves, Thoricourt et Fouleng, Gondregnies, Hellebecq (arr. de Ath)
Saint-Pierre		
Capelle	8.11.1962	Transfert de la commune à l'arrondissement de Bruxelles (prov. de Brabant)
Soignies	30.12.1975	Annexion des communes de Casteau, Horrues, Naast, Thieusies et Neufvilles, Chaussée-Notre-Dame-Louvignies (arr. de Mons)
		Cession d'une partie de territoire de Casteau à Mons (arr. de Mons)
Steenkerque	30.12.1975	Commune supprimée et annexée par Braine-le-Comte
Strépy-Bracquegnies	30.12.1975	Commune supprimée et annexée par La Louvière
Thieu	30.12.1975	Commune supprimée et annexée par Le Roeulx

Communes	Lois	Modifications
Thieusies	30.12.1975	Commune supprimée et annexée par Soignies
Thoricourt	30.12.1975	Commune supprimée et annexée par Silly
Trivières	30.12.1975	Commune supprimée et annexée par La Louvière
Vellereille-le-Sec	30.12.1975	Commune supprimée et annexée par Estinnes (arr. de Thuin)
Villers-Saint-Ghislain	30.12.1975	Commune supprimée et annexée par Mons (arr. de Mons)
Ville-sur-Haine	6. 7.1964	Annexion de la commune de Gottignies
	30.12.1975	Commune supprimée et annexée par Le Roeulx
Wannebecq	6. 7.1964	Commune supprimée et annexée par Papignies

ARRONDISSEMENT ADMINISTRATIF DE THUIN

l'Arrondissement	3. 3.1890	Rectification des limites entre Barbençon et Clermont (arr. de Philippeville - prov. de Namur)
	8.12.1905	Ratification de la convention rétablissant la ligne frontière entre les communes belges de Rièzes et L'Escaillère et les communes françaises de Renjonez et La-Neuveville-aux-Tourneurs
	30.12.1975	Annexion des communes de Péronnes et de Bray (arr. de Soignies) par Binche Annexion des communes de Estinnes-au-Val et de Vellereille-le-Sec (arr. de Soignies) par Estinnes Cession de la commune de Haine-Saint-Pierre à La Louvière (arr. de Soignies)
	-	Inchangé depuis 1831
Anderlues	-	Inchangé depuis 1831
Baileux	27. 5.1837	Rectification des limites avec Chimay et Bourlers
	10. 6.1886	Cession d'une partie de territoire qui devient la commune de l'Escaillère
	30.12.1975	Commune supprimée et annexée par Chimay
Baillièvre	30.12.1975	Commune supprimée et annexée par Chimay
Barbençon	3. 3.1890	Rectification des limites avec Clermont (arr. de Philippeville - prov. de Namur)
	2. 7.1964	Cession d'une partie de territoire à Froid-Chapelle
	30.12.1975	Commune supprimée et annexée par Beaumont
Battignies	15. 3.1876	Cession d'une partie de territoire à Binche
Beaumont	9. 8.1881	Commune supprimée et annexée par Binche
	30.12.1975	Annexion des communes de Barbençon, Leugnies, Leval-Chaudeville, Renlies, Solre-Saint-Géry, Strée et Thirimont Cession d'une partie de territoire de Barbençon à Froidchapelle Cession d'une partie de territoire de Solre-Saint-Géry à Sivry-Rance
	27. 5.1837	Rectification des limites avec Momignies
Beauwelz	30.12.1975	Commune supprimée et annexée par Momignies
Bersillies-l'Abbaye	30.12.1975	Commune supprimée et annexée par Erquelinnes
Bienne-lez-Happart	30.12.1975	Commune supprimée et annexée par Lobbes
Biercée	30.12.1975	Commune supprimée et annexée par Thuin
Biesme-sous-Thuin	30.12.1975	Commune supprimée et annexée par Thuin
Binche	14. 6.1873	Annexion d'une partie de territoire de Buvrines
	15. 3.1876	Annexion d'une partie de territoire de Battignies
	9. 8.1881	Annexion de la commune de Battignies
	30.12.1975	Annexion des communes de Buvrines, Epinois, Leval-Trahegnies, Ressaix, Waudrez et Bray, Péronnes (arr. de Soignies)
Bourlers	27. 5.1837	Rectification des limites avec Baileux, Forges et Chimay
	30.12.1975	Commune supprimée et annexée par Chimay
Boussu-lez-Walcourt	30.12.1975	Commune supprimée par la création de la nouvelle commune de Froidchapelle
Buvrines	14. 6.1873	Cession d'une partie de territoire (Versailles) à Binche
	30.12.1975	Commune supprimée et annexée par Binche
Carnières	30.12.1975	Commune supprimée par la création de la nouvelle commune de Morlanwelz
Chimay	27. 5.1837	Rectification des limites avec Baileux, Forges, Seloignes et Bourlers
	1. 3.1851	Cession d'une partie de territoire qui devient la commune de Rièzes
	10. 8.1903	Cession d'une partie de territoire qui devient la commune de Forge-Philippe
	30.12.1975	Annexion des communes de Baileux, Baillièvre, Bourlers, Forges, l'Escaillère, Lompret, Rièzes, Robechies, Saint-Remy, Salles, Vaulx, Villers-la-Tour et Virrelles
Cour-sur-Heure	30.12.1975	Communes supprimées par la création de la nouvelle commune de Ham-sur-Heure-Nalinnes
Croix-lez-Rouveroy	30.12.1975	Commune supprimée par la création de la nouvelle commune de Estinnes
Donstiennes	30.12.1975	Commune supprimée et annexée par Thuin
Epinois	30.12.1975	Commune supprimée et annexée par Binche
Erpion	30.12.1975	Commune supprimée par la création de la nouvelle commune de Froidchapelle
Erquelinnes	15. 7.1938	Rectification des limites avec Grand-Reng
	30.12.1975	Annexion des communes de Bersillies-l'Abbaye, Grand-Reng, Hantes-Wihéries, Montignies-Saint-Christophe et Solre-sur-Sambre
Estinnes	30.12.1975	Commune créée par fusion des communes de Estinnes-au-Mont, Croix-lez-Rouveroy, Fouroeulx, Haulchain, Peissant, Rouveroy, Vellereille-lez-Brayeux et Vellereille-le-Sec, Estinnes-au-Val (arr. de Soignies)

Communes	Lois	Modifications
Estinnes-au-Mont	30.12.1975	Commune supprimée par la création de la nouvelle commune de Estinnes
Fauroeux	30.12.1975	Commune supprimée par la création de la nouvelle commune de Estinnes
Fontaine-Valmont	30.12.1975	Commune supprimée et annexée par Merbes-le-Château
Forge-Philippe	10. 8.1903	Commune créée et détachée de Chimay et Seloignes
	30.12.1975	Commune supprimée et annexée par Momignies
Forges	27. 5.1837	Rectification des limites avec Chimay et Bourlers
	30.12.1975	Commune supprimée et annexée par Chimay
Fourbechies	2. 6.1868	Commune créée et détachée de Froid-Chapelle
	14. 4.1896	Annexion d'une partie de territoire de Renlies
	2. 7.1964	Commune supprimée et annexée par Froid-Chapelle
Froid-Chapelle	2. 6.1868	Cession d'une partie de territoire qui devient la commune de Fourbechies
	2. 7.1964	Annexion de la commune de Fourbechies
		Annexion d'une partie de territoire de Barbençon
	30.12.1975	Commune supprimée par la création de la nouvelle commune de Froidchapelle
Froidchapelle	30.12.1975	Commune créée par la fusion des communes de Froid-Chapelle, Boussu-lez-Walcourt, Erpion et Vergnies
		Annexion d'une partie de territoire de Beaumont
Gozée	30.12.1975	Commune supprimée et annexée par Thuin
Grand-Reng	15. 7.1938	Rectification des limites avec Erquelinnes
	30.12.1975	Commune supprimée et annexée par Erquelinnes
Grandrieu	30.12.1975	Commune supprimée par la création de la nouvelle commune de Sivry-Rance
Haine-Saint-Pierre	30.12.1975	Commune supprimée et annexée par La Louvière (arr. de Soignies)
Ham-sur-Heure	30.12.1975	Communes supprimées par la création de la nouvelle commune de Ham-sur-Heure-Nalines
Nalines	30.12.1975	Commune créée par fusion des communes de Ham-sur-Heure, Nalines, Cour-sur-Heure, Jamioux et Marbaix
Hantes-Wiheries	30.12.1975	Commune supprimée et annexée par Erquelinnes
Haulchin	30.12.1975	Commune supprimée par la création de la nouvelle commune de Estinnes
Jamioux	30.12.1975	Communes supprimées par la création de la nouvelle commune de Ham-sur-Heure-Nalines
Labuissière	30.12.1975	Commune supprimée et annexée par Merbes-le-Château
Leers-et-Fosteu	30.12.1975	Commune supprimée et annexée par Thuin
L'Escaillère	10. 6.1886	Commune créée et détachée de Baileux
	6. 12.1905	Ratification de la convention rétablissant la ligne frontière entre les communes belges de l'Escaillère et Rièzes et les communes françaises de Regniowez et La-Neuville-aux-Tourneurs
	30.12.1975	Commune supprimée et annexée par Chimay
Leugnies	30.12.1975	Commune supprimée et annexée par Beaumont
Leval-Chaudeville	30.12.1975	Commune supprimée et annexée par Beaumont
Leval-Trahegnies	30.12.1975	Commune supprimée et annexée par Binche
Lobbès	30.12.1975	Annexion des communes de Bienne-lez-Happart, Mont-Sainte-Geneviève et Sart-la-Buissière
Lompret	30.12.1975	Commune supprimée et annexée par Chimay
Macon	30.12.1975	Commune supprimée et annexée par Momignies
Macquenoise	7. 6.1867	Commune créée et détachée de Momignies
	30.12.1975	Commune supprimée et annexée par Momignies
Marbaix	30.12.1975	Communes supprimées par la création de la nouvelle commune de Ham-sur-Heure-Nalines
Merbes-le-Château	30.12.1975	Annexion des communes de Fontaine-Valmont, Labuissière et Merbes-Sainte-Marie
Merbes-Sainte-Marie	30.12.1975	Commune supprimée et annexée par Merbes-le-Château
Momignies	27. 5.1837	Rectification des limites avec Beauwelz
	7. 6.1867	Cession d'une partie de territoire qui devient la commune de Macquenoise
	30.12.1975	Annexion des communes de Beauwelz, Forge-Philippe, Macon, Macquenoise, Monceau-Imbrechies et Seloignes
Monceau-Imbrechies	30.12.1975	Commune supprimée et annexée par Momignies
Montbliart	30.12.1975	Commune supprimée par la création de la nouvelle commune de Sivry-Rance
Montignies-Saint-Christophe	30.12.1975	Commune supprimée et annexée par Erquelinnes
Mont-Sainte-Aldegonde	30.12.1975	Commune supprimée par la création de la nouvelle commune de Morlanwelz
Mont-Sainte-Geneviève	30.12.1975	Commune supprimée et annexée par Lobbès
Morlanwelz	20.12.1963	Commune supprimée par changement de nom en Morlanwelz-Mariemont
	30.12.1975	Commune créée par fusion des communes de Morlanwelz-Mariemont, Carnières et Mont-Sainte-Aldegonde
Morlanwelz-Mariemont	20.12.1963	Commune créée par changement de nom de Morlanwelz
	30.12.1975	Commune supprimée par la création de la nouvelle commune de Morlanwelz
Nalines	30.12.1975	Communes supprimées par la création de la nouvelle commune de Ham-sur-Heure-Nalines
Peissant	30.12.1975	Commune supprimée par la création de la nouvelle commune de Estinnes
Ragnies	30.12.1975	Commune supprimée et annexée par Thuin
Rance	30.12.1975	Commune supprimée par la création de la nouvelle commune de Sivry-Rance
Renlies	14. 4.1896	Cession d'une partie de territoire à Fourbechies
	30.12.1975	Commune supprimée et annexée par Beaumont

Communes	Lois	Modifications
Ressaix	30.12.1975	Commune supprimée et annexée par Binche
Rièzes	1. 3.1851	Commune créée et détachée de Chimay
	8 12.1905	Ratification de la convention rétablissant la ligne frontière entre les communes belges de Rièzes et l'Escaillère et les communes françaises de Regniowez et La-Neuville-aux-Tourneurs
	30.12.1975	Commune supprimée et annexée par Chimay
Robechies	30.12.1975	Commune supprimée et annexée par Chimay
Rouveroy	30.12.1975	Commune supprimée par la création de la nouvelle commune de Estinnes
Saint-Remy	30.12.1975	Commune supprimée et annexée par Chimay
Salles	30.12.1975	Commune supprimée et annexée par Chimay
Sars-la-Buissière	30.12.1975	Commune supprimée et annexée par Lobbes
Sautin	10. 4.1914	Commune créée et détachée de Sivry
	30.12.1975	Commune supprimée par la création de la nouvelle commune de Sivry-Rance
Seloignes	27. 5.1837	Rectification des limites avec Chimay
	10. 8.1903	Cession d'une partie de territoire qui devient la commune de Forge-Philippe
	30.12.1975	Commune supprimée et annexée par Momignies
Sivry	10. 4.1914	Cession d'une partie de territoire qui devient la commune de Sautin
	30.12.1975	Commune supprimée par la création de la nouvelle commune de Sivry-Rance
Sivry-Rance	30.12.1975	Commune créée par fusion des communes de Sivry, Rance, Grandrieu, Montbliart et Sautin
		Annexion d'une partie de territoire de Beaumont
Solre-Saint-Gery	30.12.1975	Commune supprimée et annexée par Beaumont
Solre-sur-Sambre	30.12.1975	Commune supprimée et annexée par Erquelines
Strée	30.12.1975	Commune supprimée et annexée par Beaumont
Thirimont	30.12.1975	Commune supprimée et annexée par Beaumont
Thuillies	30.12.1975	Commune supprimée et annexée par Thuin
Thuin	30.12.1975	Annexion des communes de Biercée, Biesme-sous-Thuin, Donstiennes, Gozée, Leers-et-Fosteau, Ragnies et Thuilles
Vaulx	30.12.1975	Commune supprimée et annexée par Chimay
Vellerille-les-Brayeux	30.12.1975	Commune supprimée par la création de la nouvelle commune de Estinnes
Vergnies	30.12.1975	Commune supprimée par la création de la nouvelle commune de Froidchapelle
Villers-la-Tour	30.12.1975	Commune supprimée et annexée par Chimay
Virelles	30.12.1975	Commune supprimée et annexée par Chimay
Waudrez	30.12.1975	Commune supprimée et annexée par Binche

ARRONDISSEMENT ADMINISTRATIF DE TOURNAI

l'Arrondissement	18. 7.1877	Rectification des limites de territoire entre Grandglise (arr. d'Ath) et Blaton
	8.11.1962	Transfert des communes de Orroir, Amougies et Russeignies qui appartenaient à l'arrondissement d'Audenarde (prov. de Flandre Orientale)
	2. 7.1964	Echange de parties de territoire entre Blaton et Bernissart (arr. d'Ath)
	17. 7.1970	Cession de la commune de Wattripont à la nouvelle commune de Arc-Wattripont (arr. d'Ath)
	30.12.1975	Annexion des communes de Blicquy et de Tourpes (arr. d'Ath) par la commune de Leuze-en-Hainaut
		Cession de la commune de Blaton à Bernissart (arr. d'Ath) Cession de la commune de Ligne à Ath (arr. d'Ath) Cession de la commune de Montroeuil-au-Bois à la nouvelle commune de Frasnes-lez-Anvaing (arr. d'Ath)
Amougies	8.11.1962	Transfert de la commune qui appartenait à l'arrondissement d'Audenarde (prov. de Flandre Orientale)
	30.12.1975	Communes supprimées par la création de la nouvelle commune de Mont-de-l'Enclus
Anseroeul	30.12.1975	Communes supprimées par la création de la nouvelle commune de Mont-de-l'Enclus
Antoing	27. 5.1870	Annexion d'une partie de territoire de Bruyelle et de Calonne
	30.12.1975	Annexion des communes de Bruyelle, Calonne, Fontenoy, Maubray et Péronnes
Bailleul	30.12.1975	Commune supprimée et annexée par Estaimpuis
Barry	30.12.1975	Commune supprimée et annexée par Tournai
Baugnies	30.12.1975	Commune supprimée et annexée par Péruwelz
Beclers	30.12.1975	Commune supprimée et annexée par Tournai
Blandain	30.12.1975	Commune supprimée et annexée par Tournai
Blaton	18. 7.1877	Rectification des limites avec Grandglise
	26. 8.1907	Cession d'une partie de territoire qui devient la commune de Bon-Secours
	2. 7.1964	Cession d'une partie de territoire à Bernissart (arr. d'Ath)
		Annexion d'une partie de territoire de Bernissart (arr. d'Ath)
	30.12.1975	Commune supprimée et annexée par Bernissart (arr. d'Ath)
Bléharies	30.12.1975	Commune supprimée par la création de la nouvelle commune de Brunehaut
Bon-Secours	26. 8.1907	Commune créée et détachée de Blaton et Péruwelz
	30.12.1975	Commune supprimée et annexée par Péruwelz
Braffe	30.12.1975	Commune supprimée et annexée par Péruwelz
Brasmenil	30.12.1975	Commune supprimée et annexée par Péruwelz

Communes	Lois	Modifications
Brunehaut	30.12.1975	Commune créée par fusion des communes de Bléharies, Guignies, Hollain, Howardries, Jollain-Merlin, Laplaigne, Lesdain, Rongy et Wez-Velvain
Bruyelle	27. 5.1870	Cession d'une partie de territoire à Antoing
Bury	30.12.1975	Commune supprimée et annexée par Antoing
Callenelle	30.12.1975	Commune supprimée et annexée par Péruwelz
Calonne	27. 5.1870	Cession d'une partie de territoire à Antoing
Celles	30.12.1975	Commune supprimée et annexée par Antoing
	13. 6.1836	Cession d'une partie de territoire qui devient la commune de Molenbaix
	30.12.1975	Annexion des communes de Escanaffles, Molenbaix, Popuelles, Pottes et Velaines
Chapelle-à-Oie	30.12.1975	Communesupprimée par la création de la nouvelle commune de Leuze-en-Hainaut
Chapelle-à-Wattines	30.12.1975	Communesupprimée par la création de la nouvelle commune de Leuze-en-Hainaut
Chercq	30.12.1975	Commune supprimée et annexée par Tournai
Ere	30.12.1975	Commune supprimée et annexée par Tournai
Escanaffles	30.12.1975	Commune supprimée et annexée par Celles
Esplechin	30.12.1975	Commune supprimée et annexée par Tournai
Esquelmes	30.12.1975	Commune supprimée et annexée par Pecq
Estaimbourg	30.12.1975	Commune supprimée et annexée par Estaimpuis
Estaimpuis	30.12.1975	Annexion des communes de Bailleul, Estaimbourg, Evregnies, Leers-Nord, Néchin et Saint-Léger
Evregnies	30.12.1975	Commune supprimée et annexée par Estaimpuis
Fontenoy	30.12.1975	Commune supprimée et annexée par Antoing
Froidmont	30.12.1975	Commune supprimée et annexée par Tournai
Froyennes	30.12.1975	Commune supprimée et annexée par Tournai
Gallaix	30.12.1975	Communesupprimée par la création de la nouvelle commune de Leuze-en-Hainaut
Gaurain-Ramecroix	30.12.1975	Commune supprimée et annexée par Tournai
Grandmetz	30.12.1975	Communesupprimée par la création de la nouvelle commune de Leuze-en-Hainaut
Guignies	30.12.1975	Commune supprimée par la création de la nouvelle commune de Brunehaut
Havennes	30.12.1975	Commune supprimée et annexée par Tournai
Hérinnes	14. 6.1873	Rectification des limites avec Pecq
	30.12.1975	Commune supprimée et annexée par Pecq
Hertain	30.12.1975	Commune supprimée et annexée par Tournai
Hollain	30.12.1975	Commune supprimée par la création de la nouvelle commune de Brunehaut
Howardries	30.12.1975	Commune supprimée par la création de la nouvelle commune de Brunehaut
Jollain-Merlin	30.12.1975	Commune supprimée par la création de la nouvelle commune de Brunehaut
Kain	30.12.1975	Commune supprimée et annexée par Tournai
La Glanerie	2. 7.1887	Commune créée et détachée de Rumes
	30.12.1975	Commune supprimée et annexée par Rumes
Lamain	30.12.1975	Commune supprimée et annexée par Tournai
Laplaigne	30.12.1975	Commune supprimée par la création de la nouvelle commune de Brunehaut
Leers-Nord	30.12.1975	Commune supprimée et annexée par Estaimpuis
Lesdain	30.12.1975	Commune supprimée par la création de la nouvelle commune de Brunehaut
Leuze	30.12.1975	Commune supprimée par la création de la nouvelle commune de Leuze-en-Hainaut
Leuze-en-Hainaut	30.12.1975	Commune créée par fusion des communes de Leuze, Chapelle-à-Oie, Chapelle-à-Wattines, Gallaix, Grandmetz, Pipaix, Thieulain, Willaupuis et Tourpes, Blicquy (arr. d'Ath)
Ligne	30.12.1975	Commune supprimée et annexée par Ath (arr. d'Ath)
Marquain	30.12.1975	Commune supprimée et annexée par Tournai
Maubray	30.12.1975	Commune supprimée et annexée par Antoing
Maulde	30.12.1975	Commune supprimée et annexée par Tournai
Melles	30.12.1975	Commune supprimée et annexée par Tournai
Molenbaix	13. 6.1836	Commune créée et détachée de Celles
	30.12.1975	Commune supprimée et annexée par Celles
Mont-de-l'Enclus	30.12.1975	Commune créée par fusion des communes de Amougies, Anserooul, Orroir et Russeignies
Montroeuil-au-Bois	30.12.1975	Commune supprimée par la création de la nouvelle commune de Frasnes-lez-Anvaing (arr. d'Ath)
Mont-Saint-Aubert	30.12.1975	Commune supprimée et annexée par Tournai
Mourcourt	30.12.1975	Commune supprimée et annexée par Tournai
Nechin	30.12.1975	Commune supprimée et annexée par Estaimpuis
Obigies	30.12.1975	Commune supprimée et annexée par Pecq
Orcq	30.12.1975	Commune supprimée et annexée par Tournai
Orroir	8.11.1962	Transfert de la commune qui appartenait à l'arrondissement d'Audenarde (prov. de Flandre Orientale)
	30.12.1975	Commune supprimée par la création de la nouvelle commune de Mont-de-l'Enclus
Pecq	14. 6.1873	Rectification des limites avec Hérinnes
	30.12.1975	Annexion des communes de Esquelmes, Hérinnes, Obigies et Warcoing
Peronnes	30.12.1975	Commune supprimée et annexée par Antoing

Communes	Lois	Modifications
Péruwelz	26. 8.1907 30.12.1975	Cession d'une partie territoire qui devient la commune de Bon-Secours Annexion des communes de Bagnies, Bon-Secours, Braffe, Brasmenil, Bury, Callenelle, Roucourt, Wasmes-Audemez-Briffoeil et Wiers
Pipaix	30.12.1975	Communes supprimées par la création de la nouvelle commune de Leuze-en-Hainaut
Popuelles	30.12.1975	Commune supprimée et annexée par Celles
Pottes	30.12.1975	Commune supprimée et annexée par Celles
Quartes	30.12.1975	Commune supprimée et annexée par Tournai
Ramegnies-Chin	30.12.1975	Commune supprimée et annexée par Tournai
Rongy	30.12.1975	Commune supprimée par la création de la nouvelle commune de Brunehaut
Roucourt	30.12.1975	Commune supprimée et annexée par Péruwelz
Rumes	7. 5.1866 2. 7.1887 30.12.1975	Cession de parties de territoire (La Digue et Petit Rumes) à Taintignies Cession d'une partie de territoire qui devient la commune de La Glanerie Annexion des communes de La Glanerie et Taintignies
Rumillies	30.12.1975	Commune supprimée et annexée par Tournai
Russeignies	8.11.1962 30.12.1975	Transfert de la commune qui appartenait à l'arrondissement d'Audenarde (prov. de Flandre Orientale) Commune supprimée par la création de la nouvelle commune de Mont-de-l'Enclus
Saint-Léger	30.12.1975	Commune supprimée et annexée par Estaimpuis
Saint-Maur	30.12.1975	Commune supprimée et annexée par Tournai
Taintignies	7. 5.1866 30.12.1975	Annexion d'une partie de territoire de Rumes Commune supprimée et annexée par Rumes
Templeuve	30.12.1975	Commune supprimée et annexée par Tournai
Thieulain	30.12.1975	Communes supprimées par la création de la nouvelle commune de Leuze-en-Hainaut
Thimougies	30.12.1975	Commune supprimée et annexée par Tournai
Tournai	30.12.1975	Annexion des communes de Barry, Beclers, Blandain, Chercq, Ere, Esplechin, Froidmont, Froyennes, Gaurain-Ramecroix, Havinnes, Hertain, Kain, Lamain, Marquain, Maulde, Melles, Mont-Saint-Aubert, Mourcourt, Orcq, Quartes, Ramegnies-Chin, Rumillies, Saint-Maur, Templeuve, Thimougies, Vaulx, Vezon, Warchin et Willemeau
Vaulx	30.12.1975	Commune supprimée et annexée par Tournai
Velaines	30.12.1975	Commune supprimée et annexée par Celles
Vezon	30.12.1975	Commune supprimée et annexée par Tournai
Warchin	30.12.1975	Commune supprimée et annexée par Tournai
Warcoing	30.12.1975	Commune supprimée et annexée par Pecq
Wasmes-Audemez-Briffoeil	30.12.1975	Commune supprimée et annexée par Péruwelz
Wattripont	17. 7.1970	Commune supprimée par la création de la nouvelle commune de Arc-Wattripont (arr. d'Ath)
Wez-Velvain	30.12.1975	Commune supprimée par la création de la nouvelle commune de Brunehaut
Wiers	30.12.1975	Commune supprimée et annexée par Péruwelz
Willaupuis	30.12.1975	Communes supprimées par la création de la nouvelle commune de Leuze-en-Hainaut
Willemeau	30.12.1975	Commune supprimée et annexée par Tournai

Communes	Lois	Modifications
PROVINCE DE LIEGE		
ARRONDISSEMENT ADMINISTRATIF DE HUY		
l'Arrondissement	13. 6.1836	Rectification des limites entre Clavier et Bonsin (arr. de Dinant - prov. de Namur)
	1. 5.1848	Transfert des communes de Basse-Bodeux, Bra, Chevron, Fosse, Francorchamps, La Gleize, Lierneux, Rahier, Stoumont, Wanne vers l'arrondissement de Verviers
	17. 7.1970	Cession des communes de Borlez et Les Waleffes à la nouvelle commune de Faimés (arr. de Waremme)
	30.12.1975	Cession de la commune de Aineffe à Faimés (arr. de Waremme) Cession des communes de Ehein et Neuville-en-Condroy à la nouvelle commune de Neupré (arr. de Liège) Cession des communes de Ernonheid et Harzé à Aywaille (arr. de Liège) Cession des communes de Landenne et Seilles à Andenne (arr. de Namur - prov. de Namur) Cession de la commune de Lorcé à Stoumont (arr. de Verviers) Cession de la commune de Pouleur à Comblain-au-Pont (arr. de Liège) Annexion de la commune de My (arr. de Marche-en-Famenne - prov. de Luxembourg) par Ferrières Annexion d'une partie de territoire de Manhay (arr. de Marche-en-Famenne - prov. de Luxembourg) par Ferrières Cession d'une partie de territoire de Hermalle-sous-Huy à Saint-Georges-sur-Meuse (arr. de Waremme) Echange de parties de territoire entre Andenne (arr. de Namur - prov. de Namur) et Héron Transfert des communes de Engis et Anthisnes qui appartenait à l'arrondissement de Liège Annexion d'une partie de territoire de Neupré (arr. de Liège) par Engis Cession d'une partie de territoire de Anthisnes à Comblain-au-Pont (arr. de Liège) Annexion d'une partie de territoire de Esneux (arr. de Liège) par Anthisnes
Abée	30.12.1975	Commune supprimée par la création de la nouvelle commune de Tinlot
Aineffe	30.12.1975	Commune supprimée et annexée par Faimés (arr. de Waremme)
Amay	26. 9.1842	Cession d'une partie de territoire qui devient la commune Ombret-Rawsa
	30.12.1975	Annexion des communes de Ampsin, Flône, Jehay-Bodegnée et Ombret-Rawsa Cession de parties de territoire de Jehay-Bodegnée (Bodegnée, Rogerée) à Verlaine Cession d'une partie de territoire de Ombret-Rawsa (Rawsa) à Modave
Ampsin	30.12.1975	Commune supprimée et annexée par Amay
Antheit	30.12.1975	Commune supprimée et annexée par Wanze
Anthisnes	30.12.1975	Transfert de la commune qui appartenait à l'arrondissement de Liège Annexion des communes de Hody, Tavier et Villers-aux-Tours Annexion de parties de territoire de Ouffet et Esneux (arr. de Liège) Cession d'une partie de territoire de Anthisnes (Ciclose) à Comblain-au-Pont (arr. de Liège)
Bas-Oha	30.12.1975	Commune supprimée et annexée par Wanze
Basse-Bodeux	1. 5.1848	Transfert de la commune vers l'arrondissement de Verviers
Ben-Ahin	30.12.1975	Commune supprimée et annexée par Huy
Bois-et-Borsu	30.12.1975	Commune supprimée et annexée par Clavier
Borlez	17. 7.1970	Commune supprimée par la création de la nouvelle commune de Faimés (arr. de Waremme)
Bra	1. 5.1848	Transfert de la commune vers l'arrondissement de Verviers
Burdinne	30.12.1975	Annexion des communes de Hannêche, Lamontzée, Marneffe et Oteppe
Chapon-Seraing	30.12.1975	Commune supprimée et annexée par Verlaine
Chevron	1. 5.1848	Transfert de la commune vers l'arrondissement de Verviers
Clavier	13. 6.1836	Rectification des limites avec Bonsin (arr. de Dinant - prov. de Namur)
	30.12.1975	Annexion des communes de Bois-et-Borsu, Les Avins, Ocquier, Pailhe et Terwagne
Clermont	29.12.1972	Commune supprimée par changement de nom de Clermont-sous-Huy
Clermont-sous-Huy	29.12.1972	Commune créée par changement de nom de Clermont
	30.12.1975	Commune supprimée et annexée par Engis
Comblain-Fairon	30.12.1975	Commune supprimée et annexée par Hamoir
Couthuin	9. 6.1937	Rectification des limites avec Landenne et Seilles
	30.12.1975	Commune supprimée et annexée par Héron
Ehein	30.12.1975	Commune supprimée et annexée par Neupré (arr. de Liège)
Ellemelle	29.12.1848	Rectification des limites avec Seny et Warzée
	30.12.1975	Commune supprimée et annexée par Ouffet

Communes	Lois	Modifications
Engis	30.12.1975	Transfert de la commune qui appartenait à l'arrondissement de Liège Annexion des communes de Clermont-sous-Huy et Hermalle-sous-Huy Annexion d'une partie de territoire de Neupré (arr. de Liège) Cession d'une partie de territoire de Hermalle-sous-Huy à Saint-Georges-sur-Meuse (arr. de Waremme)
Ernonheid	30.12.1975	Commune supprimée et annexée par Aywaille (arr. de Liège)
Ferrières	30.12.1975	Annexion des communes de Vieuxville, Werbomont, Xhoris et My (arr. de Marche-en-Famenne - prov. de Luxembourg) Annexion d'une partie de territoire de Manhay (arr. de Marche-en-Famenne - prov. de Luxembourg)
Filot	30.12.1975	Commune supprimée et annexée par Hamoir
Fize-Fontaine	30.12.1975	Commune supprimée et annexée par Villers-le-Bouillet
Flône	30.12.1975	Commune supprimée et annexée par Amay
Fosse	1. 5.1848	Transfert de la commune vers l'arrondissement de Verviers
Fraiture	30.12.1975	Commune supprimée par la création de la nouvelle commune de Tintot
Francorchamps	1. 5.1848	Transfert de la commune vers l'arrondissement de Verviers
Hamoir	30.12.1975	Annexion des communes de Comblain-Fairon et Filot
Hannêche	30.12.1975	Commune supprimée et annexée par Burdinne
Harzé	30.12.1975	Commune supprimée et annexée par Aywaille (arr. de Liège)
Hermalle-sous-Huy	30.12.1975	Commune supprimée et annexée par Engis
Héron	30.12.1975	Annexion des communes de Couthuin, Lavoir et Waret-l'Evêque Echange de parties de territoire avec Andenne (arr. de Namur - prov. de Namur) Cession de parties de territoire de Couthuin et Lavoir à Wanze
Hody	9. 6.1884	Cession d'une partie de territoire qui devient la commune Poulseur
	30.12.1975	Commune supprimée et annexée par Anthisnes
Huccorgne	30.12.1975	Commune supprimée et annexée par Wanze
Huy	30.12.1975	Annexion des communes de Ben-Ahin et Tihange Annexion d'une partie de territoire de Marchin et Modave
Jehay-Bodegnée	30.12.1975	Commune supprimée et annexée par Amay
La Gleize	1. 5.1848	Transfert de la commune vers l'arrondissement de Verviers
Lamontzée	30.12.1975	Commune supprimée et annexée par Burdinne
Landenne	9. 6.1937	Rectification des limites avec Couthuin et Seilles
	30.12.1975	Commune supprimée et annexée par Andenne (arr. de Namur - prov. de Namur)
Lavoir	30.12.1975	Commune supprimée et annexée par Héron
Les Avins	30.12.1975	Commune supprimée et annexée par Clavier
Les Waleffes	17. 7.1970	Commune supprimée par la création de la nouvelle commune de Faimés (arr. de Waremme)
Lierneux	1. 5.1848	Transfert de la commune vers l'arrondissement de Verviers
Linchet	22. 7.1952	Commune supprimée et annexée par Modave
Lorcé	30.12.1975	Commune supprimée et annexée par Stoumont (arr. de Verviers)
Marchin	30.12.1975	Annexion de la commune de Vyle-et-Tharoul Cession d'une partie de territoire (Saint-Léonard) à Huy
Marneffe	30.12.1975	Commune supprimée et annexée par Burdinne
Modave	22. 7.1952	Annexion de la commune de Linchet
	30.12.1975	Annexion des communes de Outrelouxhe, Strée et Vierset-Barse Annexion d'une partie de territoire de Amay Cession d'une partie de territoire de Strée et Vierset-Barse à Huy
Moha	30.12.1975	Commune supprimée et annexée par Wanze
Nandrin	30.12.1975	Annexion des communes de Saint-Séverin, Villers-le-Temple et Yernée-Fraigneux Annexion d'une partie de territoire de Tinlot
Neuville-en-Condroz	30.12.1975	Commune supprimée et annexée par Neupré (arr. de Liège)
Neuville-sous-Huy	22. 7.1952	Commune supprimée et annexée par Tihange
Ocquier	30.12.1975	Commune supprimée et annexée par Clavier
Ombret-Rawsa	26. 9.1842	Commune créée et détachée de Amay
	30.12.1975	Commune supprimée et annexée par Amay
Oteppe	22. 7.1952	Annexion de la commune de Vissoul
	30.12.1975	Commune supprimée et annexée par Burdinne
Ouffet	30.12.1975	Annexion des communes de Ellemelle et Warzée Cession d'une partie de territoire de Ellemelle (Duchenée) à Anthisnes
Outrelouxhe	30.12.1975	Commune supprimée et annexée par Modave
Pailhe	30.12.1975	Commune supprimée et annexée par Clavier
Poulseur	9. 6.1884	Commune créée et détachée de Hody
	30.12.1975	Commune supprimée et annexée par Comblain-au-Pont (arr. de Liège)
Rahier	1. 5.1848	Transfert de la commune vers l'arrondissement de Verviers
Ramelot	30.12.1975	Commune supprimée par la création de la nouvelle commune de Tinlot
Saint-Séverin	30.12.1975	Commune supprimée et annexée par Nandrin
Seilles	9. 6.1937	Rectification des limites avec Couthuin et Landenne
	30.12.1975	Commune supprimée et annexée par Andenne (arr. de Namur - prov. de Namur)
Seny	29.12.1848	Rectification des limites avec Ellemelle et Warzée
	30.12.1975	Commune supprimée par la création de la nouvelle commune de Tinlot
Seraing-le-Château	30.12.1975	Commune supprimée et annexée par Verlaine

Communes	Lois	Modifications
Soheit-Tinlot	30.12.1975	Commune supprimée par la création de la nouvelle commune de Tinlot
Stoumont	1. 5.1848	Transfert de la commune vers l'arrondissement de Verviers
Strée	30.12.1975	Commune supprimée et annexée par Modave
Tavier	30.12.1975	Commune supprimée et annexée par Anthisnes
Terwagne	30.12.1975	Commune supprimée et annexée par Clavier
Tihange	22. 7.1952	Annexion de la commune de Neuville-sous-Huy
Tinlot	30.12.1975	Commune supprimée et annexée par Huy
	30.12.1975	Commune créée par fusion des communes de Soheit-Tinlot, Abée, Fraiture, Ramelot et Seny
Vaux-et-Borset	30.12.1975	Cession d'une partie de territoire de Abée à Nandrin
	30.12.1975	Commune supprimée et annexée par Villers-le-Bouillet
Verlaine	30.12.1975	Annexion des communes de Chapon-Seraing et Seraing-le-Château
Vierset-Barse	30.12.1975	Annexion d'une partie de territoire de Amay
	30.12.1975	Commune supprimée et annexée par Modave
Vieuxville	30.12.1975	Commune supprimée et annexée par Ferrières
Vieux-Waleffe	30.12.1975	Commune supprimée et annexée par Villers-le-Bouillet
Villers-aux-Tours	30.12.1975	Commune supprimée et annexée par Anthisnes
Villers-le-Bouillet	30.12.1975	Annexion des communes de Vaux-et-Borset, Fize-Fontaine, Vieux-Waleffe et Warnant-Dreye
Villers-le-Temple	30.12.1975	Commune supprimée et annexée par Nandrin
Vinalmont	30.12.1975	Commune supprimée et annexée par Wanze
Vissoul	22. 7.1952	Commune supprimée et annexée par Oteppe
Vyle-et-Tharoul	30.12.1975	Commune supprimée et annexée par Marchin
Wanne	1. 5.1848	Transfert de la commune vers l'arrondissement de Verviers
Wanze	30.12.1975	Annexion des communes de Antheit, Bas-Oha, Huccorgne, Moha et Vinalmont
Waret-l'Evêque	30.12.1975	Annexion d'une partie de territoire de Héron
	30.12.1975	Commune supprimée et annexée par Héron
Warnant-Dreye	30.12.1975	Commune supprimée et annexée par Villers-le-Bouillet
Warzée	29.12.1848	Rectification des limites avec Ellemelle et Seny
Werbomont	30.12.1975	Commune supprimée et annexée par Ouffet
	30.12.1975	Commune supprimée et annexée par Ferrières
Xhoris	30.12.1975	Commune supprimée et annexée par Ferrières
Yernée-Fraigneux	30.12.1975	Commune supprimée et annexée par Nandrin

ARRONDISSEMENT ADMINISTRATIF DE LIEGE

l'Arrondissement	2. 3.1846	Rectification des limites entre Paifve et Nerem (arr. de Tongres - prov. de Limbourg)
	8.11.1962	Transfert des communes de Moulant et Fouron-le-Comte à l'arrondissement de Tongres (prov. de Limbourg)
		Transfert des communes de Bassenge, Eben-Emael, Lanaye, Roclenge-sur-Geer et Wonck qui appartenaient à l'arrondissement de Tongres (prov. de Limbourg)
		Annexion du hameau "Haut Vinève" de Sluse (arr. de Tongres - prov. de Limbourg) à Glons
		Echange de parties de territoire entre Othée et Russon (arr. de Tongres - prov. de Limbourg)
	2. 7.1964	Cession des communes de Roloux et Voroux-Goreux à la nouvelle commune de Fexhe-le-Haut-Clocher (arr. de Waremme)
	30.12.1975	Transfert des communes de Anthisnes et Engis vers l'arrondissement de Huy
		Annexion des communes de Ernonheid et Harzé (arr. de Huy) par Aywaille
		Annexion de la commune de Pouiseur (arr. de Huy) et d'une partie de territoire de Anthisnes (arr. de Huy) par Comblain-au-Pont
		Annexion de la commune Neufchâteau (arr. de Verviers) par Dalhem
Alleur		Cession d'une partie de territoire de Esneux à Anthisnes (arr. de Huy)
		Annexion d'une partie de territoire de Fexhe-le-Haut-Clocher (arr. de Waremme) par Grâce-Hollogne
		Annexion des communes de Neuville-en-Condroz et Ehein (arr. de Huy) par la nouvelle commune de Neupré
		Echange de parties de territoire entre Ehein (arr. de Huy) et Neupré
	17. 7.1970	Annexion de la commune Xhendremael
	30.12.1975	Commune supprimée et annexée par Ans
	9. 4.1900	Rectification des limites avec Liège
	30.12.1975	Commune supprimée et annexée par Liège
	21.12.1874	Cession d'une partie de territoire qui devient la nouvelle commune de Glain
	30.12.1975	Annexion des communes de Alleur et Loncin
Ans		Annexion d'une partie de territoire de Awans et Grâce-Hollogne
		Cession d'une partie de territoire de Ans (Bure-Beaujonc, Molinvaux, Sainte-Walburge) à Liège, de Alleur (Esrexhe-Malache) à Juprelle et de Loncin (Au Flope) à Grâce-Hollogne

Communes	Lois	Modifications
Anthignes	30.12.1975	Transfert de la commune vers l'arrondissement de Huy
Argenteau	30.12.1975	Commune supprimée et annexée par Visé
Awans	30.12.1975	Annexion des communes de Fooz, Hognoul, Othée et Villers-l' Evêque Annexion d'une partie de territoire de Grâce-Hollogne
Awirs	10. 7.1934 6. 7.1964 30.12.1975	Cession d'une partie de territoire à Grâce-Hollogne et Ans Annexion d'une partie de territoire de Horion-Hozémont Annexion de la commune de Gleixhe Commune supprimée par la création de la nouvelle commune de Flémalle
Ayeneux	30.12.1975	Commune supprimée et annexée par Soumagne
Aywaille	17. 6.1836 21. 5.1886 17.11.1919 30.12.1975	Annexion d'une partie de territoire de Sprimont Cession d'une partie de territoire qui devient la commune de Rouvrex Cession d'une partie de territoire qui devient la commune de Sougné-Remou-champs Annexion des communes de Ernonheid, Harzé (arr. de Huy) et Sougné-Remou-champs
Barchon	16. 4.1878 30.12.1975	Annexion d'une partie de territoire de Sprimont Commune créée et détachée de Cheratte Commune supprimée par la création de la nouvelle commune de Blégnny
Bassenge	8.11.1962 30.12.1975	Transfert de la commune qui appartenait à l'arrondissement de Tongres (prov. de Limbourg) Annexion des communes de Boirs, Eben-Emael, Glons, Roclenge-sur-Geer et Wonck
Beaufays	30.12.1975	Annexion d'une partie de territoire de Juprelle Commune supprimée et annexée par Chaudfontaine
Bellaire	30.12.1975	Commune supprimée et annexée par Beyne-Heusay
Berneau	30.12.1975	Commune supprimée et annexée par Dalhem
Beyne-Heusay	30.12.1975	Annexion des communes de Bellaire et Queue-du-Bois Annexion d'une partie de territoire de Fléron
Bierset	30.12.1975	Commune supprimée et annexée par Grâce-Hollogne
Blégnny	30.12.1975	Commune créée par fusion des communes de Trembleur, Barchon, Housse, Mortier, Saint-Remy et Saive Annexion de parties de territoire de Dalhem, Soumagne et Liège
Boirs	7. 5.1866 30.12.1975	Commune créée et détachée de Glons et Houtain-Saint-Siméon Commune supprimée et annexée par Bassenge
Bombaye	30.12.1975	Commune supprimée et annexée par Dalhem
Bonnelles	30.12.1975	Commune supprimée et annexée par Seraing
Bressoux	1. 7.1871 16. 8.1927 30.12.1975	Commune créée et détachée de Grivegnée Cession d'une partie de territoire à Liège Commune supprimée et annexée par Liège
Cerexhe-Heuseux	30.12.1975	Commune supprimée et annexée par Soumagne
Chaudfontaine	30.12.1975	Annexion des communes de Beaufays, Embourg et Vaux-sous-Chèvremont Annexion de parties de territoire de Trooz, Liège et Esneux Cession d'une partie de territoire de Embourg (Ile Rousseau) à Liège
Chênée	30.12.1975	Commune supprimée et annexée par Liège
Cheratte	16. 4.1878 30.12.1975	Cession d'une partie de territoire qui devient la commune de Barchon Commune supprimée et annexée par Visé
Chokier	31. 7.1885 26. 3.1969	Annexion d'une partie de territoire de Horion-Hozémont Commune supprimée et annexée par Flémalle-Haute
Comblain-au-Pont	30.12.1975	Annexion de la commune de Poulseur (arr. de Huy) Annexion d'une partie de territoire de Anthignes (arr. de Huy) Cession d'une partie de territoire (Fraiture) à Sprimont
Dalhem	30.12.1975	Annexion des communes de Berneau, Bombaye, Feneur, Mortroux, Saint-André Warsage et Neufchâteau (arr. de Verviers) Cession d'une partie de territoire de Bombaye (Mons) à Visé et de Saint-André (La Haisse, Loneu, Neuve Haie) à Blégnny
Dolembreux	31. 7.1879 30.12.1975	Commune créée et détachée de Sprimont Commune supprimée et annexée par Sprimont
Eben-Emael	8.11.1962 30.12.1975	Transfert de la commune qui appartenait à l'arrondissement de Tongres (prov. de Limbourg) Commune supprimée et annexée par Bassenge
Embourg	30.12.1975	Commune supprimée et annexée par Chaudfontaine
Engis	30.12.1975	Transfert de la commune vers l'arrondissement de Huy
Esneux	30. 9.1842 31. 7.1879 30.12.1975	Rectification des limites avec Ougrée Rectification des limites avec Sprimont Annexion de la commune de Tilff Annexion d'une partie de territoire de Sprimont
Evegnée	9. 6.1949	Cession de parties de territoire de Esneux (Hestieux, La Grange) à Anthignes (arr. de Huy) et de Tilff (Bois-de-sur-le-Mont, Champ de Colonster, Domaine Universitaire) à Liège
Evegnée-Tignée	9. 6.1949 30.12.1975	Commune créée par fusion des communes de Evegnée et Tignée Commune supprimée et annexée par Soumagne
Feneur	30.12.1975	Commune supprimée et annexée par Dalhem

Communes	Lois	Modifications
Fexhe-Slins	30.12.1975	Commune supprimée et annexée par Juprelle
Flémalle	30.12.1975	Commune créée par fusion des communes de Flémalle-Haute, Awirs, Flémalle-Grande, Ivoz-Ramet et Mons-lez-Liège
		Echange de parties de territoire avec Grâce-Hollogne
Flémalle-Grande	14.12.1896	Cession d'une partie de territoire (Boul Boule) à Mons
	30.12.1975	Commune supprimée par la création de la nouvelle commune de Flémalle
Flémalle-Haute	26. 3.1969	Annexion de la commune Chokier
	30.12.1975	Commune supprimée par la création de la nouvelle commune de Flémalle
Fléron	30.12.1975	Annexion des communes de Magnée, Retinne et Romsée
		Cession de parties de territoire (Au moulin sous Fléron, Faveux, Neuville, Trou du Renard) à Beyne-Heusay
Fooz	30.12.1975	Commune supprimée et annexée par Awans
Forêt	30.12.1975	Commune supprimée par la création de la nouvelle commune de Trooz
Fraipont	30.12.1975	Commune supprimée par la création de la nouvelle commune de Trooz
Glain	21.12.1874	Commune créée et détachée de Ans
	30.12.1975	Commune supprimée et annexée par Liège
Gleixhe	6. 7.1964	Commune supprimée et annexée par Awirs
Glons	31.12.1851	Rectification des limites avec Roclenge-sur-Geer
	7. 5.1866	Cession d'une partie de territoire qui devient la commune de Boirs
	8.11.1962	Annexion du hameau "Haut Vinève" qui appartenait à la commune de Sluse (arr. de Tongres - prov. du Limbourg)
	30.12.1975	Commune supprimée et annexée par Bassenge
Gomzé-Andoumont	30.12.1975	Commune supprimée et annexée par Sprimont
Grâce-Berleur	24. 8.1846	Commune créée et détachée de Montegnée
	10. 7.1970	Commune supprimée par la création de la nouvelle commune de Grâce-Hollogne
Grâce-Hollogne	10. 7.1970	Commune créée par fusion des communes de Grâce-Berleur et Hollogne-aux-Pierres
	30.12.1975	Annexion des communes de Bierset, Horion-Hozémont et Velroux
		Annexion d'une partie de territoire de Awans, Ans, Flémalle et Fexhe-le-Haut-Clocher (arr. de Waremme)
		Cession d'une partie de territoire de Bierset et Grâce-Hollogne à Awans et de Grâce-Hollogne à Ans
		Cession d'une partie de territoire de Horion-Hozémont à Flémalle
Grivegnée	9. 3.1855	Rectification des limites avec Liège
	1. 7.1871	Cession d'une partie de territoire qui devient la commune de Bressoux
	2. 9.1922	Rectification des limites avec Liège
	30.12.1975	Commune supprimée et annexée par Liège
Haccourt	30.12.1975	Commune supprimée et annexée par Oupeye
Hermalle-sous-Argenteau	30.12.1975	Commune supprimée et annexée par Oupeye
Hermée	30.12.1975	Commune supprimée et annexée par Oupeye
Herstal	9. 3.1855	Rectification des limites avec Liège
	16.8.1927	Cession d'une partie de territoire à Liège, Jupille-sur-Meuse et Wandre
	19. 5.1939	Rectification des limites avec Liège
	30.12.1975	Annexion des communes de Liers, Milmort et Vottem
		Cession de parties de territoire de Herstal et Vottem à Liège, de Liers à Juprelle, et de Herstal à Oupeye
Heure-le-Romain	30.12.1975	Commune supprimée et annexée par Oupeye
Hognoul	30.12.1975	Commune supprimée et annexée par Awans
Hollogne-aux-Pierres	10. 4.1890	Annexion d'une partie de territoire de Mons
	10. 7.1970	Commune supprimée par la création de la nouvelle commune de Grâce-Hollogne
Horion-Hozémont	31. 7.1885	Cession de parties de territoire (Crâne, Tesnin, Trakay) à Chokier
	10. 7.1934	Cession d'une partie de territoire à Awirs
	30.12.1975	Commune supprimée et annexée par Grâce-Hollogne
Housse	30.12.1975	Commune supprimée par la création de la nouvelle commune de Blégny
Houtain-Saint-Siméon	7. 5.1866	Cession d'une partie de territoire qui devient la commune de Boirs
	30.12.1975	Commune supprimée et annexée par Oupeye
Ivoz-Ramet	20.12.1963	Commune créée par changement de nom de Ramet
	30.12.1975	Commune supprimée par la création de la nouvelle commune de Flémalle
Jemeppe	30.12.1975	Commune supprimée et annexée par Seraing
Jupille	9. 3.1855	Rectification des limites avec Liège
	16. 8.1927	Annexion d'une partie de territoire de Herstal
		Cession d'une partie de territoire à Liège
Jupille-sur-Meuse	20.12.1963	Commune supprimée par changement de nom en Jupille-sur-Meuse
	20.12.1963	Commune créée par changement de nom de Jupille
	30.12.1975	Commune supprimée et annexée par Liège
Juprelle	30.12.1975	Annexion des communes de Fexhe-Slins, Lantin, Paifve, Slins, Villers-Saint-Siméon, Voroux-lez-Liers et Wihogne
		Annexion d'une partie de territoire de Ans et Herstal
		Cession d'une partie de territoire de Slins à Bassenge et de Voroux-lez-Liers à Liège

Communes	Lois	Modifications
Lanaye	8.11.1962	Transfert de la commune qui appartenait à l'arrondissement de Tongres (prov. de Limbourg)
	30.12.1975	Commune supprimée et annexée par Visé
Lantin	30.12.1975	Commune supprimée et annexée par Juprelle
Liège	9. 3.1855	Rectification des limites avec Herstal, Grivegnée et Jupille
	9. 4.1900	Rectification des limites avec Angleur
	2.9.1922	Rectification des limites avec Grivegnée
	16. 8.1927	Annexion d'une partie de territoire de Bressoux, Jupille, Herstal et Wandre
	19. 5.1939	Rectification des limites avec Herstal
	30.12.1975	Annexion des communes de Angleur, Bressoux, Chênée, Glain, Grivegnée, Jupille-sur-Meuse, Rocourt et Wandre
		Annexion de parties de territoire de Ans, Chaudfontaine, Herstal, Seraing, Saint-Nicolas, Esneux et Juprelle
		Cession de parties de territoire de Chênée à Chaudfontaine et de Wandre à Blégny, Visé et Oupeye
Liers	30.12.1975	Commune supprimée et annexée par Herstal
Lixhe	30.12.1975	Commune supprimée et annexée par Visé
Loncin	30.12.1975	Commune supprimée et annexée par Ans
Louveigné	11. 3.1854	Rectification des limites avec Sprimont
	30.12.1975	Commune supprimée et annexée par Sprimont
Magnée	30.12.1975	Commune supprimée et annexée par Fléron
Melen	30.12.1975	Commune supprimée et annexée par Soumagne
Micheroux	30.12.1975	Commune supprimée et annexée par Soumagne
Milmort	30.12.1975	Commune supprimée et annexée par Herstal
Mouland	8.11.1962	Transfert de la commune vers l'arrondissement de Tongres (prov. de Limbourg)
Mons	10. 4.1890	Cession de parties de territoire (Rhuy, Tironge) à Hollogne-aux-Pierres
	14.12.1896	Annexion d'une partie de territoire de Flémalle-Grande
	29.12.1972	Commune supprimée par changement de nom en Mons-lez-Liège
Mons-les-Liège	29.12.1972	Commune créée par changement de noms de Mons
	30.12.1975	Commune supprimée par la création de la nouvelle commune de Flémalle
Montegnée	24. 8.1846	Cession d'une partie de territoire qui devient la commune de Grâce-Berleur
	30.12.1975	Commune supprimée et annexée par Saint-Nicolas
Mortier	30.12.1975	Commune supprimée par la création de la nouvelle commune de Blégny
Mortroux	30.12.1975	Commune supprimée et annexée par Dalhem
Nessonvaux	30.12.1975	Commune supprimée par la création de la nouvelle commune de Trooz
Neupré	30.12.1975	Commune créée par fusion des communes de Eheïn (arr. de Huy), Plainevaux, Rotheux-Rimièrre et Neuville-en-Condroz
		Annexion d'une partie de territoire de Seraing
		Cession de parties de territoire de Eheïn (Le Marteau, Engipoul) à Engis (arr. de Huy)
Othée	8.11.1962	Echange de parties de territoire avec Russon (arr. de Tongres - prov. de Limbourg)
	30.12.1975	Commune supprimée et annexée par Awans
Ougrée	30. 9.1842	Rectification des limites avec Esneux
	5. 8.1960	Cession d'une partie de territoire (Plateau du Cocq) à Tilleur
	30.12.1975	Commune supprimée et annexée par Seraing
Oupeye	30.12.1975	Annexion des communes de Haccourt, Hermalle-sous-Argenteau, Hermée, Heure-le-Romain, Houtain-Saint-Siméon et Vivegnis
		Annexion de parties de territoire de Herstal, Liège et Visé
		Cession de parties de territoire de Haccourt et Hermalle-sous-Argenteau à Visé
Paifve	2. 3.1846	Rectification des limites avec Nerem (arr. de Tongres - prov. de Limbourg)
	30.12.1975	Commune supprimée et annexée par Juprelle
Plainevaux	30.12.1975	Commune supprimée et annexée par la nouvelle commune de Neupré
Queue-du-Bois	30.12.1975	Commune supprimée et annexée par Beyne-Heusay
Ramet	20.12.1963	Commune supprimée par changement de nom en Ivoz-Ramet
Retinne	30.12.1975	Commune supprimée et annexée par Fléron
Richelle	30.12.1975	Commune supprimée et annexée par Visé
Roclenge-sur-Geer	8.11.1962	Transfert de la commune qui appartenait à l'arrondissement de Tongres (prov. de Limbourg)
	30.12.1975	Commune supprimée et annexée par Bassenge
Rocourt	30.12.1975	Commune supprimée et annexée par Liège
Roloux	2. 7.1964	Commune supprimée et annexée par la nouvelle commune de Fexhe-le-Haut-Clocher (arr. de Waremme)
Romsée	30.12.1975	Commune supprimée et annexée par Fléron
Rotheux-Rimièrre	30.12.1975	Commune supprimée et annexée par la nouvelle commune de Neupré
Rouvieux	21. 5.1886	Commune créée et détachée de Aywaille et Sprimont
	30.12.1975	Commune supprimée et annexée par Sprimont
Saint-André	30.12.1975	Commune supprimée et annexée par Dalhem
Saint-Nicolas	5. 8.1960	Cession d'une partie de territoire à Tilleur
	30.12.1975	Annexion des communes de Montegnée et Tilleur
		Cession d'une partie de territoire de Saint-Nicolas à Liège
Saint-Remy	30.12.1975	Commune supprimée par la création de la nouvelle commune de Blégny

Communes	Lois	Modifications
Saive	30.12.1975	Commune supprimée par la création de la nouvelle commune de Blégny
Seraing	30.12.1975	Annexion des communes de Boncelles, Jemeppe et Ougrée Cession de parties de territoire de Ougrée à Liège et de Seraing à Neupré
Slins	30.12.1975	Commune supprimée et annexée par Juprelle
Sougné-Remouchamps	17.11.1919	Commune créée et détachée de Aywaille
	30.12.1975	Commune supprimée et annexée par Aywaille
Soumagne	30.12.1975	Annexion des communes de Ayeneux, Cerexhe-Heuseux, Evegnée-Tignée, Melen, et Micheroux Cession de parties de territoire de Cerexhe-Heuseux et Evegnée-Tignée à Blégny
Sprimont	17. 6.1836	Cession de parties de territoire (Playe, Scheval, Sougne, Sur-la-Heid) à Aywaille
	11. 3.1854	Rectification des limites avec Louveigné
	31. 7.1879	Cession d'une partie de territoire qui devient la commune de Dolembreux Rectification des limites avec Esneux
	21. 5.1886	Cession d'une partie de territoire qui devient la commune de Rouvrex
	30.12.1975	Annexion des communes de Dolembreux, Gomzé-Andoumont, Louveigné, et Rouvrex Annexion d'une partie de territoire de Comblain-au-Pont Cession de parties de territoire de Dolembreux (Mery) à Esneux, de Louveigné (Deigne, Playe) et Rouvrex (Amblève, Martinrive) à Aywaille
Tignée	9. 6.1949	Commune supprimée par la création de la nouvelle commune de Evegnée-Tignée
Tilff	30.12.1975	Commune supprimée et annexée par Esneux
Tilleur	5. 8.1960	Annexion de parties de territoire de Ougrée et Saint-Nicolas
	30.12.1975	Commune supprimée et annexée par Saint-Nicolas
Trembleur	30.12.1975	Commune supprimée par la création de la nouvelle commune de Blégny
Trooz	30.12.1975	Commune créée par la fusion des communes de Forêt, Fraipont et Nessonvaux Cession d'une partie de territoire de Forêt (Croix-Michel) à Chaudfontaine
Vaux-Sous-Chèvremont	30.12.1975	Commune supprimée et annexée par Chaudfontaine
Velroux	30.12.1975	Commune supprimée et annexée par Grâce-Hollogne
Villers-L'Evêque	30.12.1975	Commune supprimée et annexée par Awans
Villers-Saint-Siméon	30.12.1975	Commune supprimée et annexée par Juprelle
Visé	30.12.1975	Annexion des communes de Argenteau, Cheratte, Lanaye, Lixhe et Richelle Annexion d'une partie de territoire de Liège, Dalhem, Oupeye et Herstal Cession d'une partie de territoire de Cheratte à Oupeye
Vivegnis	30.12.1975	Commune supprimée et annexée par Oupeye
Voroux-Goreux	2. 7.1964	Commune supprimée par la création de la nouvelle commune de Fexhe-le-Haut-Clocher (arr. de Waremme)
Voroux-lez-Liers	30.12.1975	Commune supprimée et annexée par Juprelle
Vottem	30.12.1975	Commune supprimée et annexée par Herstal
Wandre	16. 8.1927	Annexion d'une partie de territoire de Herstal Cession d'une partie de territoire à Liège
	30.12.1975	Commune supprimée et annexée par Liège
Warsage	30.12.1975	Commune supprimée et annexée par Dalhem
Wihogne	30.12.1975	Commune supprimée et annexée par Juprelle
Wonck	30.12.1975	Commune supprimée et annexée par Bassenge
Xhendremael	17. 7.1970	Commune supprimée et annexée par Alleur

ARRONDISSEMENT ADMINISTRATIF DE VERVIERS

l'Arrondissement	1. 5.1848	Transfert des communes de Basse-Bodeux, Bra, Chevron, Fosse, Francorchamps, La Gleize, Lierneux, Rahier, Stoumont et Wanne qui appartenaient à l'arrondissement de Huy
	6. 3.1925	Annexion au territoire belge en vertu du Traité de Versailles des communes allemandes de Amblève, Bellevaux-Ligneuville, Bevercé, Bullange, Butgenbach, Crombach, Elsenborn, Eupen, Eynatten, Faymonville, Hauset, Heppenbach, Hergenrath, Kettenis, Lommersweiler, Lontzen, Malmédy, Manderfeld, Meyrode, Neu-Moresnet, Raeren, Recht, Reuland, Robertville, Rocherath, Saint-Vith, Schoenberg, Thommen, Weismes et Walhorn
	8.11.1962	Transfert des communes de Fouron-Saint-Martin, Fouron-Saint-Pierre, Remersdaal et Teuven vers l'arrondissement de Tongres (prov. de Limbourg)
	30.12.1975	Annexion de la commune de Arbrefontaine (arr. de Bastogne - prov. de Luxembourg) par Lierneux Cession de parties de territoire de Lierneux à Vielsalm (arr. de Bastogne - prov. du Luxembourg) Cession d'une partie de territoire de Lierneux à Manhay (arr. de Marche-en-Famenne - prov. de Luxembourg) Cession de la commune de Neufchâteau à Dalhem (arr. de Liège) Annexion de la commune de Lorcé (arr. de Huy) par Stoumont

Communes	Lois	Modifications
Amblève	30.12.1975	Annexion des communes de Heppenbach et Meyerode Annexion d'une partie de territoire de Saint-Vith Cession d'une partie de territoire de Meyerode (Wallerode) à Saint-Vith
Andrimont	29. 2.1860 30.12.1975	Rectification des limites avec Dison Commune supprimée et annexée par Dison
Aubel	30.12.1975	Annexion d'une partie de territoire de Herve
Baelen	8. 4.1879 30.12.1975	Cession d'une partie de territoire (Dolhain) à Limbourg Annexion de la commune de Membach
Basse-Bodeux	1. 5.1848 30.12.1975	Echange de parties de territoire avec Welkenraedt Transfert de la commune qui appartenait à l'arrondissement de Huy Commune supprimée et annexée par Trois-Ponts
Battice	27. 2.1869 30.12.1975	Cession d'une partie de territoire qui devient la commune de Chaineux Commune supprimée et annexée par Herve
Bellevaux-Ligneuville	30.12.1975	Commune supprimée et annexée par Malmédy
Bevercé	30.12.1975	Commune supprimée et annexée par Malmédy
Bilstain	30.12.1975	Commune supprimée et annexée par Limbourg
Bolland	30.12.1975	Commune supprimée et annexée par Herve
Bra	1. 5.1848 30.12.1975	Transfert de la commune qui appartenait à l'arrondissement de Huy Commune supprimée et annexée par Liernieux
Bullange	30.12.1975	Annexion des communes de Manderfeld et Rocherath Annexion d'une partie de territoire de Saint-Vith
Burg-Reuland	30.12.1975	Commune créée par fusion des communes de Thommen et Reuland
Butgenbach	30.12.1975	Annexion de la commune de Elsenborn
Chaineux	27. 2.1869 30.12.1975	Commune créée et détachée de Battice Commune supprimée et annexée par Herve
Charneux	30.12.1975	Commune supprimée et annexée par Herve
Chevron	1. 5.1848 30.12.1975	Transfert de la commune qui appartenait à l'arrondissement de Huy Commune supprimée et annexée par Stoumont
Clermont	30.12.1975	Commune supprimée par la création de la nouvelle commune de Thimister-Clermont
Cornesse	10. 4.1869 2. 7.1964	Rectification des limites avec Wegnez Commune supprimée et annexée par Pepinster
Crombach	30.12.1975	Commune supprimée et annexée par Saint-Vith
Dison	29. 2.1860 30.12.1975	Rectification des limites avec Andrimont Annexion de la commune de Andrimont
Elsenborn	30.12.1975	Commune supprimée et annexée par Butgenbach
Ensival	30.12.1975	Commune supprimée et annexée par Verviers
Eupen	30.12.1975	Annexion de la commune de Kettenis Annexion d'une partie de territoire de Raeren Cession de parties de territoire de Eupen (Brach, Fringshaus, Gruneherk) à Raeren et de Kettenis (Herbesthalerbaum) à Lontzen
Eynatten	30.12.1975	Commune supprimée et annexée par Raeren
Faymonville	30.12.1975	Commune supprimée et annexée par Waimes
Fosse	1. 5.1848 17. 7.1970	Transfert de la commune qui appartenait à l'arrondissement de Huy Commune supprimée par la création de la nouvelle commune de Trois-Ponts
Francorchamps	1. 5.1848 22. 7.1952 30.12.1975	Transfert de la commune qui appartenait à l'arrondissement de Huy Annexion d'une partie de territoire de La Gleize Commune supprimée et annexée par Stavelot
Gemmenich	30.12.1975	Commune supprimée par la création de la nouvelle commune de Plombières
Goé	6. 3.1891 30.12.1975	Rectification des limites avec Limbourg Commune supprimée et annexée par Limbourg
Grand-Rechain	30.12.1975	Commune supprimée et annexée par Herve
Hauset	30.12.1975	Commune supprimée et annexée par Raeren
Henri-Chapelle	30.12.1975	Commune supprimée et annexée par Welkenraedt
Heppenbach	30.12.1975	Commune supprimée et annexée par Amblève
Hergenrath	30.12.1975	Commune supprimée et annexée par La Calamine
Herve	30.12.1975	Annexion des communes de Battice, Bolland, Chaineux, Charneux, Grand-Rechain, Julémont et Xhendelesse Cession d'une partie de territoire de Charneux à Aubel
Heusy	31.12.1837 3. 5.1904 17. 7.1970 30.12.1975	Commune créée et détachée de Stembert-Heusy Rectification des limites avec Verviers Echange d'une partie de territoire avec Verviers Commune supprimée et annexée par Verviers
Hodimont	22. 7.1930	Commune supprimée et annexée par Verviers
Hombourg	9.12.1852 30.12.1975	Cession d'une partie de territoire qui devient la commune de Remersdaal Commune supprimée par la création de la nouvelle commune de Plombières
Jalhay	18. 6.1842 30.12.1975	Rectification des limites avec Limbourg Annexion de la commune de Sart Cession de parties de territoire de Sart (Balmoral, Fagne de Malchamps, Lac de Warfa) à Spa
Julémont	30.12.1975	Commune supprimée et annexée par Herve
Kettenis	30.12.1975	Commune supprimée et annexée par Eupen

Communes	Lois	Modifications
La Calamine	15. 9.1919	Ancien territoire neutre de Moresnet incorporé au territoire belge sous le nom de La Calamine
	30.12.1975	Annexion des communes de Hergenrath et Neu-Moresnet
La Gleize	1. 5.1848	Transfert de la commune qui appartenait à l'arrondissement de Huy
	22. 7.1952	Cession d'une partie de territoire (Neuville) à Francorchamps
	30.12.1975	Commune supprimée et annexée par Stoumont
Lambermont	30.12.1975	Commune supprimée et annexée par Verviers
La Reid	30.12.1975	Commune supprimée et annexée par Theux
Lierneux	1. 5.1848	Transfert de la commune qui appartenait à l'arrondissement de Huy
	30.12.1975	Annexion des communes de Arbrefontaine (arr. de Bastogne - prov. du Luxembourg) et Bra Cession de parties de territoire de Lierneux (Joubieval, Provedroux, Salmchâteau) et Arbrefontaine (Goronne) à Vielsalm (arr. de Bastogne - prov. de Luxembourg) et de Bra (Haute-Monchenoule, La Gottale) à Manhay (arr. de Marche-en-Famenne - prov. de Luxembourg)
Limbourg	18. 6.1842	Rectification des limites avec Jalhay
	8. 4.1879	Annexion d'une partie de territoire de Baelen
	6. 3.1891	Rectification des limites avec Goé
	30.12.1975	Annexion des communes de Bilstain et Goé
Lommersweiler	30.12.1975	Commune supprimée et annexée par Saint-Vith
Lontzen	30.12.1975	Annexion de la commune de Walhorn Cession d'une partie de territoire de Walhorn à Raeren Annexion d'une partie de territoire de Eupen
Malmédy	30.12.1975	Annexion des communes de Bellevaux-Ligneuville et Bevercé
Manderfeld	30.12.1975	Commune supprimée et annexée par Bullange
Membach	30.12.1975	Commune supprimée et annexée par Baelen
Meyerode	30.12.1975	Commune supprimée et annexée par Amblève
Montzen	30.12.1975	Commune supprimée par la création de la nouvelle commune de Plombières
Moresnet	30.12.1975	Commune supprimée par la création de la nouvelle commune de Plombières
Neufchâteau	30.12.1975	Commune supprimée et annexée par Dalhem (arr. de Liège)
Neu-Moresnet	30.12.1975	Commune supprimée et annexée par La Calamine
Olne	-	inchangé depuis 1831
Pepinster	29.12.1848	Commune créée et détachée de Theux
	2. 7.1964	Annexion de la commune de Cornesse
	30.12.1975	Annexion des communes de Soiron et Wegnez
Petit-Rechain	30.12.1975	Commune supprimée et annexée par Verviers
Plombières	30.12.1975	Commune créée par fusion des communes de Gemmenich, Hombourg, Montzen, Moresnet et Sippenaeken
Polleur	30.12.1975	Commune supprimée et annexée par Theux
Raeren	30.12.1975	Annexion des communes de Eynatten et Hauset Annexion d'une partie de territoire de Lontzen Echange de parties de territoire avec Eupen
Rahier	1. 5.1848	Transfert de la commune qui appartenait à l'arrondissement de Huy
	30.12.1975	Commune supprimée et annexée par Stoumont
Recht	30.12.1975	Commune supprimée et annexée par Saint-Vith
Remersdaal	9.12.1852	Commune créée et détachée de Hombourg
	8.11.1962	Transfert de la commune vers l'arrondissement de Tongres (prov. de Limbourg)
Reuland	30.12.1975	Commune supprimée par la création de la nouvelle commune de Burg-Reuland
Robertville	30.12.1975	Commune supprimée et annexée par Waimes
Rocherath	30.12.1975	Commune supprimée et annexée par Bullange
Saint-Vith	30.12.1975	Annexion des communes de Crombach, Lommersweiler, Recht et Schoenberg Annexion d'une partie de territoire de Amblève Cession d'une partie de territoire de Recht (Born) à Amblève et de Schoenberg (Andleberg, Andlermahle, Eimerscheid, Nedendorf) à Bullange
Sart	30.12.1975	Commune supprimée et annexée par Jalhay
Schoenberg	30.12.1975	Commune supprimée et annexée par Saint-Vith
Fouron-Saint-Martin	8.11.1962	Transfert de la commune vers l'arrondissement de Tongres (prov. de Limbourg)
Fouron-Saint-Pierre	8.11.1962	Transfert de la commune vers l'arrondissement de Tongres (prov. de Limbourg)
Sippenaeken	30. 9.1842	Commune créée et détachée de Teuven
	30.12.1975	Commune supprimée par la création de la nouvelle commune de Plombières
Soiron	30.12.1975	Commune supprimée et annexée par Pepinster
Spa	22. 7.1930	Annexion d'une partie de territoire de Theux
	30.12.1975	Annexion d'une partie de territoire de Jalhay et Theux
Stavelot	30.12.1975	Annexion de la commune de Francorchamps Cession d'une partie de territoire de Stavelot à Trois-Ponts
Stembert	31.12.1837	Commune créée par démembrement de Stembert-Heusy
	30. 6.1956	Cession d'une partie de territoire à Verviers
	30.12.1975	Commune supprimée et annexée par Verviers
Stembert-Heusy	31.12.1837	Commune supprimée et création de Stembert et Heusy en communes distinctes
Stoumont	1. 5.1848	Transfert de la commune qui appartenait à l'arrondissement de Huy
	30.12.1975	Annexion des communes de Chevron, La Gleize, Rahier et Lorcé (arr. de Huy)
Teuven	30. 9.1842	Cession d'une partie de territoire qui devient la commune de Sippenaeken
	8.11.1962	Transfert de la commune vers l'arrondissement de Tongres (prov. de Limbourg)

Communes	Lois	Modifications
Theux	29.12.1848 22. 7.1930 30.12.1975	Cession d'une partie de territoire qui devient la commune de Pepinster Cession d'une partie de territoire à Spa Annexion des communes de La Reid et Polleur Cession de parties de territoire de Polleur (Jonkere, Transvaal) à Verviers et de Theux à Spa et à Verviers
Thimister	30.12.1975	Commune supprimée par la création de la nouvelle commune de Thimister-Clermont
Thimister-Clermont	30.12.1975	Commune créée par fusion des communes de Clermont et Thimister
Thommen	30.12.1975	Commune supprimée par la création de la nouvelle commune de Burg-Reuland
Trois-Ponts	17. 7.1970 30.12.1975	Commune créée par fusion de Fosse et Wanne Annexion de la commune de Basse-Bodeux Annexion d'une partie de territoire de Stavelot
Verviers	3. 5.1904 22. 7.1930 30. 6.1956 17. 7.1970 30.12.1975	Rectification des limites avec Heusy Annexion de la commune de Hodimont Annexion d'une partie de territoire de Stembert Echange de parties de territoire avec Heusy Annexion des communes de Ensival, Heusy, Lambermont, Petit-Rechain et Stembert Annexion d'une partie de territoire de Theux
Waimes	30.12.1975	Annexion des communes de Faymonville et Robertville
Walhorn	30.12.1975	Commune supprimée et annexée par Lontzen
Wanne	1. 5.1848 17. 7.1970	Transfert de la commune qui appartenait à l'arrondissement de Huy Commune supprimée par la création de la nouvelle commune de Trois-Ponts
Wegnez	10. 4.1869 30.12.1975	Rectification des limites avec Cornesse Commune supprimée et annexée par Pepinster
Weikenraedt	30.12.1975	Annexion de la commune de Henri-Chapelle Echange de parties de territoire avec Baelen
Xhendelesse	30.12.1975	Commune supprimée et annexée par Herve

ARRONDISSEMENT ADMINISTRATIF DE WAREMME

l'Arrondissement	8.11.1962	Transfert des communes de Attenhoven, Eliksem, Laar, Landen, Neerhespen, Neerlanden, Neerwinden, Overhespen, Overwinden, Wamont, Rumsdorp, Walsbets, Houtain-l'Evêque, Wange, Wezeren vers l'arrondissement de Louvain (prov. de Brabant) Transfert de la commune de Corswarem qui appartenait à l'arrondissement de Hasselt (prov. de Limbourg) et de la commune d'Otrange qui appartenait à l'arrondissement de Tongres (prov. de Limbourg) Annexion du hameau "La Bosquée" de Montenaken (arr. d'Hasselt prov. de Limbourg) par Cras-Avernas 2. 7.1964 Annexion des communes de Roloux et Voroux-Goreux (arr. de Liège) par la nouvelle commune de Fexhe-le-Haut-Clocher 17. 7.1970 Annexion des communes de Borlez et Les Waleffes (arr. de Huy) par la nouvelle commune de Faimés 30.12.1975 Annexion de la commune de Aineffe (arr. de Huy) par Faimés Cession d'une partie de territoire de Fexhe-le-Haut-Clocher à Grâce-Hollogne (arr. de Liège) Annexion d'une partie de territoire de Engis (arr. de Liège) par Saint-Georges-sur-Meuse
Abolens	9. 8.1881 17. 7.1970	Commune créée et détachée de Lens-Saint-Remy Commune supprimée et annexée par Hannut
Acosse	30.12.1975	Commune supprimée et annexée par Wasseiges
Ambresin	30.12.1975	Commune supprimée et annexée par Wasseiges
Attenhoven	8.11.1962	Transfert de la commune vers l'arrondissement de Louvain (prov. de Brabant)
Avennes	30.12.1975	Commune supprimée et annexée par Braives
Avernas-le-Bauduin	17.7.1970	Commune supprimée et annexée par Hannut
Avin	30.12.1975	Commune supprimée et annexée par Hannut
Bergilers	2. 7.1964	Commune supprimée et annexée par Oreye
Berloz	30.12.1975	Annexion des communes de Corswarem et Rosoux-Crenwick
Bertrée	17. 7.1970	Commune supprimée et annexée par Hannut
Bettincourt	17. 7.1970	Commune supprimée et annexée par Waremme
Blehen	20. 6.1896 17. 7.1970	Commune créée et détachée de Lens-Saint-Remy Commune supprimée et annexée par Hannut
Bleret	17. 7.1970	Commune supprimée et annexée par Waremme
Boëlhe	30.12.1975	Commune supprimée et annexée par Geer
Bovenistier	17. 7.1970	Commune supprimée et annexée par Waremme
Braives	30.12.1975	Annexion des communes de Avennes, Cipllet, Fallais, Fumal, Latinne, Tourinne et Ville-en-Hesbaye
Celles	17. 7.1970	Commune supprimée par la création de la nouvelle commune de Faimés
Cipllet	30.12.1975	Commune supprimée et annexée par Braives

Communes	Lois	Modifications
Corswarem	8.11.1962	Transfert de la commune qui appartenait à l'arrondissement de Hasselt (prov. de Limbourg)
	30.12.1975	Commune supprimée et annexée par Berloz
Cras-Avernas	8.11.1962	Annexion du hameau de "La Bosquée" qui appartenait à Montenaken (arr. de Hasselt - prov. de Limbourg)
	17. 7.1970	Commune supprimée et annexée par Hannut
Crehen	17. 7.1970	Commune supprimée et annexée par Hannut
Crisnée	2. 7.1964	Annexion des communes de Fize-le-Marsal, Kemexhe, Odeur, et Thys Annexion d'une partie de territoire de Momalle Cession d'une partie de territoire de Kemexhe à Fexhe-le-Haut-Clocher et à Momalle Cession du hameau "Le Brouck" de Thys à Oreya Cession d'une partie de territoire de Fize-le-Marsal à Momalle
Darion	30.12.1975	Commune supprimée et annexée par Geer
Donceel	30.12.1975	Annexion des communes de Hanefte, Jeneffe et Limont
Eliksem	8.11.1962	Transfert de la commune vers l'arrondissement de Louvain (prov. du Brabant)
Faimes	17. 7.1970	Commune créée par fusion des communes de Celles et Borlez, Les Waleffes (arr. de Huy)
	30.12.1975	Annexion des communes de Aineffe (arr. de Huy) et Viemme
Fallais	30.12.1975	Commune supprimée et annexée par Braives
Fexhe-le-Haut-Clocher	2. 7.1964	Annexion des communes de Freloux, Noville et Roloux, Voroux-Goreux (arr. de Liège) Cession d'une partie de territoire de Noville à Momalle Annexion d'une partie de territoire de Crisnée
	30.12.1975	Annexion d'une partie de territoire de Remicourt Cession d'une partie de territoire à Grâce-Hollogne (arr. de Liège)
Fize-le-Marsal	21. 4.1874	Rectification des limites avec Thys
	2. 7.1964	Commune supprimée et annexée par Crisnée
Freloux	2. 7.1964	Commune supprimée et annexée par Fexhe-le-Haut-Clocher
Fumal	30.12.1975	Commune supprimée et annexée par Braives
Geer	30.12.1975	Annexion des communes de Boëlhe, Darion, Hollogne-sur-Geer, Lens-Saint-Servais, Ligny et Omal Annexion d'une partie de territoire de Hannut
Grand-Axhe	17. 7.1970	Commune supprimée et annexée par Waremme
Grand-Hallet	2. 7.1964	Annexion des communes de Petit-Hallet et Wansin Cession d'une partie de territoire à Hannut
	30.12.1975	Commune supprimée et annexée par Hannut
Grandville	2. 7.1964	Commune supprimée et annexée par Oreya
Hanefte	30.12.1975	Commune supprimée et annexée par Donceel
Hannut	2. 7.1964	Annexion d'une partie de territoire de Grand-Hallet
	17. 7.1970	Annexion des communes de Abolens, Avernas-le-Bauduin, Blehen, Cras-Avernas, Crehen, Lens-Saint-Remy, Poucet, Villers-le-Peuplier et Bertrée
	30.12.1975	Annexion des communes de Avin, Grand-Hallet, Merdorp, Moxhe, Thisnes et Trognée Cession d'une partie de territoire de Trognée à Geer
Hodeige	2. 7.1964	Cession d'une partie de territoire à Oreya
	30.12.1975	Commune supprimée et annexée par Remicourt
Hollogne-sur-Geer	30.12.1975	Commune supprimée et annexée par Geer
Jeneffe	30.12.1975	Commune supprimée et annexée par Donceel
Kemexhe	2. 7.1964	Commune supprimée et annexée par Crisnée
Laar	8.11.1962	Transfert de la commune vers l'arrondissement de Louvain (prov. de Brabant)
Lamine	17. 7.1970	Commune supprimée et annexée par Remicourt
Landen	8.11.1962	Transfert de la commune vers l'arrondissement de Louvain (prov. de Brabant)
Lantremange	17. 7.1970	Commune supprimée et annexée par Waremme
Latinne	30.12.1975	Commune supprimée et annexée par Braives
Lens-Saint-Remy	9. 8.1881	Cession d'une partie de territoire qui devient la commune de Abolens
	20. 6.1896	Cession d'une partie de territoire qui devient la commune de Blehen
	17. 7.1970	Commune supprimée et annexée par Hannut
Lens-Saint-Servais	30.12.1975	Commune supprimée et annexée par Geer
Lens-sur-Geer	2. 7.1964	Commune supprimée et annexée par Oreya
Ligny	30.12.1975	Commune supprimée et annexée par Geer
Limont	30.12.1975	Commune supprimée et annexée par Donceel
Lincent	30.12.1975	Annexion des communes de Pellaines et Racour
Meeffe	30.12.1975	Commune supprimée et annexée par Wasseiges
Merdorp	30.12.1975	Commune supprimée et annexée par Hannut
Momalle	2. 7.1964	Cession d'une partie de territoire à Crisnée Annexion de parties de territoire de Crisnée et Fexhe-le-Haut-Clocher
	30.12.1975	Commune supprimée et annexée par Remicourt
Moxhe	30.12.1975	Commune supprimée et annexée par Hannut
Neerhespen	8.11.1962	Transfert de la commune vers l'arrondissement de Louvain (prov. de Brabant)
Neerlanden	8.11.1962	Transfert de la commune vers l'arrondissement de Louvain (prov. de Brabant)
Neerwinden	8.11.1962	Transfert de la commune vers l'arrondissement de Louvain (prov. de Brabant)
Noville	2. 7.1964	Commune supprimée et annexée par Fexhe-le-Haut-Clocher

Communes	Lois	Modifications
Odeur	2. 7.1964	Commune supprimée et annexée par Crisnée
Oleye	17. 7.1970	Commune supprimée et annexée par Waremme
Omal	30.12.1975	Commune supprimée et annexée par Geer
Oreye	2. 7.1964	Annexion des communes de Bergilers, Grandville, Lens-sur-Geer et Otrange Annexion de parties de territoire de Crisnée et Hodeige Cession d'une partie de territoire de Bergilers à Pousset
Otrange	8.11.1962	Transfert de la commune qui appartenait à l'arrondissement de Tongres (prov. de Limbourg)
	2. 7.1964	Commune supprimée et annexée par Oreye
Overhespen	8.11.1962	Transfert de la commune vers l'arrondissement de Louvain (prov. de Brabant)
Overwinden	8.11.1962	Transfert de la commune vers l'arrondissement de Louvain (prov. de Brabant)
Pellaines	30.12.1975	Commune supprimée et annexée par Lincent
Petit-Hallet	2. 7.1964	Commune supprimée et annexée par Grand-Hallet
Poucet	17. 7.1970	Commune supprimée et annexée par Hannut
Pousset	2. 7.1964	Annexion d'une partie de territoire de Oreye
	30.12.1975	Commune supprimée et annexée par Remicourt
Racour	30.12.1975	Commune supprimée et annexée par Lincent
Remicourt	17. 7.1970	Annexion de la commune de Lamine
	30.12.1975	Annexion des communes de Hodeige, Momalle et Pousset Cession d'une partie de territoire de Momalle à Fexhe-le-Haut-Clocher
Rosoux-Crenwick	30.12.1975	Commune supprimée et annexée par Berloz
Rumsdorp	8.11.1962	Transfert de la commune vers l'arrondissement de Louvain (prov. de Brabant)
Saint-Georges	29.12.1972	Commune supprimée par changement de nom en Saint-Georges-sur-Meuse
Saint-Georges-sur-Meuse	29.12.1972	Commune créée par changement de nom de Saint-Georges
	30.12.1975	Annexion d'une partie de territoire de Engis (arr. de Huy)
Thisnes	30.12.1975	Commune supprimée et annexée par Hannut
Thys	21. 4.1874	Rectification des limites avec Fize-le-Marsal
	2. 7.1964	Commune supprimée et annexée par Crisnée
Tourinne	30.12.1975	Commune supprimée et annexée par Braives
Trognée	30.12.1975	Commune supprimée et annexée par Hannut
Viemme	30.12.1975	Commune supprimée et annexée par Faimés
Ville-en-Hesbaye	30.12.1975	Commune supprimée et annexée par Braives
Villers-le-Peuplier	17. 7.1970	Commune supprimée et annexée par Hannut
Wamont	8.11.1962	Transfert de la commune vers l'arrondissement de Louvain (prov. de Brabant)
Walsbets	9. 5.1898	Rectification des limites avec Wezeren
	8.11.1962	Transfert de la commune vers l'arrondissement de Louvain (prov. de Brabant)
Houtain-l'Evêque	8.11.1962	Transfert de la commune vers l'arrondissement de Louvain (prov. de Brabant)
Wange	8.11.1962	Transfert de la commune vers l'arrondissement de Louvain (prov. de Brabant)
Wansin	2. 7.1964	Commune supprimée et annexée par Grand-Hallet
Waremme	17. 7.1970	Annexion des communes de Bettincourt, Bleret, Bovenistier, Grand-Axhe, Lan-tremange et Oleye
Wasseiges	30.12.1975	Annexion des communes de Acosse, Ambresin et Meeffe
Wezeren	9. 5.1898	Rectification des limites avec Walsbets
	8.11.1962	Transfert de la commune vers l'arrondissement de Louvain (prov. de Brabant)

Communes	Lois	Modifications
PROVINCE DE LIMBOURG		
ARRONDISSEMENT ADMINISTRATIF DE HASSELT		
l'Arrondissement	8 11.1962	Transfert de la commune de Corswarem vers l'arrondissement de Waremme (prov. de Liège)
		Cession du hameau "La Bosquée" de Montenaken à Cras-Avernas (arr. de Waremme - prov. de Liège)
	17. 7.1970	Cession de la commune de Neerghiabbeek à Gruitrode (arr. de Maaseik)
		Annexion de la commune de Klein-Gelmen (arr. de Tongres) par la nouvelle commune de Gelmen
		Cession d'une partie de territoire de Zepperen et Brustem à Rijkel (arr. de Tongres)
	30.12.1975	Echange de parties de territoire entre Houthalen-Helchteren (arr. de Maaseik) et Zonhoven
		Echange de parties de territoire entre Houthalen-Helchteren (arr. de Maaseik) et Heusden-Zolder
		Cession d'une partie de territoire de Saint-Trond (Klein-Gelmen) à Heers arr. de Tongres)
Aalst	17. 7.1970	Commune supprimée et annexée par Brustem
As	17. 7.1970	Annexion de la commune de Niel-bij-As
		Echange de parties de territoire avec Maasmechelen (arr. de Tongres)
Berbroek	17. 7.1970	Commune supprimée et annexée par Schulen
Beringen	31. 5.1853	Annexion des enclaves se trouvant sur son territoire et qui appartenaient à Paal et à Koersel
		Cession à Koersel de l'enclave que Beringen y possédait
	30.12.1975	Annexion des communes de Koersel, Beverlo et Paal
Beverlo	4. 6.1850	Cession du hameau "Heppen" qui est érigé en commune distincte
		Cession d'une partie de territoire qui devient la commune de Bourg-Léopold
	30.12.1975	Commune supprimée et annexée par Beringen
Binderveld	17. 7.1970	Commune supprimée et annexée par Nieuwerkerken
Boekhout	17. 7.1970	Commune supprimée et annexée par Goyer
Borlo	17. 7.1970	Annexion des communes de Buvingen, Kerkom-bij-Sint-Truiden, Mielen-boven-Aalst et Muizen
		Cession d'une partie de territoire de Borlo à Montenaken et de Kerkom-bij-Sint-Truiden à Saint-Trond
	30.12.1975	Commune supprimée et annexée par Gingelom
Brustem	17. 7.1970	Annexion des communes de Aalst et Ordingen
		Cession d'une partie de territoire de Ordingen à Rijkel (arr. de Tongres)
		Cession de parties de territoire de Brustem et Aalst à Saint-Trond, du hameau "Terstock" de Brustem à Zepperen et du hameau "Kortenbos" de Brustem à Kozen
		Annexion d'une partie de territoire de Gelmen
	30.12.1975	Commune supprimée et annexée par Saint-Trond
Buvingen	17. 7.1970	Commune supprimée et annexée par Borlo
Corswarem	8.11.1962	Transfert de la commune vers l'arrondissement de Waremme (prov. de Liège)
Diepenbeek	-	Inchangé depuis 1831
Donk	17. 7.1970	Commune supprimée et annexée par Herk-la-Ville
Duras	17. 7.1970	Annexion des communes de Gorseme, Runkelen et Wilderen
	30.12.1975	Commune supprimée et annexée par Saint-Trond
Engelmanshoven	17. 7.1970	Commune supprimée par création de la nouvelle commune de Gelmen
Gelinden	17. 7.1970	Commune supprimée par création de la nouvelle commune de Gelmen
Gelmen	17. 7.1970	Commune créée par fusion des communes de Groot-Gelmen, Engelmanshoven, Gelinden, et Klein-Geimen (arr. de Tongres)
		Cession d'une partie de territoire de Groot-Gelmen et d'Engelmanshoven à Brustem
	30.12.1975	Commune supprimée et annexée par Saint-Trond
Genk	-	Inchangé depuis 1831
Gingelom	17. 7.1970	Annexion de la commune de Niel-bij-Sint-Truiden
	30.12.1975	Annexion des communes de Borlo, Goyer et Montenaken
		Cession d'une partie de territoire de Borlo (Kerkom-bij-Sint-Truiden) à Saint-Trond
Gorseme	12. 3.1954	Cession du hameau "Schelfheide" à Nieuwerkerken
	17. 7.1970	Commune supprimée et annexée par Duras
Groot-Gelmen	17. 7.1970	Commune supprimée par création de la nouvelle commune de Gelmen
Halen	30. 3.1866	Cession d'une partie de territoire qui devient la commune de Loksbergen
	2. 7.1964	Annexion de la commune de Loksbergen
	30.12.1975	Annexion de la commune de Zelem
Halmaal	17. 7.1970	Commune supprimée et annexée par Saint-Trond
Ham	30.12.1975	Commune créée par fusion des communes de Kwaadmechelen et Oostham
Hasselt	30.12.1975	Annexion des communes de Kermt, Kuringen, Sint-Lambrechts-Herk, Steevoort et Wimmertingen

Communes	Lois	Modifications
Heppen	4. 6.1850	Commune créée et détachée de Beverlo
	30.12.1975	Commune supprimée et annexée par Bourg-Leopold
Herck-la-Ville	17. 7.1970	Annexion de la commune de Donk
	30.12.1975	Echange de parties de territoire avec Schulen (Berbroek)
	30.12.1975	Annexion de la commune de Schulen
Heusden	30.12.1975	Commune supprimée par création de la nouvelle commune de Heusden-Zolder
Heusden-Zolder	30.12.1975	Commune créée par fusion des communes de Heusden et Zolder
		Annexion d'une partie de territoire de Zonhoven
		Echange de parties de territoire avec Houthalen-Helchteren (arr. de Maaseik)
		Cession d'une partie de territoire de Zolder à Zonhoven
Goyer	17. 7.1970	Annexion de la commune de Boekhout
	30.12.1975	Commune supprimée et annexée par Gingelom
Kerkom-bij-Sint-Truiden	17. 7.1970	Commune supprimée et annexée par Borlo
Kermt	17. 7.1970	Annexion de la commune de Spalbeek
	30.12.1975	Commune supprimée et annexée par Hasselt
Koersel	31. 5.1853	Annexion de l'enclave se trouvant sur son territoire et qui appartenait à Beringen
		Cession à Beringen de l'enclave que Koersel y possédait
	30.12.1975	Commune supprimée et annexée par Beringen
Kortijs	17. 7.1970	Commune supprimée et annexée par Montenaken
Kozen	17. 7.1970	Annexion de la commune de Wijer
		Annexion d'une partie de territoire de Brustem (hameau "Kortenbos")
	30.12.1975	Commune supprimée et annexée par Nieuwerkerken
Kuringen	17. 7.1970	Annexion de la commune de Stokrooie
	30.12.1975	Commune supprimée et annexée par Hasselt
Kwaadmehelen	30.12.1975	Commune supprimée par création de la nouvelle commune de Ham
Bourg-Leopold	4. 6.1850	Commune créée et détachée de Beverlo
	30.12.1975	Annexion de la commune de Heppen
Linkhout	30.12.1975	Commune supprimée et annexée par Lummen
Loksbergen	30. 3.1866	Commune créée et détachée de Halen
	2. 7.1964	Commune supprimée et annexée par Halen
Lummen	30.12.1975	Annexion des communes de Linkhout et Meldert
Meldert	30.12.1975	Commune supprimée et annexée par Lummen
Mielen-boven-Aalst	17. 7.1970	Commune supprimée et annexée par Borlo
Montenaken	8.11.1962	Cession du hameau "La Bosquée" à Cras-Avernas (arr. de Waremmes)
	17. 7.1970	Annexion des communes de Kortijs et Fresin
		Annexion d'une partie de territoire de Borlo
	30.12.1975	Commune supprimée et annexée par Gingelom
Muizen	17. 7.1970	Commune supprimée et annexée par Borlo
Neerglabbeek	17. 7.1970	Commune supprimée et annexée par Gruitrode
Niel-bij-As	17. 7.1970	Commune supprimée et annexée par As
Niel-bij-Sint-Truiden	17. 7.1970	Commune supprimée et annexée par Gingelom
Nieuwerkerken	12. 3.1954	Annexion du hameau "Schelfheide" de Gorseme
	17. 7.1970	Annexion de la commune de Binderveld
	30.12.1975	Annexion de la commune de Kozen
		Cession d'une partie de territoire de Kozen (Kortenbos) à Saint-Trond
Oostham	30.12.1975	Commune supprimée par création de la nouvelle commune de Ham
Opglabbeek	-	Inchangé depuis 1831
Ordingen	17. 7.1970	Commune supprimée et annexée par Brustem
Paal	21. 6.1849	Rectification des limites avec Tessenderlo
	31. 5.1853	Cession à Beringen de l'enclave que Paal y possédait
	30.12.1975	Commune supprimée et annexée par Beringen
Runkelen	17. 7.1970	Commune supprimée et annexée par Duras
Schulen	17. 7.1970	Annexion de la commune de Berbroek
		Echange de parties de territoire avec Herck-la-Ville (Donk)
	30.12.1975	Commune supprimée et annexée par Herck-la-Ville
Sint-Lambrechts-Herk	24. 8.1897	Rectification des limites avec Stevoort
	30.12.1975	Commune supprimée et annexée par Hasselt
Saint-Trond	17. 7.1970	Annexion de la commune de Halmaal
		Annexion de parties de territoire de Halle-Booienhoven (Overhalmaal) (arr. de Louvain) de Borlo et de Brustem
	30.12.1975	Annexion des communes de Brustem, Duras, Gelmen, Velm et Zepperen
		Annexion d'une partie de territoire de Nieuwerkerken (Kozen)
		Annexion d'une partie de territoire de Gingelom (Borlo)
		Cession d'une partie de territoire de Gelmen (Klein-Gelmen) à Heers (arr. de Tongres)
Spalbeek	17. 7.1970	Commune supprimée et annexée par Kermt
Stevoort	24. 8.1897	Rectification des limites avec Sint-Lambrechts-Herk
	30.12.1975	Commune supprimée et annexée par Hasselt
Stokrooie	31. 3.1846	Commune créée et détachée de Zolder
	17. 7.1970	Commune supprimée et annexée par Kuringen
Tessenderlo	21. 6.1849	Rectification des limites avec Paal
Velm	30.12.1975	Commune supprimée et annexée par Saint-Trond

Communes	Lois	Modifications
Fresin	17. 7.1970	Commune supprimée et annexée par Montenaken
Wijer	17. 7.1970	Commune supprimée et annexée par Kozen
Wilderen	17. 7.1970	Commune supprimée et annexée par Duras
Wimmertingen	30.12.1975	Commune supprimée et annexée par Hasselt
Zelem	30.12.1975	Commune supprimée et annexée par Halen
Zepperen	17. 7.1970	Annexion d'une partie de territoire de Brustern (hameau "Terstock") Cession d'une partie de territoire à Rijkel (arr. de Tongres)
Zolder	30.12.1975	Commune supprimée et annexée par Saint-Trond
	31. 3.1846	Cession d'une partie de territoire qui devient la commune de Stokrooie
	30.12.1975	Commune supprimée par création de la nouvelle commune de Heusden-Zolder
Zonhoven	30.12.1975	Echange de parties de territoire avec Heusden-Zolder
		Echange de parties de territoire avec Houthalen-Helchteren (arr. de Maaseik)
Zuttendaal	-	Inchangé depuis 1831

ARRONDISSEMENT ADMINISTRATIF DE MAASEIK

l'Arrondissement	11.12.1843	Annexion de parties de territoire des communes neerlandaises de Stamproy, Thorn et Stevenseveert à Kessenich et de Bergeyk à Lommel en exécution du Traité de Paix
	17. 7.1970	Annexion de la commune de Neerglabbeek (arr. de Hasselt) par Gruitrode
	30.12.1975	Annexion des communes Lanklaar et Stokkem (arr. de Tongres) par Dilsen
		Echange de parties de territoire entre Zonhoven, Heusden-Zolder (arr. de Hasselt) et Houthalen-Helchteren
Achel	17. 7.1970	Echange de parties de territoire avec Sint-Huibrechts-Lille
	30.12.1975	Commune supprimée par création de la nouvelle commune de Hamont-Achel
Beek	31. 5.1853	Annexion de l'enclave se trouvant sur son territoire et qui appartenait à Bree
		Cession à Bree et à Gerdingen des enclaves que Beek y possédait
	2. 7.1964	Commune supprimée et annexée par Bree
Bocholt	17. 7.1970	Annexion de la commune de Reppel
	30.12.1975	Annexion de la commune de Kaulille
Bree	17. 7.1849	Rectification des limites avec Reppel et Gerdingen
	31. 5.1853	Annexion de l'enclave se trouvant sur son territoire et qui appartenait à Beek et cession à Beek et à Opitter d'une enclave que Bree y possédait
	2. 7.1964	Annexion des communes de Beek et Gerdingen
	17. 7.1970	Cession d'une partie de territoire à Gruitrode
	30.12.1975	Annexion de la commune de Opitter
Dilsen	17. 7.1970	Annexion des communes de Elen, Rotem, Lanklaar et Stokkem (arr. de Tongres)
Eksel	30.12.1975	Commune supprimée par création de la nouvelle commune de Hechtel-Eksel
Elen	17. 7.1970	Commune supprimée et annexée par Dilsen
Ellikom	17. 7.1970	Commune supprimée et annexée par Meeuwen
Gerdingen	17. 7.1849	Rectification des limites avec Bree et Reppel
	31. 5.1853	Annexion de l'enclave se trouvant sur son territoire et qui appartenait à Beek
	2. 7.1964	Commune supprimée et annexée par Bree
Grote-Brogel	30.12.1975	Commune supprimée et annexée par Peer
Gruitrode	31. 5.1853	Annexion des enclaves se trouvant sur son territoire et qui appartenait à Opoeteren et Tongerlo et cession à Opitter, à Reppel et à Tongerlo des enclaves que Gruitrode y possédait
	17. 7.1970	Annexion de la commune de Neerglabbeek (arr. de Hasselt)
		Cession d'une partie de territoire à Opitter et annexion d'une partie de territoire de Bree
	30.12.1975	Commune supprimée par création de la nouvelle commune de Meeuwen-Gruitrode
Hamont	17. 7.1970	Echange d'une partie de territoire avec Sint-Huibrechts-Lille
Hamont-Achel	30.12.1975	Commune supprimée par création de la nouvelle commune de Hamont-Achel
	30.12.1975	Commune créée par fusion des communes de Hamont et Achel
Hechtel	30.12.1975	Commune supprimée par création de la nouvelle commune de Hechtel-Eksel
Hechtel-Eksel	30.12.1975	Commune créée par fusion des communes de Hechtel et Eksel
		Annexion d'une partie de territoire de Overpelt et Houthalen-Helchteren
Helchteren	30.12.1975	Commune supprimée par création de la nouvelle commune de Houthalen-Helchteren
Houthalen	17. 7.1970	Annexion d'une partie de territoire de Meeuwen et Wijshagen
	30.12.1975	Commune supprimée par création de la nouvelle commune de Houthalen-Helchteren
Houthalen-Helchteren	30.12.1975	Commune créée par fusion des communes de Houthalen et Helchteren
		Echange de partie de territoire avec Heusden-Zolder (arr. de Hasselt)
		Echange de parties de territoire avec Zonhoven (arr. de Hasselt)
		Cession d'une partie de territoire de Helchteren (Bungalopark) à Hechtel-Eksel
Kaulille	17. 7.1970	Echange d'une partie de territoire avec Sint-Huibrechts-Lille
	30.12.1975	Commune supprimée et annexée par Bocholt

Communes	Lois	Modifications
Kessenich	11.12.1843	Annexion de parties de territoire des communes néerlandaises de Stamproy, Thorn et Stevensweert en exécution du Traité de Paix
	12. 4.1845	Cession des hameaux "Kinrooi" et "Molenbeersel" qui sont érigés en communes distinctes
	4. 1.1847	Rectification des limites avec Kinrooi et Molenbeersel
Kinrooi	9. 4.1971	Commune supprimée et annexée par Kinrooi
	12. 4.1845	Commune créée et détachée de Kessenich
Kleine-Brogel	4. 1.1847	Rectification des limites avec Kessenich
	9. 4.1971	Annexion des communes de Kessenich, Molenbeersel et Ophoven
Lommel	17. 7.1970	Commune supprimée et annexée par Peer
Maaseik	11.12.1843	Annexion d'une partie de territoire de Bergeyk (Pays-Bas) en exécution du Traité de Paix
	2. 7.1964	Cession à Neeroeteren du hameau "Maaseik-Solt", enclave que Maaseik y possédait
Meeuwen	30.12.1975	Annexion des communes de Neeroeteren et Opoeteren
	17. 7.1970	Annexion des communes de Ellikom et Wijshagen
Meeuwen-Gruitrode	30.12.1975	Cession d'une partie de territoire à Houthalen
	30.12.1975	Communes supprimées par création de la nouvelle commune de Meeuwen-Gruitrode
Molenbeersel	30.12.1975	Commune créée par fusion des communes de Meeuwen et Gruitrode
	12. 4.1845	Commune créée et détachée de Kessenich
Neeroeteren	4. 1.1847	Rectification des limites avec Kessenich
	9. 4.1971	Commune supprimée et annexée par Kinrooi
	2. 7.1964	Annexion du hameau "Maaseik-Solt", enclave qui appartenait à la commune de Maaseik
Neerpelt	30.12.1975	Commune supprimée et annexée par Maaseik
	15. 7.1957	Annexion d'une partie de territoire de Overpelt
	17. 7.1970	Cession d'une partie de territoire à Sint-Huibrechts-Lille
Ophoven	30.12.1975	Annexion de la commune de Sint-Huibrechts-Lille
	9. 4.1971	Commune supprimée et annexée par Kinrooi
Opitter	31. 5.1853	Annexion de l'enclave se trouvant sur son territoire et qui appartenait à Gruitrode et à Bree
	17. 7.1970	Annexion de la commune de Tongerlo
	30.12.1975	Annexion d'une partie de territoire de Gruitrode
Opoeteren	30.12.1975	Commune supprimée et annexée par Bree
	31. 5.1853	Cession à Gruitrode d'une enclave que Opoeteren y possédait
Overpelt	30.12.1975	Commune supprimée et annexée par Maaseik
	15. 7.1957	Cession d'une partie de territoire à Neerpelt
Peer	30.12.1975	Cession d'une partie de territoire de Overpelt (Kloosterbos) à Hechtel-Eksel
	17. 7.1970	Annexion de la commune de Kleine-Brogel
Reppel	30.12.1975	Annexion des communes de Wijchmaal et Grote-Brogel
	17. 7.1849	Rectification des limites avec Bree et Gerdingen
	31. 5.1853	Annexion d'une enclave se trouvant sur son territoire et qui appartenait à Gruitrode
Rotem	17. 7.1970	Commune supprimée et annexée par Bocholt
	17. 7.1970	Commune supprimée et annexée par Dilsen
Sint-Huibrechts-Lille	17. 7.1970	Echange de parties de territoire avec Achel, Hamont et Kaulille
	30.12.1975	Annexion d'une partie de territoire de Neerpelt
Tongerlo	30.12.1975	Commune supprimée et annexée par Neerpelt
	31. 5.1853	Annexion de l'enclave se trouvant sur son territoire et qui appartenait à Gruitrode
	17. 7.1970	Cession à Gruitrode de l'enclave que Tongerlo y possédait
Wijchmaal	17. 7.1970	Commune supprimée et annexée par Opitter
Wijshagen	30.12.1975	Commune supprimée et annexée par Peer
	17. 7.1970	Commune supprimée et annexée par Meeuwen

ARRONDISSEMENT ADMINISTRATIF DE TONGRES

l'Arrondissement	2. 3.1846	Rectification des limites entre Nerem et Paifve (arr. de Liège, prov. de Liège)
	8.11.1962	Cession du hameau "Haut Vinave" de Sluse à Glons (arr. de Liège, prov. de Liège)
		Echange de parties de territoire entre Russon et Othée (arr. de Liège, prov. de Liège)
		Transfert de la commune de Otrange vers l'arrondissement de Waremme (prov. de Liège) et des communes de Bassenge, Eben-Emael, Lanaye, Roclenge-sur-Geer, Wonck vers l'arrondissement de Liège (prov. de Liège)
		Transfert des communes de Moulant et Fouron-le-Comte qui appartenaient à l'arrondissement de Liège (prov. de Liège) et des communes de Fouron-Saint-Martin, Fouron-Saint-Pierre, Remersdaal et Teuven qui appartenait à l'arrondissement de Verviers (prov. de Liège)

Communes	Lois	Modifications
	17. 7.1970	Annexion d'une partie de territoire de Zepperen et Brustem (arr. Hasselt)
	30.12.1975	Cession de la commune de Klein-Gelmen à la nouvelle commune de Gelmen (arr. de Hasselt) Cession des communes de Lanklaar et Stokkem à Dilsen (arr. de Maaseik) Annexion d'une partie de territoire de Saint-Trond (Klein-Gelmen) (arr. de Hasselt) à Heers
Alken	-	Inchangé depuis 1831
Bassenge	7. 4.1865	Rectification des limites avec Wonck
	8.11.1962	Transfert de la commune vers l'arrondissement de Liège (prov. de Liège)
Batsheers	17. 7.1970	Commune supprimée et annexée par Heers
Berg	17. 7.1970	Cession d'une partie de territoire à 's Herenelderen
	9. 4.1971	Commune supprimée et annexée par Tongres
Berlingen	30.12.1975	Commune supprimée et annexée par Wellen
Beverst	16. 4.1878	Annexion d'une partie de territoire de Bilzen
	17. 7.1970	Annexion d'une partie de territoire de Hoeselt
	30.12.1975	Commune supprimée et annexée par Bilzen
Bilzen	27. 5.1870	Cession d'une partie de territoire qui devient la commune de Rijkhoven
	16. 4.1878	Cession de parties de territoire (Halt, Laer et Schoenbeek) à Beverst
	17. 7.1970	Echange d'une partie de territoire avec Hoeselt
	30.12.1975	Annexion des communes de Beverst, Eigenbilzen, Hoelbeek, Martenslinde, Mopertingen, Munsterbilzen, Spouwen et Waltwilder
Bommershoven	17. 7.1970	Commune supprimée par création de la nouvelle commune de Haren
Boorseme	17. 7.1970	Annexion d'une partie de territoire de Maasmechelen
	30.12.1975	Commune supprimée et annexée par Maasmechelen
Looz	30.12.1975	Annexion des communes de Broekom, Gors-Opleeuw, Gotem, Groot-Loon, Hendrieken, Hoepertingen, Kerniel, Kuttehoven, Rijkel et Voort
		Annexion d'une partie de territoire de Tongres (Bommershoven et Jesseren)
Bovelingen	17. 7.1970	Commune créée par fusion des communes de Marlinne et Roclange-Looz
	30.12.1975	Commune supprimée et annexée par Heers
Broekom	30.12.1975	Commune supprimée et annexée par Looz
Heur-le-Tiexhe	17. 7.1970	Commune supprimée et annexée par Vreeren
Eben-Emael	8.11.1962	Transfert de la commune vers l'arrondissement de Liège (prov. de Liège)
Eigenbilzen	30.12.1975	Commune supprimée et annexée par Bilzen
Eisden	17. 7.1970	Commune supprimée par création de la nouvelle commune de Maasmechelen
Elderen	17. 7.1970	Commune créée par fusion des communes de Membrugge, Genoelselderen et s'Herenselderen
	30.12.1975	Annexion d'une partie de territoire de Berg et Spouwen
Gellik	30.12.1975	Commune supprimée et annexée par Lanaken
Genoelselderen	17. 7.1970	Commune supprimée par création de la nouvelle commune de Elderen
Gors-Opleeuw	30.12.1975	Commune supprimée et annexée par Looz
Gotem	30.12.1975	Commune supprimée et annexée par Looz
Groot-Loon	30.12.1975	Commune supprimée et annexée par Looz
Grote-Spouwen	17. 7.1970	Commune supprimée par création de la nouvelle commune de Spouwen
Guigoven	30.12.1975	Commune supprimée et annexée par Kortessem
Gutschoven	17. 7.1970	Commune supprimée et annexée par Heers
Haren	17. 7.1970	Commune créée par fusion des communes de Piringen, Bommershoven et Widooie,
	30.12.1975	Annexion d'une partie de territoire de Lowaige
	30.12.1975	Commune supprimée et annexée par Tongres
Heers	17. 7.1970	Annexion des communes de Batsheers, Opheers, Fioigne, Gutschoven et Mettekoven
	30.12.1975	Annexion des communes Bovelingen et Heks
		Annexion d'une partie de territoire de Saint-Trond (arr. de Hasselt)
Hees	17. 7.1970	Commune supprimée et annexée par Mopertingen
Heks	17. 7.1970	Annexion des communes de Horpmaal et Vechmaal
		Annexion d'une partie de territoire de Lowaige
	30.12.1975	Commune supprimée et annexée par Heers
Hendrieken	30.12.1975	Commune supprimée et annexée par Looz
Henis	17. 7.1970	Cession d'une partie de territoire à Hoeselt
	9. 4.1971	Commune supprimée et annexée par Tongres
Herderen	30.12.1975	Commune supprimée et annexée par Riemst
Herstappe	-	Inchangé depuis 1831
Herten	30.12.1975	Commune supprimée et annexée par Wellen
Hoelbeek	30.12.1975	Commune supprimée et annexée par Bilzen
Hoepertingen	30.12.1975	Commune supprimée et annexée par Looz
Hoeselt	17. 7.1970	Annexion des communes de Romershoven et Werm
		Echange d'une partie de territoire de Bilzen et Rijkhoven
		Annexion d'une partie de territoire de Henis et Riksingen
		Cession d'une partie de territoire à Beverst
	30.12.1975	Annexion des communes de Schaikhoven et Sint-Huibrechts-Hern
		Annexion d'une partie de territoire de Tongres
Horpmaal	17. 7.1970	Commune supprimée et annexée par Heks

Communes	Lois	Modifications
Jesseren	17. 7.1970	Commune supprimée par création de la nouvelle commune de Kolmont
Kanne	30.12.1975	Commune supprimée et annexée par Riemst
Kerniel	30.12.1975	Commune supprimée et annexée par Looz
Klein-Geïmen	17. 7.1970	Commune supprimée par création de la nouvelle commune de Geïmen (arr. de Hasselt)
Kleine-Spouwen	17. 7.1970	Commune supprimée par création de la nouvelle commune de Spouwen
Koninksem	9. 4.1971	Commune supprimée et annexée par Tongres
Kolmont	17. 7.1970	Commune créée par fusion des communes de Overrepen et Jesseren
	30.12.1975	Commune supprimée et annexée par Tongres
Kortessem	30.12.1975	Annexion des communes de Guïgoven, Vliermaal, Vliermaalroot et Wintershoven
Kuttehoven	30.12.1975	Commune supprimée et annexée par Looz
Lanaken	30.12.1975	Annexion des communes de Gellik, Neerharen, Rekem et Veldwezelt
Lanaye	8.11.1962	Transfert de la commune vers l'arrondissement de Liège (prov. de Liège)
Lanklaar	17. 7.1970	Commune supprimée et annexée par Dilsen
Lowaige	17. 7.1970	Cession de parties de territoire à Heks (Vechmaal) et à Haren (Widoöie)
	30.12.1975	Commune supprimée et annexée par Tongres
Leut	17. 7.1970	Annexion de la commune de Meeswijk
	30.12.1975	Commune supprimée et annexée par Maasmechelen
Maasmechelen	17. 7.1970	Commune créée par fusion des communes de Eisden, Mechelen-aan-de-Maas, Opgrimbie et Vucht
		Echange d'une partie de territoire avec As (arr. de Hasselt)
		Cession d'une partie de territoire à Boorseme
	30.12.1975	Annexion des communes de Boorseme, Leut et Uikhoven
Mal	30.12.1975	Commune supprimée et annexée par Tongres
Martenslinde	30.12.1975	Commune supprimée et annexée par Bilzen
Mechelen-aan-de-Maas	7. 4.1851	Rectification des limites avec Opgrimbie
	17. 7.1970	Commune supprimée par création de la nouvelle commune Maasmechelen
Marlinne	17. 7.1970	Commune supprimée par création de la nouvelle commune Bovelingen
Meeswijk	17. 7.1970	Commune supprimée et annexée par Leut
Membrugge	17. 7.1970	Commune supprimée par création de la nouvelle commune de Elderen
Mettekoven	17. 7.1970	Commune supprimée et annexée par Heers
Millen	30.12.1975	Commune supprimée et annexée par Riemst
Mouland	8.11.1962	Transfert de la commune qui appartenait à l'arrondissement de Liège (prov. de Liège)
Mouland	30.12.1975	Commune supprimée par création de la nouvelle commune de Fourons
Mopertingen	17. 7.1970	Annexion des communes de Rosmeer et Heers
	30.12.1975	Commune supprimée et annexée par Bilzen
Munsterbilzen	30.12.1975	Commune supprimée et annexée par Bilzen
Neerharen	30.12.1975	Commune supprimée et annexée par Lanaken
Neerrepen	9. 4.1971	Commune supprimée et annexée par Tongres
Nerem	2. 3.1846	Rectification des limites avec Paifve
	30.12.1975	Commune supprimée et annexée par Tongres
Opgrimbie	7. 4.1851	Rectification des limites avec Mechelen-aan-de-Maas
	17. 7.1970	Commune supprimée par création de la nouvelle commune de Maasmechelen
Opheers	17. 7.1970	Commune supprimée et annexée par Heers
Otrange	8.11.1962	Transfert de la commune vers l'arrondissement de Waremme (prov. de Liège)
Overrepen	17. 7.1970	Commune supprimée par création de la nouvelle commune de Kolmont
Piringen	17. 7.1970	Commune supprimée par création de la nouvelle commune de Haren
Rekem	29.12.1848	Rectification des limites avec Uikhoven
	30.12.1975	Commune supprimée et annexée par Lanaken
Remersdaal	8.11.1962	Transfert de la commune qui appartenait à l'arrondissement de Verviers (prov. de Liège)
	30.12.1975	Commune supprimée par création de la nouvelle commune de Fourons
Riemst	30.12.1975	Annexion des communes de Zichen-Zussen-Bolder, Herderen, Kanne, Millen, Valmeer, Vlijtingen et Vroenhoven
		Annexion d'une partie de territoire de Tongres (Elderen)
Rijkel	17. 7.1970	Annexion d'une partie de territoire de Zeperen et Brustem (arr. de Hasselt)
	30.12.1975	Commune supprimée et annexée par Looz
Rijkhoven	27. 5.1870	Commune créée et détachée de Bilzen
	17. 7.1970	Commune supprimée par création de la nouvelle commune de Spouwen
Riksingen	17. 7.1970	Cession d'une partie de territoire à Hoeselt
	9. 4.1971	Commune supprimée et annexée par Tongres
Roclenge-sur-Geer	31.12.1851	Rectification des limites avec Glons (arr. de Liège, prov. de Liège)
	8.11.1962	Transfert de la commune vers l'arrondissement de Liège (prov. de Liège)
Romershoven	17. 7.1970	Commune supprimée et annexée par Hoeselt
Rosmeer	17. 7.1970	Commune supprimée et annexée par Mopertingen
Roclenge-Looz	17. 7.1970	Commune supprimée par création de la nouvelle commune Bovelingen
Russon	8.11.1962	Echange de parties de territoire avec Othée (arr. de Liège, prov. de Liège)
	30.12.1975	Commune supprimée et annexée par Tongres
Schalkhoven	30.12.1975	Commune supprimée et annexée par Hoeselt

Communes	Lois	Modifications
Fouron-le-Comte	8.11.1962	Transfert de la commune qui appartenait à l'arrondissement de Liège (prov. de Liège)
	30.12.1975	Commune supprimée par création de la nouvelle commune de Fouron
's Herenelderen	17. 7.1970	Commune supprimée par création de la nouvelle commune de Elderen
Sint-Huibrechts-Hern	30.12.1975	Commune supprimée et annexée par Hoeselt
Fouron-Saint-Martin	8.11.1962	Transfert de la commune qui appartenait à l'arrondissement de Verviers (prov. de Liège)
	30.12.1975	Commune supprimée par création de la nouvelle commune de Fouron
Fouron-Saint-Pierre	8.11.1962	Transfert de la commune qui appartenait à l'arrondissement de Verviers (prov. de Liège)
	30.12.1975	Commune supprimée par création de la nouvelle commune de Fouron
Sluse	8.11.1962	Cession du hameau "Haut-Vinâve" à la commune de Glons (arr. de Liège)
	30.12.1975	Commune supprimée et annexée par Tongres
Spouwen	17. 7.1970	Commune créée par fusion des communes de Grote -Spouwen, Kleine-Spouwen et Rijkhoven
		Cession d'une partie de territoire à Elderen
		Echange d'une parties de territoire avec Hoeselt
	30.12.1975	Commune supprimée et annexée par Bilzen
Stokkem	17. 7.1970	Commune supprimée et annexée par Dilsen (arr. de Maaseik)
Teuven	8.11.1962	Transfert de la commune qui appartenait à l'arrondissement de Verviers (prov. de Liège)
	30.12.1975	Commune supprimée par création de la nouvelle commune de Fourons
Tongres	9. 4.1971	Annexion des communes de Berg, Henis, Koninksem, Neerrepen et Riksingen
	30.12.1975	Annexion des communes de Elderen, Haren, Kolmont, Lauw, Mal, Nerem, Russon, Sluse et Vreeren
		Cession d'une partie de territoire de Tongres à Hoeselt
		Cession d'une partie de territoire de Elderen à Riemst
		Cession de parties de territoire de Haren (Bommershoven) et Kolmont (Jesserens) à Looz
Uikhoven	29.12.1876	Rectification des limites avec Rekem
	30.12.1975	Commune supprimée et annexée par Maasmechelen
Ulbeek	30.12.1975	Commune supprimée et annexée par Wellen
Val-Meer	30.12.1975	Commune supprimée et annexée par Riemst
Vechmaal	17. 7.1970	Commune supprimée et annexée par Heks
Veldwezelt	30.12.1975	Commune supprimée et annexée par Lanaken
Fologne	17. 7.1970	Commune supprimée et annexée par Heers
Vliermaal	7. 4.1865	Cession d'une partie de territoire qui devient la commune de Vliermaalroot
	30.12.1975	Commune supprimée et annexée par Kortesseem
Vliermaalroot	7. 4.1865	Commune créée et détachée de Vliermaal
	30. 6.1956	Rectification des limites avec Wintershoven
	30.12.1975	Commune supprimée et annexée par Kortesseem
Vlijtingen	30.12.1975	Commune supprimée et annexée par Riemst
Fourons	30.12.1975	Commune créée par fusion des communes de Fouron-le-Comte, Remersdaal, Fouron-Saint-Pierre, Fouron-Saint-Martin, Moulant et Teuven
Voort	30.12.1975	Commune supprimée et annexée par Looz
Vreeren	17. 7.1970	Annexion de la commune de Heur-le-Tiexhe
	30.12.1975	Commune supprimée et annexée par Tongres
Vroenhoven	30.12.1975	Commune supprimée et annexée par Riemst
Vucht	17. 7.1970	Commune supprimée par création de la nouvelle commune de Maasmechelen
Waltwilder	30.12.1975	Commune supprimée et annexée par Bilzen
Wellen	30.12.1975	Annexion des communes de Berlingen, Herten et Ulbeek
Werm	17. 7.1970	Commune supprimée et annexée par Hoeselt
Widooie	17. 7.1970	Commune supprimée par création de la nouvelle commune de Haren
Wintershoven	30. 6.1956	Rectification des limites avec Vliermaalroot
	30.12.1975	Commune supprimée et annexée par Kortesseem
Wonck	7. 4.1865	Rectification des limites avec Bassenge
	8.11.1962	Transfert de la commune vers l'arrondissement de Liège (prov. de Liège)
Zichen-Zussen-Bolder	30.12.1975	Commune supprimée et annexée par Riemst

Communes	Lois	Modifications
PROVINCE DE LUXEMBOURG		
ARRONDISSEMENT ADMINISTRATIF D'ARLON		
l'Arrondissement	A.R.9.6.1843	Annexion d'une partie de territoire de Perlé "La Folie" et "Neuperlé" (Grand-Duché de Luxembourg) par Martelange en exécution du Traité de Paix
		Annexion en vertu du Traité de Paix, de parties de territoire "Parette" de Perlé (Grand-Duché de Luxembourg) par Attert
		Annexion en vertu du Traité de Paix de parties de territoire de Guirsch et Ell (Grand-Duché de Luxembourg) à Attert
	A.R.4.12.1843	Annexion en vertu du Traité de Paix d'une partie de territoire de Steinfort et Hobscheid (Grand-Duché de Luxembourg) par Autelbas
		Annexion en vertu du Traité de Paix d'une partie de territoire de Bekerich et Guirsch (Grand-Duché de Luxembourg) par Guirsch
		Annexion en vertu du Traité de Paix d'une partie de territoire de Clemency (Grand-Duché de Luxembourg) par Messancy
	15. 5.1906	Rectification des limites entre les communes françaises de Saint-Martin, Cosnes et Mont-Saint-Martin, et les communes belges de Aubange et Halanzy en approbation des procès-verbaux de délimitation de la frontière Franco-Belge signés à Longwy-Bas le 20. 7.1903
	30.12.1975	Cession de la commune de Meix-le-Tige à Saint-Léger (arr. de Virton)
		Cession de la commune de Hachy à la nouvelle commune de Habay (arr. de Virton)
		Annexion de parties de territoire de Habay par Arlon et Messancy
Arlon	21.8.1901	Rectification des limites avec Bonnert
	30.12.1975	Annexion des communes d'Autelbas, Bonnert, Guirsch, Heinsch, Toernich
		Annexion d'une partie de territoire de Habay et de Messancy
Athus	6. 6.1878	Commune créée et détachée de Aubange
	30.12.1975	Commune supprimée et annexée par Aubange
Attert	A.R.9.6.1843	Annexion en vertu du traité de paix, de parties de territoire de Perlé, Guirsch, Ell (Grand-Duché de Luxembourg)
	1. 3.1851	Cession de parties de territoire (Moulin de Grubermuhl, Oberpallen) à Guirsch
	7. 4.1865	Cession d'une partie de territoire qui devient la commune de Tontelange
	30. 7.1923	Cession d'une partie de territoire qui devient la commune de Nothomb
	30.12.1975	Annexion des communes de Nobressart, Nothomb, Thiaumont et Tontelange
Aubange	6. 6.1878	Cession d'une partie de territoire qui devient la commune de Athus
	15. 5.1906	Rectification des limites avec Saint-Martin (France)
	30.12.1975	Annexion des communes de Athus, Halanzy et Rachecourt
		Annexion d'une partie de territoire de Messancy
Autelbas	A.R.4.12.1843	Annexion, en vertu du Traité de Paix de parties de territoire de Steinfort et Hobscheid (Grand-Duché de Luxembourg)
	1. 3.1851	Cession de parties de territoire (Eischen et Cingenhol) à Bonnert
	30.12.1975	Commune supprimée et annexée par Arlon
Bonnert	1. 3.1851	Annexion d'une partie de territoire de Autelbas
	21. 8.1901	Rectification des limites avec Arlon
	30.12.1975	Commune supprimée et annexée par Arlon
Guirsch	A.R.4.12.1843	Annexion, en vertu du Traité de Paix, d'une partie de territoire de Bekerich et Guirsch (Grand-Duché de Luxembourg)
	1. 3.1851	Annexion d'une partie de territoire de Attert
	30.12.1975	Commune supprimée et annexée par Arlon
Habergy	30.12.1975	Commune supprimée et annexée par Messancy
Hachy	30.12.1975	Commune supprimée par la création de la nouvelle commune de Habay (arr. de Virton)
Halanzy	15. 5.1906	Rectification des limites avec Cosnes (France) et Mont-Saint-Martin (France)
	30.12.1975	Commune supprimée et annexée par Aubange
Heinsch	7. 4.1865	Cession d'une partie de territoire qui devient la commune de Tontelange
	30.12.1975	Commune supprimée et annexée par Arlon
Hondelange	2. 9.1922	Cession d'une partie de territoire qui devient la commune de Wolkrange
	30.12.1975	Commune supprimée et annexée par Messancy
Martelange	A.R.9.6.1843	Annexion d'une partie de territoire de Perlé "La Folie et Neuperlé" (Grand-Duché de Luxembourg) en exécution du Traité de Paix
	30.12.1975	Annexion d'une partie de territoire de Habay (arr. de Virton)
Meix-le-Tige	29. 5.1863	Commune créée et détachée de Rachecourt
	30.12.1975	Commune supprimée et annexée par Saint-Léger (arr. de Virton)
Messancy	A.R.4.12.1843	Annexion, en vertu du Traité de Paix, d'une partie de territoire de Clemency (Grand-Duché de Luxembourg)
	28. 3.1876	Cession d'une partie de territoire qui devient la commune de Selange
	30.12.1975	Annexion des communes de Habergy, Hondelange, Selange et Wolkrange
		Cession d'une partie de territoire de Wolkrange (Sesselic) à Arlon et de Messancy à Aubange

Communes	Lois	Modifications
Nobressart	30.12.1975	Commune supprimée et annexée par Attert
Nothomb	30. 7.1923	Commune créée et détachée de Attert
	30.12.1975	Commune supprimée et annexée par Attert
Rachecourt	29. 5.1863	Cession d'une partie de territoire qui devient la commune de Meix-le-Tige
	30.12.1975	Commune supprimée et annexée par Aubange
Selange	28. 3.1876	Commune créée et détachée de Messancy
	30.12.1975	Commune supprimée et annexée par Messancy
Thiaumont	30.12.1975	Commune supprimée et annexée par Attert
Toernich	30.12.1975	Commune supprimée et annexée par Arlon
Tontelange	7. 4.1865	Commune créée et détachée de Attert et Heinsch
	30.12.1975	Commune supprimée et annexée par Attert
Wolkrange	2. 9.1922	Commune créée et détachée de Hondelange
	30.12.1975	Commune supprimée et annexée par Messancy

ARRONDISSEMENT ADMINISTRATIF DE BASTOGNE

l'Arrondissement	A.R.4.12.1843	Annexion en vertu du Traité de Paix d'une partie de territoire de Bas-Bellin (Grand-Duché de Luxembourg) par Bého Annexion en vertu du Traité de Paix d'une partie de territoire de Hachiville de Bas-Bellin (Grand-Duché de Luxembourg) par Limerlé Annexion en vertu du Traité de Paix d'une partie de territoire de Oberwampach (Grand-Duché de Luxembourg) par Longvilly Annexion en vertu du Traité de Paix d'une partie de territoire de Boevange, de Hachiville (Grand-Duché de Luxembourg) par Tavigny Annexion en vertu du Traité de Paix d'une partie de territoire de Harlange (Grand-Duché de Luxembourg) par Villers-la-Bonne-Eau Annexion en vertu du Traité de Paix d'une partie de territoire de Harlange, de Winseler (Grand-Duché de Luxembourg) par Wardin
	25. 6.1905	Rectification des limites entre les communes belges de Tintange et Villers-la-Bonne-Eau et les communes luxembourgeoises de Bigonville et Harlange suivant ratification de la convention signée à Luxembourg le 23. 8.1904 et délimitant la frontière Belgo-Grand-Ducale
	30.12.1975	Cession de la commune de Arbrefontaine à Lierneux (arr. de Verviers - prov. de Liège) Annexion d'une partie de territoire de Lierneux (arr. de Verviers - prov. de Liège) à Vielsalm Annexion de la commune de Juseret (arr. de Neufchâteau) à Vaux-sur-Sûre Annexion de la commune de Lavacherie (arr. de Neufchâteau) à Sainte-Ode Cession d'une partie de territoire de Flamierge à Tenneville (arr. de Marche-en-Famenne)
Amberloup	30.12.1975	Commune supprimée par la création de la nouvelle commune de Sainte-Ode
Arbrefontaine	9.12.1852	Annexion d'une partie de territoire de Vielsalm
	30.12.1975	Commune supprimée et annexée par Lierneux (arr. de Verviers - prov. de Liège)
Bastogne	30.12.1975	Annexion des communes de Longvilly, Noville, Villers-La-Bonne-Eau, et Wandrin Annexion d'une partie de territoire de Vaux-sur-Sûre et Bertogne
Beho	A.R.4.12.1843	Annexion, en vertu du Traité de Paix, d'une partie de territoire de Bas-Bellin (Grand-Duché de Luxembourg)
	30.12.1975	Commune supprimée et annexée par Gouvy
Bertogne	30.12.1975	Annexion des communes de Flamierge et Longchamps Cession de parties de territoire de Flamierge à Saint-Ode et à Tenneville (arr. de Marche-en-Famenne) et de Longchamps (Hertnoulle, Savy) à Bastogne
Bihain	30.12.1975	Commune supprimée et annexée par Vielsalm
Bovigny	30.12.1975	Commune supprimée et annexée par Gouvy
Cherain	30.12.1975	Commune supprimée et annexée par Gouvy
Fauvillers	30.12.1975	Annexion des communes de Hollange et Tintange
Flamierge	30.12.1975	Commune supprimée et annexée par Bertogne
Gouvy	30.12.1975	Annexion des communes de Beho, Bovigny, Cherain, Limerlé, et Montleban Cession d'une partie de territoire de Beho (Commanster) à Vielsalm
Grand-Halleux	30.12.1975	Commune supprimée et annexée par Vielsalm
Hollange	30.12.1975	Commune supprimée et annexée par Fauvillers
Hompré	30.12.1975	Commune supprimée et annexée par Vaux-sur-Sûre
Houffalize	30.12.1975	Annexion des communes de Mabompré, Mont, Nadrin, Tailles, Tavigny et Wibrin
Limerlé	A.R.4.12.1843	Annexion, en vertu du Traité de Paix, d'une partie de territoire de Hachiville, Bas-Bellin (Grand-Duché de Luxembourg)
	30.12.1975	Commune supprimée et annexée par Gouvy
Longchamps	30.12.1975	Commune supprimée et annexée par Bertogne
Longvilly	A.R.4.12.1843	Annexion, en vertu du Traité de Paix, d'une partie de territoire de Oberwampach (Grand-Duché de Luxembourg)
	30.12.1975	Commune supprimée et annexée par Bastogne

Communes	Lois	Modifications
Mabompré	30.12.1975	Commune supprimée et annexée par Houffalize
Mont	30.12.1975	Commune supprimée et annexée par Houffalize
Montleban	30.12.1975	Commune supprimée et annexée par Gouvy
Morhet	17. 7.1970	Commune supprimée par la création de la nouvelle commune de Vaux-sur-Sûre
Nadrin	10. 8.1903	Commune créée et détachée de Wibrin
Nives	30.12.1975	Commune supprimée et annexée par Houffalize
	14. 5.1906	Cession d'une partie de territoire qui devient la commune de Vaux-lez-Rosières
Noville	17. 7.1970	Commune supprimée par la création de la nouvelle commune de Vaux-sur-Sûre
	30.12.1975	Commune supprimée et annexée par Bastogne
Petit-Thier	12. 3.1847	Commune créée et détachée de Vielsalm
Sainte-Ode	30.12.1975	Commune supprimée et annexée par Vielsalm
	30.12.1975	Commune créée par fusion des communes de Amberloup, Tillet et Lavacherie (arr. de Neufchâteau)
Sibret	30.12.1975	Annexion d'une partie de territoire de Bertogne
	30.12.1975	Commune supprimée et annexée par Vaux-sur-Sûre
Tailles	30.12.1975	Commune supprimée et annexée par Houffalize
Tavigny	A.R.4.12.1843	Annexion, en vertu du Traité de Paix, d'une partie de territoire de Boevange et Hachiville (Grand-Duché de Luxembourg)
Tillet	30.12.1975	Commune supprimée et annexée par Houffalize
	30.12.1975	Commune supprimée par la création de la nouvelle commune de Sainte-Ode
Tintage	25. 6.1905	Rectification des limites avec Bigonville (Grand-Duché de Luxembourg)
Vaux-lez-Rosières	30.12.1975	Commune supprimée et annexée par Fauvillers
	14. 5.1906	Commune créée et détachée de Nives
Vaux-sur-Sûre	17. 7.1970	Commune supprimée par la création de la nouvelle commune de Vaux-sur-Sûre
	30.12.1975	Commune créée par fusion des communes de Morhet, Nives et Vaux-lez-Rosières
Vielsalm	30.12.1975	Annexion des communes de Hompré, Sibret et Juseret (arr. de Neufchâteau)
	12. 3.1847	Cession de parties de territoire de Sibret (Isle-le-Pré, Senon-Champs) à Bastogne
	9.12.1852	Cession d'une partie de territoire qui devient la commune de Petit-Thier
Villers-la-Bonne-Eau	30.12.1975	Cession d'une partie de territoire à Arbrefontaine
	A.R.4.12.1843	Annexion des communes de Bihain, Grand-Halleux et Petit-Thier
Wardin	30.12.1975	Annexion de parties de territoire de Gouvy, et Lierneux (arr. de Verviers - prov. de Liège)
	A.R.4.12.1843	Annexion, en vertu du Traité de Paix, d'une partie de territoire de Harlange (Grand-Duché de Luxembourg)
Wibrin	25. 6.1905	Rectification des limites avec Harlange (Grand-Duché de Luxembourg)
	30.12.1975	Commune supprimée et annexée par Bastogne
Wibrin	A.R.4.12.1843	Annexion, en vertu du Traité de Paix, d'une partie de territoire de Harlange et Winseler (Grand-Duché de Luxembourg)
	30.12.1975	Commune supprimée et annexée par Bastogne
Wibrin	10. 8.1903	Cession d'une partie de territoire qui devient la commune de Nadrin
	30.12.1975	Commune supprimée et annexée par Houffalize

ARRONDISSEMENT ADMINISTRATIF DE MARCHÉ-EN-FAMENNE

l'Arrondissement	15. 5.1882	Rectification des limites entre Marche-en-Famenne et Waillet (arr. de Dinant - prov. de Namur)
	30.12.1975	Annexion de la commune de Ambly (arr. de Dinant - prov. de Namur) par Nassogne
		Annexion de la commune de Fronville (arr. de Dinant - prov. de Namur) par Hotton
		Annexion de parties de territoire de Somme-Leuze (arr. de Dinant - prov. de Namur) par Marche-en-Famenne
		Annexion d'une partie de territoire de Lierneux (arr. de Verviers - prov. de Liège) par Manhay
		Annexion d'une partie de territoire de Bertogne (arr. de Bastogne) par Tenneville
		Cession d'une partie de territoire de Humain à Rochefort (arr. de Dinant - prov. de Namur)
Amonimes		Cession d'une partie de territoire de Grandhan à Somme-Leuze (arr. de Dinant prov. de Namur)
		Cession de la commune de My et d'une partie de territoire de Harre à Ferrières (arr. de Huy - prov. de Liège)
		Cession de la commune de Grupont à Tellin (arr. de Neufchâteau)
	30.12.1975	Commune supprimée et annexée par Erezée
	30.12.1975	Commune supprimée et annexée par Marche-en-Famenne
Aye	30.12.1975	Commune supprimée et annexée par Nassogne
Bande	30.12.1975	Commune supprimée et annexée par Durbuy
Barvaux	30.12.1975	Commune supprimée et annexée par Durbuy
Beausaint	24. 8.1885	Cession d'une partie de territoire (Beausaint-lez-Laroche) à La Roche-en-Ardenne
	30.12.1975	Commune supprimée et annexée par La Roche-en-Ardenne

Communes	Lois	Modifications
Beffe	22.12.1852	Cession d'une partie de territoire (Moulin de Bardonwez) à Rendeux
	30.12.1975	Commune supprimée et annexée par Rendeux
Bende	30.12.1975	Commune supprimée et annexée par Durbuy
Bomal	30.12.1975	Commune supprimée et annexée par Durbuy
Borlon	25. 5.1900	Cession d'une partie de territoire qui devient la commune de Septon
	30.12.1975	Commune supprimée et annexée par Durbuy
Champlon	30.12.1975	Commune supprimée et annexée par Tenneville
Dochamps	30.12.1975	Commune supprimée par la création de la nouvelle commune de Manhay
Durbuy	30.12.1975	Annexion des communes de Barvaux, Bende, Bomal, Borlon, Grandhan, Heyd, Izier, Septon, Tohogne, Villers-Sainte-Gertrude et Wéris Cession d'une partie de territoire de Grandhan (Bois d'Encille) à Somme-Leuze (arr. de Dinant - prov. de Namur)
Erezée	30.12.1975	Annexion des communes de Amonimes, Mormont, et Soy Cession d'une partie de territoire de Soy (Ny) à Hotton
Erneville	30.12.1975	Commune supprimée et annexée par Tenneville
Forrières	26. 8.1907	Cession d'une partie de territoire qui devient la commune de Lesterny
	30.12.1975	Commune supprimée et annexée par Nassogne
Grandhan	30.12.1975	Commune supprimée et annexée par Durbuy
Grandmenil	30.12.1975	Commune supprimée par la création de la nouvelle commune de Manhay
Grune	30. 8.1905	Annexion d'une partie de territoire de Nassogne
	30.12.1975	Commune supprimée et annexée par Nassogne
Grupont	20. 4.1858	Commune créée et détachée de Masbourg
	30.12.1975	Commune supprimée et annexée par Tellin (arr. de Neufchâteau)
Halleux	30.12.1975	Commune supprimée et annexée par La Roche-en-Ardenne
Hampteau	30.12.1975	Commune supprimée et annexée par Hotton
Hargimont	30.12.1975	Commune supprimée et annexée par Marche-en-Famenne
Harre	30.12.1975	Commune supprimée par la création de la nouvelle commune de Manhay
Harsin	30.12.1975	Commune supprimée et annexée par Nassogne
Heyd	30.12.1975	Commune supprimée et annexée par Durbuy
Hives	30.12.1975	Commune supprimée et annexée par La Roche-en-Ardenne
Hodister	30.12.1975	Commune supprimée et annexée par Rendeux
Hotton	30.12.1975	Annexion des communes de Hampteau, Marenne et Fronville (arr. de Dinant - prov. de Namur) Annexion d'une partie de territoire de Erezée Cession d'une partie de territoire de Marenne (Verdenne) à Marche-en-Famenne
Humain	30.12.1975	Commune supprimée et annexée par Marche-en-Famenne
Izier	30.12.1975	Commune supprimée et annexée par Durbuy
La Roche-en-Ardenne	24. 8.1885	Annexion d'une partie de territoire de Beausaint
	30.12.1975	Annexion des communes de Beausaint, Halleux, Hives, Ortho et Samrée Annexion d'une partie de territoire de Rendeux
Lesterny	26. 8.1907	Commune créée et détachée de Forrières
	30.12.1975	Commune supprimée et annexée par Nassogne
Malempré	30.12.1975	Commune supprimée par la création de la nouvelle commune de Manhay
Manhay	30.12.1975	Commune créée par fusion des communes de Dochamps, Grandménil, Harre, Malempré, Odeigne et Vaux-Chavanne Annexion d'une partie de territoire de Lierneux (arr. de Verviers - prov. de Liège) Cession d'une partie de territoire de Harre (Source) à Ferrières (arr. de Huy - prov. de Liège)
Marche-en-Famenne	15. 5.1882	Rectification des limites avec Waillet
	30.12.1975	Annexion des communes de Aye, Hargimont, Humain, On, Roy et Waha Annexion d'une partie de territoire de Hotton, et Somme-Leuze (arr. de Dinant - prov. de Namur) Cession d'une partie de territoire de Humain (Havrenne) à Rochefort (arr. de Dinant - prov. de Namur)
Marcourt	30.12.1975	Commune supprimée et annexée par Rendeux
Marenne	30.12.1975	Commune supprimée et annexée par Hotton
Masbourg	20. 4.1858	Cession d'une partie de territoire qui devient la commune de Grupont
	30.12.1975	Commune supprimée et annexée par Nassogne
Mormont	30.12.1975	Commune supprimée et annexée par Erezée
My	30.12.1975	Commune supprimée et annexée par Ferrières (arr. de Huy - prov. de Liège)
Nassogne	30. 8.1905	Cession d'une partie de territoire à Grune
	30.12.1975	Annexion des communes de Bande, Forrières, Grune, Harsin, Lesterny, Masbourg et Ambly (arr. de Dinant - prov. de Namur)
Odeigne	30.12.1975	Commune supprimée par la création de la nouvelle commune de Manhay
On	30.12.1975	Commune supprimée et annexée par Marche-en-Famenne
Ortho	30.12.1975	Commune supprimée et annexée par La Roche-en-Ardenne
Rendeux	22.12.1852	Annexion d'une partie de territoire de Beffe
	30.12.1975	Annexion des communes de Beffe, Hodister, et Marcourt Cession d'une partie de territoire de Marcourt (Cielle) à La Roche-en-Ardenne
Roy	30.12.1975	Commune supprimée et annexée par Marche-en-Famenne
Samrée	30.12.1975	Commune supprimée et annexée par La Roche-en-Ardenne

Communes	Lois	Modifications
Septon	25. 5.1900	Commune créée et détachée de Borlon
	30.12.1975	Commune supprimée et annexée par Durbuy
Soy	30.12.1975	Commune supprimée et annexée par Erezée
Tenneville	30.12.1975	Annexion des communes de Champlon et Erneville Annexion d'une partie de territoire de Bertogne (arr. de Bastogne)
Tohogne	30.12.1975	Commune supprimée et annexée par Durbuy
Vaux-Chavanne	30.12.1975	Commune supprimée par la création de la nouvelle commune de Manhay
Villers-Sainte-Gertrude	30.12.1975	Commune supprimée et annexée par Durbuy
Waha	30.12.1975	Commune supprimée et annexée par Marche-en-Famenne
Wéris	30.12.1975	Commune supprimée et annexée par Durbuy

ARRONDISSEMENT ADMINISTRATIF DE NEUFCHATEAU

l'Arrondissement	19. 4.1847	Rectification des limites entre Sugny et Donchery (France)
	6. 7.1964	Annexion du hameau "Thibauroche" de Muno (arr. de Virton) par Cugnon
	30.12.1975	Annexion des communes de Grupont (arr. de Marche-en-Famenne) et Resteigne, Bure (arr. de Dinant - prov. de Namur) par Tellin
		Cession de la commune de Sugny à Vresse-sur-Semois (arr. de Dinant -prov. de Namur)
		Cession de la commune de Suxy à Chiny (arr. de Virton)
		Cession de la commune de Anlier à la nouvelle commune de Habay (arr. de Virton)
		Cession de la commune de Juseret à Vaux-sur-Sûre (arr. de Bastogne)
		Cession de la commune de Lavacherie à la nouvelle commune de Sainte-Ode (arr. de Bastogne)
		Annexion d'une partie de territoire de Vresse-sur-Semois (arr. de Dinant-prov. de Namur) par Bouillon
		Annexion d'une partie de territoire de Habay (arr. de Virton) par Légglise
		Cession d'une partie de territoire de Resteigne à Rochefort (arr. de Dinant-prov. de Namur)
Anlier	30.12.1975	Commune supprimée par la création de la nouvelle commune de Habay (arr. de Virton)
Anloy	8. 8.1862	Cession d'une partie de territoire qui devient la commune de Framont
	30.12.1975	Commune supprimée et annexée par Libin
Arville	30.12.1975	Commune supprimée et annexée par Saint-Hubert
Assenois	30.12.1975	Commune supprimée et annexée par Légglise
Auby-sur-Semois	30. 7.1899	Commune créée et détachée de Cugnon
	30.12.1975	Commune supprimée et annexée par Bertrix
Awenne	18. 7.1877	Cession d'une partie de territoire qui devient la commune de Mirwart
	30.12.1975	Commune supprimée et annexée par Saint-Hubert
Bagimont	24. 5.1859	Commune créée et détachée de Sugny
	2. 7.1964	Commune supprimée et annexée par Sugny
Bellevaux	24. 8.1897	Commune créée et détachée de Noirefontaine
	30.12.1975	Commune supprimée et annexée par Bouillon
Bertrix	30.12.1975	Annexion des communes de Auby-sur-Semois, Cugnon, Jehonville et Orgéo Annexion d'une partie de territoire de Paliseul
Bouillon	18. 7.1952	Rectification des limites avec Sensenruth
	30.12.1975	Annexion des communes de Bellevaux, Corbion, Dohan, Les Hayons, Noirefontaine, Poupehan, Rochehaut, Sensenruth, Ucimont et Vivy Annexion d'une partie de territoire de Vresse-sur-Semois (arr. de Dinant - prov. de Namur)
Bras	30.12.1975	Commune supprimée par la création de la nouvelle commune de Libramont-Chevigny
Carlsbourg	15. 5.1900	Commune créée et détachée de Paliseul
	30.12.1975	Commune supprimée et annexée par Paliseul
Chanly	14. 8.1899	Cession d'une partie de territoire qui devient la commune de Halma
	30.12.1975	Commune supprimée et annexée par Wellin
Corbion	18. 7.1877	Cession d'une partie de territoire qui devient la commune de Poupehan
	30.12.1975	Commune supprimée et annexée par Bouillon
Cugnon	30. 7.1899	Cession d'une partie de territoire qui devient la commune de Auby-sur-Semois
	6. 7.1964	Annexion du hameau "Thibauroche" qui appartenait à Muno (arr. de Virton)
	30.12.1975	Commune supprimée et annexée par Bertrix
Daverdisse	30.12.1975	Annexion des communes de Haut-Fays, Gembes et Porcheresse
Dohan	1. 7.1858	Commune créée et détachée de Noirefontaine
	22. 5.1906	Cession d'une partie de territoire qui devient la commune de Les Hayons
	30.12.1975	Commune supprimée et annexée par Bouillon
Ebly	1. 7.1893	Commune créée et détachée de Juseret
	30.12.1975	Commune supprimée et annexée par Légglise
Fays-les-Veneurs	1. 7.1893	Cession d'une partie de territoire qui devient la commune de Nollevaux
	30.12.1975	Commune supprimée et annexée par Paliseul

Communes	Lois	Modifications
Framont	8. 8.1862	Commune créée et détachée de Anloy
Freux	30.12.1975	Commune supprimée et annexée par Paliseul
Gembes	31.12.1837	Commune créée et détachée de Haut-Fays
Grandvoir	30.12.1975	Commune supprimée et annexée par Daverdisse
Grapfontaine	5. 5.1903	Commune créée et détachée de Tournay
	30.12.1975	Commune supprimée et annexée par Neufchâteau
	31.12.1837	Commune créée par démembrement de Straimont-Grapfontaine
	21. 6.1849	Rectification des limites avec Straimont et Suxy
	30.12.1975	Commune supprimée et annexée par Neufchâteau
Halma	14. 8.1899	Commune créée et détachée de Chanly
	30.12.1975	Commune supprimée et annexée par Wellin
Hamipré	8. 8.1862	Commune créée et détachée de Longlier
	30.12.1975	Commune supprimée et annexée par Neufchâteau
Hatrival	30.12.1975	Commune supprimée et annexée par Saint-Hubert
Haut-Fays	31.12.1837	Cession d'une partie de territoire qui devient la commune de Gembes
	30.12.1975	Commune supprimée et annexée par Daverdisse
Herbeumont	30.12.1975	Annexion des communes de Saint-Médard et Straimont
Jéhonville	30.12.1975	Commune supprimée et annexée par Bertrix
Juseret	1. 7.1893	Cession d'une partie de territoire qui devient la commune de Ebly
	30.12.1975	Commune supprimée et annexée par Vaux-sur-Sûre (arr. de Bastogne)
Lavacherie	30.12.1975	Commune supprimée par la création de la nouvelle commune de Sainte-Ode (arr. de Bastogne)
Léglise	30.12.1975	Annexion des communes de Assenois, Ebly, Mellier et Witry
		Annexion d'une partie de territoire de Habay (arr. de Virton)
		Cession de parties de territoire de Assenois (Cousteumont, le Sart) à Neufchâteau
Les Hayons	22. 5.1906	Commune créée et détachée de Dohan
	30.12.1975	Commune supprimée et annexée par Bouillon
Libin	14. 8.1899	Cession d'une partie de territoire qui devient la commune de Smuid
	30.12.1975	Annexion des communes de Anloy, Ochamps, Redu, Smuid, Transinne et Villance
		Cession de parties de territoire de Smuid (Bozeau, Herdubois) et de Libin (Poix-Saint-Hubert) à Saint-Hubert
Libramont	30. 7.1899	Commune créée et détachée de Saint-Pierre
	30.12.1975	Commune supprimée par la création de la nouvelle commune de Libramont-Chevigny
Libramont-Chevigny	30.12.1975	Commune créée par fusion de Libramont, Bras, Freux, Moiricy, Recogne, Remagne, Sainte-Marie-Chevigny et Saint-Pierre
Lomprez	30.12.1975	Commune supprimée et annexée par Wellin
Longlier	8. 8.1862	Cession d'une partie de territoire qui devient la commune de Hamipré
	30.12.1975	Commune supprimée et annexée par Neufchâteau
Maissin	28. 6.1895	Commune créée et détachée de Villance
	30.12.1975	Commune supprimée et annexée par Paliseul
Mellier	30.12.1975	Commune supprimée et annexée par Léglise
Mirwart	18. 7.1877	Commune créée et détachée de Awenne
	30.12.1975	Commune supprimée et annexée par Saint-Hubert
Moiricy	30.12.1975	Communes supprimées par la création de la nouvelle commune de Libramont-Chevigny
Neufchâteau	30.12.1975	Annexion des communes de Grandvoir, Grapfontaine, Hamipré, Tournay et Longlier
		Annexion d'une partie de territoire de Léglise
Noirefontaine	1. 7.1858	Cession d'une partie de territoire qui devient la commune de Dohan
	24. 8.1897	Cession d'une partie de territoire qui devient la commune de Belleaux
	30.12.1975	Commune supprimée et annexée par Bouillon
Nolleaux	1. 7.1893	Commune créée et détachée de Fays-les-Veneurs
	30.12.1975	Commune supprimée et annexée par Paliseul
Ochamps	30.12.1975	Commune supprimée et annexée par Libin
Offagne	30.12.1975	Commune supprimée et annexée par Paliseul
Opont	30.12.1975	Commune supprimée et annexée par Paliseul
Orgéo	30.12.1975	Commune supprimée et annexée par Bertrix
Paliseul	15. 5.1900	Cession d'une partie de territoire qui devient la commune de Carlsbourg
	30.12.1975	Annexion des communes de Carlsbourg, Fays-les-Veneurs, Framont, Maissin, Nolleaux, Offagne et Opont
		Cession de parties de territoire de Offagne (Assenois, Glaumont, La Girgaine à Bertrix
Porcheresse	30.12.1975	Commune supprimée et annexée par Daverdisse
Poupehan	18. 7.1877	Commune créée et détachée de Corbion
	30.12.1975	Commune supprimée et annexée par Bouillon
Pussemanage	24. 5.1859	Commune créée et détachée de Sugny
	2. 7.1964	Commune supprimée et annexée par Sugny
Recogne	30.12.1975	Communes supprimées par la création de la nouvelle commune de Libramont-Chevigny

Communes	Lois	Modifications
Redu	30.12.1975	Commune supprimée et annexée par Libin
Remagne	30.12.1975	Communes supprimées par la création de la nouvelle commune de Libramont-Chevigny
Rochehaut	1. 7.1858 30.12.1975	Commune créée et détachée de Vivy Commune supprimée et annexée par Bouillon
Sainte-Marie	20.12.1963	Commune supprimée par changement de nom en Sainte-Marie-Chevigny
Sainte-Marie-Chevigny	20.12.1963 30.12.1975	Commune créée par changement de nom de Sainte-Marie Communes supprimées par la création de la nouvelle commune de Libramont-Chevigny
Saint-Hubert	30.12.1975	Annexion des communes de Arville, Awenne, Hatrival, Mirwart et Vesqueville Annexion de parties de territoire de Libin
Saint-Médard	30.12.1975	Commune supprimée et annexée par Herbeumont
Saint-Pierre	30. 7.1899 30.12.1975	Cession d'une partie de territoire qui devient la commune de Libramont Communes supprimées par la création de la nouvelle commune de Libramont-Chevigny
Sensenruth	16. 3.1841 18. 7.1952 30.12.1975	Cession d'une partie de territoire qui devient la commune d'Ucimont Rectification des limites avec Bouillon Commune supprimée et annexée par Bouillon
Smuid	14. 8.1899 30.12.1975	Commune créée et détachée de Libin Commune supprimée et annexée par Libin
Sohier	30.12.1975	Commune supprimée et annexée par Wellin
Straimont	31.12.1837 21. 6.1849 30.12.1975	Commune créée par démembrement de Straimont-Grapfontaine Rectification des limites avec Grapfontaine Commune supprimée et annexée par Herbeumont
Straimont-Grapfontaine	31.12.1837	Commune supprimée et création de Straimont et Grapfontaine en communes distinctes
Sugny	19. 4.1847 24. 5.1859 2. 7.1964 30.12.1975	Rectification des limites avec Donchery (France) Cession de parties de territoire qui devient les communes de Bagimont et de Pussemange Annexion des communes de Bagimont et de Pussemange Commune supprimée et annexée par Vresse-sur-Semois (arr. de Dinant - prov. Namur)
Suxy	21. 6.1849 30.12.1975	Rectification des limites avec Grapfontaine Commune supprimée et annexée par Chiny (arr. de Virton)
Tellin	30.12.1975	Annexion des communes de Bure, Resteigne (arr. de Dinant - prov. de Namur) et Grupont (arr. Marche-en-Famenne) Cession d'une partie de territoire de Resteigne (Bellevaux) à Rochefort (arr. de Dinant - prov. de Namur)
Tournay	5. 5.1903 30.12.1975	Cession d'une partie de territoire qui devient la commune de Grandvoir Commune supprimée et annexée par Neufchâteau
Transinne	30.12.1975	Commune supprimée et annexée par Libin
Ucimont	16. 3.1841 30.12.1975	Commune créée et détachée de Sensenruth Commune supprimée et annexée par Bouillon
Vesqueville	30.12.1975	Commune supprimée et annexée par Saint-Hubert
Villance	28. 6.1895 30.12.1975	Cession d'une partie de territoire qui devient la commune de Maissin Commune supprimée et annexée par Libin
Vivy	1. 7.1858 30.12.1975	Cession d'une partie de territoire qui devient la commune de Rochehaut Commune supprimée et annexée par Bouillon
Wellin	30.12.1975	Annexion des communes de Chanly, Halma, Lomprez et Sohier
Witry	30.12.1975	Commune supprimée et annexée par Légglise

ARRONDISSEMENT ADMINISTRATIF DE VIRTON

l'Arrondissement	15. 5.1906	Rectification des limites entre les communes belges de Bleid, Musson, Ruette, Saint-Mard et Torgny et les communes françaises de Saint-Pancre, Cosnes, Gorsy-Cussigny, Ville-Houdlemont, Allondrelle, Longuyon, Tellancourt et Epiez, en approbation des procès-verbaux de délimitation de la frontière Franco-Belge signés à Longwy-Bas le 20. 7.1903
	6. 7.1964 30.12.1975	Cession du hameau "Thibauroche" de Muno à Cugnon (arr. de Neufchâteau) Annexion des communes de Hachy (arr. de Arlon) et de Anlier (arr. de Neufchâteau) par la nouvelle commune de Habay Annexion de la commune de Suxy (arr. de Neufchâteau) par Chiny Annexion de la commune de Meix-le-Tige (arr. de Arlon) par Saint-Léger Cession d'une partie de territoire de Anlier à Légglise (arr. de Neufchâteau) et à Martelange (arr. de Arlon) Cession d'une partie de territoire de Hachy à Arlon (arr. de Arlon)
Bellefontaine	2. 7.1887 30.12.1975	Cession d'une partie de territoire qui devient la commune de Saint-Vincent Commune supprimée et annexée par Tintigny
Bleid	15. 5.1906 30.12.1975	Rectification des limites avec Saint-Pancre (France) Commune supprimée et annexée par Virton

Communes	Lois	Modifications
Buzenol	20. 5.1892	Commune créée et détachée de Etalle
	30.12.1975	Commune supprimée et annexée par Etalle
Chantemelle	22. 4.1892	Commune créée et détachée de Vance
	30.12.1975	Commune supprimée et annexée par Etalle
Chassepierre	2. 7.1887	Annexion d'une partie de territoire de Lacuisine
	30.12.1975	Commune supprimée et annexée par Florenville
Châtillon	30.12.1975	Commune supprimée et annexée par Saint-Léger
Chiny	30.12.1975	Annexion des communes de Jamoigne, Izel, Les Bulles, Termes et Suxy (arr. de Neufchâteau)
Dampicourt	30.12.1975	Commune supprimée par la création de la nouvelle commune de Rouvroy
Etalle	20. 5.1892	Cession d'une partie de territoire qui devient la commune de Buzenol
	30.12.1975	Annexion des communes de Buzenol, Chantemelle, Sainte-Marie, Vance et Villers-sur-Semois
		Cession d'une partie de territoire de Villers-sur-Semois (Harinsart Orsainfaing) à Habay
Ethe	30.12.1975	Commune supprimée et annexée par Virton
Florenville	30.12.1975	Annexion des communes de Chassepierre, Fontenoille, Lacuisine, Muno, Sainte-Cécile et Villers-devant-Orval
Fontenoille	14. 4.1896	Commune créée et détachée de Sainte-Cécile
	30.12.1975	Commune supprimée et annexée par Florenville
Gérouville	30.12.1975	Commune supprimée et annexée par Meix-devant-Virton
Habay	30.12.1975	Commune créée par fusion des communes de Habay-la-Neuve, Habay-la-Vieille, Houdemont, Rulles, Anlier (arr. de Neufchâteau) et Hachy (arr. de Arlon)
		Annexion d'une partie de territoire de Etalle
		Cession de parties de territoire de Anlier (Beheme, Louftemont et Viessart) à Léglise (arr. de Neufchâteau) et (Forêt d'Anlier) à Martelange (arr. de Arlon)
		Cession de parties de territoire de Hachy (Fouches, Sampont) à Arlon (arr. de Arlon)
Habay-la-Neuve	30.12.1975	Commune supprimée par la création de la nouvelle commune de Habay
Habay-la-Vieille	30.12.1975	Commune supprimée par la création de la nouvelle commune de Habay
Harnoncourt	14. 5.1906	Commune créée et détachée de Lamorteau
	30.12.1975	Commune supprimée par la création de la nouvelle commune de Rouvroy
Houdemont	15. 3.1876	Commune créée et détachée de Rulles
	30.12.1975	Commune supprimée par la création de la nouvelle commune de Habay
Izel	30.12.1975	Commune supprimée et annexée par Chiny
Jamoigne	30.12.1975	Commune supprimée et annexée par Chiny
Lacuisine	2. 7.1887	Cession d'une partie de territoire à Chassepierre
	30.12.1975	Commune supprimée et annexée par Florenville
Lamorteau	23. 4.1853	Cession d'une partie de territoire qui devient la commune de Torgny
	14. 5.1906	Cession d'une partie de territoire qui devient la commune de Harnoncourt
	30.12.1975	Commune supprimée par la création de la nouvelle commune de Rouvroy
Latour	30.12.1975	Commune supprimée et annexée par Virton
Les Bulles	30.12.1975	Commune supprimée et annexée par Chiny
Meix-devant-Virton	12. 6.1894	Annexion d'une partie de territoire de Villers-la-Loue
	30.12.1975	Annexion des communes de Gérouville, Robelmont, Sommethonne et Villers-la-Loue
Muno	6. 7.1964	Cession du hameau "Thibauroche" à Cugnon (arr. de Neufchâteau)
	30.12.1975	Commune supprimée et annexée par Florenville
Musson	15. 5.1906	Rectification des limites avec Cosnes, Gorsy-Cussigny et Ville-Houdlemont (communes françaises)
	30.12.1975	Annexion de la commune de Mussy-la-Ville
		Annexion d'une partie de territoire de Virton
Mussy-la-Ville	30.12.1975	Commune supprimée et annexée par Musson
Robelmont	5. 4.1841	Commune créée et détachée de Villers-la-Loue
	30.12.1975	Commune supprimée et annexée par Meix-devant-Virton
Rossignol	30.12.1975	Commune supprimée et annexée par Tintigny
Rouvroy	30.12.1975	Commune créée par fusion des communes de Dampicourt, Harnoncourt, Lamortrau et Torgny
		Cession d'une partie de territoire de Dampicourt à Virton
Ruette	15. 5.1906	Rectification des limites avec Allondrelle, Longuyon, Saint-Pancre et Tellancourt (communes françaises)
	30.12.1975	Commune supprimée et annexée par Virton
Rulles	15. 3.1876	Cession d'une partie de territoire qui devient la commune de Houdemont
	30.12.1975	Commune supprimée par la création de la nouvelle commune de Habay
Sainte-Cécile	14. 4.1896	Cession d'une partie de territoire qui devient la commune de Fontenoille
	30.12.1975	Commune supprimée et annexée par Florenville
Sainte-Marie	30.12.1975	Commune supprimée et annexée par Etalle
Saint-Léger	30.12.1975	Annexion des communes de Châtillon et Meix-le Tige (arr. de Arlon)
Saint-Mard	15. 5.1906	Rectification des limites avec Allondrelle (France)
	30.12.1975	Commune supprimée et annexée par Virton
Saint-Vincent	2. 7.1887	Commune créée et détachée de Bellefontaine
	30.12.1975	Commune supprimée et annexée par Tintigny

Communes	Lois	Modifications
Sommethonne	6. 6.1878	Commune créée et détachée de Villers-la-Loue
	30.12.1975	Commune supprimée et annexée par Meix-devant-Virton
Termes	30.12.1975	Commune supprimée et annexée par Chiny
Tintigny	30.12.1975	Annexion des communes de Bellefontaine, Rossignol et Saint-Vincent
Torgny	23. 4.1853	Commune créée et détachée de Lamorteau
	15. 5.1906	Rectification des limites avec Epiez (France)
	30.12.1975	Commune supprimée par la création de la nouvelle commune de Rouvroy
Vance	22. 4.1892	Cession d'une partie de territoire qui devient la commune de Chantemelle
	30.12.1975	Commune supprimée et annexée par Etalle
Villers-devant-Orval	30.12.1975	Commune supprimée et annexée par Florenville
Villers-la-Loue	5. 4.1841	Cession d'une partie de territoire qui devient la commune de Robelmont
	6. 6.1878	Cession d'une partie de territoire qui devient la commune de Sommethonne
	12. 6.1894	Cession d'une partie de territoire à Meix-devant-Virton
	30.12.1975	Commune supprimée et annexée par Meix-devant-Virton
Villers-sur-Semois	30.12.1975	Commune supprimée et annexée par Etalle
Virton	30.12.1975	Annexion des communes de Bleid, Ethe, Latour, Ruette et Saint-Mard
		Annexion d'une partie de territoire de Rouvroy
		Cession d'une partie de territoire de Bleid (Signeux) à Musson

Communes	Lois	Modifications
PROVINCE DE NAMUR		
ARRONDISSEMENT ADMINISTRATIF DE DINANT		
l'Arrondissement	13. 6.1836	Rectification des limites entre Bonsin et Clavier (arr. de Huy, prov. de Liège)
	15. 5.1882	Rectification des limites entre Waillet et Marche-en-Famenne (arr. de Marche-en-Famenne, prov. de Luxembourg)
	30.12.1975	Cession de la commune d'Ambly à Nassogne (arr. de Marche-en-Famenne, prov. de Luxembourg)
		Cession des communes de Bure et Resteigne à Tellin (arr. de Neufchâteau, prov. de Luxembourg)
		Cession de la commune de Fronville à Hotton (arr. de Marche-en-Famenne, prov. de Luxembourg)
		Cession de la commune de Rivière à Profondeville (arr. de Namur)
		Annexion d'une partie de territoire de la commune de Tellin (arr. de Neufchâteau, prov. de Luxembourg) et de Humain (arr. de Marche-en-Famenne - prov. de Luxembourg) par Rochefort
		Annexion d'une partie de territoire de Durbuy (arr. de Marche-en-Famenne, prov. de Luxembourg) par Somme-Leuze
		Cession de parties de territoire de Somme-Leuze (Noiseux et Baillonville) à Marche-en-Famenne (arr. de Marche-en-Famenne, prov. de Luxembourg)
		Annexion de la commune de Sugny (arr. de Neufchâteau, prov. de Luxembourg) par Vresse-sur-Semois
		Cession d'une partie de territoire de Vresse-sur-Semois (Alle) à Bouillon (arr. de Neufchâteau, prov. de Luxembourg)
		Annexion des communes de Serville et de Anthée (arr. de Philippeville) par Onhayé
		Annexion des communes de Denée et Sosoye (arr. de Namur) par Anthée
		Annexion des communes de Agimont et Hermeton-sur-Meuse (arr. de Philippeville) par Hastière
Achêne	30.12.1975	Commune supprimée et annexée par Ciney
Achet	9. 5.1898	Commune créée et détachée de Hamois
	30.12.1975	Commune supprimée et annexée par Hamois
Alle	6. 7.1964	Annexion des communes de Chairière et Mouzaive
	30.12.1975	Communes supprimées par création de la nouvelle commune de Vresse-sur-Semois
Ambly	30.12.1975	Communes supprimées et annexées par Nassogne (arr. de Marche-en-Famenne, prov. de Luxembourg)
Anhée	6. 7. 1964	Annexion des communes de Haut-le-Wastia et Warnant
	30.12.1975	Annexion des communes de Annevoie-Rouillon, Bioul et Denée, Sosoye (arr. de Namur)
Annevoie-Rouillon	9. 6.1969	Echange d'une partie du territoire avec Rivière
	30.12.1975	Commune supprimée et annexée par Anhée
Anseremme	6. 7.1964	Commune supprimée et annexée par Dinant
Ave et-Auffe	30.12.1975	Commune supprimée et annexée par Rochefort
Baillamont	6. 7.1964	Commune supprimée et annexée par Oizy
Baillonville	30.12.1975	Commune supprimée et annexée par Somme-Leuze
Baronville	30.12.1975	Commune supprimée et annexée par Beauraing
Barvaux-Condroz	30.12.1975	Commune supprimée et annexée par Havelange
Beauraing	30.12.1975	Annexion des communes de Baronville, Dion, Felenne, Feschaux, Focant, Froidfontaine, Honnay, Javingue, Martouzin-Neuville, Pondrôme, Vonêche, Wannennes, Wiesme et Winenne
Bellefontaine	6. 7.1964	Commune supprimée et annexée par Monceau-en-Ardenne
Bièvre	30.12.1975	Annexion des communes de Graide, Monceau-en-Ardenne, Naomé et Oizy
Bioul	30.12.1975	Commune supprimée et annexée par Anhée
Blaimont	30.12.1975	Commune supprimée par création de la nouvelle commune de Hastière
Bohan	30.12.1975	Communes supprimées par création de la nouvelle commune de Vresse-sur-Semois
Bonsin	13. 6.1836	Rectification des limites avec Clavier (arr. de Huy, prov. de Liège)
	30.12.1975	Commune supprimée et annexée par Somme-Leuze
Bourseigne-Neuve	30.12.1975	Commune supprimée et annexée par Gedinne
Bourseigne-Vieille	30.12.1975	Commune supprimée et annexée par Gedinne
Bouvignes-sur-Meuse	6. 7.1964	Commune supprimée et annexée par Dinant
Braibant	30.12.1975	Commune supprimée et annexée par Ciney
Buissonville	30.12.1975	Commune supprimée et annexée par Rochefort
Bure	30.12.1975	Commune supprimée et annexée par Tellin (arr. de Neufchâteau, prov. de Luxembourg)
Celles	30.12.1975	Commune supprimée et annexée par Houyet
Chairière	6. 7.1964	Commune supprimée et annexée par Alle
Chevetogne	29. 2.1860	Rectification des limites avec Leignon
	30.12.1975	Commune supprimée et annexée par Ciney
Ciergnon	30.12.1975	Commune supprimée et annexée par Houyet

Communes	Lois	Modifications
Ciney	30.12.1975	Annexion des communes de Achêne, Braibant, Chevetogne, Conneux, Leignon, Serinchamps, Sovet et Pessoux Cession de parties de territoire de Achêne (Licoux, Tavit) à Dinant
Conneux	30.12.1975	Commune supprimée et annexée par Ciney
Cornimont	6. 7.1964	Commune supprimée et annexée par Oizy
Custinne	30.12.1975	Commune supprimée et annexée par Houyet
Dinant	6. 7.1964	Annexion des communes de Anseremme, Bouvignes-sur-Meuse et Dréhance
	30.12.1975	Annexion des communes de Falmagne, Falmignoul, Foy-Notre-Dame, Furfooz, Lisogne, Sorinnes et Thynes Annexion de parties de territoire de Ciney
Dion	29. 8.1832	Rectification des limites avec Felenne et Feschaux
	30.12.1975	Commune supprimée et annexée par Beauraing
Dorinne	8. 8.1887	Annexion d'une partie de territoire de Spontin
	30.12.1975	Commune supprimée et annexée par Yvoir
Dréhance	6. 7.1964	Commune supprimée et annexée par Dinant
Durnal	16. 1.1850	Commune créée et détachée de Spontin
	8. 8.1887	Annexion d'une partie de territoire de Spontin
	30.12.1975	Commune supprimée et annexée par Yvoir
Emptinne	30.12.1975	Commune supprimée et annexée par Hamois
Eprave	30.12.1975	Commune supprimée et annexée par Rochefort
Evrehailles	6. 7.1964	Commune supprimée et annexée par Yvoir
Falaën	30.12.1975	Commune supprimée et annexée par Onhaye
Falmagne	30.12.1975	Commune supprimée et annexée par Dinant
Falmignoul	30.12.1975	Commune supprimée et annexée par Dinant
Felenne	29. 8.1832	Rectification des limites avec Dion et Feschaux
	30.12.1975	Commune supprimée et annexée par Beauraing
Feschaux	29. 8.1832	Rectification des limites avec Dion et Fenelle
Fexaux	30.12.1975	Commune supprimée et annexée par Beauraing
Finnevaux	30.12.1975	Commune supprimée et annexée par Houyet
Flostoy	30.12.1975	Commune supprimée et annexée par Havelange
Focant	30.12.1975	Commune supprimée et annexée par Beauraing
Foy-Notre-Dame	30.12.1975	Commune supprimée et annexée par Dinant
Froidfontaine	10. 4.1906	Commune créée et détachée de Vonêche
	30.12.1975	Commune supprimée et annexée par Beauraing
Fronville	30.12.1975	Communes supprimée et annexée par Hotton (arr. de Marche-en-Famenne, prov. de Luxembourg)
Furfooz	30.12.1975	Commune supprimée et annexée par Dinant
Gedinne	30.12.1975	Annexion des communes de Bourseigne-Neuve, Bourseigne-Vieille, Houdremont, Louette-Saint-Denis, Louette-Saint-Pierre, Malvoisin, Patignies, Rienne, Sart-Custinne, Vencimont et Willerzie Cession d'une partie de territoire de Louette-Saint-Denis à Vresse-sur-Semois
Gerin	30.12.1975	Commune supprimée et annexée par Onhaye
Godinne	7. 4.1865	Cession d'une partie de territoire qui devient la commune de Mont
	6. 7.1964	Annexion de la commune de Mont
	30.12.1975	Commune supprimée et annexée par Yvoir
Graide	30.12.1975	Commune supprimée et annexée par Bièvre
Gros-Frays	6. 7.1964	Commune supprimée et annexée par Oizy
Hamois	9. 5.1898	Cession d'une partie de territoire qui devient la commune de Achet
	30.12.1975	Annexion des communes de Achet, Emptinne, Mohiville, Natoye, Schaltin et Scy
Han-sur-Lesse	30.12.1975	Commune supprimée et annexée par Rochefort
Hastière	30.12.1975	Commune créée par la fusion des communes de Hastière-Lavaux, Blaimont, Hastière-par-Delà, Heer, Waulsort et Agimont, Hermeton-sur-Meuse (arr. de Philippeville)
Hastière-Lavaux	30.12.1975	Commune supprimée par création de la nouvelle commune de Hastière
Hastière-par-Delà	30.12.1975	Commune supprimée par création de la nouvelle commune de Hastière
Haut-le-Wastia	6. 7.1964	Commune supprimée et annexée par Anhée
Havelange	30.12.1975	Annexion des communes de Barvaux-Condroz, Flostoy, Jeneffe, Maffe, Méan, Miécret, Porcheresse et Verlée Cession d'une partie de territoire de Maffe (Somal) à Somme-Leuze
Heer	30.12.1975	Commune supprimée par création de la nouvelle commune de Hastière
Heure	30.12.1975	Commune supprimée et annexée par Somme-Leuze
Hogne	30.12.1975	Commune supprimée et annexée par Somme-Leuze
Honnay	30.12.1975	Commune supprimée et annexée par Beauraing
Houdremont	30.12.1975	Commune supprimée et annexée par Gedinne
Hour	30.12.1975	Commune supprimée et annexée par Houyet
Houx	6. 7.1964	Commune supprimée et annexée par Yvoir
Houyet	30.12.1975	Annexion des communes de Celles, Ciergnon, Custinne, Finnevaux, Hour, Hulsonniaux, Mesnil-Eglise, Mesnil-Saint-Blaise et Wanlin
Hulsonniaux	20. 5.1854	Cession d'une partie de territoire à Mesnil-Eglise
	30.12.1975	Commune supprimée et annexée par Houyet
Javingue	30.12.1975	Commune supprimée et annexée par Beauraing
Jemelle	30.12.1975	Commune supprimée et annexée par Rochefort

Communes	Lois	Modifications
Jeneffe	30.12.1975	Commune supprimée et annexée par Havelange
Laforêt	6. 7.1964	Commune supprimée et annexée par Vresse
Lavaux-Sainte-Anne	30.12.1975	Commune supprimée et annexée par Rochefort
Leignon	29. 2.1860	Rectification des limites avec Chevetogne
	30.12.1975	Commune supprimée et annexée par Ciney
Lessive	30.12.1975	Commune supprimée et annexée par Rochefort
Lisogne	30.12.1975	Commune supprimée et annexée par Dinant
Louette-Saint-Denis	30.12.1975	Commune supprimée et annexée par Gedinne
Louette-Saint-Pierre	29. 8.1832	Rectification des limites avec Malvoisin, Patignies et Sart-Custinne
	30.12.1975	Commune supprimée et annexée par Gedinne
Maffe	18. 8.1887	Cession de parties de territoire qui devient la commune de Méan
	30.12.1975	Commune, supprimée et annexée par Havelange
Malvoisin	29. 8.1832	Rectification des limites avec Louette-Saint-Pierre, Patignies et Sart-Custinne
	30.12.1975	Commune supprimée et annexée par Gedinne
Martouzin-Neuville	30.12.1975	Commune supprimée et annexée par Beauraing
Méan	18. 8.1887	Commune créée et détachée de Maffe
	30.12.1975	Commune supprimée et annexée par Havelange
Membre	6. 7.1964	Commune supprimée et annexée par Vresse
Mesnil-Eglise	20. 5.1854	Annexion d'une partie de territoire de Hulsioniaux
	30.12.1975	Cession d'une partie de territoire à Wiesme
	30.12.1975	Commune supprimée et annexée par Houyet
Mesnil-Saint-Blaise	30.12.1975	Commune supprimée et annexée par Houyet
Miécret	30.12.1975	Commune supprimée et annexée par Havelange
Mohiville	19. 4.1850	Rectification des limites avec Scy
	30.12.1975	Commune supprimée et annexée par Hamois
Monceau	20.12.1963	Commune supprimée par changement de nom en Monceau-en-Ardenne
Monceau-en-Ardenne	20.12.1963	Commune créée par changement de nom de Monceau
	6. 7.1964	Annexion des communes de Bellefontaine et Petit-Fays
	30.12.1975	Commune supprimée et annexée par Bièvre
Mont	7. 4.1865	Commune créée et détachée de Godinne
	6. 7.1964	Commune supprimée et annexée par Godinne
Mont-Gauthier	30.12.1975	Commune supprimée et annexée par Rochefort
Mouzaive	6. 7.1964	Commune supprimée et annexée par Alle
Nafraiture	30.12.1975	Communes supprimées par création de la nouvelle commune de Vresse-sur-Semois
Naomé	30.12.1975	Commune supprimée et annexée par Bièvre
Natoye	30.12.1975	Commune supprimée et annexée par Hamois
Nettinne	30.12.1975	Commune supprimée et annexée par Somme-Leuze
Noiseux	30.12.1975	Commune supprimée et annexée par Somme-Leuze
Oizy	6. 7.1964	Annexion des communes de Baillamont, Cornimont et Gros-Fays
	30.12.1975	Commune supprimée et annexée par Bièvre
Onhayé	30.12.1975	Annexion des communes de Falaën, Gerin, Sommière, Weillen et Anthée, Serville (arr. de Philippeville)
Orchimont	30.12.1975	Communes supprimées par création de la nouvelle commune de Vresse-sur-Semois
Patignies	29. 8.1832	Rectification des limites avec Louette-Saint-Pierre, Malvoisin et Sart-Custinne
	30.12.1975	Commune supprimée et annexée par Gedinne
Pessoux	30.12.1975	Commune supprimée et annexée par Ciney
Petit-Fays	6. 7.1964	Commune supprimée et annexée par Monceau-en-Ardenne
Pondrôme	30.12.1975	Commune supprimée et annexée par Beauraing
Porcheresse	30.12.1975	Commune supprimée et annexée par Havelange
Purnode	8. 8.1887	Annexion d'une partie de territoire de Spontin
	30.12.1975	Commune supprimée et annexée par Yvoir
Resteigne	30.12.1975	Commune supprimée et annexée par Tellin (arr. de Neufchâteau, prov. de Luxembourg)
Rienne	30.12.1975	Commune supprimée et annexée par Gedinne
Rivière	9. 6.1969	Rectification des limites avec Annevoie-Rouillon
	30.12.1975	Commune supprimée et annexée par Profondeville (arr. de Namur)
Rochefort	30.12.1975	Annexion des communes de Ave-et-Auffe, Buissonville, Eprave, Han-sur-Lesse, Jemelle, Lavaux-Sainte-Anne, Lessive, Mont-Gauthier, Villers-sur-Lesse, et Wavreille.
		Annexion d'une partie de territoire de Tellin (arr. de Neufchâteau, prov. de Luxembourg) et de Marche-en-Famenne (arr. de Marche-en-Famenne, prov. de Luxembourg)
Sart-Custinne	29. 8.1832	Rectification des limites avec Louette-Saint-Pierre, Malvoisin et Patignies
	30.12.1975	Commune supprimée et annexée par Gedinne
Schaltin	30.12.1975	Commune supprimée et annexée par Hamois
Scy	19. 4.1850	Rectification des limites avec Mohiville
	30.12.1975	Commune supprimée et annexée par Hamois
Serinchamps	30.12.1975	Commune supprimée et annexée par Ciney
Sinsin	30.12.1975	Commune supprimée et annexée par Somme-Leuze

Communes	Lois	Modifications
Somme-Leuze	30.12.1975	Annexion des communes de Baillonville, Bonsin, Heure, Hogne, Nettine, Noisieux, Sinsin et Waillet Annexion d'une partie de territoire de Durbuy (arr. de Marche-en-Famenne, prov. de Luxembourg) et de Havelange Cession d'une partie de territoire de Noisieux (Le Neupont) et Baillonville (Strasbourg) à Marche-en-Famenne (arr. Marche-en-Famenne, prov. de Luxembourg)
Sommière	30.12.1975	Commune supprimée et annexée par Onhaye
Sorinnes	30.12.1975	Commune supprimée et annexée par Dinant
Sovet	30.12.1975	Commune supprimée et annexée par Ciney
Spontin	16. 1.1850	Cession d'une partie de territoire qui devient la commune de Durnal
	8. 8.1887	Cession d'une partie de territoire à Dorinne, Durnal et Purnode
	30.12.1975	Commune supprimée et annexée par Yvoir
Thynes	30.12.1975	Commune supprimée et annexée par Dinant
Vencimont	30.12.1975	Commune supprimée et annexée par Gedinne
Verlée	30.12.1975	Commune supprimée et annexée par Havelange
Villers-sur-Lesse	30.12.1975	Commune supprimée et annexée par Rochefort
Vonêche	10. 4.1906	Cession d'une partie de territoire qui devient la commune de Froidfontaine
	30.12.1975	Commune supprimée et annexée par Beauraing
Vresse	6. 7.1964	Annexion des communes de Laforêt et Membre
	30.12.1975	Commune supprimée par création de la nouvelle commune de Vresse-sur-Semois
Vresse-sur-Semois	30.12.1975	Commune créée par la fusion des communes de Vresse, Alle, Bohan, Nafrature, Orchimont et Sugny (arr. de Neufchâteau, prov. de Luxembourg) Annexion d'une partie de territoire de Gedinne Cession de parties de territoire de Alle (Soycrie et Taille Canelle) à Bouillon (arr. de Neufchâteau, prov. de Luxembourg)
Waillet	15. 5.1882	Rectification des limites avec Marche-en-Famenne (arr. de Marche-en-Famenne, prov. de Luxembourg)
	30.12.1975	Commune supprimée et annexée par Somme-Leuze
Wancennes	30.12.1975	Commune supprimée et annexée par Beauraing
Wanlin	30.12.1975	Commune supprimée et annexée par Houyet
Warnant	6. 7.1964	Commune supprimée et annexée par Anhée
Waulsort	30.12.1975	Commune supprimée par création de la nouvelle commune de Hastière
Wavreille	30.12.1975	Commune supprimée et annexée par Rochefort
Weillen	30.12.1975	Commune supprimée et annexée par Onhaye
Wiesme	20. 5.1854	Annexion d'une partie de territoire de Mesnil-Eglise
	30.12.1975	Commune supprimée et annexée par Beauraing
Willerzie	30.12.1975	Commune supprimée et annexée par Gedinne
Winenne	30.12.1975	Commune supprimée et annexée par Beauraing
Yvoir	6. 7.1964	Annexion des communes de Evrehailles et Houx
	30.12.1975	Annexion des communes de Dorinne, Durnal, Godinne, Purnode et Spontin

ARRONDISSEMENT ADMINISTRATIF DE NAMUR

l'Arrondissement	16. 3.1841	Rectification des limites entre Ligny et Wanfercée-Baulet (arr. de Charleroi, prov. de Hainaut)
	19. 4.1850	Rectification des limites entre Moignelée et Lambusart (arr. de Charleroi, prov. de Hainaut)
	30.12.1975	Annexion de la commune de Noville-sur-Mehaigne (arr. de Nivelles, prov. de Brabant) par Eghezée
		Annexion des communes de Biesmerée, Oret et Stave (arr. de Philippeville) par Mettet
		Cession d'une partie de territoire de Mettet (Oret) à Florennes (arr. de Philippeville)
		Annexion des communes de Landenne, Seilles et de parties de territoire de Héron (arr. de Huy, prov. de Liège) par Andenne
		Annexion de la commune de Boignée (arr. de Charleroi, prov. de Hainaut) par Sombreffe
	Annexion de la commune de Rivière (arr. de Dinant) par Profondeville	
	Cession des communes de Denèe et Sosoye à Anhée (arr. de Dinant)	
	Cession d'une partie de territoire de Andenne (Landenne) à Héron (arr. de Huy, prov. de Liège)	
Aische-en-Refail	30.12.1975	Commune supprimée et annexée par Eghezée
Aisemont	10. 7.1871	Commune créée et détachée de Fosse
	30.12.1975	Commune supprimée et annexée par Fosse-la-Ville
Andenne	24. 5.1886	Cession d'une partie de territoire qui devient la commune de Coutisse
	30.12.1975	Annexion des communes de Bonneville, Coutisse, Maizeret, Namèche, Sclayn, Thon, Vezin et Landenne, Seilles (arr. de Huy, prov. Liège) Annexion de parties de territoire de Héron (arr. de Huy, prov. Liège) Cession d'une partie de territoire de Landenne à Héron (arr. de Huy, prov. de Liège)

Communes	Lois	Modifications
Arbre	30.12.1975	Commune supprimée et annexée par Profondeville
Arsimont	15. 6.1887	Commune créée et détachée de Auvelais
	27. 5.1890	Rectification des limites avec Auvelais
	30. 8.1905	Rectification des limites avec Falisolle
Assesse	30.12.1975	Commune supprimée par création de la nouvelle commune de Basse-Sambre
	30. 9.1834	Rectification des limites avec Florée
	21.12.1874	Cession d'une partie de territoire qui devient la commune de Sorinne-la-Longue
	30.12.1975	Annexion des communes de Courrière, Crupet, Floreé, Maillen, Sart-Bernard et Sorinne-la-Longue
Auvelais	15. 6.1887	Cession d'une partie de territoire qui devient la commune de Arsimont
	27. 5.1890	Rectification des limites avec Arsimont
	30.12.1975	Commune supprimée par création de la nouvelle commune de Basse-Sambre
Balâtre	30.12.1975	Commune supprimée par création de la nouvelle commune de Jemeppe-sur-Sambre
Basse-Sambre	30.12.1975	Commune créée par la fusion des communes de Auvelais, Arsimont, Falisolle, Keumiée, Moignelée, Tamines et Velaine
		Annexion d'une partie de territoire de Sombreffe
		Cession d'une partie de territoire des communes de Keumiée et Velaine à Sombreffe
	4. 7.1978	Commune supprimée par changement de nom en Sambreville
Beez	10. 7.1939	Rectification des limites avec Lives-sur-Meuse
	30.12.1975	Commune supprimée et annexée par Namur
Belgrade	2. 8.1897	Commune créée et détachée de Flawinne
	30.12.1975	Commune supprimée et annexée par Namur
Beuzet	30.12.1975	Commune supprimée par création de la nouvelle commune de Gembloux-sur-Orneau
Bierwart	30.12.1975	Commune supprimée par création de la nouvelle commune de Fernelmont
Biesme	30.12.1975	Commune supprimée et annexée par Mettet
Bois-de-Villers	30.12.1975	Commune supprimée et annexée par Profondeville
Bolinne	30.12.1975	Commune supprimée et annexée par Eghezée
Boneffe	30.12.1975	Commune supprimée et annexée par Eghezée
Boninne	30.12.1975	Commune supprimée et annexée par Namur
Bonneville	10. 8.1903	Commune créée et détachée de Sclayn
	30.12.1975	Commune supprimée et annexée par Andenne
Bossière	30.12.1975	Commune supprimée par création de la nouvelle commune de Gembloux-sur-Orneau
Bothey	30.12.1975	Commune supprimée par création de la nouvelle commune de Gembloux-sur-Orneau
Bouge	30.12.1975	Commune supprimée et annexée par Namur
Bovesse	30.12.1975	Commune supprimée par création de la nouvelle commune de La Bruyère
Branchon	30.12.1975	Commune supprimée et annexée par Eghezée
Champlon	8. 7.1924	Cession d'une partie de territoire qui devient la commune de Cognelée
	30.12.1975	Commune supprimée et annexée par Namur
Cognelée	8. 7.1924	Commune créée et détachée de Champion
	30.12.1975	Commune supprimée et annexée par Namur
Corroy-le-Château	30.12.1975	Commune supprimée par création de la nouvelle commune de Gembloux-sur-Orneau
Cortil-Wodon	30.12.1975	Commune supprimée par création de la nouvelle commune de Fernelmont
Courrière	30.12.1975	Commune supprimée et annexée par Assesse
Coutisse	24. 5.1886	Commune créée et détachée d'Andenne
	30.12.1975	Commune supprimée et annexée par Andenne
Crupet	30.12.1975	Commune supprimée et annexée par Assesse
Daussoulx	30.12.1975	Commune supprimée et annexée par Namur
Dave	24. 5.1859	Cession d'une partie de territoire qui devient la commune de Naninne
	30.12.1975	Commune supprimée et annexée par Namur
Denée	30.12.1975	Commune supprimée et annexée par Anhée (arr. de Dinant)
Dhuy	31.12.1837	Cession d'une partie de territoire qui devient la commune de Upigny
	30.12.1975	Commune supprimée et annexée par Eghezée
Eghezée	30.12.1975	Annexion des communes de Aishe-en-Refail, Bolinne, Boneffe, Branchon, Dhuy, Hanret, Leuze, Liernu, Longchamps, Mehaigne, Saint-Germain, Tavier, Upigny, Waret-la-Chaussée et Noville-sur-Mehaigne (arr. de Nivelles, prov. de Brabant)
		Cession d'une partie de territoire de Aishe-en-Refail à Gembloux-sur-Orneau
Emines	30.12.1975	Commune supprimée par création de la nouvelle commune de La Bruyère
Ermeton-sur-Biert	30.12.1975	Commune supprimée et annexée par Mettet
Ernage	2. 7.1964	Commune supprimée et annexée par Gembloux
Erpent	30.12.1975	Commune supprimée et annexée par Namur
Evelette	30.12.1975	Commune supprimée et annexée par Ohéy
Falisolle	30. 8.1905	Rectification des limites avec Arsimont
	30.12.1975	Commune supprimée par création de la nouvelle commune de Basse-Sambre

Communes	Lois	Modifications
Faulx-les-Tombes	1. 7.1899	Commune créée et détachée de Mozet
	30.12.1975	Commune supprimée et annexée par Gesves
Fernelmont	30.12.1975	Commune créée par la fusion des communes de Bierwart, Cortil-Wodon, Forville, Franc-Waret, Hemptinne, Hingeon, Marcholette, Noville-les-Bois, Pontillas et Tillier
Flawinne	2. 8.1897	Cession d'une partie de territoire qui devient la commune de Belgrade
	30.12.1975	Commune supprimée et annexée par Namur
Florée	30. 9.1834	Rectification des limites avec Assesse
	30.12.1975	Commune supprimée et annexée par Assesse
Floreffe	27. 5.1890	Cession d'une partie de territoire qui devient la commune de Sart-Saint-Laurent
	30.12.1975	Annexion des communes de Floriffoux, Franière et Soye Cession de parties de territoire (la Chaclerie, La Quisse et Maulene) à Profondeville
Floriffoux	30.12.1975	Commune supprimée et annexée par Floreffe
Forville	30.12.1975	Commune supprimée par création de la nouvelle commune de Fernelmont
Fosse	10. 7.1871	Cession d'une partie de territoire qui devient la commune de Aisemont
	27. 5.1890	Cession d'une partie de territoire qui devient la commune de Sart-Saint-Laurent
	20.12.1963	Commune supprimée par changement de nom en Fosses-la-Ville
Fosses-la-Ville	20.12.1963	Commune créée par changement de nom de Fosse
	30.12.1975	Annexion des communes de Aisemont, Le Roux, Sart-Eustache, Sart-Saint-Laurent et Vitriaval Annexion d'une partie de territoire de Mettet
Franc-Waret	30.12.1975	Commune supprimée par création de la nouvelle commune de Fernelmont
Franière	30.12.1975	Commune supprimée et annexée par Floreffe
Furnaux	30.12.1975	Commune supprimée et annexée par Mettet
Gelbressée	30.12.1975	Commune supprimée et annexée par Namur
Gembloux	2. 7.1964	Annexion des communes de Ernage, Grand-Manil, Loncée et Sauvenière
	30.12.1975	Commune supprimée par création de la nouvelle commune de Gembloux-sur-Orneau
	30. 7.1979	Commune recréée par changement du nom de Gembloux-sur-Orneau
Gembloux-sur-Orneau	30.12.1975	Commune créée par la fusion des communes de Gembloux, Beuzet, Bossière, Bothey, Coroy-le-Château, Grand-Leez, Isnes et Mazy Annexion d'une partie de territoire de Eghezée
	30. 7.1979	Commune supprimée par changement de nom en Gembloux
Gesves	30.12.1975	Annexion des communes de Faulx-les-Tombes, Haltinne, Mozet et Sorée
Goesnes	30.12.1975	Commune supprimée et annexée par Ohey
Grand-Leez	30.12.1975	Commune supprimée par création de la nouvelle commune de Gembloux-sur-Orneau
Grand-Manil	2. 7.1964	Commune supprimée et annexée par Gembloux
Graux	30.12.1975	Commune supprimée et annexée par Mettet
Haillot	30.12.1975	Commune supprimée et annexée par Ohey
Haltinne	30.12.1975	Commune supprimée et annexée par Gesves
Ham-sur-Sambre	30.12.1975	Commune supprimée par création de la nouvelle commune de Jemeppe-sur-Sambre
Hanret	30.12.1975	Commune supprimée et annexée par Eghezée
Hemptinne	30.12.1975	Commune supprimée par création de la nouvelle commune de Fernelmont
Hingeon	30.12.1975	Commune supprimée par création de la nouvelle commune de Fernelmont
Isnes	30.12.1975	Commune supprimée par création de la nouvelle commune de Gembloux-sur-Orneau
Jallet	30.12.1975	Commune supprimée et annexée par Ohey
Jambes	30.12.1975	Commune supprimée et annexée par Namur
Jemeppe	17. 6.1836	Cession d'une partie de territoire (Froidmont) à Moustier
	30.12.1975	Commune supprimée par création de la nouvelle commune de Jemeppe-sur-Sambre
Jemeppe-sur-Sambre	30.12.1975	Commune créée par la fusion des communes de Jemeppe, Balâtre, Ham-sur-Sambre, Mornimont, Moustier, Onoz, Saint-Martin et Spy
Keumiée	30.12.1975	Commune supprimée par création de la nouvelle commune de Basse-Sambre
La Bruyère	30.12.1975	Commune créée par la fusion des communes de Bovesse, Emines, Meux, Rhisnes, Saint-Denis, Villers-lez-Heest et Warisoulx Cession d'une partie de territoire de Rhisnes (Artet) à Namur
Le Roux	30.12.1975	Commune supprimée et annexée par Fosse-la-Ville
Lesve	5. 5.1911	Rectification des limites avec Saint-Gérard
	30.12.1975	Commune supprimée et annexée par Profondeville
Leuze	30.12.1975	Commune supprimée et annexée par Eghezée
Liernu	30.12.1975	Commune supprimée et annexée par Eghezée
Ligny	16. 3.1841	Rectification des limites avec Wanfercée-Baulet (arr. de Charleroi, prov. de Hainaut)
	30.12.1975	Commune supprimée et annexée par Sombreffe
Lives-sur-Meuse	10. 7.1939	Rectification des limites avec Beez
	30.12.1975	Commune supprimée et annexée par Namur
Longchamps	30.12.1975	Commune supprimée et annexée par Eghezée

Communes	Lois	Modifications
Lonzée	2. 7.1964	Commune supprimée et annexée par Gembloux
Loyers	30.12.1975	Commune supprimée et annexée par Namur
Lustin	30.12.1975	Commune supprimée et annexée par Profondeville
Maillen	30.12.1975	Commune supprimée et annexée par Assesse
Maizeret	25. 1.1841	Rectification des limites avec Thon
	30.12.1975	Commune supprimée et annexée par Andenne
Malonne	30.12.1975	Commune supprimée et annexée par Namur
Marche-les-Dames	30.12.1975	Commune supprimée et annexée par Namur
Marchovelette	30.12.1975	Commune supprimée par création de la nouvelle commune de Fernelmont
Mazy	30.12.1975	Commune supprimée par création de la nouvelle commune de Gembloux-sur-Orneau
Mehaigne	30.12.1975	Commune supprimée et annexée par Eghezée
Mettet	30.12.1975	Annexion des communes de Biesme, Ermeton-sur-Biert, Furnaux, Graux, Saint-Gérard et Biesmerée, Oret, Stave (arr. de Philippeville) Cession de parties de territoire de Mettet à Fosses-la-Ville Cession d'une partie de territoire de Oret à Florennes (arr. de Philippeville)
Meux	30.12.1975	Commune supprimée par création de la nouvelle commune de La Bruyère
Moignelée	19. 4.1850	Rectification des limites avec Lambusart (arr. de Charleroi, prov. de Hainaut)
	30.12.1975	Commune supprimée par création de la nouvelle commune de Basse-Sambre
Mornimont	30.12.1975	Commune supprimée par création de la nouvelle commune de Jemeppe-sur-Sambre
Moustier	17. 6.1836	Annexion d'une partie de territoire de Jemeppe
	30.12.1975	Commune supprimée par création de la nouvelle commune de Jemeppe-sur-Sambre
Mozet	1. 7.1899	Cession d'une partie de territoire qui devient la commune de Faulx-les-Tombes
	30.12.1975	Commune supprimée et annexée par Gesves
Namêche	30.12.1975	Commune supprimée et annexée par Andenne
Namur	30.12.1975	Annexion des communes de Beez, Belgrade, Boninne, Bouge, Champion, Cognelée, Daussooux, Dave, Erpent, Flawinne, Gelbressée, Jambes, Lives-sur-Meuse, Loyers, Malonne, Marche-les-Dames, Naninne, Saint-Marc, Saint-Servais, Suarlée, Temploux, Vedin, Wépion et Wierde Annexion d'une partie de territoire de La Bruyère
Naninne	24. 5.1859	Commune créée et détachée de Dave
	30.12.1975	Commune supprimée et annexée par Namur
Noville-les-Bois	30.12.1975	Commune supprimée par création de la nouvelle commune de Fernelmont
Ohey	30.12.1975	Annexion des communes de Evelette, Goesnes, Haillet, Jallet et Perwez
Onoz	19. 4.1960	Annexion d'une partie de territoire à Spy
	30.12.1975	Commune supprimée par création de la nouvelle commune de Jemeppe-sur-Sambre
Perwez	30.12.1975	Commune supprimée et annexée par Ohey
Pontillas	30.12.1975	Commune supprimée par création de la nouvelle commune de Fernelmont
Profondeville	30.12.1975	Annexion des communes de Arbre, Bois-de-Villers, Lesve, Lustin et Rivière (arr. de Dinant) Annexion de parties de territoire de Floreffe
Rhisnes	31.12.1837	Annexion de parties de territoire de Suarlée
	30.12.1975	Commune supprimée par création de la nouvelle commune de La Bruyère
Saint-Denis	30.12.1975	Commune supprimée par création de la nouvelle commune de La Bruyère
Saint-Gérard	5. 5.1911	Rectification des limites avec Lesve
	30.12.1975	Commune supprimée et annexée par Mettet
Saint-Germain	30.12.1975	Commune supprimée et annexée par Eghezée
Saint-Marc	30.12.1975	Commune supprimée et annexée par Namur
Saint-Martin	30.12.1975	Commune supprimée par création de la nouvelle commune de Jemeppe-sur-Sambre
Saint-Servais	30.12.1975	Commune supprimée et annexée par Namur
Sambreville	4. 7.1978	Commune créée par changement de nom de Basse-Sambre
Sart-Bernard	27. 5.1870	Commune créée et détachée de Wierde
	30.12.1975	Commune supprimée et annexée par Assesse
Sart-Eustache	30.12.1975	Commune supprimée et annexée par Fosses-la-Ville
Sart-Saint-Laurent	27. 5.1890	Commune créée et détachée de Fosse et de Floreffe
	30.12.1975	Commune supprimée et annexée par Fosses-la-Ville
Sauvenière	2. 7.1964	Commune supprimée et annexée par Gembloux
Sclayn	10. 8.1903	Cession d'une partie de territoire qui devient la commune de Bonneville
	30.12.1975	Commune supprimée et annexée par Andenne
Sombreffe	30.12.1975	Annexion des communes de Boignée (arr. de Charleroi, prov. de Hainaut), Ligny et Tongrinne Annexion de parties de territoire de Basse-Sambre Cession d'une partie de territoire de Boignée à Basse Sambre
Sorée	30.12.1975	Commune supprimée et annexée par Gesves
Sorinne-la-Longue	21.12.1874	Commune créée et détachée de Assesse
	30.12.1975	Commune supprimée et annexée par Assesse

Communes	Lois	Modifications
Sosoye	30.12.1975	Commune supprimée et annexée par Anhée (arr. de Dinant)
Soye	30.12.1975	Commune supprimée et annexée par Floreffe
Spy	19. 4.1960	Cession d'une partie de territoire (Vaux) à Onoz
	30.12.1975	Commune supprimée par création de la nouvelle commune de Jemeppe-sur-Sambre
Suarlée	31.12.1837	Cession d'une partie de territoire (Artet et Falize) à Rhisnes
	30.12.1975	Commune supprimée et annexée par Namur
Tamines	30.12.1975	Commune supprimée par création de la nouvelle commune de Basse-Sambre
Taviers	30.12.1975	Commune supprimée et annexée par Eghezée
Temploux	30.12.1975	Commune supprimée et annexée par Namur
Thon	25. 1.1841	Rectification des limites avec Maizeret
	30.12.1975	Commune supprimée et annexée par Andenne
Tillier	30.12.1975	Commune supprimée par création de la nouvelle commune de Fernelmont
Tongrinne	30.12.1975	Commune supprimée et annexée par Sombreffe
Upigny	31.12.1837	Commune créée et détachée de Dhuy
	30.12.1975	Commune supprimée et annexée par Eghezée
Vedrin	30.12.1975	Commune supprimée et annexée par Namur
Velaine	30.12.1975	Commune supprimée et annexée par Basse-Sambre
Vezin	30.12.1975	Commune supprimée et annexée par Andenne
Villers-lez-Heest	15. 6.1887	Commune créée et détachée de Warisoulx
	30.12.1975	Commune supprimée par création de la nouvelle commune de La Bruyère
Vitriaval	30.12.1975	Commune supprimée et annexée par Fosses-la-Ville
Waret-la-Chaussée	30.12.1975	Commune supprimée et annexée par Eghezée
Warisoulx	15. 6.1887	Cession d'une partie de territoire qui devient la commune de Villers-lez-Heest
	30.12.1975	Commune supprimée par création de la nouvelle commune de La Bruyère
Wépion	30.12.1975	Commune supprimée et annexée par Namur
Wierde	27. 5.1870	Cession d'une partie de territoire qui devient la commune de Sart-Bernard
	30.12.1975	Commune supprimée et annexée par Namur

ARRONDISSEMENT ADMINISTRATIF DE PHILIPPEVILLE

l'Arrondissement	3. 3.1890	Rectification des limites entre Clermont et Barbençon (arr. de Thuin, prov. de Hainaut)
	30.12.1975	Cession des communes de Anthée et Serville à Onhaye (arr. de Dinant)
		Cession des communes de Biesmerée, Stave et Orat à Mettet (arr. de Namur) Annexion d'une partie de territoire de Mettet (arr. de Namur) à Florennes Cession des communes de Agimont et Hermeton-sur-Meuse à Hastière (arr. de Dinant)
Agimont	30.12.1975	Commune supprimée par création de la nouvelle commune de Hastière (arr. de Dinant)
Anthée	23. 5.1892	Cession d'une partie de territoire qui devient la commune de Morville
	30.12.1975	Commune supprimée et annexée par Onhaye (arr. de Dinant)
Aublain	30.12.1975	Commune supprimée et annexée par Couvin
Berzée	30.12.1975	Commune supprimée et annexée par Walcourt
Biesmerée	30.12.1975	Commune supprimée et annexée par Mettet (arr. de Namur)
Boussu-en-Fagne	30.12.1975	Commune supprimée et annexée par Couvin
Brûly	31.12.1837	Cession d'une partie de territoire qui devient la commune de Petite-Chapelle
	30.12.1975	Commune supprimée et annexée par Couvin
Brûly-de-Pesche	7. 6.1867	Commune créée et détachée de Pesche
	30.12.1975	Commune supprimée et annexée par Couvin
Castillon	30.12.1975	Commune supprimée et annexée par Walcourt
Cerfontaine	30.12.1975	Annexion des communes de Daussois, Senzeille, Silenrieux, Soumoy, et Villers-Deux-Eglises
		Cession d'une partie de territoire de Silenrieux (Gerlimpon) à Walcourt
Chastres	30.12.1975	Commune supprimée et annexée par Walcourt
Clermont	3. 3.1890	Rectification des limites avec Barbençon (arr. de Thuin, prov. de Hainaut)
	30.12.1975	Commune supprimée et annexée par Walcourt
Corenne	30.12.1975	Commune supprimée et annexée par Florennes
Couvin	30.12.1975	Annexion des communes de Aublain, Boussu-en-Fagne, Brûly, Brûly-de-Pesche, Cul-des-Sarts, Dailly, Frasnès, Gonriex, Mariembourg, Pesche, Petigny, Petite-Chapelle et Presgaux
Cul-des-Sarts	30.12.1975	Commune supprimée et annexée par Couvin
Dailly	30.12.1975	Commune supprimée et annexée par Couvin
Daussois	30.12.1975	Commune supprimée et annexée par Cerfontaine
Doische	30.12.1975	Annexion des communes de Gimnée, Gochenée, Matagne-la-Grande, Matagne la Petite, Niverlée, Romerée, Soule, Vaucelles et Vodelée
Dourbes	27.12.1846	Rectification des limites avec Matagne-la-Grande
	30.12.1975	Commune supprimée par création de la nouvelle commune de Viroinval
Fagnolle	30.12.1975	Commune supprimée et annexée par Philippeville
Flavion	30.12.1975	Commune supprimée et annexée par Florennes

Communes	Lois	Modifications
Florennes	5. 7.1865 30.12.1975	Rectification des limites avec Saint-Aubin Annexion des communes de Corenne, Flavion, Hazinelle, Hanzinne, Hemptinne, Morialmé, Morville, Rosée, Saint-Aubin et Thy-le-Bauduin Annexion d'une partie de territoire de Mettet (arr. de Namur)
Fontenelle	30.12.1975	Commune supprimée et annexée par Walcourt
Fraire	30.12.1975	Commune supprimée et annexée par Walcourt
Franchimont	30.12.1975	Commune supprimée et annexée par Philippeville
Frasnes	11. 4.1928 30.12.1975	Rectification des limites avec Mariembourg Commune supprimée et annexée par Couvin
Gimnée	30.12.1975	Commune supprimée et annexée par Doische
Gochenée	30.12.1975	Commune supprimée et annexée par Doische
Gonrieux	31. 7.1913 30.12.1975	Cession d'une partie de territoire qui devient la commune de Presgaux Commune supprimée et annexée par Couvin
Gourdinne	30.12.1975	Commune supprimée et annexée par Walcourt
Hanzinelle	30.12.1975	Commune supprimée et annexée par Florennes
Hanzinne	30.12.1975	Commune supprimée et annexée par Florennes
Hemptinne	30.12.1975	Commune supprimée et annexée par Florennes
Hermeton-sur-Meuse	30.12.1975	Commune supprimée par création de la nouvelle commune de Hastière (arr. de Dinant)
Jamagne	30.12.1975	Commune supprimée et annexée par Philippeville
Jamiolle	30.12.1975	Commune supprimée et annexée par Philippeville
Laneffe	30.12.1975	Commune supprimée et annexée par Walcourt
Le Mesnil	22.11.1835 30.12.1975	Rectification des limites avec Vierves (parcelle de Franoy) Commune supprimée par création de la nouvelle commune de Viroinval
Mariembourg	11. 4.1928 20.12.1963 30.12.1975	Rectification des limites avec Frasnes Rectification orthographique du nom : Mariembourg qui devient Mariembourg Commune supprimée et annexée par Couvin
Matagne-la-Grande	27.12.1848 30.12.1975	Rectification des limites avec Dourbes Commune supprimée et annexée par Doische
Matagne-la-Petite	30.12.1975	Commune supprimée et annexée par Doische
Mazée	30.12.1975	Commune supprimée par création de la nouvelle commune de Viroinval
Merlemont	30.12.1975	Commune supprimée et annexée par Philippeville
Morialmé	30.12.1975	Commune supprimée et annexée par Florennes
Morville	23. 5.1892 30.12.1975	Commune créée et détachée de Anthée Commune supprimée et annexée par Florennes
Neuville	30.12.1975	Commune supprimée et annexée par Philippeville
Nismes	30.12.1975	Commune supprimée par création de la nouvelle commune de Viroinval
Nivelée	30.12.1975	Commune supprimée et annexée par Doische
Oignies	20.12.1963	Commune supprimée par changement de nom en Oignies-en-Thiérache
Oignies-en-Thiérache	20.12.1963 30.12.1975	Commune créée par changement de nom de Oignies Commune supprimée par création de la nouvelle commune de Viroinval
Olloy-sur-Viroin	30.12.1975	Commune supprimée par création de la nouvelle commune de Viroinval
Omezée	30.12.1975	Commune supprimée et annexée par Philippeville
Oret	30.12.1975	Commune supprimée et annexée par Mettet (arr. de Namur)
Pesche	7. 6.1867 30.12.1975	Cession d'une partie de territoire qui devient la commune de Brûly-de-Pesche Commune supprimée et annexée par Couvin
Petigny	30.12.1975	Commune supprimée et annexée par Couvin
Petite-Chapelle	31.12.1837 30.12.1975	Commune créée et détachée de Brûly Commune supprimée et annexée par Couvin
Philippeville	30.12.1975	Annexion des communes de Fagnolle, Franchimont, Jamagne, Jamiolle, Merlemont, Neuville, Omezée, Roly, Romedenne, Samart, Sart-en-Fagne, Sautour, Surice, Villers-en-Fagne, Villers-le-Gambon et Vodecée Annexion d'une partie de territoire de Viroinval
Presgaux	31. 7.1913 30.12.1975	Commune créée et détachée de Gonrieux Commune supprimée et annexée par Couvin
Pry	30.12.1975	Commune supprimée et annexée par Walcourt
Rognée	30.12.1975	Commune supprimée et annexée par Walcourt
Roly	30.12.1975	Commune supprimée et annexée par Philippeville
Romedenne	21. 8.1901 30.12.1975	Commune créée et détachée de Surice Commune supprimée et annexée par Philippeville
Romerée	30.12.1975	Commune supprimée et annexée par Doische
Rosée	30.12.1975	Commune supprimée et annexée par Florennes
Saint-Aubin	5. 7.1865 30.12.1975	Rectification des limites avec Florennes Commune supprimée et annexée par Florennes
Samart	30.12.1975	Commune supprimée et annexée par Philippeville
Sart-en-Fagne	30.12.1975	Commune supprimée et annexée par Philippeville
Sautour	30.12.1975	Commune supprimée et annexée par Philippeville
Senzeille	30.12.1975	Commune supprimée et annexée par Cerfontaine
Serville	30.12.1975	Commune supprimée et annexée par Onhay (arr. de Dinant)
Silenrieux	30.12.1975	Commune supprimée et annexée par Cerfontaine
Somzée	30.12.1975	Commune supprimée et annexée par Walcourt
Soulme	30.12.1975	Commune supprimée et annexée par Doische

Communes	Lois	Modifications
Soumoy	30.12.1975	Commune supprimée et annexée par Cerfontaine
Stave	30.12.1975	Commune supprimée et annexée par Mettet (arr. de Namur)
Surice	21. 8.1901	Cession d'une partie de territoire qui devient la commune de Romedenne
	30.12.1975	Commune supprimée et annexée par Philippeville
Tarcienne	30.12.1975	Commune supprimée et annexée par Walcourt
Thy-le-Bauduin	30.12.1975	Commune supprimée et annexée par Florennes
Thy-le-Château	30.12.1975	Commune supprimée et annexée par Walcourt
Treignes	30.12.1975	Commune supprimée par création de la nouvelle commune de Viroinval
Vaucelles	30.12.1975	Commune supprimée et annexée par Doische
Vierves	22.11.1835	Rectification des limites avec Le Mesnil (parcelle de Franoy)
	20.12.1963	Commune supprimée par changement de nom en Vierves-sur-Viroin
Vierves-sur-Viroin	20.12.1963	Commune créée par changement de nom en Vierves
	30.12.1975	Commune supprimée par création de la nouvelle commune de Viroinval
Villers-deux-Eglises	30.12.1975	Commune supprimée et annexée par Cerfontaine
Villers-en-Fagne	30.12.1975	Commune supprimée et annexée par Philippeville
Villers-le-Gambon	30.12.1975	Commune supprimée et annexée par Philippeville
Viroinval	30.12.1975	Commune créée par la fusion des communes de Olloy-sur-Viroin, Dourbes, Le Mesnil, Mazée, Nismes, Oignies-en-Thiérache, Treignes et Vierves-sur-Viroin
		Cession de parties de territoire de Dourbes (Bois du Mont et Tiene des Fagnes) à Philippeville
Vodecée	30.12.1975	Commune supprimée et annexée par Philippeville
Vodelée	30.12.1975	Commune supprimée et annexée par Doische
Vogenée	30.12.1975	Commune supprimée et annexée par Walcourt
Walcourt	30.12.1975	Annexion des communes de Berzée, Castillon, Chastres, Clermont, Fontenelle, Fraire, Gourdinne, Laneffe, Pry, Rognée, Somzée, Tarcienne, Thy-le-Château, Vogenée et Yves-Gomezée
		Annexion d'une partie de territoire de Cerfontaine
Yves-Gomezée	30.12.1975	Commune supprimée et annexée par Walcourt

Communes	Lois	Modifications
PROVINCE DE FLANDRE ORIENTALE		
ARRONDISSEMENT ADMINISTRATIF D'ALOST		
l'Arrondissement	23. 2.1870	Rectification des limites entre les provinces de Brabant et Flandre Orientale et entre plusieurs communes de ces provinces : Pamel, Liedekerke, Teralfene et Hekelgem (arr. de Bruxelles - prov. de Brabant); Ninove, Okegem, Denderleeuw, Meerbeke, Erembodegem, Welle et Alost
	17.11.1919	Rectification des limites entre les communes de Sint-Maria-Oudenhove et Michelbeke (arr. d'Audenarde)
	8.11.1962	Annexion d'une partie de territoire de Deux-Acren (arr. de Soignies - prov. de Hainaut) par Viane
	30.12.1975	Cession d'une partie de territoire de Sint-Maria-Oudenhove à Brakel (arr. d'Audenarde)
Aaigem	30.12.1975	Commune supprimée par la création de la nouvelle commune de Erpe-Mere
Alost	23. 2.1870	Rectification des limites avec Erembodegem
	27.12.1902	Rectification des limites avec Hofstade
	17. 7.1970	Annexion du hameau "Osbroeken" de Erembodegem et cession du hameau "Grotenhockskouter" à Erembodegem
	30.12.1975	Annexion des communes de Baarddegem, Erembodegem, Gijzegem, Herdersem, Hofstade, Meldert, Moorsel et Nieuwerkerken
		Cession d'une partie de territoire de Erembodegem (Terjoden) à Haaltert
Appelterre-Eichem	30.12.1975	Commune supprimée et annexée par Ninove
Aspelare	30.12.1975	Commune supprimée et annexée par Ninove
Baarddegem	30.12.1975	Commune supprimée et annexée par Alost
Bambrugge	30.12.1975	Commune supprimée par la création de la nouvelle commune de Erpe-Mere
Bavegem	30.12.1975	Commune supprimée et annexée par Sint-Lievens-Houtem
Borsbeke	30.12.1975	Commune supprimée et annexée par Herzele
Burst	30.12.1975	Commune supprimée par la création de la nouvelle commune de Erpe-Mere
Denderhoutem	30.12.1975	Commune supprimée et annexée par Haaltert
Denderleeuw	23. 2.1870	Rectification des limites avec Erembodegem, Meerbeke et Teralfene, Liedekerke, Hekelgem (arr. Bruxelles - prov. de Brabant)
	30.12.1975	Annexion des communes de Iddergem et Welle
		Annexion d'une partie de territoire de Ninove
Denderwindeke	30.12.1975	Commune supprimée et annexée par Ninove
Elene	17. 7.1970	Commune supprimée et annexée par Zottegem
Erembodegem	23. 2.1870	Rectification des limites avec Denderleeuw, Welle et Alost
	17. 7.1970	Annexion d'une partie de territoire de Welle
		Annexion du hameau "Grotenhoekshouter" de Alost et cession du hameau "Osbroeken" à Alost
	30.12.1975	Commune supprimée et annexée par Alost
Erondegem	30.12.1975	Commune supprimée par la création de la nouvelle commune de Erpe-Mere
Erpe	30.12.1975	Commune supprimée par la création de la nouvelle commune de Erpe-Mere
Erpe-Mere	30.12.1975	Commune créée par fusion des communes de Erpe, Mere, Aaigem, Bambrugge, Burst, Erondegem, Ottergem et Vlekkem
Erwetegem	31. 7.1913	Rectification des limites avec Sint-Goriks-Oudenhove
	17. 7.1970	Commune supprimée et annexée par Zottegem
Grammont	17. 7.1970	Annexion des communes de Goferdinge, Nederboelare, Onkerzele et Overboelare
	30.12.1975	Annexion des communes de Grimminge, Idegem, Moerbeke, Nieuwenhove, Op-hasselt, Schendelbeke, Smeerebbe-Vloerzegem, Viane, Waarbeke, Zandbergen et Zarlardinge
Gijzegem	9. 8.1881	Rectification des limites avec Herdersem
	30.12.1975	Commune supprimée et annexée par Alost
Godveerdegem	17. 7.1970	Commune supprimée et annexée par Zottegem
Goferdinge	17. 7.1970	Commune supprimée et annexée par Grammont
Grimminge	25. 8.1911	Rectification des limites avec Idegem
	30.12.1975	Commune supprimée et annexée par Grammont
Grotenberge	17. 7.1970	Commune supprimée et annexée par Zottegem
Haaltert	30.12.1975	Annexion des communes de Denderhoutem, Heldergerm et Kerksken
		Annexion d'une partie de territoire d'Alost
Heldergerm	30.12.1975	Commune supprimée et annexée par Haaltert
Herdersem	9. 8.1881	Rectification des limites avec Gijzegem
	2. 7.1956	Rectification des limites avec Hofstade
	30.12.1975	Commune supprimée et annexée par Alost
Herzele	30.12.1975	Annexion des communes de Borsbeke, Hillegem, Ressegem, Sint-Antelinks Sint-Lievens-Esse, Steenhuize-Wijnhuize et Woubrechtgem
Hillegem	30.12.1975	Commune supprimée et annexée par Herzele

Communes	Lois	Modifications
Hofstade	27.12.1902	Rectification des limites avec Alost
	22. 7.1930	Rectification des limites avec Lede
Iddergem	2. 7.1956	Rectification des limites avec Herdersem
	30.12.1975	Commune supprimée et annexée par Alost
	30.12.1975	Commune supprimée et annexée par Denderleeuw
Idegem	25. 8.1911	Rectification des limites avec Grimminge
	17.11.1919	Rectification des limites avec Nederboelare, Schendelbeke et Onkerzele
Impe	30.12.1975	Commune supprimée et annexée par Grammont
	30.12.1975	Commune supprimée et annexée par Lede
Kerksken	30.12.1975	Commune supprimée et annexée par Haaltert
	22. 7.1930	Rectification des limites avec Hofstade
Lede	30.12.1975	Annexion des communes de Impe, Oordegem, Smetlede et Wanzele
		Annexion d'une partie de territoire de Sint-Lievens-Houtem
Leeuwegem	17. 7.1970	Commune supprimée et annexée par Zottegem
Letterhouten	30.12.1975	Commune supprimée et annexée par Sint-Lievens-Houtem
Liefeninge	30.12.1975	Commune supprimée et annexée par Ninove
Meerbeke	23. 2.1870	Rectification des limites avec Denderleeuw
	24. 7.1911	Rectification des limites avec Ninove
Meldert	30.12.1975	Commune supprimée et annexée par Ninove
	30.12.1975	Commune supprimée et annexée par Alost
Mere	30.12.1975	Commune supprimée par la création de la nouvelle commune de Erpe-Mere
Moerbeke	30.12.1975	Commune supprimée et annexée par Grammont
Moorsel	30.12.1975	Commune supprimée et annexée par Alost
Nederboelare	17.11.1919	Rectification des limites avec Schendelbeke, Idegem et Onkerzele
	17.7.1970	Commune supprimée et annexée par Grammont
Nederhasselt	30.12.1975	Commune supprimée et annexée par Ninove
Neigem	30.12.1975	Commune supprimée et annexée par Ninove
Nieuwenhove	30.12.1975	Commune supprimée et annexée par Grammont
Nieuwerkerken	30.12.1975	Commune supprimée et annexée par Alost
Ninove	23. 2.1870	Rectification des limites avec Pamel (arr. Bruxelles - prov. de Brabant)
	24. 7.1911	Rectification des limites avec Meerbeke
Okegem	30.12.1975	Annexion des communes de Appelterre-Eichem, Aspelare, Denderwindeke, Liefeninge, Meerbeke, Nederhasselt, Neigem, Okegem, Outer, Pollare et Voorde
	23. 2.1870	Cession de parties de territoire de Ninove (Bakergem, Enne) à Denderleeuw
Onkerzele	23. 2.1870	Rectification des limites avec Pamel et Liedekerke (arr. de Bruxelles - prov. de Brabant)
	30.12.1975	Commune supprimée et annexée par Ninove
Oombergen	17.11.1919	Rectification des limites avec Nederboelare, Schendelbeke et Idegem
	17. 7.1970	Commune supprimée et annexée par Grammont
Oordegem	30.12.1975	Commune supprimée et annexée par Lede
Ophasselt	30.12.1975	Commune supprimée et annexée par Grammont
Ottergem	30.12.1975	Commune supprimée par création de la nouvelle commune de Erpe-Mere
Outer	30.12.1975	Commune supprimée et annexée par Ninove
Overboelare	17. 7.1970	Commune supprimée et annexée par Grammont
Pollare	30.12.1975	Commune supprimée et annexée par Ninove
Ressegem	30.12.1975	Commune supprimée et annexée par Herzele
Schendelbeke	17.11.1919	Rectification des limites avec Nederboelare, Idegem et Onkerzele
	30.12.1975	Commune supprimée et annexée par Grammont
Sint-Antelinks	30.12.1975	Commune supprimée et annexée par Herzele
Sint-Goriks-Oudenhove	31. 7.1913	Rectification des limites avec Erwetegem
	17. 7.1970	Commune supprimée et annexée par Zottegem
Sint-Lievens-Esse	30.12.1975	Commune supprimée et annexée par Herzele
Sint-Lievens-Houtem	30.12.1975	Annexion des communes de Bavegem, Letterhoutem, Vlierzele et Zonnegem
		Annexion d'une partie de territoire de Zottegem
Sint-Maria-Oudenhove	17.11.1919	Cession d'une partie de territoire de Vlierzele (Papegem) à Lede
	30.12.1975	Rectification des limites avec Michelbeke (arr. Audenarde)
Smeerebbe-Vloerzegem	30.12.1975	Commune supprimée et annexée par Zottegem
Smetlede	30.12.1975	Commune supprimée et annexée par Grammont
Steenhuize-Wijnhuize	30.12.1975	Commune supprimée et annexée par Lede
Strijpen	30.12.1975	Commune supprimée et annexée par Herzele
Velzeke-Ruddershove	17. 7.1970	Commune supprimée et annexée par Zottegem
Viane	17. 7.1970	Commune supprimée et annexée par Zottegem
	8.11.1962	Annexion d'une partie de territoire de Deux-Acren (arr. de Soignies - prov. de Hainaut)
Vlekkem	30.12.1975	Commune supprimée et annexée par Grammont
	30.12.1975	Commune supprimée par création de la nouvelle commune de Erpe-Mere
Vlierzele	30.12.1975	Commune supprimée et annexée par Sint-Lievens-Houtem
Voorde	30.12.1975	Commune supprimée et annexée par Ninove
Waarbeke	30.12.1975	Commune supprimée et annexée par Grammont
Wanzele	30.12.1975	Commune supprimée et annexée par Lede

Communes	Lois	Modifications
Welle	23. 2.1870	Rectification des limites avec Erembodegem
	17. 7.1970	Cession d'une partie de territoire à Erembodegem
	30.12.1975	Commune supprimée et annexée par Denderleeuw
Woubrechtgem	30.12.1975	Commune supprimée et annexée par Herzele
Zandbergen	30.12.1975	Commune supprimée et annexée par Grammont
Zarlardingem	30.12.1975	Commune supprimée et annexée par Grammont
Zonnegem	30.12.1975	Commune supprimée et annexée par Sint-Lievens-Houtem
Zottegem	17. 7.1970	Annexion des communes de Elene, Erwetegem, Godveerdegem, Grotenberge, Leeuwergem, Sint-Goriks-Oudenhove, Strijpen et Velzeke-Ruddershove
	30.12.1975	Annexion des communes de Oombergen et Sint-Maria-Oudenhove Cession de parties de territoire de Oombergen (Cotem, Hespelhoek, Hoogveld) à Sint-Lievens-Houtem et de Sint-Maria-Oudenhove (Berendries, Boterhoek, Elverenbergh, Heiveld, Kapittel, Rozenhoek) à Brakel (arr. d'Audenarde)

ARRONDISSEMENT ADMINISTRATIF DE TERMONDE

l'Arrondissement	20. 4.1921	Cession d'une partie de territoire de Kalken et Laarne par la création de la commune de Beerveelde (arr. de Gand)
	5. 8.1932	Rectification des limites avec Weert (arr. de Malines - prov d'Anvers) et Hamme
	30.12.1975	Echange de parties de territoire entre Berlare, Zele et Lokeren (arr. de Saint-Nicolas)
Appels	9. 4.1971	Commune supprimée et annexée par Termonde
Baasrode	30.12.1975	Commune supprimée et annexée par Termonde
Berlare	30.12.1975	Annexion des communes de Overmere et Uitbergen Echange de parties de territoire avec Lokeren (arr. de Saint-Nicolas)
Buggenhout	6. 7.1964	Annexion de la commune de Opdorp
Denderbelle	30.12.1975	Commune supprimée et annexée par Lebbeke
Termonde	30. 6.1913	Rectification des limites avec Sint-Gillis-bij-Dendermonde
	9. 4.1971	Annexion des communes de Appels et Sint-Gillis-bij-Dendermonde
	30.12.1975	Annexion des communes de Baasrode, Grembergen, Mespelare, Oudegem et Schoonaarde
Grembergen	30.12.1975	Commune supprimée et annexée par Termonde
Hamme	5. 8.1932	Rectification des limites avec Weert (arr. de Malines - prov. d'Anvers)
	30.12.1975	Annexion de la commune de Moerzeke
Kalken	20. 4.1921	Cession d'une partie de territoire qui devient la commune de Beerveelde (arr. de Gand)
	30.12.1975	Commune supprimée et annexée par Laarne
Laarne	20.4.1921	Cession d'une partie de territoire qui devient la commune de Beerveelde (arr. de Gand)
	30.12.1975	Annexion de la commune de Kalken
Lebbeke	30.12.1975	Annexion des communes de Denderbelle et Wieze
Massemen	13. 3.1899	Cession d'une partie de territoire qui devient la commune de Westrem
	30.12.1975	Commune supprimée et annexée par Wetteren
Mespelare	30.12.1975	Commune supprimée et annexée par Termonde
Moerzeke	30.12.1975	Commune supprimée et annexée par Hamme
Opdorp	6. 7.1964	Commune supprimée et annexée par Buggenhout
Oudegem	30.12.1975	Commune supprimée et annexée par Termonde
Overmere	30.12.1975	Commune supprimée et annexée par Berlare
Schellebelle	30.12.1975	Commune supprimée et annexée par Wichelen
Schoonaarde	16. 8.1873	Commune créée et détachée de Wichelen
	30.12.1975	Commune supprimée et annexée par Termonde
Serskamp	30.12.1975	Commune supprimée et annexée par Wichelen
Sint-Gillis-bij-Dendermonde	30. 6.1913	Rectification des limites avec Termonde
	9.4.1971	Commune supprimée et annexée par Termonde
Uitbergen	30.12.1975	Commune supprimée et annexée par Berlare
Waasmunster	-	Inchangé depuis 1831
Westrem	13. 3.1899	Commune créée et détachée de Massemen
	30.12.1975	Commune supprimée et annexée par Wetteren
Wetteren	30.12.1975	Annexion des communes de Massemen et Westrem
Wichelen	16. 8.1873	Cession d'une partie de territoire qui devient la commune de Schoonaarde
	30.12.1975	Annexion des communes de Schellebelle et Serskamp
Wieze	30.12.1975	Commune supprimée et annexée par Lebbeke
Zele	30.12.1975	Echange de parties de territoire avec Lokeren (arr. de Saint-Nicolas)

Communes	Lois	Modifications
ARRONDISSEMENT ADMINISTRATIF D'EEKLO		
l'Arrondissement	17. 3.1927	Cession d'une partie de territoire de Ertvelde, Kluizen et Zelzate à Gand (arr. de Gand)
	31.12.1964	Cession d'une partie de territoire de Kluizen à Gand (arr. de Gand) Echange de partie de territoire entre Zelzate et Gand (arr. de Gand) Annexion d'une partie de territoire de Wachtebeke (arr. de Gand) par Zelzate
Adegem	30.12.1975	Cession de la commune de Ertvelde à Evergem (arr. de Gand)
Assenede	30.12.1975	Commune supprimée et annexée par Maldegem
Bassevelde	30.12.1975	Annexion des communes de Bassevelde, Boekhoute et Oosteeklo
Boekhoute	30.12.1975	Commune supprimée et annexée par Assenede
Eeklo	30.12.1975	Commune supprimée et annexée par Assenede
Ertvelde	30.12.1975	Echange de parties de territoire avec Maldegem
	17. 3.1927	Cession d'une partie de territoire à Gand (arr. de Gand)
	31.12.1964	Annexion de la commune de Kluizen
	30.12.1975	Commune supprimée et annexée par Evergem (arr. de Gand)
Kaprijke	30.12.1975	Annexion de la commune de Lembeke
Kluizen	17. 3.1927	Cession d'une partie de territoire à Gand (arr. de Gand)
	31.12.1964	Cession d'une partie de territoire à Gand (arr. de Gand) Commune supprimée et annexée par Ertvelde
Lembeke	30.12.1975	Commune supprimée et annexée par Kaprijke
Maldegem	30.12.1975	Annexion des communes de Adegem et Middelburg Echange de parties de territoire avec Eeklo
Middelburg	30.12.1975	Commune supprimée et annexée par Maldegem
Oosteeklo	30.12.1975	Commune supprimée et annexée par Assenede
Sint-Jan-in-Eremo	30.12.1975	Commune supprimée et annexée par Sint-Laureins
Sint-Laureins	30.12.1975	Annexion des communes de Sint-Jan-in-Eremo, Sint-Margriete, Waterland-Oudeman et Watervliet
Sint-Margriete	30.12.1975	Commune supprimée et annexée par Sint-Laureins
Waterland-Oudeman	30.12.1975	Commune supprimée et annexée par Sint-Laureins
Watervliet	30.12.1975	Commune supprimée et annexée par Sint-Laureins
Zelzate	17. 3.1927	Cession d'une partie de territoire à Gand (arr. de Gand)
	31.12.1964	Cession d'une partie de territoire à Gand (arr. de Gand) Annexion d'une partie de territoire de Gand et Wachtebeke (arr. de Gand)

ARRONDISSEMENT ADMINISTRATIF DE GAND

l'Arrondissement	20. 4.1921	Annexion de parties de territoire de Kalken et Laarne (arr. de Termonde) pour la création de la commune de Beerveelde
	17. 3.1927	Annexion d'une partie de territoire de Ertvelde, Kluizen et Zelzate (arr. de Eeklo) par Gand
	31.12.1964	Annexion d'une partie de territoire de Kluizen et Zelzate (arr. de Eeklo) par Gand Cession d'une partie de territoire de Sint-Kruis-Winkel et Wachtebeke à Zelzate (arr. de Eeklo)
	30.12.1975	Annexion de la commune de Ertvelde (arr. de Eeklo) par Evergem Annexion d'une partie de territoire de Zingem (arr. d'Audenarde) par Gavere Cession d'une partie de territoire de Dikkelvenne à Zingem (arr. d'Audenarde)
Aalter	30.12.1975	Annexion des communes de Bellem, Lotenhulle et Poeke
Afsnee	30.12.1975	Commune supprimée et annexée par Gand
Asper	16. 8.1927	Rectification des limites avec Gavere
	30.12.1975	Commune supprimée et annexée par Gavere
Astene	17. 7.1970	Commune supprimée et annexée par Deinze
Baaigem	30.12.1975	Commune supprimée et annexée par Gavere
Bachte-Maria-Leerne	25. 8.1911	Cession d'une partie de territoire à Meigem
	30.12.1975	Commune supprimée et annexée par Deinze
Balegem	30.12.1975	Commune supprimée et annexée par Oosterzele
Beerveelde	20. 4.1921	Commune créée par fusion de parties de territoire de Destelbergen, Heusden et Kalken, Laarne (arr. de Termonde)
	30.12.1975	Commune supprimée et annexée par Lochristi
Bellem	30.12.1975	Commune supprimée et annexée par Aalter
Bottelare	30.12.1975	Commune supprimée et annexée par Merelbeke
Deinze	17. 7.1970	Annexion des communes de Astene, Petegem-aan-de-Leie et Zeveren
	30.12.1975	Annexion des communes de Bachte-Maria-Leerne, Gottem, Grammene, Meigem, Sint-Martens-Leerne, Vinkt et Wontergem

Communes	Lois	Modifications
De Pinte	2. 6.1868 30.12.1975	Commune créée et détachée de Nazareth Annexion de la commune de Zevergem Annexion d'une partie de territoire de Merelbeke et Gavere
Destelbergen	20. 4.1921 16.3.1925 30.12.1975	Cession d'une partie de territoire de Zevergem à Merelbeke Rectification des limites avec Heusden et Gentbrugge Annexion de la commune de Heusden
Desteldonk	17. 3.1927	Cession d'une partie de territoire à Gand
Deurle	31.12.1964	Commune supprimée et annexée par Gand
Dikkelvenne	30.12.1975	Commune supprimée et annexée par Sint-Martens-Latem
Tronchiennes	26. 8.1920 11. 7.1969	Rectification des limites avec Gand Cession d'une partie de territoire à Gand
Eke	30.12.1975	Commune supprimée et annexée par Gand
Evergem	21. 5. 1886 26. 8.1920 17.3.1927	Rectification des limites avec Oostakker et Wondelgem Rectification des limites avec Gand Cession d'une partie de territoire à Gand
Gavere	30.12.1975 16. 8.1927 30.12.1975	Annexion des communes de Ertvelde (arr. de Eeklo) et Sleidinge Rectification des limites avec Asper Annexion des communes de Asper, Baaigem, Dikkelvenne, Semmerzake et Vurste
Gand	24. 5.1876 31. 7.1885 24. 7.1900 30. 6.1913 26. 8.1920 17. 3.1927 13. 4.1936 9. 6.1937 24. 3.1961 31.12.1964 11. 7.1969 30.12.1975	Annexion de parties de territoire de Nazareth et Zingem (arr. d'Audenarde) Cession de parties de territoire de Semmerzake à Nazareth, de Vurste à Merelbeke et De Pinte et de Dikkelvenne à Zingem (arr. d'Audenarde) Annexion d'une partie de territoire de Sint-Amandsberg Annexion d'une partie de territoire de Wondelgem Annexion d'une partie de territoire de Oostakker, Sint-Amandsberg et Wondelgem Annexion d'une partie de territoire de Ledeborg et Merelbeke Rectification des limites avec Tronchiennes, Evergem, Oostakker et Wondelgem Annexion d'une partie de territoire de Desteldonk, Evergem, Mendonk, Oostakker, Sint-Kruis-Winkel et Kluizen, Ertvelde, Zelzate (arr. de Eeklo) Annexion d'une partie de territoire de Oostakker Cession d'une partie de territoire à Sint-Amandsberg Rectification des limites avec Mariakerke Rectification des limites avec Ledeborg Annexion d'une partie de territoire de Mariakerke Annexion des communes de Desteldonk, Mendonk et Sint-Kruis-Winkel Annexion d'une partie de territoire de Oostakker, Wachtebeke, Zaffelare et Zelzate Kluizen (arr. de Eeklo) Annexion d'une partie de territoire de Tronchiennes et Mariakerke Annexion des communes de Afsnee, Tronchiennes, Gentbrugge, Ledeborg, Mariakerke, Oostakker, Sint-Amandsberg, Sint-Denijs-Westrem, Wondelgem et Zwijnaarde
Gentbrugge	20. 5.1892 16. 3.1925 30.12.1975	Annexion d'une partie de territoire de Merelbeke Annexion d'une partie de territoire de Sint-Amandsberg Rectification des limites avec Destelbergen et Heusden Commune supprimée et annexée par Gand
Gijzenzele	30.12.1975	Commune supprimée et annexée par Oosterzele
Gontrode	30.12.1975	Commune supprimée et annexée par Melle
Gottem	30.12.1975	Commune supprimée et annexée par Deinze
Grammene	30.12.1975	Commune supprimée et annexée par Deinze
Hansbeke	30.12.1975	Commune supprimée et annexée par Nevele
Heusden	20. 4.1921 16. 3.1925 30.12.1975	Cession d'une partie de territoire qui devient la commune de Beervelde Rectification des limites avec Destelbergen et Gentbrugge Commune supprimée et annexée par Destelbergen
Knesselare	30.12.1975	Annexion de la commune de Ursele
Landegem	30.12.1975	Commune supprimée et annexée par Nevele
Landskouter	30.12.1975	Commune supprimée et annexée par Oosterzele
Ledeborg	30. 6.1913 24. 3.1961 30.12.1975	Cession d'une partie de territoire à Gand Rectification des limites avec Gand Commune supprimée et annexée par Gand
Lemberge	6. 7.1964	Commune supprimée et annexée par Merelbeke
Lochristi	17.11.1919 30.12.1975	Rectification des limites avec Zeveneken Annexion des communes de Beervelde, Zaffelare et Zeveneken
Lotenhulle	30.12.1975	Commune supprimée et annexée par Aalter
Lovendegem	30.12.1975	Annexion de la commune de Vinderhoute
Machelen	30.12.1975	Commune supprimée et annexée par Zulte

Communes	Lois	Modifications
Mariakerke	9. 6.1937	Rectification des limites avec Gand
	12. 3.1954	Annexion d'une partie de territoire de Vinderhout
	30.12.1961	Cession d'une partie de territoire à Gand
	11. 7.1969	Cession d'une partie de territoire à Gand
Meigem	30.12.1975	Commune supprimée et annexée par Gand
	15. 4.1911	Rectification des limites avec Vosselare
	25. 8.1911	Annexion d'une partie de territoire de Bachte-Maria-Leerne
Melle	30.12.1975	Commune supprimée et annexée par Deinze
Melsen	30.12.1975	Annexion de la commune de Gontrode
Mendonk	30.12.1975	Commune supprimée et annexée par Merelbeke
Merelbeke	17. 3.1927	Cession d'une partie de territoire à Gand
	31.12.1964	Commune supprimée et annexée par Gand
	30. 6.1913	Cession d'une partie de territoire à Gand
	6. 7.1964	Annexion de la commune de Lemberge
	30.12.1975	Annexion des communes de Bottelare, Melsen, Munte et Schelderode
		Annexion d'une partie de territoire de Gand, De Pinte et Gavere
		Cession d'une partie de territoire de Merelbeke à Gand, de Melsen et Schelderode à De Pinte
Merendree	30.12.1975	Commune supprimée et annexée par Nevele
Moerbeke	-	Inchangé depuis 1831
Moortsele	30.12.1975	Commune supprimée et annexée par Oosterzele
Munte	30.12.1975	Commune supprimée et annexée par Merelbeke
Nazareth	2. 6.1868	Cession d'une partie de territoire qui devient la commune de De Pinte
	30.12.1975	Annexion de la commune de Eke
		Annexion d'une partie de territoire de Gavere
		Cession d'une partie de territoire de Eke à Gavere
Nevele	30.12.1975	Annexion des communes de Hansbeke, Landegem, Merendree, Poesele et Vosselare
Olsene	30.12.1975	Commune supprimée et annexée par Zulte
Oostakker	21. 5.1872	Cession d'une partie de territoire qui devient la commune de Sint-Amandsberg
	21. 5.1886	Rectification des limites avec Evergem et Wondelgem
	24. 7.1900	Cession d'une partie de territoire à Gand
	26. 8.1920	Rectification des limites avec Gand
	17. 3.1927	Cession d'une partie de territoire à Gand
	13. 4.1936	Echange de parties de territoire avec Sint-Amandsberg
		Cession d'une partie de territoire à Gand
	31.12.1964	Cession d'une partie de territoire à Gand
Oosterzele	30.12.1975	Commune supprimée et annexée par Gand
		Annexion des communes de Balegem, Gijzenzele, Landskouter, Moortsele et Scheldewindeke
Oostwinkel	30.12.1975	Commune supprimée et annexée par Zomergem
Petegem	25.12.1963	Commune supprimée par changement de nom en Petegem-aan-de Leie
Petegem-aan-de-Leie	25.12.1963	Commune créée par changement de nom de Petegem
	17. 7.1970	Commune supprimée et annexée par Deinze
Poeke	30.12.1975	Commune supprimée et annexée par Aalter
Poesele	30.12.1975	Commune supprimée et annexée par Nevele
Ronsele	30.12.1975	Commune supprimée et annexée par Zomergem
Schelderode	30.12.1975	Commune supprimée et annexée par Merelbeke
Scheldewindeke	30.12.1975	Commune supprimée et annexée par Oosterzele
Semmerzake	30.12.1975	Commune supprimée et annexée par Gavere
Sint-Amandsberg	21. 5.1872	Commune créée et détachée de Oostakker
	24. 5.1876	Cession d'une partie de territoire à Gand
	20. 5.1892	Cession d'une partie de territoire à Gentbrugge
	24. 7.1900	Cession d'une partie de territoire à Gand
	13. 4.1936	Annexion d'une partie de territoire de Gand
		Echange d'une partie de territoire avec Oostakker
	30.12.1975	Commune supprimée et annexée par Gand
		Commune supprimée et annexée par Gand
Sint-Denijs-Westrem	30.12.1975	Commune supprimée et annexée par Gand
Sint-Kruis-Winkel	17. 3.1927	Cession d'une partie de territoire à Gand
	31.12.1964	Cession d'une partie de territoire à Zelzate (arr. de Eeklo)
		Commune supprimée et annexée par Gand
Sint-Martens-Latem	30.12.1975	Annexion de la commune de Deurle
Sint-Martens-Leerne	30.12.1975	Commune supprimée et annexée par Deinze
Sleidinge	30.12.1975	Commune supprimée et annexée par Evergem
Ursel	30.12.1975	Commune supprimée et annexée par Knesselare
Vinderhout	12. 3.1954	Cession d'une partie de territoire à Mariakerke
	30.12.1975	Commune supprimée et annexée par Lovendegem
Vinkt	30.12.1975	Commune supprimée et annexée par Deinze
Vosselare	15. 4.1911	Rectification des limites avec Meigem
	30.12.1975	Commune supprimée et annexée par Nevele
Vurste	30.12.1975	Commune supprimée et annexée par Gavere
Waarschoot	-	Inchangé depuis 1831
Wachtebeke	31.12.1964	Cession d'une partie de territoire à Gand et à Zelzate (arr. de Eeklo)

Communes	Lois	Modifications
Wondelgem	31. 7.1885	Cession d'une partie de territoire à Gand
	21. 5.1886	Rectification des limites avec Evergem et Oostakker
	24. 7.1900	Cession d'une partie de territoire à Gand
	26. 8.1920	Rectification des limites avec Gand
Wontergem	30.12.1975	Commune supprimée et annexée par Gand
	30.12.1975	Commune supprimée et annexée par Deinze
Zaffelare	31.12.1964	Cession d'une partie de territoire à Gand
Zeveneken	30.12.1975	Commune supprimée et annexée par Lochristi
	17.11.1919	Rectification des limites avec Lochristi
Zeveren	30.12.1975	Commune supprimée et annexée par Lochristi
	17. 7.1970	Commune supprimée et annexée par Deinze
Zevergem	30.12.1975	Commune supprimée et annexée par De Pinte
Zomergem	30.12.1975	Annexion des communes de Oostwinkel et Ronsele
Zulte	30.12.1975	Annexion des communes de Machelen et Olsene
Zwijnaarde	30.12.1975	Commune supprimée et annexée par Gand

ARRONDISSEMENT ADMINISTRATIF D'AUDENARDE

l'Arrondissement	17.11.1919	Rectification des limites entre Michelbeke et Sint-Maria-Oudenhove (arr. d'Alost)
	8.11.1962	Transfert des communes de Orroir, Amougies et Russeignies à l'arrondissement de Tournai (prov. de Hainaut) Transfert de la commune de Everbeek, qui appartenait à l'arrondissement d'Ath (prov. de Hainaut) Annexion du hameau "La Hutte" qui appartenait à Flobecq (arr. d'Ath-prov. de Hainaut) par Opraekel Annexion des hameaux "Breucq", "Cocambre" et "La Haute" qui appartenaient à Ellezelles (arr. Ath - prov. de Hainaut) par Renaix
	30.12.1975	Annexion de parties de territoire de Zottegem (arr. d'Alost) par Brakel et de Gavere (arr. de Gand) par Zingem Cession d'une partie de territoire de Zingem à Gavere (arr. de Gand) Echange de parties de territoire entre Kluisbergen et Avelgem (arr. de Courtrai - prov. de Flandre Occidentale)
Amougies	8.11.1962	Transfert de la commune à l'arrondissement de Tournai (prov. de Hainaut)
Beerlegem	17. 7.1970	Commune supprimée et annexée par Munkzwalm
Berchem	17. 7.1970	Commune supprimée par la création de la nouvelle commune de Kluisbergen
Bevere	2. 8.1955	Cession d'une partie de territoire à Leupegem
	2. 7.1964	Commune supprimée et annexée par Audenarde
Brakel	17. 7.1970	Commune créée par fusion des communes de Nederbrakel, Opraekel, Elst, Michelbeke et Zegelsem
	30.12.1975	Annexion des communes de Everbeek et Parike Annexion d'une partie de territoire de Zottegem (arr. d'Alost)
Deftinge	30.12.1975	Commune supprimée par la création de la nouvelle commune de Lierde
Dikkele	17. 7.1970	Commune supprimée et annexée par Munkzwalm
Edelare	17.11.1919	Rectification des limites avec Audenarde
	2. 7.1964	Commune supprimée et annexée par Audenarde
Eine	2. 7.1964	Commune supprimée et annexée par Audenarde
Elsegem	17. 7.1970	Commune supprimée par la création de la nouvelle commune de Wortegem-Petegem
Elst	17. 7.1970	Commune supprimée par la création de la nouvelle commune de Brakel
Ename	2. 7.1964	Commune supprimée et annexée par Audenarde
Etikhove	30.12.1975	Commune supprimée par la création de la nouvelle commune de Maarkedal
Everbeek	8.11.1962	Transfert de la commune qui appartenait à l'arrondissement d'Ath (prov. de Hainaut)
	30.12.1975	Commune supprimée et annexée par Brakel
Hemelveerdegem	30.12.1975	Commune supprimée par la création de la nouvelle commune de Lierde
Hermelgem	14. 2.1849	Commune supprimée par la création de la nouvelle commune de Nederzwalm-Hermelgem
Heurne	17.11.1919	Cession d'une partie de territoire à Welden
	26. 8.1920	Rectification des limites avec Welden
	17. 7.1970	Commune supprimée et annexée par Audenarde
Horebeke	30.12.1975	Commune créée par la fusion des communes de Sint-Maria-Horebeke et Sint-Kornelis-Horebeke
Huise	30.12.1975	Commune supprimée et annexée par Zingem
Hundelgem	17. 7.1970	Commune supprimée et annexée par Munkzwalm
Kluisbergen	17. 7.1970	Commune créée par fusion des communes de Ruien, Berchem, Kwaremont et Zulzeke
	30.12.1975	Annexion d'une partie de territoire de Wortegem-Petegem et Avelgem (arr. de Courtrai - prov. de Flandre Occidentale) Cession d'une partie de territoire à Wortegem-Petegem, à Maarkedal et à Avelgem (arr. de Courtrai - prov. de Flandre Occidentale)

Communes	Lois	Modifications
Kruishoutem	30.12.1975	Annexion des communes de Nokere et Wannegem-Lede
Kwaremont	17. 7.1970	Annexion d'une partie de territoire de Zingem
Leupegem	2. 8.1955	Commune supprimée par la création de la nouvelle commune de Kluisbergen
	2. 7.1964	Annexion d'une partie de territoire de Bevere et Melden
Lierde	30.12.1975	Commune supprimée et annexée par Audenarde
	30.12.1975	Commune créée par fusion des communes de Deftinge, Hemelveerdegem, Sint-Maria-Lierde et Sint-Martens-Lierde
Maarkedal	30.12.1975	Commune créée par fusion des communes de Etikhove, Maarke-Kerkom, Nukerke et Schorisse
	30.12.1975	Annexion d'une partie de territoire de Kluisbergen
Maarke-Kerkom	30.12.1975	Commune supprimée par la création de la nouvelle commune de Maarkedal
Mater	17. 7.1970	Commune supprimée et annexée par Audenarde
Meilegem	17. 7.1970	Commune supprimée et annexée par Munkzwalm
Melden	30. 6.1913	Annexion d'une partie de territoire de Nukerke
	2. 8.1955	Cession d'une partie de territoire (Schapendries) à Leupegem
	17. 7.1970	Commune supprimée et annexée par Audenarde
Michelbeke	17.11.1919	Rectification des limites avec Sint-Maria-Oudenhove (arr. d'Alost)
	17. 7.1970	Commune supprimée par la création de la nouvelle commune de Brakel
Moregem	17. 7.1970	Commune supprimée par la création de la nouvelle commune de Wortegem-Petegem
Mullem	30.12.1975	Commune supprimée et annexée par Audenarde
Munkzwalm	17. 7.1970	Annexion des communes de Sint-Denijs-Boekel, Roborst, Paulatem, Dikkele, Hundelgem, Meilegem, Sint-Maria-Latem, Sint-Blasius-Boekel, Rozebeke et Beerlegem
	30.12.1975	Commune supprimée par la création de la nouvelle commune de Zwalm
Nederbrakel	17. 7.1970	Commune supprimée par la création de la nouvelle commune de Brakel
Nederename	2. 7.1964	Commune supprimée et annexée par Audenarde
Nederzwalm	14. 2.1849	Commune supprimée par la création de la nouvelle commune de Nederzwalm-Hermelgem
Nederzwalm-Hermelgem	14. 2.1849	Commune créée par fusion de Nederzwalm et Hermelgem
	30.12.1857	Annexion d'une partie de territoire de Sint-Maria-Latem
	30.12.1975	Commune supprimée par la création de la nouvelle commune de Zwalm
Nokere	30.12.1975	Commune supprimée et annexée par Kruishoutem
Nukerke	30. 6.1913	Cession d'une partie de territoire à Melden
	30.12.1975	Commune supprimée par la création de la nouvelle commune de Maarkedal
Ooike	30.12.1975	Commune supprimée et annexée par Wortegem-Petegem
Opbrakel	8.11.1962	Annexion du hameau "La Hutte" qui appartenait à Flobecq (arr. d'Ath - prov. de Hainaut)
	17. 7.1970	Commune supprimée par la création de la nouvelle commune de Brakel
Orroir	8.11.1962	Transfert de la commune à l'arrondissement de Tournai (prov. de Hainaut)
Audenarde	17.11.1919	Rectification des limites avec Edelare
	22. 7.1930	Annexion d'une partie de territoire de Volkegem
	2. 7.1964	Annexion des communes de Bevere, Edelare, Eine, Ename, Leupegem, Nederename et Volkegem
	17. 7.1970	Annexion des communes de Heurne, Mater, Melden et Welden
	30.12.1975	Annexion de la commune de Mullem
	30.12.1975	Echange de parties de territoire avec Wortegem-Petegem
	30.12.1975	Cession d'une partie de territoire (Welden) à Zwalm
Ouwegem	30.12.1975	Commune supprimée et annexée par Zingem
Parike	30.12.1975	Commune supprimée et annexée par Brakel
Paulatem	17. 7.1970	Commune supprimée et annexée par Munkzwalm
Petegem	25.12.1963	Commune supprimée par changement de nom en Petegem-aan-de-Schelde
Petegem-aan-de-Schelde	25.12.1963	Commune créée par changement de nom de Petegem
	17. 7.1970	Commune supprimée par la création de la nouvelle commune de Wortegem-Petegem
Roborst	17. 7.1970	Commune supprimée et annexée par Munkzwalm
Renaix	8.11.1962	Annexion des hameaux "Breucq, Cocambre et La Haute" qui appartenaient à Ellezelles (arr. d'Ath - prov. de Hainaut)
Rozebeke	17. 7.1970	Commune supprimée et annexée par Munkzwalm
Ruien	17. 7.1970	Commune supprimée par la création de la nouvelle commune de Kluisbergen
Ruseignies	8.11.1962	Transfert de la commune à l'arrondissement de Tournai (prov. de Hainaut)
Schorisse	30.12.1975	Commune supprimée par la création de la nouvelle commune de Maarkedal
Sint-Blasius-Boekel	17. 7.1970	Commune supprimée et annexée par Munkzwalm
Sint-Denijs-Boekel	17. 7.1970	Commune supprimée et annexée par Munkzwalm
Sint-Kornelis-Horebeke	30.12.1975	Commune supprimée par la création de la nouvelle commune de Horebeke
Sint-Maria-Horebeke	30.12.1975	Commune supprimée par la création de la nouvelle commune de Horebeke
Sint-Maria-Latem	30.12.1857	Cession d'une partie de territoire à Nederzwalm-Hermelgem
	17. 7.1970	Commune supprimée et annexée par Munkzwalm
Sint-Maria-Lierde	30.12.1975	Commune supprimée par la création de la nouvelle commune de Lierde
Sint-Martens-Lierde	30.12.1975	Commune supprimée par la création de la nouvelle commune de Lierde

Communes	Lois	Modifications
Volkegem	22. 7.1930	Cession d'une partie de territoire à Audenarde
	2. 7.1964	Commune supprimée et annexée par Audenarde
Wannegem-Lede	30.12.1975	Commune supprimée et annexée par Kruishoutem
Welden	17.11.1919	Annexion d'une partie de territoire de Heurne
		Cession d'une partie de territoire à Zingem
	26. 8.1920	Rectification des limites avec Heurne
Wortegem	17. 7.1970	Commune supprimée et annexée par Audenarde
	17. 7.1970	Commune supprimée par la création de la nouvelle commune de Wortegem-Petegem
Wortegem-Petegem	17. 7.1970	Commune créée par fusion des communes de Petegem-aan-de-Schelde, Elsegem, Moregem et Wortegem
	30.12.1975	Annexion de la commune de Ooike
		Annexion d'une partie de territoire d'Audenarde et Kluisbergen
		Cession d'une partie de territoire de Ooike à Audenarde et de Wortegem-Petegem à Audenarde et Kluisbergen
Zegelsem	17. 7.1970	Commune supprimée par la création de la nouvelle commune de Brakel
Zingem	17.11.1919	Annexion d'une partie de territoire de Welden
	30.12.1975	Annexion des communes de Huise et Ouwegem
		Echange de parties de territoire de Gavere (arr. de Gand) et Zwalm
		Cession d'une partie de territoire de Huise (Lozer) à Kruishoutem
Zulzeke	17. 7.1970	Commune supprimée par la création de la nouvelle commune de Kluisbergen
Zwalm	30.12.1975	Commune créée par fusion des communes de Munkzwalm et Nederzwalm-Hermelgem
		Annexion d'une partie de territoire d'Audenarde et Zingem
		Cession d'une partie de territoire de Nederzwalm-Hermelgem à Zingem

ARRONDISSEMENT ADMINISTRATIF DE SAINT-NICOLAS

l'Arrondissement	19. 3.1923	Transfert des communes de Burcht et Zwijndrecht à l'arrondissement d'Anvers (prov. d'Anvers)
		Cession d'une partie de territoire de Melsele à Zwijndrecht (arr. d'Anvers - prov. d'Anvers)
	30.12.1975	Echange de parties de territoire entre Berlare, Zele (arr. de Termonde) et Lokeren
Bazel	20. 8.1881	Cession d'une partie de territoire qui devient la commune de Steendorp
	30.12.1975	Commune supprimée et annexée par Kruibeke
Belsele	30.12.1975	Commune supprimée et annexée par Saint-Nicolas
Beveren	5. 8.1932	Rectification des limites avec Melsele
	30.12.1975	Annexion des communes de Doel, Haasdonk, Kallo, Kieldrecht, Melsele, Verrebroek et Vrasene
		Cession de parties de territoire de Haasdonk (de Ster, West-Akkers) à Saint-Nicolas et Vrasene (Okkevoorde) à Sint-Gillis-Waas
Burcht	19. 3.1923	Transfert de la commune vers l'arrondissement d'Anvers (prov. d'Anvers)
Daknam	30.12.1975	Commune supprimée et annexée par Lokeren
De Klinge	30.12.1975	Commune supprimée et annexée par Sint-Gillis-Waas
Doel	30.12.1853	Rectification des limites avec Kieldrecht
	30.12.1975	Commune supprimée et annexée par Beveren
Eksaarde	30.12.1975	Commune supprimée et annexée par Lokeren
Elversele	30.12.1975	Commune supprimée et annexée par Tamise
Haasdonk	30.12.1975	Commune supprimée et annexée par Beveren
Kallo	6. 7.1964	Rectification des limites avec Melsele
	30.12.1975	Commune supprimée et annexée par Beveren
Kemzeke	10. 7.1939	Rectification des limites avec Sint-Pauwels
	30.12.1975	Commune supprimée et annexée par Stekene
Kieldrecht	30.12.1853	Rectification des limites avec Doel
	30.12.1975	Commune supprimée et annexée par Beveren
Kruibeke	30.12.1975	Annexion des communes de Bazel et Rupelmonde
Lokeren	30.12.1975	Annexion des communes de Daknam et Eksaarde
		Echange de parties de territoire avec Berlare et Zele (arr. de Termonde)
Meerdonk	6. 4.1845	Commune créée et détachée de Vrasene
	30.12.1975	Commune supprimée et annexée par Sint-Gillis-Waas
Melsele	19. 3.1923	Cession d'une partie de territoire à Zwijndrecht (arr. d'Anvers - prov. d'Anvers)
	5. 8.1932	Rectification des limites avec Beveren
	6. 7.1964	Rectification des limites avec Kallo
	30.12.1975	Commune supprimée et annexée par Beveren
Nieuwkerken-Waas	30.12.1975	Commune supprimée et annexée par Saint-Nicolas
Rupelmonde	30.12.1975	Commune supprimée et annexée par Kruibeke
Sinaai	30.12.1975	Commune supprimée et annexée par Saint-Nicolas

Communes	Lois	Modifications
Sint-Gillis-Waas	30.12.1975	Annexion des communes de De Klinge, Meerdonk et Sint-Pauwels Annexion de parties de territoire de Beveren et Stekene Cession d'une partie de territoire de Sint-Pauwels (Vossenwijk) à Saint-Nicolas
Saint-Nicolas	30.12.1975	Annexion des communes de Belsele, Nieuwkerken-Waas et Sinaai Annexion de parties de territoire de Sint-Gillis-Waas, Beveren et Tamise Cession d'une partie de territoire de Sinaai (Klein Sinaai) à Stekene
Sint-Pauwels	10. 7.1939	Rectification des limites avec Kemzeke
Steendorp	30.12.1975	Commune supprimée et annexée par Sint-Gillis-Waas
	20. 8.1881	Commune créée et détachée de Bazel
Stekene	30.12.1975	Commune supprimée et annexée par Tamise
	30.12.1975	Annexion de la commune de Kemzeke Annexion d'une partie de territoire de Saint-Nicolas Cession d'une partie de territoire de Kemzeke (Hol) à Sint-Gillis-Waas
Tamise	30.12.1975	Annexion des communes d'Elversele, Steendorp et Tielrode Cession d'une partie de territoire (Velle) à Saint-Nicolas
Tielrode	30.12.1975	Commune supprimée et annexée par Tamise
Verrebroek	30.12.1975	Commune supprimée et annexée par Beveren
Vrasene	6. 4.1845	Cession d'une partie de territoire qui devient la nouvelle commune de Meerdonk
	30.12.1975	Commune supprimée et annexée par Beveren
Zwijndrecht	19. 3.1923	Transfert de la commune vers l'arrondissement d'Anvers (Prov. d'Anvers)

Communes	Lois	Modifications
PROVINCE DE FLANDRE OCCIDENTALE		
ARRONDISSEMENT ADMINISTRATIF DE BRUGES		
l'Arrondissement	17.11.1919	Annexion d'une partie de territoire de Wingene (arr. Tielt) par création de la commune de Hertsberge
	30.12.1975	Annexion d'une partie de territoire de Ichtegem (arr. d'Ostende) par Torhout Cession de la commune de Wenduine et d'une partie de territoire de Nieuwmunster à De Haan (arr. d'Ostende)
Aartrijke	17.11.1919	Cession d'une partie de territoire qui devient la commune de Veldegem
Assebroek	30.12.1975	Commune supprimée et annexée par Zedelgem
	17. 7.1970	Commune supprimée et annexée par Bruges
Beernem	10. 7.1934	Rectification des limites avec Sint-Joris
	30.12.1975	Annexion de la commune d'Oedelem et Sint-Joris
Blankenberge	12. 8.1901	Annexion d'une partie de territoire de Uitkerke
	17. 7.1970	Annexion de la commune de Uitkerke
Bruges	12.7.1899	Annexion d'une partie de territoire de Dudzele, Koolkerke, Lissewege et Uitkerke
	12. 7.1899	Annexion de la commune de Sint-Pieters-op-de-Dijk
	12. 8.1901	Annexion d'une partie de territoire de Heist, Uitkerke et Lissewege
	28. 8.1901	Annexion d'une partie de territoire de Sint-Andries
	10. 8.1932	Rectification des limites entre Dudzele, Zuienkerke et Lissewege
	2. 7.1956	Annexion d'une partie de territoire de Sint-Michiels
	17. 7.1970	Annexion des communes de Assebroek, Dudzele, Koolkerke, Lissewege, Sint-Andries, Sint-Kruis et Sint-Michiels Cession d'une partie de territoire de Dudzele à Oostkerke Echange d'une partie de territoire de Dudzele avec Knokke-Heist Annexion d'une partie de territoire de Loppem, Oostkamp et Knokke-Heist "Heist"
	30.12.1975	Cession d'une partie de territoire de Vijvekapelle à Damme
	30.12.1975	Annexion des communes de Sijsele, Moerkerke (Vijnekapelle) et Oostkerke!
	30.12.1975	Annexion d'une partie de territoire de Bruges
Dudzele	12. 7.1899	Cession d'une partie de territoire à Bruges
	16. 8.1932	Rectification des limites avec Bruges, Lissewege et Zuienkerke
Heist	17. 7.1970	Commune supprimée et annexée par Bruges
	12. 8.1901	Annexion d'une partie de territoire de Knokke et de Lissewege Cession d'une partie de territoire à Bruges
Hertsberge	22. 7.1930	Rectification des limites avec Knokke
	6. 7.1964	Echange d'une partie de territoire avec Knokke
	17. 7.1970	Commune supprimée par création de la nouvelle commune de Knokke-Heist
	17.11.1919	Commune créée par fusion des territoires cédés par les communes de Oostkamp, Ruddervoorde et Wingene (arr. de Tielt)
	30.12.1975	Commune supprimée et annexée par Oostkamp
Hoeke	17. 7.1970	Commune supprimée et annexée par Moerkerke
Houtave	30.12.1975	Commune supprimée et annexée par Zuienkerke
Jabbeke	30.12.1975	Annexion des communes de Snellegem, Stalhille, Varsenare et Zerkegem
Knokke	12. 8.1901	Cession d'une partie de territoire à Heist
	22. 7.1930	Rectification des limites avec Heist
	6. 7.1964	Echange d'une partie de territoire avec Heist
	17. 7.1970	Commune supprimée par création de la nouvelle commune de Knokke-Heist
Knokke-Heist	17. 7.1970	Commune créée par fusion de Heist, Knokke, Ramskapelle et Westkapelle Cession d'une partie de territoire de Heist à Bruges Echange d'une partie de territoire de Ramskapelle avec Bruges Cession d'une partie de territoire de Westkapelle à Moerkerke
	12. 7.1899	Annexion d'une partie de territoire de Oostkerke
	17. 7.1970	Cession d'une partie de territoire à Bruges
	17. 7.1970	Commune supprimée et annexée par Bruges
	17. 7.1970	Commune supprimée et annexée par Moerkerke
Lapscheure	12. 7.1899	Cession d'une partie de territoire à Bruges
	12. 8.1901	Cession d'une partie de territoire à Bruges et à Heist
	10. 8.1932	Rectification des limites avec Bruges, Dudzele et Zuienkerke
	17. 7.1970	Commune supprimée et annexée par Bruges
Loppem	17. 7.1970	Cession d'une partie de territoire à Bruges
Meetkerke	30.12.1975	Commune supprimée et annexée par Zedelgem
	30.12.1975	Commune supprimée et annexée par Zuienkerke
Moerkerke	17. 7.1970	Annexion des communes de Hoeke et Lapscheure Annexion d'une partie de territoire de Knokke-Heist
	30.12.1975	Commune supprimée et annexée par Damme
Nieuwmunster	30.12.1975	Commune supprimée et annexée par Zuienkerke
Oedelem	30.12.1975	Commune supprimée et annexée par Beernem

Communes	Lois	Modifications
Oostkamp	17.11.1919 17. 7.1970 30.12.1975	Cession du hameau "d'Hertsberge" qui est érigé en commune distincte Cession d'une partie de territoire à Bruges Annexion des communes de Hertsberge, Ruddervoorde et Waardamme
Oostkerke	17. 7.1970 30.12.1975	Annexion d'une partie de territoire de Bruges et cession d'une partie de territoire à Knokke-Heist Commune supprimée et annexée par Damme
Ramskapelle Ruddervoorde	17. 7. 1970 17.11.1919 30.12.1975	Commune supprimée par création de la nouvelle commune de Knokke-Heist Cession de parties de territoire qui devient les communes d'Hertsberge et de Veldegem Commune supprimée et annexée par Oostkamp
Sijsele	30.12.1975	Commune supprimée et annexée par Damme
Sint-Andries	28. 8.1901 17. 7.1970	Cession d'une partie de territoire à Bruges Commune supprimée et annexée par Bruges
Sint-Joris	10. 7.1934 30.12.1975	Rectification des limites avec Beernem Commune supprimée et annexée par Beernem
Sint-Kruis	17. 7.1970	Commune supprimée et annexée par Bruges
Sint-Michiels	2. 7.1956 17. 7.1970	Cession d'une partie de territoire à Bruges Commune supprimée et annexée par Bruges
Sint-Pieters-op-de-Dijk	12. 7.1899	Commune supprimée et annexée par Bruges
Snellegem	30.12.1975	Commune supprimée et annexée par Jabbeke
Stalhille	30.12.1975	Commune supprimée et annexée par Jabbeke
Torhout	17.11.1919 30.12.1975	Cession d'une partie de territoire qui devient la commune de Veldegem Annexion d'une partie de territoire des communes de Zedelgem et de Ichtegem (arr. d'Ostende)
Uitkerke	12. 7.1899 12. 8.1901 17. 7.1970	Cession d'une partie de territoire à Bruges Cession d'une partie de territoire à Bruges et à Blankenberge Commune supprimée et annexée par Blankenberge
Varsenare	30.12.1975	Commune supprimée et annexée par Jabbeke
Veldegem	17.11.1919 30.12.1975	Commune créée et détachée de Zedelgem, Aartrijke, Ruddervoorde et Torhout Commune supprimée et annexée par Zedelgem
Waardamme	30.12.1975	Commune supprimée et annexée par Oostkamp
Wenduine	30.12.1975	Commune supprimée par création de la nouvelle commune de De Haan (arr. d'Ostende)
Westkapelle	17. 7.1970	Commune supprimée par création de la nouvelle commune de Knokke-Heist
Zedelgem	17.11.1919 30.12.1975	Cession d'une partie de territoire qui devient la commune de Veldegem Annexion des communes d'Aartrijke, Loppem et Veldegem Cession d'une partie de territoire d'Aartrijke (Sparappel) à Torhout
Zerkegem	30.12.1975	Commune supprimée et annexée par Jabbeke
Zuierenkerke	10. 8.1932 30.12.1975	Rectification des limites avec Bruges, Dudzele et Lissewege Annexion des communes de Houtave, Meetkerke et Nieuwmunster Cession d'une partie de territoire de Nieuwmunster (Driftweg) à la nouvelle commune de De Haan (arr. d'Ostende)

ARRONDISSEMENT ADMINISTRATIF DE DIXMUDE

l'Arrondissement	17. 7.1970 30.12.1975	Cession d'une partie de territoire de Zande à Spermalie (arr. d'Ostende) Annexion de la commune de Zande (arr. d'Ostende) par Koekelare Annexion d'une partie de territoire de Pervijze (arr. de Furnes) par Driekapellen Cession des communes de Lampernisse, Oostkerke, Stuivekenskerke à Pervijze (arr. de Furnes) Annexion d'une partie de territoire de Staden (arr. de Roulers) par Houthulst Annexion de la commune de Pervijze (arr.Furnes) par Dixmude
Beerst	17. 7.1970 30.12.1975	Annexion de la commune de Keiem Commune supprimée et annexée par Dixmude
Bovekerke	17. 7.1970	Commune supprimée et annexée par Koekelare
Dixmude	31. 7.1924 9.12.1954 2. 7.1964 30.12.1975	Rectification des limites avec Esen Annexion d'une partie de territoire de Kaaskerke Annexion des communes de Esen et Kaaskerke Annexion des communes de Driekapellen, Beerst, Leke, Vladsio, Woumen et Pervijze (arr. de Furnes) Cession de parties de territoire de Woumen (Jonkershove Stovendorp) à Houthulst
Driekapellen	17. 7.1970 30.12.1975	Commune créée par fusion de Nieuwkapelle, Oudekapelle et Sint-Jacobs-Kapelle Annexion d'une partie de territoire de Perwijze (arr. de Furnes) Annexion d'une partie de territoire "Knockewijk" de Merkem Commune supprimée et annexée par Dixmude
Esen	31. 7.1924 2. 7.1964	Rectification des limites avec Dixmude Commune supprimée et annexée par Dixmude
Handzame	30.12.1975	Commune supprimée et annexée par Kortemark

Communes	Lois	Modifications
Houthulst	11. 4.1928 17. 7.1970 30.12.1975	Commune créée et détachée de Klerken Annexion d'une partie de territoire de Staden (arr. de Roulers) Annexion du hameau "Terrest" de Zarren-Werken Annexion des communes de Klerken et Merkem Annexion d'une partie de territoire de Dixmude (Woumen)
Kaaskerke	9.12.1954 2. 7.1964	Cession d'une partie de territoire à Dixmude Commune supprimée et annexée par Dixmude
Keiem	17. 7.1970	Commune supprimée et annexée par Beerst
Klerken	11. 4.1928 30.12.1975	Cession d'une partie de territoire qui devient la commune de Houthulst Commune supprimée et annexée par Houthulst
Koekelare	17. 7.1970	Annexion des communes de Bovekerke et Zande (arr. d'Ostende) Cession d'une partie de territoire de Zande à Spermalie (arr. d'Ostende)
Kortemark	30.12.1975	Annexion des communes de Handzame et Zarren-Werken
Lampernisse	17. 7.1970	Commune supprimée et annexée par Pervijze (arr. de Furnes)
Leke	30.12.1975	Commune supprimée et annexée par Dixmude
Lo	17. 7.1970 30.12.1975	Annexion de la commune de Pollinkhove Commune supprimée par création de la nouvelle commune de Lo-Reninge
Lo-Reninge	30.12.1975	Commune créée par fusion des communes de Lo et de Reninge
Merkem	17. 7.1970 30.12.1975	Cession d'une partie de territoire "Knockewijk" à Driekapellen Commune supprimée et annexée par Houthulst
Nieuwkapelle	17. 7.1970	Commune supprimée par création de la nouvelle commune de Driekapellen
Noordschote	17. 7.1970	Commune supprimée et annexée par Reninge
Oostkerke	17. 7.1970	Commune supprimée et annexée par Pervijze (arr. de Furnes)
Oudekapelle	17. 7.1970	Commune supprimée par création de la nouvelle commune de Driekapellen
Pollinkhove	17. 7.1970	Commune supprimée et annexée par Lo
Reninge	17. 7.1970 30.12.1975	Annexion de la commune de Noordschote Commune supprimée par création de la nouvelle commune de Lo-Reninge
Sint-Jacobs-Kapelle	17. 7.1970	Commune supprimée par création de la nouvelle commune de Driekapellen
Stuivekenskerke	17. 7.1970	Commune supprimée et annexée par Pervijze (arr. de Furnes)
Vladslo	30.12.1975	Commune supprimée et annexée par Dixmude
Werken	17. 7.1970	Commune supprimée par création de la nouvelle commune de Zarren-Werken
Woumen	30.12.1975	Commune supprimée et annexée par Dixmude
Zarren	17. 7.1970	Commune supprimée par création de la nouvelle commune de Zarren-Werken
Zarren-Werken	17. 7.1970 30.12.1975	Commune créée par fusion des communes de Werken et Zarren Cession du hameau "Terrest" de Zarren à Houthulst Commune supprimée et annexée par Kortemark

ARRONDISSEMENT ADMINISTRATIF D'YPRES

l'Arrondissement	8.11.1962	Transfert des communes de Comines, Houthem, Bas-Warneton, Warneton, Ploegsteert à l'arrondissement de Mouscron (prov. de Hainaut)
	8.11.1962	Annexion du hameau de "Kruiseyck" de Comines (arr. de Mouscron) par Wervik Cession du hameau "Cleef d'Hollande" de Nieuwkerke à Ploegsteert (arr. de Mouscron)
Bas-Warneton	8.11.1962	Transfert de la commune à l'arrondissement de Mouscron (prov. de Hainaut)
Beselare	30.12.1975	Commune supprimée et annexée par Zonnebeke
Bikschote	17. 7.1970	Commune supprimée et annexée par Langemark
Boezinge	17. 7.1970 30.12.1975	Annexion de la commune de Zuidschote Rectification des limites avec Ypres Commune supprimée et annexée par Ypres
Brielen	17. 7.1970	Commune supprimée et annexée par Ypres
Comines	8.11.1962	Transfert de la commune à l'arrondissement de Mouscron (prov. de Hainaut)
Dikkebus	30.12.1975	Commune supprimée et annexée par Ypres
Dranouter	30.12.1975	Commune supprimée par création de la nouvelle commune de Heuvelland
Elverdinge	30.12.1975	Commune supprimée et annexée par Ypres
Geluveld	17. 7.1970 30.12.1975	Annexion de la commune de Zandvoorde Commune supprimée et annexée par Zonnebeke
Geluwe	30.12.1975	Commune supprimée et annexée par Wervik
Heuvelland	30.12.1975	Commune créée par fusion des communes de Wijtschate, Dranouter, Kimmel, Loker, Nieuwkerke, Westouter et Wulvergem Annexion d'une partie de territoire de Poperinge
Hollebeke	17. 7.1970	Commune supprimée et annexée par Zillebeke
Houthem	8.11.1962	Transfert de la commune à l'arrondissement de Mouscron (prov. de Hainaut)
Ypres	17. 7.1970 30.12.1975	Annexion des communes de Brielen et Sint-Jan Rectification des limites avec Boezinge, Vlamertinge et Zillebeke Annexion des communes de Boezinge, Dikkebus, Elverdinge, Vlamertinge et Zillebeke
Kimmel	30.12.1975	Commune supprimée par création de la nouvelle commune de Heuvelland
Krombeke	17. 7.1970	Commune supprimée et annexée par Proven

Communes	Lois	Modifications
Langemark	3. 5.1904 17. 7.1970 30.12.1975	Cession d'une partie de territoire qui devient la commune de Poelkapelle Annexion de la commune de Bikschote Commune supprimée par création de la nouvelle commune de Langemark-Poelkapelle
Langemark-Poelkapelle	30.12.1975	Commune créée par fusion des communes de Langemark et Poelkapelle Annexion d'une partie de territoire de Zonnebeke
Loker	30.12.1975	Commune supprimée par création de la nouvelle commune de Heuvelland
Messines	-	Inchangé depuis 1831
Neuve-Eglise	8.11.1962 30.12.1975	Cession du hameau "Clef d'Hollande" à Ploegsteert (arr. de Mouscron) Commune supprimée par création de la nouvelle commune de Heuvelland
Oostvleteren	30.12.1975	Commune supprimée par création de la nouvelle commune de Vleteren
Passendale	30.12.1975	Commune supprimée et annexée par Zonnebeke
Ploegsteert	9. 1.1850 8.11.1962	Commune créée et détachée de Warneton Transfert de la commune à l'arrondissement de Mouscron (prov. de Hainaut)
Poelkapelle	3. 5.1904 30.12.1975	Commune créée et détachée de Langemark Commune supprimée par création de la nouvelle commune de Langemark-Poelkapelle
Poperinge	30.12.1975	Annexion des communes de Proven, Reningelst, Roesbrugge-Haringe et Watou Cession d'une partie de territoire de Reningelst (De Kleijte) à la nouvelle commune de Heuvelland
Proven	17. 7.1970 30.12.1975	Annexion de la commune de Krombeke Echange d'une partie de territoire avec Roesbrugge-Haringe Commune supprimée et annexée par Poperinge
Reningelst	30.12.1975	Commune supprimée et annexée par Poperinge
Roesbrugge-Haringe	17. 7.1970 30.12.1975	Echange d'une partie de territoire avec Proven Commune supprimée et annexée par Poperinge
Sint-Jan	17. 7.1970	Commune supprimée et annexée par Ypres
Vlamertinge	17. 7. 1970 30.12.1975	Rectification des limites avec Ypres Commune supprimée et annexée par Ypres
Vleteren	30.12.1975	Commune créée par fusion des communes de Oostvleteren, Westvleteren et Woesten
Voormezele	17. 7.1970	Commune supprimée et annexée par Zillebeke
Warneton	9. 1.1850 8.11.1962	Cession d'une partie de territoire qui devient la commune de Ploegsteert Transfert de la commune à l'arrondissement de Mouscron (prov. de Hainaut)
Watou	30.12.1975	Commune supprimée et annexée par Poperinge
Wervik	8.11.1962 30.12.1975	Annexion du hameau "Kruiseijck" de la commune de Comines (arr. de Mouscron) Annexion de la commune de Geluwe
Westouter	30.12.1975	Commune supprimée par création de la nouvelle commune de Heuvelland
Westvleteren	30.12.1975	Commune supprimée par création de la nouvelle commune de Vleteren
Wijtschate	30.12.1975	Commune supprimée par création de la nouvelle commune de Heuvelland
Woesten	30.12.1975	Commune supprimée par création de la nouvelle commune de Vleteren
Wulvergem	30.12.1975	Commune supprimée par création de la nouvelle commune de Heuvelland
Zandvoorde	17. 7.1970	Commune supprimée et annexée par Geluvelde
Zillebeke	17. 7.1970 30.12.1975	Annexion des communes de Hollebeke et Voormezele Annexion d'une partie de territoire de Zonnebeke Rectification des limites avec Ypres Commune supprimée et annexée par Ypres
Zonnebeke	17. 7.1970 30.12.1975	Cession d'une partie de territoire à Zillebeke Annexion des communes de Beselare, Geluvelde et Passendale
Zuidschote	17. 7.1970	Cession d'une partie de territoire "Fortuinhoek" à Langemark-Poelkapelle Commune supprimée et annexée par Boezinge

ARRONDISSEMENT ADMINISTRATIF DE COURTRAI

l'Arrondissement	8.11.1962 30.12.1975	Transfert des communes de Mouscron, Luignne, Herseaux, Dottignies l'arrondissement de Mouscron (prov. de Hainaut) Cession du hameau "Risquons-Tout" de Rekkem à Mouscron (arr. de Mouscron, prov. de Hainaut) Echange de parties de territoire entre Avelgem et Kluisbergen (arr. de Audenarde, prov. de Flandre Orientale)
Aalbeke	30.12.1975	Commune supprimée et annexée par Courtrai
Anzegem	17. 7.1970 30.12.1975	Annexion de la commune de Gijzelbrechtegem Annexion des communes de Ingooigem, Kaster, Tiegem et Vichte
Avelgem	30.12.1975	Annexion des communes de Bossuit, Kerkhove, Outrijve et Waarmaarde Echange de parties de territoire de Kluisbergen (arr. de Audenarde, prov. de Flandre Orientale)
Bavikhove	30.12.1975	Commune supprimée et annexée par Harelbeke
Bellegem	30.12.1975	Commune supprimée et annexée par Courtrai
Beveren	30.12.1975	Commune supprimée et annexée par Waregem
Bissegem	30.12.1975	Commune supprimée et annexée par Courtrai
Bossuit	30.12.1975	Commune supprimée et annexée par Avelgem

Communes	Lois	Modifications
Deerlijk	-	Inchangé depuis 1831
Desselgem	30.12.1975	Commune supprimée et annexée par Waregem
Dottignies	8.11.1962	Transfert de la commune à l'arrondissement de Mouscron (prov. de Hainaut)
Gijzelbrechtegem	17. 7.1970	Commune supprimée et annexée par Anzegem
Gullegem	30.12.1975	Commune supprimée et annexée par Wevelgem
Harelbeke	6. 7.1964	Echange d'une partie de territoire avec Courtrai
	30.12.1975	Annexion des communes de Bavikhove et Hulste
		Cession d'une partie de territoire à Courtrai
Heestert	30.12.1975	Commune supprimée et annexée par Zwevegem
Helchin	30.12.1975	Commune supprimée par création de la nouvelle commune de Espierres-Helchin
Herseaux	8.11.1962	Transfert de la commune à l'arrondissement de Mouscron (prov. de Hainaut)
Heule	30.12.1975	Commune supprimée et annexée par Courtrai
Hulste	30.12.1975	Commune supprimée et annexée par Harelbeke
Ingooigem	30.12.1975	Commune supprimée et annexée par Anzegem
Kaster	30.12.1975	Commune supprimée et annexée par Anzegem
Kerkhove	30.12.1975	Commune supprimée et annexée par Avelgem
Kooigem	30.12.1975	Commune supprimée et annexée par Courtrai
Courtrai	6. 7.1964	Echange de partie de territoire avec Harelbeke
	30.12.1975	Annexion des communes de Aalbeke, Bellegem, Bissegem, Heule, Kooigem, Marke, et Rollegem
		Annexion d'une partie de territoire de Kuurne
		Annexion d'une partie de territoire de Harelbeke
Kuurne	30.12.1975	Cession d'une partie de territoire à Courtrai
Lauwe	30.12.1975	Commune supprimée et annexée par Menin
Lendelede	-	Inchangé depuis 1831
Luingne	8.11.1962	Transfert de la commune à l'arrondissement de Mouscron (prov. de Hainaut)
Marke	30.12.1975	Commune supprimée et annexée par Courtrai
Menin	30.12.1975	Annexion des communes de Lauwe et de Rekkem
Moen	30.12.1975	Commune supprimée et annexée par Zwevegem
Moorsele	30.12.1975	Commune supprimée et annexée par Wevelgem
Mouscron	8.11.1962	Transfert de la commune à l'arrondissement de Mouscron (prov. de Hainaut)
Okegem	30.12.1975	Commune supprimée et annexée par Zwevegem
Outrijve	30.12.1975	Commune supprimée et annexée par Avelgem
Rekkem	8.11.1962	Cession du hameau "Risquons-Tout" à Mouscron (arr. de Mouscron, prov. de Hainaut)
	30.12.1975	Commune supprimée et annexée par Menin
Rollegem	30.12.1975	Commune supprimée et annexée par Courtrai
Sint-Denijs	30.12.1975	Commune supprimée et annexée par Zwevegem
Sint-Eloois-Vijve	30.12.1975	Commune supprimée et annexée par Waregem
Espierres	30.12.1975	Commune supprimée par création de la nouvelle commune de Espierres-Helchin
Espierres-Helchin	30.12.1975	Commune créée et par fusion des communes de Helchin et Espierres
Tiegem	30.12.1975	Commune supprimée et annexée par Anzegem
Vichte	30.12.1975	Commune supprimée et annexée par Anzegem
Waarmaarde	30.12.1975	Commune supprimée et annexée par Avelgem
Waregem	30.12.1975	Annexion des communes de Beveren, Desselgem et Sint-Eloois-Vijve
Wevelgem	30.12.1975	Annexion des communes de Gullegem et Moorsele
Zwevegem	30.12.1975	Annexion des communes de Heestert, Moen, Otegem et Sint-Denijs

ARRONDISSEMENT ADMINISTRATIF DE OSTENDE

l'Arrondissement	19. 5.1949	Cession d'une partie de territoire de Westende et de Lombardsijde à Nieuport (arr. de Furnes)
	17. 7.1970	Cession de la commune de Zande à Koekelare (arr. de Dixmude)
		Cession d'une partie de territoire de Westende à Nieuport (arr. de Furnes)
		Annexion d'une partie de territoire de Koekelare (arr. de Dixmude) par Spermalie
	30.12.1975	Annexion de la commune de Wenduine (arr. de Bruges) à la nouvelle commune de De Haan
		Cession d'une partie de territoire de Westende à Nieuport (arr. de Furnes)
		Annexion d'une partie de territoire de Zuienkerke (arr. de Bruges) à la nouvelle commune de De Haan
		Cession d'une partie de territoire d'Ichtegem à Torhout (arr. de Bruges)
Bekegem	30.12.1975	Commune supprimée et annexée par Ichtegem
Bredene	18. 7.1877	Cession d'une partie de territoire à Ostende
	14. 4.1896	Cession d'une partie de territoire à Ostende
	24. 8.1897	Cession du hameau "Slijkens" à Ostende
	31. 5.1900	Rectification des limites avec Ostende
	17. 7.1970	Cession d'une partie de territoire à Ostende
De Haan	30.12.1975	Commune créée par la fusion des communes de Klemserke, Vlissegem, et Wenduine (arr. de Bruges)
		Annexion d'une partie de territoire de Zuienkerke (arr. de Bruges)

Communes	Lois	Modifications
Eernegem	30.12.1975	Commune supprimée et annexée par Ichtegem
Ettelgem	30.12.1975	Commune supprimée et annexée par Oudenburg
Gistel	17. 7.1970	Annexion des communes de Moere et Zevekote
	30.12.1975	Annexion de la commune de Snaaskerke
		Annexion d'une partie de territoire de Oudenburg
Ichtegem	30.12.1975	Annexion des communes de Bekegem et Eernegem
		Cession d'une partie de territoire "Wijnendaele" à Torhout (arr. de Bruges)
Klemskerke	30.12.1975	Commune supprimée par création de la nouvelle commune de De Haan
Leffinge	17. 7.1970	Cession d'une partie de territoire à Ostende
	30.12.1975	Commune supprimée et annexée par Middelkerke
Lombardsijde	19. 5.1949	Cession d'une partie de territoire à Nieuport (arr. de Furnes)
	17. 7.1970	Commune supprimée et annexée par Westende
Mannekensvere	17. 7.1970	Commune supprimée par création de la nouvelle commune de Spermalie
Mariakerke	18. 7.1877	Cession d'une partie de territoire à Ostende
	1. 7.1899	Commune supprimée et annexée par Ostende
Middelkerke	24. 7.1911	Annexion d'une partie de territoire de Wilskerke
	17. 7.1970	Cession d'une partie de territoire à Ostende
	30.12.1975	Annexion des communes de Westende, Leffinge, Spermalie et Wilskerke
		Cession d'une partie de territoire de Westende à Nieuport (arr. de Furnes)
Moere	17. 7.1970	Commune supprimée et annexée par Gistel
Oostende	18. 7.1877	Annexion d'une partie de territoire de Stene, Bredene et de Mariakerke
	21. 5.1890	Rectification des limites avec Stene
	14. 4.1896	Annexion d'une partie de territoire de Bredene et Stene
	24. 8.1897	Annexion du hameau "Slijkens" de Bredene
	1. 7.1899	Annexion de la commune de Mariakerke
	31. 5.1900	Rectification des limites avec Bredene, Stene et Zandvoorde
	23. 6.1931	Rectification des limites avec Stene
	17. 7.1970	Annexion des communes de Stene et Zandvoorde
		Annexion d'une partie de territoire de Bredene, Middelkerke, Leffinge, et Snaaskerke
Oudenburg	30.12.1975	Annexion des communes de Ettelgem, Roksem et Westkerke
		Cession d'une partie de territoire de Westkerke (Warevaart) à Gistel
Roksem	30.12.1975	Commune supprimée et annexée par Oudenburg
Schore	17. 7.1970	Commune supprimée par création de la nouvelle commune de Spermalie
Sint-Pieters-Kapelle	17. 7.1970	Commune supprimée par création de la nouvelle commune de Spermalie
Slijpe	17. 7.1970	Commune supprimée par création de la nouvelle commune de Spermalie
Snaaskerke	17. 7.1970	Cession d'une partie de territoire à Ostende
	30.12.1975	Commune supprimée et annexée par Gistel
Spermalie	17. 7.1970	Commune créée par fusion de Schore, Sint-Pieters-Kapelle, Slijpe, Mannekensvere
		Annexion d'une partie de territoire de Koekelare (arr. de Dixmude)
	30.12.1975	Commune supprimée et annexée par Middelkerke
Stene	18. 7.1877	Cession d'une partie de territoire à Ostende
	21. 5.1890	Rectification des limites avec Ostende
	14. 4.1896	Cession d'une partie de territoire à Ostende
	1. 7.1899	Annexion d'une partie de territoire de Mariakerke
	31. 5.1900	Rectification des limites avec Ostende
	23. 6.1931	Rectification des limites avec Ostende
	17. 7.1970	Commune supprimée et annexée par Ostende
Vlissegem	30.12.1975	Commune supprimée par création de la nouvelle commune de De Haan
Westende	19. 5.1949	Cession d'une partie de territoire à Nieuport (arr. de Furnes)
	17. 7.1970	Annexion de la commune de Lombardsijde
		Cession d'une partie de territoire à Nieuport (arr. de Furnes)
	30.12.1975	Commune supprimée et annexée par Middelkerke
Westkerke	30.12.1975	Commune supprimée et annexée par Oudenburg
Wilskerke	24. 7.1911	Cession d'une partie de territoire à Middelkerke
	30.12.1975	Commune supprimée et annexée par Middelkerke
Zande	17. 7.1970	Commune supprimée et annexée par Koekelare (arr. de Dixmude)
Zandvoorde	31. 5.1900	Rectification des limites avec Ostende
	17. 7.1970	Commune supprimée et annexée par Ostende
Zevekote	17. 7.1970	Commune supprimée et annexée par Gistel

ARRONDISSEMENT ADMINISTRATIF DE ROULERS

l'Arrondissement	17. 7.1970	Cession d'une partie de territoire de Staden à Houthulst (arr. de Dixmude)
	30.12.1975	Transfert de la commune de Ardoois à l'arrondissement de Tielt
Ardoois	30.12.1975	Transfert de la commune à l'arrondissement de Tielt
Beveren	6. 7.1964	Commune supprimée et annexée par Roulers
Dadizele	30.12.1975	Commune supprimée et annexée par Moorslede
Emelgem	6. 7. 1964	Commune supprimée et annexée par Izegem
Gits	30.12.1975	Commune supprimée et annexée par Hooglede

Communes	Lois	Modifications
Hooglede	3. 3.1890 30.12.1975	Rectification des limites avec Oostnieuwkerke Annexion de la commune de Gits
Ingelmunster	-	Inchangé depuis 1831
Izegem	6. 7. 1964 30.12.1975	Annexion de la commune de Emelgem Annexion de la commune de Kachtem
Kachtem	30.12.1975	Commune supprimée et annexée par Izegem
Ledegem	30.12.1975	Annexion des communes de Rollegem-Kapelle et Sint-Eloois-Winkel
Lichtervelde	-	Inchangé depuis 1831
Moorslede	30.12.1975	Annexion de la commune de Dadizele
Oekene	30.12.1975	Commune supprimée et annexée par Roulers
Oostnieuwkerke	3. 3.1890 30.12.1975	Rectification des limites avec Hooglede Commune supprimée et annexée par Staden
Roulers	6. 7.1964 30.12.1975	Annexion de la commune de Beveren Annexion de la commune de Oekene et Rumbeke
Rollegem-Kapelle	30.12.1975	Commune supprimée et annexée par Ledegem
Rumbeke	30.12.1975	Commune supprimée et annexée par Roulers
Sint-Eloois-Winkel	30.12.1975	Commune supprimée et annexée par Ledegem
Staden	17. 7.1970 30.12.1975	Cession d'une partie de territoire à Houthulst (arr. de Dixmude) Annexion des communes de Oostnieuwkerke et Westrozebeke
Westrozebeke	30.12.1975	Commune supprimée et annexée par Staden

ARRONDISSEMENT ADMINISTRATIF DE TIELT

l'Arrondissement	17.11.1919 30.12.1975	Cession d'une partie de territoire de Wingene pour création de la commune de Hertsberge (arr. de Bruges) Transfert de la commune de Ardoois qui appartenait à l'arrondissement de Roulers
Aarsele	30.12.1975	Commune supprimée et annexée par Tielt
Ardoois	30.12.1975	Transfert de la commune qui appartenait à l'arrondissement de Roulers Annexion de la commune de Koolskamp
Dentergem	30.12.1975	Annexion des communes de Markegem, Oeselgem et Wakken
Egem	30.12.1975	Commune supprimée et annexée par Pittem
Kanegem	30.12.1975	Commune supprimée et annexée par Tielt
Koolskamp	30.12.1975	Commune supprimée et annexée par Ardoois
Markegem	30.12.1975	Commune supprimée et annexée par Dentergem
Meulebeke	-	Inchangé depuis 1831
Oeselgem	30.12.1975	Commune supprimée et annexée par Dentergem
Ooigem	30.12.1975	Commune supprimée et annexée par Wielsbeke
Oostrozebeke	-	Inchangé depuis 1831
Pittem	30.12.1975	Annexion de la commune de Egem
Ruislede	-	Inchangé depuis 1831
Schuierskapelle	8. 8.1862 30.12.1975	Commune créée et détachée de Tielt Commune supprimée et annexée par Tielt
Sint-Baafs-Vijve	30.12.1975	Commune supprimée et annexée par Wielsbeke
Tielt	8. 8.1862 30.12.1975	Cession d'une partie de territoire qui devient la commune de Schuierskapelle Annexion des communes de Aarsele, Kanegem et Schuierskapelle
Wakken	30.12.1975	Commune supprimée et annexée par Dentergem
Wielsbeke	30.12.1975	Annexion des communes de Ooigem et Sint-Baafs-Vijve
Wingene	17.11.1919 30.12.1975	Cession d'une partie de territoire qui devient la commune de Hertsberge (arr. de Bruges) Annexion de la commune de Zwevezele
Zwevezele	30.12.1975	Commune supprimée et annexée par Wingene

ARRONDISSEMENT ADMINISTRATIF DE FURNES

l'Arrondissement	19. 5.1949 17. 7.1970 30.12.1975	Annexion d'une partie de territoire de Westende et Lombardsijde (arr. Ostende) par Nieuport Annexion des communes de Lampernisse, Oostkerke et Stuivekenskerke (arr. Dixmude) par Pervijze Annexion d'une partie de territoire de Westende (arr. de Ostende) par Nieuport
		Cession de la commune de Pervijze à Dixmude (arr. de Dixmude) Annexion d'une partie de territoire de Middelkerke (Westende) - arr. de Ostende) par Nieuport
Adinkerke	24. 7.1911 23. 6.1931 17. 7.1970 30.12.1975	Cession d'une partie de territoire qui devient la commune de La Panne Rectification des limites avec Furnes Echange de partie de territoire avec Houtem Cession d'une partie de territoire à Furnes Commune supprimée et annexée par La Panne

Communes	Lois	Modifications
Alveringem	17. 7.1970 30.12.1975	Annexion des communes de Hoogstade, Oeren et Sint-Rijkers Annexion des communes de Leisele et Stavele
Avekapelle	17. 7.1970	Commune supprimée et annexée par Furnes
Beauvoorde	17. 7.1970 30.12.1975	Commune créée par fusion de Vinkem et Wulveringem Commune supprimée et annexée par Furnes
Beveren	17. 7.1970	Commune supprimée et annexée par Stavele
Booitshoeke	17. 7.1970	Commune supprimée et annexée par Furnes
Bulskamp	17. 7.1970	Commune supprimée et annexée par Furnes
De Moeren	17. 7.1970	Commune supprimée et annexée par Houtem
La Panne	24. 7.1911 30.12.1975	Commune créée et détachée d'Adinkerke Annexion de la commune de Adinkerke
Eggewaartskapelle	30. 4.1958 17. 7.1970	Annexion d'une partie de territoire de Steenkerke Commune supprimée et annexée par Furnes
Gijverinkhove	17. 7.1970	Commune supprimée et annexée par Leisele
Hoogstade	17. 7.1970	Commune supprimée et annexée par Alveringem Annexion de la commune de De Moeren
Houtem	17. 7.1970 30.12.1975	Echange d'une partie de territoire de De Moeren avec Adinkerke et Furnes Commune supprimée et annexée par Furnes
Izenberge	17. 7.1970	Commune supprimée et annexée par Leisele
Koksijde	17. 7.1970 30.12.1975	Cession d'une partie de territoire à Furnes Annexion de la commune de Oostduinkerke
Leisele	17. 7.1970 30.12.1975	Annexion des communes de Gijverinkhove et Izenberge Commune supprimée et annexée par Alveringem
Nieuport	19. 5.1949 17. 7.1970	Annexion d'une partie de territoire de Oostduinkerke, Ramskapelle, West- ende et Lombardsijde (arr. de Ostende) Annexion des communes de Ramskapelle et Sint-Joris
Oeren	30.12.1975	Annexion d'une partie de territoire de Middelkerke (arr. de Ostende)
Oostduinkerke	17. 7.1970 19. 5.1949 17. 7.1970	Commune supprimée et annexée par Alveringem Cession d'une partie de territoire à Nieuport Annexion de la commune de Wulpen
Pervijze	30.12.1975 17. 7.1970	Cession d'une partie de territoire de Wulpen à Furnes Commune supprimée et annexée par Koksijde Annexion des communes de Lampernisse, Oostkerke et Stuivekenskerke (arr. de Dixmude)
Ramskapelle	30.12.1975 19. 5.1949	Cession d'une partie de territoire de Lampernisse à Driekapellen (arr. de Dixmude) Commune supprimée et annexée par Dixmude (arr. de Dixmude)
Sint-Joris	17. 7.1970	Cession d'une partie de territoire à Nieuport
Sint-Rijkers	17. 7.1970	Commune supprimée et annexée par Nieuport
Stavele	17. 7.1970 30.12.1975	Commune supprimée et annexée par Alveringem Annexion de la commune de Beveren
Steenkerke	30. 4.1958 17. 7.1970	Commune supprimée et annexée par Alveringem Cession d'une partie de territoire à Eggewaartskapelle
Furnes	23. 6.1931 17. 7.1970	Commune supprimée et annexée par Furnes Rectification des limites avec Adinkerke Annexion des communes de Booitshoeke, Bulskamp, Steenkerke, Avekapelle, Eggewaartskapelle et Zoutenaai
Vinkem	30.12.1975	Echange de partie de territoire avec Houtem Annexion d'une partie de territoire de Adinkerke, Koksijde et Oostduinkerke Annexion de la commune de Beauvoorde et Houtem
Wulpen	17. 7.1970	Commune supprimée par création de la nouvelle commune de Beauvoorde
Wulveringem	17. 7.1970	Commune supprimée et annexée par Oostduinkerke
Zoutenaai	17. 7.1970	Commune supprimée par création de la nouvelle commune de Beauvoorde

**TABLEAU IV.- LISTE CHRONOLOGIQUE DES LOIS ET ARRETES
CONCERNANT LES MODIFICATIONS APPORTEES AU TERRITOIRE DES COMMUNES
AU COURS DE LA PERIODE 1831 - 1981.**

Lois ou A.R.	Moniteur Belge du	Description
15.11.1831 (traité)	Bull.off. 1832 LXXVI/875	Traité conclu à Londres + cartes
A.R.29. 8.1832	7. 9.1832	Arrêté royal qui fixe les limites du territoire des communes de Dion, Feschaux et Felenne (Namur)
A.R.31. 8.1832	7. 9.1832	Arrêté royal qui fixe les limites du territoire des communes de Malvoisin, Patignies, Sart-Custinne et Louette-Saint-Pierre (Namur)
-	30. 9.1834	P.V. rectifiant les limites séparatives entre Florée et Assesse
-	22.11.1835	P.V. qui détache une parcelle de territoire de Le Mesnil vers Vierves
13. 6.1836	16. 6.1836	Loi qui fixe les limites des communes de Bonsin et Clavier (Namur et Liège)
13. 6.1836	16. 6.1836	Loi qui distrait le village de Molenbaix de celui de Celles (Hainaut)
13. 6.1836	16. 6.1836	Loi qui érige le village de Boisschot en une commune distincte de celle de Heyst-op-den-Berg
13. 6.1836	16. 6.1836	Loi qui érige les villages de Deurne et de Borgerhout en deux communes distinctes
17. 6.1836	18. 6.1836	Loi concernant la délimitation des communes de Sprimont et d'Aywaille (Liège)
17. 6.1836	18. 6.1836	Loi concernant la délimitation des communes de Jemeppe-sur-Sambre et de Moustier (Namur)
17. 6.1836	18. 6.1836	Loi qui érige les villages de Puers et de Calfort d'une part, et le village de Breen-donck d'autre part en deux communes distinctes
27. 5.1837	7. 6.1837	Loi relative à la délimitation des communes de Chimay, Baileux, Bourlers, Forges, Seloignes, Momignies et Beauwelz
31.12.1837	12. 1.1838	Loi qui érige le hameau de Heusy en commune distincte de celle de Stembert
31.12.1837	12. 1.1838	Loi qui réunit à la commune de Rhisnes le hameau d'Artey-Falize dépendant actuellement de la commune de Suarlée
31.12.1837	12. 1.1838	Loi qui érige les hameaux de La Petite-Chapelle et de La Verte-Place détachés de la commune sous le nom de La Petite Chapelle
31.12.1837	12. 1.1838	Loi qui érige le village d'Upigny en commune distincte de celle de Dhuy
31.12.1837	12. 1.1838	Loi qui érige le hameau de Gembes en commune distincte de celle de Haut-Fays
31.12.1837	12. 1.1838	Loi qui sépare la commune de Straimont en deux communes distinctes sous le nom de Straimont et de Grapfontaine
31.12.1837	Bull. off. 1837 CXXII	Loi qui érige la paroisse de Tremeloo et les hameaux qui en dépendent en commune distincte de celle de Werchter
19. 4.1839 (traité)	Bull. off. 1839 XXVII/255	Traité entre la Belgique et la Hollande + cartes
5. 6.1839	Bull. off. 1839 XXVIII	Loi sur la circonscription administrative du Limbourg
A.R.28. 8.1839	Bull. off. 1839 XXVIII-LIII	Arrêté royal portant réunion des hameaux de Boyen et de Negenoord à la commune de Stockheim et de la ferme de Palmenhof à la commune de Meeswijk
A.R.19.11.1839	Bull. off. 1839 LXXIX/869	Arrêté qui réunit le village de Sterpenich à la commune d'Autebas
25. 1.1841	10. 2.1841	Loi qui rectifie la limite séparative des communes de Thon-Samson et de Maizeret
16. 3.1841	25. 3.1841	Loi par laquelle les sections d'Ucimont et Botassart sont séparées de la commune de Sensenruth et érigées en commune distincte sous le nom d'Ucimont
16. 3.1841	27. 3.1841	Loi fixant les limites séparatives entre la commune de Wanfercée-Baulet, province de Hainaut et celle de Ligny, province de Namur
16. 3.1841	Bull. off. 1841 XIV	Loi qui divise la commune de Berchem-Sainte-Agathe pour former des communes distinctes sous les noms de Berchem-Sainte-Agathe et Koekeberg
20. 3.1841	30. 3.1841	Loi qui érige le hameau de Luttre détaché de Pont-à-Celles en commune distincte
20. 3.1841	4. 4.1841	Loi qui divise la commune de Tourinnes-Beauvechain en deux communes sous les noms de Beauvechain et Tourinnes-la-Grosse
31. 3.1841	Bull. off. 1841 XXI	Loi qui détache le village de Ganshoren de la commune de Jette-Ganshoren et l'érige en une commune distincte
5. 4.1841	15. 4.1841	Loi qui détache la section de Robelmont de la commune de Villers-la-Loue et l'érige en une commune distincte
18. 6.1842	21. 6.1842	Loi qui fixe la limite séparative des communes de Limbourg et de Jalhay
26. 9.1842	5.10.1842	Loi qui détache les hameaux d'Ombret, Ponthier et Rawsa de la commune d'Amay et les érige en commune distincte sous le nom d'Ombret-Rawsa
30. 9.1842	11.10.1842	Loi qui détermine la limite séparative entre les communes d'Esneux et d'Ougrée
30. 9.1842	11.10.1842	Loi qui détache les hameaux de Boesdael et Sippenaeken de la commune de Teuven et les érige en commune distincte sous le nom de Sippenaeken
5.11.1842 (traité)	Bull. off. 1843 VI/24	Traité entre la Belgique et les Pays-Bas
A.R.15. 4.1843	21. 4.1843	Arrêté qui réunit à la commune de Kessenich les fractions de communes dans la province de Limbourg, cédées par suite du traité du 5 novembre 1842
A.R. 9. 6.1843	15. 6.1843	Arrêté qui réunit le village de Parette, séparé de la commune de Perlé, à la commune d'Attert et les habitants dits "de la Folie" et "de Neuperlé" à la commune de Martelange
7. 8.1843 (convention)	Bull. off. 1843 XCVIII/865	Convention concernant les limites entre le Royaume de Belgique et le Grand-Duché de Luxembourg, conclue à Maastricht le 7 août 1843
8. 8.1843 (convention)	Bull. off. 1843 XCVII/864	Convention concernant les limites entre le Royaume de Belgique et le Royaume des Pays-Bas, conclue à Maastricht le 8 août 1843
A.R. 4.12.1843	Bull. off. 1843 C/904	Arrêté qui détermine les nouvelles circonscriptions de communes dans la province de Luxembourg en exécution des traités du 19 avril 1839 et du 5 novembre 1842

Lois ou A.R.	Moniteur Belge du	Description
A.R.11.12.1843	Bull. off. 1843 C/905	Arrêté qui détermine les nouvelles circonscriptions de communes dans la province de Limbourg, en exécution des traités du 19 avril 1839 et du 5 novembre 1842
A.R.26.12.1843	Bull. off. 1843 CXII968	Arrêté qui rectifie le tableau annexé à l'arrêté du 4 décembre 1843, relatif à la circonscription de certaines communes dans la province de Luxembourg
30. 3.1845	2. 4.1845	Loi qui sépare le hameau de La Bouverie de la commune de Frameries et l'érige en commune distincte
6. 4.1845	19. 4.1845	Loi qui érige en commune distincte la section de Meerdonck (commune de Vracene)
12. 4.1845	16. 4.1845	Loi qui érige plusieurs hameaux en communes distinctes sous les noms de Molen-Beersel et Kinroy
12. 4.1845	16. 4.1845	Loi qui réunit au territoire de la ville de Louvain une partie du territoire de la commune de Wilsela
2. 3.1846	5. 3.1846	Loi qui fixe la limite séparative entre les communes de Silly et de Fouleng
2. 3.1846	5. 3.1846	Loi qui rectifie les limites des communes d'Eeckeren et de Capellen
2. 3.1846	5. 3.1846	Loi qui réunit au territoire de la ville de Charleroi une partie de la commune de Marcinelle
2. 3.1846	5. 3.1846	Loi qui rectifie la limite entre les communes de Jurbise et d'Erbiseoul
2. 3.1846	5. 3.1846	Loi qui détache des parcelles de la commune de Moulbaix pour les réunir à celle de Villers-St-Amand
2. 3.1846	5. 3.1846	Loi par laquelle le terrain entre le Moulin-Voye et la commune de Paifve est déclaré appartenir à la commune de Nederheim
31. 3.1846	2. 4.1846	Loi qui érige le hameau de Stockroye en commune distincte
24. 8.1846	28. 8.1846	Loi fixant érection en communes distinctes les sections de Grâce-Berleur et de Montegnée (province de Liège)
27.12.1846	31.12.1846	Loi qui fixe les limites séparatives des communes de Dourbes et de Matagne-la-Grande
27.12.1846	31.12.1846	Loi qui érige en commune distincte le hameau de Saint-Léonard (commune de Brecht)
4. 1.1847	9. 1.1847	Loi relative aux limites séparatives des communes de Kessenich, d'Ophoven, de Molen-Beersel et de Kinroy
12. 3.1847	27. 3.1847	Loi qui érige en commune distincte sous le nom de Petit-Thier, les hameaux de Petit-Thier, Poteau et Blanche-Fontaine
19. 4.1847	28. 4.1847	Loi qui autorise le gouvernement à rectifier, de concert avec le gouvernement français, la limite frontière au point de contact des communes belge et française de Sugny et de Donchéry
1. 5.1848	3. 5.1848	Loi réunissant le canton de Stavelot à l'arrondissement de Verviers sous le rapport administratif
29.12.1848	31.12.1848	Loi de délimitation entre les communes de Reckheim et d'Uykhoven, dans la province de Limbourg
29.12.1848	31.12.1848	Loi relative à l'érection de la commune de Pepinster
29.12.1848	31.12.1848	Loi de délimitation entre les communes de Seny, Ellemelle et Warzée
14. 2.1849	20. 2.1849	Loi qui réunit les communes de Nederswalm et d'Hermelgem dans la province de la Flandre orientale
21. 6.1849	23. 6.1849	Loi qui réunit au territoire de la commune de Grapfontaine la forêt de Haute Hevau (communes de Straimont et Suxy)
21. 6.1849	23. 6.1849	Loi qui réunit à la commune de Boussu, le hameau de La Haine (Baudour)
21. 6.1849	23. 6.1849	Loi qui fixe la limite séparative des communes de Pael et de Tassenderloo (Limbourg)
17. 7.1849	20. 7.1849	Loi qui fixe la limite séparative entre les communes de Gerdingen, de Bree et de Reppel (Limbourg)
9. 1.1850	19. 1.1850	Loi qui érige le hameau de Ploegsteert (Flandre occidentale) en commune distincte
16. 1.1850	19. 1.1850	Loi qui érige le hameau de Durnal en commune distincte
19. 4.1850	21. 4.1850	Loi de délimitation entre la commune de Lambusart (Hainaut) et celle de Moignelee (Namur)
19. 4.1850	23. 4.1850	Loi de délimitation entre les communes de Mohiville et de Scy
4. 6.1850	6. 6.1850	Loi qui érige en communes distinctes le hameau de Heppen et de Bourg-Léopold, dépendant de la commune de Beverloo (Limbourg)
1. 3.1851	4. 3.1851	Loi portant érection de la commune de Rièzes
1. 3.1851	4. 3.1851	Loi de délimitation entre les communes d'Attert et de Guirsch
1. 3.1851	4. 3.1851	Loi de délimitation entre les communes d'Autelbas et de Bonnert
7. 4.1851	12. 4.1851	Loi qui sépare le hameau de Daelgrimby de la commune de Mechelen-aan-de-Maas et le réunit à celle d'Opgrimby
23. 8.1851	27. 8.1851	Loi de délimitation entre la ville de Bruxelles et les communes d'Ixelles et de Saint-Josse-Ten-Noode
21.11.1851	25.11.1851	Loi qui rectifie la limite séparative entre les communes d'Ixelles et de Saint-Gilles (Brabant)
31.12.1851	7. 1.1852	Loi de délimitation entre les communes de Glons (Liège) et de Roclenge-sur-Geer (Limbourg)
9.12.1852	12.12.1852	Loi de délimitation entre les communes de Vielsalm et d'Arbrefontaine
9.12.1852	12.12.1852	Loi portant érection de la commune de Remersdael
22.12.1852	24.12.1852	Loi de délimitation entre les communes de Baffe et de Rendeux
7. 4.1853	8. 4.1853	Loi portant réunion du Quartier-Léopold à la ville de Bruxelles
23. 4.1853	26. 4.1853	Loi portant érection de la commune de Torgny
31. 5.1853	4. 6.1853	Loi de délimitation des communes de la province de Limbourg : 1) Gruytrode/Tongerloo ; 2) Gruytrode/Reppel ; 3) Gruytrode/Bree/Opitter ; 4) Tongerloo/Opeteren ; 5) Pael/Beerigen ; 6) Coursel/Beerigen ; 7) Bree/Beeck ; 8) Beeck/Gerdingen

Lois ou A.R.	Moniteur Belge du	Description
30.12.1853	31.12.1853	Loi fixant la délimitation des communes de Doel et de Kieldrecht (Flandre orientale)
11. 3.1854	14. 3.1854	Loi qui réunit à la commune de Sprimont, les hameaux de Lille, Focroulle, Rouvreur, Gotale et Martin-Rive de la commune de Louveigné
20. 5.1854	24. 5.1854	Loi de délimitation des communes de la province de Namur, Mesnil-Eglise, Wiesme et Hulsonniaux
9. 3.1855	11. 3.1855	Loi de délimitation entre la ville de Liège et les communes de Grivegnée, de Herstal et de Jupille
30.12.1857	1. 1.1858	Loi qui approuve la délimitation entre les communes de Nederzwalm-Hermelgem et Laethem-Sainte-Marie
21. 4.1858	24. 4.1858	Loi qui érige le hameau de Grupont en commune distincte
1. 7.1858	10. 7.1858	Loi portant érection de la commune de Dohan
1. 7.1858	10. 7.1858	Loi qui érige la commune de Rochehaut
29.12.1858	30.12.1858	Loi portant érection de la commune de Vieux-Turnhout
24. 5.1859	27. 5.1859	Loi portant érection des communes de Pussemange et de Bagimont
24. 5.1859	27. 5.1859	Loi portant érection de la commune de Naninne
29. 2.1860	4. 3.1880	Loi modifiant la délimitation des communes d'Andrimont et de Dison
29. 2.1860	4. 3.1880	Loi modifiant la délimitation des communes de Chevetogne et de Leignon
8. 8.1862	9. 8.1862	Loi portant érection de la commune de Hamipré
8. 8.1862	9. 8.1862	Loi portant érection de la commune de Framont
8. 8.1862	9. 8.1862	Loi portant érection de la commune d'Auderghem (Brabant)
8. 8.1862	9. 8.1862	Loi portant séparation du hameau de Schuyffers-Capelle du territoire de Thielt (Flandre occidentale)
29. 5.1863	2. 6.1863	Loi portant érection de la commune de Meix-le-Tige
21. 4.1864	22. 4.1864	Loi incorporant au territoire de la capitale, le bois de la Cambre, son avenue et les zones latérales
7. 4.1865	6. 5.1865	Loi portant réunion du hameau de Brou à la commune de Bassenge, province de Limbourg
7. 4.1865	12. 4.1865	Loi autorisant l'érection de la commune de Mont
7. 4.1865	12. 4.1865	Loi portant érection de la commune de Tontelange
7. 4.1865	12. 4.1865	Loi portant érection de la commune de Vliermael-Roodt, province de Limbourg
30. 6.1865	1. 7.1865	Loi portant érection de la commune de Hoevenen
5. 7.1865	12. 7.1865	Loi portant rectification des limites entre les communes de Florennes et de Saint-Aubin
5. 7.1865	12. 7.1865	Loi érigeant la commune de Ramsel, province d'Anvers
30. 3.1866	8. 4.1866	Loi portant érection de la commune de Loxbergen
7. 5.1866	9. 5.1866	Loi portant délimitation entre les communes de Rumes et de Taintignies
7. 5.1866	9. 5.1866	Loi portant érection de la commune de Godarville
7. 5.1866	9. 5.1866	Loi portant érection de la commune de Boirs
7. 6.1867	8. 6.1867	Loi portant érection de la commune de Macquenoise
7. 6.1867	8. 6.1867	Loi portant érection de la commune de Brûly-de-Pesche
11. 6.1867	12. 6.1867	Loi portant érection de la commune de Pironchamps
2. 6.1868	3. 6.1868	Loi portant érection de la commune de Fourbechies
2. 6.1868	3. 6.1868	Loi ayant pour objet la division de la commune de Nimy-Maisières en deux communes distinctes, sous les noms, l'une de Nimy, l'autre de Maisières
2. 6.1868	3. 6.1868	Loi portant érection de la commune de La Pinte
27. 2.1869	28. 2.1869	Loi portant érection de la commune de Chainex
10. 4.1869	11. 4.1869	Loi portant rectification des limites entre les communes de Cornesse et de Wegnez
10. 4.1869	11. 4.1869	Loi portant érection de la commune de La Louvière
21. 6.1869	4. 9.1869	Loi qui autorise le gouvernement à rectifier, de concert avec le gouvernement néerlandais, la limite frontière dans le Zwin
29. 6.1869	30. 6.1869	Loi portant érection de la commune de Linth
23. 2.1870	25. 2.1870	Loi portant érection de la commune de Hofstade
23. 2.1870	25. 2.1870	Loi fixant les limites séparatives des provinces de Brabant et de Flandre orientale et entre plusieurs communes de ces provinces : Pamel, Liedekerke, Teralphene, Hekelghem, Ninove, Okegem, Denderleeuw, Meerbeke, Erembodegem, Welle, Alost
27. 5.1870	29. 5.1870	Loi portant rectification de la limite séparative entre la ville d'Antoing et les communes de Calonne et de Bruyelle
27. 5.1870	29. 5.1870	Loi relative à l'érection de la commune de Sart-Bernard
27. 5.1870	29. 5.1870	Loi érigeant en commune distincte, sous le nom de Ryckhoven, les hameaux de Ryckhoven, de Ryck et de Bosselen
8. 6.1870	9. 6.1870	Loi portant érection de la commune de Flénu
1. 7.1871	4. 7.1871	Loi portant érection de la commune de Bressoux
1. 7.1871	4. 7.1871	Loi concernant une nouvelle délimitation des communes d'Anvers et de Merxem
10. 7.1871	12. 7.1871	Loi portant érection de la commune d'Aisémont
21. 5.1872	23. 5.1872	Loi portant érection de la commune de Mont-Saint-Amand
14. 6.1873	18. 6.1873	Loi relative à la délimitation des communes de Pecq et de Hérinnes
14. 6.1873	18. 6.1873	Loi qui distraie le hameau de Versailles, dit Quartier de la Station, de la commune de Buvrinnes pour le réunir à la ville de Binche
16. 8.1873	21. 8.1873	Loi portant érection de la commune de Schoonaerde
21. 4.1874	22. 4.1874	Loi qui réunit à la commune de Fize-le-Marsal une partie du territoire de la commune de Thys
21.12.1874	25.12.1874	Loi portant érection de la commune de Terhaegen, province d'Anvers

Lois ou A.R.	Moniteur Belge du	Description
21.12.1874	25.12.1874	Loi portant érection de la commune de Glain
21.12.1874	25.12.1874	Loi portant érection de la commune de Sorinne-la-Longue
21.12.1874	25.12.1874	Loi portant érection de la commune de Nieuwenrode, province de Brabant
15. 3.1876	16. 3.1876	Loi fixant une nouvelle délimitation des communes d'Enghien et de Petit-Enghien
15. 3.1876	16. 3.1876	Loi établissant une nouvelle délimitation des communes de Binche et de Battignies
15. 3.1876	16. 3.1876	Loi portant érection de la commune de Houdemont
28. 3.1876	29. 3.1876	Loi portant érection de la commune de Selange
24. 5.1876	28. 5.1876	Loi concernant une nouvelle délimitation des communes de Gand et de Mont-Saint-Amand
24. 5.1876	28. 5.1876	Loi portant érection de la commune de Hallæer et réunion du hameau de Bernum à la commune d'Itegem
18. 7.1877	21. 7.1877	Loi portant érection du hameau de Mirwart en commune distincte
18. 7.1877	21. 7.1877	Loi portant érection du hameau de Poupehan en commune distincte
18. 7.1877	21. 7.1877	Loi fixant la délimitation des communes de Bleton et de Grandglise
18. 7.1877	21. 7.1877	Loi modifiant la limite séparative des communes d'Enghien et de Petit-Enghien
18. 7.1877	21. 7.1877	Loi modifiant la délimitation de la ville d'Ostende et des communes de Mariakerke, Breedene et Steene
27.12.1877	29.12.1877	Loi portant rectification des limites entre la ville de Bruxelles et la commune de Saint-Gilles
16. 4.1878	17. 4.1878	Loi portant érection de la commune de Roselies
16. 4.1878	17. 4.1878	Loi portant érection de la commune de Barchon
16. 4.1878	17. 4.1878	Loi concernant une nouvelle délimitation des communes de Beverst et de Bilsen
6. 6.1878	7. 6.1878	Loi portant érection de la commune d'Athus
6. 6.1878	7. 6.1878	Loi portant érection de la commune de Sommethonne
8. 4.1879	16. 4.1879	Loi relative à la réunion du hameau de Dolhain-Baelen à la commune de Limbourg
31. 7.1879	2. 8.1879	Loi portant érection de la commune de Dolembreux et modifiant la délimitation entre les communes d'Esneux et de Sprimont
31. 7.1879	2. 8.1879	Loi modifiant la délimitation des communes de Molenbeek-Saint-Jean et de Koekelberg, province de Brabant
16. 3.1880	18. 3.1880	Loi portant érection de la commune de Manage
19. 5.1880	20. 5.1880	Loi portant modification de la délimitation entre les communes de Bruxelles et d'Etterbeek
8. 8.1881	10. 8.1881	Loi portant érection de la commune d'Abolens
9. 8.1881	10. 8.1881	Loi portant annexion de la commune de Battignies à la ville de Binche
9. 8.1881	10. 8.1881	Loi portant changement des limites séparatives des communes de Gysegem et de Herdersem (Flandre orientale)
20. 8.1881	23. 8.1881	Loi portant érection de la commune de Steendorp (Flandre orientale)
15. 5.1882	16. 5.1882	Loi portant modification des limites séparatives entre les provinces de Namur et de Luxembourg et entre les communes de Waillet et de Marche
30.12.1882	31.12.1882	Loi portant érection de la commune de Bost
29. 8.1883	31. 8.1883	Loi portant érection de la commune de Tetre
9. 6.1884	1. 7.1884	Loi portant érection de la commune de Poulseur
9. 6.1884	1. 7.1884	Loi portant une nouvelle délimitation des communes d'Enghien et de Petit-Enghien
9. 6.1884	1. 7.1884	Loi portant délimitation entre les communes de Limal et de Rosières-Saint-André
10. 6.1884	29. 7.1884	Loi portant modification des limites séparatives des communes de Wezembeek et de Tervuren
31. 7.1885	12. 8.1885	Loi portant délimitation des communes de Horion-Hozémont et de Chokier
31. 7.1885	12. 8.1885	Loi modifiant la limite séparative entre la ville de Gand et la commune de Wondelgem
24. 8.1885	1. 9.1885	Loi modifiant les limites séparatives des communes de La Roche et Beausaint
21. 5.1886	29. 5.1886	Loi portant érection de la commune de Rouvieux
21. 5.1886	29. 5.1886	Loi portant rectification des limites séparatives des communes de Villerot et Hautrage
21. 5.1886	29. 5.1886	Loi modifiant les délimitations territoriales de Louvain et de Kessel-Loo
21. 5.1886	29. 5.1886	Loi portant modification de la délimitation entre les communes d'Oostacker, Wondelgem et Evergem (Flandre orientale)
24. 5.1886	1. 6.1886	Loi portant érection de la commune de Coutisse
10. 6.1886	18. 6.1886	Loi portant érection de la commune de l'Escaillère
15. 6.1887	25. 6.1887	Loi portant érection de la commune d'Arsimont
15. 6.1887	25. 6.1887	Loi portant érection de la commune de Villers-lez-Heest
15. 6.1887	25. 6.1887	Loi portant modification des limites séparatives des communes de Malines, de Waelhem et de Wavre-Sainte-Catherine
2. 7.1887	13. 7.1887	Loi portant érection de la commune de La Glanerie
2. 7.1887	13. 7.1887	Loi portant nouvelle délimitation des communes de Chassepierre et de Lacuisine
2. 7.1887	13. 7.1887	Loi portant érection de la commune de Saint-Vincent
2. 7.1887	13. 7.1887	Loi portant rectification des limites séparatives des communes de Givry et de Havay
2. 7.1887	13. 7.1887	Loi portant rectification des limites séparatives des communes d'Anvers et d'Austruweel
8. 8.1887	21. 8.1887	Loi modifiant les limites séparatives des communes de Spontin, de Durnal, de Purnode et de Dorinne
18. 8.1887	3. 9.1887	Loi portant érection de la commune de Méan
3. 3.1890	13. 3.1890	Loi portant modification des limites séparatives des provinces de Hainaut et de Namur, entre les communes de Barbençon et de Clermont
3. 3.1890	13. 3.1890	Loi rectifiant les limites territoriales des communes de Koekelberg et de Molenbeek-Saint-Jean (Brabant)

Lois ou A.R.	Moniteur Belge du	Description
3. 3.1890	13. 3.1890	Loi rectifiant les limites séparatives des communes de Hooglede et d'Oostnieuwkerke (Flandre occidentale)
3. 3.1890	13. 3.1890	Loi modifiant les limites séparatives des territoires communaux d'Ixelles et d'Auderghem (Brabant)
10. 4.1890	16. 7.1890	Loi apportant des changements aux limites séparatives des communes de Mons et de Hologne-aux-Pierres
21. 5.1890	1. 6.1890	Loi apportant des changements aux limites séparatives d'Ostende et de Steene (Flandre occidentale)
27. 5.1890	7. 6.1890	Loi portant érection de la commune de Sart-St-Laurent
27. 5.1890	7. 6.1890	Loi rectifiant les limites des communes d'Auvélais et d'Arsimont
6. 3.1891	13. 3.1891	Loi portant modification des limites séparatives des territoires communaux de Limbourg et de Goé
22. 4.1892	27. 4.1892	Loi portant érection de la commune de Chantemelle
22. 4.1892	27. 4.1892	Loi portant érection de la commune de Graty
20. 5.1892	22. 5.1892	Loi portant érection de la commune de Buzenol
20. 5.1892	22. 5.1892	Loi portant rectification des limites séparatives des communes de Mont-Saint-Amand et de Gentbrugge (Province de Flandre orientale)
23. 5.1892	26. 5.1892	Loi portant érection de la commune de Morville
30. 6.1893	10-11. 7.1893	Loi portant érection de la commune de Linsmeau
1. 7.1893	10-11. 7.1893	Loi portant érection de la commune de Nolleveaux
1. 7.1893	10-11. 7.1893	Loi portant érection de la commune d'Ebly
14. 7.1893	20. 7.1893	Loi portant modification des limites territoriales des communes de Bouffiuix, de Couillet et de Montignies-sur-Sambre
12. 6.1894	16. 6.1894	Loi portant modification de la limite séparative des territoires des communes de Meix-devant-Virton et Villers-la-Loue
28. 6.1895	6. 7.1895	Loi portant érection de la commune de Maissin
14. 4.1896	25. 4.1896	Loi portant rectification de la limite séparative des communes de Renlies et de Fourbèches
14. 4.1896	25. 4.1896	Loi portant érection de la commune de Goutroux
14. 4.1896	25. 4.1896	Loi portant érection de la commune de Fontenoille
14. 4.1896	25. 4.1896	Loi portant modification des limites séparatives de la ville d'Ostende et des communes de Steene et de Breedene (Flandre occidentale)
14. 4.1896	25. 4.1896	Loi portant modification des limites séparatives des communes d'Anvers et de Hoboken (Province d'Anvers)
20. 6.1896	22-23. 6.1896	Loi portant érection de la commune de Blehen
14.12.1896	18.12.1896	Loi portant des modifications à la limite séparative des territoires de Mons et Flémalle-Grande
14.12.1896	18.12.1896	Loi portant rectification des limites du territoire de la ville de Mons dans les parties limitrophes des communes de Cuesmes, Hyon, Spiennes et Saint-Symphorien
9. 1.1897	11-12. 1.1897	Loi portant rectification des limites séparatives de la ville de Bruxelles et de la commune de Saint-Josse-ten-Noode (Province de Brabant)
2. 8.1897	12. 8.1897	Loi portant érection de la commune de Belgrade
19. 8.1897	20-21. 9.1897	Loi réglant divers objets relatifs aux installations maritimes de Bruxelles et modifiant les circonscriptions territoriales de Bruxelles, Molenbeek-Saint-Jean, Laeken, Schaerbeek, Evere et Neder-Over-Heembeek
24. 8.1897	27. 8.1897	Loi portant érection de la commune de Bellevaux
24. 8.1897	27. 8.1897	Loi portant modification des limites séparatives des communes de Stevoort et de Herck-Saint-Lambert (province de Limbourg)
24. 8.1897	27. 8.1897	Loi portant modification des limites séparatives de la ville d'Ostende et de la commune de Breedene (province de Flandre occidentale)
6. 9.1897	9. 9.1897	Loi portant rectification des limites séparatives des communes de Rumst et de Terhaegen (province d'Anvers)
14. 4.1898	16. 4.1898	Loi portant modification des limites des communes de Villers-la-Ville et de Tilly
9. 5.1898	11. 5.1898	Loi portant érection de la commune de Achet
9. 5.1898	11. 5.1898	Loi portant modification des limites séparatives des communes de Walsbets et de Wezeze (province de Liège)
13. 3.1899	16. 3.1899	Loi portant érection de la commune de Westrem (province de Flandre orientale)
1. 7.1899	8. 7.1899	Loi portant érection de la commune de Faulx
1. 7.1899	8. 7.1899	Loi portant modification de la limite séparative des territoires de Wesemael et de Cortryck-Dutsel (province de Brabant)
1. 7.1899	8. 7.1899	Loi portant suppression de la commune de Mariakerke et modification des limites séparatives de la ville d'Ostende et de la commune de Steene (province de Flandre occidentale)
12. 7.1899	15. 7.1899	Loi portant suppression de la commune de Saint-Pierre-sur-la-Digue et modification des limites séparatives de la ville de Bruges et des communes de Coolkerke, Dudzele, Lisseweghe et Uytkerke (province de Flandre occidentale)
30. 7.1899	26. 8.1899	Loi portant érection de la commune de Libramont
30. 7.1899	26. 8.1899	Loi portant érection de la commune d'Auby
14. 8.1899	16-17. 8.1899	Loi portant érection de la commune de Halma
14. 8.1899	16-17. 8.1899	Loi portant érection de la commune de Smuid
14. 3.1900	18. 3.1900	Loi portant modification des limites séparatives de la ville d'Anvers et de la commune de Hoboken (province d'Anvers)

Lois ou A.R.	Moniteur Belge du	Description
9. 4.1900	11. 4.1900	Loi modifiant les limites séparatives de la ville de Liège et de la commune d'Angleur et autorisant la cession à la ville de Liège de terrains appartenant à l'Etat
5. 5.1900	12. 5.1900	Loi portant création de la commune de Molenstede (province de Brabant)
15. 5.1900	21-22. 5.1900	Loi portant érection de la commune de Carlsbourg
25. 5.1900	27. 5.1900	Loi portant érection de la commune de Septon
31. 5.1900	2. 6.1900	Loi portant modification des limites séparatives de la ville d'Ostende et des communes de Steene, Breedene et Zandvoorde (province de Flandre occidentale)
24. 7.1900	30-31. 7.1900	Loi portant modification des limites séparatives de la ville de Gand et des communes de Mont-St-Amand, Oostacker et Wondelghem (province de Flandre orientale)
12. 8.1901	15. 8.1901	Loi portant modification des limites séparatives : 1) de la ville de Bruges et des communes de Heyst, Lisseweghe et Uytkerke : 2) des communes de Heyst, Lisseweghe et Knocke : 3) de Blankenberghe et d'Uytkerke
21. 8.1901	22. 8.1901	Loi portant modification des limites séparatives de la ville d'Arlon et de la commune Bonnert
21. 8.1901	24. 8.1901	Loi portant érection de la commune de Romedenne
28. 8.1901	9-10. 9.1901	Loi modifiant les limites séparatives de la ville de Bruges et de la commune de St-André (Flandre occidentale)
27.12.1902	31.12.1902	Loi modifiant la limite séparative entre la ville d'Alost et la commune d'Hofstade (province de Flandre orientale)
5. 5.1903	10. 5.1903	Loi portant érection de la commune de Grandvoir
5. 5.1903	11-12. 5.1903	Loi portant modification des limites séparatives de la ville de Bruxelles et de la commune de Molenbeek-Saint-Jean (province de Brabant)
10. 8.1903	19. 8.1903	Loi portant érection de la commune de Nadrin (province de Luxembourg)
10. 8.1903	19. 8.1903	Loi portant érection de la commune de Forge-Philippe (province de Hainaut)
10. 8.1903	19. 8.1903	Loi portant érection de la commune de Bonneville
10. 8.1903	19. 8.1903	Loi portant modification des limites séparatives des communes de Jette-Saint-Pierre, Laeken et Molenbeek-Saint-Jean (province de Brabant)
10. 8.1903	19. 8.1903	Loi portant modification des limites séparatives de la ville d'Anvers et des communes de Merxem et d'Austruweel
3. 5.1904	6. 5.1904	Loi portant modification des limites séparatives de la ville de Verviers et de la commune de Heusy
3. 5.1904	6. 5.1904	Loi portant érection de la commune de Poelcappelle (Flandre occidentale)
23. 3.1905 (convention)	15. 4.1905	Convention internationale: limites entre la Belgique et les Pays-Bas
25. 6.1905	10-11. 7.1905	Loi approuvant la convention signée à Luxembourg le 23.8.1904 concernant la délimitation de la frontière belgo-luxembourgeoise entre Tintange et Bigonville, d'une part, et entre Villers-la-Bonne-Eau et Harlange, d'autre part, ainsi que les cessions réciproques de territoires
15. 7.1905	26. 1.1906	Loi approuvant la convention signée à Paris, le 12 avril 1905, concernant la rectification de la frontière franco-belge le long du ruisseau "Le Ry de France"
30. 8.1905	9. 9.1905	Loi portant modification des limites séparatives de la ville de Vilvorde et de la commune de Machelen (province de Brabant)
30. 8.1905	9. 9.1905	Loi portant modification des limites séparatives des communes de Grune et de Nassogne
30. 8.1905	9. 9.1905	Loi portant modification des limites séparatives des communes d'Arsimont et de Falisolle
8.11.1905 (convention)	29.12.1905	Convention rétablissant la ligne frontière entre les communes belges de l'Escaillère et de Rièzes et les communes françaises de Regniowez et de la Neuville-aux-Tourneurs
10. 4.1906	23-24. 4.1906	Loi portant érection de la commune de Froidfontaine
10. 4.1906	23-24. 4.1906	Loi portant modification des limites séparatives de la ville d'Anvers et de la commune de Merxem
14. 5.1906	19. 5.1906	Loi portant érection de la commune de Vaux-lez-Rosières
14. 5.1906	19. 5.1906	Loi portant érection de la commune de Harnoncourt
15. 5.1906	27. 7.1906	Loi portant révision de l'abornement du 29 septembre 1823, entre le département de Meurthe et Moselle (France) et la Belgique, compris dans la 6e section de la délimitation signée à Courtrai le 28 mars 1820
22. 5.1906	31. 5.1906	Loi portant érection de la commune de Les Hayons
23. 3.1907	28. 3.1907	Loi portant:1) modification des limites séparatives de la ville de Bruxelles et de la commune d'Ixelles; 2) approbation des conventions conclues entre l'Etat et ces deux communes en vue de l'aménagement des quartiers de la Cambre et de Boendael
26. 8.1907	7. 9.1907	Loi portant érection de la commune de Bon-Secours
26. 8.1907	7. 9.1907	Loi portant érection de la commune de Lesterny
26. 8.1907	7. 9.1907	Loi portant modification des limites séparatives des communes d'Ixelles et d'Etterbeek (Brabant)
14. 3.1909	20. 3.1909	Loi portant modification des limites séparatives des communes d'Ixelles, Forest et Uccle
9. 5.1910	26. 5.1910	Loi du 15 avril 1909 approuvant la convention signée à Bruxelles le 30 décembre 1908, ratifiée le 9 mai 1910, concernant la délimitation des frontières belge et française entre Westoutre (Belgique) et Saint-Jans-Cappel (France)
15. 4.1911	3. 5.1911	Loi portant modification des limites séparatives des communes de Meygem et de Vosselaere (Flandre orientale)

Lois ou A.R.	Moniteur Belge du	Description
5. 5.1911	12. 5.1911	Loi portant modification des limites séparatives des communes de Lesve et de Saint-Gérard
24. 7.1911	2. 8.1911	Loi portant érection de la commune de La Panne (Flandre occidentale)
24. 7.1911	4. 8.1911	Loi portant modification des limites séparatives des communes de Middelkerke et de Wilskerke (province de Flandre occidentale)
24. 7.1911	4. 8.1911	Loi portant modification des limites séparatives de la ville de Ninove et de la commune de Meerbeke (Flandre orientale)
25. 8.1911	31. 8.1911	Loi portant modification des limites séparatives des communes de Trazegnies et de Courcelles
25. 8.1911	31. 8.1911	Loi portant modification des limites séparatives des communes d'Idegem et Grimminge (Flandre orientale)
25. 8.1911	31. 8.1911	Loi modifiant les limites séparatives des communes de Meygem et de Bachte-Maria-Lerne (Flandre orientale)
25. 8.1911	31. 8.1911	Loi portant érection des communes de Ransberg et de Drieslinter (province de Brabant)
9. 5.1912	10. 5.1912	Loi portant modification des limites séparatives de la ville d'Anvers et des communes de Berchem et de Wilrijk (province d'Anvers)
30. 6.1913	18. 7.1913	Loi modifiant les limites séparatives de Termonde et de St-Gilles-lez-Termonde (Flandre orientale)
30. 6.1913	19. 7.1913	Loi portant modification des limites des communes de Melden et de Nukerke (Flandre orientale)
30. 6.1913	19. 7.1913	Loi portant modification des limites séparatives de la ville de Gand et des communes de Ledeborg et de Merelbeke (Flandre orientale)
31. 7.1913	10. 8.1913	Loi portant érection de la commune de Presgaux
31. 7.1913	10. 8.1913	Loi portant modification des limites séparatives des communes d'Erwetegem et d'Audenhove-Saint-Géry (Flandre orientale)
10. 9.1913	20. 9.1913	Loi portant modification des limites séparatives des communes d'Ixelles et d'Auderghem (province de Brabant)
15. 9.1913	22-23. 9.1913	Loi portant modification des limites séparatives de la ville de Bruxelles et des communes d'Etterbeek et d'Ixelles (province de Brabant)
10. 4.1914	16. 4.1914	Loi portant érection de la commune de Sautin
26. 5.1914	31. 5.1914	Loi portant modification des limites séparatives des communes de Borgerhout et de Deurne (province d'Anvers)
26. 5.1914	31. 5.1914	Loi portant modification des limites séparatives de la ville d'Anvers et des communes d'Austruweel et d'Eeckeren (province d'Anvers)
15. 9.1919	17.10.1919	Loi approuvant le traité de paix conclu à Versailles, le 28 juin 1919, entre les puissances alliées et associées d'une part, et l'Allemagne, d'autre part, ainsi que le protocole du même jour, précisant les conditions d'exécution de certaines clauses de ce traité
15. 9.1919	17.10.1919	Loi réglant le statut du territoire de Moresnet-Neutre
17.11.1919	24. 1.1920	Loi portant érection de la commune de Sougné-Remouchamps
17.11.1919	29. 1.1920	Loi portant modification des limites séparatives des communes de: 1) Hoboken et Wilrijk (province d'Anvers); 2) Nederboulaere, Schendelbeke, Idegem et Onkerzele (Flandre orientale); 3) Syngem et Welden (Flandre orientale); 4) Audenarde et Edelaere (Flandre orientale); 5) Heurne et Welden (Flandre orientale); 6) Loochristi et Seeneken (Flandre orientale); 7) Audenhove-Sainte-Marie et Michelbeke (Flandre orientale) et portant érection des communes de Veldeghem (Flandre orientale) et Hertsberghe (Flandre occidentale)
26. 8.1920	28. 8.1920	Loi portant modification des limites séparatives des communes de Heurne et Welden (Flandre orientale)
26. 8.1920	28. 8.1920	Loi portant: 1) modification des limites séparatives de la ville de Gand et de la commune de Tronchiennes (Flandre orientale); 2) modification des limites séparatives de la ville de Gand et des communes de Wondelgem, Evergem et Oostacker (Flandre orientale)
30. 3.1921	2. 4.1921	Loi ayant pour objet l'agrandissement de la ville de Bruxelles, en vue de l'extension des installations maritimes
20. 4.1921	21. 4.1921	Loi portant érection de la commune de Beirvelde (Flandre orientale)
26. 3.1922	21. 4.1922	Loi portant érection du hameau de Caggevinne en commune distincte de celle d'Assent
26. 7.1922	29. 7.1922	Loi portant érection de la commune d'Outgaerden (province de Brabant)
2. 9.1922	16. 9.1922	Loi portant modification des limites séparatives de la ville de Liège et de la commune de Grivegnée
2. 9.1922	16. 9.1922	Loi portant érection des sections de Wolkrange, Buvange et Sesselich en commune distincte de Hondelange sous le nom de Wolkrange
19. 3.1923	21. 3.1923	Loi portant annexion d'une partie de la rive gauche de l'Escaut à la province et à la ville d'Anvers
30. 7.1923	2. 8.1923	Loi portant érection de la commune de Nothomb
8. 7.1924	10. 7.1924	Loi portant création de la commune de Cognelée détachée de Champion
8. 7.1924	10. 7.1924	Loi portant modification des limites séparatives de la commune de Jette et de la commune de Ganshoren (province de Brabant)
31. 7.1924	3. 8.1924	Loi modifiant les limites séparatives de la ville de Dixmude et de la commune d'Esen
6. 3.1925	7. 3.1925	Loi de rattachement des cantons d'Eupen, de Malmédy et de Saint-Vith
16. 3.1925	18. 3.1925	Loi portant modification des limites séparatives des communes de Gentbrugge, Destelbergen et Heusden (Flandre orientale)

Lois ou A.R.	Moniteur Belge du	Description
20. 4.1925	22. 4.1925	Loi modifiant les limites séparatives de la ville de Bruxelles et de la commune de Jette-Saint-Pierre (province de Brabant)
26. 7.1926	12. 8.1926	Loi portant modification des limites séparatives des communes de Chastre-Villeroux-Blanmont et de Cortil-Noirmont
17. 3.1927	19. 3.1927	Loi portant agrandissement de la ville de Gand
31. 3.1927	8. 4.1927	Loi portant érection de la commune de Loth
31. 3.1927	8. 4.1927	Loi portant annexion à Hal et à Buisingen d'une partie du territoire de Leeuw-Saint-Pierre
16. 8.1927	19. 8.1927	Loi incorporant à la ville de Liège certaines parties des communes de Bressoux, Jupille, Wandre et Herstal et rattachant aux communes de Jupille et de Wandre des parcelles de la commune de Herstal
16. 8.1927	19. 8.1927	Loi portant modification des limites séparatives des communes de Gavere et d'Asper (Flandre orientale)
11. 4.1928	21. 4.1928	Loi portant modification des limites séparatives de la ville d'Anvers et de la commune de Borgerhout
11. 4.1928	21. 4.1928	Loi portant modification des limites séparatives entre les communes de Mariembourg et de Frasnes
11. 4.1928	21. 4.1928	Loi portant modification des limites séparatives des communes de Berchem-Sainte-Agathe, de Ganshoren et de Koekelberg
11. 4.1928	21. 4.1928	Loi portant érection de Houthuist en commune distincte de Clercken
11. 4.1928	21. 4.1928	Loi portant érection de Haesrode en commune distincte de Bierbeek
27. 8.1928	3-4. 9.1928	Loi portant érection de la commune d'Averbode
22. 3.1929	25-26. 3.1929	Loi portant agrandissement de la ville d'Anvers par l'incorporation à son territoire des communes d'Austruweel, Wilmarsdonck et Oorderen, ainsi que d'une partie des communes d'Eeckeren, Merxem, Hoevenen et Lillo
22. 7.1930	14. 8.1930	Loi modifiant les limites séparatives de Jette et de Koekelberg
22. 7.1930	21. 8.1930	Loi modifiant les limites séparatives de Schaerbeek et de Woluwe-Saint-Lambert
22. 7.1930	21. 8.1930	Loi incorporant à la ville de Spa une parcelle du territoire de Theux
22. 7.1930	14. 8.1930	Loi annexant la commune de Hodimont à la ville de Verviers
22. 7.1930	15. 8.1930	Loi portant échange de parcelles de territoire entre les communes de Hal et de Lembecq
22. 7.1930	15. 8.1930	Loi portant modification des limites séparatives de Heyst et de Knocke
22. 7.1930	15. 8.1930	Loi annexant à la ville d'Audenarde une partie du territoire de Volkegem
22. 7.1930	15. 8.1930	Loi portant échange de parcelles de territoire entre les communes de Lede et de Hofstade
22. 7.1930	15. 8.1930	Loi annexant à la ville d'Anvers des parcelles du territoire de Hoboken
15. 5.1931	31. 7.1931	Loi approuvant l'arrangement concernant la frontière commune à la Belgique et à l'Allemagne, signé à Aix-la-Chapelle le 7 novembre 1929, ainsi que les deux accords et le protocole signés le même jour
23. 6.1931	27. 6.1931	Loi modifiant les limites de la ville d'Ostende et de la commune de Steene
23. 6.1931	27. 6.1931	Loi modifiant les limites de la commune d'Adinkerke et de la ville de Furnes
23. 7.1932	18. 8.1932	Loi portant annexion d'Ellignies-lez-Frasnes à la commune d'Anvaing
5. 8.1932	24. 8.1932	Loi portant modification des limites d'Enghien et de Petit-Enghien
5. 8.1932	31. 8.1932	Loi modifiant les limites de Beveren-Waes et de Melsele
5. 8.1932	31. 8.1932	Loi modifiant les limites des communes de Hamme et de Weert, ainsi que les provinces de Flandre orientale et d'Anvers
5. 8.1932	31. 8.1932	Loi portant modification des limites des communes de Deurne et de Merxem
10. 8.1932	28. 8.1932	Loi portant agrandissement de la ville de Bruges
10. 7.1934	14. 7.1934	Loi portant modification des limites des communes de Beernem et de Saint-Georges-ten-Distel
10. 7.1934	14. 7.1934	Loi portant modification des limites des communes de Horion-Hozémont et de Awirs
13. 4.1936	30. 4.1936	Loi modifiant les limites de la ville de Gand et des communes de Mont-Saint-Amand et Oostacker
9. 6.1937	14-15. 6.1937	Loi portant modification des limites des communes de Couthuin, Landenne et Seilles
9. 6.1937	14-15. 6.1937	Loi modifiant les limites de Bruxelles, Wemmel et Strombeek-Bever
9. 6.1937	14-15. 6.1937	Loi portant modification des limites de la ville de Gand et de la commune de Mariakerke
9. 6.1937	14-15. 6.1937	Loi portant modification des communes de Gestel, Kessel et de Bevel
15. 7.1938	30. 7.1938	Loi modifiant les limites des communes de Grand-Reng et d'Erquelinnes
16. 7.1938	30. 7.1938	Loi portant modification des limites des communes de Genappe et de Vieux-Genappe
19. 5.1939	19. 5.1939	Loi modifiant les limites de la ville de Liège et de la commune de Herstal
10. 7.1939	15. 7.1939	Loi modifiant les limites des communes de Beez et de Lives
10. 7.1939	15. 7.1939	Loi modifiant les limites des communes de Kemzeke et de Sint-Pauwels
19. 5.1949	10. 6.1949	Loi incorporant au territoire de la ville de Nieupoort, certaines parties des communes d'Oosduinkerke, Lombardsijde, Westende et Ramskapelle
9. 6.1949	29. 6.1949	Loi portant fusion des communes d'Evegnée et de Tignée
18. 7.1952	14. 8.1952	Loi modifiant les limites territoriales de la ville de Bouillon et de la commune de Sensenruth
18. 7.1952	14. 8.1952	Loi portant rattachement de la commune d'Oeudeghien à l'arrondissement administratif d'Ath
22. 7.1952	14. 8.1952	Loi portant annexion de la commune de Neuville-sous-Huy à la commune de Tihange
22. 7.1952	15. 8.1952	Loi portant annexion de la commune de Vissoul à la commune d'Oteppe
22. 7.1952	15. 8.1952	Loi portant annexion de la commune de Linchet à la commune de Modave

Lois ou A.R.	Moniteur Belge du	Description
22. 7.1952	15. 8.1952	Loi portant rattachement du hameau de Neuville, commune de La Gleize, à la commune de Francorchamps
12. 3.1954	17. 4.1954	Loi tendant à modifier les limites des communes de Mariakerke et de Vinderhout
12. 3.1954	17. 4.1954	Loi portant rattachement du hameau de Schelfheide, commune de Gorsem à la commune de Nieuwerkerken
9.12.1954	7. 1.1955	Loi modifiant les limites entre la ville de Dixmude et la commune de Kaaskerke
7. 7.1955	28. 9.1955	Loi modifiant les limites territoriales des communes d'Ittre et de Clabecq
7. 7.1955	29-30. 8.1955	Loi modifiant les limites des communes d'Erps-Kwerps et de Kortenberg
2. 8.1955	3. 9.1955	Loi modifiant les limites des communes de Bevere, Leupegem et Meldren
30. 6.1956	24-25. 9.1956	Loi modifiant les limites de la ville de Verviers et de la commune de Stembert
30. 6.1956	12. 8.1956	Loi modifiant les limites des communes de Vliermaalroot et de Wintershoven
2. 7.1956	12. 8.1956	Loi portant modification des limites; 1) des communes d'Anderlecht et de Saint-Gilles; 2) de la ville de Bruges et de la commune de Saint-Michels; 3) des communes de Hofstadet et Herdersem
15. 7.1957	29. 7.1957	Loi modifiant les limites des communes d'Overpelt et de Neerpelt
22. 3.1958	29. 5.1958	Loi modifiant les limites des communes de Jette et de Ganshoren
22. 3.1958	5. 4.1958	Loi portant incorporation du territoire des communes de Lillo, Berendrecht et Zandvliet à la ville d'Anvers
5. 4.1958	29. 5.1958	Loi portant extension du territoire de la ville de Louvain par l'incorporation de parties de territoire des communes de Herent et Winksele
28. 4.1958	23. 8.1958	Loi du 28 avril 1958 portant approbation du traité entre le Royaume de Belgique et la République fédérale d'Allemagne relatif à la rectification de la frontière belgo-allemande et au règlement de divers problèmes, concernant les deux pays, du protocole final, des annexes 1,2,3, et 4 et des lettres annexes, signés à Bruxelles le 24 septembre 1956
30. 4.1958	23-24. 6.1958	Loi modifiant les limites des communes de Charleroi et de Marcinelle
30. 4.1958	19. 6.1958	Loi modifiant les limites entre les communes d'Eggewaartskapelle et de Steenkerke
19. 4.1960	25. 6.1960	Loi portant rattachement du hameau de Vaux, commune de Spy à la commune d'Onoz
5. 8.1960	17. 9.1960	Loi portant extension du territoire de la commune de Tilleur par incorporation de parties de territoire des communes d'Ougrée et de Saint-Nicolas
30. 9.1960	30. 9.1960	Protocole établissant la démarcation de la frontière belgo-allemande, signé à Aix-la-Chapelle le 6 septembre 1960
20. 2.1961	7. 4.1961	Loi modifiant les limites des communes d'Erbisoeul et de Ghlin
24. 3.1961	8. 4.1961	Loi modifiant les limites de la ville de Gand et de la commune de Ledebeg
30.12.1961	15. 2.1961	Loi portant modification des limites territoriales de la ville de Gand et de la commune de Mariakerke
8.11.1962	22.11.1962	<p>Loi modifiant les limites de provinces, arrondissements et communes et modifiant la loi du 28 juin 1932 sur l'emploi des langues en matières administratives et la loi du 14 juillet 1932 concernant le régime linguistique de l'enseignement primaire et de l'enseignement moyen</p> <p>Article premier. Par. 1.- Les communes de Comines, Houthem, Bas-Warneton et Ploegsteert sont distraites de l'arrondissement d'Ypres et de la province de Flandre occidentale et rattachées à la province de Hainaut; les communes de Mouscron, Luigne Herseaux et Dottignies sont distraites de l'arrondissement de Courtrai et de la province de Flandre occidentale et rattachées à la province de Hainaut; les communes susvisées forment un arrondissement administratif ayant comme chef-lieu Mouscron</p> <p>Les communes de Moulant et de Fouron-le-Comte sont distraites de l'arrondissement de Liège et de la province de Liège et rattachées à l'arrondissement de Tongres dans la province de Limbourg; les communes de Fouron-Saint-Martin, Fouron-Saint-Pierre, Remersdael et Teuven sont distraites de l'arrondissement de Verviers et de la province de Liège et rattachées à l'arrondissement de Tongres dans la province de Limbourg; les communes visées par le présent alinéa constituent un canton dont le chef-lieu sera établi à Fouron-Saint-Martin</p> <p>Para. 2.1. Les communes de Orroir, Amougies et Russeignies (arrondissement d'Audenarde) sont distraites de la province de Flandre orientale et rattachées à l'arrondissement de Tournai, dans la province de Hainaut;</p> <p>-2. La commune d'Everbeek (arrondissement d'Ath) est distraite de la province de Hainaut et rattachée à l'arrondissement d'Audenarde, dans la province de Flandre orientale;</p> <p>-3. Les communes de Biévène et Saint-Pierre-Capelle (arrondissement de Soignies) sont distraites de la province de Hainaut et rattachées à l'arrondissement de Bruxelles, dans la province de Brabant;</p> <p>-4. Les communes de Bierghes et Saintes sont distraites de l'arrondissement de Bruxelles et rattachées à l'arrondissement de Nivelles;</p> <p>-5. Les communes de L'Ecluse, Zétrud-Lumay, Opheylissem et Neerheylissem sont distraites de l'arrondissement de Louvain et rattachées à l'arrondissement de Nivelles;</p> <p>-6. Les communes d'Attenhoven, Eliksem, Laar, Landen, Neerhespen, Neerlanden, Neerwinden, Overhespen, Overwinden, Rumsdorp, Wamont, Walsbets, Houtain-l'Evêque, Wange et Wezeren (arrondissement de Waremme) sont distraites de la province de Liège et rattachées à l'arrondissement de Louvain dans la province de Brabant;</p>

Lois ou A.R.	Moniteur Belge du	Description
		7. Les communes de Corswarem (arrondissement de Hasselt) et d'Otrange (arrondissement de Tongres) sont distraites de la province de Limbourg et rattachées à l'arrondissement de Waremme, dans la province de Liège;
		8. Les communes de Bassenge, Eben-Émaël, Lanaye, Roclenge-sur-Geer et Wonck (arrondissement de Tongres) sont distraites de la province de Limbourg et rattachées à l'arrondissement de Liège, dans la province de Liège
2.8.1963	22. 8.1963	Loi partageant le pays en 4 régions linguistiques : la région de langue néerlandaise qui comprend les provinces d'Anvers, Limbourg, Flandre occidentale, Flandre orientale et les arrondissements de Bruxelles, communes périphériques, de Hal-Vilvorde et Louvain; la région de langue française qui comprend les provinces de Hainaut, Luxembourg et Namur, la province de Liège excepté les communes qui font partie de la région de langue allemande, et l'arrondissement de Nivelles; la région de langue allemande qui comprend les communes de Eupen, Eynatten, Hauset, Hergenrath, Kettenis, La Calamine, Lontzen, Neu-Moresnet, Raeren, Walhorn, Amblève, Bullange, Butgenbach, Crombach, Elsenborn, Heppenbach, Lommersweiler, Manderfeld, Meyerode, Recht, Reuland, Rocherath, Saint-Vith, Schoenberg et Thommen; De ce partage, l'arrondissement de Bruxelles est remplacé par : l'arrondissement administratif de "Bruxelles-Capitale" comprenant : Anderlecht, Auderghem, Berchem-Sainte-Agathe, Bruxelles, Etterbeek, Evere, Forest, Ganshoren, Ixelles, Jette, Koekelberg, Molenbeek-Saint-Jean, Saint-Gilles, Saint-Josse-Node, Schaerbeek, Uccle, Watermael-Boitfort, Woluwé-Saint-Lambert et Woluwé-Saint-Pierre; l'arrondissement administratif de Bruxelles "communes périphériques" comprenant : Drogenbos, Kraainem, Linkebeek, Rhode-Saint-Genèse, Wemmel et Wezembeek-Oppem; l'arrondissement administratif de Hal-Vilvorde qui regroupe les autres communes.
A.R.16. 9.1963	19. 9.1963	Arrêté royal pris en exécution de la loi du 8 novembre 1962 qui transfère 1) le hameau de Kruseyck de la commune de Comines à la commune de Wervik; 2) le hameau La Bosquée de la commune de Montenaken à la commune de Cras-Avernas; 3) le hameau de Elst de la commune de Zétrud-Lumay à la commune de Hoegaarden; 4) le hameau Clef d'Hollande de la commune de Neuve-Eglise à la commune de Ploegsteert; 5) les hameaux du Vert-Chemin et de Warresaix de la commune de Biévène à la commune de Bassilly; 6) le hameau de La Hutte de la commune de Flobecq à la commune d'Opbrakel; 7) le hameau Al Savate de la commune de Russon à la commune d'Othée, et vice versa une bande de territoire au nord de la seconde à la première
A.R.18.11.1963	29.11.1963	Arrêté royal pris en exécution de la loi du 8 novembre 1962 qui transfère le hameau "Akrenbos" de Deux-Acren à Biévène et les hameaux "Donkerstraat" et "Haie-de-Viane" de la même commune à Viane
A.R.21. 2.1964	7. 3.1964	Arrêté royal pris en exécution de la loi du 8 novembre 1962 qui transfère; 1) une bande de territoire de la commune de Braine-l'Alleud à la commune de Rhode-Saint-Genèse; 2) le hameau de Kwaadrode de la commune de Rhode-Saint-Genèse à la commune Braine-l'Alleud
A.R.20. 3.1964	27. 3.1964	Arrêté royal pris en exécution de la loi du 8 novembre 1962 qui transfère; 1) les hameaux de Breucq, Cocambre et La Haute de la commune d'Ellezelles à la commune de Renaix; 2) le hameau de Risquons-Tout de la commune de Rekkem à la commune de Mouscron; 3) le hameau de la Corniche de Overijse à La Hulpe; les hameaux " 't Rot Nouveau-Bakenbos" de La Hulpe à Hoeilaart (A.R. du 29.5.1964)
2. 7.1964	11. 7.1964	Loi portant ratification des arrêtés royaux pris en exécution des articles 91 et 92 de la loi du 14 février 1961 d'expansion économique, de progrès social et de redressement financier
A.R.20. 3.1964	2. 4.1964	Arrêté royal A.- portant fusion 1) des communes de Pepinster et Cornesse; 2) des communes de Sugny, Bagimont et Pussemange; 3) des communes d'Audenarde, Bevere, Edelaire, Eine, Ename, Leupegem, Nederename et Volkegem; 4) des communes de Meldert, Neervelp, Opvelp et Willebringen en une nouvelle commune au nom de Honsem; 5) des communes de Halen et Loksbergen B.- rattachement du hameau "Maaseiker.Solt" de Maaseik à Neeroeteren
A.R.10. 4.1964	24. 4.1964	Arrêté royal portant fusion 1) des communes de Dixmude, Esen et Kaaskerke; 2) des communes de Boutersem et Verrijck; 3) des communes de Bree, Beek et Gerdingen; 4) des communes de Pamel, O.L.V. Lombeek et Strijtem. Toutefois le nom de Rosendaal, donné par cet arrêté à la nouvelle commune issue de cette fusion est remplacé par celui de Roosdal
A.R. 5. 5.1964	9. 5.1964	Arrêté royal portant fusion 1) des communes de Froid-Chapelle et Fourbechies; 2) des communes de Stambruges et Grandglise. Cession d'une partie de Grandglise à Quevau-camps et d'une partie de Stambruges à Beloeil. Annexion de parties de territoire de Harchies, de Ville-Pommeroeul (arr. de Ath) et de Hautrage (arr. de Mons); 3) des communes de Grand-Hallet, Wansin et Petit-Hallet; 4) des communes de Gembloux, Ernage, Grand-Manil, Loncée et Sauvenière; 5) des communes d'Yvoir, Evrehailles et Houx
A.R. 5. 5.1964	12.5.1964	Arrêté royal portant fusion 1) des communes de Bernissart et Harchies. Cession d'une partie de territoire à Stambruges. Modification des limites avec Biaton; 2) des communes de Crisnée, Fize-le-Marsal, Kemexhe, Odeur et Thys. Annexion d'une partie de Momalle. Cession de parties de Kemexhe à Momalle et à Fexhe-le-Haut-Clocher et

Lois ou A.R.	Moniteur Belge du	Description
		du hameau "Brouck" de Thys à Oreye; 3) des communes de Fexhe-le-Haut-Clocher, Freloux, Noville, Roloux et Voroux-Goreux (modifié par A.R. du 29 mai 1964). Annexion d'une partie de Crisnée et cession d'une partie de Noville à Momalle
A.R. 5. 5.1964	15. 5.1964	Arrêté royal portant fusion 1) des communes de Pommeroeul et Ville-Pommeroeul. Cession d'une partie de territoire à Stambrugues; 2) des communes de Oreye, Bergilers, Granville, Lens-sur-Geer et Otrange. Cession d'une partie de Bergilers à Pousset. Annexion d'une partie de Hodeige et du Hameau "Brouck" de Crisnée; 3) des communes de Berlaar et Gestel. Cession de parties de territoire à Putte et Kessel
6. 7.1964	11. 7.1964	Loi portant ratification d'une deuxième série d'arrêtés royaux pris en exécution des articles 91 et 92 de la loi du 14 février 1961 d'expansion économique, de progrès social et de redressement financier
A.R.22.5.1964	12. 6.1964	Arrêté royal portant fusion des communes de Awirs et Gleixhe
A.R.29.5.1964	26. 6.1964	Arrêté royal portant fusion des communes de Dinant, Anseremme, Bouvignes-sur-Meuse et Dréhance
A.R.1.6.1964	9. 6.1964	Arrêté royal portant fusion des communes de Izegem et Emelgem
A.R.1. 6.1964	17. 6.1964	Arrêté royal portant fusion 1) des communes de Buggenhout et Opdorp; 2) des communes de Roulers et Beveren
A.R.17.6.1964	20. 6.1964	Arrêté royal portant fusion des communes de Merelbeke et Lemberge
A.R.18.6.1964	26.6.1964	Arrêté royal A.- portant fusion 1) des communes d'Anhée, Warnant et Haut-le-Wastia; 2) des communes de Papignies et Wannebecq; 3) des communes de Alle, Chairière et Mouzaive; 4) des communes de Godinne et Mont; 5) des communes de Vresse, Laforêt et Membre; 6) des communes de Monceau-en-Ardenne, Bellefontaine et Petit-Fays 7) des communes de Oizy, Cornimont, Baillamont et Gros-Fays; 8) des communes de Hautain-l'Evêque (arr. de Louvain) Wamont, Walsbets et Wezeren (arr. de Waremme) B.- portant modification des limites entre : 1) les communes de Heist et Knokke; 2) les communes de Kallo et Melsele; 3) les communes de Courtrai et Harelbeke C.- portant détachement du hameau de Thibauroche de la commune de Muno (arr. de Virton) à la commune de Cugnon (arr. de Neufchâteau)
A.R.18. 6.1964	27. 6.1964	Arrêté royal portant fusion 1) des communes de Luttre et Liberchies; 2) des communes de Obourg (arr. de Mons) et Saint-Denis (arr. de Soignies); 3) des communes de Ville-sur-Haine et Gottignies
31.12.1964	23. 1.1965	Loi portant: 1) agrandissement de la commune de Gand par l'annexion de Desteldonk Sint-Kruis-Winkel, Mendonk et de parties de territoire de Kluizen, Oostakker, Wachtebeke, Zaffelare et Zelzate. Modification des limites entre les communes de Gand, Zelzate et Wachtebeke Fusion des communes d'Ertvelde et Kluizen
26. 3.1969	29. 3.1969	Loi portant fusion des communes de Flémalle-Haute et Chokier
9. 6.1969	17. 9.1969	Loi modifiant les limites des communes d'Annevoie-Rouillon et de Rivière
11. 7.1969	6. 9.1969	Loi portant modification des limites des communes de Gand, Tronchiennes et Mariakerke
10. 7.1970	4. 8.1970	Loi portant fusion des communes de Grâce-Berleur et Hollogne-aux-Pierres en une nouvelle commune de Grâce-Hollogne
17. 7.1970	11. 8.1970	Loi portant ratification d'une troisième série d'arrêtés royaux pris en exécution des articles 91 et 92 de la loi du 14 février 1961 d'expansion économique, de progrès social et de redressement financier
A.R.10. 6.1969	3. 9.1969	Arrêté royal 1) créant la nouvelle commune de Driekapellen par fusion de Nieuwkapelle, Oudekapelle et Sint-Jacobs-Kapelle. Annexion de l'enclave de Lampernisse et du hameau "Knockewijk" de Merkem; 2) portant fusion des communes de Alveringem, Hoogstade, Oeren et Sint-Rijkers; 3) portant fusion des communes de Reninge et Noorschote
A.R.24.12.1969	28. 2.1970	Arrêté royal portant fusion 1) des communes de Rummen et Grazen; 2) des communes de Anzegem et Gijzelbrechtegem; 3) des communes de Deinze, Astene, Petegem-aan-de-Leie et Zeveren; 4) des communes de Grammont, Goeferinge, Nederboelare et Onkerzele et Overboelare; 5) des communes de Orsmaal-Gussenhoven, Melkwezer, Neerhespen (arr. de Louvain) et Overhespen (arr. de Waremme)
A.R.20. 1.1970	10. 2.1970	Arrêté royal portant fusion 1) des communes de Langemark et Bikschote; 2) des communes de Leisele, Gijverinkhove et Izenberge; 3) des communes de Beerst et Keiem; 4) des communes de Vinkem et Wulveringem en une nouvelle commune au nom de Beauvoorde 5) des communes de Lo et Pollinkhove; 6) des communes de Oostduinkerke et Wulpen; 7) des communes de Stavele et Beveren; 8) des communes de Gistel, Zevékote et Moere
A.R.10. 2.1970	19. 2.1970	Arrêté royal portant fusion 1) des communes de Fosse et Wanne en une nouvelle commune au nom de Trois-Ponts; 2) des communes de Bomal, Geest-Gérompont-Petit-Rosière et Mont-Saint-André en une nouvelle commune au nom de Gérompont
A.R.10. 2.1970	25. 3.1970	Arrêté royal portant fusion des communes de Pervijse (arr. de Furnes) Lampernisse (arr. de Dixmude) Oostkerke (arr. Diskmuide) et Stuvekenskerke (arr. de Dixmude). Cession d'une partie de territoire de Lampernisse (arr. de Dixmude) vers Oudekapelle
A.R.10. 2.1970	26. 3.1970	Arrêté royal A.- portant fusion 1) des communes de Werken et Zarren en une nouvelle commune au nom de Zarren-Werken; 2) des communes de Houtem et De Moeren B.- portant 1) cession du hameau Terrest de la commune Zarren à la commune de Houthulst; 2) annexion d'une partie de territoire de Furnes à Adinkerke; 3) cession de parties de territoire de De Moeren à Furnes et Adinkerke; 4) cession d'une partie de territoire de Staden à Houthulst

Lois ou A.R.	Moniteur Belge du	Description
A.R. 5. 3.1970	4. 4.1970	Arrêté royal portant fusion 1) des communes de Nieuwerkerken et Binderveld; 2) des communes de Borlo, Mielen-Boven-Aalst, Buvingen, Muizen et Kerkom-bij-Sint-Truiden avec cession d'une partie de territoire de Borlo vers Montenaken; 3) des communes Montenaken, Fresin et Kortys; 4) des communes de Duras, Gorseme, Runkelen et Wilderen
A.R.12. 3.1970	18. 4.1970	Arrêté royal portant fusion: 1) des communes de Westende et Lombardsijde; 2) des communes de Boezinge et Zuidschote avec annexion de parties de territoire de Brielen et Sint-Jan et cession de parties de territoire de Boezinge à Ypres; 3) des communes de Kozen et Wijer avec annexion d'une partie de territoire de Brustem
A.R.23. 3.1970	29. 4.1970	Arrêté royal portant cession d'une partie de territoire de Welle à Eredebodegem
A.R.23. 3.1970	30. 4.1970	Arrêté royal A.- portant fusion 1) des communes d'Ypres, Brielen et Sint-Jan avec annexion d'une partie de territoire de Vlamertinge, cession de parties de territoire à Boezinge et modification de limites entre Boezinge et Ypres; 2) des communes de Herck-la-Ville et Donk avec modification de limites avec Schulen; 3) des communes de Bocholt et Reppel; 4) des communes Goyer et Boekhout; 5) des communes de Marlinne et Roclenge-Looz sous la dénomination de Bovelingen; B.- portant modification des limites entre Eredebodegem et Alost
A.R.31.3.1970	1. 5.1970	Arrêté royal portant fusion: 1) des communes Halle-Booienhoven et Dormaal, avec cession du hameau "Overhalmaal" de Halle-Booienhoven (arr. de Louvain - prov. de Brabant) à Haalmaal (arr. d'Hasselt - prov. de Limbourg); 2) des communes de Heers, Batsheers, Fologne, Gutschoven, Mettekoven et Opheers; 3) des communes de Saint-Trond et Halmaal, avec annexion du hameau "Overhalmaal" de Halle-Booienhoven (arr. de Louvain - prov. de Brabant) et de parties de territoire de Kerkom bij-Sint-Truiden, Aalst et Brustem; 4) des communes de Gingelom et Niel-bij-Sint-Truiden; 5) des communes de Vreeren et Heure-le-Tiexhe; 6) des communes de Heks, Horpmaal et Vechmaal avec annexion d'une partie de territoire de Lowaige; 7) des communes de Kuringen et Stokrooie; 8) des communes de Nieuport, Sint-Joris et Ramskapelle avec annexion de parties de territoire de Westende (arr. d'Ostende)
A.R.31.3.1970	5.5.1970	Arrêté royal portant A.- fusion 1) des communes de Mopertingen, Rosmeer et Hees; 2) des communes de Zottegem, Elene, Erwetegem, Godveerdegem, Grotenberge, Leeuwergem, Sint-Goriks-Oudenhove, Strijpen et Velzeke-Ruddershove; 3) des communes de Overrepen et Jesseren en ne nouvelle commune de Kolmont; 4) des communes de Kermt et Spalbeek; 5) des communes de Westerlo (arr. de Turnhout) de Zoerle-Parwijs et de Tongerlo (arr. de Maaseik) avec modification des limites des communes de Olen, Westmeerbeek et Herselt; 6) des communes de Schulen et Berbroek; 7) des communes de Peer et Kleine-Brogel; B.- annexion du hameau "Terstok" de Brustem à Zepperen et cession d'une partie de territoire de Zepperen à Rijkel (arr. de Tongres)
A.R.22. 4.1970	20. 6.1970	Arrêté royal portant fusion: 1) des communes de Koekelare et Bovekerke (arr. de Dixmude) et Zande (arr. de Ostende) avec cession d'une partie de territoire de Zande à Sint-Pieters-Kapelle (arr. d'Ostende); 2) des communes de Piringen, Bommershoven et Widoorie sous la nouvelle dénomination de Haren, annexion d'une partie de territoire de Lowaige
A.R.28.4.1970	15.5.1970	Arrêté royal portant fusion des communes de Arc-Ainières (arr. de Ath) et de Wattripont (arr. de Tournai) sous la nouvelle dénomination de Arc-Wattripont (arr. de Ath)
A.R.28.4.1970	20.6.1970	Arrêté royal portant fusion des communes de Slijpe, Schore, Sint-Pieters-Kapelle et Mannekensvere sous la nouvelle dénomination de Spermalie, avec annexion d'une partie de territoire de Zande
A.R.20. 5.1970	30. 5.1970	Arrêté royal portant fusion des communes de Waremme, Bettincourt, Bleret, Bovenistier, Grand-Axhe, Lantremange et Oleye
A.R.27. 5.1970	19. 6.1970	Arrêté royal portant fusion: 1) des communes de Dion-le-Val et Dion-le-Mont sous la nouvelle dénomination de Dion-Valmont; 2) des communes de Jauche, Enines et Folles-Caves; 3) des communes de Celles (arr. de Waremme), Borlez et Les-Waleffes (arr. de Huy) sous la nouvelle dénomination de Faimies (arr. de Waremme); 4) des communes de Blankenberge et Uitkerke
A.R.27. 5.1970	20. 6.1970	Arrêté royal portant fusion: 1) des communes d'Opitter et Tongerlo avec annexion d'une partie de territoire de Gruitrode; 2) des communes de Gruitrode (arr. de Maaseik) et Neerglabbeek (arr. de Hasselt) avec annexion d'une partie de territoire de Bree et cession de parties de territoire à Opitter; 3) des communes de Moerkerke, Lapscheure et Hoeke avec annexion d'une partie de territoire de Westkapelle 4) des communes de Grote-Spouwen, Kleine-Spouwen et Rijkhoven sous la nouvelle dénomination de Spouwen, avec annexion d'une partie de territoire de Hoeselt et cession de parties de territoire à Hoeselt et Membruggen; 5) des communes de Brustem, Aalst et Ordingen, avec cession de parties de territoire à Saint-Trond, Kozen, Zepperen et Rijkel (arr. de Tongres) et annexion de parties de territoire de Groot-Gelmen et Engelmanshoven; 6) des communes de 's. Herenelderen, Membruggen et Genoelselderen sous la nouvelle dénomination de Elderen, avec annexion d'une partie de territoire de Spouwen et Berg; 7) des communes de Hoeselt, Werm et Romershoven, avec cession de parties de territoire à Beverst et Bilzen et annexion de parties de territoire de Bilzen, Henis et Riksingen, modification des limites

Lois ou A.R.	Moniteur Belge du	Description	
		entre Hoeselt et Rijkhoven; 8) les communes de Meeuwen, Wijshagen et Ellikom, avec cession de parties de territoire de Meeuwen et Wijkshagen à Houthalen; 9) les communes de Geiinden, Engelmanshoven, Groot-Gelmen de l'arr. de Hasselt et Klein-Gelmen de l'arr. de Tongres sous la nouvelle dénomination de Gelmen, avec cession d'une partie de territoire à Brustem; 10) des communes de As et Niel-bij-As, modification des limites entre Mechelen-aan-de-Maas (arr. de Tongres) et As (arr. de Hasselt)	
A.R.27. 5.1970	23. 6.1970	Arrêté royal portant fusion des communes de Neerwinden, Eliksem, Laar, Overwinden, Ezemaal et Wange	
A.R. 5. 6.1970	19. 6.1970	Arrêté royal portant A.- fusion 1) des communes de Tubize et Oisquercq; 2) des communes de Remicourt et Lamine; 3) des communes de Furnes, Booitshoeke, Bulskamp, Steenkerke, Avekapelle, Eggewaartskapelle et Zoutenaai, avec cession d'une partie de territoire de Furnes à De Moeren et annexion de parties de territoire d'Adinkerke, Kosijde, Wulpen et De Moeren; 4) des communes de Heist, Knokke, Ramskapelle et Westkapelle sous la nouvelle dénomination de Knokke-Heist, avec annexion de parties de territoire de Dudzele et Oostkerke et cession de parties de territoire à Bruges, Dudzele et Lapscheure; 5) des communes de Chièvres et Tongres-Saint-Martin. B.- échange de territoire entre Heusy et Verviers. C.- annexion d'une partie de territoire de Neerpelt à Sint-Huibrechts-Lille, modification des limites entre Sint-Huibrechts-Lille et Achel, Kaulille et Hamont	
A.R.5.6.1970	20.6.1970	Arrêté royal portant A.- fusion 1) des communes de Proven et Krombeke et échange de parties de territoire entre Proven et Roesbrugge-Haringe; 2) des communes de Eisdend, Mechelen-aan-de-Maas, Opgrimbie et Vucht sous la nouvelle dénomination de Maasmechelen avec échange de parties de territoire entre Maasmechelen (arr. de Tongres) et As (arr. d'Hasselt), cession d'une partie de territoire de Mechelen-aan-de-Maas à Boorseme; 3) des communes de Bruges, Lissewege, Koolkerke, Sint-Kruis, Assebroek, Sint-Michiels, Sint-Andries et Dudzele avec annexion de parties de territoire de Heist, Ramskapelle, Oostkamp et Loppem et cession de parties de territoire à Dudzele, Ramskapelle et Oostkerke; B.- annexion d'une partie de territoire de Houtain-l'Evêque à Landen	
A.R.5.6.1970	23.6.1970	Arrêté royal portant fusion: 1) des communes de Boutersem, Kerkom et Roosbeek; 2) des communes de Dilsen, Elen et Rotem de l'arr. de Maaseik, Lanklaar et Stokkem de l'arr. de Tongres; 3) des communes de Attenhoven et Neerlanden; 4) des communes de Landen et Rumsdorp.	
A.R.16.6.1970	19.6.1970	Arrêté royal portant fusion: 1) des communes de La Hestre et Bellicourt; 2) des communes de Petegem-aan-de-Schelde, Elsegem, Moregem et Wortegem sous la nouvelle dénomination de Wortegem-Petegem; 3) des communes de Nederbrakel, Opbrakel, Est Michelbeke et Zegelsem sous la nouvelle dénomination de Brakel; 4) des communes de Geluveld et Zandvoorde; 5) des communes de Ruien, Berchem, Kwaremont et Zulzeke sous la nouvelle dénomination de Kluisbergen; 6) des communes de Tirlemont, Oorbeek et Bost	
A.R.16.6.1970	20.6.1970	Arrêté royal portant A.- fusion 1) des communes de Kumtich et Vissenaken; 2) des communes de Leut et Meeswijk; 3) des communes de Zillebeke, Voormezele et Hollebeke, avec annexion de parties de territoire d'Ypres et Zonnebeke et cession de parties de territoire de Zillebeke à Ypres; B.- échange de parties de territoire entre Malines et Walem	
A.R.20. 6.1970	23. 6.1970	Arrêté royal portant fusion: 1) des communes de Alleur et Xhendremael; 2) des communes de Morhet, Nives et Vaux-lez-Rosières sous la nouvelle dénomination de Vaux-sur-Sûre; 3) des communes de Hannut, Abolens, Avernas-le-Bauduin, Bertrée, Blehen, Cras-Avernas, Crehen, Lens-Saint-Remy, Poucet et Villers-le-Peuplier; 4) des communes de Audenarde, Heurne, Welden, Meldren et Mater; 5) des communes de Munkzwalm, Sint-Denijs-Boekel, Roborst, Paulatem, Dikkele, Hundelgem, Beerlegem, Meilegem, Sint-Maria-Latem, Sint-Blasius-Boekel et Rozebeke	
A.R.29. 6.1970	30. 6.1970	Arrêté royal portant fusion des communes d'Ostende, Stene et Zandvoorde avec annexion de parties de territoire de Middelkerke, Leffinge, Snaaskerke et Bredene	
	23.12.1970	1. 1.1971	Loi qui rattache les communes de Drogenbos, Kraainem, Linkebeek, Rhode-Saint-Genèse, Wemmel et Wezembeek-Oppem à l'arrondissement de Hal-Vilvorde
A.R.3. 3.1971	12. 3.1971	Arrêté royal portant modification des limites des communes de Hofstade et Elewijt	
	9. 4.1971	21. 4.1971	Loi portant ratification des arrêtés royaux pris en exécution des articles 91 et 92 de la loi du 14 février 1961 d'expansion économique, de progrès social et de redressement financier
A.R.8.12.1970	12.2.1971	Arrêté royal portant fusion: 1) des communes de Veerle et Varendonk; 2) des communes de Drieslinter et Neerlinter en une nouvelle commune de Linter; 3) des communes de Diest et Webbekom	
A.R.8.12.1970	18.2.1971	Arrêté royal portant fusion: 1) des communes de Lézu et Helen-Bos; 2) des communes de Tongres, Berg, Henis, Koninksem, Neerrepn et Riksingen; 3) des communes de Termonde, Appels et Sint-Gillis-bij-Dendermonde; 4) des communes de Kinrooi, Kes-senich, Molenbeersel et Ophoven	
A.R.18.2.1971	4.3.1971	Arrêté royal portant fusion: 1) des communes de Jemappes et Flénu avec cession d'une partie de territoire à Mons; 2) des communes de Mons, Cuesmes, Ghlin, Hyon, Nimy et Obourg avec annexion de parties de territoire de Jemappes et de Baudour	

Lois ou A.R.	Moniteur Belge du	Description
23.7.1971	6.8.1971	Loi concernant la fusion des communes et la modification de leurs limites
26.7.1971	24.8.1971	Loi organisant les agglomérations et les fédérations de communes
A.R.13.10.1972	20.12.1972	Arrêté royal portant changement de nom: 1) de Roelux en Le Roelux; 2) de La Calamine (Kalmis) en La Calamine (Kelmis); 3) de Meyrode en Meyerode
A.R.29.12.1972	23.1.1973	Arrêté royal portant changement de nom: 1) de Clermont en Clermont-sous-Huy; 2) de Mévergnies en Mévergnies-lez-Lens; 3) de Mons en Mons-lez-Liège; 4) de Saint-Georges en Georges-sur-Meuse
1. 8.1974	22. 8.1974	Loi créant des institutions régionales, à titre préparatoire à l'application de l'article 107 quater de la Constitution
30.12.1975	23. 1.1976	Loi ratifiant l'arrêté royal du 17 septembre 1975 (moniteur du 25 septembre 1975) portant fusion et modification de leurs limites ;
		1. Fusion d'Anvers, Berchem, Borgerhout, Deurne, Ekeren, Hoboken, Merksem et Wilrijk prise en cours le 1.1.1983.
		2. Fusion de Zwijndrecht et Burcht
		3. Fusion de Stabroek et Hoevenen
		4. Annexion à Essen d'une partie de territoire de Kalmthout (Kalmthoutse Hoek) (c.f.5)
		5. Annexion à Kalmthout d'une partie de territoire de Wuustwezel (c.f.6)
		Cession du hameau "Kalmthoutse Hoek" de Kalmthout à Essen (c.f.4)
		6. Fusion de Wuustwezel et Loenhout
		Cession du hameau "Achterbroek" de Wuustwezel à Kalmthout (c.f.5)
		7. Fusion de Brecht, Sint-Job-in-'t-Goor et Sint-Lenaarts
		Cession du hameau "Sint-Antonius-Brecht" à Zoersel (c.f.9)
		8. Fusion de Schilde et 's-Gravenwezel
		9. Fusion de Zoersel et Halle
		Annexion d'une partie de territoire de la commune de Brecht "Sint-Antonius-Brecht" (c.f.7)
		10. Fusion de Westmalle et Oostmalle
		11. Fusion de Boechout et Vremde
		12. Fusion de Ranst, Broechem, Emblem et Oelegem
		13. Fusion de Zandhoven, Massenhoven, Pulderbos, Pulle et Viersel
		14. Fusion de Kontich et Waarloos
		15. Fusion de Rumst, Reet et Terhagen
		16. Fusion de Malines, Heffen, Hombeek, Leest, Muizen et Walem
		Annexion des parties de territoire de la commune de Sint-Katelijne-Waver: "Quartier Kauwendaal" et "Pasbrug" (c.f.26)
		17. Fusion de Bonheiden et Rijmenam
		Cession d'une partie de territoire de Rijmenam dénommée "Peulis" à Putte (c.f.18)
		18. Fusion de Putte et Beerzel
		Annexion des parties de territoire de Rijmenam et Onze-Lieve-Vrouw-Waver dénommées "Peulis" (c.f.17) et (c.f.26)
		19. Fusion de Heist-op-den-Berg, Booischot, Hallaar, Itegem, Schriek et Wiekevorst
		20. Fusion de Nijlen, Kessel et Bevel
		21. Fusion de Lierre et Koningshooikt
		22. Fusion de Willebroek, Blaasveld, Heindonk et Tisselt
		Annexion des parties de territoire des communes de Breendonk et Ruisbroek (c.f.23)
		Cession des parties de territoire de Tisselt et Willebroek vers Puurs (c.f.23)
		23. Fusion de Puurs, Breendonk, Liezele et Ruisbroek
		Annexion des parties de territoire de Tisselt et Willebroek (c.f.22)
		Cession des parties de territoire de Breendonk et Ruisbroek vers Willebroek (c.f.22)
		24. Fusion de Sint-Amands, Lippelo et Oppuurs
		25. Fusion de Bornem, Hingene, Mariekerke et Weert
		26. Fusion de Sint-Katelijne-Waver et Onze-Lieve-Vrouw-Waver
		Cession des parties de territoire de Sint-Katelijne-Waver dénommée "Quartier Kauwendaal" et "Pasbrug" à Malines (c.f.16)
		Cession d'une partie de territoire d'Onze-Lieve-Vrouw-Waver dénommée "Peulis" vers Putte (c.f.18)
		27. Cession d'une partie de territoire de Vosselaar à Lille (c.f.36)
		28. Fusion de Ravels, Poppel et Weelde
		Annexion d'une partie de territoire de Oud-Turnhout dénommée "Kijkverdriet" (c.f.29)
		29. Cession d'une partie de la commune d'Oud-Turnhout dénommée "Schoonbroek" vers Retie (c.f.37)
		Cession d'une partie de territoire d'Oud-Turnhout dénommée "Kijkverdriet" vers Ravels (c.f.28)
		30. Annexion d'une partie de territoire de Rijkevorsel à Merksplas (c.f.31)
		31. Cession d'une partie de territoire de Rijkevorsel vers Merksplas (c.f.30)
		32. Fusion de Hoogstraten, Meer, Meerle, Minderhout et Wortel
		33. Fusion de Beerse et Vlimmeren
		34. Annexion d'une partie de territoire de Retie à Arendonk (c.f.37)
		Cession des parties de territoire de la commune d'Arendonk dénommées "Arendonkse Hoek" et "Laagbroek" vers Retie (c.f.37)
		35. Fusion de Kasterlee, Lichtaart et Tielen

Lois ou A.R.	Moniteur Belge du	Description
		36. Fusion de Lille, Gierle, Poederlee et Wechelderzande
		Annexion d'une partie de territoire de la commune de Vosselaar (c.f. 27)
		37. Annexion des parties de territoire d'Arendonk dénommées "Laagbroek" et "Arendonkse Hoek" à Retie (c.f.34) et de Oud-Turnhout dénommée "Schoonbroek" à Retie (c.f.29)
		Cession d'une partie de territoire de Retie vers Arendonk (c.f.34)
		38. Fusion de Balen et Olmen
		39. Annexion d'une partie de territoire de Oevel à Geel (c.f.43)
		40. Commune créée par fusion des communes de Eindhout, Veerle et Vorst qui portera le nom de Laakdal
		41. Fusion de Herselt et Ramsel
		42. Fusion de Hulshout, Houtvenne et Westmeerbeek
		43. Fusion de Westerlo et Oevel
		Cession d'une partie de territoire de la commune de Oevel à Geel (c.f.39)
		44. Fusion de Herentals, Morkhoven et Noorderwijk
		45. Fusion de Grobbendonk et Bouwel
		46. Fusion de Vilvorde et de Peutie
		47. Fusion de Machelen et de Diegem
		48. Fusion de Hal, Buizingen et Lembeek
		49. Fusion de Dilbeek, Groot-Bijgaarden, Itterbeek, Schepdaal, Sint-Martens-Bodegem et Sint-Ulriks-Kapelle
		50. Fusion de Grimbergen, Beigem, Humbeek et Strombeek-Bever
		51. Fusion de Meise et de Wolvertem
		Annexion d'une partie de territoire de la commune de Merchtem (Brussegem) (c.f.58)
		52. Fusion de Zaventem, Nossegem, Woluwé-Saint-Etienne, et de Sterrebeek
		53. Fusion de Londerzeel, Malderen et de Steenhuffel
		54. Fusion de Asse, Bekkerzeel, Kobbegem, Mollem, Relegem et de Zellik
		55. Fusion de Sint-Pieters-Leeuw, Oudenaken, Ruisbroek, Sint-Laureins-Berchem et de Vlezenbeek
		56. Fusion de Ternat, Sint-Katherina-Lombeek et de Wambeek
		57. Fusion de Zemst, Elewijt, Epegem, Hofstade et de Weerde
		Cession d'une partie de territoire de Zemst vers Kapelle-op-den-Bos (c.f.60)
		58. Fusion de Merchtem, Brussegem et Hamme
		Cession d'une partie de territoire de Brussegem dénommée "Oppem" vers Meise (c.f.51)
		59. Fusion de Opwijk et de Mazenzele
		60. Fusion de Kapelle-op-den-Bos, Nieuwenrode et de Ramsdonk
		Annexion d'une partie de territoire de la commune de Zemst (c.f.57)
		61. Fusion de Roosdaal et de Borchtlombeek
		Annexion de parties de la commune de Lennik (c.f.65) et de Gooik (c.f.66)
		Cession d'une partie de territoire de la commune de Borchtlombeek à Liedekerke (c.f.69)
		Cession d'une partie de territoire de Roosdaal vers Lennik (c.f.65)
		62. Fusion de Beersel, Alseberg, Tourneppe, Huizingen et Lot
		63. Fusion de Pepingen, Brages, Bellingen, Bogaarden, Elingen et de Heikruis
		64. Fusion de Steenokkerzeel, Melsbroek et de Perk
		65. Commune créée par la fusion de Sint-Kwintens-Lennik, Gaasbeek et de Sint-Martens-Lennik qui portera le nom de Lennik
		Annexion d'une partie de territoire de Roosdaal (c.f.61)
		Cession d'une partie de territoire de Sint-Kwintens-Lennik à Roosdaal (c.f.61)
		66. Fusion de Gooik, Kester, Leerbeek et de Oetingen
		Cession d'une partie de territoire de Gooik à Roosdaal (c.f.61)
		67. Fusion de Kampenhout, Berg, Buken et Nederokkerzeel
		68. Fusion de Herne, Herfelingen et Saint-Pierre-Capelle
		69. Annexion par Liedekerke d'une partie de territoire de la commune de Borchtlombeek (c.f.61)
		70. Fusion de Hekelgem, Essene et de Teralfene
		71. Fusion de Gammerages, Tollembeek et de Vollezele
		72. Fusion de Boortmeerbeek et de Hever
		73. Fusion de Haacht, Tildonk et de Wespelaar
		Annexion d'une partie de territoire de la commune de Herent dénommé "Kelft"
		Annexion d'une partie de territoire de la commune de Werchter dénommée "Wakkerzeel" (c.f.75)
		74. Fusion de Tremelo et de Baal
		Annexion d'une partie de territoire de Betekom dénommée "Baalse Berg" (c.f.76)
		75. Fusion de Rotselaar, Werchter et de Wezemaal
		Cession d'une partie de territoire de Werchter dénommée "Wakkerzeel" à Haacht (c.f.73)
		76. Fusion de Begijnendijk et de Betekom
		Cession d'une partie de territoire de Betekom dénommée "Baalse Berg" à la commune de Tremelo (c.f.74)
		Cession d'une partie de territoire de Begijnendijk dénommée "Bloemse Hoeve" à la commune de Aarschot (c.f.77)

Lois ou A.R.	Moniteur Belge du	Description
		77. Fusion d'Aarschot, Gelrode, Langdorp et de Rillaar Annexion d'une partie de territoire de Begijnendijk dénommée "Bloemse Hoeve" (c.f.76)
		78. Commune créée par la fusion de Montaigu, Zichem, Averbode, Messelbroek et de Testelt dénommée Montaigu-Zichem Annexion d'une partie du territoire de Kaggevinne (c.f.79)
		79. Fusion de Diest, Deurne, Kaggevinne, Molenstede et de Schaffen Cession d'une partie de territoire de Kaggevinne à la commune de Montaigu-Zichem (c.f.78)
		80. Fusion de Kortenbergh, Erps-Kwerps, Everberg et de Meerbeek
		81. Fusion de Herent, Veltem-Beisem et Winksele Cession des parties de territoire de Herent dénommée "Kelfs" à Haacht (arr. de Halle-Vilvorde) (c.f.73) et "Wijgmaal" à Louvain (c.f.83)
		82. Fusion de Bertem, Korbeek-Dijle et de Leefdaal
		83. Fusion de Louvain, Heverlee, Kessel-Lo et de Wilsele Annexion des parties de territoire de Korbeek-Lo dénommée "De Mol" et "Ziekelingen" (c.f.99)
		Annexion des parties de territoire des communes de Haasrode et Blanden (c.f.89) Annexion d'une partie de territoire de Herent dénommée "Wijgmaal" (c.f.81)
		84. Fusion de Holsbeek, Kortrijk-Dutsel, Nieuwrode et Sint-Pieters-Rode
		85. Commune créée par la fusion de Tielt, Houwaart, Meensel-Kiezegem et de Sint-Joris-Winge qui portera le nom de Tielt-Winge
		86. Fusion de Lubbeek, Binkom, Linden et de Pellenberg
		87. Fusion de Bekkevoort, Assent et de Molenbeek-Wersbeek
		88. Fusion de Huldenberg, Loonbeek, Neerijse, Ottenburg et de Sint-Agatha-Rode
		89. Fusion de Oud-Heverlee, Blanden, Haasrode, Sint-Joris-Weert et de Vaalbeek Cession des parties de territoire de Blanden et Haasrode à Louvain (c.f.83)
		90. Fusion de Kortenen, Hoeleden, Kersbeek-Miskom, Ransberg et de Waanrode Annexion d'une partie de territoire de Sint-Margriete-Houtem (c.f.93) et Bunsbeek dénommée "Stok" (c.f.91)
		91. Fusion de Glabbeek-Zuurbemde, Bunsbeek, Attenrode et Kapellen Cession d'une partie de territoire de Bunsbeek à Tirlemont (c.f.93) Cession d'une partie de territoire de Bunsbeek dénommée "Stok" vers Kortenen (c.f.90)
		92. Fusion de Hoegaarden et de Outgaarden Annexion d'une partie de territoire de Honsem dénommée "Meldert" (c.f.100) Echange de parties de territoire avec Tirlemont (c.f.93)
		93. Fusion de Tirlemont, Grossoncourt, Hakendover, Kuntich, Oplinter et de Sint-Margriete-Houtem Echange de territoire avec Hoegaarden (c.f.92) Annexion d'une partie de territoire de Bunsbeek (c.f.91) Cession d'une partie de territoire de la commune de Sint-Margriete-Houtem dénommée "Stok" à Kortenen (c.f.90)
		94. Fusion de Linter, Orsmaal et de Wommersom
		95. Fusion de Landen, Attenhoven, Neerwinden et de Houtain-l'Evêque
		96. Fusion de Geetbets et de Rummen
		97. Fusion de Leau, Budingen et de Halle-Booienhoven
		98. Fusion de Tervuren, Duisburg et Vossem
		99. Fusion de Bierbeek, Korbeek-Lo et de Lovenjoel Annexion d'une partie de territoire de la commune de Honsem (c.f.100) Cession de parties de territoire dénommée "De Mol" et "Ziekelingen" à Louvain (c.f.83)
		100. Fusion de Boutersem et de Honsem Cession de parties de territoire de Honsem à Hoegaarden (c.f.92) et à Bierbeek (c.f.99)
		101. Fusion de Hasselt, Kermt, Kuringen, Sint-Lambrechts-Herk, Stevoort et Wimmertingen
		102. Echange de parties de territoire entre la commune de Zonhoven et Heusden-Zolder (Zolder) (c.f.103) et entre la commune de Zonhoven et Houthalen-Helchteren (c.f.116) (arr.de Maaseik)
		103. Commune créée par la fusion de Heusden et Zolder qui portera le nom de Heusden-Zolder Echange de parties de territoire entre la commune de Heusden-Zolder (Zolder) et Zonhoven (c.f.103) et Houthalen-Helchteren (Houthalen) (c.f.116) (arr. de Maaseik)
		104. Fusion de Beringen, Koersel, Beverlo et Paal
		105. Fusion de Bourg-Léopold et de Heppen
		106. Commune créée par la fusion de Kwaadmechelen et Oostham qui portera le nom de Ham
		107. Fusion de Lummen, Linkhout et Meldert
		108. Fusion de Halen et Zelem
		109. Fusion de Herck-la-Ville et Schulen

Lois ou A.R.	Moniteur Belge du	Description
		110. Fusion de Nieuwerkerken et Kozen Cession d'une partie de territoire de Kozen dénommée "Kortenbos" vers Saint-Trond (c.f.111)
		111. Fusion de Saint-Trond, Brustem, Duras, Gelmen, Velm et Zeperen Annexion d'une partie de territoire de Nieuwerkerken (Kozen) dénommée "Kortenbos" (c.f.)110) et de Gingelom (Borlo) (c.f.112)
		Cession d'une partie de territoire de Gelmen vers Heers (c.f.131) (arr. de Tongres)
		112. Fusion de Gingelom, Borlo, Goyer et Montenaken Cession d'une partie de territoire de Gingelom à Saint-Trond (c.f.111)
		113. Fusion de Maaseik, Neeroeteren et Opoeteren
		114. Fusion de Bree et Opitter
		115. Commune créée par la fusion de Meeuwen et Gruitrode dénommée Meeuwen-Gruitrode
		116. Commune créée par la fusion de Houthalen et de Helchteren dénommée Houthalen-Helchteren
		Echange de parties de territoire entre les communes de Heusden-Zolder (arr. de Hasselt) (c.f.102)
		Cession d'une partie de territoire de Helchteren vers Hechtel-Eksel (c.f.122)
		117. Commune créée par la fusion de Hamont et Achel dénommée Hamont-Achel
		118. Fusion de Bocholt et Kaulille
		119. Fusion de Neerpelt et Sint-Huibrechts-Lille
		120. Cession d'une partie de territoire de Overpelt vers Hechtel-Eksel (c.a.122)
		121. Fusion de Peer, Wijchmaal et Grote-Brogel
		122. Commune créée par la fusion de Hechtel et Eksel dénommée Hechtel-Eksel
		Annexion d'une partie de territoire de Overpelt (c.f.120)
		Annexion d'une partie de territoire de Houthalen-Helchteren (Helchteren) (c.f.116)
		123. Fusion de Tongres, Elderen, Haren, Kolmont, Lowaige, Mal, Nerem, Russon, Sluse, et Vreren
		Cession d'une partie de territoire de Tongres dénommée "Vrijhern" vers Hoeselt (c.f.124)
		Cession d'une partie de territoire de Elderen vers Riemst (c.f.124)
		Cession d'une partie de territoire de Haren vers Looz (c.f.130)
		Cession d'une partie de territoire de Kolmont vers Looz (c.f.130)
		124. Fusion de Riemst, Zichen-Zussen-Bolder, Herderen, Kanne, Millen, Val-Meer, Vlijtingen et Vroenhoven
		Annexion d'une partie de territoire d'Elderen (c.f.123)
		125. Fusion de Lanaken, Gellik, Neerharen, Rekem et Veldwezelt
		126. Fusion de Maasmechelen, Boorseme, Leut et Uikhoven
		127. Fusion de Bilzen, Beverst, Eigenbilzen, Hoelbeek, Martenslinde, Mopertingen, Munsterbilzen, Spouwen et Waltwilder
		128. Fusion de Hoeselt, Schalkhoven et Sint-Huibrecht-Hern
		Annexion d'une partie de territoire de Tongres dénommée "Vrijhern" (c.f.123)
		129. Fusion de Kortessem, Guigoven, Vliermaal, Vliermaalroot et Wintershoven
		130. Fusion de Looz, Broekom, Gors-Opleeuw, Gotem, Groot-Loon, Hendrieken, Hoepertingen, Kerniel, Kuttekoven, Rijkel et Voort
		Annexion d'une partie de territoire de Tongres (Kolmont) (c.f.123)
		Annexion d'une partie de territoire de Tongres (Haren) (c.f.123)
		131. Fusion de Heers, Bovelingen et Heks
		Annexion d'une partie de territoire de Saint-Trond (Gelmen) (arr. de Hasselt) (c.f.111)
		132. Fusion de Wellen, Berlingen, Herten et Ulbeek
		133. Commune créée par la fusion de Fouron-le-Comte, Mouland, Remersdaal, Fouron-Saint-Pierre, Fouron-Saint-Martin et Teuven dénommée Fouron
		134. Fusion d'Alost, Baardegem, Erembodegem, Gijzegem, Herdersem, Hofstade, Meldert, Moorsel et Nieuwerkerken
		Cession d'une partie de territoire d'Erembodegem dénommée "Terjoden" à Haaltert (c.f.139)
		135. Fusion de Denderleeuw, Iddergem et Welle
		Annexion de parties de territoire de Ninove dénommée "Bakergem" et "Ene" (c.f.140)
		136. Commune créée par la fusion de Erpe, Mere, Aaigem, Bambrugge, Burst, Erongegem, Ottergem et Vlekkem dénommée Erpe-Mere
		137. Fusion de Zottegem, Oombergen et Sint-Maria-Oudenhove
		Cession d'une partie de territoire de Sint-Maria-Oudenhove à Brakel (arr. d'Audenarde) (c.f.181)
		Cession de parties de territoire de Oombergen dénommées "Espenhoek", "Cottem" et "Hoogveld" vers Sint-Lievens-Houtem (c.f.142)
		138. Fusion de Herzele, Borsbeke, Hillegem, Ressegem, Sint-Antelinks, Sint-Lievens-Esse, Steenhuize-Wijnhuize et Woubrechtgem
		139. Fusion de Haaltert, Denderhoutem, Heldergergem et Kerksken
		Annexion d'une partie de territoire de Alost (Erembodegem) dénommée "Terjoden" (c.f.134)

Lois ou A.R.	Moniteur Belge du	Description
		140. Fusion de Ninove, Appelterre-Eichem, Aspelare, Denderwindeke, Lieferinge, Meerbeke, Nederhasselt, Neigem, Okegem, Outer, Pollare et Voorde Cession d'une partie de territoire de Ninove à Denderleeuw (c.f.135)
		141. Fusion de Grammont, Grimminge, Idegem, Moerbeke, Nieuwenhove, Ophasselt, Schendelbeke, Smeerebbe-Vloerzegem, Viane, Waarbeke, Zandbergen et Zarlarding
		142. Fusion de Sint-Lievens-Houtem, Bavegem, Letterhoutem, Vlierzele et Zonnegem Annexion de parties de territoire de Oombergen dénommée "Espenhoek", "Cottem" et "Hoogveld" (c.f.137)
		Cession d'une partie de territoire de Vlierzele à Lede (c.f.143)
		143. Fusion de Lede, Impe, Oordegem, Smetlede et Wanzele Annexion d'une partie de territoire de Sint-Lievens-Houtem (Vlierzele) dénommée "Papegem" (c.f.142)
		144. Fusion de Termonde, Baasrode, Grembergen, Mespelare, Oudegem, et Schoonaarde
		145. Fusion de Lebbeke, Denderbelle et Wieze
		146. Fusion de Hamme et Moerzeke
		147. Echange de parties de territoire entre Zele et Lokeren (arr. de Saint-Nicolas) (c.f.186)
		148. Fusion de Berlare, Overmere et Uitbergen Echange de parties de territoire entre Berlare et Lokeren (arr. de Saint-Nicolas) (c.f.180)
		149. Fusion de Wichelen, Schellebelle et Serskamp
		150. Fusion de Wetteren, Massemen et Westrem
		151. Fusion de Laarne et Kalken
		152. Fusion de Sint-Laureins, Sint-Jan-in-Eremo, Sint-Margriete, Waterland-Oudeman et Watervliet
		153. Echange de parties de territoire entre Eeklo et Maldegem (c.f.154)
		154. Fusion de Maldegem, Adegem et Middelburg Echange de parties de territoire entre Eeklo et Maldegem
		155. Fusion de Kaprijke et Lembeke
		156. Fusion d'Assenede, Bassevelde, Boekhoute et Oosteeklo
		157. Fusion de Gand, Afsnee, Tronchiennes, Gentbrugge, Ledeberg, Mariakerke, Oostakker, Sint-Amandsberg, Sint-Denijs-Westrem, Wondelgem et Zwijnaarde Annexion de parties de territoire de Merelbeke (c.f.165) Cession de parties de territoire de Zwijnaarde à Merelbeke (c.f.165)
		158. Fusion de Sint-Martens-Laten et Deurle
		159. Fusion de De Pinte et Zevegem Annexion de parties de territoire de Merelbeke (Schelderode Melsen)(c.f.165) et de Gavere (Vurste) (c.f.166) Cession de parties de territoire de Zevegem à Merelbeke
		160. Fusion de Knesselare et Ursel
		161. Fusion de Aalter, Bellem, Lotenhulle et Poeke
		162. Fusion de Deinze, Bachte-Maria-Lerne, Gottem, Grammene, Meigem, Sint-Martens-Lerne, Vinkt et Wontergem
		163. Fusion de Zulte, Machelen et Olsene
		164. Fusion de Nazareth et Eke Annexion de parties de territoire de Gavere (Semmerzake) (c.f.166) Cession de parties de territoire de Eke à Gavere (c.f.166)
		165. Fusion de Merelbeke, Bottelare, Melsen, Munte et Schelderode Annexion de parties de territoire de Gand (Zwijnaarde) (c.f.157) Annexion de parties de territoire de De Pinte (Zevegem) (c.f.159) Annexion de parties de territoire de Gavere (Vurste) (c.f.166) Cession de parties de territoire de Merelbeke à Gand (c.f.157) Cession de parties de territoire des communes de Schelderode et de Melsem à De Pinte (c.f.159)
		166. Fusion de Gavere, Asper, Baaigem, Dikkelvenne, Semmerzake et Vurste Annexion de parties de territoire de Nazareth (Eke) (c.f.164) Annexion de parties de territoire de Zingem (arr. d'Audenarde) (c.f.176) Cession de parties de territoire de Vurste à De Pinte (c.f.159) Cession de parties de territoire de Semmerzake à Nazareth (c.f.164) Cession de parties de territoire de Vurste à Merelbeke (c.f.165) Cession de parties de territoire de Dikkelvenne à Zingem (arr. d'Audenarde) (c.f.176)
		167. Fusion de Welle et Gontrode
		168. Fusion de Destelbergen et Heusden
		169. Fusion de Lochristi, Beervelde, Zaffelare et Zeveneken
		170. Fusion de Zomergem, Oostwinkel et Ronsele
		171. Fusion de Lovendegem et Vinderhoute
		172. Fusion de Evergem, Ertvelde (arr. d'Eeklo) et Sleidinge
		173. Fusion de Oosterzele, Balegem, Gijzenzele, Landskouter, Moortsele et Scheldewindeke
		174. Fusion de Nevele, Hansbeke, Landegem, Merendree, Poesele et Vosselare

Lois ou A.R.	Moniteur Belge du	Description
		<p>175. Fusion de Audenarde et Mullem Annexion d'une partie de territoire de Wortegem-Petegem (Ooike) (c.f.178) Echange de parties de territoires entre Audenarde et Wortegem (c.f.178) Cession d'une partie de territoire d'Audenarde à Zwalm (c.f.183)</p> <p>176. Fusion de Zingem, Huize et Ouwegem Annexion de parties de territoire de Gavere (Dikkelvenne) (c.f.166) Annexion de parties de territoire de Zwalm (Nederzwalm-Hermelgem) (c.f.183) Cession de parties de territoire de Zingem vers Gavere (arr. de Gand) (c.f.166) Cession de parties de territoire de la commune de Zingem vers Zwalm (c.f.183) Cession d'une partie de territoire de la commune de Huize à Kruishoutem (c.f.177)</p> <p>177. Fusion de Kruishoutem, Nokere et Wannegem-Lede Annexion d'une partie de territoire de Zingem (c.f.176)</p> <p>178. Fusion de Wortegem-Petegem et Ooike Annexion de parties de territoire d'Audenarde (c.f.175) et Kluisbergen (c.f.179) Cession d'une partie de territoire de Wortegem-Petegem à Audenarde (c.f.175) et à Kluisbergen (c.f.179)</p> <p>179. Annexion des parties de territoire d'Avelgem (arr. de Courtrai- prov. de Flandre occidentale) par Kluisbergen (c.f.220) Annexion de parties de territoire de Wortegem-Petegem par Kluisbergen (c.f.178) Cession de parties de territoire de la commune de Kluisbergen à Avelgem (prov. de Flandre occidentale) (c.f.220) à Wortegem-Petegem (c.f.178) et Maarkedal (c.f.180)</p> <p>180. Commune créée par la fusion de Etikhove, Maarke-Kerkem, Nukerke et Schorisse dénommée Maarkedal Annexion d'une partie de territoire de la Kluisbergen (Zulzeke) (c.f.179)</p> <p>181. Fusion de Brakel, Everbeek et Parike Annexion d'une partie de territoire de Zottegem (Sint-Maria-Oudenhove) (arr. d'Alost) (c.f.137)</p> <p>182. Commune créée par la fusion de Deftinge, Hemelveerdegem, Sint-Maria-Lierde et Sint-Martens-Lierde dénommée Lierde</p> <p>183. Commune créée par la fusion de Munkzwalm et Nederzwalm-Hermelgem dénommée Zwalm Annexion de parties de territoire d'Audenarde (Welden) (c.f.175) et Zingem (c.f.176) Cession de parties de territoire de Nederzwalm-Hermelgem à Zingem (c.f.176)</p> <p>184. Commune créée par la fusion de Sint-Kornelis-Horebeke et Sint-Maria-Horebeke dénommée Horebeke</p> <p>185. Fusion de Saint-Nicolas, Belsele, Nieuwkerken-Waas et Sinaai Annexion de parties de territoires de Beveren (Haasdonk) (c.f.189), Tamise (c.f.190) et Sint-Gillis Waas (St. Pauwels) (c.f.188) Cession d'une partie de territoire de Sinaai à Stekene (c.f.187)</p> <p>186. Fusion de Lokeren, Daknam et Eksaarde Echange de parties de territoire entre Lokeren et Zele (c.f.147) (arr. de Termonde) Echange de parties de territoire entre Lokeren et Berlare (c.f.148) (arr. de Termonde)</p> <p>187. Fusion de Stekene et Kemzeke Annexion d'une partie de territoire de Saint-Nicolas vers Stekene (c.f.185) Cession d'une partie de territoire de Kemzeke vers Sint-Gillis-Waas (c.f.188)</p> <p>188. Fusion de Sint-Gillis-Waas, De Klinge, Meerdonk et Sint-Pauwels Annexion de parties de territoires de Beveren (Vrasene) (c.f.189) et Stekene (Kemzeke) (c.f.187) Cession d'une partie de territoire de Sint-Pauwels à Sint-Nicolas (c.f.185)</p> <p>189. Fusion de Beveren, Doel, Haasdonk, Kallo, Kieldrecht, Melsele, Verrebroek et Vrasene Cession d'une partie de territoire de Haasdonk à Saint-Nicolas (c.f.185) et de Vrasene à Sint-Gillis-Waas (c.f.188)</p> <p>190. Fusion de Tamise, Elversele, Steendorp et Tielrode Cession d'une partie de territoire de Tamise à Saint-Nicolas (c.f.185)</p> <p>191. Fusion de Kruibeke, Bazel et Rupelmonde</p> <p>192. Fusion de Damme, Sijsele, Moerkerke et Oostkerke Annexion d'une partie de territoire de Bruges (c.f.193)</p> <p>193. Cession d'une partie de territoire de Bruges à Damme (c.f.192)</p> <p>194. Fusion de Beernem, Oedelem et Sint-Joris</p> <p>195. Fusion de Oostkamp, Hertsberge, Ruddervoorde et Waardamme</p> <p>196. Fusion de Zedelgem, Aartrijke, Loppem et Veldegem Cession d'une partie de territoire d'Aartrijke à Torhout (c.f.198)</p> <p>197. Fusion de Jabbeke, Snellegem, Stalhille, Varsenare et Zerkegem</p> <p>198. Annexion par Torhout d'une partie de territoire de Zedelgem (Aartrijke) (c.f.196) et d'une partie de territoire d'Ichtegem (c.f.241) (arr. d'Ostende)</p> <p>199. Fusion de Zuienkerke, Houtave, Meetkerke et Nieuwmunster Cession d'une partie de territoire de Nieuwmunster à De Haan (c.f.242)</p> <p>200. Fusion de Tielt, Aarsele, Kanegem et Schuiferskapelle</p> <p>201. Fusion de Dentergem, Markegem, Oeselgem et Wakken</p>

Lois ou A.R.	Moniteur Belge du	Description
		202. Fusion de Pittem et Egem
		203. Fusion de Ardoois (arr. de Roelers) et Koolskamp
		204. Fusion de Wingene et Zwevezele
		205. Fusion de Wielsbeke, Ooigem et Sint-Baafs-Vijve
		206. Fusion de Roulers, Oekene et Rumbek
		207. Fusion d'Izegem et Kachtem
		208. Fusion de Moorslede et Dadizele
		209. Fusion de Ledegem, Rollegem-Kapelle et Sint-Eloois-Winkel
		210. Fusion de Staden, Oostnieuwkerke et Westrozebeke
		211. Fusion de Hooglede et Gits
		212. Fusion de Courtrai, Aalbeke, Bellegem, Bissegem, Heule, Kooigem, Marke et Rollegem
		Annexion d'une partie de territoire de Kuurne (c.f.213) et Harelbeke (c.f.219)
		213. Cession d'une partie de territoire de Kuurne à Courtrai (c.f.212)
		214. Fusion de Waregem, Beveren, Desselgem et Sint-Eloois-Vijve
		215. Fusion de Zwevegem, Heestert, Moen, Otegem et Sint-Denijs
		216. Commune créée par la fusion des communes de Espierres et Helchin sous le nom de Espierres-Helchin
		217. Fusion de Wevelgem, Gullegem et Moorseele
		218. Fusion de Menin, Lauwe et Rekkem
		219. Fusion de Harelbeke, Bavikhove et Hulste
		Cession d'une partie de territoire de Harelbeke à Courtrai (c.f.212)
		220. Fusion de Avelgem, Bossuit, Kerkhove, Outrijve et Waarmaarde
		Echange de parties de territoires de Avelgem avec Kluisbergen (prov. de Flandre-Orientale) (c.f.179)
		221. Fusion de Anzegem, Ingooigem, Kaster, Tiegem et Vichte
		222. Fusion de Ypres, Boezinge, Dikkebus, Elverdinge, Vlamertinge et Zillebeke
		223. Commune créée par la fusion des communes de Langemark et Poelkapelle sous le nom de Langemark-Poelkapelle
		Annexion d'une partie de territoire de Zonnebeke (c.f.225)
		224. Fusion de Wervik et Geluwe
		225. Fusion de Zonnebeke, Beselare, Geluveld et Passendale
		Cession d'une partie de territoire de Zonnebeke à Langemark-Poelkapelle (c.f.223)
		226. Commune créée par la fusion des communes de Wijtschate, Dranouter, Kimmel, Loker, Neuve-Eglise, Westouter et Wulvergem sous le nom de Heuvelland
		Annexion d'une partie de territoire de Reningelst (Poperinge) (c.f.227)
		227. Fusion de Poperinge, Proven, Reningelst, Roesbrugge-Haringe et Watou
		Cession d'une partie de territoire de Reningelst à Heuvelland (c.f.226)
		228. Commune créée par la fusion des communes de Oostvleteren, Westvleteren et Woesten sous le nom de Vleteren
		229. Fusion de Dixmude, Beerst, Driekapellen, Leke, Pervijze, Vladslo et Woumen
		Cession d'une partie de territoire de Woumen à Houthulst (c.f.231)
		230. Fusion de Kortemark, Handzame et Zarren-Werken
		231. Fusion de Houthulst, Klerken et Merkem
		Annexion d'une partie de territoire de Diksmude (Woumen) (c.f.229)
		232. Commune créée par la fusion des communes de Lo et Reninge sous le nom de Lo-Reninge
		233. Fusion de Furnes, Beauvoorde et Houtem
		234. Fusion de Alveringem, Leisele et Stavele
		235. Fusion de Koksijde et Oostduinkerke
		236. Annexion par Nieuport d'une partie de territoire de Middelkerke (Westende) (arr. d'Ostende) (c.f.238)
		237. Fusion de La Panne et de Adinkerke
		238. Fusion de Middelkerke, Westende, Leffinge, Spermalie et Wilskerke
		Cession d'une partie de territoire de Westende à Nieuport(arr. de Furnes) (c.f.236)
		239. Fusion de Gistel et de Snaaskerke
		Annexion d'une partie de territoire de Westkerke (Ware-Vaart) (c.f.240)
		240. Fusion de Oudenburg, Ettelgem, Roksem et Westkerke
		Cession d'une partie de territoire de Westkerke (Ware-Vaart) à Gistel (c.f.239)
		241. Fusion de Ichtegem, Bekegem et Eernegem
		Cession d'une partie de territoire de Ichtegem à Torhout (arr. de Bruges) (c.f.198)
		242. Commune créée par la fusion des communes de Klemsterke, Vlissegem et Wenduine sous le nom de De Haan
		Annexion d'une partie de territoire de Nieuwmunster dénommée "Drifweg" (arr. de Bruges) (c.f.199)
		243. Fusion de Nivelles, Baulers, Bornival, Monstreux et Thines
		244. Fusion de Genappe, Baisy-Thy, Bousval, Glabais, Houtain-le-Val, Loupaigne Vieux-Genappe et Ways
		Cession d'une partie de territoire de Baisy-Thy (hameau de Tangissart) à Court-Saint-Etienne (c.f. 255)

Lois ou A.R.	Moniteur Belge du	Description
		245. Commune créée par la fusion de Lasne-Chapelle-Saint-Lambert, Couture-Saint-Germain, Maransart, Ohain et Plancenoit dénommée Lasne Cession d'une partie de territoire d'Ohain vers Waterloo (c.f.246)
		246. Annexion par Waterloo d'une partie de territoire de Braine-l'Alleud (c.f.247) et Lasne (Ohain) (c.f.245)
		247. Fusion de Braine-l'Alleud, Lillois-Witterzée et Ophain-Bois-Seigneur-Isaac Cession d'une partie de territoire de Braine-l'Alleud à Waterloo (c.f.246)
		248. Fusion de Braine-le-Château et de Wauthier-Braine
		249. Fusion d'Iltre, Haut-Iltre et Virginal-Samme Cession d'une partie de territoire de Virginal-Samme à Tubize (c.f.250)
		250. Fusion de Tubize, Clabecq et Saintes Annexion d'une partie de territoire d'Iltre (Virginal-Samme) (c.f.249)
		Cession d'une partie de territoire de Saintes à Rebecq (c.f.251)
		251. Commune créée par la fusion de Rebecq-Rognon, Bierghes et Quenast dénommée Rebecq Annexion d'une partie de territoire de Tubize (Saintes) (c.f.250)
		252. Fusion de Rixensart, Genvai et Rosières
		253. Fusion de Wavre, Bierges et Limal Cession d'une partie de territoire de Wavre et de Limal vers Ottignies-Louvain-la-Neuve (c.f.254)
		254. Commune créée par la fusion de Ottignies, Cérroux-Mousty et Limelette dénommée Ottignies-Louvain-la-Neuve Annexion de parties de territoire de Wavre et Limal (c.f.253)
		Annexion d'une partie de territoire de Chaumont-Gistoux (Corroy-le-Grand) (c.f.258)
		Cession d'une partie de territoire de Cérroux-Mousty (Limauges) à Court-Saint-Etienne (c.f.255)
		255. Annexion par Court-Saint-Etienne d'une partie de territoire de Genappe (Baisy-Thy - Hameau de Tangissart) (c.f.244) et d'une partie de territoire d'Ottignies L.L.N. (Cérroux-Mousty, hameau de Limauges) (c.f.254)
		256. Fusion de Mont-Saint-Guibert, Corbais et Hévíllers
		257. Commune créée par la fusion de Walhain-Saint-Paul, Nil-Saint-Vincent-Saint-Martin et Tourinnes-Saint-Lambert dénommée Walhain
		258. Fusion de Chaumont-Gistoux, Bonlez, Corroy-le-Grand, Dion-Valmont et Longueville Cession d'une partie de territoire de Corroy-le-Grand vers Ottignies-Louvain-La-Neuve (c.f.254)
		259. Commune créée par la fusion de Chastre-Villeroux-Blanmont, Cortil-Noirmont, Gentinnes et Saint-Géry dénommée Chastre Cession d'une partie de territoire de Gentinnes (hameau de Haute Heuval) vers Villers-la-Ville (c.f.260)
		260. Fusion de Villers-la-Ville, Marbais, Mellery, Sart-Dames-Avelines et Tilly Annexion d'une partie de territoire de Chastre (Gentinnes - Hameau de Haute Heuval) (c.f.259)
		261. Fusion de Jodoigne, Dongelberg, Jauchelette, Jodoigne-Souveraine, Lathuy, Mélin, Piétrain, Saint-Jean-Geest, Saint-Remy-Geest et Zetrud-Lumay. Cession d'une partie de territoire de Dongelberg vers Incourt (c.f.262)
		262. Fusion d'Incourt, Glimes, Opprebais, Pietrebais et Roux-Miroir Annexion d'une partie de territoire de Jodoigne (Dongelberg) (c.f.261)
		263. Fusion de Grez-Doiceau, Archennes, Biez, Bossut-Gottechain et Nethen. Cession d'une partie de territoire de Bossut-Gottechain (hameau de Chabut) vers Beauvechain (c.f.264)
		264. Fusion de Beauvechain, Hamme-Mille, l'Ecluse, Nodebais et Tourinnes-la-Grosse Annexion d'une partie de territoire de Grez-Doiceau (Bossut-Gottechain - hameau de Chabut) (c.f.263)
		265. Fusion de Perwez, Malèves-Sainte-Marie-Wastines, Orbais, Thorembais-lez-Béguines et Thorembais-Saint-Trond.
		266. Commune créée par la fusion de Ramillies-Offus, Autre-Eglise, Gérompont, Grand-Rosière-Hottomont et Huppaye dénommée Ramillies
		267. Commune créée par la fusion d'Orp-le-Grand, Jandrain-Jandrenouille, Jauche, Marilles et Noduwez dénommée Orp-Jauche
		268. Commune créée par la fusion de Neerheylissem, Linsmeau et Opheylissem dénommée Héléicine
		269. Fusion de Mons, Ciplly, Harmignies, Harveng, Havré, Jemappes, Maisières, Mesvin, Nouvelles, Saint-Symphorien, Spiennes et Villers-Saint-Ghislain Annexion de parties de territoire de Soignies (Casteau - Arr. de Soignies) (c.f.282)
		Jurbise (Masnuy-Saint-Jean) (c.f.280) et Le Roeulx (Ville-sur-Haine - arr. de Soignies) (c.f.283)
		270. Fusion de Quaregnon et Wasmuel
		271. Commune créée par la fusion de Pâturages, Warquignies et Wasmes dénommée Colfontaine Annexion d'une partie de territoire de Frameries (Eugies) (c.f.272)
		Cession d'une partie de territoire de Pâturages dénommée "Poignard" vers Frameries (c.f.272)

Lois ou A.R.	Moniteur Belge du	Description
		272. Fusion de Frameries, Eugies, La Bouverie, Noirchain et Sars-la-Bruyère Annexion d'une partie de territoire de Colfontaine (Pâturages dénommée "Poignard") (c.f.271) Cession d'une partie de territoire de Eugies vers Colfontaine (c.f.271)
		273. Commune créée par la fusion de Quévy-le-Petit, Asquillies, Aulnois, Blaregnies, Bougnies, Genly, Givry, Goegnies-Chaussée, Havay et Quévy-le-Grand dénommée Quévy
		274. Fusion de Boussu et Hornu
		275. Fusion de Saint-Ghislain, Baudour, Hautrage, Neufmaison, Sirault, Tertre et Villerot
		276. Fusion de Dour, Blaugies, Elouges et Wihéries Cession d'une partie de territoire de Wihéries vers Honnelles (c.f.277)
		277. Communes créée par la fusion de Montignies-sur-Roc, Angre, Angreau, Athis, Autreppe, Erquennes, Fayt-le-Franc, Marchipont, Onnezies et Roisin dénommée Honnelles Annexion de parties de territoire de Quiévrain (Audregnies) (c.f.278) et Dour (Wihéries) (c.f.276)
		278. Fusion de Quiévrain, Audregnies et Baisieux Cession d'une partie de territoire d'Audregnies vers Honnelles(c.f.277)
		279. Fusion de Hensies, Hainin, Montroeuil-sur-Haine et Thulin
		280. Fusion de Jurbise, Erbaut, Erbisoeul, Herchies, Masnuy-Saint-Jean et Masnuy-Saint-Pierre Cession d'une partie de territoire de Masnuy-Saint-Jean vers Mons (c.f.269)
		281. Fusion de Lens, Bauffe, Cambron-Saint-Vincent, Lombise et Montignies-lez-Lens
		282. Fusion de Soignies, Casteau, Chaussée-Notre-Dame, Louvignies (arr. de Mons) Horrués, Naast, Neufvilles (arr. de Mons) et Thieusies Cession d'une partie de territoire de Casteau à Mons (c.f.269)
		283. Fusion de Le Roeulx, Mignault, Thieu et Ville-sur-Haine Cession d'une partie de territoire de Ville-sur-Haine vers Mons (arr. de Mons) (c.f.263)
		284. Fusion de La Louvière, Boussoit, Haine-Saint-Paul, Haine-Saint-Pierre (arr. de Thuin), Houdeng-Aimeries, Houdeng-Goegnies, Maurage, Saint Vaast, Strepy-Bracquegnies et Trivières Annexion d'une partie de territoire de Seneffe (Familleureux, hameau de "Besonrieux") (arr. de Charleroi) (c.f.312)
		285. Commune créée par fusion d'Ecaussinnes-d'Enghien, Ecaussinnes-Lalaing et Marche-lez-Ecaussinnes dénommée Ecaussinnes
		286. Fusion de Braine-le-Comte, Hennuyères, Henripont, Petit-Roeulx-lez-Braine, Ronquières et Steenkerque
		287. Fusion de Silly, Bassily, Graty, Hoves, Thoricourt et Fouleng, Gondregnies, Hellebecq (arr. d'Ath)
		288. Fusion d'Enghien, Marcq et Petit-Enghien
		289. Fusion de Lessines, Bois de Lessines, Deux-Acren, Ghoy, Ogy, Ollignies et Papignies
		290. Fusion de Ath, Arbre, Bouvignies, Ghislenghien, Gibecq, Houtaing, Irchonwelz, Isières, Lanquesaint, Maffle, Mainvault, Meslin-l'Évêque, Moulbaix, Ormeignies, Ostiches, Rebaix, Villers-Notre-Dame, Villers-Saint-Amand et Ligne (arr. de Tournai)
		291. Fusion de Brugelette, Attre, Gages, Mevergnies-lez-Lens et Cambron-Casteau (arr. de Mons)
		292. Fusion de Chièvres, Grosage, Huissignies, Ladeuze et Tongre-Notre-Dame
		293. Fusion de Beloeil, Aubechies, Basècles, Ellignies-Sainte-Anne, Quevaucamps, Ramegnies, Stambruges, Thumaide et Wadelincourt
		294. Fusion de Bernissart, Pommeroeul et Blaton (arr. de Tournai)
		295. Commune créée par la fusion de Frasnies-lez-Buissenal, Anvaing, Arc-Wattripont, Buissenal, Cordes, Dergneau, Forest, Hacquegnies, Herquegnies, Moustier, Ouedghien, Saint-Sauveur et Montroeuil-au-Bois (arr. de Tournai)
		296. Fusion de Ellezelles, Lahamaide et Wodecq
		297. Fusion de Tournai, Barry, Beclers, Blandain, Chercq, Ere, Esplechin, Froimont, Froyennes, Gaurain-Ramecroix, Havinnes, Hertain, Kain, Lamain, Marquain, Maulde, Melles, Mont-Saint-Aubert, Mourcourt, Orcq, Quartes, Ramegnies-Chin, Rumillies, Saint-Maur, Templeuve, Thimougies, Vaulx, Vezon, Warchin et Willemeau
		298. Commune créée par la fusion de Leuze, Chapelle-à-Oie, Chapelle-à-Wattines, Gallaix, Grandmetz, Pipaix, Thieulain, Willaupuis, Blicquy et Tourpes (arr. de Ath) dénommée Leuze-en-Hainaut
		299. Fusion de Péruwelz, Baugnies, Bon-Secours, Braffe, Brasménil, Bury, Callenelle, Roucourt, Wasmes-Audemez-Briffoeil et Wiers
		300. Fusion d'Antoing, Bruyelle, Calonne, Fontenoy, Maubray et Péronnes
		301. Commune créée par la fusion de Bléharies, Guignies, Hollain, Howardries, Jollain-Merlin, Laplaigne, Lesdain, Rongy et Wez-Velvain dénommée Brunehaut

Lois ou A.R.	Moniteur Belge du	Description
		302. Fusion de Rumes, La Glanerie et Taintignies
		303. Fusion d'Estaimpuis, Bailleul, Estaimbourg, Evregnies, Leers-Nord, Néchin et Saint-Léger
		304. Fusion de Pecq, Esquelmes, Hérinnes, Obigies et Warcoing
		305. Fusion de Celles, Escanaffles, Molenbaix, Popuelles, Pottes et Velaines
		306. Commune créée par la fusion de Amougies, Anseroeui, Orroir et Russeignies dénommée Mont-de-l'Enclos
		307. Fusion de Mouscron, Dottignies, Herseaux et Luigne
		308. Fusion de Comines, Bas-Warneton, Houthem, Ploegsteert et Warneton
		309. Fusion de Charleroi, Couillet, Dampremy, Gilly, Gosselies, Goutroux, Jumet, Lodelinsart, Marchienne-au-Pont, Marcinelle, Monceau-sur-Sambre, Montignies-sur-Sambre, Moht-sur-Marchienne, Ransart et Roux
		Annexion d'une partie de territoire de Les Bons Villers (Wayaux) (c.f.310)
		Cession d'une partie de territoire de Roux (hameau "Bois du Sart") vers Courcelles (c.f.315)
		310. Commune créée par la fusion de Mellet, Frasnes-lez-Gosselies, Rèves, Villers-Perwin et Wayaux dénommée Les Bons Villers
		Cession d'une partie de territoire de la commune de Wayaux vers Charleroi (c.f.309)
		311. Fusion de Pont-à-Celles, Buzet, Luttre, Obaix, Thiméon et Viesville
		312. Fusion de Seneffe, Arquennes, Familleureux, Feluy, et Petit-Roeulx-lez-Nivelles
		Cession d'une partie de territoire de la commune de Familleureux (hameau "Besonrieux") vers La Louvière (arr. de Soignies) (c.f.284)
		313. Fusion de Manage, Bois-d'Haine, Fayt-lez-Manage et La Hestre
		314. Fusion de Chapelle-lez-Herlaimont, Godarville et Piéton
		315. Fusion de Courcelles, Gouy-lez-Piéton, Souvret et Trazegnies
		Annexion d'une partie de territoire de Charleroi (hameau "Bois du Sart") (c.f.309)
		316. Fusion de Fontaine-l'Evêque, Forchies-la-Marche et Leernes
		317. Fusion de Montignies-le-Tilleul et Landelies sous le nom de Montigny-le-Tilleul
		318. Fusion de Gerpennes, Acoz, Gougnes, Joncret, Loverval et Villers-Poterie
		319. Fusion de Châtelet, Bouffioulx et Châtelineau
		320. Fusion de Farciennes et Pironchamps
		321. Commune créée par la fusion de Aiseau, Pont-de-Loup, Presles et Roselies dénommée Aiseau-Presles
		322. Fusion de Fleurus, Brye, Heppignies, Lambusart, Saint-Amand, Wagnelée, Wanfercée-Baulet et Wangenies
		323. Fusion de Thuin, Biercée, Biesme-sous-Thuin, Donstiennes, Gozée, Leers-et-Fosteau, Ragnies et Thuillies
		324. Fusion de Lobbes, Bienne-lez-Happart, Mont-Sainte-Geneviève et Sars-la-Buisière
		325. Commune créée par la fusion de Ham-sur-Heura, Nalinnes, Cour-sur-Heure, Jamioulx et Marbaix dénommée Ham-sur-Heure-Nalinnes
		326. Commune créée par la fusion de Morlanwelz-Mariemont, Carnières et Mont-Sainte-Aldegonde dénommée Morlanwelz
		327. Fusion de Binche, Buvrines, Epinois, Leval-Trahegnies, Ressaix, Waudrez et Bray, Péronnes (arr. de Soignies)
		328. Commune créée par la fusion de Estinnes-au-Mont, Croix-lez-Rouveroy, Faurouelx, Haulchin, Peissant, Rouveroy, Vellereille-les-Brayeux et Vellereille-le-Sec, Estinnes-au-Val (arr. de Soignies) dénommée Estinnes
		329. Fusion de Merbes-le-Château, Fontaine-Valmont, Labuissière et Merbes-Sainte-Marie
		330. Fusion de Erquelinnes, Bersillies-l'Abbaye, Grand-Reng, Hantes-Wihéries, Montignies-Saint-Christophe et Solre-sur-Sambre
		331. Fusion de Beaumont, Barbençon, Leugnies, Leval-Chaudeville, Renies, Solre-Saint-Géry, Strée et Thirimont
		Cession d'une partie de territoire de Solre-Saint-Géry vers Sivry-Rance (c.f.332)
		Cession d'une partie de territoire de Barbençon vers Froidchapelle (c.f.333)
		332. Commune créée par la fusion de Sivry, Rance, Grandrieu, Montbliart et Sautin dénommée Sivry-Rance
		Annexion d'une partie de territoire de Beaumont (c.f.331)
		333. Commune créée par la fusion de Froid-Chapelle, Boussu-lez-Walcourt, Erpion et Vergnies dénommée Froidchapelle
		Annexion d'une partie de territoire de Beaumont (c.f.331)
		334. Fusion de Chimay, Baileux, Baillièvre, Bourliers, Forges, L'Escaillère, Lompret, Rièzes, Robechies, Saint-Remy, Salfes, Vaulx, Villers-la-Tour et Viralles
		335. Fusion de Momignies, Beauwelz, Forge-Philippe, Macon, Macquenoise, Monceau-Imbrechies et Seloignes
		336. Fusion de Liège, Angleur, Bressoux, Chênée, Glain, Grivegnée, Jupille-sur-Meuse, Rocourt et Wandre

Lois ou A.R.	Moniteur Belge du	Description
		Annexion de parties de territoire de Chaudfontaine (c.f.349), de Esneux (c.f.350), de Seraing (c.f.338), de Juprelle (c.f.356), de Saint-Nicolas (c.f.337) de Herstal (c.f.342), de Ans (c.f.341)
		Cession de parties de territoire de Chênée vers Chaudfontaine (c.f.349), de Wandre (hameau "La Motte et Chefneux) vers Blégny (c.f.346), de Wandre (Chertalle) vers Oupeye (c.f.343) et de Wandre vers Visé (c.f.344)
		337. Fusion de Saint-Nicolas, Montegnée et Tilleur
		Cession d'une partie de territoire de Saint-Nicolas vers Liège (c.f.336)
		338. Fusion de Seraing, Bonnelles, Jemeppe et Ougrée
		Cession de parties de territoire de Ougrée vers Liège (c.f.336)
		Cession d'une partie de territoire de Seraing vers Neupré (c.f.354)
		339. Commune créée par la fusion de Flémalle-Haute, Awirs Flémalle-Grande, Ivoz-Ramet et Mons-lez-Liège dénommée Flémalle
		Annexion d'une partie de territoire de Grâce-Hollogne (c.f.340)
		Cession d'une partie de territoire de Mons-lez-Liège vers Grâce-Hollogne (c.f.340)
		340. Fusion de Grâce-Hollogne, Bierset, Horion-Hozémont et Velroux
		Annexion de parties de territoire de Awans (c.f.355), de Ans (c.f.341), de Flémalle (c.f.339) et de Fexhe-le-Haut-Clocher (arr. de Waremme) (c.f.408)
		Cession de parties de territoire de Grâce-Hollogne vers Ans (c.f.341) et de Horion-Hozémont vers Flémalle (c.f.339)
		Cession de parties de territoire de Bierset et Grâce-Hollogne vers Awans (c.f.355)
		341. Fusion de Ans, Alleur et Loncin
		Annexion de parties de territoire de Awans (c.f.355) et de Grâce-Hollogne (c.f.340)
		Cession de parties de territoire de Ans vers Liège (c.f.336), de Alleur "Au Malaxhe" et "Es Rexhe" vers Juprelle (c.f.356) et de Loncin "Au Pople" vers Grâce-Hollogne (c.f.340)
		342. Fusion de Herstal, Liers, Milmort et Vottem
		Cession de parties de territoire de Herstal vers Oupeye (c.f.343) vers Visé (c.f.344) vers Liège (c.f.336) et de Liers vers Juprelle (c.f.356) et de Vottem vers Liège (c.f.336)
		343. Fusion de Oupeye, Haccourt, Hermalle-sous-Argenteau, Hermée, Heure-le-Romain, Houtain-Saint-Siméon et Vivegnis
		Annexion de parties de territoire de Hortal (c.f.342), de Liège (c.f.336) et de Visé (c.f.344)
		Cession de parties de territoire de Haccourt et de Hermalle-sous-Argenteau vers Visé (c.f.344)
		344. Fusion de Visé, Argenteau, Cheratte, Lanaye, Lixhe et Richelle
		Annexion de parties de territoire de Oupeye (c.f.343) de Dalhem (c.f.345) de Liège (c.f.336) et de Herstal (c.f.342)
		Cession d'une partie de territoire de Cheratte à Oupeye (c.f.343)
		345. Fusion de Dalhem, Berneau, Bombaye, Feneur, Mortroux, Saint-André, Warsage, et Neufchateau (arr. de Verviers)
		Cession d'une partie de territoire de Bombaye vers Visé (c.f.344) et de Saint-André à Blégny (c.f.346)
		346. Commune créée par la fusion de Trembleur, Barchon, Housse, Mortier, Saint-Remy et Saive dénommée Blegny
		Annexion de parties de territoire de Dalhem (c.f.345), Liège (c.f.336) et de Soumagne (c.f.347)
		347. Fusion de Soumagne, Ayeneux, Cerexhe-Heuseux, Evegnée-Tignée, Melen et Micheroux
		Cession d'une partie de territoire de Evegnée-Tignée et de Cerexhe-Heuseux vers Blégny (c.f.346)
		348. Fusion de Fléron, Magnée, Retinne et Romsée
		Cession d'une partie de territoire de Fléron (Faweux, Trou du Renard, Au Moulin sous Flérón et Neuville) vers Beyne-Heusay (c.f.358)
		349. Fusion de Chaudfontaine, Beaufays, Embourg et Vaux-sous-Chèvremont
		Annexion d'une partie de Liège (c.f.336) d'Esneux (c.f.350) et de Trooz (c.f.352)
		Cession d'une partie de territoire de Embourg (l'île Rousseau) vers Liège (c.f.336)
		350. Fusion d'Esneux et Tilff
		Annexion d'une partie de territoire de Sprimont (c.f.351)
		Cession d'une partie de territoire d'Esneux (Hestieux et Lagrange) vers Anthisnes (c.f.402) (arr. de Huy)
		Cession de parties de territoire de Tilff vers Liège (c.f.336) et Chaudfontaine (c.f.349)
		351. Fusion de Sprimont, Dolembreux, Gomzé-Andoumont, Louveigne et Rouvieux
		Annexion d'une partie de territoire de Comblain-au-Pont (c.f.359)
		Cession d'une partie de territoire de Dolembreux (Mery) vers Esneux (c.f.350) et de parties de territoire de Rouvieux (Martinrive et Ambève) et Louveigné (Deigne et Playe) vers Aywaille (c.f.353)

Lois ou A.R.	Moniteur Belge du	Description
		352. Commune créée par la fusion de Forêt, Fraipont et Nessonvaux dénommée Trooz Cession d'une partie de territoire de Forêt (Croix Michel) vers Chaudfontaine (c.f.349)
		353. Fusion de Aywaille, Sougné-Remouchamps et Ernonheid, Harzé (arr. de Huy) Annexion de parties de territoire de Sprimont (c.f.351)
		354. Commune créée par la fusion de Neuville-en-Condroz (arr. de Huy), Ehein, Plainevaux et Rotheux-Rimièrre Annexion d'une partie de territoire de Seraing (c.f.338) Cession d'une partie de territoire de Ehein vers Engis (arr. de Huy) (c.f.395)
		355. Fusion de Awans, Fooz, Hognoul, Othée et Villers-l'Evêque Annexion de parties de territoire de Grâce-Hollogne (c.f.340) Cession de parties de territoire de Awans vers Ans (c.f.341) et vers Grâce-Hollogne (c.f.340)
		356. Fusion de Juprelle, Fexhe-Slins, Lantin, Paifve, Slins, Villers-Saint-Siméon, Voroux-lez-Liers et Wihogne Cession d'une partie de territoire de Voroux-lez-Liers vers Liège (c.f.336) et de Slins (hameau de "Bas Slins" vers Bassenge (c.f.357) Annexion d'une partie de territoire de Ans (c.f.341) et de Herstal (c.f.342)
		357. Fusion de Bassenge, Boirs, Eben-Emael, Glons, Rodenge-sur-Geer et Wonck Annexion d'une partie de territoire de Juprelle (c.f.356)
		358. Fusion de Beyne-Heusay, Bellaire et Queue-du-Bois Annexion d'une partie de territoire de Fléron (c.f.348)
		359. Fusion de Comblain-au-Pont et Poulseur (arr. de Huy) Annexion d'une partie de territoire de Anthisnes (c.f.402) (arr. de Huy) Cession d'une partie de territoire de Comblain-au-Pont ("Fraiture) vers Sprimont (c.f.351)
		360. Fusion de Verviers, Ensival, Heusy, Lambermont, Petit-Rechain et Stembert Annexion de parties de territoire de Theux (c.f.362)
		361. Fusion de Dison et Andrimont
		362. Fusion de Theux, La Reid et Polleur Cession de parties de territoire de Theux et Polleur vers Verviers (c.f.360) et de Theux vers Spa (c.f.363)
		363. Annexion par Spa d'une partie de territoire de Theux (c.f.362) et de parties de territoires de Jalhay (c.f.364)
		364. Fusion de Jalhay et Sart Cession de parties de territoire de Sart vers Spa (c.f.363)
		365. Fusion de Pepinster, Soiron et Wegnez
		366. Fusion de Herve, Battice, Bolland, Chaineux, Charneux, Grand-Rechain, Julémont et Xhendelesse Cession d'une partie de territoire de Charneux vers Aubel (c.f.368)
		367. Commune créée par la fusion de Thimister et Clermont dénommée Thimister- Clermont
		368. Annexion par Aubel d'une partie de territoire de Herve (c.f.366)
		369. Fusion de Limbourg, Bilstain et Goé
		370. Fusion de Trois-Ponts et Basse-Bodeux Annexion d'une partie de territoire de Stavelot (c.f.373)
		371. Fusion de Stoumont, Chevron, La Gleize, Rahier et Lorcé (arr. de Huy)
		372. Fusion de Lierneux, Bra et Arbrefontaine (arr. de Bastogne - prov. de Luxem- bourg) Cession d'une partie de territoire d'Arbrefontaine (Goronne), Lierneux (Provedroux, Salmchâteau et Joubieval) vers Vielsalm (arr. de Bastogne - prov. de Luxembourg) (c.f.422) et de Bra (la Haute-Monchenoule et la Gottale) vers Manhay (arr. Marche en-Famenne - prov. de Luxembourg) (c.f.432)
		373. Fusion de Stavelot et Francorchamps Cession d'une partie de territoire de Stavelot vers Trois-Ponts (c.f.370)
		374. Commune créée par la fusion de Gemmenich, Hombourg, Montzen, Moresnet et Sippenaeken
		375. Fusion de Welkenraedt et Henri-Chapelle Echange de territoire entre Welkenraedt et Baelen (c.f.376)
		376. Fusion de Baelen et Membach Echange de territoire entre Baelen et Welkenraedt (c.f.375)
		377. Fusion de Malmédy, Bellevaux-Ligneuville et Bevercé
		378. Fusion de Waimés, Faymonville et Robertville
		379. Fusion de Eupen et Kettenis Echange de territoire entre les communes de Eupen et Raeren (c.f.381) Cession d'une partie de territoire de Kettenis vers Lontzen (c.f.380)
		380. Fusion de Lontzen et Walhorn Annexion d'une partie de territoire de Eupen (c.f.379) Cession d'une partie de territoire de Walhorn vers Raeren (c.f.381)
		381. Fusion de Raeren, Eynatten et Hauset Annexion d'une partie de territoire de Eupen (c.f.379) et Lontzen (c.f.380) Cession d'une partie de territoire de Raeren vers Eupen (c.f.379)

Lois ou A.R.	Moniteur Belge du	Description
		382. Fusion de la Calamine, Hergenrath et Neu-Moresnet
		383. Fusion de Butgenbach et Elsenborn
		384. Fusion de Bullange, Manderfeld et Rocherath
		Annexion d'une partie de territoire de Saint-Vith (c.f.386)
		385. Fusion de Amblève, Heppenbach et Meyerode
		Annexion d'une partie de territoire de Saint-Vith (c.f.386)
		Cession d'une partie de territoire de Meyerode (Wallerode) vers Saint-Vith (c.f.386)
		386. Fusion de Saint-Vith, Crombach, Lommersweiler, Recht et Schoenberg
		Annexion d'une partie de territoire de Amblève (c.f.385)
		Cession d'une partie de territoire de Recht (Born) vers Amblève (c.f.385) et de Schoenberg (Andlerberg, Anlermühle, Eimerscheid et Medendorf) vers Bullange (c.f.348)
		387. Commune créée par la fusion de Thommen et Reuland dénommée Burg-Reuland
		388. Fusion de Huy, Ben-Ahin et Tihange
		Annexion d'une partie de territoire de Marchin (c.f.396) et de parties de territoire de Modave (c.f.397)
		389. Fusion de Wanze, Antheit, Bas-Oha, Huccorgne, Moha et Vinalmont
		Annexion de parties de territoire de Héron (c.f.391)
		390. Fusion de Villers-le-Bouillet, Fize-Fontaine, Vaux-et-Borset, Vieux-Waleffe et Warnant-Dreye
		391. Fusion de Héron, Couthuin, Lavoir et Waret l'Evêque
		Echange de parties de territoire entre les communes de Héron et d'Andenne (prov. de Namur - arr. de Namur) (c.f.475)
		Cession d'une partie de territoire de Couthuin (Longpré) et de Lavoir vers Wanze (c.f.389)
		392. Fusion de Burdinne, Hannêche, Lamontzée, Marneffe et Oteppe
		393. Fusion de Verlaine, Chapon-Seraing et Seraing-le Château
		Annexion d'une partie de territoire de Amay (c.f.394)
		394. Fusion de Amay, Ampsin, Flône, Jehay-Bodegnée et Ombret-Rawsa
		Cession d'une partie de territoire de Jehay-Bodegnée (Bodegnée et Rogerée) vers Verlaine (c.f.393) et de Ombret-Rawsa (Rausa) vers Modave (c.f.397)
		395. Fusion de Engis (Arr. de Liège) Clermont-sous-Huy et Hermalle-sous-Huy
		Annexion d'une partie de territoire de Neupré (c.f.354) (arr. de Liège)
		Cession d'une partie de territoire de Hermalle-sous-Huy vers Saint-Georges-sur-Meuse (c.f.414) (arr. de Waremme)
		396. Fusion de Marchin et Vyle-et-Tharoul
		Cession d'une partie de territoire de Marchin (St. Léonard) vers Huy (c.f.388)
		397. Fusion de Modave, Outrelouxhe, Strée et Vierset-Barse
		Annexion d'une partie de territoire de Amay (c.f.394)
		Cession d'une partie de territoire de Strée et de Vierset-Barse vers Huy (c.f.388)
		398. Fusion de Clavier, Bois-et-Borsu, Les Avins, Ocquier, Pailhe et Terwagne
		399. Commune créée par la fusion de Soheit-Tinlot, Abée, Fraiture, Ramelot et Sény dénommée Tinlot
		Cession d'une partie de territoire de Abée vers Nandrin (c.f.400)
		400. Fusion de Nandrin, Saint-Séverin, Villers-le-Temple et Yernée-Fraineux
		Annexion d'une partie de territoire de Tinlot (c.f.399)
		401. Fusion de Ouffet, Ellemelle et Warzée
		Cession d'une partie de territoire de Ellemelle (Ouchenée) vers Anthisnes (c.f.402)
		402. Fusion d'Anthisnes, Hody, Tavier et Villers-aux-Tours
		Annexion d'une partie de territoire de Ouffet (c.f.401) et d'Esneux (arr. de Liège) (c.f.350)
		Cession d'une partie de territoire d'Anthisnes (Ciclôse) vers Comblain-au-Pont (arr. de Liège) (c.f.359)
		403. Fusion de Hamoir, Comblain-Fairon et Filot
		404. Fusion de Ferrières, Vieuxville, Werbomont, Xhoris et My (arr. de Marche-en-Famenne - prov. de Luxembourg) (c.f.432)
		Annexion d'une partie de territoire de Manhay (arr. de Marche-en-Famenne - prov. de Luxembourg) (c.f.432)
		405. Fusion de Faimés, Viemme et Aineffe (arr. de Huy)
		406. Fusion de Remicourt, Hodeige, Momalle et Pousset
		407. Fusion de Donceel, Haneffe, Jeneffe et Limont
		Cession d'une partie de territoire de Momalle vers Fexhe-le-Haut-Clocher (c.f.408)
		408. Annexion par Fexhe-le-Haut-Clocher d'une partie de territoire de Remicourt (c.f.406)
		Cession d'une partie de territoire de Fexhe-le-Haut-Clocher vers Grâce-Hollogne (arr. de Liège) (c.f.340)
		409. Fusion de Berloz, Corswarem et Rosoux-Crenwich
		410. Fusion de Geer, Boëlhe, Darion, Hollogne-sur-Geer, Lens-Saint-Servais, Ligney et Omal
		Annexion d'une partie de territoire de Hannut (c.f.411)

Lois ou A.R.	Moniteur Belge du	Description
		411. Fusion de Hannut, Avin, Grand-Hallet, Merdorp, Moxhe, Thisnes et Trognée Cession d'une partie de territoire de Trognée vers Geer (c.f.410)
		412. Fusion de Braives, Avennes, Ciplet, Fallais, Fumal, Latinne, Tourinne et Ville-en-Hesbaye.
		413. Fusion de Wasseiges, Acosse, Ambresin et Meeffe
		414. Annexion par Saint-Georges-sur-Meuse d'une partie de territoire de Engis (c.f.395) (arr. de Huy)
		415. Fusion de Lincent, Pellaines et Racour
		416. Fusion d'Arlon, Autelbas, Bonnert, Guirsch, Heinsch et Toernich Annexion d'une partie de territoire de Messancy (c.f.418) et d'Habay (arr. de Virton) (c.f.456)
		417. Fusion d'Aubange, Athus, Halanzy et Rachecourt Annexion d'une partie de territoire de Messancy (c.f.418)
		418. Fusion de Messancy, Habergy, Hondelange, Selange et Wolkrange Cession d'une partie de territoire de Wolkrange vers Arlon (c.f.416) et de Messancy (Guerlange) vers Aubange (c.f.417)
		419. Fusion de Attert, Nobressart, Nothomb, Thiaumont et Tontelange
		420. Annexion par Martelange d'une partie de territoire de Habay (arr. de Virton) (c.f.456)
		421. Fusion de Bastogne, Longvilly, Noville, Villers-la-Bonne-Eau et Wardin Annexion d'une partie de territoire de Bertogne (c.f.427) et de Vaux-sur-Sûre (c.f.425)
		422. Fusion de Vielsalm, Bihain, Grand-Halleux et Petit-Thier Annexion de parties de territoire de Lierneux (arr. de Verviers - prov. de Liège) (c.f.372) et d'une partie de territoire de Gouvy (c.f.423)
		423. Commune créée par la fusion de Bovigny, Beho, Cherain, Limerlé et Montleban dénommée Gouvy Cession d'une partie de territoire de Beho vers Vielsalm (c.f.422)
		424. Fusion de Houffalize, Mabompré, Mont, Nadrin, Tailles, Tavigny et Wibrin
		425. Fusion de Vaux-sur-Sûre, Hompré, Sibret et Juseret (arr. de Neufchâteau) Cession d'une partie de territoire de Sibret et (Isle-le-Pré et Senonchamps) vers Bastogne (c.f.421)
		426. Commune créée par la fusion de Amberloup, Tillet, Lavacherie (arr. de Neuf- château) dénommée Sainte-Ode Annexion d'une partie de territoire de Bertogne (c.f.427)
		427. Fusion de Bertogne, Longchamps et Flamierge Cession de parties de territoire de Flamierge (Prelle, Gray-Loukry) vers Tenne- ville (arr. de Marche-en-Famenne) (c.f.436) et (Celli, Grand-By-Fontaine, By-Font- taine, Petit Vaux et Moriville) vers Ste Ode (c.f.426)
		Cession d'une partie de territoire de Longchamps (Hemroulle et Savy) vers Bastogne (c.f.421)
		428. Fusion de Fauvillers, Hollange et Tintange
		429. Fusion de Marche-en-Famenne, Aye, Hargimont, Humain, On, Roy et Waha Annexion de parties de territoire de Somme-Leuze (arr. de Dinant - prov. de Namur) (c.f.487) et de Hotton (c.f.431)
		Cession d'une partie de territoire de Humain (Havrenne) vers Rochefort (c.f.479) (arr. de Dinant - prov. de Namur)
		430. Fusion de Durbuy, Barvaux, Bende, Bomal, Borlon, Grandhan, Heyd, Izier, Septon, Tohogne, Villers-Sainte-Gertrude et Wéris Cession d'une partie de territoire de Grandhan vers Somme-Leuze (arr. de Dinant - prov. de Namur) (c.f.487)
		431. Fusion de Hotton, Hampteau, Marenne et Fronville (arr. de Dinant - prov. de Namur). Annexion d'une partie de territoire de Erezée (c.f.435). Cession d'une partie de territoire de Marenne (Verdenne) vers Marche-en-Famenne (c.f.429)
		432. Commune créée par la fusion de Grandmenil, Dochamps, Harre, Malempré, Odeigne et Vaux-Chavanne dénommée Manhay Annexion d'une partie de territoire de Lierneux (arr. de Verviers - prov. de Liège) (c.f.372)
		Cession d'une partie de territoire d'Harre vers Ferrières (arr. de Huy - prov. de Liège) (c.f.404)
		433. Fusion de Nassogne, Bande, Forrières, Grune, Harsin, Lesterny, Masbourg et Ambly (arr. de Dinant - prov. de Namur)
		434. Fusion de La Roche-en-Ardenne, Beausaint, Halleux-Hives, Ortho et Samrée Annexion d'une partie de territoire de Rendeux (c.f.437)
		435. Fusion de Erezée, Amonines, Mormont et Soy Cession d'une partie de territoire de Soy (Ny) vers Hotton (c.f.431)
		436. Fusion de Tenneville, Champlon et Erneuville Annexion d'une partie de territoire de Bertogne (arr. de Bastogne) (c.f.427)
		437. Fusion de Rendeux, Beffe, Hodister et Marcourt Cession d'une partie de territoire de Marcourt (Cielle) vers La-Roche-en-Ardenne (c.f.434)

Lois ou A.R.	Moniteur Belge du	Description
		438. Fusion de Neufchâteau, Grandvoir, Grapfontaine, Hamipré, Longlier et Tournay Annexion d'une partie de territoire de l'Eglise (c.f.445)
		439. Fusion de Bertrix, Auby-sur-Semois, Cugnon, Jehonville et Orgéo Annexion d'une partie de territoire de Paliseul (c.f.443)
		440. Commune créée par la fusion de Libramont, Bras, Freux, Moiricy, Recogne, Remagne, Sainte-Marie-Chevigny et Saint-Pierre dénommée Libramont-Chevigny
		441. Fusion de Saint-Hubert, Arville, Awenne, Hatrival, Mirwart et Vesqueville Annexion d'une partie de territoire de Libin (c.f.444)
		442. Fusion de Bouillon, Bellevaux, Corbion, Dohan, Les Hayons, Noirefontaine, Poupehan, Rochehaut, Sensenruth, Ucimont et Vivy Annexion d'une partie de territoire de Vresse-sur-Semois (arr. de Dinant - prov. de Namur) (c.f.490)
		443. Fusion de Paliseul, Carlsbourg, Fays-les-Veneurs, Framont, Maissin, Nollevaux, Offagne et Opont Cession d'une partie de territoire de Offagne (Assenois, Glaumont, Girgaine) vers Bertrix (c.f.439)
		444. Fusion de Libin, Anloy, Ochamps, Redu, Smuid, Transinne et Villance Cession d'une partie de territoire de Libin et Smuid (Herdubois et Bozeau) vers Saint-Hubert (c.f.441)
		445. Fusion de Léglise, Assenois, Ebly, Mellier et Witry Annexion d'une partie de territoire de Habay (arr. de Virton) (c.f.456) Cession d'une partie de territoire de Assenois (Cousteumont et Le Sart) vers Neufchâteau (c.f.438)
		446. Fusion de Herbeumont, Saint-Médard et Straimont
		447. Fusion de Wellin, Chanly, Halma, Lonprez et Sohier
		448. Fusion de Daverdisse, Haut-Fays, Gembes et Porcheresse
		449. Fusion de Tellin, Grupont (Marche-en-Famenne) Bure et Resteigne (arr. de Dinant - prov. de Namur). Cession d'une partie de territoire de Resteigne (hameau "Belvaux) vers Rochefort (arr. de Dinant - prov. de Namur) (c.f.479)
		450. Fusion de Virton, Bleid, Ethe, Latour, Ruelle et Saint-Mard Annexion d'une partie de territoire de Rouvroy (c.f.459) Cession d'une partie de territoire de Bleid (Signeux) vers Musson (c.f.453)
		451. Fusion de Florenville, Chassepierre, Fontenoille, Lacuisine, Muno, Sainte-Cécile et Villers-devant-Orval
		452. Fusion de Meix-devant-Virton, Gérouville, Robelmont, Sommethonne et Villers-la-Loue
		453. Fusion de Musson et Mussy-la-Ville Annexion d'une partie de territoire de Virton (c.f.450)
		454. Fusion de Saint-Léger, Châtillon et Meix-le-Tige (arr. de Arlon)
		455. Fusion de Etalle, Buzenol, Chantemelle, Sainte-Marie, Vance et Villers-sur-Semois Cession d'une partie de territoire de Villers-sur-Semois (Harinsart, Orsainfaing) vers Habay (c.f.456)
		456. Commune créée par la fusion de Habay-la-Neuve, Habay-la-Vieille, Hachy, Houdeumont, Rulles et Anlier (arr. de Neufchâteau) dénommée Habay
		Annexion d'une partie de territoire de Etalle (c.f.455) Cession de parties de territoire d'Anlier vers Léglise (arr. Neufchâteau) (c.f.445) et vers Martelange (arr. de Arlon) (c.f.420) de Hachy vers Arlon (Arr. de Arlon) (c.f.416)
		457. Fusion de Tintigny, Bellefontaine, Rossignol et Saint-Vincent
		458. Fusion de Chiny, Jamoigne, Izel, Les Bulles, Termes et Suxy (arr. de Neufchâteau)
		459. Commune créée par la fusion de Dampicourt, Harnoncourt, Lamorteau et Torgny dénommée Rouvroy Cession d'une partie de territoire de Dampicourt vers Virton (c.f.450)
		460. Fusion de Namur, Beez, Belgrade, Boninne, Bouge, Champion, Cognelée, Dausoulx, Dave, Erpent, Flawinne, Gelbressée, Jambes, Lives-sur-Meuse, Loyers, Malonne, Marche-les-Dames, Naninne, Saint-Marc, Saint-Servais, Suarlée, Temploux, Vedrin, Wépion et Wierde Annexion d'une partie de territoire de la Bruyère (c.f.473)
		461. Commune créée par la fusion d'Auvelais, Arsimont, Falisolle, Keumiée, Moignelée, Tamines et Velaine dénommée Basse-Sambre Annexion d'une partie de territoire de Sombreffe (c.f.469) Cession d'une partie de territoire de Keumiée et de Velaine vers Sombreffe (c.f.469)
		462. Commune créée par la fusion de Jemeppe, Balâtre, Ham-sur-Sambre, Mornimont, Moustier, Onoz, Saint-Martin et Spy dénommée Jemeppe-sur-Sambre
		463. Fusion de Floreffe, Floriffoux, Franière et Soye Cession d'une partie de territoire de Floreffe (Laquisse et La Charlerie) vers Profondeville (c.f.470)
		464. Commune créée par la fusion de Gembloux, Beuzet, Bossière, Bothey, Corroy-le-Château, Grand-Leez, Isnes et Mazy dénommée Gembloux-sur-Orneau Annexion d'une partie de territoire de Eghezée (c.f.467)

Lois ou A.R.	Moniteur Belge du	Description
		465. Fusion de Fosses-la-Ville, Aisemont, Le Roux, Sart-Eustache, Sart-Saint-Laurent et Vitruval Annexion d'une partie de territoire de Mettet (c.f.466)
		466. Fusion de Mettet, Biesme, Ermeton-sur-Biert, Furnaux, Graux, Saint-Gérard et Biesmerée, Oret et Stave (arr. de Philippeville) Cession d'une partie de territoire de Mettet vers Fosses-la-Ville (c.f.465) Cession d'une partie de territoire d'Oret vers Florennes (arr. de Philippeville) (c.f.493)
		467. Fusion de Eghezée, Aische-en-Refail, Bolinne, Boneffe, Branchon, Dhuy, Hanret, Leuze, Lienu, Longchamps, Mehaigne, Saint-Germain, Taviere, Upigny, Waret-la-Chaussée et Noville sur Mehaigne (arr. de Nivelles - prov. de Brabant) Cession d'une partie de territoire d'Aische-en-Refail à Gembloux-sur-Orneau (c.f.464)
		468. Commune créée par la fusion de Bierwart, Cortil-Wodon, Forville, Franc-Waret Hemptinne, Hingeon, Marchovelette, Noville-les-Bois, Pontillas, Tillier dénommée Fernelmont
		469. Fusion de Sombreffe, Ligny, Tongrinne et Boignée (arr. de Charleroi - prov. de Hainaut) Annexion de parties de territoire de Basse-Sambre (c.f.461) Cession d'une partie de territoire de Boignée vers Basse-Sambre (c.f.461)
		470. Fusion de Profondeville, Arbre, Bois-de-Villers, Lesve, Lustin et Rivière (arr. de Dinant) Annexion d'une partie de territoire de Floreffe (c.f.463)
		471. Fusion de Assesse, Courrière, Crupet, Florée, Maillen, Sart-Bernard, Sorinne-la-Longue
		472. Fusion de Gesves, Faulx-les-Tombes, Haltinne, Mozet et Sorée
		473. Commune créée par la fusion de Bovesse, Emines, Meux, Rhisnes, Saint-Denis, Villers-lez-Heest, Warisoulx dénommée La Bruyère Cession d'une partie de territoire de Rhisnes vers Namur (c.f.460)
		474. Fusion de Ohey, Evelette, Goesnes, Haillet, Jallet et Perwez
		475. Fusion de Andenne, Bonneville, Coutisse, Maizeret, Namêche, Sclayn, Thon, Vezin, Landenne, Seilles (arr. de Huy - prov. de Liège) Annexion d'une partie de territoire de Héron (arr. de Huy - prov. de Liège) (c.f.391) Cession d'une partie de territoire de Landenne vers Héron (arr. de Huy - prov. de Liège) (c.f.391)
		476. Fusion de Ciney, Achêne, Braibant, Chevetogne, Conneux, Leignon, Pessoux, Serinchamps et Sovet Cession d'une partie de territoire d'Achêne vers Dinant (c.f.477)
		477. Fusion de Dinant, Falmagne, Flamignoul, Foy-Notre-Dame, Furfooz, Lisogne, Sorinnes et Thynes Annexion d'une partie de territoire de Ciney (c.f.476)
		478. Fusion de Onhaye, Falaën, Gérin, Sommière, Weillen et Anthée, Serville (arr. de Philippeville)
		479. Fusion de Rochefort, Ave-et-Auffe, Buissonville, Eprave, Han-sur-Lesse, Jemelle, Lavaux-Sainte-Anne, Lessive, Mont-Gauthier, Villers-sur-Lesse et Wavreille Annexion d'une partie de territoire de Tellin (arr. de Neufchâteau - prov. de Luxembourg) (c.f.449) et d'une partie de territoire de Marche-en-Famenne (arr. de Marche-en-Famenne - prov. de Luxembourg) (c.f.429)
		480. Fusion de Anhée, Annevoie-Rouillon, Bioul et Denée et Sosoye (arr. de Namur)
		481. Fusion de Yvoir, Dorinne, Durnal, Godinne, Purnode et Spontin
		482. Fusion de Beauraing, Baronville, Dion, Felenne, Feschaux, Focant, Froidfontaine, Honnay, Javingue Martouzin-Neuville, Pondrome, Vonêche, Wancennes, Wiesme et Winenne
		483. Commune créée par la fusion de Hastière-Lavaux, Blaimont, Hastière-par-delà, Heer, Waulsort Agimont, Hermeton-sur-Meuse (arr. de Philippeville)
		484. Fusion de Houyet, Celles, Ciergnon, Custinne, Finnevaux, Hour, Hulsonniaux, Mesnil-Eglise, Mesnil-Saint-Blaise et Wanlin
		485. Fusion de Gedinne, Bourseigne-Neuve, Bourseigne-Vieille, Houdremont, Louette-Saint-Denis, Louette-Saint-Pierre, Malvoisin, Patignies, Rienne, Sart-Custinne, Vencimont et Willerzie Cession du territoire de Louette-Saint-Denis vers Vresse-sur-Semois (c.f.490)
		486. Fusion de Bièvre, Graide, Monceau-en-Ardenne, Naome et Oizy
		487. Fusion de Somme-Leuze, Bailionville, Bonsin, Heure, Hogue, Netinne, Noisoux, Sinsin et Waillet Annexion d'une partie de territoire de Durbuy (arr. de Marche-en-Famenne - prov. de Luxembourg) (c.f.430) et d'Havelange (c.f.489) Cession d'une partie de territoire de Bailionville et Noisoux vers Marche-en-Famenne (arr. de Marche-en-Famenne - prov. de Luxembourg) (c.f.429)
		488. Fusion de Hamois, Achet, Emptinne, Mohiville, Natoye, Schaltin et Scy
		489. Fusion de Havelange, Barvaux-Condroz, Flostoy, Jeneffe, Maffe, Néan, Miécrot, Porcheresse et Verlée Cession d'une partie de territoire de Maffe vers Somme-Leuze (c.f.487)

Lois ou A.R.	Moniteur Belge du	Description
		<p>490. Commune créée par la fusion de Vresse, Alle, Bohan, Nafraiture, Orchimont et Sugny (arr. de Neufchâteau - prov. de Luxembourg) dénommée Vresse-sur-Semois Annexion d'une partie de territoire de Gedinne (c.f.485) Cession d'une partie de territoire de Alle vers Bouillon (arr. de Neufchâteau - prov. de Luxembourg) (c.f.442)</p> <p>491. Fusion de Philippeville, Fagnolle, Franchimont, Jamagne, Jamiolle, Merlemont, Neuville, Omezée, Roly, Romedenne, Samart, Sart-en-Fagne, Sautour, Surice, Villers-en Fagne, Villers-le-Gambon et Vodecée Annexion d'une partie de territoire de Viroinval (c.f.497)</p> <p>492. Fusion de Courin, Aublain, Boussu-en-Fagne, Brûly, Brûly-de-Pesche, Cul-des-Sarts, Dailly, Frasnes, Gonrieux, Mariembourg, Pesche, Petigny, Petite-Chapelle et Presgaux</p> <p>493. Fusion de Florennes, Corenne, Flavion, Hanzinelle, Hanzinne, Hemptinne, Morialmé, Morville, Rosée, Saint-Aubin et Thy-le-Bauduin Annexion d'une partie de territoire de Mettet (arr. de Namur) (c.f.466)</p> <p>494. Fusion de Walcourt, Berzée, Castillon, Chastres, Clermont, Fontenelle, Fraire, Gourdinne, Lanefte, Pry, Rognée, Somzée, Tarcienne, Thy-le-Château, Vogenée et Yves-Gomezée Annexion d'une partie de territoire de Cerfontaine (c.f.495)</p> <p>495. Fusion de Cerfontaine, Daussois, Senzeille, Soumoy, Villers-Deux-Eglises et et Silenrieux Cession d'une partie de territoire de Silenrieux vers Walcourt (c.f. 494)</p> <p>496. Fusion de Doische, Gimnée, Gochenée, Matagne-la-Grande, Matagne-la-Petite, Niverlée, Romerée, Soulme, Vaucelles et Vodelée</p> <p>497. Commune créée par la fusion de Olloy-sur-Viroin, Dourbes, Le Mesnil, Mazée Nismes, Oignies-en-Thiérache, Treignes et Vierves-sur-Viroin Cession d'une partie de territoire de Dourbes vers Philippeville (c.f.491)</p>
4. 7.1978	26. 7.1978	Loi portant changement de nom de Basse-Sambre en Sambreville
30. 7.1979	9.10.1979	Loi portant changement de nom 1) de Westmalle en Malle 2) de Gembloux-sur-Orneau en Gembloux
9. 7.1980	10. 9.1980	Loi portant changement de nom 1) de Hekelgem en Affligem 2) de Glabbeek-Zuurbeemde en Glabbeek

LISTE DES COMMUNES N'AYANT PLUS D'EXISTENCE LEGALE MAIS
AYANT EU DEUX DENOMINATIONS

Archennes (Eerken)	Mouland v./z. Moelingen
Bassily (Zullik)	Neuve-Eglise v./z. Nieuwkerke
Bas-Warneton (Neerwaasten)	Oisquercq (Oostkerk)
Bettincourt (Bettenhoven)	Oleye (Liek)
Bierghes (Bierk)	Ollignies (Woelingen)
Bois-de-Lessines (Lessenbos)	Othée (Elch)
Bombaye (Bolbeek)	Otrange (Wouteringen)
Brages v./z. Beert	Papignies (Papegem)
Clabecq (Klabbeek)	Pellaines (Pellen)
Deux-Acren (Twee Akren)	Petit-Enghien (Lettelingen)
Dottignies (Dottenijs)	Piétrain (Petrem)
Fologne v./z. Veulen	Racour (Raathshoven)
Fouron-le-Comte v./z. 's Gravenvoeren	Rebecq-Rognon (Roosbeek)
Fouron-Saint-Martin v./z. Sint-Martens-Voeren	Rocleng-Looz v./z. Rukkelingen-Loon
Fouron-Saint-Pierre v./z. Sint-Pieters-Voeren	Rocleng-sur-Geer (Rukkelingen-aan-de-Jeker)
Fresin v./z. Vorsen	Rosoux-Crenwick (Roost-Krenwik)
Ghislenghien (Gellingen)	Ruseignies (Rozenaken)
Glons (Glaaien)	Russon v./z. Rutten
Goé (Gulke)	Saint-Jean-Geest (Sint-Jans-Geest)
Gossoncourt v./z. Goetsenhoven	Saint-Pierre-Capelle v./z. Sint-Pieters-Kapelle
Goyer v./z. Jeuk	Saint-Remy-Geest (Sint-Remigius-Geest)
Henri-Chapelle (Hendrik-Kapelle)	Saintes (Sint-Renelde)
Heur-le-Tiexhe v./z. Diets-Heur	Sluse v./z. Sluizen
Hombourg (Homburg)	Steenkerque (Steenkerke)
Houtain-l'Evêque v./z. Walshoutem	Tourinnes-la-Grosse (Deurne)
Hoves (Hove)	Tournepe v./z. Dworp
Jauche (Geten)	Trognée (Truielingen)
Jodoigne-Souveraine (Opgeldenaken)	Tronchiennes v./z. Drogen
Lanaye (Ternaaien)	Wamont v./z. Waasmont
L'Ecluse (Sluizen)	Warneton (Waasten)
Linsmeau (Linsmeel)	Warsage (Weerst)
Lixhe (Lieve)	Wauthier-Braine (Woutersbrakel)
Lowaigne v./z. Lauw	Wihogne (Nudorp)
Marcq (Mark)	Woluwe-Saint-Etienne v./z. Sint-Stevens-Woluwe
Marlinne v./z. Mechelen-Bovelingen	Zétrud-Lumay (Zittert-Lummen)
Mélin (Malen)	

