



Algemene Volks- en Woningtelling

op 1 maart 1991



1994

DEEL 6B

HUISHOUDENS EN FAMILIEKERNEN

Voornaamste cijfers

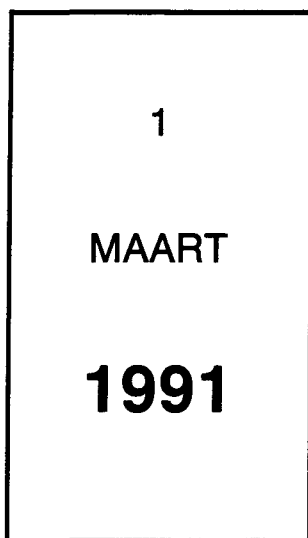
Per gemeente



NATIONAAL INSTITUUT VOOR DE STATISTIE

KONINKRIJK BELGIE

MINISTERIE VAN ECONOMISCHE ZAKEN



VOLKSTELLING

DEEL 6 - HUISHOUDENS EN FAMILIEKERNEN

B. VOORNAAMSTE CIJFERS PER GEMEENTE

Verkrijgbaar bij het **NATIONAAL INSTITUUT VOOR DE STATISTIEK**

Leuvenseweg, 44 - 1000 Brussel
Rubenslei, 2 - 2018 Antwerpen
Coupure Rechts, 620 - 9000 Gent

België : 265 F
Buitenland : 330 BF

Postrekening N° 000 - 2005886 - 23 van het NIS,
Leuvenseweg, 44 - 1000 Brussel

Het reproduceren van de inhoud van deze publikatie is niet toegelaten, noch geheel, noch gedeeltelijk, noch in de oorspronkelijke, noch in bewerkte vorm, tenzij met schriftelijke machtiging vanwege het **Nationaal Instituut voor de Statistiek**.

Het gebruiken van de inhoud van deze publikatie als toelichting of bewijsvoering in een artikel, een boekbespreking of een boek is toegestaan, mits de bron duidelijk en nauwkeurig wordt vermeld.

De 15e algemene volks- en woningtelling werd gehouden op 1 maart 1991.

De officiële bevolkingscijfers van alle administratieve eenheden van het land zijn bekend en werden gepubliceerd in het Staatsblad van 15 oktober 1991.

Om zo snel mogelijk aan de behoeften van de gebruikers tegemoet te komen, biedt het N.I.S. in deze publicatie over de telling een samenhangend geheel van gegevens betreffende de huishoudens aan.

Nu beschikt het Nationaal Instituut voor de Statistiek eveneens over een reeks tabellen die de voornaamste demografische kenmerken van de bevolking weergeven.

Deze documentatie kan worden bekomen bij het Nationaal Instituut voor de Statistiek, Leuvenseweg 44, te 1000 Brussel alsook in zijn verschillende gewestelijke centra:

- | | |
|---------------------------------|------------------|
| - Bd. de la Sauvenière, 73 - 75 | - 4000 Liège |
| - Place Albert I, 4 | - 6000 Charleroi |
| - Rubenslei, 2 | - 2018 Antwerpen |
| - Coupure Rechts, 620 | - 9000 Gent |

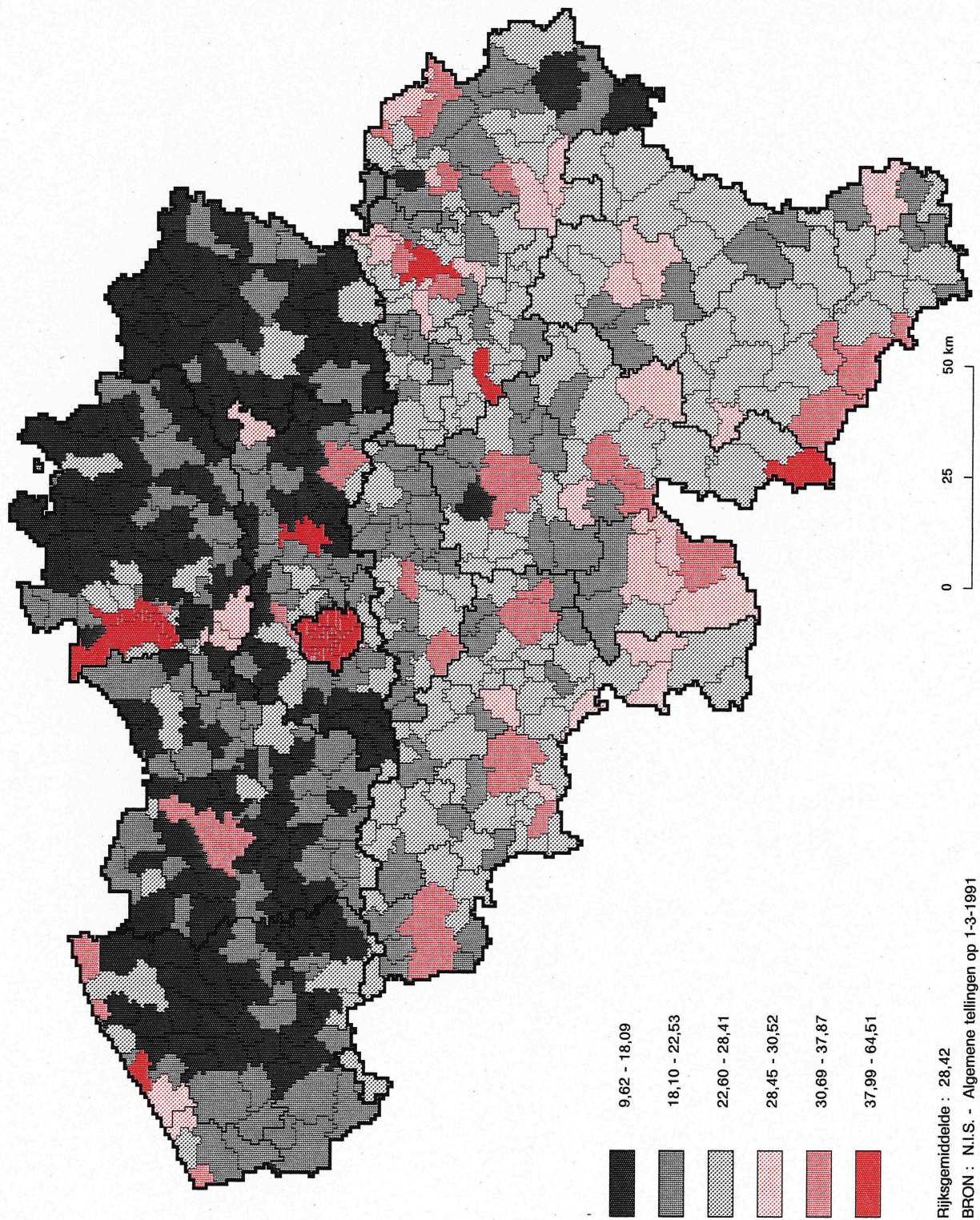
INHOUDSOPGAVE

Nr van de tabel	Benaming van de tabel	blz.
00.06	Bevolking naar geslacht volgens de verwantschap met de referentiepersoon van het huishouden en het type huishouden	
A	MVT Totale bevolking	11
B	T Vreemdelingen	48
00.07	Particuliere huishoudens naar grootte - Collectieve huishoudens	
A	Alle particuliere en collectieve huishoudens	60
B	Particuliere huishoudens met referentiepersoon van vreemde nationaliteit	72
00.08	Familiekernen naar het aantal kinderen	
A	Alle familiekernen	84
B	Familiekernen naar het aantal kinderen jonger dan 21 jaar	96
C	Familiekernen naar het aantal kinderen jonger dan 6 jaar	108
00.13	Referentiepersonen van de private huishoudens naar geslacht, leeftijdscategorie en burgerlijke staat	120
00.14	A Particuliere huishoudens volgens type van huishouden	132
00.15	Collectieve huishoudens volgens aantal bewoners	144

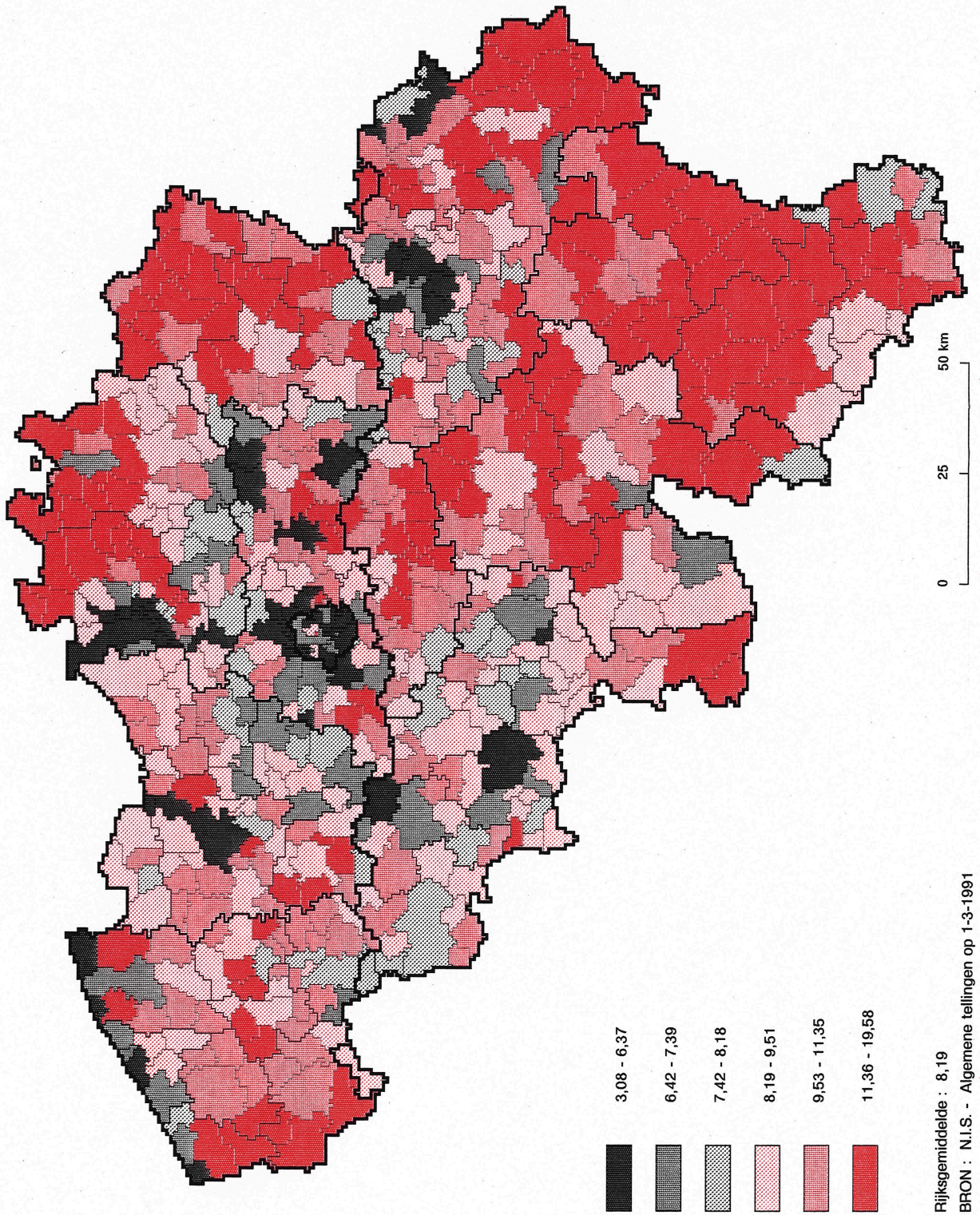
CARTOGRAMMEN

1. Aandeel éénpersoonshuishoudens	7
2. Aandeel huishoudens met meer dan 5 personen	9
Lijst van de publicaties	157
Lijst van de beschikbare tabellen betreffende de huishoudens en familiekernen op 2.8.1994	159

Figuur 1 - aandeel éénpersoonshuishoudens



Figuur 2 - aandeel huishoudens van 5 personen en meer



N.I.S. VOLKS- EN WONINGTELLING VAN 1991	TABEL OO.06 A M BEVOLKING NAAR GESLACHT VOLGENS DE VERWANTSCHAP MET DE REFERENTIEPERSOON VAN HET HUISHOUDEN - MANNELIJKE BEVOLKING -									BLZ. 1.- ARRONDISSEMENTEN		
	WOONPLAATS	PERSONEN IN PARTICULIERE HUISHOUDENS								PERS. LEVEND IN COLLEC- TIEF HUISH.	PER- SONEN ZONDER VER- WANT- SCHAP	TOTAAL AANTAL PER- SONEN
ALLEEN- WONENDE PERS.		REFE- RENTIE- PERS.	ECHTGE- NO(O)T(E)	ZOON, DOCHTER	SCHOON- ZOON, -DOCHTER	OUDERS, SCHOON- OUDERS	VER- WANTE PERS.	NIET VER- WANTE PERS.	TOTAAL			
HET RIJK	466.169	2.505.313	6.699	1.701.921	11.635	14.333	60.594	71.240	4.837.904	29.823	8.255	4.875.982
BRUSSELS HOOFDSTEDELIJK GEW.	94.944	193.777	1.280	145.663	160	519	3.607	5.495	445.445	3.205	900	449.550
VLAAMS GEWEST	220.020	1.521.830	2.892	996.361	7.832	9.206	33.083	35.522	2.826.746	17.314	5.084	2.849.144
WAALS GEWEST	151.205	789.706	2.527	559.897	3.643	4.608	23.904	30.223	1.565.713	9.304	2.271	1.577.288
WAARVAN DUITSTALIGE GEMEENS.	3.022	16.951	22	12.478	79	122	414	310	33.398	94	102	33.594
PROV. ANTWERPEN	76.424	417.402	714	270.466	1.451	2.008	7.630	9.245	785.340	4.214	1.878	791.432
ARR. ANTWERPEN	55.027	234.265	534	148.776	476	828	3.474	5.314	448.694	2.292	1.330	452.316
ARR. MECHELEN	10.740	79.674	116	49.298	454	584	1.942	1.920	144.728	898	233	145.859
ARR. TURNHOUT	10.657	103.463	64	72.392	521	596	2.214	2.011	191.918	1.024	315	193.257
BRABANT	143.806	531.095	2.096	368.319	2.036	2.703	11.289	14.331	1.075.675	6.517	1.703	1.083.895
ARR. BRUSSEL-HOOFDSTAD	94.944	193.777	1.280	145.663	160	519	3.607	5.495	445.445	3.205	900	449.550
ARR. HALLE-VILVOORDE	17.927	143.841	327	91.988	634	927	2.849	3.639	262.132	1.266	246	263.644
ARR. LEUVEN	18.768	114.528	241	72.130	833	691	2.699	2.257	212.147	1.343	311	213.801
ARR. NIJVEL	12.167	78.949	248	58.538	409	566	2.134	2.940	155.951	703	246	156.900
HENEGOUWEN	57.756	312.500	1.139	212.669	1.676	1.734	10.600	13.877	611.951	3.543	1.049	616.543
ARR. AAT	2.824	18.774	319	12.719	254	172	1.056	1.096	37.214	230	49	37.493
ARR. CHARLEROI	21.804	103.558	221	69.431	394	480	3.057	4.453	203.398	786	334	204.518
ARR. BERGEN	11.885	59.711	244	42.639	330	312	2.187	2.369	119.677	458	282	120.417
ARR. MOESKROEN	2.516	18.281	1	12.005	53	84	397	950	34.287	274	32	34.593
ARR. ZINNIK	7.017	41.969	172	28.142	246	268	1.334	1.813	80.961	537	68	81.566
ARR. THUIN	5.443	35.810	113	24.465	192	185	1.226	1.584	69.018	444	218	69.680
ARR. DOORNIK	6.267	34.397	69	23.268	207	233	1.343	1.612	67.396	814	66	68.276
PROV. LUIK	55.759	240.002	654	168.666	723	1.286	5.836	7.600	480.526	2.566	571	483.663
ARR. HOEI	4.280	23.129	114	16.158	91	171	706	1.028	45.677	184	63	45.924
ARR. LUIK	38.117	139.371	322	95.009	235	624	3.036	4.194	280.908	1.389	266	282.563
ARR. VERVIERS	11.162	61.507	187	46.743	151	317	1.350	1.781	123.198	918	225	124.341
ARR. BORGWORM	2.200	15.995	31	10.756	246	174	744	597	30.743	75	17	30.835
LIMBURG	20.293	195.965	144	144.819	2.002	1.483	5.916	3.611	374.233	1.794	573	376.600
ARR. HASSELT	10.219	95.585	42	69.455	959	662	2.728	1.867	181.517	827	313	182.657
ARR. MAASEIK	4.479	53.224	41	41.463	400	345	1.374	923	102.249	374	171	102.794
ARR. TONGEREN	5.595	47.156	61	33.901	643	476	1.814	821	90.467	593	89	91.149
LUXEMBURG	8.621	56.727	110	44.143	217	373	1.874	1.611	113.676	631	134	114.441
ARR. AARLEN	2.055	12.448	24	8.682	47	71	329	319	23.975	136	34	24.145
ARR. BASTENAKEN	1.320	8.962	6	7.672	43	85	368	199	18.655	104	13	18.772
ARR. MARCHÉ-EN-FAMENNE	1.653	11.082	39	8.687	58	84	453	497	22.553	128	62	22.743
ARR. NEUFCHATEAU	1.856	12.941	26	10.464	37	79	433	317	26.153	156	10	26.319
ARR. VIRTON	1.737	11.294	15	8.638	32	54	291	279	22.340	107	15	22.462
PROV. NAMEN	16.902	101.528	376	75.881	618	649	3.460	4.195	203.609	1.861	271	205.741
ARR. DINANT	3.787	22.417	77	17.095	111	120	671	782	45.060	430	51	45.541
ARR. NAMEN	10.645	64.433	267	48.219	465	454	2.383	2.814	129.680	1.228	190	131.098
ARR. PHILIPPEVILLE	2.470	14.678	32	10.567	42	75	406	599	28.869	203	30	29.102
PROV. OOST-VLAANDEREN	47.709	354.158	1.065	226.098	1.937	2.346	8.657	9.804	651.774	4.732	1.081	657.587
ARR. AALST	7.646	69.969	95	43.880	601	546	2.016	1.855	126.608	515	161	127.284
ARR. DENDERMONDE	5.340	49.479	39	32.140	263	341	1.232	1.334	90.168	492	150	90.810
ARR. EEKLO	2.590	21.222	9	13.568	99	165	545	596	38.794	517	95	39.406
ARR. GENT	22.024	125.780	821	79.456	487	681	2.590	3.750	235.589	2.047	408	238.044
ARR. OUDENAARDE	3.382	29.559	25	19.442	309	242	1.100	755	54.814	316	59	55.189
ARR. SINT-NIKLAAS	6.727	58.149	76	37.612	178	371	1.174	1.514	105.801	845	208	106.854
PROV. WEST-VLAANDEREN	38.899	295.936	401	190.860	975	1.751	5.332	6.966	541.120	3.965	995	546.080
ARR. BRUGGE	10.608	69.174	272	44.570	255	361	1.257	1.801	128.298	1.190	186	129.674
ARR. DIKSMUIDE	1.269	12.762	17	8.740	54	118	350	272	23.582	156	44	23.782
ARR. IEPEL	3.013	27.911	13	18.807	111	170	548	518	51.091	376	44	51.511
ARR. KORTRIJK	8.625	74.759	41	49.021	141	359	998	1.608	135.552	921	141	136.614
ARR. OOSTENDE	7.345	36.202	34	20.960	85	161	557	1.056	66.400	360	339	67.099
ARR. ROESELARE	3.571	37.640	9	24.530	195	286	815	853	67.899	452	71	68.422
ARR. TIELT	2.199	23.500	7	15.810	87	221	507	384	42.715	291	15	43.021
ARR. VEURNE	2.269	13.988	8	8.422	47	75	300	474	25.583	219	155	25.957

N.I.S. VOLKS- EN WONINGTELLING VAN 1991	TABEL OO 06 A M BEVOLKING NAAR GESLACHT VOLGENS DE VERWANTSCHAP MET DE REFERENTIEPERSOON VAN HET HUISHOUDEN - MANNELIJKE BEVOLKING -									ALLE ADMINISTRATIEVE EENHEDEN		
	PERSONEN IN PARTICULIERE HUISHOUDENS									PERS. LEVEND IN COLLEC- TIEF HUISH.	PER- SONEN ZONDER VER- WANT- SCHAP	TOTAAL AANTAL PER- SONEN
WOONPLAATS	ALLEEN- WONENDE PERS.	REFE- RENTIE- PERS.	ECHTGE- NO(O)T(E)	ZOON, DOCHTER	SCHOON- ZOON, DOCHTER	OUDERS, SCHOON- OUDERS	VER- WANTE PERS.	NIET VER- WANTE PERS.	TOTAAL			
HET RIJK	466.169	2.505.313	6.699	1.701.921	11.635	14.333	60.594	71.240	4.837.904	29.823	8.255	4.875.982
PROV. ANTWERPEN	76.424	417.402	714	270.466	1.451	2.008	7.630	9.245	785.340	4.214	1.878	791.432
ARR. ANTWERPEN	55.027	234.265	534	148.776	476	828	3.474	5.314	448.694	2.292	1.330	452.316
AARTSELAAR	260	3.905	5	2.611	7	28	39	106	6.961	50	3	7.014
ANTWERPEN	40.543	111.128	368	66.505	201	281	1.754	2.745	223.525	961	791	225.277
BOECHOUT	270	2.938	5	2.151	13	16	67	77	5.537	132	3	5.672
BOOM	728	3.888	2	1.915	-	6	40	71	6.650	58	32	6.740
BORSBEEK	363	2.819	-	1.556	-	7	28	56	4.829	20	12	4.861
BRASSCHAAT	1.442	9.153	8	6.468	7	20	77	144	17.319	64	28	17.411
BRECHT	474	5.685	42	4.079	32	53	112	196	10.673	39	1	10.713
EDEGEM	910	6.235	4	4.094	-	3	21	58	11.325	23	16	11.364
ESSEN	392	3.735	8	2.800	4	14	71	77	7.101	36	149	7.286
HEMIKSEM	382	2.633	3	1.452	2	11	38	76	4.597	20	15	4.632
HOVE	191	2.033	2	1.615	2	7	39	42	3.931	12	3	3.946
KALMTHOUT	423	4.175	8	3.016	8	26	59	85	7.800	52	6	7.858
KAPELLEN	663	6.655	15	4.170	17	32	90	143	11.785	104	24	11.913
KONTICH	417	5.058	2	3.547	31	23	121	137	9.336	28	22	9.386
LINT	152	1.794	6	1.407	6	3	26	44	3.438	14	1	3.453
MALLE	304	3.168	-	2.460	13	18	71	59	6.093	88	5	6.186
MORTSEL	1.287	6.654	7	4.227	2	5	43	86	12.311	241	35	12.587
NIEL	299	2.266	2	1.070	1	20	55	83	3.796	18	6	3.820
RANST	425	4.342	2	3.128	18	28	101	84	8.128	6	1	8.135
RUMST	342	3.929	2	2.502	3	20	72	75	6.945	22	15	6.982
SCHELLE	218	2.032	-	1.207	1	6	24	48	3.536	7	2	3.545
SCHILDE	705	4.935	5	3.559	3	14	32	44	9.297	8	5	9.310
SCHOTEN	1.162	8.399	7	5.131	28	34	98	195	15.054	67	105	15.226
STABROEK	395	4.522	21	2.937	16	30	93	163	8.177	19	8	8.204
WIJNEGEM	234	2.267	6	1.388	7	18	34	56	4.010	40	4	4.054
WOMMELGEM	289	3.122	2	1.928	9	17	44	56	5.467	33	2	5.502
WUUSTWEZEL	393	4.082	-	3.185	2	30	39	67	7.798	15	10	7.823
ZANDHOVEN	220	3.016	-	2.136	7	24	45	38	5.486	28	-	5.514
ZOERSEL	323	4.752	1	3.582	34	20	90	122	8.924	27	7	8.958
ZWIJNDRECHT	821	4.945	1	2.950	2	14	51	81	8.865	60	19	8.944
ARR. MECHELEN	10.740	79.674	116	49.298	454	584	1.942	1.920	144.728	898	233	145.859
BERLAAR	272	2.708	1	1.586	28	38	81	67	4.781	39	4	4.824
BONHEIDEN	332	3.466	2	2.207	35	29	109	92	6.272	50	4	6.326
BORNEM	534	5.276	20	3.255	36	43	127	117	9.408	51	26	9.485
DUFFEL	436	4.005	7	2.537	7	11	74	72	7.149	41	5	7.195
HEIST-OP-DEN-BERG	1.023	9.821	23	6.184	123	98	346	180	17.798	64	16	17.878
LIER	1.184	8.362	25	4.861	50	76	258	266	15.082	74	14	15.170
MECHELEN	3.622	19.157	19	11.947	82	116	511	712	36.166	231	103	36.500
NIJLEN	477	5.450	3	3.557	44	38	135	121	9.825	64	7	9.896
PUTTE	599	4.200	1	2.451	3	24	57	36	7.371	22	15	7.408
PUURS	401	4.202	6	2.695	17	46	76	101	7.544	41	9	7.594
SINT-AMANDS	183	1.925	1	1.317	22	22	79	36	3.585	64	5	3.654
SINT-KATELIJNE-WAVER	537	5.065	4	3.157	5	32	40	45	8.885	114	6	9.005
WILLEBROEK	1.140	6.037	4	3.544	2	11	49	75	10.862	43	19	10.924
ARR. TURNHOUT	10.657	103.463	64	72.392	521	596	2.214	2.011	191.918	1.024	315	193.257
ARENDONK	268	2.984	1	2.189	27	15	69	49	5.602	32	6	5.640
BAARLE-HERTOG	88	560	-	403	5	3	20	15	1.094	-	-	1.094
BALEN	519	5.252	-	3.468	36	29	116	84	9.504	27	13	9.544
BEERSE	325	3.724	2	2.736	20	13	98	100	7.018	16	3	7.037
DESSEL	170	2.350	6	1.590	18	16	43	26	4.219	-	1	4.220
GEEL	926	8.599	4	5.832	63	57	210	174	15.865	436	38	16.339
GROBBENDONK	295	2.674	1	1.746	4	15	37	56	4.828	7	18	4.853
HERENTALS	728	6.405	3	4.340	46	56	181	262	12.021	50	64	12.135
HERENTHOUT	190	2.164	-	1.549	6	16	51	35	4.011	-	-	4.011
HERSELT	440	3.646	4	2.270	17	20	68	49	6.514	29	5	6.548
HOOGSTRATEN	329	4.170	-	3.259	19	21	114	76	7.988	37	1	8.026
HULSHOUT	245	2.143	-	1.280	29	13	54	37	3.801	-	3	3.804
KASTERLEE	363	4.324	3	3.403	11	25	90	62	8.281	31	14	8.326
LAAKDAL	336	3.912	1	2.627	47	29	139	57	7.148	4	47	7.199
LILLE	306	3.708	1	2.848	16	20	49	54	7.002	6	4	7.012
MEERHOUT	250	2.473	1	1.688	22	23	100	43	4.600	24	1	4.625

WOONPLAATS	PERSONEN IN PARTICULIERE HUISHOUDENS									PERS. LEVEND IN COLLECTIEF HUISH.	PERSONEN ZONDER VERWANTSCHAP	TOTAAL AANTAL PERSONEN
	ALLEENWONENDE PERS.	REFERENTIE-PERS.	ECHTGENO(OT)E	ZOON, DOCHTER	SCHOONZOO, SCHOONDochTER	OUDERS, SCHOON- OUDERS	VERWANTE PERS.	NIET VERWANTE PERS.	TOTAAL			
MERKSPLAS	127	1.867	6	1.586	5	9	23	38	3.661	4	-	3.665
MOL	1.022	8.401	3	5.615	22	46	130	113	15.352	107	27	15.486
OLEN	255	2.898	1	1.988	1	6	29	62	5.180	-	2	5.182
OD-TURNHOUT	225	3.189	3	2.245	17	11	46	38	5.774	16	3	5.793
RAVELS	290	3.104	5	2.268	24	17	69	52	5.829	7	2	5.838
RETIE	209	2.465	-	1.846	14	11	55	42	4.642	-	3	4.645
RIJKEVORSEL	204	2.627	1	2.027	5	14	59	41	4.978	-	4	4.982
TURNHOUT	1.681	9.853	7	6.443	5	36	148	278	18.451	91	36	18.578
VORSELAAR	245	1.852	2	1.215	4	12	38	28	3.396	-	3	3.399
VOSSELAAR	151	2.578	1	1.932	-	22	40	43	4.767	9	5	4.781
WESTERLO	470	5.601	8	3.999	38	41	138	97	10.392	91	12	10.495
BRABANT	143.806	531.095	2.096	368.319	2.036	2.703	11.289	14.331	1.075.675	6.517	1.703	1.083.895
ARR. BRUSSEL-HOOFDSTAD	94.944	193.777	1.280	145.663	160	519	3.607	5.495	445.445	3.205	900	449.550
ANDERLECHT	7.240	20.043	32	13.515	3	44	253	462	41.592	104	43	41.739
OUDEGEM	2.143	6.811	12	4.246	3	8	86	128	13.437	40	23	13.500
SINT-AGATHA-BERCHEM	1.041	4.470	11	2.701	12	19	105	143	8.502	75	9	8.586
BRUSSEL	17.531	25.282	149	21.600	16	44	416	680	65.718	689	130	66.537
ETTERBEEK	4.709	7.380	56	5.038	1	18	166	162	17.530	227	56	17.813
EVERE	2.212	6.714	42	4.148	2	11	77	139	13.345	64	34	13.443
VORST	3.167	9.900	297	7.364	29	55	328	492	21.632	52	24	21.708
GANSHOREN	1.448	4.814	16	2.519	1	15	83	148	9.047	77	10	9.131
ELSENE	12.975	11.780	25	8.829	3	7	170	163	33.952	520	56	34.528
JETTE	2.389	8.697	9	5.223	24	47	314	715	17.418	128	18	17.564
KOEKELBERG	1.284	3.415	88	2.446	3	19	110	173	7.538	40	9	7.587
SINT-JANS-MOLENBEEK	6.301	13.716	120	12.276	8	38	182	276	32.917	114	119	33.150
SINT-GILLIS	5.248	8.023	38	6.791	20	41	257	287	20.705	122	89	20.916
SINT-JOOST-TEN-NODE	2.521	3.583	88	4.002	3	7	114	102	10.420	82	11	10.513
SCHAARBEEK	10.133	19.560	180	17.802	8	69	314	628	48.694	218	71	48.983
UKKEL	5.851	15.963	36	10.703	10	34	288	342	33.227	232	58	33.517
WATERMAAL-BOSVOORDE	2.015	5.199	32	3.658	3	6	59	115	11.087	169	7	11.263
SINT-LAMBRECHTS-WOLUWE	4.321	9.890	33	6.710	-	11	117	180	21.262	83	87	21.432
SINT-PIETERS-WOLUWE	2.415	8.537	16	6.092	11	26	168	160	17.425	169	46	17.640
ARR. HALLE-VILVOORDE	17.927	143.841	327	91.988	634	927	2.849	3.639	262.132	1.266	246	263.644
AFFLIGEM	236	3.185	1	2.033	23	28	79	86	5.671	35	-	5.706
ASSE	954	7.319	18	4.348	40	56	167	225	13.127	90	15	13.232
BEERSEL	680	6.024	10	3.871	12	26	80	203	10.906	14	6	10.926
BEVER	77	456	1	281	12	9	33	19	888	-	-	888
DILBEEK	1.180	9.933	18	6.235	51	69	188	221	17.895	147	7	18.049
DROGENBOS	271	1.207	3	707	1	4	23	36	2.252	41	3	2.296
GALMAARDEN	171	2.021	-	1.188	37	21	90	66	3.594	4	-	3.598
GOOIK	167	2.191	2	1.476	42	24	120	53	4.075	6	2	4.083
GRIMBERGEN	1.158	8.548	39	5.113	35	45	134	317	15.389	113	21	15.523
HALLE	1.372	8.917	4	5.366	10	28	83	181	15.961	79	16	16.056
HERNE	155	1.625	1	1.003	32	22	84	53	2.975	11	1	2.987
HOEILAART	384	2.498	16	1.675	4	15	21	62	4.675	11	2	4.688
KAMPENHOUT	285	2.694	-	1.740	11	33	57	57	4.877	18	3	4.898
KAPELLE-OP-DEN-BOS	164	2.349	4	1.597	27	18	76	58	4.293	9	2	4.304
KRAAINEM	401	3.181	1	2.285	11	18	95	121	6.113	12	1	6.126
LENNIK	220	2.202	21	1.432	23	27	77	46	4.048	1	6	4.055
LIEDEKERKE	338	3.238	5	1.931	3	7	46	50	5.618	56	9	5.683
LINKEBEEK	231	1.091	2	848	1	4	17	45	2.239	7	-	2.246
LONDERZEEL	452	4.755	1	3.040	18	21	69	56	8.412	29	4	8.445
MACHELEN	418	3.102	2	1.818	1	15	40	72	5.468	17	3	5.488
MEISE	376	4.506	4	3.222	7	30	72	123	8.340	67	8	8.415
MERCHTEM	325	3.499	5	2.460	28	47	122	58	6.544	18	3	6.565
OPWIJK	299	3.126	4	2.088	23	32	89	44	5.705	24	13	5.742
OVERIJSE	723	6.005	44	4.170	4	26	78	157	11.207	82	7	11.296
PEPINGEN	101	993	3	735	11	11	35	30	1.919	13	-	1.932
ROOSDAAL	223	2.710	1	1.851	34	31	88	48	4.986	37	4	5.027
SINT-GENESIUS-RODE	717	4.402	21	3.413	3	14	58	62	8.690	29	13	8.732
SINT-PIETERS-LEEJW	899	7.916	37	4.700	31	70	153	260	14.066	89	27	14.182
STEENOKKERZEEL	268	2.732	4	1.707	9	15	39	65	4.839	28	4	4.871
TERNAT	339	3.705	8	2.412	20	37	78	85	6.684	15	4	6.703
VILVOORDE	1.876	8.643	17	5.082	2	17	82	141	15.860	18	24	15.902

N.I.S. VOLKS- EN WONINGTELLING VAN 1991	TABEL 00.06 A M BEVOLKING NAAR GESLACHT VOLGENS DE VERWANTSCHAP MET DE REFERENTIEPERSOON VAN HET HUISHOUDEN - MANNELIJKE BEVOLKING -									BLZ. 3.- ALLE ADMINISTRATIEVE EENHEDEN		
	WOONPLAATS	PERSONEN IN PARTICULIERE HUISHOUDENS									PERS. LEVEND IN COLLEC- TIEF HUISH.	PER- SONEN ZONDER VER- WANT- SCHAP
ALLEEN- WONENDE PERS.		REFE- RENTIE- PERS.	ECHTGE- NO(O)T(E)	ZOON, DOCHTER	SCHOON- ZOON, DOCHTER	OUDERS, SCHOON- OUDERS	VER- WANTE PERS.	NIET VER- WANTE PERS.	TOTAAL			
WEMMEL	475	3.560	9	2.227	12	22	86	156	6.547	36	6	6.589
WEZEMBEEK-OPPEM	374	3.251	3	2.505	10	6	75	79	6.303	48	5	6.356
ZAVENTEM	1.107	6.914	17	4.221	15	45	121	178	12.618	50	17	12.685
ZEMST	511	5.343	1	3.208	31	34	94	126	9.348	12	10	9.370
ARR. LEUVEN	18.768	114.528	241	72.130	833	691	2.699	2.257	212.147	1.343	311	213.801
AARSCHOT	984	7.436	6	4.217	17	37	126	170	12.993	94	17	13.104
BEGIJNENDIJK	189	2.369	4	1.421	34	10	75	39	4.141	-	2	4.143
BEKKEVOORT	144	1.484	-	914	31	24	94	24	2.725	-	-	2.725
BERTEM	233	2.231	1	1.567	10	16	43	41	4.142	10	6	4.158
BIERBEEK	183	2.204	6	1.647	28	8	71	41	4.188	56	13	4.257
BOORTMEERBEEK	270	2.939	5	1.899	14	21	56	95	5.299	45	5	5.349
BOUTERSEM	150	1.830	1	1.138	20	36	66	35	3.276	40	3	3.319
DIEST	1.135	5.636	12	3.715	-	8	36	55	10.597	59	20	10.676
GEETBETS	168	1.536	-	950	46	16	84	38	2.838	-	-	2.838
GLABBEEK	124	1.311	1	866	39	14	96	27	2.478	-	2	2.480
HAAGHT	329	3.377	2	2.110	35	30	90	76	6.049	22	11	6.082
HERENT	471	4.662	4	3.214	16	15	71	135	8.588	61	27	8.676
HOEGAARDEN	194	1.560	-	886	4	8	28	19	2.699	15	1	2.715
HOLSBEK	206	2.125	-	1.417	28	18	84	35	3.913	11	-	3.924
HULDENBERG	219	2.116	3	1.373	21	11	54	67	3.864	14	5	3.883
KEERBERGEN	270	2.888	5	1.994	24	28	75	116	5.400	-	6	5.406
KORTENAKEN	175	2.029	1	1.239	61	39	137	54	3.735	-	1	3.736
KORTENBERG	511	4.319	4	2.846	8	37	53	79	7.857	3	12	7.872
LANDEN	395	3.901	1	2.214	80	31	192	109	6.923	13	1	6.937
LEUVEN	7.721	19.853	148	12.245	9	39	161	272	40.448	466	100	41.014
LINTER	170	1.776	1	1.047	52	22	126	26	3.220	-	1	3.221
LUBBEEK	273	3.406	5	2.437	26	19	70	58	6.294	4	4	6.302
OD-HEVERLEE	216	2.599	1	1.973	22	20	62	62	4.955	54	3	5.012
ROTSelaar	357	3.551	5	2.247	19	21	95	89	6.384	14	2	6.400
SCHERPENHEUVEL-ZICHEM	599	5.858	5	3.331	68	42	160	126	10.189	78	29	10.296
TERVUREN	595	5.111	11	3.674	8	28	61	103	9.591	17	8	9.616
TIELT-WINGE	253	2.574	1	1.656	5	8	55	18	4.570	-	-	4.570
TIENEN	1.745	8.492	2	4.779	10	27	151	90	15.296	73	21	15.390
TREMELO	292	3.245	3	1.839	34	43	96	97	5.649	176	11	5.836
ZOUTLEEUW	197	2.110	3	1.275	64	15	131	51	3.846	18	-	3.864
ARR. NIJVEL	12.167	78.949	248	58.538	409	566	2.134	2.940	155.951	703	246	156.900
BEVEKOM	167	1.458	4	1.123	28	16	61	55	2.912	1	-	2.913
EIGENBRAKEL	977	8.294	13	5.893	13	56	155	288	15.669	100	23	15.792
KASTEELBRAKEL	241	2.161	3	1.378	12	20	43	97	3.955	-	-	3.955
CHASTRE	144	1.338	10	1.132	12	10	51	43	2.740	17	-	2.757
CHAUMONT-GISTOUX	267	2.069	6	1.673	16	12	60	95	4.198	13	-	4.211
COURT-SAINT-ETIENNE	302	1.918	5	1.425	2	10	50	56	3.768	13	20	3.801
GENEPIEN	461	3.242	10	2.352	16	19	78	133	6.311	15	7	6.333
GRAVEN	351	2.616	6	1.861	19	32	70	77	5.032	55	23	5.110
HELECINE	122	735	2	480	2	5	34	33	1.413	-	4	1.417
INCOURT	94	878	2	592	16	13	55	51	1.701	-	-	1.701
ITTER	176	1.323	3	898	1	5	37	46	2.489	11	1	2.501
GELDENAKEN	394	2.395	4	1.629	48	18	137	110	4.735	36	8	4.779
TERHULPEN	268	1.681	5	1.341	2	6	31	40	3.374	14	2	3.390
LASNE	427	3.060	1	2.617	13	17	70	87	6.292	28	7	6.327
MONT-SAINT-GUIBERT	152	1.225	4	976	8	6	55	51	2.477	17	7	2.501
NIJVEL	1.243	5.629	7	3.857	6	25	106	264	11.137	33	19	11.189
ORP-JAUCHE	216	1.663	5	1.031	24	34	76	67	3.116	23	4	3.143
OTTIGNIES-LOUVAIN-LA-NVE	1.427	5.014	56	4.492	10	27	133	191	11.350	57	46	11.453
PERWIJS	167	1.546	3	1.122	31	25	56	59	3.009	27	-	3.036
RAMILLIES	147	1.188	-	813	19	29	51	58	2.305	-	3	2.308
REBECQ	289	2.382	1	1.510	13	15	54	112	4.376	15	1	4.392
RIXENSART	879	5.056	22	3.881	7	17	60	95	10.017	100	6	10.123
TUBEKE	612	5.283	11	3.695	29	61	170	286	10.087	17	9	10.113
VILLERS-LA-VILLE	283	2.028	36	1.497	11	13	56	103	4.027	3	6	4.036
WALHAIN	131	1.143	6	918	29	15	93	51	2.386	-	3	2.389
WATERLOO	1.027	6.725	8	5.196	6	29	143	204	13.338	51	22	13.411
WAVER	1.203	6.899	15	5.216	16	31	149	208	13.737	57	25	13.819

N.I.S. VOLKS- EN WONINGTELLING VAN 1991	TABEL OO.06 A M BEVOLKING NAAR GESLACHT VOLGENS DE VERWANTSCHAP MET DE REFERENTIEPERSOON VAN HET HUISHOUDEN - MANNELIJKE BEVOLKING -									BLZ. 4.- ALLE ADMINISTRATIEVE EENHEDEN		
	WOONPLAATS	PERSONEN IN PARTICULIERE HUISHOUDENS									PERS. LEVEND IN COLLEC- TIEF HUISH.	PER- SONEN ZONDER VER- WANT- SCHAP
ALLEEN- WONENDE PERS.		REFE- RENTIE- PERS.	ECHTGE- NO(O)T(E)	ZOON, DOCHTER	SCHOON- ZOON, DOCHTER	OUDERS, SCHOON- OUDERS	VER- WANTE PERS.	NIET VER- WANTE PERS.	TOTAAL			
HENEGOUWEN	57.756	312.500	1.139	212.669	1.676	1.734	10.600	13.877	611.951	3.543	1.049	616.543
ARR. AAT	2.824	18.774	319	12.719	254	172	1.056	1.096	37.214	230	49	37.493
AAT	1.017	5.618	273	3.928	66	53	312	363	11.630	47	20	11.697
BELOEIL	498	3.318	10	2.133	38	27	139	183	6.346	101	5	6.452
BERNISSART	336	2.803	12	2.004	45	20	172	192	5.584	9	10	5.603
BRUGLETTE	140	752	6	557	2	3	54	37	1.551	3	4	1.558
CHIEVRES	188	1.446	8	973	33	15	104	86	2.853	7	2	2.862
ELZELE	177	1.365	8	866	23	14	81	64	2.598	14	-	2.612
VLOESBERG	108	742	1	435	8	7	38	51	1.390	29	-	1.419
FRASNES-LEZ-ANVAING	360	2.730	1	1.823	39	33	156	120	5.262	20	8	5.290
ARR. CHARLEROI	21.804	103.558	221	69.431	394	480	3.057	4.453	203.398	786	334	204.518
AISEAU-PRESLES	300	2.752	4	1.930	14	27	111	135	5.273	3	23	5.299
CHAPELLE-LEZ-HERLAIMONT	422	3.687	1	2.395	9	30	106	108	6.758	16	3	6.777
CHARLEROI	13.378	48.560	115	31.984	134	194	1.345	2.138	97.848	312	145	98.305
CHATELET	2.026	8.928	24	6.055	7	18	159	239	17.456	44	19	17.519
COURCELLES	1.158	7.365	16	4.848	55	22	268	371	14.103	53	38	14.194
FARCIENNES	381	2.881	5	2.292	17	18	124	101	5.819	44	6	5.869
FLEURUS	925	5.618	8	3.871	22	25	142	186	10.797	38	33	10.868
FONTAINE-L'EVEQUE	616	4.351	2	2.981	22	17	150	167	8.306	103	14	8.423
GERPINNES	301	2.973	2	1.951	23	25	89	156	5.520	23	5	5.548
LES BONS VILLERS	213	2.017	11	1.488	19	15	101	98	3.962	29	11	4.002
MANAGE	893	5.340	2	3.602	29	39	202	269	10.366	48	4	10.418
MONTIGNIES-LE-TILLEUL	332	2.636	18	1.581	17	9	59	125	4.777	22	19	4.818
PONT-A-CELLES	508	3.932	7	2.635	18	28	111	212	7.451	49	14	7.514
SENEFFE	361	2.518	6	1.818	8	13	90	148	4.962	2	-	4.964
ARR. BERGEN	11.885	59.711	244	42.639	330	312	2.187	2.369	119.677	458	282	120.417
BOUSSU	628	5.079	32	3.654	33	23	211	215	9.875	37	32	9.944
COLFONTAINE	806	5.015	34	3.784	40	26	257	270	10.232	17	11	10.260
DOUR	950	4.178	12	2.870	2	8	95	103	8.218	65	8	8.291
FRAMERIES	904	5.270	4	3.443	22	16	169	177	10.005	10	23	10.038
HENSIES	247	1.667	2	1.378	15	11	68	37	3.425	1	2	3.428
HONNELLES	196	1.219	5	823	22	12	65	32	2.374	22	-	2.396
JURBEKE	217	1.987	3	1.469	45	24	125	95	3.965	12	4	3.981
LENS	131	916	10	661	7	12	47	39	1.823	-	4	1.827
BERGEN	5.712	20.593	112	14.963	55	90	640	851	43.016	167	166	43.349
QUAREGNON	690	4.772	3	3.444	35	32	220	228	9.424	29	4	9.457
QUEVY	263	1.845	5	1.269	18	15	62	90	3.567	17	2	3.586
QUIEVRAIN	223	1.709	8	1.236	6	11	77	64	3.334	21	2	3.357
SAINT-GHISLAIN	918	5.461	14	3.645	30	32	151	168	10.419	60	24	10.503
ARR. MOESKROEN	2.516	18.281	1	12.005	53	84	397	950	34.287	274	32	34.593
KOMEN-WAASTEN	611	4.707	1	3.045	11	17	99	181	8.672	83	9	8.764
MOESKROEN	1.905	13.574	-	8.960	42	67	298	769	25.615	191	23	25.829
ARR. ZINNIK	7.017	41.969	172	28.142	246	268	1.334	1.813	80.961	537	68	81.566
'S GRAVENBRAKEL	802	4.443	2	3.022	9	22	112	171	8.583	46	8	8.637
ECAUSSINNES	369	2.455	12	1.551	13	23	72	141	4.636	16	4	4.656
EDINGEN	311	2.555	19	1.865	23	15	92	125	5.005	38	3	5.046
LA LOUVIERE	3.684	19.117	67	12.693	80	88	443	634	36.806	132	24	36.962
LE ROEULX	246	1.953	34	1.359	19	12	98	137	3.858	3	3	3.864
LESSEN	677	4.070	12	2.461	30	50	177	240	7.717	45	10	7.772
OPZULLIK	166	1.675	2	1.143	28	17	82	66	3.179	2	1	3.182
ZINNIK	762	5.701	24	4.048	44	41	258	299	11.177	255	15	11.447
ARR. THUIN	5.443	35.810	113	24.465	192	185	1.226	1.584	69.018	444	218	69.680
ANDERLUES	483	2.933	5	1.881	5	5	70	91	5.473	58	-	5.531
BEAUMONT	237	1.484	9	1.031	6	10	58	94	2.929	41	12	2.982
BINCHE	1.195	8.438	5	5.301	68	46	325	316	15.694	82	53	15.829
CHIMAY	335	2.247	4	1.835	20	9	108	78	4.636	41	4	4.681
ERQUELINNES	410	2.322	13	1.624	15	12	73	176	4.645	25	17	4.687
ESTINNES	274	1.777	25	1.210	15	9	76	95	3.481	26	-	3.507
FROIDCHAPELLE	148	670	-	518	1	4	15	20	1.376	12	-	1.388
HAM-SUR-HEURE-NALINNES	365	3.238	9	2.190	14	22	94	118	6.050	33	2	6.085
LOBBES	176	1.368	1	923	3	10	36	72	2.589	18	2	2.609
MERBES-LE-CHATEAU	145	985	6	680	10	4	44	69	1.943	-	5	1.948

WOONPLAATS	PERSONEN IN PARTICULIERE HUISHOUDENS									PERS. LEVEND IN COLLECTIEF HUISH.	PERSONEN ZONDER VERWANTSCHAP	TOTAAL AANTAL PERSONEN
	ALLEENWONENDE PERS.	REFERENTIE-PERS.	ECHTGE-NO(O)T(E)	ZOON, DOCHTER	SCHOON-ZOON, DOCHTER	OUDERS, SCHOON-OUDERS	VERWANTE PERS.	NIET VERWANTE PERS.	TOTAAL			
MOMIGNIES	192	1.227	3	922	7	12	71	68	2.502	7	2	2.511
MORLANWELZ	757	4.496	9	3.072	7	22	111	186	8.660	62	19	8.741
SIVRY-RANCE	229	1.127	-	743	6	4	34	46	2.189	-	-	2.189
THUIN	497	3.498	24	2.535	15	16	111	155	6.851	39	102	6.992
ARR. DOORNIK	6.267	34.397	69	23.268	207	233	1.343	1.612	67.396	814	66	68.276
ANTOING	293	1.946	4	1.270	15	18	100	105	3.751	31	4	3.786
BRUNEHAUT	255	1.891	2	1.299	24	13	88	76	3.648	20	-	3.668
CELLES	182	1.337	4	1.004	7	13	63	51	2.661	53	-	2.714
ESTAIMPUIS	323	2.460	2	1.588	9	16	79	92	4.569	46	4	4.619
LEUZE-EN-HAINAUT	464	3.176	-	2.065	35	52	153	176	6.121	99	2	6.222
MONT-DE-L'ENCLUS	122	790	1	492	11	2	34	49	1.501	12	-	1.513
PECQ	163	1.349	1	880	7	5	51	53	2.509	10	-	2.519
PERUWELZ	640	3.960	14	2.761	40	23	231	235	7.904	148	4	8.056
RUMES	150	1.339	2	901	12	9	80	52	2.545	9	-	2.554
DOORNIK	3.675	16.149	39	11.008	47	82	464	723	32.187	386	52	32.625
PROV. LUIK	55.759	240.002	654	168.666	723	1.286	5.836	7.600	480.526	2.566	571	483.663
ARR. HOEI	4.280	23.129	114	16.158	91	171	706	1.028	45.677	184	63	45.924
AMAY	443	3.204	18	2.121	19	33	117	164	6.119	31	21	6.171
ANTHISNES	132	938	-	630	5	7	30	42	1.784	-	-	1.784
BURDINNE	91	616	1	395	2	5	19	35	1.164	-	-	1.164
CLAVIER	130	930	1	732	2	13	35	27	1.870	13	-	1.883
ENGIS	213	1.483	18	985	4	17	51	108	2.879	-	4	2.883
FERRIERES	184	960	3	666	2	5	14	31	1.865	9	5	1.879
HAMOIR	132	843	1	596	-	1	11	27	1.611	9	1	1.621
HERON	158	899	6	682	15	12	46	48	1.866	4	1	1.871
HOEI	1.464	4.102	10	2.780	6	10	97	167	8.636	66	9	8.711
MARCHIN	190	1.186	9	887	4	4	45	51	2.376	-	3	2.379
MODAVE	165	866	-	561	1	4	19	20	1.636	-	-	1.636
NANDRIN	149	1.110	4	824	6	4	37	37	2.171	12	-	2.183
OUFFET	93	598	-	509	1	6	14	16	1.237	1	-	1.238
TINLOT	80	476	3	348	-	3	11	16	937	11	-	948
VERLAINE	85	784	2	560	3	11	21	18	1.484	-	-	1.484
VILLERS-LE-BOUILLET	153	1.219	9	922	12	10	65	78	2.468	11	7	2.486
WANZE	418	2.915	29	1.960	9	26	74	143	5.574	17	12	5.603
ARR. LUIK	38.117	139.371	322	95.009	235	624	3.036	4.194	280.908	1.389	266	282.563
ANS	1.034	6.986	7	4.758	11	40	159	196	13.191	19	13	13.223
AWANS	295	2.033	3	1.280	-	12	29	35	3.687	22	4	3.713
AYWAILLE	335	2.322	5	1.616	9	14	77	92	4.470	17	6	4.493
BITSINGEN	328	2.038	6	1.404	6	13	52	54	3.901	23	-	3.924
BEYNE-HEUSAY	526	2.796	8	1.958	4	6	60	96	5.454	2	1	5.457
BLEGNV	387	2.898	6	2.273	14	21	78	87	5.764	7	14	5.785
CHAUDFONTAINE	698	5.165	8	3.608	3	22	110	147	9.761	66	4	9.831
COMBLAIN-AU-PONT	182	1.286	2	908	3	9	36	48	2.474	3	2	2.479
DALHEM	196	1.501	2	1.143	4	15	22	30	2.913	-	-	2.913
ESNEUX	625	3.079	22	2.177	5	10	64	124	6.106	25	2	6.133
FLEMALLE	1.210	6.725	55	4.198	25	40	154	265	12.672	27	4	12.703
FLERON	555	3.902	9	2.771	13	30	87	183	7.550	5	3	7.558
GRACE-HOLLOGNE	1.010	5.720	2	3.770	-	17	62	111	10.692	43	16	10.751
HERSTAL	1.957	8.982	32	5.915	6	36	202	247	17.377	62	18	17.457
JUPRELLE	268	1.953	5	1.421	3	3	26	47	3.726	22	4	3.752
LUIK	20.870	41.001	57	27.431	27	150	919	982	91.437	834	121	92.392
NEUPRE	235	2.305	9	1.623	4	12	43	74	4.305	4	1	4.310
OUPEYE	1.071	5.854	10	4.042	-	12	60	107	11.156	10	4	11.170
SAINT-NICOLAS	1.199	5.946	9	3.950	10	30	128	124	11.396	12	10	11.418
SERAING	3.210	14.718	35	9.421	64	73	414	823	28.758	99	20	28.877
SOUMAGNE	444	3.449	2	2.630	15	18	76	97	6.731	17	-	6.748
SPRIMONT	358	2.726	14	2.074	2	24	65	121	5.384	57	1	5.442
TROOZ	293	1.916	1	1.405	7	7	43	47	3.719	2	4	3.725
WEZET	831	4.070	13	3.233	-	10	70	57	8.284	11	14	8.309
ARR. VERVIERS	11.162	61.507	187	46.743	151	317	1.350	1.781	123.198	918	225	124.341
AMEL	121	1.147	-	1.066	7	33	40	9	2.423	10	-	2.433
AUBEL	87	860	2	763	3	6	32	18	1.771	18	-	1.789
BAELEN	137	845	-	608	-	2	12	25	1.629	11	3	1.643
BULLINGEN	159	1.278	-	1.149	-	11	23	17	2.637	-	-	2.637

N.I.S. VOLKS- EN WONINGTELLING VAN 1991	TABEL 00.06 A M BEVOLKING NAAR GESLACHT VOLGENS DE VERWANTSCHAP MET DE REFERENTIEPERSOON VAN HET HUISHOUDEN - MANNELIJKE BEVGLKING -									BLZ. 6 - ALLE ADMINISTRATIEVE EENHEDEN		
	WOONPLAATS	PERSONEN IN PARTICULIERE HUISHOUDENS								PERS. LEVEND IN COLLEC- TIEF HUISH.	PER- SONEN ZONDER VER- WANT- SCHAP	TOTAAL AANTAL PER- SONEN
ALLEEN- WONENDE PERS.		REFE- RENTIE- PERS.	ECHTGE- NO(O)T(E)	ZOON, DOCHTER	SCHOON- ZOON, DOCHTER	OUDERS, SCHOON- OUDERS	VER- WANTE PERS.	NIET VER- WANTE PERS.	TOTAAL			
BURG-REULAND	107	900	2	758	23	9	80	7	1.886	-	1	1.887
BUTGENBACH	146	1.276	-	1.066	4	7	32	14	2.545	10	-	2.555
DISON	681	3.224	18	2.634	2	11	68	134	6.772	49	12	6.833
EUPEN	961	4.269	1	2.831	2	10	53	69	8.196	46	46	8.288
HERVE	424	3.890	4	3.121	8	21	70	92	7.630	41	3	7.674
JALHAY	182	1.603	5	1.260	7	6	33	61	3.157	5	7	3.169
KELMIS	581	2.525	2	1.533	-	9	41	59	4.750	14	35	4.799
LIERNEUX	123	720	1	583	1	2	29	21	1.480	123	-	1.603
LIMBURG	243	1.323	3	917	-	3	29	41	2.559	13	1	2.573
LONTZEN	229	1.122	-	819	-	-	17	24	2.211	4	3	2.218
MALMEDY	421	2.581	1	1.813	1	16	50	41	4.924	21	3	4.948
OLNE	106	857	-	677	1	5	12	34	1.692	-	-	1.692
PEPINSTER	343	2.182	6	1.698	3	11	52	85	4.380	30	7	4.417
PLOMBIERES	374	2.209	-	1.586	3	8	49	61	4.290	75	11	4.376
RAEREN	510	2.341	8	1.531	2	8	24	84	4.508	9	12	4.529
SANKT-VITH	208	2.093	9	1.725	41	35	104	27	4.242	1	5	4.248
SPA	568	2.344	3	1.647	1	7	33	87	4.690	106	10	4.806
STAVELLOT	255	1.487	1	1.252	1	10	28	36	3.070	30	-	3.100
STOUMONT	130	649	-	435	1	3	21	10	1.249	28	1	1.278
THEUX	338	2.499	7	1.926	4	15	33	92	4.914	26	3	4.943
THIMISTER-CLERMONT	121	1.076	-	932	2	6	17	13	2.167	3	3	2.173
TROIS-PONTS	93	558	-	360	1	2	9	10	1.033	1	-	1.034
VERVIERS	3.062	12.068	105	9.290	30	52	297	515	25.419	188	36	25.643
WEISMES	183	1.521	3	1.252	1	5	25	19	3.009	3	-	3.012
WELKENRAEDT	269	2.060	6	1.511	2	4	37	76	3.965	53	23	4.041
ARR. BORGWORM	2.200	15.995	31	10.756	246	174	744	597	30.743	75	17	30.835
BERLOZ	88	657	-	393	5	8	27	21	1.199	-	-	1.199
BRAIVES	162	1.229	7	835	31	8	54	48	2.374	3	-	2.377
CRISNEE	67	603	1	419	1	5	21	22	1.139	-	-	1.139
DONCEEL	64	593	-	401	9	14	33	24	1.138	-	1	1.139
FAIMES	108	748	2	492	4	10	20	36	1.420	-	2	1.422
FEXHE-LE-HAUT-CLOCHER	84	710	1	441	6	9	29	24	1.304	-	2	1.306
GEER	73	594	2	431	10	13	38	23	1.184	13	-	1.197
HANNUIT	389	2.914	9	1.999	85	41	185	100	5.722	29	2	5.753
LIJSEM	89	694	-	468	5	9	32	31	1.328	-	2	1.330
OERLE	151	817	-	552	2	2	11	14	1.549	2	3	1.554
REMICOURT	135	1.141	4	725	24	12	64	46	2.151	3	1	2.155
SAINT-GEORGES-SUR-MEUSE	240	1.687	4	1.179	17	7	50	47	3.231	9	4	3.244
BORGWORM	464	3.167	1	2.102	36	32	143	146	6.091	16	-	6.107
WASSEIGES	86	441	-	319	11	4	37	15	913	-	-	913
LIMBURG	20.293	195.965	144	144.819	2.002	1.483	5.916	3.611	374.233	1.794	573	376.600
ARR. HASSELT	10.219	95.585	42	69.455	959	662	2.728	1.867	181.517	827	313	182.657
AS	143	1.761	-	1.296	26	13	45	49	3.333	-	10	3.343
BERINGEN	759	9.759	-	7.259	46	74	205	167	18.269	88	32	18.389
DIEPENBEEK	406	4.281	-	3.249	66	43	105	71	8.221	27	11	8.259
GENK	1.729	14.655	5	12.790	209	131	648	319	30.486	105	79	30.670
GINGELOM	171	1.961	5	1.169	72	29	132	60	3.599	1	2	3.602
HALEN	180	2.135	2	1.363	40	28	105	41	3.894	5	-	3.899
HAM	191	2.478	2	1.642	10	17	47	28	4.415	-	7	4.422
HASSELT	2.559	17.094	6	11.860	120	52	355	309	32.355	144	42	32.541
HERK-DE-STAD	239	2.900	1	1.957	52	21	112	65	5.347	1	-	5.348
HEUSDEN-ZOLDER	844	7.524	-	5.857	10	24	95	72	14.426	90	5	14.521
LEOPOLDSBURG	397	3.675	8	2.406	21	23	91	95	6.716	22	51	6.789
LUMMEN	272	3.495	-	2.405	48	38	106	42	6.406	22	3	6.431
NIEUWERKERKEN	145	1.620	1	1.038	43	11	84	41	2.983	13	3	2.999
OPGLABBEEK	115	2.170	1	1.670	28	18	60	31	4.093	-	2	4.095
SINT-TRUIDEN	1.093	9.717	5	6.204	144	79	377	319	17.938	264	44	18.246
TESSENDERLO	391	4.007	-	2.665	8	19	66	61	7.217	20	5	7.242
ZONHOVEN	428	4.738	3	3.356	12	32	68	69	8.706	25	16	8.747
ZUTENDAAL	157	1.615	3	1.269	4	10	27	28	3.113	-	1	3.114
ARR. MAASEIK	4.479	53.224	41	41.463	400	345	1.374	923	102.249	374	171	102.794
BOCHOLT	198	2.908	3	2.175	22	29	101	54	5.490	12	8	5.510
BREE	280	3.523	2	2.762	40	29	122	67	6.825	12	15	6.852
DILSEN-STOKKEM	424	4.332	6	3.424	54	31	154	82	8.507	9	16	8.532
HAMONT-ACHEL	347	3.391	2	2.391	22	22	71	69	6.315	88	15	6.418

N.I.S. VOLKS- EN WONINGSTELLING VAN 1991	TABEL OO.06 A M BEVOLKING NAAR GESLACHT VOLGENS DE VERWANTSCHAP MET DE REFERENTIEPERSOON VAN HET HUISHOUDEN - MANNELIJKE BEVOLKING -									ALLE ADMINISTRATIEVE EENHEDEN		
	WOONPLAATS	PERSONEN IN PARTICULIERE HUISHOUDENS								PERS. LEVEND IN COLLEC- TIEF HUISH.	PER- SONEN ZONDER VER- WANT- SCHAP	TOTAAL AANTAL PER- SONEN
ALLEEN- WONENDE PERS.		REFE- RENTIE- PERS.	ECHTGE- NO(O)T(E)	ZOON, DOCHTER	SCHOON- ZOON, -DOCHTER	OUDERS, SCHOON- OUDERS	VER- WANTE PERS.	NIET VER- WANTE PERS.	TOTAAL			
HECHTEL-EKSEL	226	2.687	3	2.000	20	9	78	56	5.079	14	10	5.103
HOUTHALEN-HELCHTEREN	455	7.031	14	5.889	60	51	199	140	13.839	71	22	13.932
KINROOI	233	2.884	-	2.250	31	32	93	35	5.558	8	3	5.569
LOMMEL	670	7.454	6	5.585	53	31	145	142	14.086	57	26	14.169
MAASEIK	601	5.652	3	4.276	6	35	89	93	10.755	50	22	10.827
MEEUWEN-GRUITRODE	202	3.017	-	2.468	26	15	89	41	5.858	-	3	5.861
NEERPELT	323	3.687	-	2.889	17	22	66	70	7.074	16	2	7.092
OVERPELT	246	3.118	2	2.389	25	14	84	36	5.914	4	3	5.921
PEER	274	3.540	-	2.965	24	25	83	38	6.949	33	26	7.008
ARR. TONGEREN	5.595	47.156	61	33.901	643	476	1.814	821	90.467	593	89	91.149
ALKEN	223	2.699	4	1.975	37	18	94	39	5.089	15	1	5.105
BILZEN	653	6.914	3	5.293	151	73	388	131	13.596	53	13	13.662
BORGLOON	235	2.689	2	1.750	67	54	125	55	4.977	10	2	4.989
HEERS	169	1.684	2	1.073	68	36	159	42	3.233	5	2	3.240
HERSTAPPE	7	20	-	17	-	2	1	-	47	-	-	47
HOESELT	280	2.320	-	1.721	1	19	38	24	4.403	5	7	4.415
KORTESSEM	183	1.971	1	1.538	30	18	73	34	3.848	-	5	3.853
LANAKEN	749	5.666	16	4.011	71	46	212	167	10.938	272	12	11.222
MAASMECHELEN	1.239	8.758	3	6.723	27	44	159	93	17.046	43	28	17.117
RIEMST	369	3.939	6	2.830	61	69	197	47	7.518	115	1	7.634
TONGEREN	1.176	7.676	21	5.005	82	71	236	128	14.395	66	18	14.479
VOEREN	141	1.108	2	800	8	9	39	16	2.123	9	-	2.132
WELLEN	171	1.712	1	1.175	40	17	93	45	3.254	-	-	3.254
LUXEMBURG	8.621	56.727	110	44.143	217	373	1.874	1.611	113.676	631	134	114.441
ARR. AARLEN	2.055	12.448	24	8.682	47	71	329	319	23.975	136	34	24.145
AARLEN	1.259	5.869	21	4.083	3	26	69	110	11.440	109	18	11.567
ATTERT	101	801	-	666	6	5	56	20	1.655	-	-	1.655
AUBANGE	483	3.754	1	2.479	21	23	110	121	6.992	20	12	7.024
MARTELANGE	62	367	1	255	3	1	15	14	718	3	1	722
MESSANCY	150	1.657	1	1.199	14	16	79	54	3.170	4	3	3.177
ARR. BASTENAKEN	1.320	8.962	6	7.672	43	85	368	199	18.655	104	13	18.772
BASTENAKEN	375	2.853	2	2.535	10	32	86	58	5.951	43	-	5.994
BERTOEGNE	97	609	-	567	1	8	31	12	1.325	-	-	1.325
FAUVILLERS	48	412	1	351	8	5	37	12	874	-	-	874
GOUVY	178	1.024	-	884	5	16	44	31	2.182	1	-	2.183
HOUFFALIZE	154	1.018	1	793	3	8	56	15	2.048	15	-	2.063
SAINTE-ODE	80	500	1	408	3	6	21	12	1.031	17	-	1.048
VAUX-SUR-SURE	98	898	-	805	9	4	53	20	1.887	-	-	1.887
VIELSALM	290	1.648	1	1.329	4	6	40	39	3.357	28	13	3.398
ARR. MARCHE-EN-FAMENNE	1.653	11.082	39	8.687	58	84	453	497	22.553	128	62	22.743
DURBUY	363	2.096	27	1.542	9	16	65	108	4.226	22	22	4.270
EREZEE	99	582	3	454	2	4	27	36	1.207	6	-	1.213
HOTTON	115	1.120	3	852	4	8	24	56	2.182	3	10	2.195
LA ROCHE-EN-ARDENNE	195	943	-	675	7	14	53	42	1.929	13	1	1.943
MANHAV	107	639	-	520	5	5	53	32	1.361	3	1	1.365
MARCHE-EN-FAMENNE	430	3.574	4	2.981	21	19	151	154	7.334	74	26	7.434
NASSOGNE	178	1.056	-	842	6	7	38	30	2.157	7	2	2.166
RENDEUX	102	527	-	369	2	2	11	17	1.030	-	-	1.030
TENNEVILLE	64	545	2	452	2	9	31	22	1.127	-	-	1.127
ARR. NEUFCHATEAU	1.856	12.941	26	10.464	37	79	433	317	26.153	156	10	26.319
BERTRIX	248	1.844	4	1.549	3	9	59	42	3.758	31	-	3.789
BOUILLON	270	1.359	-	969	1	9	23	17	2.648	14	3	2.665
DAVERDISSE	59	359	-	268	3	-	5	13	707	-	-	707
HERBEUMONT	77	333	3	236	1	1	9	12	672	-	-	672
LEGLISE	120	809	-	708	5	14	35	23	1.714	10	2	1.726
LIBIN	156	1.014	2	782	5	6	39	31	2.035	1	1	2.037
LIBRAMONT-CHEVIGNY	249	2.088	5	1.749	5	11	65	27	4.199	13	2	4.214
NEUFCHATEAU	180	1.398	3	1.220	3	12	63	49	2.928	6	1	2.935

N.I.S. VOLKS- EN WONINGTELLING VAN 1991	TABEL 00.06 A M BEVOLKING NAAR GESLACHT VOLGENS DE VERWANTSCHAP MET DE REFERENTIEPERSOON VAN HET HUISHOUDEN - MANNELIJKE BEVOLKING -									BLZ. 8.- ALLE ADMINISTRATIEVE EENHEDEN		
	WOONPLAATS	PERSONEN IN PARTICULIERE HUISHOUDENS								PERS. LEVEND IN COLLEC- TIEF HUISH.	PER- SONEN ZONDER VER- WANT- SCHAP	TOTAAL AANTAL PER- SONEN
ALLEEN- WONENDE PERS.		REFE- RENTIE- PERS.	ECHTGE- NO(O)T(E)	ZOON, DOCHTER	SCHOON- ZOON, DOCHTER	OUDERS, SCHOON- OUDERS	VER- WANTE PERS.	NIET VER- WANTE PERS.	TOTAAL			
PALISEUL	146	1.188	4	946	7	7	52	22	2.372	32	1	2.405
SAINT-HUBERT	193	1.385	4	1.112	-	4	43	42	2.783	24	-	2.807
TELLIN	78	504	1	378	2	2	15	19	999	6	-	1.005
WELLIN	80	660	-	547	2	4	25	20	1.338	19	-	1.357
ARR. VIRTON	1.737	11.294	15	8.638	32	54	291	279	22.340	107	15	22.462
CHINY	196	1.196	2	870	1	2	23	24	2.314	-	4	2.318
ETALLE	139	963	2	781	4	5	21	18	1.933	-	-	1.933
FLORENVILLE	303	1.321	2	977	4	7	46	40	2.700	60	-	2.760
HABAY	186	1.562	2	1.252	7	13	37	39	3.098	17	4	3.119
MEIX-DEVANT-VIRTON	98	675	1	522	1	8	22	11	1.338	-	-	1.338
MUSSON	96	977	1	711	2	4	43	32	1.866	-	-	1.866
ROUVROY	60	443	-	387	3	2	15	18	928	1	-	929
SAINT-LEGER	84	737	-	613	4	5	19	19	1.481	-	-	1.481
TINTIGNY	130	824	2	617	2	1	25	15	1.616	-	-	1.616
VIRTON	445	2.596	3	1.908	4	7	40	63	5.066	29	7	5.102
PROV. NAMEN	16.902	101.528	376	75.881	618	649	3.460	4.195	203.609	1.861	271	205.741
ARR. DINANT	3.787	22.417	77	17.095	111	120	671	782	45.060	430	51	45.541
ANHEE	277	1.607	1	1.139	2	8	23	51	3.108	72	5	3.185
BEURAING	280	1.918	2	1.563	7	9	56	50	3.885	7	5	3.897
BIEVRE	111	740	3	615	2	7	23	17	1.518	3	1	1.522
CINEY	460	3.223	40	2.578	18	21	84	198	6.562	194	4	6.700
DINANT	588	2.817	4	2.120	21	14	100	121	5.785	38	8	5.831
GEDINNE	160	1.067	2	763	5	3	31	28	2.059	-	4	2.063
HAMOIS	171	1.441	3	1.149	8	14	41	47	2.874	3	4	2.881
HASTIERE	288	1.090	1	729	1	3	23	24	2.159	18	-	2.177
HAVELANGE	137	1.062	3	779	11	5	46	30	2.073	13	7	2.093
HOUYET	168	968	4	790	11	5	57	37	2.040	16	-	2.056
ONHAYE	81	659	2	550	9	3	47	47	1.398	2	-	1.400
ROCHFORT	526	2.693	2	2.089	3	12	45	73	5.443	32	3	5.478
SOMME-LEUZE	123	831	5	527	6	8	27	25	1.552	-	4	1.556
VRESSE-SUR-SEMOIS	182	621	1	400	2	3	23	28	1.260	53	-	1.313
VVOIR	235	1.680	4	1.304	5	5	45	66	3.344	39	6	3.389
ARR. NAMEN	10.645	64.433	267	48.219	465	454	2.383	2.814	129.680	1.228	190	131.098
ANDENNE	921	5.512	9	4.183	28	40	182	249	11.124	138	7	11.269
ASSESE	144	1.358	13	1.156	10	9	32	41	2.763	11	-	2.774
EGHEZEE	293	3.037	6	2.258	30	36	127	111	5.898	16	1	5.915
FERNELMONT	148	1.396	4	1.052	40	9	92	42	2.783	2	1	2.786
FLOREFFE	245	1.627	4	1.211	10	6	37	54	3.194	13	-	3.207
FOSSÉS-LA-VILLE	257	2.051	5	1.422	17	26	76	106	3.960	14	-	3.974
GEMBLoux	691	4.741	23	3.379	29	36	161	143	9.203	229	5	9.437
GESVES	166	1.170	7	900	2	6	28	62	2.341	34	21	2.396
JEMEPPE-SUR-SAMBRE	610	4.376	10	3.060	5	22	97	205	8.385	9	5	8.399
LA BRUYERE	163	1.743	2	1.374	25	12	94	71	3.484	1	2	3.487
METTET	288	2.519	3	1.943	34	19	139	134	5.079	31	6	5.116
NAMEN	5.147	23.295	170	17.825	127	133	824	1.015	48.536	625	110	49.271
OHEY	131	938	1	676	7	11	39	42	1.845	-	1	1.846
PROFONDEVILLE	348	2.316	6	1.870	17	17	75	94	4.743	43	4	4.790
SAMBREVILLE	843	6.615	4	4.784	78	57	338	387	13.106	46	27	13.179
SOMBREFFE	250	1.739	-	1.126	6	15	42	58	3.236	16	-	3.252
ARR. PHILIPPEVILLE	2.470	14.678	32	10.567	42	75	406	599	28.869	203	30	29.102
CERFONTAINE	182	1.035	1	715	-	5	15	33	1.986	-	-	1.986
COUVIN	629	3.091	8	2.388	12	19	98	114	6.359	93	6	6.458
DOISCHE	135	677	2	515	3	6	19	32	1.389	3	1	1.393
FLORENNES	318	2.591	11	2.018	23	13	113	136	5.223	41	13	5.277
PHILIPPEVILLE	368	1.816	3	1.285	-	3	30	77	3.582	-	4	3.586
VIROINVAL	320	1.387	3	905	-	1	30	59	2.705	5	-	2.710
WALCOURT	518	4.081	4	2.741	4	28	101	148	7.625	61	6	7.692

N.I.S. VOLKS- EN WONINGTELLING VAN 1991	TABEL 00.06 A M BEVOLKING NAAR GESLACHT VOLGENS DE VERWANTSCHAP MET DE REFERENTIEPERSOON VAN HET HUISHOUDEN - MANNELIJKE BEVOLKING -									BLZ. 9.- ALLE ADMINISTRATIEVE EENHEDEN		
	WOONPLAATS	PERSONEN IN PARTICULIERE HUISHOUDENS									PERS. LEVEND IN COLLEC- TIEF HUISH.	PER- SONEN ZONDER VER- WANT- SCHAP
ALLEEN- WONENDE PERS.		REFE- RENTIE- PERS.	ECHTGE- NO(O)T(E)	ZOON, DOCHTER	SCHOON- ZOO, DOCHTER	OUDERS, SCHOON- OUDERS	VER- WANTE PERS.	NIET VER- WANTE PERS.	TOTAAL			
PROV. OOST-VLAANDEREN	47.709	354.158	1.065	226.098	1.937	2.346	8.657	9.804	651.774	4.732	1.081	657.587
ARR. AALST	7.646	69.969	95	43.880	601	546	2.016	1.855	126.608	515	161	127.284
AALST	2.641	20.620	53	12.351	151	121	555	640	37.132	179	82	37.393
DENDERLEEUV	465	4.650	1	2.818	29	33	121	98	8.215	16	2	8.233
ERPE-MERE	445	5.052	3	3.393	55	34	182	106	9.260	67	10	9.337
GERAARDSBERGEN	1.018	7.985	13	4.977	124	71	334	266	14.788	80	13	14.881
HAALERT	435	4.654	7	2.967	31	26	139	125	8.384	20	7	8.411
HERZELE	470	4.283	5	2.802	32	34	93	59	7.778	14	6	7.798
LEDE	426	4.623	1	3.035	34	17	105	93	8.334	16	11	8.361
NINOVE	938	9.046	4	5.889	23	154	156	284	16.494	56	12	16.562
SINT-LIEVENS-HOUTEM	225	2.423	1	1.527	46	12	100	37	4.371	27	7	4.405
ZOTTEGEM	583	6.633	7	4.131	76	44	231	147	11.852	40	11	11.903
ARR. DENDERMONDE	5.340	49.479	39	32.140	263	341	1.232	1.334	90.168	492	150	90.810
BERLARE	397	3.443	1	2.280	29	19	116	88	6.373	64	5	6.442
BUGGENHOUT	338	3.716	8	2.369	23	39	79	88	6.660	45	11	6.716
DENDERMONDE	1.350	11.327	12	7.216	69	71	295	376	20.716	148	41	20.905
HAMME	703	6.198	2	4.038	32	43	145	225	11.386	57	24	11.467
LAARNE	277	3.175	2	2.098	16	16	91	66	5.741	35	6	5.782
LEBBEKE	507	4.653	1	2.923	4	45	78	102	8.313	44	2	8.359
WAASMUNSTER	221	2.550	-	1.698	17	17	74	57	4.634	26	5	4.665
WETTEREN	813	6.074	11	3.709	27	39	143	150	10.966	15	41	11.022
WICHELEN	257	3.009	-	1.876	21	20	82	77	5.342	12	5	5.359
ZELE	477	5.334	2	3.933	25	32	129	105	10.037	46	10	10.093
ARR. EEKLO	2.590	21.222	9	13.568	99	165	545	596	38.794	517	95	39.406
ASSENDE	423	3.700	1	2.329	13	41	82	87	6.676	34	3	6.713
EEKLO	740	4.956	1	3.136	14	42	96	238	9.223	68	20	9.311
KAPRIJKE	167	1.616	-	1.194	3	13	47	34	3.074	36	2	3.112
MALDEGEM	566	5.836	2	3.872	53	34	217	127	10.707	41	31	10.779
SINT-LAUREINS	224	1.754	2	1.148	10	22	58	33	3.251	35	5	3.291
ZELZATE	470	3.360	3	1.889	6	13	45	77	5.863	303	34	6.200
ARR. GENT	22.024	125.780	821	79.456	487	681	2.590	3.750	235.589	2.047	408	238.044
AALTER	395	4.570	4	3.104	42	34	157	84	8.390	52	2	8.444
DEINZE	635	7.020	9	4.543	45	38	162	169	12.621	115	27	12.763
DE PINTE	155	2.584	15	1.834	11	10	46	70	4.725	29	4	4.758
DESTELBERGEN	392	4.605	4	2.978	20	27	102	145	8.273	52	8	8.333
EVERGEM	695	7.998	36	5.118	46	59	219	241	14.412	167	22	14.601
GAVERE	254	3.007	1	1.863	30	15	66	62	5.298	46	2	5.346
GENT	16.130	56.007	653	33.625	105	196	969	2.033	109.718	1.084	255	111.057
KNESSELARE	218	2.102	-	1.435	8	14	64	29	3.870	18	-	3.888
LOCHRISTI	368	4.640	4	3.331	24	29	82	83	8.561	66	6	8.633
LOVENDEGEM	181	2.451	1	1.620	3	20	41	64	4.381	12	-	4.393
MELLE	224	2.617	1	1.702	11	21	60	66	4.702	39	3	4.744
MERELBEKE	472	5.639	14	3.488	16	40	87	128	9.884	60	41	9.985
MOERBEKE	172	1.553	1	918	5	4	40	38	2.731	20	3	2.754
NAZARETH	197	2.633	1	1.693	22	15	57	54	4.672	113	4	4.789
NEVELE	255	2.855	40	1.880	27	25	92	61	5.235	18	5	5.258
OOSTERZELE	242	3.401	7	2.298	19	56	78	63	6.164	26	-	6.190
SINT-MARTENS-LATEM	186	2.170	16	1.504	10	8	55	87	4.036	7	5	4.048
WAARSCHOOT	215	2.124	4	1.311	4	14	33	44	3.749	24	13	3.786
WACHTEBEKE	156	1.841	9	1.228	7	15	41	110	3.407	37	7	3.451
ZOMERGEM	204	2.185	-	1.445	4	11	46	45	3.940	41	1	3.982
ZULTE	278	3.778	1	2.538	28	30	93	74	6.820	21	-	6.841
ARR. OUDENAARDE	3.382	29.559	25	19.442	309	242	1.100	755	54.814	316	59	55.189
BRAKEL	395	3.510	-	2.290	77	24	185	86	6.567	30	5	6.602
HOREBEKE	55	473	-	366	2	6	21	3	926	20	-	946
KLUISBERGEN	177	1.639	-	1.055	23	11	55	48	3.008	15	4	3.027
KRUISSHOUTEM	192	2.017	8	1.414	17	23	60	27	3.758	29	-	3.787
LIERDE	139	1.657	9	1.149	20	16	75	31	3.096	1	-	3.097
MAARKEDAL	158	1.596	1	1.142	33	10	109	27	3.076	45	1	3.122
OUDENAARDE	835	7.274	1	4.592	39	51	190	180	13.162	79	5	13.246

N.I.S. VOLKS- EN WONINGTELLING VAN 1991	TABEL 00.06 A M BEVOLKING NAAR GESLACHT VOLGENS DE VERWANTSCHAP MET DE REFERENTIEPERSOON VAN HET HUISHOUDEN - MANNELIJKE BEVOLKING -								BLZ. 10.- ALLE ADMINISTRATIEVE EENHEDEN			
	WOONPLAATS	PERSONEN IN PARTICULIERE HUISHOUDENS								PERS. LEVEND IN COLLEC- TIEF HUISH.	PER- SONEN ZONDER VER- WANT- SCHAP	TOTAAL AANTAL PER- SONEN
ALLEEN- WONENDE PERS.		REFE- RENTIE- PERS.	ECHTGE- NO(O)T(E)	ZOON, DOCHTER	SCHOON- ZOON, -DOCHTER	OUDERS, SCHOON- OUDERS	VER- WANTE PERS.	NIET VER- WANTE PERS.	TOTAAL			
RONSE	929	6.082	4	3.896	45	45	204	263	11.468	59	37	11.564
WORTEGEM-PETEGEM	145	1.552	-	1.081	14	21	69	21	2.903	3	3	2.909
ZINGEM	158	1.798	1	1.119	13	21	48	29	3.187	26	4	3.217
ZWALM	199	1.961	1	1.338	26	14	84	40	3.663	9	-	3.672
ARR. SINT-NIKLAAS	6.727	58.149	76	37.612	178	371	1.174	1.514	105.801	845	208	106.854
BEVEREN	1.220	11.744	12	7.586	15	75	188	266	21.106	108	24	21.238
KRUIBEKE	392	3.990	1	2.530	20	32	120	109	7.194	45	17	7.256
LOKEREN	1.158	9.126	4	6.139	32	54	184	298	16.995	141	44	17.180
SINT-GILLIS-WAAS	413	4.446	6	2.913	17	27	108	101	8.031	55	5	8.091
SINT-NIKLAAS	2.389	18.134	1	11.388	43	101	355	369	32.780	404	82	33.266
STEKENE	382	4.272	48	2.794	35	43	118	148	7.840	23	15	7.878
TEMSE	773	6.437	4	4.262	16	39	101	223	11.855	69	21	11.945
PROV.WEST-VLAANDEREN	38.899	295.936	401	190.860	975	1.751	5.332	6.966	541.120	3.965	995	546.080
ARR. BRUGGE	10.608	69.174	272	44.570	255	361	1.257	1.801	128.298	1.190	186	129.674
BEERNEM	329	3.806	3	2.498	17	49	81	56	6.839	319	13	7.171
BLANKENBERGE	1.209	4.185	9	2.295	2	16	61	105	7.882	25	21	7.928
BRUGGE	5.213	29.825	215	19.377	79	94	530	931	56.264	495	58	56.817
DAMME	287	2.796	3	2.001	32	24	105	65	5.313	22	3	5.338
JABBEKE	258	3.396	4	2.314	19	16	54	59	6.110	57	3	6.170
KNOKKE-HEIST	1.884	8.264	17	4.681	16	29	123	177	15.191	71	68	15.330
OOSTKAMP	522	5.606	13	3.724	24	42	80	140	10.151	40	10	10.201
TORHOUT	423	4.944	1	3.304	36	37	115	116	8.976	122	1	9.099
ZEDELGEM	407	5.644	7	3.859	30	48	92	135	10.222	39	8	10.269
ZUIENKERKE	76	718	-	517	-	6	16	17	1.350	-	1	1.351
ARR. DIKSMUIDE	1.269	12.762	17	8.740	54	118	350	272	23.582	156	44	23.782
DIKSMUIDE	445	4.037	11	2.863	18	38	107	97	7.616	46	7	7.669
HOUTHULST	263	2.391	-	1.544	12	16	70	47	4.343	55	13	4.411
KOEKELARE	183	2.169	2	1.410	11	21	66	62	3.924	5	3	3.932
KORTEMARK	290	3.340	2	2.323	10	36	82	61	6.144	26	14	6.184
LO-RENINGE	88	825	2	600	3	7	25	5	1.555	24	7	1.586
ARR. IEPER	3.013	27.911	13	18.807	111	170	548	518	51.091	376	44	51.511
HEUVELLAND	293	2.188	1	1.641	20	21	73	59	4.296	19	1	4.316
IEPER	1.111	9.383	4	6.240	26	50	145	139	17.098	115	12	17.225
LANGEMARK-POELKAPELLE	188	2.053	-	1.358	6	15	44	39	3.703	17	-	3.720
MESEN	24	271	-	211	1	4	3	12	526	-	-	526
POPERINGE	546	5.084	1	3.594	19	26	110	82	9.462	81	7	9.550
VLETEREN	108	928	-	677	5	8	24	20	1.770	43	4	1.817
WERVIK	474	4.912	7	3.145	21	20	76	117	8.772	56	16	8.844
ZONNEBEKE	269	3.092	-	1.941	13	26	73	50	5.464	45	4	5.513
ARR. KORTRIJK	8.625	74.759	41	49.021	141	359	998	1.608	135.552	921	141	136.614
ANZEGEM	305	3.632	2	2.517	15	33	63	40	6.607	11	4	6.622
AVELGEM	237	2.465	-	1.507	12	18	55	52	4.346	38	1	4.385
DEERLIJK	230	3.146	2	2.102	8	16	38	44	5.586	38	1	5.625
HARELBEKE	743	7.290	6	4.509	13	45	93	129	12.828	44	14	12.886
KORTRIJK	3.484	19.521	7	12.991	18	52	206	493	36.772	354	73	37.199
KUURNE	346	3.482	2	2.296	15	10	46	58	6.255	30	9	6.294
LENDELEDE	112	1.495	-	1.015	8	9	39	26	2.704	25	1	2.730
MENEN	1.138	8.796	12	5.283	20	37	145	339	15.770	140	8	15.918
SPIERE-HELKIJN	82	460	-	294	3	5	21	26	891	-	-	891
WAREGEM	728	9.601	5	6.543	15	58	126	174	17.250	111	13	17.374
WEVELGEM	677	8.418	3	5.728	6	41	100	149	15.122	67	11	15.200
ZWEVEGEM	543	6.453	2	4.236	8	35	66	78	11.421	63	6	11.490
ARR. OOSTENDE	7.345	36.202	34	20.960	85	161	557	1.056	66.400	360	339	67.099
BREDENE	422	3.463	2	2.140	1	8	22	87	6.145	21	10	6.176
DE HAAN	471	2.724	1	1.642	12	16	51	94	5.011	27	17	5.055
GISTEL	274	2.763	4	1.707	11	14	53	78	4.904	26	4	4.934
ICHTGEM	317	3.645	2	2.236	28	39	120	98	6.485	20	7	6.512
MIDDELKERKE	812	4.105	3	2.462	11	21	80	113	7.607	34	14	7.655
OOSTENDE	4.852	17.144	22	9.341	10	48	181	531	32.129	216	266	32.611
OUDENBURG	197	2.358	-	1.432	12	15	50	55	4.119	16	21	4.156

WOONPLAATS	PERSONEN IN PARTICULIERE HUISHOUDENS									PERS. LEVEND IN COLLECTIEF HUISH.	PER-SONEN ZONDER VER-WANT-SCHAP	TOTAAL AANTAL PER-SONEN
	ALLEEN-WONENDE PERS.	REFE-RENTIE-PERS.	ECHTGE-NO(O)T(E)	ZOON, DOCHTER	SCHOON-ZOON, DOCHTER	OUDERS, SCHOON-OUDERS	VER-WANTE PERS.	NIET VER-WANTE PERS.	TOTAAL			
ARR. ROESELARE	3.571	37.640	9	24.530	195	286	815	853	67.899	452	71	68.422
HOOGLEDE	163	2.497	1	1.848	14	26	55	34	4.638	47	-	4.685
INGELMUNSTER	221	2.910	-	1.836	14	28	43	63	5.115	35	5	5.155
IZEGEM	746	7.272	-	4.491	33	34	115	160	12.851	63	19	12.933
LEDEGEM	183	2.593	-	1.764	16	24	69	35	4.684	15	3	4.702
LICHTERVELDE	184	2.264	-	1.387	11	19	55	49	3.969	18	2	3.989
MOORSLEDE	246	2.926	4	1.997	22	21	91	46	5.353	48	5	5.406
ROESELARE	1.616	14.184	3	9.205	57	96	288	435	25.884	185	35	26.104
STADEN	212	2.994	1	2.002	28	38	99	31	5.405	41	2	5.448
ARR. TIJLT	2.199	23.500	7	15.810	87	221	507	384	42.715	291	15	43.021
ARDOOIE	212	2.629	1	1.834	17	31	75	54	4.853	27	6	4.886
DENTERGEM	190	2.005	1	1.393	7	18	51	25	3.690	48	-	3.738
MEULEBEKE	315	3.040	-	1.868	7	25	42	47	5.344	26	-	5.370
OOSTROZEBEKE	167	1.933	1	1.268	12	12	42	59	3.494	14	2	3.510
PITTEM	167	1.723	-	1.223	10	22	34	18	3.197	28	-	3.225
RUISELEDE	120	1.342	-	925	13	5	30	16	2.451	14	-	2.465
TIJLT	539	5.157	2	3.569	8	46	103	84	9.508	66	5	9.579
WIJLSBEKE	173	2.277	1	1.619	13	20	60	38	4.201	21	-	4.222
WINGENE	316	3.394	1	2.111	-	42	70	43	5.977	47	2	6.026
ARR. VEURNE	2.269	13.988	8	8.422	47	75	300	474	25.582	219	155	25.957
ALVERINGEM	177	1.292	1	899	4	10	33	35	2.451	21	34	2.506
DE PANNE	550	2.466	-	1.384	9	9	50	106	4.574	32	6	4.612
KOKSIJDE	776	4.852	3	2.710	19	28	102	142	8.632	45	36	8.713
NIEUWPOORT	465	2.450	4	1.466	3	15	44	130	4.577	46	44	4.667
VEURNE	301	2.928	-	1.963	12	13	71	61	5.349	75	35	5.459

N.I.S. VOLKS- EN WONINGTELLING VAN 1991	TABEL 00.06 A V BEVOLKING NAAR GESLACHT VOLGENS DE VERWANTSCHAP MET DE REFERENTIEPERSOON VAN HET HUISHOUDEN - VROUWELIJKE BEVOLKING -									BLZ. 1.- ARRONDISSEMENTEN		
	WOONPLAATS	PERSONEN IN PARTICULIERE HUISHOUDENS								PERS. LEVEND IN COLLEC- TIEF HUISH.	PER- SONEN ZONDER VER- WANT- SCHAP	TOTAAL PER- SONEN
ALLEEN- WONENDE PERS.		REFE- RENTIE- PERS.	ECHTGE- NO(O)T(E)	ZOON, DOCHTER	SCHOON- ZOON, DOCHTER	OUDERS, SCHOON- OUDERS	VER- WANTE PERS.	NIET VER- WANTE PERS.	TOTAAL			
HET RIJK	657.502	324.141	2.322.874	1.443.716	12.081	53.148	57.974	142.050	5.013.486	83.268	5.945	5.102.699
BRUSSELS HOOFDSTEDELIJK GEW.	127.762	43.608	174.743	128.222	281	2.768	3.796	14.258	495.438	8.372	685	504.495
VLAAMS GEWEST	308.175	153.013	1.429.020	837.648	7.910	29.302	31.206	69.136	2.865.410	50.945	3.426	2.919.781
WAALS GEWEST	221.565	127.520	719.111	477.846	3.890	21.078	22.972	58.656	1.652.638	23.951	1.834	1.678.423
WAARVAN DUITSTALIGE GEMEENS.	4.081	1.870	15.774	10.128	91	444	454	796	33.638	317	69	34.024
PROV. ANTWERPEN	101.685	42.577	389.909	228.644	1.491	6.204	6.773	21.181	798.464	14.036	1.235	813.735
ARR. ANTWERPEN	72.851	26.349	217.105	127.443	591	2.863	3.433	13.965	464.600	8.293	896	473.789
ARR. MECHELEN	15.359	7.776	74.662	41.177	432	1.693	1.624	3.693	146.416	3.468	140	150.024
ARR. TURNHOUT	13.475	8.452	98.142	60.024	468	1.648	1.716	3.523	187.448	2.275	199	189.922
BRABANT	196.865	82.015	490.111	319.063	1.977	10.857	11.211	31.209	1.143.308	17.414	1.273	1.161.995
ARR. BRUSSEL-HOOFDSTAD	127.762	43.608	174.743	128.222	281	2.768	3.796	14.258	495.438	8.372	685	504.495
ARR. HALLE-VILVOORDE	26.644	15.810	134.481	79.246	620	3.424	2.871	7.382	270.478	3.574	163	274.215
ARR. LEUVEN	25.479	11.112	108.570	60.731	711	2.364	2.468	3.993	215.428	3.382	231	219.041
ARR. NIJVEL	16.980	11.485	72.317	50.864	365	2.301	2.076	5.576	161.964	2.086	194	164.244
HENEGOUWEN	88.296	52.923	283.058	182.031	1.766	8.001	9.758	25.773	651.606	9.787	855	662.248
ARR. AAT	4.363	3.544	17.026	10.617	232	728	894	1.485	38.889	377	26	39.292
ARR. CHARLEROI	32.688	17.319	92.932	60.195	444	2.473	2.949	9.814	218.814	2.754	286	221.854
ARR. BERGEN	18.727	12.122	54.171	36.538	330	1.543	1.930	4.569	129.930	1.704	234	131.868
ARR. MOESKROEN	4.353	2.501	16.816	10.183	58	324	390	1.297	35.927	826	21	36.769
ARR. ZINNIK	10.798	6.614	38.262	23.910	278	1.072	1.300	3.144	85.378	1.145	61	86.584
ARR. THUIN	8.423	5.451	32.725	20.651	207	1.012	1.102	2.642	72.213	1.191	182	73.586
ARR. DOORNIK	8.944	5.372	31.126	19.937	217	849	1.193	2.822	70.460	1.790	45	72.295
PROV. LUIK	77.387	39.549	218.562	143.576	819	5.902	5.762	16.946	508.503	7.033	447	515.983
ARR. HOEI	5.922	3.611	20.825	13.699	95	745	665	2.018	47.580	548	59	48.187
ARR. LUIK	51.958	25.118	126.500	81.833	325	3.155	2.952	10.095	301.936	3.994	212	306.142
ARR. VERVIERS	15.996	8.421	56.555	39.020	208	1.297	1.440	3.819	126.756	2.243	160	129.159
ARR. BORGWORM	3.511	2.399	14.682	9.024	191	705	705	1.014	32.231	248	16	32.495
LIMBURG	26.056	18.617	186.002	120.893	1.925	4.783	5.302	6.246	369.824	3.612	399	373.835
ARR. HASSELT	13.640	9.334	90.636	58.567	916	2.249	2.576	3.275	181.193	1.637	225	183.055
ARR. MAASEIK	5.663	4.339	50.749	33.917	473	1.010	1.178	1.485	98.814	846	112	99.772
ARR. TONGEREN	6.753	4.944	44.617	28.409	536	1.524	1.548	1.486	89.817	1.129	62	91.008
LUXEMBURG	13.226	7.318	52.546	37.050	300	1.620	1.941	3.001	117.002	1.239	131	118.372
ARR. AARLEN	2.966	1.557	11.563	7.163	55	325	333	671	24.633	142	25	24.800
ARR. BASTENAKEN	1.965	1.151	8.308	6.320	53	326	387	386	18.896	151	17	19.064
ARR. MARCHE-EN-FAMENNE	2.556	1.643	10.136	7.512	96	322	457	738	23.460	252	67	23.779
ARR. NEUFCHATEAU	3.089	1.609	12.043	8.803	51	363	460	608	27.026	344	7	27.377
ARR. VIRTON	2.850	1.358	10.496	7.252	45	284	304	598	22.987	350	15	23.352
PROV. NAMEN	25.876	16.245	92.828	64.325	640	3.254	3.435	7.360	213.563	3.806	207	217.576
ARR. DINANT	5.882	3.418	20.582	14.515	109	584	702	1.475	47.267	702	57	48.026
ARR. NAMEN	16.335	10.776	58.680	41.039	474	2.302	2.338	4.842	136.786	2.656	130	139.572
ARR. PHILIPPEVILLE	3.459	2.051	13.366	8.771	57	368	395	1.043	29.510	448	20	29.978
PROV. OOST-VLAANDEREN	70.291	37.755	331.017	189.299	2.077	7.063	8.401	17.667	663.570	13.953	683	678.206
ARR. AALST	12.097	7.740	66.140	36.161	493	1.740	2.080	2.571	129.022	2.275	93	131.390
ARR. DENDERMONDE	7.931	4.875	46.594	26.297	286	1.042	1.112	2.076	90.213	1.558	110	91.881
ARR. EEKLO	3.661	2.050	19.805	10.935	109	446	475	1.094	38.575	900	50	39.525
ARR. GENT	31.528	14.632	116.442	67.875	663	2.115	2.579	7.642	243.476	5.460	240	249.176
ARR. OUDENAARDE	5.432	3.190	27.834	16.011	302	758	1.086	1.123	55.736	1.409	40	57.185
ARR. SINT-NIKLAAS	9.642	5.268	54.202	32.020	224	962	1.069	3.161	106.548	2.351	150	109.049
PROV. WEST-VLAANDEREN	58.020	27.142	279.041	158.835	1.086	5.464	5.391	12.667	547.646	12.388	715	560.749
ARR. BRUGGE	15.448	7.457	64.626	37.203	269	1.163	1.251	3.740	131.157	3.131	131	134.419
ARR. DIKSMUIDE	1.867	972	12.099	6.893	83	325	287	407	22.933	537	57	23.527
ARR. IEPER	4.633	2.201	26.455	15.631	132	578	619	999	51.248	1.277	30	52.555
ARR. KORTRIJK	13.301	6.296	71.215	41.144	139	1.189	1.061	2.491	136.836	2.877	90	139.803
ARR. OOSTENDE	10.640	4.069	33.427	17.492	97	529	540	2.432	69.226	1.309	222	70.757
ARR. ROESELARE	5.653	3.070	35.857	20.304	220	859	855	1.129	67.947	1.447	44	69.438
ARR. TIELT	3.039	1.618	22.433	12.969	85	570	478	569	41.761	1.251	12	43.024
ARR. VEURNE	3.439	1.459	12.929	7.199	61	251	300	900	26.538	559	129	27.226

N.I.S. VOLKS- EN WONINGTELLING VAN 1991	TABEL 00.06 A V BEVOLKING NAAR GESLACHT VOLGENS DE VERWANTSCHAP MET DE REFERENTIEPERSOON VAN HET HUISHOUDEN - VROUWELIJKE BEVOLKING -									BLZ. 1.- ALLE ADMINISTRATIEVE EENHEDEN		
	WOONPLAATS	PERSONEN IN PARTICULIERE HUISHOUDENS								PERS. LEVEND IN COLLEC- TIEF HUISH.	PER- SONEN ZONDER VER- WANT- SCHAP	TOTAAL AANTAL PER- SONEN
ALLEEN- WONENDE PERS.		REFE- RENTIE- PERS.	ECHTGE- NO(O)T(E)	ZOON, DOCHTER	SCHOON- ZOON, DOCHTER	OUDERS, SCHOON- OUDERS	VER- WANTE PERS.	NIET VER- WANTE PERS.	TOTAAL			
HET RIJK	657.502	324.141	2.322.874	1.443.716	12.081	53.148	57.974	142.050	5.013.486	83.268	5.945	5.102.699
PROV. ANTWERPEN	101.685	42.577	389.909	228.644	1.491	6.204	6.773	21.181	798.464	14.036	1.235	813.735
ARR. ANTWERPEN	72.851	26.349	217.105	127.443	591	2.863	3.433	13.965	464.600	8.293	896	473.789
AARTSELAAR	379	310	3.693	2.290	8	72	48	175	6.975	209	2	7.186
ANTWERPEN	52.686	15.793	101.101	57.153	282	1.184	1.847	8.269	238.315	3.438	488	242.241
BOECHOUT	380	243	2.752	1.777	11	49	56	151	5.419	230	5	5.654
BOOM	1.118	326	3.566	1.570	1	53	53	283	6.970	146	18	7.134
BORSBEEK	470	271	2.518	1.323	4	34	26	280	4.926	118	7	5.051
BRASSCHAAT	1.850	904	8.711	5.610	10	62	66	326	17.539	257	24	17.820
BRECHT	589	475	5.333	3.320	36	117	110	295	10.275	119	1	10.395
EDEGEM	1.419	582	5.979	3.500	1	49	51	164	11.745	114	4	11.863
ESSEN	502	302	3.566	2.351	8	49	57	111	6.946	176	129	7.251
HEMIKSEM	535	237	2.461	1.179	6	39	25	139	4.621	82	9	4.712
HOVE	311	176	1.926	1.463	7	28	35	69	4.015	86	-	4.101
KALMTHOUT	598	338	3.876	2.635	12	84	61	228	7.832	174	-	8.006
KAPellen	983	550	6.252	3.592	13	90	89	333	11.902	413	18	12.333
KONTICH	616	434	4.774	3.052	29	62	96	221	9.284	100	24	9.408
LINT	204	165	1.711	1.243	3	17	14	67	3.424	41	-	3.465
MALLE	370	281	3.012	2.017	22	46	52	108	5.908	244	5	6.157
MORTSEL	2.007	702	6.273	3.780	2	45	57	289	13.155	195	21	13.371
NIEL	439	216	2.099	934	1	44	27	124	3.884	103	-	3.987
RANST	522	316	4.145	2.636	25	67	97	150	7.958	36	1	7.995
RUMST	472	299	3.727	1.965	5	88	56	137	6.749	160	14	6.923
SCHELLE	291	175	1.920	953	1	30	19	79	3.468	24	1	3.493
SCHILDE	862	386	4.737	3.105	1	53	30	135	9.309	179	3	9.491
SCHOTEN	1.673	822	7.860	4.372	27	109	113	464	15.440	332	96	15.868
STABROEK	502	396	4.159	2.584	13	92	61	331	8.138	60	7	8.205
WIJNEGEM	434	233	2.134	1.143	4	44	44	109	4.145	222	1	4.368
WOMMELGEM	417	247	2.898	1.722	12	45	49	215	5.605	187	-	5.792
WUUSTWEZEL	459	252	3.866	2.635	4	34	29	149	7.428	84	4	7.516
ZANDHOVEN	319	183	2.865	1.854	8	44	34	106	5.413	76	-	5.489
ZOERSEL	469	336	4.516	3.081	27	82	83	216	8.810	405	4	9.219
ZWIJNDRECHT	975	399	4.675	2.604	8	51	48	242	9.002	283	10	9.295
ARR. MECHELEN	15.359	7.776	74.662	41.177	432	1.693	1.624	3.693	146.416	3.468	140	150.024
BERLAAR	343	238	2.551	1.350	17	79	72	96	4.746	196	2	4.944
BONHEIDEN	463	317	3.290	1.911	36	92	93	136	6.338	221	6	6.565
BORNEM	728	408	4.987	2.781	23	135	96	192	9.350	121	21	9.492
DUFFEL	764	333	3.745	2.131	6	56	57	222	7.314	685	-	7.999
HEIST-OP-DEN-BERG	1.346	901	9.249	4.916	93	228	240	333	17.306	240	4	17.550
LIER	1.881	927	7.715	4.056	55	213	251	501	15.599	423	11	16.033
MECHELEN	5.542	2.587	17.547	10.220	101	367	445	1.342	38.151	619	43	38.813
NIJLEN	647	436	5.171	2.842	47	106	116	189	9.554	135	4	9.693
PUTTE	694	280	4.006	2.029	3	101	25	108	7.246	76	8	7.330
PUURS	515	331	3.996	2.242	22	124	79	134	7.443	77	9	7.529
SINT-AMANDS	239	159	1.835	1.036	21	56	61	55	3.462	128	3	3.593
SINT-KATELIJNE-WAVER	648	331	4.813	2.744	4	100	43	174	8.857	396	8	9.261
WILLEBROEK	1.549	528	5.757	2.919	4	36	46	211	11.050	151	21	11.222
ARR. TURNHOUT	13.475	8.452	98.142	60.024	468	1.648	1.716	3.523	187.448	2.275	199	189.922
ARENDONK	377	215	2.844	1.749	26	45	52	81	5.389	98	-	5.487
BAARLE-HERTOG	89	61	516	304	6	4	18	34	1.032	-	-	1.032
BALEN	615	368	4.991	2.731	22	78	78	157	9.040	86	8	9.134
BEERSE	404	268	3.584	2.407	22	57	61	108	6.911	68	2	6.981
DESSEL	245	150	2.242	1.286	11	31	22	71	4.058	6	-	4.064
GEEL	1.276	770	8.171	4.854	51	165	163	274	15.724	399	25	16.148
GROBBENDONK	305	219	2.542	1.514	5	46	28	99	4.758	64	16	4.838
HERENTALS	1.073	805	5.977	3.612	46	140	157	335	12.145	191	29	12.365
HERENTHOUT	232	180	2.071	1.210	9	33	36	53	3.824	5	-	3.829
HERSELT	429	247	3.479	1.735	14	44	52	98	6.098	82	2	6.182
HOOGSTRATEN	416	270	3.975	2.695	29	50	93	106	7.634	118	-	7.752
HULSHOUT	267	193	2.027	1.042	12	47	50	77	3.715	-	2	3.717
KASTERLEE	403	306	4.126	2.788	12	42	59	123	7.859	49	12	7.920
LAAKDAL	438	286	3.732	2.176	34	83	97	95	6.941	50	31	7.022
LILLE	310	233	3.516	2.367	14	43	59	115	6.657	59	5	6.721
MEERHOUT	282	214	2.343	1.386	25	62	61	84	4.457	58	1	4.516

WOONPLAATS	PERSONEN IN PARTICULIERE HUISHOUDENS									PERS. LEVEND IN COLLECTIEF HUISH.	PERS. ZONDER VERWANTSCHAP	TOTAAL AANTAL PERSONEN
	ALLEENWONENDE PERS.	REFERENTIE-PERS.	ECHTGE-NO(OIT)E	ZOON, DOCHTER	SCHOON-ZOON, -DOCHTER	OUDERS, SCHOON-OUDERS	VERWANTE PERS.	NIET VERWANTE PERS.	TOTAAL			
MERKSPLAS	141	120	1.798	1.342	7	17	16	45	3.486	68	-	3.554
MOL	1.254	598	7.904	4.684	28	143	103	369	15.083	177	17	15.277
OLEN	317	212	2.695	1.752	-	42	25	121	5.164	16	-	5.180
OD-TURNHOUT	283	214	3.049	2.039	9	36	30	89	5.749	46	1	5.796
RAVELS	360	215	2.965	1.930	11	66	51	86	5.684	29	1	5.714
RETIE	214	162	2.355	1.510	20	29	51	63	4.404	8	2	4.414
RIJKEVORSEL	286	182	2.493	1.609	4	37	26	84	4.721	14	1	4.736
TURNHOUT	2.398	1.233	9.215	5.328	4	133	151	451	18.913	364	19	19.296
VORSELAAR	241	149	1.743	1.114	1	28	26	61	3.363	98	5	3.466
VOSSLAAR	223	152	2.488	1.598	1	52	28	69	4.611	47	11	4.669
WESTERLO	597	430	5.301	3.262	45	95	123	175	10.028	75	9	10.112
BRABANT	196.865	82.015	490.111	319.063	1.977	10.857	11.211	31.209	1.143.308	17.414	1.273	1.161.995
ARR. BRUSSEL-HOOFDSTAD	127.762	43.608	174.743	128.222	281	2.768	3.796	14.258	495.438	8.372	685	504.495
ANDERLECHT	10.318	3.560	17.944	11.577	14	212	273	1.782	45.680	424	41	46.145
OUDERGEM	3.570	1.263	6.221	3.765	4	97	134	464	15.518	191	15	15.724
SINT-AGATHA-BERCHEM	1.868	827	3.995	2.311	8	123	108	377	9.617	281	5	9.903
BRUSSEL	18.338	5.926	22.952	18.990	24	229	394	1.624	68.477	1.309	101	69.887
ETTERBEEK	6.626	1.801	6.543	4.755	2	125	195	547	20.594	449	38	21.081
EVERE	3.787	1.461	6.121	3.636	4	78	86	459	15.632	130	24	15.786
VORST	5.274	2.550	8.699	6.416	32	236	276	940	24.423	289	17	24.729
GANSOREN	2.820	997	4.169	2.224	1	138	97	527	10.973	300	18	11.291
ELSENE	14.612	3.399	10.869	7.845	6	60	185	422	37.398	645	39	38.082
JETTE	4.403	2.294	7.733	4.565	28	212	298	809	20.342	504	13	20.859
KOEKELBERG	1.936	841	3.001	2.078	13	63	112	351	8.395	146	8	8.549
SINT-JANS-MOLENBEEK	8.228	2.789	12.507	10.519	11	135	181	791	35.161	344	104	35.609
SINT-GILLIS	5.351	1.849	6.622	5.845	41	178	254	1.159	21.299	441	28	21.768
SINT-JOOST-TEN-NODE	2.439	931	3.206	3.522	27	60	102	277	10.564	228	12	10.804
SCHAARBEEK	12.707	4.591	17.745	15.848	33	273	321	1.439	52.957	692	70	53.719
UKKEL	10.099	3.423	14.480	9.544	9	283	348	1.152	39.338	821	45	40.204
WATERMAAL-BOSVOORDE	3.285	1.237	4.796	3.229	3	40	52	275	12.917	376	11	13.304
SINT-LAMBRECHTS-WOLUWE	7.888	2.247	9.276	6.091	-	79	178	345	26.104	359	68	26.531
SINT-PIETERS-WOLUWE	4.213	1.622	7.864	5.462	21	147	202	518	20.049	443	28	20.520
ARR. HALLE-VILVOORDE	26.644	15.810	134.481	79.246	620	3.424	2.871	7.382	270.478	3.574	163	274.215
AFFLIGEM	406	280	3.014	1.778	36	88	84	111	5.797	73	1	5.871
ASSE	1.442	832	6.803	3.820	42	184	174	407	13.704	115	8	13.827
BEERSEL	976	627	5.612	3.383	12	148	84	359	11.201	63	5	11.269
BEVER	90	60	423	258	13	14	31	21	910	-	-	910
DILBEEK	1.752	1.120	9.236	5.300	34	263	178	544	18.427	380	3	18.810
DROGENBOS	352	176	1.065	621	1	22	18	126	2.381	100	3	2.484
GALMAARDEN	293	183	1.900	984	39	76	74	86	3.635	12	1	3.648
GOOIK	241	197	2.065	1.229	42	74	124	81	4.053	26	2	4.081
GRIMBERGEN	1.897	1.131	7.914	4.526	32	193	153	517	16.363	225	9	16.597
HALLE	2.035	900	8.316	4.505	9	157	119	525	16.566	136	10	16.712
HERNE	223	165	1.505	883	36	84	75	86	3.057	26	-	3.083
HOEILAART	536	302	2.318	1.445	1	41	31	131	4.805	45	2	4.852
KAMPENHOUT	392	240	2.544	1.506	7	85	71	116	4.961	53	7	5.021
KAPELLE-OP-DEN-BOS	281	233	2.217	1.350	21	62	66	82	4.312	9	4	4.325
KRAAINEM	627	438	2.975	1.928	18	69	90	184	6.329	70	2	6.401
LENNIK	308	207	2.078	1.236	32	66	69	95	4.091	92	1	4.184
LIEDEKERKE	492	285	3.023	1.584	4	57	41	167	5.653	162	5	5.820
LINKEBEEK	316	178	1.001	685	1	15	22	71	2.289	37	-	2.326
LONDERZEEL	718	316	4.488	2.588	13	92	69	187	8.471	94	1	8.566
MACHELEN	690	347	2.895	1.564	1	78	34	157	5.766	48	1	5.815
MEISE	536	504	4.265	2.832	9	101	79	174	8.500	143	4	8.647
MERCHTEM	474	330	3.313	2.061	27	124	108	113	6.550	72	1	6.623
OPWIJK	406	248	2.992	1.812	16	95	76	95	5.740	101	5	5.846
OVERIJSE	1.031	707	5.646	3.658	10	127	76	258	11.513	216	3	11.732
PEPINGEN	103	99	941	610	15	32	41	31	1.872	52	-	1.924
ROOSDAAL	325	247	2.557	1.544	17	102	111	99	5.002	111	2	5.115
SINT-GENESIUS-RODE	932	580	4.196	3.035	3	53	55	147	9.001	122	6	9.129
SINT-PIETERS-LEEUV	1.434	921	7.309	3.949	26	227	133	529	14.528	228	21	14.777
STEENOKKERZEEL	413	269	2.586	1.469	11	64	53	118	4.983	103	4	5.090
TERNAT	517	341	3.484	1.966	16	100	75	161	6.660	86	1	6.747
VILVOORDE	2.719	1.013	8.038	4.327	6	89	72	580	16.844	127	21	16.992

N.I.S. VOLKS- EN WONINGTELLING VAN 1991	TABEL OO.06 A V BEVOLKING NAAR GESLACHT VOLGENS DE VERWANTSCHAP MET DE REFERENTIEPERSOON VAN HET HUISHOUDEN - VROUWELIJKE BEVOLKING -									BLZ. 3.- ALLE ADMINISTRATIEVE EENHEDEN		
	WOONPLAATS	PERSONEN IN PARTICULIERE HUISHOUDENS								PERS. LEVEND IN COLLEC- TIEF HUISH.	PER- SONEN ZONDER VER- WANT- SCHAP	TOTAAL AANTAL PER- SONEN
ALLEEN- WONENDE PERS.		REFE- RENTIE- PERS.	ECHTGE- NO(O)TTE)	ZOON, DOCHTER	SCHOON- ZOON, DOCHTER	OUDERS, SCHOON- OUDERS	VER- WANTE PERS.	NIET VER- WANTE PERS.	TOTAAL			
WEMMEL	827	550	3.262	1.974	18	79	77	257	7.044	178	8	7.230
WEZEMBEEK-OPPEM	611	470	3.050	2.289	12	59	68	138	6.697	62	3	6.762
ZAVENTEM	1.512	868	6.426	3.684	22	157	148	370	13.187	177	13	13.377
ZEMST	737	446	5.024	2.863	18	147	92	259	9.586	30	6	9.622
ARR. LEUVEN	25.479	11.112	108.570	60.731	711	2.364	2.468	3.993	215.428	3.382	231	219.041
AARSCHOT	1.249	727	7.050	3.436	15	167	102	246	12.992	222	9	13.223
BEGIJNENDIJK	264	175	2.264	1.187	26	61	73	73	4.123	18	2	4.143
BEKKEVOORT	180	128	1.385	767	41	60	75	47	2.683	4	-	2.687
BERTEM	337	186	2.124	1.317	5	57	43	68	4.137	140	4	4.281
BIERBEEK	280	181	2.093	1.431	30	39	79	72	4.205	126	5	4.336
BOORTMEERBEEK	406	270	2.792	1.529	21	64	47	115	5.244	48	2	5.294
BOUTERSEM	198	142	1.736	937	17	87	64	50	3.231	58	1	3.290
DIEST	1.399	489	5.378	3.067	1	24	43	180	10.581	188	16	10.785
GEETBETS	196	159	1.458	784	45	61	74	39	2.816	4	1	2.821
GLABBEEK	168	123	1.246	637	33	60	77	35	2.379	-	2	2.381
HAACHT	506	280	3.186	1.805	20	93	81	125	6.096	58	7	6.161
HERENT	750	371	4.431	2.726	23	82	75	209	8.667	231	22	8.920
HOEGAARDEN	332	116	1.478	758	2	41	37	68	2.832	46	1	2.879
HOLSBEEK	259	139	2.011	1.152	16	48	81	71	3.777	36	4	3.817
HULDENBERG	334	213	1.987	1.180	30	35	55	102	3.936	146	3	4.085
KEERBERGEN	378	277	2.670	1.666	20	74	51	192	5.328	8	8	5.344
KORTENAKEN	209	173	1.918	978	55	119	127	56	3.635	4	-	3.639
KORTENBERG	863	386	4.014	2.451	7	116	64	259	8.160	1	12	8.173
LANDEN	711	453	3.673	1.908	48	131	164	130	7.218	57	1	7.276
LEUVEN	9.498	2.518	18.929	10.690	5	152	212	567	42.571	1.377	56	44.004
LINTER	273	149	1.677	927	44	62	95	60	3.287	5	2	3.294
LUBBEEK	368	220	3.271	2.035	26	74	71	84	6.149	66	2	6.217
OD-HEVERLEE	320	212	2.470	1.737	19	65	56	102	4.981	8	4	4.993
ROTSelaar	495	279	3.364	1.942	19	87	86	128	6.400	5	3	6.408
SCHERPENHEUVEL-ZICHEM	977	560	5.534	2.705	66	101	148	205	10.296	81	27	10.404
TERVUREN	891	535	4.775	3.095	5	126	68	287	9.782	79	11	9.872
TIELT-WINGE	366	200	2.446	1.384	1	34	43	72	4.546	15	-	4.561
TIENEN	2.617	990	8.185	3.865	7	83	126	117	15.990	171	16	16.177
TREMELO	368	248	3.032	1.600	30	104	65	155	5.602	107	10	5.719
ZOUTLEEUW	287	213	1.993	1.035	34	57	86	79	3.784	73	-	3.857
ARR. NIJVEL	16.980	11.485	72.317	50.864	365	2.301	2.076	5.576	161.964	2.086	194	164.244
BEVEKOM	228	192	1.345	876	19	54	49	87	2.850	4	-	2.854
EIGENBRAKEL	1.562	1.039	7.647	5.250	10	230	163	564	16.465	187	14	16.666
KASTEELBRAKEL	366	240	1.957	1.211	6	73	61	205	4.119	13	-	4.132
CHASTRE	217	200	1.222	1.061	21	63	63	102	2.949	2	2	2.953
CHAUMONT-GISTOUX	341	311	1.874	1.449	16	63	56	186	4.296	47	-	4.343
COURT-SAINT-ETIENNE	433	264	1.746	1.194	2	43	39	144	3.865	31	20	3.916
GENEPIEN	660	465	2.933	1.947	17	75	90	250	6.437	46	6	6.489
GRAVEN	458	311	2.367	1.636	14	94	70	206	5.156	131	24	5.311
HELECINE	183	96	681	365	2	24	14	53	1.418	3	2	1.423
INCOURT	178	120	779	493	9	42	32	70	1.723	40	-	1.763
ITTER	293	144	1.185	767	-	26	35	117	2.567	45	2	2.614
GELDENAKEN	556	454	2.188	1.470	46	84	128	171	5.097	110	6	5.213
TERHULPEN	413	252	1.556	1.164	1	33	45	98	3.562	78	1	3.641
LASNE	491	444	2.830	2.221	15	69	68	190	6.328	68	6	6.402
MONT-SAINT-GUIBERT	236	185	1.122	818	8	35	40	69	2.513	13	6	2.532
NIJVEL	1.809	922	5.077	3.354	7	109	105	486	11.869	147	12	12.028
ORP-JAUCHE	318	252	1.534	925	18	116	65	103	3.331	29	4	3.364
OTTIGNIES-LOUVAIN-LA-NVE	1.297	860	4.619	3.871	17	115	123	304	11.206	118	39	11.363
PERWIJS	255	233	1.428	945	24	93	70	97	3.145	53	-	3.198
RAMILLIES	192	134	1.063	636	9	92	60	111	2.297	3	2	2.302
REBECQ	466	272	2.130	1.466	6	54	49	218	4.661	70	1	4.732
RIXENSART	1.285	758	4.751	3.326	7	102	88	235	10.552	255	4	10.811
TUBEKE	942	721	4.818	3.128	25	179	148	388	10.349	87	6	10.442
VILLERS-LA-VILLE	405	328	1.850	1.280	5	77	44	153	4.142	22	4	4.168
WALHAIN	198	188	1.052	720	33	37	67	79	2.374	14	1	2.389
WATERLOO	1.450	1.030	6.316	4.712	9	159	135	358	14.169	267	13	14.449
WAVER	1.748	1.070	6.247	4.579	19	160	169	532	14.524	203	19	14.746

N.I.S. VOLKS- EN WONINGTELLING VAN 1991	TABEL 00.06 A V BEVOLKING NAAR GESLACHT VOLGENS DE VERWANTSCHAP MET DE REFERENTIEPERSOON VAN HET HUISHOUDEN - VROUWELIJKE BEVOLKING -									BLZ. 4.- ALLE ADMINISTRATIEVE EENHEDEN		
	WOONPLAATS	PERSONEN IN PARTICULIERE HUISHOUDENS									PERS. LEVEND IN COLLEC- TIEF HUISH.	PER- SONEN ZONDER VER- WANT- SCHAP
ALLEEN- WONENDE PERS.		REFE- RENTIE- PERS.	ECHTGE- NO(O)T(E)	ZOON, DOCHTER	SCHOON- ZOON, DOCHTER	OUDERS, SCHOON- OUDERS	VER- WANTE PERS.	NIET VER- WANTE PERS.	TOTAAL			
HENEGOUWEN	88.296	52.923	283.058	182.031	1.766	8.001	9.758	25.773	651.606	9.787	855	662.248
ARR. AAT	4.363	3.544	17.026	10.617	232	728	894	1.485	38.889	377	26	39.292
AAT	1.555	1.405	5.068	3.227	73	206	246	471	12.251	125	7	12.383
BELOEIL	797	538	2.990	1.715	24	119	131	262	6.576	33	3	6.612
BERNISSART	570	477	2.579	1.731	25	79	135	213	5.809	36	8	5.853
BRUGELLETTE	168	164	683	492	5	25	49	62	1.648	19	-	1.667
CHIEVRES	274	281	1.310	780	45	53	91	117	2.951	26	4	2.981
ELZELE	307	180	1.233	735	15	70	79	121	2.740	47	-	2.787
VLOESBERG	176	115	673	403	10	41	35	65	1.518	59	1	1.578
FRASNES-LEZ-ANVAING	516	384	2.490	1.534	35	135	128	174	5.396	32	3	5.431
ARR. CHARLEROI	32.688	17.319	92.932	60.195	444	2.473	2.949	9.814	218.814	2.754	286	221.854
AISEAU-PRESLES	510	418	2.522	1.672	28	99	140	204	5.593	15	19	5.627
CHAPELLE-LEZ-HERLAIMONT	849	502	3.302	2.130	7	131	84	359	7.364	43	1	7.408
CHARLEROI	18.917	8.987	42.967	27.614	188	1.064	1.329	5.269	106.335	1.439	135	107.909
CHATELET	3.010	1.421	8.146	5.155	8	138	190	264	18.732	263	24	19.019
COURCELLES	1.940	1.152	6.695	4.209	48	153	238	623	15.058	183	30	15.271
FARCIENNES	683	382	2.621	1.978	21	73	104	241	6.103	87	5	6.195
FLEURUS	1.477	771	5.165	3.366	15	119	147	387	11.447	166	26	11.639
FONTAINE-L'EVEQUE	1.093	708	3.882	2.642	16	113	149	456	9.059	119	11	9.189
GERPINNES	497	416	2.740	1.749	19	105	100	219	5.845	55	4	5.904
LES BONS VILLERS	392	309	1.826	1.288	19	64	86	161	4.145	107	8	4.260
MANAGE	1.352	861	4.834	3.150	36	129	164	471	10.997	70	5	11.072
MONTIGNIES-LE-TILLEUL	675	418	2.411	1.374	16	79	56	192	5.221	57	13	5.291
PONT-A-CELLES	782	570	3.562	2.234	18	117	99	340	7.722	140	5	7.867
SENEFFE	511	404	2.259	1.634	5	89	63	228	5.193	10	-	5.203
ARR. BERGEN	18.727	12.122	54.171	36.538	330	1.543	1.930	4.569	129.930	1.704	234	131.868
BOUSSU	1.301	906	4.629	3.026	33	146	164	379	10.584	130	18	10.732
COLFONTAINE	1.466	1.080	4.561	3.271	44	148	240	380	11.190	78	2	11.270
DOUR	1.458	617	3.845	2.464	3	47	70	290	8.794	253	3	9.050
FRAMERIES	1.715	895	4.761	3.024	21	109	140	486	11.151	66	15	11.232
HENSIES	354	260	1.553	1.087	25	52	54	79	3.464	9	3	3.476
HONNELLES	285	201	1.122	716	13	36	57	74	2.504	15	-	2.519
JURBEKE	439	454	1.819	1.204	34	91	102	141	4.284	25	3	4.312
LENS	188	166	818	535	14	53	45	76	1.895	-	3	1.898
BERGEN	8.098	5.185	18.423	13.115	45	465	574	1.762	47.667	550	160	48.377
QUAREGNON	1.253	839	4.341	2.927	42	131	191	324	10.048	62	5	10.115
QUEVY	404	291	1.693	1.019	20	62	75	122	3.686	35	-	3.721
QUIEVRAIN	425	251	1.568	969	13	56	66	116	3.464	106	1	3.571
SAINT-GHISLAIN	1.341	977	5.038	3.181	23	147	152	340	11.199	375	21	11.595
ARR. MOESKROEN	4.353	2.501	16.816	10.183	58	324	390	1.297	35.922	826	21	36.769
KOMEN-WAASTEN	971	496	4.299	2.525	25	68	120	388	8.892	185	8	9.085
MOESKROEN	3.382	2.005	12.517	7.658	33	256	270	909	27.030	641	13	27.684
ARR. ZINNIK	10.798	6.614	38.262	23.910	278	1.072	1.300	3.144	85.378	1.145	61	86.584
'S GRAVENBRAKEL	1.166	687	4.019	2.632	10	106	105	338	9.063	111	6	9.180
ECAUSSINNES	553	349	2.219	1.278	10	87	77	241	4.814	44	5	4.863
EDINGEN	586	405	2.340	1.456	22	45	86	165	5.105	105	2	5.212
LA LOUVIERE	5.449	2.880	17.584	10.872	103	391	463	1.306	39.048	389	33	39.470
LE ROEULX	377	336	1.782	1.125	18	67	92	154	3.951	27	2	3.980
LESSENS	1.115	711	3.594	1.950	34	181	176	405	8.166	134	4	8.304
OPZULLIK	250	205	1.527	956	33	51	83	118	3.223	6	-	3.229
ZINNIK	1.302	1.041	5.197	3.641	48	144	218	417	12.008	329	9	12.346
ARR. THUIN	8.423	5.451	32.725	20.651	207	1.012	1.102	2.642	72.213	1.191	182	73.586
ANDERLUES	755	420	2.663	1.524	4	88	81	236	5.771	119	-	5.890
BEAUMONT	302	270	1.357	952	8	43	38	126	3.096	85	12	3.193
BINCHE	1.986	1.238	7.755	4.520	63	253	305	561	16.681	277	50	17.008
CHIMAY	544	340	2.065	1.570	13	62	107	143	4.844	46	1	4.891
ERQUELINNES	693	415	2.118	1.366	25	58	70	207	4.952	51	13	5.016
ESTINNES	366	274	1.653	1.100	10	54	64	90	3.611	44	1	3.656
FROIDCHAPELLE	170	96	610	429	3	19	15	44	1.386	43	-	1.429
HAM-SUR-HEURE-NALINNES	607	432	2.949	1.856	30	98	81	249	6.302	104	2	6.408
LOBBES	265	188	1.228	800	-	30	26	119	2.656	69	2	2.727
MERBES-LE-CHATEAU	220	170	872	566	8	26	27	118	2.007	-	1	2.008

N.I.S. VOLKS- EN WONINGTELLING VAN 1991	TABEL OO.06 A V BEVOLKING NAAR GESLACHT VOLGENS DE VERWANTSCHAP MET DE REFERENTIEPERSOON VAN HET HUISHOUDEN - VROUWELIJKE BEVOLKING -									BLZ. 5.- ALLE ADMINISTRATIEVE EENHEDEN		
	WOONPLAATS	PERSONEN IN PARTICULIERE HUISHOUDENS								PERS. LEVEND IN COLLEC- TIEF HUISH.	PER- SONEN ZONDER VER- WANT- SCHAP	TOTAAL AANTAL PER- SONEN
ALLEEN- WONENDE PERS.		REFE- RENTIE- PERS.	ECHTGE- NO(O)T(E)	ZOON, DOCHTER	SCHOON- ZOON, DOCHTER	OUDERS, SCHOON- OUDERS	VER- WANTE PERS.	NIET VER- WANTE PERS.	TOTAAL			
MOMIGNIES	295	190	1.102	775	13	39	47	101	2.562	6	1	2.569
MORLANWELZ	1.160	689	4.104	2.493	7	134	85	332	9.004	263	11	9.278
SIVRY-RANCE	298	141	1.033	632	-	20	34	79	2.237	-	-	2.237
THUIN	762	588	3.216	2.068	23	88	122	237	7.104	84	88	7.276
ARR. DOORNIK	8.944	5.372	31.126	19.937	217	649	1.193	2.822	70.460	1.790	45	72.295
ANTOING	424	301	1.724	1.076	9	77	70	188	3.869	69	3	3.941
BRUNEAUT	360	250	1.730	1.078	20	55	100	129	3.722	79	1	3.802
CELLES	208	176	1.243	803	14	36	56	67	2.603	122	-	2.725
ESTAMPUIS	474	326	2.266	1.392	4	57	58	176	4.753	110	3	4.866
LEUZE-EN-HAINAUT	755	484	2.887	1.813	32	113	141	250	6.475	171	1	6.647
MONT-DE-L'ENCLUS	144	98	724	410	10	18	34	43	1.481	46	-	1.527
PECO	242	175	1.253	706	10	24	53	68	2.531	49	-	2.580
PERUWELZ	990	691	3.513	2.324	48	105	180	404	8.255	224	3	8.482
RUMES	225	173	1.246	761	10	31	50	71	2.567	51	-	2.618
DOORNIK	5.122	2.698	14.540	9.574	60	333	451	1.426	34.204	869	34	35.107
PROV. LUIK	77.387	39.549	218.562	143.576	819	5.902	5.762	16.946	508.503	7.033	447	515.983
ARR. HOEI	5.922	3.611	20.825	13.699	95	745	665	2.018	47.580	548	59	48.187
AMAY	765	535	2.876	1.742	16	109	112	305	6.460	136	19	6.615
ANTHISNES	180	107	845	544	4	36	19	90	1.825	-	1	1.826
BURDINNE	134	74	563	339	-	28	14	64	1.216	5	-	1.221
CLAVIER	170	107	838	615	7	29	37	79	1.882	48	-	1.930
ENGIS	312	269	1.326	791	1	36	48	142	2.925	-	2	2.927
FERRIERES	217	120	888	610	1	20	27	72	1.955	19	2	1.976
HAMOIR	245	107	757	491	3	22	21	65	1.711	10	2	1.723
HERON	208	165	800	572	10	40	44	84	1.923	4	-	1.927
HOEI	1.886	780	3.619	2.390	9	86	96	401	9.267	201	18	9.486
MARCHIN	235	196	1.032	752	3	38	34	143	2.433	-	3	2.436
MODAVE	172	86	780	498	2	32	13	69	1.652	-	1	1.653
NANDRIN	167	143	1.008	714	14	35	32	80	2.193	25	-	2.218
OUFFET	108	81	544	375	1	24	13	45	1.191	6	-	1.197
TINLOT	106	60	432	322	-	22	7	35	984	3	-	987
VERLAINE	111	85	740	496	1	33	13	35	1.514	-	1	1.515
VILLERS-LE-BOUILLET	205	223	1.114	773	6	50	61	104	2.536	26	2	2.564
WANZE	701	473	2.663	1.675	17	105	74	205	5.913	65	8	5.986
ARR. LUIK	51.958	25.118	126.500	81.833	325	3.155	2.952	10.095	301.936	3.994	212	306.142
ANS	1.855	1.151	6.383	3.919	21	184	154	501	14.168	156	7	14.331
AWANS	452	249	1.883	1.219	-	34	37	124	3.998	62	2	4.062
AYWAILLE	545	323	2.011	1.349	6	70	54	262	4.620	49	5	4.674
BITSINGEN	416	275	1.868	1.196	10	72	48	134	4.019	32	-	4.051
BEVNE-HEUSAY	782	505	2.587	1.614	13	70	59	147	5.777	19	2	5.798
BLEGNY	450	390	2.675	1.909	16	93	66	193	5.782	74	12	5.868
CHAUDFONTAINE	1.087	777	4.786	3.114	4	125	97	313	10.303	287	5	10.595
COMBLAIN-AU-PONT	331	200	1.154	740	5	43	37	106	2.616	5	3	2.624
DALHEM	234	161	1.399	993	5	36	20	65	2.913	-	-	2.913
ESNEUX	903	561	2.771	1.827	8	77	71	238	6.456	127	2	6.585
FLEMALLE	1.950	1.242	6.079	3.552	20	207	143	524	13.717	77	3	13.797
FLERON	1.049	710	3.618	2.488	26	110	96	228	8.325	26	4	8.355
GRACE-HOLLOGNE	1.558	651	5.284	3.327	2	65	52	358	11.297	29	10	11.336
HERSTAL	2.964	1.634	8.122	4.914	6	232	165	657	18.694	289	11	18.994
JUPRELLE	378	198	1.808	1.233	3	42	23	91	3.776	108	3	3.887
LUIK	25.193	9.226	36.713	24.182	47	768	951	3.231	100.311	1.791	102	102.204
NEUPRE	362	315	2.130	1.360	11	81	41	140	4.440	25	-	4.465
OUPEYE	1.623	920	5.410	3.588	-	71	70	324	12.006	80	1	12.087
SAINT-NICOLAS	1.787	911	5.541	3.510	18	124	102	325	12.318	72	9	12.399
SERAING	5.313	2.965	13.081	8.016	64	360	408	1.394	31.601	345	15	31.961
SOUMAGNE	677	477	3.180	2.165	15	79	64	209	6.866	36	1	6.903
SPRIMONT	506	372	2.456	1.698	11	84	72	221	5.420	244	1	5.665
TROOZ	413	293	1.760	1.155	8	55	55	132	3.871	5	2	3.878
WEZET	1.130	612	3.801	2.765	6	73	67	188	8.642	56	12	8.710
ARR. VERVIERS	15.996	8.421	56.555	39.020	208	1.297	1.440	3.819	126.756	2.243	160	129.159
AMEL	152	97	1.082	810	13	78	50	18	2.300	8	-	2.308
AUBEL	168	121	798	628	-	17	22	39	1.793	36	-	1.829
BAELEN	130	96	782	563	1	9	16	48	1.645	44	1	1.690
BULLINGEN	249	116	1.221	890	-	34	25	15	2.550	-	-	2.550

N.I.S. VOLKS- EN WONINGTELLING VAN 1991	TABEL 00.06 A V BEVOLKING NAAR GESLACHT VOLGENS DE VERWANTSCHAP MET DE REFERENTIEPERSOON VAN HET HUISHOUDEN - VROUWELIJKE BEVOLKING -									BLZ. 6 - ALLE ADMINISTRATIEVE EENHEDEN		
	WOONPLAATS	PERSONEN IN PARTICULIERE HUISHOUDENS									PERS. LEVEND IN COLLEC- TIEF HUISH.	PER- SONEN ZONDER VER- WANT- SCHAP
ALLEEN- WONENDE PERS.		REFE- RENTIE- PERS.	ECHTGE- NO(O)T(E)	ZOON, DOCHTER	SCHOON- ZOON, DOCHTER	OUDERS, SCHOON- OUDERS	VER- WANTE PERS.	NIET VER- WANTE PERS.	TOTAAL			
BURG-REULAND	116	117	830	590	24	59	72	21	1.829	-	-	1.829
BUTGENBACH	208	133	1.215	809	8	39	24	22	2.458	33	-	2.491
DISON	969	544	2.906	2.163	15	34	56	246	6.933	128	11	7.072
EUPEN	1.506	520	3.979	2.326	4	36	53	252	8.676	164	33	8.873
HERVE	624	487	3.641	2.708	13	85	91	191	7.840	113	1	7.954
JALHAY	243	189	1.485	1.007	7	31	33	116	3.111	27	5	3.143
KELMIS	667	280	2.305	1.283	2	28	56	174	4.795	1	25	4.821
LIERNEUX	163	85	659	465	-	18	21	39	1.450	93	1	1.544
LIMBURG	337	162	1.215	790	-	20	30	86	2.640	51	-	2.691
LONTZEN	254	110	1.039	728	1	9	15	58	2.214	37	2	2.253
MALMEDY	729	328	2.409	1.575	2	69	50	118	5.280	60	3	5.343
OLNE	164	91	799	545	-	13	8	55	1.675	-	-	1.675
PEPINSTER	511	320	1.995	1.413	5	45	35	147	4.471	123	1	4.595
PLOMBIERES	396	219	2.038	1.315	6	33	44	128	4.179	141	9	4.329
RAEREN	571	269	2.117	1.253	4	34	37	194	4.479	37	8	4.524
SANKT-VITH	358	228	1.986	1.439	35	127	122	42	4.337	37	1	4.375
SPA	946	406	2.054	1.366	1	38	48	247	5.106	220	8	5.334
STAVELOT	393	225	1.384	969	2	34	24	78	3.109	62	-	3.171
STOUMONT	165	63	582	358	2	27	19	59	1.275	40	1	1.316
THEUX	468	301	2.266	1.673	4	52	54	207	5.025	93	4	5.122
THIMISTER-CLERMONT	134	84	1.026	830	-	17	14	46	2.151	36	1	2.188
TROIS-PONTS	157	69	519	337	-	10	17	31	1.140	22	-	1.162
VERVIERS	4.543	2.365	10.875	7.929	57	234	323	978	27.304	514	21	27.839
WEISMES	265	152	1.431	930	-	33	44	60	2.915	19	-	2.934
WELKENRAEDT	410	244	1.917	1.328	2	34	37	104	4.076	104	24	4.204
ARR. BORGWORM	3.511	2.399	14.682	9.024	191	705	705	1.014	32.231	248	16	32.495
BERLOZ	138	57	596	304	7	23	18	51	1.194	-	-	1.194
BRAIVES	274	210	1.122	746	10	47	50	71	2.530	3	-	2.533
CRISNEE	119	80	567	315	7	17	20	33	1.158	-	-	1.158
DONCEEL	99	70	546	346	8	33	26	29	1.157	-	2	1.159
FAIMES	146	85	684	413	1	42	17	38	1.426	-	5	1.431
FEXHE-LE-HAUT-CLOCHER	131	86	652	416	7	29	25	48	1.394	3	-	1.397
GEER	109	82	547	381	9	24	34	35	1.221	16	-	1.237
HANNUIT	641	472	2.674	1.728	64	133	184	182	6.078	73	-	6.151
LIJSEM	136	94	625	353	6	45	29	49	1.337	46	1	1.384
OERLE	209	90	762	463	2	22	16	43	1.607	11	4	1.622
REMICOURT	237	154	1.049	652	19	74	61	78	2.324	5	-	2.329
SAINT-GEORGES-SUR-MEUSE	400	274	1.563	937	9	51	52	112	3.398	12	4	3.414
BORGWORM	776	568	2.899	1.703	35	137	130	206	6.454	79	-	6.533
WASSEIGES	96	77	396	267	7	28	43	39	953	-	-	953
LIMBURG	26.056	18.617	186.002	120.893	1.925	4.783	5.302	6.246	369.824	3.612	399	373.835
ARR. HASSELT	13.640	9.334	90.636	58.567	916	2.249	2.576	3.275	181.193	1.637	225	183.055
AS	199	174	1.665	1.095	20	39	53	63	3.308	-	8	3.316
BERINGEN	1.066	732	9.341	6.298	47	202	171	265	18.122	67	21	18.210
DIEPENBEEK	417	321	4.082	2.668	45	97	123	131	7.884	66	10	7.960
GENK	2.030	1.786	13.922	10.830	312	396	588	500	30.364	267	38	30.669
GINGELOM	282	218	1.859	944	52	124	120	57	3.656	19	4	3.679
HALEN	268	171	2.034	1.091	43	67	89	51	3.814	33	-	3.847
HAM	264	172	2.371	1.352	11	51	40	40	4.301	11	5	4.317
HASSELT	3.786	1.981	15.936	10.125	96	260	408	881	33.473	564	33	34.070
HERK-DE-STAD	328	265	2.738	1.726	43	75	104	85	5.364	58	-	5.422
HEUSDEN-ZOLDER	942	549	7.259	4.952	17	81	88	150	14.038	28	6	14.072
LEOPOLDSBURG	543	364	3.473	2.081	21	77	86	124	6.769	50	49	6.868
LUMMEN	350	265	3.339	1.928	36	82	113	75	6.188	11	2	6.201
NIEUWERKERKEN	161	128	1.551	900	22	43	57	35	2.897	40	2	2.939
OPGLABBEEK	133	159	2.071	1.354	28	46	59	78	3.928	-	1	3.929
SINT-TRUIDEN	1.707	1.184	9.120	5.169	109	409	344	387	18.429	286	33	18.748
TESSENDERLO	491	337	3.807	2.287	4	67	41	130	7.164	44	8	7.216
ZONHOVEN	518	401	4.532	2.748	6	94	75	165	8.539	88	4	8.631
ZUTENDAAL	155	127	1.536	1.019	4	39	17	58	2.955	5	1	2.961
ARR. MAASEIK	5.663	4.339	50.749	33.917	473	1.010	1.178	1.485	98.814	846	112	99.772
BOCHOLT	240	231	2.758	1.831	34	79	73	81	5.327	71	7	5.405
BREE	432	349	3.368	2.306	39	92	138	76	6.800	24	10	6.834
DILSEN-STOKKEM	525	457	4.105	2.841	50	107	119	148	8.352	20	14	8.386
HAMONT-ACHEL	406	235	3.210	1.896	20	51	70	112	6.000	87	11	6.098

WOONPLAATS	PERSONEN IN PARTICULIERE HUISHOUDENS									PERS. LEVEND IN COLLECTIEF HUISH.	PERSONEN ZONDER VERWANTSCHAP	TOTAAL AANTAL PERSONEN
	ALLEEN-WONENDE PERS.	REFERENTIE-PERS.	ECHTGE-NO(OIT)(E)	ZOON, DOCHTER	SCHOON-ZOON, -DOCHTER	OUDERS, SCHOON-OUDERS	VER-WANTE PERS.	NIET VER-WANTE PERS.	TOTAAL			
HECHTEL-EKSEL	290	246	2.563	1.578	27	36	51	80	4.871	7	4	4.882
HOUTHALEN-HELCHTEREN	617	553	6.744	4.975	74	137	181	191	13.472	85	12	13.569
KINROOI	227	210	2.745	1.794	43	73	80	69	5.241	20	2	5.263
LOMMEL	841	571	7.076	4.579	51	98	121	266	13.603	141	12	13.756
MAASEIK	789	475	5.389	3.385	6	105	70	139	10.358	129	12	10.499
MEEUWEN-GRUITRODE	213	227	2.901	2.074	30	70	84	61	5.660	6	-	5.666
NEERPELT	430	287	3.520	2.948	39	56	61	107	6.848	85	-	6.933
OVERPELT	345	237	2.981	1.922	36	44	66	74	5.705	68	2	5.775
PEER	308	261	3.389	2.388	24	62	64	81	6.577	103	26	6.706
ARR. TONGEREN	6.753	4.944	44.617	28.409	536	1.524	1.548	1.486	89.817	1.129	62	91.008
ALKEN	249	229	2.567	1.688	29	63	69	99	4.993	64	1	5.058
BILZEN	806	769	6.544	4.407	113	225	288	196	13.348	298	7	13.653
BORGLOON	383	246	2.556	1.502	41	156	94	62	5.040	85	4	5.129
HEERS	243	200	1.584	862	50	84	145	58	3.226	8	1	3.235
HERSTAPPE	4	4	20	15	-	3	-	-	46	-	-	46
HOESLT	267	194	2.213	1.425	2	68	32	61	4.262	25	1	4.288
KORTESSEM	225	215	1.863	1.349	20	77	71	61	3.881	3	1	3.885
LANAKEN	845	639	5.274	3.257	85	148	210	264	10.722	158	8	10.888
MAASMECHELEN	1.342	858	8.296	5.779	30	149	163	302	16.919	87	20	17.026
RIEMST	492	402	3.729	2.285	53	197	169	101	7.428	140	2	7.570
TONGEREN	1.564	937	7.305	4.216	63	244	204	207	14.740	215	17	14.972
VOEREN	139	92	1.048	656	8	44	33	28	2.048	46	-	2.094
WELLEN	194	159	1.618	968	42	66	70	47	3.164	-	-	3.164
LUXEMBURG	13.226	7.318	52.546	37.050	300	1.620	1.941	3.001	117.002	1.239	131	118.372
ARR. AARLEN	2.966	1.557	11.563	7.163	55	325	333	671	24.633	142	25	24.800
AARLEN	1.636	723	5.451	3.355	2	137	111	318	11.733	104	18	11.855
ATTERT	138	96	746	536	15	31	37	27	1.626	-	-	1.626
AUBANGE	815	506	3.475	2.056	22	97	106	223	7.300	28	4	7.332
MARTELANGE	94	60	338	197	1	11	19	20	740	10	2	752
MESSANCY	283	172	1.553	1.019	15	49	60	83	3.234	-	1	3.235
ARR. BASTENAKEN	1.965	1.151	8.308	6.320	53	326	387	386	18.896	151	17	19.064
BASTENAKEN	606	350	2.648	2.167	15	92	112	130	6.120	73	-	6.193
BERTOGNE	101	61	565	448	4	22	20	14	1.235	-	-	1.235
FAUVILLERS	80	43	371	278	8	10	27	22	839	-	1	840
GOUVY	252	145	958	707	5	24	36	39	2.166	1	-	2.167
HOUFFALIZE	235	133	938	691	3	53	51	48	2.152	33	-	2.185
SAINTE-ODE	102	67	461	339	3	20	25	29	1.046	5	-	1.051
VAUX-SUR-SURE	130	109	844	634	11	54	60	22	1.864	-	-	1.864
VIELSALM	459	243	1.523	1.056	4	51	56	82	3.474	39	16	3.529
ARR. MARCHE-EN-FAMENNE	2.556	1.643	10.136	7.512	96	322	457	738	23.460	252	67	23.779
DURBUY	588	339	1.944	1.341	15	52	69	114	4.462	42	13	4.517
EREZEE	122	68	529	389	10	7	28	40	1.193	26	2	1.221
HOTTON	199	122	1.001	735	6	32	25	119	2.239	5	16	2.260
LA ROCHE-EN-ARDENNE	245	150	839	557	6	39	63	75	1.974	33	3	2.010
MANHAY	147	89	568	412	6	29	34	39	1.324	7	2	1.333
MARCHE-EN-FAMENNE	772	600	3.287	2.636	39	110	156	238	7.838	125	28	7.991
NASSOGNE	231	148	980	711	10	29	44	53	2.206	10	2	2.218
RENDEUX	136	53	486	308	-	8	17	37	1.045	-	1	1.046
TENNEVILLE	116	74	502	423	4	16	21	23	1.179	4	-	1.183
ARR. NEUFCHATEAU	3.089	1.609	12.043	8.803	51	363	460	608	27.026	344	7	27.377
BERTRIX	394	243	1.719	1.338	3	63	56	88	3.904	60	-	3.964
BOUILLON	403	146	1.243	765	1	33	41	80	2.712	88	3	2.803
DAVERDISSE	109	42	336	229	3	18	11	12	760	-	-	760
HERBEUMONT	154	46	301	197	3	12	10	13	736	7	-	743
LEGLISE	155	118	741	521	6	23	39	48	1.651	8	1	1.660
LIBIN	226	128	940	717	5	27	56	33	2.132	1	-	2.133
LIBRAMONT-CHEVIGNY	456	244	1.987	1.554	9	50	52	65	4.417	17	1	4.435
NEUFCHATEAU	305	202	1.305	976	5	44	60	65	2.962	38	2	3.002

N.I.S. VOLKS- EN WONINGTELLING VAN 1991	TABEL 00.06 A V BEVOLKING NAAR GESLACHT VOLGENS DE VERWANTSCHAP MET DE REFERENTIEPERSOON VAN HET HUISHOUDEN - VROUWELIJKE BEVOLKING -									BLZ. 8.- ALLE ADMINISTRATIEVE EENHEDEN		
	WOONPLAATS	PERSONEN IN PARTICULIERE HUISHOUDENS								PERS. LEVEND IN COLLEC- TIEF HUISH.	PER- SONEN ZONDER VER- WANT- SCHAP	TOTAAL AANTAL PER- SONEN
ALLEEN- WONENDE PERS.		REFE- RENTIE- PERS.	ECHTGE- NO(O)T(E)	ZOON, DOCHTER	SCHOON- ZOON, DOCHTER	OUDERS, SCHOON- OUDERS	VER- WANTE PERS.	NIET VER- WANTE PERS.	TOTAAL			
PALISEUL	256	131	1.112	810	9	35	54	41	2.448	16	-	2.464
SAINT-HUBERT	363	164	1.290	858	1	35	39	80	2.830	52	-	2.882
TELLIN	114	68	456	356	4	10	18	42	1.068	17	-	1.085
WELLIN	154	77	613	482	2	13	24	41	1.406	40	-	1.446
ARR. VIRTON	2.650	1.358	10.496	7.252	45	284	304	598	22.987	350	15	23.352
CHINY	312	135	1.099	679	1	18	30	65	2.339	3	5	2.347
ETALLE	184	110	900	649	4	25	25	43	1.940	2	2	1.944
FLORENVILLE	407	202	1.225	838	12	38	39	73	2.834	95	-	2.929
HABAY	333	162	1.440	1.003	7	35	50	84	3.114	14	4	3.132
MEIX-DEVANT-VIRTON	131	66	632	447	1	16	25	23	1.341	-	-	1.341
MUSSON	178	113	910	574	3	18	30	47	1.873	1	-	1.874
ROUVROY	72	58	409	330	3	14	13	33	932	44	-	976
SAINT-LEGER	143	73	690	505	3	19	20	34	1.487	-	-	1.487
TINTIGNY	188	84	785	565	5	31	17	29	1.704	-	-	1.704
VIRTON	702	355	2.406	1.662	6	70	55	167	5.423	191	4	5.618
PROV. NAMEN	25.676	16.245	92.628	64.325	640	3.254	3.435	7.360	213.563	3.806	207	217.576
ARR. DINANT	5.882	3.418	20.582	14.515	109	584	702	1.475	47.267	702	57	48.026
ANHEE	479	216	1.469	1.013	-	30	25	125	3.357	59	3	3.419
BEAURAING	480	280	1.776	1.327	6	47	64	96	4.076	91	10	4.177
BIEVRE	164	71	685	480	6	21	33	28	1.488	13	-	1.501
CINEY	834	594	3.031	2.254	14	102	104	115	7.048	179	3	7.230
DINANT	901	546	2.519	1.851	18	69	91	260	6.255	88	9	6.352
GEDINNE	251	135	977	702	8	23	40	69	2.205	-	3	2.208
HAMOIS	230	174	1.336	1.027	4	43	38	94	2.946	6	5	2.957
HASTIERE	362	147	989	540	-	15	26	84	2.163	43	1	2.207
HAVELANGE	224	136	982	700	10	42	51	72	2.217	12	7	2.236
HOUYET	269	165	866	567	15	29	51	77	2.039	24	2	2.065
ONHAYE	138	123	608	444	12	24	32	47	1.428	10	2	1.440
ROCHFORT	721	409	2.474	1.777	3	54	62	185	5.685	62	1	5.748
SOMME-LEUZE	154	97	758	448	3	32	25	67	1.584	-	3	1.587
VRESSE-SUR-SEMOIS	275	86	556	310	3	14	22	54	1.320	35	1	1.356
VVOIR	400	239	1.556	1.075	7	39	38	102	3.456	80	7	3.543
ARR. NAMEN	16.335	10.776	58.680	41.039	474	2.302	2.338	4.842	136.786	2.656	130	139.572
ANDENNE	1.339	987	4.997	3.509	27	166	166	440	11.631	164	11	11.806
ASSESE	206	170	1.244	981	6	48	29	60	2.744	12	1	2.757
EGHEZEE	550	345	2.805	1.875	37	143	116	208	6.079	65	1	6.145
FERNELMONT	252	191	1.279	932	23	61	86	77	2.901	15	2	2.918
FLOREFFE	353	191	1.499	1.072	10	48	47	120	3.340	42	-	3.382
FOSSÉS-LA-VILLE	340	287	1.847	1.153	13	95	79	184	3.998	50	2	4.050
GEMBLOUX	1.034	659	4.371	2.857	34	163	145	270	9.533	191	2	9.726
GESVES	225	187	1.047	764	1	43	36	92	2.395	54	11	2.460
JEMEPPE-SUR-SAMBRE	914	628	3.982	2.625	13	145	113	363	8.783	72	1	8.856
LA BRUYERE	235	232	1.623	1.237	26	86	78	119	3.636	15	-	3.651
METTET	490	394	2.296	1.557	34	82	128	184	5.165	53	2	5.220
NAMEN	7.838	4.689	21.094	15.260	148	779	859	1.835	52.502	1.590	80	54.172
OHEY	157	123	862	596	13	39	48	70	1.908	-	-	1.908
PROFONDEVILLE	472	334	2.114	1.562	13	73	64	182	4.814	56	3	4.873
SAMBREVILLE	1.579	1.175	6.054	4.057	74	270	301	454	13.964	217	12	14.193
SOMBREFFE	351	184	1.566	1.002	2	61	43	184	3.393	60	2	3.455
ARR. PHILIPPEVILLE	3.459	2.051	13.366	8.771	57	368	395	1.043	29.510	448	20	29.978
CERFONTAINE	251	144	960	599	1	31	29	61	2.076	-	-	2.076
COUVIN	831	499	2.772	1.860	14	69	73	270	6.388	172	4	6.564
DOISCHE	176	85	632	395	2	20	22	40	1.372	25	1	1.398
FLORENNES	527	340	2.396	1.644	26	71	109	145	5.258	75	9	5.342
PHILIPPEVILLE	469	228	1.665	1.062	4	24	32	148	3.632	3	2	3.637
VIRGINVAL	450	240	1.229	762	3	31	33	111	2.859	28	1	2.888
WALCOURT	755	515	3.712	2.449	7	122	97	268	7.925	145	3	8.073

N.I.S. VOLKS- EN WONINGTELLING VAN 1991	TABEL OO.06 A V BEVOLKING NAAR GESLACHT VOLGENS DE VERWANTSCHAP MET DE REFERENTIEPERSOON VAN HET HUISHOUDEN - VROUWELIJKE BEVOLKING -									BLZ. 9 - ALLE ADMINISTRATIEVE EENHEDEN		
	WOONPLAATS	PERSONEN IN PARTICULIERE HUISHOUDENS								PERS. LEVEND IN COLLEC- TIEF HUISH.	PER- SONEN ZONDER VER- WANT- SCHAP	TOTAAL AANTAL PER- SONEN
ALLEN- WONENDE PERS.		REFE- RENTIE- PERS.	ECHTGE- NO(O)T(E)	ZOON, DOCHTER	SCHOON- ZOON, DOCHTER	OUDERS, SCHOON- OUDERS	VER- WANTE PERS.	NIET VER- WANTE PERS.	TOTAAL			
PROV. OOST-VLAANDEREN	70.291	37.755	331.017	189.299	2.077	7.063	8.401	17.667	663.570	13.953	683	678.206
ARR. AALST	12.097	7.740	66.140	36.161	493	1.740	2.080	2.571	129.022	2.275	93	131.390
AALST	4.189	2.549	19.325	10.180	130	388	604	964	38.329	607	53	38.989
DENDERLEEUEW	671	484	4.399	2.348	24	122	112	179	8.339	43	-	8.382
ERPE-MERE	737	471	4.787	2.698	44	97	153	157	9.144	293	4	9.441
GERAARDSBERGEN	1.529	1.015	7.516	4.060	88	255	287	335	15.085	306	8	15.399
HAALBERT	660	409	4.434	2.432	39	90	148	139	8.351	126	7	8.484
HERZELE	682	368	4.091	2.380	22	92	104	105	7.844	86	2	7.932
LEDE	700	430	4.378	2.493	32	74	131	169	8.407	306	6	8.719
NINOVE	1.450	1.080	8.615	4.807	23	369	170	232	16.746	178	3	16.927
SINT-LIEVENS-HOUTEM	337	203	2.312	1.313	35	63	126	72	4.461	48	8	4.517
ZOTTEGEM	1.142	731	6.283	3.450	56	190	245	219	12.316	282	2	12.600
ARR. DENDERMONDE	7.931	4.875	46.594	26.297	286	1.042	1.112	2.076	90.213	1.558	110	91.881
BERLARE	518	314	3.230	1.847	32	43	92	139	6.215	114	2	6.331
BUGGENHOUT	489	310	3.528	1.903	26	111	83	111	6.561	101	11	6.673
DENDERMONDE	2.120	1.335	10.637	5.854	84	207	265	562	21.064	503	27	21.594
HAMME	901	480	5.769	3.320	23	131	114	342	11.080	239	13	11.332
LAARNE	397	305	3.015	1.730	21	69	78	107	5.722	59	4	5.785
LEBBEKE	725	466	4.388	2.299	2	128	74	177	8.259	86	4	8.349
WAASMUNSTER	329	212	2.409	1.426	10	44	67	114	4.611	126	2	4.739
WETTEREN	1.246	689	5.703	3.239	39	154	151	256	11.477	122	34	11.633
WICHELEN	423	278	2.836	1.588	17	64	69	100	5.375	60	6	5.441
ZELE	783	486	5.079	3.091	32	91	119	168	9.849	148	7	10.004
ARR. EEKLO	3.661	2.050	19.805	10.935	109	446	475	1.094	38.575	900	50	39.525
ASSENEDE	560	297	3.466	1.923	12	80	76	188	6.602	191	2	6.795
EEKLO	1.075	611	4.604	2.561	15	111	88	302	9.367	349	5	9.721
KAPRIJKE	215	145	1.531	937	6	35	32	45	2.946	84	-	3.030
MALDEGEM	832	501	5.489	3.098	57	111	176	232	10.496	127	16	10.639
SINT-LAUREINS	270	162	1.651	883	14	50	55	47	3.132	34	1	3.167
ZELZATE	709	334	3.064	1.533	5	59	48	280	6.032	115	26	6.173
ARR. GENT	31.528	14.632	116.442	67.875	663	2.115	2.579	7.642	243.476	5.460	240	249.176
AALTER	541	313	4.340	2.655	56	95	113	159	8.272	177	-	8.449
DEINZE	1.118	624	6.655	3.822	42	111	162	246	12.780	284	12	13.076
DE PINTE	242	235	2.462	1.651	20	46	47	111	4.814	47	3	4.864
DESTELBERGEN	634	449	4.324	2.531	31	79	105	225	8.378	131	5	8.514
EVERGEM	1.061	700	7.553	4.226	58	153	183	362	14.296	496	19	14.811
GAVERE	373	236	2.867	1.672	20	63	79	94	5.404	101	2	5.507
GENT	22.108	8.671	50.401	28.934	220	670	1.030	4.896	116.930	2.128	131	119.189
KNESSELARE	289	192	1.989	1.197	5	43	60	83	3.858	66	-	3.924
LOCHRISTI	540	339	4.398	2.771	14	82	96	167	8.407	265	-	8.672
LOVENDEGEM	290	223	2.311	1.367	11	58	35	106	4.401	182	2	4.585
MELLE	467	277	2.472	1.420	11	61	40	103	4.851	377	2	5.230
MERELBEKE	839	491	5.333	3.003	11	126	77	238	10.118	208	34	10.360
MOERBEKE	246	122	1.447	793	17	28	37	78	2.768	49	4	2.821
NAZARETH	282	192	2.518	1.443	26	80	67	67	4.655	264	3	4.922
NEVELE	384	251	2.700	1.600	32	82	101	97	5.247	52	4	5.303
OOSTERZELE	433	306	3.246	1.909	28	157	97	117	6.293	100	-	6.393
SINT-MARTENS-LATEM	316	228	2.021	1.348	12	34	57	120	4.136	14	5	4.155
WAARSCHOOT	321	155	2.012	1.142	1	46	25	71	3.773	109	10	3.892
WACHTBEKE	241	169	1.699	1.042	9	25	48	138	3.371	167	3	3.541
ZOMERGEM	304	167	2.074	1.228	9	36	38	68	3.924	173	1	4.098
ZULTE	499	282	3.620	2.121	30	60	82	96	6.800	70	-	6.870
ARR. OUDENAARDE	5.432	3.190	27.834	16.011	302	758	1.086	1.123	55.736	1.409	40	57.185
BRAKEL	622	459	3.307	1.914	56	89	183	95	6.725	261	-	6.986
HOREBEKE	62	39	444	291	5	14	13	18	886	59	-	945
KLUISBERGEN	288	149	1.526	845	24	36	70	73	3.011	58	-	3.069
KRUISSHOUTEM	267	153	1.893	1.065	19	65	68	52	3.582	45	-	3.627
LIERDE	237	183	1.581	849	24	52	50	32	3.008	44	-	3.052
MAARKEDAL	233	144	1.508	909	38	46	76	34	2.988	224	-	3.212
OUDENAARDE	1.335	744	6.908	3.888	42	154	226	238	13.535	376	5	13.916

N.I.S. VOLKS- EN WONINGTELLING VAN 1991	TABEL GO.06 A V BEVOLKING NAAR GESLACHT VOLGENS DE VERWANTSCHAP MET DE REFERENTIEPERSOON VAN HET HUISHOUDEN - VROUWELIJKE BEVOLKING -									BLZ. 10.- ALLE ADMINISTRATIEVE EENHEDEN		
	WOONPLAATS	PERSONEN IN PARTICULIERE HUISHOUDENS								PERS. LEVEND IN COLLEC- TIEF HUISH.	PER- SONEN ZONDER VER- WANT- SCHAP	TOTAAL AANTAL PER- SONEN
ALLEEN- WONENDE PERS.		REFE- RENTIE- PERS.	ECHTGE- NO(O)T(E)	ZOON, DOCHTER	SCHOON- ZOON, DOCHTER	OUDERS, SCHOON- OUDERS	VER- WANTE PERS.	NIET VER- WANTE PERS.	TOTAAL			
RONSE	1.654	855	5.612	3.247	45	151	209	425	12.198	209	27	12.434
WORTEGEM-PETEGEM	191	137	1.468	948	22	44	63	35	2.908	27	2	2.937
ZINGEM	269	147	1.722	938	5	46	40	50	3.217	51	6	3.274
ZWALM	274	180	1.865	1.117	22	61	88	71	3.678	55	-	3.733
ARR. SINT-NIKLAAS	9.642	5.268	54.202	32.020	224	962	1.069	3.161	106.548	2.351	150	109.049
BEVEREN	1.692	929	11.053	6.476	20	165	168	525	21.028	347	14	21.389
KRUIBEKE	543	345	3.752	2.043	21	71	97	162	7.034	150	10	7.194
LOKEREN	1.712	941	8.539	5.375	46	158	171	453	17.395	332	35	17.762
SINT-GILLIS-WAAS	550	339	4.205	2.495	24	80	93	179	7.965	138	1	8.104
SINT-NIKLAAS	3.624	1.736	16.616	9.787	58	289	352	1.302	33.764	1.108	65	34.937
STEKENE	526	386	4.009	2.348	25	89	79	222	7.684	76	9	7.769
TEMSE	995	592	6.028	3.496	30	110	109	318	11.678	200	16	11.894
PROV. WEST-VLAANDEREN	58.020	27.142	279.041	158.835	1.086	5.464	5.391	12.667	547.646	12.388	715	560.749
ARR. BRUGGE	15.448	7.457	64.626	37.203	269	1.163	1.251	3.740	131.157	3.131	131	134.419
BEERNEM	387	220	3.630	2.170	19	105	82	120	6.733	106	8	6.847
BLANKENBERGE	1.603	593	3.734	2.015	7	61	55	417	8.485	180	9	8.674
BRUGGE	7.851	3.834	27.643	16.074	73	411	567	1.828	58.281	1.915	50	60.246
DAMME	356	233	2.637	1.721	28	55	78	106	5.214	93	-	5.307
JABBEKE	373	232	3.241	1.920	20	70	48	109	6.013	100	3	6.116
KNOKKE-HEIST	2.722	1.019	7.678	3.912	30	122	126	502	16.111	299	47	16.457
OOSTKAMP	789	423	5.319	3.122	16	99	71	226	10.065	147	10	10.222
TORHOUT	692	396	4.683	2.639	41	111	123	195	8.880	186	1	9.067
ZEDELGEM	597	454	5.388	3.210	29	110	89	200	10.077	105	3	10.185
ZUIENKERKE	78	53	673	420	6	19	12	37	1.298	-	-	1.298
ARR. DIKSMUIDE	1.867	972	12.099	6.893	83	325	287	407	22.933	537	57	23.527
DIKSMUIDE	679	337	3.803	2.274	26	88	91	152	7.450	150	4	7.604
HOUTHULST	329	176	2.260	1.276	18	56	47	83	4.245	151	26	4.422
KOEKELARE	291	175	2.051	1.066	16	61	60	74	3.794	19	4	3.817
KORTEMARK	426	240	3.196	1.816	20	102	74	86	5.960	152	17	6.129
LO-RENINGE	142	44	789	461	3	18	15	12	1.484	65	6	1.555
ARR. IEPER	4.633	2.201	26.455	15.631	132	578	619	999	51.248	1.277	30	52.555
HEUVELLAND	338	195	2.064	1.304	19	54	63	93	4.130	68	-	4.198
IEPER	1.684	720	8.795	5.312	32	182	163	484	17.372	633	5	18.010
LANGEMARK-POELKAPELLE	246	133	1.970	1.114	12	38	53	41	3.607	37	-	3.644
MESEN	56	29	255	148	1	10	6	17	522	-	-	522
POPERINGE	932	407	4.833	2.970	22	95	117	153	9.529	207	4	9.740
VLETEREN	130	85	882	614	6	28	29	26	1.800	7	4	1.811
WERVIK	842	432	4.710	2.600	20	84	104	113	8.905	223	14	9.142
ZONNEBEKE	405	200	2.946	1.569	20	87	84	72	5.383	102	3	5.488
ARR. KORTRIJK	13.301	6.296	71.215	41.144	139	1.189	1.061	2.491	136.836	2.877	90	139.803
ANZEGEM	497	237	3.480	2.036	13	97	67	72	6.499	76	-	6.575
AVELGEM	424	204	2.343	1.240	12	54	67	93	4.437	88	1	4.526
DEERLIJK	375	217	3.037	1.742	5	49	41	70	5.536	100	1	5.637
HARELBEKE	1.110	516	6.961	3.809	8	119	81	238	12.842	97	11	12.950
KORTRIJK	4.971	2.114	18.566	11.017	19	234	272	607	37.800	1.099	43	38.942
KUURNE	506	265	3.313	1.892	15	62	61	113	6.227	85	4	6.316
LENDELEDE	209	91	1.435	864	3	31	20	32	2.685	82	-	2.767
MENEN	1.850	950	8.245	4.431	21	135	141	479	16.252	469	6	16.727
SPIERE-HELKIJN	108	63	423	257	2	9	16	28	906	-	-	906
WAREGEM	1.299	701	9.250	5.464	21	165	111	230	17.241	279	8	17.528
WEVELGEM	1.137	568	7.976	4.809	10	124	102	349	15.075	277	14	15.366
ZWEVEGEM	815	370	6.186	3.583	10	110	82	180	11.336	225	2	11.563
ARR. OOSTENDE	10.640	4.069	33.427	17.492	97	529	540	2.432	69.226	1.309	222	70.757
BREDENE	629	251	3.204	1.734	4	26	30	261	6.139	106	6	6.251
DE HAAN	650	333	2.493	1.413	12	50	59	211	5.221	101	12	5.334
GISTEL	442	191	2.601	1.468	14	46	46	133	4.941	135	5	5.081
ICHTEGEM	450	241	3.439	1.795	33	71	75	171	6.275	84	1	6.360
MIDDELKERKE	996	422	3.820	1.953	9	74	64	241	7.579	100	12	7.691
OOSTENDE	7.182	2.495	15.638	7.936	10	221	232	1.297	35.011	708	170	35.889
OUDENBURG	291	136	2.232	1.193	15	41	34	118	4.060	75	16	4.151

WOONPLAATS	PERSONEN IN PARTICULIERE HUISHOUDENS									PERS. LEVEND IN COLLECTIEF HUISH.	PERS. ZONDER VERWANTSCHAP	TOTAAL AANTAL PERSONEN
	ALLEEN-WONENDE PERS.	REFERENTIE-PERS.	ECHTGE-NO(O)T(E)	ZOON, DOCHTER	SCHOON-ZOON, DOCHTER	ouders, schoon-ouders	ver-wante pers.	NIET VER-WANTE PERS.	TOTAAL			
ARR. ROESELARE	5.653	3.070	35.857	20.304	220	859	855	1.129	67.947	1.447	44	69.438
HOOGLEDE	255	160	2.397	1.405	15	59	51	52	4.394	109	-	4.503
INGELMUNSTER	384	187	2.808	1.516	13	73	46	70	5.097	153	2	5.252
IZEGEM	1.158	593	6.912	4.000	34	140	153	265	13.255	259	15	13.529
LEDEGEM	296	177	2.485	1.447	17	63	59	62	4.606	64	-	4.670
LICHTERVELDE	259	159	2.161	1.180	21	73	51	63	3.967	48	3	4.018
MOORSLEDE	347	222	2.813	1.537	35	62	92	51	5.159	164	3	5.326
ROESELARE	2.651	1.387	13.432	7.630	60	291	298	500	26.249	502	17	26.768
STADEN	303	185	2.849	1.589	25	98	105	66	5.220	148	4	5.372
ARR. TIELT	3.039	1.618	22.433	12.969	85	570	478	569	41.761	1.251	12	43.024
ARDOOIE	299	187	2.488	1.465	15	74	63	75	4.666	116	4	4.786
DENTERGEM	230	144	1.912	1.202	12	46	53	49	3.648	173	-	3.821
MEULEBEKE	431	194	2.907	1.609	6	64	38	55	5.304	120	-	5.424
OOSTROZEBEKE	206	112	1.843	1.073	10	42	37	58	3.381	49	-	3.430
PITTEM	200	100	1.647	984	11	46	35	39	3.062	182	1	3.245
RUISELEDE	193	87	1.277	717	8	29	29	38	2.378	87	3	2.468
TIELT	817	418	4.925	2.893	15	128	107	132	9.435	322	3	9.760
WIELSBEKE	272	166	2.188	1.342	8	42	52	49	4.119	48	-	4.167
WINGENE	391	210	3.246	1.684	-	99	64	74	5.768	154	1	5.923
ARR. VEURNE	3.439	1.459	12.929	7.199	61	251	300	900	26.538	559	129	27.226
ALVERINGEM	219	100	1.192	691	7	25	38	61	2.333	45	31	2.409
DE PANNE	862	386	2.240	1.185	6	46	64	195	4.984	115	6	5.105
KOKSIJDE	1.180	482	4.468	2.301	28	105	92	333	8.989	73	29	9.091
NIEUWPOORT	667	269	2.254	1.250	10	34	42	206	4.732	131	42	4.905
VEURNE	511	222	2.775	1.772	10	41	64	105	5.500	195	21	5.716

N.I.S. VOLKS- EN WONINGTELLING VAN 1991	TABEL OO.06 A T BEVOLKING NAAR GESLACHT VOLGENS DE VERWANTSCHAP MET DE REFERENTIEPERSOON VAN HET HUISHOUDEN - TOTALE BEVOLKING -									BLZ. 1.- ARRONDISSEMENTEN		
	WOONPLAATS	PERSONEN IN PARTICULIERE HUISHOUDENS								PERS. LEVEND IN COLLEC- TIEF HUISH.	PER- SONEN ZONDER VER- WANT- SCHAP	TOTAAL AANTAL PER- SONEN
ALLEEN- WONENDE PERS.		REFE- RENTIE- PERS.	ECHTGE- NO(O)T(E)	ZOON, DOCHTER	SCHOON- ZOON, DOCHTER	OUDERS, SCHOON- OUDERS	VER- WANTE PERS.	NIET VER- WANTE PERS.	TOTAAL			
HET RIJK	1.123.671	2.829.454	2.329.573	3.145.637	23.716	67.481	118.568	213.290	9.851.390	113.091	14.200	9.978.681
BRUSSELS HOOFDSTEDELIJK GEW.	222.706	237.385	176.023	273.885	441	3.287	7.403	19.753	940.883	11.577	1.585	954.045
VLAAMS GEWEST	528.195	1.674.843	1.431.912	1.834.009	15.742	38.508	64.289	104.658	5.692.156	68.259	8.510	5.768.925
WAALS GEWEST	372.770	917.226	721.638	1.037.743	7.533	25.686	46.876	88.879	3.218.351	33.255	4.105	3.255.711
WAARVAN DUITSTALIGE GEMEENS.	7.103	18.821	15.796	22.606	170	566	868	1.106	67.036	411	171	67.618
PROV. ANTWERPEN	178.109	459.979	390.623	499.110	2.942	8.212	14.403	30.426	1.583.804	18.250	3.113	1.605.167
ARR. ANTWERPEN	127.878	260.614	217.639	276.219	1.067	3.691	6.907	19.279	913.294	10.585	2.226	926.105
ARR. MECHELEN	26.099	87.450	74.778	90.475	886	2.277	3.566	5.613	291.144	4.366	373	295.883
ARR. TURNHOUT	24.132	111.915	98.206	132.416	989	2.244	3.930	5.534	379.366	3.299	514	383.179
BRABANT	340.671	613.110	492.207	687.382	4.013	13.560	22.500	45.540	2.218.983	23.931	2.976	2.245.890
ARR. BRUSSEL-HOOFDSTAD	222.706	237.385	176.023	273.885	441	3.287	7.403	19.753	940.883	11.577	1.585	954.045
ARR. HALLE-VILVOORDE	44.571	159.651	134.808	171.234	1.254	4.351	5.720	11.021	532.610	4.840	409	537.859
ARR. LEUVEN	44.247	125.640	108.811	132.861	1.544	3.055	5.167	6.250	427.575	4.725	542	432.842
ARR. NIJVEL	29.147	90.434	72.565	109.402	774	2.867	4.210	8.516	317.915	2.789	440	321.144
HENEGOUWEN	146.052	365.423	284.197	394.700	3.442	9.735	20.358	39.650	1.263.557	13.330	1.904	1.278.791
ARR. AAT	7.187	22.318	17.345	23.336	486	900	1.950	2.581	76.103	607	75	76.785
ARR. CHARLEROI	54.492	120.877	93.153	129.626	838	2.953	6.006	14.267	422.212	3.540	620	426.372
ARR. BERGEN	30.612	71.833	54.415	79.177	660	1.855	4.117	6.938	249.607	2.162	516	252.285
ARR. MOESKROEN	6.869	20.782	16.817	22.188	111	408	787	2.247	70.209	1.100	53	71.362
ARR. ZINNIK	17.815	48.583	38.434	52.052	524	1.340	2.634	4.957	166.339	1.682	129	168.150
ARR. THUIN	13.866	41.261	32.838	45.116	399	1.197	2.328	4.226	141.231	1.635	400	143.266
ARR. DOORNIK	15.211	39.769	31.195	43.205	424	1.082	2.536	4.434	137.856	2.604	111	140.571
PROV. LUIK	133.146	279.551	219.216	312.242	1.542	7.188	11.598	24.546	989.029	9.599	1.018	999.646
ARR. HOEI	10.202	26.740	20.939	29.857	186	916	1.371	3.046	93.257	732	122	94.111
ARR. LUIK	90.075	164.489	126.822	176.842	560	3.779	5.988	14.289	582.844	5.383	478	588.705
ARR. VERVIERS	27.158	69.928	56.742	85.763	359	1.614	2.790	5.600	249.954	3.161	385	253.500
ARR. BORGWORM	5.711	18.394	14.713	19.780	437	879	1.449	1.611	62.974	323	33	63.330
LIMBURG	46.349	214.582	186.146	265.712	3.927	6.266	11.218	9.857	744.057	5.406	972	750.435
ARR. HASSELT	23.859	104.919	90.678	128.022	1.875	2.911	5.304	5.142	362.710	2.464	538	365.712
ARR. MAASEIK	10.142	57.563	50.790	75.380	873	1.355	2.552	2.408	201.063	1.220	283	202.566
ARR. TONGEREN	12.348	52.100	44.678	62.310	1.179	2.000	3.362	2.307	180.284	1.722	151	182.157
LUXEMBURG	21.847	64.045	52.656	81.193	517	1.993	3.815	4.612	230.678	1.870	265	232.813
ARR. AARLEN	5.021	14.005	11.587	15.845	102	396	662	990	48.608	278	59	48.945
ARR. BASTENAKEN	3.285	10.113	8.314	13.992	96	411	755	585	37.551	255	30	37.836
ARR. MARCHE-EN-FAMENNE	4.209	12.725	10.175	16.199	154	406	910	1.235	46.013	380	129	46.522
ARR. NEUFCHATEAU	4.945	14.550	12.069	19.267	88	442	893	925	53.179	500	17	53.696
ARR. VIRTON	4.387	12.652	10.511	15.890	77	338	595	877	45.327	457	30	45.814
PROV. NAMEN	42.578	117.773	93.004	140.206	1.258	3.903	6.895	11.555	417.172	5.667	478	423.317
ARR. DINANT	9.669	25.835	20.659	31.610	220	704	1.373	2.257	92.327	1.132	108	93.567
ARR. NAMEN	26.980	75.209	58.947	89.258	939	2.756	4.721	7.656	266.466	3.884	320	270.670
ARR. PHILIPPEVILLE	5.929	16.729	13.398	19.338	99	443	801	1.642	58.379	651	50	59.080
PROV. OOST-VLAANDEREN	118.000	391.913	332.082	415.397	4.014	9.409	17.058	27.471	1.315.344	18.685	1.764	1.335.793
ARR. AALST	19.743	77.709	66.235	80.041	1.094	2.286	4.096	4.426	255.630	2.790	254	258.674
ARR. DENDERMONDE	13.271	54.354	46.633	58.437	549	1.383	2.344	3.410	180.381	2.050	260	182.691
ARR. EEKLO	6.251	23.272	19.814	24.503	208	611	1.020	1.690	77.369	1.417	145	78.931
ARR. GENT	53.552	140.412	117.263	147.331	1.150	2.796	5.169	11.392	479.065	7.507	648	487.220
ARR. OUDENAARDE	8.814	32.749	27.859	35.453	611	1.000	2.186	1.878	110.550	1.725	99	112.374
ARR. SINT-NIKLAAS	16.369	63.417	54.278	69.632	402	1.333	2.243	4.675	212.349	3.196	358	215.903
PROV. WEST-VLAANDEREN	96.919	323.078	279.442	348.695	2.061	7.215	10.723	19.633	1.088.766	16.353	1.710	1.106.829
ARR. BRUGGE	26.056	76.631	64.898	81.773	524	1.524	2.508	5.541	259.455	4.321	317	264.093
ARR. DIKSMUIDE	3.136	13.734	12.116	15.633	137	443	637	679	46.515	693	101	47.309
ARR. IEPER	7.646	30.112	26.468	34.438	243	748	1.167	1.517	102.339	1.653	74	104.066
ARR. KORTRIJK	21.926	81.055	71.256	90.165	280	1.548	2.059	4.099	272.388	3.798	231	276.417
ARR. OOSTENDE	17.985	40.271	33.461	38.452	182	690	1.097	3.488	135.626	1.669	561	137.856
ARR. ROESELARE	9.224	40.710	35.866	44.834	415	1.145	1.670	1.982	135.846	1.899	115	137.860
ARR. TIELT	5.238	25.118	22.440	28.779	172	791	985	953	84.476	1.542	27	86.045
ARR. VEURNE	5.708	15.447	12.937	15.621	108	326	600	1.374	52.121	778	284	53.183

N.I.S. VOLKS- EN WONINGTELLING VAN 1991	TABEL OO.OG A T BEVOLKING NAAR GESLACHT VOLGENS DE VERWANTSCHAP MET DE REFERENTIEPERSOON VAN HET HUISHOUDEN - TOTALE BEVOLKING -									BLZ. 1.- ALLE ADMINISTRATIEVE EENHEDEN		
	WOONPLAATS	PERSONEN IN PARTICULIERE HUISHOUDENS									PERS. LEVEND IN COLLEC- TIEF HUISH.	PER- SONEN ZONDER VER- WANT- SCHAP
ALLEEN- WONENDE PERS.		REFE- RENTIE- PERS.	ECHTGE- NO(O)T(E)	ZOON, DOCHTER	SCHOON- ZOON, DOCHTER	OULDERS, SCHOON- OULDERS	VER- WANTE PERS.	NIET VER- WANTE PERS.	TOTAAL			
HET RIJK	1.123.671	2.829.454	2.329.573	3.145.637	23.716	67.481	118.568	213.290	9.851.390	113.091	14.200	9.978.681
PROV. ANTWERPEN	178.109	459.979	390.623	499.110	2.942	8.212	14.403	30.426	1.583.804	18.250	3.113	1.605.167
ARR. ANTWERPEN	127.878	260.614	217.639	276.219	1.067	3.891	6.907	19.279	913.294	10.585	2.226	926.105
AARTSELAAR	639	4.215	3.698	4.901	15	100	87	281	13.936	259	5	14.200
ANTWERPEN	93.229	126.921	101.469	123.658	483	1.465	3.601	11.014	461.840	4.399	1.279	467.518
BOECHOUT	650	3.181	2.757	3.928	24	65	123	228	10.956	362	8	11.326
BOOM	1.846	4.214	3.568	3.485	1	59	93	354	13.620	204	50	13.874
BORSBEEK	833	3.090	2.518	2.879	4	41	54	336	9.755	138	19	9.912
BRASSCHAAT	3.292	10.057	8.719	12.078	17	82	143	470	34.858	321	52	35.231
BRECHT	1.063	6.160	5.375	7.399	68	170	222	491	20.948	158	2	21.108
EDEGEM	2.329	6.817	5.983	7.594	1	52	72	222	23.070	137	20	23.227
ESSEN	894	4.037	3.574	5.151	12	63	128	188	14.047	212	278	14.537
HEMIKSEM	917	2.870	2.464	2.631	8	50	63	215	9.218	102	24	9.344
HOVE	502	2.209	1.928	3.078	9	35	74	111	7.946	98	3	8.047
KALMTHOUT	1.021	4.513	3.884	5.651	20	110	120	313	15.632	226	6	15.864
KAPellen	1.646	7.205	6.267	7.762	30	122	179	476	23.687	517	42	24.246
KONTICH	1.033	5.492	4.776	6.599	60	85	217	358	18.620	128	46	18.794
LINT	356	1.959	1.717	2.650	9	20	40	111	6.862	55	1	6.918
MALLE	674	3.449	3.012	4.477	35	64	123	167	12.001	332	10	12.343
MORTSEL	3.294	7.356	6.280	8.007	4	50	100	375	25.466	436	56	25.958
NIEL	738	2.482	2.101	2.004	2	64	82	207	7.680	121	6	7.807
RANST	947	4.658	4.147	5.764	43	95	198	234	16.086	42	2	16.130
RUMST	814	4.228	3.729	4.467	8	108	128	212	13.694	182	29	13.905
SHELLE	509	2.207	1.920	2.160	2	36	43	127	7.004	31	3	7.038
SCHILDE	1.567	5.321	4.742	6.664	4	67	62	179	18.606	187	8	18.801
SCHOTEN	2.835	9.221	7.867	9.503	55	143	211	659	30.494	399	201	31.094
STABROEK	897	4.918	4.180	5.521	29	122	154	494	16.315	79	15	16.409
WIJNEGEM	668	2.500	2.140	2.531	11	62	78	165	8.155	262	5	8.422
WOMMELGEM	706	3.369	2.900	3.650	21	62	93	271	11.072	220	2	11.294
WUUSTWEZEL	852	4.334	3.866	5.820	6	64	68	216	15.226	99	14	15.339
ZANDHOVEN	539	3.199	2.865	3.990	15	68	79	144	10.899	104	-	11.003
ZOERSEL	792	5.088	4.517	6.663	61	102	173	338	17.734	432	11	18.177
ZWIJNDRECHT	1.796	5.344	4.676	5.554	10	65	99	323	17.867	343	29	18.239
ARR. MECHELEN	26.099	87.450	74.778	90.475	886	2.277	3.566	5.613	291.144	4.366	373	295.883
BERLAAR	615	2.946	2.552	2.936	45	117	153	163	9.527	235	6	9.768
BONHEIDEN	795	3.783	3.292	4.118	71	121	202	228	12.610	271	10	12.891
BORNEM	1.262	5.684	5.007	6.036	59	178	223	309	18.758	172	47	18.977
DUFFEL	1.200	4.338	3.752	4.668	13	67	131	294	14.463	726	5	15.194
HEIST-OP-DEN-BERG	2.369	10.722	9.272	11.100	216	326	586	513	35.104	304	20	35.428
LIER	3.065	9.289	7.740	8.917	105	289	509	767	30.681	497	25	31.203
MECHELEN	9.164	21.744	17.566	22.167	183	483	956	2.054	74.317	850	146	75.313
NIJLEN	1.124	5.886	5.174	6.399	91	144	251	310	19.379	199	11	19.589
PUTTE	1.293	4.480	4.007	4.480	6	125	82	144	14.617	98	23	14.738
PUURS	916	4.533	4.002	4.937	39	170	155	235	14.987	118	18	15.123
SINT-AMANDS	422	2.084	1.836	2.353	43	78	140	91	7.047	192	8	7.247
SINT-KATELIJNE-WAVER	1.185	5.396	4.817	5.901	9	132	83	219	17.742	510	14	18.266
WILLEBROEK	2.689	6.565	5.761	6.463	6	47	95	286	21.912	194	40	22.146
ARR. TURNHOUT	24.132	111.915	98.206	132.416	989	2.244	3.930	5.534	379.366	3.299	514	383.179
ARENDONK	645	3.199	2.845	3.938	53	60	121	130	10.991	130	6	11.127
BAARLE-HERTOG	177	621	516	707	11	7	38	49	2.126	-	-	2.126
BALEN	1.134	5.620	4.991	6.199	58	107	194	241	18.544	113	21	18.678
BEERSE	729	3.992	3.586	5.143	42	70	159	208	13.929	84	5	14.018
DESSEL	415	2.500	2.248	2.876	29	47	65	97	8.277	6	1	8.284
GEEL	2.202	9.369	8.175	10.686	114	222	373	448	31.589	835	63	32.487
GROBBENDONK	600	2.893	2.543	3.260	9	61	85	155	9.586	71	34	9.691
HERENTALS	1.801	7.210	5.980	7.952	92	196	338	597	24.166	241	93	24.500
HERENTHOUT	422	2.344	2.071	2.759	15	49	87	88	7.835	5	-	7.840
HERSELT	869	3.893	3.483	4.005	31	64	120	147	12.612	111	7	12.730
HOOGSTRATEN	745	4.440	3.975	5.954	48	71	207	182	15.622	155	1	15.778
HULSHOUT	512	2.336	2.027	2.322	41	60	104	114	7.516	-	5	7.521
KASTERLEE	766	4.630	4.129	6.191	23	67	149	185	16.140	80	26	16.246
LAAKDAL	774	4.198	3.733	4.803	81	112	236	152	14.089	54	78	14.221
LILLE	616	3.941	3.517	5.215	30	63	108	169	13.659	65	9	13.733
MEERHOUT	532	2.687	2.344	3.074	47	85	161	127	9.057	82	2	9.141

N.I.S. VOLKS- EN WONINGTELLING VAN 1991	TABEL OO.06 A T BEVOLKING NAAR GESLACHT VOLGENS DE VERWANTSCHAP MET DE REFERENTIEPERSOON VAN HET HUISHOUDEN - TOTALE BEVOLKING -									BLZ. 2.- ALLE ADMINISTRATIEVE EENHEDEN		
	WOONPLAATS	PERSONEN IN PARTICULIERE HUISHOUDENS									PERS. LEVEND IN COLLEC- TIEF HUISH.	PER- SONEN ZONDER VER- WANT- SCHAP
ALLEEN- WONENDE PERS.		REFE- RENTIE- PERS.	ECHTGE- NO(O)T(E)	ZOON, DOCHTER	SCHOON- ZOOON, -DOCHTER	OUDERS, SCHOON- OUDERS	VER- WANTE PERS.	NIET VER- WANTE PERS.	TOTAAL			
MERKSPLAS	268	1.987	1.804	2.928	12	26	39	83	7.147	72	-	7.219
MOL	2.276	8.999	7.907	10.299	50	189	233	482	30.435	284	44	30.763
OLEN	572	3.050	2.696	3.740	1	48	54	183	10.344	16	2	10.362
OUD-TURNHOUT	508	3.403	3.052	4.284	26	47	76	127	11.523	62	4	11.589
RAVELS	650	3.319	2.970	4.198	35	83	120	138	11.513	36	3	11.552
RETIE	423	2.627	2.355	3.356	34	40	106	105	9.046	8	5	9.059
RIJKEVORSEL	490	2.809	2.494	3.636	9	51	85	125	9.699	14	5	9.718
TURNHOUT	4.079	11.086	9.222	11.771	9	169	299	729	37.364	455	55	37.874
VORSELAAR	486	2.001	1.745	2.329	5	40	64	89	6.759	98	8	6.865
VOSSelaar	374	2.730	2.489	3.530	1	74	68	112	9.378	56	16	9.450
WESTERLO	1.067	6.031	5.309	7.261	83	136	261	272	20.420	166	21	20.607
BRABANT	340.671	613.110	492.207	687.382	4.013	13.560	22.500	45.540	2.218.983	23.931	2.976	2.245.890
ARR. BRUSSEL-HOOFDSTAD	222.706	237.385	176.023	273.885	441	3.287	7.403	19.753	940.883	11.577	1.585	954.045
ANDERLECHT	17.558	23.603	17.976	25.092	17	256	526	2.244	87.272	528	84	87.884
OUDEGEM	5.713	8.074	6.233	8.011	7	105	220	592	28.955	231	38	29.224
SINT-AGATHA-BERCHEM	2.909	5.297	4.006	5.012	20	142	213	520	18.119	356	14	18.489
BRUSSEL	35.869	31.208	23.101	40.590	40	273	810	2.304	134.195	1.998	231	136.424
ETTERBEEK	11.335	9.181	6.599	9.793	3	143	361	709	38.124	676	94	38.894
EVERE	5.999	8.175	6.163	7.784	6	89	163	598	28.977	194	58	29.229
VORST	8.441	12.450	8.996	13.780	61	291	604	1.432	46.055	341	41	46.437
GANSHOREN	4.268	5.811	4.185	4.743	2	153	180	675	20.017	377	28	20.422
ELSENE	27.587	15.179	10.894	16.674	9	67	355	585	71.350	1.165	95	72.610
JETTE	6.792	10.991	7.742	9.788	52	259	612	1.524	37.760	632	31	38.423
KOEKELBERG	3.220	4.256	3.089	4.524	16	82	222	524	15.933	186	17	16.136
SINT-JANS-MOLENBEEK	14.529	16.505	12.627	22.795	19	173	363	1.067	68.078	458	223	68.759
SINT-GILLIS	10.599	9.872	6.660	12.636	61	219	511	1.446	42.004	563	117	42.684
SINT-JOOST-TEN-NODE	4.960	4.514	3.294	7.524	30	67	216	379	20.984	310	23	21.317
SCHAARBEEK	22.840	24.151	17.925	33.650	41	342	635	2.067	101.651	910	141	102.702
UKKEL	15.950	19.386	14.516	20.247	19	317	636	1.494	72.565	1.053	103	73.721
WATERMAAL-BOSVOORDE	5.300	6.436	4.828	6.887	6	46	111	390	24.004	545	18	24.567
SINT-LAMBRECHTS-WOLUWE	12.209	12.137	9.309	12.801	-	90	295	525	47.366	442	155	47.963
SINT-PIETERS-WOLUWE	6.628	10.159	7.880	11.554	32	173	370	678	37.474	612	74	38.160
ARR. HALLE-VILVOORDE	44.571	159.651	134.808	171.234	1.254	4.351	5.720	11.021	532.610	4.840	409	537.859
AFFLIGEM	642	3.465	3.015	3.811	59	116	163	197	11.468	108	1	11.577
ASSE	2.396	8.151	6.821	8.168	82	240	341	632	26.831	205	23	27.059
BEERSEL	1.656	6.651	5.622	7.254	24	174	164	562	22.107	77	11	22.195
BEVER	167	516	424	539	25	23	64	40	1.798	-	-	1.798
DILBEEK	2.932	11.053	9.254	11.535	85	332	366	765	36.322	527	10	36.859
DROGENBOS	623	1.383	1.068	1.328	2	26	41	162	4.633	141	6	4.780
GALMAARDEN	464	2.204	1.900	2.172	76	97	164	152	7.229	16	1	7.246
GOOIK	408	2.388	2.067	2.705	84	98	244	134	8.128	32	4	8.164
GRIMBERGEN	3.055	9.679	7.953	9.639	67	238	287	834	31.752	338	30	32.120
HALLE	3.407	9.817	8.320	9.871	19	185	202	706	32.527	215	26	32.768
HERNE	378	1.790	1.506	1.886	68	106	159	139	6.032	37	1	6.070
HOEILAART	920	2.800	2.334	3.120	5	56	52	193	9.480	56	4	9.540
KAMPENHOUT	677	2.934	2.544	3.246	18	118	128	173	9.838	71	10	9.919
KAPELLE-OP-DEN-BOS	445	2.582	2.221	2.947	48	80	142	140	8.605	18	6	8.629
KRAAINEM	1.028	3.619	2.976	4.213	29	87	185	305	12.442	82	3	12.527
LENNIK	528	2.409	2.099	2.668	55	93	146	141	8.139	93	7	8.239
LIEDEKERKE	830	3.523	3.028	3.515	7	64	87	217	11.271	218	14	11.503
LINKEBEEK	547	1.269	1.003	1.533	2	19	39	116	4.528	44	-	4.572
LONDERZEEL	1.170	5.071	4.489	5.628	31	113	138	243	16.883	123	5	17.011
MACHELEN	1.108	3.449	2.897	3.382	2	93	74	229	11.234	65	4	11.303
MEISE	912	5.010	4.269	6.054	16	131	151	297	16.840	210	12	17.062
MERCHTEM	799	3.829	3.318	4.521	55	171	230	171	13.094	90	4	13.188
OPWIJK	705	3.374	2.996	3.900	39	127	165	139	11.445	125	18	11.588
OVERIJSE	1.754	6.712	5.690	7.828	14	153	154	415	22.720	298	10	23.028
PEPINGEN	204	1.092	944	1.345	26	43	76	61	3.791	65	-	3.856
ROOSDAAL	548	2.957	2.558	3.395	51	133	199	147	9.988	148	6	10.142
SINT-GENESIUS-RODE	1.649	4.982	4.217	6.448	6	67	113	209	17.691	151	19	17.861
SINT-PIETERS-LEEUV	2.333	8.837	7.346	8.649	57	297	286	789	28.594	317	48	28.959
STEENOKKERZEEL	681	3.001	2.590	3.176	20	79	92	183	9.822	131	8	9.961
TERNAT	856	4.046	3.492	4.378	36	137	153	246	13.344	101	5	13.450
VILVOORDE	4.595	9.656	8.055	9.409	8	106	154	721	32.704	145	45	32.894

N.I.S. VOLKS- EN WONINGTELLING VAN 1991	TABEL OO.06 A T BEVOLKING NAAR GESLACHT VOLGENS DE VERWANTSCHAP MET DE REFERENTIEPERSOON VAN HET HUISHOUDEN - TOTALE BEVOLKING -									BLZ. 3.- ALLE ADMINISTRATIEVE EENHEDEN		
	WOONPLAATS	PERSONEN IN PARTICULIERE HUISHOUDENS								PERS. LEVEND IN COLLEC- TIEF HUISH.	PER- SONEN ZONDER VER- WANT- SCHAP	TOTAAL AANTAL PER- SONEN
ALLEEN- WONENDE PERS.		REFE- RENTIE- PERS.	ECHTGE- NO(O)T(E)	ZOON, DOCHTER	SCHOON- ZOON, DOCHTER	OUDERS, SCHOON- OUDERS	VER- WANTE PERS.	NIET VER- WANTE PERS.	TOTAAL			
WEMMEL	1.302	4.110	3.271	4.201	30	101	163	413	13.591	214	14	13.819
WEZEMBEEK-OPPEM	985	3.721	3.053	4.794	22	65	143	217	13.000	110	8	13.118
ZAVENTEM	2.619	7.782	6.443	7.905	37	202	269	548	25.805	227	30	26.062
ZEMST	1.248	5.789	5.025	6.071	49	181	186	385	18.934	42	16	18.992
ARR. LEUVEN	44.247	125.640	108.811	132.861	1.544	3.055	5.167	6.250	427.575	4.725	542	432.842
AARSCHOT	2.293	8.163	7.056	7.653	32	204	228	416	25.985	316	26	26.327
BEGIJNENDIJK	453	2.544	2.268	2.608	60	71	148	112	8.264	18	4	8.286
BEKKEVOORT	324	1.612	1.395	1.681	72	84	169	81	5.408	4	-	5.412
BERTEM	570	2.417	2.125	2.884	15	73	86	109	8.279	150	10	8.439
BIERBEEK	463	2.385	2.099	3.078	58	47	150	113	8.393	182	18	8.593
BOORTMEERBEEK	676	3.209	2.797	3.428	35	85	103	210	10.543	93	7	10.643
BOUTERSEM	348	1.972	1.737	2.075	37	123	130	85	6.507	98	4	6.609
DIEST	2.534	6.125	5.390	6.782	1	32	79	235	21.178	247	36	21.461
GEETBETS	364	1.695	1.458	1.734	91	77	158	77	5.654	4	1	5.659
GLABBEEK	292	1.434	1.247	1.503	72	74	173	62	4.857	-	4	4.861
HAACHT	835	3.657	3.188	3.915	55	123	171	201	12.145	80	18	12.243
HERENT	1.221	5.033	4.435	5.940	39	97	146	344	17.255	292	49	17.596
HOEGAARDEN	526	1.676	1.478	1.644	6	49	65	87	5.531	61	2	5.594
HOLSBEEK	465	2.264	2.011	2.569	44	66	165	106	7.690	47	4	7.741
HULDENBERG	553	2.329	1.990	2.553	51	46	109	169	7.800	160	8	7.968
KEERBERGEN	648	3.165	2.675	3.660	44	102	126	308	10.728	8	14	10.750
KORTENAKEN	384	2.202	1.919	2.217	116	158	264	110	7.370	4	1	7.375
KORTENBERG	1.374	4.705	4.018	5.297	15	153	117	338	16.017	4	24	16.045
LANDEN	1.106	4.354	3.674	4.122	128	162	356	239	14.141	70	2	14.213
LEUVEN	17.219	22.371	19.077	22.935	14	191	373	839	83.019	1.843	156	85.018
LINTER	443	1.925	1.678	1.974	96	84	221	86	6.507	5	3	6.515
LUBBEEK	641	3.626	3.276	4.472	52	93	141	142	12.443	70	6	12.519
OD-HEVERLEE	536	2.811	2.471	3.710	41	85	118	164	9.936	62	7	10.005
ROTSelaar	852	3.830	3.369	4.189	38	108	181	217	12.784	19	5	12.808
SCHERPENHEUVEL-ZICHEM	1.576	6.418	5.539	6.036	134	143	308	331	20.485	159	56	20.700
TERVUREN	1.486	5.646	4.786	6.769	13	154	129	390	19.373	96	19	19.488
TIELT-WINGE	619	2.774	2.447	3.040	6	42	96	90	9.116	15	-	9.131
TIENEN	4.362	9.482	8.187	8.644	17	110	277	207	31.286	244	37	31.567
TREMELO	660	3.493	3.035	3.439	64	147	161	252	11.251	283	21	11.555
ZOUTLEEUW	484	2.323	1.996	2.310	98	72	217	130	7.630	91	-	7.721
ARR. NIJVEL	29.147	90.434	72.565	109.402	774	2.867	4.210	8.516	317.915	2.789	440	321.144
BEVEKOM	395	1.650	1.349	1.999	47	70	110	142	5.762	5	-	5.767
EIGENBRAKEL	2.539	9.333	7.660	11.143	23	286	318	832	32.134	287	37	32.458
KASTEELBRAKEL	607	2.401	1.960	2.589	18	93	102	302	8.074	13	-	8.087
CHASTRE	361	1.538	1.232	2.193	33	73	114	145	5.689	19	2	5.710
CHAUMONT-GISTOUX	608	2.380	1.880	3.122	32	75	116	281	8.494	60	-	8.554
COURT-SAINT-ETIENNE	735	2.182	1.751	2.619	4	53	89	200	7.633	44	40	7.717
GENEPIEN	1.121	3.707	2.943	4.299	33	94	168	383	12.748	61	13	12.822
GRAVEN	809	2.927	2.373	3.497	33	126	140	283	10.188	186	47	10.421
HELECINE	305	831	683	845	4	29	48	86	2.831	3	6	2.840
INCOURT	272	998	781	1.085	25	55	87	121	3.424	40	-	3.464
ITTER	469	1.467	1.188	1.665	1	31	72	163	5.056	56	3	5.115
GELDENAKEN	950	2.849	2.182	3.099	94	102	265	281	9.832	146	14	9.992
TERHULPEN	681	1.933	1.561	2.505	3	39	76	138	6.936	92	3	7.031
LASNE	918	3.504	2.831	4.838	28	86	138	277	12.620	96	13	12.729
MONT-SAINT-GUIBERT	388	1.410	1.126	1.794	16	41	95	120	4.990	30	13	5.033
NIJVEL	3.052	6.551	5.084	7.211	13	134	211	750	23.006	180	31	23.217
ORP-JAUCHE	534	1.915	1.539	1.956	42	150	141	170	6.447	175	8	6.507
OTTIGNIES-LOUVAIN-LA-NVE	2.724	5.874	4.675	8.363	27	142	256	495	22.556	152	85	22.816
PERWIJS	422	1.779	1.431	2.067	55	118	126	156	6.154	80	-	6.234
RAMILLIES	339	1.322	1.063	1.449	28	121	111	169	4.602	3	5	4.610
REBECCQ	755	2.654	2.131	2.976	19	69	103	330	9.037	85	2	9.124
RIXENSART	2.164	5.814	4.773	7.207	14	119	148	330	20.569	355	10	20.934
TUBEKE	1.554	6.004	4.829	6.763	54	240	318	674	20.436	104	15	20.555
VILLERS-LA-VILLE	688	2.356	1.886	2.777	16	90	100	256	8.169	25	10	8.204
WALHAIN	329	1.331	1.058	1.638	62	52	160	130	4.760	14	4	4.778
WATERLOO	2.477	7.755	6.324	9.908	15	188	278	562	27.507	318	35	27.860
WAVER	2.951	7.969	6.262	9.795	35	191	318	740	28.261	260	44	28.565

N.I.S. VOLKS- EN WONINGTELLING VAN 1991	TABEL OO.06 A T BEVOLKING NAAR GESLACHT VOLGENS DE VERWANTSCHAP MET DE REFERENTIEPERSOON VAN HET HUISHOUDEN - TOTALE BEVOLKING -									BLZ. 4.- ALLE ADMINISTRATIEVE EENHEDEN		
	WOONPLAATS	PERSONEN IN PARTICULIERE HUISHOUDENS									PERS. LEVEND IN COLLEC- TIEF HUISH.	PER- SONEN ZONDER VER- WANT- SCHAP
ALLEEN- WONENDE PERS.		REFE- RENTIE- PERS.	ECHTGE- NO(O)T(E)	ZOON, DOCHTER	SCHOON- ZOON, DOCHTER	OUDERS, SCHOON- OUDERS	VER- WANTE PERS.	NIET VER- WANTE PERS.	TOTAAL			
HENEGOUWEN	146.052	365.423	284.197	394.700	3.442	9.735	20.358	39.650	1.263.557	13.330	1.904	1.278.791
ARR. AAT	7.187	22.318	17.345	23.336	486	900	1.950	2.581	76.103	607	75	76.785
AAT	2.572	7.023	5.341	7.155	139	259	558	884	23.881	172	27	24.080
BELOEIL	1.295	3.856	3.000	3.848	62	146	270	445	12.922	134	8	13.064
BERNISSART	906	3.280	2.591	3.785	70	99	307	405	11.393	45	18	11.456
BRUGLETTE	308	916	689	1.049	7	28	103	99	3.199	22	4	3.225
CHIEVRES	462	1.727	1.318	1.753	78	68	195	203	5.804	33	6	5.843
ELZELE	484	1.545	1.241	1.601	38	84	160	185	5.338	61	-	5.399
VLOESBERG	284	857	674	838	18	48	73	116	2.908	88	1	2.997
FRASNES-LEZ-ANVAING	876	3.114	2.491	3.357	74	168	284	294	10.658	52	11	10.721
ARR. CHARLEROI	54.492	120.877	93.153	129.626	838	2.953	6.006	14.267	422.212	3.540	620	426.372
AISEAU-PRESLES	810	3.170	2.526	3.602	42	126	251	339	10.866	18	42	10.926
CHAPELLE-LEZ-HERLAIMONT	1.271	4.189	3.303	4.525	16	161	190	467	14.122	59	4	14.185
CHARLEROI	32.295	57.547	43.082	59.598	322	1.258	2.674	7.407	204.183	1.751	280	206.214
CHATELET	5.036	10.349	8.170	11.210	15	156	349	903	36.188	307	43	36.538
COURCELLES	3.098	8.517	6.711	9.057	103	175	506	994	29.161	236	68	29.465
FARCIENNES	1.064	3.263	2.626	4.270	38	91	228	342	11.922	131	11	12.064
FLEURUS	2.402	6.389	5.173	7.237	37	144	289	573	22.244	204	59	22.507
FONTAINE-L'EVEQUE	1.709	5.059	3.884	5.623	38	130	299	623	17.365	222	25	17.612
GERPINNES	798	3.389	2.742	3.700	42	130	189	375	11.365	78	9	11.452
LES BONS VILLERS	605	2.326	1.837	2.776	38	79	187	259	8.107	136	19	8.262
MANAGE	2.235	6.201	4.836	6.752	65	168	366	740	21.363	118	9	21.490
MONTIGNIES-LE-TILLEUL	1.007	3.054	2.429	2.955	33	88	115	317	9.998	79	32	10.109
PONT-A-CELLES	1.290	4.502	3.569	4.869	36	145	210	552	15.173	189	19	15.381
SENEFFE	872	2.922	2.265	3.452	13	102	153	376	10.155	12	-	10.167
ARR. BERGEN	30.612	71.833	54.415	79.177	660	1.855	4.117	6.938	249.607	2.162	516	252.285
BOUSSU	1.929	5.985	4.661	6.680	66	169	375	594	20.459	167	50	20.676
COLFONTAINE	2.272	6.095	4.595	7.055	84	174	497	650	21.422	95	13	21.530
DOUR	2.408	4.795	3.857	5.334	5	55	165	393	17.012	318	11	17.341
FRAMERIES	2.619	6.165	4.785	6.467	43	125	309	663	21.156	76	38	21.270
HENSIES	601	1.927	1.555	2.465	40	63	122	116	6.889	10	5	6.904
HONNELLES	481	1.420	1.127	1.539	35	48	122	106	4.878	37	-	4.915
JURBEKE	656	2.441	1.822	2.673	79	115	227	236	8.249	37	7	8.293
LENS	319	1.082	828	1.196	21	65	92	115	3.718	-	7	3.725
BERGEN	13.810	25.778	18.535	28.078	100	555	1.214	2.613	90.683	717	326	91.726
QUAREGNON	1.943	5.611	4.344	6.371	77	163	411	552	19.472	91	9	19.572
QUEVY	667	2.136	1.698	2.288	38	77	137	212	7.253	52	2	7.307
QUIEVRAIN	648	1.960	1.576	2.205	19	67	143	180	6.798	127	3	6.928
SAINT-GHISLAIN	2.259	6.438	5.052	6.826	53	179	303	508	21.618	435	45	22.098
ARR. MOESKROEN	6.869	20.782	16.817	22.188	111	408	787	2.247	70.209	1.100	53	71.362
KOMEN-WAASTEN	1.582	5.203	4.300	5.570	36	85	219	569	17.564	268	17	17.849
MOESKROEN	5.287	15.579	12.517	16.618	75	323	568	1.678	52.645	832	36	53.513
ARR. ZINNIK	17.815	48.583	38.434	52.052	524	1.340	2.634	4.957	166.339	1.682	129	168.150
'S GRAVENBRAKEL	1.968	5.130	4.021	5.654	19	128	217	509	17.646	157	14	17.817
ECAUSSINNES	922	2.804	2.231	2.829	23	110	149	382	9.450	60	9	9.519
EDINGEN	897	2.960	2.359	3.321	45	60	178	290	10.110	143	5	10.258
LA LOUVIERE	9.133	21.997	17.651	23.565	183	479	906	1.940	75.854	521	57	76.432
LE ROEULX	623	2.289	1.816	2.484	37	79	190	291	7.809	30	5	7.844
LESSEN	1.792	4.781	3.606	4.411	64	231	353	645	15.883	179	14	16.076
OPZULLIK	416	1.880	1.529	2.099	61	68	165	184	6.402	8	1	6.411
ZINNIK	2.064	6.742	5.221	7.689	92	185	476	716	23.185	584	24	23.793
ARR. THUIN	13.866	41.261	32.838	45.116	399	1.197	2.328	4.226	141.231	1.635	400	143.266
ANDERLUES	1.238	3.353	2.668	3.405	9	93	151	327	11.244	177	-	11.421
BEAUMONT	539	1.754	1.366	1.983	14	53	96	220	6.025	126	24	6.175
BINCHE	3.181	9.676	7.760	9.821	131	299	630	877	32.375	359	103	32.837
CHIMAY	879	2.587	2.069	3.405	33	71	215	221	9.480	87	5	9.572
ERQUELINNES	1.103	2.737	2.131	2.990	40	70	143	383	9.597	76	30	9.703
ESTINNES	640	2.051	1.678	2.310	25	63	140	185	7.092	70	1	7.163
FROIDCHAPPELLE	318	766	610	947	4	23	30	64	2.762	55	-	2.817
HAM-SUR-HEURE-NALINNES	972	3.670	2.958	4.046	44	120	175	367	12.352	137	4	12.493
LOBBES	441	1.556	1.229	1.723	3	40	62	191	5.245	87	4	5.336
MERBES-LE-CHATEAU	365	1.155	878	1.246	18	30	71	187	3.950	-	6	3.956

N.I.S. VOLKS- EN WONINGTELLING VAN 1991	TABEL 00.06 A T BEVOLKING NAAR GESLACHT VOLGENS DE VERWANTSCHAP MET DE REFERENTIEPERSOON VAN HET HUISHOUDEN - TOTALE BEVOLKING -									BLZ. 5.- ALLE ADMINISTRATIEVE EENHEDEN		
	WOONPLAATS	PERSONEN IN PARTICULIERE HUISHOUDENS								PERS. LEVEND IN COLLEC- TIEF HUISH.	PER- SONEN ZONDER VER- WANT- SCHAP	TOTAAL AANTAL PER- SONEN
ALLEEN- WONENDE PERS.		REFE- RENTIE- PERS.	ECHTGE- NO(O)T(E)	ZOON, DOCHTER	SCHOON- ZOON, DOCHTER	OULDERS, SCHOON- OULDERS	VER- WANTE PERS.	NIET VER- WANTE PERS.	TOTAAL			
MOMIGNIES	487	1.417	1.105	1.697	20	51	118	169	5.064	13	3	5.080
MORLANWELZ	1.917	5.185	4.113	5.565	14	156	196	518	17.664	325	30	18.019
SIVRY-RANCE	527	1.268	1.033	1.375	6	24	68	125	4.426	-	-	4.426
THUIN	1.259	4.086	3.240	4.603	38	104	233	392	13.955	123	190	14.268
ARR. DOORNIK	15.211	39.769	31.195	43.205	424	1.082	2.536	4.434	137.856	2.604	111	140.571
ANTOING	717	2.247	1.728	2.346	24	95	170	293	7.620	100	7	7.727
BRUNEAUT	615	2.141	1.732	2.377	44	68	188	205	7.370	99	1	7.470
CELLES	390	1.513	1.247	1.807	21	49	119	118	5.264	175	-	5.439
ESTAIMPUIS	797	2.786	2.268	2.980	13	73	137	268	9.322	156	7	9.485
LEUZE-EN-HAINAUT	1.219	3.660	2.887	3.878	67	165	294	426	12.596	270	3	12.869
MONT-DE-L'ENCLUS	266	888	725	902	21	20	68	92	2.982	58	-	3.040
PECQ	405	1.524	1.254	1.586	17	29	104	121	5.040	59	-	5.099
PERUWELZ	1.630	4.651	3.527	5.085	88	128	411	639	16.159	372	7	16.538
RUMES	375	1.512	1.248	1.662	22	40	130	123	5.112	60	-	5.172
DOORNIK	8.797	18.847	14.579	20.582	107	415	915	2.149	66.391	1.255	86	67.732
PROV. LUIK	133.146	279.551	219.216	312.242	1.542	7.188	11.598	24.546	989.029	9.599	1.018	999.646
ARR. HOEI	10.202	26.740	20.939	29.857	186	916	1.371	3.046	93.257	732	122	94.111
AMAY	1.208	3.739	2.894	3.863	35	142	229	469	12.579	167	40	12.786
ANTHISNES	312	1.045	845	1.174	9	43	49	132	3.609	-	1	3.610
BURDINNE	225	690	564	734	2	33	33	99	2.380	5	-	2.385
CLAVIER	300	1.037	839	1.347	9	42	72	106	3.752	61	-	3.813
ENGIS	525	1.752	1.344	1.776	5	53	99	250	5.804	-	6	5.810
FERRIERES	401	1.080	891	1.276	3	25	41	103	3.820	28	7	3.855
HAMOIR	377	950	758	1.087	3	23	32	92	3.322	19	3	3.344
HERON	366	1.064	806	1.254	25	52	90	132	3.789	8	1	3.798
HOEI	3.350	4.882	3.629	5.170	15	96	193	568	17.903	267	27	18.197
MARCHIN	425	1.382	1.041	1.639	7	42	79	194	4.809	-	6	4.815
MODAVE	337	952	780	1.059	3	36	32	89	3.288	-	1	3.289
NANDRIN	316	1.253	1.012	1.538	20	39	69	117	4.364	37	-	4.401
OUFFET	201	679	544	884	2	30	27	61	2.428	7	-	2.435
TINLOT	186	536	435	670	-	25	18	51	1.921	14	-	1.935
VERLAINE	196	869	742	1.056	4	44	34	53	2.998	-	1	2.999
VILLERS-LE-BOUILLET	358	1.442	1.123	1.695	18	60	126	182	5.004	37	9	5.050
WANZE	1.119	3.388	2.692	3.635	26	131	148	348	11.487	82	20	11.589
ARR. LUIK	90.075	164.489	126.822	176.842	560	3.779	5.988	14.289	582.844	5.383	478	588.705
ANS	2.889	8.137	6.390	8.677	32	224	313	697	27.359	175	20	27.554
AWANS	747	2.282	1.886	2.499	-	46	66	159	7.685	84	6	7.775
AYWAILLE	880	2.645	2.016	2.965	15	84	131	354	9.090	66	11	9.167
BITSINGEN	744	2.313	1.874	2.600	16	85	100	188	7.920	55	-	7.975
BEYNE-HEUSAY	1.308	3.301	2.595	3.572	17	76	119	243	11.231	21	3	11.255
BLEGVN	837	3.288	2.681	4.182	30	114	144	270	11.546	81	26	11.653
CHAUDFONTAINE	1.785	5.942	4.794	6.722	7	147	207	460	20.064	353	9	20.426
COMBLAIN-AU-PONT	513	1.486	1.156	1.648	8	52	73	154	5.090	8	5	5.103
DALHEM	430	1.662	1.401	2.136	9	51	42	95	5.826	-	-	5.826
ESNEUX	1.528	3.640	2.793	4.004	13	87	135	362	12.562	152	4	12.718
FLEMALLE	3.160	7.967	6.134	7.750	45	247	297	789	26.389	104	7	26.500
FLERON	1.604	4.612	3.627	5.259	39	140	183	411	15.875	31	7	15.913
GRACE-HOLLOGNE	2.568	6.371	5.286	7.097	2	82	114	469	21.989	72	26	22.087
HERSTAL	4.921	10.616	8.154	10.829	12	268	367	904	36.071	351	29	36.451
JUPRELLE	646	2.151	1.813	2.654	6	45	49	138	7.502	130	7	7.639
LUIK	46.063	50.227	36.770	51.613	74	918	1.870	4.213	191.748	2.625	223	194.596
NEUPRE	597	2.620	2.139	2.983	15	93	84	214	8.745	29	1	8.775
OUPEVE	2.694	6.774	5.420	7.630	-	83	130	431	23.162	90	5	23.257
SAINT-NICOLAS	2.986	6.857	5.550	7.460	28	154	230	449	23.714	84	19	23.817
SERAING	8.523	17.683	13.116	17.437	128	433	822	2.217	60.359	444	35	60.838
SOUMAGNE	1.121	3.926	3.182	4.795	30	97	140	306	13.597	53	1	13.651
SPRIMONT	864	3.098	2.470	3.772	13	108	137	342	10.804	301	2	11.107
TROOZ	706	2.209	1.761	2.560	15	62	98	179	7.590	7	6	7.603
WEZET	1.961	4.682	3.814	5.998	6	83	137	245	16.926	67	26	17.019
ARR. VERVIERS	27.158	69.928	56.742	85.763	359	1.614	2.790	5.600	249.954	3.161	385	253.500
AMEL	273	1.244	1.082	1.876	20	111	90	27	4.723	18	-	4.741
AUBEL	255	981	800	1.391	3	23	54	57	3.564	54	-	3.618
BAELEN	267	941	782	1.171	1	11	28	73	3.274	55	4	3.333
BULLINGEN	408	1.394	1.221	2.039	-	45	48	32	5.187	-	-	5.187

WOONPLAATS	PERSONEN IN PARTICULIERE HUISHOUDENS									PERS. LEVEND IN COLLECTIEF HUISH.	PERS. ZONDER VERWANTSCHAP	TOTAAL AANTAL PERSONEN
	ALLEEN-WONENDE PERS.	REFE-RENTIE-PERS.	ECHTGE-NO(O)T(E)	ZOON, DOCHTER	SCHOON-ZOON, DOCHTER	OUERS, SCHOON-OUERS	VER-WANTE PERS.	NIET VER-WANTE PERS.	TOTAAL			
BURG-REULAND	223	1.017	832	1.348	47	68	152	28	3.715	-	1	3.716
BUTGENBACH	354	1.409	1.215	1.875	12	46	56	36	5.003	43	-	5.046
DISON	1.650	3.768	2.924	4.797	17	45	124	380	13.705	177	23	13.905
EUPEN	2.467	4.789	3.980	5.157	6	46	106	321	16.872	210	79	17.161
HERVE	1.048	4.377	3.645	5.829	21	106	161	283	15.470	154	4	15.628
JALHAY	425	1.792	1.490	2.267	14	37	66	177	6.268	32	12	6.312
KELMIS	1.248	2.805	2.307	2.816	2	37	97	233	9.545	15	60	9.620
LIERNEUX	286	805	660	1.048	1	20	50	60	2.930	216	1	3.147
LIMBURG	580	1.485	1.218	1.707	-	23	59	127	5.199	64	1	5.264
LONTZEN	483	1.232	1.039	1.547	1	9	32	82	4.425	41	5	4.471
MALMEDY	1.150	2.909	2.410	3.388	3	85	100	159	10.204	81	6	10.291
OLNE	270	948	799	1.222	1	18	20	89	3.367	-	-	3.367
PEPINSTER	854	2.502	2.001	3.111	8	56	87	232	8.851	153	8	9.012
PLOMBIERES	770	2.428	2.038	2.901	9	41	93	189	8.469	216	20	8.705
RAEREN	1.081	2.610	2.125	2.784	6	42	61	278	8.987	46	20	9.053
SANKT-VITH	566	2.321	1.995	3.164	76	162	226	69	8.579	38	6	8.623
SPA	1.514	2.750	2.057	3.013	2	45	81	334	9.796	326	18	10.140
STAVELOT	648	1.712	1.385	2.221	3	44	52	114	6.179	92	-	6.271
STOUMONT	295	712	582	793	3	30	40	69	2.524	68	2	2.594
THEUX	806	2.800	2.273	3.599	8	67	87	299	9.939	119	7	10.065
THIMISTER-CLERMONT	255	1.160	1.026	1.762	2	23	31	59	4.318	39	4	4.361
TROIS-PONTS	250	627	519	697	1	12	26	41	2.173	23	-	2.196
VERVIERS	7.605	14.433	10.980	17.219	87	286	620	1.493	52.723	702	57	53.482
WEISMES	448	1.673	1.434	2.182	1	38	69	79	5.924	22	-	5.946
WELKENRAEDT	679	2.304	1.923	2.839	4	38	74	180	8.041	157	47	8.245
ARR. BORGWORM	5.711	18.394	14.713	19.780	437	879	1.449	1.611	62.974	323	33	63.330
BERLOZ	226	714	596	697	12	31	45	72	2.393	-	-	2.393
BRAIVES	436	1.439	1.129	1.581	41	55	104	119	4.904	6	-	4.910
CRISNEE	186	683	568	734	8	22	41	55	2.297	-	-	2.297
DONCEEL	163	663	546	747	17	47	59	53	2.295	-	3	2.298
FAIMES	254	833	686	905	5	52	37	74	2.846	-	7	2.853
FEXHE-LE-HAUT-CLOCHER	215	796	653	857	13	38	54	72	2.698	3	2	2.703
GEER	182	676	549	812	19	37	72	58	2.405	29	-	2.434
HANNUIT	1.030	3.386	2.683	3.727	149	174	369	282	11.800	102	2	11.904
LIJSEM	225	788	625	821	11	54	61	80	2.665	46	3	2.714
OERLE	360	907	762	1.015	4	24	27	57	3.156	13	7	3.176
REMICOURT	372	1.295	1.053	1.377	43	86	125	124	4.475	8	1	4.484
SAINT-GEORGES-SUR-MEUSE	640	1.961	1.567	2.116	26	58	102	159	6.629	21	8	6.658
BORGWORM	1.240	3.735	2.900	3.805	71	169	273	352	12.545	95	-	12.640
WASSEIGES	182	518	396	586	18	32	80	54	1.866	-	-	1.866
LIMBURG	46.349	214.582	186.146	265.712	3.927	6.266	11.218	9.857	744.057	5.406	972	750.435
ARR. HASSELT	23.859	104.919	90.678	128.022	1.875	2.911	5.304	5.142	362.710	2.464	538	365.712
AS	342	1.935	1.665	2.391	46	52	98	112	6.641	-	18	6.659
BERINGEN	1.825	10.491	9.341	13.557	93	276	376	432	36.391	155	53	36.599
DIEPENBEEK	823	4.602	4.082	5.917	111	140	228	202	16.105	93	21	16.219
GENK	3.759	16.441	13.927	23.620	521	527	1.236	819	60.850	372	117	61.339
GINGELOM	453	2.179	1.864	2.113	124	153	252	117	7.255	20	6	7.281
HALEN	448	2.306	2.036	2.454	83	95	194	92	7.708	38	-	7.746
HAM	455	2.650	2.373	2.994	21	68	87	68	8.716	11	12	8.739
HASSELT	6.345	19.075	15.942	21.985	216	312	763	1.190	65.828	708	75	66.611
HERK-DE-STAD	567	3.165	2.739	3.683	95	96	216	150	10.711	59	-	10.770
HEUSDEN-ZOLDER	1.786	8.073	7.259	10.809	27	105	183	222	28.464	118	11	28.593
LEOPOLDSBURG	940	4.039	3.481	4.487	42	100	177	219	13.485	72	100	13.657
LUMMEN	622	3.760	3.339	4.333	84	120	219	117	12.594	33	5	12.632
NIEUWERKERKEN	306	1.748	1.552	1.938	65	54	141	76	5.880	53	5	5.938
OPGLABBEEK	248	2.329	2.072	3.024	56	64	119	109	8.021	-	3	8.024
SINT-TRUIDEN	2.800	10.901	9.125	11.373	253	488	721	706	36.367	550	77	36.994
TESSENDERLO	882	4.344	3.807	4.952	12	86	107	191	14.381	64	13	14.458
ZONHOVEN	946	5.139	4.535	6.104	18	126	143	234	17.245	113	20	17.378
ZUTENDAAL	312	1.742	1.539	2.288	8	49	44	86	6.068	5	2	6.075
ARR. MAASEIK	10.142	57.563	50.790	75.380	873	1.355	2.552	2.408	201.063	1.220	283	202.566
BOCHOLT	438	3.139	2.761	4.006	56	108	174	135	10.817	83	15	10.915
BREE	712	3.872	3.370	5.068	79	121	260	143	13.625	36	25	13.686
DILSEN-STOKKEM	949	4.789	4.111	6.265	104	138	273	230	16.859	29	30	16.918
HAMONT-ACHEL	753	3.626	3.212	4.287	42	73	141	181	12.315	175	26	12.516

WOONPLAATS	PERSONEN IN PARTICULIERE HUISHOUDENS									PERS. LEVEND IN COLLECTIEF HUISH.	PERS. ZONDER VERWANTSCHAP	TOTAAL AANTAL PERSONEN
	ALLEEN-WONENDE PERS.	REFE-RENTIE-PERS.	ECHTGE-NO(OIT)E	ZOON, DOCHTER	SCHOON-ZOON, DOCHTER	OUDERS, SCHOON-OUDERS	VER-WANTE PERS.	NIET VER-WANTE PERS.	TOTAAL			
HECHTEL-EKSEL	516	2.933	2.566	3.578	47	45	129	136	9.950	21	14	9.985
HOUTHALEN-HELCHTEREN	1.072	7.584	6.758	10.864	134	188	380	331	27.311	156	34	27.501
KINROOI	460	3.094	2.745	4.044	74	105	173	104	10.799	28	5	10.832
LOMMEL	1.511	8.025	7.082	10.164	104	129	266	408	27.689	198	38	27.925
MAASEIK	1.390	6.127	5.392	7.661	12	140	159	232	21.113	179	34	21.326
MEEUWEN-GRUITRODE	415	3.244	2.901	4.542	56	95	173	102	11.518	6	3	11.527
NEERPELT	753	3.974	3.520	5.237	56	78	127	177	13.922	101	2	14.025
OVERPELT	591	3.355	2.983	4.311	61	58	150	110	11.619	72	5	11.696
PEER	582	3.801	3.389	5.353	48	87	147	119	13.526	136	52	13.714
ARR. TONGEREN	12.348	52.100	44.678	62.310	1.179	2.000	3.362	2.307	180.284	1.722	151	182.157
ALKEN	472	2.928	2.571	3.663	66	81	163	138	10.082	79	2	10.163
BILZEN	1.459	7.683	6.547	9.690	264	298	676	327	26.944	351	20	27.315
BORGLOON	618	2.935	2.558	3.252	108	210	219	117	10.017	95	6	10.118
HEERS	412	1.884	1.586	1.935	118	120	304	100	6.459	13	3	6.475
HERSTAPPE	11	24	20	32	-	5	1	-	93	-	-	93
HOESELT	547	2.514	2.213	3.146	3	87	70	85	8.665	30	8	8.703
KORTESSEM	408	2.186	1.864	2.887	50	95	144	95	7.729	3	6	7.738
LANAKEN	1.594	6.305	5.290	7.268	156	194	422	431	21.660	430	20	22.110
MAASMECHELEN	2.581	9.616	8.299	12.502	57	193	322	395	33.965	130	48	34.143
RIEMST	861	4.341	3.735	5.115	114	266	366	148	14.946	255	3	15.204
TONGEREN	2.740	8.613	7.326	9.221	145	315	440	335	29.135	281	35	29.451
VOEREN	280	1.200	1.050	1.456	16	53	72	44	4.171	55	-	4.226
WELLEN	365	1.871	1.619	2.143	82	83	163	92	6.418	-	-	6.418
LUXEMBURG	21.847	64.045	52.656	81.193	517	1.993	3.815	4.612	230.678	1.870	265	232.813
ARR. AARLEN	5.021	14.005	11.587	15.845	102	396	662	990	48.608	278	59	48.945
AARLEN	2.895	6.592	5.472	7.438	5	163	180	428	23.173	213	36	23.422
ATTERT	239	897	746	1.202	21	36	93	47	3.281	-	-	3.281
AUBANGE	1.298	4.260	3.476	4.535	43	120	216	344	14.292	48	16	14.356
MARTELANGE	156	427	339	452	4	12	34	34	1.458	13	3	1.474
MESSANCY	433	1.829	1.554	2.218	29	65	139	137	6.404	4	4	6.412
ARR. BASTENAKEN	3.285	10.113	8.314	13.992	96	411	755	585	37.551	255	30	37.836
BASTENAKEN	981	3.203	2.650	4.702	25	124	198	188	12.071	116	-	12.187
BERTOEGNE	198	670	565	1.015	5	30	51	26	2.560	-	-	2.560
FAUVILLERS	128	455	372	629	16	15	64	34	1.713	-	1	1.714
GOUVY	430	1.169	958	1.591	10	40	80	70	4.348	2	-	4.350
HOUFFALIZE	389	1.151	939	1.484	6	61	107	63	4.200	48	-	4.248
SAINTE-ODE	182	567	462	747	6	26	46	41	2.077	22	-	2.099
VAUX-SUR-SURE	228	1.007	844	1.439	20	58	113	42	3.751	-	-	3.751
VIELSALM	749	1.891	1.524	2.385	8	57	96	121	6.831	67	29	6.927
ARR. MARCHE-EN-FAMENNE	4.209	12.725	10.175	16.199	154	406	910	1.235	46.013	380	129	46.522
DURBUY	951	2.435	1.971	2.883	24	88	134	222	8.688	64	35	8.787
EREZEE	221	650	532	843	12	11	55	76	2.400	32	2	2.434
HOTTON	314	1.242	1.004	1.587	10	40	49	175	4.421	8	26	4.455
LA ROCHE-EN-ARDENNE	440	1.093	839	1.232	13	53	116	117	3.903	46	4	3.953
MANHAY	254	728	568	932	11	34	87	71	2.685	10	3	2.698
MARCHE-EN-FAMENNE	1.202	4.174	3.291	5.617	60	129	307	392	15.172	199	54	15.425
NASSOGNE	409	1.204	980	1.553	16	36	82	83	4.363	17	4	4.384
RENDEUX	238	580	486	677	2	10	28	54	2.075	-	1	2.076
TENNEVILLE	180	619	504	875	6	25	52	45	2.306	4	-	2.310
ARR. NEUFCHATEAU	4.945	14.550	12.069	19.267	88	442	893	925	53.179	500	17	53.696
BERTRIX	642	2.087	1.723	2.887	6	72	115	130	7.662	91	-	7.753
BOUILLON	673	1.505	1.243	1.734	2	42	64	97	5.360	102	6	5.468
DAVERDISSE	168	401	336	497	6	18	16	25	1.467	-	-	1.467
HERBEUMONT	231	379	304	433	4	13	19	25	1.408	7	-	1.415
LEGLISE	275	927	741	1.229	11	37	74	71	3.365	18	3	3.386
LIBIN	382	1.142	942	1.499	10	33	95	64	4.167	2	1	4.170
LIBRAMONT-CHEVIGNY	705	2.332	1.992	3.303	14	61	117	92	8.616	30	3	8.649
NEUFCHATEAU	485	1.600	1.308	2.196	8	56	123	114	5.890	44	3	5.937

N.I.S. VOLKS- EN WONINGTELLING VAN 1991	TABEL 00.06 A T BEVOLKING NAAR GESLACHT VOLGENS DE VERWANTSCHAP MET DE REFERENTIEPERSOON VAN HET HUISHOUDEN - TOTALE BEVOLKING -									BLZ. 8.- ALLE ADMINISTRATIEVE EENHEDEN		
	WOONPLAATS	PERSONEN IN PARTICULIERE HUISHOUDENS									PERS. LEVEND IN COLLEC- TIEF HUISH.	PER- SONEN ZONDER VER- WANT- SCHAP
ALLEEN- WONENDE PERS.		REFE- RENTIE- PERS.	ECHTGE- NO(O)T(E)	ZOON, DOCHTER	SCHOON- ZOON, DOCHTER	OUDERS, SCHOON- OUDERS	VER- WANTE PERS.	NIET VER- WANTE PERS.	TOTAAL			
PALISEUL	402	1.319	1.116	1.756	16	42	106	63	4.820	48	1	4.869
SAINT-HUBERT	556	1.549	1.294	1.970	1	39	82	122	5.613	76	-	5.689
TELLIN	192	572	457	734	6	12	33	61	2.067	23	-	2.090
WELLIN	234	737	613	1.029	4	17	49	61	2.744	59	-	2.803
ARR. VIRTON	4.387	12.652	10.511	15.890	77	338	595	877	45.327	457	30	45.814
CHINY	508	1.331	1.101	1.549	2	20	53	89	4.653	3	9	4.665
ETALLE	323	1.073	902	1.430	8	30	46	61	3.873	2	2	3.877
FLOREVILLE	710	1.523	1.227	1.815	16	45	85	113	5.534	155	-	5.689
HABAY	519	1.724	1.442	2.255	14	48	87	123	6.212	31	8	6.251
MEIX-DEVANT-VIRTON	229	741	633	969	2	24	47	34	2.679	-	-	2.679
MUSSON	274	1.090	911	1.285	5	22	73	79	3.739	1	-	3.740
ROUVROY	132	501	409	717	6	16	28	51	1.860	45	-	1.905
SAINT-LEGER	227	810	690	1.118	7	24	39	53	2.968	-	-	2.968
TINTIGNY	318	908	787	1.182	7	32	42	44	3.320	-	-	3.320
VIRTON	1.147	2.951	2.409	3.570	10	77	95	230	10.489	220	11	10.720
PROV. NAMEN	42.578	117.773	93.004	140.206	1.258	3.903	6.895	11.555	417.172	5.667	478	423.317
ARR. DINANT	9.669	25.835	20.659	31.610	220	704	1.373	2.257	92.327	1.132	108	93.567
ANHEE	756	1.823	1.470	2.152	2	38	48	176	6.465	131	8	6.604
BEAURAING	760	2.198	1.778	2.890	13	56	120	146	7.961	98	15	8.074
BIEVRE	275	811	688	1.095	8	28	56	45	3.006	16	1	3.023
CINEY	1.294	3.817	3.071	4.832	32	123	188	253	13.610	313	7	13.930
DINANT	1.489	3.363	2.523	3.971	39	83	191	381	12.040	126	17	12.183
GEDINNE	411	1.202	979	1.465	13	26	71	97	4.264	-	7	4.271
HAMOIS	401	1.615	1.339	2.176	12	57	79	141	5.820	9	9	5.838
HASTIERE	650	1.237	990	1.269	1	18	49	108	4.322	61	1	4.384
HAVELANGE	361	1.198	985	1.479	21	47	97	102	4.290	25	14	4.329
HOUYET	437	1.133	870	1.357	26	34	108	114	4.079	40	2	4.121
ONHAYE	219	782	610	994	21	27	79	94	2.826	12	2	2.840
ROCHFERT	1.247	3.102	2.476	3.866	6	66	107	258	11.128	94	4	11.226
SOMME-LEUZE	277	928	763	975	9	40	52	92	3.136	-	7	3.143
VRESSE-SUR-SEMOIS	457	707	557	710	5	17	45	82	2.580	88	1	2.669
VVOIR	635	1.919	1.560	2.379	12	44	83	168	6.800	119	13	6.932
ARR. NAMEN	26.980	75.209	58.947	89.258	939	2.756	4.721	7.856	266.466	3.884	320	270.670
ANDENNE	2.260	6.499	5.006	7.692	55	206	348	689	22.755	302	18	23.075
ASSESE	350	1.528	1.257	2.137	16	57	61	101	5.507	23	1	5.531
EGHEZEE	843	3.382	2.811	4.133	67	179	243	319	11.977	81	2	12.060
FERNELMONT	400	1.587	1.283	1.984	63	70	178	119	5.684	17	3	5.704
FLOREFFE	598	1.818	1.503	2.283	20	54	84	174	6.534	55	-	6.589
FOSSÉS-LA-VILLE	597	2.338	1.852	2.575	30	121	155	290	7.958	64	2	8.024
GEMBLoux	1.725	5.400	4.394	6.236	63	199	306	413	18.736	420	7	19.163
GESVES	391	1.357	1.054	1.664	3	49	64	154	4.736	88	32	4.856
JEMEPPE-SUR-SAMBRE	1.524	5.004	3.992	5.685	18	167	210	568	17.168	81	6	17.255
LA BRUYERE	398	1.975	1.625	2.611	51	98	172	190	7.120	16	2	7.138
METTET	778	2.913	2.299	3.500	68	101	267	318	10.244	84	8	10.336
NAMEN	12.985	27.984	21.264	33.085	275	912	1.683	2.850	101.038	2.215	190	103.443
OHEY	288	1.061	863	1.272	20	50	87	112	3.753	-	1	3.754
PROFONDEVILLE	820	2.650	2.120	3.432	30	90	139	276	9.557	99	7	9.663
SAMBREVILLE	2.422	7.790	6.058	8.841	152	327	639	841	27.070	263	39	27.372
SOMBREFFE	601	1.923	1.566	2.128	8	76	85	242	6.629	76	2	6.707
ARR. PHILIPPEVILLE	5.929	16.729	13.398	19.338	99	443	801	1.642	58.379	651	50	59.080
CERFONTAINE	433	1.179	961	1.314	1	36	44	94	4.062	-	-	4.062
COUVIN	1.460	3.590	2.780	4.248	26	88	171	384	12.747	265	10	13.022
DOISCHE	311	762	634	910	5	26	41	72	2.761	28	2	2.791
FLORENNES	845	2.931	2.407	3.662	49	84	222	281	10.481	116	22	10.619
PHILIPPEVILLE	837	2.044	1.668	2.347	4	27	62	225	7.214	3	6	7.223
VIROINVAL	770	1.627	1.232	1.667	3	32	63	170	5.564	33	1	5.598
WALCOURT	1.273	4.596	3.716	5.190	11	150	198	416	15.550	206	9	15.765

N.I.S. VOLKS- EN WONINGTELLING VAN 1991	TABEL 00.06 A T BEVOLKING NAAR GESLACHT VOLGENS DE VERWANTSCHAP MET DE REFERENTIEPERSOON VAN HET HUISHOUDEN - TOTALE BEVOLKING -									BLZ. 9.- ALLE ADMINISTRATIEVE EENHEDEN		
	WOONPLAATS	PERSONEN IN PARTICULIERE HUISHOUDENS								PERS. LEVEND IN COLLEC- TIEF HUISH.	PER- SONEN ZONDER VER- WANT- SCHAP	TOTAAL AANTAL PER- SONEN
ALLEEN- WONENDE PERS.		REFE- RENTIE- PERS.	ECHTGE- NO(O)T(E)	ZOON, DOCHTER	SCHOON- ZOON, DOCHTER	OUDERS, SCHOON- OUDERS	VER- WANTE PERS.	NIET VER- WANTE PERS.	TOTAAL			
PROV. OOST-VLAANDEREN	118.000	391.913	332.082	415.397	4.014	9.409	17.058	27.471	1.315.344	18.685	1.764	1.335.793
ARR. AALST	19.743	77.709	66.235	80.041	1.094	2.286	4.096	4.426	255.630	2.790	254	258.674
AALST	6.830	23.169	19.378	22.531	281	509	1.159	1.604	75.461	786	135	76.382
DENDERLEEUEW	1.136	5.134	4.400	5.166	53	155	233	277	16.554	59	2	16.615
ERPE-MERE	1.182	5.523	4.790	6.081	99	131	335	263	18.404	360	14	18.778
GERAARDSBERGEN	2.547	9.000	7.529	9.037	212	326	621	601	29.873	386	21	30.280
HAALTERT	1.095	5.063	4.441	5.399	70	116	287	264	16.735	146	14	16.895
HERZELE	1.152	4.651	4.096	5.182	54	126	197	164	15.622	100	8	15.730
LEDE	1.126	5.053	4.379	5.528	66	91	236	262	16.741	322	17	17.080
NINOVE	2.388	10.126	8.619	10.696	46	523	326	516	33.240	234	15	33.489
SINT-LIEVENS-HOUTEM	562	2.626	2.313	2.840	81	75	226	109	8.832	75	15	8.922
ZOTTEGEM	1.725	7.364	6.290	7.581	132	234	476	366	24.168	322	13	24.503
ARR. DENDERMONDE	13.271	54.354	46.633	58.437	549	1.383	2.344	3.410	180.381	2.050	260	182.691
BERLARE	915	3.757	3.231	4.127	61	62	208	227	12.588	178	7	12.773
BUGGENHOUT	827	4.026	3.536	4.272	49	150	162	199	13.221	146	22	13.389
DENDERMONDE	3.470	12.662	10.649	13.070	153	278	560	938	41.780	651	68	42.499
HAMME	1.604	6.678	5.771	7.358	55	174	259	567	22.466	296	37	22.799
LAARNE	674	3.480	3.017	3.828	37	85	169	173	11.463	94	10	11.567
LEBBEKE	1.232	5.119	4.389	5.222	6	173	152	279	16.572	130	6	16.708
WAASMUNSTER	550	2.762	2.409	3.124	27	61	141	171	9.245	152	7	9.404
WETTEREN	2.059	6.763	5.714	6.948	66	193	294	406	22.443	137	75	22.655
WICHELEN	680	3.287	2.836	3.464	38	84	151	177	10.717	72	11	10.800
ZELE	1.260	5.820	5.081	7.024	57	123	248	273	19.886	194	17	20.097
ARR. EEKLO	6.251	23.272	19.814	24.503	208	611	1.020	1.690	77.369	1.417	145	78.931
ASSENEDE	983	3.997	3.467	4.252	25	121	158	275	13.278	225	5	13.508
EEKLO	1.815	5.567	4.605	5.697	29	153	184	540	18.590	417	25	19.032
KAPRIJKE	382	1.761	1.531	2.131	9	48	79	79	6.020	120	2	6.142
MALDEGEM	1.398	6.337	5.491	6.970	110	145	393	359	21.203	168	47	21.418
SINT-LAUREINS	494	1.916	1.653	2.031	24	72	113	80	6.383	69	6	6.458
ZELZATE	1.179	3.694	3.067	3.422	11	72	93	357	11.895	418	60	12.373
ARR. GENT	53.552	140.412	117.263	147.331	1.150	2.796	5.169	11.392	479.065	7.507	648	487.220
AALTER	936	4.883	4.344	5.759	98	129	270	243	16.662	229	2	16.893
DEINZE	1.753	7.644	6.664	8.365	87	149	324	415	25.401	399	39	25.839
DE PINTE	397	2.819	2.477	3.485	31	56	93	181	9.539	76	7	9.622
DESTELBERGEN	1.026	5.054	4.328	5.509	51	106	207	370	16.651	183	13	16.847
EVERGEM	1.756	8.698	7.589	9.344	104	212	402	603	28.708	663	41	29.412
GAVERE	627	3.243	2.868	3.535	50	78	145	156	10.702	147	4	10.853
GENT	38.238	64.678	51.054	62.559	325	866	1.999	6.929	226.648	3.212	386	230.246
KNESSELARE	507	2.294	1.989	2.632	13	57	124	112	7.728	84	-	7.812
LOCHRISTI	908	4.979	4.402	6.102	38	111	178	250	16.968	331	6	17.305
LOVENDEGEM	471	2.674	2.312	2.987	14	78	76	170	8.782	194	2	8.978
MELLE	691	2.894	2.473	3.122	22	82	100	169	9.553	416	5	9.974
MERELBEKE	1.311	6.130	5.347	6.491	27	166	164	366	20.002	268	75	20.345
MOERBEKE	418	1.675	1.448	1.711	22	32	77	116	5.499	69	7	5.575
NAZARETH	479	2.825	2.519	3.136	48	75	124	121	9.327	377	7	9.711
NEVELE	639	3.106	2.740	3.480	59	107	193	158	10.482	70	9	10.561
OOSTERZELE	675	3.707	3.253	4.207	47	213	175	180	12.457	126	-	12.583
SINT-MARTENS-LATEM	502	2.398	2.037	2.852	22	42	112	207	8.172	21	10	8.203
WAARSCHOOT	536	2.279	2.016	2.453	5	60	58	115	7.522	133	23	7.678
WACHTEBEKE	397	2.010	1.708	2.270	16	40	89	248	6.778	204	10	6.992
ZOMERGEM	508	2.352	2.074	2.673	13	47	84	113	7.864	214	2	8.080
ZULTE	777	4.070	3.621	4.659	58	90	175	170	13.620	91	-	13.711
ARR. OUDENAARDE	8.814	32.749	27.859	35.453	611	1.000	2.186	1.878	110.550	1.725	99	112.374
BRAKEL	1.017	3.969	3.307	4.204	133	113	368	181	13.292	291	5	13.588
HOREBEKE	117	512	444	657	7	20	34	21	1.812	79	-	1.891
KLUISBERGEN	465	1.788	1.526	1.900	47	47	125	121	6.019	73	4	6.096
KRUISSHOUTEM	459	2.170	1.901	2.479	36	88	128	79	7.340	74	-	7.414
LIERDE	376	1.840	1.590	1.998	44	68	125	63	6.104	45	-	6.149
MAARKEDAL	391	1.740	1.509	2.051	71	56	185	61	6.064	269	1	6.334
OUDENAARDE	2.170	8.018	6.909	8.480	81	205	416	418	26.697	455	10	27.162

N.I.S. VOLKS- EN WONINGTELLING VAN 1991	TABEL OO.06 A T BEVOLKING NAAR GESLACHT VOLGENS DE VERWANTSCHAP MET DE REFERENTIEPERSOON VAN HET HUISHOUDEN - TOTALE BEVOLKING -									BLZ. 10.- ALLE ADMINISTRATIEVE EENHEDEN		
	WOONPLAATS	PERSONEN IN PARTICULIERE HUISHOUDENS								PERS. LEVEND IN COLLEC- TIEF HUISH.	PER- SONEN ZONDER VER- WANT- SCHAP	TOTAAL AANTAL PER- SONEN
ALLEN- WONENDE PERS.		REFE- RENTIE- PERS.	ECHTGE- NO(O)T(E)	ZOON, DOCHTER	SCHOON- ZOON, DOCHTER	OULDERS, SCHOON- OULDERS	VER- WANTE PERS.	NIET VER- WANTE PERS.	TOTAAL			
RONSE	2.583	6.937	5.616	7.143	90	196	413	688	23.666	268	64	23.998
WORTEGEM-PETEGEM	336	1.689	1.468	2.029	36	65	132	56	5.811	30	5	5.846
ZINGEM	427	1.945	1.723	2.057	18	67	88	79	6.404	77	10	6.491
ZWALM	473	2.141	1.866	2.455	48	75	172	111	7.341	64	-	7.405
ARR. SINT-NIKLAAS	16.369	63.417	54.278	69.632	402	1.333	2.243	4.675	212.349	3.196	358	215.903
BEVEREN	2.912	12.673	11.065	14.062	35	240	356	791	42.134	455	38	42.627
KRUIBEKE	935	4.395	3.753	4.573	41	103	217	271	14.228	195	27	14.450
LOKEREN	2.870	10.067	8.543	11.514	78	212	355	751	34.390	473	79	34.942
SINT-GILLIS-WAAS	963	4.785	4.211	5.408	41	107	201	280	15.996	193	6	16.195
SINT-NIKLAAS	6.013	19.870	16.617	21.175	101	390	707	1.671	66.544	1.512	147	68.203
STEKENE	908	4.658	4.057	5.142	60	132	197	370	15.524	99	24	15.647
TEMSE	1.768	7.029	6.032	7.758	46	149	210	541	23.533	269	37	23.839
PROV.WEST-VLAANDEREN	96.919	323.078	279.442	349.695	2.061	7.215	10.723	19.633	1.088.766	16.353	1.710	1.106.829
ARR. BRUGGE	26.056	76.631	64.898	81.773	524	1.524	2.508	5.541	259.455	4.321	317	264.093
BEERNEM	716	4.026	3.633	4.668	36	154	163	176	13.572	425	21	14.018
BLANKENBERGE	2.812	4.778	3.743	4.310	9	77	116	522	16.367	205	30	16.602
BRUGGE	13.064	33.659	27.858	35.451	152	505	1.097	2.759	114.545	2.410	108	117.063
DAMME	643	3.029	2.640	3.722	60	79	183	171	10.527	115	3	10.645
JABBEKE	631	3.618	3.245	4.234	39	86	102	168	12.123	157	6	12.286
KNOCKE-HEIST	4.606	9.283	7.695	8.593	46	151	249	679	31.302	370	115	31.787
OOSTKAMP	1.311	6.029	5.332	6.846	40	141	151	366	20.216	187	20	20.423
TORHOUT	1.115	5.340	4.684	5.943	77	148	238	311	17.856	308	2	18.166
ZEDELGEM	1.004	6.098	5.395	7.069	59	158	181	335	20.299	144	11	20.454
ZUIENKERKE	154	771	673	937	6	25	28	54	2.648	-	1	2.649
ARR. DIKSMUIDE	3.136	13.734	12.116	15.633	137	443	637	679	46.515	693	101	47.309
DIKSMUIDE	1.124	4.374	3.814	5.137	44	126	198	249	15.066	196	11	15.273
HOUTHULST	592	2.567	2.260	2.820	30	72	117	130	8.588	206	39	8.833
KOEKELARE	474	2.344	2.053	2.476	27	82	126	136	7.718	24	7	7.749
KORTEMARK	716	3.580	3.198	4.139	30	138	156	147	12.104	178	31	12.313
LO-RENINGE	230	869	791	1.061	6	25	40	17	3.039	89	13	3.141
ARR. IEPER	7.646	30.112	26.468	34.438	243	748	1.167	1.517	102.339	1.653	74	104.066
HEUVELLAND	631	2.383	2.065	2.945	39	75	136	152	8.426	87	1	8.514
IEPER	2.795	10.103	8.799	11.552	58	232	308	623	34.470	748	17	35.235
LANGEMARK-POELKAPELLE	434	2.186	1.970	2.472	18	53	97	80	7.310	54	-	7.364
MESEN	80	300	255	359	2	14	9	29	1.048	-	-	1.048
POPERINGE	1.478	5.491	4.834	6.564	41	121	227	235	18.991	288	11	19.290
VLETEREN	238	1.013	882	1.291	11	36	53	46	3.570	50	8	3.628
WERVIK	1.316	5.344	4.717	5.745	41	104	180	230	17.677	279	30	17.986
ZONNEBEKE	674	3.292	2.946	3.510	33	113	157	122	10.847	147	7	11.001
ARR. KORTRIJK	21.926	81.055	71.256	90.165	280	1.548	2.059	4.099	272.388	3.798	231	276.417
ANZEGEM	802	3.869	3.482	4.553	28	130	130	112	13.106	87	4	13.197
AVELGEM	661	2.669	2.343	2.747	24	72	122	145	8.783	126	2	8.911
DEERLIJK	605	3.363	3.039	3.844	13	65	79	114	11.122	138	2	11.262
HARELBEKE	1.853	7.806	6.967	8.318	21	164	174	367	25.670	141	25	25.836
KORTRIJK	8.455	21.635	18.573	24.008	37	286	478	1.100	74.572	1.453	116	76.141
KUURNE	852	3.747	3.315	4.188	30	72	107	171	12.482	115	13	12.610
LENDELEDE	321	1.586	1.435	1.879	11	40	59	58	5.389	107	1	5.497
MENEN	2.988	9.746	8.257	9.714	41	172	286	818	32.022	609	14	32.645
SPIERE-HELKIJN	190	523	423	551	5	14	37	54	1.797	-	-	1.797
WAREGEM	2.027	10.302	9.255	12.007	36	223	237	404	34.491	390	21	34.902
WEVELGEM	1.814	8.986	7.979	10.537	16	165	202	498	30.197	344	25	30.566
ZWEVEGEM	1.358	6.823	6.188	7.819	18	145	148	258	22.757	288	8	23.053
ARR. OOSTENDE	17.985	40.271	33.461	38.452	182	690	1.097	3.488	135.626	1.669	561	137.856
BREDENE	1.051	3.714	3.206	3.874	5	34	52	348	12.284	127	16	12.427
DE HAAN	1.121	3.057	2.494	3.055	24	66	110	305	10.232	128	29	10.389
GISTEL	716	2.954	2.605	3.175	25	60	99	211	9.845	161	9	10.015
ICHTEGEM	767	3.886	3.441	4.031	61	110	195	269	12.760	104	8	12.872
MIDDELKERKE	1.808	4.527	3.823	4.415	20	95	144	354	15.186	134	26	15.346
OOSTENDE	12.034	19.639	15.660	17.277	20	269	413	1.828	67.140	924	436	68.500
OUDENBURG	488	2.494	2.232	2.625	27	56	84	173	8.179	91	37	8.307

WOONPLAATS	PERSONEN IN PARTICULIERE HUISHOUDENS									ALLE ADMINISTRATIEVE EENHEDEN		
	ALLEEN- WONENDE PERS.	REFE- RENTIE- PERS.	ECHTGE- NO(O)T(E)	ZOON, DOCHTER	SCHOON- ZOON, DOCHTER	OUDERS, SCHOON- OUDERS	VER- WANTE PERS.	NIET VER- WANTE PERS.	TOTAAL	PERS. LEVEND IN COLLEC- TIEF HUISH.	PER- SONEN ZONDER VER- WANT- SCHAP	AANTAL PER- SONEN
ARR. ROESELARE	9.224	40.710	35.866	44.834	415	1.145	1.670	1.982	135.846	1.899	115	137.860
HOOGLEDE	418	2.657	2.398	3.253	29	85	106	86	9.032	156	-	9.188
INGELMUNSTER	605	3.097	2.808	3.352	27	101	89	133	10.212	188	7	10.407
IZEGEM	1.904	7.865	6.912	8.491	67	174	268	425	26.106	322	34	26.462
LEDEGEM	479	2.770	2.485	3.211	33	87	128	97	9.290	79	3	9.372
LICHTERVELDE	443	2.423	2.161	2.567	32	92	106	112	7.936	66	5	8.007
MOORSLEDE	593	3.148	2.817	3.534	57	83	183	97	10.512	212	8	10.732
ROESELARE	4.267	15.571	13.435	16.835	117	387	586	935	52.133	687	52	52.872
STADEN	515	3.179	2.850	3.591	53	136	204	97	10.625	189	6	10.820
ARR. TIELT	5.238	25.118	22.440	28.779	172	791	985	953	84.476	1.542	27	86.045
ARDOOIE	511	2.816	2.489	3.299	32	105	138	129	9.519	143	10	9.672
DENTERGEM	420	2.149	1.913	2.595	19	64	104	74	7.338	221	-	7.559
MEULEBEKE	746	3.234	2.907	3.477	13	89	80	102	10.648	146	-	10.794
OOSTROZEBEKE	373	2.045	1.844	2.341	22	54	79	117	6.875	63	2	6.940
PITTEM	367	1.823	1.647	2.207	21	68	69	57	6.259	210	1	6.470
RUISELEDE	313	1.429	1.277	1.642	21	34	59	54	4.829	101	3	4.933
TIELT	1.356	5.575	4.927	6.462	23	174	210	216	18.943	388	8	19.339
WIELSBEKE	445	2.443	2.189	2.961	21	62	112	87	8.320	69	-	8.389
WINGENE	707	3.604	3.247	3.795	-	141	134	117	11.745	201	3	11.949
ARR. VEURNE	5.708	15.447	12.937	15.621	108	326	600	1.374	52.121	778	284	53.183
ALVERINGEM	396	1.392	1.193	1.590	11	35	71	96	4.784	66	65	4.915
DE PANNE	1.412	2.852	2.240	2.569	15	55	114	301	9.558	147	12	9.717
KOKSIJDE	1.956	5.334	4.471	5.011	47	133	194	475	17.621	118	65	17.804
NIEUWPOORT	1.132	2.719	2.258	2.716	13	49	86	336	9.309	177	86	9.572
VEURNE	812	3.150	2.775	3.735	22	54	185	166	10.849	270	56	11.175

N.I.S. VOLKS- EN WONINGTELLING VAN 1991	TABEL OO.06 B T VREEMDELINGEN NAAR GESLACHT VOLGENS DE VERWANTSCHAP MET DE REFERENTIEPERSOON VAN HET HUISHOUDEN - TOTALE BEVOLKING -									BLZ. 1.- ARRONDISSEMENTEN		
	WOONPLAATS	PERSONEN IN PARTICULIERE HUISHOUDENS									PERS. LEVEND IN COLLEC- TIEF HUISH.	PER- SONEN ZONDER VER- WANT- SCHAP
ALLEEN- WONENDE PERS.		REFE- RENTIE- PERS.	ECHTGE- NO(O)T(E)	ZOON, DOCHTER	SCHOON- ZOON, DOCHTER	OUDERS, SCHOON- OUDERS	VER- WANTE PERS.	NIET VER- WANTE PERS.	TOTAAL			
HET RIJK	115.981	248.534	166.830	318.456	2.907	5.547	11.361	22.482	892.098	7.601	1.156	900.855
BRUSSELS HOOFDSTEDELIJK GEW.	48.453	62.236	46.672	104.750	280	1.142	2.665	3.889	270.087	1.163	337	271.587
VLAAMS GEWEST	28.177	71.566	46.660	94.848	1.514	1.443	3.760	7.963	255.931	2.501	416	258.848
WAALS GEWEST	39.351	114.732	73.498	118.858	1.113	2.962	4.936	10.630	366.080	3.937	403	370.420
WAARVAN DUITSTALIGE GEMEENS.	1.490	3.136	1.870	2.481	15	43	80	470	9.585	63	12	9.660
PROV. ANTWERPEN	12.333	24.304	15.683	34.548	417	305	1.090	2.440	91.120	582	210	91.912
ARR. ANTWERPEN	10.583	17.660	11.597	26.511	271	219	805	1.604	69.250	361	164	69.775
ARR. MECHELEN	584	2.261	1.554	4.641	78	39	177	295	9.629	83	10	9.722
ARR. TURNHOUT	1.166	4.383	2.532	3.396	68	47	108	541	12.241	138	36	12.415
BRABANT	56.366	83.188	60.752	129.403	473	1.693	3.676	6.666	342.217	1.805	428	344.450
ARR. BRUSSEL-HOOFDSTAD	48.453	62.236	46.672	104.750	280	1.142	2.665	3.889	270.087	1.163	337	271.587
ARR. HALLE-VILVOORDE	2.636	9.036	5.999	10.713	65	211	408	1.150	30.218	215	28	30.461
ARR. LEUVEN	2.364	3.749	2.577	4.540	42	65	117	501	13.955	184	43	14.182
ARR. NIJVEL	2.913	8.167	5.504	9.400	86	275	486	1.126	27.957	243	20	28.220
HENEGOUWEN	17.173	57.630	36.648	61.115	588	1.373	2.508	5.031	182.066	1.829	273	184.168
ARR. AAT	316	1.319	679	1.206	29	43	88	255	3.935	92	7	4.034
ARR. CHARLEROI	6.866	23.771	15.766	27.359	246	608	971	1.494	77.081	248	50	77.379
ARR. BERGEN	4.672	12.748	7.404	14.492	126	260	649	928	41.279	245	164	41.688
ARR. MOESKROEN	957	3.446	2.156	2.516	17	55	113	665	9.925	187	4	10.116
ARR. ZINNIK	1.902	8.002	5.553	9.132	82	191	306	520	25.688	328	16	26.032
ARR. THUIN	1.254	5.209	3.312	4.491	62	163	236	479	15.206	132	27	15.365
ARR. DOORNIK	1.206	3.135	1.778	1.919	26	53	145	690	8.952	597	5	9.554
PROV. LUIK	15.901	39.054	25.828	40.590	236	1.017	1.337	2.919	126.882	991	71	127.944
ARR. HOEI	561	1.590	840	1.030	19	44	66	224	4.374	36	14	4.424
ARR. LUIK	12.293	29.784	20.244	32.067	144	794	985	1.654	97.965	628	40	98.633
ARR. VERVIERS	2.895	7.062	4.409	7.078	58	155	257	952	22.866	309	16	23.191
ARR. BORGWORM	152	618	335	415	15	24	29	89	1.677	18	1	1.696
LIMBURG	4.273	19.339	13.636	27.434	591	573	1.232	1.520	68.598	773	57	69.428
ARR. HASSELT	1.819	9.265	7.041	16.141	396	347	831	528	36.368	254	31	36.653
ARR. MAASEIK	972	5.174	3.346	5.774	119	138	266	494	16.283	124	19	16.426
ARR. TONGEREN	1.482	4.900	3.249	5.519	76	88	135	498	15.947	395	7	16.349
LUXEMBURG	1.132	3.383	1.774	2.159	61	85	166	615	9.375	173	8	9.556
ARR. AARLEN	528	1.511	716	800	18	33	60	217	3.883	51	2	3.936
ARR. BASTENAKEN	118	296	153	289	6	15	16	68	961	23	-	984
ARR. MARCHE-EN-FAMENNE	132	384	233	367	20	12	33	83	1.264	31	1	1.296
ARR. NEUFCHATEAU	137	374	233	282	13	8	23	125	1.195	39	-	1.234
ARR. VIRTON	217	818	439	421	4	17	34	122	2.072	29	5	2.106
PROV. NAMEN	2.232	6.498	3.744	5.594	142	212	439	939	19.800	701	31	20.532
ARR. DINANT	396	962	498	508	20	17	40	220	2.661	103	7	2.771
ARR. NAMEN	1.597	4.700	2.831	4.594	113	173	365	569	14.942	437	22	15.401
ARR. PHILIPPEVILLE	239	836	415	492	9	22	34	150	2.197	161	2	2.360
PROV. OOST-VLAANDEREN	3.785	9.678	6.037	14.438	318	201	717	1.390	36.564	424	61	37.049
ARR. AALST	204	752	384	723	26	14	59	213	2.375	42	5	2.422
ARR. DENDERMONDE	176	832	545	1.407	45	16	74	136	3.231	14	16	3.261
ARR. EEKLO	145	652	244	308	11	9	17	107	1.493	45	11	1.549
ARR. GENT	2.690	4.584	3.135	7.372	167	103	389	610	19.050	263	11	19.324
ARR. OUDENAARDE	116	523	319	729	11	12	26	98	1.834	15	2	1.851
ARR. SINT-NIKLAAS	454	2.335	1.410	3.899	58	47	152	226	8.581	45	16	8.642
PROV. WEST-VLAANDEREN	2.786	5.460	2.728	3.175	81	88	196	962	15.476	323	17	15.816
ARR. BRUGGE	921	1.238	670	610	20	21	40	193	3.713	114	4	3.831
ARR. DIKSMUIDE	17	74	38	58	6	2	2	29	226	14	-	240
ARR. IEPER	196	763	353	299	6	7	21	96	1.741	55	1	1.797
ARR. KORTRIJK	691	1.702	852	1.311	18	22	59	254	4.909	81	6	4.996
ARR. OOSTENDE	599	705	386	358	5	15	22	162	2.252	21	3	2.276
ARR. ROESELARE	84	320	129	152	14	9	21	72	801	20	1	822
ARR. TIELT	49	177	95	221	4	-	12	39	597	7	-	604
ARR. VEURNE	229	481	205	166	8	12	19	117	1.237	11	2	1.250

WOONPLAATS	PERSONEN IN PARTICULIERE HUISHOUDENS									ALLE ADMINISTRATIEVE EENHEDEN		
	ALLEEN- WONENDE PERS.	REFE- RENTIE- PERS.	ECHTGE- NO(O)T(E)	ZOON, DOCHTER	SCHOON- ZOON, DOCHTER	OUDERS, SCHOON- OUDERS	VER- WANTE PERS.	NIET VER- WANTE PERS.	TOTAAL	PERS. LEVEND IN COLLEC- TIEF HUISH.	PER- SONEN ZONDER VER- WANT- SCHAP	TOTAAL AANTAL PER- SONEN
HET RIJK	115.981	248.534	166.830	318.456	2.907	5.547	11.361	22.482	892.098	7.601	1.156	900.855
PROV. ANTWERPEN	12.333	24.304	15.683	34.548	417	305	1.090	2.440	91.120	582	210	91.912
ARR. ANTWERPEN	10.583	17.660	11.597	26.511	271	219	805	1.604	69.250	361	164	69.775
AARTSELAAR	19	83	51	63	2	3	5	21	247	9	-	256
ANTWERPEN	9.136	12.007	8.371	21.973	226	151	637	935	53.436	205	66	53.707
BOECHOUT	9	68	34	50	-	2	1	21	185	7	-	192
BOOM	57	200	144	376	-	5	4	15	801	3	1	805
BORSBEEK	27	98	50	58	1	-	2	13	249	5	1	255
BRASSCHAAT	259	657	426	538	1	5	7	52	1.945	5	4	1.954
BRECHT	29	200	91	120	4	7	13	31	495	4	1	500
EDEGEM	78	183	112	136	-	3	2	18	532	1	-	533
ESSEN	120	591	319	419	1	1	13	51	1.515	12	46	1.573
HEMIKSEM	30	72	42	83	1	2	1	7	238	1	1	240
HOVE	9	47	25	44	1	3	6	16	151	-	-	151
KALMTHOUT	93	489	282	348	4	6	10	53	1.285	11	1	1.297
KAPELLEN	106	536	339	384	2	2	8	58	1.435	13	4	1.452
KONTICH	23	163	87	219	6	1	22	26	547	1	3	551
LINT	5	32	14	43	-	-	1	2	97	1	-	98
MALLE	28	79	39	37	2	2	6	11	204	9	-	213
MORTSEL	108	235	115	191	1	1	4	24	679	9	1	689
NIEL	11	53	21	43	-	-	2	15	145	-	-	145
RANST	15	68	25	52	1	-	1	16	178	1	-	179
RUMST	11	70	29	56	1	1	6	11	185	-	-	185
SHELLE	9	37	21	46	-	-	-	2	115	-	1	116
SCHILDE	89	338	239	316	-	4	5	21	1.012	1	-	1.013
SCHOTEN	107	428	238	323	5	5	11	45	1.162	21	34	1.217
STABROEK	35	205	118	144	2	2	7	31	544	1	-	545
WIJNEGEM	12	61	30	43	3	3	4	11	167	5	-	172
WOMMELGEM	19	75	36	52	-	3	2	14	201	3	-	204
WUUSTWEZEL	71	244	115	119	-	2	4	30	585	9	-	594
ZANDHOVEN	8	52	25	16	2	1	1	12	117	1	-	118
ZOERSEL	20	172	101	97	2	1	12	32	437	18	-	455
ZWIJNDRECHT	40	117	58	122	3	3	8	10	361	5	-	366
ARR. MECHELEN	584	2.261	1.554	4.641	78	39	177	295	9.629	83	10	9.722
BERLAAR	8	13	9	12	1	-	1	9	53	2	-	55
BONHEIDEN	9	41	26	24	4	1	3	23	131	14	-	145
BORNEM	18	121	81	178	8	2	9	10	427	3	1	431
DUFFEL	14	68	26	75	2	1	1	11	199	26	-	225
HEIST-OP-DEN-BERG	17	64	43	45	8	1	6	17	201	1	-	202
LIER	62	293	194	623	13	7	42	46	1.280	3	1	1.284
MECHELEN	355	1.179	868	2.892	29	25	96	120	5.564	14	2	5.580
NIJLEN	8	50	18	18	5	1	-	14	114	5	-	119
PUTTE	13	33	11	28	-	-	3	3	91	1	-	92
PUURS	8	54	29	61	1	-	1	16	170	-	4	174
SINT-AMANDS	7	48	34	93	5	-	8	3	198	-	-	198
SINT-KATELIJNE-WAVER	11	71	37	92	-	1	4	6	222	13	-	235
WILLEBROEK	54	225	178	500	2	-	3	17	979	1	2	982
ARR. TURNHOUT	1.166	4.383	2.532	3.396	68	47	108	541	12.241	138	36	12.415
ARENDONK	29	152	93	125	3	-	2	16	420	4	-	424
BAARLE-HERTOG	67	271	167	213	5	2	15	25	765	-	-	765
BALEN	10	94	57	72	3	1	5	14	256	-	5	261
BEERSE	23	115	72	106	1	1	4	16	338	-	-	338
DESSEL	7	60	36	76	2	-	2	6	189	-	-	189
GEEL	80	172	107	174	6	1	7	23	570	53	7	630
GROBENDONK	13	64	27	30	2	1	-	9	146	-	-	146
HERENTALS	57	194	70	170	5	6	2	28	532	10	3	545
HERENTHOUT	6	19	8	10	1	-	-	5	49	-	-	49
HERSEL	5	33	19	13	1	-	2	9	82	-	-	82
HOOGSTRATEN	95	726	401	394	4	1	17	76	1.714	15	-	1.729
HULSHOUT	-	14	6	12	3	-	-	7	42	-	-	42
KASTERLEE	27	112	53	70	-	-	2	11	275	-	-	275
LAAKDAL	10	51	14	29	4	-	5	3	116	2	6	124
LILLE	13	82	41	66	2	-	2	4	210	1	-	211
MEERHOUT	3	27	12	22	1	3	2	8	78	-	-	78

N.I.S. VOLKS- EN WONINGTELLING VAN 1991	TABEL 00.06 B T VREEMDELINGEN NAAR GESLACHT VOLGENS DE VERWANTSCHAP MET DE REFERENTIEPERSOON VAN HET HUISHOUDEN - TOTALE BEVOLKING -									BLZ. 2 - ALLE ADMINISTRATIEVE EENHEDEN		
	WOONPLAATS	PERSONEN IN PARTICULIERE HUISHOUDENS									PERS. LEVEND IN COLLEC- TIEF HUISH.	PER- SONEN ZONDER VER- WANT- SCHAP
ALLEEN- WONENDE PERS.		REFE- RENTIE- PERS.	ECHTGE- NO(O)T(E)	ZOON, DOCHTER	SCHOON- ZOON, DOCHTER	OULDERS, SCHOON- OULDERS	VER- WANTE PERS.	NIET VER- WANTE PERS.	TOTAAL			
MERKSPLAS	9	81	39	50	-	1	2	18	200	4	-	204
MOL	214	380	269	514	9	11	12	64	1.473	31	10	1.514
OLEN	4	37	17	39	-	-	-	6	103	-	-	103
OUD-TURNHOUT	50	247	180	161	3	-	2	19	662	1	-	663
RAVELS	124	591	390	402	7	9	5	53	1.581	4	-	1.585
RETIE	13	71	42	60	1	2	-	10	199	-	-	199
RIJKEVORSEL	11	79	34	32	2	1	-	15	174	-	2	176
TURNHOUT	262	518	277	423	-	5	13	61	1.559	5	1	1.565
VORSELAAR	4	20	8	19	-	-	2	7	60	-	-	60
VOSELAAR	12	99	55	63	-	1	-	8	238	3	-	241
WESTERLO	18	74	38	51	3	1	5	20	210	5	2	217
BRABANT	56.366	83.188	60.752	129.403	473	1.693	3.676	6.666	342.217	1.805	428	344.450
ARR. BRUSSEL-HOOFDSTAD	48.453	62.236	46.672	104.750	280	1.142	2.665	3.889	270.087	1.168	337	271.587
ANDERLECHT	2.353	5.618	4.236	9.435	9	60	120	275	22.106	10	8	22.124
OUDERGEM	800	1.064	774	1.144	1	26	47	88	3.944	15	3	3.962
SINT-AGATHA-BERCHEM	210	581	350	662	9	16	65	74	1.967	8	1	1.976
BRUSSEL	9.880	10.409	7.877	19.608	31	128	337	500	48.770	262	60	49.092
ETTERBEEK	2.755	2.259	1.572	3.014	1	50	154	152	9.957	68	18	10.043
EVERE	543	993	678	1.415	3	22	49	79	3.782	32	12	3.826
VORST	1.273	3.551	2.773	5.790	41	136	233	321	14.118	22	6	14.146
GANSHOREN	356	575	337	574	-	23	51	93	2.009	14	-	2.023
ELSENE	9.019	4.574	3.306	5.629	6	38	156	136	22.864	235	27	23.126
JETTE	635	1.394	810	1.638	11	60	160	263	4.971	55	5	5.031
KOEKELBERG	480	1.054	781	1.862	10	18	89	115	4.409	4	6	4.419
SINT-JANS-MOLENBEK	2.827	5.681	4.479	13.050	16	60	139	192	26.444	11	78	26.533
SINT-GILLIS	3.310	4.749	3.563	7.724	53	131	257	374	20.161	94	21	20.276
SINT-JOOST-TEN-NODE	1.795	2.571	2.129	5.513	26	43	148	139	12.304	35	9	12.348
SCHAARBEK	4.322	8.564	6.828	18.036	34	150	224	381	38.539	82	17	38.638
UKKEL	2.790	3.731	2.738	4.123	9	69	194	286	13.940	85	17	14.042
WATERMAAL-BOSVOORDE	671	711	491	769	3	15	25	77	2.762	52	4	2.818
SINT-LAMBRECHTS-WOLUWE	2.934	2.035	1.414	2.319	-	34	112	140	8.988	33	33	9.054
SINT-PIETERS-WOLUWE	1.560	2.122	1.536	2.445	17	63	105	204	8.052	46	12	8.110
ARR. HALLE-VILVOORDE	2.636	9.036	5.999	10.713	65	211	408	1.150	30.218	215	28	30.461
AFFLIGEM	8	30	14	30	3	-	1	16	102	11	-	113
ASSE	77	265	134	259	3	6	22	48	814	2	1	817
BEERSEL	63	319	219	334	2	8	8	56	1.009	2	-	1.011
BEVER	4	10	6	12	-	-	-	1	33	-	-	33
DILBEK	121	385	191	291	5	9	25	71	1.098	11	-	1.109
DROGENBOS	42	103	54	108	-	2	2	15	326	10	-	336
GALMAARDEN	1	18	8	6	1	-	-	6	40	-	-	40
GOOIK	5	19	9	7	-	-	2	1	43	-	-	43
GRIMBERGEN	147	428	248	387	6	10	17	67	1.310	18	-	1.328
HALLE	83	294	150	360	3	11	12	38	951	15	1	967
HERNE	3	27	8	10	1	-	2	16	67	-	-	67
HOEILAART	99	333	249	410	-	2	7	34	1.134	1	-	1.135
KAMPENHOUT	13	63	34	45	-	2	4	12	173	-	-	173
KAPELLE-OP-DEN-BOS	3	26	16	14	1	1	1	3	65	1	4	70
KRAAINEM	182	616	438	799	2	18	37	119	2.211	17	-	2.228
LENNIK	10	22	13	14	-	-	-	6	65	3	-	68
LIEDEKERKE	4	28	5	9	-	-	-	4	50	2	-	52
LINKEBEK	42	103	61	120	-	2	4	21	353	1	-	354
LONDERZEEL	13	55	25	60	-	-	1	11	165	1	-	166
MACHELEN	67	167	114	221	-	3	4	24	600	2	-	602
MEISE	24	164	82	128	1	14	6	28	447	11	-	458
MERCHTEM	5	39	29	42	5	3	5	9	137	-	-	137
OPWIJK	2	22	14	26	3	-	2	7	76	5	1	82
OVERIJSE	327	1.236	959	1.692	3	16	40	109	4.382	8	2	4.392
PEPINGEN	3	13	6	14	-	-	-	6	42	-	-	42
ROOSDAAL	4	25	12	12	2	-	-	13	68	5	-	73
SINT-GENESIUS-RODE	328	785	617	1.178	2	16	49	60	3.035	3	4	3.042
SINT-PIETERS-LEEJW	96	473	268	396	2	21	25	56	1.337	63	9	1.409
STEENOKKERZEEL	22	85	46	77	1	2	4	19	256	5	2	263
TERNAT	12	48	21	18	3	3	4	12	121	-	-	121
VILVOORDE	255	1.093	818	1.581	3	25	21	36	3.832	7	2	3.841

WOONPLAATS	PERSONEN IN PARTICULIERE HUISHOUDENS									PERS. LEVEND IN COLLECTIEF HUISH.	PERSONEN ZONDER VERWANTSCHAP	TOTAAL AANTAL PERSONEN
	ALLEEN- WONENDE PERS.	REFE- RENTIE- PERS.	ECHTGE- NO(O)T(E)	ZOON, DOCHTER	SCHOON- ZOON, -DOCHTER	OUDERS, SCHOON- OUDERS	VER- WANTE PERS.	NIET VER- WANTE PERS.	TOTAAL			
WEMMEL	56	254	133	176	1	8	12	51	691	6	-	697
WEZEMBEEK-OPPEM	168	594	410	797	6	9	19	47	2.050	4	-	2.054
ZAVENTEM	330	765	514	988	4	16	66	109	2.792	1	2	2.795
ZEMST	17	129	74	92	2	4	6	19	343	-	-	343
ARR. LEUVEN	2.364	3.749	2.577	4.540	42	65	117	501	13.955	184	43	14.182
AARSCHOT	24	87	43	42	-	4	7	16	223	1	4	228
BEGIJNENDIJK	4	16	9	2	1	-	-	1	33	-	-	33
BEKKEVOORT	4	14	5	9	1	-	-	9	42	-	-	42
BERTEM	23	117	84	151	-	5	3	12	395	1	-	396
BIERBEEK	9	22	13	17	3	2	-	11	77	13	-	90
BOORTMEERBEEK	12	63	37	87	3	1	1	12	216	-	-	216
BOUTERSEM	5	16	5	15	3	-	1	7	52	-	-	52
DIEST	77	191	150	450	-	-	5	14	887	2	2	891
GEETBETS	4	14	5	7	2	-	-	5	37	-	-	37
GLABBEEK	1	5	3	1	-	2	-	3	15	-	-	15
HAACHT	12	46	23	30	3	2	1	7	124	8	-	132
HERENT	21	80	39	57	2	3	9	30	241	5	-	246
HOEGAARDEN	7	20	9	18	-	1	1	2	58	2	-	60
HOLSBEEK	3	19	8	11	-	-	-	3	44	-	-	44
HULDENBERG	27	100	71	97	3	7	4	18	327	2	-	329
KEERBERGEN	22	210	133	251	1	3	4	35	659	-	-	659
KORTENAKEN	2	5	5	4	-	-	1	9	26	-	-	26
KORTENBERG	68	268	163	299	3	3	7	30	841	-	7	848
LANDEN	11	41	23	32	2	2	5	12	128	2	-	130
LEUVEN	1.668	852	587	898	1	7	15	81	4.109	91	23	4.223
LINTER	2	9	3	5	-	-	3	7	29	-	-	29
LUBBEEK	7	40	25	31	-	-	-	9	112	1	-	113
OUD-HEVERLEE	14	62	39	54	2	2	6	21	200	8	-	208
ROTSELAAR	8	46	28	35	-	2	4	16	139	4	-	143
SCHERPENHEUVEL-ZICHEM	12	48	23	18	4	1	3	4	113	7	-	120
TERVUREN	232	1.120	901	1.683	4	14	28	91	4.073	2	7	4.082
TIELT-WINGE	1	24	8	18	-	-	-	5	56	-	-	56
TIENEN	69	129	78	142	-	1	7	15	441	25	-	466
TREMELO	9	76	50	66	-	3	1	9	214	10	-	224
ZOUTLEEUW	6	9	7	10	4	-	1	7	44	-	-	44
ARR. NIJVEL	2.913	8.167	5.504	9.400	86	275	486	1.126	27.957	243	20	28.220
BEVEKOM	13	67	34	65	2	2	6	9	198	-	-	198
EIGENBRAKEL	170	687	426	584	10	30	28	112	2.047	11	1	2.059
KASTEELBRAKEL	37	161	93	103	3	5	9	24	435	1	-	436
CHASTRE	14	93	58	184	6	1	16	13	385	5	1	391
CHAUMONT-GISTOUX	44	130	88	117	2	8	8	44	441	6	-	447
COURT-SAINT-ETIENNE	62	186	112	202	1	4	14	27	608	2	1	611
GENEPIEN	82	236	142	203	4	8	10	31	716	4	1	721
GRAVEN	33	177	108	180	5	5	10	37	555	17	1	573
HELECINE	9	10	4	13	-	1	-	4	41	-	-	41
INCOURT	3	33	17	20	-	6	6	15	100	17	-	117
ITTER	13	97	36	63	-	1	3	11	224	2	1	227
GELDENAKEN	22	76	47	77	2	3	3	20	250	22	-	272
TERHULPEN	78	211	156	294	-	5	20	31	795	14	-	809
LASNE	72	494	398	610	1	8	9	48	1.640	8	-	1.648
MONT-SAINT-GUIBERT	19	59	29	55	-	2	4	9	177	5	-	182
NIJVEL	216	457	231	389	2	13	23	87	1.418	2	2	1.422
ORP-JAUCHE	6	47	19	21	1	5	3	13	115	5	-	120
OTTIGNIES-LOUVAIN-LA-NVE	961	757	576	1.106	5	21	55	70	3.551	30	5	3.586
PERWIJS	7	39	17	15	1	1	2	12	94	3	-	97
RAMILLIES	13	32	13	9	2	4	5	8	86	-	1	87
REBEQ	65	349	210	268	2	14	11	17	936	2	-	938
RIXENSART	176	484	342	517	-	14	30	55	1.618	34	2	1.654
TUBEKE	164	1.165	812	1.579	16	48	73	82	3.939	4	-	3.943
VILLERS-LA-VILLE	34	109	70	104	3	6	7	31	364	2	-	366
WALHAIN	8	31	16	24	1	1	4	10	95	-	-	95
WATERLOO	390	1.360	1.027	1.893	7	36	70	210	4.993	38	4	5.035
WAVER	202	620	423	705	10	23	57	96	2.136	9	-	2.145

N.I.S. VOLKS- EN WONINGTELLING VAN 1991	TABEL GO.06 B T VREEMDELINGEN NAAR GESLACHT VOLGENS DE VERWANTSCHAP MET DE REFERENTIEPERSOON VAN HET HUISHOUDEN - TOTALE BEVOLKING -									BLZ. 4.- ALLE ADMINISTRATIEVE EENHEDEN		
	WOONPLAATS	PERSONEN IN PARTICULIERE HUISHOUDENS									PERS. LEVEND IN COLLEC- TIEF HUISH.	PER- SONEN ZONDER VER- WANT- SCHAP
ALLEEN- WONENDE PERS.		REFE- RENTIE- PERS.	ECHTGE- NO(O)T(E)	ZOON, DOCHTER	SCHOON- ZOON, DOCHTER	OUDERS, SCHOON- OUDERS	VER- WANTE PERS.	NIET VER- WANTE PERS.	TOTAAL			
HENEGOUWEN	17.173	57.630	36.648	61.115	588	1.373	2.508	5.031	182.066	1.829	273	184.168
ARR. AAT	316	1.319	679	1.206	29	43	88	255	3.935	92	7	4.034
AAT	77	182	85	119	7	9	14	55	548	11	4	563
BELOEIL	59	230	88	118	5	7	12	45	564	60	-	624
BERNISSART	112	652	400	770	11	19	47	78	2.089	4	-	2.093
BRUGELLETTE	21	50	16	57	-	1	5	8	158	3	3	164
CHIEVRES	13	65	26	61	1	2	3	11	182	3	-	185
ELZELE	9	37	20	30	-	-	3	10	109	8	-	117
VLOESBERG	8	21	3	4	2	-	-	10	48	2	-	50
FRASNES-LEZ-ANVAING	17	82	41	47	3	5	4	38	237	1	-	238
ARR. CHARLEROI	6.866	23.771	15.766	27.359	246	608	971	1.494	77.081	248	50	77.379
AISEAU-PRESLES	140	879	595	1.052	15	34	65	42	2.822	3	1	2.826
CHAPELLE-LEZ-HERLAIMONT	209	1.303	917	1.426	5	46	47	64	4.017	1	-	4.018
CHARLEROI	4.152	11.382	7.501	13.225	101	275	400	747	37.783	91	28	37.902
CHATELET	808	2.568	1.723	2.761	6	44	65	90	8.065	18	-	8.083
COURCELLES	335	1.591	1.056	1.610	30	37	73	113	4.845	15	3	4.863
FARCIENNES	172	1.058	764	1.764	20	40	79	44	3.941	14	-	3.955
FLEURUS	326	1.285	893	1.594	6	20	51	69	4.244	16	4	4.264
FONTAINE-L'EVEQUE	262	1.265	836	1.396	19	37	74	57	3.946	50	7	4.003
GERPINNES	57	273	107	138	6	17	7	52	657	11	-	668
LES BONS VILLERS	21	141	85	201	2	3	4	29	486	7	3	496
MANAGE	228	1.239	840	1.417	23	34	73	85	3.939	6	1	3.946
MONTIGNIES-LE-TILLEUL	58	261	131	149	3	8	7	30	647	12	2	661
PONT-A-CELLES	55	252	133	179	4	9	10	36	678	3	1	682
SENEFFE	43	274	185	447	6	4	16	36	1.011	1	-	1.012
ARR. BERGEN	4.672	12.748	7.404	14.492	126	260	649	928	41.279	245	164	41.688
BOUSSU	235	1.291	857	1.426	18	31	72	96	4.026	34	3	4.063
COLFONTAINE	260	1.204	803	1.510	12	27	68	78	3.962	4	4	3.970
DOUR	189	510	335	505	1	5	24	34	1.603	19	-	1.622
FRAMERIES	238	965	605	942	5	17	25	54	2.851	1	3	2.855
HENSIES	80	413	294	605	20	4	36	22	1.474	-	2	1.476
HONNELLES	36	110	82	57	3	3	9	24	324	2	-	326
JURBEKE	122	298	75	406	4	5	8	19	937	10	6	953
LENS	20	74	28	102	-	2	3	12	241	-	-	241
BERGEN	2.796	4.920	2.443	5.953	20	79	257	357	16.825	106	131	17.062
QUAREGNON	265	1.431	966	1.764	23	36	73	101	4.659	5	4	4.668
QUEVY	42	144	83	67	2	3	5	26	372	3	-	375
QUIEVRAIN	93	398	266	314	7	15	23	30	1.146	35	-	1.181
SAINT-GHISLAIN	296	990	567	841	11	33	46	75	2.859	26	11	2.896
ARR. MOESKROEN	957	3.446	2.156	2.516	17	55	113	665	9.925	187	4	10.116
KOMEN-WAASTEN	272	1.070	706	692	8	9	42	213	3.012	51	-	3.063
MOESKROEN	685	2.376	1.450	1.824	9	46	71	452	6.913	136	4	7.053
ARR. ZINNIK	1.902	8.002	5.553	9.132	82	191	306	520	25.688	328	16	26.032
'S GRAVENBRAKEL	118	402	236	389	2	12	22	44	1.225	34	1	1.260
ECAUSSINNES	40	125	70	85	2	2	2	38	364	5	1	370
EDINGEN	31	138	68	103	2	4	8	29	383	7	-	390
LA LOUVIERE	1.408	6.291	4.620	7.474	64	134	215	249	20.455	40	3	20.498
LE ROEULX	58	238	144	214	3	12	14	27	710	-	3	713
LESSEN	53	161	68	100	2	7	14	36	441	2	-	443
OPZULLIK	14	66	31	56	1	2	1	19	190	-	-	190
ZINNIK	180	581	316	711	6	18	30	78	1.920	240	8	2.168
ARR. THUIN	1.254	5.209	3.312	4.491	62	163	236	479	15.206	132	27	15.365
ANDERLUES	141	604	378	560	1	11	20	33	1.748	8	-	1.756
BEAUMONT	20	61	27	29	3	1	2	34	177	6	1	184
BINCHE	378	1.822	1.186	1.673	32	66	104	112	5.373	18	2	5.393
CHIMAY	44	124	67	59	7	5	10	22	338	24	-	362
ERQUELINNES	150	364	241	212	8	9	14	76	1.074	7	2	1.083
ESTINNES	39	128	65	76	-	3	10	20	341	22	-	363
FROIDCHAPPELLE	6	20	10	18	-	-	-	5	59	5	-	64
HAM-SUR-HEURE-NALINNES	32	189	70	88	2	8	7	27	423	8	-	431
LOBBES	10	68	38	41	1	4	2	7	171	7	1	179
MERBES-LE-CHATEAU	21	90	50	52	-	-	2	17	232	-	3	235

WOONPLAATS	PERSONEN IN PARTICULIERE HUISHOUDENS									PERS. LEVEND IN COLLECTIEF HUISH.	PER-SONEN ZONDER VER-WANT-SCHAP	TOTAAL AANTAL PER-SONEN
	ALLEEN-WONENDE PERS.	REFE-RENTIE-PERS.	ECHTGE-NO(O)T(E)	ZOON, DOCHTER	SCHOON-ZOON, DOCHTER	OUDERS, SCHOON-OUDERS	VER-WANTE PERS.	NIET VER-WANTE PERS.	TOTAAL			
MOMIGNIES	54	153	95	54	3	6	9	30	404	1	-	405
MORLANWELZ	287	1.314	941	1.503	1	46	47	56	4.195	17	2	4.214
SIVRY-RANCE	24	72	30	20	-	1	4	15	166	-	-	166
THUIN	48	200	114	106	4	3	5	25	505	9	16	530
ARR. DOORNIK	1.206	3.135	1.778	1.919	26	53	145	690	8.952	597	5	9.554
ANTOING	26	126	48	60	2	4	5	46	317	10	2	329
BRUNEHAUT	52	214	145	135	1	3	10	48	608	36	1	645
CELLES	6	61	24	40	1	-	3	11	146	28	-	174
ESTAIMPUIS	123	618	417	449	1	9	19	87	1.723	39	1	1.763
LEUZE-EN-HAINAUT	50	134	57	82	2	8	12	37	382	33	-	415
MONT-DE-L'ENCLUS	9	36	14	18	-	1	-	10	88	2	-	90
PECQ	19	78	49	42	1	1	7	12	209	5	-	214
PERUWELZ	214	613	338	429	9	9	27	146	1.785	197	-	1.982
RUMES	10	95	67	45	3	2	4	16	242	6	-	248
DOORNIK	697	1.160	619	619	6	16	58	277	3.452	241	1	3.694
PROV. LUIK	15.901	39.054	25.828	40.590	236	1.017	1.337	2.919	126.882	991	71	127.944
ARR. HOEI	561	1.590	840	1.030	19	44	66	224	4.374	36	14	4.424
AMAY	63	262	147	149	4	5	16	39	685	18	7	710
ANTHISNES	9	52	24	32	1	1	2	11	132	-	-	132
BURDINNE	5	26	13	11	-	1	1	2	59	-	-	59
CLAVIER	7	41	22	20	2	-	5	6	103	1	-	104
ENGIS	53	223	142	161	-	4	7	18	608	-	1	609
FERRIERES	5	22	16	11	-	-	-	7	61	5	-	66
HAMOIR	17	25	9	15	-	2	-	8	76	1	1	78
HERON	4	30	12	22	1	4	5	4	82	-	-	82
HOEI	282	331	170	244	3	8	17	60	1.115	6	4	1.125
MARCHIN	21	126	69	126	2	3	4	8	359	-	-	359
MODAVE	17	77	33	38	-	3	-	2	170	-	-	170
NANDRIN	13	57	22	24	2	4	1	14	137	-	-	137
OUFFET	12	34	13	13	-	1	-	6	79	1	-	80
TINLOT	6	17	9	10	-	3	-	3	48	-	-	48
VERLAINE	7	39	16	16	1	2	-	5	86	-	-	86
VILLERS-LE-BOUILLET	9	71	30	31	-	2	4	15	162	-	1	163
WANZE	31	157	93	107	3	1	4	16	412	4	-	416
ARR. LUIK	12.293	29.784	20.244	32.067	144	794	985	1.654	97.965	628	40	98.633
ANS	273	1.379	939	1.587	9	45	53	82	4.367	7	1	4.375
AWANS	38	174	94	111	-	6	7	6	436	4	-	440
AYWAILLE	26	78	26	38	3	6	5	20	202	7	1	210
BITSINGEN	48	149	67	77	-	3	5	21	370	3	-	373
BEYNE-HEUSAY	151	598	389	577	4	21	15	39	1.794	2	-	1.796
BLEGNV	54	269	143	219	5	16	17	27	750	7	1	758
CHAUDFONTAINE	113	346	197	207	-	11	11	47	932	37	-	969
COMBLAIN-AU-PONT	24	118	64	100	1	3	8	22	340	-	-	340
DALHEM	21	95	43	50	-	3	3	7	222	-	-	222
ESNEUX	77	173	84	94	2	8	2	33	473	9	1	483
FLEMALLE	368	1.273	737	832	10	35	35	91	3.381	17	-	3.398
FLERON	210	820	536	941	15	31	33	41	2.627	1	-	2.628
GRACE-HOLLOGNE	407	1.751	1.260	1.890	-	21	11	43	5.383	3	-	5.386
HERSTAL	720	2.839	2.067	2.999	4	71	65	131	8.896	9	3	8.908
JUPRELLE	34	178	88	192	2	3	5	17	519	3	-	522
LUIK	7.125	9.967	6.974	12.347	24	236	417	510	37.600	406	31	38.037
NEUPRE	24	171	89	91	-	9	1	45	430	-	-	430
OUPEYE	235	774	440	655	-	22	4	41	2.171	3	-	2.174
SAINT-NICOLAS	630	2.710	2.119	3.222	15	73	74	69	8.912	12	1	8.925
SERAING	1.275	4.213	2.801	3.900	34	114	158	267	12.762	57	-	12.819
SOUMAGNE	102	469	268	396	9	18	16	31	1.309	3	-	1.312
SPRIMONT	47	175	86	103	2	11	6	21	451	32	-	483
TROOZ	68	291	186	232	4	13	13	20	827	1	1	829
WEZET	223	774	547	1.207	1	15	21	23	2.811	5	-	2.816
ARR. VERVIERS	2.895	7.062	4.409	7.078	58	155	257	952	22.866	309	16	23.191
AMEL	8	30	22	16	1	1	1	6	85	4	-	89
AUBEL	11	42	14	13	-	1	1	4	86	1	-	87
BAELEN	31	79	41	46	-	2	2	13	214	20	-	234
BULLINGEN	21	49	25	48	-	2	-	11	156	-	-	156

N.I.S. VOLKS- EN WONINGTELLING VAN 1991	TABEL OO.06 B T VREEMDELINGEN NAAR GESLACHT VOLGENS DE VERWANTSCHAP MET DE REFERENTIEPERSOON VAN HET HUISHOUDEN - TOTALE BEVOLKING -									BLZ. 6.- ALLE ADMINISTRATIEVE EENHEDEN		
	WOONPLAATS	PERSONEN IN PARTICULIERE HUISHOUDENS									PERS. LEVEND IN COLLEC- TIEF HUISH.	PER- SONEN ZONDER VER- WANT- SCHAP
ALLEEN- WONENDE PERS.		REFE- RENTIE- PERS.	ECHTGE- NO(OIT)E	ZOON, DOCHTER	SCHOON- ZOON, DOCHTER	OUDERS, SCHOON- OUDERS	VER- WANTE PERS.	NIET VER- WANTE PERS.	TOTAAL			
BURG-REULAND	18	89	39	48	4	2	5	7	212	-	1	213
BUTGENBACH	9	54	23	38	-	3	1	6	134	3	-	137
DISON	99	403	302	637	8	7	17	38	1.511	5	-	1.516
EUPEN	289	559	249	428	-	7	22	70	1.624	25	5	1.654
HERVE	62	328	185	297	4	9	8	19	912	9	-	921
JALHAY	13	44	21	15	-	1	3	22	119	-	-	119
KELMIS	439	841	536	649	1	10	23	102	2.601	15	1	2.617
LIERNEUX	5	14	10	15	-	2	3	4	53	25	-	78
LIMBURG	22	83	62	49	-	1	4	13	234	1	-	235
LONTZEN	131	248	149	210	-	1	6	33	778	6	-	784
MALMEDY	60	161	100	152	-	5	4	18	500	6	-	506
OLNE	10	56	29	27	-	1	-	14	137	-	-	137
PEPINSTER	23	94	51	59	1	3	5	9	245	9	-	254
PLOMBIERES	222	434	243	319	1	5	5	86	1.315	33	-	1.348
RAEREN	548	1.178	783	992	2	15	18	213	3.749	8	5	3.762
SANKT-VITH	27	88	44	52	7	2	4	22	246	2	-	248
SPA	88	133	79	72	-	4	4	29	409	25	-	434
STAVELOT	31	52	30	41	-	1	1	8	164	12	-	176
STOUMONT	9	16	13	3	-	-	1	2	44	27	1	72
THEUX	25	75	40	44	1	2	2	21	210	14	-	224
THIMISTER-CLERMONT	11	50	17	13	-	-	2	7	100	1	-	101
TROIS-PONTS	6	14	6	14	-	2	-	2	44	14	-	58
VERVIERS	610	1.626	1.186	2.633	27	61	99	141	6.382	29	3	6.415
WEISMES	19	52	33	26	-	2	5	6	143	-	-	143
WELKENRAEDT	48	170	77	122	1	3	11	26	458	15	-	473
ARR. BORGWORM	152	618	335	415	15	24	29	89	1.677	18	1	1.696
BERLOZ	2	12	6	5	-	-	-	3	28	-	-	28
BRAIVES	4	40	20	15	1	1	2	5	88	-	-	88
CRISNEE	7	18	7	7	-	-	1	6	46	-	-	46
DONCEEL	3	31	17	32	-	5	5	6	99	-	-	99
FAIMES	7	18	13	14	-	2	-	3	57	-	-	57
FEXHE-LE-HAUT-CLOCHER	4	35	20	26	-	1	2	6	94	1	-	95
GEER	2	13	5	5	-	1	1	4	31	1	-	32
HANNUIT	20	78	39	74	2	4	4	12	233	9	-	242
LIJSEM	5	14	9	19	1	1	-	4	49	-	1	50
OERLE	12	24	9	9	1	2	-	6	63	1	-	64
REMICOURT	8	37	13	13	-	-	2	5	78	-	-	78
SAINT-GEORGES-SUR-MEUSE	39	196	119	116	2	3	5	13	493	3	-	496
BORGWORM	37	92	52	78	8	4	6	13	290	3	-	293
WASSEIGES	2	10	6	2	-	-	1	7	28	-	-	28
LIMBURG	4.273	19.339	13.636	27.434	591	573	1.232	1.520	68.598	773	57	69.428
ARR. HASSELT	1.819	9.265	7.041	16.141	396	347	831	528	36.368	254	31	36.653
AS	33	118	66	88	5	6	7	11	334	-	2	336
BERINGEN	114	1.294	1.058	2.787	37	46	116	57	5.509	49	3	5.561
DIEPENBEEK	29	108	48	69	3	7	7	16	287	4	-	291
GENK	874	4.535	3.600	8.137	278	192	516	147	18.279	46	16	18.341
GINGELOM	4	15	8	8	2	-	1	13	51	4	-	55
HALEN	5	37	18	55	1	3	6	7	132	2	-	134
HAM	10	106	65	163	1	4	5	8	362	1	2	365
HASSELT	310	663	394	877	22	15	56	94	2.431	25	1	2.457
HERK-DE-STAD	4	40	15	23	3	2	-	17	104	2	-	106
HEUSDEN-ZOLDER	249	1.334	1.131	2.622	20	14	54	26	5.450	67	-	5.517
LEOPOLDSBURG	29	222	174	400	9	16	40	17	907	1	-	908
LUMMEN	10	72	47	125	2	4	2	9	271	-	-	271
NIEUWERKERKEN	3	11	7	12	2	3	-	3	41	1	1	43
OPGLABBEK	17	129	72	118	3	4	6	10	359	-	-	359
SINT-TRUIDEN	51	161	65	142	4	7	5	54	489	41	6	536
TESSENDERLO	13	100	64	172	-	5	2	4	360	2	-	362
ZONHOVEN	37	183	123	214	3	13	8	18	599	9	-	608
ZUTENDAAL	27	137	86	129	1	6	-	17	403	-	-	403
ARR. MAASEIK	972	5.174	3.346	5.774	119	138	266	494	16.283	124	19	16.426
BOCHOLT	31	152	69	112	3	3	5	13	388	4	-	392
BREE	20	125	76	128	4	2	6	17	378	1	2	381
DILSEN-STOKKEM	82	435	275	526	18	13	32	54	1.435	2	-	1.437
HAMONT-ACHEL	182	809	534	505	6	9	19	65	2.129	45	2	2.176

N.I.S. VOLKS- EN WONINGTELLING VAN 1991	TABEL OO.06 B T VREEMDELINGEN NAAR GESLACHT VOLGENS DE VERWANTSCHAP MET DE REFERENTIEPERSOON VAN HET HUISHOUDEN - TOTALE BEVOLKING -									BLZ. 7.- ALLE ADMINISTRATIEVE EENHEDEN		
	WOONPLAATS	PERSONEN IN PARTICULIERE HUISHOUDENS									PERS. LEVEND IN COLLEC- TIEF HUISH.	PER- SONEN ZONDER VER- WANT- SCHAP
ALLEEN- WONENDE PERS.		REFE- RENTIE- PERS.	ECHTGE- NO(O)TTE	ZOON, DOCHTER	SCHOON- ZOO, -DOCHTER	OUDERS, SCHOON- OUDERS	VER- WANTE PERS.	NIET VER- WANTE PERS.	TOTAAL			
HECHTEL-EKSEL	40	142	94	129	4	3	7	22	441	-	1	442
HOUTHALEN-HELCHTEREN	169	1.552	1.134	2.624	44	77	140	84	5.824	30	6	5.860
KINROOI	40	258	150	162	10	3	14	28	665	1	-	666
LOMMEL	112	619	384	599	10	9	11	67	1.811	8	4	1.823
MAASEIK	162	439	251	447	3	8	7	58	1.375	24	2	1.401
MEEUWEN-GRUITRODE	20	62	28	36	5	-	4	25	180	-	-	180
NEERPELT	78	349	230	323	5	9	9	30	1.033	4	-	1.037
OVERPELT	15	139	69	95	4	2	4	24	352	4	1	357
PEER	21	93	52	88	3	-	8	7	272	1	1	274
ARR. TONGEREN	1.482	4.900	3.249	5.519	76	88	135	498	15.947	395	7	16.349
ALKEN	6	37	22	23	3	-	1	14	106	1	-	107
BILZEN	92	335	196	403	11	8	13	53	1.111	13	1	1.125
BORGLOON	8	32	17	22	1	-	2	19	101	8	-	109
HEERS	2	20	2	4	-	-	-	7	35	-	-	35
HERSTAPPE	-	1	1	-	-	-	-	-	2	-	-	2
HOESELT	14	64	34	66	1	-	-	5	184	1	-	185
KORTESSEM	9	38	18	39	1	1	3	1	110	-	-	110
LANAKEN	541	995	638	711	8	15	27	170	3.105	113	1	3.219
MAASMECHELEN	534	2.482	1.914	3.629	31	48	73	98	8.809	18	4	8.831
RIEMST	137	386	207	266	7	6	9	65	1.083	224	1	1.308
TONGEREN	93	266	58	145	9	7	4	46	628	14	-	642
VOEREN	45	226	133	197	2	3	3	13	622	3	-	625
WELLEN	1	18	9	14	2	-	-	7	51	-	-	51
LUXEMBURG	1.132	3.383	1.774	2.159	61	85	166	615	9.375	173	8	9.556
ARR. AARLEN	528	1.511	716	800	18	33	60	217	3.883	51	2	3.936
AARLEN	325	451	234	284	1	11	18	74	1.398	36	1	1.435
ATTERT	12	53	10	25	3	4	3	4	114	-	-	114
AUBANGE	159	720	346	356	7	13	19	90	1.710	7	-	1.717
MARTELANGE	12	38	18	17	-	-	3	11	99	7	-	106
MESSANCY	20	249	108	118	7	5	17	38	562	1	1	564
ARR. BASTENAKEN	118	296	153	289	6	15	16	68	961	23	-	984
BASTENAKEN	38	115	62	151	4	7	5	20	402	9	-	411
BERTOEGNE	4	4	1	3	-	-	-	3	15	-	-	15
FAUVILLERS	9	9	3	8	1	-	1	7	38	-	-	38
GOUVY	20	42	19	35	-	2	8	8	134	-	-	134
HOUFFALIZE	16	38	16	18	1	3	-	13	105	1	-	106
SAINTE-ODE	6	15	14	15	-	-	-	2	52	9	-	61
VAUX-SUR-SURE	3	16	8	12	-	1	-	3	43	-	-	43
VIELSALM	22	57	30	47	-	2	2	12	172	4	-	176
ARR. MARCHE-EN-FAMENNE	132	384	233	367	20	12	33	83	1.264	31	1	1.296
DURBUY	34	62	33	33	-	3	6	13	184	22	-	206
EREZEE	2	12	8	8	2	-	-	4	36	4	-	40
HOTTON	11	32	21	23	-	1	1	6	95	-	-	95
LA ROCHE-EN-ARDENNE	15	25	10	6	1	1	2	11	71	1	-	72
MANHAY	3	17	12	12	3	-	2	5	54	1	-	55
MARCHE-EN-FAMENNE	40	176	110	246	13	3	19	28	635	3	1	639
NASSOGNE	16	33	23	27	-	3	2	5	109	-	-	109
RENDEUX	7	15	13	8	-	-	-	2	45	-	-	45
TENNEVILLE	4	12	3	4	1	1	1	9	35	-	-	35
ARR. NEUFCHATEAU	137	374	233	282	13	8	23	125	1.195	39	-	1.234
BERTRIX	16	61	37	70	3	3	12	20	222	10	-	232
BOUILLON	29	97	50	35	2	1	2	23	239	15	-	254
DAVERDISSE	2	4	5	3	-	-	-	7	21	-	-	21
HERBEUMONT	6	11	5	1	-	-	-	2	25	3	-	28
LEGLISE	7	14	12	8	1	1	1	18	62	2	-	64
LIBIN	6	28	14	18	2	-	3	6	77	-	-	77
LIBRAMONT-CHEVIGNY	26	42	27	59	-	1	2	5	162	1	-	163
NEUFCHATEAU	11	47	29	44	2	-	1	13	147	-	-	147

WOONPLAATS	PERSONEN IN PARTICULIERE HUISHOUDENS									PERS. LEVEND IN COLLECTIEF HUISH.	PERSONEN ZONDER VERWANTSCHAP	TOTAAL AANTAL PERSONEN
	ALLEEN-WONENDE PERS.	REFE-RENTIE-PERS.	ECHTGE-NO(O)TE	ZOON, DOCHTER	SCHOON-ZOON, DOCHTER	OUDERS, SCHOON-OUDERS	VER-WANTE PERS.	NIET VER-WANTE PERS.	TOTAAL			
PALISEUL	11	22	18	18	1	1	1	8	80	1	-	81
SAINT-HUBERT	11	26	19	9	-	1	-	13	79	5	-	84
TELLIN	9	7	2	3	-	-	-	5	26	-	-	26
WELLIN	3	15	15	14	2	-	1	5	55	2	-	57
ARR. VIRTON	217	818	439	421	4	17	34	122	2.072	29	5	2.106
CHINY	20	41	28	17	-	-	2	14	122	-	-	122
ETALLE	9	37	12	14	1	1	1	3	78	-	1	79
FLORENVILLE	42	93	56	39	1	2	8	19	260	8	-	268
HABAY	15	52	31	23	-	1	4	12	138	3	4	145
MEIX-DEVANT-VIRTON	13	39	19	20	-	-	1	7	99	-	-	99
MUSSON	21	136	75	62	1	4	10	22	331	1	-	332
ROUVROY	6	57	37	39	-	1	3	7	150	5	-	155
SAINT-LEGER	10	56	22	11	-	1	1	4	105	-	-	105
TINTIGNY	11	32	19	9	1	3	2	9	86	-	-	86
VIRTON	70	275	140	187	-	4	2	25	703	12	-	715
PROV. NAMEN	2.232	6.498	3.744	5.594	142	212	439	939	19.800	701	31	20.532
ARR. DINANT	396	962	498	508	20	17	40	220	2.661	103	7	2.771
ANHEE	28	78	31	33	-	3	7	8	188	6	-	194
BEAURAING	28	134	56	58	2	1	1	17	297	3	2	302
BIEVRE	7	28	18	10	-	-	1	6	70	-	-	70
CINEY	42	79	45	44	4	5	10	15	244	42	-	286
DINANT	81	127	69	65	6	1	6	33	388	4	1	393
GEDINNE	14	39	20	11	2	2	-	15	103	-	-	103
HAMOIS	10	37	19	19	1	-	-	17	103	-	2	105
HASTIERE	53	100	57	60	-	1	3	9	283	14	-	297
HAVELANGE	2	25	13	19	1	-	3	7	70	1	1	72
HOUYET	14	29	17	12	3	-	3	16	94	2	-	96
ONHAYE	5	18	9	17	-	-	-	7	56	-	-	56
ROCHFORT	47	96	49	51	-	1	1	22	267	15	1	283
SOMME-LEUZE	12	24	16	13	1	-	-	8	74	-	-	74
VRESSE-SUR-SEMOIS	25	43	26	14	-	1	3	15	127	10	-	137
VVOIR	28	105	53	82	-	2	2	25	297	6	-	303
ARR. NAMEN	1.597	4.700	2.831	4.594	113	173	365	569	14.942	437	22	15.401
ANDENNE	132	507	305	501	8	20	32	48	1.553	15	-	1.568
ASSESE	9	28	12	16	-	1	-	7	73	2	-	75
EGHEZEE	13	95	47	42	6	2	-	9	214	3	-	217
FERNELMONT	14	27	14	10	-	-	-	13	78	-	-	78
FLOREFFE	21	84	42	38	1	1	6	3	196	2	-	198
FOSSÉS-LA-VILLE	22	88	40	33	2	2	3	19	209	1	-	210
GEMBOLOUX	106	266	158	212	5	9	15	52	823	122	-	945
GESVES	15	34	11	19	-	-	1	13	93	-	-	93
JEMEPE-SUR-SAMBRE	62	302	153	229	3	5	9	38	801	3	-	804
LA BRUYERE	6	43	18	9	-	3	5	3	87	1	-	88
METTET	26	117	51	50	3	8	5	16	276	14	1	291
NAMEN	907	1.579	1.044	2.044	52	65	217	199	6.107	250	20	6.377
OHEY	4	27	11	10	2	3	-	13	70	-	-	70
PROFONDEVILLE	24	97	57	62	2	5	6	21	274	5	-	279
SAMBREVILLE	219	1.263	788	1.232	28	47	65	105	3.747	18	1	3.766
SOMBREFFE	17	143	80	87	1	2	1	10	341	1	-	342
ARR. PHILIPPEVILLE	239	836	415	492	9	22	34	150	2.197	161	2	2.360
CERFONTAINE	7	33	17	15	-	-	-	4	76	-	-	76
COUVIN	79	217	101	126	4	7	6	42	582	83	1	666
DOISCHE	13	31	22	19	-	-	9	9	103	4	-	107
FLORENNES	23	93	38	55	1	2	7	22	241	5	1	247
PHILIPPEVILLE	45	100	64	76	1	1	4	20	311	-	-	311
VIROINVAL	24	105	50	60	-	2	3	21	265	1	-	266
WALCOURT	48	257	123	141	3	10	5	32	619	68	-	687

N.I.S. VOLKS- EN WONINGTELLING VAN 1991	TABEL OO.06 B T VREEMDELINGEN NAAR GESLACHT VOLGENS DE VERWANTSCHAP MET DE REFERENTIEPERSOON VAN HET HUISHOUDEN - TOTALE BEVOLKING -									BLZ. 9.- ALLE ADMINISTRATIEVE EENHEDEN		
	WOONPLAATS	PERSONEN IN PARTICULIERE HUISHOUDENS									PERS. LEVEND IN COLLEC- TIEF HUISH.	PER- SONEN ZONDER VER- WANT- SCHAP
ALLEEN- WONENDE PERS.		REFE- RENTIE- PERS.	ECHTGE- NO(O)T(E)	ZOON, DOCHTER	SCHOON- ZOO, -DOCHTER	OUDERS, SCHOON- OUDERS	VER- WANTE PERS.	NIET VER- WANTE PERS.	TOTAAL			
PROV. OOST-VLAANDEREN	3.785	9.678	6.037	14.438	318	201	717	1.390	36.564	424	61	37.049
ARR. AALST	204	752	384	723	26	14	59	213	2.375	42	5	2.422
AALST	110	377	213	465	15	8	35	99	1.322	11	3	1.336
DENDERLEEUEW	6	30	17	25	3	-	-	6	87	2	-	89
ERPE-MERE	6	33	7	15	-	-	1	12	74	1	-	75
GERAARDSBERGEN	23	75	36	55	1	2	4	24	220	4	-	224
HAALERT	8	25	13	12	1	-	2	4	65	-	-	65
HERZELE	7	13	6	4	-	1	-	10	41	-	-	41
LEDE	6	30	8	15	2	1	5	11	78	9	-	87
NINOVE	32	133	73	121	1	1	8	35	404	10	2	416
SINT-LIEVENS-HOUTEM	1	8	1	4	2	-	1	1	18	-	-	18
ZOTTEGEM	5	28	10	7	1	1	3	11	66	5	-	71
ARR. DENDERMONDE	176	832	545	1.407	45	16	74	136	3.231	14	16	3.261
BERLARE	8	32	13	14	2	1	-	5	75	-	-	75
BUGGENHOUT	13	31	27	45	3	-	4	2	125	-	1	126
DENDERMONDE	41	178	94	213	9	3	6	41	585	6	4	595
HAMME	34	117	82	235	9	2	26	26	531	-	2	533
LAARNE	6	24	14	43	2	1	-	9	99	1	1	101
LEBBEKE	9	53	31	97	-	-	3	6	199	5	-	204
WAASMUNSTER	9	57	35	83	-	-	2	8	194	2	-	196
WETTEREN	25	100	61	168	2	2	5	17	380	-	8	388
WICHELEN	2	16	9	24	2	-	1	9	63	-	-	63
ZELE	29	224	179	485	16	7	27	13	980	-	-	980
ARR. EEKLO	145	652	244	308	11	9	17	107	1.493	45	11	1.549
ASSENEDE	14	115	42	37	3	-	3	15	229	-	2	231
EEKLO	40	83	26	38	3	-	1	21	212	7	-	219
KAPRIJKE	2	17	9	14	-	1	-	4	47	2	-	49
MALDEGEM	17	105	37	48	1	2	5	33	248	-	2	250
SINT-LAUREINS	19	69	27	24	2	2	1	10	154	3	-	157
ZELZATE	53	263	103	147	2	4	7	24	603	33	7	643
ARR. GENT	2.690	4.584	3.135	7.372	167	103	389	610	19.050	263	11	19.324
AALTER	7	29	12	7	3	-	1	11	70	1	-	71
DEINZE	21	96	55	104	2	4	3	23	308	6	-	314
DE PINTE	4	36	23	25	-	1	1	7	97	-	-	97
DESTELBERGEN	11	78	28	30	2	2	2	20	173	2	-	175
EVERGEM	20	127	52	49	12	1	4	24	289	14	2	305
GAVERE	6	19	13	20	-	-	-	11	69	1	-	70
GENT	2.539	3.641	2.691	6.822	133	76	359	360	16.621	198	3	16.822
KNESSELARE	5	20	7	9	-	-	-	3	44	1	-	45
LOCHRISTI	6	61	28	23	3	2	1	16	140	10	-	150
LOVENDEGEM	6	36	16	30	1	2	3	12	106	3	-	109
MELLE	7	30	11	11	-	1	2	5	67	9	-	76
MERELBEKE	5	63	22	30	1	1	-	15	137	1	5	143
MOERBEKE	7	76	30	19	1	-	1	11	145	1	-	146
NAZARETH	4	26	13	10	3	4	2	7	69	1	-	70
NEVELE	6	6	8	1	1	-	-	7	29	3	1	33
OOSTERZELE	-	13	6	8	-	1	1	6	35	-	-	35
SINT-MARTENS-LATEM	17	69	48	59	-	2	2	21	218	2	-	220
WAARSCHOOT	3	18	4	4	1	1	-	9	40	-	-	40
WACHTEBEKE	6	85	31	38	-	1	1	23	185	10	-	195
ZOMERGEM	3	18	7	4	-	-	-	7	39	-	-	39
ZULTE	7	37	30	69	4	4	6	12	169	-	-	169
ARR. OUDENAARDE	116	523	319	729	11	12	26	98	1.834	15	2	1.851
BRAKEL	2	23	9	11	2	-	-	9	56	2	-	58
HOREBEKE	-	6	-	3	-	-	-	-	9	-	-	9
KLUISBERGEN	5	19	10	9	-	-	-	-	43	1	-	44
KRUISSHOUTEM	2	20	9	12	1	3	1	2	50	-	-	50
LIERDE	-	4	2	2	-	-	-	-	8	-	-	8
MAARKEDAL	3	16	10	9	2	-	-	3	43	1	-	44
OUDENAARDE	24	83	50	82	3	3	9	20	274	7	-	281

WOONPLAATS	PERSONEN IN PARTICULIERE HUISHOUDENS									PERS. LEVEND IN COLLECTIEF HUISH.	PERSONEN ZONDER VERWANTSCHAP	TOTAAL AANTAL PERSONEN
	ALLEEN-WONENDE PERS.	REFERENTIE-PERS.	ECHTGE-NO(OIT)E	ZOON, DOCHTER	SCHOON-ZOON, DOCHTER	OUDERS, SCHOON-OUDERS	VER-WANTE PERS.	NIET VER-WANTE PERS.	TOTAAL			
N.I.S. VOLKS- EN WONINGTELLING VAN 1991	TABEL 00.06 B T									BLZ. 10.-		
VREEMDELINGEN NAAR GESLACHT VOLGENS DE VERWANTSCHAP MET DE REFERENTIEPERSOON VAN HET HUISHOUDEN												
- TOTALE BEVOLKING -												
ALLE ADMINISTRATIEVE EENHEDEN												
RONSE	78	327	220	596	3	6	15	50	1.295	4	2	1.301
WORTEGEM-PETEGEM	-	5	3	-	-	-	-	1	9	-	-	9
ZINGEM	1	11	4	5	-	-	1	5	27	-	-	27
ZWALM	1	9	2	-	-	-	-	8	20	-	-	20
ARR. SINT-NIKLAAS	454	2.335	1.410	3.899	58	47	152	226	8.581	45	16	8.642
BEVEREN	53	298	102	117	4	1	12	33	620	6	5	631
KRUIBEKE	14	87	48	121	3	5	9	3	290	1	-	291
LOKEREN	115	493	374	1.276	10	12	32	48	2.360	6	1	2.367
SINT-GILLIS-WAAS	24	222	99	169	2	1	7	16	540	4	-	544
SINT-NIKLAAS	157	706	465	1.424	20	14	61	64	2.911	26	9	2.946
STEKENE	30	244	106	115	10	10	4	31	550	1	-	551
TEMSE	61	285	216	677	9	4	27	31	1.310	1	1	1.312
PROV.WEST-VLAANDEREN	2.786	5.460	2.728	3.175	81	88	196	962	15.476	323	17	15.816
ARR. BRUGGE	921	1.238	670	610	20	21	40	193	3.713	114	4	3.831
BEERNEM	4	22	10	10	2	-	1	4	53	7	1	61
BLANKENBERGE	81	118	49	39	1	1	2	11	302	1	-	303
BRUGGE	592	516	320	294	5	10	24	109	1.870	86	3	1.959
DAMME	3	47	16	19	1	-	-	5	91	-	-	91
JABBEKE	4	33	18	28	1	-	-	5	89	1	-	90
KNOKKE-HEIST	214	373	204	157	4	10	10	32	1.004	12	-	1.016
OOSTKAMP	13	48	13	20	2	-	1	8	105	-	-	105
TORHOUT	-	30	12	15	3	-	1	9	70	-	-	70
ZEDELGEM	7	42	26	23	1	-	1	6	106	7	-	113
ZUIENKERKE	3	9	2	5	-	-	-	4	23	-	-	23
ARR. DIKSMUIDE	17	74	38	58	6	2	2	29	226	14	-	240
DIKSMUIDE	10	29	18	24	2	2	-	12	97	2	-	99
HOUTHULST	1	20	7	18	-	-	1	1	48	2	-	50
KOEKELARE	3	13	4	5	1	-	-	5	31	5	-	36
KORTEMARK	1	6	7	1	3	-	1	9	28	5	-	33
LO-RENINGE	2	6	2	10	-	-	-	2	22	-	-	22
ARR. IEPER	196	763	353	299	6	7	21	96	1.741	55	1	1.797
HEUVELLAND	35	123	70	71	2	3	3	26	333	3	-	336
IEPER	68	222	94	104	2	3	5	21	519	17	-	536
LANGEMARK-POELKAPELLE	-	14	10	12	-	-	-	4	40	-	-	40
MESEN	6	22	7	17	-	-	-	11	63	-	-	63
POPERINGE	24	133	66	43	-	1	-	12	279	8	-	287
VLETEREN	3	7	4	-	1	-	-	1	16	4	1	21
WERVIK	54	210	93	42	-	-	6	19	424	23	-	447
ZONNEBEKE	6	32	9	10	1	-	7	2	67	-	-	67
ARR. KORTRIJK	691	1.702	852	1.311	18	22	59	254	4.909	81	6	4.996
ANZEGEM	6	29	13	20	1	-	1	3	73	-	-	73
AVELGEM	9	37	20	21	2	-	1	1	91	-	-	91
DEERLIJK	4	28	11	19	1	1	-	5	69	-	-	69
HARELBEKE	35	90	33	57	1	2	2	12	232	-	1	233
KORTRIJK	346	517	285	548	2	5	15	53	1.771	32	-	1.803
KURNE	16	50	27	32	1	-	5	9	140	-	2	142
LENDELEDE	3	10	5	7	1	-	-	3	29	-	-	29
MENEN	188	556	276	250	5	8	15	94	1.392	33	1	1.426
SPIERE-HELKIJN	11	28	10	19	-	-	2	8	78	-	-	78
WAREGEM	27	153	92	236	2	3	13	32	558	14	1	573
WEVELGEM	31	129	41	60	1	3	4	26	295	-	1	296
ZWEVEGEM	15	75	39	42	1	-	1	8	181	2	-	183
ARR. OOSTENDE	599	705	386	358	5	15	22	162	2.252	21	3	2.276
BREDENE	28	54	32	29	-	1	-	12	156	2	-	158
DE HAAN	34	71	32	42	-	1	4	18	202	4	-	206
GISTEL	5	18	13	8	1	-	1	1	47	-	-	47
ICHTEGEM	2	22	17	16	-	-	1	8	66	-	-	66
MIDDELKERKE	67	72	42	28	-	3	5	26	243	1	-	244
OOSTENDE	462	459	247	232	3	9	11	91	1.514	14	3	1.531
OUDEBURG	1	9	3	3	1	1	-	6	24	-	-	24

WOONPLAATS	PERSONEN IN PARTICULIERE HUISHOUDENS									PERS. LEVEND IN COLLECTIEF HUISH.	PERSONEN ZONDER VERWANTSCHAP	TOTAAL AANTAL PERSONEN
	ALLEEN- WONENDE PERS.	REFE- RENTIE- PERS.	ECHTGE- NO(O)T(E)	ZOON, DOCHTER	SCHOON- ZOON, DOCHTER	OUDERS, SCHOON- OUDERS	VER- WANTE PERS.	NIET VER- WANTE PERS.	TOTAAL			
ARR. ROESELARE	84	320	129	152	14	9	21	72	801	20	1	822
HOOGLEDE	3	13	7	6	4	2	-	1	36	1	-	37
INGELMUNSTER	5	21	7	6	-	3	-	6	48	1	-	49
IZEGEM	18	58	17	26	2	2	7	15	145	1	-	146
LEDEGEM	1	14	5	11	-	-	-	3	34	1	-	35
LICHTERVELDE	3	9	4	6	-	-	1	1	24	-	-	24
MOORSLEDE	3	19	7	5	-	1	2	5	42	1	-	43
ROESELARE	51	179	80	91	8	1	11	39	460	13	1	474
STADEN	-	7	2	1	-	-	-	2	12	2	-	14
ARR. TIELT	49	177	95	221	4	-	12	39	597	7	-	604
ARDOOIE	1	16	9	10	1	-	1	3	41	-	-	41
DENTERGEM	5	26	15	58	-	-	1	3	108	-	-	108
MEULEBEKE	7	24	16	29	1	-	2	6	85	-	-	85
OOSTROZEBEKE	5	13	7	10	-	-	-	7	42	-	-	42
PITTEM	5	5	2	8	-	-	-	-	20	2	-	22
RUISELEDE	3	7	3	1	-	-	1	2	17	2	-	19
TIELT	11	43	12	27	1	-	3	5	102	2	-	104
WIELSBEKE	10	31	21	67	1	-	2	8	140	-	-	140
WINGENE	2	12	10	11	-	-	2	5	42	1	-	43
ARR. VEURNE	229	481	205	166	8	12	19	117	1.237	11	2	1.250
ALVERINGEM	9	26	9	7	-	1	1	9	62	1	-	63
DE PANNE	86	187	74	79	2	-	5	43	476	2	-	478
KOKSIJDE	96	155	74	61	5	8	11	50	460	3	-	463
NIEUWPOORT	28	61	27	9	1	1	2	6	135	1	-	136
VEURNE	10	52	21	10	-	2	-	9	104	4	2	110

N.I.S. VOLKS- EN WONINGTELLING VAN 1991	TABEL OO.07 A										BLZ. 1.-	
	PARTICULIERE HUISHOUDENS NAAR GROOTTE VAN HET HUISHOUDEN - COLLECTIEVE HUISHOUDENS - TOTALE BEVOLKING -										ARRONDISSEMENTEN	
WOONPLAATS	PARTICULIERE HUISHOUDENS									COLLECTIEVE HUISHOUDENS		
	ALLEEN- WON. MANNEN	ALLEEN- WON. VROUWEN	2 PERS.	3 PERS.	4 PERS.	5 PERS.	6 PERS.	7 PERS.	8 PERS. EN MEER	TOTAAL PARTIC. HUISH.	AANTAL	AANTAL LEDEN
HET RIJK	466.169	657.502	1.169.387	736.438	599.835	222.373	67.233	20.138	14.050	3.953.125	5.227	113.091
BRUSSELS HOOFDSTEDELIJK GEW.	94.944	127.762	114.219	56.428	38.831	15.239	6.224	2.976	3.468	460.091	555	11.577
VLAAMS GEWEST	220.020	308.175	683.170	436.364	370.320	131.450	37.075	9.971	6.493	2.203.038	2.846	68.259
WAALS GEWEST	151.205	221.565	371.998	243.646	190.684	75.684	23.934	7.191	4.089	1.289.996	1.826	33.255
WAARVAN DUITSTALIGE GEMEENS.	3.022	4.081	7.209	4.607	4.403	1.866	512	154	70	25.924	21	411
PROV. ANTWERPEN	76.424	101.685	196.840	116.536	96.613	34.681	9.990	2.783	2.536	638.088	631	18.250
ARR. ANTWERPEN	55.027	72.851	118.874	63.895	50.169	18.476	5.644	1.680	1.876	388.492	354	10.585
ARR. MECHELEN	10.740	15.359	37.306	23.456	17.801	6.159	1.825	503	400	113.549	140	4.366
ARR. TURNHOUT	10.657	13.475	40.660	29.185	28.643	10.046	2.521	600	260	136.047	137	3.299
BRABANT	143.806	196.865	264.144	156.885	122.806	45.335	14.392	5.036	4.512	953.781	1.205	23.931
ARR. BRUSSEL-HOOFDSTAD	94.944	127.762	114.219	56.428	38.831	15.239	6.224	2.976	3.468	460.091	555	11.577
ARR. HALLE-VILVOORDE	17.927	26.644	64.695	43.018	36.029	11.775	3.022	730	382	204.222	217	4.840
ARR. LEUVEN	18.768	25.479	51.893	33.480	27.090	9.728	2.548	603	298	169.887	252	4.725
ARR. NIJVEL	12.167	16.980	33.337	23.959	20.856	8.593	2.598	727	364	119.581	181	2.789
HENEGOUWEN	57.756	88.296	152.286	100.530	72.113	27.303	8.787	2.739	1.665	511.475	626	13.330
ARR. AAT	2.824	4.363	8.976	6.263	4.518	1.712	583	163	103	29.505	35	607
ARR. CHARLEROI	21.804	32.688	51.635	33.374	22.656	8.566	2.900	1.006	740	175.369	170	3.540
ARR. BERGEN	11.885	18.727	29.825	20.081	14.243	5.229	1.662	515	278	102.445	119	2.162
ARR. MOESKROEN	2.516	4.353	8.886	5.344	4.266	1.610	471	116	89	27.651	44	1.100
ARR. ZINNIK	7.017	10.798	20.057	13.411	9.805	3.684	1.125	334	167	66.398	75	1.682
ARR. THUIN	5.443	8.423	16.587	11.476	8.429	3.307	993	313	156	55.127	67	1.635
ARR. DOORNIK	6.267	8.944	16.320	10.581	8.196	3.195	1.053	292	132	54.980	116	2.604
PROV. LUIK	55.759	77.387	117.443	73.648	56.946	21.848	6.589	1.940	1.137	412.697	541	9.599
ARR. HOEI	4.280	5.922	10.691	7.247	5.527	2.282	689	204	100	36.942	53	732
ARR. LUIK	38.117	51.958	72.411	44.232	31.684	11.184	3.354	999	625	254.564	314	5.383
ARR. VERVIERS	11.162	15.996	27.194	17.038	15.775	6.875	2.098	600	348	97.086	150	3.161
ARR. BORGWORM	2.200	3.511	7.147	5.131	3.960	1.507	448	137	64	24.105	24	323
LIMBURG	20.293	26.056	72.811	57.443	55.350	20.286	5.891	1.733	1.068	260.931	344	5.406
ARR. HASSELT	10.219	13.640	36.644	28.221	26.371	9.378	2.796	910	599	128.778	140	2.464
ARR. MAASEIK	4.479	5.663	18.230	14.822	16.109	6.033	1.659	434	276	67.705	83	1.220
ARR. TONGEREN	5.595	6.753	17.937	14.400	12.870	4.875	1.436	389	193	64.448	121	1.722
LUXEMBURG	8.621	13.226	23.519	15.062	15.360	6.915	2.232	627	330	85.892	148	1.870
ARR. AARLEN	2.055	2.966	5.439	3.690	3.250	1.246	292	56	32	19.026	25	278
ARR. BASTENAKEN	1.320	1.965	3.472	2.214	2.488	1.245	465	159	70	13.398	23	255
ARR. MARCHE-EN-FAMENNE	1.653	2.556	4.645	2.985	3.006	1.400	446	148	95	16.934	33	380
ARR. NEUFCHATEAU	1.856	3.089	5.254	3.234	3.494	1.718	612	153	85	19.495	43	500
ARR. VIRTON	1.737	2.650	4.709	2.939	3.122	1.306	417	111	48	17.039	24	457
PROV. NAMEN	16.902	25.676	45.413	30.447	25.409	11.025	3.728	1.158	593	160.351	330	5.667
ARR. DINANT	3.787	5.882	10.079	6.215	5.665	2.619	891	256	110	35.504	77	1.132
ARR. NAMEN	10.645	16.335	28.738	19.869	16.098	6.942	2.372	778	412	102.189	221	3.884
ARR. PHILIPPEVILLE	2.470	3.459	6.596	4.363	3.646	1.464	465	124	71	22.658	32	651
PROV. OOST-VLAANDEREN	47.709	70.291	163.004	104.155	83.653	28.800	8.418	2.421	1.462	509.913	670	18.685
ARR. AALST	7.646	12.097	31.263	22.400	16.852	5.207	1.436	388	163	97.452	111	2.790
ARR. DENDERMONDE	5.340	7.931	21.570	15.071	12.081	4.085	1.114	272	161	67.625	77	2.050
ARR. EEKLO	2.590	3.661	9.700	5.998	5.167	1.686	523	134	64	29.523	41	1.417
ARR. GENT	22.024	31.528	61.212	35.657	28.752	10.227	3.025	953	586	193.864	274	7.507
ARR. OUDENAARDE	3.382	5.432	13.178	8.510	7.225	2.642	813	255	126	41.563	73	1.725
ARR. SINT-NIKLAAS	6.727	9.642	26.081	16.519	13.576	4.953	1.507	419	362	79.786	94	3.196
PROV. WEST-VLAANDEREN	38.899	58.020	133.927	81.732	71.585	26.180	7.206	1.701	747	419.997	732	16.353
ARR. BRUGGE	10.608	15.448	32.240	19.489	16.958	5.824	1.576	397	147	102.687	194	4.321
ARR. DIKSMUIDE	1.269	1.867	5.305	3.489	3.164	1.261	361	92	62	16.870	33	693
ARR. IEPER	3.013	4.633	11.984	7.345	6.772	2.875	847	212	77	37.758	67	1.653
ARR. KORTRIJK	8.625	13.301	32.589	20.810	18.598	6.735	1.750	395	178	102.981	158	3.798
ARR. OOSTENDE	7.345	10.640	19.017	10.138	7.662	2.523	691	165	75	58.256	102	1.669
ARR. ROESELARE	3.571	5.653	16.171	10.450	9.256	3.517	1.022	205	89	49.934	75	1.899
ARR. TIELT	2.199	3.039	9.567	6.382	6.111	2.195	643	152	68	30.356	57	1.542
ARR. VEURNE	2.269	3.439	7.054	3.629	3.064	1.250	316	83	51	21.155	46	778

N.I.S. VOLKS- EN WONINGTELLING VAN 1991	TABEL OO 07 A PARTICULIERE HUISHOUDENS NAAR GROOTTE VAN HET HUISHOUDEN - COLLECTIEVE HUISHOUDENS										BLZ. 1.- ALLE ADMINISTRATIEVE EENHEDEN	
	PARTICULIERE HUISHOUDENS										COLLECTIEVE HUISHOUDENS	
WOONPLAATS	ALLEEN- WON. MANNEN	ALLEEN- WON. VROUWEN	2 PERS.	3 PERS.	4 PERS.	5 PERS.	6 PERS.	7 PERS.	8 PERS. EN MEER	TOTAAL PARTIC. HUISH.	AANTAL	AANTAL LEDEN
HET RIJK	466.169	657.502	1.169.987	736.438	599.835	222.373	67.233	20.138	14.050	3.953.125	5.227	113.091
PROV. ANTWERPEN	76.424	101.685	196.840	116.536	96.613	34.681	9.990	2.783	2.536	638.088	631	18.250
ARR. ANTWERPEN	55.027	72.851	118.874	63.895	50.169	18.476	5.644	1.680	1.876	388.492	354	10.585
AARTSELAAR	260	379	1.487	1.198	1.058	362	87	20	3	4.854	3	259
ANTWERPEN	40.543	52.686	65.850	30.080	19.325	6.756	2.410	963	1.537	220.150	156	4.399
BOECHOUT	270	380	1.128	805	791	332	89	25	11	3.831	10	362
BOOM	728	1.118	2.219	1.081	657	166	46	19	26	6.060	7	204
BORSBEEK	363	470	1.447	834	587	169	41	9	3	3.923	6	138
BRASSCHAAT	1.442	1.850	3.907	2.468	2.440	945	238	44	15	13.349	13	321
BRECHT	474	589	2.222	1.543	1.549	572	194	61	19	7.223	8	158
EDEGEM	910	1.419	2.913	1.668	1.502	559	136	27	12	9.146	4	137
ESSEN	392	502	1.443	942	1.062	422	116	35	17	4.931	6	212
HEMIKSEM	382	535	1.361	771	516	152	56	8	6	3.787	2	102
HOVE	191	311	726	481	589	316	78	11	8	2.711	2	98
KALMTHOUT	423	598	1.637	1.096	1.119	474	129	41	17	5.534	9	226
KAPellen	663	983	2.962	1.847	1.628	592	135	34	7	8.851	20	517
KONTICH	417	616	2.051	1.392	1.276	552	158	34	29	6.525	5	128
LINT	152	204	636	488	532	214	66	13	10	2.315	3	55
MALLE	304	370	1.175	857	896	363	115	31	12	4.123	15	332
MORTSEL	1.287	2.007	3.318	1.737	1.470	620	160	35	16	10.650	9	436
NIEL	299	439	1.263	703	347	107	54	5	3	3.220	3	121
RANST	425	522	1.640	1.132	1.234	454	153	31	14	5.605	7	42
RUMST	342	472	1.722	1.178	902	314	82	16	14	5.042	7	182
SCHELLE	218	291	977	614	434	143	33	3	3	2.716	3	31
SCHILDE	705	862	1.991	1.277	1.290	575	150	22	16	6.888	4	187
SCHOTEN	1.162	1.673	4.034	2.334	1.971	665	165	34	18	12.056	17	399
STABROEK	395	502	1.785	1.384	1.198	427	102	19	3	5.815	2	79
WIJNEGEM	234	434	1.117	629	495	186	61	7	5	3.168	7	262
WOMMELGEM	289	417	1.372	842	805	259	66	17	8	4.075	4	220
WUUSTWEZEL	393	459	1.453	1.033	1.142	505	159	29	13	5.186	4	99
ZANDHOVEN	220	319	1.118	807	829	318	103	19	5	3.738	6	104
ZOERSEL	323	469	1.637	1.261	1.387	568	173	45	17	5.880	8	432
ZWIJNDRECHT	821	975	2.283	1.413	1.138	389	89	23	9	7.140	4	343
ARR. MECHELEN	10.740	15.359	37.306	23.456	17.801	6.159	1.825	503	400	113.549	140	4.366
BERLAAR	272	343	1.209	876	572	192	70	21	6	3.561	6	235
BONHEIDEN	332	463	1.495	971	851	336	98	22	10	4.578	16	271
BORNEM	534	728	2.241	1.528	1.345	429	103	25	13	6.946	6	172
DUFFEL	436	764	1.791	1.125	927	396	79	16	4	5.538	6	726
HEIST-OP-DEN-BERG	1.023	1.346	4.208	3.174	2.321	738	197	54	30	13.091	12	304
LIER	1.184	1.881	4.230	2.478	1.706	559	202	68	46	12.354	17	497
MECHELEN	3.622	5.542	10.321	5.253	3.859	1.428	494	165	224	30.908	38	850
NIJLEN	477	647	2.242	1.697	1.286	479	146	26	10	7.010	9	199
PUTTE	599	694	1.871	1.327	908	293	68	8	5	5.773	5	98
PUURS	401	515	1.731	1.235	1.086	362	93	20	6	5.449	5	118
SINT-AMANDS	183	239	756	578	493	178	53	15	11	2.506	4	192
SINT-KATELIJNE-WAVER	537	648	2.189	1.423	1.224	409	117	19	15	6.581	8	510
WILLEBROEK	1.140	1.549	3.022	1.791	1.223	360	105	44	20	9.254	6	194
ARR. TURNHOUT	10.657	13.475	40.660	29.185	28.643	10.046	2.521	600	260	136.047	137	3.299
ARENDONK	268	377	1.136	808	814	308	93	29	11	3.844	5	130
BAARLE-HERTOG	88	89	263	129	145	58	19	4	3	798	-	-
BALEN	519	615	2.122	1.566	1.363	444	90	26	9	6.754	3	113
BEERSE	325	404	1.268	1.038	1.091	448	112	20	15	4.721	6	84
DESSSEL	170	245	890	681	688	185	40	8	8	2.915	1	6
GEEL	926	1.276	3.566	2.371	2.378	791	196	45	22	11.571	16	835
GROBENDONK	295	305	1.105	784	699	228	59	13	5	3.493	4	71
HERENTALS	728	1.073	2.840	1.914	1.656	566	173	47	14	9.011	13	241
HERENTHOUT	190	232	810	690	592	185	46	16	5	2.766	1	5
HERSELT	440	429	1.595	1.081	868	267	74	6	2	4.762	3	111
HOOGSTRATEN	329	416	1.479	971	1.210	573	165	30	12	5.185	5	155
HULSHOUT	245	267	945	691	515	147	22	14	2	2.848	-	-
KASTERLEE	363	403	1.465	1.114	1.383	510	118	23	17	5.396	6	80
LAAKDAL	336	438	1.471	1.158	1.103	350	84	24	8	4.972	4	54
LILLE	306	310	1.268	971	1.112	453	97	27	13	4.557	4	65
MEERHOUT	250	282	970	743	646	236	63	22	7	3.219	2	82

WOONPLAATS	PARTICULIERE HUISHOUDENS										COLLECTIEVE HUISHOUDENS	
	ALLEEN- WON. MANNEN	ALLEEN- WON. VROUWEN	2 PERS.	3 PERS.	4 PERS.	5 PERS.	6 PERS.	7 PERS.	8 PERS. EN MEER	TOTAAL PARTIC. HUISH.	AANTAL	AANTAL LEDEN
MERKSPLAS	127	141	556	434	628	285	68	10	6	2.255	4	72
MOL	1.022	1.254	3.397	2.373	2.257	740	183	41	18	11.275	15	284
OLEN	255	317	1.009	875	818	258	70	15	5	3.622	3	16
OUD-TURNHOUT	225	283	1.167	829	995	300	84	19	9	3.911	3	62
RAVELS	290	360	1.132	787	930	339	98	30	3	3.969	6	36
RETIE	209	214	849	644	777	288	49	15	5	3.050	1	8
RIJKEVORSEL	204	286	941	720	736	288	96	20	8	3.299	2	14
TURNHOUT	1.681	2.398	4.836	2.861	2.319	806	187	46	31	15.165	19	455
VORSELAAR	245	241	752	534	487	173	41	8	6	2.487	3	98
VOSSELAAR	151	223	863	680	804	293	78	9	3	3.104	3	56
WESTERLO	470	597	1.975	1.738	1.629	527	116	33	13	7.098	5	166
BRABANT	143.806	196.865	264.144	156.885	122.806	45.335	14.392	5.036	4.512	953.781	1.205	23.931
ARR. BRUSSEL-HOOFDSTAD	94.944	127.762	114.219	56.428	38.831	15.239	6.224	2.976	3.468	460.091	555	11.577
ANDERLECHT	7.240	10.318	11.891	5.605	3.666	1.313	549	269	310	41.161	25	528
OUDEGEM	2.143	3.570	3.955	2.001	1.477	473	129	32	7	13.787	16	231
SINT-AGATHA-BERCHEM	1.041	1.868	2.590	1.394	898	293	80	28	14	8.206	12	356
BRUSSEL	17.531	18.338	14.433	7.334	4.975	2.094	1.034	563	775	67.077	74	1.998
ETTERBEEK	4.709	6.626	4.728	2.092	1.409	580	203	99	70	20.516	36	676
EVERE	2.212	3.787	4.286	2.113	1.184	385	120	44	43	14.174	6	194
VORST	3.167	5.274	6.030	2.951	1.983	808	321	193	164	20.891	25	341
GANSHOREN	1.448	2.820	3.276	1.397	821	237	49	20	11	10.079	18	377
ELSENE	12.975	14.612	7.761	3.605	2.495	830	276	109	103	42.766	55	1.165
JETTE	2.389	4.403	5.848	2.671	1.657	524	161	68	62	17.783	28	632
KOEKELBERG	1.284	1.936	2.134	999	627	257	114	66	59	7.476	7	186
SINT-JANS-MOLENBEEK	6.301	8.228	7.541	3.936	2.317	1.067	623	399	622	31.034	15	458
SINT-GILLIS	5.248	5.351	4.381	2.416	1.631	701	322	174	247	20.471	29	563
SINT-JOOST-TEN-NODE	2.521	2.439	1.720	941	774	459	285	163	172	9.474	14	310
SCHAARBEEK	10.133	12.707	10.632	5.431	3.975	1.852	1.044	529	688	46.991	57	910
UKKEL	5.851	10.099	9.357	4.681	3.563	1.322	333	73	57	35.336	69	1.053
WATERMAAL-BOSVOORDE	2.015	3.285	3.064	1.596	1.256	406	84	18	12	11.736	12	545
SINT-LAMBRECHTS-WOLUWE	4.321	7.888	6.033	2.921	2.070	774	246	63	30	24.346	24	442
SINT-PIETERS-WOLUWE	2.415	4.213	4.559	2.344	2.053	864	251	66	22	16.787	33	612
ARR. HALLE-VILVOORDE	17.927	26.644	64.695	43.018	36.029	11.775	3.022	730	382	204.222	217	4.840
AFFLIGEM	236	406	1.284	983	836	259	72	21	10	4.107	4	108
ASSE	954	1.442	3.458	2.256	1.699	558	132	28	20	10.547	11	205
BEERSEL	680	976	2.668	1.764	1.516	531	122	34	16	8.307	9	77
BEVER	77	90	191	141	122	40	18	3	1	683	-	-
DILBEEK	1.180	1.752	4.541	3.074	2.423	776	187	36	16	13.985	18	527
DROGENBOS	271	352	645	375	262	76	13	8	4	2.006	4	141
GALMAARDEN	171	293	864	627	489	163	46	11	4	2.668	2	16
GOOIK	167	241	838	621	596	234	76	16	7	2.796	2	32
GRIMBERGEN	1.158	1.897	4.220	2.615	2.054	611	135	32	12	12.734	14	338
HALLE	1.372	2.035	4.409	2.607	1.901	646	185	41	28	13.224	13	215
HERNE	155	223	681	460	435	142	47	20	5	2.168	2	37
HOEILAART	384	536	1.129	733	681	189	53	8	7	3.720	5	56
KAMPENHOUT	285	392	1.126	784	693	236	72	15	8	3.611	5	71
KAPELLE-OP-DEN-BOS	164	281	953	683	641	213	74	14	4	3.027	2	18
KRAAINEM	401	627	1.420	888	831	356	88	24	12	4.647	4	82
LENNIK	220	308	880	653	598	202	56	12	8	2.937	4	93
LIEDEKERKE	338	492	1.419	1.096	782	181	38	4	3	4.353	4	218
LINKEBEEK	231	316	481	332	314	101	31	6	4	1.816	3	44
LONDERZEEL	452	718	1.923	1.389	1.263	369	100	18	9	6.241	4	123
MACHELEN	418	690	1.533	972	686	195	38	13	12	4.557	2	65
MEISE	376	536	1.722	1.397	1.347	399	115	23	7	5.922	12	210
MERCHTEM	325	474	1.354	1.007	958	372	109	18	11	4.628	4	90
OPWIJK	299	406	1.202	921	817	328	82	21	3	4.079	6	125
OVERIJSE	723	1.031	2.546	1.713	1.733	556	136	21	7	8.466	15	298
PEPINGEN	101	103	375	257	306	111	27	9	7	1.296	3	65
ROOSDAAL	223	325	1.051	820	711	267	72	25	11	3.505	6	148
SINT-GENESIUS-RODE	717	932	1.785	1.202	1.346	498	110	28	13	6.631	11	151
SINT-PIETERS-LEEUV	899	1.434	3.799	2.450	1.877	535	124	38	14	11.170	8	317
STEENOKKERZEEL	268	413	1.221	833	645	227	54	14	7	3.682	5	131
TERNAT	339	517	1.508	1.182	968	309	54	18	7	4.902	4	101
VILVOORDE	1.876	2.719	4.637	2.523	1.720	477	184	66	49	14.251	5	145

N.I.S. VOLKS- EN WONINGTELLING VAN 1991	TABEL 00.07 A PARTICULIERE HUISHOUDENS NAAR GROOTTE VAN HET HUISHOUDEN - COLLECTIEVE HUISHOUDENS - TOTALE BEVOLKING -									BLZ. 3.- ALLE ADMINISTRATIEVE EENHEDEN		
	WOONPLAATS	PARTICULIERE HUISHOUDENS									COLLECTIEVE HUISHOUDENS	
ALLEEN- WON. MANNEN		ALLEEN- WON. VROUWEN	2 PERS.	3 PERS.	4 PERS.	5 PERS.	6 PERS.	7 PERS.	8 PERS. EN MEER	TOTAAL PARTIC. HUISH.	AANTAL	AANTAL LEDEN
WEMMEL	475	827	1.748	1.098	927	257	66	7	7	5.412	10	214
WEZEMBEEK-OPPEM	374	611	1.363	890	907	421	104	30	6	4.706	7	110
ZAVENTEM	1.107	1.512	3.395	2.085	1.642	509	92	29	30	10.401	8	227
ZEMST	511	737	2.326	1.587	1.303	431	110	19	13	7.037	1	42
ARR. LEUVEN	18.768	25.479	51.893	33.480	27.090	9.728	2.548	603	298	169.887	252	4.725
AARSCHOT	984	1.249	3.636	2.332	1.644	435	89	19	8	10.396	21	316
BEGIJNENDIJK	189	264	960	773	571	174	52	8	6	2.997	1	18
BEKKEVOORT	144	180	629	408	359	153	48	9	6	1.936	1	4
BERTEM	233	337	894	593	627	219	62	14	8	2.987	2	150
BIERBEEK	183	280	760	595	661	276	63	22	8	2.848	7	182
BOORTMEERBEEK	270	406	1.305	841	715	260	65	12	11	3.885	3	93
BOUTERSEM	150	198	759	536	443	166	52	10	6	2.320	4	98
DIEST	1.135	1.399	2.500	1.666	1.369	433	113	32	12	8.659	15	247
GEETBETS	168	196	618	507	381	139	40	8	2	2.059	1	4
GLABBEEK	124	168	525	389	334	134	35	10	7	1.726	-	-
HAACHT	329	506	1.449	990	835	266	80	21	16	4.492	7	80
HERENT	471	750	1.879	1.242	1.242	494	144	21	11	6.254	8	292
HOEGAARDEN	194	332	722	475	320	109	42	7	1	2.202	3	61
HOLSBEK	206	259	853	549	556	220	64	13	9	2.729	2	47
HULDENBERG	219	334	938	566	556	195	54	12	8	2.882	5	160
KEERBERGEN	270	378	1.123	876	776	293	65	23	9	3.813	1	8
KORTENAKEN	175	209	800	643	477	194	57	20	11	2.586	1	4
KORTENBERG	511	863	1.851	1.227	1.084	401	99	32	11	6.079	1	4
LANDEN	395	711	1.762	1.359	863	269	79	16	6	5.460	3	70
LEUVEN	7.721	9.498	10.804	5.225	4.076	1.640	457	114	55	39.590	114	1.843
LINTER	170	273	729	527	421	173	62	7	6	2.368	1	5
LUBBEK	273	368	1.222	953	941	366	113	23	8	4.267	5	70
OUD-HEVERLEE	216	320	934	672	712	353	99	29	12	3.347	7	62
ROTSELAAR	357	495	1.494	1.008	871	357	65	24	11	4.682	3	19
SCHERPENHEUVEL-ZICHEM	599	977	2.703	1.945	1.329	333	81	16	11	7.994	11	159
TERVUREN	595	891	2.084	1.438	1.425	538	124	30	7	7.132	6	96
TIELT-WINGE	253	366	1.112	768	605	214	56	15	4	3.393	2	15
TIENEN	1.745	2.617	4.595	2.627	1.643	486	99	14	18	13.844	10	244
TREMELO	292	368	1.385	1.031	742	269	51	11	4	4.153	3	283
ZOUTLEEUV	197	287	868	719	512	169	38	11	6	2.807	4	91
ARR. NIJVEL	12.167	16.980	33.337	23.959	20.856	8.593	2.598	727	364	119.581	181	2.789
BEVEKOM	167	228	567	452	387	172	46	19	7	2.045	1	5
EIGENBRAKEL	977	1.562	3.329	2.575	2.274	877	230	39	9	11.872	16	287
KASTEELBRAKEL	241	366	937	662	520	200	56	18	8	3.008	2	13
CHASTRE	144	217	472	368	407	171	73	34	13	1.899	2	19
CHAUMONT-GISTOUX	267	341	800	572	621	277	80	24	6	2.988	6	60
COURT-SAINT-ETIENNE	302	433	847	581	461	199	55	25	14	2.917	4	44
GENEPIEN	461	660	1.453	957	828	333	93	32	11	4.828	2	61
GRAVEN	351	458	1.075	799	643	266	102	28	14	3.736	9	186
HELECINE	122	183	339	240	169	56	18	8	1	1.136	1	3
INCOURT	94	178	387	261	219	82	35	13	1	1.270	3	40
ITTER	176	293	571	391	322	136	32	11	4	1.936	5	56
GELDENAKEN	394	556	1.135	789	548	256	94	14	13	3.799	8	146
TERHULPEN	268	413	682	477	514	195	43	9	13	2.614	8	92
LASNE	427	491	1.111	846	977	431	107	24	8	4.422	8	96
MONT-SAINT-GUIBERT	152	236	523	356	283	167	58	17	6	1.798	3	30
NIJVEL	1.243	1.809	2.746	1.786	1.286	530	142	41	20	9.603	8	180
ORP-JAUCHE	216	318	776	529	379	162	44	17	8	2.449	4	52
OTTIGNIES-LOUVAIN-LA-NVE	1.427	1.297	1.902	1.496	1.442	653	254	71	56	8.598	20	175
PERWIJS	167	255	627	514	375	171	70	17	5	2.201	3	80
RAMILLIES	147	192	493	357	259	143	48	17	5	1.661	1	3
REBECCQ	289	466	1.021	733	585	224	65	19	7	3.409	4	85
RIXENSART	879	1.285	2.219	1.468	1.373	541	158	37	18	7.978	20	355
TUBEKE	612	942	2.292	1.699	1.277	480	159	59	38	7.558	5	104
VILLERS-LA-VILLE	283	405	883	626	531	226	63	16	11	3.044	3	25
WALHAIN	131	198	428	350	331	152	53	14	3	1.660	3	14
WATERLOO	1.027	1.450	2.725	1.983	2.002	776	192	51	26	10.232	19	318
WAVER	1.203	1.748	2.997	2.082	1.843	717	228	53	39	10.920	13	260

N.I.S. VOLKS- EN WONINGTELLING VAN 1991	TABEL GO.07 A PARTICULIERE HUISHOUDENS NAAR GROOTTE VAN HET HUISHOUDEN - COLLECTIEVE HUISHOUDENS - TOTALE BEVOLKING -									BLZ. 4.- ALLE ADMINISTRATIEVE EENHEDEN		
	PARTICULIERE HUISHOUDENS										COLLECTIEVE HUISHOUDENS	
WOONPLAATS	ALLEEN- WON. MANNEN	ALLEEN- WON. VROUWEN	2 PERS.	3 PERS.	4 PERS.	5 PERS.	6 PERS.	7 PERS.	8 PERS. EN MEER	TOTAAL PARTIC. HUIZH.	AANTAL	AANTAL LEDEN
HENEGOUWEN	57.756	88.296	152.286	100.530	72.113	27.303	8.787	2.739	1.665	511.475	626	13.330
ARR. AAT	2.824	4.363	8.976	6.263	4.518	1.712	583	163	103	29.505	35	607
AAT	1.017	1.555	2.865	2.041	1.428	475	158	43	13	9.595	12	172
BELOEIL	498	797	1.647	1.079	723	288	92	15	12	5.151	6	134
BERNISSART	336	570	1.245	904	682	273	104	37	35	4.186	5	45
BRUGELETTE	140	168	357	246	188	86	26	9	4	1.224	2	22
CHIEVRES	188	274	670	514	344	144	34	13	8	2.189	2	33
ELZELE	177	307	597	435	320	118	55	12	8	2.029	1	61
VLOESBERG	108	176	354	223	196	59	14	6	5	1.141	5	88
FRASNES-LEZ-ANVAING	360	516	1.241	821	637	269	100	28	18	3.990	2	52
ARR. CHARLEROI	21.804	32.688	51.635	33.374	22.656	8.566	2.900	1.006	740	175.369	170	3.540
AISEAU-PRESLES	300	510	1.232	882	618	271	106	33	28	3.980	3	18
CHAPELLE-LEZ-HERLAIMONT	422	849	1.707	1.173	833	328	105	30	13	5.460	2	59
CHARLEROI	13.378	18.917	26.199	15.465	9.957	3.764	1.336	444	382	89.842	75	1.751
CHATELET	2.026	3.010	4.428	2.941	1.967	683	204	79	47	15.385	18	307
COURCELLES	1.158	1.940	3.467	2.510	1.618	598	209	74	41	11.615	9	236
FARCIENNES	381	683	1.177	852	666	316	132	78	42	4.327	4	131
FLEURUS	925	1.477	2.527	1.775	1.343	520	137	51	36	8.791	7	204
FONTAINE-L'EVEQUE	616	1.093	2.088	1.357	1.036	350	146	45	37	6.768	14	222
GERPINNES	301	497	1.252	1.033	707	291	79	15	12	4.187	8	78
LES BONS VILLERS	213	392	809	650	573	194	59	21	20	2.931	8	136
MANAGE	883	1.352	2.529	1.733	1.213	478	150	67	31	8.436	6	118
MONTIGNIES-LE-TILLEUL	332	675	1.354	850	592	200	45	11	2	4.061	6	79
PONT-A-CELLES	508	782	1.720	1.368	954	304	110	31	15	5.792	8	189
SENEFFE	361	511	1.146	785	579	269	82	27	34	3.794	2	12
ARR. BERGEN	11.885	18.727	29.825	20.081	14.243	5.229	1.662	515	278	102.445	119	2.162
BOUSSU	628	1.301	2.366	1.701	1.256	442	132	59	29	7.914	11	167
COLFONTAINE	806	1.466	2.430	1.650	1.237	489	171	70	48	8.367	4	95
DOUR	950	1.458	2.082	1.225	933	391	102	39	23	7.203	6	318
FRAMERIES	904	1.715	2.618	1.739	1.221	400	131	40	16	8.784	6	76
HENSIES	247	354	697	521	402	190	71	31	15	2.528	1	10
HONNELLES	196	285	574	387	285	115	46	10	3	1.901	4	37
JURBEKE	217	439	916	719	545	173	64	19	5	3.097	5	37
LENS	131	188	437	277	218	98	37	11	4	1.401	-	-
BERGEN	5.712	8.098	11.246	7.243	4.861	1.711	499	134	84	39.588	50	717
QUAREGNON	690	1.253	2.217	1.578	1.104	465	165	49	33	7.554	4	91
QUEVV	263	404	832	616	453	165	54	15	1	2.803	5	52
QUIEVRAIN	223	425	735	573	415	154	64	11	8	2.608	5	127
SAINT-GHISLAIN	918	1.341	2.675	1.852	1.313	436	126	27	9	8.697	18	435
ARR. MOESKROEN	2.516	4.353	8.886	5.344	4.266	1.610	471	116	89	27.651	44	1.100
KOMEN-WAASTEN	611	971	2.172	1.301	1.123	445	130	21	11	6.785	8	268
MOESKROEN	1.905	3.382	6.714	4.043	3.143	1.165	341	95	78	20.866	36	832
ARR. ZINNIK	7.017	10.798	20.057	13.411	9.805	3.684	1.125	334	167	66.398	75	1.682
'S GRAVENBRAKEL	802	1.166	2.111	1.402	1.066	387	118	31	15	7.098	7	157
ECAUSSINNES	369	553	1.181	776	529	225	66	18	9	3.726	4	60
EDINGEN	311	586	1.169	828	613	224	81	32	13	3.857	9	143
LA LOUVIERE	3.684	5.449	9.334	5.987	4.326	1.646	493	139	72	31.130	22	521
LE ROEULX	246	377	871	635	515	174	88	16	10	2.912	3	30
LESSEN	677	1.115	2.129	1.370	873	294	72	30	13	6.573	8	179
OPZULLIK	166	250	662	527	459	166	53	10	3	2.296	2	8
ZINNIK	762	1.302	2.600	1.886	1.424	568	174	58	32	8.806	20	584
ARR. THUIN	5.443	8.423	16.587	11.476	8.429	3.307	993	313	156	55.127	67	1.635
ANDERLUES	483	755	1.503	927	582	218	86	22	15	4.591	10	177
BEAUMONT	237	302	690	496	335	164	48	11	10	2.293	7	126
BINCHE	1.195	1.986	4.045	2.787	1.922	631	201	51	39	12.857	11	359
CHIMAY	335	544	902	632	584	324	92	40	13	3.466	8	87
ERQUELINNES	410	693	1.103	730	579	224	63	27	11	3.840	4	76
ESTINNES	274	366	760	589	462	166	44	23	7	2.691	3	70
FROIDCHAPELLE	148	170	308	176	167	79	24	9	3	1.084	2	55
HAM-SUR-HEURE-NALINNES	365	607	1.415	1.029	814	309	69	26	8	4.642	6	137
LOBBES	176	265	613	431	344	123	30	11	4	1.997	5	87
MERBES-LE-CHATEAU	145	220	458	327	235	89	27	15	4	1.520	-	-

N.I.S. VOLKS- EN WONINGTELLING VAN 1991	TABEL 00.07 A PARTICULIERE HUISHOUDENS NAAR GROOTTE VAN HET HUISHOUDEN - COLLECTIEVE HUISHOUDENS - TOTALE BEVOLKING -										BLZ. 5.- ALLE ADMINISTRATIEVE EENHEDEN	
	WOONPLAATS	PARTICULIERE HUISHOUDENS									COLLECTIEVE HUISHOUDENS	
ALLEEN- WON. MANNEN		ALLEEN- WON. VROUWEN	2 PERS.	3 PERS.	4 PERS.	5 PERS.	6 PERS.	7 PERS.	8 PERS. EN MEER	TOTAAL PARTIC. HUISH.	AANTAL	AANTAL LEDEN
MOMIGNIES	192	295	547	358	291	123	70	21	7	1.904	2	13
MORLANWELZ	757	1.160	2.134	1.514	975	413	104	26	19	7.102	5	325
SIVRY-RANCE	229	298	523	344	248	106	34	10	3	1.795	-	-
THUIN	497	762	1.586	1.136	891	338	101	21	13	5.345	4	123
ARR. DOORNIK	6.267	8.944	16.320	10.581	8.196	3.195	1.053	292	132	54.980	116	2.604
ANTOING	293	424	926	598	468	177	55	17	6	2.964	4	100
BRUNEHAUT	255	360	835	549	465	204	65	19	4	2.756	4	99
CELLES	182	208	547	396	354	148	49	13	6	1.903	7	175
ESTAIMPUIS	323	474	1.130	768	603	199	61	18	7	3.583	4	156
LEUZE-EN-HAINAUT	464	755	1.491	975	732	304	108	34	16	4.879	6	270
MONT-DE-L'ENCLUS	122	144	370	247	168	74	18	5	6	1.154	4	58
PECQ	163	242	634	423	299	125	31	7	5	1.929	5	59
PERUWELZ	640	990	1.823	1.299	942	388	135	50	14	6.281	16	372
RUMES	150	225	579	407	346	132	32	10	6	1.887	3	60
DOORNIK	3.675	5.122	7.985	4.919	3.819	1.444	499	119	62	27.644	63	1.255
PROV. LUIK	55.759	77.387	117.443	73.648	56.946	21.848	6.589	1.940	1.137	412.697	541	9.599
ARR. HOEI	4.280	5.922	10.691	7.247	5.527	2.282	689	204	100	36.942	53	732
AMAY	443	765	1.530	1.102	694	299	80	25	9	4.947	8	167
ANTHISNES	132	180	395	287	229	92	30	8	4	1.357	-	-
BURDINNE	91	134	278	179	138	74	11	7	3	915	1	5
CLAVIER	130	170	351	261	247	116	44	11	7	1.337	4	61
ENGIS	213	312	744	498	332	118	47	8	5	2.277	-	-
FERRIERES	184	217	428	262	234	115	29	7	5	1.481	4	28
HAMOIR	132	245	373	267	202	79	14	11	4	1.327	3	19
HERON	158	208	407	277	219	94	45	17	5	1.430	1	8
HOEI	1.464	1.886	2.282	1.200	859	382	110	27	22	8.232	18	267
MARCHIN	190	235	523	372	300	126	38	20	3	1.807	-	-
MODAVE	165	172	360	279	208	81	17	3	4	1.289	-	-
NANDRIN	149	167	444	326	311	117	39	12	4	1.569	4	37
OUFFET	93	108	241	162	166	82	18	4	6	880	1	7
TINLOT	80	106	186	142	136	49	17	4	2	722	2	14
VERLAINE	85	111	297	240	218	78	28	6	2	1.065	-	-
VILLERS-LE-BOUILLET	153	205	491	405	362	127	44	6	7	1.800	2	37
WANZE	418	701	1.361	988	672	253	78	28	8	4.507	5	82
ARR. LUIK	38.117	51.958	72.411	44.232	31.684	11.184	3.354	999	625	254.564	314	5.383
ANS	1.034	1.855	3.388	2.377	1.652	494	146	51	29	11.026	11	175
AWANS	295	452	877	697	517	147	28	9	7	3.029	4	84
AYWAILLE	335	545	1.088	650	597	212	74	13	11	3.525	10	66
BITSINGEN	328	416	865	686	507	185	59	8	3	3.057	6	55
BEYNE-HEUSAY	526	782	1.427	885	680	204	74	22	9	4.609	2	21
BLEGNV	387	450	1.080	900	862	320	97	18	11	4.125	4	81
CHAUDFONTAINE	698	1.087	2.392	1.577	1.303	513	127	24	6	7.727	19	353
COMBLAIN-AU-POINT	182	331	603	401	312	122	33	10	5	1.999	2	8
DALHEM	196	234	600	392	439	154	56	14	7	2.092	-	-
ESNEUX	625	903	1.517	973	780	284	67	14	5	5.168	14	152
FLEMALLE	1.210	1.950	3.619	2.307	1.396	453	144	34	14	11.127	8	104
FLERON	555	1.049	1.862	1.253	960	367	116	27	27	6.216	2	31
GRACE-HOLLOGNE	1.010	1.558	2.560	1.848	1.311	482	120	31	19	8.939	7	72
HERSTAL	1.957	2.964	4.822	2.959	1.918	668	167	58	24	15.537	10	351
JUPRELLE	268	378	733	620	567	172	36	11	12	2.797	8	130
LUIK	20.870	25.193	24.976	12.635	8.041	2.949	989	353	284	96.290	145	2.625
NEUPRE	235	362	988	735	622	188	71	15	1	3.217	3	29
OUPEYE	1.071	1.623	2.744	1.970	1.446	466	106	27	15	9.468	5	90
SAINT-NICOLAS	1.199	1.787	2.940	1.846	1.375	479	146	49	22	9.843	7	84
SERAING	3.210	5.313	8.224	4.792	3.096	1.052	351	112	56	26.206	13	444
SOUMAGNE	444	677	1.366	1.115	988	347	72	31	7	5.047	5	53
SPRIMONT	358	506	1.112	794	787	293	86	15	11	3.962	25	301
TROOZ	293	413	878	553	509	200	55	9	5	2.915	1	7
WEZET	831	1.130	1.750	1.267	1.019	433	134	44	35	6.643	3	67
ARR. VERVIERS	11.162	15.996	27.194	17.038	15.775	6.875	2.098	600	348	97.086	150	3.161
AMEL	121	152	339	276	332	204	63	23	7	1.517	2	18
AUBEL	87	168	320	233	242	130	43	11	2	1.236	3	54
BAELEN	137	130	339	245	235	85	30	7	-	1.208	2	55
BULLINGEN	159	249	440	312	360	200	58	20	4	1.802	-	-

WOONPLAATS	PARTICULIERE HUISHOUDENS										COLLECTIEVE HUISHOUDENS	
	ALLEEN- WON. MANNEN	ALLEEN- WON. VROUWEN	2 PERS.	3 PERS.	4 PERS.	5 PERS.	6 PERS.	7 PERS.	8 PERS. EN MEER	TOTAAL PARTIC. HUISH.	AANTAL	AANTAL LEDEN
BURG-REULAND	107	116	343	220	224	154	54	20	2	1.240	-	-
BUTGENBACH	146	208	473	336	380	163	43	12	2	1.763	3	43
DISON	681	969	1.510	932	751	367	131	35	42	5.418	4	177
EUPEN	961	1.506	2.087	1.215	1.047	316	87	22	15	7.256	8	210
HERVE	424	624	1.528	1.015	1.135	485	162	37	15	5.425	7	154
JALHAY	182	243	638	430	446	204	59	8	7	2.217	3	32
KELMIS	581	667	1.214	794	574	172	33	12	6	4.053	4	15
LIERNEUX	123	163	296	175	199	96	27	9	3	1.091	1	216
LIMBURG	243	337	587	382	342	124	40	9	1	2.065	3	64
LONTZEN	229	254	464	308	289	122	29	13	7	1.715	1	41
MALMEDY	421	729	1.177	722	639	283	62	19	7	4.059	4	81
OLNE	106	164	318	245	249	102	24	7	3	1.218	-	-
PEPINSTER	343	511	966	603	567	254	82	20	10	3.356	6	153
PLOMBIERES	374	396	896	649	561	244	60	12	6	3.198	9	216
RAEREN	510	571	1.118	657	552	224	46	10	3	3.691	1	46
SANKT-VITH	208	358	731	489	645	311	99	22	24	2.887	2	38
SPA	568	946	1.218	698	547	203	61	18	5	4.264	31	326
STAVELOT	255	393	641	407	390	198	60	11	5	2.360	4	92
STOUMONT	130	165	282	188	141	77	17	6	1	1.007	4	68
THEUX	338	468	967	707	697	319	84	18	8	3.606	6	119
THIMISTER-CLERMONT	121	134	327	260	334	165	54	16	4	1.415	1	39
TROIS-PONTS	93	157	259	153	152	45	13	5	-	877	2	23
VERVIERS	3.062	4.543	6.282	3.408	2.755	1.201	471	169	147	22.038	34	702
WEISMES	183	265	564	411	444	198	45	9	2	2.121	1	22
WELKENRAEDT	269	410	870	568	546	229	61	20	10	2.983	4	157
ARR. BORGWORM	2.200	3.511	7.147	5.131	3.960	1.507	448	137	64	24.105	24	323
BERLOZ	88	138	284	216	139	60	11	3	1	940	-	-
BRAIVES	162	274	559	400	322	113	27	11	7	1.875	1	6
CRISNEE	67	119	254	203	159	51	11	3	2	869	-	-
DONCEEL	64	99	220	204	156	56	20	5	2	826	-	-
FAIMES	108	146	337	200	195	72	25	4	-	1.087	-	-
FEXHE-LE-HAUT-CLOCHER	84	131	293	234	184	57	23	4	1	1.011	1	3
GEER	73	109	238	174	146	83	24	8	3	858	1	29
HANNUIT	389	641	1.263	935	725	319	97	26	21	4.416	10	102
LIJSEM	89	136	315	219	177	45	17	9	6	1.013	1	46
OERLE	151	209	346	275	192	63	24	6	1	1.267	1	13
REMICOURT	135	237	457	383	295	115	34	8	3	1.667	1	8
SAINTE-GEORGES-SUR-MEUSE	240	400	805	532	424	138	43	14	5	2.601	3	21
BORGWORM	464	776	1.582	1.038	715	286	74	31	9	4.975	5	95
WASSEIGES	86	96	194	118	131	49	18	5	3	700	-	-
LIMBURG	20.293	26.056	72.811	57.443	55.350	20.286	5.691	1.733	1.068	260.931	344	5.406
ARR. HASSELT	10.219	13.640	36.644	28.221	26.371	9.378	2.796	910	599	128.778	140	2.464
AS	143	199	662	482	513	208	58	8	4	2.277	-	-
BERINGEN	759	1.066	3.531	2.740	2.743	937	311	139	90	12.316	11	155
DIEPENBEEK	406	417	1.338	1.302	1.331	469	121	30	11	5.425	5	93
GENK	1.729	2.030	5.172	4.070	4.011	1.874	724	301	289	20.200	28	372
GINGELOM	171	282	813	656	455	178	51	20	6	2.632	2	20
HALEN	180	268	850	625	574	180	54	20	3	2.754	5	38
HAM	191	264	979	747	651	210	45	9	9	3.105	2	11
HASSELT	2.559	3.786	7.379	5.013	4.571	1.566	379	99	68	25.420	28	708
HERK-DE-STAD	239	328	1.072	860	864	279	73	13	4	3.732	3	59
HEUSDEN-ZOLDER	844	942	2.594	2.152	2.200	732	259	87	49	9.859	12	118
LEOPOLDSBURG	397	543	1.596	1.100	892	301	104	31	15	4.979	7	72
LUMMEN	272	350	1.295	1.065	980	304	79	30	7	4.382	4	33
NIEUWERKERKEN	145	161	613	483	447	141	46	15	3	2.054	1	53
OPGLABBEK	115	133	695	599	722	221	68	14	10	2.577	-	-
SINT-TRUIDEN	1.093	1.707	4.171	3.222	2.374	840	225	55	14	13.701	23	550
TESSENDERLO	391	491	1.583	1.238	1.108	334	61	12	8	5.226	4	64
ZONHOVEN	428	518	1.773	1.396	1.435	416	93	23	3	6.085	4	113
ZUTENDAAL	157	155	528	471	500	188	45	4	6	2.054	1	5
ARR. MAASEIK	4.479	5.663	18.230	14.822	16.109	6.033	1.659	434	276	67.705	83	1.220
BOCHOLT	198	240	981	802	922	326	83	14	11	3.577	4	83
BREE	280	432	1.215	1.004	1.044	431	126	39	13	4.584	6	36
DILSEN-STOKKEM	424	525	1.490	1.278	1.319	491	139	52	20	5.738	4	29
HAMONT-ACHEL	347	406	1.369	837	956	343	88	21	12	4.379	6	175

N.I.S. VOLKS- EN WONINGTELLING VAN 1991	TABEL 00.07 A PARTICULIERE HUISHOUDENS NAAR GROOTTE VAN HET HUISHOUDEN - COLLECTIEVE HUISHOUDENS - TOTALE BEVOLKING -										BLZ. 7.- ALLE ADMINISTRATIEVE EENHEDEN	
	WOONPLAATS	PARTICULIERE HUISHOUDENS									COLLECTIEVE HUISHOUDENS	
ALLEEN- WON. MANNEN		ALLEEN- WON. VROUWEN	2 PERS.	3 PERS.	4 PERS.	5 PERS.	6 PERS.	7 PERS.	8 PERS. EN MEER	TOTAAL PARTIC. HUISH.	AANTAL	AANTAL LEDEN
HECHTEL-EKSEL	226	290	1.043	734	770	290	73	13	10	3.449	3	21
HOUTHAIEN-HELCHTEREN	455	617	2.121	1.993	2.184	856	239	79	112	8.656	18	156
KINROOI	233	227	987	802	880	354	90	27	4	3.554	5	28
LOMMEL	670	841	2.647	2.151	2.143	762	238	58	26	9.536	5	198
MAASEIK	601	789	2.036	1.714	1.637	549	144	31	16	7.517	10	179
MEEUWEN-GRUITRODE	202	213	881	797	1.041	406	87	25	7	3.659	2	6
NEERPELT	323	430	1.274	955	1.194	400	104	27	20	4.727	6	101
OVERPELT	246	345	1.102	822	946	364	98	18	5	3.946	6	72
PEER	274	308	1.134	933	1.073	461	150	30	20	4.383	8	136
ARR. TONGEREN	5.595	6.753	17.937	14.400	12.870	4.875	1.436	389	193	64.448	121	1.722
ALKEN	223	249	909	835	776	301	82	17	8	3.400	5	79
BILZEN	653	806	2.446	2.024	2.046	818	260	51	38	9.142	17	351
BORGLOON	235	383	1.032	843	660	277	89	28	6	3.553	6	95
HEERS	169	243	658	556	405	181	59	18	7	2.296	2	13
HERSTAPPE	7	4	7	5	8	3	1	-	-	35	-	-
HOESLT	280	267	843	691	634	272	59	11	4	3.061	3	30
KORTESSEM	183	225	624	615	612	256	60	15	4	2.594	1	3
LANAKEN	749	845	2.240	1.713	1.599	546	150	42	15	7.899	21	430
MAASMECHELEN	1.239	1.342	3.273	2.602	2.400	888	288	100	65	12.197	8	130
RIEMST	369	492	1.463	1.192	1.093	423	116	41	13	5.202	40	255
TONGEREN	1.176	1.564	3.423	2.456	1.865	618	176	49	26	11.353	16	281
VOEREN	141	139	438	280	304	129	37	7	5	1.480	2	55
WELLEN	171	194	581	588	468	163	59	10	2	2.236	-	-
LUXEMBURG	8.621	13.226	23.519	15.062	15.360	6.915	2.232	627	330	85.892	148	1.870
ARR. AARLEN	2.055	2.966	5.439	3.690	3.250	1.246	292	56	32	19.026	25	278
AARLEN	1.259	1.636	2.644	1.721	1.505	567	125	20	10	9.487	18	213
ATBERT	101	138	276	213	253	110	33	6	6	1.136	-	-
AUBANGE	483	815	1.743	1.153	910	355	73	15	11	5.558	4	48
MARTELANGÉ	62	94	183	105	95	30	11	1	2	583	2	13
MESSANCY	150	283	593	498	487	184	50	14	3	2.262	1	4
ARR. BASTENAKEN	1.320	1.965	3.472	2.214	2.488	1.245	465	159	70	13.398	23	255
BASTENAKEN	375	606	980	743	844	409	145	58	24	4.184	8	116
BERTOÏNE	97	101	218	133	154	109	33	18	5	868	-	-
FAUVILLERS	48	80	149	100	105	62	27	8	4	583	-	-
GOUVY	178	252	439	235	263	151	54	18	9	1.599	1	2
HOUFFALIZE	154	235	434	238	275	126	56	16	6	1.540	4	48
SAINTE-ODE	80	102	196	129	137	73	24	6	2	749	2	22
VAUX-SUR-SURE	98	130	320	219	246	131	61	21	9	1.235	-	-
VIELSALM	290	459	736	417	464	184	65	14	11	2.640	8	67
ARR. MARCHE-EN-FAMENNE	1.653	2.556	4.645	2.985	3.006	1.400	446	148	95	16.934	33	380
DURBUY	363	588	980	559	551	231	79	24	11	3.386	5	64
EREZEE	99	122	239	143	140	84	29	9	6	871	2	32
HOTTON	115	199	431	296	302	158	38	8	9	1.556	1	8
LA ROCHE-EN-ARDENNE	195	245	441	262	234	101	35	16	4	1.533	1	46
MANHAY	107	147	271	155	161	93	33	10	5	982	1	10
MARCHE-EN-FAMENNE	430	772	1.406	1.021	1.039	473	142	49	44	5.376	16	199
NASSOGNE	178	231	443	283	281	129	42	17	9	1.613	6	17
RENDEUX	102	136	237	129	124	67	18	4	1	818	-	-
TENNEVILLE	64	116	197	137	174	64	30	11	6	799	1	4
ARR. NEUFCHATEAU	1.856	3.089	5.254	3.234	3.494	1.718	612	153	85	19.495	43	500
BERTRIX	248	394	730	451	517	256	97	18	18	2.729	3	91
BOUILLON	270	403	627	349	330	148	38	9	4	2.178	5	102
DAVERDISSE	59	109	151	88	99	47	12	2	2	569	-	-
HERBEUMONT	77	154	167	75	82	45	6	3	1	610	1	7
LEGLISE	120	155	338	198	213	123	33	21	1	1.202	3	18
LIBIN	156	226	411	264	276	115	51	17	8	1.524	1	2
LIBRAMONT-CHEVIGNY	249	456	775	502	629	281	107	22	16	3.037	7	30
NEUFCHATEAU	180	305	554	349	373	214	90	13	7	2.085	2	44

N.I.S. VOLKS- EN WONINGTELLING VAN 1991	TABEL 00.07 A PARTICULIERE HUISHOUDENS NAAR GROOTTE VAN HET HUISHOUDEN - COLLECTIEVE HUISHOUDENS - TOTALE BEVOLKING -										BLZ. 8.- ALLE ADMINISTRATIEVE EENHEDEN	
	WOONPLAATS	PARTICULIERE HUISHOUDENS									COLLECTIEVE HUISHOUDENS	
ALLEEN- WON. MANNEN		ALLEEN- WON. VROUWEN	2 PERS.	3 PERS.	4 PERS.	5 PERS.	6 PERS.	7 PERS.	8 PERS. EN MEER	TOTAAL PARTIC. HUISH.	AANTAL	AANTAL LEDEN
PALISEUL	146	256	475	290	299	165	62	19	9	1.721	5	48
SAINT-HUBERT	193	363	566	374	361	168	55	15	10	2.105	7	76
TELLIN	78	114	209	127	139	71	20	4	2	764	5	23
WELLIN	80	154	251	167	176	85	41	10	7	971	4	59
ARR. VIRTON	1.737	2.650	4.709	2.939	3.122	1.306	417	111	48	17.039	24	457
CHINY	196	312	549	311	314	106	35	13	3	1.839	1	3
ETALLE	139	184	371	242	282	131	36	7	4	1.396	1	2
FLORENVILLE	303	407	614	342	355	146	46	17	3	2.233	6	155
HABAY	186	333	595	396	465	189	54	16	9	2.243	5	31
MEIX-DEVANT-VIRTON	98	131	284	157	167	81	35	12	5	970	-	-
MUSSON	96	178	404	266	283	104	28	3	2	1.364	1	1
ROUVROY	60	72	167	115	113	62	28	9	7	633	1	45
SAINT-LEGER	84	143	266	175	226	97	31	12	3	1.037	-	-
TINTIGNY	130	188	318	216	221	101	41	8	3	1.226	-	-
VIRTON	445	702	1.141	719	696	289	83	14	9	4.098	9	220
PROV. NAMEN	16.902	25.676	45.413	30.447	25.409	11.025	3.728	1.158	593	160.351	330	5.667
ARR. DINANT	3.787	5.882	10.079	6.215	5.665	2.619	891	256	110	35.504	77	1.132
ANHEE	277	479	752	428	393	175	55	18	2	2.579	9	131
BEAURAING	280	480	844	479	463	284	102	19	7	2.958	9	98
BIEVRE	111	164	282	181	189	113	29	11	6	1.086	2	16
CINEY	460	834	1.399	966	895	386	122	31	18	5.111	9	313
DINANT	588	901	1.355	860	701	293	108	33	13	4.852	10	126
GEDINNE	160	251	494	263	251	123	49	16	6	1.613	-	-
HAMOIS	171	230	545	393	386	189	71	19	12	2.016	3	9
HASTIERE	288	362	577	298	233	93	30	5	1	1.887	6	61
HAVELANGE	137	224	453	280	251	140	51	17	6	1.559	2	25
HOUYET	168	269	451	271	234	107	50	14	6	1.570	1	40
ONHAVE	81	138	278	184	184	85	32	9	10	1.001	1	12
ROCHFORT	526	721	1.179	780	734	277	83	37	12	4.349	8	94
SOMME-LEUZE	123	154	396	214	207	81	22	5	3	1.205	-	-
VRESSE-SUR-SEMOIS	182	275	339	166	111	56	26	7	2	1.164	4	88
VVOIR	235	400	735	452	433	217	61	15	6	2.554	13	119
ARR. NAMEN	10.645	16.335	28.738	19.869	16.098	6.942	2.372	778	412	102.189	221	3.884
ANDENNE	921	1.339	2.599	1.682	1.359	534	209	78	38	8.759	8	302
ASSESE	144	206	480	392	383	184	65	19	5	1.878	3	23
EGHEZEE	293	550	1.155	916	767	362	126	28	28	4.225	4	81
FERNELMONT	148	252	541	399	358	197	65	20	7	1.987	2	17
FLOREFFE	245	353	619	522	407	172	66	22	10	2.416	5	55
FOSESSE-LA-VILLE	257	340	890	671	491	178	75	21	12	2.935	2	64
GEMBLoux	691	1.034	2.074	1.460	1.175	467	156	49	19	7.125	36	420
GESVES	166	225	509	336	312	145	41	12	2	1.748	5	88
JEMEPE-SUR-SAMBRE	610	914	1.929	1.444	1.016	419	119	50	27	6.528	6	81
LA BRUYERE	163	235	626	490	497	222	97	32	11	2.373	4	16
METTET	288	490	1.045	743	682	306	93	31	13	3.691	6	84
NAMEN	5.147	7.838	11.292	7.157	5.717	2.519	844	292	163	40.969	114	2.215
OHEY	131	157	367	265	266	123	30	5	5	1.349	-	-
PROFONDEVILLE	348	472	911	665	641	297	99	28	9	3.470	9	99
SAMBREVILLE	843	1.579	2.988	2.171	1.595	660	244	74	58	10.212	12	263
SOMBREFFE	250	351	713	556	432	157	43	17	5	2.524	5	76
ARR. PHILIPPEVILLE	2.470	3.459	6.596	4.363	3.646	1.464	465	124	71	22.658	32	651
CERFONTAINE	182	251	494	312	220	112	30	6	5	1.612	-	-
COUVIN	629	831	1.450	906	758	317	104	26	29	5.050	10	265
DOISCHE	135	176	294	180	168	85	26	6	3	1.073	2	28
FLORENNES	318	527	1.007	792	676	276	121	42	17	3.776	8	116
PHILIPPEVILLE	368	469	844	485	449	191	51	17	7	2.881	1	3
VIROINVAL	320	450	755	417	296	119	31	7	2	2.397	1	33
WALCOURT	518	755	1.752	1.271	1.079	364	102	20	8	5.869	10	206

N.I.S. VOLKS- EN WONINGTELLING VAN 1991	TABEL OO.07 A										BLZ. 9.-	
	PARTICULIERE HUISHOUDENS NAAR GROOTTE VAN HET HUISHOUDEN - COLLECTIEVE HUISHOUDENS										ALLE ADMINISTRATIEVE EENHEDEN	
WOONPLAATS	PARTICULIERE HUISHOUDENS										COLLECTIEVE HUISHOUDENS	
	ALLEEN- WON. MANNEN	ALLEEN- WON. VROUWEN	2 PERS.	3 PERS.	4 PERS.	5 PERS.	6 PERS.	7 PERS.	8 PERS. EN MEER	TOTAAL PARTIC. HUISH.	AANTAL	AANTAL LEDEN
PROV. OOST-VLAANDEREN	47.709	70.291	163.004	104.155	83.653	28.800	8.418	2.421	1.462	509.913	670	18.685
ARR. AALST	7.646	12.097	31.263	22.400	16.852	5.207	1.436	388	163	97.452	111	2.790
AALST	2.641	4.189	10.081	6.574	4.587	1.393	375	114	45	29.999	32	786
DENDERLEEUEW	465	671	2.075	1.534	1.098	322	81	18	6	6.270	4	59
ERPE-MERE	445	737	2.078	1.518	1.351	426	101	32	17	6.705	8	360
GERAARDSBERGEN	1.018	1.529	3.681	2.555	1.919	557	214	46	28	11.547	19	386
HAALTERT	435	660	1.888	1.517	1.165	365	88	30	10	6.158	2	146
HERZELE	470	682	1.746	1.314	1.097	362	97	27	8	5.803	8	100
LEDE	426	700	1.915	1.454	1.178	393	75	18	20	6.179	5	322
NINOVE	938	1.450	3.921	3.076	2.175	710	190	42	12	12.514	17	234
SINT-LIEVENS-HOUTEM	225	337	976	713	637	206	65	24	5	3.188	2	75
ZOTTEGEM	583	1.142	2.902	2.145	1.645	473	150	37	12	9.089	14	322
ARR. DENDERMONDE	5.340	7.931	21.570	15.071	12.081	4.085	1.114	272	161	67.625	77	2.050
BERLARE	397	518	1.435	1.083	819	297	90	22	11	4.672	4	178
BUGGENHOUT	338	489	1.502	1.186	969	288	64	12	5	4.853	5	146
DENDERMONDE	1.350	2.120	5.214	3.565	2.673	888	245	47	30	16.132	24	651
HAMME	703	901	2.635	1.750	1.490	571	160	43	29	8.282	9	286
LAARNE	277	397	1.367	932	798	280	72	23	8	4.154	3	94
LEBBEKE	507	725	2.095	1.530	1.060	334	69	21	10	6.351	9	130
WAASMUNSTER	221	329	1.105	661	641	255	67	15	18	3.312	5	152
WETTEREN	813	1.246	2.827	1.870	1.454	439	126	33	14	8.822	8	137
WICHELEN	257	423	1.294	927	774	208	64	14	6	3.967	4	72
ZELE	477	783	2.096	1.567	1.403	525	157	42	30	7.080	6	194
ARR. EEKLO	2.590	3.661	9.700	5.998	5.167	1.686	523	134	64	29.523	41	1.417
ASSENEDE	423	560	1.675	989	891	291	112	32	7	4.980	4	225
EEKLO	740	1.075	2.437	1.425	1.148	391	118	25	23	7.382	11	417
KAPRIJKE	167	215	661	411	463	156	52	11	7	2.143	3	120
MALDEGEM	566	832	2.421	1.677	1.525	516	147	40	11	7.735	5	168
SINT-LAUREINS	224	270	812	444	454	141	49	11	5	2.410	3	69
ZELZATE	470	709	1.694	1.052	686	191	45	15	11	4.873	15	418
ARR. GENT	22.024	31.528	61.212	35.657	28.752	10.227	3.025	953	586	193.964	274	7.507
AALTER	395	541	1.768	1.253	1.204	448	140	41	29	5.819	8	229
DEINZE	635	1.118	3.061	2.004	1.726	615	163	58	17	9.397	12	399
DE PINTE	155	242	958	700	793	279	72	10	7	3.216	4	76
DESTELBERGEN	392	634	2.013	1.324	1.161	411	104	32	9	6.080	6	183
EVERGEM	695	1.061	3.479	2.252	2.000	697	188	45	37	10.454	21	663
GAVERE	254	373	1.244	889	758	262	68	14	8	3.870	7	147
GENT	16.130	22.108	31.996	15.898	10.841	3.803	1.292	498	350	102.916	139	3.212
KNESSELARE	218	289	874	596	554	188	63	10	9	2.801	2	84
LOCHRISTI	368	540	1.765	1.265	1.276	477	145	38	13	5.887	7	331
LOVENDEGEM	181	290	1.002	771	615	217	50	9	10	3.145	9	194
MELLE	224	467	1.171	776	643	230	55	14	5	3.585	7	416
MERELBEKE	472	839	2.523	1.592	1.422	432	122	28	11	7.441	11	268
MOERBEKE	172	246	726	402	369	140	25	8	5	2.093	3	69
NAZARETH	197	282	1.048	779	682	239	55	18	4	3.304	9	377
NEVELE	255	384	1.181	807	711	271	97	33	6	3.745	4	70
OOSTERZELE	242	433	1.369	954	900	371	82	21	10	4.382	7	126
SINT-MARTENS-LATEM	186	316	896	580	602	236	60	16	8	2.900	3	21
WAARSCHOOT	215	321	944	582	502	191	44	7	9	2.815	3	133
WACHTEBEKE	156	241	745	531	494	168	51	9	12	2.407	5	204
ZOMERGEM	204	304	907	628	526	216	56	14	5	2.860	2	214
ZULTE	278	499	1.542	1.074	973	336	93	30	22	4.847	5	91
ARR. OUDENAARDE	3.382	5.432	13.178	8.510	7.225	2.642	813	255	126	41.563	73	1.725
BRAKEL	395	622	1.527	1.113	912	300	94	18	5	4.986	10	291
HOREBEKE	55	62	172	137	121	50	25	4	3	629	2	79
KLUISBERGEN	177	288	746	429	387	157	49	15	5	2.253	3	73
KRUISSHOUTEM	192	267	863	483	523	224	56	14	7	2.629	5	74
LIERDE	139	237	683	533	431	140	36	13	4	2.216	2	45
MAARKEDAL	158	233	607	467	408	172	53	23	10	2.131	7	269
OUDENAARDE	835	1.335	3.360	2.032	1.762	610	185	52	17	10.188	18	455

N.I.S. VOLKS- EN WONINGTELLING VAN 1991	TABEL 00-07 A PARTICULIERE HUISHOUDENS NAAR GROOTTE VAN HET HUISHOUDEN - COLLECTIEVE HUISHOUDENS - TOTALE BEVOLKING -									BLZ. 10.- ALLE ADMINISTRATIEVE EENHEDEN		
	WOONPLAATS	PARTICULIERE HUISHOUDENS									COLLECTIEVE HUISHOUDENS	
ALLEEN- WON. MANNEN		ALLEEN- WON. VROUWEN	2 PERS.	3 PERS.	4 PERS.	5 PERS.	6 PERS.	7 PERS.	8 PERS. EN MEER	TOTAAL PARTIC. HUISH.	AANTAL	AANTAL LEDEN
RONSE	929	1.654	3.073	1.773	1.334	475	159	65	58	9.520	16	268
WORTEGEM-PETEGEM	145	191	609	431	403	164	53	21	8	2.025	2	30
ZINGEM	158	269	776	534	423	162	34	12	4	2.372	2	77
ZWALM	199	274	762	578	521	188	69	18	5	2.614	6	64
ARR. SINT-NIKLAAS	6.727	9.642	26.081	16.519	13.576	4.953	1.507	419	362	79.786	94	3.196
BEVEREN	1.220	1.692	5.028	3.330	2.890	1.057	281	64	23	15.585	11	455
KRUIBEKE	392	543	1.771	1.175	923	336	87	26	17	5.270	6	195
LOKEREN	1.158	1.712	4.144	2.587	2.083	772	283	97	101	12.937	16	473
SINT-GILLIS-WAAS	413	550	1.843	1.251	1.101	424	113	37	16	5.748	5	193
SINT-NIKLAAS	2.389	3.624	8.656	5.025	4.035	1.457	440	124	133	25.883	43	1.512
STEKENE	382	526	1.794	1.240	1.054	395	129	27	19	5.566	6	99
TEMSE	773	995	2.845	1.911	1.490	512	174	44	53	8.797	7	269
PROV.WEST-VLAANDEREN	38.899	58.020	133.927	81.732	71.585	26.180	7.206	1.701	747	419.997	732	16.353
ARR. BRUGGE	10.608	15.448	32.240	19.489	16.958	5.824	1.576	397	147	102.687	194	4.321
BEERNEM	329	387	1.471	1.014	1.045	338	115	35	8	4.742	15	425
BLANKENBERGE	1.209	1.603	2.385	1.217	859	241	55	16	5	7.590	9	205
BRUGGE	5.213	7.851	14.694	8.462	7.077	2.497	692	174	63	46.723	103	2.410
DAMME	287	356	1.050	736	806	319	87	18	13	3.672	10	115
JABBEKE	258	373	1.314	899	976	334	79	11	5	4.249	10	157
KNOKKE-HEIST	1.884	2.722	4.565	2.246	1.778	515	131	36	12	13.889	14	370
OOSTKAMP	522	789	2.257	1.622	1.485	475	140	41	9	7.340	9	187
TORHOUT	423	692	2.027	1.428	1.248	475	113	37	12	6.455	11	308
ZEDELGEM	407	597	2.181	1.682	1.517	545	138	20	15	7.102	13	144
ZUIENKERKE	76	78	296	183	167	85	26	9	5	925	-	-
ARR. DIKSMUIDE	1.269	1.867	5.305	3.489	3.164	1.261	361	92	62	16.870	33	693
DIKSMUIDE	445	679	1.652	1.130	995	412	127	30	28	5.498	8	196
HOUTHULST	263	329	1.024	637	598	234	55	11	8	3.159	7	206
KOEKELARE	183	291	960	598	514	192	60	11	9	2.818	3	24
KORTEMARK	290	426	1.317	943	872	315	92	28	13	4.296	10	178
LO-RENINGE	88	142	352	181	185	108	27	12	4	1.099	5	89
ARR. IEPER	3.013	4.633	11.984	7.345	6.772	2.875	847	212	77	37.758	67	1.653
HEUVELLAND	293	338	868	564	557	273	89	23	9	3.014	4	87
IEPER	1.111	1.684	4.051	2.415	2.320	958	284	53	22	12.898	25	748
LANGEMARK-POELKAPPEL	188	246	855	564	480	206	59	15	7	2.620	2	54
MESEN	24	56	113	77	62	33	10	4	1	380	-	-
POPERINGE	546	932	2.153	1.243	1.303	571	159	45	17	6.969	15	288
VLETEREN	108	130	387	209	236	119	48	10	4	1.251	4	50
WERVIK	474	842	2.196	1.413	1.149	437	108	32	9	6.660	12	279
ZONNEBEKE	269	405	1.361	860	665	278	90	30	8	3.966	5	147
ARR. KORTRIJK	8.625	13.301	32.589	20.810	18.598	6.735	1.750	395	178	102.981	158	3.798
ANZEGEM	305	497	1.426	1.016	907	386	103	23	8	4.671	7	87
AVELGEM	237	424	1.127	711	534	223	47	17	10	3.330	5	126
DEERLIJK	230	375	1.287	861	828	302	64	15	6	3.968	3	138
HARELBEKE	743	1.110	3.141	2.122	1.789	562	154	28	10	9.659	6	141
KORTRIJK	3.484	4.971	9.225	5.277	4.725	1.759	497	98	54	30.090	62	1.453
KUURNE	346	506	1.452	1.004	863	333	75	15	5	4.599	7	115
LENDELEDE	112	209	563	411	423	138	36	10	5	1.907	3	107
MENEN	1.138	1.850	4.310	2.572	1.968	654	174	44	24	12.734	23	609
SPIERE-HELKIJN	82	108	220	135	100	49	16	3	-	713	-	-
WAREGEM	728	1.299	3.883	2.617	2.592	902	224	62	22	12.329	20	390
WEVELGEM	677	1.137	3.372	2.262	2.256	837	197	43	19	10.800	11	344
ZWEVEGEM	543	815	2.583	1.822	1.613	590	163	37	15	8.181	11	288
ARR. OOSTENDE	7.345	10.640	19.017	10.138	7.662	2.523	691	165	75	58.256	102	1.669
BREDENE	422	629	1.547	1.001	818	257	64	22	5	4.765	8	127
DE HAAN	471	650	1.359	805	609	201	62	13	8	4.178	12	128
GISTEL	274	442	1.166	781	693	237	51	18	8	3.670	7	161
ICHTEGEM	317	450	1.571	992	894	318	83	16	12	4.653	5	104
MIDDELKERKE	812	996	2.113	1.118	852	312	106	17	9	6.335	11	134
OOSTENDE	4.852	7.182	10.256	4.798	3.230	990	265	71	29	31.673	54	924
OUDENBURG	197	291	1.005	643	566	208	60	8	4	2.982	5	91

WOONPLAATS	PARTICULIERE HUISHOUDENS										COLLECTIEVE HUISHOUDENS	
	ALLEEN- WON. MANNEN	ALLEEN- WON. VROUWEN	2 PERS.	3 PERS.	4 PERS.	5 PERS.	6 PERS.	7 PERS.	8 PERS. EN MEER	TOTAAL PARTIC. HUISH.	AANTAL	AANTAL LEDEN
ARR. ROESELARE	3.571	5.653	16.171	10.450	9.256	3.517	1.022	205	89	49.934	75	1.899
HOOGLEDE	163	255	952	653	656	283	87	21	5	3.075	10	156
INGELMUNSTER	221	384	1.229	813	697	265	70	15	8	3.702	3	188
IZEGEM	746	1.158	3.143	2.094	1.786	627	167	36	12	9.769	9	322
LEDEGEM	183	296	1.034	697	685	249	80	16	9	3.249	4	79
LICHTERVELDE	184	259	940	671	551	190	56	10	5	2.866	3	66
MOORSLEDE	246	347	1.237	754	758	282	89	20	8	3.741	7	212
ROESELARE	1.616	2.651	6.426	3.981	3.376	1.309	380	67	32	19.838	31	687
STADEN	212	303	1.210	787	747	312	93	20	10	3.694	8	189
ARR. TIELT	2.199	3.039	9.567	6.382	6.111	2.195	643	152	68	30.356	57	1.542
ARDOOIE	212	299	1.050	717	660	273	84	19	13	3.327	4	143
DENTERGEM	190	230	780	542	534	207	59	18	9	2.569	4	221
MEULEBEKE	315	431	1.296	876	740	241	58	16	7	3.980	6	146
OOSTROZEBEKE	167	206	738	533	520	200	38	12	4	2.418	2	63
PITTEM	167	200	685	406	461	191	66	9	5	2.190	6	210
RUISELEDE	120	193	556	348	347	122	45	6	5	1.742	4	101
TIELT	539	817	2.120	1.392	1.404	465	148	36	10	6.931	20	388
WIELSBEKE	173	272	878	609	642	221	64	19	10	2.888	4	69
WINGENE	316	391	1.464	959	803	275	81	17	5	4.311	7	201
ARR. VEURNE	2.269	3.439	7.054	3.629	3.064	1.250	316	83	51	21.155	46	778
ALVERINGEM	177	219	598	297	286	145	41	17	8	1.788	4	66
DE PANNE	550	862	1.458	661	501	175	44	8	5	4.264	8	147
KOKSIJDE	776	1.180	2.561	1.258	996	385	102	18	14	7.290	9	118
NIEUWPOORT	465	667	1.216	665	550	209	55	17	7	3.851	11	177
VEURNE	301	511	1.221	748	731	336	74	23	17	3.962	14	270

N.I.S. VOLKS- EN WONINGTELLING VAN 1991	TABEL OO.07 B PARTICULIERE HUISHOUDENS NAAR GROOTTE VAN HET HUISHOUDEN - REFERENTIEPERSOON VAN VREEMDE NATIONALITEIT -									ARRONDISSEMENTEN
	PARTICULIERE HUISHOUDENS									
WOONPLAATS	ALLEEN- WONENDE MANNEN	ALLEEN- WONENDE VROUWEN	2 PER- SONEN	3 PER- SONEN	4 PER- SONEN	5 PER- SONEN	6 PER- SONEN	7 PER- SONEN	8 PER- SONEN EN MEER	TOTAAL PARTI- CULIERE HUIS- HOUDENS
HET RIJK	69.006	46.975	75.403	60.540	58.201	27.448	12.591	6.443	7.908	364.515
BRUSSELS HOOFDSTEDELIJK GEW.	27.708	20.745	18.546	14.275	13.345	6.848	3.854	2.302	3.066	110.689
VLAAMS GEWEST	18.372	9.805	21.374	15.716	16.659	8.290	4.155	2.249	3.123	99.743
WAALS GEWEST	22.926	16.425	35.483	30.549	28.197	12.310	4.582	1.892	1.719	154.083
WAARVAN DUITSTALIGE GEMEENS.	933	557	1.321	813	659	245	63	18	17	4.626
PROV. ANTWERPEN	8.475	3.858	8.063	5.064	4.933	2.411	1.397	829	1.607	36.637
ARR. ANTWERPEN	7.328	3.255	5.814	3.671	3.524	1.693	1.035	630	1.293	28.243
ARR. MECHELEN	393	191	491	429	435	285	207	149	265	2.845
ARR. TURNHOUT	754	412	1.758	964	974	433	155	50	49	5.549
BRABANT	32.566	23.800	24.241	19.334	19.576	9.341	4.636	2.661	3.399	139.554
ARR. BRUSSEL-HOOFDSTAD	27.708	20.745	18.546	14.275	13.345	6.848	3.854	2.302	3.066	110.689
ARR. HALLE-VILVOORDE	1.488	1.148	2.462	2.230	2.766	1.025	292	128	133	11.672
ARR. LEUVEN	1.580	784	1.073	859	1.111	459	130	70	47	6.113
ARR. NIJVEL	1.790	1.123	2.160	1.970	2.354	1.009	360	161	153	11.080
HENEGOUWEN	9.245	7.928	17.406	15.888	14.198	6.271	2.335	920	812	74.803
ARR. AAT	176	140	365	378	324	133	63	29	27	1.635
ARR. CHARLEROI	3.919	2.947	7.001	6.342	5.737	2.628	1.103	486	474	30.637
ARR. BERGEN	2.414	2.258	3.910	3.606	3.079	1.356	491	169	137	17.420
ARR. MOESKROEN	371	586	1.139	906	861	348	106	34	52	4.403
ARR. ZINNIK	1.044	858	2.321	2.086	2.155	963	298	119	60	9.904
ARR. THUIN	652	602	1.625	1.496	1.297	521	173	55	42	6.463
ARR. DOORNIK	669	537	1.045	874	745	322	101	28	20	4.341
PROV. LUIK	9.848	6.053	12.862	10.346	9.227	3.946	1.460	627	586	54.955
ARR. HOEI	363	198	511	472	358	161	56	18	14	2.151
ARR. LUIK	7.526	4.767	9.745	7.929	7.137	2.972	1.107	475	419	42.077
ARR. VERVIERS	1.861	1.034	2.420	1.759	1.593	742	272	127	149	9.957
ARR. BORGWORM	98	54	186	186	139	71	25	7	4	770
LIMBURG	2.626	1.647	5.171	4.126	4.643	2.693	1.362	678	666	23.612
ARR. HASSELT	1.177	642	1.894	1.869	2.220	1.502	872	468	440	11.084
ARR. MAASEIK	582	390	1.690	1.091	1.218	628	276	117	154	6.146
ARR. TONGEREN	867	615	1.587	1.166	1.205	563	214	93	72	6.382
LUXEMBURG	700	432	1.048	884	881	347	135	55	33	4.515
ARR. AARLEN	337	191	496	443	399	123	35	11	4	2.039
ARR. BASTENAKEN	79	39	75	85	64	36	18	10	8	414
ARR. MARCHE-EN-FAMENNE	80	52	120	87	86	40	30	10	11	516
ARR. NEUFCHATEAU	76	61	105	84	96	49	22	10	8	511
ARR. VIRTON	128	89	252	185	236	99	30	14	2	1.035
PROV. NAMEN	1.343	889	2.007	1.661	1.537	737	292	129	135	8.730
ARR. DINANT	221	175	347	256	224	87	27	13	8	1.358
ARR. NAMEN	996	601	1.380	1.199	1.102	560	241	104	114	6.297
ARR. PHILIPPEVILLE	126	113	280	206	211	90	24	12	13	1.075
PROV. OOST-VLAANDEREN	2.475	1.310	2.666	2.005	1.957	1.203	777	473	597	13.463
ARR. AALST	140	64	207	194	175	89	48	18	21	956
ARR. DENDERMONDE	130	46	157	174	180	143	76	47	55	1.008
ARR. EEKLO	101	44	240	169	163	50	20	6	4	797
ARR. GENT	1.718	972	1.278	886	895	605	417	246	257	7.274
ARR. OUDENAARDE	76	40	142	111	111	52	41	27	39	639
ARR. SINT-NIKLAAS	310	144	642	471	433	264	175	129	221	2.789
PROV. WEST-VLAANDEREN	1.728	1.058	1.939	1.432	1.249	499	197	71	73	8.246
ARR. BRUGGE	601	320	514	319	247	112	32	8	6	2.159
ARR. DIKSMUIDE	11	6	17	18	18	10	5	1	5	91
ARR. IEPER	100	96	220	200	218	81	29	11	4	959
ARR. KORTRIJK	415	276	497	469	432	159	67	35	43	2.393
ARR. OOSTENDE	380	219	352	156	118	52	22	3	2	1.304
ARR. ROESELARE	65	19	103	99	67	34	11	3	3	404
ARR. TIELT	36	13	51	33	46	17	13	8	9	226
ARR. VEURNE	120	109	185	138	103	34	18	2	1	710

WOONPLAATS	PARTICULIERE HUISHOUDENS									TOTAAL PARTI- CULIERE HUIS- HOUDENS
	ALLEEN- WONENDE MANNEN	ALLEEN- WONENDE VROUWEN	2 PER- SONEN	3 PER- SONEN	4 PER- SONEN	5 PER- SONEN	6 PER- SONEN	7 PER- SONEN	8 PER- SONEN EN MEER	
HET RIJK	69.006	46.975	75.403	60.540	58.201	27.448	12.591	6.443	7.908	364.515
PROV. ANTWERPEN	8.475	3.858	8.063	5.064	4.933	2.411	1.397	829	1.607	36.637
ARR. ANTWERPEN	7.328	3.255	5.814	3.671	3.524	1.693	1.035	630	1.293	28.243
AARTSELAAR	15	4	32	18	21	9	3	-	-	102
ANTWERPEN	6.433	2.703	3.647	2.432	2.156	1.147	863	554	1.208	21.143
BOECHOUT	3	6	28	9	17	10	2	1	1	77
BOOM	39	18	51	42	37	24	10	15	21	257
BORSBEEK	20	7	47	20	23	5	-	-	3	125
BRASSCHAAT	146	113	259	150	166	64	13	4	1	916
BRECHT	19	10	81	40	51	21	4	2	1	229
EDEGEM	45	33	71	32	54	16	4	3	3	261
ESSEN	72	48	233	121	158	62	11	6	-	711
HEMIKSEM	20	10	23	15	17	6	3	4	4	102
HOVE	5	4	15	10	11	2	3	1	5	56
KALMTHOUT	53	40	196	118	127	38	9	1	-	582
KAPellen	61	45	229	126	125	39	13	4	-	642
KONTICH	18	5	51	35	29	18	10	4	16	186
LINT	3	2	5	11	4	4	3	2	3	37
MALLE	21	7	31	20	19	6	1	1	1	107
MORTSEL	69	39	94	43	47	31	11	3	6	343
NIEL	6	5	14	14	11	8	3	1	2	64
RANST	13	2	23	16	19	6	2	-	2	83
RUMST	7	4	24	14	11	14	2	3	2	81
SHELLE	7	2	9	12	6	4	4	-	2	46
SCHILDE	44	45	128	70	82	45	12	-	1	427
SCHOTEN	67	40	176	86	107	38	15	5	1	535
STABROEK	25	10	70	57	47	23	5	2	1	240
WIJNEGEM	7	5	23	17	11	5	3	1	1	73
WOMMELGEM	13	6	27	15	21	6	2	4	-	94
WUUSTWEZEL	50	21	99	44	73	13	9	4	2	315
ZANDHOVEN	4	4	23	13	9	6	1	-	-	60
ZOERSEL	12	8	65	41	45	15	5	-	1	192
ZWIJNDRECHT	31	9	40	30	20	8	9	5	5	157
ARR. MECHELEN	393	191	491	429	435	285	207	149	265	2.845
BERLAAR	6	2	4	5	2	-	1	-	1	21
BONHEIDEN	7	2	17	8	9	6	1	-	-	50
BORNEM	14	4	28	31	27	11	9	4	11	139
DUFFEL	11	3	16	13	20	11	3	4	2	83
HEIST-OP-DEN-BERG	12	5	21	17	19	5	1	1	-	81
LIER	28	34	60	58	57	26	32	26	34	355
MECHELEN	244	111	252	195	192	157	112	84	187	1.534
NIJLEN	7	1	11	11	16	7	5	-	-	58
PUTTE	9	4	8	12	6	3	2	-	2	46
PUURS	6	2	12	15	12	8	4	2	1	62
SINT-AMANDS	7	-	9	8	10	10	4	1	6	55
SINT-KATELIJNE-WAVER	9	2	18	20	17	5	2	3	6	82
WILLEBROEK	33	21	35	36	48	36	31	24	15	279
ARR. TURNHOUT	754	412	1.758	964	974	433	155	50	49	5.549
ARENDONK	21	8	59	34	37	18	3	-	1	181
BAARLE-HERTOG	36	31	128	54	52	23	9	3	2	338
BALen	6	4	26	21	26	11	7	1	2	104
BEERSE	12	11	42	22	26	14	3	3	5	138
DESSEL	5	2	20	12	12	5	4	3	4	67
GEEL	53	27	59	41	43	22	4	-	3	252
GROBBENDONK	7	6	31	7	17	8	1	-	-	77
HERENTALS	28	29	74	59	38	16	5	1	1	251
HERENTHOUT	4	2	5	6	8	-	-	-	-	25
HERSELT	3	2	16	6	6	4	1	-	-	38
HOOGSTRATEN	46	49	305	161	163	69	23	3	2	821
HULSHOUT	-	-	5	4	2	2	1	-	-	14
KASTERLEE	17	10	44	30	26	8	3	-	1	139
LAAKDAL	9	1	14	8	14	11	2	1	1	61
LILLE	8	5	32	16	20	9	2	2	1	95
MEERHOUT	2	1	9	6	7	3	1	-	1	30

WOONPLAATS	PARTICULIERE HUISHOUDENS									TOTAAL PARTI- CULIERE HUIS- HOUDENS
	ALLEEN- WONENDE MANNEN	ALLEEN- WONENDE VROUWEN	2 PER- SONEN	3 PER- SONEN	4 PER- SONEN	5 PER- SONEN	6 PER- SONEN	7 PER- SONEN	8 PER- SONEN EN MEER	
MERKSPLAS	5	4	30	18	19	10	4	-	-	90
MOL	180	34	89	94	99	49	35	9	5	594
OLEN	3	1	12	9	10	2	2	-	2	41
OUD-TURNHOUT	25	25	137	44	38	19	6	2	1	297
RAVELS	73	51	266	130	131	45	14	5	-	715
RETIE	9	4	27	19	16	7	-	2	-	84
RIJKEVORSEL	9	2	31	14	21	8	4	1	-	90
TURNHOUT	171	91	233	111	88	42	17	11	16	780
VORSELAAR	2	2	4	2	7	5	-	2	-	24
VOSELAAR	9	3	38	15	27	16	3	-	-	111
WESTERLO	11	7	22	21	21	7	1	1	1	92
BRABANT	32.566	23.800	24.241	19.334	19.576	9.341	4.636	2.661	3.399	139.554
ARR. BRUSSEL-HOOFDSTAD	27.708	20.745	18.546	14.275	13.345	6.848	3.854	2.302	3.066	110.689
ANDERLECHT	1.455	898	1.544	1.323	1.295	621	340	215	280	7.971
OUDEGEM	421	379	381	262	289	95	27	8	2	1.864
SINT-AGATHA-BERCHEM	108	102	166	169	142	52	29	15	8	791
BRUSSEL	5.965	3.915	3.108	2.269	2.009	1.109	744	462	708	20.289
ETTERBEEK	1.466	1.289	845	521	452	226	105	63	47	5.014
EVERE	274	269	317	240	218	103	52	27	36	1.536
VORST	704	569	969	858	792	424	215	148	145	4.824
GANSHOREN	188	168	196	165	135	47	14	11	7	931
ELSENE	5.361	3.658	1.800	1.178	934	352	158	75	77	13.593
JETTE	396	239	485	335	295	134	63	33	49	2.029
KOEKELBERG	280	200	252	243	245	138	81	49	46	1.534
SINT-JANS-MOLENBEEK	1.649	1.178	1.288	1.193	1.049	702	512	355	582	8.508
SINT-GILLIS	2.052	1.258	1.438	1.172	1.022	497	253	144	223	8.059
SINT-JOOST-TEN-NODE	1.059	676	591	496	546	377	253	151	157	4.306
SCHAARBEEK	2.464	1.858	2.060	1.692	1.764	1.146	790	469	643	12.886
UKKEL	1.401	1.389	1.370	921	917	358	105	29	31	6.521
WATERMAAL-BOSVOORDE	358	313	232	181	209	69	12	2	6	1.382
SINT-LAMBRECHTS-WOLUWE	1.348	1.586	745	559	480	172	46	22	11	4.969
SINT-PIETERS-WOLUWE	759	801	759	498	552	226	55	24	8	3.682
ARR. HALLE-VILVOORDE	1.488	1.148	2.462	2.230	2.766	1.025	292	128	133	11.672
AFFLIGEM	5	3	11	11	4	2	-	-	2	38
ASSE	49	28	76	72	71	27	9	3	7	342
BEERSEL	40	23	82	78	97	49	6	5	2	382
BEVER	2	2	3	3	2	1	1	-	-	14
DILBEEK	73	48	121	114	104	33	6	4	3	506
DROGENBOS	29	13	28	21	32	17	2	3	-	145
GALMAARDEN	1	-	7	3	7	-	1	-	-	19
GOOIK	4	1	7	5	5	1	1	-	-	24
GRIMBERGEN	82	65	133	106	123	46	12	3	5	575
HALLE	51	32	77	74	71	34	10	14	14	377
HERNE	2	1	9	6	10	1	1	-	-	30
HOEILAART	61	38	109	79	99	31	10	3	2	432
KAMPENHOUT	4	9	19	16	18	6	2	1	1	76
KAPELLE-OP-DEN-BOS	2	1	13	6	5	2	-	-	-	29
KRAAINEM	89	93	170	140	196	83	18	4	5	798
LENNIK	8	2	6	6	6	2	2	-	-	32
LIEDEKERKE	4	-	8	4	11	4	1	-	-	32
LINKEBEEK	28	14	20	29	36	10	5	2	1	145
LONDERZEEL	8	5	16	11	15	8	1	3	1	68
MACHELEN	43	24	50	34	43	21	7	2	10	234
MEISE	17	7	41	49	60	6	6	2	-	188
MERCHTEM	4	1	7	8	13	6	3	-	2	44
OPWIJK	1	1	8	4	4	2	2	2	-	24
OVERIJSE	187	140	315	276	445	159	30	9	2	1.563
PEPINGEN	1	2	2	2	6	2	-	1	-	16
ROOSDAAL	3	1	4	8	10	2	-	1	-	29
SINT-GENESIUS-RODE	167	161	170	186	273	113	30	6	7	1.113
SINT-PIETERS-LEEUEW	55	41	125	128	154	43	15	5	3	569
STEENOKKERZEEL	18	4	30	17	23	9	1	3	2	107
TERNAT	8	4	16	12	12	7	1	-	-	60
VILVOORDE	148	107	291	263	294	103	63	36	43	1.348

WOONPLAATS	PARTICULIERE HUISHOUDENS									TOTAAL PARTI- CULIERE HUIS- HOUDENS
	ALLEEN- WONENDE MANNEN	ALLEEN- WONENDE VROUWEN	2 PER- SONEN	3 PER- SONEN	4 PER- SONEN	5 PER- SONEN	6 PER- SONEN	7 PER- SONEN	8 PER- SONEN EN MEER	
WEMMEL	28	28	77	64	88	21	4	-	-	310
WEZEMBEEK-OPPEM	79	89	152	154	186	78	16	7	1	762
ZAVENTEM	178	152	212	203	217	84	22	9	18	1.095
ZEMST	9	8	47	38	26	12	4	-	2	146
ARR. LEUVEN	1.580	784	1.073	859	1.111	459	130	70	47	6.113
AARSCHOT	17	7	29	27	20	8	1	2	-	111
BEGIJNENDIJK	4	-	7	3	5	1	-	-	-	20
BEKKEVOORT	-	4	5	3	4	2	-	-	-	18
BERTEM	14	9	29	29	43	13	2	1	-	140
BIERBEEK	4	5	5	6	8	3	-	-	-	31
BOORTMEERBEEK	9	3	12	17	20	9	-	1	4	75
BOUTERSEM	4	1	8	1	5	1	1	-	-	21
DIEST	58	19	28	31	42	33	31	18	8	268
GEETBETS	3	1	8	1	3	1	1	-	-	18
GLABBEEK	1	-	2	1	2	-	-	-	-	6
HAACHT	9	3	20	10	12	2	-	1	1	58
HERENT	14	7	23	19	28	8	1	-	1	101
HOEGAARDEN	4	3	4	5	6	3	1	1	-	27
HOLSBEEK	3	-	5	3	4	5	2	-	-	22
HULDENBERG	16	11	32	16	36	11	2	2	1	127
KEERBERGEN	11	11	53	52	67	30	4	1	3	232
KORTENAKEN	2	-	3	-	2	-	-	-	-	7
KORTENBERG	45	23	89	69	68	34	3	3	2	336
LANDEN	10	1	11	15	9	3	1	2	-	52
LEUVEN	1.147	521	319	208	185	67	30	24	19	2.520
LINTER	1	1	1	2	4	1	1	-	-	11
LUBBEEK	5	2	7	10	17	2	4	-	-	47
ODU-HEVERLEE	12	2	22	13	13	10	4	-	-	76
ROTSELAAR	7	1	17	6	15	5	2	-	1	54
SCHERPENHEUVEL-ZICHEM	6	6	15	15	10	6	-	2	-	60
TERVUREN	121	111	250	231	418	178	34	9	-	1.352
TIELT-WINGE	1	-	4	10	5	2	2	1	-	25
TIENEN	47	22	36	35	35	13	2	2	6	198
TREMELO	3	6	26	19	23	7	1	-	-	85
ZOUTLEEUW	2	4	3	2	2	1	-	-	1	15
ARR. NIJVEL	1.790	1.123	2.160	1.970	2.354	1.009	360	161	153	11.080
BEVEKOM	7	6	18	16	14	10	4	3	2	80
EIGENBRAKEL	97	73	177	184	212	84	25	3	2	857
KASTEELBRAKEL	20	17	57	37	48	9	6	3	1	198
CHASTRE	8	6	19	12	26	11	7	10	8	107
CHAUMONT-GISTOUX	27	17	47	24	37	15	5	1	1	174
COURT-SAINT-ETIENNE	45	17	54	47	46	20	5	8	6	248
GENEPIEN	43	39	80	65	49	26	7	5	4	318
GRAVEN	21	12	53	45	45	19	6	4	5	210
HELECINE	6	3	4	-	3	2	-	1	-	19
INCOURT	1	2	13	3	13	1	3	-	-	36
ITTER	6	7	28	28	28	9	2	2	-	110
GELDENAKEN	13	9	15	23	22	7	9	-	-	98
TERHULPEN	39	39	43	37	86	32	8	1	4	289
LASNE	37	35	118	109	180	69	13	2	3	566
MONT-SAINT-GUIBERT	17	2	16	18	14	5	4	2	-	78
NIJVEL	136	80	161	112	100	57	12	6	9	673
ORP-JAUCHE	4	2	15	9	16	6	-	1	-	53
OTTIGNIES-LOUVAIN-LA-NVE	645	316	200	180	185	83	50	28	31	1.718
PERWIJS	4	3	13	8	12	4	2	-	-	46
RAMILLIES	9	4	9	12	7	3	1	-	-	45
REBECQ	30	35	115	95	85	34	12	6	2	414
RIXENSART	93	83	141	115	140	64	13	5	6	660
TUBEKE	88	76	256	294	316	167	71	35	26	1.329
VILLERS-LA-VILLE	18	16	31	29	24	15	2	4	4	143
WALHAIN	5	3	7	14	4	5	1	-	-	39
WATERLOO	238	152	308	300	466	194	55	21	16	1.750
WAVER	133	69	162	154	176	58	37	10	23	822

WOONPLAATS	PARTICULIERE HUISHOUDENS									TOTAAL PARTI- CULIERE HUIS- HOUDENS
	ALLEEN- WONENDE MANNEN	ALLEEN- WONENDE VROUWEN	2 PER- SONEN	3 PER- SONEN	4 PER- SONEN	5 PER- SONEN	6 PER- SONEN	7 PER- SONEN	8 PER- SONEN EN MEER	
HENEGOUWEN	9.245	7.928	17.406	15.688	14.198	6.271	2.335	920	812	74.803
ARR. AAT	176	140	365	378	324	133	63	29	27	1.635
AAT	51	26	54	58	46	19	3	2	-	259
BELOEIL	39	20	66	80	47	21	12	3	1	289
BERNISSART	51	61	171	156	166	75	41	20	23	764
BRUGELLETTE	8	13	17	15	13	2	2	1	-	71
CHIEVRES	7	6	15	33	13	3	1	-	-	78
ELZELE	5	4	7	8	10	7	3	1	1	46
VLOESBERG	4	4	12	6	1	2	-	-	-	29
FRASNES-LEZ-ANVAING	11	6	23	22	28	4	1	2	2	99
ARR. CHARLEROI	3.919	2.947	7.001	6.342	5.737	2.628	1.103	486	474	30.637
AISEAU-PRESLES	77	63	262	215	174	118	61	25	24	1.019
CHAPELLE-LEZ-HERLAIMONT	98	111	376	352	346	150	62	10	7	1.512
CHARLEROI	2.474	1.678	3.478	3.056	2.632	1.215	528	225	248	15.534
CHATELET	428	380	810	699	638	259	89	43	30	3.376
COURCELLES	183	152	452	465	399	158	63	33	21	1.926
FARCIENNES	95	77	230	227	262	155	88	57	39	1.230
FLEURUS	175	151	333	344	342	176	50	18	22	1.611
FONTAINE-L'EVEQUE	121	141	391	310	322	134	58	23	27	1.527
GERPINNES	34	23	83	95	66	22	4	-	3	330
LES BONS VILLERS	10	11	29	36	39	14	8	5	10	162
MANAGE	137	91	332	326	330	146	59	32	14	1.467
MONTIGNIES-LE-TILLEUL	30	28	95	85	61	18	1	1	-	319
PONT-A-CELLES	32	23	67	77	62	26	16	1	3	307
SENEFFE	25	18	63	55	64	37	16	13	26	317
ARR. BERGEN	2.414	2.258	3.910	3.606	3.079	1.356	491	169	137	17.420
BOUSSU	113	122	343	349	364	150	49	22	14	1.526
COLFONTAINE	118	142	321	293	328	161	55	22	24	1.464
DOUR	118	71	144	134	133	59	26	7	7	699
FRAMERIES	118	120	311	255	250	99	37	8	5	1.203
HENSIES	39	41	103	89	79	71	38	20	13	493
HONNELLES	19	17	29	39	28	9	3	2	-	146
JURBEKE	18	104	105	110	58	19	2	2	2	420
LENS	5	15	27	25	17	3	-	1	1	94
BERGEN	1.508	1.288	1.623	1.510	1.092	444	157	50	44	7.716
QUAREGNON	152	113	403	348	347	204	82	29	18	1.696
QUEVY	20	22	51	41	34	12	5	1	-	186
QUIEVRAIN	43	50	108	123	105	43	11	2	6	491
SAINT-GHISLAIN	143	153	342	290	244	82	26	3	3	1.286
ARR. MOESKROEN	371	586	1.139	906	861	348	106	34	52	4.403
KOMEN-WAASTEN	122	150	333	280	294	117	35	6	5	1.342
MOESKROEN	249	436	806	626	567	231	71	28	47	3.061
ARR. ZINNIK	1.044	858	2.321	2.086	2.155	963	298	119	60	9.904
'S GRAVENBRAKEL	75	43	119	113	101	39	15	11	4	520
ECAUSSINNES	23	17	34	38	33	16	2	-	2	165
EDINGEN	18	13	39	35	38	16	4	5	1	169
LA LOUVIERE	800	608	1.841	1.587	1.715	783	239	85	41	7.699
LE ROEULX	23	35	74	60	61	28	10	3	2	296
LESSEN	33	20	42	53	39	20	3	2	2	214
OPZULLIK	5	9	17	22	13	11	2	1	-	80
ZINNIK	67	113	155	178	155	50	23	12	8	761
ARR. THUIN	652	602	1.625	1.496	1.297	521	173	55	42	6.463
ANDERLUES	76	65	204	176	145	39	25	8	7	745
BEAUMONT	11	9	22	18	8	9	4	-	-	81
BINCHE	193	185	536	534	474	182	59	18	19	2.200
CHIMAY	25	19	44	29	24	14	7	4	2	168
ERQUELINNES	64	86	126	98	87	33	14	6	-	514
ESTINNES	18	21	34	41	35	16	2	-	-	167
FROIDCHAPELLE	4	2	10	3	4	2	1	-	-	26
HAM-SUR-HEURE-NALINNES	15	17	63	52	55	19	-	-	-	221
LOBBES	6	4	19	24	17	5	3	-	-	78
MERBES-LE-CHATEAU	13	8	32	20	28	7	1	1	1	111

WOONPLAATS	PARTICULIERE HUISHOUDENS									TOTAAL PARTI- CULIERE HUIS- HOUDENS
	ALLEEN- WONENDE MANNEN	ALLEEN- WONENDE VROUWEN	2 PER- SONEN	3 PER- SONEN	4 PER- SONEN	5 PER- SONEN	6 PER- SONEN	7 PER- SONEN	8 PER- SONEN EN MEER	
MOMIGNIES	21	33	51	43	36	11	9	3	-	207
MORLANWELZ	157	130	392	373	327	155	43	12	12	1.601
SIVRY-RANCE	18	6	27	22	16	6	-	1	-	96
THUIN	31	17	65	63	41	23	5	2	1	248
ARR. DOORNIK	669	537	1.045	874	745	322	101	28	20	4.341
ANTOING	10	16	44	29	36	13	2	1	1	152
BRUNEHAUT	24	28	72	54	51	29	6	2	-	266
CELLES	4	2	15	15	20	8	1	1	1	67
ESTAIMPUIS	43	80	229	171	146	49	16	4	3	741
LEUZE-EN-HAINAUT	27	23	38	35	31	20	9	1	-	184
MONT-DE-L'ENCLUS	3	6	15	10	5	4	1	-	1	45
PECQ	10	9	26	24	23	3	2	-	-	97
PERUWELZ	121	93	194	172	126	75	25	13	8	827
RUMES	4	6	27	24	28	11	5	-	-	105
DOORNIK	423	274	385	340	279	110	34	6	6	1.857
PROV. LUIK	9.848	6.053	12.862	10.346	9.227	3.946	1.460	627	586	54.955
ARR. HOEI	363	198	511	472	358	161	56	18	14	2.151
AMAY	40	23	76	90	55	28	7	6	-	325
ANTHISNES	3	6	15	15	16	5	-	1	-	61
BURDINNE	2	3	10	11	1	4	-	-	-	31
CLAVIER	6	1	13	11	14	2	1	-	-	48
ENGIS	30	23	85	71	38	17	11	1	-	276
FERRIERES	5	-	11	6	3	2	-	-	-	27
HAMOIR	10	7	4	9	10	2	-	-	-	42
HERON	1	3	11	3	9	4	1	-	2	34
HOEI	194	88	121	92	56	36	15	2	9	613
MARCHIN	16	5	31	34	36	15	5	4	1	147
MODAVE	8	9	35	19	16	5	2	-	-	94
NANDRIN	12	1	10	20	20	2	3	2	-	70
OUFFET	4	8	9	12	8	5	-	-	-	46
TINLOT	3	3	3	4	7	3	-	-	-	23
VERLAINE	5	2	10	10	11	7	1	-	-	46
VILLERS-LE-BOUILLET	5	4	19	21	25	5	1	-	-	80
WANZE	19	12	48	44	33	19	9	2	2	188
ARR. LUIK	7.526	4.767	9.745	7.929	7.137	2.972	1.107	475	419	42.077
ANS	138	135	381	388	363	137	56	27	27	1.652
AWANS	22	16	48	54	51	14	4	1	2	212
AYWAILLE	19	7	28	15	21	9	3	2	-	104
BITSINGEN	33	15	52	44	31	13	6	3	-	197
BEYNE-HEUSAY	69	82	203	155	150	55	20	10	5	749
BLEGNY	37	17	73	73	69	29	17	3	5	323
CHAUDFONTAINE	69	44	121	94	96	27	6	2	-	459
COMBLAIN-AU-PONT	14	10	35	35	27	15	4	2	-	142
DALHEM	13	8	30	25	27	9	2	1	1	116
ESNEUX	46	31	70	42	44	13	3	1	-	250
FLEMALLE	184	184	476	388	274	96	26	7	6	1.641
FLERON	88	122	230	209	215	92	42	14	18	1.030
GRACE-HOLLOGNE	197	210	507	469	476	217	53	18	11	2.158
HERSTAL	392	328	942	767	725	282	85	25	13	3.559
JUPRELLE	19	15	30	49	73	10	4	3	9	212
LUIK	4.826	2.299	3.430	2.560	2.099	996	439	214	229	17.092
NEUPRE	16	8	58	48	50	9	6	-	-	195
OUPEYE	121	114	225	226	223	70	16	6	8	1.009
SAINT-NICOLAS	323	307	814	700	730	308	99	42	17	3.340
SERAING	649	626	1.530	1.153	955	351	133	56	35	5.488
SOUMAGNE	52	50	118	124	142	64	13	8	-	571
SPRIMONT	24	23	57	44	52	12	5	3	2	222
TROOZ	33	35	93	89	71	23	10	2	3	359
WEZET	142	81	194	178	173	121	55	25	28	997
ARR. VERVIERS	1.861	1.034	2.420	1.759	1.593	742	272	127	149	9.957
AMEL	8	-	9	7	9	3	2	-	-	38
AUBEL	8	3	16	10	7	9	-	-	-	53
BAELEN	20	11	36	18	14	7	3	1	-	110
BULLINGEN	16	5	12	14	10	10	2	1	-	70

WOONPLAATS	PARTICULIERE HUISHOUDENS									TOTAAL PARTI- CULIERE HUIS- HOUDENS
	ALLEEN- WONENDE MANNEN	ALLEEN- WONENDE VROUWEN	2 PER- SONEN	3 PER- SONEN	4 PER- SONEN	5 PER- SONEN	6 PER- SONEN	7 PER- SONEN	8 PER- SONEN EN MEER	
BURG-REULAND	14	4	32	23	18	11	4	1	-	107
BUTGENBACH	3	6	17	15	13	6	2	1	-	63
DISON	59	40	85	82	111	57	28	15	25	502
EUPEN	173	116	227	132	128	43	17	4	8	848
HERVE	40	22	91	72	92	49	11	5	8	390
JALHAY	4	9	12	13	11	5	3	-	-	57
KELMIS	281	158	366	238	174	48	10	3	2	1.280
LIERNEUX	2	3	3	4	3	1	2	-	1	19
LIMBURG	10	12	29	25	18	8	3	-	-	105
LONTZEN	89	42	99	60	50	25	6	4	4	379
MALMEDY	32	28	59	40	25	26	3	5	3	221
OLNE	5	5	16	20	16	3	1	-	-	66
PEPINSTER	15	8	26	27	22	10	6	2	1	117
PLOMBIERES	165	57	169	113	99	35	14	2	2	656
RAEREN	327	221	528	306	236	87	16	3	2	1.726
SANKT-VITH	22	5	31	18	21	12	4	1	1	115
SPA	53	35	55	34	31	11	1	1	-	221
STAVELOT	21	10	16	10	17	7	1	1	-	83
STOUMONT	6	3	5	6	5	-	-	-	-	25
THEUX	15	10	15	22	27	9	1	-	1	100
THIMISTER-CLERMONT	10	1	20	11	14	5	-	-	-	61
TROIS-PONTS	5	1	3	4	7	-	-	-	-	20
VERVIERS	419	191	370	377	360	233	125	71	90	2.236
WEISMES	9	10	20	15	14	3	-	-	-	71
WELKENRAEDT	30	18	53	43	41	19	7	6	1	218
ARR. BORGWORM	98	54	186	186	139	71	25	7	4	770
BERLOZ	1	1	7	1	2	1	1	-	-	14
BRAIVES	3	1	13	15	6	5	1	-	-	44
CRISNEE	3	4	4	5	6	2	-	1	-	25
DONCEEL	2	1	3	9	9	6	3	-	1	34
FAIMES	4	3	4	4	5	1	4	-	-	25
FEXHE-LE-HAUT-CLOCHER	3	1	11	13	7	3	1	-	-	39
GEER	2	-	3	5	2	3	-	-	-	15
HANNUIT	14	6	24	21	13	12	6	1	1	98
LJSEM	4	1	1	1	7	3	1	1	-	19
OERLE	8	4	4	7	10	1	2	-	-	36
REMICOURT	6	2	11	9	9	5	1	2	-	45
SAINT-GEORGES-SUR-MEUSE	21	18	69	68	36	20	2	-	1	235
BORGWORM	25	12	31	24	23	8	3	2	1	129
WASSEIGES	2	-	1	4	4	1	-	-	-	12
LIMBURG	2.626	1.647	5.171	4.126	4.643	2.693	1.362	678	666	23.612
ARR. HASSELT	1.177	642	1.894	1.869	2.220	1.502	872	468	440	11.084
AS	17	16	46	23	26	14	6	1	2	151
BERINGEN	65	49	219	212	288	222	171	104	78	1.408
DIEPENBEEK	23	6	21	26	37	17	4	3	-	137
GENK	563	311	895	911	1.096	773	404	207	249	5.409
GINGELOM	3	1	7	4	3	1	-	-	-	19
HALEN	2	3	3	9	14	1	7	2	1	42
HAM	5	5	28	20	28	14	8	4	4	116
HASSELT	234	76	204	141	130	72	47	32	37	973
HERK-DE-STAD	4	-	11	14	9	5	1	-	-	44
HEUSDEN-ZOLDER	146	103	230	285	318	239	146	73	43	1.583
LEOPOLDSBURG	12	17	42	45	47	36	29	13	10	251
LUMMEN	7	3	12	10	16	15	9	7	3	82
NIEUWERKERKEN	-	3	3	1	4	1	-	2	-	14
OPGLABBEK	13	4	27	37	41	13	9	-	2	146
SINT-TRUIDEN	33	18	43	37	48	22	5	3	3	212
TESSENDERLO	9	4	19	22	23	15	8	8	5	113
ZONHOVEN	24	13	41	36	58	24	14	9	1	220
ZUTENDAAL	17	10	43	36	34	18	4	-	2	164
ARR. MAASEIK	582	390	1.690	1.091	1.218	628	276	117	154	6.146
BOCHOLT	25	6	58	41	35	13	4	1	-	183
BREE	13	7	45	30	21	18	5	3	3	145
DILSEN-STOKKEM	55	27	126	93	91	61	38	19	7	517
HAMONT-ACHEL	94	88	401	147	172	65	14	2	8	991

WOONPLAATS	PARTICULIERE HUISHOUDENS									TOTAAL PARTI- CULIERE HUIS- HOUDENS
	ALLEEN- WONENDE MANNEN	ALLEEN- WONENDE VROUWEN	2 PER- SONEN	3 PER- SONEN	4 PER- SONEN	5 PER- SONEN	6 PER- SONEN	7 PER- SONEN	8 PER- SONEN EN MEER	
HECHTEL-EKSEL	21	19	62	25	31	11	6	2	5	182
HOUTHALEN-HELCHTEREN	98	71	252	332	424	271	130	47	96	1.721
KINROOI	25	15	106	54	66	23	4	4	1	298
LOMMEL	74	38	232	128	127	74	34	18	6	731
MAASEIK	104	58	169	93	94	37	21	11	14	601
MEEUWEN-GRUITRODE	10	10	24	19	11	7	-	1	-	82
NEERPELT	41	37	139	74	79	33	12	4	8	427
OVERPELT	10	5	49	36	40	5	5	3	1	154
PEER	12	9	27	19	27	10	3	2	5	114
ARR. TONGEREN	867	615	1.587	1.166	1.205	563	214	93	72	6.382
ALKEN	5	1	15	8	9	4	-	1	-	43
BILZEN	63	29	103	60	83	53	18	6	12	427
BORGLOON	6	2	9	5	5	11	1	1	-	40
HEERS	1	1	3	4	9	2	2	-	-	22
HERSTAPPE	-	-	1	-	-	-	-	-	-	1
HOESELT	11	3	19	16	19	8	1	1	-	78
KORTESSEM	8	1	6	12	11	4	4	-	1	47
LANAKEN	297	244	460	241	209	74	8	3	-	1.536
MAASMECHELEN	317	217	633	591	644	331	154	76	53	3.016
RIEMST	74	63	171	93	87	22	9	2	2	523
TONGEREN	60	33	84	81	64	27	7	1	2	359
VOEREN	24	21	81	51	58	24	8	2	2	271
WELLEN	1	-	2	4	7	3	2	-	-	19
LUXEMBURG	700	432	1.048	884	881	347	135	55	33	4.515
ARR. AARLEN	337	191	496	443	399	123	35	11	4	2.039
AARLEN	226	99	157	134	110	33	13	3	1	776
ATTERT	7	5	18	12	16	6	-	1	-	65
AUBANGE	87	72	254	213	172	63	12	3	3	879
MARTELANGE	5	7	14	12	5	6	1	-	-	50
MESSANCY	12	8	53	72	96	15	9	4	-	269
ARR. BASTENAKEN	79	39	75	85	64	36	18	10	8	414
BASTENAKEN	27	11	24	31	21	15	11	7	6	153
BERTOEGNE	3	1	1	1	-	1	-	-	1	8
FAUVILLERS	5	4	-	3	3	3	-	-	-	18
GOUVY	13	7	16	13	9	4	-	-	-	62
HOUFFALIZE	11	5	13	10	11	3	1	-	-	54
SAINTE-ODE	4	2	3	5	4	1	1	1	-	21
VAUX-SUR-SURE	3	-	2	8	2	3	-	1	-	19
VIELSALM	13	9	16	14	14	6	5	1	1	79
ARR. MARCHE-EN-FAMENNE	80	52	120	87	86	40	30	10	11	516
DURBUY	19	15	26	15	13	2	5	-	1	96
EREZEE	1	1	5	2	3	2	-	-	-	14
HOTTON	2	9	14	6	5	4	2	1	-	43
LA ROCHE-EN-ARDENNE	10	5	10	6	9	-	-	-	-	40
MANHAY	3	-	7	3	2	2	2	-	1	20
MARCHE-EN-FAMENNE	24	16	29	45	42	26	18	8	8	216
NASSOGNE	14	2	14	5	8	2	2	1	1	49
RENDEUX	5	2	11	1	1	2	-	-	-	22
TENNEVILLE	2	2	4	4	3	-	1	-	-	16
ARR. NEUFCHATEAU	76	61	105	84	96	49	22	10	8	511
BERTRIX	11	5	15	13	9	12	4	4	4	77
BOUILLON	15	14	27	28	30	6	5	-	1	126
DAVERDISSE	1	1	-	-	2	2	-	-	-	6
HERBEUMONT	4	2	4	2	3	2	-	-	-	17
LEGLISE	3	4	7	4	2	-	1	-	-	21
LIBIN	5	1	8	4	9	3	1	2	1	34
LIBRAMONT-CHEVIGNY	17	9	11	7	13	4	4	1	2	68
NEUFCHATEAU	5	6	7	11	16	8	3	2	-	58

N.I.S. VOLKS- EN WONINGTELLING VAN 1991	TABEL 00.07 B PARTICULIERE HUISHOUDENS NAAR GROOTTE VAN HET HUISHOUDEN - REFERENTIEPERSOON VAN VREEMDE NATIONALITEIT -									BLZ. 8.- ALLE ADMINISTRATIEVE EENHEDEN
	PARTICULIERE HUISHOUDENS									
WOONPLAATS	ALLEEN- WONENDE MANNEN	ALLEEN- WONENDE VROUWEN	2 PER- SONEN	3 PER- SONEN	4 PER- SONEN	5 PER- SONEN	6 PER- SONEN	7 PER- SONEN	8 PER- SONEN EN MEER	TOTAAL PARTI- CULIERE HUIS- HOUDENS
PALISEUL	4	7	12	2	4	2	1	1	-	33
SAINT-HUBERT	5	6	10	8	3	5	-	-	-	37
TELLIN	5	4	2	2	-	2	1	-	-	16
WELLIN	1	2	2	3	5	3	2	-	-	18
ARR. VIRTON	128	89	252	185	236	99	30	14	2	1.035
CHINY	8	12	13	4	12	7	3	2	-	61
ETALLE	5	4	14	11	8	3	-	1	-	46
FLORENVILLE	27	15	36	16	34	7	-	-	-	135
HABAY	10	5	16	11	14	8	2	1	-	67
MEIX-DEVANT-VIRTON	7	6	11	10	10	7	1	-	-	52
MUSSON	11	10	48	33	36	14	4	1	-	157
ROUVROY	3	3	10	15	18	9	4	1	-	63
SAINT-LEGER	4	6	16	14	21	2	2	1	-	66
TINTIGNY	10	1	9	11	6	5	1	-	-	43
VIRTON	43	27	79	60	77	37	13	7	2	345
PROV. NAMEN	1.343	889	2.007	1.661	1.537	737	292	129	135	8.730
ARR. DINANT	221	175	347	256	224	87	27	13	8	1.358
ANHEE	17	11	34	19	15	6	4	-	-	106
BEAURAING	16	12	44	37	31	14	7	-	1	162
BIEVRE	4	3	6	5	11	4	1	1	-	35
CINEY	24	18	32	19	16	4	-	4	4	121
DINANT	40	41	48	44	20	9	4	1	1	208
GEDINNE	8	6	13	8	13	5	-	-	-	53
HAMOIS	8	2	10	9	9	5	3	1	-	47
HASTIERE	27	26	31	24	36	8	-	1	-	153
HAVELANGE	-	2	7	4	7	4	2	1	-	27
HOUYET	6	8	12	9	2	3	1	1	1	43
ONHAYE	3	2	7	2	4	4	-	-	1	23
ROCHFORT	32	15	41	26	19	7	3	-	-	143
SOMME-LEUZE	6	6	11	7	5	1	-	-	-	36
VRESSE-SUR-SEMOIS	19	6	18	15	8	2	-	-	-	68
VVOIR	11	17	33	28	28	11	2	3	-	133
ARR. NAMEN	996	601	1.380	1.199	1.102	560	241	104	114	6.297
ANDENNE	83	49	166	110	127	59	23	9	13	639
ASSESE	4	5	3	6	14	1	3	1	-	37
EGHEZEE	4	9	25	26	32	7	4	1	-	108
FERNELMONT	6	8	8	11	5	3	-	-	-	41
FLOREFFE	8	13	27	23	19	12	2	-	1	105
FOSSES-LA-VILLE	11	11	34	22	21	8	2	1	-	110
GEMBLoux	65	41	93	66	62	25	11	4	5	372
GESVES	8	7	15	9	6	3	-	1	-	49
JEMEPPE-SUR-SAMBRE	39	23	81	96	80	28	10	3	4	364
LA BRUYERE	5	1	14	10	7	6	3	2	1	49
METTET	12	14	31	43	29	9	4	-	1	143
NAMEN	610	297	446	355	317	212	115	67	67	2.486
OHEY	3	1	6	11	5	3	2	-	-	31
PROFONDEVILLE	13	11	29	19	28	15	5	-	1	121
SAMBREVILLE	114	105	363	346	301	162	56	15	20	1.482
SOMBREFFE	11	6	39	46	49	7	1	-	1	160
ARR. PHILIPPEVILLE	126	113	280	206	211	90	24	12	13	1.075
CERFONTAINE	4	3	15	2	13	2	1	-	-	40
COUVIN	45	34	77	44	48	25	10	6	7	296
DOISCHE	8	5	6	9	10	4	1	-	1	44
FLORENNES	7	16	28	26	21	11	4	1	2	116
PHILIPPEVILLE	19	26	40	18	24	10	2	3	3	145
VIROINVAL	15	9	34	30	28	9	2	2	-	129
WALCOURT	28	20	80	77	67	29	4	-	-	305

WOONPLAATS	PARTICULIERE HUISHOUDENS									TOTAAL PARTI- CULIERE HUIS- HOUDENS
	ALLEEN- WONENDE MANNEN	ALLEEN- WONENDE VROUWEN	2 PER- SONEN	3 PER- SONEN	4 PER- SONEN	5 PER- SONEN	6 PER- SONEN	7 PER- SONEN	8 PER- SONEN EN MEER	
PROV. OOST-VLAANDEREN	2.475	1.310	2.666	2.005	1.957	1.203	777	473	597	13.463
ARR. AALST	140	64	207	194	175	89	48	18	21	956
AALST	79	31	104	87	78	45	33	14	16	487
DENDERLEEUV	3	3	11	7	8	3	-	-	1	36
ERPE-MERE	4	2	6	8	14	4	-	-	1	39
GERAARDSBERGEN	15	8	19	28	15	7	4	-	2	98
HAALERT	5	3	5	11	7	2	-	-	-	33
HERZELE	4	3	5	2	6	-	-	-	-	20
LEDE	3	3	7	8	8	7	-	-	-	36
NINOVE	22	10	44	29	30	17	9	3	1	165
SINT-LIEVENS-HOUTEM	1	-	2	3	2	-	-	1	-	9
ZOTTEGEM	4	1	4	11	7	4	2	-	-	33
ARR. DENDERMONDE	130	46	157	174	180	143	76	47	55	1.008
BERLARE	7	1	8	13	7	2	2	-	-	40
BUGGENHOUT	8	5	5	7	8	7	2	1	1	44
DENDERMONDE	29	12	39	45	46	20	12	7	9	219
HAMME	27	7	20	22	15	26	13	10	11	151
LAARNE	3	3	1	6	7	5	2	2	1	30
LEBBEKE	8	1	10	11	11	7	2	7	5	62
WAASMUNSTER	8	1	20	12	11	5	-	2	7	66
WETTEREN	20	5	24	14	23	17	15	4	3	125
WICHELEN	1	1	2	4	5	1	2	1	1	18
ZELE	19	10	28	40	47	53	26	13	17	253
ARR. EEKLO	101	44	240	169	163	50	20	6	4	797
ASSENEDE	11	3	44	30	30	9	2	-	-	129
EEKLO	28	12	30	20	21	8	3	1	-	123
KAPRIJKE	1	1	1	5	7	3	1	-	-	19
MALDEGEM	10	7	22	29	38	11	5	-	-	122
SINT-LAUREINS	15	4	30	18	16	3	1	1	-	88
ZELZATE	36	17	113	67	51	16	8	4	4	316
ARR. GENT	1.718	972	1.278	886	895	605	417	246	257	7.274
AALTER	6	1	12	6	8	3	-	-	-	36
DEINZE	13	8	35	18	21	12	4	4	2	117
DE PINTE	2	2	10	10	11	3	2	-	-	40
DESTELBERGEN	6	5	25	20	24	8	-	1	-	89
EVERGEM	13	7	55	31	30	7	3	-	1	147
GAVERE	4	2	3	6	7	2	-	1	-	25
GENT	1.628	911	957	644	660	506	394	233	247	6.180
KNESSELARE	2	3	4	7	7	1	1	-	-	25
LOCHRISTI	4	2	20	10	22	6	2	1	-	67
LOVENDEGEM	4	2	7	14	8	5	-	1	1	42
MELLE	4	3	13	8	6	3	-	-	-	37
MERELBEKE	2	3	16	22	17	7	1	-	-	68
MOERBEKE	4	3	33	19	15	9	-	-	-	83
NAZARETH	-	4	9	9	5	2	1	-	-	30
NEVELE	4	2	3	1	2	2	-	-	-	12
OOSTERZELE	-	-	3	7	2	1	-	-	-	13
SINT-MARTENS-LATEM	11	6	24	16	13	13	2	-	1	86
WAARSCHOOT	1	2	8	3	6	-	1	-	-	21
WACHTEBEKE	4	2	30	22	20	5	4	2	2	91
ZOMERGEM	2	1	5	6	5	1	-	1	-	21
ZULTE	4	3	6	7	8	9	2	2	3	44
ARR. OUDENAARDE	76	40	142	111	111	52	41	27	39	639
BRAKEL	1	1	10	3	8	1	-	1	-	25
HOREBEKE	-	-	3	1	2	-	-	-	-	6
KLUISBERGEN	4	1	9	6	3	-	1	-	-	24
KRUISSHOUTEM	2	-	6	3	7	2	1	1	-	22
LIERDE	-	-	1	-	2	1	-	-	-	4
MAARKEDAL	3	-	7	5	2	1	-	-	1	19
OUDENAARDE	18	6	24	17	19	9	7	5	2	107

WOONPLAATS	PARTICULIERE HUISHOUDENS									TOTAAL PARTI- CULIERE HUIS- HOUDENS
	ALLEEN- WONENDE MANNEN	ALLEEN- WONENDE VROUWEN	2 PER- SONEN	3 PER- SONEN	4 PER- SONEN	5 PER- SONEN	6 PER- SONEN	7 PER- SONEN	8 PER- SONEN EN MEER	
RONSE	46	32	76	69	61	34	31	20	36	405
WORTEGEM-PETEGEM	-	-	1	1	-	2	1	-	-	5
ZINGEM	1	-	2	4	4	1	-	-	-	12
ZWALM	1	-	3	2	3	1	-	-	-	10
ARR. SINT-NIKLAAS	310	144	642	471	493	264	175	129	221	2.789
BEVEREN	41	12	122	78	66	22	4	5	1	351
KRUIBEKE	11	3	21	16	13	17	9	5	6	101
LOKEREN	81	34	95	76	66	74	58	45	79	608
SINT-GILLIS-WAAS	17	7	64	66	53	20	11	5	3	246
SINT-NIKLAAS	105	52	185	124	124	78	63	43	89	863
STEKENE	18	12	104	68	47	15	4	4	2	274
TEMSE	37	24	51	43	64	38	26	22	41	346
PROV. WEST-VLAANDEREN	1.728	1.058	1.939	1.432	1.249	499	197	71	73	8.246
ARR. BRUGGE	601	320	514	319	247	112	32	8	6	2.159
BEERNEM	3	1	7	6	5	2	2	-	-	26
BLANKENBERGE	56	25	51	38	16	9	3	1	-	199
BRUGGE	398	194	181	147	114	58	10	4	2	1.108
DAMME	2	1	17	13	13	3	1	-	-	50
JABBEKE	2	2	9	6	9	6	2	-	1	37
KNOKKE-HEIST	126	88	210	77	51	23	8	2	2	587
OOSTKAMP	9	4	13	9	20	3	2	1	-	61
TORHOUT	-	-	10	4	9	4	3	-	-	30
ZEDELGEM	3	4	11	15	10	4	1	-	1	49
ZUIENKERKE	2	1	5	4	-	-	-	-	-	12
ARR. DIKSMUIDE	11	6	17	18	18	10	5	1	5	91
DIKSMUIDE	6	4	9	6	8	4	1	-	1	39
HOUTHULST	1	-	3	6	5	2	1	-	3	21
KOEKELARE	2	1	4	2	1	3	2	-	1	16
KORTEMARK	1	-	1	3	2	-	-	-	-	7
LO-RENINGE	1	1	-	1	2	1	1	1	-	8
ARR. IEPER	100	96	220	200	218	81	29	11	4	959
HEUVELLAND	14	21	29	34	40	13	7	-	-	158
IEPER	48	20	61	62	62	26	8	1	2	290
LANGEMARK-POELKAPELLE	-	-	4	3	5	1	-	-	1	14
MESEN	1	5	4	8	5	3	2	-	-	28
POPERINGE	11	13	37	26	40	17	6	7	-	157
VLETEREN	1	2	2	-	3	1	-	1	-	10
WERVIK	22	32	72	58	60	14	3	2	1	264
ZONNEBEKE	3	3	11	9	3	6	3	-	-	38
ARR. KORTRIJK	415	276	497	469	432	159	67	35	43	2.393
ANZEGEM	5	1	5	5	12	6	1	-	-	35
AVELGEM	5	4	10	12	10	3	-	1	1	46
DEERLIJK	1	3	6	5	14	1	-	1	1	32
HARELBEKE	28	7	32	19	27	9	1	1	1	125
KORTRIJK	236	110	155	136	114	51	25	13	23	863
KUURNE	10	6	19	13	11	4	1	1	1	66
LENDELEDE	2	1	2	5	2	1	-	-	-	13
MENEN	78	110	175	173	142	40	18	4	4	744
SPIERE-HELKIJN	7	4	8	6	9	2	3	-	-	39
WAREGEM	18	9	35	27	33	23	11	13	11	180
WEVELGEM	13	18	34	43	36	13	1	1	1	160
ZWEVEGEM	12	3	16	25	22	6	6	-	-	90
ARR. OOSTENDE	380	219	352	156	118	52	22	3	2	1.304
BREDENE	23	5	19	15	11	6	3	-	-	82
DE HAAN	22	12	34	23	7	4	2	-	1	105
GISTEL	5	-	7	7	2	1	-	1	-	23
ICHTEGEM	-	2	9	5	3	4	-	1	-	24
MIDDELKERKE	51	16	40	16	8	3	5	-	-	139
OOSTENDE	279	183	241	87	84	33	12	1	1	921
OUDENBURG	-	1	2	3	3	1	-	-	-	10

WOONPLAATS	PARTICULIERE HUISHOUDENS									TOTAAL PARTI- CULIERE HUIS- HOUDENS
	ALLEEN- WONENDE MANNEN	ALLEEN- WONENDE VROUWEN	2 PER- SONEN	3 PER- SONEN	4 PER- SONEN	5 PER- SONEN	6 PER- SONEN	7 PER- SONEN	8 PER- SONEN EN MEER	
ARR. ROESELARE	65	19	103	99	67	34	11	3	3	404
HOOGLEDE	2	1	5	3	2	2	-	1	-	16
INGELMUNSTER	2	3	6	10	3	2	-	-	-	26
IZEGEM	15	3	15	20	11	8	3	1	-	76
LEDEGEM	-	1	5	3	3	2	1	-	-	15
LICHTERVELDE	1	2	4	-	3	1	-	-	1	12
MOORSLEDE	2	1	6	6	5	1	1	-	-	22
ROESELARE	43	8	61	56	36	17	6	1	2	230
STADEN	-	-	1	1	4	1	-	-	-	7
ARR. TIELT	36	13	51	33	46	17	13	8	9	226
ARDOOIE	1	-	7	3	2	2	1	1	-	17
DENTERGEM	5	-	5	6	4	3	2	1	5	31
MEULEBEKE	4	3	5	8	6	2	2	1	-	31
OOSTROZEBEKE	3	2	4	4	2	2	1	-	-	18
PITTEM	3	2	1	1	2	-	1	-	-	10
RUISELEDE	2	1	-	1	4	1	1	-	-	10
TIELT	8	3	17	5	14	3	-	2	2	54
WIELSBEKE	9	1	8	2	9	4	3	3	2	41
WINGENE	1	1	4	3	3	-	2	-	-	14
ARR. VEURNE	120	109	185	138	103	34	18	2	1	710
ALVERINGEM	3	6	7	9	9	1	-	-	-	35
DE PANNE	46	40	72	55	37	12	9	1	1	273
KOKSIJDE	51	45	64	40	34	12	4	1	-	251
NIEUWPOORT	16	12	30	15	9	3	4	-	-	89
VEURNE	4	6	12	19	14	6	1	-	-	62

N.I.S. VOLKS- EN WONINGTELLING VAN 1991	TABEL OO.08 A										BLZ. 1.-		ARRONDISSEMENTEN
	FAMILIEKERNEN NAAR HET AANTAL KINDEREN												
	- ALLE FAMILIEKERNEN -												
WOONPLAATS	ECHT- PAREN ZONDER KIN- DEREN	ECHTPAREN MET KINDEREN			VADERS MET KINDEREN			MOEDERS MET KINDEREN			TOTAAL		
		1 KIND	2 KIND.	3 KIND. EN MEER	1 KIND	2 KIND.	3 KIND. EN MEER	1 KIND	2 KIND.	3 KIND. EN MEER	FAMILIE- KERNEN	KIN- DEREN	
HET RIJK	928.584	612.713	548.111	266.703	56.651	19.163	6.149	193.464	79.222	29.730	2.740.490	3.195.106	
BRUSSELS HOOFDSTEDELIJK GEW.	77.954	40.707	33.799	24.130	6.698	2.224	750	26.556	10.387	3.912	227.117	277.813	
VLAAMS GEWEST	569.810	379.574	345.702	154.520	26.656	8.932	2.794	90.594	37.205	12.912	1.628.699	1.856.014	
WAALS GEWEST	280.820	192.432	168.610	88.053	23.297	8.007	2.605	76.314	31.630	12.906	884.674	1.061.279	
WAARVAN DUITSTALIGE GEMEENS.	5.623	3.994	4.207	2.184	299	101	35	1.175	452	161	18.231	22.888	
PROV. ANTWERPEN	161.062	99.694	89.839	43.301	7.906	2.610	797	25.839	10.680	3.662	445.390	505.166	
ARR. ANTWERPEN	95.161	53.087	46.132	24.453	4.864	1.619	511	16.407	6.639	2.379	251.252	280.222	
ARR. MECHELEN	31.452	20.519	16.473	7.323	1.492	438	125	4.628	1.844	547	84.841	91.620	
ARR. TURNHOUT	34.449	26.088	27.234	11.525	1.550	553	161	4.804	2.197	736	109.297	133.324	
BRABANT	202.689	125.712	110.677	57.756	13.596	4.849	1.516	48.921	20.213	7.397	593.326	696.755	
ARR. BRUSSEL-HOOFDSTAD	77.954	40.707	33.799	24.130	6.698	2.224	750	26.556	10.387	3.912	227.117	277.813	
ARR. HALLE-VILVOORDE	53.606	36.480	33.247	12.920	2.849	1.063	299	9.516	4.038	1.328	155.346	173.705	
ARR. LEUVEN	44.988	29.572	25.132	10.843	1.828	670	192	6.370	2.594	913	123.102	134.084	
ARR. NIJVEL	26.141	18.953	18.499	9.863	2.221	892	275	6.479	3.194	1.244	87.761	111.153	
HENEGOUWEN	115.019	79.218	62.669	30.987	9.464	3.012	1.056	31.671	12.893	5.398	351.387	405.663	
ARR. AAT	7.255	5.037	3.827	1.746	579	163	65	1.827	755	295	21.549	24.051	
ARR. CHARLEROI	38.033	26.086	19.703	10.237	3.200	1.020	369	11.292	4.272	1.779	115.991	133.917	
ARR. BERGEN	21.720	15.342	12.237	5.813	1.913	608	214	6.891	3.149	1.287	69.174	81.022	
ARR. MOESKROEN	7.032	4.298	3.745	1.856	447	147	45	1.415	628	306	19.919	22.700	
ARR. ZINNIK	15.513	10.795	8.596	4.091	1.249	395	129	3.903	1.554	623	46.848	53.357	
ARR. THUIN	12.843	9.349	7.436	3.645	1.034	345	116	3.180	1.253	551	39.752	46.216	
ARR. DOORNIK	12.623	8.311	7.125	3.599	1.042	334	118	3.163	1.282	557	38.154	44.400	
PROV. LUIK	86.540	57.952	50.775	25.703	7.445	2.480	725	24.522	9.671	3.674	269.487	318.253	
ARR. HOEI	8.166	5.664	4.805	2.520	816	272	106	2.131	851	385	25.716	30.571	
ARR. LUIK	52.146	34.144	27.922	13.251	4.631	1.541	385	15.939	6.174	2.219	158.352	180.305	
ARR. VERVIERS	20.291	13.832	14.630	8.428	1.533	529	194	5.041	2.122	855	67.455	87.155	
ARR. BORGWORM	5.937	4.312	3.418	1.504	465	138	40	1.411	524	215	17.964	20.222	
LIMBURG	62.383	52.271	52.822	22.975	2.953	1.046	383	10.771	4.639	1.608	211.851	267.286	
ARR. HASSELT	31.266	25.477	25.055	10.911	1.488	498	180	5.559	2.303	775	103.512	128.805	
ARR. MAASEIK	15.721	13.458	15.597	6.966	699	291	99	2.376	1.177	444	56.828	75.698	
ARR. TONGEREN	15.396	13.336	12.170	5.098	766	257	104	2.836	1.159	389	51.511	62.783	
LUXEMBURG	18.357	12.238	14.192	8.454	1.291	513	172	4.199	1.864	810	62.090	82.743	
ARR. AARLEN	4.322	3.080	2.983	1.321	282	116	31	947	394	139	13.615	16.118	
ARR. BASTENAKEN	2.665	1.808	2.332	1.626	191	78	23	662	286	147	9.818	14.243	
ARR. MARCHE-EN-FAMENNE	3.578	2.347	2.728	1.687	275	128	45	858	424	185	12.255	16.579	
ARR. NEUFCHATEAU	4.092	2.614	3.247	2.215	287	98	40	920	398	188	14.099	19.587	
ARR. VIRTON	3.700	2.389	2.902	1.605	256	93	33	812	362	151	12.303	16.216	
PROV. NAMEN	34.763	24.071	22.475	13.046	2.876	1.110	377	9.443	4.008	1.780	113.949	143.467	
ARR. DINANT	7.737	4.885	5.070	3.209	561	238	83	1.950	831	400	24.964	32.240	
ARR. NAMEN	21.987	15.702	14.137	8.128	1.882	712	239	6.273	2.647	1.157	72.864	91.447	
ARR. PHILIPPEVILLE	5.039	3.484	3.268	1.709	433	160	55	1.220	530	223	16.121	19.780	
PROV. OOST-VLAANDEREN	134.809	90.429	77.614	33.739	6.345	1.966	614	21.783	8.600	3.071	378.970	421.459	
ARR. AALST	26.581	19.819	15.593	5.488	1.183	375	103	4.474	1.756	532	75.904	81.115	
ARR. DENDERMONDE	18.120	13.235	11.279	4.619	836	255	78	2.926	1.141	379	52.868	59.247	
ARR. EEKLO	8.069	5.236	4.755	1.984	399	110	42	1.259	458	186	22.498	24.915	
ARR. GENT	49.229	30.328	26.507	12.482	2.421	772	234	8.218	3.258	1.190	134.639	149.435	
ARR. OUDENAARDE	11.354	7.439	6.711	3.004	508	145	71	1.733	664	276	31.905	36.024	
ARR. SINT-NIKLAAS	21.456	14.372	12.769	6.162	998	309	86	3.173	1.323	508	61.156	70.723	
PROV. WEST-VLAANDEREN	112.962	71.128	67.048	30.742	4.775	1.577	509	16.315	6.654	2.330	314.040	354.314	
ARR. BRUGGE	26.278	16.697	15.772	6.754	1.244	400	115	4.461	1.850	588	74.159	83.116	
ARR. DIKSMUIDE	4.712	3.127	2.958	1.487	196	67	32	558	234	99	13.470	15.864	
ARR. IEPER	10.468	6.448	6.385	3.442	424	140	65	1.276	599	221	29.468	34.852	
ARR. KORTRIJK	27.740	18.268	17.536	8.048	1.045	369	124	3.690	1.600	558	78.978	90.977	
ARR. OOSTENDE	15.291	8.447	7.015	2.914	787	233	56	2.632	982	346	38.703	39.326	
ARR. ROESELARE	14.210	9.353	8.733	4.060	506	164	43	1.811	702	267	39.849	45.282	
ARR. TIELT	8.473	5.754	5.857	2.598	319	119	38	958	388	125	24.629	28.983	
ARR. VEURNE	5.790	3.034	2.792	1.439	254	85	36	929	299	126	14.784	15.914	

WOONPLAATS	FAMILIEKERNEN NAAR HET AANTAL KINDEREN										TOTAAL			
	ECHT-PAREN ZONDER KINDEREN	ECHTPAREN MET KINDEREN			VADERS MET KINDEREN			MOEDERS MET KINDEREN					FAMILIE-KERNEN	KIN-DEREN
		1 KIND	2 KIND.	3 KIND. EN MEER	1 KIND	2 KIND.	3 KIND. EN MEER	1 KIND	2 KIND.	3 KIND. EN MEER				
HET RIJK	928.584	612.713	548.111	266.703	56.651	19.163	6.149	193.464	79.222	29.730	2.740.490	3.195.106		
PROV. ANTWERPEN	161.062	99.694	89.839	43.301	7.906	2.610	797	25.839	10.680	3.662	445.390	505.166		
ARR. ANTWERPEN	95.161	53.087	46.132	24.453	4.864	1.619	511	16.407	6.639	2.379	251.252	280.222		
AARTSELAAR	1.240	1.072	995	416	45	23	5	176	76	28	4.076	4.945		
ANTWERPEN	50.661	23.950	17.197	10.160	2.863	920	270	10.216	3.747	1.346	121.330	126.051		
BOECHOUT	935	702	741	404	53	18	2	133	75	22	3.085	3.980		
BOOM	1.813	925	596	236	79	15	5	240	72	23	4.004	3.570		
BORSBEEK	1.079	698	548	198	64	13	3	183	89	13	2.888	2.949		
BRASSCHAAT	3.263	2.029	2.278	1.166	142	61	23	477	301	104	9.844	12.159		
BRECHT	1.949	1.361	1.449	699	93	36	16	229	122	44	5.998	7.461		
EDEGEM	2.445	1.412	1.431	696	94	36	6	333	177	55	6.685	7.633		
ESSEN	1.194	843	1.013	540	37	16	4	160	60	33	3.900	5.174		
HEMIKSEM	1.137	675	474	191	53	12	3	158	57	18	2.778	2.682		
HOVE	610	398	549	379	25	12	10	92	55	25	2.155	3.095		
KALMTHOUT	1.353	918	1.039	597	73	35	15	190	109	33	4.362	5.707		
KAPellen	2.509	1.583	1.524	689	106	43	5	346	133	45	6.983	7.842		
KONTICH	1.744	1.196	1.225	673	78	30	11	241	107	37	5.342	6.657		
LINT	523	430	486	288	19	9	2	88	48	20	1.913	2.666		
MALLE	1.008	743	846	457	55	15	7	152	74	34	3.391	4.497		
MORTSEL	2.662	1.464	1.386	772	114	38	14	437	183	73	7.143	8.093		
NIEL	1.076	578	307	139	48	16	4	124	42	17	2.351	2.028		
RANST	1.455	1.012	1.176	551	71	27	5	174	90	26	4.587	5.812		
RUMST	1.484	1.035	841	381	57	19	8	190	55	26	4.096	4.500		
SCHELLE	820	542	398	162	36	11	3	105	40	16	2.133	2.179		
SCHILDE	1.723	1.077	1.233	719	58	28	13	212	139	45	5.247	6.722		
SCHOTEN	3.335	2.004	1.822	767	155	38	20	506	209	76	8.932	9.652		
STABROEK	1.471	1.215	1.092	443	87	27	13	227	113	49	4.737	5.637		
WIJNEGEM	931	552	448	226	33	10	3	131	59	18	2.411	2.562		
WOMMELGEM	1.157	710	749	309	55	20	5	185	67	16	3.273	3.713		
WUUSTWEZEL	1.208	912	1.100	654	64	30	10	141	69	30	4.218	5.839		
ZANDHOVEN	981	707	802	399	48	13	7	103	52	19	3.131	4.009		
ZOERSEL	1.462	1.105	1.308	702	71	25	10	176	110	40	5.009	6.740		
ZWIJNDRECHT	1.933	1.239	1.079	440	88	23	9	282	109	48	5.250	5.668		
ARR. MECHELEN	31.452	20.519	16.473	7.323	1.492	438	125	4.628	1.844	547	84.841	91.620		
BERLAAR	1.068	793	521	224	51	10	3	144	46	17	2.877	2.960		
BONHEIDEN	1.363	854	792	358	61	23	7	170	76	26	3.730	4.151		
BORNEM	1.976	1.363	1.279	458	90	22	7	220	107	22	5.544	6.094		
DUFFEL	1.479	993	847	447	65	20	6	212	95	27	4.191	4.750		
HEIST-OP-DEN-BERG	3.694	2.879	2.146	799	173	56	13	507	188	51	10.506	11.194		
LIER	3.540	2.088	1.541	690	171	42	14	534	223	65	8.908	9.102		
MECHELEN	8.079	4.304	3.486	1.891	419	139	29	1.553	590	209	20.699	22.575		
NIJLEN	1.982	1.552	1.195	538	93	24	15	240	111	26	5.776	6.449		
PUTTE	1.625	1.196	873	320	73	18	7	191	73	17	4.393	4.507		
PUURS	1.536	1.108	1.013	395	70	25	8	197	68	17	4.437	4.964		
SINT-AMANDS	668	540	468	205	29	6	1	98	32	9	2.056	2.388		
SINT-KATELIJNE-WAVER	1.889	1.274	1.162	508	77	33	5	214	86	24	5.272	5.945		
WILLEBROEK	2.553	1.575	1.150	490	120	20	10	348	149	37	6.452	6.541		
ARR. TURNHOUT	34.449	26.088	27.234	11.525	1.550	553	161	4.804	2.197	736	109.297	133.324		
ARENDONK	991	759	791	355	44	19	5	118	65	23	3.170	3.955		
BAARLE-HERTOG	198	117	140	70	8	3	2	35	14	4	591	723		
BALen	1.859	1.412	1.301	482	87	30	6	233	92	25	5.527	6.235		
BEERSE	1.140	938	1.034	517	36	16	5	134	76	29	3.925	5.154		
DESSSEL	790	640	645	207	34	8	1	92	39	15	2.471	2.892		
GEEL	3.035	2.142	2.264	862	134	49	7	480	170	64	9.207	10.778		
GROBBENDONK	926	699	660	272	42	17	1	126	57	15	2.815	3.287		
HERENTALS	2.297	1.643	1.527	612	133	44	9	427	212	61	6.965	8.046		
HERENTHOUT	690	630	555	214	33	15	2	99	36	20	2.294	2.763		
HERSELT	1.404	978	837	299	48	16	7	145	54	10	3.798	4.009		
HOOGSTRATEN	1.279	877	1.187	685	44	15	8	137	77	27	4.336	5.991		
HULSHOUT	832	627	471	138	37	14	4	98	52	11	2.284	2.330		
KASTERLEE	1.248	978	1.341	591	42	26	13	165	91	33	4.528	6.225		
LAAKDAL	1.335	1.089	1.026	369	56	19	8	159	68	25	4.154	4.836		
LILLE	1.081	870	1.056	544	61	27	8	145	59	22	3.873	5.247		
MEERHOUT	845	670	634	250	35	16	1	139	51	15	2.656	3.123		

WOONPLAATS	FAMILIEKERNEN NAAR HET AANTAL KINDEREN										TOTAAL			
	ECHT-PAREN ZONDER KIN- DEREN	ECHTPAREN MET KINDEREN			VADERS MET KINDEREN			MOEDERS MET KINDEREN					FAMILIE- KERNEN	KIN- DEREN
		1 KIND	2 KIND.	3 KIND. EN MEER	1 KIND	2 KIND.	3 KIND. EN MEER	1 KIND	2 KIND.	3 KIND. EN MEER				
MERKSPAS	476	413	602	328	20	11	6	57	25	21	1.959	2.930		
MOL	2.865	2.097	2.138	862	126	40	16	386	181	59	8.770	10.401		
OLEN	826	778	780	311	45	16	3	114	65	27	2.965	3.788		
OUD-TURNHOUT	1.010	744	956	368	43	14	9	129	57	21	3.351	4.299		
RAVELS	969	717	909	412	39	9	3	111	48	15	3.232	4.214		
RETIE	752	581	746	314	30	8	5	84	48	13	2.581	3.366		
RIJKEVORSEL	784	644	702	377	42	14	6	115	45	21	2.750	3.672		
TURNHOUT	3.728	2.392	2.151	961	180	56	14	693	314	92	10.581	11.886		
VORSELAAR	609	477	463	201	38	10	3	92	31	15	1.939	2.338		
VOSSELAAR	760	626	770	338	25	13	4	73	49	18	2.676	3.549		
WESTERLO	1.720	1.550	1.548	586	88	28	5	218	121	35	5.899	7.287		
BRABANT	202.689	125.712	110.677	57.756	13.596	4.849	1.516	48.921	20.213	7.397	593.326	696.755		
ARR. BRUSSEL-HOOFDSTAD	77.954	40.707	33.799	24.130	6.698	2.224	750	26.556	10.387	3.912	227.117	277.813		
ANDERLECHT	8.478	4.240	3.145	2.132	682	172	72	2.402	828	366	22.517	25.539		
OUDEGEM	2.871	1.503	1.323	543	228	77	22	809	319	81	7.776	8.112		
SINT-AGATHA-BERCHEM	1.857	1.054	799	322	152	48	12	541	187	51	5.023	5.110		
BRUSSEL	9.790	5.244	4.210	3.908	902	301	116	3.548	1.503	693	30.215	41.093		
ETTERBEEK	3.121	1.447	1.224	812	294	112	35	1.120	407	142	8.714	9.934		
EVERE	3.091	1.566	1.025	491	265	71	18	940	361	116	7.944	7.932		
VORST	4.029	2.083	1.734	1.226	354	122	30	1.407	509	177	11.671	14.039		
GANSHOREN	2.232	984	711	261	186	51	10	678	212	54	5.379	4.882		
ELSENE	4.956	2.569	2.211	1.168	421	149	42	2.193	758	264	14.731	16.728		
JETTE	3.902	1.941	1.385	577	262	78	26	1.324	428	146	10.069	10.012		
KOEKELBERG	1.440	742	530	398	118	36	10	480	159	73	3.986	4.636		
SINT-JANS-MOLENBEEK	5.258	2.946	1.998	2.457	490	138	74	1.658	630	312	15.961	22.989		
SINT-GILLIS	2.449	1.712	1.415	1.158	364	117	49	1.192	440	197	9.093	12.958		
SINT-JOOST-TEN-NODE	1.016	674	663	969	120	40	26	489	212	116	4.325	7.619		
SCHAARBEEK	6.941	3.863	3.465	3.717	668	198	74	2.742	1.046	453	23.167	34.095		
UKKEL	6.692	3.223	3.138	1.493	512	219	61	2.106	983	269	18.696	20.618		
WATERMAAL-BOSVOORDE	2.147	1.108	1.138	444	186	83	17	724	358	81	6.286	6.956		
SINT-LAMBRECHTS-WOLUWE	4.364	2.106	1.847	997	261	102	34	1.280	592	189	11.772	12.880		
SINT-PIETERS-WOLUWE	3.320	1.702	1.838	1.057	233	110	22	923	455	132	9.792	11.681		
ARR. HALLE-VILVOORDE	53.606	36.480	33.247	12.920	2.849	1.063	299	9.516	4.038	1.328	155.346	173.705		
AFFLIGEM	1.127	884	787	283	49	17	5	165	65	19	3.401	3.850		
ASSE	2.867	1.928	1.560	564	151	61	7	495	184	65	7.882	8.293		
BEERSEL	2.226	1.455	1.382	588	119	61	17	363	181	62	6.454	7.390		
BEVER	174	130	114	32	15	4	2	23	17	1	512	555		
DILBEEK	3.718	2.582	2.250	806	214	70	17	706	305	86	10.754	11.719		
DROGENBOS	471	290	226	83	46	17	2	122	38	14	1.309	1.354		
GALMAARDEN	813	571	446	144	35	11	2	115	29	7	2.173	2.187		
GOIK	808	555	569	227	32	17	4	93	47	18	2.370	2.758		
GRIMBERGEN	3.365	2.157	1.867	633	206	73	21	651	262	76	9.311	9.789		
HALLE	3.599	2.191	1.753	798	176	39	16	608	245	83	9.508	10.086		
HERNE	619	432	398	134	31	10	6	94	36	9	1.769	1.934		
HOELAART	896	599	622	228	70	27	5	170	71	28	2.716	3.139		
KAMPENHOUT	995	665	630	279	40	21	6	144	70	15	2.865	3.288		
KAPELLE-OP-DEN-BOS	845	583	595	253	37	16	9	118	60	12	2.528	2.979		
KRAAINEM	1.163	689	772	383	72	31	10	237	117	44	3.518	4.269		
LENNIK	786	604	585	183	39	17	4	104	52	17	2.391	2.720		
LIEDEKERKE	1.139	981	719	193	79	15	4	190	70	28	3.418	3.578		
LINKEBEEK	362	252	270	122	30	24	8	85	50	18	1.221	1.547		
LONDERZEEL	1.646	1.257	1.203	418	71	30	8	215	95	27	4.970	5.684		
MACHELEN	1.255	804	620	223	67	14	4	229	91	36	3.343	3.442		
MEISE	1.399	1.185	1.248	458	79	37	7	274	149	49	4.885	6.101		
MERCHTEM	1.157	918	925	393	60	12	6	194	74	26	3.765	4.586		
OPWIJK	1.072	850	779	346	34	11	2	153	59	21	3.327	3.937		
OVERIJSE	2.087	1.377	1.610	630	109	59	21	370	202	55	6.520	7.889		
PEPINGEN	334	239	277	122	9	2	6	45	17	13	1.064	1.358		
ROOSDAAL	932	743	681	264	52	18	6	144	62	20	2.922	3.428		
SINT-GENESIUS-RODE	1.432	980	1.224	589	75	48	13	319	171	69	4.920	6.479		
SINT-PIETERS-LEEUV	3.113	2.067	1.704	538	189	58	14	600	193	74	8.550	8.825		
STEENOKKERZEEL	1.038	721	599	253	49	15	4	180	61	19	2.939	3.221		
TERNAT	1.265	1.074	890	304	74	13	7	226	78	28	3.959	4.435		
VILVOORDE	3.731	2.067	1.580	686	158	51	18	675	295	85	9.346	9.607		

WOONPLAATS	FAMILIEKERNEN NAAR HET AANTAL KINDEREN											ALLE ADMINISTRATIEVE EENHEDEN	
	ECHT-PAREN ZONDER KINDEREN	ECHTPAREN MET KINDEREN			VADERS MET KINDEREN			MOEDERS MET KINDEREN			TOTAAL		
		1 KIND	2 KIND.	3 KIND. EN MEER	1 KIND	2 KIND.	3 KIND. EN MEER	1 KIND	2 KIND.	3 KIND. EN MEER			
WEMMEL	1.385	829	834	256	97	36	9	317	147	41	3.951	4.278	
WEZEMBEEK-OPPEM	1.047	708	824	495	56	40	8	261	134	56	3.629	4.841	
ZAVENTEM	2.730	1.726	1.497	538	138	64	12	542	210	71	7.528	7.999	
ZEMST	2.010	1.387	1.207	474	91	24	9	289	101	36	5.628	6.160	
ARR. LEUVEN	44.988	29.572	25.132	10.843	1.828	670	192	6.370	2.594	913	123.102	134.084	
AARSCHOT	3.063	2.058	1.505	464	114	37	9	434	162	51	7.897	7.709	
BEGIJNENDIJK	894	724	533	180	32	9	2	100	30	9	2.513	2.626	
BEKKEVOORT	589	400	345	130	17	15	4	68	21	10	1.599	1.713	
BERTEM	783	510	594	260	36	15	4	88	57	22	2.369	2.917	
BIERBEEK	699	523	634	304	25	15	6	87	51	17	2.361	3.110	
BOORTMEERBEEK	1.148	723	675	292	45	18	6	142	56	18	3.123	3.462	
BOUTERSEM	703	510	409	163	24	6	4	99	26	12	1.956	2.100	
DIEST	2.070	1.454	1.321	548	80	38	8	326	122	48	6.015	6.845	
GEETBETS	618	489	336	111	19	11	3	90	28	7	1.712	1.734	
GLABBEEK	543	349	305	129	15	6	2	52	23	7	1.431	1.528	
HAACHT	1.293	868	788	300	59	20	3	162	65	31	3.589	3.959	
HERENT	1.642	1.091	1.154	588	49	21	12	219	94	40	4.910	6.006	
HOEGAARDEN	634	414	301	137	28	7	-	78	25	8	1.632	1.668	
HOLSBEK	780	506	526	249	28	10	7	70	34	11	2.221	2.616	
HULDENBERG	813	493	520	218	43	6	3	111	52	11	2.270	2.565	
KEERBERGEN	954	744	707	321	51	28	3	157	84	21	3.070	3.721	
KORTENAKEN	841	625	434	151	27	9	-	102	34	12	2.235	2.224	
KORTENBERG	1.542	1.047	995	466	78	29	8	240	110	41	4.556	5.364	
LANDEN	1.590	1.214	762	240	66	22	8	259	99	20	4.280	4.179	
LEUVEN	8.876	4.349	3.765	2.104	357	129	46	1.381	590	234	21.831	23.083	
LINTER	717	508	396	159	30	4	-	77	22	8	1.921	2.007	
LUBBEK	1.126	887	885	435	42	24	3	127	47	19	3.595	4.485	
OUD-HEVERLEE	833	590	664	430	40	20	4	110	51	24	2.766	3.741	
ROTSelaar	1.329	911	793	376	59	24	9	158	60	30	3.749	4.243	
SCHERPENHEUVEL-ZICHEM	2.369	1.795	1.201	319	94	29	3	336	112	34	6.292	6.065	
TERVUREN	1.680	1.174	1.340	612	100	35	13	305	165	46	5.470	6.851	
TIELT-WINGE	934	683	573	263	39	14	4	115	46	20	2.691	3.059	
TIENEN	3.838	2.299	1.548	522	147	41	11	599	221	68	9.294	8.663	
TREMELO	1.252	939	685	240	48	16	3	171	56	20	3.430	3.507	
ZOUTLEEuw	835	695	438	132	36	12	4	107	51	14	2.324	2.334	
ARR. NIJVEL	26.141	18.953	18.499	9.863	2.221	892	275	6.479	3.194	1.244	87.761	111.153	
BEVEKOM	513	354	349	184	49	16	4	112	47	16	1.644	2.020	
EIGENBRAKEL	2.630	2.052	2.071	938	202	88	35	632	308	105	9.061	11.324	
KASTEELBRAKEL	785	521	474	201	68	22	10	144	66	22	2.313	2.647	
CHASTRE	386	305	337	239	29	13	5	106	55	29	1.504	2.227	
CHAUMONT-GISTOUX	606	448	542	311	48	26	5	162	101	37	2.286	3.166	
COURT-SAINT-ETIENNE	650	458	391	258	66	24	6	148	83	22	2.106	2.650	
GENEPIEN	1.120	753	726	379	100	40	13	249	132	47	3.559	4.374	
GRAVEN	861	651	568	328	75	31	10	188	77	37	2.826	3.553	
HELECINE	280	210	140	59	21	6	2	55	29	9	811	870	
INCOURT	316	213	191	90	26	9	4	70	26	10	955	1.106	
ITTER	439	315	287	150	50	22	8	91	36	10	1.408	1.704	
GELDENAKEN	930	631	458	265	71	20	9	240	99	51	2.774	3.167	
TERHULPEN	520	350	461	231	39	24	5	151	74	25	1.880	2.521	
LASNE	846	652	873	494	83	45	9	211	148	64	3.425	4.908	
MONT-SAINT-GUIBERT	396	290	260	198	37	15	4	104	48	12	1.364	1.808	
NIJVEL	1.988	1.378	1.139	598	167	59	12	569	239	91	6.240	7.339	
ORP-JAUCHE	676	454	323	149	34	12	6	172	45	16	1.887	1.990	
OTTIGNIES-LOUVAIN-LA-NVE	1.449	1.110	1.260	895	156	59	24	416	258	117	5.744	8.493	
PERWIJS	532	460	323	177	37	14	7	133	46	20	1.749	2.090	
RAMILLIES	443	310	219	138	35	17	4	84	33	13	1.296	1.494	
REBECQ	790	598	515	248	96	26	5	164	76	31	2.549	3.039	
RIXENSART	1.724	1.165	1.234	665	113	57	13	430	223	81	5.705	7.275	
TUBEKE	1.826	1.413	1.125	531	158	64	13	406	182	76	5.794	6.875	
VILLERS-LA-VILLE	695	496	464	249	49	20	11	164	70	43	2.261	2.841	
WALHAIN	386	291	291	153	24	12	4	86	40	15	1.302	1.664	
WATERLOO	2.151	1.504	1.823	863	168	74	26	537	332	127	7.605	10.019	
WAVER	2.203	1.571	1.655	872	220	77	21	655	321	118	7.713	9.989	

N.I.S. VOLKS- EN WONINGTELLING VAN 1991		TABEL OO.08 A FAMILIEKERNEN NAAR HET AANTAL KINDEREN - ALLE FAMILIEKERNEN -									BLZ. 4 - ALLE ADMINISTRATIEVE EENHEDEN	
WOONPLAATS	ECHT- PAREN ZONDER KIN- DEREN	ECHTPAREN MET KINDEREN			VADERS MET KINDEREN			MOEDERS MET KINDEREN			TOTAAL	
		1 KIND	2 KIND.	3 KIND. EN MEER	1 KIND	2 KIND.	3 KIND. EN MEER	1 KIND	2 KIND.	3 KIND. EN MEER	FAMILIE- KERNEN	KIN- DEREN
HENEGOUWEN	115.019	79.218	62.669	30.987	9.464	3.012	1.056	31.671	12.893	5.398	351.887	405.663
ARR. AAT	7.255	5.037	3.827	1.746	579	163	65	1.827	755	295	21.549	24.051
AAT	2.215	1.633	1.182	469	171	41	24	622	277	104	6.738	7.407
BELOEIL	1.323	840	609	293	122	32	12	335	99	48	3.713	3.944
BERNISSART	1.016	740	589	315	72	21	7	246	105	52	3.163	3.818
BRUGELETTE	264	191	152	88	30	8	4	86	43	18	884	1.081
CHIEVRES	570	412	298	115	47	10	5	144	71	17	1.689	1.814
ELZELE	523	367	264	124	40	19	5	103	48	12	1.505	1.653
VLOESBERG	294	190	156	54	22	6	1	73	19	11	826	868
FRASNES-LEZ-ANVAING	1.050	664	577	288	75	26	7	218	93	33	3.031	3.466
ARR. CHARLEROI	38.033	26.086	19.703	10.237	3.200	1.020	369	11.292	4.272	1.779	115.991	133.917
AISEAU-PRESLES	988	702	561	328	64	22	6	244	123	34	3.072	3.727
CHAPELLE-LEZ-HERLAIMONT	1.295	990	722	378	103	27	15	335	135	56	3.996	4.650
CHARLEROI	18.486	11.838	8.533	4.578	1.606	473	187	5.998	2.127	939	54.765	61.912
CHATELET	3.250	2.334	1.749	855	275	83	27	936	350	153	10.012	11.482
COURCELLES	2.720	1.978	1.419	695	211	89	28	725	263	108	8.236	9.320
FARCIENNES	912	720	584	453	87	32	8	230	105	56	3.167	4.388
FLEURUS	1.909	1.488	1.188	623	152	49	12	526	180	68	6.195	7.404
FONTAINE-L'EVEQUE	1.528	1.059	909	426	133	46	15	487	188	80	4.871	5.808
GERPINNES	1.012	838	655	281	71	34	3	260	128	30	3.312	3.816
LES BONS VILLERS	660	513	484	220	75	16	9	181	77	31	2.266	2.834
MANAGE	1.963	1.362	1.039	548	171	52	21	516	212	103	5.987	6.977
MONTIGNIES-LE-TILLEUL	1.102	661	498	198	70	36	7	268	98	27	2.965	3.015
PONT-A-CELLES	1.344	1.083	844	339	115	42	22	358	151	49	4.347	5.015
SENEFFE	864	580	518	315	87	19	9	228	135	45	2.800	3.569
ARR. BERGEN	21.720	15.342	12.237	5.813	1.913	608	214	6.891	3.149	1.287	69.174	81.022
BOUSSU	1.813	1.359	1.061	498	148	55	16	518	214	103	5.785	6.814
COLFONTAINE	1.771	1.296	1.044	577	162	47	21	626	239	112	5.895	7.247
DOUR	1.574	977	836	478	126	30	10	401	148	80	4.660	5.467
FRAMERIES	1.930	1.377	1.082	416	170	48	19	586	212	104	5.944	6.664
HENSIES	551	445	355	246	47	18	5	163	60	26	1.916	2.503
HONNELLES	457	323	256	130	22	13	8	119	48	4	1.380	1.580
JURBEKE	729	542	468	164	56	14	11	226	134	45	2.389	2.765
LENS	353	206	191	104	24	12	2	83	42	21	1.038	1.232
BERGEN	7.552	5.166	4.046	1.871	740	218	75	2.807	1.458	575	24.508	28.681
QUAREGNON	1.667	1.278	956	518	162	62	25	478	197	88	5.431	6.510
QUEVY	677	483	416	162	62	20	7	168	59	26	2.080	2.343
QUIEVRAIN	586	465	367	178	45	18	6	146	62	25	1.898	2.258
SAINT-GHISLAIN	2.060	1.425	1.159	471	149	53	9	570	276	78	6.250	6.958
ARR. MOESKROEN	7.032	4.298	3.745	1.856	447	147	45	1.415	628	306	19.919	22.700
KOMEN-WAASTEN	1.755	1.095	1.012	473	122	39	12	327	121	73	5.029	5.728
MOESKROEN	5.277	3.203	2.733	1.383	325	108	33	1.088	507	233	14.890	16.972
ARR. ZINNIK	15.513	10.795	8.596	4.091	1.249	395	129	3.903	1.554	623	46.848	53.357
'S GRAVENBRAKEL	1.599	1.076	913	457	151	55	10	377	192	84	4.914	5.770
ECAUSSINNES	950	623	452	234	75	23	13	214	72	34	2.690	2.931
EDINGEN	899	695	553	260	68	35	12	215	82	43	2.862	3.395
LA LOUVIERE	7.185	4.872	3.877	1.909	502	157	49	1.782	673	261	21.267	24.082
LE ROEULX	723	491	455	181	60	12	9	178	75	26	2.210	2.548
LESSEN	1.643	1.082	704	255	180	44	14	453	145	57	4.577	4.577
OPZULLIK	564	458	425	143	49	19	2	125	49	15	1.849	2.142
ZINNIK	1.950	1.498	1.217	652	164	50	20	559	266	103	6.479	7.902
ARR. THUIN	12.843	9.349	7.436	3.645	1.034	345	116	3.180	1.253	551	39.752	46.216
ANDERLUES	1.140	733	529	275	95	19	10	270	79	42	3.192	3.498
BEAUMONT	524	388	300	166	49	12	4	141	70	34	1.688	2.024
BINCHE	3.204	2.339	1.698	661	228	52	23	795	267	96	9.363	10.035
CHIMAY	683	511	543	367	63	27	6	172	83	46	2.501	3.476
ERQUELINNES	840	586	516	233	61	21	6	221	90	47	2.621	3.095
ESTINNES	621	511	399	175	51	19	5	130	70	29	2.010	2.381
FROIDCHAPELLE	232	136	147	100	16	8	3	60	22	12	736	963
HAM-SUR-HEURE-NALINNES	1.122	830	721	334	99	41	5	275	100	27	3.554	4.135
LOBBES	450	345	308	132	38	14	4	122	47	21	1.481	1.767
MERBES-LE-CHATEAU	346	255	204	90	43	12	2	98	44	19	1.113	1.299

N.I.S. VOLKS- EN WONINGTELLING VAN 1991	TABEL OO.08 A									BLZ. 5.-		ALLE ADMINISTRATIEVE EENHEDEN	
	FAMILIEKERNEN NAAR HET AANTAL KINDEREN												
- ALLE FAMILIEKERNEN -													
WOONPLAATS	ECHT- PAREN ZONDER KIN- DEREN	ECHTPAREN MET KINDEREN			VADERS MET KINDEREN			MOEDERS MET KINDEREN			TOTAAL		
		1 KIND	2 KIND.	3 KIND. EN MEER	1 KIND	2 KIND.	3 KIND. EN MEER	1 KIND	2 KIND.	3 KIND. EN MEER	FAMILIE- KERNEN	KIN- DEREN	
MOMIGNIES	429	283	245	171	40	17	10	102	49	20	1.366	1.749	
MORLANWELZ	1.600	1.228	851	450	123	52	17	412	160	66	4.959	5.690	
SIVRY-RANCE	424	283	211	121	30	14	8	89	33	18	1.231	1.407	
THUIN	1.228	921	764	370	98	37	13	293	139	74	3.937	4.697	
ARR. DOORNIK	12.623	8.311	7.125	3.599	1.042	334	118	3.163	1.282	557	38.154	44.400	
ANTOING	746	441	378	190	74	21	5	186	67	42	2.150	2.433	
BRUNEAUT	689	447	430	209	41	16	6	148	50	30	2.066	2.434	
CELLES	463	314	314	179	27	16	6	99	39	16	1.473	1.842	
ESTAIMPUIS	890	619	545	232	59	18	8	194	77	26	2.668	3.046	
LEUZE-EN-HAINAUT	1.228	779	624	342	97	31	5	256	108	47	3.517	3.991	
MONT-DE-L'ENCLUS	301	214	147	83	19	3	3	51	14	6	841	920	
PECQ	524	336	277	133	36	11	2	88	46	12	1.465	1.611	
PERUWELZ	1.385	1.028	795	408	128	39	19	402	152	80	4.436	5.272	
RUMES	488	340	306	137	34	10	7	92	42	14	1.470	1.704	
DOORNIK	5.909	3.793	3.309	1.686	527	169	57	1.647	687	284	18.068	21.147	
PROV. LUIK	86.540	57.952	50.775	25.703	7.445	2.480	725	24.522	9.671	3.674	269.487	318.253	
ARR. HOEI	8.166	5.664	4.805	2.520	816	272	106	2.131	851	385	25.716	30.571	
AMAY	1.198	880	574	282	114	37	16	307	124	63	3.595	3.969	
ANTHISNES	308	237	207	102	28	6	3	73	21	14	999	1.209	
BURDINNE	239	136	123	69	20	4	1	45	18	10	665	755	
CLAVIER	276	210	216	149	24	14	2	53	32	15	991	1.375	
ENGIS	532	415	278	124	60	16	2	159	48	32	1.666	1.842	
FERRIERES	332	221	211	131	20	3	7	75	26	10	1.036	1.297	
HAMOIR	286	203	186	87	28	11	5	74	30	10	920	1.108	
HERON	325	190	206	113	37	8	6	97	39	11	1.032	1.290	
HOEI	1.609	871	713	447	186	52	22	485	200	81	4.666	5.326	
MARCHIN	374	271	261	142	59	27	8	121	41	22	1.326	1.686	
MODAVE	290	219	191	85	28	14	6	60	23	7	923	1.083	
NANDRIN	339	268	292	133	31	15	3	81	31	12	1.205	1.553	
OUFFET	191	124	145	90	23	9	5	46	20	12	665	895	
TINLOT	141	113	116	66	15	7	1	38	16	4	517	680	
VERLAINE	258	198	209	89	16	7	3	47	18	11	856	1.068	
VILLERS-LE-BOUILLET	400	327	291	127	40	15	6	114	54	33	1.407	1.748	
WANZE	1.068	781	586	284	87	27	10	256	110	38	3.247	3.687	
ARR. LUIK	52.146	34.144	27.922	13.251	4.631	1.541	385	15.939	6.174	2.219	158.352	180.305	
ANS	2.546	1.865	1.434	585	229	66	12	710	333	101	7.881	8.861	
AWANS	662	586	476	165	68	15	3	176	64	15	2.230	2.543	
AYWAILLE	774	490	523	244	90	34	10	228	79	31	2.503	3.054	
BITSINGEN	681	567	440	204	58	20	3	160	76	31	2.240	2.643	
BEYNE-HEUSAY	1.047	724	588	250	74	28	7	305	100	57	3.180	3.615	
BLEGNY	831	746	767	373	71	28	10	224	120	36	3.206	4.245	
CHAUDFONTAINE	1.844	1.234	1.162	564	144	53	11	452	243	73	5.780	6.846	
COMBLAIN-AU-PONT	443	317	277	127	39	16	5	121	46	21	1.412	1.677	
DALHEM	456	348	405	207	39	8	3	98	38	15	1.617	2.154	
ESNEUX	1.109	699	695	305	100	53	10	326	141	42	3.480	4.072	
FLEMALLE	2.716	1.779	1.218	475	239	76	13	766	286	95	7.663	7.905	
FLERON	1.385	979	873	434	94	36	10	424	169	61	4.465	5.365	
GRACE-HOLLOGNE	1.977	1.541	1.185	589	147	54	18	471	173	55	6.210	7.205	
HERSTAL	3.416	2.266	1.725	757	339	78	21	1.056	369	124	10.151	11.060	
JUPRELLE	556	538	529	197	62	21	5	124	58	17	2.107	2.689	
LUIK	16.997	9.125	6.917	3.820	1.579	469	129	6.060	2.184	788	48.068	52.704	
NEUPRE	785	599	556	221	59	30	4	174	92	30	2.550	3.017	
OUPEYE	2.013	1.561	1.312	536	178	81	14	581	243	97	6.616	7.742	
SAINT-NICOLAS	2.257	1.516	1.223	587	144	51	15	598	220	76	6.687	7.581	
SERAING	5.804	3.686	2.616	1.144	529	188	40	1.861	641	264	16.773	17.927	
SOUMAGNE	1.037	910	887	379	101	37	6	276	144	50	3.827	4.862	
SPRIMONT	832	631	704	317	86	34	20	210	99	38	2.971	3.857	
TROOZ	653	440	468	215	58	22	5	186	73	25	2.145	2.613	
WEZET	1.325	997	942	556	104	43	11	352	183	77	4.590	6.068	
ARR. VERVIERS	20.291	13.832	14.630	8.428	1.533	529	194	5.041	2.122	855	67.455	87.155	
AMEL	294	254	337	232	17	9	3	55	20	17	1.238	1.894	
AUBEL	225	183	229	167	19	7	2	68	28	12	940	1.401	
BAELEN	254	206	215	108	20	8	2	62	25	12	912	1.189	
BULLINGEN	349	268	348	261	21	8	3	77	26	12	1.373	2.055	

WOONPLAATS	ECHT- PAREN ZONDER KIN- DEREN	ECHTPAREN MET KINDEREN			VADERS MET KINDEREN			MOEDERS MET KINDEREN			TOTAAL	
		1 KIND	2 KIND.	3 KIND. EN MEER	1 KIND	2 KIND.	3 KIND. EN MEER	1 KIND	2 KIND.	3 KIND. EN MEER	FAMILIE- KERNEN	KIN- DEREN
		N.I.S. TABEL 00.08 A BLZ. 6.- VOLKS- EN WONINGTELLING VAN 1991 FAMILIEKERNEN NAAR HET AANTAL KINDEREN - ALLE FAMILIEKERNEN - ALLE ADMINISTRATIEVE EENHEDEN										
BURG-REULAND	285	203	226	167	11	5	4	64	21	13	999	1.384
BUTGENBACH	378	295	364	193	16	11	4	87	28	11	1.387	1.880
DISON	1.088	711	665	480	123	43	22	308	151	75	3.666	4.910
EUPEN	1.581	1.017	989	399	78	20	4	338	132	40	4.598	5.217
HERVE	1.163	839	1.068	603	80	29	11	286	128	53	4.260	5.903
JALHAY	490	364	409	242	38	6	2	110	52	16	1.729	2.306
KELMIS	920	667	537	186	63	19	3	180	78	21	2.674	2.872
LIERNEUX	217	141	186	117	18	7	2	41	20	12	761	1.063
LIMBURG	470	300	303	145	33	21	3	93	51	25	1.444	1.749
LONTZEN	352	261	273	154	27	7	2	68	32	14	1.190	1.567
MALMEDY	898	592	603	321	57	20	4	204	80	26	2.805	3.423
OLNE	250	192	240	120	14	5	5	49	29	7	911	1.237
PEPINSTER	710	484	522	294	66	25	11	200	82	41	2.435	3.179
PLOMBIERES	688	557	525	278	46	13	8	129	64	19	2.327	2.942
RAEREN	825	541	524	241	37	9	9	165	68	22	2.441	2.830
SANKT-VITH	639	488	609	351	29	13	3	141	47	11	2.331	3.189
SPA	855	481	487	236	114	31	10	274	110	31	2.629	3.065
STAVELLOT	471	325	353	241	43	15	5	126	59	27	1.665	2.259
STOUMONT	216	153	131	84	19	4	2	42	14	5	670	807
THEUX	728	554	636	367	80	32	12	193	88	26	2.716	3.674
THIMISTER-CLERMONT	264	227	314	224	15	5	2	46	28	10	1.135	1.771
TROIS-PONTS	195	120	147	60	7	3	-	49	14	2	597	710
VERVIERS	4.371	2.596	2.475	1.635	369	127	50	1.351	538	259	13.771	17.585
WEISMES	444	346	417	230	29	11	1	84	47	13	1.622	2.199
WELKENRAEDT	671	467	498	292	44	16	5	151	62	23	2.229	2.895
ARR. BORGWORM	5.937	4.312	3.418	1.504	465	138	40	1.411	524	215	17.964	20.222
BERLOZ	238	191	130	49	16	3	2	39	15	4	687	721
BRAIVES	454	324	275	114	43	15	4	132	28	17	1.406	1.590
CRISNEE	208	175	145	49	16	3	-	45	17	7	665	742
DONCEEL	203	173	135	54	17	5	2	40	25	5	659	760
FAIMES	259	180	175	82	20	6	1	63	15	1	802	925
FEXHE-LE-HAUT-CLOCHER	261	190	152	65	23	5	3	42	21	8	770	866
GEER	208	148	127	86	21	6	2	48	14	12	672	842
HANNUIT	1.104	810	626	298	76	30	7	262	97	36	3.346	3.803
LIJSEM	244	192	152	51	27	3	1	62	19	14	765	853
OERLE	281	239	169	77	23	10	2	53	23	14	891	1.030
REMICOURT	415	326	249	106	36	6	-	93	32	11	1.274	1.415
SAINT-GEORGES-SUR-MEUSE	634	424	379	153	46	12	5	158	70	24	1.905	2.167
BORGWORM	1.264	840	604	269	84	28	8	334	131	53	3.615	3.896
WASSEIGES	164	100	100	51	17	6	3	40	17	9	507	612
LIMBURG	62.383	52.271	52.822	22.975	2.953	1.046	383	10.771	4.639	1.608	211.851	267.286
ARR. HASSELT	31.266	25.477	25.055	10.911	1.488	498	180	5.559	2.303	775	103.512	128.805
AS	554	454	496	208	30	9	-	97	43	17	1.908	2.408
BERINGEN	3.006	2.537	2.633	1.268	137	37	18	470	173	67	10.346	13.620
DIEPENBEEK	1.233	1.221	1.276	477	64	18	9	181	83	33	4.595	5.926
GENK	4.433	3.681	3.860	2.515	241	88	41	1.002	452	191	16.504	23.737
GINGELOM	859	622	377	139	34	8	2	116	35	14	2.206	2.123
HALEN	811	614	533	167	29	10	4	106	25	8	2.307	2.467
HAM	853	685	628	230	39	17	3	104	38	13	2.610	3.008
HASSELT	5.806	4.285	4.306	1.766	303	110	35	1.253	525	146	18.535	22.171
HERK-DE-STAD	961	804	801	274	34	17	5	151	57	21	3.125	3.706
HEUSDEN-ZOLDER	2.189	1.934	2.133	1.034	98	37	12	338	155	52	7.982	10.861
LEOPOLDSBURG	1.340	977	845	368	65	24	6	202	88	25	3.940	4.527
LUMMEN	1.200	970	942	321	51	17	7	157	68	19	3.752	4.371
NIEUWERKERKEN	598	458	427	137	14	8	2	84	20	9	1.757	1.948
OPGLABBEEK	627	552	710	243	23	10	6	96	30	12	2.309	3.032
SINT-TRUIDEN	3.576	2.901	2.173	750	191	40	15	701	253	74	10.674	11.462
TESSENDERLO	1.307	1.094	1.064	354	54	21	6	187	106	30	4.223	4.984
ZONHOVEN	1.483	1.254	1.372	453	54	18	6	242	112	34	5.028	6.145
ZUTENDAAL	430	434	479	207	27	9	3	72	40	10	1.711	2.309
ARR. MAASEIK	15.721	13.458	15.597	6.966	699	291	99	2.376	1.177	444	56.828	75.698
BOCHOLT	876	734	888	330	51	18	11	130	71	28	3.137	4.055
BREE	1.031	938	999	490	43	15	9	187	84	36	3.832	5.123
DILSEN-STOKKEM	1.253	1.151	1.278	540	67	25	5	252	111	53	4.735	6.297
HAMONT-ACHEL	1.186	753	925	396	37	15	4	121	60	23	3.520	4.314

WOONPLAATS	FAMILIEKERNEN NAAR HET AANTAL KINDEREN										TOTAAL			
	ECHT-PAREN ZONDER KIN- DEREN	ECHTPAREN MET KINDEREN			VADERS MET KINDEREN			MOEDERS MET KINDEREN					FAMILIE- KERNEN	KIN- DEREN
		1 KIND	2 KIND.	3 KIND. EN MEER	1 KIND	2 KIND.	3 KIND. EN MEER	1 KIND	2 KIND.	3 KIND. EN MEER				
HECHTEL-EKSEL	879	664	756	312	43	17	3	131	62	18	2.885	3.598		
HOUTHALEN-HELCHTEREN	1.870	1.863	2.109	1.062	93	34	14	303	163	57	7.568	10.888		
KINROOI	866	742	860	365	37	21	6	117	52	24	3.090	4.041		
LOMMEL	2.261	1.933	2.062	933	100	42	14	322	151	60	7.878	10.213		
MAASEIK	1.648	1.516	1.595	652	87	32	7	269	125	38	5.969	7.693		
MEEUWEN-GRUITRODE	787	723	1.009	443	27	16	5	116	66	23	3.215	4.567		
NEERPELT	1.097	848	1.165	469	46	17	5	164	85	25	3.921	5.245		
OVERPELT	973	769	901	401	38	15	8	120	63	28	3.316	4.301		
PEER	994	824	1.050	573	30	24	8	144	84	31	3.762	5.363		
ARR. TONGEREN	15.396	13.336	12.170	5.098	766	257	104	2.836	1.159	389	51.511	62.783		
ALKEN	790	794	746	307	41	18	4	128	52	17	2.897	3.681		
BILZEN	2.156	1.899	1.967	813	120	30	15	401	181	72	7.654	9.761		
BORGLOON	1.009	837	598	250	39	13	2	144	46	27	2.965	3.262		
HEERS	671	543	377	121	33	11	4	102	36	12	1.910	1.973		
HERSTAPPE	7	4	10	1	-	-	-	1	2	-	25	32		
HOESELT	885	625	612	303	37	11	5	123	61	10	2.472	3.178		
KORTESSEM	530	551	585	253	31	12	5	121	54	20	2.162	2.909		
LANAKEN	1.847	1.577	1.484	546	88	37	16	340	144	44	6.123	7.307		
MAASMECHELEN	2.621	2.295	2.278	1.170	139	47	26	528	248	91	9.443	12.610		
RIEMST	1.265	1.145	1.048	408	64	16	6	235	80	21	4.288	5.149		
TONGEREN	2.886	2.231	1.727	651	128	47	13	561	204	59	8.507	9.295		
VOEREN	369	266	299	136	14	3	4	55	19	10	1.175	1.474		
WELLEN	560	569	439	139	32	12	4	97	32	6	1.890	2.152		
LUXEMBURG	18.357	12.238	14.192	8.454	1.291	513	172	4.199	1.864	810	62.090	82.743		
ARR. AARLEN	4.322	3.080	2.983	1.321	282	116	31	947	394	139	13.615	16.118		
AARLEN	2.064	1.414	1.380	625	137	48	20	451	203	71	6.413	7.571		
ATTERT	226	175	248	118	10	7	1	50	22	12	869	1.221		
AUBANGE	1.382	970	821	351	88	40	7	315	120	35	4.129	4.611		
MARTELANGE	131	95	82	36	5	6	1	36	6	4	402	457		
MESSANCY	519	426	452	191	42	15	2	95	43	17	1.802	2.258		
ARR. BASTENAKEN	2.665	1.808	2.332	1.626	191	78	23	662	286	147	9.818	14.243		
BASTENAKEN	747	593	806	538	57	18	7	201	100	50	3.117	4.769		
BERTOEGE	168	111	151	143	9	5	2	37	18	9	653	1.034		
FAUVILLERS	126	88	98	78	11	6	4	22	8	4	445	639		
GOUVY	331	194	247	197	25	6	-	83	36	20	1.139	1.628		
HOUFFALIZE	340	194	251	163	24	14	4	86	34	13	1.123	1.523		
SAINTE-ODE	150	106	129	83	10	5	1	35	18	7	544	763		
VAUX-SUR-SURE	256	187	235	189	12	4	-	61	24	11	979	1.473		
VIELSALM	547	335	415	235	43	20	5	137	48	33	1.818	2.414		
ARR. MARCHE-EN-FAMENNE	3.578	2.347	2.728	1.687	275	128	45	858	424	185	12.255	16.579		
DURBUY	767	461	494	279	47	17	6	167	78	35	2.351	2.951		
EREZEE	184	132	121	107	18	11	1	34	11	8	627	866		
HOTTON	333	236	279	166	34	12	5	75	35	20	1.195	1.631		
LA ROCHE-EN-ARDENNE	330	203	209	113	25	10	3	87	33	15	1.028	1.274		
MANHAY	203	119	149	108	17	7	3	42	28	11	687	965		
MARCHE-EN-FAMENNE	1.070	760	944	578	95	45	16	298	163	72	4.041	5.731		
NASSOGNE	344	229	254	169	17	12	4	80	41	17	1.167	1.582		
RENDEUX	198	98	115	77	10	3	3	30	14	5	553	685		
TENNEVILLE	149	109	163	90	12	11	4	45	21	2	606	894		
ARR. NEUFCHATEAU	4.092	2.614	3.247	2.215	287	98	40	920	398	188	14.099	19.587		
BERTRIX	549	359	478	340	38	18	5	138	61	32	2.018	2.934		
BOUILLON	486	282	306	172	33	17	4	92	34	15	1.441	1.755		
DAVERDISSE	122	73	97	50	10	1	1	31	9	4	398	510		
HERBEUMONT	130	62	72	44	12	2	2	27	6	9	366	439		
LEGLISE	244	165	190	154	19	7	-	80	28	14	881	1.259		
LIBIN	332	207	257	159	18	5	7	64	47	11	1.107	1.525		
LIBRAMONT-CHEVIGNY	611	416	601	381	25	18	2	142	54	30	2.280	3.339		
NEUFCHATEAU	420	278	352	269	32	12	7	110	49	20	1.549	2.245		

WOONPLAATS	ECHT-PAREN ZONDER KIN-DEREN	ECHTPAREN MET KINDEREN			VADERS MET KINDEREN			MOEDERS MET KINDEREN			TOTAAL	
		1 KIND	2 KIND.	3 KIND. EN MEER	1 KIND	2 KIND.	3 KIND. EN MEER	1 KIND	2 KIND.	3 KIND. EN MEER	FAMILIE-KERNEN	KIN-DEREN
		N.I.S. VOLKS- EN WONINGTELLING VAN 1991										
TABEL OO.08 A												
BLZ. 8.-												
FAMILIEKERNEN NAAR HET AANTAL KINDEREN												
- ALLE FAMILIEKERNEN -												
ALLE ADMINISTRATIEVE EENHEDEN												
PALISEUL	398	242	278	219	29	6	3	70	28	16	1.289	1.769
SAINT-HUBERT	433	310	334	218	35	7	4	104	43	14	1.502	2.014
TELLIN	160	92	126	83	17	2	2	41	17	10	550	753
WELLIN	207	128	156	126	19	3	3	41	22	13	718	1.045
ARR. VIRTON	3.700	2.389	2.902	1.605	256	93	33	812	362	151	12.303	16.216
CHINY	414	251	298	140	27	11	7	77	30	11	1.266	1.575
ETALLE	295	204	258	154	23	11	2	63	31	12	1.053	1.453
FLORENVILLE	491	265	310	178	37	7	6	110	61	23	1.488	1.858
HABAY	458	338	437	227	37	13	4	99	33	26	1.672	2.302
MEIX-DEVANT-VIRTON	222	137	158	119	10	3	1	42	19	4	715	985
MUSSON	317	224	270	106	25	11	5	67	29	9	1.063	1.323
ROUVROY	138	83	104	91	15	2	1	39	13	7	493	730
SAINT-LEGER	220	145	207	123	21	5	2	48	17	11	799	1.134
TINTIGNY	271	185	208	130	18	6	-	42	23	8	891	1.196
VIRTON	874	557	652	337	43	24	5	225	106	40	2.863	3.660
PROV. NAMEN	34.763	24.071	22.475	13.046	2.876	1.110	377	9.443	4.008	1.780	113.949	143.467
ARR. DINANT	7.737	4.885	5.070	3.209	561	238	83	1.950	831	400	24.964	32.240
ANHEE	567	345	350	211	50	20	6	137	56	25	1.767	2.205
BEAURAING	637	389	416	349	43	13	13	155	70	36	2.121	2.934
BIEVRE	235	140	181	143	15	5	2	37	11	6	780	1.110
CINEY	1.076	750	811	467	58	29	4	306	129	64	3.694	4.864
DINANT	943	653	607	359	89	36	8	321	140	62	3.218	4.082
GEDINNE	396	202	225	169	24	9	6	75	35	19	1.160	1.503
HAMOIS	460	315	342	240	41	21	6	96	38	31	1.590	2.212
HASTIERE	451	223	203	115	36	10	3	88	39	16	1.184	1.294
HAVELANGE	375	238	231	165	15	16	1	87	28	14	1.170	1.515
HOUYET	345	211	203	138	32	11	6	94	30	20	1.090	1.392
ONHAYE	220	149	155	108	18	9	2	59	32	12	764	1.031
ROCHEFORT	876	609	666	334	71	28	19	265	115	49	3.032	3.952
SOMME-LEUZE	321	172	186	92	14	9	1	55	19	8	877	1.000
VRESSE-SUR-SEMOIS	263	129	100	72	11	6	3	48	23	7	662	727
YVOIR	572	360	394	247	44	16	3	127	61	31	1.855	2.419
ARR. NAMEN	21.987	15.702	14.137	8.128	1.882	712	239	6.273	2.647	1.157	72.864	91.447
ANDENNE	1.919	1.322	1.160	671	193	56	23	584	248	111	6.287	7.865
ASSESE	362	320	360	231	45	24	7	82	45	16	1.492	2.162
EGHEZEE	1.002	792	699	393	72	29	5	210	84	41	3.327	4.227
FERNELMONT	469	343	324	208	36	15	7	111	41	18	1.572	2.036
FLOREFFE	514	424	361	222	49	16	2	115	59	27	1.789	2.327
FOSSES-LA-VILLE	741	523	411	213	65	24	8	173	72	33	2.263	2.646
GEMBLoux	1.654	1.205	1.042	565	125	45	4	366	151	74	5.231	6.349
GESVES	378	235	289	156	33	21	6	110	48	16	1.292	1.693
JEMEPPE-SUR-SAMBRE	1.496	1.148	894	470	140	46	16	413	146	89	4.858	5.865
LA BRUYERE	530	409	461	278	33	17	7	129	60	18	1.942	2.674
METTET	814	632	605	320	64	40	9	230	77	45	2.836	3.606
NAMEN	8.194	5.389	4.945	3.028	702	267	100	2.690	1.191	465	26.971	33.907
OHEY	311	213	240	119	20	12	5	71	35	10	1.036	1.315
PROFONDEVILLE	688	540	579	347	60	26	8	186	90	40	2.564	3.497
SAMBREVILLE	2.337	1.760	1.389	734	190	60	23	665	246	131	7.535	9.063
SOMBREFFE	578	447	378	173	55	14	9	138	54	23	1.869	2.215
ARR. PHILIPPEVILLE	5.039	3.484	3.268	1.709	433	160	55	1.220	530	223	16.121	19.780
CERFONTAINE	384	250	200	128	27	8	2	75	36	19	1.129	1.336
COUVIN	1.062	679	690	379	101	41	11	313	123	56	3.455	4.366
DOISCHE	240	145	157	98	21	1	3	47	18	9	739	929
FLORENNES	835	651	611	357	54	22	14	174	98	39	2.855	3.748
PHILIPPEVILLE	649	400	400	223	48	18	7	138	67	21	1.971	2.398
VIROINVAL	550	299	255	131	58	20	7	151	58	23	1.552	1.708
WALCOURT	1.319	1.060	955	393	124	50	11	322	130	56	4.420	5.295

N.I.S. VOLKS- EN WONINGTELLING VAN 1991		TABEL OO.08 A FAMILIEKERNEN NAAR HET AANTAL KINDEREN - ALLE FAMILIEKERNEN -									BLZ. 9.- ALLE ADMINISTRATIEVE EENHEDEN	
WOONPLAATS	ECHT-PAREN ZONDER KIN- DEREN	ECHTPAREN MET KINDEREN			VADERS MET KINDEREN			MOEDERS MET KINDEREN			TOTAAL	
		1 KIND	2 KIND.	3 KIND. EN MEER	1 KIND	2 KIND.	3 KIND. EN MEER	1 KIND	2 KIND.	3 KIND. EN MEER	FAMILIE- KERNEN	KIN- DEREN
PROV. OOST-VLAANDEREN	134.809	90.429	77.614	33.739	6.345	1.966	614	21.783	8.600	3.071	378.970	421.459
ARR. AALST	26.581	19.819	15.593	5.488	1.183	375	103	4.474	1.756	532	75.904	81.115
AALST	8.284	5.745	4.153	1.493	374	115	30	1.500	575	174	22.443	22.920
DENDERLEEUEW	1.777	1.346	1.000	333	67	24	6	313	120	30	5.016	5.210
ERPE-MERE	1.801	1.349	1.284	462	76	25	12	285	93	34	5.421	6.184
GERAARDSBERGEN	3.151	2.304	1.743	562	164	43	12	545	224	72	8.820	9.189
HAALTERN	1.682	1.363	1.094	373	73	33	8	240	94	27	4.987	5.470
HERZELE	1.545	1.174	1.035	406	62	21	9	203	105	30	4.590	5.223
LEDE	1.611	1.312	1.096	429	81	21	1	250	102	33	4.936	5.597
NINOVE	3.327	2.695	2.017	706	146	46	16	615	264	71	9.903	10.715
SINT-LIEVENS-HOUTEM	916	661	598	218	38	17	2	112	28	21	2.611	2.894
ZOTTEGEM	2.487	1.870	1.573	506	102	30	7	411	151	40	7.177	7.713
ARR. DENDERMONDE	18.120	13.235	11.279	4.619	836	255	78	2.926	1.141	379	52.868	59.247
BERLARE	1.218	962	778	334	58	23	6	169	81	24	3.653	4.182
BUGGENHOUT	1.312	1.092	903	290	70	13	5	180	60	24	3.949	4.320
DENDERMONDE	4.312	3.073	2.466	961	203	54	18	795	321	101	12.304	13.308
HAMME	2.246	1.532	1.405	657	97	40	8	326	129	45	6.485	7.481
LAARNE	1.148	825	768	317	43	10	4	162	69	20	3.366	3.865
LEBBEKE	1.710	1.348	977	363	89	21	4	297	114	31	4.954	5.280
WAASMUNSTER	962	571	603	307	29	8	3	126	52	21	2.683	3.167
WETTEREN	2.323	1.612	1.359	497	104	33	12	412	143	48	6.543	7.047
WICHELEN	1.091	828	725	235	55	22	5	178	55	14	3.208	3.510
ZELE	1.798	1.392	1.295	658	88	31	13	281	116	51	5.723	7.087
ARR. EEKLO	8.069	5.236	4.755	1.984	399	110	42	1.259	458	186	22.498	24.915
ASSENEDE	1.408	883	837	368	63	18	6	183	65	26	3.857	4.320
EEKLO	1.979	1.190	1.018	452	110	28	14	369	132	54	5.346	5.776
KAPRIJKE	544	357	445	195	24	10	3	79	24	19	1.700	2.154
MALDEGEM	2.112	1.497	1.423	577	101	26	11	286	134	44	6.211	7.105
SINT-LAUREINS	691	399	424	165	28	5	4	96	29	13	1.854	2.045
ZELZATE	1.335	910	608	227	73	23	4	246	74	30	3.530	3.515
ARR. GENT	49.229	30.328	26.507	12.482	2.421	772	234	8.218	3.258	1.190	134.639	149.435
AALTER	1.622	1.108	1.154	559	50	16	7	152	79	26	4.773	5.810
DEINZE	2.609	1.788	1.644	720	92	35	8	349	126	53	7.424	8.457
DE PINTE	863	590	736	322	24	11	6	112	68	25	2.757	3.518
DESTELBERGEN	1.688	1.147	1.070	476	94	22	10	233	115	33	4.888	5.592
EVERGEM	3.052	2.007	1.859	792	111	39	5	378	171	57	8.471	9.468
GAVERE	1.119	809	705	285	36	18	2	148	48	18	3.188	3.554
GENT	23.838	12.841	9.674	5.061	1.397	415	139	4.994	1.817	679	60.855	63.738
KNESSELARE	743	526	512	224	30	16	5	107	44	26	2.233	2.667
LOCHRISTI	1.503	1.123	1.227	592	67	14	11	180	88	32	4.837	6.155
LOVENDEGEM	855	656	579	241	49	18	3	112	63	18	2.594	3.011
MELLE	980	674	590	258	51	13	2	161	69	25	2.823	3.158
MERELBEKE	2.159	1.403	1.308	513	87	30	5	271	133	38	5.947	6.554
MOERBEKE	637	339	352	143	27	14	1	67	29	18	1.627	1.753
NAZARETH	944	721	645	258	35	13	2	106	50	11	2.785	3.164
NEVELE	1.069	729	670	335	42	14	3	115	44	18	3.039	3.512
OOSTERZELE	1.233	866	860	356	39	13	5	186	69	32	3.659	4.246
SINT-MARTENS-LATEM	738	493	564	265	44	21	5	118	58	16	2.322	2.885
WAARSCHOOT	806	508	481	228	28	15	1	108	34	6	2.215	2.486
WACHTEBEKE	617	477	444	188	35	10	1	67	47	25	1.911	2.315
ZOMERGEM	785	550	497	256	34	11	4	97	42	15	2.291	2.691
ZULTE	1.369	973	936	410	49	14	9	157	64	19	4.000	4.701
ARR. OUDENAARDE	11.354	7.439	6.711	3.004	508	145	71	1.733	664	276	31.905	36.024
BRAKEL	1.335	975	834	297	56	20	11	228	90	35	3.881	4.259
HOREBEKE	146	120	120	66	6	5	3	29	7	2	504	666
KLUISBERGEN	664	378	356	178	36	11	9	72	37	10	1.751	1.944
KRUISSHOUTEM	755	436	510	246	38	13	4	81	28	7	2.118	2.506
LIERDE	615	486	389	144	32	6	4	105	29	14	1.824	2.007
MAARKEDAL	573	427	388	199	29	8	5	68	31	13	1.741	2.104
OUDENAARDE	2.822	1.793	1.680	698	106	24	10	409	148	67	7.757	8.598

N.I.S. VOLKS- EN WONINGTELLING VAN 1991	TABEL OO.08 A									BLZ. 10 -		ALLE ADMINISTRATIEVE EENHEDEN	
	FAMILIEKERNEN NAAR HET AANTAL KINDEREN												
WOONPLAATS	ECHT-PAREN ZONDER KIN- DEREN	ECHTPAREN MET KINDEREN			VADERS MET KINDEREN			MOEDERS MET KINDEREN			TOTAAL		
		1 KIND	2 KIND.	3 KIND. EN MEER	1 KIND	2 KIND.	3 KIND. EN MEER	1 KIND	2 KIND.	3 KIND. EN MEER	FAMILIE- KERNEN	KIN- DEREN	
RONSE	2.518	1.444	1.157	583	119	35	17	489	193	96	6.651	7.316	
WORTEGEM-PETEGEM	533	386	386	204	33	8	3	73	29	6	1.661	2.058	
ZINGEM	696	487	387	180	23	6	2	73	40	13	1.907	2.084	
ZWALM	697	507	504	209	30	9	3	106	32	13	2.110	2.482	
ARR. SINT-NIKLAAS	21.456	14.372	12.769	6.162	998	309	86	3.173	1.323	508	61.156	70.723	
BEVEREN	4.151	2.960	2.758	1.246	190	55	21	567	238	73	12.259	14.232	
KRUIBEKE	1.498	1.072	856	376	74	19	8	210	80	29	4.222	4.642	
LOKEREN	3.373	2.219	1.983	1.081	163	55	8	527	201	98	9.688	11.678	
SINT-GILLIS-WAAS	1.615	1.101	1.043	499	57	22	6	191	98	40	4.672	5.505	
SINT-NIKLAAS	6.897	4.236	3.769	1.829	340	85	30	1.123	485	191	18.985	21.567	
STEKENE	1.576	1.100	998	458	66	30	3	177	87	29	4.524	5.217	
TEMSE	2.346	1.684	1.382	673	108	43	10	378	134	48	6.806	7.882	
PROV.WEST-VLAANDEREN	112.962	71.128	67.048	30.742	4.775	1.577	509	16.315	6.654	2.330	314.040	354.314	
ARR. BRUGGE	26.278	16.697	15.772	6.754	1.244	400	115	4.461	1.850	588	74.159	83.116	
BEERNEM	1.361	922	978	422	56	19	5	132	59	20	3.974	4.708	
BLANKENBERGE	1.787	928	765	273	106	37	5	445	152	47	4.545	4.469	
BRUGGE	11.483	7.082	6.496	2.968	600	183	56	2.163	908	309	32.248	36.062	
DAMME	917	657	783	352	41	21	1	143	57	14	2.986	3.771	
JABBEKE	1.183	807	932	365	42	14	8	114	74	19	3.558	4.281	
KNOKKE-HEIST	3.648	1.844	1.659	593	140	50	13	652	250	63	8.912	8.754	
OOSTKAMP	1.959	1.465	1.390	565	85	26	6	271	124	44	5.935	6.962	
TORHOUT	1.775	1.306	1.177	513	69	24	10	234	99	27	5.234	6.027	
ZEDELGEM	1.914	1.523	1.437	591	93	24	11	275	108	40	6.016	7.129	
ZUIENKERKE	251	163	155	112	12	2	-	32	19	5	751	953	
ARR. DIKSMUIDE	4.712	3.127	2.958	1.487	196	67	32	558	234	99	13.470	15.864	
DIKSMUIDE	1.428	1.000	938	500	70	22	13	182	88	34	4.275	5.221	
HOUTHULST	915	560	565	254	41	13	7	115	39	17	2.526	2.862	
KOEKELARE	848	543	473	217	33	13	3	106	36	15	2.287	2.527	
KORTEMARK	1.203	854	805	381	45	15	5	127	64	29	3.528	4.191	
LO-RENINGE	318	170	177	135	7	4	4	28	7	4	854	1.063	
ARR. IEPER	10.468	6.448	6.385	3.442	424	140	65	1.276	599	221	29.468	34.852	
HEUVELLAND	781	486	537	308	42	17	7	106	62	22	2.368	3.003	
IEPER	3.430	2.120	2.159	1.149	151	38	24	455	205	92	9.823	11.714	
LANGEMARK-POELKAPELLE	775	512	454	247	19	13	4	71	35	14	2.144	2.500	
MESEN	101	63	58	37	4	1	2	16	11	4	297	369	
POPERINGE	1.863	1.091	1.235	695	76	27	12	228	109	38	5.374	6.630	
VLETEREN	327	195	219	154	15	4	2	50	16	9	991	1.303	
WERVIK	1.945	1.235	1.079	504	74	22	11	229	113	27	5.239	5.767	
ZONNEBEKE	1.246	746	644	348	43	18	3	121	48	15	3.232	3.566	
ARR. KORTRIJK	27.740	18.268	17.536	8.048	1.045	369	124	3.690	1.600	558	78.978	90.977	
ANZEGEM	1.278	914	886	442	51	16	8	131	64	22	3.812	4.586	
AVELGEM	1.008	615	492	253	33	8	4	126	53	13	2.605	2.775	
DEERLIJK	1.121	779	812	344	35	18	3	128	49	13	3.302	3.875	
HARELBEKE	2.722	1.914	1.703	657	86	33	8	332	133	41	7.629	8.397	
KORTRIJK	7.527	4.490	4.395	2.205	299	114	32	1.168	522	190	20.942	24.133	
KUURNE	1.266	886	817	378	44	19	5	151	80	23	3.669	4.228	
LENDELEDE	503	377	411	159	17	8	4	50	20	10	1.559	1.896	
MENEN	3.569	2.187	1.791	756	154	50	15	584	227	76	9.409	9.892	
SPIERE-HELKIJN	184	104	90	53	6	5	2	36	16	6	502	566	
WAREGEM	3.418	2.337	2.474	1.070	102	42	15	379	181	73	10.091	12.056	
WEVELGEM	2.873	2.005	2.122	997	143	32	17	361	154	60	8.764	10.668	
ZWEVEGEM	2.271	1.660	1.543	734	75	24	11	244	101	31	6.694	7.905	
ARR. OOSTENDE	15.291	8.447	7.015	2.914	787	233	56	2.632	982	346	38.703	39.326	
BREDENE	1.294	849	766	303	56	23	3	186	88	32	3.600	3.979	
DE HAAN	1.076	668	540	241	54	19	6	171	93	29	2.897	3.118	
GISTEL	1.033	688	651	261	47	16	4	116	47	22	2.885	3.222	
ICHTEGEM	1.422	928	826	327	64	19	7	139	52	22	3.806	4.105	
MIDDELKERKE	1.775	892	796	382	75	31	6	273	100	32	4.362	4.488	
OOSTENDE	7.771	3.841	2.904	1.171	455	109	27	1.660	562	195	18.695	17.733	
OUDENBURG	920	581	532	229	36	16	3	87	40	14	2.458	2.681	

WOONPLAATS	ECHT- PAREN ZONDER KIN- DEREN	ECHTPAREN MET KINDEREN			VADERS MET KINDEREN			MOEDERS MET KINDEREN			TOTAAL	
		1 KIND	2 KIND.	3 KIND. EN MEER	1 KIND	2 KIND.	3 KIND. EN MEER	1 KIND	2 KIND.	3 KIND. EN MEER	FAMILIE- KERNEN	KIN- DEREN
		N.I.S. TABEL OO.08 A BLZ. 11.- VOLKS- EN WONINGTELLING VAN 1991 FAMILIEKERNEN NAAR HET AANTAL KINDEREN - ALLE FAMILIEKERNEN - ALLE ADMINISTRATIEVE EENHEDEN										
ARR. ROESELARE	14.210	9.353	8.733	4.060	506	164	43	1.811	702	267	39.849	45.282
HOOGLEDE	858	599	633	344	31	6	6	98	29	13	2.617	3.269
INGELMUNSTER	1.138	744	662	300	35	7	4	124	41	12	3.067	3.366
IZEGEM	2.738	1.852	1.679	715	94	39	6	370	137	57	7.687	8.581
LEDEGEM	952	614	658	300	31	10	1	93	47	18	2.724	3.228
LICHTERVELDE	839	627	529	202	29	9	2	105	32	15	2.389	2.608
MOORSLEDE	1.109	714	736	322	39	11	5	130	34	16	3.116	3.579
ROESELARE	5.446	3.487	3.115	1.529	207	63	14	778	337	119	15.095	16.989
STADEN	1.130	716	721	348	40	19	5	113	45	17	3.154	3.662
ARR. TIELT	8.473	5.754	5.857	2.598	319	119	38	958	388	125	24.629	28.983
ARDOOIE	937	628	639	328	31	13	4	116	32	16	2.744	3.326
DENTERGEM	696	476	512	252	22	7	3	82	38	13	2.101	2.604
MEULEBEKE	1.146	782	717	279	47	17	5	119	46	11	3.169	3.483
OOSTROZEBEKE	688	481	488	211	28	13	2	71	37	10	2.029	2.376
PITTEM	615	379	465	223	24	8	3	59	27	6	1.809	2.229
RUISELEDE	498	322	322	158	17	4	2	53	23	6	1.405	1.654
TIELT	1.833	1.237	1.330	568	69	30	8	232	105	35	5.447	6.508
WIELSBEKE	773	562	614	268	25	11	3	93	47	9	2.405	2.972
WINGENE	1.287	887	770	311	56	16	8	133	33	19	3.520	3.831
ARR. VEURNE	5.790	3.034	2.792	1.439	254	85	36	929	299	126	14.784	15.914
ALVERINGEM	494	262	262	187	27	8	5	60	18	10	1.333	1.612
DE PANNE	1.114	517	434	192	54	17	6	225	79	38	2.676	2.636
KOKSIJDE	2.149	1.039	904	430	85	31	12	315	105	35	5.105	5.093
NIEUWPOORT	989	566	487	232	49	13	6	177	53	26	2.598	2.790
VEURNE	1.044	650	705	398	39	16	7	152	44	17	3.072	3.783

N.I.S. VOLKS- EN WONINGSTELLING VAN 1991	TABEL 00.08 B										BLZ. 1.-		ARRONDISSEMENTEN
	FAMILIEKERNEN NAAR HET AANTAL KINDEREN												
	- FAMILIEKERNEN MET KIND(EREN) MINDER DAN 21 JAAR -												
WOONPLAATS	ECHT- PAREN ZONDER KIN- DEREN	ECHTPAREN MET KINDEREN			VADERS MET KINDEREN			MOEDERS MET KINDEREN			TOTAAL		
		1 KIND	2 KIND.	3 KIND. EN MEER	1 KIND	2 KIND.	3 KIND. EN MEER	1 KIND	2 KIND.	3 KIND. EN MEER	FAMILIE- KERNEN	KIN- DEREN	
HET RIJK	-	496.841	456.602	210.434	38.581	14.053	4.266	116.776	58.087	21.044	1.416.684	2.515.826	
BRUSSELS HOOFDSTEDELIJK GEW.	-	32.470	28.175	20.298	5.118	1.787	588	18.306	8.059	2.872	117.673	222.537	
VLAAMS GEWEST	-	306.605	286.055	119.906	16.304	6.022	1.727	50.688	26.086	8.677	822.070	1.449.097	
WAALS GEWEST	-	157.766	142.372	70.230	17.159	6.244	1.951	47.782	23.942	9.495	476.941	844.192	
WAARVAN DUITSTALIGE GEMEENS.	-	3.206	3.390	1.553	191	49	21	604	279	90	9.383	16.899	
PROV. ANTWERPEN	-	78.805	74.175	34.076	5.086	1.814	521	15.119	7.736	2.573	219.905	395.472	
ARR. ANTWERPEN	-	41.481	38.109	19.763	3.362	1.197	359	10.129	4.936	1.739	121.075	221.379	
ARR. MECHELEN	-	16.128	13.347	5.682	843	268	74	2.442	1.314	375	40.473	70.370	
ARR. TURNHOUT	-	21.196	22.719	8.631	881	349	88	2.548	1.486	459	58.357	103.723	
BRABANT	-	100.355	91.536	46.254	9.685	3.710	1.105	31.658	15.051	5.225	304.579	548.328	
ARR. BRUSSEL-HOOFDSTAD	-	32.470	28.175	20.298	5.118	1.787	588	18.306	8.059	2.872	117.673	222.537	
ARR. HALLE-VILVOORDE	-	29.009	27.074	9.835	1.869	772	193	5.644	2.897	875	78.158	133.851	
ARR. LEUVEN	-	23.400	20.507	8.300	1.033	465	120	3.487	1.738	613	59.663	103.129	
ARR. NIJVEL	-	15.476	15.780	7.821	1.665	686	204	4.221	2.367	865	49.085	88.811	
HENEGOUWEN	-	65.677	53.328	24.815	7.103	2.386	806	20.346	9.985	4.149	188.595	325.659	
ARR. AAT	-	3.971	3.262	1.365	398	122	44	1.072	560	217	11.011	18.770	
ARR. CHARLEROI	-	21.809	16.697	8.305	2.488	837	288	7.450	3.257	1.401	62.532	108.028	
ARR. BERGEN	-	12.657	10.397	4.561	1.399	496	164	4.498	2.531	997	37.700	64.728	
ARR. MOESKROEN	-	3.608	3.250	1.573	303	117	39	943	517	241	10.591	18.902	
ARR. ZINNIK	-	8.953	7.375	3.243	933	296	106	2.448	1.214	480	25.048	42.929	
ARR. THUIN	-	7.862	6.314	2.910	797	264	81	1.894	949	405	21.476	36.973	
ARR. DOORNIK	-	6.817	6.033	2.858	785	254	84	2.041	957	408	20.237	35.329	
PROV. LUIK	-	46.916	42.221	20.385	5.479	1.936	547	15.457	7.295	2.658	142.894	250.649	
ARR. HOEI	-	4.702	4.022	2.017	642	218	84	1.279	653	281	13.898	24.331	
ARR. LUIK	-	27.598	23.141	10.577	3.450	1.236	297	10.403	4.788	1.644	83.134	142.487	
ARR. VERVIERS	-	11.182	12.199	6.591	1.083	373	142	2.977	1.478	588	36.613	68.061	
ARR. BORGWORM	-	3.434	2.859	1.200	304	109	24	798	376	145	9.249	15.770	
LIMBURG	-	43.706	43.357	17.234	1.648	631	185	5.525	2.972	925	116.183	206.316	
ARR. HASSELT	-	21.159	20.492	8.290	845	309	93	2.909	1.513	472	56.082	99.720	
ARR. MAASEIK	-	11.460	12.948	5.231	403	171	34	1.182	749	220	32.398	58.897	
ARR. TONGEREN	-	11.087	9.917	3.713	400	151	58	1.434	710	233	27.703	47.699	
LUXEMBURG	-	10.029	12.111	6.706	829	373	117	2.170	1.290	554	34.179	65.277	
ARR. AARLEN	-	2.530	2.532	1.050	203	78	22	551	284	93	7.343	12.837	
ARR. BASTENAKEN	-	1.515	1.961	1.305	114	56	15	291	190	96	5.543	11.135	
ARR. MARCHE-EN-FAMENNE	-	1.919	2.373	1.323	178	92	30	464	296	143	6.818	13.134	
ARR. NEUFCHATEAU	-	2.117	2.778	1.748	179	70	26	427	248	118	7.711	15.275	
ARR. VIRTON	-	1.948	2.467	1.280	155	77	24	437	272	104	6.764	12.896	
PROV. NAMEN	-	19.668	18.932	10.503	2.083	863	277	5.588	3.005	1.269	62.188	113.796	
ARR. DINANT	-	4.043	4.322	2.553	396	190	57	1.089	603	283	13.536	25.550	
ARR. NAMEN	-	12.749	11.856	6.570	1.360	556	177	3.754	2.003	825	39.850	72.433	
ARR. PHILIPPEVILLE	-	2.876	2.754	1.380	327	117	43	745	399	161	8.802	15.813	
PROV. OOST-VLAANDEREN	-	73.307	64.369	26.239	3.776	1.283	385	12.070	6.076	2.069	189.574	329.302	
ARR. AALST	-	15.962	12.656	3.996	614	225	59	2.392	1.207	333	37.444	61.502	
ARR. DENDERMONDE	-	10.855	9.463	3.539	451	159	42	1.584	770	241	27.104	46.343	
ARR. EEKLO	-	4.228	3.957	1.507	241	72	26	671	312	124	11.138	19.319	
ARR. GENT	-	24.582	21.930	9.920	1.607	536	159	4.768	2.375	831	66.708	117.682	
ARR. OUDENAARDE	-	5.957	5.600	2.310	249	108	46	826	439	175	15.710	27.825	
ARR. SINT-NIKLAAS	-	11.723	10.763	4.967	614	183	53	1.829	973	365	31.470	56.631	
PROV. WEST-VLAANDEREN	-	58.378	56.573	24.222	2.892	1.057	323	8.843	4.677	1.622	158.587	281.027	
ARR. BRUGGE	-	13.541	13.076	5.238	792	293	69	2.535	1.339	399	37.282	65.012	
ARR. DIKSMUIDE	-	2.508	2.501	1.179	105	39	16	237	164	72	6.821	12.493	
ARR. IEPER	-	5.327	5.504	2.787	249	93	38	588	417	149	15.152	28.036	
ARR. KORTRIJK	-	15.328	14.886	6.279	602	221	79	2.040	1.125	377	40.937	72.643	
ARR. OOSTENDE	-	6.825	5.874	2.364	550	172	47	1.610	720	283	18.445	31.402	
ARR. ROESELARE	-	7.760	7.354	3.195	267	95	26	925	471	180	20.273	35.942	
ARR. TIELT	-	4.676	5.039	2.030	175	75	23	401	226	76	12.721	22.979	
ARR. VEURNE	-	2.413	2.339	1.150	152	69	25	507	215	86	6.956	12.520	

N.I.S. VOLKS- EN WONINGTELLING VAN 1991	TABEL 00.08 B										BLZ. 1.-		
	FAMILIEKERNEN NAAR HET AANTAL KINDEREN											ALLE ADMINISTRATIEVE EENHEDEN	
	- FAMILIEKERNEN MET KIND(EREN) MINDER DAN 21 JAAR -												
WOONPLAATS	ECHT- PAREN ZONDER KIN- DEREN	ECHTPAREN MET KINDEREN			VADERS MET KINDEREN			MOEDERS MET KINDEREN			TOTAAL		
		1 KIND	2 KIND.	3 KIND. EN MEER	1 KIND	2 KIND.	3 KIND. EN MEER	1 KIND	2 KIND.	3 KIND. EN MEER	FAMILIE- KERNEN	KIN- DEREN	
HET RIJK	-	496.841	456.602	210.434	38.581	14.053	4.266	116.776	58.087	21.044	1.416.684	2.515.826	
PROV. ANTWERPEN	-	78.805	74.175	34.076	5.086	1.814	521	15.119	7.736	2.573	219.905	395.472	
ARR. ANTWERPEN	-	41.481	38.109	19.763	3.362	1.197	359	10.129	4.936	1.739	121.075	221.379	
AARTSELAAR	-	911	809	305	30	19	3	107	54	14	2.252	3.847	
ANTWERPEN	-	18.190	14.008	8.581	2.087	713	215	6.566	2.894	1.046	54.300	100.256	
BOECHOUT	-	570	604	305	33	12	2	81	50	8	1.665	3.058	
BOOM	-	690	485	192	42	12	2	121	56	18	1.618	2.730	
BORSBEEK	-	556	458	166	45	8	3	123	69	12	1.440	2.391	
BRASSCHAAT	-	1.616	1.881	911	96	47	14	310	227	71	5.173	9.574	
BRECHT	-	1.169	1.234	563	55	31	6	150	87	29	3.324	6.077	
EDEGEM	-	1.088	1.152	516	69	22	5	198	135	36	3.221	5.812	
ESSEN	-	681	868	426	16	11	1	67	40	23	2.133	4.134	
HEMIKSEM	-	508	402	160	26	9	2	90	40	11	1.248	2.103	
HOVE	-	308	454	294	18	8	5	48	34	14	1.183	2.378	
KALMTHOUT	-	758	845	469	44	25	7	102	67	25	2.342	4.430	
KAPellen	-	1.251	1.246	517	72	29	3	177	86	32	3.413	6.011	
KONTICH	-	951	1.007	534	42	15	5	137	70	30	2.791	5.222	
LINT	-	377	437	230	10	4	2	60	35	12	1.167	2.213	
MALLE	-	634	733	363	31	12	4	77	50	25	1.929	3.648	
MORTSEL	-	1.035	1.151	615	78	23	10	261	141	43	3.357	6.225	
NIEL	-	417	252	114	38	9	2	60	26	15	933	1.536	
RANST	-	855	983	427	34	22	4	92	58	15	2.490	4.587	
RUMST	-	796	706	294	29	9	6	97	38	18	1.993	3.478	
SHELLE	-	441	332	122	17	6	2	60	27	11	1.018	1.694	
SCHILDE	-	856	992	523	49	14	6	134	94	23	2.691	5.068	
SCHOTEN	-	1.476	1.457	589	111	25	14	301	147	49	4.169	7.278	
STABROEK	-	1.034	955	361	68	22	10	135	84	33	2.702	4.674	
WIJNEGEM	-	426	382	182	18	6	1	61	45	11	1.132	2.003	
WOMMELGEM	-	574	637	233	41	14	5	91	42	14	1.651	2.915	
WUUSTWEZEL	-	753	934	524	36	23	6	65	51	23	2.435	4.742	
ZANDHOVEN	-	576	689	322	19	12	5	66	30	12	1.731	3.247	
ZOERSEL	-	961	1.102	556	45	17	5	103	76	26	2.891	5.433	
ZWIJNDRECHT	-	1.023	894	369	63	18	4	189	83	40	2.683	4.615	
ARR. MECHELEN	-	16.128	13.347	5.682	843	268	74	2.442	1.314	375	40.473	70.370	
BERLAAR	-	612	433	166	21	4	2	69	31	11	1.349	2.236	
BONHEIDEN	-	636	624	272	29	14	4	74	49	11	1.713	3.047	
BORNEM	-	1.134	1.047	364	37	16	5	96	77	14	2.790	4.795	
DUFFEL	-	810	714	356	37	13	2	119	62	18	2.131	3.764	
HEIST-OP-DEN-BERG	-	2.316	1.693	554	85	29	7	240	135	25	5.084	8.275	
LIER	-	1.556	1.212	564	96	24	10	294	166	48	3.970	6.920	
MECHELEN	-	3.308	2.855	1.518	267	83	22	883	418	162	9.516	17.541	
NIJLEN	-	1.205	1.025	409	51	21	5	105	74	15	2.910	4.996	
PUTTE	-	947	715	236	37	9	3	98	47	9	2.101	3.435	
PUURS	-	894	819	289	41	13	4	89	45	11	2.205	3.759	
SINT-AMANDS	-	440	365	160	17	1	1	46	20	5	1.055	1.822	
SINT-KATELIJNE-WAVER	-	1.027	933	394	44	27	3	115	67	15	2.625	4.639	
WILLEBROEK	-	1.243	912	400	81	14	6	214	123	31	3.024	5.141	
ARR. TURNHOUT	-	21.196	22.719	8.631	881	349	88	2.548	1.486	459	58.357	103.723	
ARENDONK	-	638	663	269	19	10	2	63	47	15	1.726	3.116	
BAARLE-HERTOG	-	95	116	51	2	2	1	18	11	3	299	556	
BALEN	-	1.143	1.055	348	42	18	4	113	55	16	2.794	4.727	
BEERSE	-	782	892	399	26	13	4	67	52	22	2.257	4.164	
DESSEL	-	548	516	150	18	4	-	51	23	8	1.318	2.221	
GEEL	-	1.725	1.870	622	75	34	2	249	110	28	4.715	8.191	
GROBENDONK	-	586	538	202	24	11	1	60	43	9	1.474	2.553	
HERENTALS	-	1.247	1.256	465	79	26	4	238	158	44	3.517	6.152	
HERENTHOUT	-	510	456	151	21	8	1	52	23	10	1.232	2.096	
HERSELT	-	766	695	231	25	12	5	69	33	6	1.842	3.115	
HOOGSTRATEN	-	744	995	527	19	8	4	53	50	15	2.415	4.698	
HULSHOUT	-	491	381	97	21	11	1	47	32	8	1.089	1.742	
KASTERLEE	-	819	1.129	455	25	14	7	97	66	15	2.627	4.919	
LAAKDAL	-	919	873	260	37	15	1	78	45	16	2.244	3.794	
LILLE	-	747	919	406	41	15	5	78	46	12	2.269	4.224	
MEERHOUT	-	532	517	198	19	8	1	52	33	12	1.372	2.407	

WOONPLAATS	ECHT-PAREN ZONDER KINDEREN	ECHTPAREN MET KINDEREN			VADERS MET KINDEREN			MOEDERS MET KINDEREN			TOTAAL	
		1 KIND	2 KIND.	3 KIND. EN MEER	1 KIND	2 KIND.	3 KIND. EN MEER	1 KIND	2 KIND.	3 KIND. EN MEER	FAMILIE-KERNEN	KINDEREN
MERKSPAS	-	349	527	270	11	9	4	22	19	16	1.227	2.498
MOL	-	1.665	1.719	611	75	23	9	195	110	26	4.433	7.741
OLEN	-	648	665	223	25	10	3	77	44	16	1.711	2.979
OUD-TURNHOUT	-	623	813	269	25	10	5	77	36	12	1.870	3.399
RAVELS	-	590	775	326	22	4	2	49	30	10	1.808	3.361
RETIE	-	448	618	241	11	5	2	40	33	8	1.406	2.608
RIJKEVORSEL	-	542	592	293	27	7	5	51	33	15	1.565	2.919
TURNHOUT	-	1.864	1.773	724	113	44	7	427	232	68	5.252	9.185
VORSELAAR	-	405	416	150	22	8	2	53	24	13	1.093	1.918
VOSSELAAR	-	516	650	255	12	6	3	40	33	9	1.524	2.806
WESTERLO	-	1.254	1.300	438	45	14	3	132	65	27	3.278	5.694
BRABANT	-	100.355	91.536	46.254	9.685	3.710	1.105	31.658	15.051	5.225	304.579	548.328
ARR. BRUSSEL-HOOFDSTAD	-	32.470	28.175	20.298	5.118	1.787	588	18.306	8.059	2.872	117.673	222.537
ANDERLECHT	-	3.268	2.578	1.793	535	139	61	1.661	657	269	10.961	20.322
OUDEGEM	-	1.132	1.044	447	168	58	16	500	249	58	3.672	6.209
SINT-AGATHA-BERCHEM	-	786	673	260	115	30	10	336	138	39	2.387	3.949
BRUSSEL	-	4.317	3.568	3.322	736	240	87	2.704	1.198	523	16.695	33.698
ETTERBEEK	-	1.178	1.022	698	218	90	25	743	321	106	4.401	7.955
EVERE	-	1.279	855	409	212	65	12	667	283	88	3.870	6.389
VORST	-	1.674	1.395	1.040	260	96	27	895	401	135	5.923	11.134
GANSHOREN	-	717	575	218	143	42	5	429	161	44	2.334	3.736
ELSENE	-	2.124	1.874	929	310	122	29	1.529	568	190	7.675	13.175
JETTE	-	1.451	1.158	478	177	63	20	813	330	102	4.592	7.693
KOEKELBERG	-	588	463	331	85	27	8	312	128	51	1.993	3.699
SINT-JANS-MOLENBEEK	-	2.485	1.731	2.145	406	111	63	1.287	521	237	8.986	19.336
SINT-GILLIS	-	1.440	1.150	960	287	95	42	846	341	136	5.297	10.369
SINT-JOOST-TEN-NODE	-	631	609	851	90	38	21	359	176	81	2.856	6.537
SCHAARBEK	-	3.207	2.968	3.201	514	165	59	1.894	800	343	13.151	27.948
UKKEL	-	2.453	2.520	1.208	381	187	44	1.383	727	189	9.092	15.863
WATERMAAL-BOSVOORDE	-	841	949	363	143	69	13	501	280	56	3.215	5.498
SINT-LAMBRECHTS-WOLUWE	-	1.629	1.551	814	171	72	26	905	447	137	5.752	10.143
SINT-PIETERS-WOLUWE	-	1.270	1.492	831	167	78	20	542	333	88	4.821	8.884
ARR. HALLE-VILVOORDE	-	29.009	27.074	9.835	1.869	772	193	5.644	2.887	875	78.158	133.851
AFFLIGEM	-	735	618	221	30	13	4	83	50	12	1.766	2.991
ASSE	-	1.515	1.305	405	97	45	2	306	134	38	3.847	6.354
BEERSEL	-	1.184	1.129	462	80	46	13	225	120	43	3.302	5.782
BEVER	-	102	91	26	9	3	1	12	15	1	260	432
DILBEEK	-	1.991	1.770	614	141	47	9	419	224	57	5.272	8.895
DROGENBOS	-	231	191	67	38	15	1	80	31	10	664	1.087
GALMAARDEN	-	486	392	95	23	8	1	51	16	4	1.076	1.717
GOOIK	-	463	475	182	17	11	3	50	30	10	1.241	2.185
GRIMBERGEN	-	1.622	1.524	459	137	58	14	381	189	51	4.435	7.366
HALLE	-	1.758	1.441	649	126	28	10	368	194	56	4.630	7.996
HERNE	-	339	345	101	17	9	2	51	21	4	889	1.502
HOEILAART	-	488	516	184	42	22	2	92	51	21	1.418	2.475
KAMPENHOUT	-	537	530	218	25	16	4	74	52	10	1.466	2.597
KAPELLE-OP-DEN-BOS	-	463	502	174	20	12	7	75	40	7	1.300	2.277
KRAAINEM	-	509	603	291	41	22	8	148	78	24	1.724	3.152
LENNIK	-	472	465	132	20	11	3	44	40	11	1.198	2.036
LIEDEKERKE	-	819	564	144	53	10	3	89	53	17	1.752	2.738
LINKEBEEK	-	200	208	96	22	22	6	72	31	9	666	1.186
LONDERZEEL	-	1.039	964	299	41	16	3	126	47	15	2.550	4.278
MACHELEN	-	615	506	173	37	10	1	127	66	26	1.561	2.616
MEISE	-	920	1.041	360	52	22	6	166	112	31	2.710	4.784
MERCHTEM	-	782	720	262	29	8	2	89	48	15	1.955	3.363
OPWIJK	-	691	641	249	16	3	1	81	43	10	1.735	3.002
OVERIJSE	-	1.108	1.292	473	82	33	17	233	135	38	3.411	6.048
PEPINGEN	-	202	224	93	7	2	4	17	12	8	569	1.042
ROOSDAAL	-	637	552	188	24	12	2	69	37	8	1.529	2.584
SINT-GENESIUS-RODE	-	790	1.018	457	55	41	7	197	133	47	2.745	5.096
SINT-PIETERS-LEEUV	-	1.617	1.422	427	129	49	11	374	143	55	4.227	6.970
STEENOKKERZEEL	-	565	480	205	36	13	1	99	45	13	1.457	2.502
TERNAT	-	866	741	238	46	10	6	116	58	21	2.102	3.492
VILVOORDE	-	1.621	1.278	550	115	34	17	458	229	64	4.366	7.547

N.I.S. VOLKS- EN WONINGTELLING VAN 1991	TABEL OO.08 B										BLZ. 3 -		ALLE ADMINISTRATIEVE EENHEDEN
	FAMILIEKERNEN NAAR HET AANTAL KINDEREN												
	- FAMILIEKERNEN MET KIND(EREN) MINDER DAN 21 JAAR -												
WOONPLAATS	ECHT-PAREN ZONDER KIN-DEREN	ECHTPAREN MET KINDEREN			VADERS MET KINDEREN			MOEDERS MET KINDEREN			TOTAAL		
		1 KIND	2 KIND.	3 KIND. EN MEER	1 KIND	2 KIND.	3 KIND. EN MEER	1 KIND	2 KIND.	3 KIND. EN MEER	FAMILIE-KERNEN	KIN-DEREN	
WEMMEL	-	651	624	190	67	26	5	220	106	25	1.914	3.177	
WEZEMBEEK-OPPEM	-	556	681	376	38	30	6	155	92	39	1.973	3.720	
ZAVENTEM	-	1.318	1.223	398	95	53	7	360	147	49	3.650	6.111	
ZEMST	-	1.117	998	377	62	12	4	137	65	26	2.798	4.811	
ARR. LEUVEN	-	23.400	20.507	8.300	1.033	465	120	3.487	1.738	613	59.663	103.129	
AARSCHOT	-	1.587	1.188	342	50	24	4	237	112	33	3.577	5.738	
BEGIJNENDIJK	-	581	431	138	16	7	2	41	18	5	1.239	2.026	
BEKKEVOORT	-	319	275	87	9	9	2	27	12	6	746	1.256	
BERTEM	-	398	496	200	23	7	4	50	44	17	1.239	2.301	
BIERBEEK	-	411	539	238	13	7	6	36	33	11	1.294	2.452	
BOORTMEERBEEK	-	596	566	224	26	13	4	67	32	12	1.540	2.706	
BOUTERSEM	-	386	334	135	10	4	-	33	20	9	931	1.614	
DIEST	-	1.209	1.074	418	43	27	6	209	90	32	3.108	5.379	
GEETBETS	-	394	271	71	8	7	3	42	14	5	815	1.275	
GLABBEEK	-	290	231	92	3	2	2	32	14	2	668	1.128	
HAACHT	-	676	657	236	25	13	-	91	42	24	1.764	3.087	
HERENT	-	856	961	456	28	17	9	115	64	32	2.538	4.716	
HOEGAARDEN	-	301	248	109	16	5	-	36	14	7	736	1.273	
HOLSBEEK	-	404	421	201	10	5	6	28	20	8	1.103	2.035	
HULDENBERG	-	398	438	176	21	4	3	48	36	7	1.131	2.032	
KEERBERGEN	-	617	575	234	36	18	2	85	58	14	1.639	2.851	
KORTENAKEN	-	477	331	96	12	6	-	38	16	6	982	1.552	
KORTENBERG	-	812	839	362	49	25	4	142	80	27	2.340	4.198	
LANDEN	-	938	600	180	40	15	5	133	52	12	1.975	3.083	
LEUVEN	-	3.429	3.093	1.688	238	98	31	881	418	164	10.040	18.092	
LINTER	-	416	307	106	14	3	-	27	11	2	886	1.449	
LUBBEEK	-	720	769	322	26	15	3	67	35	13	1.970	3.556	
OUD-HEVERLEE	-	467	554	340	23	15	2	60	33	18	1.512	2.951	
ROTSelaar	-	742	656	294	32	15	5	82	44	17	1.897	3.324	
SCHERPENHEUVEL-ZICHEM	-	1.409	971	232	53	20	1	176	78	21	2.961	4.598	
TERVUREN	-	943	1.046	448	62	27	7	180	108	30	2.851	5.127	
TIELT-WINGE	-	554	490	213	18	8	2	51	29	8	1.373	2.420	
TIENEN	-	1.763	1.239	386	76	30	5	339	142	50	4.030	6.469	
TREMELO	-	761	554	184	32	11	1	84	41	10	1.678	2.708	
ZOUTLEEUW	-	546	353	92	21	8	1	50	28	11	1.110	1.733	
ARR. NIJVEL	-	15.476	15.780	7.821	1.665	686	204	4.221	2.367	865	49.085	88.811	
BEVEKOM	-	286	304	138	29	12	2	70	33	10	884	1.585	
EIGENBRAKEL	-	1.712	1.749	732	166	70	26	417	233	75	5.180	9.098	
KASTEELBRAKEL	-	438	411	157	54	13	8	92	46	18	1.237	2.141	
CHASTRE	-	257	300	207	24	10	4	70	47	22	941	1.893	
CHAUMONT-GISTOUX	-	369	475	254	34	21	1	107	79	26	1.366	2.585	
COURT-SAINT-ETIENNE	-	370	360	203	48	20	6	110	61	14	1.192	2.171	
GENEPIEN	-	642	628	311	72	33	9	151	103	33	1.982	3.582	
GRAVEN	-	522	483	278	54	23	8	115	54	31	1.568	2.881	
HELECINE	-	160	111	42	14	5	2	26	23	6	389	641	
INCOURT	-	165	172	71	19	4	2	36	16	8	493	872	
ITTER	-	260	242	119	39	19	5	54	22	6	766	1.343	
GELDENAKEN	-	485	387	220	50	15	8	154	71	40	1.430	2.517	
TERHULPEN	-	283	369	175	28	18	4	98	49	13	1.037	1.912	
LASNE	-	568	709	376	55	35	5	139	100	39	2.026	3.800	
MONT-SAINT-GUIBERT	-	243	242	158	25	11	3	68	41	9	800	1.492	
NIJVEL	-	1.146	937	487	129	47	10	398	192	69	3.415	5.913	
ORP-JAUCHE	-	341	261	130	22	8	5	90	33	8	898	1.524	
OTTIGNIES-LOUVAIN-LA-NVE	-	924	1.132	739	132	48	16	316	206	84	3.597	7.091	
PERWIJS	-	383	269	142	28	7	7	67	25	15	943	1.629	
RAMILLIES	-	241	197	106	26	12	3	36	28	9	658	1.183	
REBECQ	-	493	467	198	67	22	4	107	56	23	1.437	2.506	
RIXENSART	-	908	993	501	86	42	7	278	151	43	3.009	5.478	
TUBEKE	-	1.142	966	419	117	49	10	268	142	58	3.171	5.527	
VILLERS-LA-VILLE	-	411	413	211	40	16	9	102	45	36	1.283	2.366	
WALHAIN	-	232	259	119	14	8	4	49	24	9	718	1.319	
WATERLOO	-	1.192	1.524	647	126	56	16	367	252	78	4.258	7.769	
WAVER	-	1.303	1.420	681	167	62	20	436	235	83	4.407	7.993	

WOONPLAATS	ECHT-PAREN ZONDER KINDEREN	ECHTPAREN MET KINDEREN			VADERS MET KINDEREN			MOEDERS MET KINDEREN			TOTAAL	
		1 KIND	2 KIND.	3 KIND. EN MEER	1 KIND	2 KIND.	3 KIND. EN MEER	1 KIND	2 KIND.	3 KIND. EN MEER	FAMILIE-KERNEN	KIND-EREN
		N.I.S. TABEL OO.08 B BLZ. 4.-										
FAMILIEKERNEN NAAR HET AANTAL KINDEREN												
- FAMILIEKERNEN MET KIND(EREN) MINDER DAN 21 JAAR -												
HENEGOUWEN	-	65.677	53.328	24.815	7.103	2.386	806	20.346	9.985	4.149	188.595	325.659
ARR. AAT	-	3.971	3.262	1.365	398	122	44	1.072	560	217	11.011	18.770
AAT	-	1.284	1.014	363	117	31	15	386	202	77	3.489	5.774
BELOEIL	-	666	518	228	86	26	8	209	82	33	1.856	3.094
BERNISSART	-	621	497	252	50	17	5	164	75	37	1.718	3.054
BRUGELETTE	-	151	139	64	20	7	4	47	29	17	478	848
CHIEVRES	-	324	243	82	26	6	4	78	54	13	830	1.357
ELZELE	-	272	223	101	31	13	3	46	32	9	730	1.284
VLOESBERG	-	152	128	42	16	3	1	40	16	8	406	674
FRASNES-LEZ-ANVAING	-	501	500	233	52	19	4	102	70	23	1.504	2.705
ARR. CHARLEROI	-	21.809	16.697	8.305	2.488	837	288	7.450	3.257	1.401	62.532	108.028
AISEAU-PRESLES	-	594	485	273	49	16	6	156	90	25	1.694	3.054
CHAPELLE-LEZ-HERLAIMONT	-	815	600	295	77	27	9	227	102	38	2.190	3.726
CHARLEROI	-	9.851	7.171	3.701	1.285	382	148	4.059	1.656	761	29.014	49.819
CHATELET	-	1.951	1.514	688	222	68	21	638	267	113	5.482	9.330
COURCELLES	-	1.705	1.191	562	156	78	26	460	197	87	4.462	7.553
FARCIENNES	-	613	490	394	50	25	8	145	78	43	1.846	3.638
FLEURUS	-	1.215	1.023	508	105	41	8	302	132	49	3.383	5.916
FONTAINE-L'EVEQUE	-	886	765	324	93	40	11	293	134	64	2.610	4.544
GERPINNES	-	703	542	210	56	24	-	170	88	22	1.815	2.988
LES BONS VILLERS	-	425	415	185	56	16	4	102	58	24	1.285	2.305
MANAGE	-	1.126	931	452	133	40	19	353	166	81	3.301	5.786
MONTIGNIES-LE-TILLEUL	-	516	416	148	55	30	3	159	74	19	1.420	2.323
PONT-A-CELLES	-	916	716	285	84	36	16	239	112	39	2.443	4.107
SENEFFE	-	493	438	280	67	14	9	147	103	36	1.587	2.959
ARR. BERGEN	-	12.657	10.397	4.561	1.399	496	164	4.498	2.531	997	37.700	64.728
BOUSSU	-	1.115	926	383	107	42	11	291	163	75	3.113	5.376
COLFONTAINE	-	1.080	883	475	111	40	14	391	186	86	3.266	5.786
DOUR	-	809	732	389	98	24	6	269	118	60	2.505	4.482
FRAMERIES	-	1.147	915	330	115	38	16	391	181	76	3.209	5.360
HENSIES	-	385	313	193	31	14	4	102	44	14	1.100	2.005
HONNELLES	-	256	221	100	16	10	7	55	33	3	701	1.235
JURBEKE	-	457	399	123	39	16	6	161	115	37	1.353	2.252
LENS	-	165	153	83	13	13	1	47	32	14	521	951
BERGEN	-	4.239	3.372	1.440	561	180	59	1.971	1.216	468	13.506	22.914
QUAREGNON	-	1.060	818	415	116	50	22	285	145	65	2.976	5.169
QUEVY	-	383	371	109	46	16	5	97	39	17	1.083	1.806
QUIEVRAIN	-	382	311	140	36	12	6	84	52	17	1.040	1.804
SAINT-GHISLAIN	-	1.179	983	381	110	41	7	354	207	65	3.327	5.588
ARR. MOESKROEN	-	3.608	3.250	1.573	303	117	39	943	517	241	10.591	18.902
KOMEN-WAASTEN	-	882	885	401	81	31	11	199	97	55	2.642	4.721
MOESKROEN	-	2.726	2.365	1.172	222	86	28	744	420	186	7.949	14.181
ARR. ZINNIK	-	8.953	7.375	3.243	933	296	106	2.448	1.214	480	25.048	42.929
'S GRAVENBRAKEL	-	867	789	368	117	42	10	252	161	59	2.665	4.687
ECAUSSINNES	-	507	401	184	54	21	12	132	52	30	1.393	2.383
EDINGEN	-	544	469	201	52	19	10	128	59	33	1.515	2.655
LA LOUVIERE	-	4.254	3.340	1.515	396	119	40	1.156	516	202	11.538	19.629
LE ROEULX	-	396	379	143	45	7	6	111	61	18	1.166	2.020
LESSEN	-	799	589	202	126	37	11	265	109	43	2.181	3.510
OPZULLIK	-	361	354	115	32	12	2	60	34	12	982	1.676
ZINNIK	-	1.225	1.054	515	111	39	15	344	222	83	3.608	6.369
ARR. THUIN	-	7.862	6.314	2.910	797	264	81	1.894	949	405	21.476	36.973
ANDERLUES	-	598	464	226	68	14	8	160	60	31	1.629	2.815
BEAUMONT	-	325	249	140	30	10	4	93	53	28	932	1.646
BINCHE	-	1.995	1.429	492	181	35	10	454	202	73	4.871	7.881
CHIMAY	-	449	459	285	45	22	5	105	54	30	1.454	2.742
ERQUELINNES	-	495	435	198	45	16	6	138	64	37	1.434	2.520
ESTINNES	-	428	337	141	39	16	4	81	55	24	1.125	1.943
FROIDCHAPPELLE	-	106	136	86	16	6	2	40	16	7	415	807
HAM-SUR-HEURE-NALINNES	-	679	615	269	79	30	3	156	82	16	1.929	3.304
LOBBES	-	294	254	113	34	11	2	65	40	16	829	1.434
MERBES-LE-CHATEAU	-	205	177	73	33	7	1	62	30	14	602	1.030

N.I.S. VOLKS- EN WONINGTELLING VAN 1991	TABEL OO.08.B									BLZ. 5.-		ALLE ADMINISTRATIEVE EENHEDEN	
	FAMILIEKERNEN NAAR HET AANTAL KINDEREN												
	- FAMILIEKERNEN MET KINDEREN MINDER DAN 21 JAAR -												
WOONPLAATS	ECHT-PAREN ZONDER KIN- DEREN	ECHTPAREN MET KINDEREN			VADERS MET KINDEREN			MOEDERS MET KINDEREN			TOTAAL		
		1 KIND	2 KIND.	3 KIND. EN MEER	1 KIND	2 KIND.	3 KIND. EN MEER	1 KIND	2 KIND.	3 KIND. EN MEER	FAMILIE- KERNEN	KIN- DEREN	
MOMIGNIES	-	230	198	141	35	16	7	59	38	19	743	1.408	
MORLANWELZ	-	1.047	726	358	95	41	16	244	119	41	2.687	4.531	
SIVRY-RANCE	-	233	184	99	24	11	7	49	29	16	652	1.155	
THUIN	-	778	651	289	73	29	6	188	107	53	2.174	3.757	
ARR. DOORNIK	-	6.817	6.033	2.858	785	254	84	2.041	957	408	20.237	35.329	
ANTOING	-	369	316	148	60	16	5	129	46	34	1.123	1.945	
BRUNEHAUT	-	373	362	156	32	9	6	82	31	17	1.068	1.878	
CELLES	-	257	262	137	16	14	3	51	27	7	774	1.417	
ESTAIMPUIS	-	522	475	189	43	17	6	119	67	19	1.457	2.510	
LEUZE-EN-HAINAUT	-	619	525	282	71	26	3	151	75	36	1.788	3.171	
MONT-DE-L'ENCLUS	-	168	134	64	15	2	-	25	9	3	420	719	
PECQ	-	279	231	101	25	8	1	51	32	10	738	1.262	
PERUWELZ	-	834	688	317	95	29	15	242	116	64	2.400	4.186	
RUMES	-	281	255	106	27	7	3	49	26	11	765	1.324	
DOORNIK	-	3.115	2.785	1.358	401	126	42	1.142	528	207	9.704	16.917	
PROV. LUIK	-	46.916	42.221	20.385	5.479	1.936	547	15.457	7.295	2.658	142.894	250.649	
ARR. HOEI	-	4.702	4.022	2.017	642	218	84	1.279	653	281	13.898	24.331	
AMAY	-	729	464	227	90	27	13	185	110	45	1.890	3.143	
ANTHISNES	-	199	179	78	22	5	3	36	23	7	552	968	
BURDINNE	-	115	93	50	17	2	1	20	9	7	314	548	
CLAVIER	-	174	193	125	16	11	2	31	17	9	578	1.115	
ENGIS	-	345	238	91	44	11	2	102	43	21	897	1.451	
FERRIERES	-	177	180	109	17	3	6	44	17	5	558	1.037	
HAMOIR	-	164	153	70	23	8	4	46	23	8	499	877	
HERON	-	160	181	93	24	5	6	49	26	9	553	1.032	
HOEI	-	702	562	369	144	47	17	324	158	60	2.383	4.196	
MARCHIN	-	251	219	106	50	21	6	75	30	17	775	1.341	
MODAVE	-	171	155	70	25	11	5	33	19	5	494	860	
NANDRIN	-	231	240	111	24	13	1	40	24	10	694	1.257	
OUFFET	-	103	129	72	20	7	3	23	12	7	376	708	
TINLOT	-	101	102	53	13	6	-	21	14	4	314	564	
VERLAINE	-	172	179	68	10	6	2	26	12	9	484	866	
VILLERS-LE-BOUILLET	-	274	254	96	32	14	5	67	41	28	811	1.414	
WANZE	-	634	501	229	71	21	8	157	75	30	1.726	2.954	
ARR. LUIK	-	27.598	23.141	10.577	3.450	1.236	297	10.403	4.788	1.644	83.134	142.487	
ANS	-	1.494	1.177	464	172	51	8	474	251	69	4.160	6.922	
AWANS	-	463	418	130	54	14	2	118	38	13	1.250	2.053	
AYWAILLE	-	407	443	190	61	32	7	136	61	22	1.359	2.416	
BITSINGEN	-	445	355	166	43	15	3	98	53	21	1.199	2.051	
BEYNE-HEUSAY	-	624	472	197	49	28	4	194	77	41	1.686	2.849	
BLEGNV	-	643	655	268	46	27	7	148	91	22	1.907	3.356	
CHAUDFONTAINE	-	960	920	419	97	45	8	268	177	47	2.941	5.131	
COMBLAIN-AU-PONT	-	260	231	106	31	12	4	70	33	14	761	1.333	
DALHEM	-	275	368	162	29	5	2	55	21	12	929	1.722	
ESNEUX	-	573	572	244	86	41	7	215	109	28	1.875	3.225	
FLEMALLE	-	1.379	1.009	386	178	63	10	490	228	74	3.817	6.229	
FLERON	-	851	718	335	77	22	6	241	132	43	2.425	4.204	
GRACE-HOLLOGNE	-	1.336	1.016	475	107	46	15	323	141	43	3.502	5.952	
HERSTAL	-	1.815	1.459	589	234	62	16	673	289	95	5.232	8.705	
JUPRELLE	-	462	450	145	38	20	2	79	42	12	1.250	2.143	
LUIK	-	7.199	5.629	3.121	1.181	368	106	4.110	1.702	598	24.014	41.465	
NEUPRE	-	476	462	159	42	26	3	103	66	18	1.355	2.315	
OUPEYE	-	1.325	1.109	445	148	67	10	383	209	80	3.776	6.391	
SAINT-NICOLAS	-	1.225	1.019	472	106	38	15	367	182	52	3.476	6.010	
SERAING	-	2.882	2.160	908	397	145	34	1.192	497	207	8.422	13.984	
SOMMAGNE	-	761	745	318	83	30	4	173	113	34	2.261	3.950	
SPRIMONT	-	519	604	258	69	30	12	131	77	25	1.725	3.128	
TROOZ	-	364	374	171	43	17	3	122	53	17	1.164	2.038	
WEZET	-	860	776	449	79	32	9	240	146	57	2.648	4.915	
ARR. VERVIERS	-	11.182	12.199	6.591	1.083	373	142	2.977	1.478	588	36.613	68.061	
AMEL	-	210	271	140	11	3	-	16	8	3	662	1.261	
AUBEL	-	146	207	126	16	4	1	28	17	7	552	1.084	
BAELEN	-	171	176	77	8	6	1	38	15	7	499	890	
BULLINGEN	-	223	265	175	12	1	3	23	16	4	722	1.418	

WOONPLAATS	ECHT-PAREN ZONDER KINDEREN	FAMILIEKERNEN NAAR HET AANTAL KINDEREN									TOTAAL			
		ECHTPAREN MET KINDEREN			VADERS MET KINDEREN			MOEDERS MET KINDEREN					FAMILIE-KERNEN	KINDEREN
		1 KIND	2 KIND.	3 KIND. EN MEER	1 KIND	2 KIND.	3 KIND. EN MEER	1 KIND	2 KIND.	3 KIND. EN MEER				
BURG-REULAND	-	167	197	113	7	3	2	24	8	8	529	1.015		
BUTGENBACH	-	228	292	132	9	3	3	31	15	3	716	1.330		
DISON	-	593	578	385	105	32	14	226	110	57	2.100	3.966		
EUPEN	-	799	749	290	52	15	3	189	82	27	2.206	3.814		
HERVE	-	730	929	496	56	22	8	187	96	37	2.561	4.870		
JALHAY	-	278	367	195	27	6	1	70	35	11	990	1.873		
KELMIS	-	543	441	149	47	11	2	108	61	14	1.376	2.260		
LIERNEUX	-	108	163	95	7	7	2	17	12	10	421	850		
LIMBURG	-	250	249	122	26	16	2	67	35	16	783	1.403		
LONTZEN	-	218	251	114	18	6	2	45	24	8	686	1.269		
MALMEDY	-	468	490	244	42	13	3	108	51	14	1.433	2.581		
OLNE	-	163	204	90	12	5	4	35	19	6	538	992		
PEPINSTER	-	416	455	223	52	25	7	132	62	29	1.401	2.569		
PLOMBIERES	-	450	441	221	27	10	7	73	39	14	1.282	2.322		
RAEREN	-	436	426	192	23	4	6	107	42	17	1.253	2.208		
SANKT-VITH	-	382	498	248	12	3	-	61	23	6	1.233	2.324		
SPA	-	380	381	200	82	25	9	179	86	20	1.362	2.398		
STAVELOT	-	257	306	191	27	9	4	61	39	19	913	1.764		
STOUMONT	-	104	112	70	13	3	2	27	10	3	344	638		
THEUX	-	452	545	299	60	22	12	98	64	17	1.569	2.945		
THIMISTER-CLERMONT	-	189	277	184	11	3	2	19	27	4	716	1.460		
TROIS-PONTS	-	96	130	47	3	3	-	20	9	1	309	565		
VERVIERS	-	2.075	2.052	1.355	266	98	39	856	415	202	7.358	14.053		
WEISMES	-	285	334	165	19	6	-	38	20	6	873	1.611		
WELKENRAEDT	-	365	413	253	33	9	3	94	38	18	1.226	2.328		
ARR. BORGWORM	-	3.434	2.859	1.200	304	109	24	798	376	145	9.249	15.770		
BERLOZ	-	165	101	38	11	2	2	25	10	3	357	569		
BRAIVES	-	258	239	89	25	10	4	68	19	11	723	1.236		
CRISNEE	-	142	112	29	7	2	-	24	11	4	331	528		
DONCEEL	-	129	118	46	12	3	-	26	13	3	350	596		
FAIMES	-	142	160	63	6	5	1	33	10	1	421	737		
FEXHE-LE-HAUT-CLOCHER	-	145	132	57	16	4	-	23	17	7	401	697		
GEER	-	125	102	71	16	3	1	25	9	8	360	651		
HANNUIT	-	616	519	245	44	26	4	154	70	25	1.703	2.963		
LIJSEM	-	132	135	42	17	1	1	36	15	8	387	659		
OERLE	-	215	142	60	18	7	2	34	23	9	510	849		
REMICOURT	-	244	217	84	27	5	-	46	22	6	651	1.096		
SAINT-GEORGES-SUR-MEUSE	-	348	311	113	34	9	5	89	53	16	978	1.676		
BORGWORM	-	685	486	224	58	27	3	198	92	39	1.812	3.038		
WASSEIGES	-	88	85	39	13	5	1	17	12	5	265	475		
LIMBURG	-	43.706	43.357	17.234	1.648	631	185	5.525	2.972	925	116.183	206.316		
ARR. HASSELT	-	21.159	20.492	8.290	845	309	93	2.909	1.513	472	56.082	99.720		
AS	-	396	411	151	20	8	-	53	30	14	1.083	1.894		
BERINGEN	-	2.103	2.208	1.047	72	23	10	225	118	41	5.847	11.002		
DIEPENBEEK	-	1.074	1.031	331	39	9	4	105	50	13	2.656	4.529		
GENK	-	3.078	3.194	1.947	158	64	23	579	285	104	9.432	18.415		
GINGELOM	-	494	290	113	19	3	2	52	21	8	1.002	1.604		
HALEN	-	479	435	118	13	7	2	46	16	6	1.122	1.865		
HAM	-	535	518	180	16	10	-	51	25	9	1.344	2.327		
HASSELT	-	3.425	3.393	1.294	161	68	20	674	322	94	9.451	16.474		
HERK-DE-STAD	-	675	681	177	17	11	1	63	42	12	1.679	2.831		
HEUSDEN-ZOLDER	-	1.654	1.813	835	57	17	5	189	104	39	4.713	8.827		
LEOPOLDSBURG	-	751	682	308	38	16	4	109	62	15	1.985	3.536		
LUMMEN	-	823	787	224	27	13	1	71	50	9	2.005	3.377		
NIEUWERKERKEN	-	395	352	95	9	4	1	44	15	4	919	1.512		
OPGLABBEEK	-	519	580	174	14	7	3	40	21	3	1.361	2.368		
SINT-TRUIDEN	-	2.352	1.733	548	103	23	12	335	171	51	5.328	8.624		
TESSENDERLO	-	948	846	254	35	14	1	116	76	18	2.308	3.852		
ZONHOVEN	-	1.081	1.132	337	30	6	3	123	78	24	2.814	4.837		
ZUTENDAAL	-	377	406	157	17	6	1	34	27	8	1.033	1.846		
ARR. MAASEIK	-	11.460	12.948	5.231	403	171	34	1.182	749	220	32.398	58.897		
BOCHOLT	-	635	738	257	24	15	2	55	47	11	1.784	3.174		
BREE	-	776	809	349	23	9	4	76	43	16	2.105	3.778		
DILSEN-STOKKEM	-	1.006	1.038	391	41	13	3	132	71	29	2.724	4.812		
HAMONT-ACHEL	-	623	748	288	22	9	1	59	38	8	1.796	3.285		

WOONPLAATS	ECHT- PAREN ZONDER KIN- DEREN	ECHTPAREN MET KINDEREN			VADERS MET KINDEREN			MOEDERS MET KINDEREN			TOTAAL	
		1 KIND	2 KIND.	3 KIND. EN MEER	1 KIND	2 KIND.	3 KIND. EN MEER	1 KIND	2 KIND.	3 KIND. EN MEER	FAMILIE- KERNEN	KIN- DEREN
		N.I.S. VOLKS- EN WONINGTELLING VAN 1991										
TABEL OO.08 B												
BLZ. 7.-												
FAMILIEKERNEN NAAR HET AANTAL KINDEREN												
- FAMILIEKERNEN MET KIND(EREN) MINDER DAN 21 JAAR -												
HECHTEL-EKSEL	-	544	625	240	24	7	2	65	43	7	1.557	2.798
HOUTHALEN-HELCHTEREN	-	1.580	1.775	852	62	22	5	153	112	37	4.598	8.768
KINROOI	-	629	712	254	18	11	1	54	25	7	1.711	3.030
LOMMEL	-	1.665	1.693	717	67	22	3	175	109	38	4.489	8.059
MAASEIK	-	1.317	1.310	466	50	21	3	144	66	14	3.391	5.902
MEEUWEN-GRUITRODE	-	643	864	317	12	7	1	60	47	9	1.960	3.582
NEERPELT	-	678	984	377	20	12	3	81	59	16	2.230	4.186
OVERPELT	-	641	728	295	27	6	4	61	36	13	1.811	3.277
PEER	-	723	924	428	13	17	2	67	53	15	2.242	4.246
ARR. TONGEREN	-	11.087	9.917	3.713	400	151	58	1.434	710	233	27.703	47.699
ALKEN	-	677	592	213	22	7	3	67	38	10	1.629	2.770
BILZEN	-	1.593	1.622	593	67	15	10	205	101	42	4.248	7.464
BORGLOON	-	665	471	185	23	9	-	56	29	21	1.459	2.436
HEERS	-	420	284	76	17	4	2	42	21	6	872	1.369
HERSTAPPE	-	5	7	-	-	-	-	1	2	-	15	24
HOESEL	-	519	504	223	20	7	1	70	32	6	1.382	2.417
KORTESSEM	-	483	488	193	19	8	2	58	39	8	1.292	2.268
LANAKEN	-	1.311	1.216	404	55	32	8	172	82	21	3.301	5.587
MAASMECHELEN	-	1.958	1.930	890	80	29	14	300	159	62	5.422	9.928
RIEMST	-	952	813	282	21	11	3	95	41	11	2.229	3.747
TONGEREN	-	1.815	1.381	458	60	23	10	310	140	39	4.236	6.952
VOEREN	-	223	247	99	5	2	2	21	13	4	616	1.119
WELLEN	-	466	362	97	11	4	3	37	19	3	1.002	1.618
LUXEMBURG	-	10.029	12.111	6.706	829	373	117	2.170	1.290	554	34.179	65.277
ARR. AARLEN	-	2.530	2.532	1.050	203	78	22	551	284	93	7.343	12.837
AARLEN	-	1.163	1.161	496	89	39	13	279	150	51	3.441	6.032
ATTERT	-	163	213	95	10	4	1	26	14	6	532	996
AUBANGE	-	765	688	282	70	21	5	181	83	23	2.118	3.608
MARTELANGE	-	75	67	25	2	4	1	13	4	3	194	336
MESSANCY	-	364	403	152	32	10	2	52	33	10	1.058	1.865
ARR. BASTENAKEN	-	1.515	1.961	1.305	114	56	15	291	190	96	5.543	11.135
BASTENAKEN	-	509	686	442	40	11	5	101	69	34	1.897	3.828
BERTOIGNE	-	92	131	116	5	3	2	14	9	5	377	803
FAUVILLERS	-	73	87	58	9	6	2	8	3	4	250	501
GOUVY	-	156	208	162	14	4	-	34	29	10	617	1.263
HOUFFALIZE	-	163	211	128	14	11	3	33	19	8	590	1.168
SAINTE-ODE	-	85	106	67	4	4	-	18	9	4	297	584
VAUX-SUR-SURE	-	159	187	144	3	2	-	21	16	7	539	1.110
VIELSALM	-	278	345	188	25	15	3	62	36	24	976	1.878
ARR. MARCHE-EN-FAMENNE	-	1.919	2.373	1.323	178	92	30	464	296	143	6.818	13.134
DURBUY	-	361	419	210	31	12	2	90	65	27	1.217	2.271
EREZEE	-	102	115	78	7	7	1	15	10	5	340	669
HOTTON	-	209	251	134	26	12	4	35	23	18	712	1.354
LA ROCHE-EN-ARDENNE	-	163	170	77	16	4	2	44	19	14	509	928
MANHAY	-	90	124	86	8	6	3	14	10	9	350	720
MARCHE-EN-FAMENNE	-	631	840	470	66	35	11	187	120	55	2.415	4.709
NASSOGNE	-	180	220	135	10	7	2	35	28	11	628	1.233
RENDEUX	-	87	95	54	7	3	2	23	8	2	281	521
TENNEVILLE	-	96	139	79	7	6	3	21	13	2	366	729
ARR. NEUFCHATEAU	-	2.117	2.778	1.748	179	70	26	427	248	118	7.711	15.275
BERTRIX	-	287	413	282	23	13	2	66	32	21	1.139	2.325
BOUILLON	-	209	260	135	26	9	4	45	22	9	719	1.355
DAVERDISSE	-	44	79	41	5	1	1	9	3	4	187	376
HERBEUMONT	-	51	66	29	4	1	1	12	4	5	173	319
LEGLISE	-	127	168	118	10	4	-	13	18	8	466	945
LIBIN	-	170	229	123	12	4	7	30	25	5	605	1.198
LIBRAMONT-CHEVIGNY	-	360	522	301	19	13	1	77	40	20	1.353	2.695
NEUFCHATEAU	-	224	299	205	17	7	2	51	31	13	849	1.703

N.I.S. VOLKS- EN WONINGTELLING VAN 1991		TABEL 00.08 B FAMILIEKERNEN NAAR HET AANTAL KINDEREN - FAMILIEKERNEN MET KIND(EREN) MINDER DAN 21 JAAR -									BLZ. 8.- ALLE ADMINISTRATIEVE EENHEDEN	
WOONPLAATS	ECHT-PAREN ZONDER KIN- DEREN	ECHTPAREN MET KINDEREN			VADERS MET KINDEREN			MOEDERS MET KINDEREN			TOTAAL	
		1 KIND	2 KIND.	3 KIND. EN MEER	1 KIND	2 KIND.	3 KIND. EN MEER	1 KIND	2 KIND.	3 KIND. EN MEER	FAMILIE- KERNEN	KIN- DEREN
PALISEUL	-	200	230	169	14	6	1	32	19	8	679	1.350
SAINT-HUBERT	-	261	270	179	26	6	4	53	30	10	839	1.595
TELLIN	-	70	108	66	11	2	2	20	12	7	298	595
WELLIN	-	114	134	100	12	4	1	19	12	8	404	819
ARR. VIRTON	-	1.948	2.467	1.280	155	77	24	437	272	104	6.764	12.896
CHINY	-	187	248	112	15	7	3	36	22	10	640	1.213
ETALLE	-	186	220	121	15	8	2	32	19	10	613	1.168
FLORENVILLE	-	188	270	133	22	7	4	61	49	15	749	1.425
HABAY	-	269	370	191	21	11	3	38	30	15	948	1.840
MEIX-DEVANT-VIRTON	-	105	143	95	4	2	1	22	11	3	386	783
MUSSON	-	197	219	81	11	9	5	42	23	6	593	1.050
ROUVROY	-	79	87	72	10	2	1	26	9	5	291	589
SAINT-LEGER	-	125	176	102	15	7	-	30	9	10	474	936
TINTIGNY	-	149	177	101	11	5	-	19	16	3	481	935
VIRTON	-	463	557	272	31	19	5	131	84	27	1.589	2.957
PROV. NAMEN	-	19.668	18.932	10.503	2.083	863	277	5.588	3.005	1.269	62.188	113.796
ARR. DINANT	-	4.043	4.322	2.553	396	190	57	1.089	603	283	13.536	25.550
ANHEE	-	302	294	172	35	16	4	78	46	18	965	1.790
BEAURAING	-	317	364	280	34	10	9	81	42	25	1.162	2.314
BIEVRE	-	115	156	113	3	2	2	17	6	2	416	855
CINEY	-	638	697	364	44	21	2	168	98	41	2.073	3.854
DINANT	-	541	485	292	67	29	5	191	107	47	1.764	3.205
GEDINNE	-	157	198	124	18	5	2	29	23	13	569	1.129
HAMOIS	-	267	308	206	33	15	5	63	22	24	943	1.857
HASTIERE	-	172	176	94	29	9	2	53	25	11	571	1.029
HAVELANGE	-	196	183	141	12	11	1	41	21	9	615	1.200
HOUYET	-	169	158	118	19	11	3	47	19	15	559	1.079
ONHAYE	-	132	144	83	10	9	2	35	26	7	448	846
ROCHEFORT	-	499	571	255	50	25	15	169	79	37	1.700	3.124
SOMME-LEUZE	-	135	159	72	9	8	1	25	16	5	430	792
VRESSE-SUR-SEMOIS	-	109	77	50	8	4	2	23	20	4	297	529
VVOIR	-	294	352	189	25	15	2	69	53	25	1.024	1.947
ARR. NAMEN	-	12.749	11.856	6.570	1.360	556	177	3.754	2.003	825	39.850	72.433
ANDENNE	-	1.106	976	521	142	44	15	373	184	86	3.447	6.192
ASSESE	-	273	316	186	29	21	4	47	33	7	916	1.746
EGHEZEE	-	633	580	311	52	22	5	108	62	29	1.802	3.320
FERNELMONT	-	268	271	169	21	13	5	64	26	12	849	1.599
FLOREFFE	-	342	316	185	39	14	1	66	42	21	1.026	1.905
FOSSÉS-LA-VILLE	-	417	344	169	50	16	5	107	49	19	1.176	2.047
GEMBLOUX	-	983	869	467	85	29	3	224	116	49	2.825	5.060
GESVES	-	190	255	136	27	17	4	61	38	11	739	1.408
JEMEPE-SUR-SAMBRE	-	998	719	395	108	32	14	248	114	72	2.700	4.749
LA BRUYERE	-	330	395	234	24	12	6	66	45	10	1.122	2.167
METTET	-	533	512	253	46	28	5	133	59	31	1.600	2.852
NAMEN	-	4.254	4.126	2.435	513	218	78	1.661	904	345	14.534	26.659
OHEY	-	176	196	96	13	9	5	38	24	7	564	1.038
PROFONDEVILLE	-	429	504	275	44	24	3	106	71	25	1.481	2.785
SAMBREVILLE	-	1.446	1.157	591	127	46	18	375	188	88	4.036	7.113
SOMBREFFE	-	371	320	147	40	11	6	77	48	13	1.033	1.793
ARR. PHILIPPEVILLE	-	2.876	2.754	1.380	327	117	43	745	399	161	8.802	15.813
CERFONTAINE	-	202	160	105	23	6	2	43	25	15	581	1.053
COUVIN	-	550	583	311	79	28	9	186	96	44	1.886	3.501
DOISCHE	-	119	129	73	15	1	3	27	11	6	384	707
FLORENNES	-	537	512	303	39	12	12	109	72	30	1.626	3.046
PHILIPPEVILLE	-	320	353	170	42	11	7	86	48	15	1.052	1.912
VIROINVAL	-	250	214	107	44	17	5	103	50	16	806	1.385
WALCOURT	-	898	803	311	85	42	5	191	97	35	2.467	4.209

N.I.S. VOLKS- EN WONINGTELLING VAN 1991	TABEL OO.08 B									BLZ. 9.-		ALLE ADMINISTRATIEVE EENHEDEN	
	FAMILIEKERNEN NAAR HET AANTAL KINDEREN												
	- FAMILIEKERNEN MET KIND(EREN) MINDER DAN 21 JAAR -												
WOONPLAATS	ECHT-PAREN ZONDER KIN- DEREN	ECHTPAREN MET KINDEREN			VADERS MET KINDEREN			MOEDERS MET KINDEREN			TOTAAL		
		1 KIND	2 KIND.	3 KIND. EN MEER	1 KIND	2 KIND.	3 KIND. EN MEER	1 KIND	2 KIND.	3 KIND. EN MEER	FAMILIE- KERNEN	KIN- DEREN	
PROV. OOST-VLAANDEREN	-	73.307	64.369	26.239	3.776	1.283	385	12.070	6.076	2.069	189.574	329.302	
ARR. AALST	-	15.962	12.656	3.996	614	225	59	2.392	1.207	333	37.444	61.502	
AALST	-	4.560	3.302	1.092	195	64	15	814	394	110	10.546	17.085	
DENDERLEEUV	-	1.111	826	252	43	16	2	197	88	16	2.551	4.082	
ERPE-MERE	-	1.104	1.058	337	33	22	5	146	58	22	2.785	4.744	
GERAARDSBERGEN	-	1.826	1.422	413	93	28	8	288	159	54	4.291	7.007	
HAALTERT	-	1.119	877	257	39	17	4	116	74	13	2.516	4.105	
HERZELE	-	994	854	296	31	13	3	106	71	19	2.387	4.036	
LEDE	-	1.037	903	323	36	14	1	126	72	23	2.535	4.309	
NINOVE	-	2.160	1.654	527	84	24	14	364	175	40	5.042	8.214	
SINT-LIEVENS-HOUTEM	-	545	482	153	18	9	1	52	18	14	1.292	2.185	
ZOTTEGEM	-	1.506	1.278	346	42	18	6	183	98	22	3.489	5.735	
ARR. DENDERMONDE	-	10.855	9.463	3.539	451	159	42	1.584	770	241	27.104	46.343	
BERLARE	-	782	671	265	32	14	4	89	55	13	1.925	3.320	
BUGGENHOUT	-	889	744	213	26	9	4	97	40	14	2.036	3.331	
DENDERMONDE	-	2.504	2.033	729	102	30	11	453	222	65	6.149	10.264	
HAMME	-	1.281	1.186	529	56	21	4	166	89	33	3.365	5.975	
LAARNE	-	673	666	247	22	8	-	78	49	9	1.752	3.070	
LEBBEKE	-	1.067	795	256	31	16	1	148	67	20	2.401	3.913	
WAASMUNSTER	-	474	528	248	20	6	1	73	38	9	1.397	2.579	
WETTEREN	-	1.331	1.123	365	69	20	6	233	99	37	3.283	5.479	
WICHELEN	-	682	627	165	26	14	3	96	36	6	1.655	2.732	
ZELE	-	1.172	1.090	522	67	21	8	151	75	35	3.141	5.680	
ARR. EEKLO	-	4.228	3.957	1.507	241	72	26	671	312	124	11.138	19.319	
ASSENEDE	-	720	707	294	40	9	4	75	46	22	1.917	3.424	
EEKLO	-	926	841	342	68	23	10	214	99	38	2.561	4.441	
KAPRIJKE	-	305	367	154	11	1	1	36	14	16	905	1.691	
MALDEGEM	-	1.230	1.202	424	54	20	5	142	82	22	3.181	5.495	
SINT-LAUREINS	-	302	360	129	11	3	2	39	20	5	871	1.570	
ZELZATE	-	745	480	164	57	16	4	165	51	21	1.703	2.698	
ARR. GENT	-	24.582	21.930	9.920	1.607	536	159	4.768	2.375	831	66.708	117.682	
AALTER	-	961	982	436	33	10	4	68	50	14	2.558	4.648	
DEINZE	-	1.498	1.369	568	52	12	6	168	88	36	3.797	6.697	
DE PINTE	-	490	604	252	17	7	3	67	47	9	1.496	2.758	
DESTELBERGEN	-	943	869	363	57	14	3	124	83	19	2.475	4.313	
EVERGEM	-	1.670	1.510	609	65	24	3	212	125	41	4.259	7.407	
GAVERE	-	716	585	213	18	15	-	69	27	14	1.657	2.803	
GENT	-	10.014	7.952	4.177	988	326	108	3.164	1.376	516	28.621	50.392	
KNESSELARE	-	458	426	181	19	12	3	44	32	18	1.193	2.133	
LOCHRISTI	-	950	1.037	474	36	8	9	86	58	18	2.676	4.940	
LOVENDEGEM	-	575	476	182	32	16	1	57	37	12	1.388	2.369	
MELLE	-	535	475	190	32	4	2	84	50	16	1.388	2.384	
MERELBEKE	-	1.148	1.066	405	50	18	4	143	100	20	2.954	5.120	
MOERBEKE	-	271	295	122	20	7	-	29	23	14	781	1.417	
NAZARETH	-	577	565	196	21	7	-	54	34	3	1.457	2.514	
NEVELE	-	568	566	245	29	9	1	46	30	10	1.504	2.685	
OOSTERZELE	-	705	723	283	22	6	3	73	47	21	1.883	3.330	
SINT-MARTENS-LATEM	-	418	431	183	34	13	3	60	39	8	1.189	2.114	
WAARSCHOOT	-	405	404	180	18	8	-	51	21	5	1.092	1.942	
WACHTEBEKE	-	431	346	141	19	4	1	40	40	18	1.040	1.808	
ZOMERGEM	-	455	430	193	27	7	2	55	27	10	1.206	2.135	
ZULTE	-	794	819	327	18	9	3	74	41	9	2.094	3.773	
ARR. OUDENAARDE	-	5.957	5.600	2.310	249	108	46	826	439	175	15.710	27.825	
BRAKEL	-	822	674	206	25	15	6	106	57	16	1.927	3.175	
HOREBEKE	-	95	101	43	5	4	1	12	2	1	264	482	
KLUISBERGEN	-	290	309	137	14	10	6	33	25	8	832	1.521	
KRUISSHOUTEM	-	373	417	197	16	9	1	20	17	2	1.052	1.958	
LIERDE	-	403	311	108	11	6	3	49	18	9	918	1.519	
MAARKEDAL	-	334	336	151	12	5	1	29	22	6	896	1.620	
OUDENAARDE	-	1.417	1.401	534	51	18	6	190	96	48	3.761	6.637	

WOONPLAATS	ECHT-PAREN ZONDER KIN- DEREN	ECHTPAREN MET KINDEREN			VADERS MET KINDEREN			MOEDERS MET KINDEREN			TOTAAL	
		1 KIND	2 KIND.	3 KIND. EN MEER	1 KIND	2 KIND.	3 KIND. EN MEER	1 KIND	2 KIND.	3 KIND. EN MEER	FAMILIE- KERNEN	KIN- DEREN
		N.I.S. TABEL OO.08 B BLZ. 10 - FAMILIEKERNEN NAAR HET AANTAL KINDEREN - FAMILIEKERNEN MET KINDEREN MINDER DAN 21 JAAR - ALLE ADMINISTRATIEVE EENHEDEN										
RONSE	-	1.128	968	485	84	26	16	279	147	70	3.203	5.829
WORTEGEM-PETEGEM	-	304	328	163	12	5	2	29	12	2	857	1.596
ZINGEM	-	371	339	132	9	4	2	35	23	7	922	1.603
ZWALM	-	420	416	154	10	6	2	44	20	6	1.078	1.885
ARR. SINT-NIKLAAS	-	11.723	10.763	4.967	614	183	53	1.829	973	365	31.470	56.631
BEVEREN	-	2.473	2.304	995	111	23	13	307	184	48	6.458	11.370
KRUIBEKE	-	840	696	302	44	6	2	110	53	21	2.074	3.569
LOKEREN	-	1.832	1.698	899	105	36	7	305	156	72	5.110	9.599
SINT-GILLIS-WAAS	-	882	895	404	34	14	4	105	77	31	2.446	4.447
SINT-NIKLAAS	-	3.388	3.148	1.443	204	63	18	700	342	136	9.442	17.023
STEKENE	-	906	859	381	51	16	3	96	64	20	2.396	4.281
TEMSE	-	1.402	1.163	543	85	25	6	206	97	37	3.544	6.342
PROV. WEST-VLAANDEREN	-	58.378	56.573	24.222	2.892	1.057	323	8.843	4.677	1.622	158.587	281.027
ARR. BRUGGE	-	13.541	13.076	5.238	792	293	69	2.535	1.339	399	37.282	65.012
BEERNEM	-	760	830	335	29	12	4	66	39	13	2.088	3.778
BLANKENBERGE	-	743	637	209	77	24	5	307	113	38	2.153	3.508
BRUGGE	-	5.570	5.299	2.303	395	135	36	1.279	668	210	15.895	27.805
DAMME	-	538	658	277	25	15	-	70	33	8	1.624	2.980
JABBEKE	-	726	780	296	26	10	4	63	52	12	1.969	3.514
KNOKKE-HEIST	-	1.482	1.316	433	86	38	6	343	182	37	3.923	6.537
OOSTKAMP	-	1.240	1.176	438	47	18	4	146	88	28	3.185	5.561
TORHOUT	-	1.076	1.008	390	49	20	4	119	68	19	2.753	4.804
ZEDELGEM	-	1.284	1.240	457	51	19	6	127	82	31	3.297	5.747
ZUIENKERKE	-	122	132	100	7	2	-	15	14	3	395	778
ARR. DIKSMUIDE	-	2.508	2.501	1.179	105	39	16	237	164	72	6.821	12.493
DIKSMUIDE	-	778	778	388	36	14	7	86	58	28	2.173	4.045
HOUTHULST	-	459	472	213	28	9	4	47	28	11	1.271	2.287
KOEKELARE	-	449	415	176	15	7	1	44	24	9	1.140	2.028
KORTEMARK	-	692	683	298	26	7	1	52	49	21	1.829	3.305
LO-RENINGE	-	130	153	104	-	2	3	8	5	3	408	828
ARR. IEPEER	-	5.327	5.504	2.787	249	93	38	588	417	149	15.152	28.036
HEUVELLAND	-	403	459	250	28	12	6	48	42	15	1.263	2.411
IEPEER	-	1.758	1.860	923	94	24	12	214	152	62	5.099	9.406
LANGEMARK-POELKAPELLE	-	410	384	208	14	6	4	36	21	11	1.094	2.032
MESEN	-	48	55	29	3	1	1	8	8	2	155	295
POPERINGE	-	891	1.061	555	39	20	6	95	71	20	2.758	5.253
VLETEREN	-	153	186	123	9	2	-	18	10	7	508	1.015
WERVIK	-	1.022	945	418	43	15	8	123	76	23	2.673	4.732
ZONNEBEKE	-	642	554	281	19	13	1	46	37	9	1.602	2.892
ARR. KORTRIJK	-	15.328	14.886	6.279	602	221	79	2.040	1.125	377	40.937	72.643
ANZEGEM	-	758	777	327	18	9	3	50	39	17	1.998	3.617
AVELGEM	-	506	432	191	18	5	1	62	39	10	1.264	2.203
DEERLIJK	-	657	706	271	17	11	2	64	31	9	1.768	3.148
HARELBEKE	-	1.624	1.419	511	46	22	5	180	83	32	3.922	6.696
KORTRIJK	-	3.729	3.624	1.709	187	65	22	701	362	134	10.533	18.954
KUURNE	-	741	696	281	31	9	3	76	63	13	1.913	3.334
LENDELEDE	-	321	361	113	9	6	3	26	16	3	858	1.514
MENEN	-	1.818	1.566	610	96	38	10	367	177	52	4.734	8.071
SPIERE-HELKIJN	-	78	79	43	3	5	2	24	15	4	253	459
WAREGEM	-	1.992	2.063	865	59	20	10	189	127	43	5.368	9.689
WEVELGEM	-	1.707	1.843	798	84	22	10	187	110	39	4.800	8.698
ZWEVEGEM	-	1.397	1.320	560	34	9	8	114	63	21	3.526	6.260
ARR. OOSTENDE	-	6.825	5.874	2.364	550	172	47	1.610	720	283	18.445	31.402
BREDENE	-	720	660	261	45	17	3	111	71	29	1.917	3.347
DE HAAN	-	524	466	196	36	15	6	101	62	24	1.430	2.496
GISTEL	-	575	544	215	31	9	4	58	33	18	1.487	2.606
ICHTEGEM	-	786	712	263	43	11	4	73	36	17	1.945	3.364
MIDDELKERKE	-	718	649	303	48	24	4	163	74	26	2.009	3.517
OOSTENDE	-	3.000	2.385	958	323	86	24	1.057	421	159	8.413	13.938
OUDENBURG	-	502	458	168	24	10	2	47	23	10	1.244	2.134

WOONPLAATS	ECHT- PAREN ZONDER KIN- DEREN	ECHTPAREN MET KINDEREN			VADERS MET KINDEREN			MOEDERS MET KINDEREN			TOTAAL	
		1 KIND	2 KIND.	3 KIND. EN MEER	1 KIND	2 KIND.	3 KIND. EN MEER	1 KIND	2 KIND.	3 KIND. EN MEER	FAMILIE- KERNEN	KIN- DEREN
ARR. ROESELARE	-	7.760	7.354	3.195	267	95	26	925	471	180	20.273	35.942
HOOGLEDE	-	476	545	279	18	3	3	36	14	7	1.381	2.606
INGELMUNSTER	-	615	572	240	18	4	4	62	24	6	1.545	2.715
IZEGEM	-	1.546	1.407	551	53	23	3	197	100	38	3.918	6.790
LEDEGEM	-	529	548	232	13	5	-	42	27	12	1.408	2.531
LICHTERVELDE	-	517	441	159	11	8	1	44	23	11	1.215	2.068
MOORSLEDE	-	590	636	254	17	9	4	55	22	13	1.600	2.888
ROESELARE	-	2.900	2.603	1.197	125	30	7	447	245	83	7.637	13.463
STADEN	-	587	602	283	12	13	4	42	16	10	1.569	2.881
ARR. TIELT	-	4.676	5.039	2.030	175	75	23	401	226	76	12.721	22.979
ARDOOIE	-	502	551	275	15	8	2	47	16	9	1.425	2.666
DENTERGEM	-	426	427	196	11	6	2	36	23	7	1.134	2.075
MEULEBEKE	-	606	626	235	22	11	3	45	29	8	1.585	2.811
OOSTROZEBEKE	-	423	406	151	17	5	2	36	24	7	1.071	1.863
PITTEM	-	306	413	179	11	5	2	22	14	3	955	1.806
RUISELEDE	-	275	261	128	11	-	1	14	12	5	707	1.288
TIELT	-	998	1.126	426	42	18	5	97	62	21	2.795	5.048
WIELSBEKE	-	440	548	210	21	9	1	56	25	5	1.315	2.410
WINGENE	-	700	681	230	25	13	5	48	21	11	1.734	3.012
ARR. VEURNE	-	2.413	2.339	1.150	152	69	25	507	215	86	6.956	12.520
ALVERINGEM	-	203	215	148	12	5	3	27	10	6	629	1.237
DE PANNE	-	420	354	153	32	15	4	138	51	27	1.194	2.044
KOKSIJDE	-	800	775	341	60	25	10	168	79	21	2.279	4.011
NIEUWPOORT	-	461	402	189	32	11	5	105	43	19	1.267	2.226
VEURNE	-	529	593	319	16	13	3	69	32	13	1.587	3.002

WOONPLAATS	ECHT-PAREN ZONDER KINDEREN	ECHTPAREN MET KINDEREN			VADERS MET KINDEREN			MOEDERS MET KINDEREN			TOTAAL	
		1 KIND	2 KIND.	3 KIND. EN MEER	1 KIND	2 KIND.	3 KIND. EN MEER	1 KIND	2 KIND.	3 KIND. EN MEER	FAMILIE-KERNEN	KIN-DEREN
		N.I.S. TABEL OO.08.C BLZ. 1.-										
FAMILIEKERNEN NAAR HET AANTAL KINDEREN												
- FAMILIEKERNEN MET KINDEREN MINDER DAN 6 JAAR -												
ARRONDISSEMENTEN												
HET RIJK	-	310.115	124.973	17.797	18.109	4.050	437	46.380	8.869	1.073	531.803	710.155
BRUSSELS HOOFDSTEDELIJK GEW.	-	25.334	10.709	2.021	2.851	636	56	8.302	1.446	158	51.513	69.054
VLAAMS GEWEST	-	179.858	75.388	10.519	6.393	1.438	158	17.448	3.363	409	294.974	398.389
WAALS GEWEST	-	104.923	38.876	5.257	8.865	1.976	223	20.630	4.060	506	185.316	242.712
WAARVAN DUITSTALIGE GEMEENS.	-	2.247	1.034	123	53	12	3	222	38	5	3.737	5.093
PROV. ANTWERPEN	-	46.745	21.469	3.669	2.205	521	64	5.442	1.101	145	81.361	112.673
ARR. ANTWERPEN	-	25.264	12.127	2.301	1.652	412	52	3.799	760	106	46.473	65.033
ARR. MECHELEN	-	8.766	3.680	624	314	56	4	820	173	20	14.457	19.729
ARR. TURNHOUT	-	12.715	5.662	744	239	53	8	823	168	19	20.431	27.911
BRABANT	-	65.355	27.267	4.106	5.122	1.215	91	13.170	2.382	253	118.961	159.168
ARR. BRUSSEL-HOOFDSTAD	-	25.334	10.709	2.021	2.851	636	56	8.302	1.446	158	51.513	69.054
ARR. HALLE-VILVOORDE	-	16.550	6.746	769	911	236	14	2.027	395	41	27.689	36.774
ARR. LEUVEN	-	12.989	5.513	727	428	99	7	1.123	213	24	21.123	28.528
ARR. NIJVEL	-	10.482	4.299	589	932	244	14	1.718	328	30	18.636	24.812
HENEGOUWEN	-	41.175	13.525	1.701	3.609	691	94	9.224	1.846	256	72.121	92.466
ARR. AAT	-	2.343	768	72	197	36	5	467	100	10	3.998	5.084
ARR. CHARLEROI	-	13.727	4.489	623	1.248	238	40	3.311	647	103	24.426	31.397
ARR. BERGEN	-	7.946	2.395	298	724	134	20	2.225	473	67	14.282	18.089
ARR. MOESKROEN	-	2.223	856	116	150	34	2	416	85	13	3.895	5.147
ARR. ZINNIK	-	5.643	1.932	202	508	98	9	1.040	200	29	9.661	12.390
ARR. THUIN	-	4.967	1.581	187	401	81	7	855	181	17	8.277	10.564
ARR. DOORNIK	-	4.326	1.504	203	381	70	11	910	160	17	7.582	9.795
PROV. LUIK	-	31.098	11.708	1.646	2.830	657	77	6.377	1.205	138	55.736	73.200
ARR. HOEI	-	3.079	1.135	171	355	86	18	567	108	15	5.534	7.287
ARR. LUIK	-	17.599	6.021	849	1.800	409	33	4.313	790	82	31.896	41.137
ARR. VERVIERS	-	8.364	3.815	523	530	129	20	1.174	255	33	14.843	20.244
ARR. BORGWORM	-	2.056	737	103	145	33	6	323	52	8	3.463	4.532
LIMBURG	-	26.512	10.589	1.342	476	93	10	1.769	312	36	41.139	55.023
ARR. HASSELT	-	12.652	4.990	635	245	54	7	923	150	17	19.673	26.252
ARR. MAASEIK	-	7.498	3.330	465	110	20	2	370	72	7	11.874	16.276
ARR. TONGEREN	-	6.362	2.269	242	121	19	1	476	90	12	9.592	12.495
LUXEMBURG	-	8.298	3.793	516	431	98	9	879	196	22	14.242	19.458
ARR. AARLEN	-	1.899	688	76	92	17	-	214	37	4	3.027	3.937
ARR. BASTENAKEN	-	1.389	690	103	65	14	3	117	30	2	2.413	3.368
ARR. MARCHE-EN-FAMENNE	-	1.567	786	111	108	24	3	220	51	7	2.877	3.988
ARR. NEUFCHATEAU	-	1.837	867	137	84	23	1	152	44	5	3.150	4.379
ARR. VIRTON	-	1.606	762	89	82	20	2	176	34	4	2.775	3.786
PROV. NAMEN	-	13.870	5.551	805	1.063	286	29	2.432	485	60	24.581	32.776
ARR. DINANT	-	3.072	1.333	194	206	71	5	511	86	16	5.494	7.431
ARR. NAMEN	-	8.820	3.478	516	701	173	20	1.601	332	37	15.678	20.865
ARR. PHILIPPEVILLE	-	1.978	740	95	156	42	4	320	67	7	3.409	4.480
PROV. OOST-VLAANDEREN	-	41.370	16.095	2.027	1.370	287	37	4.085	797	98	66.166	87.868
ARR. AALST	-	8.231	2.663	239	182	33	7	775	126	16	12.272	15.631
ARR. DENDERMONDE	-	6.069	2.161	266	135	21	2	502	98	12	9.266	12.126
ARR. EEKLO	-	2.319	912	111	85	16	5	197	40	4	3.689	4.906
ARR. GENT	-	14.440	6.077	849	657	153	13	1.735	343	46	24.313	32.790
ARR. OUDENAARDE	-	3.448	1.400	162	86	25	3	269	66	7	5.466	7.316
ARR. SINT-NIKLAAS	-	6.863	2.882	400	225	39	7	607	124	13	11.160	15.099
PROV. WEST-VLAANDEREN	-	35.692	14.976	1.985	1.003	202	26	3.002	545	65	57.496	77.523
ARR. BRUGGE	-	8.089	3.372	426	303	56	4	816	131	17	13.214	17.706
ARR. DIKSMUIDE	-	1.569	725	115	33	4	2	103	24	3	2.578	3.580
ARR. IEPER	-	3.505	1.549	244	89	11	2	216	42	7	5.685	7.786
ARR. KORTRIJK	-	9.411	3.894	499	158	36	7	673	113	11	14.802	19.919
ARR. OOSTENDE	-	3.937	1.563	184	229	53	5	607	100	16	6.694	8.838
ARR. ROESELARE	-	4.561	1.916	255	64	11	1	286	64	6	7.164	9.694
ARR. TIELT	-	3.022	1.247	163	43	12	4	130	25	2	4.648	6.285
ARR. VEURNE	-	1.598	710	99	84	19	1	171	46	3	2.731	3.715

N.I.S. VOLKS- EN WONINGTELLING VAN 1991	TABEL 00.08 C										BLZ. 1.-		
	FAMILIEKERNEN NAAR HET AANTAL KINDEREN											ALLE ADMINISTRATIEVE EENHEDEN	
	- FAMILIEKERNEN MET KIND(EREN) MINDER DAN 6 JAAR -												
WOONPLAATS	ECHT- PAREN ZONDER KIN- DEREN	ECHTPAREN MET KINDEREN			VADERS MET KINDEREN			MOEDERS MET KINDEREN			TOTAAL		
		1 KIND	2 KIND.	3 KIND. EN MEER	1 KIND	2 KIND.	3 KIND. EN MEER	1 KIND	2 KIND.	3 KIND. EN MEER	FAMILIE- KERNEN	KIN- DEREN	
HET RIJK	-	310.115	124.973	17.797	18.109	4.050	437	46.380	8.869	1.073	531.803	710.155	
PROV. ANTWERPEN	-	46.745	21.469	3.669	2.205	521	64	5.442	1.101	145	81.361	112.673	
ARR. ANTWERPEN	-	25.264	12.127	2.301	1.652	412	52	3.799	760	106	46.473	65.033	
AARTSELAAR	-	473	198	18	10	3	-	29	4	1	736	980	
ANTWERPEN	-	11.151	5.072	1.237	1.096	272	35	2.623	528	78	22.092	30.920	
BOECHOUT	-	346	177	34	7	4	1	20	8	1	598	962	
BOOM	-	371	149	20	21	5	-	39	3	4	612	820	
BORSBEEK	-	344	139	20	29	1	1	51	4	-	589	779	
BRASSCHAAT	-	1.019	580	78	37	11	1	122	29	2	1.879	2.667	
BRECHT	-	730	384	57	30	5	-	50	8	1	1.265	1.780	
EDEGEM	-	636	351	54	19	5	1	59	10	1	1.136	1.621	
ESSEN	-	522	255	43	5	3	-	25	10	-	863	1.219	
HEMIKSEM	-	257	117	13	10	1	1	31	9	-	439	595	
HOVE	-	214	123	24	7	4	-	14	6	-	392	574	
KALMTHOUT	-	464	224	57	14	6	1	35	7	-	808	1.164	
KAPellen	-	708	361	48	35	3	1	59	5	-	1.220	1.690	
KONTICH	-	536	323	50	27	3	-	46	6	1	992	1.435	
LINT	-	286	149	22	4	2	-	19	4	1	487	689	
MALLE	-	434	186	26	15	3	-	22	4	-	690	938	
MORTSEL	-	749	404	72	31	15	1	81	11	3	1.367	1.955	
NIEL	-	202	83	7	12	3	-	24	5	3	339	451	
RANST	-	510	300	44	12	4	2	31	4	1	908	1.313	
RUMST	-	426	190	28	12	1	-	29	3	-	689	941	
SHELLE	-	228	81	12	7	3	-	21	2	-	354	466	
SCHILDE	-	495	278	43	18	5	2	41	12	2	896	1.289	
SCHOTEN	-	853	418	57	58	7	2	100	23	1	1.519	2.094	
STABROEK	-	561	190	43	38	5	-	49	7	1	894	1.185	
WIJNEGEM	-	276	121	11	3	3	-	21	4	1	440	593	
WOMMELGEM	-	340	194	22	21	8	1	23	7	-	616	871	
WUUSTWEZEL	-	569	312	47	23	5	-	35	3	-	994	1.415	
ZANDHOVEN	-	383	198	32	8	4	-	12	3	-	640	909	
ZOERSEL	-	580	303	53	16	7	1	30	8	-	998	1.426	
ZWIJNDRECHT	-	601	267	29	27	11	1	58	23	4	1.021	1.392	
ARR. MECHELEN	-	8.766	3.680	624	314	56	4	820	173	20	14.457	19.729	
BERLAAR	-	300	114	14	7	-	-	11	4	-	450	597	
BONHEIDEN	-	353	170	21	10	1	-	19	7	1	582	805	
BORNEM	-	607	246	22	19	-	-	44	7	-	945	1.243	
DUFFEL	-	467	217	47	11	2	-	34	7	-	785	1.110	
HEIST-OP-DEN-BERG	-	1.101	392	44	19	2	-	72	15	-	1.645	2.146	
LIER	-	894	367	62	39	9	-	107	19	4	1.501	2.036	
MECHELEN	-	2.032	948	219	114	21	2	329	63	11	3.739	5.265	
NIJLEN	-	574	240	42	18	3	-	32	4	-	913	1.248	
PUTTE	-	479	177	22	13	1	1	28	4	-	725	956	
PUURS	-	489	189	32	14	3	1	28	6	1	763	1.031	
SINT-AMANDS	-	257	95	14	4	-	-	10	1	1	382	508	
SINT-KATELIJNE-WAVER	-	513	272	49	17	7	-	35	9	-	902	1.293	
WILLEBROEK	-	700	253	36	29	7	-	71	27	2	1.125	1.491	
ARR. TURNHOUT	-	12.715	5.662	744	239	53	8	823	168	19	20.431	27.911	
ARENDONK	-	365	173	23	3	-	-	16	4	-	584	810	
BAARLE-HERTOG	-	67	33	6	2	1	-	3	1	-	113	160	
BALEN	-	619	245	15	10	4	2	39	9	-	943	1.235	
BEERSE	-	490	243	37	8	3	-	28	11	1	821	1.154	
DESSEL	-	286	110	5	3	2	-	12	2	1	421	548	
GEEL	-	1.013	448	55	22	4	-	64	9	-	1.615	2.190	
GROBENDONK	-	308	125	14	3	2	-	20	6	1	479	642	
HERENTALS	-	740	316	38	25	2	-	96	20	2	1.239	1.660	
HERENTHOUT	-	284	99	8	6	-	-	8	2	1	408	527	
HERSELT	-	447	151	20	7	-	1	19	6	-	651	850	
HOOGSTRATEN	-	531	306	61	9	1	1	14	4	1	928	1.370	
HULSHOUT	-	254	83	7	7	3	-	17	5	-	376	481	
KASTERLEE	-	584	295	50	7	-	1	29	6	3	975	1.390	
LAAKDAL	-	495	193	9	7	1	-	32	7	-	744	963	
LILLE	-	537	232	46	7	4	-	30	5	-	861	1.198	
MEERHOUT	-	326	119	18	5	-	-	20	5	-	493	655	

WOONPLAATS	ECHT-PAREN ZONDER KINDEREN	ECHTPAREN MET KINDEREN						VADERS MET KINDEREN			MOEDERS MET KINDEREN			TOTAAL	
		1 KIND	2 KIND.	3 KIND. EN MEER	1 KIND	2 KIND.	3 KIND. EN MEER	1 KIND	2 KIND.	3 KIND. EN MEER	FAMILIE-KERNEN	KINDEREN			
MERKSPLAS	-	264	164	27	1	1	1	5	1	-	464	688			
MOL	-	955	406	56	22	6	-	51	7	2	1.505	2.043			
OLEN	-	380	141	15	4	1	-	30	2	-	573	748			
OUD-TURNHOUT	-	360	176	24	10	1	-	18	3	1	593	826			
RAVELS	-	438	211	31	5	2	-	12	5	1	705	987			
RETIE	-	300	149	18	1	-	-	13	3	-	484	672			
RIJKEVORSEL	-	300	178	28	5	-	1	23	5	-	540	784			
TURNHOUT	-	1.144	530	71	43	10	-	147	26	1	1.972	2.690			
VORSELAAR	-	240	93	15	7	1	-	19	1	1	377	506			
VOSSLAAR	-	310	164	26	3	1	-	13	5	1	523	751			
WESTERLO	-	678	279	21	7	3	1	45	8	2	1.044	1.383			
BRABANT	-	65.355	27.267	4.106	5.122	1.215	91	13.170	2.382	253	118.961	159.168			
ARR. BRUSSEL-HOOFDSTAD	-	25.334	10.709	2.021	2.851	636	56	8.302	1.446	158	51.513	69.054			
ANDERLECHT	-	2.399	877	167	304	62	4	741	136	15	4.705	6.171			
OUDEGEM	-	793	307	30	95	24	2	193	26	1	1.471	1.896			
SINT-AGATHA-BERCHEM	-	497	182	27	60	15	-	136	23	4	944	1.228			
BRUSSEL	-	3.515	1.657	405	362	77	10	1.317	242	34	7.619	10.565			
ETTERBEEK	-	940	416	74	137	32	2	319	44	8	1.972	2.637			
EVERE	-	788	292	39	119	23	-	258	40	4	1.563	2.007			
VORST	-	1.337	509	96	158	34	1	391	75	8	2.609	3.448			
GANSHOREN	-	471	160	19	86	12	1	171	27	-	947	1.186			
ELSENE	-	1.652	610	99	154	30	2	778	122	14	3.461	4.462			
JETTE	-	887	364	51	94	28	-	345	55	7	1.831	2.399			
KOEKELBERG	-	445	182	30	49	11	1	158	30	3	909	1.202			
SINT-JANS-MOLENBEEK	-	2.111	1.002	265	222	47	8	629	116	19	4.419	6.231			
SINT-GILLIS	-	1.224	459	82	180	39	9	424	72	10	2.499	3.280			
SINT-JOOST-TEN-NODE	-	715	349	109	49	16	3	196	49	-	1.486	2.144			
SCHAARBEEK	-	2.952	1.416	287	276	64	6	925	175	17	6.118	8.434			
UKKEL	-	1.795	646	77	249	54	3	534	78	6	3.442	4.395			
WATERMAAL-BOSVOORDE	-	573	266	36	82	28	1	210	28	2	1.226	1.630			
SINT-LAMBRECHTS-WOLUWE	-	1.249	520	59	87	17	2	381	73	3	2.391	3.135			
SINT-PIETERS-WOLUWE	-	991	495	69	88	23	1	196	35	3	1.901	2.604			
ARR. HALLE-VILVOORDE	-	16.550	6.746	769	911	236	14	2.027	395	41	27.689	36.774			
AFFLIGEM	-	352	120	11	11	3	-	27	7	-	531	685			
ASSE	-	794	312	38	47	10	-	106	29	2	1.338	1.770			
BEERSEL	-	695	301	26	40	16	4	78	23	5	1.188	1.600			
BEVER	-	59	20	1	2	2	-	7	-	-	91	115			
DILBEEK	-	1.091	455	55	76	21	-	158	29	1	1.886	2.509			
DROGENBOS	-	150	61	6	24	6	-	29	4	-	280	363			
GALMAARDEN	-	252	79	1	10	3	-	20	1	-	366	451			
GOOIK	-	249	115	11	13	1	-	10	4	1	404	549			
GRIMBERGEN	-	900	374	30	75	10	1	153	28	3	1.574	2.054			
HALLE	-	999	367	49	64	9	-	126	20	6	1.640	2.149			
HERNE	-	191	65	6	4	2	-	11	3	-	282	366			
HOEILAART	-	304	123	16	27	5	-	35	8	-	518	687			
KAMPENHOUT	-	338	148	17	12	4	-	25	4	1	549	743			
KAPELLE-OP-DEN-BOS	-	263	121	9	10	3	-	19	3	-	428	574			
KRAAINEM	-	356	178	22	26	5	1	49	10	-	647	886			
LENNIK	-	256	90	11	7	5	-	23	5	-	397	519			
LIEDEKERKE	-	385	83	11	14	1	-	33	5	1	533	647			
LINKEBEEK	-	137	60	8	15	12	-	23	8	-	263	359			
LONDERZEEL	-	526	215	23	12	5	1	36	4	2	824	1.102			
MACHELEN	-	346	141	14	15	3	-	38	21	2	580	780			
MEISE	-	616	263	24	23	8	-	53	13	1	1.001	1.337			
MERCHTEM	-	396	197	16	9	3	-	28	4	2	655	895			
OPWIJK	-	394	175	19	5	-	-	27	4	-	624	843			
OVERIJSE	-	674	288	29	27	8	1	81	17	-	1.125	1.502			
PEPINGEN	-	135	61	9	1	-	-	10	2	-	218	299			
ROOSDAAL	-	350	100	10	6	3	-	20	5	-	494	622			
SINT-GENESIUS-RODE	-	530	258	32	39	14	2	89	18	1	983	1.346			
SINT-PIETERS-LEEUV	-	916	374	40	70	19	-	139	21	2	1.581	2.084			
STEENOKKERZEEL	-	275	121	16	20	4	-	25	6	-	467	630			
TERNAT	-	464	189	22	15	6	-	35	5	1	737	986			
VILVOORDE	-	972	369	63	62	9	1	192	28	4	1.700	2.250			

WOONPLAATS	ECHT-PAREN ZONDER KIN-DEREN	ECHTPAREN MET KINDEREN			VADERS MET KINDEREN			MOEDERS MET KINDEREN			TOTAAL	
		1 KIND	2 KIND.	3 KIND. EN MEER	1 KIND	2 KIND.	3 KIND. EN MEER	1 KIND	2 KIND.	3 KIND. EN MEER	FAMILIE-KERNEN	KIN-DEREN
		N.I.S. TABEL 00.08 C BLZ. 3 - FAMILIEKERNEN NAAR HET AANTAL KINDEREN - FAMILIEKERNEN MET KIND(EREN) MINDER DAN 6 JAAR - ALLE ADMINISTRATIEVE EENHEDEN										
WEMMEL	-	359	153	19	41	10	-	89	11	1	683	897
WEZEMBEEK-OPPEM	-	398	204	29	23	6	1	58	11	1	731	1.018
ZAVENTEM	-	784	311	38	46	14	1	123	29	3	1.349	1.789
ZEMST	-	644	255	38	20	6	1	52	5	1	1.022	1.368
ARR. LEUVEN	-	12.989	5.513	727	428	99	7	1.123	213	24	21.123	28.528
AARSCHOT	-	752	256	30	16	3	-	74	16	2	1.149	1.492
BEGIJNENDIJK	-	301	117	9	5	1	1	13	-	-	447	585
BEKKEVOORT	-	147	64	11	2	2	-	11	2	-	239	331
BERTEM	-	255	139	18	11	2	-	21	3	-	449	632
BIERBEEK	-	253	122	19	9	-	1	17	1	-	422	587
BOORTMEERBEEK	-	346	143	23	8	3	-	15	8	-	546	749
BOUTERSEM	-	208	85	13	6	1	-	13	2	-	328	442
DIEST	-	642	241	27	16	4	-	68	14	-	1.012	1.327
GEETBETS	-	203	62	2	1	-	-	11	2	-	281	349
GLABBEEK	-	154	51	6	1	-	-	4	-	-	216	280
HAACHT	-	355	174	23	11	4	-	30	2	-	599	827
HERENT	-	587	289	39	12	4	1	39	9	-	990	1.384
HOEGAARDEN	-	172	62	8	9	-	-	13	6	1	271	357
HOLSBEEK	-	220	116	16	3	2	-	12	1	-	370	521
HULDENBERG	-	255	122	11	11	-	-	19	4	-	422	572
KEERBERGEN	-	293	140	23	16	6	-	22	3	1	504	704
KORTENAKEN	-	236	65	8	5	2	-	11	2	-	329	414
KORTENBERG	-	493	228	30	28	5	-	44	10	1	839	1.144
LANDEN	-	437	139	14	14	3	-	38	6	-	651	827
LEUVEN	-	2.441	1.185	199	119	31	1	311	60	12	4.359	6.073
LINTER	-	192	68	6	5	-	-	7	3	-	281	367
LUBBEEK	-	368	179	25	8	4	-	15	5	-	604	844
OD-HEVERLEE	-	299	149	33	15	3	1	14	4	-	518	744
ROTSelaar	-	404	182	21	17	5	-	24	3	-	656	889
SCHERPENHEUVEL-ZICHEM	-	615	212	14	15	4	-	49	3	-	912	1.160
TERVUREN	-	535	262	37	34	5	1	61	14	4	953	1.323
TIELT-WINGE	-	305	142	19	5	1	-	22	3	-	497	683
TIENEN	-	854	310	26	15	2	1	103	18	3	1.332	1.730
TREMELO	-	415	124	8	7	1	-	25	5	-	585	731
ZOUTLEEuw	-	252	75	9	4	1	-	17	4	-	362	460
ARR. NIJVEL	-	10.482	4.299	589	932	244	14	1.718	328	30	18.636	24.812
BEVEKOM	-	196	72	8	23	4	-	25	3	1	332	429
EIGENBRAKEL	-	1.010	397	35	83	29	2	164	29	1	1.750	2.281
KASTEELBRAKEL	-	267	118	13	27	8	-	31	12	2	478	646
CHASTRE	-	201	100	22	17	3	1	39	3	2	388	545
CHAUMONT-GISTOUX	-	270	159	23	18	9	-	46	11	1	537	765
COURT-SAINT-ETIENNE	-	262	108	19	25	6	1	55	12	-	488	654
GENEPIEN	-	439	177	22	29	15	1	76	14	2	775	1.035
GRAVEN	-	406	124	26	29	7	1	52	7	1	653	850
HELECINE	-	77	26	7	8	1	-	7	2	1	129	174
INCOURT	-	113	48	8	10	1	-	13	4	-	197	267
ITTER	-	157	73	7	27	8	-	18	5	-	295	395
GELDENAKEN	-	327	123	19	26	6	-	66	14	3	584	774
TERHULPEN	-	203	112	13	23	8	-	30	11	-	400	558
LASNE	-	406	158	32	31	11	-	54	13	-	705	951
MONT-SAINT-GUIBERT	-	173	88	15	17	7	-	27	5	-	332	462
NIJVEL	-	718	270	34	61	11	2	158	28	1	1.283	1.669
ORP-JAUCHE	-	217	70	6	11	2	-	24	5	-	335	425
OTTIGNIES-LOUVAIN-LA-NVE	-	794	436	77	78	18	2	143	28	1	1.577	2.226
PERWIJS	-	256	55	13	16	7	-	25	4	1	377	471
RAMILLIES	-	160	64	9	16	5	1	23	5	1	284	382
REBECQ	-	309	119	12	37	11	-	50	6	2	546	711
RIXENSART	-	579	270	36	50	21	-	110	20	-	1.086	1.472
TUBEKE	-	729	223	26	63	11	-	111	19	4	1.186	1.502
VILLERS-LA-VILLE	-	312	115	19	26	5	1	48	14	-	540	714
WALHAIN	-	169	62	10	9	2	1	21	2	1	277	367
WATERLOO	-	824	354	30	71	11	1	132	20	2	1.445	1.897
WAVER	-	908	378	48	101	17	-	170	32	3	1.657	2.190

WOONPLAATS	ECHT-PAREN ZONDER KINDEREN	ECHTPAREN MET KINDEREN			VADERS MET KINDEREN			MOEDERS MET KINDEREN			TOTAAL	
		1 KIND	2 KIND.	3 KIND. EN MEER	1 KIND	2 KIND.	3 KIND. EN MEER	1 KIND	2 KIND.	3 KIND. EN MEER	FAMILIE-KERNEN	KINDEREN
		- FAMILIEKERNEN MET KIND(EREN) MINDER DAN 6 JAAR -										
HENEGOUWEN	-	41.175	13.525	1.701	3.609	691	94	9.224	1.846	256	72.121	92.466
ARR. AAT	-	2.343	768	72	197	36	5	467	100	10	3.998	5.084
AAT	-	719	246	19	62	8	1	167	40	3	1.265	1.607
BELOEIL	-	402	103	8	43	5	-	79	17	-	657	798
BERNISSART	-	395	117	12	26	4	1	82	9	3	649	813
BRUGELETTE	-	89	35	2	4	2	1	22	7	1	163	216
CHIEVRES	-	197	52	5	16	3	2	40	6	-	321	397
ELZELE	-	147	68	9	16	6	-	15	5	1	267	366
VLOESBERG	-	86	28	2	6	3	-	15	5	-	145	185
FRASNES-LEZ-ANVAING	-	308	119	15	24	5	-	47	11	2	531	702
ARR. CHARLEROI	-	13.727	4.489	623	1.248	238	40	3.311	647	103	24.426	31.397
AISEAU-PRESLES	-	387	139	22	27	5	-	68	19	2	669	882
CHAPELLE-LEZ-HERLAIMONT	-	517	170	20	46	7	-	104	17	2	883	1.123
CHARLEROI	-	6.191	1.939	287	630	102	18	1.850	364	70	11.451	14.640
CHATELET	-	1.236	360	41	118	19	4	281	38	6	2.103	2.623
COURCELLES	-	1.021	315	52	74	17	4	190	39	3	1.715	2.211
FARCIENNES	-	477	163	30	30	9	2	65	14	2	792	1.053
FLEURUS	-	800	278	38	57	16	1	129	23	1	1.343	1.743
FONTAINE-L'EVEQUE	-	543	184	28	53	12	1	133	26	1	981	1.264
GERPINNES	-	401	107	8	20	7	-	61	15	1	620	768
LES BONS VILLERS	-	299	122	13	30	3	1	40	11	1	520	687
MANAGE	-	743	262	26	58	15	4	164	38	8	1.318	1.713
MONTIGNIES-LE-TILLEUL	-	291	99	16	29	6	-	72	13	-	526	676
PONT-A-CELLES	-	499	197	20	43	13	3	91	15	6	887	1.171
SENEFFE	-	322	154	22	33	7	2	63	15	-	618	843
ARR. BERGEN	-	7.946	2.395	298	724	134	20	2.225	473	67	14.282	18.089
BOUSSU	-	736	210	25	54	11	2	143	28	6	1.215	1.533
COLFONTAINE	-	750	205	32	44	5	2	188	33	12	1.271	1.611
DOUR	-	545	180	33	42	7	1	115	26	3	952	1.244
FRAMERIES	-	702	186	20	70	11	1	182	26	7	1.205	1.487
HENSIES	-	223	92	19	16	3	-	37	6	1	397	538
HONNELLES	-	147	61	8	15	4	-	25	9	-	269	360
JURBEKE	-	266	71	10	21	3	-	77	25	2	475	599
LENS	-	99	46	4	9	1	-	25	9	2	195	263
BERGEN	-	2.593	783	102	286	58	9	1.055	240	28	5.154	6.525
QUAREGNON	-	673	191	11	62	15	3	142	20	-	1.117	1.374
QUEVY	-	228	69	7	25	5	-	48	7	2	391	490
QUIEVRAIN	-	239	75	8	18	2	1	43	12	1	399	509
SAINT-GHISLAIN	-	745	226	19	62	9	1	145	32	3	1.242	1.556
ARR. MOESKROEN	-	2.223	856	116	150	34	2	416	85	13	3.895	5.147
KOMEN-WAASTEN	-	585	223	31	32	13	1	73	15	3	976	1.300
MOESKROEN	-	1.638	633	85	118	21	1	343	70	10	2.919	3.847
ARR. ZINNIK	-	5.643	1.932	202	508	98	9	1.040	200	29	9.661	12.390
'S GRAVENBRAKEL	-	557	227	26	65	16	1	122	18	4	1.036	1.364
ECAUSSINNES	-	299	101	16	34	6	-	55	9	1	521	672
EDINGEN	-	308	129	8	25	6	1	51	8	3	539	707
LA LOUVIERE	-	2.828	825	97	213	43	5	505	102	13	4.631	5.840
LE ROEULX	-	249	100	4	25	4	-	47	10	2	441	569
LESSEN	-	439	159	15	68	10	1	96	18	3	809	1.035
OPZULLIK	-	201	86	9	25	1	-	21	3	-	346	454
ZINNIK	-	762	305	27	53	12	1	143	32	3	1.338	1.749
ARR. THUIN	-	4.967	1.581	187	401	81	7	855	181	17	8.277	10.564
ANDERLUES	-	372	119	20	28	6	-	68	19	1	633	820
BEAUMONT	-	228	60	5	11	3	-	40	13	-	360	446
BINCHE	-	1.168	315	31	78	15	-	196	31	5	1.839	2.278
CHIMAY	-	344	141	23	23	4	1	50	8	-	594	797
ERQUELINNES	-	348	106	11	29	6	1	67	19	2	589	750
ESTINNES	-	230	74	7	20	2	-	38	12	1	384	488
FROIDCHAPELLE	-	96	48	10	7	2	-	16	5	-	184	261
HAM-SUR-HEURE-NALINNES	-	437	161	15	33	7	-	48	11	1	713	926
LOBBES	-	189	57	8	27	2	-	31	5	-	319	399
MERBES-LE-CHATEAU	-	139	50	3	17	2	-	30	6	2	249	319

WOONPLAATS	ECHT-PAREN ZONDER KINDEREN	FAMILIEKERNEN NAAR HET AANTAL KINDEREN									TOTAAL	
		ECHTPAREN MET KINDEREN			VADERS MET KINDEREN			MOEDERS MET KINDEREN			FAMILIE-KERNEN	KIN-DEREN
		1 KIND	2 KIND.	3 KIND. EN MEER	1 KIND	2 KIND.	3 KIND. EN MEER	1 KIND	2 KIND.	3 KIND. EN MEER		
MOMIGNIES	-	154	70	9	21	8	2	39	5	-	308	414
MORLANWELZ	-	640	174	24	60	12	1	115	26	2	1.054	1.322
SIVRY-RANCE	-	139	58	8	16	2	2	25	2	-	252	334
THUIN	-	483	148	13	31	10	-	92	19	3	799	1.010
ARR. DOORNIK	-	4.326	1.504	203	381	70	11	910	160	17	7.582	9.795
ANTOING	-	239	70	10	32	5	1	59	7	1	424	532
BRUNEAUT	-	256	84	9	21	2	-	24	4	1	401	512
CELLES	-	167	73	9	12	4	1	23	5	-	294	396
ESTAIMPUIS	-	321	109	16	27	5	-	56	11	1	546	706
LEUZE-EN-HAINAUT	-	388	142	21	28	3	1	71	16	3	673	886
MONT-DE-L'ENCLUS	-	95	36	4	7	-	-	8	3	-	153	200
PECO	-	152	42	9	10	2	-	21	4	-	240	308
PERUWELZ	-	520	170	21	42	9	1	120	15	2	900	1.145
RUMES	-	182	50	3	8	2	-	26	7	-	278	343
DOORNIK	-	2.006	728	101	194	38	7	502	88	9	3.673	4.767
PROV. LUIK	-	31.098	11.708	1.646	2.830	657	77	6.377	1.205	138	55.736	73.200
ARR. HOEI	-	3.079	1.135	171	355	86	18	567	108	15	5.534	7.287
AMAY	-	401	112	22	46	11	1	80	19	2	694	887
ANTHISNES	-	137	44	10	13	4	2	20	3	-	233	310
BURDINNE	-	76	28	4	10	2	-	4	4	-	128	170
CLAVIER	-	134	55	12	11	3	-	14	3	1	233	321
ENGIS	-	192	50	7	20	5	-	51	10	2	337	421
FERRIERES	-	137	56	11	11	2	2	17	3	1	240	329
HAMOIR	-	108	37	8	13	3	-	12	7	-	188	252
HERON	-	113	50	13	12	1	3	19	4	2	217	308
HOEI	-	453	191	24	79	17	7	136	23	5	935	1.242
MARCHIN	-	170	63	6	33	11	1	32	4	1	321	415
MODAVE	-	130	60	4	17	4	-	14	2	-	231	305
NANDRIN	-	174	72	10	10	8	-	21	5	-	300	405
OUFFET	-	102	32	7	12	2	-	13	-	-	168	216
TINLOT	-	72	38	7	8	1	-	9	2	-	137	192
VERLAINE	-	112	49	4	7	1	-	11	1	-	185	244
VILLERS-LE-BOUILLET	-	161	59	10	17	6	1	37	8	1	300	399
WANZE	-	407	139	12	36	5	1	77	10	-	687	871
ARR. LUIK	-	17.599	6.021	849	1.800	409	33	4.313	790	82	31.896	41.137
ANS	-	952	272	31	76	13	-	162	32	1	1.539	1.924
AWANS	-	275	103	11	29	4	-	35	4	-	461	594
AYWAILLE	-	268	125	18	39	7	-	51	9	-	517	694
BITSINGEN	-	291	80	13	24	3	-	40	6	1	458	576
BEYNE-HEUSAY	-	400	109	17	22	7	-	72	16	3	646	819
BLEGNY	-	377	156	25	21	6	1	53	12	1	652	882
CHAUDFONTAINE	-	556	243	24	49	16	1	112	24	2	1.027	1.366
COMBLAIN-AU-PONT	-	159	67	6	19	6	-	28	4	2	291	384
DALHEM	-	197	104	13	16	3	-	14	4	1	352	492
ESNEUX	-	399	136	15	48	13	1	86	17	-	715	913
FLEMALLE	-	797	233	31	91	22	-	198	46	1	1.419	1.787
FLERON	-	512	168	22	37	2	1	99	12	-	853	1.084
GRACE-HOLLOGNE	-	818	236	30	69	10	2	111	22	4	1.302	1.644
HERSTAL	-	1.151	334	38	117	15	1	300	43	8	2.007	2.495
JUPRELLE	-	255	91	13	20	3	-	33	5	-	420	545
LUIK	-	4.924	1.748	305	620	146	18	1.767	307	35	9.870	12.836
NEUPRE	-	256	81	8	20	6	-	43	7	-	421	532
OUPEYE	-	772	266	25	81	14	-	153	25	5	1.341	1.707
SAINT-NICOLAS	-	839	248	30	56	14	-	165	35	1	1.388	1.750
SERAING	-	1.756	512	60	209	60	5	551	104	8	3.265	4.096
SOUMAGNE	-	475	187	28	41	10	-	66	14	3	824	1.099
SPRIMONT	-	380	190	31	28	11	2	46	7	2	697	976
TROOZ	-	229	109	18	29	6	-	41	10	-	442	603
WEZET	-	561	223	37	39	12	1	87	25	4	989	1.339
ARR. VERVIERS	-	8.364	3.815	523	530	129	20	1.174	255	33	14.843	20.244
AMEL	-	136	85	12	2	-	-	4	1	-	240	350
AUBEL	-	121	74	16	8	-	-	12	3	-	234	344
BAELEN	-	122	64	5	5	1	-	13	2	-	212	289
BULLINGEN	-	167	84	13	4	1	1	13	2	-	285	401

WOONPLAATS	ECHT-PAREN ZONDER KIN- DEREN	ECHTPAREN MET KINDEREN			VADERS MET KINDEREN			MOEDERS MET KINDEREN			TOTAAL	
		1 KIND	2 KIND.	3 KIND. EN MEER	1 KIND	2 KIND.	3 KIND. EN MEER	1 KIND	2 KIND.	3 KIND. EN MEER	FAMILIE- KERNEN	KIN- DEREN
BURG-REULAND	-	131	65	7	1	-	-	6	1	-	211	291
BUTGENBACH	-	157	95	14	3	-	-	7	1	1	278	404
DISON	-	469	206	31	50	11	3	108	22	2	902	1.217
EUPEN	-	519	220	23	15	4	-	66	13	1	861	1.151
HERVE	-	553	265	27	25	5	1	65	8	1	950	1.289
JALHAY	-	262	109	18	17	3	-	29	3	-	441	597
KELMIS	-	346	126	11	15	1	-	36	7	1	543	701
LIERNEUX	-	101	48	3	3	2	1	11	2	-	171	233
LIMBURG	-	165	76	4	9	4	-	28	4	-	290	382
LONTZEN	-	143	77	12	2	2	-	22	2	-	260	367
MALMEDY	-	388	122	26	21	3	-	27	8	-	595	780
OLNE	-	105	53	3	5	5	-	13	2	1	187	255
PEPINSTER	-	268	131	20	23	6	2	52	18	3	523	731
PLOMBIERES	-	322	146	23	15	4	-	26	7	-	543	746
RAEREN	-	329	123	14	10	4	2	47	8	2	539	712
SANKT-VITH	-	319	159	17	1	-	-	21	3	-	520	716
SPA	-	282	128	13	57	7	3	68	14	2	574	761
STAVELOT	-	187	93	16	16	5	-	25	5	1	348	486
STOUMONT	-	82	38	7	7	1	-	8	2	-	145	200
THEUX	-	370	165	20	40	8	-	44	9	1	657	882
THIMISTER-CLERMONT	-	175	97	12	10	2	-	9	2	-	307	434
TROIS-PONTS	-	72	52	-	1	1	-	5	1	-	132	186
VERVIERS	-	1.567	688	121	146	44	6	361	98	16	3.047	4.178
WEISMES	-	202	105	16	7	2	-	14	3	-	349	491
WELKENRAEDT	-	304	121	19	12	3	1	34	4	1	499	670
ARR. BORGWORM	-	2.056	737	103	145	33	6	323	52	8	3.463	4.532
BERLOZ	-	75	30	5	6	-	-	11	3	-	130	174
BRAIVES	-	181	60	10	11	3	1	36	3	-	305	395
CRISNEE	-	76	22	2	1	1	-	9	1	-	112	140
DONCEEL	-	91	28	2	1	-	-	11	2	1	136	172
FAIMES	-	99	41	5	3	2	-	11	1	-	162	216
FEXHE-LE-HAUT-CLOCHER	-	87	44	5	11	3	-	12	-	-	172	229
GEER	-	91	29	4	5	2	-	8	6	1	146	193
HANNUIT	-	370	144	18	26	5	2	56	11	3	635	843
LIJSEM	-	88	23	4	8	-	-	16	1	-	140	172
OERLE	-	104	25	6	5	3	-	13	1	-	157	199
REMICOURT	-	132	57	7	13	2	-	19	1	-	231	305
SAINT-GEORGES-SUR-MEUSE	-	207	79	8	19	1	3	42	11	1	371	487
BORGWORM	-	387	133	18	23	10	-	73	9	2	655	851
WASSEIGES	-	58	22	9	13	1	-	6	2	-	111	156
LIMBURG	-	26.512	10.589	1.342	476	93	10	1.769	312	36	41.139	55.023
ARR. HASSELT	-	12.652	4.990	635	245	54	7	923	150	17	19.673	26.252
AS	-	244	91	9	6	1	-	18	3	-	372	486
BERINGEN	-	1.362	554	90	27	5	1	71	15	1	2.126	2.893
DIEPENBEEK	-	583	206	16	8	1	-	25	1	1	841	1.085
GENK	-	2.238	965	165	62	14	3	199	34	2	3.682	5.054
GINGELOM	-	241	50	12	3	1	-	14	2	-	323	401
HALEN	-	257	89	7	6	1	-	16	-	-	376	480
HAM	-	291	132	6	3	1	-	10	3	-	446	594
HASSELT	-	1.994	841	112	40	10	2	204	28	3	3.234	4.358
HERK-DE-STAD	-	366	127	14	4	2	-	16	3	-	532	693
HEUSDEN-ZOLDER	-	1.134	460	45	13	3	-	62	15	-	1.732	2.305
LEOPOLDSBURG	-	456	191	26	8	7	-	35	4	2	729	993
LUMMEN	-	448	179	9	8	-	-	26	5	-	675	878
NIEUWERKERKEN	-	193	55	4	1	1	1	13	4	-	272	342
OPGLABBEEK	-	303	125	13	5	1	-	7	-	1	455	609
SINT-TRUIDEN	-	1.186	391	47	28	2	-	110	17	4	1.775	2.286
TESSENDERLO	-	476	192	23	7	2	-	42	8	-	750	998
ZONHOVEN	-	640	258	22	11	-	-	39	7	3	980	1.297
ZUTENDAAL	-	240	94	15	5	2	-	16	1	-	373	500
ARR. MAASEIK	-	7.498	3.330	465	110	20	2	370	72	7	11.874	16.276
BOCHOLT	-	417	192	30	2	4	-	17	7	2	671	939
BREE	-	475	211	31	6	1	-	19	7	1	751	1.036
DILSEN-STOKKEM	-	598	221	28	14	-	-	40	5	-	906	1.191
HAMONT-ACHEL	-	361	224	29	6	1	-	13	3	-	637	925

WOONPLAATS	ECHT-PAREN ZONDER KIN-DEREN	FAMILIEKERNEN NAAR HET AANTAL KINDEREN									TOTAAL	
		ECHTPAREN MET KINDEREN			VADERS MET KINDEREN			MOEDERS MET KINDEREN			FAMILIE-KERNEN	KIN-DEREN
		1 KIND	2 KIND.	3 KIND. EN MEER	1 KIND	2 KIND.	3 KIND. EN MEER	1 KIND	2 KIND.	3 KIND. EN MEER		
HECHTEL-EKSEL	-	347	199	31	5	1	-	24	4	-	611	880
HOUTHALEN-HELCHTEREN	-	1.159	478	65	24	5	-	61	10	-	1.802	2.432
KINROOI	-	450	155	24	6	1	1	12	2	-	651	859
LOMMEL	-	1.016	418	71	19	2	-	53	7	-	1.586	2.160
MAASEIK	-	828	291	30	10	-	-	37	6	-	1.202	1.562
MEEUWEN-GRUITRODE	-	428	216	23	2	1	-	15	7	1	693	967
NEERPELT	-	490	270	38	7	3	1	31	8	1	849	1.211
OVERPELT	-	421	187	25	3	-	-	15	3	1	655	898
PEER	-	508	268	40	6	1	-	33	3	1	860	1.216
ARR. TONGEREN	-	6.362	2.269	242	121	19	1	476	90	12	9.592	12.495
ALKEN	-	387	133	14	4	1	-	18	3	-	560	726
BILZEN	-	981	387	45	13	3	1	70	13	5	1.518	2.025
BORGLOON	-	326	91	14	5	-	-	21	4	-	461	585
HEERS	-	196	47	6	6	-	-	14	4	-	273	337
HERSTAPPE	-	1	1	-	-	-	-	1	-	-	3	4
HOESELT	-	318	106	9	5	-	-	22	5	1	466	597
KORTESSEM	-	279	116	11	8	1	-	17	4	-	436	580
LANAKEN	-	754	287	28	19	5	-	68	12	1	1.174	1.537
MAASMECHELEN	-	1.302	473	60	27	5	-	108	25	2	2.002	2.633
RIEMST	-	502	169	12	10	2	-	25	6	-	726	927
TONGEREN	-	907	314	29	18	1	-	92	12	3	1.376	1.769
VOEREN	-	169	74	11	3	1	-	5	1	-	264	363
WELLEN	-	240	71	3	3	-	-	15	1	-	333	412
LUXEMBURG	-	8.298	3.793	516	431	98	9	879	196	22	14.242	19.458
ARR. AARLEN	-	1.899	688	76	92	17	-	214	37	4	3.027	3.937
AARLEN	-	861	326	40	44	7	-	127	15	2	1.422	1.858
ATTERT	-	132	60	5	5	1	-	9	4	-	216	293
AUBANGE	-	548	182	19	30	4	-	59	15	1	858	1.101
MARTELANGE	-	60	18	4	1	1	-	5	1	-	90	118
MESSANCY	-	298	102	8	12	4	-	14	2	1	441	567
ARR. BASTENAKEN	-	1.389	690	103	65	14	3	117	30	2	2.413	3.368
BASTENAKEN	-	492	221	37	21	3	1	41	10	-	826	1.138
BERTOEGNE	-	101	48	6	4	2	-	5	3	-	169	235
FAUVILLERS	-	68	40	5	5	-	1	2	-	-	121	173
GOUVY	-	134	78	16	9	-	-	15	8	1	261	381
HOUFFALIZE	-	139	84	6	8	2	1	16	3	-	259	363
SAINTE-ODE	-	75	38	5	4	1	-	5	1	-	129	179
VAUX-SUR-SURE	-	148	79	9	1	1	-	6	2	-	246	347
VIELSALM	-	232	102	19	13	5	-	27	3	1	402	552
ARR. MARCHE-EN-FAMENNE	-	1.567	786	111	108	24	3	220	51	7	2.877	3.988
DURBUY	-	292	129	14	14	5	-	45	7	1	507	679
EREZEE	-	75	40	7	6	1	-	10	1	1	141	199
HOTTON	-	181	73	15	21	3	-	25	6	3	327	446
LA ROCHE-EN-ARDENNE	-	93	54	7	9	-	1	16	5	-	185	261
MANHAV	-	82	51	9	6	1	-	5	2	-	156	228
MARCHE-EN-FAMENNE	-	543	274	37	38	7	2	80	20	2	1.003	1.389
NASSOGNE	-	156	68	14	5	2	-	23	8	-	276	383
RENDEUX	-	63	39	5	6	2	-	5	1	-	121	174
TENNEVILLE	-	82	58	3	3	3	-	11	1	-	161	229
ARR. NEUFCHATEAU	-	1.837	867	137	84	23	1	152	44	5	3.150	4.379
BERTRIX	-	263	132	27	12	2	-	24	2	2	464	660
BOUILLON	-	196	66	8	11	5	-	20	6	-	312	405
DAVERDISSE	-	36	27	1	1	-	-	3	2	-	70	101
HERBEUMONT	-	43	17	3	2	-	-	3	1	-	69	93
LEGLISE	-	112	65	9	7	1	-	9	3	1	207	296
LIBIN	-	138	82	14	5	3	-	6	4	-	252	369
LIBRAMONT-CHEVIGNY	-	330	147	23	7	3	-	23	5	-	538	741
NEUFCHATEAU	-	201	98	14	6	2	-	9	7	-	337	472

WOONPLAATS	ECHT-PAREN ZONDER KIN- DEREN	ECHTPAREN MET KINDEREN			VADERS MET KINDEREN			MOEDERS MET KINDEREN			TOTAAL	
		1 KIND	2 KIND.	3 KIND. EN MEER	1 KIND	2 KIND.	3 KIND. EN MEER	1 KIND	2 KIND.	3 KIND. EN MEER	FAMILIE- KERNEN	KIN- DEREN
		- FAMILIEKERNEN MET KIND(EREN) MINDER DAN 6 JAAR -										
PALISEUL	-	158	75	12	6	3	-	12	2	-	268	372
SAINT-HUBERT	-	190	91	10	16	1	1	23	7	1	340	466
TELLIN	-	71	32	7	3	1	-	8	4	1	127	181
WELLIN	-	99	35	9	8	2	-	12	1	-	166	223
ARR. VIRTON	-	1.606	762	89	82	20	2	176	34	4	2.775	3.786
CHINY	-	164	82	17	5	1	-	12	-	-	281	400
ETALLE	-	156	66	7	9	2	-	12	2	1	255	341
FLORENVILLE	-	165	77	4	11	2	-	31	6	1	297	392
HABAY	-	238	117	11	9	6	-	21	1	-	403	551
MEIX-DEVANT-VIRTON	-	85	44	4	1	-	-	4	3	-	141	196
MUSSON	-	154	60	3	2	1	2	13	3	-	238	312
ROUVROY	-	51	33	6	10	1	-	13	1	-	115	162
SAINT-LEGER	-	126	48	5	11	2	-	13	2	-	207	269
TINTIGNY	-	111	59	10	5	1	-	7	2	1	196	280
VIRTON	-	356	176	22	19	4	-	50	14	1	642	883
PROV. NAMEN	-	13.870	5.551	805	1.063	286	29	2.432	485	60	24.581	32.776
ARR. DINANT	-	3.072	1.333	194	206	71	5	511	86	16	5.494	7.431
ANHEE	-	211	93	17	22	8	-	34	9	1	395	541
BEAURAING	-	254	105	20	20	3	1	40	8	1	452	615
BIEVRE	-	96	46	15	-	-	2	6	-	-	165	248
CINEY	-	459	204	27	23	4	-	80	12	2	811	1.091
DINANT	-	374	156	20	32	8	-	110	18	1	719	943
GEDINNE	-	125	72	6	8	1	-	12	3	1	228	319
HAMOIS	-	266	88	12	14	8	-	33	2	2	425	551
HASTIERE	-	130	63	4	16	1	-	22	3	1	240	317
HAVELANGE	-	145	67	14	8	3	-	20	1	2	260	364
HOUYET	-	134	57	9	9	4	-	21	3	1	238	324
ONHAYE	-	105	45	6	3	5	1	12	5	-	182	253
ROCHFERT	-	360	162	14	33	14	1	71	8	2	665	884
SOMME-LEUZE	-	102	57	11	2	2	-	13	1	1	189	273
VRESSE-SUR-SEMOIS	-	73	23	7	6	2	-	12	4	-	127	171
VVOIR	-	238	95	12	10	8	-	25	9	1	398	537
ARR. NAMEN	-	8.820	3.478	516	701	173	20	1.601	332	37	15.678	20.865
ANDENNE	-	741	280	39	80	18	1	171	37	4	1.371	1.801
ASSESE	-	191	108	19	14	2	-	13	4	1	352	506
EGHEZEE	-	462	196	19	28	9	-	44	9	1	768	1.023
FERNELMONT	-	209	89	14	11	4	1	24	6	-	358	488
FLOREFFE	-	241	78	14	23	2	-	25	6	-	389	503
FOSSES-LA-VILLE	-	251	86	6	24	8	-	41	7	-	423	536
GEMBOUX	-	691	239	36	44	6	-	85	21	1	1.122	1.465
GESVES	-	178	71	16	18	6	1	20	9	1	320	443
JEMEPE-SUR-SAMBRE	-	575	203	28	60	8	1	96	29	2	1.002	1.313
LA BRUYERE	-	272	141	25	9	2	3	26	4	1	483	689
METTET	-	379	138	21	24	2	-	62	13	-	639	837
NAMEN	-	3.072	1.257	188	260	72	9	734	126	20	5.738	7.654
OHEY	-	127	63	6	7	6	1	20	5	-	235	323
PROFONDEVILLE	-	362	143	19	19	8	-	48	4	1	604	800
SAMBREVILLE	-	853	303	53	60	17	2	160	39	5	1.492	1.974
SOMBREFFE	-	216	84	13	20	3	1	32	13	-	382	510
ARR. PHILIPPEVILLE	-	1.978	740	95	156	42	4	320	67	7	3.409	4.480
CERFONTAINE	-	144	54	5	8	2	-	26	6	-	245	317
COUVIN	-	383	162	17	45	10	-	88	22	1	728	961
DOISCHE	-	84	42	6	9	-	1	15	5	1	163	228
FLORENNES	-	387	139	22	15	5	1	56	9	2	636	839
PHILIPPEVILLE	-	241	104	18	19	7	-	25	5	1	420	576
VIRGINVAL	-	181	50	8	24	9	1	42	5	-	320	403
WALCOURT	-	558	189	19	36	9	1	68	15	2	897	1.156

N.I.S. VOLKS- EN WONINGTELLING VAN 1991	TABEL 00.08 C		BLZ. 9.-								ALLE ADMINISTRATIEVE EENHEDEN		
	FAMILIEKERNEN NAAR HET AANTAL KINDEREN												
	- FAMILIEKERNEN MET KIND(EREN) MINDER DAN 6 JAAR -												
WOONPLAATS	ECHT-PAREN ZONDER KIN- DEREN	ECHTPAREN MET KINDEREN			VADERS MET KINDEREN			MOEDERS MET KINDEREN			TOTAAL		
		1 KIND	2 KIND.	3 KIND. EN MEER	1 KIND	2 KIND.	3 KIND. EN MEER	1 KIND	2 KIND.	3 KIND. EN MEER	FAMILIE- KERNEN	KIN- DEREN	
PROV. OOST-VLAANDEREN	-	41.370	16.095	2.027	1.370	287	37	4.085	797	98	66.166	87.868	
ARR. AALST	-	8.231	2.663	239	182	33	7	775	126	16	12.272	15.631	
AALST	-	2.365	756	75	59	10	2	261	45	1	3.574	4.547	
DENDERLEEUEW	-	576	159	11	11	3	1	57	11	-	829	1.026	
ERPE-MERE	-	601	218	20	7	2	-	42	10	-	900	1.170	
GERAARDSBERGEN	-	897	301	24	26	4	2	110	24	4	1.392	1.781	
HAALTERT	-	610	153	14	8	2	-	40	5	-	832	1.022	
HERZELE	-	528	192	10	11	1	-	33	7	-	782	1.003	
LEDE	-	549	163	28	18	5	1	40	6	3	813	1.053	
NINOVE	-	1.084	354	27	27	3	-	124	12	5	1.636	2.071	
SINT-LIEVENS-HOUTEM	-	279	86	9	6	1	-	20	1	1	403	511	
ZOTTEGEM	-	742	281	21	9	2	1	48	5	2	1.111	1.447	
ARR. DENDERMONDE	-	6.069	2.161	266	135	21	2	502	98	12	3.266	12.126	
BERLARE	-	445	134	14	5	2	-	30	4	1	635	806	
BUGGENHOUT	-	466	142	10	9	1	-	28	3	1	660	829	
DENDERMONDE	-	1.366	462	59	38	4	-	144	29	3	2.105	2.726	
HAMME	-	767	285	47	13	2	-	52	12	3	1.181	1.586	
LAARNE	-	376	161	20	4	-	-	23	5	1	590	799	
LEBBEKE	-	551	161	19	9	4	1	46	5	3	799	1.016	
WAASMUNSTER	-	283	153	22	3	1	-	25	3	-	490	691	
WETTEREN	-	715	254	35	24	5	-	72	22	-	1.127	1.480	
WICHELEN	-	365	128	13	6	1	-	27	2	-	542	702	
ZELE	-	735	281	27	24	1	1	55	13	-	1.137	1.491	
ARR. EEKLO	-	2.319	912	111	85	16	5	197	40	4	3.689	4.906	
ASSENEDE	-	394	203	31	20	3	-	25	10	2	688	974	
EEKLO	-	525	164	26	20	5	2	70	16	2	830	1.077	
KAPRIJKE	-	196	84	10	2	-	1	16	1	-	310	419	
MALDEGEM	-	687	268	28	19	4	1	32	6	-	1.045	1.381	
SINT-LAUREINS	-	180	78	6	3	1	-	16	2	-	286	379	
ZELZATE	-	337	115	10	21	3	1	38	5	-	530	676	
ARR. GENT	-	14.440	6.077	849	657	153	13	1.735	343	46	24.313	32.790	
AALTER	-	567	247	27	10	2	-	26	3	-	882	1.191	
DEINZE	-	893	325	37	17	2	-	53	10	2	1.339	1.757	
DE PINTE	-	299	170	19	6	1	-	16	5	-	516	733	
DESTELBERGEN	-	503	205	46	15	2	-	26	11	2	810	1.126	
EVERGEM	-	928	380	34	24	4	1	79	11	2	1.463	1.934	
GAVERE	-	386	133	17	7	2	-	12	7	1	565	743	
GENT	-	6.065	2.605	426	457	109	9	1.260	232	35	11.198	15.145	
KNESSELARE	-	267	80	9	4	2	-	13	4	-	379	483	
LOCHRISTI	-	580	267	32	11	2	2	21	10	-	925	1.273	
LOVENDEGEM	-	267	127	6	18	3	-	11	3	-	435	581	
MELLE	-	284	115	17	10	-	-	32	3	1	462	616	
MERELBEKE	-	638	284	32	19	7	-	49	7	1	1.037	1.401	
MOERBEKE	-	157	66	11	3	1	-	13	-	-	251	340	
NAZARETH	-	350	131	14	3	1	-	14	6	-	519	687	
NEVELE	-	356	151	18	9	3	-	12	7	-	556	753	
OOSTERZELE	-	425	180	37	5	3	-	22	5	1	678	943	
SINT-MARTENS-LATEM	-	232	104	15	10	5	-	19	4	-	389	533	
WAARSCHOOT	-	245	103	11	7	2	-	16	5	-	389	522	
WACHTEBEKE	-	214	83	7	8	-	-	16	8	-	336	441	
ZOMERGEM	-	268	106	12	11	1	1	10	1	1	411	547	
ZULTE	-	516	215	22	3	1	-	15	1	-	773	1.041	
ARR. OUDENAARDE	-	3.448	1.400	162	86	25	3	269	66	7	5.466	7.316	
BRAKEL	-	395	135	14	7	5	-	28	6	1	591	769	
HOREBEKE	-	42	27	-	3	1	-	2	-	-	75	103	
KLUISBERGEN	-	184	84	6	4	4	1	12	7	1	303	415	
KRUISSHOUTEM	-	249	112	18	6	1	-	7	2	-	395	548	
LIERDE	-	205	64	5	5	1	-	15	2	-	297	374	
MAARKEDAL	-	214	97	10	2	-	-	13	2	1	339	461	
OUDENAARDE	-	879	337	44	14	1	1	60	15	1	1.352	1.798	

N.I.S. VOLKS- EN WONINGTELLING VAN 1991		TABEL 00.08 C FAMILIEKERNEN NAAR HET AANTAL KINDEREN - FAMILIEKERNEN MET KIND(EREN) MINDER DAN 6 JAAR -									BLZ. 10.- ALLE ADMINISTRATIEVE EENHEDEN	
WOONPLAATS	ECHT-PAREN ZONDER KIN- DEREN	ECHTPAREN MET KINDEREN			VADERS MET KINDEREN			MOEDERS MET KINDEREN			TOTAAL	
		1 KIND	2 KIND.	3 KIND. EN MEER	1 KIND	2 KIND.	3 KIND. EN MEER	1 KIND	2 KIND.	3 KIND. EN MEER	FAMILIE- KERNEN	KIN- DEREN
RONSE	-	654	271	38	37	10	-	97	23	3	1.133	1.525
WORTEGEM-PETEGEM	-	216	79	7	3	1	-	10	2	-	318	415
ZINGEM	-	199	81	11	2	-	1	8	4	-	306	416
ZWALM	-	211	113	9	3	1	-	17	3	-	357	492
ARR. SINT-NIKLAAS	-	6.863	2.882	400	225	39	7	607	124	13	11.160	15.099
BEVEREN	-	1.419	585	79	30	6	2	99	24	1	2.245	3.027
KRUIBEKE	-	438	166	17	12	1	-	33	5	1	673	881
LOKEREN	-	1.114	489	92	40	6	1	108	25	3	1.878	2.605
SINT-GILLIS-WAAS	-	517	250	29	8	3	1	41	7	-	856	1.178
SINT-NIKLAAS	-	2.018	881	117	99	14	2	221	45	6	3.403	4.617
STEKENE	-	545	211	31	15	4	-	36	8	1	851	1.141
TEMSE	-	812	300	35	21	5	1	69	10	1	1.254	1.650
PROV.WEST-VLAANDEREN	-	35.692	14.976	1.985	1.003	202	26	3.002	545	65	57.496	77.523
ARR. BRUGGE	-	8.089	3.372	426	303	56	4	816	131	17	13.214	17.706
BEERNEM	-	456	213	21	9	3	-	21	2	-	725	985
BLANKENBERGE	-	441	126	14	40	7	1	112	16	5	762	952
BRUGGE	-	3.411	1.447	191	160	27	2	404	58	5	5.705	7.651
DAMME	-	375	196	22	9	1	-	18	2	-	623	869
JABBEKE	-	414	195	28	9	3	-	24	1	1	675	933
KNOKKE-HEIST	-	817	346	35	36	7	1	111	20	3	1.376	1.831
OOSTKAMP	-	688	274	38	13	4	-	37	8	3	1.065	1.437
TORHOUT	-	656	234	27	10	1	-	42	13	-	983	1.288
ZEDELGEM	-	734	302	42	14	3	-	40	10	-	1.145	1.548
ZUIENKERKE	-	97	39	8	3	-	-	7	1	-	155	212
ARR. DIKSMUIDE	-	1.569	725	115	33	4	2	103	24	3	2.578	3.580
DIKSMUIDE	-	482	242	46	15	2	1	40	11	-	839	1.193
HOUTHULST	-	293	138	20	10	-	-	21	6	-	488	672
KOEKELARE	-	284	115	18	4	2	-	15	5	-	443	602
KORTEMARK	-	410	168	15	4	-	1	21	2	3	624	835
LO-RENINGE	-	100	62	16	-	-	-	6	-	-	184	278
ARR. IEPER	-	3.505	1.549	244	89	11	2	216	42	7	5.665	7.786
HEUVELLAND	-	289	139	21	21	2	-	24	4	1	501	692
IEPER	-	1.227	489	75	32	3	-	71	17	4	1.918	2.589
LANGEMARK-POELKAPELLE	-	283	123	13	4	-	1	17	1	1	443	597
MESEN	-	41	19	1	1	-	-	4	1	-	67	89
POPERINGE	-	588	308	59	10	3	-	35	5	-	1.008	1.444
VLETEREN	-	119	60	17	2	-	-	5	1	-	204	299
WERVIK	-	557	233	33	15	3	1	40	9	1	892	1.212
ZONNEBEKE	-	401	178	25	4	-	-	20	4	-	632	864
ARR. KORTRIJK	-	9.411	3.894	499	158	36	7	673	113	11	14.802	19.919
ANZEGEM	-	457	177	26	5	3	-	21	5	1	695	934
AVELGEM	-	314	121	12	2	1	-	27	3	-	480	630
DEERLIJK	-	381	184	14	5	2	-	12	3	-	601	818
HARELBEKE	-	920	340	34	14	3	-	68	6	1	1.386	1.806
KORTRIJK	-	2.350	1.028	156	47	11	2	244	47	3	3.888	5.315
KUURNE	-	427	151	16	8	-	-	21	4	2	629	824
LENDELEDE	-	177	95	13	4	-	-	6	1	-	296	419
MENEN	-	1.056	414	46	28	10	2	136	21	1	1.714	2.259
SPIERE-HELKIJN	-	59	26	3	2	1	-	13	1	-	105	139
WAREGEM	-	1.302	549	75	12	4	2	46	7	2	1.999	2.720
WEVELGEM	-	1.102	486	58	22	-	-	52	8	-	1.728	2.344
ZWEVEGEM	-	866	323	46	9	1	1	27	7	1	1.281	1.711
ARR. OOSTENDE	-	3.937	1.563	184	229	53	5	607	100	16	6.694	8.838
BREDENE	-	438	191	17	17	5	1	40	12	3	724	975
DE HAAN	-	319	125	17	19	2	1	48	11	-	542	716
GISTEL	-	362	176	17	16	1	-	19	5	-	596	813
ICHTEGEM	-	451	170	23	9	3	-	24	6	1	687	918
MIDDELKERKE	-	424	167	14	27	8	-	49	15	3	707	933
OOSTENDE	-	1.666	616	83	135	31	3	413	46	9	3.002	3.895
OUDENBURG	-	277	118	13	6	3	-	14	5	-	436	588

WOONPLAATS	ECHT- PAREN ZONDER KIN- DEREN	ECHTPAREN MET KINDEREN			VADERS MET KINDEREN			MOEDERS MET KINDEREN			TOTAAL	
		1 KIND	2 KIND.	3 KIND. EN MEER	1 KIND	2 KIND.	3 KIND. EN MEER	1 KIND	2 KIND.	3 KIND. EN MEER	FAMILIE- KERNEN	KIN- DEREN
		- FAMILIEKERNEN MET KIND(EREN) MINDER DAN 6 JAAR -										
ARR. ROESELARE	-	4.561	1.916	255	64	11	1	286	64	6	7.164	9.694
HOOGLEDE	-	311	132	25	3	-	-	4	4	-	479	665
INGELMUNSTER	-	341	152	11	8	-	-	17	4	-	533	712
IZEGEM	-	822	318	46	12	2	1	52	16	1	1.270	1.703
LEDEGEM	-	309	126	19	1	-	-	21	1	-	477	643
LICHTERVELDE	-	281	114	14	2	-	-	18	3	-	432	578
MOORSLEDE	-	349	152	17	2	1	-	15	-	3	539	734
ROESELARE	-	1.767	741	107	32	6	-	146	34	1	2.834	3.839
STADEN	-	381	181	16	4	2	-	13	2	1	600	820
ARR. TIJLT	-	3.022	1.247	163	43	12	4	130	25	2	4.648	6.285
ARDOOIE	-	326	150	20	4	-	2	13	3	1	519	721
DENTERGEM	-	286	116	22	5	1	1	13	1	-	445	611
MEULEBEKE	-	410	148	14	4	2	-	14	1	-	593	775
OOSTROZEBEKE	-	247	97	15	6	1	1	14	1	-	382	514
PITTEM	-	235	95	11	1	1	-	7	-	-	350	468
RUISELEDE	-	167	86	8	2	-	-	5	3	-	271	376
TIJLT	-	639	270	44	9	3	-	34	12	-	1.011	1.389
WIELSBEKE	-	313	123	12	6	2	-	12	2	-	470	621
WINGENE	-	399	162	17	6	2	-	18	2	1	607	810
ARR. VEURNE	-	1.598	710	99	84	19	1	171	46	3	2.731	3.715
ALVERINGEM	-	140	81	15	4	2	-	8	3	-	253	369
DE PANNE	-	248	95	12	23	4	-	56	12	2	452	591
KOKSIJDE	-	545	216	25	30	8	1	54	15	-	894	1.185
NIEUWPOORT	-	292	130	23	18	4	-	36	7	1	511	701
VEURNE	-	373	188	24	9	1	-	17	9	-	621	869

WOONPLAATS	GESLACHT		LEEFTIJDKLASSE					BURGERLIJKE STAAT				TOTAAL
	MANNEN	VROUWEN	MINDER DAN 25 J.	VAN 25 TOT 34 J.	VAN 35 TOT 44 J.	VAN 45 TOT 64 J.	65 J. EN MEER	ONGEHUWD	GEHUWD	WEDUWEN (-NAAR)	UIT DE ECHT GESCH.	
HET RIJK	2.971.482	981.643	132.791	741.532	796.997	1.292.730	989.075	483.477	2.547.081	618.626	303.941	8.953.125
BRUSSELS HOOFDSTEDELIJK GEW.	288.721	171.370	23.192	93.689	86.133	136.580	120.497	113.497	223.296	70.887	52.411	460.091
VLAAMS GEWEST	1.741.850	461.188	64.583	417.363	442.705	744.212	534.175	220.009	1.519.108	322.117	141.804	2.203.038
WAALS GEWEST	940.911	349.085	45.016	230.480	268.159	411.938	334.403	149.971	804.677	225.622	109.726	1.289.996
WAARVAN DUITSTALIGE GEMEENS.	19.973	5.951	799	4.891	4.917	9.280	6.037	3.531	16.927	3.939	1.527	25.924
PROV. ANTWERPEN	493.826	144.262	20.079	122.611	126.771	211.506	157.121	75.282	419.600	93.907	49.299	638.088
ARR. ANTWERPEN	289.292	99.200	13.471	73.152	74.607	127.287	99.975	54.260	239.124	59.658	35.450	388.492
ARR. MECHELEN	90.414	23.135	2.902	20.951	22.307	38.029	29.360	10.407	78.443	17.356	7.343	113.549
ARR. TURNHOUT	114.120	21.927	3.706	28.508	29.857	46.190	27.786	10.615	102.033	16.893	6.506	136.047
BRABANT	674.901	278.880	35.488	183.731	192.090	305.695	236.777	165.111	562.850	140.611	85.209	953.781
ARR. BRUSSEL-HOOFDSTAD	288.721	171.370	23.192	93.689	86.133	136.580	120.497	113.497	223.296	70.887	52.411	460.091
ARR. HALLE-VILVOORDE	161.768	42.454	4.316	36.408	42.918	72.641	47.939	18.234	144.102	28.723	13.163	204.222
ARR. LEUVEN	133.296	36.591	4.959	32.775	34.966	55.557	41.630	20.091	115.503	24.518	9.775	169.887
ARR. NIJVEL	91.116	28.465	3.021	20.859	28.073	40.917	26.711	13.289	79.949	16.483	9.860	119.581
HENEGOUWEN	370.256	141.219	19.675	90.990	105.360	159.466	135.984	54.842	319.637	94.123	42.873	511.475
ARR. AAT	21.598	7.907	927	4.891	5.879	9.345	8.463	2.881	18.854	5.593	2.177	29.505
ARR. CHARLEROI	125.362	50.007	7.001	31.639	35.862	55.295	45.572	19.848	106.399	32.671	16.451	175.369
ARR. BERGEN	71.596	30.849	4.347	18.388	21.657	30.652	27.401	11.654	63.210	19.401	8.180	102.445
ARR. MOESKROEN	20.797	6.854	1.101	4.715	5.593	8.903	7.339	2.412	18.356	4.866	2.017	27.651
ARR. ZINNIK	48.986	17.412	2.426	11.928	13.738	20.682	17.624	6.587	42.522	11.856	5.433	66.398
ARR. THUIN	41.253	13.874	1.771	9.660	11.532	17.706	14.458	4.830	36.105	10.028	4.164	55.127
ARR. DOORNIK	40.664	14.316	2.102	9.769	11.099	16.883	15.127	6.630	34.191	9.708	4.451	54.980
PROV. LUIK	295.761	116.936	14.608	74.053	83.573	133.281	107.182	54.445	246.502	71.997	39.753	412.697
ARR. HOEI	27.409	9.533	1.148	6.728	7.959	11.617	9.490	4.173	22.957	6.441	3.371	36.942
ARR. LUIK	177.488	77.076	9.757	45.490	50.995	81.958	66.364	36.089	145.872	45.230	27.373	254.564
ARR. VERVIERS	72.669	24.417	3.180	17.823	19.528	31.938	24.617	12.098	61.897	15.776	7.315	97.086
ARR. BORGWORM	18.195	5.910	523	4.012	5.091	7.768	6.711	2.085	15.776	4.550	1.694	24.105
LIMBURG	216.258	44.673	6.992	53.593	58.325	91.190	50.831	20.445	195.657	33.153	11.676	260.931
ARR. HASSELT	105.804	22.974	3.409	26.150	28.653	45.038	25.528	10.072	95.665	16.665	6.376	128.778
ARR. MAASEIK	57.703	10.002	1.681	14.900	15.611	23.769	11.744	4.764	52.753	7.745	2.443	67.705
ARR. TONGEREN	52.751	11.697	1.902	12.543	14.061	22.383	13.559	5.609	47.239	8.743	2.857	64.448
LUXEMBURG	65.348	20.544	2.548	15.570	17.172	27.138	23.464	9.606	56.368	15.272	4.646	85.892
ARR. AARLEN	14.503	4.523	654	3.780	3.905	6.157	4.530	2.225	12.468	3.111	1.222	19.026
ARR. BASTENAKEN	10.282	3.116	423	2.470	2.603	4.205	3.697	1.573	8.854	2.423	548	13.398
ARR. MARCHE-EN-FAMENNE	12.735	4.199	485	3.043	3.405	5.343	4.658	1.817	11.014	3.032	1.071	16.934
ARR. NEUFCHATEAU	14.797	4.698	495	3.261	3.795	6.191	5.753	2.183	12.811	3.640	861	19.495
ARR. VIRTON	13.031	4.008	491	3.016	3.464	5.242	4.826	1.808	11.221	3.066	944	17.039
PROV. NAMEN	118.430	41.921	5.164	29.008	33.981	51.136	41.062	17.789	102.221	27.747	12.594	160.351
ARR. DINANT	26.204	9.300	1.132	6.244	6.908	11.327	9.893	4.071	22.549	6.508	2.376	35.504
ARR. NAMEN	75.078	27.111	3.274	18.792	22.309	32.464	25.350	11.385	64.976	17.218	8.610	102.189
ARR. PHILIPPEVILLE	17.148	5.510	758	3.972	4.764	7.345	5.819	2.333	14.696	4.021	1.608	22.658
PROV. OOST-VLAANDEREN	401.867	108.046	15.101	94.956	100.316	170.797	128.743	48.987	350.559	78.152	32.215	509.913
ARR. AALST	77.615	19.837	2.479	17.817	19.036	33.437	24.683	6.888	69.494	15.634	5.436	97.452
ARR. DENDERMONDE	54.819	12.806	1.803	12.459	13.880	22.967	16.516	4.869	48.750	10.306	3.700	67.625
ARR. EEKLO	23.812	5.711	846	5.171	5.587	10.060	7.859	2.564	20.747	4.593	1.619	29.523
ARR. GENT	147.804	46.160	6.492	37.717	37.575	63.238	48.942	24.814	125.374	28.983	14.793	193.964
ARR. OUDENAARDE	32.941	8.622	1.021	6.893	7.721	13.918	12.010	3.254	29.146	7.334	1.829	41.563
ARR. SINT-NIKLAAS	64.876	14.910	2.460	14.899	16.517	27.177	18.733	6.598	57.048	11.302	4.838	79.786
PROV. WEST-VLAANDEREN	334.835	85.162	13.136	77.020	79.409	142.521	107.911	36.970	293.687	63.664	25.676	419.997
ARR. BRUGGE	79.782	22.905	3.245	18.880	19.970	34.526	26.066	11.052	68.845	15.198	7.592	102.687
ARR. DIKSMUIDE	14.031	2.839	452	3.082	3.011	5.732	4.593	1.132	12.451	2.621	666	16.870
ARR. IEPER	30.924	6.834	1.150	6.676	7.076	12.534	10.322	2.733	27.386	6.025	1.614	37.758
ARR. KORTRIJK	83.384	19.597	3.188	19.713	20.100	35.039	24.941	7.527	74.399	15.305	5.750	102.981
ARR. OOSTENDE	43.547	14.709	2.179	10.169	10.459	19.389	16.060	6.755	36.594	9.588	5.319	58.256
ARR. ROESELARE	41.211	8.723	1.455	9.165	9.385	17.625	12.304	3.443	37.111	7.203	2.177	49.934
ARR. TIELT	25.699	4.657	746	5.746	5.768	10.611	7.485	2.043	23.023	4.274	1.016	30.356
ARR. VEURNE	16.257	4.898	721	3.589	3.640	7.065	6.140	2.285	13.878	3.450	1.542	21.155

WOONPLAATS	GESLACHT		LEEFTIJDSCLASSE					BURGERLIJKE STAAT				TOTAAL
	MANNEN	VROUWEN	MINDER DAN 25 J.	VAN 25 TOT 34 J.	VAN 35 TOT 44 J.	VAN 45 TOT 64 J.	65 J. EN MEER	ONGE- HUWD	GEHUWD	WEDUWVE (-NAAR)	UIT DE ECHT GESCH.	
HET RIJK	2.971.482	981.643	132.791	741.532	796.997	1.292.730	989.075	483.477	2.547.081	618.626	303.941	3.953.125
PROV. ANTWERPEN	493.826	144.262	20.079	122.611	126.771	211.506	157.121	75.282	419.600	93.907	49.299	638.088
ARR. ANTWERPEN	289.282	99.200	13.471	73.152	74.607	127.287	99.975	54.260	239.124	59.658	35.450	388.492
AARTSELAAR	4.165	689	84	1.016	1.256	1.802	696	326	3.836	404	288	4.854
ANTWERPEN	151.671	68.479	9.732	40.747	37.973	68.894	62.804	39.825	117.641	37.917	24.767	220.150
BOECHOUT	3.208	623	66	732	912	1.341	780	333	2.862	430	206	3.831
BOOM	4.616	1.444	198	1.042	883	1.906	2.031	700	3.792	1.128	440	6.060
BORSBEEK	3.182	741	155	1.059	828	1.161	720	485	2.678	419	341	3.923
BRASSCHAAT	10.595	2.754	396	2.627	2.933	4.595	2.798	1.434	9.316	1.670	929	13.349
BRECHT	6.159	1.064	133	1.580	1.681	2.523	1.306	437	5.548	854	384	7.223
EDEGEM	7.145	2.001	191	1.682	1.879	3.343	2.051	962	6.305	1.128	751	9.146
ESSEN	4.127	804	119	1.017	1.102	1.625	1.068	394	3.702	655	180	4.931
HEMIKSEM	3.015	772	111	661	747	1.269	999	323	2.565	637	262	3.787
HOVE	2.224	487	30	405	652	986	638	194	1.994	365	158	2.711
KALMTHOUT	4.598	936	89	991	1.196	1.986	1.272	443	4.060	750	281	5.534
KAPellen	7.318	1.533	144	1.547	1.841	3.298	2.021	684	6.547	1.088	532	8.851
KONTICH	5.475	1.050	100	1.177	1.451	2.461	1.336	436	4.954	761	374	6.525
LINT	1.946	369	49	569	580	694	423	168	1.787	238	122	2.315
MALLE	3.472	651	109	918	995	1.405	696	336	3.123	479	185	4.123
MORTSEL	7.941	2.709	288	2.056	1.979	3.508	2.819	1.361	6.721	1.632	936	10.650
NIEL	2.565	655	101	536	516	1.079	988	275	2.195	563	187	3.220
RANST	4.767	838	81	1.083	1.316	1.933	1.192	364	4.265	708	268	5.605
RUMST	4.271	771	88	872	1.091	1.762	1.229	300	3.849	665	228	5.042
SCHELLE	2.250	466	65	493	546	990	622	198	1.998	362	158	2.716
SCHILDE	5.640	1.248	90	1.027	1.459	2.800	1.512	606	4.964	845	473	6.888
SCHOTEN	9.561	2.495	245	2.076	2.370	4.376	2.989	1.042	8.306	1.767	941	12.056
STABROEK	4.917	898	158	1.162	1.686	1.815	994	439	4.355	660	361	5.815
WIJNEGEM	2.501	667	67	590	591	1.035	885	248	2.221	484	215	3.168
WOMMELGEM	3.411	664	75	850	909	1.414	827	314	3.006	474	281	4.075
WUUSTWEZEL	4.475	711	135	1.271	1.215	1.596	969	425	4.001	558	202	5.186
ZANDHOVEN	3.236	502	63	762	944	1.212	757	221	2.932	438	147	3.738
ZOERSEL	5.075	805	70	1.038	1.527	2.241	1.004	327	4.659	612	282	5.880
ZWIJNDRECHT	5.766	1.374	239	1.566	1.549	2.237	1.549	660	4.942	967	571	7.140
ARR. MECHELEN	90.414	23.135	2.902	20.951	22.307	38.029	29.360	10.407	78.443	17.356	7.343	113.549
BERLAAR	2.980	581	69	677	716	1.224	875	270	2.625	512	154	3.561
BONHEIDEN	3.798	780	43	653	912	1.745	1.225	261	3.414	675	228	4.578
BORNEM	5.810	1.136	162	1.281	1.455	2.394	1.654	488	5.150	985	323	6.946
DUFFEL	4.441	1.097	141	1.095	1.133	1.812	1.357	492	3.900	829	317	5.538
HEIST-OP-DEN-BERG	10.844	2.247	303	2.468	2.683	4.513	3.124	1.024	9.627	1.809	631	13.091
LIER	9.546	2.808	330	2.283	2.232	4.095	3.414	1.355	8.131	1.991	877	12.354
MECHELEN	22.779	8.129	987	5.876	5.626	9.747	8.672	3.843	18.984	5.225	2.856	30.908
NIJLEN	5.927	1.083	145	1.282	1.535	2.492	1.556	434	5.332	961	283	7.010
PUTTE	4.799	974	157	1.031	1.178	1.951	1.456	451	4.185	843	294	5.773
PUURS	4.603	846	92	968	1.149	1.880	1.360	346	4.107	762	234	5.449
SINT-AMANDS	2.108	398	49	463	511	881	602	161	1.896	357	92	2.506
SINT-KATELIJNE-WAVER	5.602	979	158	1.244	1.358	2.322	1.499	435	4.975	838	333	6.581
WILLEBROEK	7.177	2.077	266	1.630	1.819	2.973	2.566	847	6.117	1.569	721	9.254
ARR. TURNHOUT	114.120	21.927	3.706	28.508	29.857	46.190	27.786	10.615	102.033	16.893	6.506	136.047
ARENDONK	3.252	592	113	799	804	1.303	825	240	2.913	539	152	3.844
BAARLE-HERTOG	648	150	25	156	163	244	210	95	558	105	40	798
BALen	5.771	983	177	1.298	1.428	2.385	1.466	445	5.136	929	244	6.754
BEERSE	4.049	672	126	1.069	1.075	1.633	818	310	3.683	529	199	4.721
DESSEL	2.520	395	80	578	627	1.063	567	157	2.293	380	85	2.915
GEEL	9.525	2.046	318	2.354	2.540	3.843	2.516	968	8.475	1.537	591	11.571
GROBENDONK	2.969	524	99	674	796	1.194	730	236	2.656	397	204	3.493
HERENTALS	7.133	1.878	242	1.918	1.845	2.966	2.040	811	6.377	1.229	594	9.011
HERENTHOUT	2.354	412	57	572	612	928	597	183	2.136	343	104	2.766
HERSELT	4.086	676	98	959	996	1.638	1.071	356	3.599	592	215	4.762
HOOGSTRATEN	4.499	686	127	1.132	1.146	1.756	1.024	374	4.072	592	147	5.185
HULSHOUT	2.388	460	79	591	579	1.014	585	229	2.125	363	131	2.848
KASTERLEE	4.687	709	130	1.259	1.277	1.784	946	372	4.277	546	201	5.396
LAAKDAL	4.248	724	111	1.022	1.121	1.678	1.040	326	3.833	639	174	4.972
LILLE	4.014	543	130	1.040	1.129	1.445	813	300	3.635	466	156	4.557
MEERHOUT	2.723	496	83	625	675	1.120	716	215	2.418	474	112	3.219

WOONPLAATS	GESLACHT		LEEFTIJDSCLASSE					BURGERLIJKE STAAT				TOTAAL
	MANNEN	VROUWEN	MINDER DAN 25 J.	VAN 25 TOT 34 J.	VAN 35 TOT 44 J.	VAN 45 TOT 64 J.	65 J. EN MEER	ONGE-HUWD	GEHUWD	WEDUWE (-NAAR)	UIT DE ECHT GESCH.	
MERKSPAS	1.994	261	43	562	596	679	375	114	1.829	222	90	2.255
MOL	9.423	1.852	294	2.197	2.375	4.051	2.358	956	8.273	1.480	566	11.275
OLEN	3.093	529	92	824	838	1.205	663	220	2.807	410	185	3.622
OUD-TURNHOUT	3.414	497	82	712	991	1.484	642	235	3.159	370	147	3.911
RAVELS	3.394	575	81	868	843	1.355	822	264	3.055	495	155	3.969
RETIE	2.674	376	73	659	707	1.028	583	208	2.404	341	97	3.050
RIJKEVORSEL	2.831	468	88	719	717	1.146	629	211	2.551	401	136	3.299
TURNHOUT	11.534	3.631	623	3.311	2.901	4.902	3.428	1.950	9.922	2.068	1.225	15.165
VORSELAAR	2.097	390	79	580	547	780	501	230	1.811	306	140	2.487
VOSELAAR	2.729	375	85	624	760	1.167	468	129	2.548	318	109	3.104
WESTERLO	6.071	1.027	171	1.406	1.769	2.399	1.353	481	5.488	822	307	7.098
BRABANT	674.901	278.880	35.488	183.731	192.090	305.695	236.777	165.111	562.850	140.611	85.209	953.781
ARR. BRUSSEL-HOOFDSTAD	288.721	171.370	23.192	93.689	86.133	136.580	120.497	113.497	223.296	70.887	52.411	460.091
ANDERLECHT	27.283	13.878	1.901	7.157	6.916	13.294	11.893	6.956	22.121	7.378	4.706	41.161
ODERGERM	8.954	4.833	424	2.422	2.726	4.119	4.096	2.687	7.366	2.349	1.385	13.787
SINT-AGATHA-BERCHEM	5.511	2.695	247	1.435	1.563	2.632	2.329	1.269	4.616	1.436	885	8.206
BRUSSEL	42.813	24.264	3.651	14.814	12.758	19.991	15.863	18.780	31.228	9.158	7.911	67.077
ETTERBEEK	12.089	8.427	1.206	4.776	3.747	5.396	5.391	6.413	8.595	3.201	2.307	20.516
EVERE	8.926	5.248	454	2.597	2.689	4.550	3.884	2.511	7.384	2.482	1.797	14.174
VORST	13.067	7.824	797	3.794	3.939	6.294	6.067	4.172	10.845	3.532	2.342	20.891
GANSHOREN	6.262	3.817	289	1.689	1.642	3.140	3.319	1.907	4.931	1.929	1.312	10.079
ELSENE	24.755	18.011	3.647	11.521	7.870	10.045	9.683	16.924	15.437	5.539	4.866	42.766
JETTE	11.086	6.697	608	3.183	3.094	5.398	5.500	3.326	9.128	3.208	2.121	17.783
KOEKELBERG	4.699	2.777	344	1.401	1.310	2.218	2.203	1.456	3.793	1.338	889	7.476
SINT-JANS-MOLENBEEK	20.017	11.017	1.764	5.942	5.696	9.757	7.875	5.913	16.750	4.803	3.568	31.034
SINT-GILLIS	13.271	7.200	1.554	5.001	3.620	6.216	4.080	6.440	9.306	2.488	2.237	20.471
SINT-JOOST-TEN-NODE	6.104	3.370	799	2.402	1.893	2.596	1.784	2.775	4.600	1.074	1.025	9.474
SCHAARBEEK	29.693	17.298	2.450	10.185	8.788	13.924	11.644	11.670	22.860	7.037	5.424	46.991
UKKEL	21.814	13.522	1.253	5.823	7.025	11.016	10.219	7.751	17.791	5.719	4.075	35.336
WATERMAAL-BOSVOORDE	7.214	4.522	330	2.037	2.459	3.642	3.268	2.597	5.854	1.890	1.395	11.736
SINT-LAMBRECHTS-WOLUWE	14.211	10.135	1.043	4.738	4.908	6.954	6.703	6.519	11.466	3.767	2.594	24.346
SINT-PIETERS-WOLUWE	10.952	5.835	431	2.772	3.490	5.398	4.696	3.431	9.225	2.559	1.572	16.787
ARR. HALLE-VILVOORDE	161.768	42.454	4.316	36.408	42.918	72.641	47.939	18.234	144.102	28.723	13.163	204.222
AFFLIGEM	3.421	686	62	700	934	1.472	939	187	3.129	579	212	4.107
ASSE	8.273	2.274	274	1.978	2.122	3.622	2.551	1.028	7.289	1.481	749	10.547
BEERSEL	6.704	1.603	113	1.446	1.715	3.107	1.926	671	5.957	1.126	553	8.307
BEVER	533	150	7	95	128	219	234	51	451	141	40	683
DILBEEK	11.113	2.872	238	2.464	2.846	5.397	3.040	1.266	9.941	1.833	945	13.985
DROENBOS	1.478	528	59	406	387	640	514	299	1.189	320	198	2.006
GALMAARDEN	2.192	476	49	451	543	877	748	147	1.976	438	107	2.668
GOOIK	2.358	438	46	511	613	966	660	173	2.130	412	81	2.796
GRIMBERGEN	9.706	3.028	260	2.344	2.627	4.522	2.981	1.331	8.674	1.768	961	12.734
HALLE	10.289	2.935	384	2.440	2.596	4.375	3.429	1.231	8.867	2.177	949	13.224
HERNE	1.780	388	36	323	442	780	587	156	1.580	337	95	2.168
HOEILAART	2.882	838	70	600	882	1.286	882	398	2.535	533	254	3.720
KAMPENHOUT	2.979	632	72	663	803	1.219	854	271	2.672	467	201	3.611
KAPELLE-OP-DEN-BOS	2.513	514	73	577	679	1.011	687	188	2.285	406	148	3.027
KRAAINEM	3.582	1.065	84	638	1.057	1.768	1.100	506	3.293	555	293	4.647
LENNIK	2.422	515	38	544	599	1.074	682	193	2.190	430	124	2.937
LIEDEKERKE	3.576	777	128	835	935	1.519	936	306	3.195	614	238	4.353
LINKEBEEK	1.322	494	32	290	404	657	433	267	1.130	259	160	1.816
LONDERZEEL	5.207	1.034	119	1.140	1.294	2.218	1.470	463	4.631	879	268	6.241
MACHELEN	3.520	1.037	111	867	848	1.570	1.161	397	3.088	749	323	4.557
MEISE	4.882	1.040	65	1.143	1.558	2.055	1.101	420	4.505	618	379	5.922
MERCHTEM	3.824	804	98	848	960	1.683	1.039	371	3.434	636	187	4.628
OPWIJK	3.425	654	92	818	839	1.416	914	272	3.082	564	161	4.079
OVERIJSE	6.728	1.738	170	1.249	1.955	3.411	1.681	782	6.241	980	463	8.466
PEPINGEN	1.094	202	19	238	274	426	339	80	989	190	37	1.296
ROOSDAAL	2.933	572	55	636	724	1.238	852	203	2.642	540	120	3.505
SINT-GENESIUS-RODE	5.119	1.512	163	1.077	1.506	2.529	1.356	772	4.607	745	507	6.631
SINT-PIETERS-LEEUV	8.815	2.355	275	2.136	2.236	3.869	2.654	949	7.823	1.606	792	11.170
STEENOKKERZEEL	3.000	682	64	581	825	1.385	827	234	2.733	514	201	3.682
TERNAT	4.044	858	75	975	1.116	1.733	1.003	309	3.670	685	238	4.902
VILVOORDE	10.519	3.732	485	2.601	2.544	4.724	3.897	1.633	8.931	2.446	1.241	14.251

WOONPLAATS	GESLACHT		LEEFTIJDSCLASSE					BURGERLIJKE STAAT				TOTAAL
	MANNEN	VROUWEN	MINDER DAN 25 J.	VAN 25 TOT 34 J.	VAN 35 TOT 44 J.	VAN 45 TOT 64 J.	65 J. EN MEER	ONGE-HUWD	GEHUWD	WEDUWE (-NAAR)	UIT DE ECHT GESCH.	
WEMMEL	4.035	1.377	98	851	1.070	1.957	1.436	568	3.554	834	456	5.412
WEZEMBEEK-OPPEM	3.625	1.081	49	619	1.172	1.789	1.077	451	3.345	581	329	4.706
ZAVENTEM	8.021	2.380	261	2.004	2.149	3.745	2.242	1.232	7.117	1.278	774	10.401
ZEMST	5.854	1.183	92	1.320	1.536	2.382	1.707	429	5.227	1.002	379	7.037
ARR. LEUVEN	133.296	36.591	4.959	32.775	34.966	55.557	41.630	20.091	115.503	24.518	9.775	169.887
AARSCHOT	8.420	1.976	310	2.028	2.017	3.545	2.496	934	7.427	1.485	550	10.396
BEGIJNENDIJK	2.558	439	54	548	672	1.041	682	161	2.328	404	104	2.997
BEKKEVOORT	1.628	308	30	305	346	697	558	149	1.430	294	63	1.936
BERTEM	2.464	523	47	522	706	990	722	209	2.210	433	135	2.987
BIERBEEK	2.387	461	31	434	714	991	678	205	2.166	371	106	2.848
BOORTMEERBEEK	3.209	676	55	655	865	1.396	914	229	2.903	554	199	3.885
BOUTERSEM	1.980	340	27	354	507	820	612	152	1.784	312	72	2.320
DIEST	6.771	1.888	311	1.610	1.851	2.851	2.036	951	5.901	1.275	532	8.659
GEETBETS	1.704	355	38	366	382	721	552	156	1.511	340	52	2.059
GLABBEEK	1.435	291	19	249	341	636	481	110	1.277	288	51	1.726
HAACHT	3.706	786	81	787	1.033	1.495	1.096	309	3.315	649	219	4.492
HERENT	5.133	1.121	115	1.209	1.411	2.143	1.376	465	4.610	820	359	6.254
HOEGAARDEN	1.754	448	51	369	420	741	621	186	1.532	368	116	2.202
HOLSBEEK	2.331	398	37	431	586	948	727	169	2.080	393	87	2.729
HULDENBERG	2.335	547	37	476	642	942	785	192	2.086	462	142	2.892
KEERBERGEN	3.158	655	59	599	918	1.439	798	285	2.828	459	241	3.813
KORTENAKEN	2.204	382	24	403	479	984	696	174	1.966	382	64	2.586
KORTENBERG	4.830	1.249	86	1.120	1.357	1.980	1.536	596	4.286	839	358	6.079
LANDEN	4.296	1.164	112	985	1.083	1.794	1.486	372	3.842	959	287	5.460
LEUVEN	27.574	12.016	2.251	10.275	7.187	10.520	9.357	9.736	21.405	5.339	3.110	39.590
LINTER	1.946	422	29	375	444	817	703	160	1.737	412	59	2.368
LUBBEEK	3.679	588	62	699	1.031	1.560	915	239	3.382	494	152	4.267
OD-HEVERLEE	2.815	532	39	553	838	1.204	713	218	2.565	403	161	3.347
ROTSelaar	3.908	774	71	824	1.062	1.598	1.127	365	3.465	631	221	4.682
SCHERPENHEUVEL-ZICHEM	6.457	1.537	198	1.315	1.583	2.829	2.069	578	5.749	1.280	387	7.994
TERVUREN	5.706	1.426	132	1.095	1.635	2.744	1.526	679	5.170	880	403	7.132
TIELT-WINGE	2.827	566	52	618	766	1.102	855	231	2.519	505	138	3.393
TIENEN	10.237	3.607	460	2.349	2.552	4.551	3.932	1.370	8.802	2.568	1.104	13.844
TREMELO	3.537	616	91	757	974	1.476	855	319	3.143	484	207	4.153
ZOUTLEEUW	2.307	500	50	465	564	1.002	726	192	2.084	435	96	2.807
ARR. NIJVEL	91.116	28.465	3.021	20.859	28.073	40.917	26.711	13.289	79.949	16.483	9.860	119.581
BEVEKOM	1.625	420	22	319	489	694	521	182	1.454	312	97	2.045
EIGENBRAKEL	9.271	2.601	246	1.982	2.946	4.364	2.334	1.110	8.273	1.478	1.011	11.872
KASTEELBRAKEL	2.402	606	45	538	652	1.062	711	251	2.085	429	243	3.008
CHASTRE	1.482	417	39	362	546	568	384	188	1.327	237	147	1.899
CHAUMONT-GISTOUX	2.336	652	34	524	810	1.037	583	286	2.088	339	275	2.988
COURT-SAINT-ETIENNE	2.220	697	69	565	648	962	673	309	1.932	433	243	2.917
GENEPIEN	3.703	1.125	102	861	1.145	1.552	1.168	486	3.272	681	389	4.828
GRAVEN	2.967	769	52	620	897	1.310	857	395	2.558	543	240	3.736
HELECINE	857	279	16	171	225	355	369	112	727	223	74	1.136
INCOURT	972	298	11	204	278	429	348	130	835	224	81	1.270
ITTER	1.499	437	29	317	417	659	514	168	1.272	343	153	1.936
GELDENAKEN	2.789	1.010	93	634	809	1.222	1.041	408	2.436	648	307	3.799
TERHULPEN	1.949	665	45	414	563	992	600	293	1.729	360	232	2.614
LASNE	3.487	935	52	570	1.140	1.794	866	386	3.129	481	426	4.422
MONT-SAINT-GUIBERT	1.377	421	49	377	451	523	398	188	1.224	233	153	1.798
NIJVEL	6.872	2.731	356	1.781	2.152	3.035	2.279	1.260	5.892	1.473	978	9.603
ORP-JAUCHE	1.879	570	54	372	538	789	696	193	1.661	441	154	2.449
OTTIGNIES-LOUVAIN-LA-NVE	6.441	2.157	576	2.248	2.137	2.362	1.275	1.864	5.372	772	590	8.598
PERWIJS	1.713	488	45	353	506	794	503	191	1.526	331	153	2.201
RAMILLIES	1.335	326	38	273	372	551	427	159	1.125	264	113	1.661
REBECQ	2.671	738	74	630	751	1.097	857	289	2.296	558	266	3.409
RIXENSART	5.935	2.043	161	1.200	1.719	3.042	1.856	932	5.272	1.058	716	7.978
TUBEKE	5.895	1.663	207	1.348	1.678	2.620	1.705	612	5.184	1.162	600	7.558
VILLERS-LA-VILLE	2.311	733	50	553	720	977	744	291	2.041	498	214	3.044
WALHAIN	1.274	386	23	289	377	529	442	162	1.129	284	85	1.660
WATERLOO	7.752	2.480	201	1.371	2.478	3.928	2.254	1.025	7.070	1.262	875	10.232
WAVER	8.102	2.818	332	1.983	2.629	3.670	2.306	1.419	7.040	1.416	1.045	10.920

N.I.S. VOLKS- EN WONINGTELLING VAN 1991		TABEL OO. 13						BLZ. 4.-				ALLE ADMINISTRA- TIEVE EENHEDEN	
REFERENTIEPERSONEN VAN DE PRIVATE HUISHOUDENS NAAR GESLACHT, LEEFTIJDKLASSE EN BURGERLIJKE STAAT													
WOONPLAATS	GESLACHT		LEEFTIJDKLASSE					BURGERLIJKE STAAT				TOTAAL	
	MANNEN	VROUWEN	MINDER DAN 25 J.	VAN 25 TOT 34 J.	VAN 35 TOT 44 J.	VAN 45 TOT 64 J.	65 J. EN MEER	ONGE- HUWD	GEHUWD	WEDUWE (-NAAR)	UIT DE ECHT GESCH.		
HENEGOUWEN	370.256	141.219	19.675	90.990	105.360	159.466	135.984	54.842	319.637	94.123	42.873	511.475	
ARR. AAT	21.598	7.907	927	4.891	5.879	9.345	8.463	2.881	18.854	5.593	2.177	29.505	
AAT	6.635	2.960	361	1.619	1.938	2.982	2.695	1.108	5.856	1.775	856	9.595	
BELOEIL	3.816	1.335	165	831	1.018	1.601	1.536	450	3.281	1.038	382	5.151	
BERNISSART	3.139	1.047	153	742	863	1.318	1.110	313	2.795	791	287	4.186	
BRUGELETTE	892	332	34	211	273	406	300	126	782	216	100	1.224	
CHIEVRES	1.634	555	49	377	404	705	654	197	1.433	416	143	2.189	
ELZELE	1.542	487	42	289	398	664	636	190	1.337	384	118	2.029	
VLOESBERG	850	291	36	165	228	363	349	128	740	208	65	1.141	
FRANES-LEZ-ANVAING	3.090	900	87	657	757	1.306	1.183	369	2.630	765	226	3.990	
ARR. CHARLEROI	125.362	50.007	7.001	31.639	35.862	55.295	45.572	19.848	106.399	32.671	16.451	175.369	
AISEAU-PRESLES	3.052	928	124	780	836	1.334	906	317	2.731	664	268	3.980	
CHAPELLE-LEZ-HERLAIMONT	4.109	1.351	211	1.022	1.183	1.699	1.345	420	3.669	916	455	5.460	
CHARLEROI	61.938	27.904	4.268	16.231	17.347	28.083	23.913	12.201	50.853	17.176	9.612	89.842	
CHATELET	10.954	4.431	583	2.829	3.194	4.829	3.950	1.692	9.342	3.022	1.329	15.385	
COURCELLES	8.523	3.092	388	2.026	2.463	3.606	3.132	1.005	7.373	2.282	955	11.615	
FARCIENNES	3.262	1.065	164	844	891	1.394	1.034	360	2.923	779	265	4.327	
FLEURUS	6.543	2.248	290	1.603	1.878	2.777	2.243	836	5.699	1.652	604	8.791	
FONTAINE-L'EVEQUE	4.967	1.801	207	1.216	1.367	2.229	1.749	606	4.350	1.284	528	6.768	
GERPINNES	3.274	913	77	657	1.060	1.484	909	297	2.971	613	306	4.187	
LES BONS VILLERS	2.230	701	72	531	678	925	725	213	2.003	510	205	2.931	
MANAGE	6.223	2.213	284	1.541	1.837	2.523	2.251	815	5.408	1.479	734	8.436	
MONTIGNIES-LE-TILLEUL	2.968	1.093	74	603	821	1.381	1.182	291	2.671	726	373	4.061	
PONT-A-CELLES	4.440	1.352	148	1.046	1.417	1.834	1.347	444	3.908	979	461	5.792	
SENEFFE	2.879	915	111	710	890	1.197	886	351	2.498	589	356	3.794	
ARR. BERGEN	71.596	30.849	4.347	18.388	21.657	30.652	27.401	11.654	63.210	19.401	8.180	102.445	
BOUSSU	5.707	2.207	222	1.438	1.623	2.437	2.194	592	5.157	1.623	542	7.914	
COLFONTAINE	5.821	2.546	325	1.392	1.748	2.519	2.383	761	5.141	1.804	661	8.367	
DOUR	5.128	2.075	276	1.206	1.427	2.121	2.173	725	4.297	1.661	520	7.203	
FRAMERIES	6.174	2.610	308	1.440	1.792	2.533	2.711	822	5.336	1.964	662	8.784	
HENSIES	1.914	614	75	477	561	765	650	197	1.718	470	143	2.528	
HONNELLES	1.415	486	35	296	380	623	567	196	1.223	369	113	1.901	
JURBEKE	2.204	893	65	506	801	946	779	197	2.211	490	199	3.097	
LENS	1.047	354	40	204	305	454	398	132	949	248	72	1.401	
BERGEN	26.305	13.283	2.368	7.625	8.364	11.474	9.757	6.199	23.003	6.648	3.738	39.588	
QUAREGNON	5.462	2.092	248	1.284	1.563	2.357	2.102	598	4.850	1.583	523	7.554	
QUEVY	2.108	695	66	463	607	905	762	229	1.883	539	152	2.808	
QUIEVRAIN	1.932	676	85	456	519	813	735	230	1.716	501	161	2.608	
SAINT-GHISLAIN	6.379	2.318	234	1.601	1.967	2.705	2.190	776	5.726	1.501	694	8.697	
ARR. MOESKROEN	20.797	6.854	1.101	4.715	5.593	8.903	7.339	2.412	18.356	4.866	2.017	27.651	
KOMEN-WAASTEN	5.318	1.467	264	1.153	1.364	2.230	1.774	593	4.648	1.141	403	6.785	
MOESKROEN	15.479	5.387	837	3.562	4.229	6.673	5.565	1.819	13.708	3.725	1.614	20.866	
ARR. ZINNIK	48.986	17.412	2.426	11.928	13.738	20.682	17.624	6.587	42.522	11.856	5.433	66.398	
'S GRAVENBRAKEL	5.245	1.853	242	1.377	1.524	2.223	1.732	817	4.474	1.198	609	7.098	
ECAUSSINNES	2.824	902	116	635	802	1.168	1.005	361	2.387	684	294	3.726	
EDINGEN	2.866	991	106	667	796	1.273	1.015	386	2.565	666	240	3.857	
LA LOUVIERE	22.801	8.329	1.362	5.744	6.282	9.450	8.292	3.091	19.738	5.619	2.682	31.130	
LE ROEULX	2.199	713	78	511	642	922	759	236	1.974	485	217	2.912	
LESSEN	4.747	1.826	216	1.062	1.171	2.092	2.032	714	3.927	1.379	553	6.573	
OPZULLIK	1.841	455	34	393	522	790	557	168	1.627	362	139	2.296	
ZINNIK	6.463	2.343	272	1.539	1.999	2.764	2.232	814	5.830	1.463	699	8.806	
ARR. THUIN	41.253	13.874	1.771	9.660	11.532	17.706	14.458	4.830	36.105	10.028	4.164	55.127	
ANDERLUES	3.416	1.175	146	808	883	1.524	1.230	372	2.959	898	362	4.591	
BEAUMONT	1.721	572	87	416	478	745	567	229	1.496	384	184	2.293	
BINCHE	9.633	3.224	418	2.186	2.543	4.158	3.552	994	8.454	2.501	908	12.857	
CHIMAY	2.582	884	132	611	709	1.056	958	401	2.213	606	246	3.466	
ERQUELINNES	2.732	1.108	151	659	751	1.239	1.040	364	2.388	780	308	3.840	
ESTINNES	2.051	640	71	476	602	858	684	225	1.821	454	191	2.691	
FROIDCHAPELLE	818	266	39	196	211	340	298	114	686	200	84	1.084	
HAM-SUR-HEURE-NALINNES	3.603	1.039	80	742	1.153	1.572	1.095	316	3.219	715	392	4.642	
LOBBES	1.544	453	59	373	469	599	497	184	1.327	340	146	1.997	
MERBES-LE-CHATEAU	1.130	390	50	292	321	456	401	138	979	283	120	1.520	

WOONPLAATS	GESLACHT		LEEFTIJDSCLASSE					BURGERLIJKE STAAT				TOTAAL
	MANNEN	VROUWEN	MINDER DAN 25 J.	VAN 25 TOT 34 J.	VAN 35 TOT 44 J.	VAN 45 TOT 64 J.	65 J. EN MEER	ONGE-HUWD	GEHUWD	WEDUWE (-NAAR)	UIT DE ECHT GESCH.	
MOMIGNIES	1.419	485	75	334	330	649	516	209	1.212	355	128	1.904
MORLANWELZ	5.253	1.849	262	1.304	1.497	2.178	1.861	643	4.615	1.336	508	7.102
SIVRY-RANCE	1.356	439	54	301	365	590	485	185	1.162	300	148	1.795
THUIN	3.995	1.350	147	962	1.220	1.742	1.274	456	3.574	876	439	5.345
ARR. DOORNIK	40.664	14.316	2.102	9.769	11.099	16.883	15.127	6.630	34.191	9.708	4.451	54.980
ANTOING	2.239	725	99	523	581	912	849	310	1.857	562	235	2.964
BRUNEHAUT	2.146	610	62	441	525	874	854	255	1.810	540	151	2.756
CELLES	1.519	384	39	308	396	623	537	169	1.304	339	91	1.903
ESTAIMPUIS	2.783	800	119	624	780	1.112	948	309	2.439	599	236	3.583
LEUZE-EN-HAINAUT	3.640	1.239	150	870	981	1.562	1.316	532	3.120	857	370	4.879
MONT-DE-L'ENCLUS	912	242	29	196	209	366	354	105	766	221	62	1.154
PECQ	1.512	417	39	295	384	631	580	155	1.337	328	109	1.929
PERUWELZ	4.600	1.681	249	1.156	1.244	1.917	1.715	673	3.913	1.206	489	6.281
RUMES	1.489	398	49	286	406	586	560	138	1.311	353	85	1.887
DOORNIK	19.824	7.820	1.267	5.070	5.593	8.300	7.414	3.984	16.334	4.703	2.623	27.644
PROV. LUIK	295.761	116.936	14.608	74.053	83.573	133.281	107.182	54.445	246.502	71.997	39.753	412.697
ARR. HOEI	27.409	9.533	1.148	6.728	7.959	11.617	9.490	4.173	22.957	6.441	3.371	36.942
AMAY	3.647	1.300	136	841	1.087	1.604	1.279	459	3.128	887	473	4.947
ANTHISNES	1.070	287	22	244	318	449	324	139	896	210	112	1.357
BURDINNE	707	208	17	164	181	279	274	83	605	163	64	915
CLAVIER	1.060	277	33	249	275	455	325	142	902	214	79	1.337
ENGIS	1.696	581	70	417	487	729	574	199	1.482	403	193	2.277
FERRIERES	1.144	337	35	264	297	473	412	165	963	250	103	1.481
HAMOIR	975	352	28	210	282	437	370	146	847	243	91	1.327
HERON	1.057	373	46	255	298	429	402	158	882	287	103	1.430
HOEI	5.566	2.666	493	1.518	1.582	2.447	2.192	1.442	4.253	1.493	1.044	8.232
MARCHIN	1.376	431	40	363	415	561	428	216	1.130	305	156	1.807
MODAVE	1.031	258	32	254	278	406	319	127	840	201	121	1.289
NANDRIN	1.259	310	15	299	415	526	314	139	1.088	223	119	1.569
OUFFET	691	189	21	157	196	281	225	74	585	166	55	880
TINLOT	556	166	9	152	170	229	162	79	476	111	56	722
VERLAINE	869	196	16	213	287	307	242	70	783	156	56	1.065
VILLERS-LE-BOUILLET	1.372	428	36	319	435	577	433	149	1.198	296	157	1.800
WANZE	3.333	1.174	99	809	956	1.428	1.215	386	2.899	833	389	4.507
ARR. LUIK	177.488	77.076	9.757	45.490	50.995	81.958	66.364	36.089	145.872	45.230	27.373	254.564
ANS	8.020	3.006	274	1.808	2.358	3.795	2.791	943	7.047	1.927	1.109	11.026
AWANS	2.328	701	72	560	677	1.022	698	272	2.040	496	221	3.029
AYWAILLE	2.657	868	107	611	716	1.132	959	366	2.213	622	324	3.525
BITSINGEN	2.366	691	76	540	667	988	786	315	2.024	501	217	3.057
BEYNE-HEUSAY	3.322	1.287	137	775	952	1.584	1.161	444	2.907	831	427	4.609
BLEGNY	3.285	840	83	747	1.054	1.436	805	337	2.916	550	322	4.125
CHAUDFONTAINE	5.863	1.864	132	1.048	1.645	2.919	1.983	606	5.176	1.247	698	7.727
COMBLAIN-AU-PONT	1.468	531	46	378	402	649	524	207	1.252	380	160	1.999
DALHEM	1.697	395	40	386	538	671	457	178	1.482	274	158	2.092
ESNEUX	3.704	1.464	117	862	1.145	1.720	1.324	638	3.119	875	536	5.168
FLEMALLE	7.935	3.192	350	1.852	2.148	3.845	2.932	1.063	6.817	2.137	1.110	11.127
FLERON	4.457	1.759	134	1.006	1.326	2.170	1.580	493	4.001	1.134	598	6.216
GRACE-HOLLOGNE	6.730	2.209	306	1.612	1.998	2.860	2.163	832	5.758	1.598	751	8.939
HERSTAL	10.939	4.598	531	2.641	3.003	5.176	4.186	1.654	9.328	2.938	1.617	15.537
JUPRELLE	2.221	576	42	484	752	935	584	207	1.962	429	199	2.797
LUIK	61.871	34.419	5.200	18.531	17.709	28.629	26.221	20.461	46.014	17.071	12.744	96.290
NEUPRE	2.540	677	36	441	822	1.271	647	226	2.323	408	260	3.217
OUPEYE	6.925	2.543	290	1.713	2.225	3.093	2.147	911	6.036	1.581	940	9.468
SAINT-NICOLAS	7.145	2.698	326	1.748	1.851	3.331	2.587	1.041	6.173	1.852	777	9.843
SERAING	17.928	8.278	967	4.351	4.791	8.679	7.418	3.106	15.025	5.980	2.695	26.206
SOU MAGNE	3.893	1.154	116	923	1.188	1.657	1.163	405	3.433	797	412	5.047
SPRIMONT	3.084	878	90	728	1.007	1.249	888	389	2.680	562	331	3.962
TROOZ	2.209	706	59	508	635	975	738	275	1.933	482	225	2.915
WEZET	4.901	1.742	226	1.237	1.386	2.172	1.622	730	4.213	1.158	542	6.643
ARR. VERVIERS	72.669	24.417	3.180	17.823	19.528	31.938	24.617	12.098	61.897	15.776	7.315	97.086
AMEL	1.268	249	23	268	265	605	356	137	1.117	234	29	1.517
AUBEL	947	289	31	235	249	409	312	125	844	220	47	1.236
BAELEN	982	226	30	246	256	432	244	120	846	161	81	1.208
BULLINGEN	1.437	365	40	285	325	654	498	195	1.274	297	36	1.802

WOONPLAATS	GESLACHT		LEEFTIJDSCLASSE					BURGERLIJKE STAAT				TOTAAL
	MANNEN	VROUWEN	MINDER DAN 25 J.	VAN 25 TOT 34 J.	VAN 35 TOT 44 J.	VAN 45 TOT 64 J.	65 J. EN MEER	ONGE-HUWD	GEHUWD	WEDUWEN (-NAAR)	UIT DE ECHT GESCH.	
BURGEN-REULAND	1.007	233	35	192	210	486	317	150	868	200	22	1.240
BUTGENBACH	1.422	341	32	335	350	664	382	161	1.271	277	54	1.763
DISON	3.905	1.513	220	1.049	1.013	1.757	1.379	615	3.306	951	546	5.418
EUPEN	5.230	2.026	248	1.264	1.272	2.561	1.911	1.132	4.306	1.247	571	7.256
HERVE	4.314	1.111	122	1.007	1.388	1.718	1.190	466	3.880	734	345	5.425
JALHAY	1.785	432	46	423	541	721	486	224	1.583	257	153	2.217
KELMIS	3.106	947	195	817	776	1.435	830	596	2.522	585	350	4.053
LIERNEUX	843	248	28	173	204	362	324	132	706	206	47	1.091
LIMBURG	1.566	499	67	360	437	647	554	242	1.321	347	155	2.065
LONTZEN	1.351	364	56	370	394	564	331	235	1.131	230	119	1.715
MALMEDY	3.002	1.057	144	738	764	1.345	1.068	475	2.574	728	282	4.059
OLNE	963	255	22	187	344	408	257	112	863	149	94	1.218
PEPINSTER	2.525	831	89	573	724	1.110	860	321	2.171	562	302	3.356
PLOMBIERES	2.583	615	106	675	689	1.053	695	435	2.151	448	164	3.198
RAEREN	2.851	840	118	824	769	1.256	724	632	2.355	454	250	3.691
SANKT-VITH	2.801	586	52	536	556	1.055	688	293	2.083	415	96	2.887
SPA	2.912	1.352	180	735	790	1.340	1.219	661	2.370	793	440	4.264
STAVELOT	1.742	618	77	378	506	749	650	268	1.514	420	158	2.360
STOUMONT	779	228	13	173	210	307	304	137	647	173	50	1.007
THEUX	2.837	769	82	671	818	1.128	907	365	2.462	546	233	3.606
THIMISTER-CLERMONT	1.197	218	30	302	388	409	286	124	1.070	158	63	1.415
TROIS-POINTS	651	226	20	165	174	247	271	105	555	159	58	877
VERVIERS	15.130	6.908	942	3.897	4.111	6.783	6.305	3.173	12.556	3.991	2.318	22.038
WEISMES	1.704	417	44	370	402	756	549	200	1.493	347	81	2.121
WELKENRAEDT	2.329	654	88	575	623	977	720	267	2.058	487	171	2.983
ARR. BORGWORM	18.195	5.910	523	4.012	5.091	7.768	6.711	2.085	15.776	4.550	1.694	24.105
BERLOZ	745	195	27	139	214	296	264	83	630	184	43	940
BRAIVES	1.391	484	30	327	374	566	578	169	1.202	387	117	1.875
CRISNEE	670	199	9	119	207	310	224	72	613	129	55	869
DONCEEL	657	169	10	134	182	279	221	54	586	153	33	826
FAIMES	856	231	18	189	250	357	273	103	730	190	64	1.087
FEXHE-LE-HAUT-CLOCHER	794	217	15	169	237	325	265	81	695	173	62	1.011
GEER	667	191	19	141	194	259	245	74	573	166	45	858
HANNUIT	3.303	1.113	85	691	901	1.393	1.346	369	2.866	882	299	4.416
LJUSEM	783	230	29	167	211	334	272	89	672	200	52	1.013
OERLE	968	299	27	220	297	396	327	117	823	221	106	1.267
REMICOURT	1.276	391	34	277	340	560	456	137	1.111	327	92	1.667
SAINT-GEORGES-SUR-MEUSE	1.927	674	65	432	540	861	703	195	1.710	495	201	2.601
BORGWORM	3.631	1.344	140	891	1.005	1.611	1.328	474	3.140	893	468	4.975
WASSEIGES	527	173	15	116	139	221	209	68	425	150	57	700
LIMBURG	216.258	44.673	6.992	53.593	58.325	91.190	50.831	20.445	195.657	33.153	11.676	260.931
ARR. HASSELT	105.804	22.974	3.409	26.150	28.653	45.038	25.528	10.072	95.665	16.665	6.376	128.778
AS	1.904	373	50	480	518	828	401	135	1.751	289	102	2.277
BERINGEN	10.518	1.798	336	2.630	2.846	4.234	2.270	693	9.686	1.517	420	12.316
DIEPENBEEK	4.687	738	117	1.147	1.373	1.978	810	359	4.240	597	229	5.425
GENK	16.384	3.816	552	4.093	4.388	7.310	3.857	1.538	15.037	2.594	1.031	20.200
GINGELOM	2.132	500	28	444	461	977	722	165	1.929	459	79	2.632
HALEN	2.315	439	47	490	538	996	683	170	2.094	398	92	2.754
HAM	2.669	436	68	616	686	1.103	632	145	2.451	412	97	3.105
HASSELT	19.653	5.767	685	5.049	5.539	8.551	5.596	2.993	17.072	3.526	1.829	25.420
HERK-DE-STAD	3.139	593	71	735	829	1.306	791	271	2.834	488	139	3.732
HEUSDEN-ZOLDER	8.368	1.491	337	2.152	2.322	3.409	1.639	634	7.706	1.096	423	9.859
LEOPOLDSBURG	4.072	907	171	1.004	994	1.769	1.041	339	3.700	680	260	4.979
LUMMEN	3.767	615	86	923	981	1.505	887	262	3.450	517	153	4.382
NIEUWERKERKEN	1.765	289	37	357	507	742	411	126	1.595	261	72	2.054
OPGLABBEK	2.285	292	72	597	656	911	341	130	2.128	243	76	2.577
SINT-TRUIDEN	10.810	2.891	368	2.510	2.872	4.810	3.141	1.180	9.650	2.084	787	13.701
TESSENDERLO	4.398	828	153	1.072	1.160	1.841	1.000	385	3.991	612	238	5.226
ZONHOVEN	5.166	919	187	1.408	1.424	2.053	1.013	429	4.739	675	242	6.085
ZUTENDAAL	1.772	282	44	443	559	715	293	118	1.612	217	107	2.054
ARR. MAASEIK	57.703	10.002	1.681	14.900	15.611	23.769	11.744	4.764	52.753	7.745	2.443	67.705
BOCHOLT	3.106	471	78	820	831	1.235	613	222	2.858	396	101	3.577
BREE	3.803	781	89	904	995	1.640	956	325	3.489	623	147	4.584
DILSEN-STOKKEM	4.756	982	104	1.135	1.375	2.039	1.085	401	4.321	786	230	5.738
HAMONT-ACHEL	3.738	641	115	878	916	1.581	889	387	3.336	502	154	4.379

WOONPLAATS	GESLACHT		LEEFTIJDSKLASSE					BURGERLIJKE STAAT				TOTAAL
	MANNEN	VROUWEN	MINDER DAN 25 J.	VAN 25 TOT 34 J.	VAN 35 TOT 44 J.	VAN 45 TOT 64 J.	65 J. EN MEER	ONGE-HUWD	GEHUWD	WEDUWJE (-NAAR)	UIT DE ECHT GESCH.	
HECHTEL-EKSEL	2.913	536	60	776	730	1.267	616	231	2.663	411	144	3.449
HOUTHALEN-HELCHTEREN	7.486	1.170	212	2.109	2.113	2.967	1.255	465	7.028	871	292	8.656
KINROOI	3.117	437	92	787	891	1.195	589	237	2.832	400	85	3.554
LOMMEL	8.124	1.412	288	2.075	2.168	3.396	1.609	704	7.341	1.075	416	9.536
MAASEIK	6.253	1.264	218	1.669	1.643	2.648	1.339	637	5.641	912	327	7.517
MEEUWEN-GRUITRODE	3.219	440	100	859	891	1.278	531	224	3.006	340	89	3.659
NEERPELT	4.010	717	90	985	1.174	1.619	859	370	3.642	528	187	4.727
OVERPELT	3.364	582	93	799	858	1.485	711	281	3.076	460	129	3.946
PEER	3.814	569	142	1.104	1.026	1.419	692	280	3.520	441	142	4.383
ARR. TONGEREN	52.751	11.697	1.902	12.543	14.061	22.383	13.559	5.609	47.239	8.743	2.857	64.448
ALKEN	2.922	478	60	710	762	1.219	649	215	2.655	387	143	3.400
BILZEN	7.567	1.575	256	1.907	2.037	3.178	1.764	726	6.838	1.159	419	9.142
BORGLOON	2.924	629	67	595	765	1.259	867	252	2.656	526	119	3.553
HEERS	1.853	443	42	356	448	798	652	165	1.647	400	84	2.296
HERSTAPPE	27	8	-	6	11	13	5	2	25	6	2	35
HOESELT	2.600	461	78	612	674	1.061	636	257	2.321	365	118	3.061
KORTESSEM	2.154	440	56	491	725	823	499	215	1.949	334	96	2.594
LANAKEN	6.415	1.484	441	1.560	1.702	2.693	1.503	910	5.621	987	381	7.899
MAASMECHELEN	9.997	2.200	441	2.630	2.671	4.207	2.248	1.060	8.959	1.622	556	12.197
RIEMST	4.308	894	110	905	1.108	1.895	1.184	469	3.883	702	148	5.202
TONGEREN	8.852	2.501	283	2.052	2.356	3.931	2.731	1.045	7.915	1.739	654	11.353
VOEREN	1.249	231	24	287	310	535	324	134	1.098	184	64	1.480
WELLEN	1.883	353	44	432	492	771	497	159	1.672	332	73	2.236
LUXEMBURG	65.348	20.544	2.548	15.570	17.172	27.138	23.464	9.606	56.368	15.272	4.646	85.892
ARR. AARLEN	14.503	4.523	654	3.780	3.905	6.157	4.530	2.225	12.468	3.111	1.222	19.026
AARLEN	7.128	2.359	404	1.964	1.997	2.972	2.150	1.358	6.000	1.411	718	9.487
ATTERT	902	234	17	209	291	324	295	137	777	184	38	1.136
AUBANGE	4.237	1.321	171	1.026	1.015	1.951	1.395	490	3.706	1.026	336	5.558
MARTELANGE	429	154	13	104	90	181	195	66	360	134	23	583
MESSANCY	1.807	455	49	477	512	729	495	174	1.625	356	107	2.262
ARR. BASTENAKEN	10.282	3.116	423	2.470	2.603	4.205	3.697	1.573	8.854	2.423	548	13.398
BASTENAKEN	3.228	956	163	896	887	1.265	973	480	2.811	688	205	4.184
BERTOEGE	706	162	27	169	153	265	254	105	594	151	18	868
FAUVILLERS	460	123	19	100	110	193	161	62	390	109	22	583
GOUVY	1.202	397	37	258	277	520	507	193	1.034	309	63	1.599
HOUFFALIZE	1.172	368	44	262	267	512	455	182	999	308	51	1.540
SAINTE-ODE	580	169	22	129	142	244	212	80	500	137	32	749
VAUX-SUR-SURE	996	239	38	202	228	390	377	117	862	231	25	1.235
VIELSALM	1.938	702	73	454	539	816	758	354	1.664	490	132	2.640
ARR. MARCHE-EN-FAMENNE	12.735	4.199	485	3.043	3.405	5.343	4.658	1.817	11.014	3.032	1.071	16.934
DURBUY	2.459	927	86	561	655	1.074	1.010	357	2.136	642	251	3.386
EREZEE	681	190	11	153	150	298	259	91	572	155	53	871
HOTTON	1.235	321	58	317	348	458	375	150	1.090	241	75	1.556
LA ROCHE-EN-ARDENNE	1.138	395	34	212	278	511	498	222	921	292	98	1.533
MANHAY	746	236	14	170	151	326	321	127	603	199	53	982
MARCHE-EN-FAMENNE	4.004	1.372	203	1.068	1.215	1.637	1.253	528	3.580	898	370	5.376
NASSOGNE	1.234	379	39	276	320	519	459	183	1.055	300	75	1.613
RENDEUX	629	189	19	142	118	274	265	94	520	151	53	818
TENNEVILLE	609	190	21	144	170	246	218	65	537	154	43	799
ARR. NEUFCHATEAU	14.797	4.698	495	3.261	3.795	6.191	5.753	2.183	12.811	3.640	861	19.495
BERTRIX	2.092	637	63	478	589	860	739	292	1.827	483	127	2.729
BOUILLON	1.629	549	63	330	407	681	697	317	1.344	424	93	2.178
DAVERDISSE	418	151	8	67	100	207	187	71	355	125	18	569
HERBEUMONT	410	200	5	80	98	194	233	79	346	155	30	610
LEGLISE	929	273	26	201	199	371	405	151	771	236	44	1.202
LIBIN	1.170	354	37	277	297	482	431	195	1.008	257	64	1.524
LIBRAMONT-CHEVIGNY	2.337	700	106	607	650	927	747	327	2.106	473	131	3.037
NEUFCHATEAU	1.578	507	46	333	411	667	628	214	1.376	418	77	2.085

WOONPLAATS	GESLACHT		LEEFTIJDSCLASSE					BURGERLIJKE STAAT				TOTAAL
	MANNEN	VROUWEN	MINDER DAN 25 J.	VAN 25 TOT 34 J.	VAN 35 TOT 44 J.	VAN 45 TOT 64 J.	65 J. EN MEER	ONGE- HUWD	GEHUWD	WEDUWE (-NAAR)	UIT DE ECHT GESCH.	
PALISEUL	1.334	387	35	242	320	560	564	156	1.164	340	61	1.721
SAINT-HUBERT	1.578	527	64	375	398	693	575	230	1.374	396	105	2.105
TELLIN	582	182	17	118	155	231	243	73	494	140	57	764
WELLIN	740	231	25	153	171	318	304	78	646	193	54	971
ARR. VIRTON	13.031	4.008	491	3.016	3.464	5.242	4.826	1.808	11.221	3.066	944	17.039
CHINY	1.392	447	50	309	318	553	609	205	1.179	365	90	1.839
ETALLE	1.102	294	31	273	332	404	356	138	950	238	70	1.396
FLORENVILLE	1.624	609	63	317	403	705	745	278	1.346	455	154	2.233
HABAY	1.748	495	65	425	466	680	607	219	1.523	394	107	2.243
MEIX-DEVANT-VIRTON	773	197	26	168	186	321	269	103	662	172	33	970
MUSSON	1.073	291	34	232	295	453	350	111	957	228	68	1.364
ROUVROY	503	130	14	121	151	188	159	62	437	89	45	633
SAINT-LEGER	821	216	24	206	242	307	258	96	731	164	46	1.037
TINTIGNY	954	272	26	200	240	365	395	122	816	244	44	1.226
VIRTON	3.041	1.057	158	765	831	1.266	1.078	474	2.620	717	287	4.098
PROV. NAMEN	118.430	41.921	5.164	29.008	33.981	51.136	41.062	17.789	102.221	27.747	12.594	160.351
ARR. DINANT	26.204	9.300	1.132	6.244	6.908	11.327	9.893	4.071	22.549	6.508	2.376	35.504
ANHEE	1.884	695	74	451	514	828	712	286	1.616	508	169	2.579
BEAURAING	2.198	760	90	489	565	922	892	342	1.910	549	157	2.958
BIEVRE	851	235	25	168	199	344	350	140	718	192	36	1.086
CINEY	3.683	1.428	199	949	1.100	1.614	1.249	566	3.314	902	329	5.111
DINANT	3.405	1.447	198	892	926	1.557	1.279	673	2.825	897	457	4.852
GEDINNE	1.227	386	40	229	270	532	542	163	1.043	334	73	1.613
HAMOIS	1.612	404	57	411	473	610	465	174	1.412	313	117	2.016
HASTIERE	1.378	509	58	297	318	664	550	238	1.122	366	161	1.887
HAVELANGE	1.199	360	35	251	314	510	449	156	1.044	275	84	1.559
HOUYET	1.136	434	44	244	277	470	535	194	952	328	96	1.570
ONHAYE	740	261	19	182	192	337	271	89	668	187	57	1.001
ROCHFORD	3.219	1.130	165	837	883	1.338	1.126	501	2.751	781	316	4.349
SOMME-LEUZE	954	251	30	228	195	419	333	120	833	184	68	1.205
VRESSE-SUR-SEMOIS	803	361	28	171	153	383	429	199	645	240	80	1.164
VVOIR	1.915	639	70	445	529	799	711	230	1.696	452	176	2.554
ARR. NAMEN	75.078	27.111	3.274	18.792	22.309	32.464	25.350	11.385	64.976	17.218	8.610	102.189
ANDENNE	6.433	2.326	241	1.612	1.825	2.797	2.284	830	5.520	1.623	786	8.759
ASSESE	1.502	376	46	365	511	578	378	165	1.358	253	102	1.878
EGHEZEE	3.330	895	76	743	985	1.359	1.062	320	2.979	700	226	4.225
FERNELMONT	1.544	443	38	338	436	622	553	148	1.366	360	113	1.987
FLOREFFE	1.872	544	51	416	596	773	580	195	1.604	404	213	2.416
FOSSÉS-LA-VILLE	2.308	627	81	516	656	972	710	244	2.002	467	222	2.935
GEMBLoux	5.432	1.693	211	1.325	1.622	2.229	1.738	748	4.767	1.105	505	7.125
GESVES	1.336	412	38	341	426	529	414	183	1.147	271	147	1.748
JEMEPPE-SUR-SAMBRE	4.986	1.542	214	1.215	1.474	2.126	1.499	505	4.345	1.140	538	6.528
LA BRUYERE	1.906	467	34	474	617	725	523	146	1.724	340	163	2.373
METTET	2.807	884	104	717	745	1.189	936	300	2.494	700	197	3.691
NAMEN	28.442	12.527	1.669	7.569	8.575	12.868	10.288	5.997	24.131	6.736	4.105	40.969
OHEY	1.069	280	33	240	299	422	355	143	911	209	86	1.349
PROFONDEVILLE	2.664	806	88	638	813	1.106	825	339	2.313	530	288	3.470
SAMBREVILLE	7.458	2.754	302	1.813	2.136	3.374	2.587	901	6.608	1.963	740	10.212
SOMBREFFE	1.989	535	48	470	593	795	618	221	1.707	417	179	2.524
ARR. PHILIPPEVILLE	17.148	5.510	758	3.972	4.764	7.345	5.819	2.333	14.696	4.021	1.608	22.658
CERFONTAINE	1.217	395	51	302	296	476	487	150	1.056	317	89	1.612
COUVIN	3.720	1.330	226	874	1.017	1.602	1.331	672	3.069	906	403	5.050
DOISCHE	812	261	39	173	190	349	322	113	707	194	59	1.073
FLORENNES	2.909	867	94	687	827	1.250	918	325	2.575	659	217	3.776
PHILIPPEVILLE	2.184	697	106	508	583	982	702	318	1.827	504	232	2.881
VIROINVAL	1.707	690	98	419	415	735	730	294	1.401	507	195	2.397
WALCOURT	4.599	1.270	144	1.009	1.436	1.951	1.329	461	4.061	934	413	5.869

WOONPLAATS	GESLACHT		LEEFTIJDSCLASSE					BURGERLIJKE STAAT				TOTAAL
	MANNEN	VROUWEN	MINDER DAN 25 J.	VAN 25 TOT 34 J.	VAN 35 TOT 44 J.	VAN 45 TOT 64 J.	65 J. EN MEER	ONGE-HUWD	GEHUWD	WEDUWE (-NAAR)	UIT DE ECHT GESCH.	
PROV. OOST-VLAANDEREN	401.867	108.046	15.101	94.956	100.316	170.797	128.743	48.987	350.559	78.152	32.215	509.913
ARR. AALST	77.615	19.837	2.479	17.817	19.036	33.437	24.683	6.888	69.494	15.634	5.436	97.452
AALST	23.261	6.738	822	5.671	5.583	10.266	7.657	2.445	20.665	4.821	2.068	29.999
DENDERLEEUV	5.115	1.155	196	1.275	1.349	2.034	1.416	380	4.618	908	364	6.270
ERPE-MERE	5.497	1.208	123	1.222	1.358	2.327	1.675	398	4.948	1.074	285	6.705
GERAARDSBERGEN	9.003	2.544	313	1.884	2.229	3.988	3.133	806	7.945	2.079	717	11.547
HAALTERT	5.089	1.069	136	1.157	1.199	2.176	1.490	343	4.599	932	284	6.158
HERZELE	4.753	1.050	133	1.070	1.136	2.012	1.452	385	4.248	934	236	5.803
LEDE	5.049	1.130	142	1.073	1.284	2.123	1.557	427	4.531	937	284	6.179
NINOVE	9.984	2.530	329	2.352	2.616	4.264	2.953	851	9.044	1.896	723	12.514
SINT-LIEVENS-HOUTEM	2.648	540	63	523	572	1.115	915	201	2.373	530	84	3.188
ZOTTEGEM	7.216	1.873	222	1.590	1.710	3.132	2.435	652	6.523	1.523	391	9.089
ARR. DENDERMONDE	54.819	12.806	1.803	12.459	13.880	22.967	16.516	4.869	48.750	10.306	3.700	67.625
BERLARE	3.840	832	119	816	991	1.631	1.115	332	3.375	710	255	4.672
BUGGENHOUT	4.054	799	96	893	1.076	1.709	1.079	290	3.676	690	197	4.853
DENDERMONDE	12.677	3.455	416	3.047	3.278	5.243	4.148	1.300	11.229	2.560	1.043	16.132
HAMME	6.901	1.381	250	1.472	1.670	2.870	2.020	616	6.005	1.230	431	8.282
LAARNE	3.452	702	93	754	866	1.452	989	279	3.105	591	179	4.154
LEBBEKE	5.160	1.191	166	1.127	1.204	2.251	1.603	416	4.572	1.033	330	6.351
WAASMUNSTER	2.771	541	68	580	769	1.151	744	217	2.511	403	181	3.312
WETTEREN	6.887	1.935	260	1.675	1.690	2.966	2.231	707	6.046	1.476	593	8.822
WICHELEN	3.266	701	95	748	870	1.365	889	255	2.931	596	185	3.967
ZELE	5.811	1.269	240	1.347	1.466	2.329	1.698	457	5.300	1.017	306	7.080
ARR. EEKLO	23.812	5.711	846	5.171	5.587	10.060	7.859	2.564	20.747	4.593	1.619	29.523
ASSENEDE	4.123	857	140	905	935	1.644	1.356	388	3.613	772	207	4.980
EEKLO	5.696	1.686	257	1.301	1.386	2.582	1.856	776	4.906	1.158	542	7.382
KAPRIJKE	1.783	360	37	380	446	698	582	163	1.596	316	68	2.143
MALDEGEM	6.402	1.333	189	1.404	1.446	2.611	2.085	587	5.666	1.146	336	7.735
SINT-LAUREINS	1.978	432	55	388	425	771	771	216	1.720	400	74	2.410
ZELZATE	3.830	1.043	168	793	949	1.754	1.209	434	3.246	801	392	4.873
ARR. GENT	147.804	46.160	6.492	37.717	37.575	63.238	48.942	24.814	125.374	28.983	14.793	193.964
AALTER	4.965	854	142	1.133	1.195	1.956	1.393	394	4.474	747	204	5.819
DEINZE	7.655	1.742	250	1.754	1.860	3.187	2.346	670	6.910	1.379	438	9.397
DE PINTE	2.739	477	28	555	796	1.245	592	191	2.545	308	172	3.216
DESTELBERGEN	4.997	1.083	82	1.037	1.289	2.286	1.386	382	4.493	849	356	6.080
EVERGEM	8.693	1.761	241	1.992	2.119	3.806	2.296	677	7.854	1.403	520	10.454
GAVERE	3.261	609	75	723	846	1.319	907	235	2.949	552	134	3.870
GENT	72.137	30.779	4.657	21.038	18.547	31.062	27.612	18.914	56.919	16.447	10.636	102.916
KNESSELARE	2.320	481	71	482	577	949	722	185	2.064	430	122	2.801
LOCHRISTI	5.008	879	108	1.118	1.411	1.988	1.262	390	4.497	756	244	5.887
LOVENDEGEM	2.632	513	42	555	714	1.232	602	194	2.390	417	144	3.145
MELLE	2.841	744	54	621	729	1.242	939	236	2.580	576	193	3.585
MERELBEKE	6.111	1.330	134	1.357	1.525	2.622	1.803	467	5.574	1.028	372	7.441
MOERBEKE	1.725	368	46	367	423	653	604	166	1.514	318	95	2.093
NAZARETH	2.830	474	66	608	729	1.187	714	176	2.605	405	118	3.304
NEVELE	3.110	635	67	670	687	1.364	957	286	2.821	504	134	3.745
OOSTERZELE	3.643	739	97	833	877	1.527	1.048	273	3.341	622	146	4.382
SINT-MARTENS-LATEM	2.356	544	19	388	641	1.180	672	192	2.128	357	223	2.900
WAARSCHOOT	2.339	476	62	556	544	976	677	192	2.084	414	125	2.815
WACHTEBEKE	1.997	410	49	411	542	862	543	155	1.781	342	129	2.407
ZOMERGEM	2.389	471	63	546	604	970	677	195	2.132	397	136	2.860
ZULTE	4.056	791	139	973	920	1.625	1.190	244	3.719	732	152	4.847
ARR. OUDENAARDE	32.941	8.622	1.021	6.893	7.721	13.918	12.010	3.254	29.146	7.334	1.829	41.563
BRAKEL	3.905	1.081	90	735	967	1.710	1.484	409	3.435	936	206	4.986
HOREBEKE	528	101	14	75	129	225	186	55	461	99	14	629
KLUISBERGEN	1.816	437	68	372	383	722	708	161	1.589	411	92	2.253
KRUISSHOUTEM	2.209	420	49	456	486	870	768	198	1.956	418	57	2.629
LIERDE	1.796	420	36	371	435	803	571	110	1.631	386	89	2.216
MAARKEDAL	1.754	377	35	349	379	771	597	145	1.548	369	69	2.131
OUDENAARDE	8.109	2.079	274	1.879	1.848	3.357	2.830	819	7.263	1.669	437	10.188

N.I.S. VOLKS- EN WONINGTELLING VAN 1991		TABEL OO.13 REFERENTIEPERSONEN VAN DE PRIVATE HUISHOUDENS NAAR GESLACHT, LEEFTIJDKLASSE EN BURGERLIJKE STAAT						BLZ. 10.-			ALLE ADMINISTRATIEVE EENHEDEN	
WOONPLAATS	GESLACHT		LEEFTIJDKLASSE					BURGERLIJKE STAAT				TOTAAL
	MANNEN	VROUWEN	MINDER DAN 25 J.	VAN 25 TOT 34 J.	VAN 35 TOT 44 J.	VAN 45 TOT 64 J.	65 J. EN MEER	ONGE- HUWD	GEHUWD	WEDUWE (-NAAR)	UIT DE ECHT GESCH.	
RONSE	7.011	2.509	335	1.503	1.690	3.064	2.928	874	6.081	1.897	668	9.520
WORTEGEM-PETEGEM	1.697	328	32	329	405	694	565	138	1.497	326	64	2.025
ZINGEM	1.956	416	42	395	466	829	640	161	1.768	385	58	2.372
ZWALM	2.160	454	46	429	533	873	733	184	1.917	438	75	2.614
ARR. SINT-NIKLAAS	64.876	14.910	2.460	14.899	16.517	27.177	18.733	6.598	57.048	11.302	4.838	79.786
BEVEREN	12.964	2.621	424	2.983	3.399	5.165	3.614	1.137	11.495	2.160	793	15.585
KRUIBEKE	4.382	888	111	950	1.046	1.957	1.206	356	3.893	766	255	5.270
LOKEREN	10.284	2.653	485	2.548	2.596	4.119	3.189	1.179	9.057	1.894	807	12.937
SINT-GILLIS-WAAS	4.859	889	163	1.083	1.183	1.962	1.357	363	4.374	782	229	5.748
SINT-NIKLAAS	20.523	5.360	866	4.682	5.175	9.057	6.103	2.552	17.669	3.695	1.967	25.883
STEKENE	4.654	912	153	1.027	1.258	1.899	1.229	368	4.218	719	261	5.566
TEMSE	7.210	1.587	258	1.626	1.860	3.018	2.035	643	6.342	1.286	526	8.797
PROV. WEST-VLAANDEREN	334.835	85.162	13.136	77.020	79.409	142.521	107.911	36.970	293.687	63.664	25.676	419.997
ARR. BRUGGE	79.782	22.905	3.245	18.880	19.970	34.526	26.066	11.052	68.845	15.198	7.592	102.687
BEERNEM	4.135	607	99	899	1.019	1.569	1.156	291	3.706	602	143	4.742
BLANKENBERGE	5.394	2.196	306	1.308	1.410	2.421	2.145	1.087	4.284	1.293	926	7.590
BRUGGE	35.038	11.685	1.633	8.729	8.828	15.464	12.069	6.137	29.753	6.973	3.860	46.723
DAMME	3.083	589	57	694	803	1.231	887	297	2.725	487	163	3.672
JABBEKE	3.644	605	94	814	940	1.529	872	227	3.339	538	145	4.249
KNOKKE-HEIST	10.148	3.741	458	2.185	2.337	4.699	4.210	1.710	8.427	2.403	1.349	13.889
OOSTKAMP	6.128	1.212	223	1.398	1.569	2.522	1.628	454	5.510	1.020	356	7.340
TORHOUT	5.367	1.088	183	1.264	1.279	2.284	1.445	462	4.825	866	302	6.455
ZEDELGEM	6.051	1.051	174	1.432	1.571	2.478	1.447	320	5.569	912	301	7.102
ZUIENKERKE	794	131	18	157	214	329	207	67	707	104	47	925
ARR. DIKSMUIDE	14.031	2.839	452	3.082	3.011	5.732	4.593	1.132	12.451	2.621	666	16.870
DIKSMUIDE	4.482	1.016	144	1.008	946	1.899	1.501	414	3.928	887	269	5.498
HOUTHULST	2.654	505	104	576	533	1.067	879	197	2.328	502	132	3.159
KOEKELARE	2.352	466	76	528	545	946	723	179	2.116	412	111	2.818
KORTEMARK	3.630	666	102	776	833	1.464	1.121	269	3.272	629	126	4.296
LO-RENINGE	913	186	26	194	154	356	369	73	807	191	28	1.099
ARR. IEPER	30.924	6.834	1.150	6.676	7.076	12.534	10.322	2.733	27.386	6.025	1.614	37.758
HEUVELLAND	2.481	533	85	530	579	963	857	247	2.150	497	120	3.014
IEPER	10.494	2.404	406	2.338	2.495	4.305	3.354	1.051	8.167	1.940	740	12.898
LANGEMARK-POELKAPELLE	2.241	379	85	502	487	870	676	171	2.018	359	72	2.620
MESEN	295	85	16	69	69	125	101	18	271	71	20	380
POPERINGE	5.630	1.339	183	1.167	1.250	2.335	2.034	537	4.971	1.203	258	6.969
VLETEREN	1.036	215	32	224	196	433	366	97	898	220	36	1.251
WERVIK	5.386	1.274	221	1.117	1.299	2.184	1.839	381	4.885	1.126	268	6.660
ZONNEBEKE	3.361	605	122	729	701	1.319	1.095	231	3.026	609	100	3.966
ARR. KORTRIJK	83.384	19.597	3.188	19.713	20.100	35.039	24.941	7.527	74.399	15.305	5.750	102.981
ANZEGEM	3.937	734	115	802	959	1.620	1.175	257	3.553	716	145	4.671
AVELGEM	2.702	628	86	613	609	1.063	959	210	2.430	546	144	3.330
DEERLIJK	3.376	592	122	774	759	1.399	914	161	3.108	539	160	3.968
HARELBEKE	8.033	1.626	269	1.942	1.899	3.299	2.250	561	7.229	1.423	446	9.659
KORTRIJK	23.005	7.085	1.030	5.659	5.571	10.105	7.725	3.254	19.829	4.646	2.361	30.090
KUURNE	3.828	771	172	869	908	1.702	948	296	3.441	608	254	4.599
LENDELEDE	1.607	300	40	332	397	676	462	101	1.465	282	59	1.907
MENEN	9.934	2.800	444	2.276	2.407	4.267	3.340	942	8.792	2.146	854	12.734
SPIERE-HELKIJK	542	171	39	121	125	237	191	84	465	125	39	713
WAREGEM	10.329	2.000	362	2.581	2.576	4.083	2.727	646	9.510	1.675	498	12.329
WEVELGEM	9.095	1.705	307	2.177	2.259	3.673	2.384	567	8.241	1.522	470	10.800
ZWEVEGEM	6.996	1.185	202	1.567	1.631	2.915	1.866	448	6.336	1.077	320	8.181
ARR. OOSTENDE	43.547	14.709	2.179	10.169	10.459	19.389	16.060	6.755	36.594	9.588	5.319	58.256
BREDENE	3.885	880	156	1.013	992	1.598	1.006	374	3.408	649	334	4.765
DE HAAN	3.195	983	130	720	771	1.492	1.065	453	2.739	618	368	4.178
GISTEL	3.037	633	96	731	712	1.176	955	242	2.714	556	158	3.670
ICHTEGEM	3.962	691	138	895	943	1.563	1.114	260	3.547	655	191	4.653
MIDDELKERKE	4.917	1.418	244	1.053	1.105	2.251	1.682	698	4.200	963	474	6.335
OOSTENDE	21.996	9.677	1.329	5.204	5.371	10.243	9.526	4.552	17.693	5.748	3.680	31.673
OUDENBURG	2.555	427	86	553	565	1.066	712	176	2.293	399	114	2.982

WOONPLAATS	GESLACHT		LEEFTIJDSCLASSE					BURGERLIJKE STAAT				TOTAAL
	MANNEN	VROUWEN	MINDER DAN 25 J.	VAN 25 TOT 34 J.	VAN 35 TOT 44 J.	VAN 45 TOT 64 J.	65 J. EN MEER	ONGE-HUWD	GEHUWD	WEDUWE (-NAAR)	UIT DE ECHT GESCH.	
ARR. ROESELARE	41.211	8.723	1.455	9.165	9.385	17.625	12.304	3.443	37.111	7.203	2.177	49.934
HOOGLEDE	2.660	415	67	554	650	1.100	704	160	2.446	396	73	3.075
INGELMUNSTER	3.131	571	118	682	650	1.355	897	184	2.869	527	122	3.702
IZEGEM	8.018	1.751	290	1.650	1.905	3.499	2.425	671	7.158	1.456	484	9.769
LEDEGEM	2.776	473	87	584	607	1.174	797	177	2.537	459	76	3.249
LICHTERVELDE	2.448	418	88	555	536	999	688	157	2.232	371	106	2.866
MOORSLEDE	3.172	569	85	640	706	1.404	906	208	2.873	551	109	3.741
ROESELARE	15.800	4.038	629	3.838	3.657	6.789	4.925	1.655	14.098	2.965	1.120	19.838
STADEN	3.206	488	91	662	674	1.305	962	231	2.898	478	87	3.694
ARR. TIELT	25.699	4.657	746	5.746	5.768	10.611	7.485	2.043	23.023	4.274	1.016	30.356
ARDOOIE	2.841	486	79	611	672	1.151	814	217	2.546	463	101	3.327
DENTERGEM	2.195	374	67	520	492	865	625	168	1.964	352	85	2.569
MEULEBEKE	3.355	625	107	765	740	1.351	1.017	235	3.001	609	135	3.980
OOSTROZEBEKE	2.100	318	63	465	464	883	543	129	1.882	320	87	2.418
PITTEM	1.890	300	59	413	435	758	525	144	1.683	307	56	2.190
RUISELEDE	1.462	280	27	330	322	601	462	122	1.304	263	53	1.742
TIELT	5.696	1.235	172	1.268	1.302	2.457	1.732	575	5.086	995	275	6.931
WIELSBEKE	2.450	438	82	545	574	1.011	676	159	2.244	387	98	2.868
WINGENE	3.710	601	90	829	767	1.534	1.091	294	3.313	578	126	4.311
ARR. VEURNE	16.257	4.898	721	3.589	3.640	7.065	6.140	2.285	13.878	3.450	1.542	21.155
ALVERINGEM	1.469	319	45	267	262	610	604	200	1.220	310	58	1.788
DE PANNE	3.016	1.248	186	694	675	1.379	1.330	534	2.498	793	439	4.264
KOKSIJDE	5.628	1.662	240	1.165	1.287	2.521	2.077	784	4.842	1.085	579	7.290
NIEUWPOORT	2.915	936	165	721	688	1.252	1.025	451	2.466	633	301	3.851
VEURNE	3.229	733	85	742	728	1.303	1.104	316	2.852	629	165	3.962

N.I.S. VOLKS- EN WONINGTELLING VAN 1991	TABEL OO. 14 A										BLZ. 1.-		ARRONDISSEMENTEN
	PARTICULIERE HUISHOUDENS VOLGENS TYPE VAN HUISHOUDEN												
	WOONPLAATS	AANTAL HUIS- HOUDENS	AANTAL PER- SONEN	GEMIDD. GROOTTE VAN HET HUIS- HOUDEN	NIET FAMILIALE HUISH.			HUISH. MET 1 FAMILIEKERN			HUIS- HOUDENS MET 2 OF MEER FAMILIE- KERNEN	TYPE VAN HUIS- HOUDEN ON- BEKEND	
ALLEEN- WO- NENDE MANNEN					ALLEEN- WO- NENDE VROUWEN	PERS. ZONDER FAMILIE- KERN	HUISH. ZONDER KIN- DEREN	HUISHOUDENS MET ONGEHUWDE KINDEREN		FAMILIE- KERNEN			
								ECHT- P. + KIND.	VADERS + KIND.	MOEDERS + KIND.			
HET RIJK	3.953.125	9.851.390	2,49	466.169	657.502	119.805	903.616	1.409.931	73.076	288.774	32.407	1.845	
BRUSSELS HOOFDSTEDELIJK GEW.	460.091	940.883	2,04	94.944	127.762	11.607	77.279	98.061	9.070	39.929	1.385	54	
VLAAMS GEWEST	2.203.038	5.692.156	2,58	220.020	308.175	64.463	553.110	868.304	34.451	134.264	19.184	1.067	
WAALS GEWEST	1.289.996	3.218.351	2,49	151.205	221.565	43.735	273.227	443.566	29.555	114.581	11.838	724	
WAARVAN DUITSTALIGE GEMEENS.	25.924	67.036	2,58	3.022	4.081	811	5.427	10.236	401	1.721	222	3	
PROV. ANTWERPEN	638.088	1.583.804	2,48	76.424	101.685	18.640	157.643	230.475	10.252	38.549	4.212	208	
ARR. ANTWERPEN	388.492	913.294	2,35	55.027	72.851	11.241	93.825	122.693	6.381	24.491	1.916	67	
ARR. MECHELEN	113.549	291.144	2,56	10.740	15.359	3.648	30.471	43.669	1.835	6.653	1.103	71	
ARR. TURNHOUT	136.047	379.366	2,78	10.657	13.475	3.751	33.347	64.113	2.036	7.405	1.193	70	
BRABANT	953.781	2.218.983	2,32	143.806	196.865	25.451	198.123	291.114	18.348	73.835	5.933	306	
ARR. BRUSSEL-HOOFDSTAD	460.091	940.883	2,04	94.944	127.762	11.607	77.279	98.061	9.070	39.929	1.385	54	
ARR. HALLE-VILVOORDE	204.222	532.610	2,60	17.927	26.644	5.926	52.203	81.758	3.810	14.175	1.694	85	
ARR. LEUVEN	169.887	427.575	2,51	18.768	25.479	4.052	43.405	64.603	2.474	9.456	1.576	74	
ARR. NIJVEL	119.581	317.915	2,65	12.167	16.980	3.866	25.236	46.692	2.994	10.275	1.278	93	
HENEGOUWEN	511.475	1.263.557	2,47	57.756	88.296	18.856	111.743	170.547	11.588	47.205	5.140	344	
ARR. AAT	29.505	76.103	2,57	2.824	4.363	1.187	6.901	10.331	680	2.667	484	68	
ARR. CHARLEROI	175.369	422.212	2,40	21.804	32.688	6.403	37.132	55.361	3.957	16.387	1.574	63	
ARR. BERGEN	102.445	249.607	2,43	11.885	18.727	3.602	21.060	32.954	2.370	10.815	984	48	
ARR. MOESKROEN	27.651	70.209	2,53	2.516	4.353	1.051	6.915	9.827	537	2.226	207	19	
ARR. ZINNIK	66.398	166.339	2,50	7.017	10.798	2.384	15.039	23.162	1.504	5.745	698	51	
ARR. THUIN	55.127	141.231	2,56	5.443	8.423	2.074	12.455	20.145	1.276	4.683	594	34	
ARR. DOORNIK	54.980	137.856	2,50	6.267	8.944	2.155	12.241	18.767	1.264	4.682	599	61	
PROV. LUIK	412.697	989.029	2,39	55.759	77.387	12.769	84.821	133.228	9.499	36.289	2.819	126	
ARR. HOEI	36.942	93.257	2,52	4.280	5.922	1.376	7.944	12.849	1.019	3.165	369	18	
ARR. LUIK	254.564	582.844	2,28	38.117	51.958	7.463	51.405	74.819	5.925	23.457	1.371	49	
ARR. VERVIERS	97.086	249.954	2,57	11.162	15.996	3.111	19.886	36.550	2.007	7.686	660	28	
ARR. BORGWORM	24.105	62.974	2,61	2.200	3.511	819	5.586	9.010	548	1.981	419	31	
LIMBURG	260.931	744.057	2,85	20.293	26.056	6.768	58.427	124.988	3.896	16.091	4.189	223	
ARR. HASSELT	128.778	362.710	2,81	10.219	13.640	3.348	29.385	59.989	1.926	8.179	1.994	98	
ARR. MAASEIK	67.705	201.063	2,96	4.479	5.663	1.666	14.832	35.289	974	3.770	975	57	
ARR. TONGEREN	64.448	180.284	2,79	5.595	6.753	1.754	14.210	29.710	996	4.142	1.220	68	
LUXEMBURG	85.892	230.678	2,68	8.621	13.226	2.682	17.871	34.476	1.709	6.499	764	44	
ARR. AARLEN	19.026	48.608	2,55	2.055	2.966	551	4.205	7.307	372	1.398	166	6	
ARR. BASTENAKEN	13.398	37.551	2,80	1.320	1.965	416	2.588	5.693	248	1.030	129	9	
ARR. MARCHE-EN-FAMENNE	16.934	46.013	2,71	1.653	2.556	653	3.453	6.655	383	1.383	188	10	
ARR. NEUFCHATEAU	19.495	53.179	2,72	1.856	3.089	589	4.010	7.982	369	1.432	153	15	
ARR. VIRTON	17.039	45.327	2,66	1.737	2.650	473	3.615	6.839	337	1.256	128	4	
PROV. NAMEN	160.351	417.172	2,60	16.902	25.676	5.562	33.556	58.623	3.765	14.313	1.837	117	
ARR. DINANT	35.504	92.327	2,60	3.787	5.882	1.185	7.526	12.986	776	3.019	328	15	
ARR. NAMEN	102.189	266.466	2,60	10.645	16.335	3.599	21.098	37.260	2.410	9.431	1.324	87	
ARR. PHILIPPEVILLE	22.658	58.379	2,57	2.470	3.459	778	4.932	8.377	579	1.863	185	15	
PROV. OOST-VLAANDEREN	509.913	1.315.344	2,57	47.709	70.291	17.180	130.974	199.057	7.951	31.879	4.531	341	
ARR. AALST	97.452	255.630	2,62	7.646	12.097	2.810	25.589	40.234	1.466	6.399	1.106	105	
ARR. DENDERMONDE	67.625	180.381	2,66	5.340	7.931	2.060	17.595	28.754	1.056	4.251	602	36	
ARR. EEKLO	29.523	77.369	2,62	2.590	3.661	1.014	7.864	11.847	473	1.802	254	18	
ARR. GENT	193.964	479.065	2,46	22.024	31.528	7.131	48.051	68.478	3.094	12.135	1.432	91	
ARR. OUDENAARDE	41.563	110.550	2,65	3.382	5.432	1.327	10.884	16.799	641	2.520	527	51	
ARR. SINT-NIKLAAS	79.786	212.349	2,66	6.727	9.642	2.838	20.991	32.945	1.221	4.772	610	40	
PROV. WEST-VLAANDEREN	419.997	1.088.766	2,59	38.899	58.020	11.897	110.458	167.423	6.068	24.114	2.982	136	
ARR. BRUGGE	102.687	259.455	2,52	10.608	15.448	3.255	25.599	38.817	1.529	6.567	822	42	
ARR. DIKSMUIDE	16.870	46.515	2,75	1.269	1.863	426	4.554	7.486	260	830	169	9	
ARR. IEPER	37.758	102.339	2,71	3.013	4.633	962	10.190	16.099	537	1.977	331	16	
ARR. KORTRIJK	102.981	272.388	2,64	8.625	13.301	2.507	27.383	43.668	1.404	5.639	441	13	
ARR. OOSTENDE	58.256	135.626	2,32	7.345	10.640	1.872	15.067	18.267	931	3.796	321	17	
ARR. ROESELARE	49.934	135.846	2,72	3.571	5.653	1.345	13.744	21.841	634	2.625	502	19	
ARR. TIELT	30.356	84.476	2,78	2.199	3.039	732	8.244	14.056	436	1.382	255	13	
ARR. VEURNE	21.155	52.121	2,46	2.269	3.439	798	5.677	7.189	337	1.298	141	7	

WOONPLAATS	PARTICULIERE HUISHOUDENS VOLGENS TYPE VAN HUISHOUDEN												ALLE ADMINISTRATIEVE EENHEDEN
	AANTAL HUIS- HOUDENS	AANTAL PER- SONEN	GEMIDD. GROOTTE VAN HET HUIS- HOUDEN	NIET FAMILIALE HUISH.			HUISH. MET 1 FAMILIEKERN			HUIS- HOUDENS MET 2 OF MEER FAMILIE- KERNEN	TYPE VAN HUIS- HOUDEN ON- BEKEND		
				ALLEEN- WO- NENDE MANNEN	ALLEEN- WO- NENDE VROUWEN	PERS. ZONDER FAMILIE- KERN	HUIZH. ZONDER KIN- DEREN	HUISHOUDENS MET ONGEHUWDE KINDEREN					
						ECHTP. VADERS MOEDERS							
						+ KIND. + KIND. + KIND.							
HET RIJK	3.953.125	9.851.390	2,49	466.169	657.502	119.805	903.616	1.409.931	73.076	288.774	32.407	1.845	
PROV. ANTWERPEN	638.088	1.583.804	2,48	76.424	101.685	18.640	157.643	230.475	10.252	38.549	4.212	208	
ARR. ANTWERPEN	388.492	913.294	2,35	55.027	72.851	11.241	93.825	122.693	6.381	24.491	1.916	67	
AARTSELAAR	4.854	13.936	2,87	260	379	167	1.211	2.467	66	268	32	4	
ANTWERPEN	220.150	461.840	2,09	40.543	52.686	6.538	50.093	50.817	3.716	14.787	948	22	
BOECHOUT	3.831	10.956	2,85	270	380	131	905	1.825	65	219	35	1	
BOOM	6.060	13.620	2,24	728	1.118	218	1.807	1.755	96	330	8	-	
BORSBEEK	3.923	9.755	2,48	363	470	212	1.076	1.441	77	274	10	-	
BRASSCHAAT	13.349	34.858	2,61	1.442	1.850	253	3.237	5.461	207	855	42	2	
BRECHT	7.223	20.948	2,90	474	589	253	1.858	3.439	131	376	96	7	
EDEGEM	9.146	23.070	2,52	910	1.419	142	2.443	3.538	128	556	10	-	
ESSEN	4.931	14.047	2,84	392	502	148	1.181	2.393	53	247	13	2	
HEMIKSEM	3.787	9.218	2,43	382	535	112	1.119	1.332	62	223	21	1	
HOVE	2.711	7.946	2,93	191	311	64	599	1.321	46	165	12	2	
KALMTHOUT	5.534	15.632	2,82	423	598	181	1.333	2.537	109	321	31	1	
KAPellen	8.851	23.687	2,67	663	983	276	2.463	3.771	138	499	56	2	
KONTICH	6.525	18.620	2,85	417	616	214	1.695	3.046	99	366	68	4	
LINT	2.315	6.862	2,96	152	204	63	510	1.198	24	147	17	-	
MALLE	4.123	12.001	2,91	304	370	110	961	2.011	69	243	52	3	
MORTSEL	10.650	25.466	2,39	1.287	2.007	225	2.658	3.618	160	683	12	-	
NIEL	3.220	7.680	2,38	299	439	134	1.074	1.022	64	179	6	3	
RANST	5.605	16.086	2,86	425	522	131	1.400	2.708	90	270	59	-	
RUMST	5.042	13.694	2,71	342	472	151	1.468	2.251	77	260	20	1	
SCHELLE	2.716	7.004	2,57	218	291	85	815	1.101	43	152	11	-	
SCHILDE	6.888	18.606	2,70	705	862	91	1.709	3.024	94	386	17	-	
SCHOTEN	12.056	30.494	2,52	1.162	1.673	363	3.277	4.558	190	755	76	2	
STABROEK	5.815	16.315	2,80	395	502	244	1.418	2.727	107	357	64	1	
WIJNEGEM	3.168	8.155	2,57	234	434	106	915	1.215	45	202	17	-	
WOMMELGEM	4.075	11.072	2,71	289	417	127	1.133	1.751	71	257	30	-	
WUUSTWEZEL	5.186	15.226	2,93	393	459	135	1.198	2.654	97	229	20	1	
ZANDHOVEN	3.738	10.899	2,93	220	319	86	961	1.896	66	170	19	1	
ZOERSEL	5.880	17.734	3,01	323	469	148	1.398	3.067	92	301	75	7	
ZWIJNDRECHT	7.140	17.867	2,50	821	975	133	1.910	2.749	99	414	39	-	
ARR. MECHELEN	113.549	291.144	2,56	10.740	15.359	3.648	30.471	43.669	1.835	6.653	1.103	71	
BERLAAR	3.561	9.527	2,67	272	343	129	1.011	1.497	57	188	62	2	
BONHEIDEN	4.578	12.610	2,75	332	463	126	1.286	1.949	86	251	79	6	
BORNEM	6.946	18.758	2,70	534	728	214	1.907	3.056	103	328	75	1	
DUFFEL	5.538	14.463	2,61	436	764	175	1.460	2.277	81	315	29	1	
HEIST-OP-DEN-BERG	13.091	35.104	2,68	1.023	1.346	408	3.479	5.702	211	706	203	13	
LIER	12.354	30.681	2,48	1.184	1.881	523	3.407	4.235	198	763	151	12	
MECHELEN	30.908	74.317	2,40	3.622	5.542	1.275	7.889	9.536	519	2.245	254	26	
NIJLEN	7.010	19.379	2,76	477	647	200	1.903	3.231	112	344	93	3	
PUTTE	5.773	14.617	2,53	599	694	99	1.615	2.382	96	276	12	-	
PUURS	5.449	14.987	2,75	401	515	148	1.479	2.486	94	272	53	1	
SINT-AMANDS	2.506	7.047	2,81	183	239	71	628	1.174	30	130	47	4	
SINT-KATELIJNE-WAVER	6.581	17.742	2,69	537	648	148	1.867	2.934	108	315	24	-	
WILLEBROEK	9.254	21.912	2,36	1.140	1.549	132	2.540	3.210	140	520	21	2	
ARR. TURNHOUT	136.047	379.366	2,78	10.657	13.475	3.751	33.347	64.113	2.036	7.405	1.193	70	
ARENDONK	3.844	10.991	2,85	268	377	85	946	1.854	57	192	60	5	
BAARLE-HERTOG	798	2.126	2,66	88	89	38	193	319	11	52	8	-	
BALEN	6.754	18.544	2,74	519	615	156	1.794	3.160	112	331	65	2	
BEERSE	4.721	13.929	2,95	325	404	117	1.078	2.461	48	225	55	8	
DESSEL	2.915	8.277	2,83	170	245	54	762	1.476	39	144	25	-	
GEEL	11.571	31.589	2,73	926	1.276	298	2.909	5.182	168	679	133	-	
GROBBENDONK	3.493	9.586	2,74	295	305	99	909	1.620	54	190	21	-	
HERENTALS	9.011	24.166	2,68	728	1.073	332	2.213	3.713	167	668	102	15	
HERENTHOUT	2.766	7.835	2,83	190	232	75	665	1.386	43	150	25	-	
HERSELT	4.762	12.612	2,64	440	429	128	1.366	2.096	68	200	34	1	
HOOGSTRATEN	5.185	15.622	3,01	329	416	154	1.232	2.712	61	230	50	1	
HULSHOUT	2.848	7.516	2,63	245	267	86	794	1.213	47	157	36	3	
KASTERLEE	5.396	16.140	2,99	363	403	140	1.212	2.884	77	277	39	1	
LAAKDAL	4.972	14.089	2,83	336	438	118	1.254	2.436	69	235	80	6	
LILLE	4.557	13.659	2,99	306	310	109	1.043	2.445	87	216	41	-	
MEERHOUT	3.219	9.057	2,81	250	282	80	801	1.511	41	197	53	4	

N.I.S. VOLKS- EN WONINGTELLING VAN 1991		TABEL OO. 14 A					BLZ. 2.-					ALLE ADMINISTRA- TIEVE EENHEDEN	
PARTICULIERE HUISHOUDENS VOLGENS TYPE VAN HUISHOUDEN													
WOONPLAATS	AANTAL HUIS- HOUDENS	AANTAL PER- SONEN	GEMIDD. GROOTTE VAN HET HUIS- HOUDEN	NIET FAMILIALE HUISH.			HUISH. MET 1 FAMILIEKERN				HUIS- HOUDENS MET 2 OF MEER FAMILIE- KERNEN	TYPE VAN HUIS- HOUDEN ON- BEKEND	
				ALLEEN- WO- NENDE MANNEN	ALLEEN- WO- NENDE VROUWEN	PERS. ZONDER FAMILIE- KERN	HUISH. ZONDER KIN- DEREN	HUISHOUDENS MET ONGEHUWDE KINDEREN					
				ECHT- P. + KIND.	VADERS + KIND.	MOEDERS + KIND.							
MERKSPLAS	2.255	7.147	3,16	127	141	45	461	1.334	32	98	17	-	
MOL	11.275	30.435	2,69	1.022	1.254	301	2.794	5.053	166	603	77	5	
OLEN	3.622	10.344	2,85	255	317	93	824	1.869	56	198	9	1	
OUD-TURNHOUT	3.911	11.523	2,94	225	283	76	985	2.052	62	199	26	3	
RAVELS	3.969	11.513	2,90	290	360	115	944	2.013	47	170	29	1	
RETIË	3.050	9.046	2,96	209	214	81	711	1.621	39	136	37	2	
RIJKEVORSEL	3.299	9.699	2,93	204	286	76	771	1.716	56	173	17	-	
TURNHOUT	15.165	37.364	2,46	1.681	2.398	545	3.701	5.489	236	1.067	44	4	
VORSELAAR	2.487	6.759	2,71	245	241	76	595	1.138	44	130	16	2	
VOSSELAAR	3.104	9.378	3,02	151	223	70	748	1.728	37	131	16	-	
WESTERLO	7.098	20.420	2,87	470	597	204	1.642	3.632	112	357	78	6	
BRABANT	953.781	2.218.983	2,32	143.806	196.865	25.451	198.123	291.114	18.348	73.835	5.933	306	
ARR. BRUSSEL-HOOFDSTAD	460.091	940.883	2,04	94.944	127.762	11.607	77.279	98.061	9.070	39.929	1.385	54	
ANDERLECHT	41.161	87.272	2,12	7.240	10.318	1.194	8.433	9.498	859	3.510	108	1	
ODERGERM	13.787	28.955	2,10	2.143	3.570	339	2.850	3.361	299	1.180	43	2	
SINT-AGATHA-BERCHEM	8.206	18.119	2,20	1.041	1.868	320	1.835	2.153	193	750	46	-	
BRUSSEL	67.077	134.195	2,00	17.531	18.338	1.170	9.717	13.280	1.241	5.608	184	8	
ETTERBEEK	20.516	38.124	1,85	4.709	6.626	493	3.110	3.477	426	1.639	31	5	
EVERE	14.174	28.977	2,04	2.212	3.787	270	3.080	3.077	325	1.384	39	-	
VORST	20.891	46.055	2,20	3.167	5.274	905	3.947	4.978	464	2.026	127	3	
GANSHOREN	10.079	20.017	1,98	1.448	2.820	451	2.221	1.954	238	924	21	2	
ELSENE	42.766	71.350	1,66	12.975	14.612	472	4.945	5.942	597	3.197	25	1	
JETTE	17.783	37.760	2,12	2.389	4.403	1.011	3.833	3.858	332	1.844	100	13	
KOEKELBERG	7.476	15.933	2,13	1.284	1.936	320	1.419	1.641	137	687	51	1	
SINT-JANS-MOLENBEEK	31.034	68.078	2,19	6.301	8.228	597	5.223	7.377	682	2.567	56	3	
SINT-GILLIS	20.471	42.004	2,05	5.248	5.351	913	2.379	4.196	489	1.752	138	5	
SINT-JOOST-TEN-NODE	9.474	20.984	2,21	2.521	2.439	242	987	2.267	174	791	53	-	
SCHAARBEEK	46.991	101.651	2,16	10.133	12.707	1.129	6.880	10.976	877	4.145	144	-	
UKKEL	35.336	72.565	2,05	5.851	10.099	787	6.647	7.826	743	3.282	99	2	
WATERMAAL-BOSVOORDE	11.736	24.004	2,04	2.015	3.285	172	2.137	2.686	273	1.142	24	2	
SINT-LAMBRECHTS-WOLUWE	24.346	47.366	1,94	4.321	7.888	385	4.356	4.948	383	2.041	22	2	
SINT-PIETERS-WOLUWE	16.787	37.474	2,23	2.415	4.213	437	3.280	4.566	338	1.460	74	4	
ARR. HALLE-VILVOORDE	204.222	532.610	2,60	17.927	26.644	5.926	52.203	81.758	3.810	14.175	1.694	85	
AFFLIGEM	4.107	11.468	2,79	236	406	106	1.087	1.919	65	236	47	5	
ASSE	10.547	26.831	2,54	954	1.442	373	2.763	4.000	199	699	110	7	
BEERSEL	8.307	22.107	2,66	680	976	242	2.194	3.411	173	574	51	6	
BEVER	683	1.798	2,63	77	90	20	156	264	19	37	18	2	
DILBEEK	13.985	36.322	2,59	1.180	1.752	402	3.620	5.583	281	1.058	106	3	
DROGENBOS	2.006	4.633	2,30	271	352	82	465	597	61	170	8	-	
GALMAARDEN	2.668	7.229	2,70	171	293	89	752	1.120	40	135	63	5	
GOOIK	2.796	8.128	2,90	167	241	82	739	1.300	47	144	70	7	
GRIMBERGEN	12.734	31.752	2,49	1.158	1.897	457	3.295	4.616	269	944	93	5	
HALLE	13.224	32.527	2,45	1.372	2.035	353	3.581	4.728	205	906	44	-	
HERNE	2.168	6.032	2,78	155	223	92	548	916	40	124	70	-	
HOEILAART	3.720	9.480	2,54	384	536	99	886	1.440	97	263	15	-	
KAMPENHOUT	3.611	9.838	2,72	285	392	100	963	1.557	61	218	33	2	
KAPELLE-OP-DEN-BOS	3.027	8.605	2,84	164	281	106	793	1.405	54	172	52	-	
KRAAINEM	4.647	12.442	2,67	401	627	149	1.123	1.817	100	370	54	6	
LENNIK	2.937	8.139	2,77	220	308	66	749	1.329	54	161	49	1	
LIEDEKERKE	4.353	11.271	2,58	338	492	120	1.135	1.889	87	273	17	2	
LINKEBEEK	1.816	4.528	2,49	231	316	51	357	641	61	152	5	2	
LONDERZEEL	6.241	16.883	2,70	452	718	151	1.608	2.845	101	316	50	-	
MACHELEN	4.557	11.234	2,46	418	690	124	1.243	1.642	80	342	18	-	
MEISE	5.922	16.840	2,84	376	536	160	1.371	2.875	113	456	35	-	
MERCHTEM	4.628	13.094	2,82	325	474	141	1.098	2.177	64	272	77	-	
OPWIJK	4.079	11.445	2,80	299	406	101	1.021	1.941	41	217	53	-	
OVERIJSE	8.466	22.720	2,68	723	1.031	224	2.065	3.607	179	605	32	-	
PEPINGEN	1.296	3.791	2,92	101	103	43	318	626	16	70	17	2	
ROOSDAAL	3.505	9.988	2,84	223	325	108	881	1.640	57	199	72	-	
SINT-GENESIUS-RODE	6.631	17.691	2,66	717	932	87	1.414	2.787	126	541	26	1	
SINT-PIETERS-LEEUV	11.170	28.594	2,55	899	1.434	386	3.026	4.265	227	823	104	6	
STEENOKKERZEEL	3.682	9.822	2,66	268	413	91	1.013	1.566	57	242	30	2	
TERNAT	4.902	13.344	2,72	339	517	133	1.220	2.241	87	315	47	3	
VILVOORDE	14.251	32.704	2,29	1.876	2.719	345	3.715	4.323	213	1.025	35	-	

WOONPLAATS	AANTAL		GEMIDD. GROOTTE VAN HET HUIS- HOUDEN	NIET FAMILIALE HUISH.			HUISH. MET 1 FAMILIEKERN				HUIS- HOUDENS MET 2 OF MEER FAMILIE- KERNEN	TYPE VAN HUIS- HOUDEN ON- BEKEND
	HUIS- HOUDENS	PER- SONEN		ALLEEN- WO- NENDE MANNEN	ALLEEN- WO- NENDE VROUWEN	PERS. ZONDER FAMILIE- KERN	HUISH. ZONDER KIN- DEREN	HUISHOUDENS MET ONGEHUWDE KINDEREN				
								ECHT- P. + KIND.	VADERS + KIND.	MOEDERS + KIND.		
WEMMEL	5.412	13.591	2,51	475	827	202	1.345	1.906	126	483	45	3
WEZEMBEEK-OPPEM	4.706	13.000	2,76	374	611	116	1.025	2.006	99	439	30	6
ZAVENTEM	10.401	25.805	2,48	1.107	1.512	309	2.685	3.730	201	790	61	6
ZEMST	7.037	18.934	2,69	511	737	216	1.950	3.049	110	404	57	3
ARR. LEUVEN	169.887	427.575	2,51	18.768	25.479	4.052	43.405	64.603	2.474	9.456	1.576	74
AARSCHOT	10.396	25.985	2,49	984	1.249	309	3.013	4.004	152	632	48	5
BEGIJNENDIJK	2.997	8.264	2,75	189	264	77	836	1.404	41	132	50	4
BEKKEVOORT	1.936	5.408	2,79	144	180	67	531	829	31	87	60	7
BERTEM	2.987	8.279	2,77	233	337	70	767	1.353	49	156	22	-
BIERBEEK	2.848	8.393	2,94	183	280	72	651	1.433	42	137	49	1
BOORTMEERBEEK	3.885	10.543	2,71	270	406	113	1.117	1.678	61	207	30	3
BOUTERSEM	2.320	6.507	2,80	150	198	65	660	1.038	33	123	51	2
DIEST	8.659	21.178	2,44	1.135	1.399	118	2.065	3.322	122	490	8	-
GEETBETS	2.059	5.654	2,74	168	196	56	529	887	30	112	77	4
GLABBEEK	1.726	4.857	2,81	124	168	50	488	753	21	74	47	1
HAACHT	4.492	12.145	2,70	329	506	117	1.246	1.925	79	241	48	1
HERENT	6.254	17.255	2,75	471	750	158	1.608	2.812	74	338	39	4
HOEGAARDEN	2.202	5.531	2,51	194	332	56	625	843	33	105	13	1
HOLSBEEK	2.729	7.690	2,81	206	259	85	743	1.249	41	102	43	1
HULDENBERG	2.882	7.800	2,70	219	334	97	776	1.207	43	164	40	2
KEERBERGEN	3.813	10.728	2,81	270	378	137	903	1.740	72	253	51	9
KORTENAKEN	2.586	7.370	2,84	175	209	84	708	1.128	28	134	116	4
KORTENBERG	6.079	16.017	2,63	511	863	189	1.500	2.493	108	375	40	-
LANDEN	5.460	14.141	2,58	395	711	164	1.488	2.162	83	353	97	7
LEUVEN	39.590	83.019	2,09	7.721	9.498	589	8.852	10.206	505	2.170	49	-
LINTER	2.368	6.507	2,74	170	273	67	642	1.014	32	98	67	5
LUBBEEK	4.267	12.443	2,91	273	368	92	1.067	2.163	62	181	61	-
OLD-HEVERLEE	3.347	9.936	2,96	216	320	82	792	1.658	58	177	40	4
ROTSELAAR	4.682	12.784	2,73	357	495	136	1.279	2.058	74	223	57	3
SCHERPENHEUVEL-ZICHEM	7.994	20.485	2,56	599	977	252	2.223	3.236	119	460	127	1
TERVUREN	7.132	19.373	2,71	595	891	205	1.658	3.113	137	504	29	-
TIELT-WINGE	3.393	9.116	2,68	253	366	91	927	1.516	54	176	9	1
TIENEN	13.844	31.286	2,25	1.745	2.617	219	3.806	4.358	189	875	33	2
TREMELD	4.153	11.251	2,70	292	368	142	1.169	1.817	58	224	81	2
ZOUTLEEUV	2.807	7.630	2,71	197	287	93	736	1.204	43	153	94	-
ARR. NIJVEL	119.581	317.915	2,65	12.167	16.980	3.866	25.236	46.692	2.994	10.275	1.278	93
BEVEKOM	2.045	5.762	2,81	167	228	46	472	862	58	164	44	4
EIGENBRAKEL	11.872	32.134	2,70	977	1.562	355	2.573	5.033	294	990	85	3
KASTEELBRAKEL	3.008	8.074	2,68	241	366	120	761	1.183	89	214	33	1
CHASTRE	1.899	5.689	2,99	144	217	74	357	858	37	171	40	1
CHAUMONT-GISTOUX	2.988	8.494	2,84	267	341	123	583	1.282	68	283	35	6
COURT-SAINT-ETIENNE	2.917	7.633	2,61	302	433	95	637	1.105	88	234	21	2
GENEPIEN	4.828	12.748	2,64	461	660	194	1.089	1.837	136	405	46	-
GRAVEN	3.736	10.188	2,72	351	458	142	820	1.527	104	281	47	6
HELECINE	1.136	2.831	2,49	122	183	34	278	401	18	86	14	-
INCOURT	1.270	3.424	2,69	94	178	70	291	474	34	95	30	4
ITTER	1.936	5.056	2,61	176	293	79	431	746	65	124	21	1
GELDENAKEN	3.799	9.832	2,58	394	556	147	859	1.310	86	366	76	5
TERHULPEN	2.614	6.936	2,65	268	413	61	514	1.038	62	242	12	4
LASNE	4.422	12.620	2,85	427	491	116	817	1.995	124	405	42	5
MONT-SAINT-GUIBERT	1.798	4.990	2,77	152	236	68	381	729	52	154	24	2
NIJVEL	9.603	23.006	2,39	1.243	1.809	368	1.957	3.090	208	863	61	4
ORP-JAUCHE	2.449	6.447	2,63	216	318	98	607	884	45	210	70	1
OTTIGNIES-LOUVAIN-LA-NVE	8.598	22.556	2,62	1.427	1.297	195	1.413	3.239	207	750	67	3
PERWIJS	2.201	6.154	2,79	167	255	85	471	926	52	181	59	5
RAMILLIES	1.661	4.602	2,77	147	192	79	395	631	46	110	57	4
REBECCQ	3.409	9.037	2,65	289	486	136	772	1.342	118	253	32	1
RIXENSART	7.978	20.569	2,57	879	1.285	141	1.703	3.050	173	707	36	4
TUBEKE	7.558	20.436	2,70	612	942	307	1.763	3.011	198	613	104	8
VILLERS-LA-VILLE	3.044	8.169	2,68	283	405	123	675	1.198	71	257	30	2
WALHAIN	1.660	4.760	2,86	131	198	62	350	712	34	126	40	7
WATERLOO	10.232	27.507	2,68	1.027	1.450	200	2.111	4.172	246	962	57	7
WAVER	10.920	28.261	2,58	1.203	1.748	348	2.156	4.057	281	1.029	95	3

WOONPLAATS	AANTAL		GEMIDD. GROOTTE VAN HET HUIS- HOUDEN	NIET FAMILIALE HUISSH.			HUISSH. MET 1 FAMILIEKERN			HUIS- HOUDENS MET 2 OF MEER FAMILIE- KERNEN	TYPE VAN HUIS- HOUDEN ON- BEKEND	
	HUIS- HOUDENS	PER- SONEN		ALLEEN- WO- NENDE MANNEN	ALLEEN- WO- NENDE VROUWEN	PERS. ZONDER FAMILIE- KERN	HUISSH. ZONDER KIN- DEREN	HUISHOUDENS MET ONGEHUWDE KINDEREN				
								ECHTP. + KIND.	VADERS + KIND.			MOEDERS + KIND.
HENEGOUWEN	511.475	1.263.557	2,47	57.756	88.296	18.856	111.743	170.547	11.588	47.205	5.140	344
ARR. AAT	29.505	76.103	2,57	2.824	4.363	1.187	6.901	10.331	680	2.667	484	68
AAT	9.595	23.881	2,48	1.017	1.555	390	2.117	3.215	202	949	127	23
BELOEIL	5.151	12.922	2,50	498	797	222	1.260	1.701	144	446	81	2
BERNISSART	4.186	11.393	2,72	336	570	173	972	1.604	78	365	72	16
BRUGELETTE	1.224	3.199	2,61	140	168	49	257	424	31	128	22	5
CHIEVRES	2.189	5.804	2,65	188	274	81	529	792	54	218	48	5
ELZELE	2.029	5.338	2,63	177	307	71	495	729	56	146	39	9
VLOESBERG	1.141	2.908	2,54	108	176	47	285	387	24	96	17	1
FRANES-LEZ-ANVAING	3.990	10.658	2,67	360	516	154	986	1.479	91	319	78	7
ARR. CHARLEROI	175.369	422.212	2,40	21.804	32.688	6.403	37.132	55.361	3.957	16.387	1.574	63
AISEAU-PRESLES	3.980	10.866	2,73	300	510	153	947	1.551	80	370	62	7
CHAPELLE-LEZ-HERLAIMONT	5.460	14.122	2,58	422	849	235	1.270	2.011	128	501	43	1
CHARLEROI	89.842	204.183	2,27	13.378	18.917	3.474	18.110	24.871	1.955	8.510	708	19
CHATELET	15.385	36.188	2,35	2.026	3.010	408	3.218	4.918	348	1.384	72	1
COURCELLES	11.615	29.161	2,51	1.158	1.940	397	2.647	4.037	278	1.026	123	9
FARCIENNES	4.327	11.922	2,75	381	683	149	886	1.723	82	362	57	4
FLEURUS	8.791	22.244	2,53	925	1.477	263	1.871	3.270	184	728	71	2
FONTAINE-L'EVEQUE	6.768	17.365	2,56	616	1.093	258	1.487	2.356	165	713	75	5
GERPINNES	4.187	11.365	2,71	301	497	140	970	1.735	88	386	66	4
LES BONS VILLERS	2.931	8.107	2,76	213	392	114	616	1.192	82	264	56	2
MANAGE	8.436	21.363	2,53	883	1.352	316	1.893	2.907	207	768	106	4
MONTIGNIES-LE-TILLEUL	4.061	9.998	2,46	332	675	126	1.066	1.347	101	373	39	2
PONT-A-CELLES	5.792	15.173	2,61	508	782	212	1.304	2.246	160	519	59	2
SENEFFE	3.794	10.155	2,67	361	511	158	847	1.397	99	383	37	1
ARR. BERGEN	102.445	249.607	2,43	11.885	18.727	3.602	21.060	32.954	2.370	10.815	984	48
BOUSSU	7.914	20.459	2,58	628	1.301	293	1.744	2.880	181	787	96	4
COLFONTAINE	8.367	21.422	2,56	806	1.466	325	1.680	2.862	193	903	127	5
DOUR	7.203	17.012	2,36	950	1.458	162	1.555	2.285	155	611	27	-
FRAMERIES	8.784	21.156	2,40	904	1.715	294	1.888	2.847	198	858	76	4
HENSIES	2.528	6.889	2,72	247	354	52	520	1.014	61	235	43	2
HONNELLES	1.901	4.878	2,56	196	285	67	433	690	37	164	28	1
JURBEKE	3.097	8.249	2,66	217	439	113	681	1.130	72	382	62	1
LENS	1.401	3.718	2,65	131	188	67	326	487	35	142	24	1
BERGEN	39.588	90.683	2,29	5.712	8.098	1.515	7.411	11.010	904	4.669	257	12
QUAREGNON	7.554	19.472	2,57	690	1.253	279	1.597	2.695	216	709	106	9
QUEVY	2.803	7.253	2,58	263	404	89	649	1.039	78	242	36	3
QUIEVRAIN	2.608	6.798	2,60	223	425	89	568	994	54	222	30	3
SAINT-GHISLAIN	8.697	21.618	2,48	918	1.341	257	2.008	3.021	186	891	72	3
ARR. MOESKROEN	27.651	70.209	2,53	2.516	4.353	1.051	6.915	9.827	537	2.226	207	19
KOMEN-WAASTEN	6.785	17.564	2,58	611	971	232	1.718	2.559	139	487	63	5
MOESKROEN	20.866	52.645	2,52	1.905	3.382	819	5.197	7.268	398	1.739	144	14
ARR. ZINNIK	66.398	166.339	2,50	7.017	10.798	2.384	15.039	23.162	1.504	5.745	698	51
'S GRAVENBRAKEL	7.098	17.646	2,48	802	1.166	260	1.574	2.433	194	623	45	1
ECAUSSINNES	3.726	9.450	2,53	369	553	162	919	1.288	88	291	52	4
EDINGEN	3.857	10.110	2,62	311	586	141	865	1.485	101	320	45	3
LA LOUVIERE	31.130	75.854	2,43	3.684	5.449	958	7.037	10.544	615	2.599	236	8
LE ROEULX	2.912	7.809	2,68	246	377	117	680	1.107	69	262	46	8
LESSEN	6.573	15.883	2,41	677	1.115	306	1.563	1.992	192	602	114	12
OPZULLIK	2.296	6.402	2,78	166	250	82	518	996	53	170	56	5
ZINNIK	8.806	23.185	2,63	762	1.302	358	1.883	3.317	192	878	104	10
ARR. THUIN	55.127	141.231	2,56	5.443	8.423	2.074	12.455	20.145	1.276	4.683	594	34
ANDERLUES	4.591	11.244	2,44	483	755	185	1.133	1.525	112	372	25	1
BEAUMONT	2.293	6.025	2,62	237	302	81	510	844	59	235	20	5
BINCHE	12.857	32.375	2,51	1.195	1.986	471	3.076	4.608	262	1.091	162	6
CHIMAY	3.466	9.480	2,73	335	544	138	651	1.393	74	275	54	2
ERQUELINNES	3.840	9.597	2,49	410	693	158	812	1.310	73	338	44	2
ESTINNES	2.691	7.092	2,63	274	366	83	600	1.066	50	206	44	2
FROIDCHAPELLE	1.084	2.762	2,54	148	170	34	230	379	26	93	4	-
HAM-SUR-HEURE-NALINNES	4.642	12.352	2,66	365	607	178	1.078	1.858	122	370	62	2
LOBBES	1.997	5.245	2,62	176	265	89	443	783	47	178	15	1
MERBES-LE-CHATEAU	1.520	3.950	2,59	145	220	61	330	543	47	148	22	4

WOONPLAATS	AANTAL		GEMIDD. GROOTTE VAN HET HUIS- HOUDEN	NIET FAMILIALE HUISH.			HUISH. MET 1 FAMILIEKERN			HUIS- HOUDENS MET 2 OF MEER FAMILIE- KERNEN	TYPE VAN HUIS- HOUDEN ON- BEKEND	
	HUIS- HOUDENS	PER- SONEN		ALLEEN- WO- NENDE MANNEN	ALLEEN- WO- NENDE VROUWEN	PERS. ZONDER FAMILIE- KERN	HUISH. ZONDER KIN- DEREN	HUISHOUDENS MET ONGEHUWDE KINDEREN				
								ECHTP. + KIND.	VADERS + KIND.			MOEDERS + KIND.
MOMIGNIES	1.904	5.064	2,65	192	295	82	403	681	57	157	34	3
MORLANWELZ	7.102	17.664	2,48	757	1.160	260	1.583	2.519	175	608	37	3
SIVRY-RANCE	1.795	4.426	2,46	229	298	45	420	611	46	134	10	2
THUIN	5.345	13.955	2,61	497	762	209	1.186	2.025	126	478	61	1
ARR. DOORNIK	54.980	137.856	2,50	6.267	8.944	2.155	12.241	18.767	1.264	4.682	599	61
ANTOING	2.964	7.620	2,57	293	424	128	725	998	83	272	36	5
BRUNEAUT	2.756	7.370	2,67	255	360	112	662	1.056	56	208	42	5
CELLES	1.903	5.264	2,76	182	208	66	443	796	39	140	27	2
ESTAIMPUIS	3.583	9.322	2,60	323	474	141	872	1.382	75	285	27	4
LEUZE-EN-HAINAUT	4.879	12.596	2,58	464	755	208	1.162	1.704	119	388	72	7
MONT-DE-L'ENCLUS	1.154	2.982	2,58	122	144	57	291	441	22	67	10	-
PECQ	1.929	5.040	2,61	163	242	73	510	737	43	135	20	6
PERUWELZ	6.281	16.159	2,57	640	990	291	1.323	2.184	155	588	93	17
RUMES	1.887	5.112	2,70	150	225	66	470	773	42	133	26	2
DOORNIK	27.644	66.391	2,40	3.675	5.122	1.013	5.783	8.696	630	2.466	246	13
PROV. LUIK	412.697	989.029	2,39	55.759	77.387	12.769	84.821	133.228	9.499	36.289	2.819	126
ARR. HOEI	36.942	93.257	2,52	4.280	5.922	1.376	7.944	12.849	1.019	3.165	369	18
AMAY	4.947	12.579	2,54	443	765	201	1.157	1.707	140	465	63	6
ANTHISNES	1.357	3.609	2,65	132	180	57	298	539	36	104	11	-
BURDINNE	915	2.380	2,60	91	134	33	234	327	21	67	8	-
CLAVIER	1.337	3.752	2,80	130	170	63	262	566	34	93	18	1
ENGIS	2.277	5.804	2,54	213	312	106	525	813	58	222	24	4
FERRIERES	1.481	3.820	2,57	184	217	53	328	560	25	105	9	-
HAMOIR	1.327	3.322	2,50	132	245	38	279	474	40	111	8	-
HERON	1.430	3.789	2,64	158	208	59	309	491	42	134	28	1
HOEI	8.232	17.903	2,17	1.464	1.886	264	1.591	2.023	227	727	49	1
MARCHIN	1.807	4.809	2,66	190	235	79	364	665	79	170	24	1
MODAVE	1.289	3.288	2,55	165	172	38	285	494	42	84	9	-
NANDRIN	1.569	4.364	2,78	149	167	70	319	683	43	117	21	-
OUFFET	880	2.428	2,75	93	108	20	185	355	35	76	7	1
TINLOT	722	1.921	2,66	80	106	25	138	294	20	53	6	-
VERLAINE	1.065	2.998	2,81	85	111	27	246	490	21	71	14	-
VILLERS-LE-BOUILLET	1.800	5.004	2,78	153	205	65	379	735	47	182	32	2
WANZE	4.507	11.487	2,54	418	701	178	1.045	1.633	109	384	38	1
ARR. LUIK	254.564	582.844	2,28	38.117	51.958	7.463	51.405	74.819	5.925	23.457	1.371	49
ANS	11.026	27.359	2,48	1.034	1.855	328	2.499	3.847	286	1.099	75	3
AWANS	3.029	7.685	2,53	295	452	72	654	1.222	75	239	20	-
AYWAILLE	3.525	9.090	2,57	335	545	168	761	1.250	118	320	27	1
BITSINGEN	3.057	7.920	2,59	328	416	99	659	1.200	69	260	26	-
BEYNE-HEUSAY	4.609	11.231	2,43	526	782	141	1.034	1.553	96	451	23	3
BLEGNY	4.125	11.546	2,79	387	450	117	800	1.863	101	367	37	3
CHAUDFONTAINE	7.727	20.064	2,59	698	1.087	219	1.827	2.943	170	722	59	2
COMBLAIN-AU-PONT	1.999	5.090	2,54	182	331	83	435	717	55	183	11	2
DALHEM	2.092	5.826	2,78	196	234	57	447	949	49	148	12	-
ESNEUX	5.168	12.562	2,43	625	903	184	1.100	1.690	152	490	24	-
FLEMALLE	11.127	26.389	2,37	1.210	1.950	393	2.658	3.441	289	1.089	93	4
FLERON	6.216	15.875	2,55	555	1.049	206	1.350	2.249	117	627	61	2
GRACE-HOLLOGNE	8.939	21.989	2,45	1.010	1.558	194	1.963	3.307	201	673	33	-
HERSTAL	15.537	36.071	2,32	1.957	2.964	535	3.389	4.738	396	1.486	71	1
JUPRELLE	2.797	7.502	2,68	268	378	60	548	1.258	78	189	17	1
LUIK	96.290	191.748	1,99	20.870	25.193	2.465	16.847	19.773	2.014	8.807	313	8
NEUPRE	3.217	8.745	2,71	235	362	96	767	1.362	84	284	26	1
OUPEYE	9.468	23.162	2,44	1.071	1.623	188	2.003	3.405	250	896	31	1
SAINT-NICOLAS	9.843	23.714	2,40	1.199	1.787	227	2.213	3.301	192	865	58	1
SERAING	26.206	60.359	2,30	3.210	5.313	1.124	5.673	7.354	668	2.631	223	10
SOUMAGNE	5.047	13.597	2,69	444	677	139	1.010	2.156	130	449	41	1
SPRIMONT	3.962	10.804	2,72	358	506	157	817	1.643	120	327	32	2
TROOZ	2.915	7.590	2,60	293	413	92	632	1.113	73	265	31	3
WEZET	6.643	16.926	2,54	831	1.130	119	1.319	2.485	142	590	27	-
ARR. VERVIERS	97.086	249.954	2,57	11.162	15.996	3.111	19.886	36.550	2.007	7.686	660	28
AMEL	1.517	4.723	3,11	121	152	40	262	794	28	87	33	-
AUBEL	1.236	3.564	2,88	87	168	48	221	577	24	104	7	-
BAELEN	1.208	3.274	2,71	137	130	34	253	528	27	94	5	-
BULLINGEN	1.802	5.187	2,87	159	249	27	344	873	30	114	6	-

WOONPLAATS	PARTICULIERE HUISHOUDENS VOLGENS TYPE VAN HUISHOUDEN											ALLE ADMINISTRATIEVE EENHEDEN
	AANTAL HUISHOUDENS	AANTAL PERSONEN	GEMIDD. GROOTTE VAN HET HUISHOUDEN	NIET FAMILIALE HUISH.			HUISH. MET 1 FAMILIEKERN			HUISHOUDENS MET 2 OF MEER FAMILIEKERNEN	TYPE VAN HUISHOUDEN ON-BEKEND	
				ALLEENWO-NENDE MANNEN	ALLEENWO-NENDE VROUWEN	PERS. ZONDER FAMILIEKERN	HUISH. ZONDER KINDEREN	HUISHOUDENS MET ONGEHUWDE KINDEREN				
					ECHTP. + KIND.	VADERS + KIND.	MOEDERS + KIND.					
BURG-REULAND	1.240	3.715	2,99	107	116	46	254	573	19	93	30	2
BUTGENBACH	1.763	5.003	2,83	146	208	37	361	843	30	123	15	-
DISON	5.418	13.705	2,52	681	989	143	1.071	1.835	169	510	40	-
EUPEN	7.256	16.872	2,32	961	1.506	208	1.572	2.401	94	497	17	-
HERVE	5.425	15.470	2,85	424	624	162	1.135	2.491	100	444	45	-
JALHAY	2.217	6.268	2,82	182	243	82	477	1.006	37	169	20	1
KELMIS	4.053	9.545	2,35	581	667	145	912	1.387	77	270	14	-
LIERNEUX	1.091	2.930	2,68	123	163	49	217	441	23	70	5	-
LIMBURG	2.065	5.199	2,51	243	337	53	464	746	48	158	14	2
LONTZEN	1.715	4.425	2,58	229	254	46	352	686	33	111	4	-
MALMEDY	4.059	10.204	2,51	421	729	116	893	1.512	74	302	12	-
OLNE	1.218	3.367	2,76	106	164	40	248	550	22	83	4	1
PEPINSTER	3.356	8.851	2,63	343	511	97	703	1.292	83	297	30	-
PLOMBIERES	3.198	8.469	2,64	374	396	118	679	1.351	58	201	19	2
RAEREN	3.691	8.987	2,43	510	571	181	818	1.303	50	246	12	-
SANKT-VITH	2.887	8.579	2,97	208	358	81	552	1.376	40	180	91	1
SPA	4.264	9.796	2,29	568	946	143	847	1.198	142	398	22	-
STAVELLOT	2.360	6.179	2,61	255	393	59	465	918	55	201	13	1
STOUMONT	1.007	2.524	2,50	130	165	47	212	366	21	57	7	2
THEUX	3.606	9.939	2,75	338	468	117	713	1.542	105	286	35	2
THIMISTER-CLERMONT	1.415	4.318	3,05	121	134	29	261	762	21	83	4	-
TROIS-PONTS	877	2.173	2,47	93	157	30	194	325	9	65	2	2
VERVIERS	22.038	52.723	2,39	3.062	4.543	787	4.298	6.628	494	2.080	134	12
WEISMES	2.121	5.924	2,79	183	265	62	438	990	36	136	11	-
WELKENRAEDT	2.983	8.041	2,69	269	410	84	670	1.256	58	227	9	-
ARR. BORGWORM	24.105	62.974	2,61	2.200	3.511	819	5.586	9.010	548	1.981	419	31
BERLOZ	940	2.393	2,54	88	138	35	230	365	19	55	9	1
BRAIVES	1.875	4.904	2,61	162	274	55	429	704	58	165	25	3
CRISNEE	869	2.297	2,64	67	119	30	193	367	16	63	13	1
DONCEEL	826	2.295	2,77	64	99	19	186	349	22	66	18	3
FAIMES	1.087	2.846	2,61	108	146	41	251	430	24	75	11	1
FEXHE-LE-HAUT-CLOCHER	1.011	2.698	2,66	84	131	36	252	401	29	66	11	1
GEER	858	2.405	2,80	73	109	28	188	348	22	62	26	2
HANNUIT	4.416	11.800	2,67	389	641	149	996	1.655	102	358	117	9
LIJSEM	1.013	2.665	2,63	89	136	41	233	385	25	86	18	-
OERLE	1.267	3.156	2,49	151	209	24	278	482	30	85	8	-
REMICOURT	1.867	4.475	2,68	135	237	61	377	661	32	122	41	1
SAINT-GEORGES-SUR-MEUSE	2.601	6.629	2,54	240	400	77	620	945	56	240	22	1
BORGWORM	4.975	12.545	2,52	464	776	196	1.202	1.676	94	481	81	5
WASSEIGES	700	1.866	2,66	86	96	27	151	242	19	57	19	3
LIMBURG	260.931	744.057	2,85	20.293	26.056	6.768	58.427	124.988	3.896	16.091	4.189	223
ARR. HASSELT	128.778	362.710	2,81	10.219	13.640	3.348	29.385	59.989	1.926	8.179	1.994	98
AS	2.277	6.641	2,91	143	199	69	519	1.122	33	150	42	-
BERINGEN	12.316	36.391	2,95	759	1.066	262	2.911	6.331	171	676	126	14
DIEPENBEEK	5.425	16.105	2,96	406	417	117	1.119	2.903	78	274	110	1
GENK	20.200	60.850	3,01	1.729	2.030	490	3.963	9.555	313	1.534	560	26
GINGELOM	2.632	7.255	2,75	171	282	80	722	1.078	34	147	112	6
HALEN	2.754	7.708	2,79	180	268	72	724	1.262	37	130	77	4
HAM	3.105	8.716	2,80	191	264	58	833	1.531	57	150	19	2
HASSELT	25.420	65.828	2,58	2.559	3.786	777	5.582	10.210	408	1.842	244	12
HERK-DE-STAD	3.732	10.711	2,87	239	328	117	874	1.833	47	210	80	4
HEUSDEN-ZOLDER	9.859	28.464	2,88	844	942	137	2.158	5.068	138	526	46	-
LEOPOLDSBURG	4.979	13.485	2,70	397	543	153	1.286	2.152	86	299	58	5
LUMMEN	4.382	12.594	2,87	272	350	99	1.105	2.177	61	224	92	2
NIEUWERKERKEN	2.054	5.880	2,86	145	161	39	537	988	22	106	51	5
OPGLABBEEK	2.577	8.021	3,11	115	133	68	581	1.465	35	132	47	1
SINT-TRUIDEN	13.701	36.367	2,65	1.093	1.707	477	3.312	5.643	225	975	257	12
TESSENDERLO	5.226	14.381	2,75	391	491	140	1.294	2.500	74	315	20	1
ZONHOVEN	6.085	17.245	2,83	428	518	149	1.447	3.058	71	373	39	2
ZUTENDAAL	2.054	6.068	2,95	157	155	44	418	1.113	36	116	14	1
ARR. MAASEIK	67.705	201.063	2,96	4.479	5.663	1.666	14.832	35.289	974	3.770	975	57
BOCHOLT	3.577	10.817	3,02	198	240	82	803	1.892	66	209	83	4
BREE	4.584	13.625	2,97	280	432	117	968	2.362	59	283	80	3
DILSEN-STOKKEM	5.738	16.859	2,93	424	525	145	1.169	2.891	86	392	98	8
HAMONT-CHEL	4.379	12.315	2,81	347	406	144	1.144	2.045	54	196	40	3

N.I.S. VOLKS- EN WONINGTELLING VAN 1991	TABEL GO. 14 A						BLZ. 7.-			ALLE ADMINISTRATIEVE EENHEDEN		
	PARTICULIERE HUISHOUDENS VOLGENS TYPE VAN HUISHOUDEN											
	WOONPLAATS	AANTAL HUIS- HOUDENS	AANTAL PER- SONEN	GEMIDD. GROOTTE VAN HET HUIS- HOUDEN	NIET FAMILIALE HUISH.			HUISH. MET 1 FAMILIEKERN			HUIS- HOUDENS MET 2 OF MEER FAMILIE- KERNEN	TYPE VAN HUIS- HOUDEN ON- BEKEND
ALLEEN- WO- NENDE MANNEN					ALLEEN- WO- NENDE VROUWEN	PERS. ZONDER FAMILIE- KERN	HUISH. ZONDER KIN- DEREN	HUISHOUDENS MET ONGEHUWDE KINDEREN				
							ECHTP. VADERS MOEDERS					
							+ KIND. + KIND. + KIND.			FAMILIE- KERNEN	ON- BEKEND	
HECHTEL-EKSEL	3.449	9.950	2,88	226	290	98	840	1.694	55	195	50	1
HOUTHALEN-HELCHTEREN	8.656	27.311	3,15	455	617	159	1.732	4.905	120	495	156	17
KINROOI	3.554	10.799	3,03	233	227	86	780	1.902	59	181	84	2
LOMMEL	9.536	27.689	2,90	670	841	260	2.159	4.851	134	500	116	5
MAASEIK	7.517	21.113	2,80	601	789	188	1.624	3.744	120	417	32	2
MEEUWEN-GRUITRODE	3.659	11.518	3,14	202	213	82	726	2.136	46	198	54	2
NEERPELT	4.727	13.922	2,94	323	430	113	1.034	2.435	64	264	61	3
OVERPELT	3.946	11.619	2,94	246	345	98	913	2.027	56	194	63	4
PEER	4.383	13.526	3,08	274	308	94	940	2.405	55	246	58	3
ARR. TONGEREN	64.448	180.284	2,79	5.595	6.753	1.754	14.210	29.710	996	4.142	1.220	68
ALKEN	3.400	10.082	2,96	223	249	88	732	1.807	51	183	62	5
BILZEN	9.142	26.944	2,94	653	806	260	1.910	4.496	139	616	244	18
BORGLOON	3.553	10.017	2,81	235	383	85	878	1.605	50	201	114	2
HEERS	2.296	6.459	2,81	169	243	76	561	949	37	137	113	11
HERSTAPPE	35	93	2,65	7	4	1	5	13	-	3	2	-
HOESELT	3.061	8.665	2,83	280	267	58	673	1.529	49	189	16	-
KORTESSEM	2.594	7.729	2,97	183	225	70	479	1.358	44	187	47	1
LANAKEN	7.899	21.660	2,74	749	845	321	1.708	3.498	127	497	145	9
MAASMECHELEN	12.197	33.965	2,78	1.239	1.342	268	2.549	5.683	191	829	95	1
RIEMST	5.202	14.946	2,87	369	492	166	1.160	2.508	75	310	117	5
TONGEREN	11.353	29.135	2,56	1.176	1.564	265	2.719	4.500	171	785	166	7
VOEREN	1.480	4.171	2,81	141	139	42	354	679	21	83	19	2
WELLEN	2.236	6.418	2,87	171	194	54	482	1.085	41	122	80	7
LUXEMBURG	85.892	230.678	2,68	8.621	13.226	2.682	17.871	34.476	1.709	6.499	764	44
ARR. AARLEN	19.026	48.608	2,55	2.055	2.966	551	4.205	7.307	372	1.398	166	6
AARLEN	9.487	23.173	2,44	1.259	1.636	219	2.041	3.411	182	695	42	2
ATTERT	1.136	3.281	2,88	101	138	48	210	527	12	80	20	-
AUBANGE	5.558	14.292	2,57	483	815	193	1.341	2.110	116	436	63	1
MARTELANGE	583	1.458	2,50	62	94	28	126	212	12	46	3	-
MESSANCY	2.262	6.404	2,83	150	283	63	487	1.047	50	141	38	3
ARR. BASTENAKEN	13.398	37.551	2,80	1.320	1.965	416	2.588	5.693	248	1.030	129	9
BASTENAKEN	4.184	12.071	2,88	375	606	120	723	1.916	74	332	36	2
BERTOEGNE	868	2.560	2,94	97	101	27	163	399	13	58	10	-
FAUVILLERS	583	1.713	2,93	48	80	20	117	259	18	30	10	1
GOUVVY	1.599	4.348	2,71	178	252	46	322	627	25	131	17	1
HOUFFALIZE	1.540	4.200	2,72	154	235	52	331	596	29	119	24	-
SAINTE-ODE	749	2.077	2,77	80	102	28	146	313	14	59	6	1
VAUX-SUR-SURE	1.235	3.751	3,03	98	130	37	246	603	14	90	13	4
VIELSALM	2.640	6.831	2,58	290	459	86	540	980	61	211	13	-
ARR. MARCHE-EN-FAMENNE	16.934	46.013	2,71	1.653	2.556	653	3.453	6.655	383	1.383	188	10
DURBUY	3.386	8.688	2,56	363	588	113	748	1.221	56	264	31	2
EREZEE	871	2.400	2,75	99	122	38	178	346	25	46	16	1
HOTTON	1.556	4.421	2,84	115	199	61	326	674	45	122	14	-
LA ROCHE-EN-ARDENNE	1.533	3.903	2,54	195	245	81	315	514	34	129	18	2
MANHAY	982	2.685	2,73	107	147	51	193	371	24	78	10	1
MARCHE-EN-FAMENNE	5.376	15.172	2,82	430	772	201	1.023	2.241	135	503	68	3
NASSOGNE	1.613	4.363	2,70	178	231	52	333	644	26	133	15	1
RENDEUX	818	2.075	2,53	102	136	31	193	290	15	47	4	-
TENNEVILLE	799	2.306	2,88	64	116	25	144	354	23	61	12	-
ARR. NEUFCHATEAU	19.495	53.179	2,72	1.856	3.089	589	4.010	7.982	369	1.432	153	15
BERTRIX	2.729	7.662	2,80	248	394	87	543	1.161	50	218	23	5
BOUILLON	2.178	5.360	2,46	270	403	70	482	756	53	138	6	-
DAVERDISSE	569	1.467	2,57	59	109	10	114	218	10	42	7	-
HERBEUMONT	610	1.408	2,30	77	154	14	125	175	16	42	4	3
LEGLISE	1.202	3.365	2,79	120	155	55	238	504	23	98	9	-
LIBIN	1.524	4.167	2,73	156	226	53	323	609	24	115	18	-
LIBRAMONT-CHEVIGNY	3.037	8.616	2,83	249	456	72	599	1.379	40	218	22	2
NEUFCHATEAU	2.085	5.890	2,82	180	305	64	415	890	42	170	16	3

N.I.S. VOLKS- EN WONINGTELLING VAN 1991		TABEL OO. 14 A					BLZ. 8.-					ALLE ADMINISTRATIEVE EENHEDEN	
PARTICULIERE HUISHOUDENS VOLGENS TYPE VAN HUISHOUDEN													
WOONPLAATS	AANTAL HUIS- HOUDENS	AANTAL PER- SONEN	GEMIDD. GROOTTE VAN HET HUIS- HOUDEN	NIET FAMILIALE HUISH.			HUISH. MET 1 FAMILIEKERN				HUIS- HOUDENS MET 2 OF MEER FAMILIE- KERNEN	TYPE VAN HUIS- HOUDEN ON- BEKEND	
				ALLEEN- WO- NENDE MANNEN	ALLEEN- WO- NENDE VROUWEN	PERS. ZONDER FAMILIE- KERN	HUISH. ZONDER KIN- DEREN	HUISHOUDENS MET					
								ECHTP. + KIND.	VADERS + KIND.	MOEDERS + KIND.			
PALISEUL	1.721	4.820	2,80	146	256	48	382	726	35	108	19	1	
SAINT-HUBERT	2.105	5.613	2,66	193	363	62	430	857	35	150	15	-	
TELLIN	764	2.067	2,70	78	114	29	157	299	18	60	8	1	
WELLIN	971	2.744	2,82	80	154	25	202	408	23	73	6	-	
ARR. VIRTON	17.039	45.327	2,66	1.737	2.650	473	3.615	6.839	337	1.256	128	4	
CHINY	1.839	4.653	2,53	196	312	67	413	688	44	117	2	-	
ETALLE	1.396	3.873	2,77	139	184	32	287	611	31	100	12	-	
FLORENVILLE	2.233	5.534	2,47	303	407	58	477	740	43	182	23	-	
HABAY	2.243	6.212	2,76	186	333	70	441	992	47	152	20	2	
MEIX-DEVANT-VIRTON	970	2.679	2,76	98	131	30	220	411	13	63	4	-	
MUSSON	1.364	3.739	2,74	96	178	41	309	594	35	97	14	-	
ROUVROY	633	1.860	2,93	60	72	17	129	274	15	53	11	2	
SAINT-LEGER	1.037	2.968	2,86	84	143	22	213	473	25	66	11	-	
TINTIGNY	1.226	3.320	2,70	130	188	27	264	519	19	69	10	-	
VIRTON	4.098	10.489	2,55	445	702	109	862	1.537	65	357	21	-	
PROV. NAMEN	160.351	417.172	2,60	16.902	25.676	5.562	33.556	58.623	3.765	14.313	1.837	117	
ARR. DINANT	35.504	92.327	2,60	3.787	5.882	1.185	7.526	12.986	776	3.019	328	15	
ANHEE	2.579	6.465	2,50	277	479	72	562	903	65	205	16	-	
BEAURAING	2.958	7.961	2,69	280	480	95	625	1.139	64	251	21	3	
BIEVRE	1.086	3.006	2,76	111	164	39	227	458	22	57	8	-	
CINEY	5.111	13.610	2,66	460	834	170	1.037	2.004	81	474	49	2	
DINANT	4.852	12.040	2,48	588	901	190	913	1.588	118	503	48	3	
GEDINNE	1.613	4.264	2,64	160	251	53	391	586	36	123	12	1	
HAMOIS	2.016	5.820	2,88	171	230	51	441	883	57	155	27	1	
HASTIERE	1.887	4.322	2,29	288	362	61	447	540	45	136	8	-	
HAVELANGE	1.559	4.290	2,75	137	224	56	352	615	27	120	28	-	
HOUYET	1.570	4.079	2,59	168	269	66	329	532	44	133	26	3	
ONHAYE	1.001	2.826	2,82	81	138	41	206	399	21	93	22	-	
ROCHFORT	4.349	11.128	2,55	526	721	98	865	1.602	101	408	28	-	
SOMME-LEUZE	1.205	3.136	2,60	123	154	57	315	447	22	79	7	1	
VRESSE-SUR-SEMOIS	1.164	2.580	2,21	182	275	54	258	292	17	75	10	1	
YVOIR	2.554	6.800	2,66	235	400	82	558	998	56	207	18	-	
ARR. NAMEN	102.189	266.466	2,60	10.645	16.335	3.599	21.098	37.260	2.410	9.431	1.324	87	
ANDENNE	8.759	22.755	2,59	921	1.339	322	1.844	3.107	236	877	111	2	
ASSESE	1.878	5.507	2,93	144	206	57	349	899	69	132	21	1	
EGHEZEE	4.225	11.977	2,83	293	550	140	933	1.830	89	298	88	4	
FERNELMONT	1.987	5.684	2,86	148	252	67	431	839	50	144	54	2	
FLOREFFE	2.416	6.534	2,70	245	353	61	495	991	51	185	33	2	
FOSSÉS-LA-VILLE	2.935	7.958	2,71	257	340	112	703	1.132	88	263	38	2	
GEMBLOUX	7.125	18.736	2,62	691	1.034	238	1.594	2.756	161	567	76	8	
GESVES	1.748	4.736	2,70	166	225	77	371	675	55	167	12	-	
JEMEPPE-SUR-SAMBRE	6.528	17.168	2,62	610	914	202	1.469	2.494	172	601	61	5	
LA BRUYERE	2.373	7.120	3,00	163	235	79	492	1.118	44	190	49	3	
METTET	3.691	10.244	2,77	288	490	143	764	1.509	94	322	73	8	
NAMEN	40.969	101.038	2,46	5.147	7.838	1.423	7.934	13.128	908	4.128	434	29	
OHEY	1.349	3.753	2,78	131	157	49	290	559	27	106	27	3	
PROFONDEVILLE	3.470	9.557	2,75	348	472	133	650	1.441	80	301	45	-	
SAMBREVILLE	10.212	27.070	2,65	843	1.579	411	2.217	3.791	227	957	170	17	
SOMBREFFE	2.524	6.629	2,62	250	351	85	562	991	59	193	32	1	
ARR. PHILIPPEVILLE	22.658	58.379	2,57	2.470	3.459	778	4.932	8.377	579	1.863	185	15	
CERFONTAINE	1.612	4.062	2,51	182	251	56	381	576	33	127	6	-	
COUVIN	5.050	12.747	2,52	629	831	176	1.039	1.730	136	464	43	2	
DOISCHE	1.073	2.761	2,57	135	176	35	234	393	22	66	12	-	
FLORENNES	3.776	10.481	2,77	318	527	127	798	1.580	77	282	59	8	
PHILIPPEVILLE	2.881	7.214	2,50	368	469	86	642	1.019	65	217	14	1	
VIROINVAL	2.397	5.564	2,32	320	450	83	546	683	80	227	8	-	
WALCOURT	5.869	15.550	2,64	518	755	215	1.292	2.396	166	480	43	4	

WOONPLAATS	AANTAL		GEMIDD. GROOTTE VAN HET HUIS- HOUDEN	NIET FAMILIALE HUIZH.			HUIZH. MET 1 FAMILIEKERN			HUIS- HOUDENS MET 2 OF MEER FAMILIE- KERNEN	TYPE VAN HUIS- HOUDEN ON- BEKEND	
	HUIS- HOUDENS	PER- SONEN		ALLEEN- WO- NENDE MANNEN	ALLEEN- WO- NENDE VROUWEN	PERS. ZONDER FAMILIE- KERN	HUIZH. ZONDER KIN- DEREN	HUISHOUDENS MET ONGEHUWDE KINDEREN				
								ECHTP. + KIND.	VADERS + KIND.			MOEDERS + KIND.
PROV. OOST-VLAANDEREN	509.913	1.315.344	2,57	47.709	70.291	17.180	130.974	199.057	7.951	31.879	4.531	341
ARR. AALST	97.452	255.630	2,62	7.646	12.097	2.810	25.589	40.234	1.466	6.399	1.106	105
AALST	29.999	75.461	2,51	2.641	4.189	980	8.040	11.226	463	2.153	280	27
DENDERLEEUEW	6.270	16.554	2,64	465	671	174	1.721	2.644	89	440	61	5
ERPE-MERE	6.705	18.404	2,74	445	737	169	1.733	3.046	104	393	72	6
GERAARDSBERGEN	11.547	29.873	2,58	1.018	1.529	356	3.002	4.478	183	780	188	13
HAALTERN	6.158	16.735	2,71	435	660	145	1.615	2.789	100	333	75	6
HERZELE	5.803	15.622	2,69	470	682	119	1.491	2.577	80	320	61	3
LEDE	6.179	16.741	2,70	426	700	169	1.567	2.806	86	365	56	4
NINOVE	12.514	33.240	2,65	938	1.450	366	3.166	5.339	189	905	152	9
SINT-LIEVENS-HOUTEM	3.188	8.832	2,77	225	337	65	863	1.440	46	139	61	12
ZOTTEGEM	9.089	24.168	2,65	583	1.142	267	2.391	3.889	126	571	100	20
ARR. DENDERMONDE	67.625	180.381	2,66	5.340	7.931	2.060	17.595	28.754	1.056	4.251	602	36
BERLARE	4.672	12.588	2,69	397	518	148	1.177	2.041	80	263	46	2
BUGGENHOUT	4.853	13.221	2,72	338	489	125	1.257	2.255	82	252	51	4
DENDERMONDE	16.132	41.780	2,58	1.350	2.120	501	4.185	6.411	245	1.162	150	8
HAMME	8.282	22.466	2,71	703	901	268	2.177	3.539	134	478	77	5
LAARNE	4.154	11.463	2,75	277	397	144	1.117	1.889	51	241	34	4
LEBEBEKE	6.351	16.572	2,60	507	725	188	1.693	2.680	106	429	23	-
WAASMUNSTER	3.312	9.245	2,79	221	329	117	922	1.456	34	190	40	3
WETTEREN	8.822	22.443	2,54	813	1.246	286	2.265	3.429	137	579	66	1
WICHELEN	3.967	10.717	2,70	257	423	117	1.055	1.767	73	231	41	3
ZELE	7.080	19.886	2,80	477	783	166	1.747	3.287	114	426	74	6
ARR. EEKLO	29.523	77.369	2,62	2.590	3.661	1.014	7.864	11.847	473	1.802	254	18
ASSENEDE	4.980	13.278	2,66	423	560	176	1.375	2.069	78	258	38	3
EEKLO	7.382	18.590	2,51	740	1.075	270	1.935	2.641	136	531	51	3
KAPRIJKE	2.143	6.020	2,80	167	215	70	537	991	34	118	10	1
MALDEGEM	7.735	21.203	2,74	566	832	223	2.027	3.441	104	433	102	7
SINT-LAUREINS	2.410	6.383	2,64	224	270	85	667	972	35	130	25	2
ZELZATE	4.873	11.895	2,44	470	709	190	1.323	1.733	86	332	28	2
ARR. GENT	193.964	479.065	2,46	22.024	31.528	7.131	48.051	68.478	3.094	12.135	1.432	91
AALTER	5.819	16.662	2,86	395	541	178	1.544	2.773	65	242	74	7
DEINZE	9.397	25.401	2,70	635	1.118	291	2.533	4.105	124	512	74	5
DE PINTE	3.216	9.539	2,96	155	242	87	831	1.640	37	195	27	2
DESTELBERGEN	6.080	16.651	2,73	392	634	220	1.637	2.659	112	358	61	7
EVERGEM	10.454	28.708	2,74	695	1.061	342	2.953	4.570	136	568	122	7
GAVERE	3.870	10.702	2,76	254	373	99	1.076	1.771	47	196	49	5
GENT	102.916	226.648	2,20	16.130	22.108	4.353	23.488	27.268	1.771	7.229	544	25
KNESSELARE	2.801	7.728	2,75	218	289	83	719	1.254	44	170	23	1
LOCHRISTI	5.887	16.968	2,88	368	540	176	1.462	2.918	86	297	37	3
LOVENDEGEM	3.145	8.782	2,79	181	290	97	837	1.466	64	188	19	3
MELLE	3.585	9.553	2,66	224	467	101	953	1.510	61	237	31	1
MERELBEKE	7.441	20.002	2,68	472	839	241	2.107	3.199	106	417	59	1
MOERBEKE	2.093	5.499	2,62	172	246	66	622	825	39	105	18	-
NAZARETH	3.304	9.327	2,82	197	282	80	905	1.592	47	153	44	4
NEVELE	3.745	10.482	2,79	255	384	123	1.009	1.699	51	160	60	4
OOSTERZELE	4.382	12.457	2,84	242	433	109	1.168	2.034	51	273	66	6
SINT-MARTENS-LATEM	2.900	8.172	2,81	186	316	97	714	1.305	61	182	30	9
WAARSCHOOT	2.815	7.522	2,67	215	321	72	801	1.214	40	144	8	-
WACHTEBEKE	2.407	6.778	2,81	156	241	118	601	1.099	41	132	19	-
ZOMERGEM	2.860	7.864	2,74	204	304	79	768	1.292	46	149	18	-
ZULTE	4.847	13.620	2,80	278	499	119	1.323	2.285	65	228	49	1
ARR. OUDENAARDE	41.563	110.550	2,65	3.382	5.432	1.327	10.884	16.799	641	2.520	527	51
BRAKEL	4.986	13.292	2,66	395	622	164	1.257	2.039	80	332	85	12
HOREBEKE	629	1.812	2,88	55	62	17	141	298	11	36	9	-
KLUISSBERGEN	2.253	6.019	2,67	177	288	64	636	893	52	112	29	2
KRUISSHOUTEM	2.629	7.340	2,79	192	267	87	718	1.170	47	110	36	2
LIERDE	2.216	6.104	2,75	139	237	47	576	1.004	39	137	34	3
MAARKEDAL	2.131	6.064	2,84	158	233	50	525	966	38	102	55	4
OUDENAARDE	10.188	26.697	2,62	835	1.335	337	2.762	4.109	127	592	83	8

WOONPLAATS	PARTICULIERE HUISHOUDENS VOLGENS TYPE VAN HUISHOUDEN											
	AANTAL HUISHOUDENS	AANTAL PERSONEN	GEMIDD. GROOTTE VAN HET HUISHOUDEN	NIET FAMILIALE HUISH.			HUISH. MET 1 FAMILIEKERN			HUISHOUDENS MET 2 OF MEER FAMILIEKERNEN	TYPE VAN HUISHOUDEN ON-BEKEND	
				ALLEEN-WO-NENDE MANNEN	ALLEEN-WO-NENDE VROUWEN	PERS. ZONDER FAMILIE-KERN	HUISH. ZONDER KIN-DEREN	HUISHOUDENS MET ONGEHUWDE KINDEREN				
					ECHT-P. + KIND.	VADERS + KIND.	MOEDERS + KIND.					
RONSE	9.520	23.666	2,48	929	1.654	375	2.436	3.140	141	736	98	11
WORTEGEM-PETEGEM	2.025	5.811	2,86	145	191	55	512	953	39	103	27	-
ZINGEM	2.372	6.404	2,69	158	269	57	671	1.039	28	121	24	5
ZWALM	2.614	7.341	2,80	199	274	74	650	1.188	39	139	47	4
ARR. SINT-NIKLAAS	79.786	212.349	2,66	6.727	9.642	2.838	20.991	32.945	1.221	4.772	610	40
BEVEREN	15.585	42.134	2,70	1.220	1.692	499	4.091	6.928	232	832	88	3
KRUIBEKE	5.270	14.228	2,69	392	543	170	1.450	2.263	92	297	60	3
LOKEREN	12.937	34.390	2,65	1.158	1.712	474	3.293	5.202	203	793	98	4
SINT-GILLIS-WAAS	5.748	15.996	2,78	413	550	165	1.570	2.609	71	316	53	1
SINT-NIKLAAS	25.883	66.544	2,57	2.389	3.624	1.049	6.771	9.728	399	1.723	180	20
STEKENE	5.566	15.524	2,78	382	526	192	1.513	2.516	85	279	65	8
TEMSE	8.797	23.533	2,67	773	995	289	2.303	3.699	139	532	66	1
PROV. WEST-VLAANDEREN	419.997	1.088.766	2,59	38.899	58.020	11.897	110.458	167.423	6.068	24.114	2.982	136
ARR. BRUGGE	102.687	259.455	2,52	10.608	15.448	3.255	25.599	38.817	1.529	6.567	822	42
BEERNEM	4.742	13.572	2,86	329	387	110	1.295	2.287	69	199	62	4
BLANKENBERGE	7.590	16.367	2,15	1.209	1.603	266	1.767	1.963	131	616	34	1
BRUGGE	46.723	114.545	2,45	5.213	7.851	1.700	11.265	16.426	729	3.225	301	13
DAMME	3.672	10.527	2,86	287	356	107	854	1.741	54	202	67	4
JABBEKE	4.249	12.123	2,85	258	373	97	1.145	2.083	57	197	38	1
KNOKKE-HEIST	13.889	31.302	2,25	1.884	2.722	443	3.592	4.071	178	924	73	2
OOSTKAMP	7.340	20.216	2,75	522	789	154	1.908	3.386	97	414	65	5
TORHOUT	6.455	17.856	2,76	423	692	194	1.692	2.935	89	332	93	5
ZEDELGEM	7.102	20.299	2,85	407	597	159	1.836	3.499	111	402	84	7
ZUIENKERKE	925	2.648	2,86	76	78	25	245	426	14	56	5	-
ARR. DIKSMUIDE	16.870	46.515	2,75	1.269	1.867	426	4.554	7.486	260	830	169	9
DIKSMUIDE	5.498	15.066	2,74	445	679	147	1.380	2.410	95	286	52	4
HOUTHULST	3.159	8.588	2,71	263	329	76	884	1.362	50	156	37	2
KOEKELARE	2.818	7.718	2,73	183	291	81	825	1.219	43	148	26	2
KORTEMARK	4.296	12.104	2,81	290	426	96	1.156	2.021	57	206	43	1
LO-RENINGE	1.099	3.039	2,76	88	142	26	309	474	15	34	11	-
ARR. IEPEL	37.758	102.339	2,71	3.013	4.633	962	10.190	16.099	537	1.977	331	16
HEUVELLAND	3.014	8.426	2,79	293	338	70	733	1.298	51	172	57	2
IEPEL	12.898	34.470	2,67	1.111	1.684	360	3.364	5.387	188	714	84	6
LANGEMARK-POELKAPELLE	2.620	7.310	2,79	188	246	65	760	1.203	27	106	24	1
MESEN	380	1.048	2,75	24	56	10	97	150	4	30	8	1
POPERINGE	6.969	18.991	2,72	546	932	172	1.814	2.991	100	355	57	2
VLETEREN	1.251	3.570	2,85	108	130	33	316	562	18	71	12	1
WERVIK	6.660	17.677	2,65	474	842	161	1.887	2.790	94	355	56	1
ZONNEBEKE	3.966	10.847	2,73	269	405	91	1.219	1.718	55	174	33	2
ARR. KORTRIJK	102.981	272.388	2,64	8.625	13.301	2.507	27.383	43.668	1.404	5.639	441	13
ANZEGEM	4.671	13.106	2,80	305	497	97	1.241	2.217	68	206	40	-
AVELGEM	3.330	8.783	2,63	237	424	88	983	1.354	37	178	26	3
DEERLIJK	3.968	11.122	2,80	230	375	79	1.109	1.926	47	182	19	1
HARELBEKE	9.659	25.670	2,65	743	1.110	219	2.692	4.254	116	483	42	-
KORTRIJK	30.090	74.572	2,47	3.484	4.971	768	7.469	11.067	417	1.836	76	2
KURNE	4.599	12.482	2,71	346	506	112	1.233	2.069	57	242	34	-
LENDELEDE	1.907	5.389	2,82	112	209	39	491	936	28	74	15	3
MENEN	12.734	32.022	2,51	1.138	1.850	406	3.514	4.711	194	850	70	1
SPIERE-HELKIJK	713	1.797	2,52	82	108	29	175	243	13	55	8	-
WAREGEM	12.329	34.491	2,79	728	1.299	267	3.366	5.850	148	609	59	3
WEVELGEM	10.800	30.197	2,79	677	1.137	249	2.858	5.113	178	561	27	-
ZWEVEGEM	8.181	22.757	2,78	543	815	154	2.252	3.928	101	363	25	-
ARR. OOSTENDE	58.256	135.626	2,32	7.345	10.640	1.872	15.067	18.267	931	3.796	321	17
BREDENE	4.765	12.284	2,57	422	629	132	1.284	1.916	72	292	18	-
DE HAAN	4.178	10.232	2,44	471	650	187	1.050	1.437	66	282	31	4
GISTEL	3.670	9.845	2,68	274	442	107	1.005	1.579	54	171	38	-
ICHTEGEM	4.653	12.760	2,74	317	450	143	1.354	2.045	72	195	70	7
MIDDELKERKE	6.335	15.186	2,39	812	996	196	1.756	2.054	102	386	32	1
OOSTENDE	31.673	67.140	2,11	4.852	7.182	1.033	7.732	7.907	525	2.345	93	4
OUDENBURG	2.982	8.179	2,74	197	291	74	886	1.329	40	125	39	1

N.I.S. VOLKS- EN WONINGTELLING VAN 1991		TABEL OO. 14 A PARTICULIERE HUISHOUDENS VOLGENS TYPE VAN HUISHOUDEN						BLZ. 11.-			ALLE ADMINISTRATIEVE EENHEDEN	
WOONPLAATS	AANTAL HUIS- HOUDENS	AANTAL PER- SONEN	GEMIDD. GROOTTE VAN HET HUIS- HOUDEN	NIET FAMILIALE HUISH.			HUISH. MET 1 FAMILIEKERN			HUIS- HOUDENS MET 2 OF MEER FAMILIE- KERNEN	TYPE VAN HUIS- HOUDEN ON- BEKEND	
				ALLEEN- WO- NENDE MANNEN	ALLEEN- WO- NENDE VROUWEN	PERS. ZONDER FAMILIE- KERN	HUISH. ZONDER KIN- DEREN	HUISHOUDENS MET ONGEHUWDE KINDEREN				
								ECHTP. + KIND.	VADERS + KIND.	MOEDERS + KIND.		
ARR. ROESELARE	49.934	135.846	2,72	3.571	5.653	1.345	13.744	21.841	634	2.625	502	19
HOOGLEDE	3.075	9.032	2,93	163	255	66	833	1.559	38	133	27	1
INGELMUNSTER	3.702	10.212	2,75	221	384	71	1.095	1.677	43	166	43	2
IZEGEM	9.769	26.106	2,67	746	1.158	265	2.656	4.201	120	530	90	3
LEDEGEM	3.249	9.290	2,85	183	296	78	917	1.548	40	151	34	2
LICHTERVELDE	2.866	7.936	2,76	184	259	64	807	1.343	33	142	32	2
MOORSLEDE	3.741	10.512	2,80	246	347	88	1.059	1.730	49	166	56	-
ROESELARE	19.838	52.133	2,62	1.616	2.651	638	5.300	8.037	255	1.170	166	5
STADEN	3.694	10.625	2,87	212	303	75	1.077	1.746	56	167	54	4
ARR. TIELT	30.356	84.476	2,78	2.199	3.039	732	8.244	14.056	436	1.382	255	13
ARDOOIE	3.327	9.519	2,86	212	299	110	902	1.569	44	153	38	-
DENTERGEM	2.569	7.338	2,85	190	230	68	668	1.230	31	126	23	3
MEULEBEKE	3.980	10.648	2,67	315	431	84	1.127	1.768	66	170	19	-
OOSTROZEBEKE	2.418	6.875	2,84	167	206	44	663	1.164	35	105	31	3
PITTEM	2.190	6.259	2,85	167	200	40	591	1.041	35	90	26	-
RUISELEDE	1.742	4.829	2,77	120	193	38	484	796	21	76	14	-
TIELT	6.931	18.943	2,73	539	817	179	1.786	3.103	98	352	54	3
WIELSBEKE	2.888	8.320	2,88	173	272	69	747	1.427	32	134	32	2
WINGENE	4.311	11.745	2,72	316	391	100	1.276	1.958	74	176	18	2
ARR. VEURNE	21.155	52.121	2,46	2.269	3.439	798	5.677	7.189	337	1.298	141	7
ALVERINGEM	1.788	4.784	2,67	177	219	70	488	702	37	84	11	-
DE PANNE	4.264	9.558	2,24	550	862	195	1.096	1.132	72	335	20	2
KOKSIJDE	7.290	17.621	2,41	776	1.180	284	2.101	2.345	114	433	56	1
NIEUWPOORT	3.851	9.309	2,41	465	667	145	967	1.276	60	243	26	2
VEURNE	3.962	10.849	2,73	301	511	104	1.025	1.734	54	203	28	2

N.I.S. VOLKS- EN WONINGTELLING VAN 1991	TABEL 00.15		BLZ. 1 -								ARRONDISSEMENTEN
	COLLECTIEVE HUISHOUDENS NAAR AANTAL BEWONERS										
WOONPLAATS	AANTAL BEWONERS										
	MINDER DAN 10	10 - 19	20 - 29	30 - 39	40 - 49	50 - 74	75 - 99	100 - 199	200 - 299	300 EN MEER	TOTAAL
HET RIJK	2.691	1.015	448	252	183	295	161	155	21	6	5.227
BRUSSELS HOOFDSTEDELIJK GEW.	277	132	43	26	17	28	13	16	2	1	555
VLAAMS GEWEST	1.468	500	237	129	92	173	115	112	15	5	2.846
WAALS GEWEST	946	383	168	97	74	94	33	27	4	-	1.826
WAARVAN DUITSTALIGE GEMEENS.	12	2	2	1	2	1	-	1	-	-	21
PROV. ANTWERPEN	294	128	44	34	20	35	36	34	2	4	631
ARR. ANTWERPEN	147	80	24	21	15	23	22	19	2	1	354
ARR. MECHELEN	73	21	11	8	2	6	6	11	-	2	140
ARR. TURNHOUT	74	27	9	5	3	6	8	4	-	1	137
BRABANT	638	247	99	58	44	53	30	31	3	2	1.205
ARR. BRUSSEL-HOOFDSTAD	277	132	43	26	17	28	13	16	2	1	555
ARR. HALLE-VILVOORDE	102	39	28	12	9	10	10	7	-	-	217
ARR. LEUVEN	157	38	17	8	11	8	5	6	1	1	252
ARR. NIJVEL	102	38	11	12	7	7	2	2	-	-	181
HENEGOUWEN	297	127	62	39	28	39	22	10	2	-	626
ARR. AAT	19	6	4	1	2	2	1	-	-	-	35
ARR. CHARLEROI	70	44	18	11	10	9	6	2	-	-	170
ARR. BERGEN	60	27	9	7	6	5	4	1	-	-	119
ARR. MOESKROEN	24	7	2	3	1	4	1	1	1	-	44
ARR. ZINNIK	40	15	6	4	-	3	4	2	1	-	75
ARR. THUIN	29	10	9	6	2	7	3	1	-	-	67
ARR. DOORNIK	55	18	14	7	7	9	3	3	-	-	116
PROV. LUIK	282	118	51	27	27	20	3	12	1	-	541
ARR. HOEI	32	10	4	3	3	1	-	-	-	-	53
ARR. LUIK	156	79	33	14	15	8	1	8	-	-	314
ARR. VERVIERS	82	22	12	9	7	11	2	4	1	-	150
ARR. BORGWORM	12	7	2	1	2	-	-	-	-	-	24
LIMBURG	214	69	25	4	5	13	7	5	2	-	344
ARR. HASSELT	75	38	12	2	3	3	3	3	1	-	140
ARR. MAASEIK	55	12	6	2	1	4	2	1	-	-	83
ARR. TONGEREN	84	19	7	-	1	6	2	1	1	-	121
LUXEMBURG	97	22	12	7	3	6	1	-	-	-	148
ARR. AARLEN	15	6	2	1	-	1	-	-	-	-	25
ARR. BASTENAKEN	16	3	3	-	-	1	-	-	-	-	23
ARR. MARCHE-EN-FAMENNE	23	5	2	-	2	1	-	-	-	-	33
ARR. NEUFCHATEAU	29	7	4	2	-	-	1	-	-	-	43
ARR. VIRTON	14	1	1	4	1	3	-	-	-	-	24
PROV. NAMEN	168	78	32	12	9	22	5	3	1	-	330
ARR. DINANT	41	18	9	2	1	6	-	-	-	-	77
ARR. NAMEN	115	53	17	8	7	13	4	3	1	-	221
ARR. PHILIPPEVILLE	12	7	6	2	1	3	1	-	-	-	32
PROV. OOST-VLAANDEREN	320	99	58	41	29	52	25	38	8	-	670
ARR. AALST	58	17	12	2	3	5	8	5	1	-	111
ARR. DENDERMONDE	35	12	4	7	6	6	3	4	-	-	77
ARR. EEKLO	21	3	3	3	-	3	3	4	1	-	41
ARR. GENT	133	46	21	12	11	25	7	15	4	-	274
ARR. OUDENAARDE	30	11	10	10	4	4	2	2	-	-	73
ARR. SINT-NIKLAAS	43	10	8	7	5	9	2	8	2	-	94
PROV. WEST-VLAANDEREN	381	127	65	30	18	55	32	22	2	-	732
ARR. BRUGGE	108	32	16	9	3	12	7	6	1	-	194
ARR. DIKSMUIDE	19	3	1	3	2	2	3	-	-	-	33
ARR. IEPER	32	12	7	2	2	6	5	-	1	-	67
ARR. KORTRIJK	78	28	16	6	4	13	5	8	-	-	158
ARR. OOSTENDE	65	14	7	3	2	5	5	1	-	-	102
ARR. ROESELARE	31	15	11	3	3	6	2	4	-	-	75
ARR. TIELT	23	11	5	3	2	8	2	3	-	-	57
ARR. VEURNE	25	12	2	1	-	3	3	-	-	-	46

WOONPLAATS	AANTAL BEWONERS										
	MINDER DAN 10	10 - 19	20 - 29	30 - 39	40 - 49	50 - 74	75 - 99	100 - 199	200 - 299	300 EN MEER	TOTAAL
HET RIJK	2.691	1.015	448	252	183	295	161	155	21	6	5.227
PROV. ANTWERPEN	294	128	44	34	20	35	36	34	2	4	631
ARR. ANTWERPEN	147	80	24	21	15	23	22	19	2	1	354
AARTSELAAR	1	-	-	-	-	-	-	2	-	-	3
ANTWERPEN	67	34	17	9	3	10	7	8	-	1	156
BOECHOUT	2	3	-	1	1	2	1	-	-	-	10
BOOM	2	4	-	-	-	-	-	1	-	-	7
BORSBEEK	4	-	-	1	-	-	1	-	-	-	6
BRASSCHAAT	6	1	2	2	-	1	1	-	-	-	13
BRECHT	4	2	-	1	-	1	-	-	-	-	8
EDEGEM	2	-	-	1	-	-	1	-	-	-	4
ESSEN	2	2	-	-	-	1	-	1	-	-	6
HEMIKSEM	-	-	-	-	1	1	-	-	-	-	2
HOVE	-	1	-	-	-	-	1	-	-	-	2
KALMTHOUT	5	2	1	-	-	-	-	1	-	-	9
KAPellen	9	6	-	-	1	-	3	1	-	-	20
KONTICH	1	3	-	-	-	-	1	-	-	-	5
LINT	2	-	-	-	1	-	-	-	-	-	3
MALLE	4	5	1	3	-	2	-	-	-	-	15
MORTSEL	4	2	-	-	-	-	1	2	-	-	9
NIEL	2	-	-	-	-	-	-	1	-	-	3
RANST	5	2	-	-	-	-	-	-	-	-	7
RUMST	3	1	1	-	1	-	1	-	-	-	7
SHELLE	2	-	1	-	-	-	-	-	-	-	3
SCHILDE	2	-	-	-	-	-	1	1	-	-	4
SCHOTEN	3	9	-	1	2	1	1	-	-	-	17
STABROEK	1	-	-	-	-	1	-	-	-	-	2
WIJNEGEM	1	3	1	-	-	-	1	1	-	-	7
WOMMELGEM	1	-	-	-	1	1	1	-	-	-	4
WUUSTWEZEL	2	-	-	-	2	-	-	-	-	-	4
ZANDHOVEN	4	-	-	1	-	1	-	-	-	-	6
ZOERSEL	5	-	-	-	1	1	-	-	1	-	8
ZWIJNDRECHT	1	-	-	1	1	-	-	-	1	-	4
ARR. MECHELEN	73	21	11	8	2	6	6	11	-	2	140
BERLAAR	4	-	-	-	-	-	1	1	-	-	6
BONHEIDEN	10	2	3	1	-	2	-	-	-	-	18
BORNEM	3	1	-	1	-	-	-	1	-	-	6
DUFFEL	3	-	-	-	-	-	-	2	-	1	6
HEIST-OP-DEN-BERG	6	1	-	2	1	1	1	-	-	-	12
LIER	10	1	2	1	1	-	-	2	-	-	17
MECHELEN	21	9	4	1	-	-	2	-	-	1	38
NIJLEN	4	3	-	-	-	1	1	-	-	-	9
PUTTE	3	-	1	-	-	1	-	-	-	-	5
PUURS	2	2	-	-	-	-	1	-	-	-	5
SINT-AMANDS	2	-	-	1	-	-	-	1	-	-	4
SINT-KATELIJNE-WAVER	3	1	-	-	-	1	-	3	-	-	8
WILLEBROEK	2	1	1	1	-	-	-	1	-	-	6
ARR. TURNHOUT	74	27	9	5	3	6	8	4	-	1	137
ARENDONK	2	2	-	-	-	-	-	1	-	-	5
BAARLE-HERTOG	-	-	-	-	-	-	-	-	-	-	-
BALEN	1	-	1	-	-	-	1	-	-	-	3
BEERSE	3	1	1	1	-	-	-	-	-	-	6
DESSEL	1	-	-	-	-	-	-	-	-	-	1
GEEL	9	2	2	-	-	1	1	-	-	1	16
GROBBENDONK	2	1	-	-	1	-	-	-	-	-	4
HERENTALS	8	2	1	-	-	1	1	-	-	-	13
HERENTHOUT	1	-	-	-	-	-	-	-	-	-	1
HERSELT	1	-	1	-	-	-	1	-	-	-	3
HOOGSTRATEN	2	2	-	-	-	-	-	1	-	-	5
HULSHOUT	-	-	-	-	-	-	-	-	-	-	-
KASTERLEE	3	2	-	1	-	-	-	-	-	-	6
LAAKDAL	2	1	1	-	-	-	-	-	-	-	4
LILLE	3	-	-	-	-	1	-	-	-	-	4
MEERHOUT	1	-	-	-	-	-	1	-	-	-	2

WOONPLAATS	AANTAL BEWONERS										
	MINDER DAN 10	10 - 19	20 - 29	30 - 39	40 - 49	50 - 74	75 - 99	100 - 199	200 - 299	300 EN MEER	TOTAAL
MERKSPAS	2	1	-	-	1	-	-	-	-	-	4
MOL	8	4	-	1	-	1	-	1	-	-	15
OLEN	3	-	-	-	-	-	-	-	-	-	3
OUD-TURNHOUT	1	1	-	-	1	-	-	-	-	-	3
RAVELS	5	1	-	-	-	-	-	-	-	-	6
RETIE	1	-	-	-	-	-	-	-	-	-	1
RIJKEVORSEL	2	-	-	-	-	-	-	-	-	-	2
TURNHOUT	9	4	2	1	-	1	1	1	-	-	19
VORSELAAR	1	1	-	-	-	-	1	-	-	-	3
VOSELAAR	1	1	-	1	-	-	-	-	-	-	3
WESTERLO	2	1	-	-	-	1	1	-	-	-	5
BRABANT	638	247	99	58	44	53	30	31	3	2	1.205
ARR. BRUSSEL-HOOFDSTAD	277	132	43	26	17	28	13	16	2	1	555
ANDERLECHT	13	5	1	-	2	2	2	-	-	-	25
OUDEGEM	9	3	2	1	-	1	-	-	-	-	16
SINT-AGATHA-BERCHEM	3	3	1	3	-	1	-	1	-	-	12
BRUSSEL	39	11	1	8	2	5	3	4	1	-	74
ETTERBEEK	20	9	3	-	-	3	-	1	-	-	36
EVERE	1	1	2	-	1	-	1	-	-	-	6
VORST	17	5	2	-	-	-	-	1	-	-	25
GANSHOREN	10	3	-	1	1	2	-	1	-	-	18
ELSENE	25	17	5	2	-	4	-	1	1	-	55
JETTE	10	8	4	-	3	1	2	-	-	-	28
KOEKELBERG	2	2	1	-	-	2	-	-	-	-	7
SINT-JANS-MOLENBEEK	5	4	1	1	2	1	-	1	-	-	15
SINT-GILLIS	16	6	2	2	1	-	1	1	-	-	29
SINT-JOOST-TEN-NODE	8	2	1	2	-	-	-	1	-	-	14
SCHAARBEEK	26	19	3	4	1	2	2	-	-	-	57
UKKEL	38	17	8	1	1	1	2	1	-	-	69
WATERMAAL-BOSVOORDE	7	2	1	-	-	-	-	1	-	1	12
SINT-LAMBRECHTS-WOLUWE	11	7	3	-	-	2	-	1	-	-	24
SINT-PIETERS-WOLUWE	17	8	2	1	3	1	-	1	-	-	33
ARR. HALLE-VILVOORDE	102	39	28	12	9	10	10	7	-	-	217
AFFLIGEM	-	1	2	-	1	-	-	-	-	-	4
ASSE	6	1	2	1	-	-	1	-	-	-	11
BEERSEL	5	3	1	-	-	-	-	-	-	-	9
BEVER	-	-	-	-	-	-	-	-	-	-	-
DILBEEK	5	2	5	-	2	3	1	-	-	-	18
DROGENBOS	3	-	-	-	-	-	-	1	-	-	4
GALMAARDEN	1	1	-	-	-	-	-	-	-	-	2
GOOIK	-	2	-	-	-	-	-	-	-	-	2
GRIMBERGEN	5	3	3	1	1	-	-	1	-	-	14
HALLE	8	1	3	-	-	-	1	-	-	-	13
HERNE	1	-	-	1	-	-	-	-	-	-	2
HOEILAART	4	-	-	1	-	-	-	-	-	-	5
KAMPENHOUT	4	-	-	-	-	1	-	-	-	-	5
KAPELLE-OP-DEN-BOS	2	-	-	-	-	-	-	-	-	-	2
KRAAINEM	1	1	1	1	-	-	-	-	-	-	4
LENNIK	2	1	-	-	-	1	-	-	-	-	4
LIEDEKERKE	2	1	-	-	-	-	-	1	-	-	4
LINKEBEEK	1	1	1	-	-	-	-	-	-	-	3
LONDERZEEL	2	1	-	-	-	-	-	1	-	-	4
MACHELEN	-	-	1	-	1	-	-	-	-	-	2
MEISE	6	3	-	1	1	1	-	-	-	-	12
MERCHTEM	3	-	-	-	-	-	1	-	-	-	4
OPWIJK	4	-	-	1	-	1	-	-	-	-	6
OVERIJSE	3	6	3	1	1	1	-	-	-	-	15
PEPINGEN	1	-	1	1	-	-	-	-	-	-	3
ROOSDAAL	3	1	1	-	-	-	1	-	-	-	6
SINT-GENESIUS-RODE	8	1	1	-	-	-	1	-	-	-	11
SINT-PIETERS-LEEUV	1	1	3	-	-	1	2	-	-	-	8
STEENOKKERZEEL	3	1	-	-	-	-	-	1	-	-	5
TERNAT	2	1	-	-	-	-	1	-	-	-	4
VILVOORDE	3	1	-	-	-	-	-	1	-	-	5

WOONPLAATS	AANTAL BEWONERS										
	MINDER DAN 10	10 - 19	20 - 29	30 - 39	40 - 49	50 - 74	75 - 99	100 - 199	200 - 299	300 EN MEER	TOTAAL
WEMMEL	5	3	-	1	-	-	1	-	-	-	10
WEZEMBEEK-OPPEM	4	1	-	1	1	-	-	-	-	-	7
ZAVENTEM	4	1	-	1	-	1	-	1	-	-	8
ZEMST	-	-	-	-	1	-	-	-	-	-	1
ARR. LEUVEN	157	38	17	8	11	8	5	6	1	1	252
AARSCHOT	13	3	1	1	2	-	1	-	-	-	21
BEGIJNENDIJK	-	1	-	-	-	-	-	-	-	-	1
BEKKEVOORT	1	-	-	-	-	-	-	-	-	-	1
BERTEM	-	-	-	-	-	1	1	-	-	-	2
BIERBEEK	4	1	-	-	1	-	-	1	-	-	7
BOORTMEERBEEK	1	-	1	-	-	1	-	-	-	-	3
BOUTERSEM	2	-	1	-	-	1	-	-	-	-	4
DIEST	10	1	1	2	-	-	1	-	-	-	15
GEETBETS	1	-	-	-	-	-	-	-	-	-	1
GLABBEEK	-	-	-	-	-	-	-	-	-	-	-
HAACHT	4	2	-	1	-	-	-	-	-	-	7
HERENT	3	2	2	-	-	-	-	1	-	-	8
HOEGAARDEN	1	1	-	1	-	-	-	-	-	-	3
HOLSBEK	1	-	-	-	1	-	-	-	-	-	2
HULDENBERG	2	-	2	-	-	-	1	-	-	-	5
KEERBERGEN	1	-	-	-	-	-	-	-	-	-	1
KORTENAKEN	1	-	-	-	-	-	-	-	-	-	1
KORTENBERG	1	-	-	-	-	-	-	-	-	-	1
LANDEN	1	1	-	-	1	-	-	-	-	-	3
LEUVEN	84	13	6	1	2	2	1	4	-	1	114
LINTER	1	-	-	-	-	-	-	-	-	-	1
LUBBEEK	1	3	1	-	-	-	-	-	-	-	5
OD-HEVERLEE	5	1	1	-	-	-	-	-	-	-	7
ROTSelaar	2	1	-	-	-	-	-	-	-	-	3
SCHERPENHEUVEL-ZICHEM	7	2	-	-	1	1	-	-	-	-	11
TERVUREN	3	2	-	-	-	1	-	-	-	-	6
TIELT-WINGE	1	1	-	-	-	-	-	-	-	-	2
TJENEN	3	2	1	1	2	1	-	-	-	-	10
TREMELO	2	-	-	-	-	-	-	-	1	-	3
ZOUTLEEuw	1	1	-	1	1	-	-	-	-	-	4
ARR. NIJVEL	102	38	11	12	7	7	2	2	-	-	181
BEVEKOM	1	-	-	-	-	-	-	-	-	-	1
EIGENBRAKEL	9	2	2	-	1	1	1	-	-	-	16
KASTEELBRAKEL	2	-	-	-	-	-	-	-	-	-	2
CHASTRE	1	1	-	-	-	-	-	-	-	-	2
CHAUMONT-GISTOUX	3	2	1	-	-	-	-	-	-	-	6
COURT-SAINT-ETIENNE	2	2	-	-	-	-	-	-	-	-	4
GENEPIEN	-	-	1	1	-	-	-	-	-	-	2
GRAVEN	3	4	-	-	1	1	-	-	-	-	9
HELECINE	1	-	-	-	-	-	-	-	-	-	1
INCOURT	2	-	-	1	-	-	-	-	-	-	3
ITTER	3	1	1	-	-	-	-	-	-	-	5
GELDENAKEN	4	2	-	1	-	1	-	-	-	-	8
TERHULPEN	4	3	1	-	-	-	-	-	-	-	8
LASNE	6	1	-	-	-	1	-	-	-	-	8
MONT-SAINT-GUIBERT	1	2	-	-	-	-	-	-	-	-	3
NIJVEL	5	-	-	1	1	1	-	-	-	-	8
ORP-JAUCHE	2	1	-	1	-	-	-	-	-	-	4
OTTIGNIES-LOUVAIN-LA-NVE	14	3	2	-	-	1	-	-	-	-	20
PERWIJS	-	1	1	1	-	-	-	-	-	-	3
RAMILLIES	1	-	-	-	-	-	-	-	-	-	1
REBECC	3	-	-	-	-	-	1	-	-	-	4
RIXENSART	10	5	1	3	-	-	-	1	-	-	20
TUBEKE	2	1	-	-	2	-	-	-	-	-	5
VILLERS-LA-VILLE	2	1	-	-	-	-	-	-	-	-	3
WALHAIN	3	-	-	-	-	-	-	-	-	-	3
WATERLOO	12	2	-	2	2	1	-	-	-	-	19
WAVER	6	4	1	1	-	-	-	1	-	-	13

WOONPLAATS	AANTAL BEWONERS										
	MINDER DAN 10	10 - 19	20 - 29	30 - 39	40 - 49	50 - 74	75 - 99	100 - 199	200 - 299	300 EN MEER	TOTAAL
BURG-REULAND	-	-	-	-	-	-	-	-	-	-	-
BUTGENBACH	2	-	-	1	-	-	-	-	-	-	3
DISON	1	1	-	-	-	1	1	-	-	-	4
EUPEN	5	-	1	-	-	1	-	1	-	-	8
HERVE	5	1	-	-	-	-	-	1	-	-	7
JALHAY	2	1	-	-	-	-	-	-	-	-	3
KELMIS	4	-	-	-	-	-	-	-	-	-	4
LIERNEUX	-	-	-	-	-	-	-	-	1	-	1
LIMBURG	1	-	1	1	-	-	-	-	-	-	3
LONTZEN	-	-	-	-	1	-	-	-	-	-	1
MALMEDY	1	2	-	-	-	1	-	-	-	-	4
OLNE	-	-	-	-	-	-	-	-	-	-	-
PEPINSTER	2	1	1	-	-	2	-	-	-	-	6
PLOMBIERES	3	3	-	-	1	2	-	-	-	-	9
RAEREN	-	-	-	-	1	-	-	-	-	-	1
SANKT-VITH	-	1	1	-	-	-	-	-	-	-	2
SPA	22	7	-	1	-	1	-	-	-	-	31
STAVELOT	2	1	-	-	-	1	-	-	-	-	4
STOUMONT	2	-	1	1	-	-	-	-	-	-	4
THEUX	2	1	1	1	1	-	-	-	-	-	6
THIMISTER-CLERMONT	-	-	-	1	-	-	-	-	-	-	1
TROIS-PONTS	1	1	-	-	-	-	-	-	-	-	2
VERVIERS	23	1	4	1	1	1	1	2	-	-	34
WEISMES	-	-	1	-	-	-	-	-	-	-	1
WELKENRAEDT	1	-	-	1	1	1	-	-	-	-	4
ARR. BORGWORM	12	7	2	1	2	-	-	-	-	-	24
BERLOZ	-	-	-	-	-	-	-	-	-	-	-
BRAIVES	1	-	-	-	-	-	-	-	-	-	1
CRISNEE	-	-	-	-	-	-	-	-	-	-	-
DONCEEL	-	-	-	-	-	-	-	-	-	-	-
FAIMES	-	-	-	-	-	-	-	-	-	-	-
FEXHE-LE-HAUT-CLOCHER	1	-	-	-	-	-	-	-	-	-	1
GEER	-	-	1	-	-	-	-	-	-	-	1
HANNUIT	6	3	-	1	-	-	-	-	-	-	10
LIJSEM	-	-	-	-	1	-	-	-	-	-	1
OERLE	-	1	-	-	-	-	-	-	-	-	1
REMICOURT	1	-	-	-	-	-	-	-	-	-	1
SAINT-GEORGES-SUR-MEUSE	2	1	-	-	-	-	-	-	-	-	3
BORGWORM	1	2	1	-	1	-	-	-	-	-	5
WASSEIGES	-	-	-	-	-	-	-	-	-	-	-
LIMBURG	214	69	25	4	5	13	7	5	2	-	344
ARR. HASSELT	75	38	12	2	3	3	3	3	1	-	140
AS	-	-	-	-	-	-	-	-	-	-	-
BERINGEN	7	2	-	-	1	1	-	-	-	-	11
DIEPENBEEK	2	2	-	-	-	1	-	-	-	-	5
GENK	20	5	2	-	-	-	-	1	-	-	28
GINGELOM	1	1	-	-	-	-	-	-	-	-	2
HALEN	3	2	-	-	-	-	-	-	-	-	5
HAM	2	-	-	-	-	-	-	-	-	-	2
HASSELT	14	5	6	-	-	-	1	1	1	-	28
HERK-DE-STAD	-	2	-	1	-	-	-	-	-	-	3
HEUSDEN-ZOLDER	6	6	-	-	-	-	-	-	-	-	12
LEOPOLDSBURG	4	2	-	1	-	-	-	-	-	-	7
LUMMEN	2	2	-	-	-	-	-	-	-	-	4
NIEUWERKERKEN	-	-	-	-	-	1	-	-	-	-	1
OPGLABBEEK	-	-	-	-	-	-	-	-	-	-	-
SINT-TRUIDEN	9	7	4	-	1	-	1	1	-	-	23
TESSENDERLO	3	-	-	-	1	-	-	-	-	-	4
ZONHOVEN	1	2	-	-	-	-	1	-	-	-	4
ZUTENDAAL	1	-	-	-	-	-	-	-	-	-	1
ARR. MAASEIK	55	12	6	2	1	4	2	1	-	-	83
BOCHOLT	3	-	-	-	-	1	-	-	-	-	4
BREE	4	2	-	-	-	-	-	-	-	-	6
DILSEN-STOKKEM	3	-	1	-	-	-	-	-	-	-	4
HAMONT-ACHEL	2	-	2	1	-	-	1	-	-	-	6

WOONPLAATS	AANTAL BEWONERS										
	MINDER DAN 10	10 - 19	20 - 29	30 - 39	40 - 49	50 - 74	75 - 99	100 - 199	200 - 299	300 EN MEER	TOTAAL
HECHTEL-EKSEL	2	1	-	-	-	-	-	-	-	-	3
HOUTHALEN-HELCHTEREN	16	1	-	-	-	1	-	-	-	-	18
KINROOI	4	1	-	-	-	-	-	-	-	-	5
LOMMEL	2	2	-	-	-	-	-	1	-	-	5
MAASEIK	6	1	1	1	-	1	-	-	-	-	10
MEEUWEN-GRUITRODE	2	-	-	-	-	-	-	-	-	-	2
NEERPELT	3	1	1	-	-	1	-	-	-	-	6
OVERPELT	4	1	-	-	1	-	-	-	-	-	6
PEER	4	2	1	-	-	-	1	-	-	-	8
ARR. TONGEREN	84	19	7	-	1	6	2	1	1	-	121
ALKEN	4	-	-	-	-	1	-	-	-	-	5
BILZEN	9	3	2	-	1	1	-	1	-	-	17
BORGLOON	3	2	-	-	-	1	-	-	-	-	6
HEERS	2	-	-	-	-	-	-	-	-	-	2
HERSTAPPE	-	-	-	-	-	-	-	-	-	-	-
HOESELT	1	2	-	-	-	-	-	-	-	-	3
KORTESSEM	1	-	-	-	-	-	-	-	-	-	1
LANAKEN	15	4	-	-	-	-	1	-	1	-	21
MAASMECHELEN	5	-	2	-	-	1	-	-	-	-	8
RIEMST	33	5	2	-	-	-	-	-	-	-	40
TONGEREN	10	3	1	-	-	1	1	-	-	-	16
VOEREN	1	-	-	-	-	1	-	-	-	-	2
WELLEN	-	-	-	-	-	-	-	-	-	-	-
LUXEMBURG	97	22	12	7	3	6	1	-	-	-	148
ARR. AARLEN	15	6	2	1	-	1	-	-	-	-	25
AARLEN	9	6	2	-	-	1	-	-	-	-	18
ATTERT	-	-	-	-	-	-	-	-	-	-	-
AUBANGE	3	-	-	1	-	-	-	-	-	-	4
MARTELANGE	2	-	-	-	-	-	-	-	-	-	2
MESSANCY	1	-	-	-	-	-	-	-	-	-	1
ARR. BASTENAKEN	16	3	3	-	-	1	-	-	-	-	23
BASTENAKEN	6	-	1	-	-	1	-	-	-	-	8
BERTOEGNE	-	-	-	-	-	-	-	-	-	-	-
FAUVILLERS	-	-	-	-	-	-	-	-	-	-	-
GOUVY	1	-	-	-	-	-	-	-	-	-	1
HOUFFALIZE	3	-	1	-	-	-	-	-	-	-	4
SAINTE-ODE	-	2	-	-	-	-	-	-	-	-	2
VAUX-SUR-SURE	-	-	-	-	-	-	-	-	-	-	-
VIELSALM	6	1	1	-	-	-	-	-	-	-	8
ARR. MARCHE-EN-FAMENNE	23	5	2	-	2	1	-	-	-	-	33
DURBUY	3	1	1	-	-	-	-	-	-	-	5
EREZEE	1	-	1	-	-	-	-	-	-	-	2
HOTTON	1	-	-	-	-	-	-	-	-	-	1
LA ROCHE-EN-ARDENNE	-	-	-	-	1	-	-	-	-	-	1
MANHAY	-	1	-	-	-	-	-	-	-	-	1
MARCHE-EN-FAMENNE	11	3	-	-	1	1	-	-	-	-	16
NASSOGNE	6	-	-	-	-	-	-	-	-	-	6
RENDEUX	-	-	-	-	-	-	-	-	-	-	-
TENNEVILLE	1	-	-	-	-	-	-	-	-	-	1
ARR. NEUFCHATEAU	29	7	4	2	-	-	1	-	-	-	43
BERTRIX	2	-	-	-	-	-	1	-	-	-	3
BOUILLON	1	1	3	-	-	-	-	-	-	-	5
DAVERDISSE	-	-	-	-	-	-	-	-	-	-	-
HERBEUMONT	1	-	-	-	-	-	-	-	-	-	1
LEGLISE	2	1	-	-	-	-	-	-	-	-	3
LIBIN	1	-	-	-	-	-	-	-	-	-	1
LIBRAMONT-CHEVIGNY	7	-	-	-	-	-	-	-	-	-	7
NEUFCHATEAU	1	-	-	1	-	-	-	-	-	-	2

WOONPLAATS	AANTAL BEWONERS										
	MINDER DAN 10	10 - 19	20 - 29	30 - 39	40 - 49	50 - 74	75 - 99	100 - 199	200 - 299	300 EN MEER	TOTAAL
PALISEUL	3	2	-	-	-	-	-	-	-	-	5
SAINT-HUBERT	4	2	1	-	-	-	-	-	-	-	7
TELLIN	5	-	-	-	-	-	-	-	-	-	5
WELLIN	2	1	-	1	-	-	-	-	-	-	4
ARR. VIRTON	14	1	1	4	1	3	-	-	-	-	24
CHINY	1	-	-	-	-	-	-	-	-	-	1
ETALLE	1	-	-	-	-	-	-	-	-	-	1
FLORENVILLE	3	-	-	1	-	2	-	-	-	-	6
HABAY	5	-	-	-	-	-	-	-	-	-	5
MEIX-DEVANT-VIRTON	-	-	-	-	-	-	-	-	-	-	-
MUSSON	1	-	-	-	-	-	-	-	-	-	1
ROUVROY	-	-	-	-	1	-	-	-	-	-	1
SAINT-LEGER	-	-	-	-	-	-	-	-	-	-	-
TINTIGNY	-	-	-	-	-	-	-	-	-	-	-
VIRTON	3	1	1	3	-	1	-	-	-	-	9
PROV. NAMEN	168	78	32	12	9	22	5	3	1	-	380
ARR. DINANT	41	18	9	2	1	6	-	-	-	-	77
ANHEE	6	-	2	-	-	1	-	-	-	-	9
BEAURAING	6	2	-	-	-	1	-	-	-	-	9
BIEVRE	1	1	-	-	-	-	-	-	-	-	2
CINEY	3	-	2	-	-	4	-	-	-	-	9
DINANT	4	4	2	-	-	-	-	-	-	-	10
GEDINNE	-	-	-	-	-	-	-	-	-	-	-
HAMOIS	3	-	-	-	-	-	-	-	-	-	3
HASTIERE	3	2	1	-	-	-	-	-	-	-	6
HAVELANGE	1	1	-	-	-	-	-	-	-	-	2
HOUYET	-	-	-	-	1	-	-	-	-	-	1
ONHAYE	-	1	-	-	-	-	-	-	-	-	1
ROCHEFORT	5	1	2	-	-	-	-	-	-	-	8
SOMME-LEUZE	-	-	-	-	-	-	-	-	-	-	-
VRESSE-SUR-SEMOIS	1	1	-	2	-	-	-	-	-	-	4
YVOIR	8	5	-	-	-	-	-	-	-	-	13
ARR. NAMEN	115	53	17	8	7	13	4	3	1	-	221
ANDENNE	2	1	-	2	-	2	1	-	-	-	8
ASSESE	2	1	-	-	-	-	-	-	-	-	3
EGHEZEE	1	2	-	-	-	1	-	-	-	-	4
FERNELMONT	2	-	-	-	-	-	-	-	-	-	2
FLOREFFE	1	4	-	-	-	-	-	-	-	-	5
FOSSÉS-LA-VILLE	1	-	-	-	-	1	-	-	-	-	2
GEMBLoux	22	8	2	1	2	1	-	-	-	-	36
GESVES	2	1	1	1	-	-	-	-	-	-	5
JEMEPE-SUR-SAMBRE	4	1	-	-	-	1	-	-	-	-	6
LA BRUYERE	4	-	-	-	-	-	-	-	-	-	4
METTET	3	1	2	-	-	-	-	-	-	-	6
NAMEN	60	28	9	1	4	5	3	3	1	-	114
OHEY	-	-	-	-	-	-	-	-	-	-	-
PROFONDEVILLE	4	4	-	1	-	-	-	-	-	-	9
SAMBREVILLE	4	1	3	2	1	1	-	-	-	-	12
SOMBREFFE	3	1	-	-	-	1	-	-	-	-	5
ARR. PHILIPPEVILLE	12	7	6	2	1	3	1	-	-	-	32
CERFONTAINE	-	-	-	-	-	-	-	-	-	-	-
COUVIN	4	1	1	1	1	1	1	-	-	-	10
DOISCHE	-	2	-	-	-	-	-	-	-	-	2
FLORENNES	5	1	1	-	-	1	-	-	-	-	8
PHILIPPEVILLE	1	-	-	-	-	-	-	-	-	-	1
VIRGINVAL	-	-	-	1	-	-	-	-	-	-	1
WALCOURT	2	3	4	-	-	1	-	-	-	-	10

WOONPLAATS	AANTAL BEWONERS										
	MINDER DAN 10	10 - 19	20 - 29	30 - 39	40 - 49	50 - 74	75 - 99	100 - 199	200 - 299	300 EN MEER	TOTAAL
PROV. OOST-VLAANDEREN	320	99	58	41	29	52	25	38	8	-	670
ARR. AALST	58	17	12	2	3	5	8	5	1	-	111
AALST	19	5	2	1	-	1	1	3	-	-	32
DENDERLEEUEW	2	1	-	-	1	-	-	-	-	-	4
ERPE-MERE	3	-	1	1	-	-	2	1	-	-	8
GERAARDSBERGEN	11	3	1	-	2	1	-	1	-	-	19
HAALTERT	-	-	-	-	-	1	1	-	-	-	2
HERZELE	6	-	1	-	-	1	-	-	-	-	8
LEDE	2	1	-	-	-	-	1	-	1	-	5
NINOVE	11	2	3	-	-	-	1	-	-	-	17
SINT-LIEVENS-HOUTEM	-	1	-	-	-	1	-	-	-	-	2
ZOTTEGEM	4	4	4	-	-	-	2	-	-	-	14
ARR. DENDERMONDE	35	12	4	7	6	6	3	4	-	-	77
BERLARE	1	-	-	-	1	1	1	-	-	-	4
BUGGENHOUT	2	1	-	-	1	-	1	-	-	-	5
DENDERMONDE	13	1	1	3	1	3	-	2	-	-	24
HAMME	5	1	-	1	-	-	1	1	-	-	9
LAARNE	-	1	-	1	1	-	-	-	-	-	3
LEBBEKE	5	3	-	-	-	1	-	-	-	-	9
WAASMUNSTER	-	2	1	-	1	1	-	-	-	-	5
WETTEREN	4	1	1	1	1	-	-	-	-	-	8
WICHELEN	2	-	1	1	-	-	-	-	-	-	4
ZELE	3	2	-	-	-	-	-	1	-	-	6
ARR. EEKLO	21	3	3	3	-	3	3	4	1	-	41
ASSENEDE	2	-	-	-	-	-	-	2	-	-	4
EEKLO	3	1	3	1	-	1	1	1	-	-	11
KAPRIJKE	1	-	-	1	-	-	1	-	-	-	3
MALDEGEM	3	-	-	-	-	1	1	-	-	-	5
SINT-LAUREINS	2	-	-	-	-	1	-	-	-	-	3
ZELZATE	10	2	-	1	-	-	-	1	1	-	15
ARR. GENT	133	46	21	12	11	25	7	15	4	-	274
AALTER	7	-	-	-	-	-	-	1	-	-	8
DEINZE	5	1	1	2	1	-	1	1	-	-	12
DE PINTE	3	-	-	-	-	1	-	-	-	-	4
DESTELBERGEN	2	2	-	-	-	1	1	-	-	-	6
EVERGEM	8	2	2	-	3	5	1	-	-	-	21
GAVERE	4	-	2	-	-	-	1	-	-	-	7
GENT	72	26	11	6	4	9	1	9	1	-	139
KNESSELARE	-	1	-	-	-	1	-	-	-	-	2
LOCHRISTI	2	2	-	-	-	1	-	2	-	-	7
LOVENDEGEM	2	3	1	1	1	1	-	-	-	-	9
MELLE	2	1	2	-	-	1	-	-	1	-	7
MERELBEKE	6	2	-	1	-	-	1	1	-	-	11
MOERBEKE	2	-	-	-	-	1	-	-	-	-	3
NAZARETH	5	-	1	1	-	1	-	-	1	-	9
NEVELE	3	-	-	-	-	1	-	-	-	-	4
OOSTERZELE	3	2	-	1	1	-	-	-	-	-	7
SINT-MARTENS-LATEM	2	1	-	-	-	-	-	-	-	-	3
WAARSCHOOT	2	-	-	-	-	-	-	1	-	-	3
WACHTEBEKE	1	-	1	-	1	1	1	-	-	-	5
ZOMERGEM	-	1	-	-	-	-	-	-	1	-	2
ZULTE	2	2	-	-	-	1	-	-	-	-	5
ARR. OUDENAARDE	30	11	10	10	4	4	2	2	-	-	73
BRAKEL	1	1	3	3	1	1	-	-	-	-	10
HOREBEKE	-	-	-	1	1	-	-	-	-	-	2
KLUISBERGEN	1	-	-	2	-	-	-	-	-	-	3
KRUISSHOUTEM	2	2	-	1	-	-	-	-	-	-	5
LIERDE	1	-	-	-	1	-	-	-	-	-	2
MAARKEDAL	2	1	-	1	1	1	-	1	-	-	7
OUDENAARDE	8	2	5	1	-	-	1	1	-	-	18

WOONPLAATS	AANTAL BEWONERS										
	MINDER DAN 10	10 - 19	20 - 29	30 - 39	40 - 49	50 - 74	75 - 99	100 - 199	200 - 299	300 EN MEER	TOTAAL
RONSE	11	2	-	1	-	1	1	-	-	-	16
WORTEGEM-PETEGEM	1	-	1	-	-	-	-	-	-	-	2
ZINGEM	1	-	-	-	-	1	-	-	-	-	2
ZWALM	2	3	1	-	-	-	-	-	-	-	6
ARR. SINT-NIKLAAS	43	10	8	7	5	9	2	8	2	-	94
BEVEREN	3	-	2	1	2	2	-	1	-	-	11
KRUIBEKE	2	-	1	-	-	3	-	-	-	-	6
LOKEREN	11	1	-	1	-	-	1	1	1	-	16
SINT-GILLIS-WAAS	2	1	-	-	-	1	-	1	-	-	5
SINT-NIKLAAS	19	6	4	3	3	2	1	4	1	-	43
STEKENE	4	-	1	-	-	1	-	-	-	-	6
TEMSE	2	2	-	2	-	-	-	1	-	-	7
PROV.WEST-VLAANDEREN	381	127	65	30	18	55	32	22	2	-	732
ARR. BRUGGE	108	32	16	9	3	12	7	6	1	-	194
BEERNEM	10	1	2	-	-	-	1	-	1	-	15
BLANKENBERGE	4	2	1	-	-	2	-	-	-	-	9
BRUGGE	52	22	7	6	2	6	3	5	-	-	103
DAMME	8	-	1	-	-	1	-	-	-	-	10
JABBEKE	6	1	2	-	-	1	-	-	-	-	10
KNOKKE-HEIST	6	3	1	1	-	1	2	-	-	-	14
OOSTKAMP	7	-	-	-	-	1	1	-	-	-	9
TORHOUT	6	1	2	-	1	-	-	1	-	-	11
ZEDELGEM	9	2	-	2	-	-	-	-	-	-	13
ZUIENKERKE	-	-	-	-	-	-	-	-	-	-	-
ARR. DIKSMUIDE	19	3	1	3	2	2	3	-	-	-	33
DIKSMUIDE	5	1	-	-	-	1	1	-	-	-	8
HOUTHULST	3	-	1	-	2	-	1	-	-	-	7
KOEKELARE	2	1	-	-	-	-	-	-	-	-	3
KORTEMARK	5	1	-	3	-	1	-	-	-	-	10
LO-RENINGE	4	-	-	-	-	-	1	-	-	-	5
ARR. IEPER	32	12	7	2	2	6	5	-	1	-	67
HEUVELLAND	1	1	1	-	1	-	-	-	-	-	4
IEPER	13	5	-	2	-	-	4	-	1	-	25
LANGEMARK-POELKAPELLE	1	-	-	-	1	-	-	-	-	-	2
MESEN	-	-	-	-	-	-	-	-	-	-	-
POPERINGE	6	4	3	-	-	2	-	-	-	-	15
VLETEREN	2	1	1	-	-	-	-	-	-	-	4
WERVIK	6	1	2	-	-	3	-	-	-	-	12
ZONNEBEKE	3	-	-	-	-	1	1	-	-	-	5
ARR. KORTRIJK	78	28	16	6	4	13	5	8	-	-	158
ANZEGEM	5	-	1	-	-	1	-	-	-	-	7
AVELGEM	3	-	-	-	1	1	-	-	-	-	5
DEERLIJK	1	1	-	-	-	-	-	1	-	-	3
HARELBEKE	3	1	1	-	-	-	1	-	-	-	6
KORTRIJK	26	14	8	3	2	7	-	2	-	-	62
KUURNE	5	1	-	-	-	-	1	-	-	-	7
LENDELEDE	1	-	1	-	-	-	1	-	-	-	3
MENEN	12	5	1	-	1	1	1	2	-	-	23
SPIERE-HELKIJN	-	-	-	-	-	-	-	-	-	-	-
WAREGEM	11	2	3	3	-	-	-	1	-	-	20
WEVELGEM	4	2	1	-	-	3	1	-	-	-	11
ZWEVEGEM	7	2	-	-	-	-	-	2	-	-	11
ARR. OOSTENDE	65	14	7	3	2	5	5	1	-	-	102
BREDENE	5	2	-	-	-	-	1	-	-	-	8
DE HAAN	10	1	-	-	-	1	-	-	-	-	12
GISTEL	3	1	1	1	-	-	1	-	-	-	7
ICHTEGEM	2	2	-	-	-	1	-	-	-	-	5
MIDDELKERKE	8	-	2	-	-	1	-	-	-	-	11
OOSTENDE	33	8	4	2	2	2	2	1	-	-	54
OUDENBURG	4	-	-	-	-	-	1	-	-	-	5

WOONPLAATS	AANTAL BEWONERS										
	MINDER DAN 10	10 - 19	20 - 29	30 - 39	40 - 49	50 - 74	75 - 99	100 - 199	200 - 299	300 EN MEER	TOTAAL
ARR. ROESELARE	31	15	11	3	3	6	2	4	-	-	75
HOOGLEDE	6	-	2	1	1	-	-	-	-	-	10
INGELMUNSTER	1	-	-	-	-	1	-	1	-	-	3
IZEGEM	3	2	2	-	-	1	-	1	-	-	9
LEDEGEM	3	-	-	-	-	1	-	-	-	-	4
LICHTERVELDE	2	-	-	-	-	1	-	-	-	-	3
MOORSLEDE	3	1	-	1	1	-	-	1	-	-	7
ROESELARE	12	9	5	1	-	1	2	1	-	-	31
STADEN	1	3	2	-	1	1	-	-	-	-	8
ARR. TIELT	23	11	5	3	2	8	2	3	-	-	57
ARDOOIE	1	1	-	-	1	-	1	-	-	-	4
DENTERGEM	2	-	-	-	-	1	-	1	-	-	4
MEULEBEKE	2	2	-	1	-	-	1	-	-	-	6
OOSTROZEBEKE	1	-	-	-	-	1	-	-	-	-	2
PITTEM	1	3	-	-	-	1	-	1	-	-	6
RUISELEDE	2	-	-	1	-	1	-	-	-	-	4
TIELT	9	3	5	1	1	-	-	1	-	-	20
WIELSBEKE	3	-	-	-	-	1	-	-	-	-	4
WINGENE	2	2	-	-	-	3	-	-	-	-	7
ARR. VEURNE	25	12	2	1	-	3	3	-	-	-	46
ALVERINGEM	3	-	-	-	-	1	-	-	-	-	4
DE PANNE	5	2	-	-	-	-	1	-	-	-	8
KOKSIJDE	4	3	1	1	-	-	-	-	-	-	9
NIEUWPOORT	8	1	-	-	-	1	1	-	-	-	11
VEURNE	5	6	1	-	-	1	1	-	-	-	14

VOLKS- EN WONINGTELLING OP 1 MAART 1991

LIJST VAN DE PUBLICATIES

Inhoud

Deel A: algemene resultaten met commentaar

Deel B: resultaten per gemeente

TITEL	Datum van verschijning	Prijs in BF	
		België	Buitenland
Deel 1 Bevolkingscijfers A. Algemeenheden B. Leeftijd, geslacht, nationaliteit per gemeente	1992	375	450
Deel 2 Woningtelling A. Rijk, gewesten, provincies en arrondissementen B. Voornaamste resultaten per gemeente	1993	350	440
Deel 3 Geboorteplaats en vorige verblijfplaats			
Deel 4 Bevolking naar nationaliteit A. Rijk, gewesten, provincies en arrondissementen B. Voornaamste cijfers per gemeente	1994	300	375
Deel 5 Bevolking naar burgerlijke staat en leeftijd A. Rijk, gewesten, provincies en arrondissementen B. Voornaamste cijfers per gemeente			
Deel 6 Huishoudens en familiekeren A. Rijk, gewesten, provincies en arrondissementen B. Voornaamste cijfers per gemeente	1994	265	330
Deel 7 Huwelijksvruchtbaarheid			
Deel 8 Beroepsbevolking A. Rijk, gewesten, provincies en arrondissementen B. Voornaamste cijfers per gemeente			
Deel 9 Geografische mobiliteit van de arbeidskrachten			
Deel 10 Onderwijsniveau van de bevolking A. Rijk, gewesten, provincies en arrondissementen B. Voornaamste cijfers per gemeente			
Deel 11 Gemeenten per wijk			
Deel 12 Agglomeraties en woonkernen			

**LIJST VAN DE BESCHIKBARE TABELLEN BETREFFENDE DE HUISHOUDENS
EN FAMILIEKERNEN OP 2-8-1994**

Nr van de tabel	Benaming van de tabel	Administratieve eenheden waarvoor de tabel wordt opgesteld
00 ALGEMENE TABELLEN		
00.0 en 00.1 DEMOGRAFISCHE GEGEVENS		
00.06	Bevolking naar geslacht volgens de verwantschap met de referentiepersoon van het huishouden en het type huishouden	
	A MVT Totale bevolking	Alle eenheden
	B MVT Vreemdelingen	Alle eenheden
00.07	Particuliere huishoudens naar grootte - Collectieve huishoudens huishoudens	
	A Alle particuliere huishoudens en collectieve	Alle eenheden
	B Particuliere huishoudens met referentiepersoon van vreemde nationaliteit	Alle eenheden
00.08	Familiekernen naar het aantal kinderen	
	A Alle familiekernen	Alle eenheden
	B Familiekernen naar het aantal kinderen jonger dan 21 jaar	Alle eenheden
	C Familiekernen naar het aantal kinderen jonger dan 6 jaar	Alle eenheden
00.09	Verband tussen huishoudens en woningen volgens het aantal woningen en hun bewoners	Alle eenheden
00.13	Referentiepersonen van de private huishoudens naar geslacht, leeftijdscategorie en burgerlijke staat	Alle eenheden
00.14	A Particuliere huishoudens volgens type van huishouden	Alle eenheden
	B Particuliere huishoudens volgens type van huishouden (gedetailleerd)	Alle eenheden
00.15	Collectieve huishoudens volgens aantal bewoners	Alle eenheden
01 TOTALE BEVOLKING		
01.02	A MVT Bevolking naar burgerlijke staat, geslacht, leeftijdsgroepen en -klassen en verwantschap met de referentiepersoon van het huishouden	CAPGR
02 BEVOLKING VAN VREEMDE NATIONALITEIT		
02.01	A MVT Vreemdelingen naar geslacht, burgerlijke staat, leeftijdsgroepen en -klassen en verwantschap met de referentiepersoon van het huishouden	CAPGR
05 PRIVATE HUISHOUDENS		
05.01	Private huishoudens naar grootte, type en geslacht van de referentiepersoon van het huishouden	CAPGR
	A MVT Totale bevolking	CAPGR
	B MVT Vreemdelingen	CAPGR
	C MVT Belgische bevolking	CAPGR

**LIJST VAN DE BESCHIKBARE TABELLEN BETREFFENDE DE HUISHOUDENS
EN FAMILIEKERNEN OP 2-8-1994**

Nr van de tabel	Benaming van de tabel	Administratieve eenheden waarvoor de tabel wordt opgesteld
05.03	MVT Private huishoudens naar type en naar geslacht, burgerlijke staat en leeftijdsgroep van de referentiepersoon van het huishouden	CAPGR
05.04	Private huishoudens naar grootte en naar geslacht, leeftijd en burgerlijke staat van de referentiepersoon van het huishouden	
A MVT	Totale bevolking	CAPGR
B MVT	Vreemdelingen	CAPGR

06 FAMILIEKERNEN

06.01	Familiekernen naar het aantal kinderen, type familiekern en type huishouden waarvan ze deel uitmaken	
A	Alle familiekernen	CAPGR
B	Familiekernen met kind(eren) jonger dan 21 jaar	CAPGR
C	Familiekernen met kind(eren) jonger dan 6 jaar	CAPGR
06.07	Familiekernen naar het aantal kinderen, leeftijdsgroepen en burgerlijke staat van de vader, moeder en het echtpaar	CAPGR

30 BUURTEN (STATISTISCHE SECTOREN)

30.06	Bevolking naar geslacht volgens de verwantschap met de referentiepersoon van het huishouden en het type huishouden	
A MVT	Totale bevolking	C
B MVT	Vreemdelingen	C
30.07	Particuliere huishoudens naar grootte - Collectieve huishoudens huishoudens	
A	Alle particuliere en collectieve huishoudens	C
B	Particuliere huishoudens met referentiepersoon van vreemde nationaliteit	C
30.08	Familiekernen naar het aantal kinderen	
A	Alle familiekernen	C
B	Familiekernen naar het aantal kinderen jonger dan 21 jaar	C
C	Familiekernen naar het aantal kinderen jonger dan 6 jaar	C
30.14	Particuliere huishoudens volgens type van huishouden	C
30.15	Collectieve huishoudens volgens aantal bewoners	C

