



# Algemene Volks- en Woningtelling

op 1 maart 1991



1995

DEEL 5 B

BEVOLKING NAAR BURGERLIJKE STAAT EN LEEFTIJD

per gemeente






NATIONAAL INSTITUUT VOOR DE STATISTIEK

KONINKRIJK BELGIE

MINISTERIE VAN ECONOMISCHE ZAKEN



# VOLKSTELLING

## DEEL 5 - BEVOLKING NAAR BURGERLIJKE STAAT EN LEEFTIJD B. VOORNAAMSTE CIJFERS PER GEMEENTE

Verkrijgbaar bij het **NATIONAAL INSTITUUT VOOR DE STATISTIEK**

Leuvenseweg, 44 - 1000 Brussel  
Rubenslei, 2 - 2018 Antwerpen  
Coupure rechts, 620 - 9000 Gent

België : 300 BEF  
Buitenland : 375 BEF

Postrekening N° 000-2005886-23 van het  
**NIS**, Leuvenseweg, 44 - 1000 Brussel

### **Auteursrecht voorbehouden**

Het reproduceren van de inhoud van deze publikatie is niet toegelaten, noch geheel, noch gedeeltelijk, noch in de oorspronkelijke, noch in bewerkte vorm, tenzij met schriftelijke machtiging vanwege het **Nationaal Instituut voor de Statistiek**.

Het gebruiken van de inhoud van deze publikatie als toelichting of bewijsvoering in een artikel, een boekbespreking of een boek is toegestaan, mits de bron duidelijk en nauwkeurig wordt vermeld.



De 15e algemene volks- en woningtelling werd gehouden op 1 maart 1991.

De officiële bevolkingscijfers van alle administratieve eenheden van het land zijn bekend en werden gepubliceerd in het Staatsblad van 15 oktober 1991.

Om zo snel mogelijk aan de behoeften van de gebruikers tegemoet te komen, biedt het N.I.S. in deze publicatie over de telling een samenhangend geheel van gegevens betreffende de bevolking per leeftijd en burgerlijke staat.

Daarbij beschikt het Nationaal Instituut voor de Statistiek eveneens over een reeks tabellen die andere demografische kenmerken van de bevolking weergeven.

Deze documentatie kan worden bekomen bij het Nationaal Instituut voor de Statistiek, Leuvenseweg 44, te 1000 Brussel alsook in zijn verschillende gewestelijke centra:

- |                                 |                  |
|---------------------------------|------------------|
| - Bd. de la Sauvenière, 73 - 75 | - 4000 Liège     |
| - Place Albert I, 4             | - 6000 Charleroi |
| - Rubenslei, 2                  | - 2018 Antwerpen |
| - Coupure Rechts, 620           | - 9000 Gent      |



## INHOUDSOPGAVE

00.03	A	Bevolking naar burgerlijke staat en geslacht	8
00.04	A	Bevolking naar geslacht, leeftijdsgroepen en leeftijdsklassen	66
		Mannen	
		Vrouwen	
		Totaal	
00.10	A	Bevolking naar geslacht, leeftijdsgroepen (school, meerderjar)	138
		Mannen	
		Vrouwen	
		Totaal	
00.20	A T	Bevolking die al dan niet onderwijs met volledig leerplan volgt, volgens leeftijd op 1 maart 1991	174
00.58	A T	Werkende beroepsbevolking naar leeftijdsgroepen	186
00.59	A T	Werkzoekende beroepsbevolking naar leeftijdsgroepen	198
		 Piramiden per leeftijd, geslacht en burgerlijke staat – Gemeenten met meer dan 50.000 inwoners	 21
		 Lijst van de publicaties	 211
		 Lijst van de tabellen betreffende de burgerlijke staat en leeftijd beschikbaar op 1.8.1995	 213



**ALLE ADMINISTRATIEVE EENHEDEN**



WOONPLAATS	MANNEN					VROUWEN					ALGEMEEN TO-TAAL
	ONGEHUWD	GEHUWD	WEDUWSTAAT	UIT DE ECHTGE-SCHIEDEN	TOTAAL	ONGEHUWD	GEHUWD	WEDUWSTAAT	UIT DE ECHTGE-SCHIEDEN	TOTAAL	
HET RIJK	2.063.742	2.497.613	140.961	173.666	4.875.982	1.785.820	2.504.205	608.629	204.045	5.102.699	9.978.681
BRUSSELS HOOFDSTEDELIJK GEW.	210.475	203.140	12.926	23.009	449.550	197.764	203.955	67.694	35.082	504.495	954.045
VLAAMS GEWEST	1.169.472	1.511.149	81.927	86.596	2.849.144	999.350	1.512.921	313.050	94.460	2.919.781	5.768.925
WAALS GEWEST	683.795	783.324	46.108	64.061	1.577.288	588.706	787.329	227.885	74.503	1.678.423	3.255.711
WAARVAN DUITSTALIGE GEMEENS.	15.226	16.712	785	871	33.594	12.323	16.836	3.912	953	34.024	67.618
PROV. ANTWERPEN	326.823	413.002	23.198	28.409	791.432	279.558	413.194	89.170	31.813	813.735	1.605.167
ARR. ANTWERPEN	186.766	232.383	13.750	19.417	452.316	162.639	232.362	56.328	22.460	473.789	926.105
ARR. MECHELEN	57.881	78.502	4.856	4.620	145.859	49.379	78.669	16.977	4.999	150.024	295.883
ARR. TURNHOUT	82.176	102.117	4.592	4.372	193.257	67.540	102.163	15.865	4.354	189.922	383.179
BRABANT	472.998	538.568	30.307	42.022	1.083.895	427.013	540.724	136.315	57.943	1.161.995	2.245.890
ARR. BRUSSEL-HOOFDSTAD	210.475	203.140	12.926	23.009	449.550	197.764	203.955	67.694	35.082	504.495	954.045
ARR. HALLE-VILVOORDE	106.355	142.152	7.529	7.608	263.644	93.723	142.950	28.233	9.309	274.215	537.859
ARR. LEUVEN	86.941	114.980	6.010	5.870	213.801	74.294	115.104	23.257	6.386	219.041	432.842
ARR. NIJVEL	69.227	78.296	3.842	5.535	156.900	61.232	78.715	17.131	7.166	164.244	321.144
HENEGOUWEN	260.968	310.582	19.020	25.973	616.543	223.531	313.455	95.915	29.347	662.248	1.278.791
ARR. AAT	15.679	19.045	1.255	1.514	37.493	12.926	19.154	5.681	1.531	39.292	76.785
ARR. CHARLEROI	86.309	102.674	6.043	9.492	204.518	74.303	103.033	33.411	11.107	221.854	426.372
ARR. BERGEN	52.149	59.788	3.676	4.804	120.417	45.028	61.612	19.553	5.675	131.868	252.285
ARR. MOESKROEN	14.184	17.968	1.169	1.272	34.593	12.303	18.097	4.911	1.458	36.769	71.362
ARR. ZIENNIK	34.137	41.596	2.488	3.345	81.566	28.924	41.980	11.922	3.758	86.584	168.150
ARR. THUIN	29.088	35.692	2.144	2.756	69.680	24.598	35.694	10.478	2.816	73.586	143.266
ARR. DOORNIK	29.422	33.819	2.245	2.790	68.276	25.449	33.885	9.959	3.002	72.295	140.571
PROV. LUIK	209.551	237.812	14.454	21.846	483.663	180.525	238.377	70.933	26.148	515.983	999.646
ARR. HOEI	19.773	22.567	1.401	2.183	45.924	16.844	22.549	6.553	2.241	48.187	94.111
ARR. LUIK	120.730	138.801	8.658	14.374	282.563	105.280	139.086	43.946	17.830	306.142	588.705
ARR. VERVIERS	56.389	60.477	3.299	4.176	124.341	47.811	60.739	15.761	4.848	129.159	253.500
ARR. BORGWORM	12.659	15.967	1.096	1.113	30.835	10.590	16.003	4.673	1.229	32.495	63.330
LIMBURG	162.756	198.055	8.061	7.728	376.600	134.851	198.189	32.833	7.962	373.835	750.435
ARR. HASSELT	77.906	96.678	3.928	4.145	182.657	65.667	96.611	16.400	4.377	183.055	365.712
ARR. MAASEIK	45.721	53.411	1.956	1.706	102.794	37.079	53.479	7.546	1.668	99.772	202.566
ARR. TONGEREN	39.129	47.966	2.177	1.877	91.149	32.105	48.099	8.887	1.917	91.008	182.157
LUXEMBURG	52.491	55.893	3.085	2.972	114.441	44.216	55.923	15.166	3.067	118.372	232.813
ARR. AARLEN	10.512	12.292	625	716	24.145	8.654	12.299	3.042	805	24.800	48.945
ARR. BASTENAKEN	9.145	8.821	451	355	18.772	7.420	8.825	2.462	357	19.064	37.836
ARR. MARCHE-EN-FAMENNE	10.374	10.991	627	751	22.743	9.057	10.967	3.040	715	23.779	46.522
ARR. NEUFCHATEAU	12.293	12.723	726	577	26.319	10.484	12.727	3.596	570	27.377	53.696
ARR. VIRTON	10.167	11.066	656	573	22.462	8.601	11.105	3.026	620	23.352	45.814
PROV. NAMEN	91.558	100.741	5.707	7.735	205.741	79.202	100.859	28.740	8.775	217.576	423.317
ARR. DINANT	20.724	22.143	1.241	1.433	45.541	17.893	22.116	6.432	1.585	48.026	93.567
ARR. NAMEN	58.109	64.171	3.571	5.247	131.098	50.707	64.373	18.344	6.148	139.572	270.670
ARR. PHILIPPEVILLE	12.725	14.427	895	1.055	29.102	10.602	14.370	3.964	1.042	29.978	59.080
PROV. OOST-VLAANDEREN	265.731	350.575	20.554	20.727	657.587	228.363	350.862	77.060	21.921	678.206	1.335.793
ARR. AALST	49.570	70.067	3.961	3.686	127.284	42.021	70.155	15.305	3.909	131.390	258.674
ARR. DENDERMONDE	36.513	48.895	2.829	2.573	90.810	30.295	48.966	10.098	2.522	91.881	182.691
ARR. EEKLO	16.215	20.775	1.259	1.157	39.406	13.015	20.774	4.662	1.074	39.525	78.931
ARR. GENT	97.552	124.311	7.288	8.893	238.044	86.467	124.325	28.582	9.802	249.176	487.220
ARR. OUDENAARDE	22.362	29.599	1.913	1.315	55.189	19.009	29.654	7.249	1.273	57.185	112.374
ARR. SINT-NIKLAAS	43.519	56.928	3.304	3.103	106.854	37.556	56.988	11.164	3.341	109.049	215.903
PROV. WEST-VLAANDEREN	220.866	292.385	16.575	16.254	546.080	188.561	292.622	62.497	17.069	560.749	1.106.829
ARR. BRUGGE	53.145	68.240	3.742	4.547	129.674	46.219	68.316	14.762	5.122	134.419	264.093
ARR. DIKSMUIDE	9.898	12.609	788	487	23.782	7.914	12.596	2.584	433	23.527	47.309
ARR. IEPER	21.290	27.478	1.630	1.113	51.511	17.960	27.515	5.981	1.099	52.555	104.066
ARR. KORTRIJK	54.918	73.972	4.063	3.661	136.614	47.007	74.040	14.954	3.802	139.803	276.417
ARR. OOSTENDE	26.101	35.683	2.204	3.111	67.099	22.322	35.780	9.244	3.411	70.757	137.856
ARR. ROESSELARE	27.464	37.384	1.986	1.588	68.422	23.255	37.425	7.241	1.517	69.438	137.860
ARR. TIELT	17.702	23.232	1.312	775	43.021	14.784	23.216	4.353	671	43.024	86.045
ARR. VEURNE	10.348	13.787	850	972	25.957	9.100	13.734	3.378	1.014	27.226	53.183

WOONPLAATS	MANNEN					VROUWEN					ALGEMEEN TO-TAAL
	ONGE-HUWD	GEHUWD	WEDUW-STAAT	UIT DE ECHT-GE-SCHIEDEN	TOTAAL	ONGE-HUWD	GEHUWD	WEDUW-STAAT	UIT DE ECHT-GE-SCHIEDEN	TOTAAL	
HET RIJK	2.063.742	2.497.613	140.961	173.666	4.875.982	1.785.820	2.504.205	608.629	204.045	5.102.699	9.978.681
PROV. ANTWERPEN	326.823	413.002	23.198	28.409	791.432	279.558	413.194	89.170	31.813	813.735	1.605.167
ARR. ANTWERPEN	186.766	232.383	13.750	19.417	452.316	162.639	232.362	56.328	22.460	473.789	926.105
AARTSELAAR	2.855	3.845	133	181	7.014	2.571	3.853	543	219	7.186	14.200
ANTWERPEN	92.635	111.795	7.941	12.906	225.277	81.029	111.428	34.605	15.179	242.241	467.518
BOECHOUT	2.506	2.872	142	152	5.672	2.108	2.866	528	152	5.654	11.326
BOOM	2.457	3.738	276	269	6.740	2.083	3.736	1.040	275	7.134	13.874
BORSBEEK	1.923	2.626	108	204	4.861	1.739	2.635	445	232	5.051	9.912
BRASSCHAAT	7.462	9.080	386	483	17.411	6.427	9.148	1.641	604	17.820	35.231
BRECHT	4.538	5.607	285	283	10.713	3.717	5.603	791	284	10.395	21.108
EDEGEM	4.622	6.150	254	338	11.364	4.142	6.195	1.032	494	11.863	23.227
ESSEN	3.229	3.751	176	130	7.286	2.689	3.765	671	126	7.251	14.537
HEMIKSEM	1.731	2.559	157	185	4.632	1.390	2.562	608	152	4.712	9.344
HOVE	1.773	1.982	104	87	3.946	1.615	1.994	381	111	4.101	8.047
KALMTHOUT	3.394	4.040	243	181	7.858	3.014	4.024	781	187	8.006	15.864
KAPellen	4.796	6.521	267	329	11.913	4.215	6.502	1.233	383	12.333	24.246
KONTICH	3.946	4.974	223	243	9.386	3.413	4.998	723	274	9.408	18.794
LINT	1.548	1.776	56	73	3.453	1.363	1.772	238	92	3.465	6.918
MALLE	2.789	3.134	136	127	6.186	2.405	3.150	464	138	6.157	12.343
MORTSEL	5.246	6.533	352	456	12.587	4.653	6.585	1.515	618	13.371	25.958
NIEL	1.340	2.168	171	141	3.820	1.145	2.160	557	125	3.987	7.807
RANST	3.465	4.282	202	186	8.135	2.915	4.274	630	176	7.995	16.130
RUMST	2.793	3.834	197	158	6.982	2.230	3.833	696	164	6.923	13.905
SCHELLE	1.382	1.968	89	106	3.545	1.069	1.974	338	112	3.493	7.038
SCHILDE	3.990	4.864	199	257	9.310	3.549	4.893	772	277	9.491	18.801
SCHOTEN	5.961	8.262	446	557	15.226	5.199	8.295	1.744	630	15.868	31.094
STABROEK	3.411	4.345	197	251	8.204	2.917	4.365	644	279	8.205	16.409
WIJNEGEM	1.573	2.224	121	136	4.054	1.409	2.226	572	161	4.368	8.422
WOMMELGEM	2.169	3.005	139	189	5.502	1.982	3.013	579	218	5.792	11.294
WUUSTWEZEL	3.538	3.964	176	145	7.823	2.942	3.961	482	131	7.516	15.339
ZANDHOVEN	2.333	2.937	135	109	5.514	2.031	2.951	408	99	5.489	11.003
ZOERSEL	3.866	4.685	194	213	8.958	3.616	4.723	644	236	9.219	18.177
ZWIJNDRECHT	3.495	4.862	245	342	8.944	3.062	4.878	1.023	332	9.295	18.239
ARR. MECHELEN	57.881	78.502	4.856	4.620	145.859	49.379	78.669	16.977	4.999	150.024	295.883
BERLAAR	1.859	2.670	174	121	4.824	1.614	2.673	540	117	4.944	9.768
BONHEIDEN	2.440	3.484	216	186	6.326	2.200	3.471	733	161	6.565	12.891
BORNEM	3.714	5.208	323	240	9.485	3.104	5.215	967	206	9.492	18.977
DUFFEL	2.898	3.872	231	194	7.195	2.906	3.905	926	262	7.999	15.194
HEIST-OP-DEN-BERG	7.088	9.792	546	452	17.878	5.602	9.829	1.703	416	17.550	35.428
LIER	5.922	8.147	548	553	15.170	5.250	8.197	1.976	610	16.033	31.203
MECHELEN	14.830	18.778	1.246	1.646	36.500	12.952	18.854	5.021	1.986	38.813	75.313
NIJLEN	4.004	5.407	278	207	9.896	3.151	5.397	922	223	9.693	19.589
PUTTE	2.862	4.130	249	167	7.408	2.276	4.113	770	171	7.330	14.738
PUURS	3.014	4.138	269	173	7.594	2.512	4.123	735	159	7.529	15.123
SINT-AMANDS	1.493	1.950	129	82	3.654	1.170	1.939	416	68	3.593	7.247
SINT-KATELIJNE-WAVER	3.564	4.952	273	216	9.005	3.229	4.945	885	202	9.261	18.266
WILLEBROEK	4.193	5.974	374	383	10.924	3.413	6.008	1.383	418	11.222	22.146
ARR. TURNHOUT	82.176	102.117	4.592	4.372	193.257	67.540	102.163	15.865	4.354	189.922	383.179
ARENDONK	2.418	2.958	158	106	5.640	1.908	2.953	534	92	5.487	11.127
BAARLE-HERTOG	498	544	28	24	1.094	367	553	86	26	1.032	2.126
BALEN	3.904	5.163	288	189	9.544	2.947	5.177	833	177	9.134	18.678
BEERSE	3.042	3.718	139	138	7.037	2.606	3.723	518	134	6.981	14.018
DESSEL	1.743	2.309	112	56	4.220	1.366	2.320	318	60	4.064	8.284
GEEL	7.024	8.526	402	387	16.339	5.720	8.546	1.461	421	16.148	32.487
GROBBENDONK	1.945	2.643	117	148	4.853	1.700	2.632	372	134	4.838	9.691
HERENTALS	5.088	6.331	332	384	12.135	4.322	6.421	1.161	461	12.365	24.500
HERENTHOUT	1.718	2.133	88	72	4.011	1.319	2.135	306	69	3.829	7.840
HERSELT	2.588	3.607	197	156	6.548	1.918	3.598	536	130	6.182	12.730
HOOGSTRATEN	3.654	4.104	170	98	8.026	2.967	4.098	582	105	7.752	15.778
HULSHOUT	1.471	2.129	98	106	3.804	1.164	2.144	335	74	3.717	7.521
KASTERLEE	3.756	4.265	170	135	8.326	3.025	4.277	485	133	7.920	16.246
LAAKDAL	2.975	3.925	167	132	7.199	2.379	3.908	607	128	7.022	14.221
LILLE	3.109	3.629	139	135	7.012	2.565	3.634	436	86	6.721	13.733
MEERHOUT	1.914	2.474	141	96	4.625	1.516	2.472	456	72	4.516	9.141

WOONPLAATS	MANNEN					VROUWEN					ALGEMEEN TO-TAAL
	ONGE- HUWD	GEHUWD	WEDUW- STAAT	UIT DE ECHT- GE- SCHEIDEN	TOTAAL	ONGE- HUWD	GEHUWD	WEDUW- STAAT	UIT DE ECHT- GE- SCHEIDEN	TOTAAL	
	N.I.S. TABEL 00.03 A BLZ. 2.-										
VOLKS- EN WONINGTELLING VAN 1991											
TOTALE BEVOLKING NAAR BURGERLIJKE STAAT EN GESLACHT											
(NB - GEHUWD, OMVAT EVENEENS WETTELIJK GESCHIEDEN VAN TAFEL EN BED)											
ALLE ADMINISTRATIEVE EENHEDEN											
MERKSPLAS	1.689	1.845	57	74	3.665	1.489	1.835	187	43	3.554	7.219
MOL	6.448	8.276	395	367	15.486	5.280	8.176	1.466	355	15.277	30.763
OLEN	2.178	2.767	102	135	5.182	1.920	2.776	365	119	5.180	10.362
OUD-TURNHOUT	2.456	3.140	99	98	5.793	2.176	3.161	359	100	5.796	11.589
RAVELS	2.520	3.071	125	122	5.838	2.096	3.069	463	86	5.714	11.552
RETIE	2.052	2.437	101	55	4.645	1.630	2.429	282	73	4.414	9.059
RIJKEVORSEL	2.240	2.549	101	92	4.982	1.746	2.554	353	83	4.736	9.718
TURNHOUT	7.749	9.673	447	709	18.578	6.808	9.691	2.001	796	19.296	37.874
VORSELAAR	1.417	1.801	93	88	3.399	1.323	1.796	255	92	3.466	6.865
VOSSELAAR	2.081	2.537	90	73	4.781	1.719	2.544	321	85	4.669	9.450
WESTERLO	4.499	5.563	236	197	10.495	3.564	5.541	787	220	10.112	20.607
<b>BRABANT</b>	<b>472.998</b>	<b>538.568</b>	<b>30.307</b>	<b>42.022</b>	<b>1.083.895</b>	<b>427.013</b>	<b>540.724</b>	<b>136.315</b>	<b>57.943</b>	<b>1.161.995</b>	<b>2.245.890</b>
ARR. BRUSSEL-HOOFDSTAD	210.475	203.140	12.926	23.009	449.550	197.764	203.955	67.694	35.082	504.495	954.045
ANDERLECHT	17.978	20.189	1.384	2.188	41.739	15.916	20.402	6.754	3.073	46.145	87.884
ODERGEM	5.676	6.818	432	574	13.500	5.607	6.936	2.205	976	15.724	29.224
SINT-AGATHA-BERCHEM	3.495	4.359	322	410	8.586	3.270	4.437	1.529	667	9.903	18.489
BRUSSEL	33.060	27.931	1.793	3.753	66.537	28.989	27.484	8.552	4.862	69.887	136.424
ETTERBEEK	8.509	7.734	584	986	17.813	8.771	7.724	3.060	1.526	21.081	38.894
EVERE	5.574	6.736	440	693	13.443	5.278	6.980	2.259	1.269	15.786	29.229
VORST	9.881	10.141	642	1.044	21.708	9.252	10.332	3.439	1.706	24.729	46.437
GANSHOREN	3.634	4.586	379	532	9.131	3.650	4.667	1.966	1.008	11.291	20.422
ELSENE	17.963	13.558	897	2.110	34.528	16.886	13.031	5.181	2.984	38.082	72.610
JETTE	7.312	8.650	624	978	17.564	7.154	8.808	3.253	1.644	20.859	38.423
KOEKELBERG	3.382	3.541	244	420	7.587	3.046	3.553	1.322	628	8.549	16.136
SINT-JANS-MOLENBEEK	15.658	14.960	869	1.663	33.150	13.833	15.067	4.476	2.233	35.609	68.759
SINT-GILLIS	10.892	8.436	475	1.113	20.916	9.629	8.157	2.525	1.457	21.768	42.684
SINT-JOOST-TEN-NODE	5.682	4.128	194	509	10.513	5.061	4.055	1.050	638	10.804	21.317
SCHAARBEEK	24.400	20.864	1.254	2.465	48.983	22.765	20.888	6.603	3.463	53.719	102.702
UKKEL	14.867	16.138	978	1.534	33.517	15.067	16.565	5.619	2.953	40.204	73.721
WATERMAAL-BOSVOORDE	5.029	5.372	339	523	11.263	4.993	5.457	1.851	1.003	13.304	24.567
SINT-LAMBRECHTS-WOLUWE	9.552	10.370	602	908	21.432	10.580	10.603	3.525	1.823	26.531	47.963
SINT-PIETERS-WOLUWE	7.931	8.629	474	606	17.640	8.017	8.809	2.525	1.169	20.520	38.160
ARR. HALLE-VILVOORDE	106.355	142.152	7.529	7.608	263.644	93.723	142.950	28.233	9.309	274.215	537.859
AFFLIGEM	2.228	3.170	151	157	5.706	1.978	3.170	571	152	5.871	11.577
ASSE	5.173	7.218	395	446	13.232	4.632	7.255	1.395	545	13.827	27.059
BEERSEL	4.420	5.882	308	316	10.926	3.918	5.868	1.083	400	11.269	22.195
BEVER	341	481	42	24	888	290	473	120	27	910	1.798
DILBEEK	7.264	9.756	526	503	18.049	6.361	9.853	1.886	710	18.810	36.859
DROGENBOS	948	1.142	92	114	2.296	856	1.149	346	133	2.484	4.780
GALMAARDEN	1.337	2.042	134	85	3.598	1.103	2.042	427	76	3.648	7.246
GOOIK	1.674	2.221	121	67	4.083	1.391	2.222	405	63	4.081	8.164
GRIMBERGEN	6.089	8.447	444	543	15.523	5.579	8.559	1.772	687	16.597	32.120
HALLE	6.348	8.658	542	508	16.056	5.435	8.712	1.935	630	16.712	32.768
HERNE	1.166	1.635	111	75	2.987	1.011	1.640	363	69	3.083	6.070
HOEILAART	1.980	2.465	109	134	4.688	1.710	2.466	506	170	4.852	9.540
KAMPENHOUT	1.983	2.646	136	133	4.898	1.734	2.678	479	130	5.021	9.919
KAPELLE-OP-DEN-BOS	1.762	2.324	106	112	4.304	1.520	2.335	373	97	4.325	8.629
KRAAINEM	2.608	3.216	142	160	6.126	2.398	3.243	525	235	6.401	12.527
LENNIK	1.617	2.230	122	86	4.055	1.473	2.225	408	78	4.184	8.239
LIEDEKERKE	2.210	3.147	161	165	5.683	1.846	3.170	646	158	5.820	11.503
LINKEBEEK	1.033	1.079	63	71	2.246	879	1.081	255	111	2.326	4.572
LONDERZEEL	3.431	4.629	223	162	8.445	2.911	4.635	847	173	8.566	17.011
MACHELEN	2.110	3.027	174	177	5.488	1.842	3.037	721	215	5.815	11.303
MEISE	3.593	4.432	184	206	8.415	3.216	4.464	669	298	8.647	17.062
MERCHTEM	2.781	3.487	172	125	6.565	2.329	3.493	666	135	6.623	13.188
OPWIJK	2.356	3.119	165	102	5.742	2.043	3.123	556	124	5.846	11.588
OVERIJSE	4.755	6.023	256	262	11.296	4.292	6.076	1.027	337	11.732	23.028
PEPINGEN	813	1.012	74	33	1.932	691	1.001	201	31	1.924	3.856
ROOSDAAL	2.052	2.698	158	119	5.027	1.773	2.696	566	80	5.115	10.142
SINT-GENESIUS-RODE	3.892	4.419	172	249	8.732	3.599	4.494	711	325	9.129	17.861
SINT-PIETERS-LEEUV	5.525	7.754	428	475	14.182	4.747	7.800	1.662	568	14.777	28.959
STEENOKKERZEEL	1.916	2.704	119	132	4.871	1.695	2.725	526	144	5.090	9.961
TERNAT	2.673	3.673	193	164	6.703	2.193	3.676	700	178	6.747	13.450
VILVOORDE	6.184	8.557	522	639	15.902	5.435	8.577	2.168	812	16.992	32.894

WOONPLAATS	MANNEN					VROUWEN					ALGEMEEN TO-TAAL
	ONGEHUWD	GEHUWD	WEDUWSTAAT	UIT DE ECHTGE-SCHIEDEN	TOTAAL	ONGEHUWD	GEHUWD	WEDUWSTAAT	UIT DE ECHTGE-SCHIEDEN	TOTAAL	
WEMMEL	2.621	3.499	217	252	6.589	2.446	3.524	911	349	7.230	13.819
WEZEMBEEK-OPPEM	2.845	3.220	135	156	6.356	2.653	3.307	556	246	6.762	13.118
ZAVENTEM	5.039	6.901	343	402	12.685	4.574	6.954	1.301	548	13.377	26.062
ZEMST	3.588	5.239	289	254	9.370	3.170	5.227	950	275	9.622	18.992
ARR. LEUVEN	86.941	114.980	6.010	5.870	213.801	74.294	115.104	23.257	6.386	219.041	432.842
AARSCHOT	5.001	7.322	418	363	13.104	4.033	7.373	1.440	377	13.223	26.327
BEGIJNENDIJK	1.561	2.388	103	91	4.143	1.308	2.395	380	60	4.143	8.286
BEKKEVOORT	1.070	1.513	89	53	2.725	852	1.511	278	46	2.687	5.412
BERTEM	1.743	2.201	129	85	4.158	1.545	2.210	432	94	4.281	8.439
BIERBEEK	1.882	2.207	85	83	4.257	1.683	2.225	346	82	4.336	8.593
BOORTMEERBEEK	2.134	2.904	155	156	5.349	1.686	2.924	550	134	5.294	10.643
BOUTERSEM	1.310	1.836	108	65	3.319	1.032	1.832	362	64	3.290	6.609
DIEST	4.442	5.661	281	292	10.676	3.676	5.688	1.111	310	10.785	21.461
GEETBETS	1.086	1.605	94	53	2.838	861	1.605	318	37	2.821	5.659
GLABBEEK	995	1.356	82	47	2.480	710	1.358	276	37	2.381	4.861
HAACHT	2.422	3.342	185	133	6.082	2.046	3.340	615	160	6.161	12.243
HERENT	3.643	4.615	212	206	8.676	3.144	4.621	902	253	8.920	17.596
HOEGAARDEN	1.028	1.537	76	74	2.715	912	1.520	374	73	2.879	5.594
HOLSBEEK	1.593	2.129	125	77	3.924	1.288	2.114	357	58	3.817	7.741
HULDENBERG	1.544	2.115	118	106	3.883	1.444	2.115	424	102	4.085	7.968
KEERBERGEN	2.274	2.839	131	162	5.406	1.860	2.848	432	204	5.344	10.750
KORTENAKEN	1.442	2.108	122	64	3.736	1.082	2.112	396	49	3.639	7.375
KORTENBERG	3.244	4.210	210	208	7.872	2.906	4.240	777	250	8.173	16.045
LANDEN	2.575	3.961	213	188	6.937	2.141	3.961	962	212	7.276	14.213
LEUVEN	17.952	20.425	1.105	1.532	41.014	16.833	20.377	4.986	1.808	44.004	85.018
LINTER	1.219	1.848	94	60	3.221	1.013	1.835	398	48	3.294	6.515
LUBBEEK	2.641	3.423	140	98	6.302	2.222	3.403	480	112	6.217	12.519
OUD-HEVERLEE	2.212	2.591	104	105	5.012	1.914	2.592	384	103	4.993	10.005
ROTSelaar	2.571	3.482	183	164	6.400	2.185	3.501	568	154	6.408	12.808
SCHERPENHEUVEL-ZICHEM	3.882	5.858	300	256	10.296	3.099	5.865	1.150	290	10.404	20.700
TERVUREN	4.142	5.025	205	244	9.616	3.616	5.080	907	269	9.872	19.488
TIELT-WINGE	1.844	2.513	118	95	4.570	1.538	2.500	435	88	4.561	9.131
TIENEN	5.757	8.555	540	538	15.390	4.720	8.569	2.222	666	16.177	31.567
TREMELO	2.238	3.227	176	195	5.836	1.785	3.215	542	177	5.719	11.555
ZOUTLEEUW	1.494	2.184	109	77	3.864	1.160	2.175	453	69	3.857	7.721
ARR. NIJVEL	69.227	78.296	3.842	5.535	156.900	61.232	78.715	17.131	7.166	164.244	321.144
BEVEKOM	1.284	1.485	71	73	2.913	982	1.474	314	84	2.854	5.767
EIGENBRAKEL	6.818	8.069	346	559	15.792	6.180	8.125	1.600	761	16.666	32.458
KASTEELBRAKEL	1.604	2.067	115	169	3.955	1.431	2.076	439	186	4.132	8.087
CHASTRE	1.300	1.321	55	81	2.757	1.231	1.344	266	112	2.953	5.710
CHAUMONT-GISTOUX	1.911	2.055	84	161	4.211	1.711	2.061	372	199	4.343	8.554
COURT-SAINT-ETIENNE	1.680	1.885	96	140	3.801	1.463	1.882	416	155	3.916	7.717
GENEPIEN	2.744	3.203	154	232	6.333	2.331	3.177	702	279	6.489	12.822
GRAVEN	2.217	2.562	171	160	5.110	1.971	2.561	609	170	5.311	10.421
HELECINE	600	737	41	39	1.417	409	742	216	56	1.423	2.840
INCOURT	721	856	56	68	1.701	616	854	232	61	1.763	3.464
ITTER	1.056	1.265	82	98	2.501	916	1.258	328	112	2.614	5.115
GELDENAKEN	1.974	2.460	144	201	4.779	1.838	2.463	685	227	5.213	9.992
TERHULPEN	1.537	1.672	72	109	3.390	1.448	1.670	357	166	3.641	7.031
LASNE	2.934	3.040	124	229	6.327	2.524	3.088	497	293	6.402	12.729
MONT-SAINT-GUIBERT	1.145	1.211	46	99	2.501	956	1.230	239	107	2.532	5.033
NIJVEL	4.803	5.605	305	476	11.189	4.264	5.652	1.432	680	12.028	23.217
ORP-JAUCHE	1.254	1.699	89	101	3.143	1.057	1.687	487	133	3.364	6.507
OTTIGNIES-LOUVAIN-LA-NVE	5.847	5.144	173	289	11.453	4.999	5.148	778	438	11.363	22.816
PERWIJS	1.257	1.584	87	108	3.036	1.099	1.572	414	113	3.198	6.234
RAMILLIES	966	1.167	76	99	2.308	765	1.163	293	81	2.302	4.610
REBECQ	1.791	2.276	141	184	4.392	1.713	2.267	574	178	4.732	9.124
RIXENSART	4.503	5.050	233	337	10.123	4.030	5.141	1.126	514	10.811	20.934
TUBEKE	4.231	5.177	322	383	10.113	3.611	5.192	1.190	449	10.442	20.555
VILLERS-LA-VILLE	1.783	2.004	108	141	4.036	1.496	2.015	500	157	4.168	8.204
WALHAIN	1.051	1.191	80	67	2.389	871	1.185	268	65	2.389	4.778
WATERLOO	5.979	6.757	267	408	13.411	5.639	6.846	1.329	635	14.449	27.860
WAVER	6.237	6.754	304	524	13.819	5.681	6.842	1.468	755	14.746	28.565

WOONPLAATS	MANNEN					VROUWEN					ALGEMEEN TO-TAAL
	ONGE-HUWD	GEHUWD	WEDUW-STAAT	UIT DE ECHT GE-SCHIEDEN	TOTAAL	ONGE-HUWD	GEHUWD	WEDUW-STAAT	UIT DE ECHT GE-SCHIEDEN	TOTAAL	
	TABEL 00.03 A										
N.I.S. VOLKS- EN WONINGTELLING VAN 1991											
TOTALE BEVOLKING NAAR BURGERLIJKE STAAT EN GESLACHT											
ALLE ADMINISTRATIEVE EENHEDEN											
(NB - GEHUWD, OMVAT EVENEENS WETTELIJK GESCHIEDEN VAN TAFEL EN BED)											
HENEGOUWEN	260.968	310.582	19.020	25.973	616.543	223.531	313.455	95.915	29.347	662.248	1.278.791
ARR. AAT	15.679	19.045	1.255	1.514	37.493	12.926	19.154	5.681	1.531	39.292	76.785
AAT	4.878	5.865	382	572	11.697	4.121	5.908	1.772	582	12.383	24.080
BELOIL	2.679	3.272	242	259	6.452	2.048	3.265	1.013	286	6.612	13.064
BERNISSART	2.384	2.848	153	218	5.603	1.986	2.851	812	204	5.853	11.456
BRUGELLETTE	671	767	47	73	1.558	615	794	199	59	1.667	3.225
CHIEVRES	1.177	1.482	105	98	2.862	938	1.513	419	111	2.981	5.843
ELZELE	1.063	1.367	97	85	2.612	921	1.381	403	82	2.787	5.399
VLOESBERG	580	748	44	47	1.419	528	746	257	47	1.578	2.997
FRASNES-LEZ-ANVAING	2.247	2.696	185	162	5.290	1.769	2.696	806	160	5.431	10.721
ARR. CHARLEROI	86.309	102.674	6.043	9.492	204.518	74.303	103.033	33.411	11.107	221.854	426.372
AISEAU-PRESLES	2.238	2.751	118	192	5.299	1.980	2.757	687	203	5.627	10.926
CHAPELLE-LEZ-HERLAIMONT	2.803	3.548	186	240	6.777	2.473	3.592	991	352	7.408	14.185
CHARLEROI	41.597	48.285	3.099	5.324	98.305	35.838	48.420	17.281	6.370	107.909	206.214
CHATELET	7.446	8.854	498	721	17.519	6.279	8.912	3.010	818	19.019	36.538
COURCELLES	5.873	7.311	399	611	14.194	4.958	7.294	2.384	635	15.271	29.465
FARCIENNES	2.663	2.899	138	169	5.869	2.244	2.914	841	196	6.195	12.064
FLEURUS	4.580	5.589	317	382	10.868	4.000	5.589	1.654	396	11.639	22.507
FONTAINE-L'EVEQUE	3.616	4.254	229	324	8.423	3.121	4.304	1.385	379	9.189	17.612
GERPINNES	2.237	2.976	127	208	5.548	2.026	2.957	691	230	5.904	11.452
LES BONS VILLERS	1.733	2.016	115	138	4.002	1.499	2.013	579	169	4.260	8.262
MANAGE	4.364	5.294	309	451	10.418	3.764	5.321	1.486	501	11.072	21.490
MONTIGNIES-LE-TILLEUL	1.825	2.628	146	219	4.818	1.617	2.642	749	283	5.291	10.109
PONT-A-CELLES	3.125	3.856	235	298	7.514	2.615	3.851	1.079	322	7.867	15.381
SENEFFE	2.209	2.413	127	215	4.964	1.889	2.467	594	253	5.203	10.167
ARR. BERGEN	52.149	59.788	3.676	4.804	120.417	45.028	61.612	19.553	5.675	131.868	252.285
BOUSSU	4.227	5.076	273	368	9.944	3.552	5.111	1.689	380	10.732	20.676
COLFONTAINE	4.502	5.045	305	408	10.260	3.877	5.104	1.814	475	11.270	21.530
DOUR	3.539	4.136	309	307	8.291	2.942	4.128	1.659	321	9.050	17.341
FRAMERIES	4.117	5.156	348	417	10.038	3.644	5.229	1.905	454	11.232	21.270
HENSIES	1.533	1.708	89	98	3.428	1.209	1.713	458	96	3.476	6.904
HONNELLES	1.006	1.234	77	79	2.396	859	1.239	346	75	2.519	4.915
JURBEKE	1.708	2.026	103	144	3.981	1.379	2.248	536	149	4.312	8.293
LENS	791	922	44	70	1.827	644	939	271	44	1.898	3.725
BERGEN	19.554	20.597	1.236	1.962	43.349	17.300	21.970	6.507	2.600	48.377	91.726
QUAREGNON	3.982	4.806	318	351	9.457	3.403	4.788	1.563	361	10.115	19.572
QUEVY	1.481	1.872	127	106	3.586	1.208	1.872	537	104	3.721	7.307
QUIEVRAIN	1.437	1.703	104	113	3.357	1.213	1.692	548	118	3.571	6.928
SAINT-GHISLAIN	4.272	5.507	343	381	10.503	3.798	5.579	1.720	498	11.595	22.098
ARR. MOESKROEN	14.184	17.968	1.169	1.272	34.593	12.303	18.097	4.911	1.458	36.769	71.362
KOMEN-WAASTEN	3.599	4.590	300	275	8.764	3.058	4.596	1.147	284	9.085	17.849
MOESKROEN	10.585	13.378	869	997	25.829	9.245	13.501	3.764	1.174	27.684	53.513
ARR. ZINNIK	34.137	41.596	2.488	3.345	81.566	28.924	41.980	11.922	3.758	86.584	168.150
'S GRAVENBRAKEL	3.721	4.318	236	362	8.637	3.208	4.346	1.199	427	9.180	17.817
ECAUSSINNES	1.882	2.376	175	223	4.656	1.583	2.380	700	200	4.863	9.519
EDINGEN	2.217	2.535	138	156	5.046	1.788	2.568	683	173	5.212	10.258
LA LOUVIERE	15.256	19.096	1.059	1.551	36.962	12.966	19.202	5.571	1.731	39.470	76.432
LE ROEULX	1.621	1.975	104	164	3.864	1.334	1.997	498	151	3.980	7.844
LESSEN	3.092	3.962	333	385	7.772	2.502	3.955	1.410	437	8.304	16.076
OPZULLIK	1.317	1.668	98	99	3.182	1.094	1.682	342	111	3.229	6.411
ZINNIK	5.031	5.666	345	405	11.447	4.449	5.850	1.519	528	12.346	23.793
ARR. THUIN	29.088	35.692	2.144	2.756	69.680	24.598	35.694	10.478	2.816	73.586	143.266
ANDERLUES	2.249	2.868	169	245	5.531	1.808	2.872	997	213	5.890	11.421
BEAUMONT	1.275	1.480	104	123	2.982	1.159	1.487	418	129	3.193	6.175
BINCHE	6.269	8.461	497	602	15.829	5.279	8.464	2.634	631	17.008	32.837
CHIMAY	2.165	2.214	135	167	4.681	1.939	2.225	567	160	4.891	9.572
ERQUELINES	1.971	2.366	151	199	4.687	1.675	2.372	766	203	5.016	9.703
ESTINNES	1.450	1.817	103	137	3.507	1.272	1.817	448	119	3.656	7.163
FROIDCHAPPELLE	607	669	44	68	1.388	531	647	208	43	1.429	2.817
HAM-SUR-HEURE-MALINNES	2.463	3.181	176	265	6.085	2.137	3.189	802	280	6.408	12.493
LOBBES	1.134	1.307	72	96	2.609	954	1.308	356	109	2.727	5.336
MERBES-LE-CHATEAU	843	972	58	75	1.948	679	967	276	86	2.008	3.956



WOONPLAATS	MANNEN					VROUWEN					ALGEMEEN TO-TAAL
	ONGE-HUWD	GEHUWD	WEDUW-STAAT	UIT DE ECHT-GE-SCHIEDEN	TOTAAL	ONGE-HUWD	GEHUWD	WEDUW-STAAT	UIT DE ECHT-GE-SCHIEDEN	TOTAAL	
MOMIGNIES	1.129	1.220	79	83	2.511	948	1.206	327	88	2.569	5.080
MORLANWELZ	3.634	4.473	293	341	8.741	2.959	4.453	1.510	356	9.278	18.019
SIVRY-RANCE	915	1.124	57	93	2.189	761	1.108	273	95	2.237	4.426
THUIN	2.984	3.540	206	262	6.992	2.497	3.579	896	304	7.276	14.268
ARR. DOORNIK	29.422	33.819	2.245	2.790	68.276	25.449	33.885	9.959	3.002	72.295	140.571
ANTOING	1.612	1.871	138	165	3.786	1.304	1.852	609	176	3.941	7.727
BRUNEAUT	1.577	1.854	125	112	3.668	1.283	1.853	550	116	3.802	7.470
CELLES	1.224	1.326	98	66	2.714	958	1.321	383	63	2.725	5.439
ESTAIMPUIS	1.909	2.410	146	154	4.619	1.688	2.411	605	162	4.866	9.485
LEUZE-EN-HAINAUT	2.583	3.165	230	244	6.222	2.287	3.165	937	258	6.647	12.869
MONT-DE-L'ENCLUS	614	782	62	55	1.513	497	773	219	38	1.527	3.040
PECQ	1.020	1.339	81	79	2.519	838	1.344	327	71	2.580	5.099
PERUWELZ	3.562	3.927	247	320	8.056	2.979	3.923	1.234	346	8.482	16.538
RUMES	1.052	1.336	95	71	2.554	878	1.326	349	65	2.618	5.172
DOORNIK	14.269	15.809	1.023	1.524	32.625	12.737	15.917	4.746	1.707	35.107	67.732
PROV. LUIK	209.551	237.812	14.454	21.846	483.663	180.525	238.377	70.933	26.148	515.983	999.646
ARR. HOEI	19.773	22.567	1.401	2.183	45.924	16.844	22.549	6.553	2.241	48.187	94.111
AMAY	2.549	3.104	205	313	6.171	2.179	3.121	959	356	6.615	12.786
ANTHISNES	758	894	48	84	1.784	646	889	215	76	1.826	3.610
BURDINNE	476	603	32	53	1.164	401	602	171	47	1.221	2.385
CLAVIER	866	899	54	64	1.883	750	891	235	54	1.930	3.813
ENGIS	1.195	1.460	93	135	2.883	953	1.461	383	130	2.927	5.810
FERRIERES	801	951	44	83	1.879	723	939	247	67	1.976	3.855
HAMOIR	715	813	38	55	1.621	606	818	233	66	1.723	3.344
HERON	847	890	58	76	1.871	679	886	295	67	1.927	3.798
HOEI	3.838	4.012	286	575	8.711	3.340	4.017	1.497	632	9.486	18.197
MARCHIN	1.089	1.132	60	98	2.379	907	1.117	296	116	2.436	4.815
MODAVE	680	825	52	79	1.636	572	821	192	68	1.653	3.289
NANDRIN	949	1.086	61	87	2.183	814	1.082	235	87	2.218	4.401
OUFFET	570	579	48	41	1.238	432	581	150	34	1.197	2.435
TINLOT	414	465	27	42	948	376	461	118	32	987	1.935
VERLAINE	630	779	31	44	1.484	548	776	156	35	1.515	2.999
VILLERS-LE-BOUILLET	1.102	1.215	61	108	2.486	917	1.209	328	110	2.564	5.050
WANZE	2.294	2.860	203	246	5.603	2.001	2.878	843	264	5.986	11.589
ARR. LUIK	120.730	138.801	8.658	14.374	282.563	105.280	139.086	43.946	17.830	306.142	588.705
ANS	5.464	6.822	376	561	13.223	4.682	6.919	1.928	802	14.331	27.554
AWANS	1.507	1.972	107	127	3.713	1.416	1.986	508	152	4.062	7.775
AYWAILLE	1.954	2.172	149	218	4.493	1.676	2.167	608	223	4.674	9.167
BITSINGEN	1.677	1.995	126	126	3.924	1.430	1.984	492	145	4.051	7.975
BEYNE-HEUSAY	2.302	2.780	156	219	5.457	1.881	2.833	789	295	5.798	11.255
BLEGNY	2.588	2.872	125	200	5.785	2.178	2.884	585	221	5.868	11.653
CHAUDFONTAINE	4.109	5.037	298	387	9.831	3.654	5.119	1.313	509	10.595	20.426
COMBLAIN-AU-PONT	1.093	1.230	67	89	2.479	891	1.231	377	125	2.624	5.103
DALHEM	1.279	1.464	71	99	2.913	1.111	1.462	252	88	2.913	5.826
ESNEUX	2.642	2.988	190	313	6.133	2.322	3.023	899	341	6.585	12.718
FLEMALLE	5.045	6.588	422	648	12.703	4.298	6.659	2.109	731	13.797	26.500
FLERON	3.146	3.896	203	313	7.558	2.867	3.956	1.111	421	8.355	15.913
GRACE-HOLLOGNE	4.461	5.568	314	408	10.751	3.852	5.575	1.420	489	11.336	22.087
HERSTAL	7.172	8.822	591	872	17.457	6.031	8.939	2.969	1.055	18.994	36.451
JUPRELLE	1.605	1.920	111	116	3.752	1.368	1.909	480	130	3.887	7.639
LUIK	40.823	42.317	3.048	6.204	92.392	36.329	41.864	16.102	7.909	102.204	194.596
NEUPRE	1.800	2.271	87	152	4.310	1.557	2.291	434	183	4.465	8.775
OUPEYE	4.691	5.741	264	474	11.170	4.203	5.802	1.483	599	12.087	23.257
SAINT-NICOLAS	4.722	5.966	302	428	11.418	4.132	5.955	1.794	518	12.399	23.817
SERAING	11.870	14.446	1.008	1.553	28.877	10.203	14.553	5.329	1.876	31.961	60.838
SOUMAGNE	2.972	3.367	170	239	6.748	2.467	3.385	774	277	6.903	13.651
SPRIMONT	2.446	2.623	148	225	5.442	2.141	2.631	653	240	5.665	11.107
TROOZ	1.605	1.900	96	124	3.725	1.371	1.881	467	159	3.878	7.603
WEZET	3.757	4.044	229	279	8.309	3.220	4.078	1.070	342	8.710	17.019
ARR. VERVIERS	56.389	60.477	3.299	4.176	124.341	47.811	60.739	15.761	4.848	129.159	253.500
AMEL	1.208	1.140	64	21	2.433	890	1.144	259	15	2.308	4.741
AUBEL	876	834	52	27	1.789	739	837	220	33	1.829	3.618
BAELEN	724	818	43	58	1.643	664	830	153	43	1.690	3.333
BULLINGEN	1.301	1.264	54	18	2.637	990	1.260	278	22	2.550	5.187

WOONPLAATS	MANNEN					VROUWEN					ALGEMEEN TO-TAAL
	ONGE-HUWD	GEHUWD	WEDUW-STAAT	UIT DE ECHT-GE-SCHIEDEN	TOTAAL	ONGE-HUWD	GEHUWD	WEDUW-STAAT	UIT DE ECHT-GE-SCHIEDEN	TOTAAL	
	N.I.S. TABEL OO.03 A BLZ. 6.- VOLKS- EN WONINGTELLING VAN 1991 TOTALE BEVOLKING NAAR BURGERLIJKE STAAT EN GESLACHT ALLE ADMINISTRATIEVE EENHEDEN (NB - GEHUWD, OMVAT EVENEENS WETTELIJK GESCHIEDEN VAN TAFEL EN BED)										
BURG-REULAND	918	909	41	19	1.887	681	913	223	12	1.829	3.716
BUTGENBACH	1.190	1.284	48	33	2.555	904	1.269	288	30	2.491	5.046
DISON	3.145	3.170	214	304	6.833	2.628	3.206	887	351	7.072	13.905
EUPEN	3.573	4.193	231	291	8.288	3.115	4.206	1.189	363	8.873	17.161
HERVE	3.491	3.801	174	208	7.674	3.101	3.847	762	244	7.954	15.628
JALHAY	1.430	1.574	64	101	3.169	1.210	1.569	263	101	3.143	6.312
KELMIS	2.038	2.437	117	207	4.799	1.610	2.484	516	211	4.821	9.620
LIERNEUX	816	697	46	44	1.603	598	705	204	37	1.544	3.147
LIMBURG	1.120	1.290	78	85	2.573	964	1.287	339	101	2.691	5.264
LONTZEN	1.010	1.095	42	71	2.218	858	1.100	230	65	2.253	4.471
MALMEDY	2.141	2.505	139	163	4.948	1.911	2.523	728	181	5.343	10.291
OLNE	758	849	29	56	1.692	634	843	136	62	1.675	3.367
PEPINSTER	1.968	2.135	126	188	4.417	1.654	2.126	596	219	4.595	9.012
PLOMBIERES	2.017	2.149	102	108	4.376	1.597	2.132	486	114	4.329	8.705
RAEREN	2.037	2.246	95	151	4.529	1.613	2.295	448	168	4.524	9.053
SANKT-VITH	1.951	2.144	93	60	4.248	1.662	2.165	481	67	4.375	8.623
SPA	2.155	2.255	151	245	4.806	1.937	2.267	838	292	5.334	10.140
STAVELOT	1.465	1.471	78	86	3.100	1.162	1.470	429	110	3.171	6.271
STOUMONT	566	640	35	37	1.278	464	624	196	32	1.316	2.594
THEUX	2.226	2.420	146	151	4.943	1.991	2.414	540	177	5.122	10.065
THIMISTER-CLERMONT	1.034	1.061	39	39	2.173	933	1.058	158	39	2.188	4.361
TROIS-PONTS	432	543	29	30	1.034	430	548	145	39	1.162	2.196
VERVIERS	11.598	12.047	781	1.217	25.643	10.229	12.107	3.948	1.555	27.839	53.482
WEISMES	1.407	1.477	74	54	3.012	1.091	1.476	320	47	2.934	5.946
WELKENRAEDT	1.794	2.029	114	104	4.041	1.551	2.034	501	118	4.204	8.245
ARR. BORGWORM	12.659	15.967	1.096	1.113	30.835	10.590	16.003	4.673	1.229	32.495	63.330
BERLOZ	490	633	41	35	1.199	358	626	179	31	1.194	2.393
BRAIVES	977	1.232	88	80	2.377	834	1.230	383	86	2.533	4.910
CRISNEE	470	608	25	36	1.139	383	609	128	38	1.158	2.297
DONCEEL	459	601	49	30	1.139	386	601	151	21	1.159	2.298
FAIMES	596	728	57	41	1.422	481	718	185	47	1.431	2.853
FEXHE-LE-HAUT-CLOCHER	521	690	52	43	1.306	484	706	171	36	1.397	2.703
GEER	520	589	48	40	1.197	444	599	161	33	1.237	2.434
HANNUIT	2.326	2.997	234	196	5.753	2.026	3.010	885	230	6.151	11.904
LIJSEM	550	684	47	49	1.330	431	678	240	35	1.384	2.714
OERLE	640	804	51	59	1.554	549	802	210	61	1.622	3.176
REMICOURT	863	1.142	70	80	2.155	746	1.141	372	70	2.329	4.484
SAINT-GEORGES-SUR-MEUSE	1.347	1.683	94	120	3.244	1.106	1.681	491	136	3.414	6.658
BORGWORM	2.515	3.127	207	258	6.107	2.047	3.161	957	368	6.533	12.640
WASSEIGES	385	449	33	46	913	315	441	160	37	953	1.866
LIMBURG	162.756	198.055	8.061	7.728	376.600	134.851	198.189	32.833	7.962	373.835	750.435
ARR. HASSELT	77.906	96.678	3.928	4.145	182.657	65.667	96.611	16.400	4.377	183.055	365.712
AS	1.419	1.783	59	82	3.343	1.189	1.773	288	66	3.316	6.659
BERINGEN	7.863	9.810	398	318	18.389	6.700	9.772	1.430	308	18.210	36.599
DIEPENBEEK	3.572	4.342	171	174	8.259	2.916	4.325	592	127	7.960	16.219
GENK	14.112	15.405	506	647	30.670	11.905	15.337	2.701	726	30.669	61.339
GINGELOM	1.347	2.064	117	74	3.602	1.057	2.058	505	59	3.679	7.281
HALEN	1.530	2.172	124	73	3.899	1.235	2.188	368	56	3.847	7.746
HAM	1.770	2.455	116	81	4.422	1.433	2.461	360	63	4.317	8.739
HASSELT	13.861	16.949	741	990	32.541	12.369	16.975	3.431	1.295	34.070	66.611
HERK-DE-STAD	2.200	2.926	117	105	5.348	1.939	2.916	466	101	5.422	10.770
HEUSDEN-ZOLDER	6.389	7.623	259	250	14.521	5.311	7.579	941	241	14.072	28.593
LEOPOLDSBURG	2.724	3.707	170	188	6.789	2.340	3.713	647	168	6.868	13.657
LUMMEN	2.652	3.520	152	107	6.431	2.098	3.524	474	105	6.201	12.632
NIEUWERKERKEN	1.207	1.661	74	57	2.999	970	1.667	262	40	2.939	5.938
OPGLABBEK	1.774	2.197	68	56	4.095	1.455	2.180	237	57	3.929	8.024
SINT-TRUIDEN	7.372	9.836	477	561	18.246	6.063	9.869	2.232	584	18.748	36.994
TESSENDERLO	2.989	3.938	174	141	7.242	2.524	3.957	570	165	7.216	14.458
ZONHOVEN	3.732	4.700	153	162	8.747	3.073	4.712	686	160	8.631	17.378
ZUTENDAAL	1.393	1.590	52	79	3.114	1.090	1.605	210	56	2.961	6.075
ARR. MAASEIK	45.721	53.411	1.956	1.706	102.794	37.079	53.479	7.546	1.668	99.772	202.566
BOCHOLT	2.396	2.927	112	75	5.510	2.009	2.920	410	66	5.405	10.915
BREE	3.061	3.550	141	100	6.852	2.573	3.557	596	108	6.834	13.686
DILSEN-STOKKEM	3.785	4.392	193	162	8.532	3.057	4.418	755	156	8.386	16.918
HAMONT-ACHEL	2.802	3.363	133	120	6.418	2.138	3.375	490	95	6.098	12.516

WOONPLAATS	MANNEN					VROUWEN					ALGEMEEN TO-TAAL
	ONGE- HUWD	GEHUWD	WEDUW- STAAT	UIT DE ECHT- GE- SCHEIDEN	TOTAAL	ONGE- HUWD	GEHUWD	WEDUW- STAAT	UIT DE ECHT- GE- SCHEIDEN	TOTAAL	
	TABEL 00.03 A										
N.I.S. VOLKS- EN WONINGTELLING VAN 1991											
TOTALE BEVOLKING NAAR BURGERLIJKE STAAT EN GESLACHT											
ALLE ADMINISTRATIEVE EENHEDEN											
(NB - GEHUWD, OMVAT EVENEENS WETTELIJK GESCHIEDEN VAN TAFEL EN BED)											
HECHTEL-EKSEL	2.215	2.691	103	94	5.103	1.716	2.695	365	106	4.882	9.985
HOUTHALEN-HELCHTEREN	6.313	7.204	201	214	13.932	5.281	7.199	861	228	13.569	27.501
KINROOI	2.472	2.908	119	70	5.569	1.935	2.912	367	49	5.263	10.832
LOMMELE	6.196	7.397	300	276	14.169	5.017	7.402	1.050	287	13.756	27.925
MAASEIK	4.796	5.606	206	219	10.827	3.828	5.574	903	194	10.499	21.326
MEEUWEN-GRUITRODE	2.686	3.030	96	49	5.861	2.239	3.030	329	68	5.666	11.527
NEERPELT	3.168	3.675	129	120	7.092	2.603	3.692	513	125	6.933	14.025
OVERPELT	2.607	3.118	100	96	5.921	2.093	3.140	450	92	5.775	11.696
PEER	3.224	3.550	123	111	7.008	2.590	3.565	457	94	6.706	13.714
ARR. TONGEREN	39.129	47.966	2.177	1.877	91.149	32.105	48.099	8.887	1.917	91.008	182.157
ALKEN	2.185	2.715	119	86	5.105	1.839	2.722	396	101	5.058	10.163
BILZEN	6.032	7.075	300	255	13.662	5.004	7.130	1.220	299	13.653	27.315
BORGLOON	2.000	2.777	127	85	4.989	1.652	2.780	609	88	5.129	10.118
HEERS	1.282	1.793	98	67	3.240	970	1.792	413	60	3.235	6.475
HERSTAPPE	18	26	1	2	47	16	24	6	-	46	93
HOESELT	1.921	2.302	102	90	4.415	1.574	2.306	345	63	4.288	8.703
KORTESSEM	1.728	1.984	78	63	3.853	1.473	1.988	355	69	3.885	7.738
LANAKEN	4.930	5.740	253	299	11.222	3.941	5.716	977	254	10.888	22.110
MAASMECHELEN	7.609	8.821	328	359	17.117	6.332	8.805	1.541	348	17.026	34.143
RIEMST	3.325	3.994	203	112	7.634	2.707	4.010	749	104	7.570	15.204
TONGEREN	5.844	7.867	416	352	14.479	4.824	7.946	1.761	441	14.972	29.451
VOEREN	923	1.109	57	43	2.132	749	1.103	205	37	2.094	4.226
WELLEN	1.332	1.763	95	64	3.254	1.024	1.777	310	53	3.164	6.418
LUXEMBURG	52.491	55.893	3.085	2.972	114.441	44.216	55.923	15.166	3.067	118.372	232.813
ARR. AARLEN	10.512	12.292	625	716	24.145	8.654	12.299	3.042	805	24.800	48.945
AARLEN	5.093	5.814	269	391	11.567	4.228	5.794	1.385	448	11.855	23.422
ATTERT	798	787	44	26	1.655	629	789	179	29	1.626	3.281
AUBANGE	2.936	3.673	211	204	7.024	2.390	3.711	994	237	7.332	14.356
MARTELANGE	317	362	26	17	722	244	357	136	15	752	1.474
MESSANCY	1.368	1.656	75	78	3.177	1.163	1.648	348	76	3.235	6.412
ARR. BASTENAKEN	9.145	8.821	451	355	18.772	7.420	8.825	2.462	357	19.064	37.836
BASTENAKEN	2.957	2.785	132	120	5.994	2.539	2.791	721	142	6.193	12.187
BERTOONE	686	596	29	14	1.325	486	593	147	9	1.235	2.560
FAUVILLERS	424	413	23	14	874	326	403	95	16	840	1.714
GOUVY	1.061	1.016	64	42	2.183	816	1.022	288	41	2.167	4.350
HOUFFALIZE	959	1.005	55	44	2.063	806	1.011	340	28	2.185	4.248
SAINTE-ODE	502	496	20	30	1.048	392	494	144	21	1.051	2.099
VAUX-SUR-SURE	944	882	45	16	1.887	717	891	241	15	1.864	3.751
VIELSALM	1.612	1.628	83	75	3.398	1.338	1.620	486	85	3.529	6.927
ARR. MARCHE-EN-FAMENNE	10.374	10.991	627	751	22.743	9.057	10.967	3.040	715	23.779	46.522
DURBUY	1.852	2.134	106	178	4.270	1.603	2.117	633	164	4.517	8.787
EREZEE	543	576	43	51	1.213	472	582	143	24	1.221	2.434
HOTTON	994	1.083	55	63	2.195	879	1.078	243	60	2.260	4.455
LA ROCHE-EN-ARDENNE	890	917	75	61	1.943	728	921	296	65	2.010	3.953
MANHAY	655	614	49	47	1.365	499	599	201	34	1.333	2.698
MARCHE-EN-FAMENNE	3.460	3.577	169	228	7.434	3.175	3.583	965	268	7.991	15.425
NASSOGNE	1.007	1.042	62	55	2.166	846	1.049	277	46	2.218	4.384
RENDEUX	452	513	28	37	1.030	371	504	142	29	1.046	2.076
TENNEVILLE	521	535	40	31	1.127	484	534	140	25	1.183	2.310
ARR. NEUFCHATEAU	12.293	12.723	726	577	26.319	10.484	12.727	3.596	570	27.377	53.696
BERTRIX	1.793	1.812	104	80	3.789	1.560	1.821	503	80	3.964	7.753
BOUILLON	1.210	1.312	87	56	2.665	991	1.318	434	60	2.803	5.468
DAVERDISSE	314	360	19	14	707	268	354	126	12	760	1.467
HERBEUMONT	286	335	27	24	672	239	340	143	21	743	1.415
LEGLISE	861	777	53	35	1.726	626	775	234	25	1.660	3.386
LIBIN	936	1.000	52	49	2.037	851	1.004	241	37	2.133	4.170
LIBRAMONT-CHEVIGNY	1.985	2.076	80	73	4.214	1.798	2.087	461	89	4.435	8.649
NEUFCHATEAU	1.421	1.379	83	52	2.935	1.145	1.379	423	55	3.002	5.937

WOONPLAATS	MANNEN					VROUWEN					ALGEMEEN TO-TAAL
	ONGE-HUWD	GEHUWD	WEDUW-STAAT	UIT DE ECHT-GE-SCHIEDEN	TOTAAL	ONGE-HUWD	GEHUWD	WEDUW-STAAT	UIT DE ECHT-GE-SCHIEDEN	TOTAAL	
N.I.S. TABEL 00.03 A BLZ. 8.- VOLKS- EN WONINGTELLING VAN 1991 TOTALE BEVOLKING NAAR BURGERLIJKE STAAT EN GESLACHT ALLE ADMINISTRATIEVE EENHEDEN (NB - GEHUWD, OMVAT EVENEENS WETTELIJK GESCHIEDEN VAN TAFEL EN BED)											
PALISEUL	1.114	1.176	80	35	2.405	938	1.166	312	48	2.464	4.869
SAINT-HUBERT	1.289	1.365	71	82	2.807	1.068	1.356	388	70	2.882	5.689
TELLIN	447	487	27	44	1.005	422	488	138	37	1.085	2.090
WELLIN	637	644	43	33	1.357	578	639	193	36	1.446	2.803
ARR. VIRTON	10.167	11.066	656	573	22.462	8.601	11.105	3.026	620	23.352	45.814
CHINY	1.031	1.154	78	55	2.318	826	1.151	317	53	2.347	4.665
ETALLE	885	945	62	41	1.933	746	941	214	43	1.944	3.877
FLORENVILLE	1.246	1.325	105	84	2.760	1.032	1.324	468	105	2.929	5.689
HABAY	1.449	1.522	72	76	3.119	1.164	1.525	378	65	3.132	6.251
MEIX-DEVANT-VIRTON	617	652	44	25	1.338	502	656	158	25	1.341	2.679
MUSSON	819	948	48	51	1.866	662	957	212	43	1.874	3.740
ROUVROY	452	432	18	27	929	394	438	115	29	976	1.905
SAINT-LEGER	685	728	33	35	1.481	574	722	159	32	1.487	2.968
TINTIGNY	718	815	57	26	1.616	628	820	223	33	1.704	3.320
VIRTON	2.265	2.545	139	153	5.102	2.073	2.571	782	192	5.618	10.720
PROV. NAMEN	91.558	100.741	5.707	7.735	205.741	79.202	100.859	28.740	8.775	217.576	423.317
ARR. DINANT	20.724	22.143	1.241	1.433	45.541	17.893	22.116	6.432	1.585	48.026	93.567
ANHEE	1.419	1.566	101	99	3.185	1.269	1.552	478	120	3.419	6.604
BEAURAING	1.827	1.880	106	84	3.897	1.657	1.895	522	103	4.177	8.074
BIEVRE	726	724	42	30	1.522	579	716	189	17	1.501	3.023
CINEY	3.121	3.259	139	181	6.700	2.765	3.265	963	237	7.230	13.930
DINANT	2.661	2.747	166	257	5.831	2.370	2.766	908	308	6.352	12.183
GEDINNE	902	1.047	62	52	2.063	824	1.036	300	48	2.208	4.271
HAMOIS	1.319	1.409	80	73	2.881	1.170	1.411	296	80	2.957	5.838
HASTIERE	920	1.086	73	98	2.177	701	1.058	355	93	2.207	4.384
HAVELANGE	933	1.053	46	61	2.093	818	1.054	299	65	2.236	4.329
HOUVET	968	955	70	63	2.056	719	956	326	64	2.065	4.121
ONHAYE	657	663	36	44	1.400	533	675	191	41	1.440	2.840
ROCHFERT	2.506	2.649	143	180	5.478	2.181	2.635	733	199	5.748	11.226
SOMME-LEUZE	636	829	45	46	1.556	541	808	185	53	1.587	3.143
VRESSE-SUR-SEMOIS	600	620	43	50	1.313	478	614	218	46	1.356	2.669
VVOIR	1.529	1.656	89	115	3.389	1.288	1.675	469	111	3.543	6.932
ARR. NAMEN	58.109	64.171	3.571	5.247	131.098	50.707	64.373	18.344	6.148	139.572	270.670
ANDENNE	5.034	5.421	330	484	11.269	4.169	5.433	1.665	539	11.806	23.075
ASSESE	1.308	1.341	63	62	2.774	1.109	1.332	247	69	2.757	5.531
EGHEZEE	2.576	3.026	157	156	5.915	2.148	3.022	790	185	6.145	12.060
FERNELMONT	1.219	1.409	65	93	2.786	1.038	1.402	390	88	2.918	5.704
FLOREFFE	1.373	1.611	77	146	3.207	1.232	1.602	419	129	3.382	6.589
FOSSÉS-LA-VILLE	1.690	2.006	119	159	3.974	1.367	1.993	538	152	4.050	8.024
GEMBLoux	4.137	4.748	244	308	9.437	3.427	4.735	1.194	370	9.726	19.163
GESVES	1.091	1.135	82	88	2.396	918	1.130	303	109	2.460	4.856
JEMEPE-SUR-SAMBRE	3.572	4.251	222	354	8.399	3.045	4.264	1.198	349	8.856	17.255
LA BRUYERE	1.543	1.752	73	119	3.487	1.388	1.763	382	118	3.651	7.138
METTET	2.277	2.538	155	146	5.116	1.844	2.533	689	154	5.220	10.336
NAMEN	22.352	23.378	1.315	2.226	49.271	20.508	23.578	7.116	2.970	54.172	103.443
OHEY	801	931	44	70	1.846	715	924	216	53	1.908	3.754
PROFONDEVILLE	2.161	2.299	131	199	4.790	1.834	2.292	561	186	4.873	9.663
SAMBREVILLE	5.630	6.642	399	508	13.179	4.778	6.695	2.163	557	14.193	27.372
SOMBREFFE	1.345	1.683	95	129	3.252	1.187	1.675	473	120	3.455	6.707
ARR. PHILIPPEVILLE	12.725	14.427	895	1.055	29.102	10.602	14.370	3.964	1.042	29.978	59.080
CERFONTAINE	835	1.022	72	57	1.986	701	1.029	285	61	2.076	4.062
COUVIN	3.012	2.995	205	246	6.458	2.417	2.996	876	275	6.564	13.022
DOISCHE	599	704	41	49	1.393	486	684	195	33	1.398	2.791
FLORENNES	2.355	2.606	151	165	5.277	1.931	2.590	673	148	5.342	10.619
PHILIPPEVILLE	1.588	1.767	102	129	3.586	1.295	1.765	441	136	3.637	7.223
VIROINVAL	1.139	1.343	104	124	2.710	962	1.334	479	113	2.888	5.598
WALCOURT	3.197	3.990	220	285	7.692	2.810	3.972	1.015	276	8.073	15.765

WOONPLAATS	MANNEN					VROUWEN					ALGE- MEEN- TO- TAAL
	ONGE- HUWD	GEHUWD	WEDUW- STAAT	UIT DE ECHT GE- SCHEIDEN	TOTAAL	ONGE- HUWD	GEHUWD	WEDUW- STAAT	UIT DE ECHT GE- SCHEIDEN	TOTAAL	
PROV. OOST-VLAANDEREN	265.731	350.575	20.554	20.727	657.587	228.363	350.862	77.060	21.921	678.206	1.335.793
ARR. AALST	49.570	70.067	3.961	3.686	127.284	42.021	70.155	15.305	3.909	131.390	258.674
AALST	14.276	20.637	1.113	1.367	37.393	12.211	20.685	4.632	1.461	38.989	76.382
DENDERLEEUV	3.132	4.628	243	230	8.233	2.602	4.626	861	293	8.382	16.615
ERPE-MERE	3.779	5.041	315	202	9.337	3.090	5.038	1.100	213	9.441	18.778
GERAARDSBERGEN	5.721	8.097	547	516	14.881	4.745	8.094	2.081	479	15.399	30.280
HAALTERT	3.301	4.666	240	204	8.411	2.728	4.647	912	197	8.484	16.895
HERZELE	3.137	4.260	247	154	7.798	2.632	4.275	880	145	7.932	15.730
LEDE	3.352	4.578	245	186	8.361	3.010	4.597	880	232	8.719	17.080
NINOVE	6.530	9.058	496	478	16.562	5.392	9.093	1.938	504	16.927	33.489
SINT-LIEVENS-HOUTEM	1.707	2.467	157	74	4.405	1.487	2.450	510	70	4.517	8.922
ZOTTEGEM	4.635	6.635	358	275	11.903	4.124	6.650	1.511	315	12.600	24.503
ARR. DENDERMONDE	36.513	48.895	2.829	2.573	90.810	30.295	48.966	10.098	2.522	91.881	182.691
BERLARE	2.604	3.411	235	192	6.442	2.078	3.395	692	166	6.331	12.773
BUGGENHOUT	2.627	3.720	223	146	6.716	2.122	3.716	691	144	6.673	13.389
DENDERMONDE	8.334	11.250	637	684	20.905	6.940	11.287	2.618	749	21.594	42.499
HAMME	4.740	6.026	397	304	11.467	3.830	6.031	1.188	283	11.332	22.799
LAARNE	2.358	3.138	168	118	5.782	1.958	3.130	574	123	5.785	11.567
LEBBEKE	3.279	4.527	297	256	8.359	2.596	4.549	979	225	8.349	16.708
WAASMUNSTER	1.920	2.510	97	138	4.665	1.691	2.531	407	110	4.739	9.404
WETTEREN	4.251	6.033	343	395	11.022	3.835	6.026	1.379	393	11.633	22.655
WICHELEN	2.105	2.950	169	135	5.359	1.796	2.965	561	119	5.441	10.800
ZELE	4.295	5.330	263	205	10.093	3.449	5.336	1.009	210	10.004	20.097
ARR. EEKLO	16.215	20.775	1.259	1.157	39.406	13.015	20.774	4.662	1.074	39.525	78.931
ASSENEDE	2.717	3.616	231	149	6.713	2.251	3.590	812	142	6.795	13.508
EEKLO	3.810	4.842	301	358	9.311	3.293	4.868	1.205	355	9.721	19.032
KAPRIJKE	1.366	1.585	103	58	3.112	1.062	1.597	323	48	3.030	6.142
MALDEGEM	4.458	5.766	311	244	10.779	3.517	5.770	1.119	233	10.639	21.418
SINT-LAUREINS	1.356	1.739	134	62	3.291	1.011	1.726	378	52	3.167	6.458
ZELZATE	2.508	3.227	179	286	6.200	1.881	3.223	825	244	6.173	12.373
ARR. GENT	97.552	124.311	7.288	8.893	238.044	86.467	124.325	28.582	9.802	249.176	487.220
AALTER	3.483	4.575	225	161	8.444	2.994	4.554	769	132	8.449	16.893
DEINZE	5.147	6.960	386	270	12.763	4.442	6.984	1.329	321	13.076	25.839
DE PINTE	1.999	2.557	95	107	4.758	1.830	2.582	316	136	4.864	9.622
DESTELBERGEN	3.320	4.523	242	248	8.333	2.856	4.531	874	253	8.514	16.847
EVERGEM	5.881	7.949	406	365	14.601	4.846	7.964	1.617	384	14.811	29.412
GAVERE	2.091	3.009	136	110	5.346	1.879	2.990	553	85	5.507	10.853
GENT	46.147	55.256	3.672	5.982	111.057	41.781	55.186	15.382	6.840	119.189	230.246
KNESSELARE	1.631	2.056	121	80	3.888	1.382	2.052	408	82	3.924	7.812
LOCHRISTI	3.690	4.530	237	176	8.633	3.156	4.538	823	155	8.672	17.305
LOVENDEGEM	1.783	2.382	112	116	4.393	1.637	2.393	457	98	4.585	8.978
MELLE	1.915	2.577	141	111	4.744	1.838	2.598	616	178	5.230	9.974
MERELBEKE	3.875	5.565	291	254	9.985	3.414	5.556	1.115	275	10.360	20.345
MOERBEKE	1.065	1.526	93	70	2.754	933	1.520	304	64	2.821	5.575
NAZARETH	1.901	2.650	145	93	4.789	1.664	2.651	525	82	4.922	9.711
NEVELE	2.124	2.880	160	94	5.258	1.839	2.876	499	89	5.303	10.561
OOSTERZELE	2.529	3.398	169	94	6.190	2.175	3.391	714	113	6.393	12.583
SINT-MARTENS-LATEM	1.656	2.141	102	149	4.048	1.539	2.149	311	156	4.155	8.203
WAARSCHOOT	1.496	2.067	127	96	3.786	1.308	2.083	425	76	3.892	7.678
WACHTEBEKE	1.434	1.806	103	108	3.451	1.251	1.797	416	77	3.541	6.992
ZOMERGEM	1.627	2.139	118	98	3.982	1.385	2.149	474	90	4.098	8.080
ZULTE	2.758	3.765	207	111	6.841	2.318	3.781	655	116	6.870	13.711
ARR. OUDENAARDE	22.362	29.599	1.913	1.315	55.189	19.009	29.654	7.249	1.273	57.185	112.374
BRAKEL	2.667	3.561	219	155	6.602	2.322	3.569	941	154	6.986	13.588
HOREBEKE	421	477	34	14	946	320	482	132	11	945	1.891
KLUISBERGEN	1.192	1.641	117	77	3.027	1.003	1.624	379	63	3.069	6.096
KRUISSHOUTEM	1.601	1.997	142	47	3.787	1.221	1.985	380	41	3.627	7.414
LIERDE	1.262	1.669	104	62	3.097	963	1.673	353	63	3.052	6.149
MAARKEDAL	1.325	1.631	118	48	3.122	1.075	1.629	462	46	3.212	6.334
OUDENAARDE	5.214	7.258	466	308	13.246	4.699	7.287	1.645	285	13.916	27.162



WOONPLAATS	MANNEN					VROUWEN					ALGEMEEN TO-TAAL
	ONGE-HUWD	GEHUWD	WEDUW-STAAT	UIT DE ECHT GE-SCHIEDEN	TOTAAL	ONGE-HUWD	GEHUWD	WEDUW-STAAT	UIT DE ECHT GE-SCHIEDEN	TOTAAL	
	N.I.S. TABEL 00.03 A BLZ. 10.- VOLKS- EN WONINGTELLING VAN 1991 TOTALE BEVOLKING NAAR BURGERLIJKE STAAT EN GESLACHT ALLE ADMINISTRATIEVE EENHEDEN (NB - GEHUWD, OMVAT EVENEENS WETTELIJK GESCHIEDEN VAN TAFEL EN BED)										
RONSE	4.699	6.041	395	429	11.564	3.978	6.103	1.866	487	12.434	23.998
WORTEGEM-PETEGEM	1.204	1.546	98	61	2.909	1.055	1.537	306	39	2.937	5.846
ZINGEM	1.267	1.794	107	49	3.217	1.059	1.803	375	37	3.274	6.491
ZWALM	1.510	1.984	113	65	3.672	1.314	1.962	410	47	3.733	7.405
ARR. SINT-NIKLAAS	43.519	56.928	3.304	3.103	106.854	37.556	56.988	11.164	3.341	109.049	215.903
BEVEREN	8.605	11.438	666	529	21.238	7.367	11.453	2.027	542	21.389	42.627
KRUIBEKE	2.913	3.930	234	179	7.256	2.320	3.917	780	177	7.194	14.450
LOKEREN	7.120	9.063	487	510	17.180	6.307	9.056	1.860	539	17.762	34.942
SINT-GILLIS-WAAS	3.296	4.387	253	155	8.091	2.804	4.379	761	160	8.104	16.195
SINT-NIKLAAS	13.504	17.532	1.067	1.163	33.266	12.167	17.575	3.791	1.404	34.937	68.203
STEKENE	3.210	4.268	211	189	7.878	2.609	4.277	695	188	7.769	15.647
TEMSE	4.871	6.310	386	378	11.945	3.982	6.331	1.250	331	11.894	23.839
PROV.WEST-VLAANDEREN	220.866	292.385	16.575	16.254	546.080	188.561	292.622	62.497	17.069	560.749	1.106.829
ARR. BRUGGE	53.145	68.240	3.742	4.547	129.674	46.219	68.316	14.762	5.122	134.419	264.093
BEERNEM	3.057	3.769	208	137	7.171	2.381	3.760	610	96	6.847	14.018
BLANKENBERGE	3.056	4.073	287	512	7.928	2.766	4.091	1.241	576	8.674	16.602
BRUGGE	23.685	29.295	1.635	2.202	56.817	21.408	29.402	6.786	2.650	60.246	117.063
DAMME	2.278	2.790	141	129	5.338	1.945	2.776	464	122	5.307	10.645
JABBEKE	2.532	3.364	169	105	6.170	2.134	3.360	526	96	6.116	12.286
KNOKKE-HEIST	5.837	8.223	534	736	15.330	5.125	8.188	2.273	871	16.457	31.787
OOSTKAMP	4.166	5.522	272	241	10.201	3.445	5.530	1.000	247	10.222	20.423
TORHOUT	3.758	4.897	223	221	9.099	3.034	4.903	906	224	9.067	18.166
ZEDELGEM	4.189	5.604	248	228	10.269	3.518	5.603	853	211	10.185	20.454
ZUIENKERKE	587	703	25	36	1.351	463	703	103	29	1.298	2.649
ARR. DIKSMUIDE	9.898	12.609	788	487	23.782	7.914	12.596	2.584	433	23.527	47.309
DIKSMUIDE	3.272	3.963	251	183	7.669	2.607	3.969	859	169	7.604	15.273
HOUTHULST	1.772	2.364	170	105	4.411	1.460	2.355	520	87	4.422	8.833
KOEKELARE	1.594	2.136	119	83	3.932	1.216	2.129	397	75	3.817	7.749
KORTEMARK	2.581	3.329	182	92	6.184	2.106	3.323	611	89	6.129	12.313
LO-RENINGE	679	817	66	24	1.586	525	820	197	13	1.555	3.141
ARR. IEPER	21.290	27.478	1.630	1.113	51.511	17.960	27.515	5.981	1.099	52.555	104.066
HEUVELLAND	1.909	2.182	144	81	4.316	1.480	2.179	460	79	4.198	8.514
IEPER	7.075	9.146	520	484	17.225	6.324	9.161	2.015	510	18.010	35.235
LANGEMARK-POELKAPELLE	1.523	2.033	102	62	3.720	1.221	2.032	345	46	3.644	7.364
MESEN	228	272	13	13	526	166	277	66	13	522	1.048
POPERINGE	4.073	4.987	308	182	9.550	3.430	4.986	1.153	171	9.740	19.290
VLETEREN	814	914	63	26	1.817	684	913	192	22	1.811	3.628
WERVIK	3.494	4.881	293	176	8.844	2.918	4.904	1.134	186	9.142	17.986
ZONNEBEKE	2.174	3.063	187	89	5.513	1.737	3.063	616	72	5.488	11.001
ARR. KORTRIJK	54.918	73.972	4.063	3.661	136.614	47.007	74.040	14.954	3.802	139.803	276.417
ANZEGEM	2.715	3.597	217	93	6.622	2.220	3.596	664	95	6.575	13.197
AVELGEM	1.706	2.433	142	104	4.385	1.412	2.443	569	102	4.526	8.911
DEERLIJK	2.226	3.130	148	121	5.625	1.871	3.131	532	103	5.637	11.262
HARELBEKE	4.975	7.197	397	317	12.886	4.143	7.208	1.307	292	12.950	25.836
KORTRIJK	15.189	19.511	1.126	1.373	37.199	13.535	19.465	4.459	1.483	38.942	76.141
KUURNE	2.510	3.447	172	165	6.294	2.102	3.454	580	180	6.316	12.610
LENDELEDE	1.115	1.478	87	50	2.730	961	1.475	291	40	2.767	5.497
MENEN	6.151	8.679	547	541	15.918	5.210	8.755	2.184	578	16.727	32.645
SPIERE-HELKIJN	377	455	31	28	891	317	460	107	22	906	1.797
WAREGEM	7.072	9.519	461	322	17.374	5.999	9.507	1.652	370	17.528	34.902
WEVELGEM	6.243	8.188	435	334	15.200	5.343	8.202	1.492	329	15.366	30.566
ZWEVEGEM	4.639	6.338	300	213	11.490	3.894	6.344	1.117	208	11.563	23.053
ARR. OOSTENDE	26.101	35.683	2.204	3.111	67.099	22.322	35.780	9.244	3.411	70.757	137.856
BREDENE	2.494	3.339	148	195	6.176	2.022	3.345	655	229	6.251	12.427
DE HAAN	1.975	2.690	161	229	5.055	1.791	2.677	620	246	5.334	10.389
GISTEL	1.943	2.715	153	123	4.934	1.716	2.712	546	107	5.081	10.015
ICHTEGEM	2.533	3.609	211	159	6.512	2.021	3.588	614	137	6.360	12.872
MIDDELKERKE	3.037	4.073	246	299	7.655	2.388	4.097	908	298	7.691	15.346
OOSTENDE	12.490	16.939	1.167	2.015	32.611	11.032	17.044	5.500	2.313	35.889	68.500
OUDENBURG	1.629	2.318	118	91	4.156	1.352	2.317	401	81	4.151	8.307

WOONPLAATS	MANNEN					VROUWEN					ALGEMEEN TO-TAAL
	ONGE-HUWD	GEHUWD	WEDUW-STAAT	UIT DE ECHT GE-SCHIEDEN	TOTAAL	ONGE-HUWD	GEHUWD	WEDUW-STAAT	UIT DE ECHT GE-SCHIEDEN	TOTAAL	
ARR. ROESELARE	27.464	37.384	1.986	1.588	68.422	23.255	37.425	7.241	1.517	69.438	137.860
HOOGLEDE	2.019	2.484	117	65	4.685	1.557	2.476	412	58	4.503	9.188
INGELMUNSTER	1.991	2.912	160	92	5.155	1.710	2.903	548	91	5.252	10.407
IZEGEM	5.037	7.171	372	353	12.933	4.547	7.190	1.467	325	13.529	26.462
LEDEGEM	1.938	2.570	135	59	4.702	1.575	2.570	464	61	4.670	9.372
LICHTERVELDE	1.522	2.266	115	86	3.989	1.310	2.257	383	68	4.018	8.007
MOORSLEDE	2.205	2.934	176	91	5.406	1.757	2.942	547	80	5.326	10.732
ROESELARE	10.513	14.068	751	772	26.104	8.981	14.118	2.895	774	26.768	52.872
STADEN	2.239	2.979	160	70	5.448	1.818	2.969	525	60	5.372	10.820
ARR. TIJLT	17.702	23.232	1.312	775	43.021	14.784	23.216	4.353	671	43.024	86.045
ARDOOIE	2.075	2.576	150	85	4.886	1.667	2.585	458	76	4.786	9.672
DENTERGEM	1.552	1.998	124	64	3.738	1.339	1.993	432	57	3.821	7.559
MEULEBEKE	2.078	2.996	187	109	5.370	1.751	2.994	603	76	5.424	10.794
OOSTROZEBEKE	1.420	1.909	107	74	3.510	1.141	1.903	317	69	3.430	6.940
PITTEM	1.364	1.714	105	42	3.225	1.213	1.713	278	41	3.245	6.470
RUISELEDE	1.038	1.323	63	41	2.465	838	1.322	269	39	2.468	4.933
TIJLT	4.000	5.115	268	196	9.579	3.470	5.108	1.009	173	9.760	19.339
WIELSBEKE	1.771	2.279	106	66	4.222	1.450	2.275	370	72	4.167	8.389
WINGENE	2.404	3.322	202	98	6.026	1.915	3.323	617	68	5.923	11.949
ARR. VEURNE	10.348	13.787	850	972	25.957	9.100	13.734	3.378	1.014	27.226	53.183
ALVERINGEM	1.098	1.253	106	49	2.506	852	1.245	280	32	2.409	4.915
DE PANNE	1.758	2.425	159	270	4.612	1.611	2.425	777	292	5.105	9.717
KOKSIJDE	3.305	4.797	255	356	8.713	2.920	4.774	1.037	360	9.091	17.804
NIEUWPOORT	1.902	2.431	152	182	4.667	1.643	2.414	635	213	4.905	9.572
VEURNE	2.285	2.881	178	115	5.459	2.074	2.876	649	117	5.716	11.175



**PIRAMIDEN PER LEEFTIJD, GESLACHT EN BURGERLIJKE STAAT  
GEMEENTEN MET MEER DAN 50.000 INWONERS**

**TOTAAL  
VREEMDELINGEN  
BELGEN**





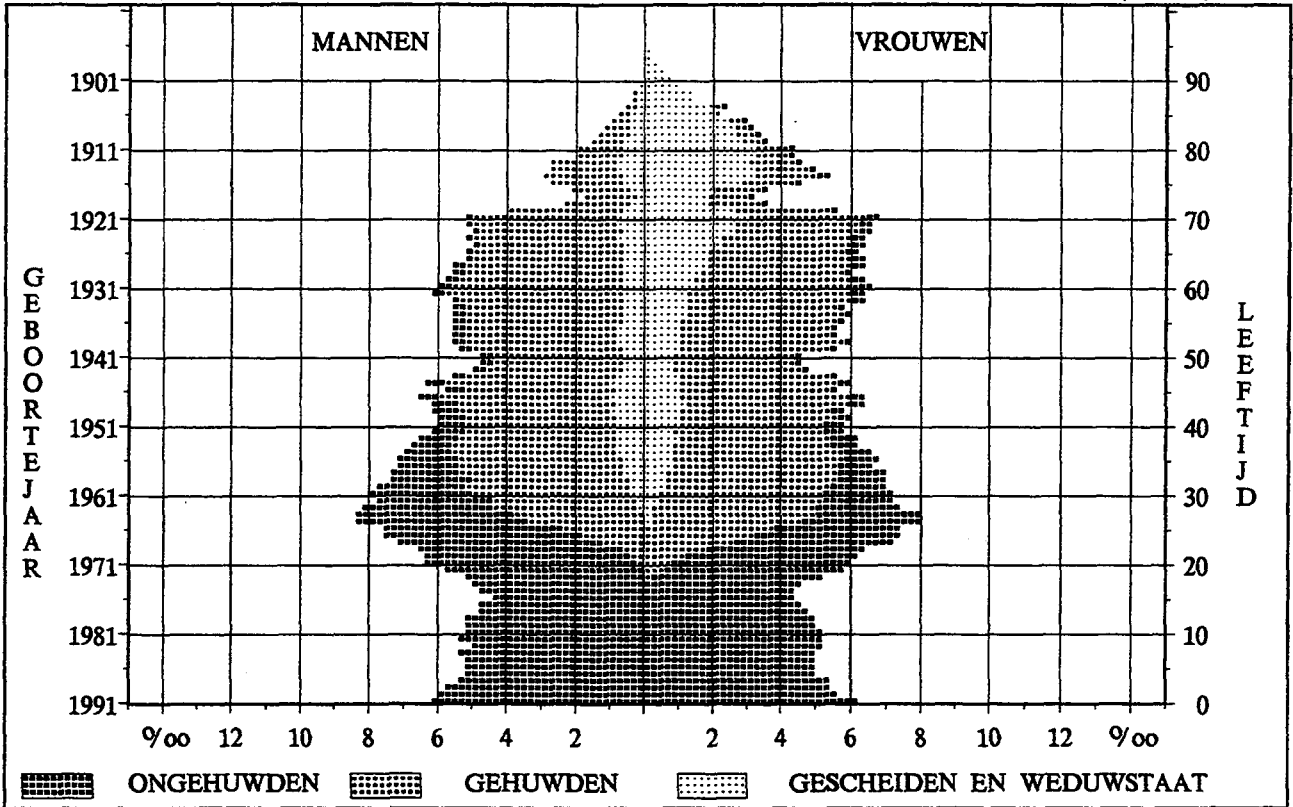
TOTALE BEVOLKING PER LEEFTIJD, GESLACHT EN BURG. STAAT OP 1-3-91

11002 ANTWERPEN

467518 INW.

\* =

94 INW. (1/5000)



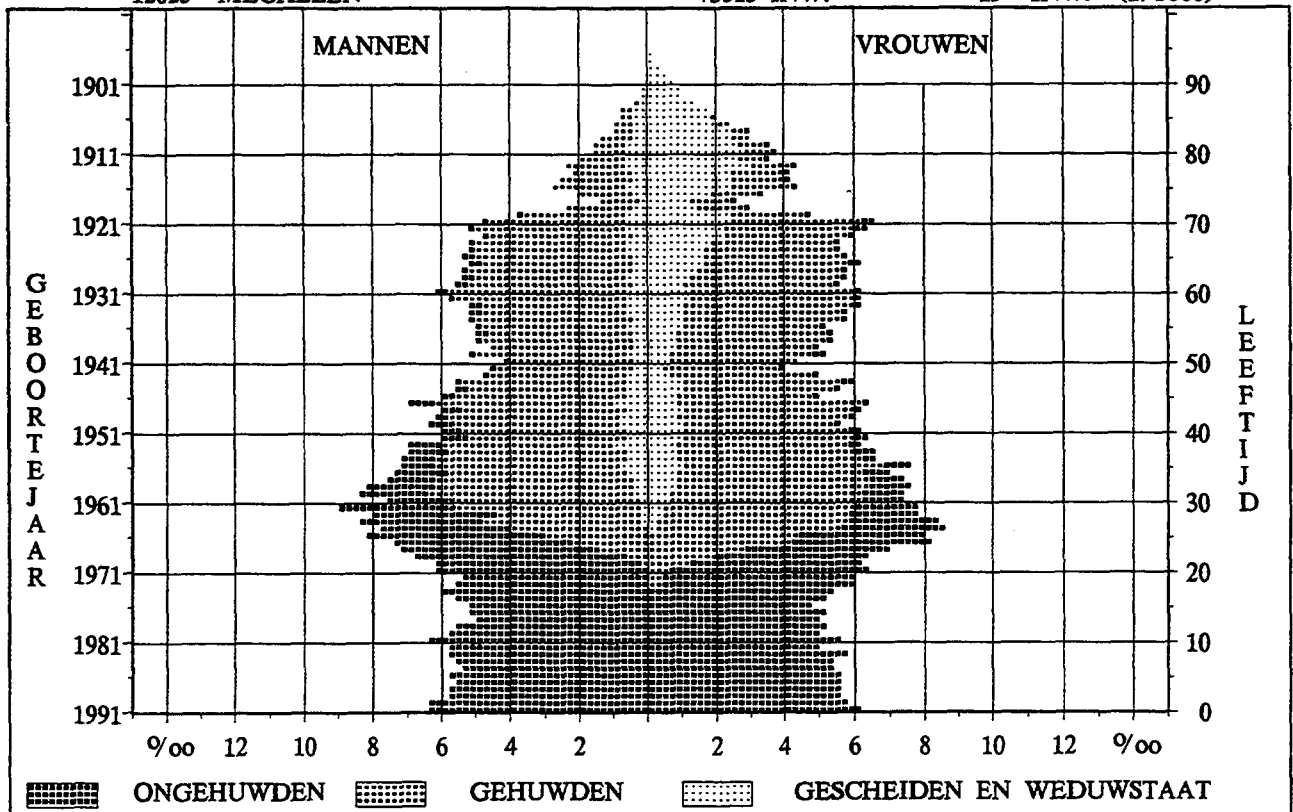
TOTALE BEVOLKING PER LEEFTIJD, GESLACHT EN BURG. STAAT OP 1-3-91

12025 MECHELEN

75313 INW.

\* =

15 INW. (1/5000)

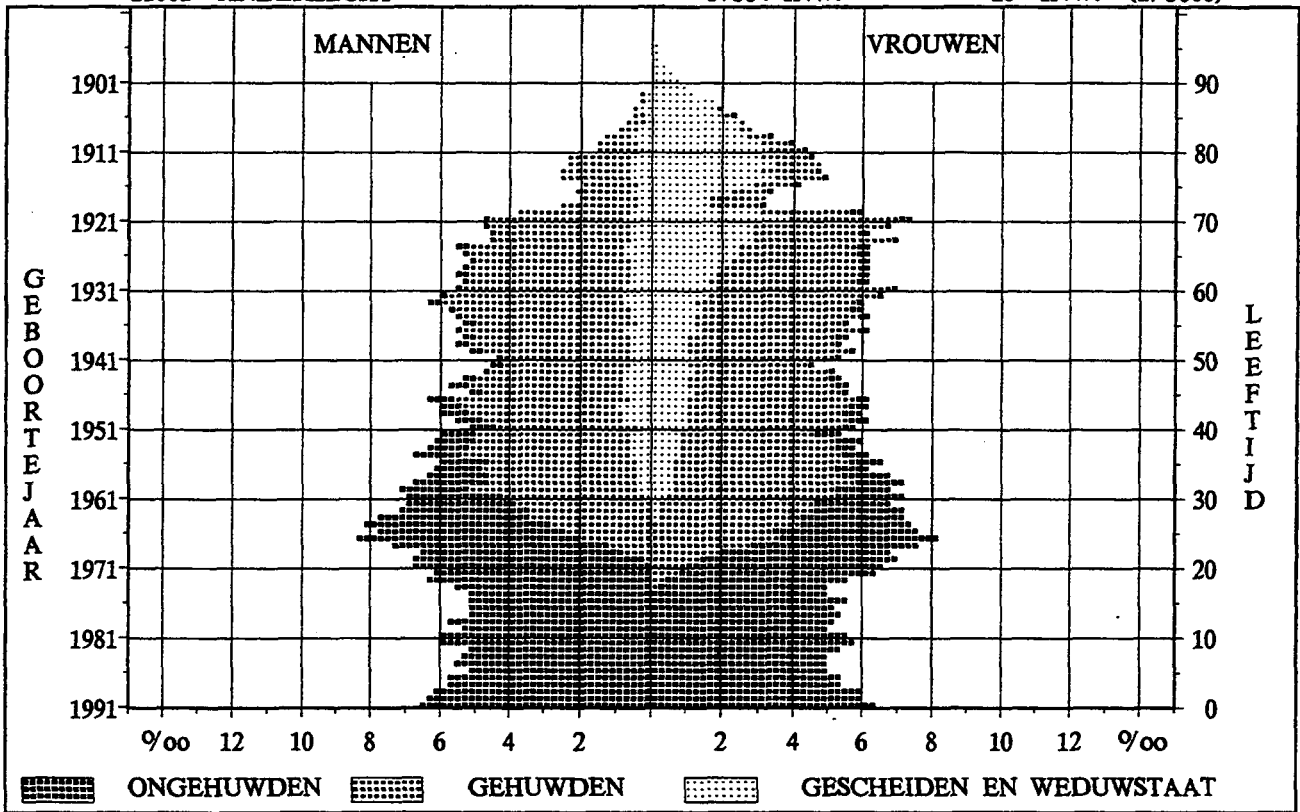


TOTALE BEVOLKING PER LEEFTIJD, GESLACHT EN BURG. STAAT OP 1-3-91

21001 ANDERLECHT

87884 INW.

\* = 18 INW. (1/5000)

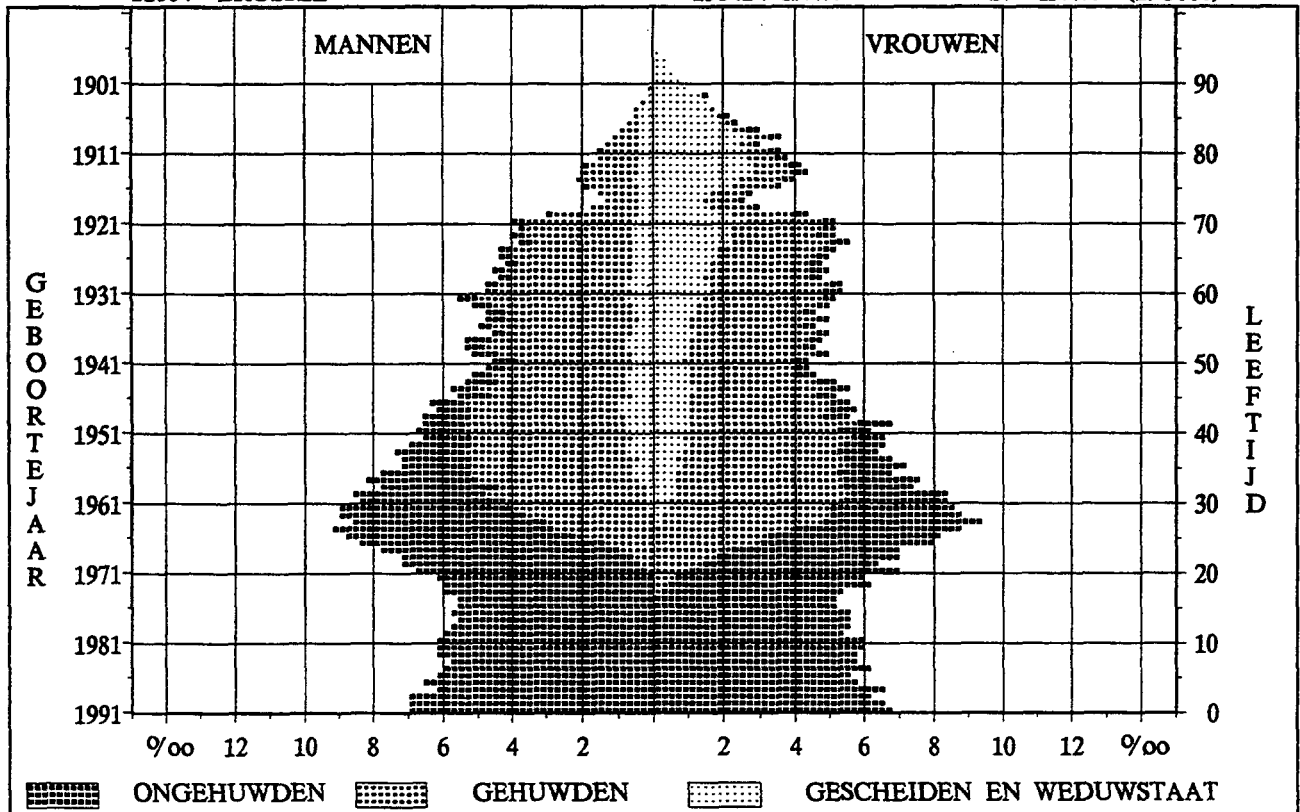


TOTALE BEVOLKING PER LEEFTIJD, GESLACHT EN BURG. STAAT OP 1-3-91

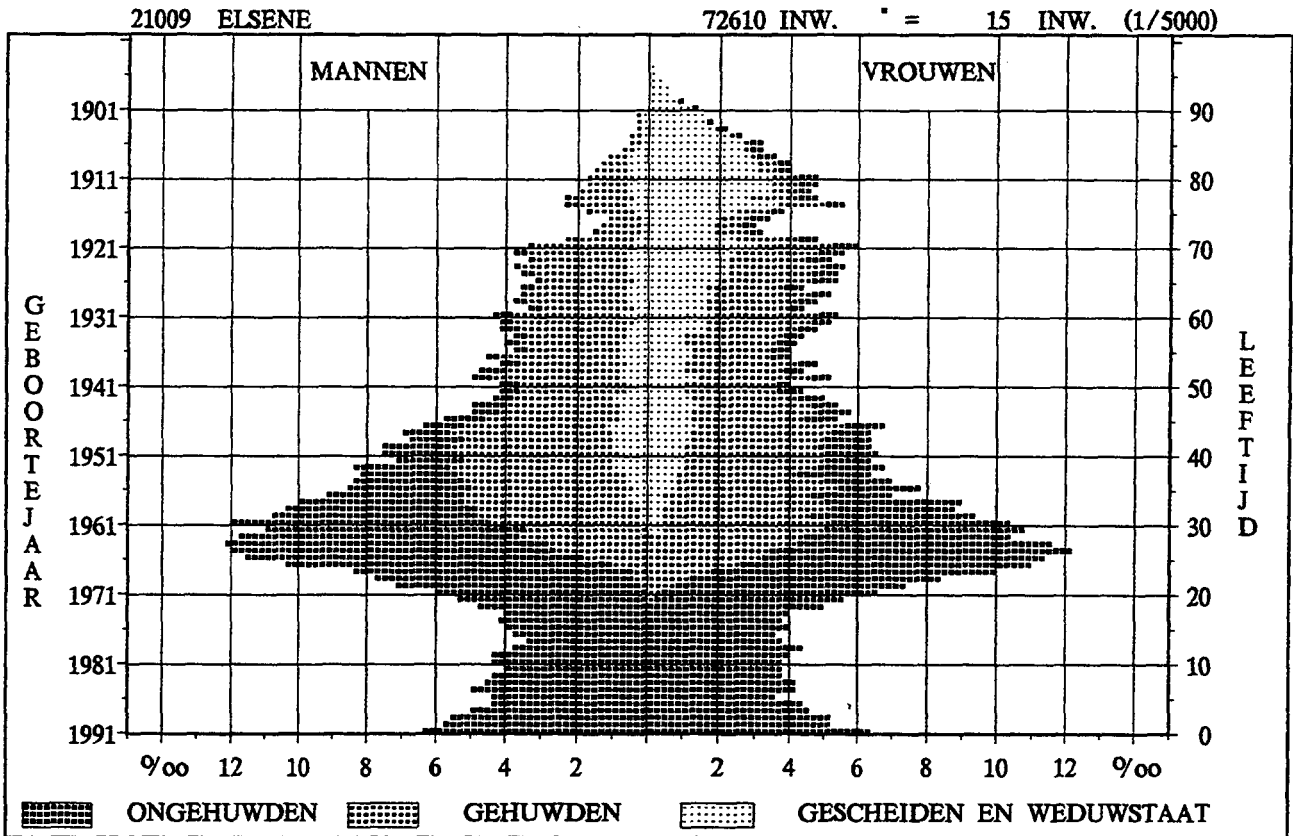
21004 BRUSSEL

136424 INW.

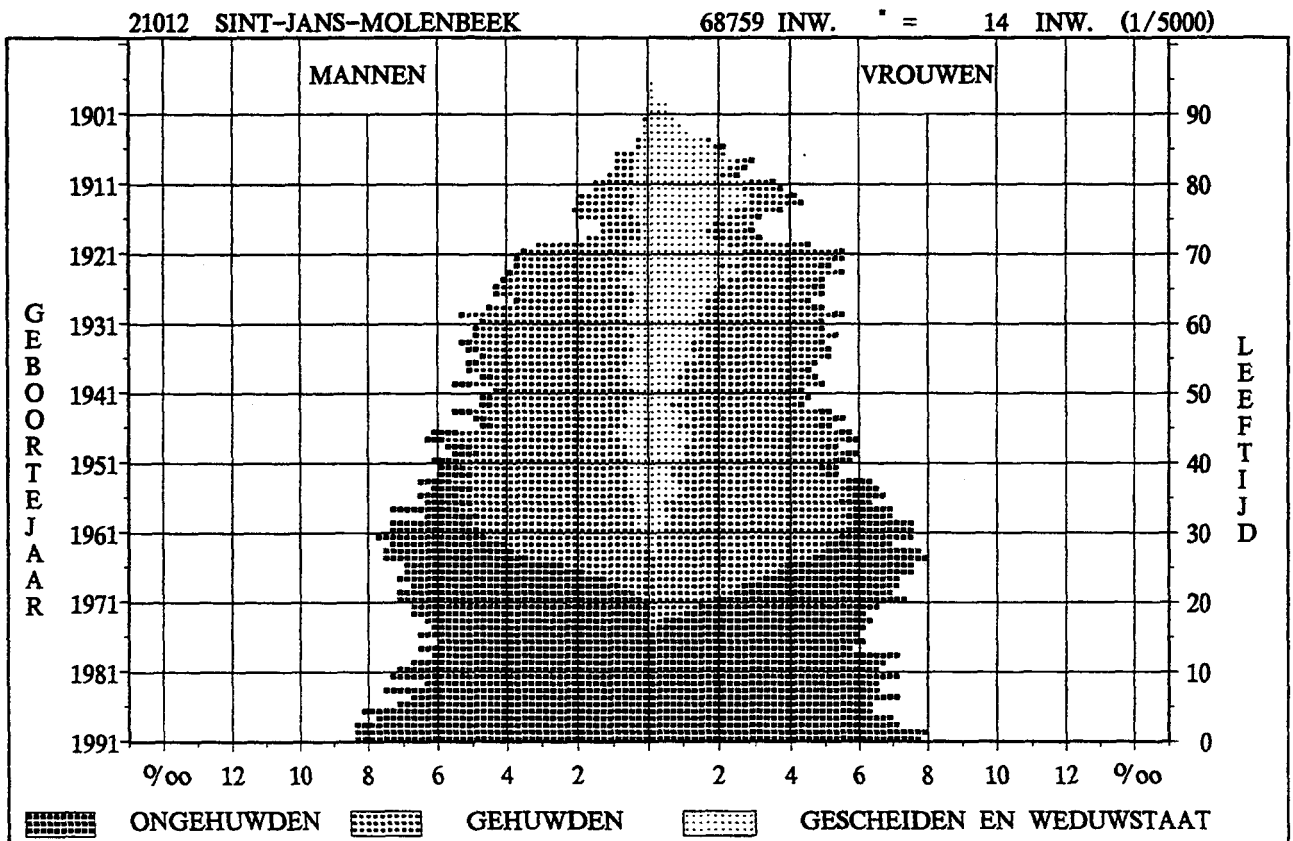
\* = 27 INW. (1/5000)



TOTALE BEVOLKING PER LEEFTIJD, GESLACHT EN BURG. STAAT OP 1-3-91



TOTALE BEVOLKING PER LEEFTIJD, GESLACHT EN BURG. STAAT OP 1-3-91

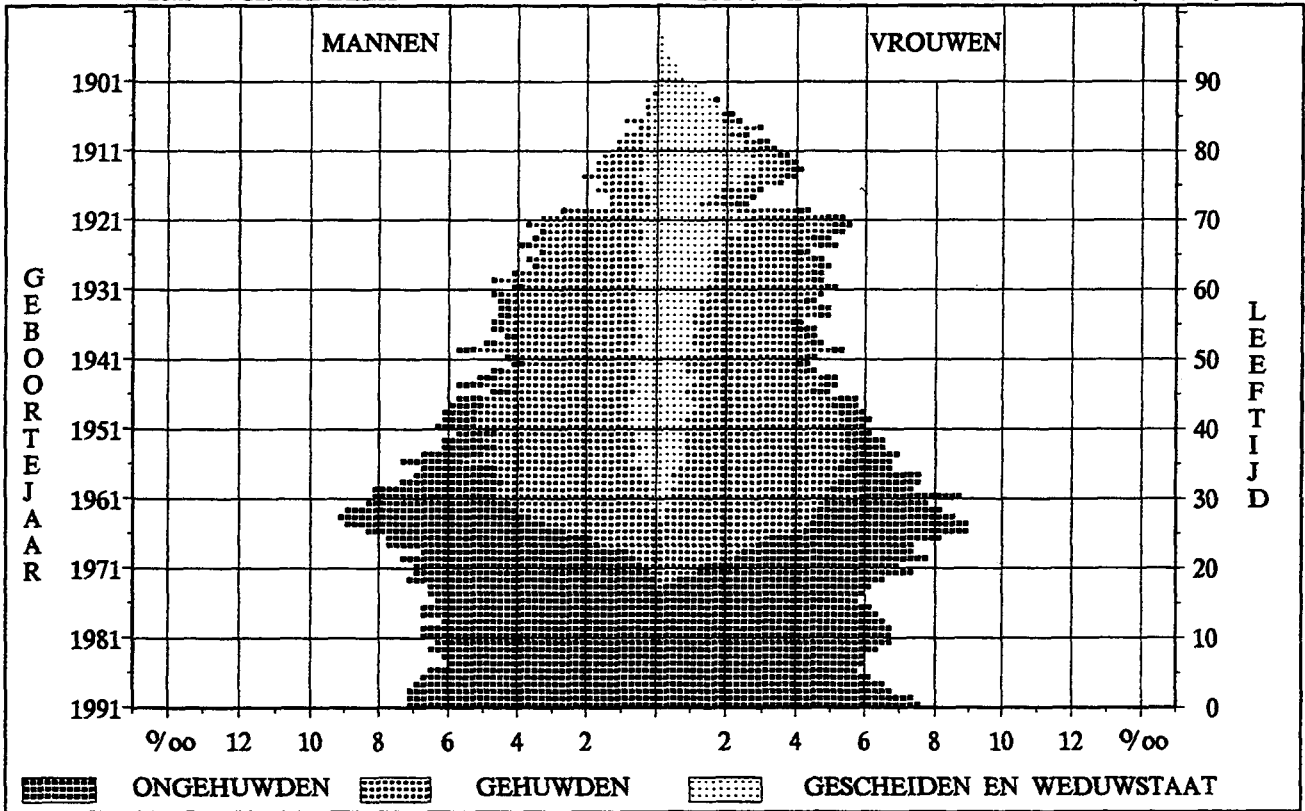


TOTALE BEVOLKING PER LEEFTIJD, GESLACHT EN BURG. STAAT OP 1-3-91

21015 SCHAARBEEK

102702 INW.

\* = 21 INW. (1/5000)

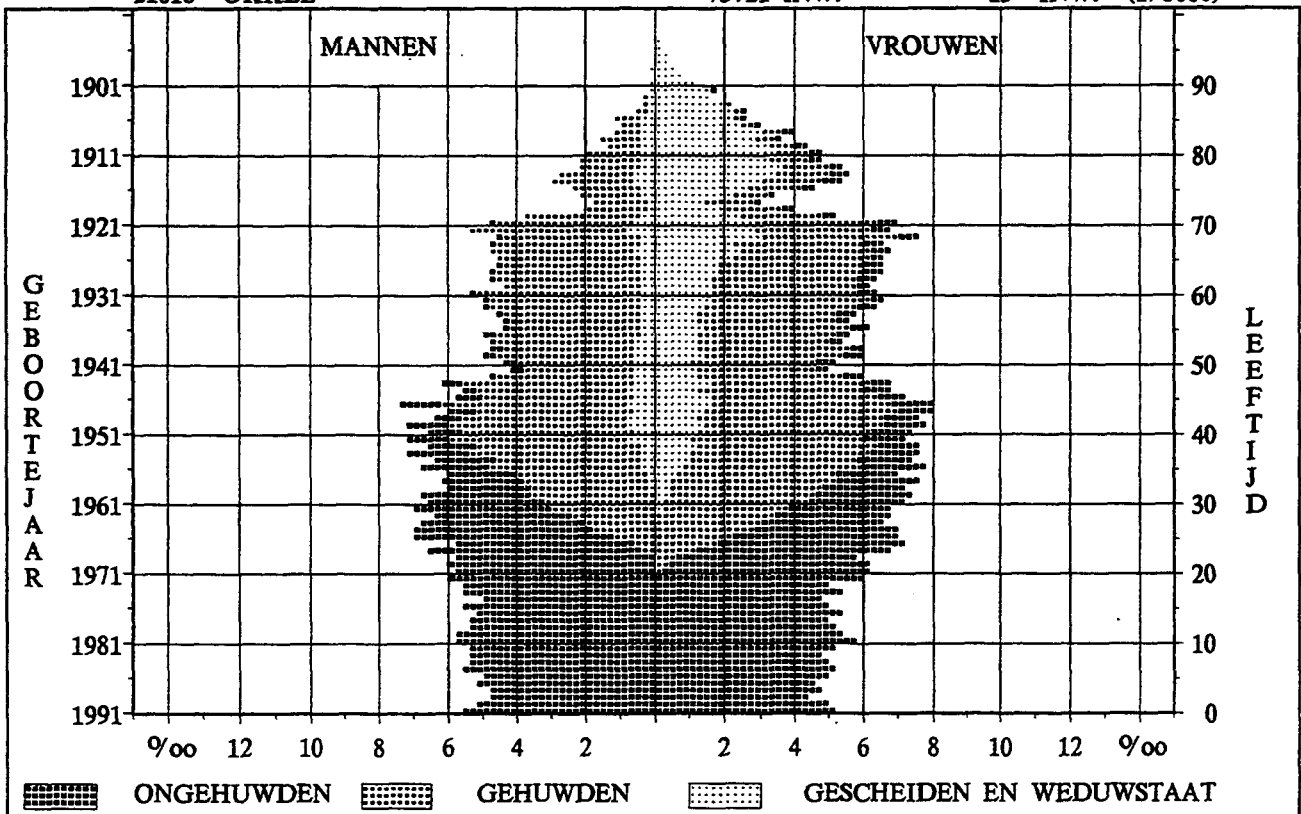


TOTALE BEVOLKING PER LEEFTIJD, GESLACHT EN BURG. STAAT OP 1-3-91

21016 UKKEL

73721 INW.

\* = 15 INW. (1/5000)

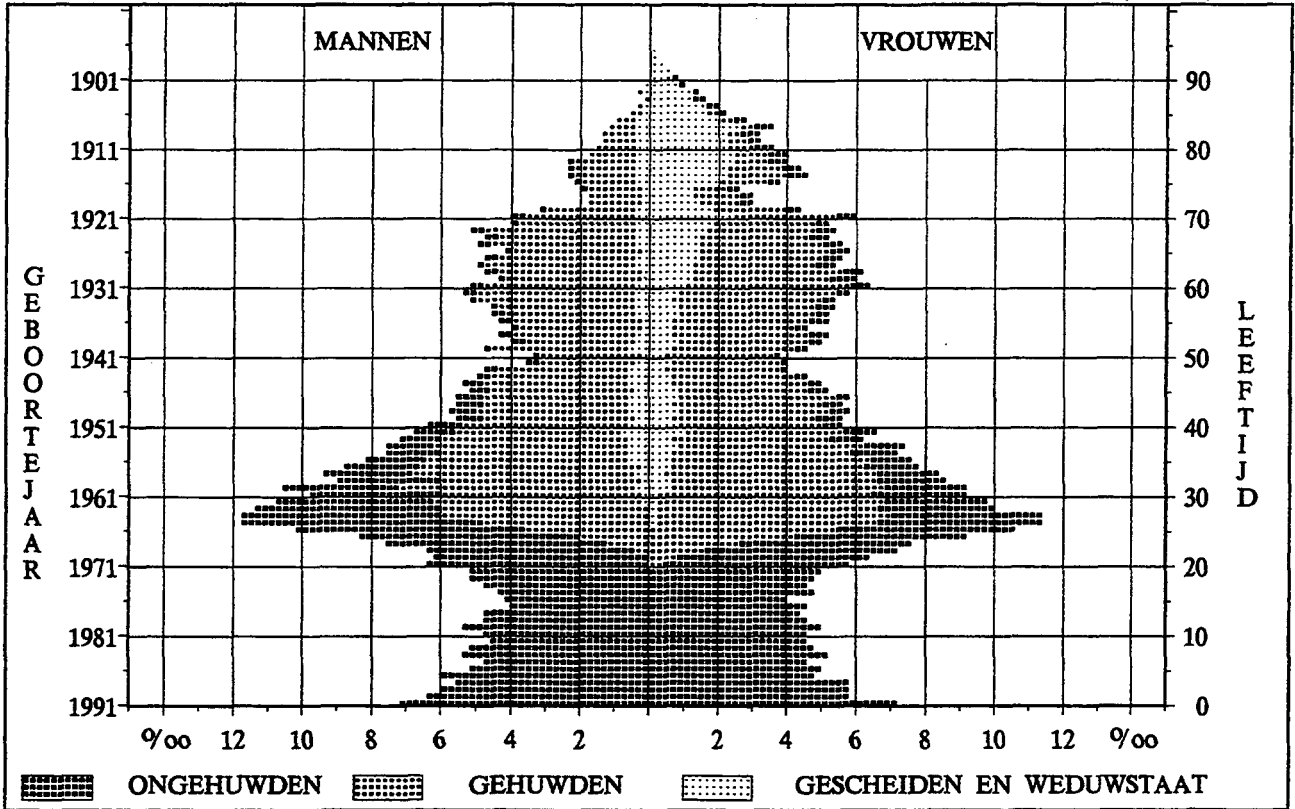


TOTALE BEVOLKING PER LEEFTIJD, GESLACHT EN BURG. STAAT OP 1-3-91

24062 LEUVEN

85018 INW.

\* = 17 INW. (1/5000)

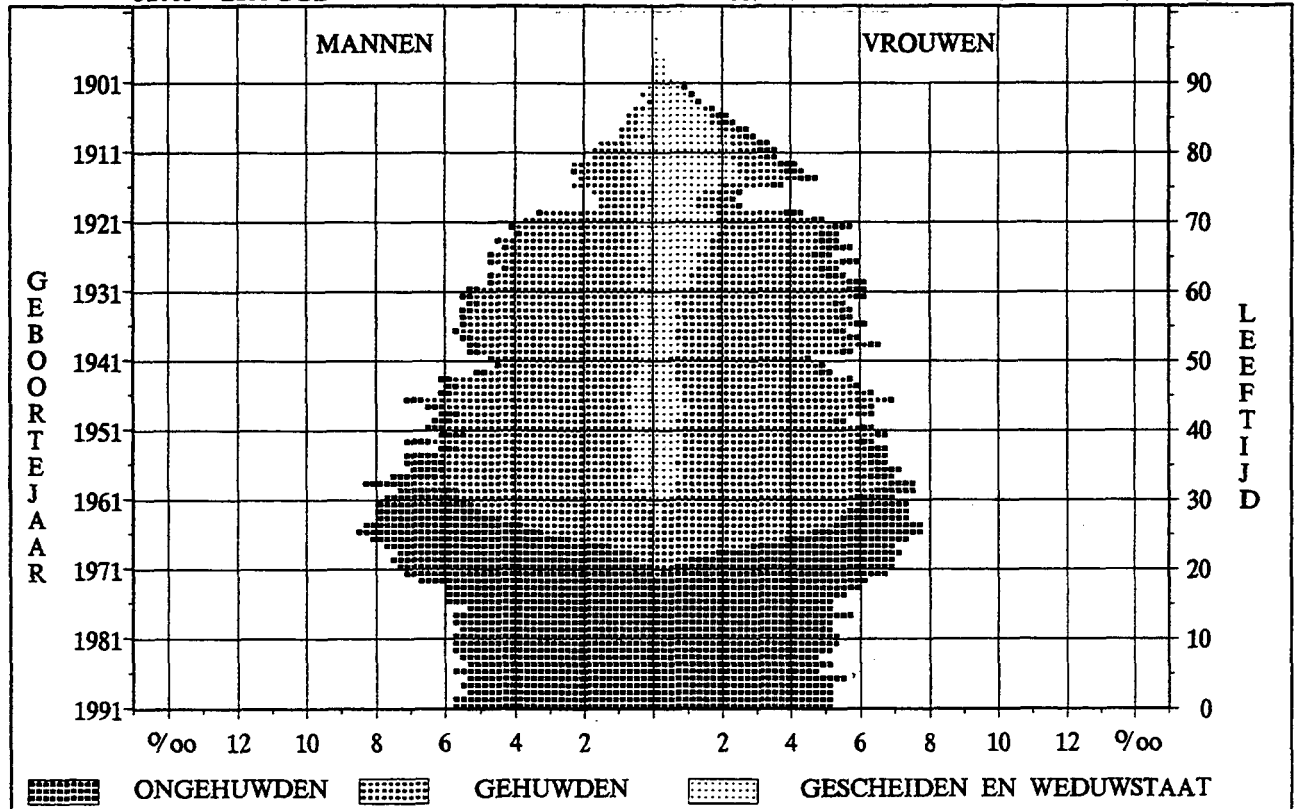


TOTALE BEVOLKING PER LEEFTIJD, GESLACHT EN BURG. STAAT OP 1-3-91

31005 BRUGGE

117063 INW.

\* = 23 INW. (1/5000)

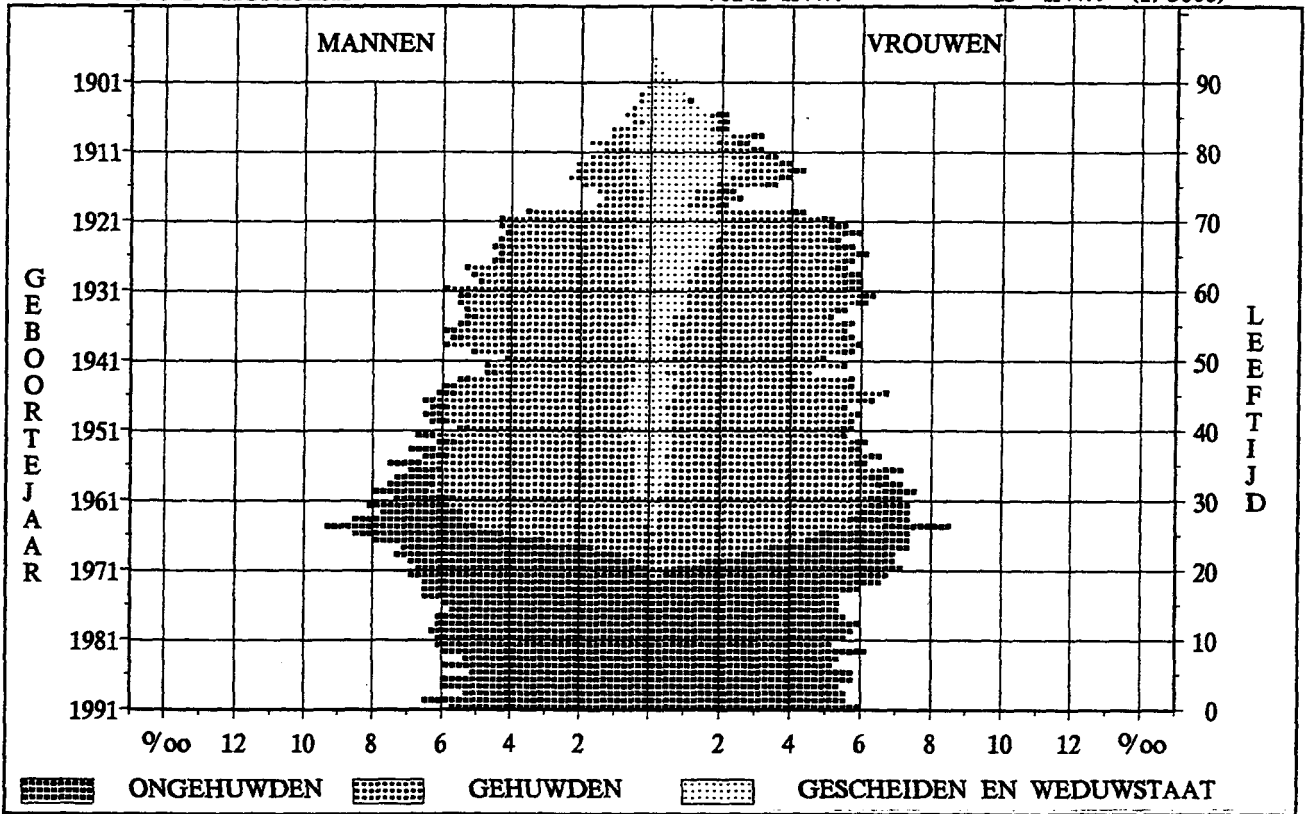


TOTALE BEVOLKING PER LEEFTIJD, GESLACHT EN BURG. STAAT OP 1-3-91

34022 KORTRIJK

76141 INW.

\* = 15 INW. (1/5000)

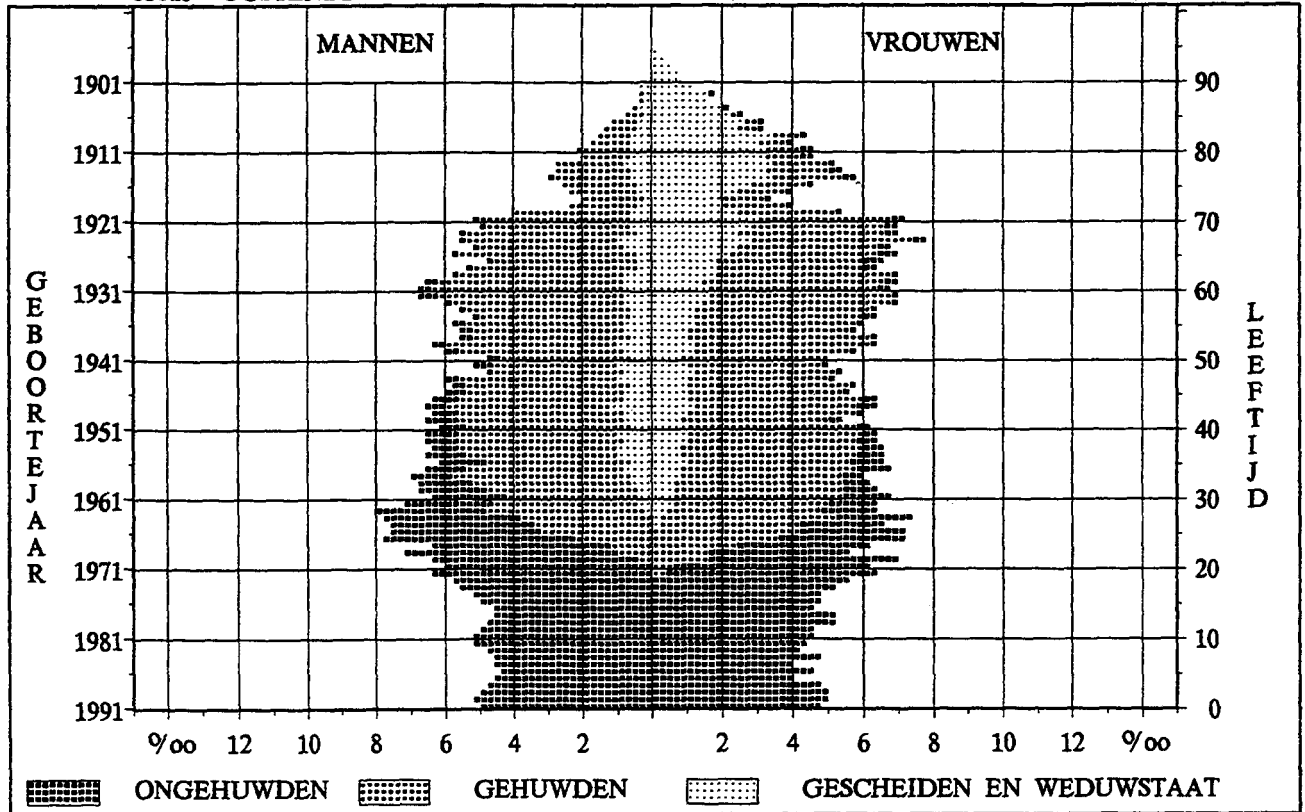


TOTALE BEVOLKING PER LEEFTIJD, GESLACHT EN BURG. STAAT OP 1-3-91

35013 OOSTENDE

68500 INW.

\* = 14 INW. (1/5000)

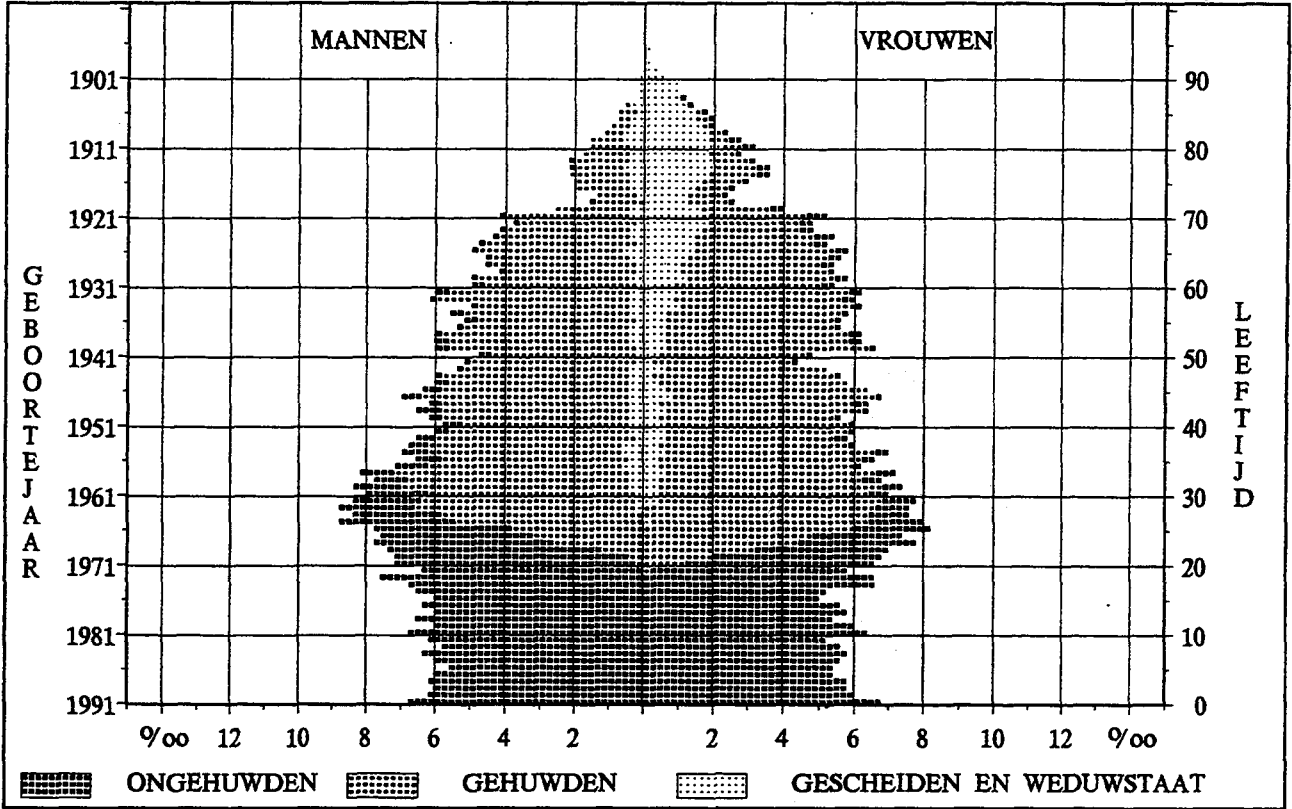


TOTALE BEVOLKING PER LEEFTIJD, GESLACHT EN BURG. STAAT OP 1-3-91

36015 ROESELARE

52872 INW. \* =

11 INW. (1/5000)

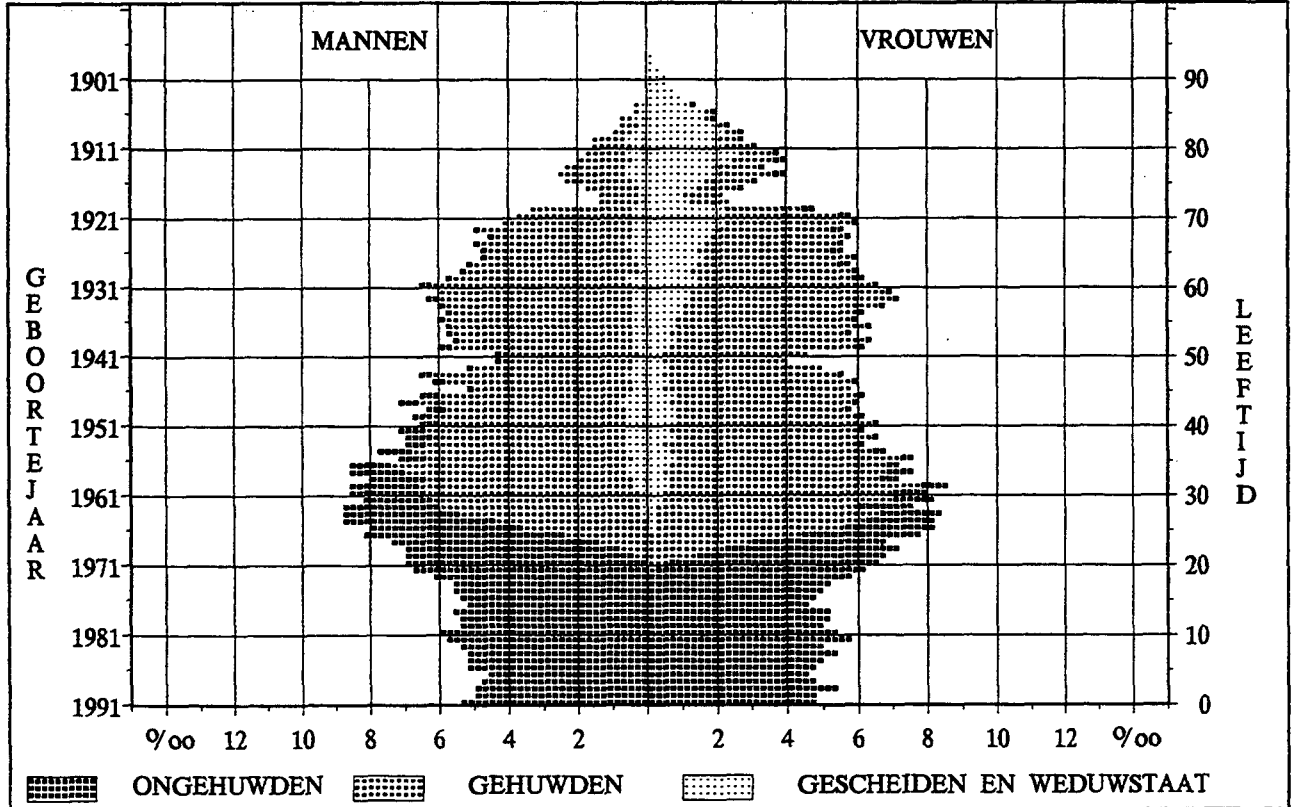


TOTALE BEVOLKING PER LEEFTIJD, GESLACHT EN BURG. STAAT OP 1-3-91

41002 AALST

76382 INW. \* =

15 INW. (1/5000)

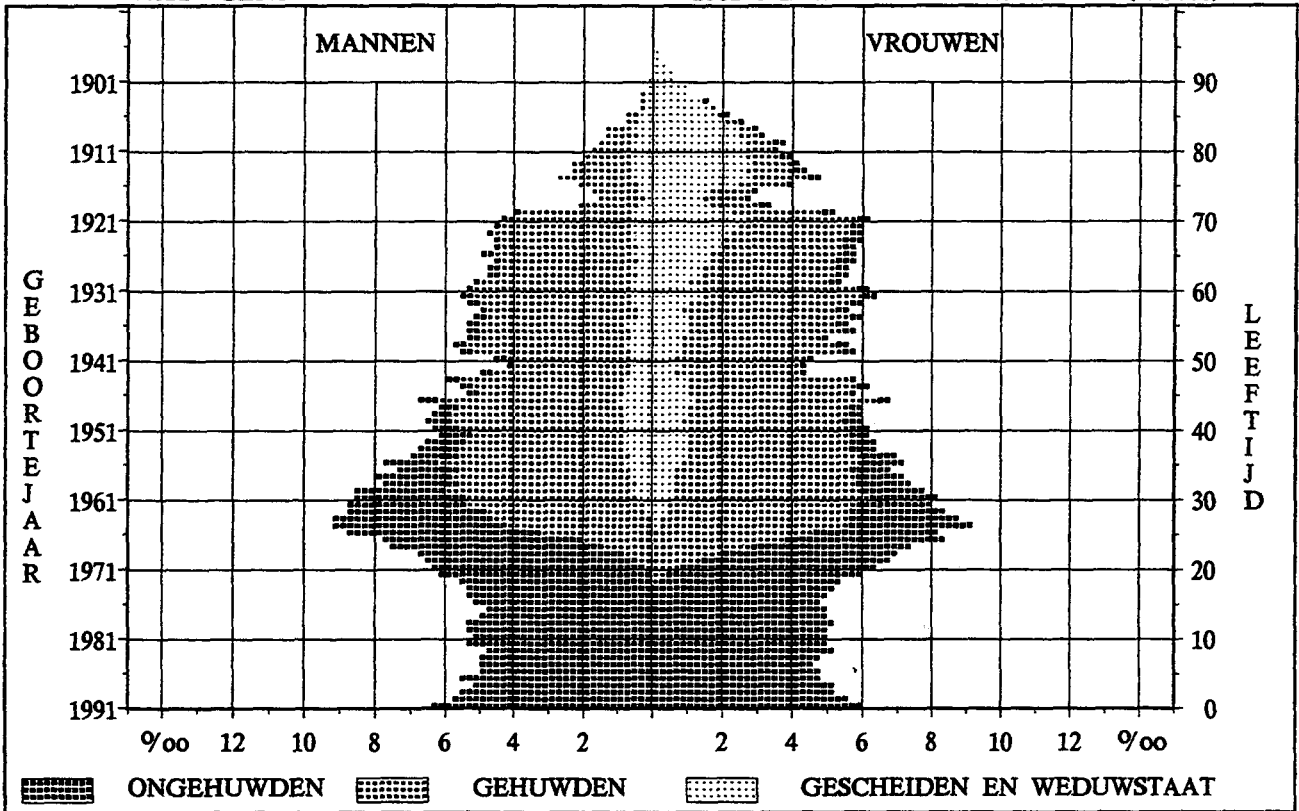


TOTALE BEVOLKING PER LEEFTIJD, GESLACHT EN BURG. STAAT OP 1-3-91

44021 GENT

230246 INW.

\* = 46 INW. (1/5000)

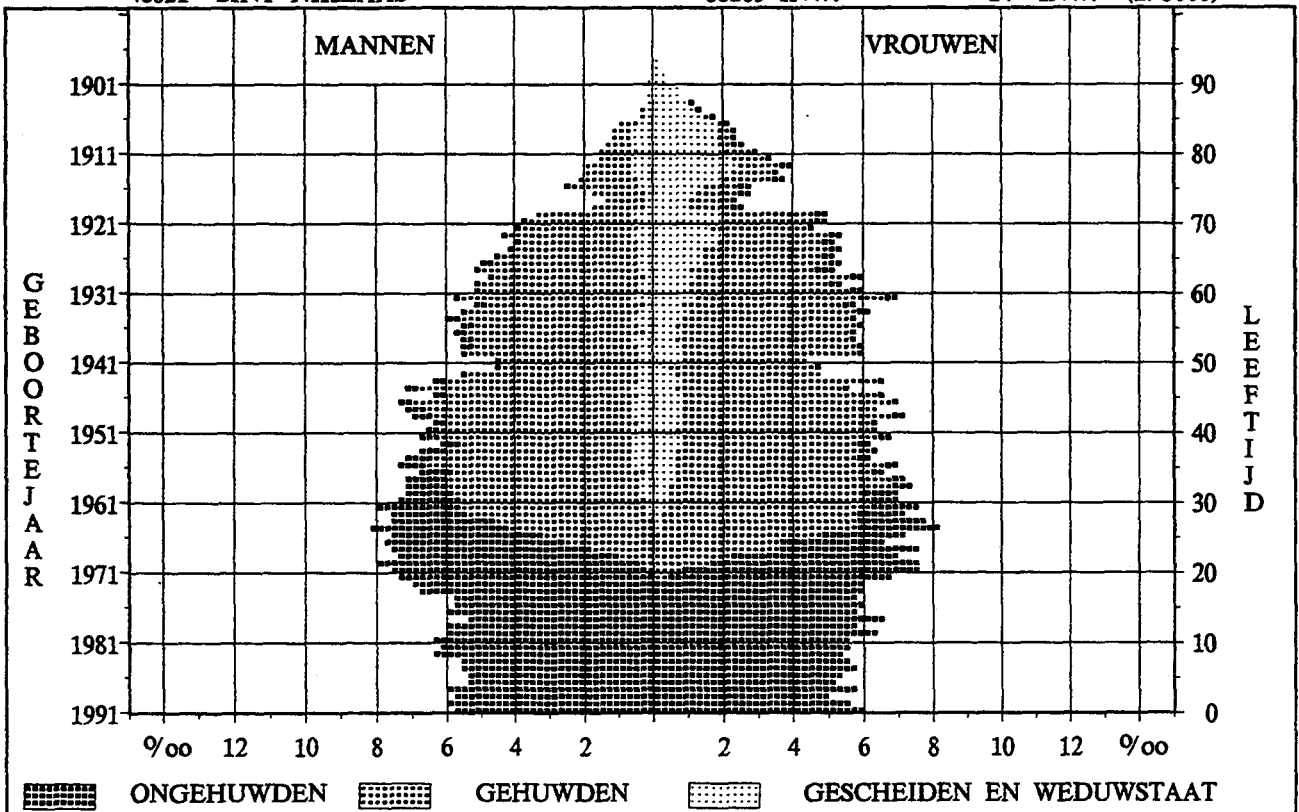


TOTALE BEVOLKING PER LEEFTIJD, GESLACHT EN BURG. STAAT OP 1-3-91

46021 SINT-NIKLAAS

68203 INW.

\* = 14 INW. (1/5000)



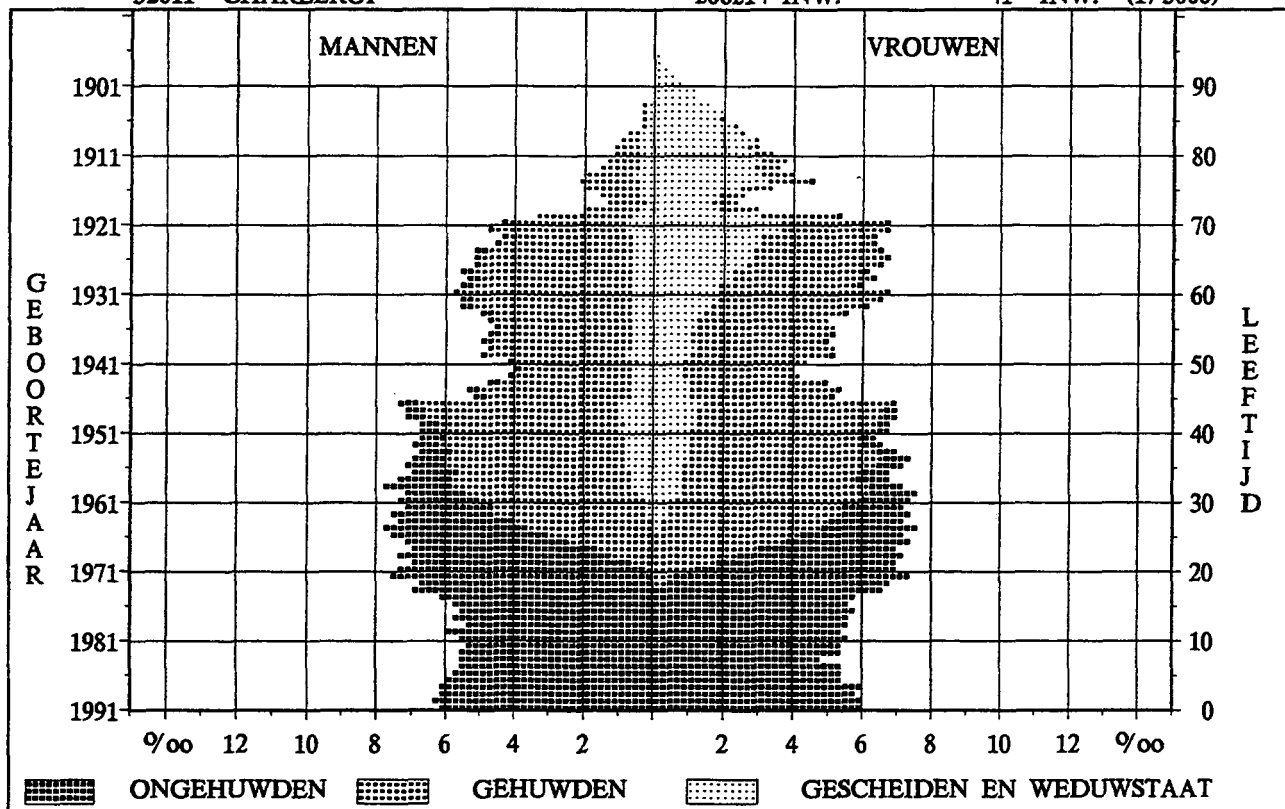


TOTALE BEVOLKING PER LEEFTIJD, GESLACHT EN BURG. STAAT OP 1-3-91

52011 CHARLEROI

206214 INW.

\* = 41 INW. (1/5000)

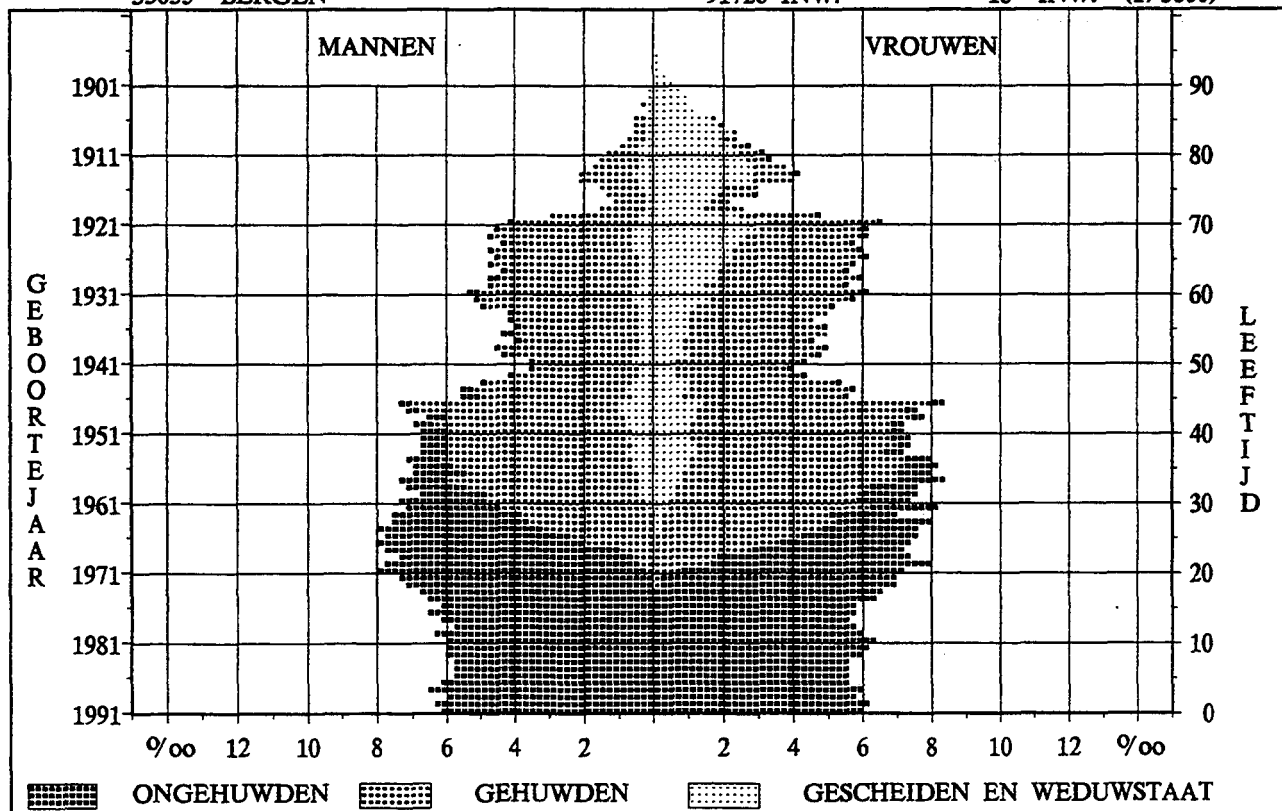


TOTALE BEVOLKING PER LEEFTIJD, GESLACHT EN BURG. STAAT OP 1-3-91

53053 BERGEN

91726 INW.

\* = 18 INW. (1/5000)

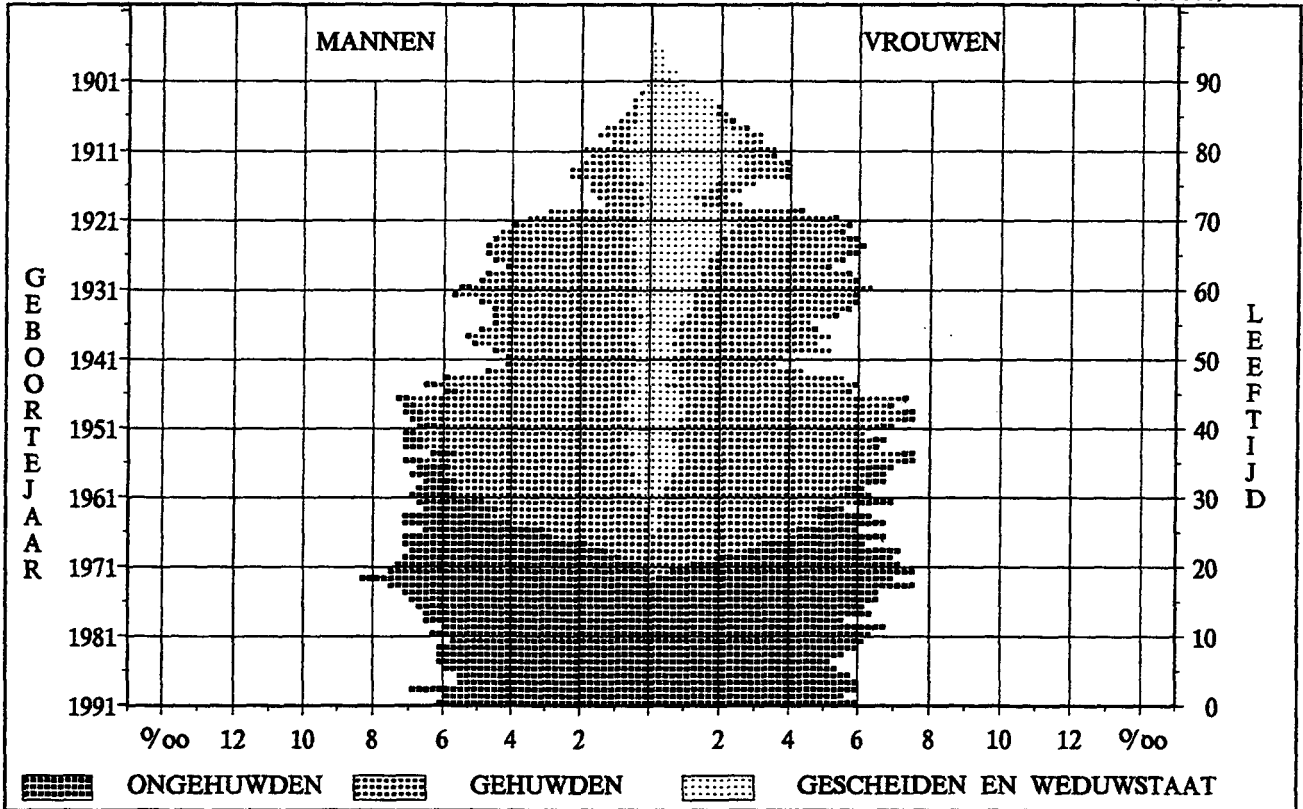


TOTALE BEVOLKING PER LEEFTIJD, GESLACHT EN BURG. STAAT OP 1-3-91

54007 MOESKROEN

53513 INW.

\* = 11 INW. (1/5000)

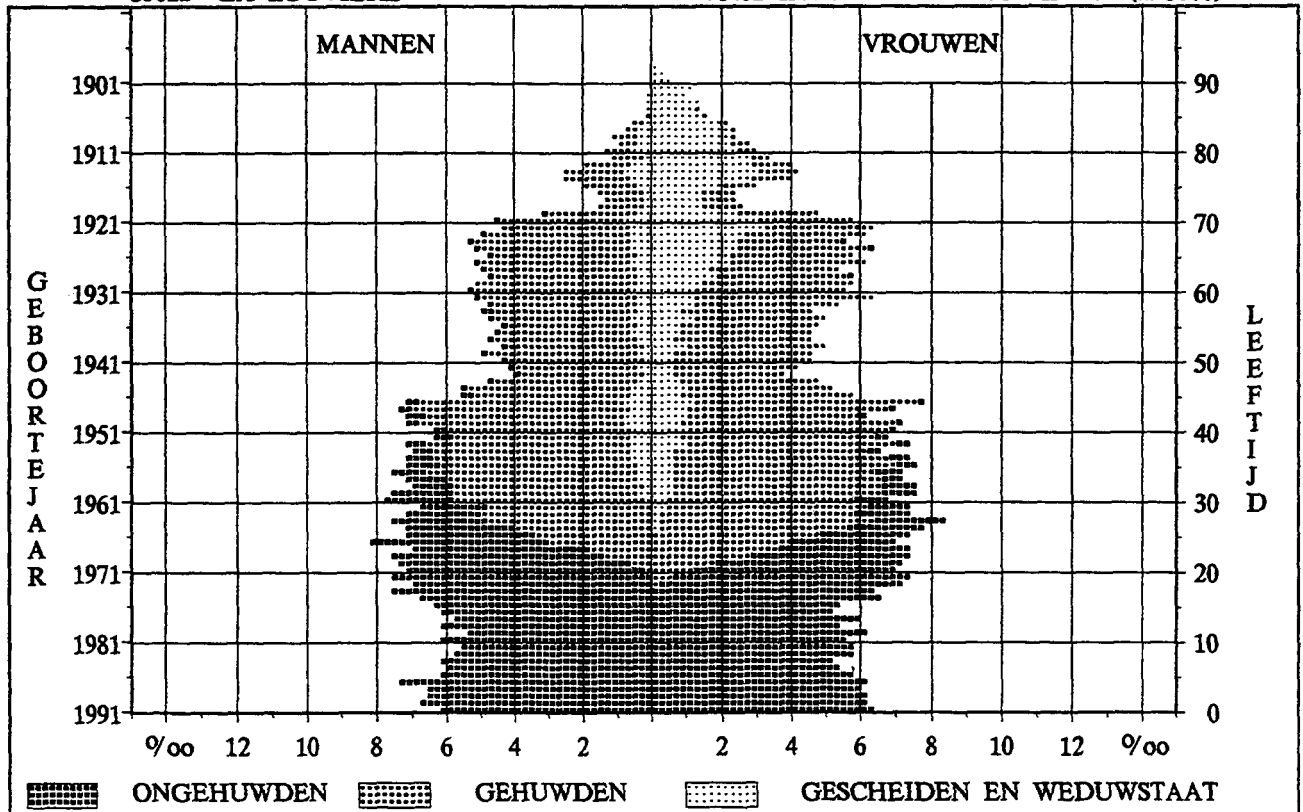


TOTALE BEVOLKING PER LEEFTIJD, GESLACHT EN BURG. STAAT OP 1-3-91

55022 LA LOUVIERE

76432 INW.

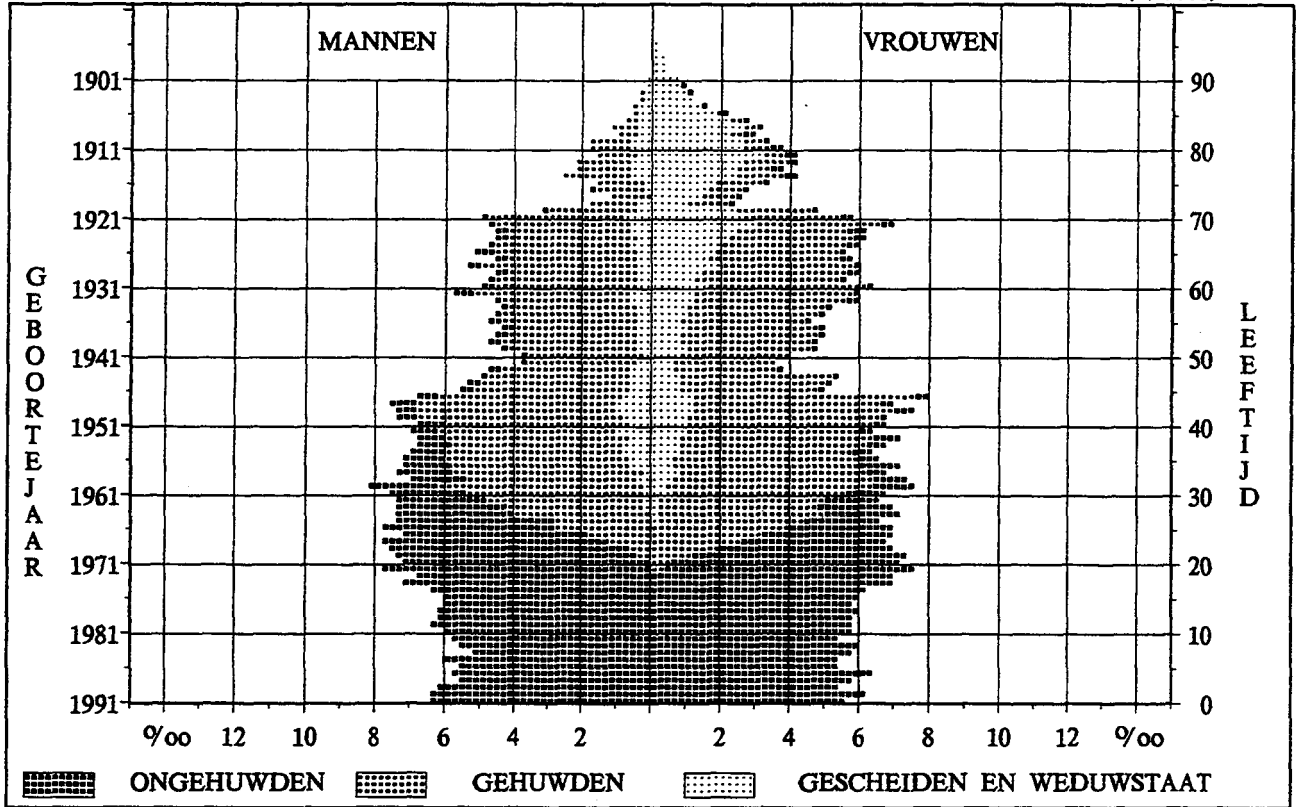
\* = 15 INW. (1/5000)



TOTALE BEVOLKING PER LEEFTIJD, GESLACHT EN BURG. STAAT OP 1-3-91

57081 DOORNIK

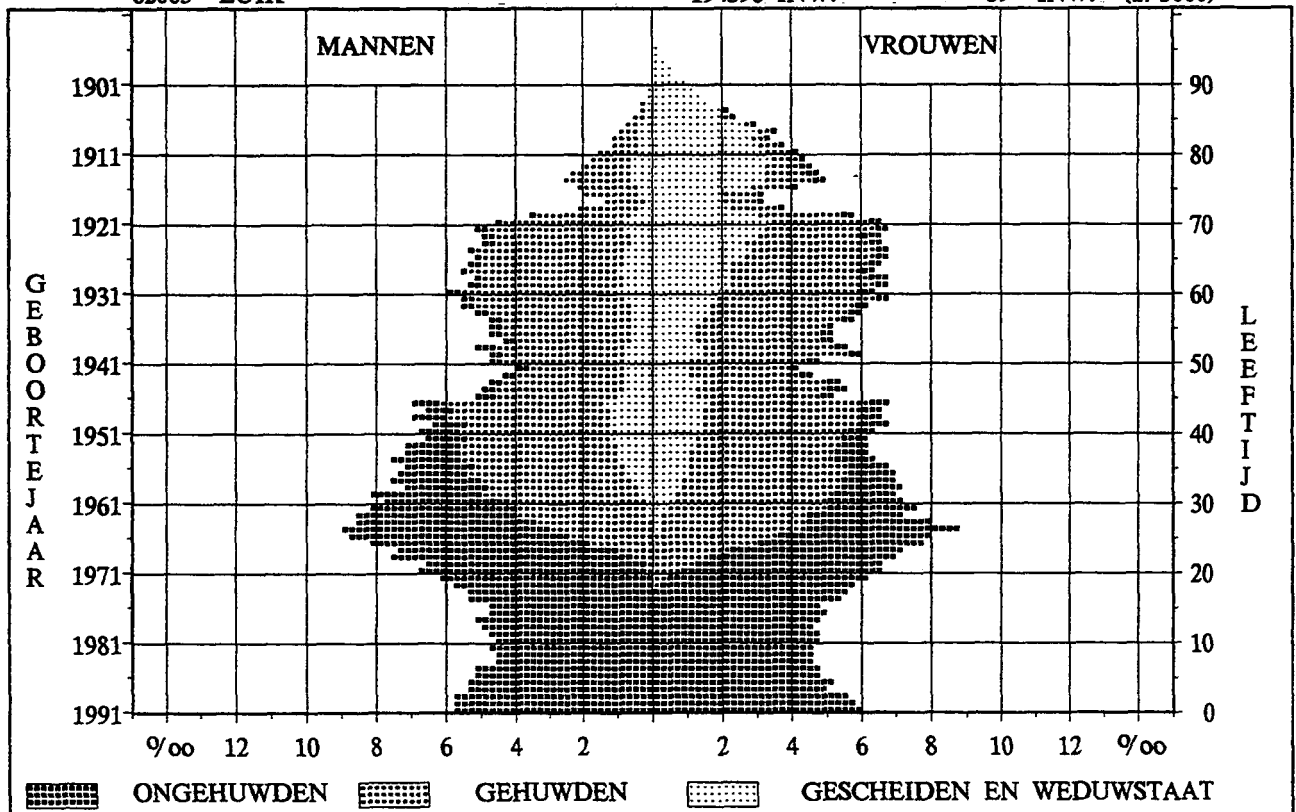
67732 INW. \* = 14 INW. (1/5000)



TOTALE BEVOLKING PER LEEFTIJD, GESLACHT EN BURG. STAAT OP 1-3-91

62063 LUIK

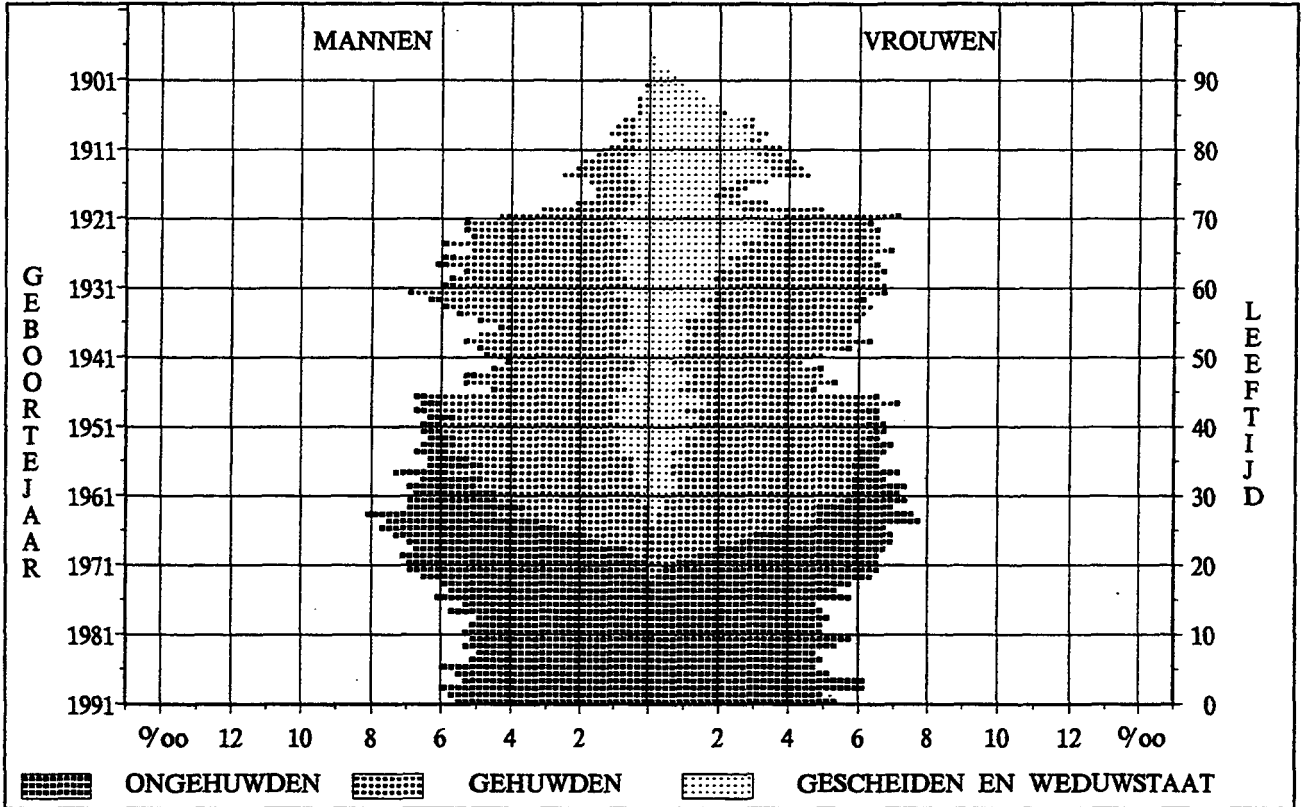
194596 INW. \* = 39 INW. (1/5000)



TOTALE BEVOLKING PER LEEFTIJD, GESLACHT EN BURG. STAAT OP 1-3-91

62096 SERAING

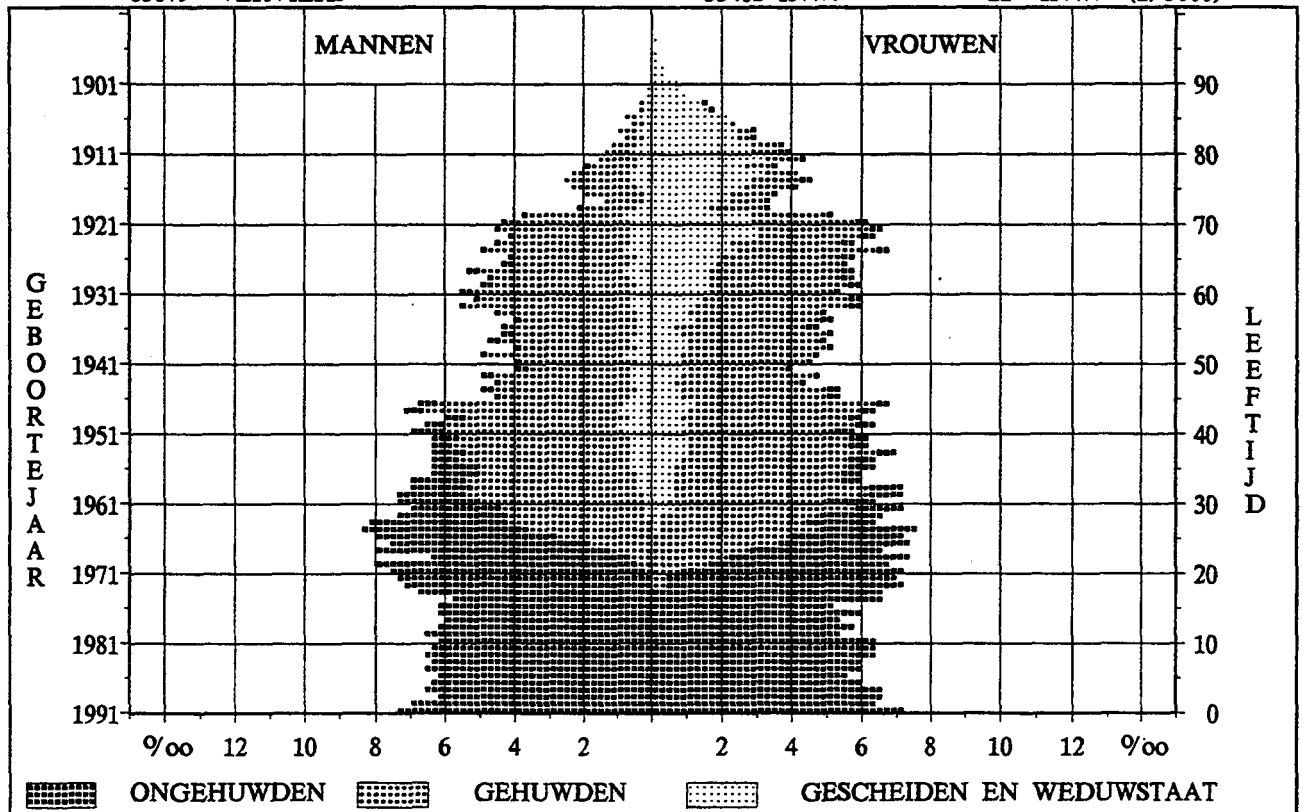
60838 INW. \* = 12 INW. (1/5000)



TOTALE BEVOLKING PER LEEFTIJD, GESLACHT EN BURG. STAAT OP 1-3-91

63079 VERVIERS

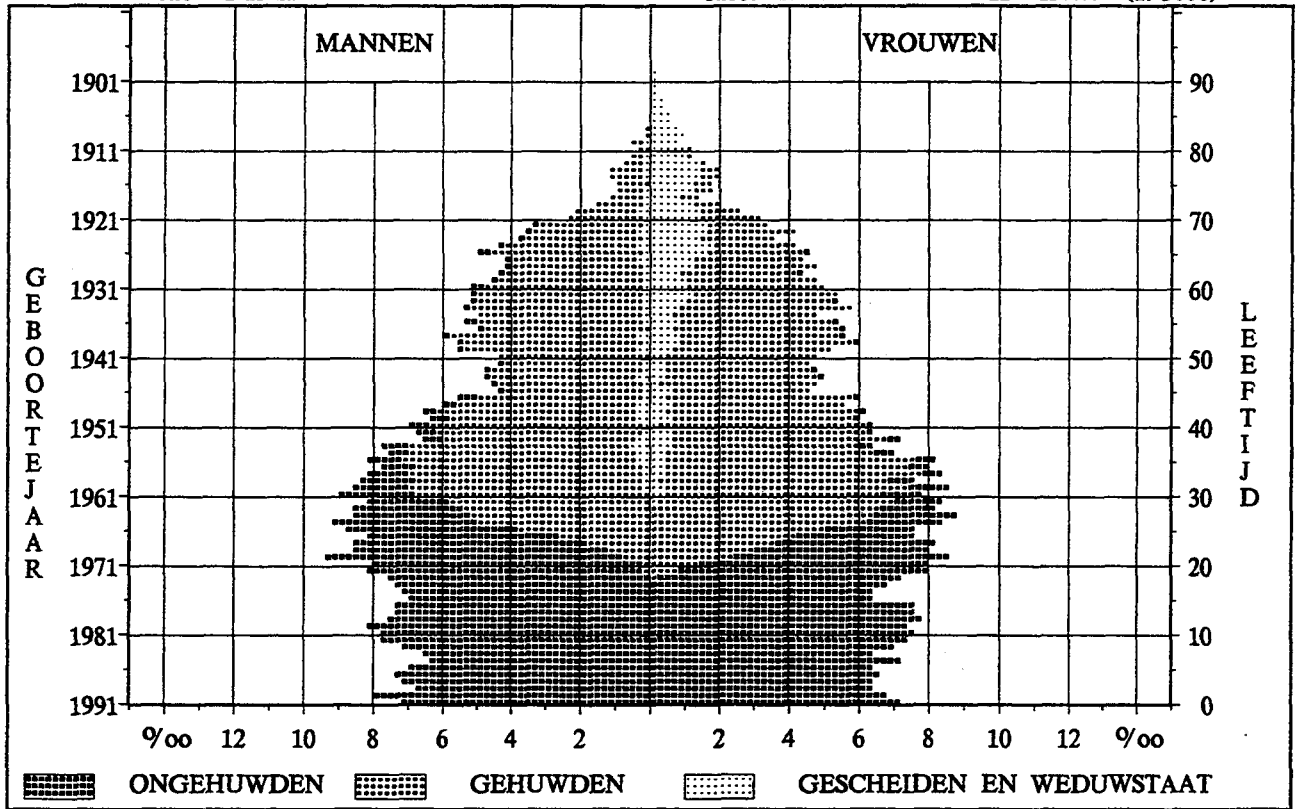
53482 INW. \* = 11 INW. (1/5000)



TOTALE BEVOLKING PER LEEFTIJD, GESLACHT EN BURG. STAAT OP 1-3-91

71016 GENK

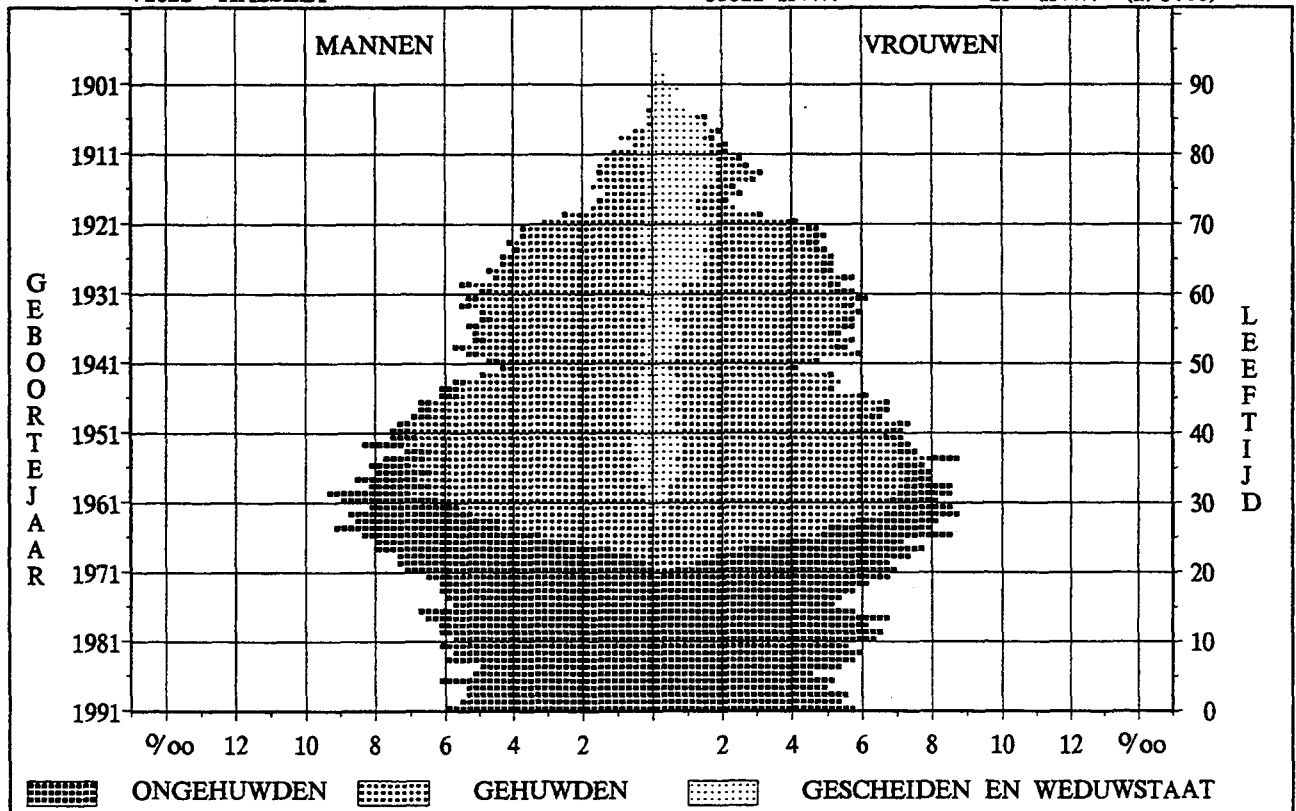
61339 INW. \* = 12 INW. (1/5000)



TOTALE BEVOLKING PER LEEFTIJD, GESLACHT EN BURG. STAAT OP 1-3-91

71022 HASSELT

66611 INW. \* = 13 INW. (1/5000)



TOTALE BEVOLKING PER LEEFTIJD, GESLACHT EN BURG. STAAT OP 1-3-91

92094 NAMEN

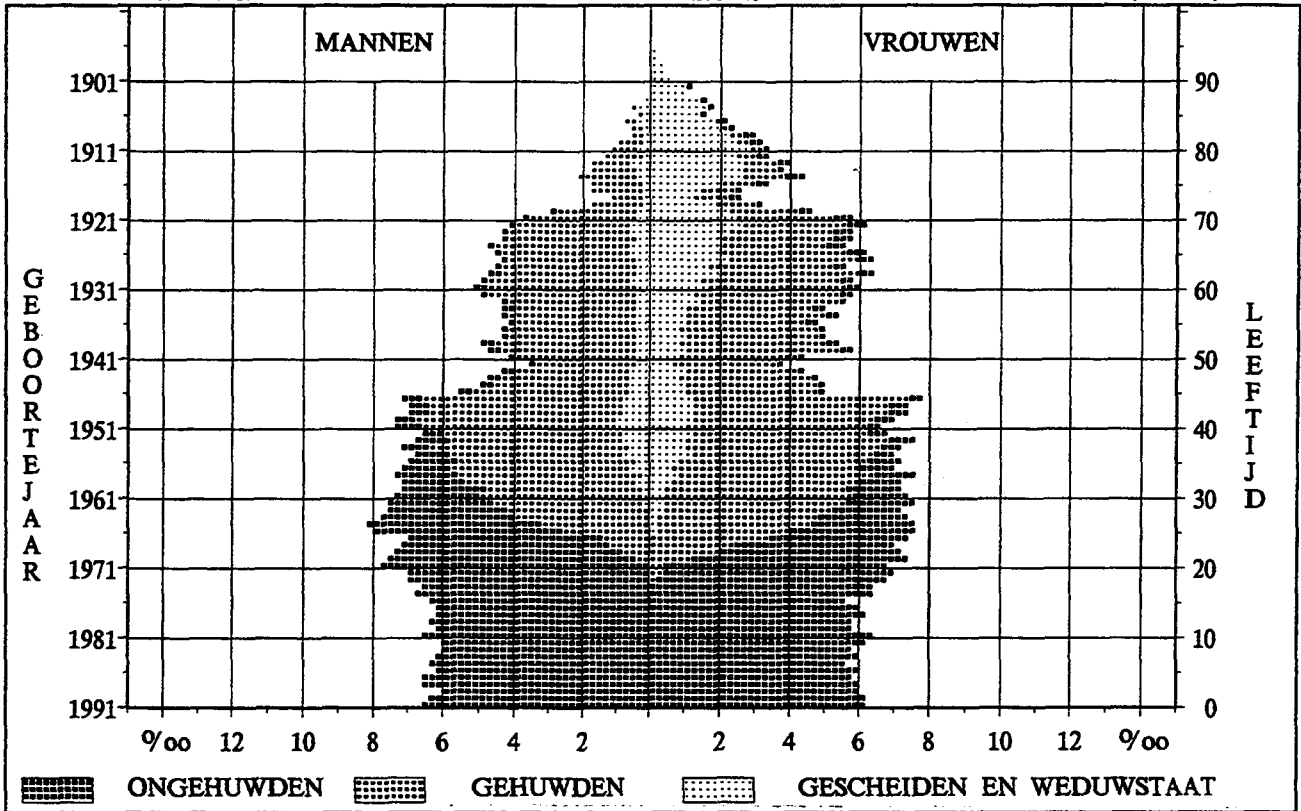
103443 INW.

\*

=

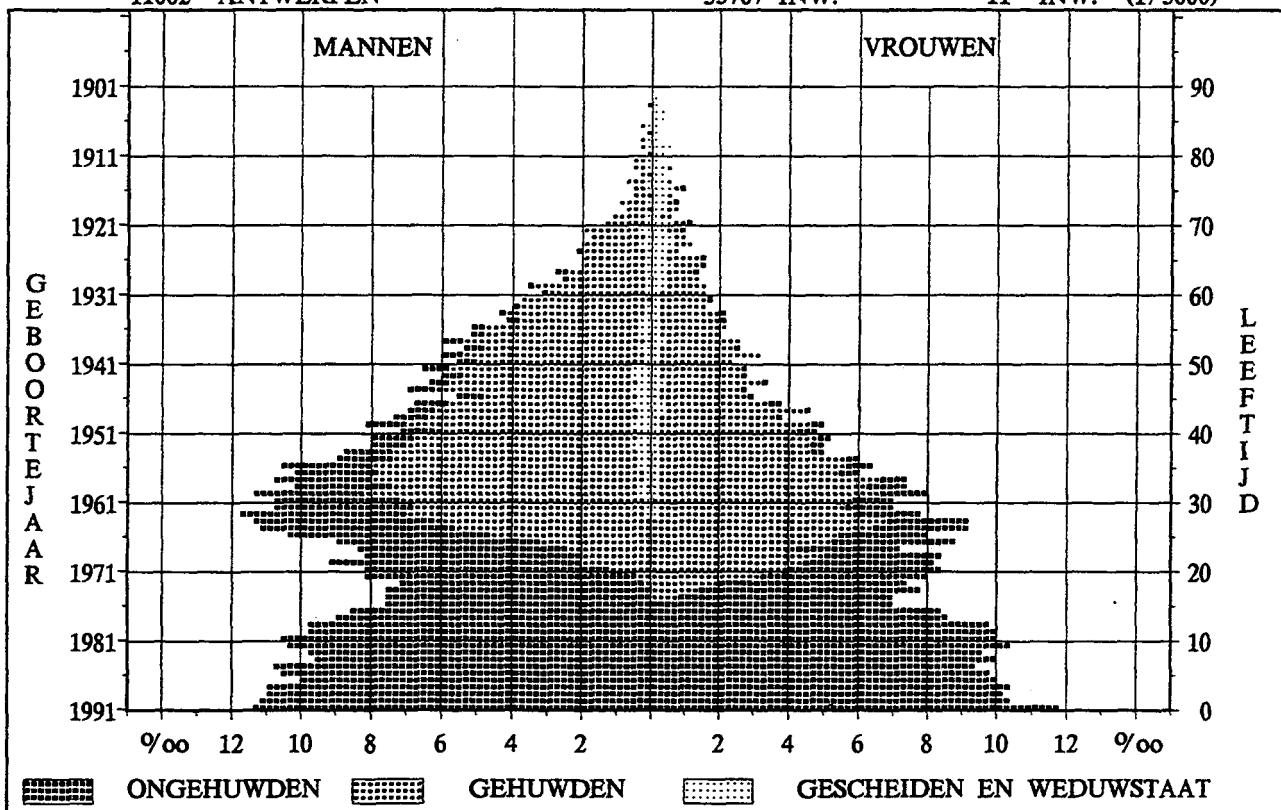
21

INW. (1/5000)



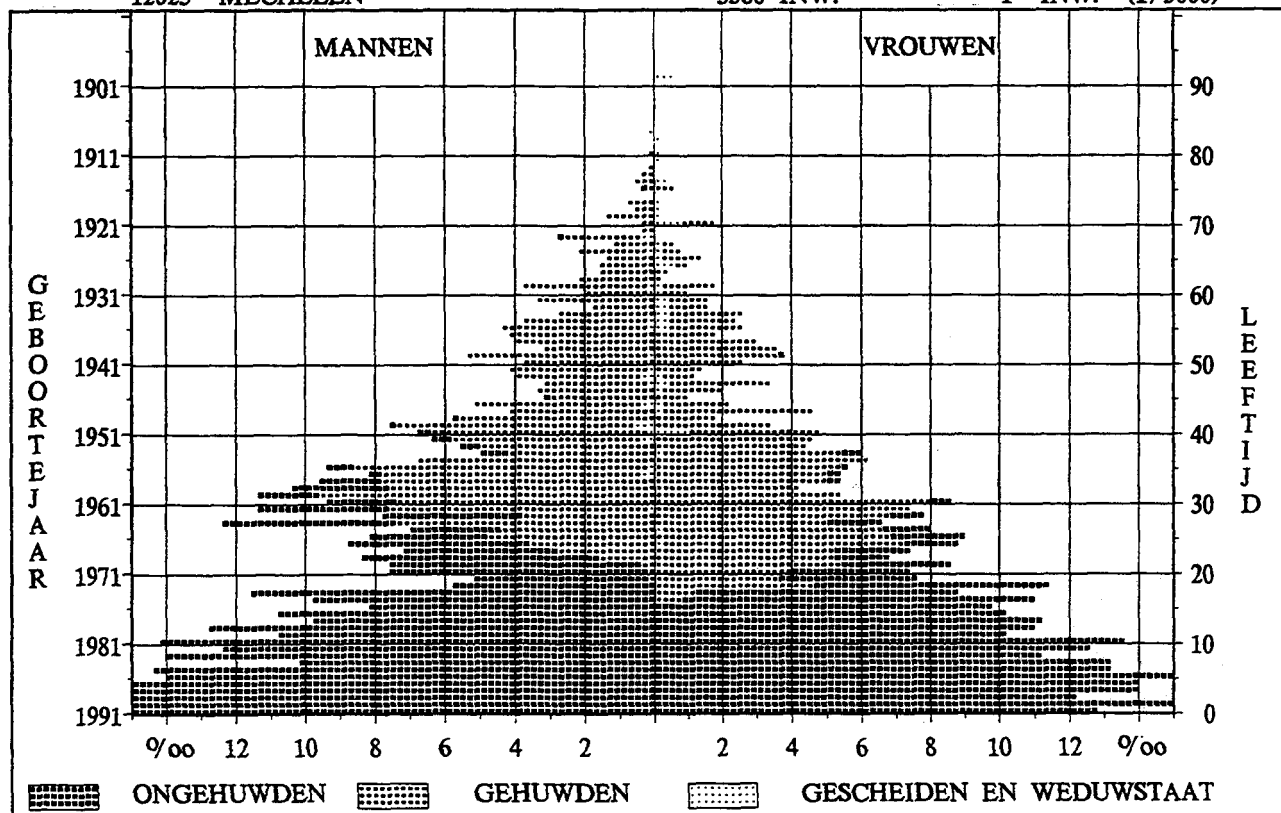
VREEMDELINGEN PER LEEFTIJD, GESLACHT EN BURG. STAAT OP 1-3-91

11002 ANTWERPEN 53707 INW. \* = 11 INW. (1/5000)



VREEMDELINGEN PER LEEFTIJD, GESLACHT EN BURG. STAAT OP 1-3-91

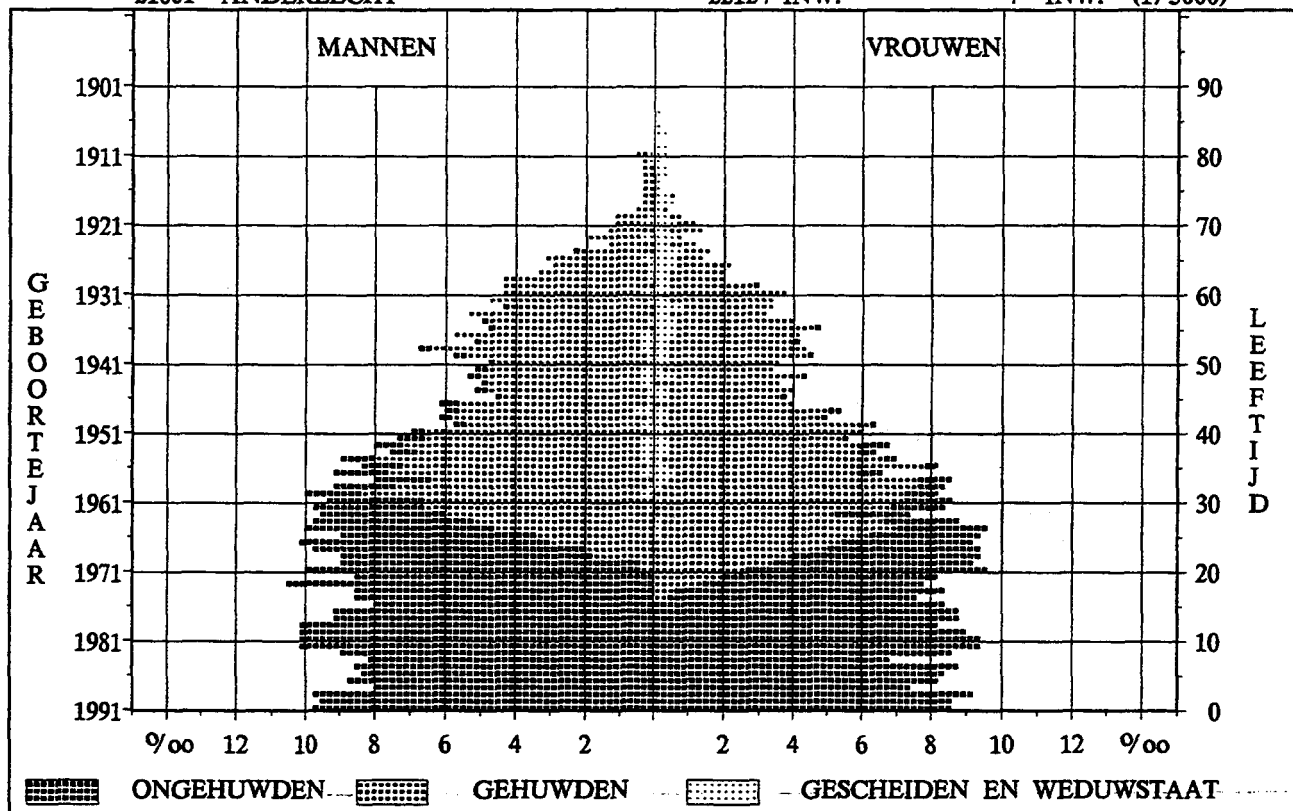
12025 MECHELEN 5580 INW. \* = 1 INW. (1/5000)



## VREEMDELINGEN PER LEEFTIJD, GESLACHT EN BURG. STAAT OP 1-3-91

21001 ANDERLECHT

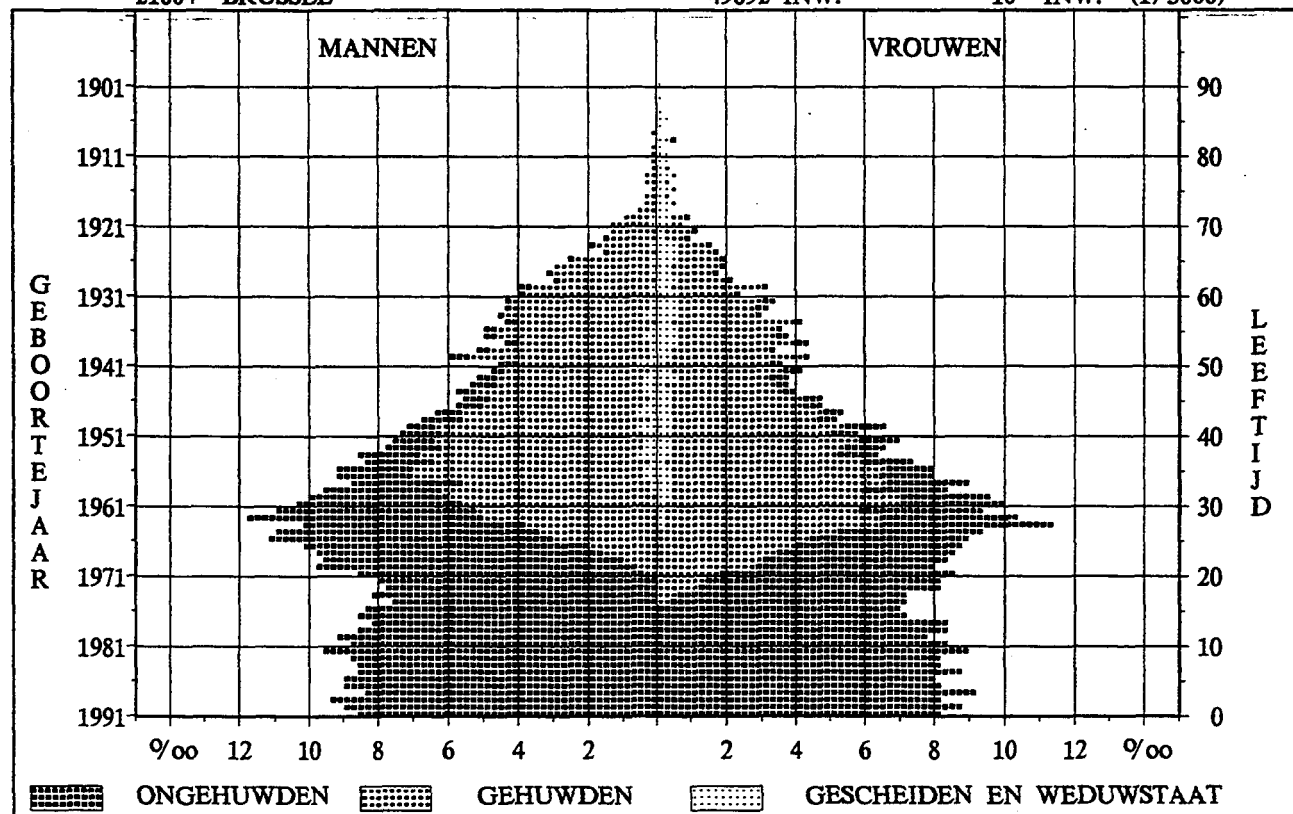
22124 INW. \* = 4 INW. (1/5000)



## VREEMDELINGEN PER LEEFTIJD, GESLACHT EN BURG. STAAT OP 1-3-91

21004 BRUSSEL

49092 INW. \* = 10 INW. (1/5000)



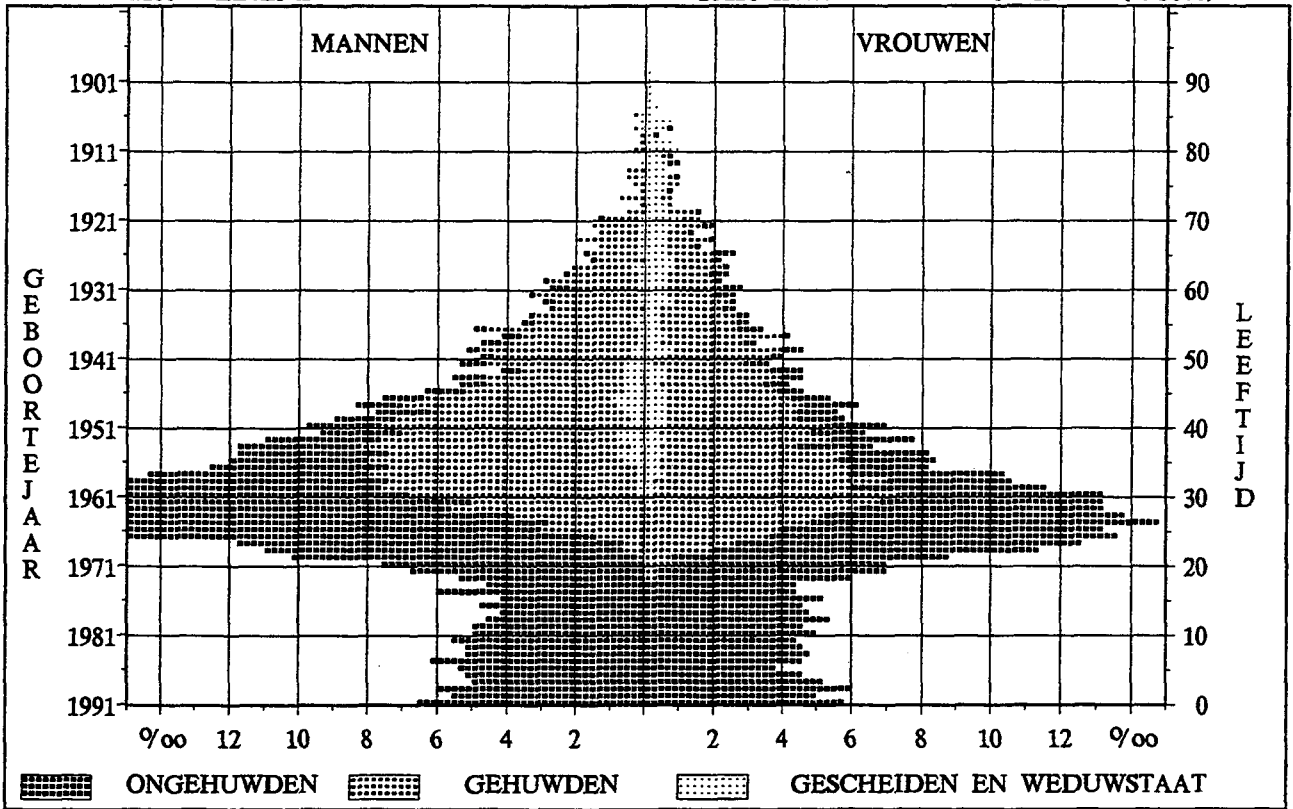


VREEMDELINGEN PER LEEFTIJD, GESLACHT EN BURG. STAAT OP 1-3-91

21009 ELSENE

23126 INW.

\* = 5 INW. (1/5000)

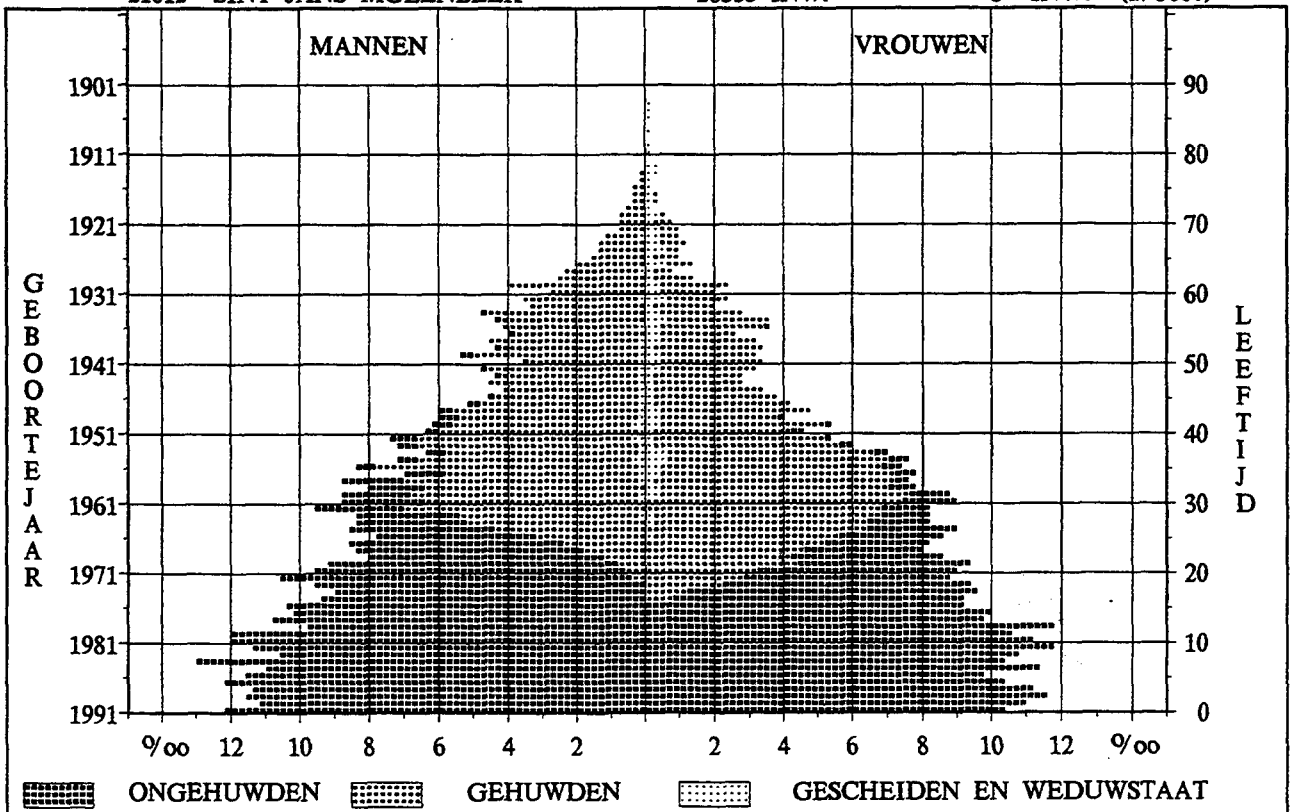


VREEMDELINGEN PER LEEFTIJD, GESLACHT EN BURG. STAAT OP 1-3-91

21012 SINT-JANS-MOLENBEEK

26533 INW.

\* = 5 INW. (1/5000)



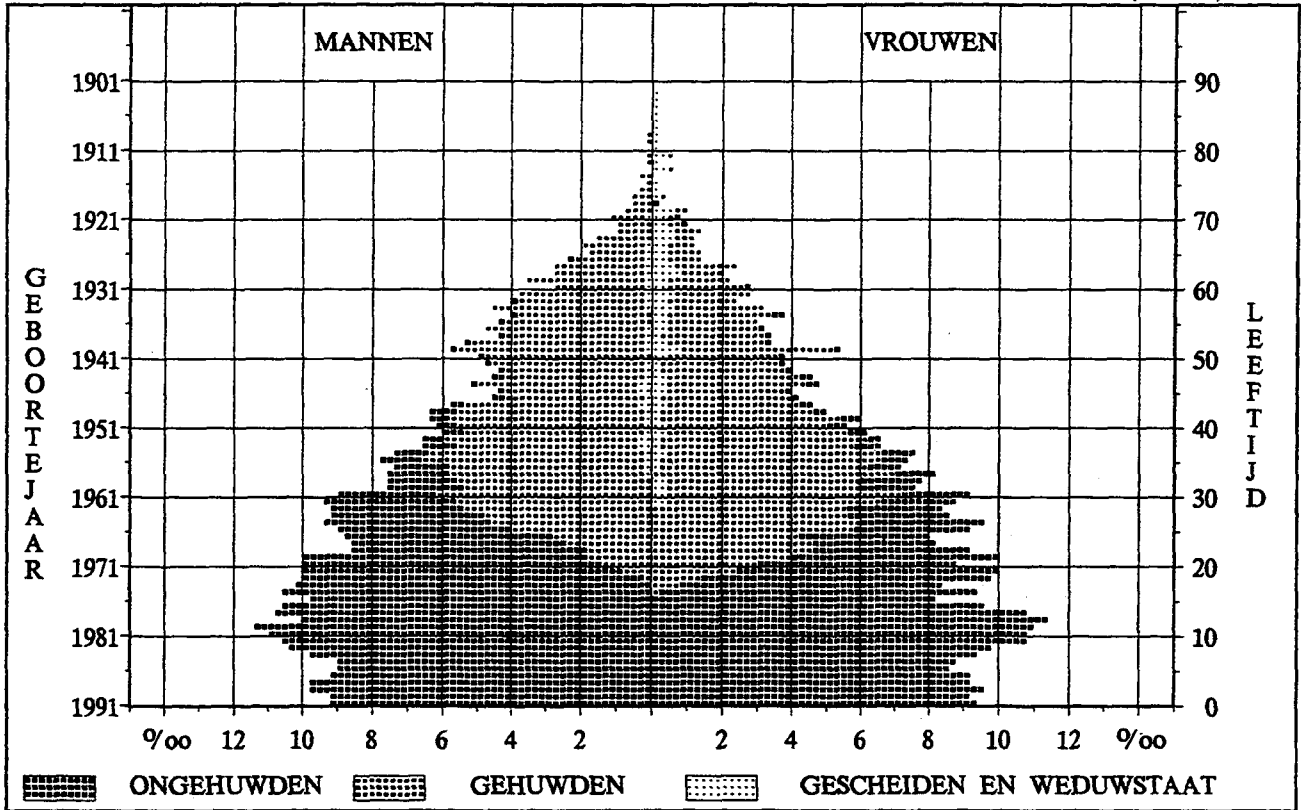
VREEMDELINGEN PER LEEFTIJD, GESLACHT EN BURG. STAAT OP 1-3-91

21015 SCHAARBEEK

38638 INW.

\* =

8 INW. (1/5000)



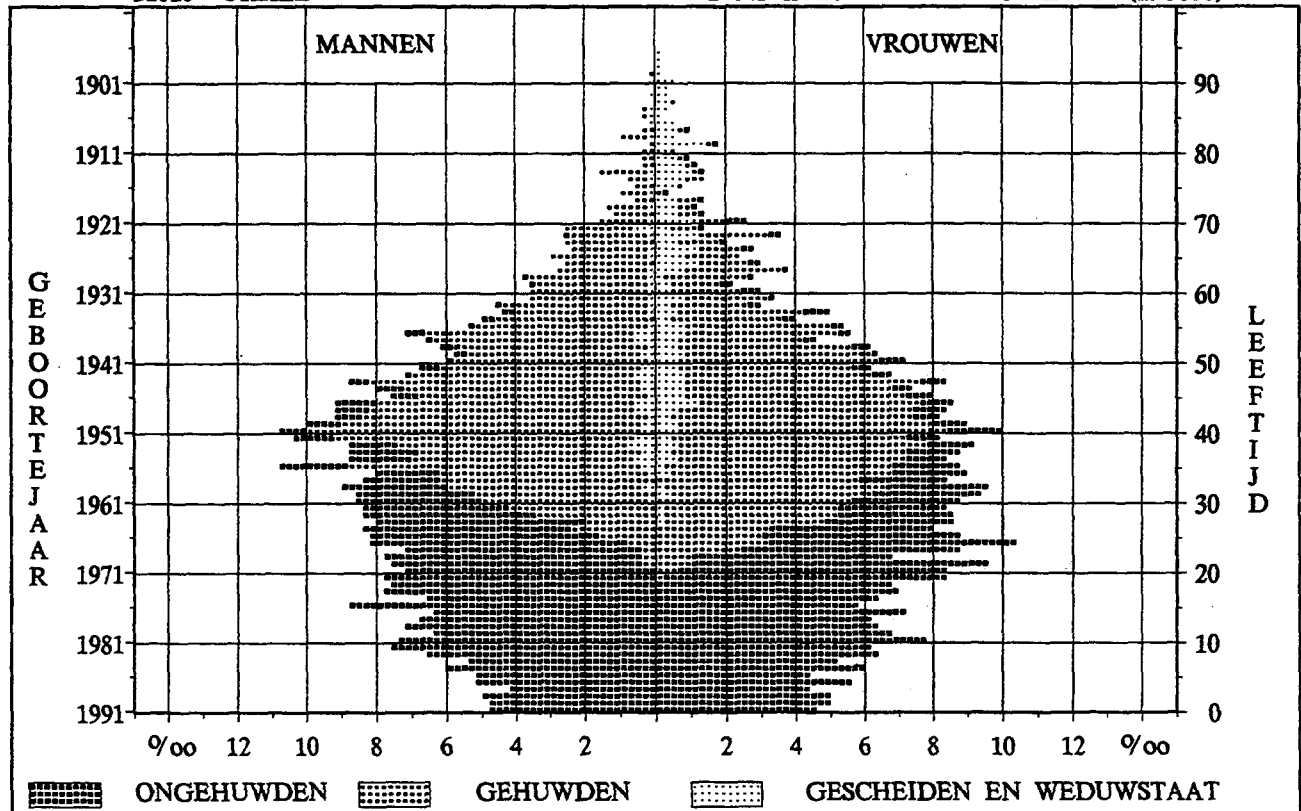
VREEMDELINGEN PER LEEFTIJD, GESLACHT EN BURG. STAAT OP 1-3-91

21016 UKKEL

14042 INW.

\* =

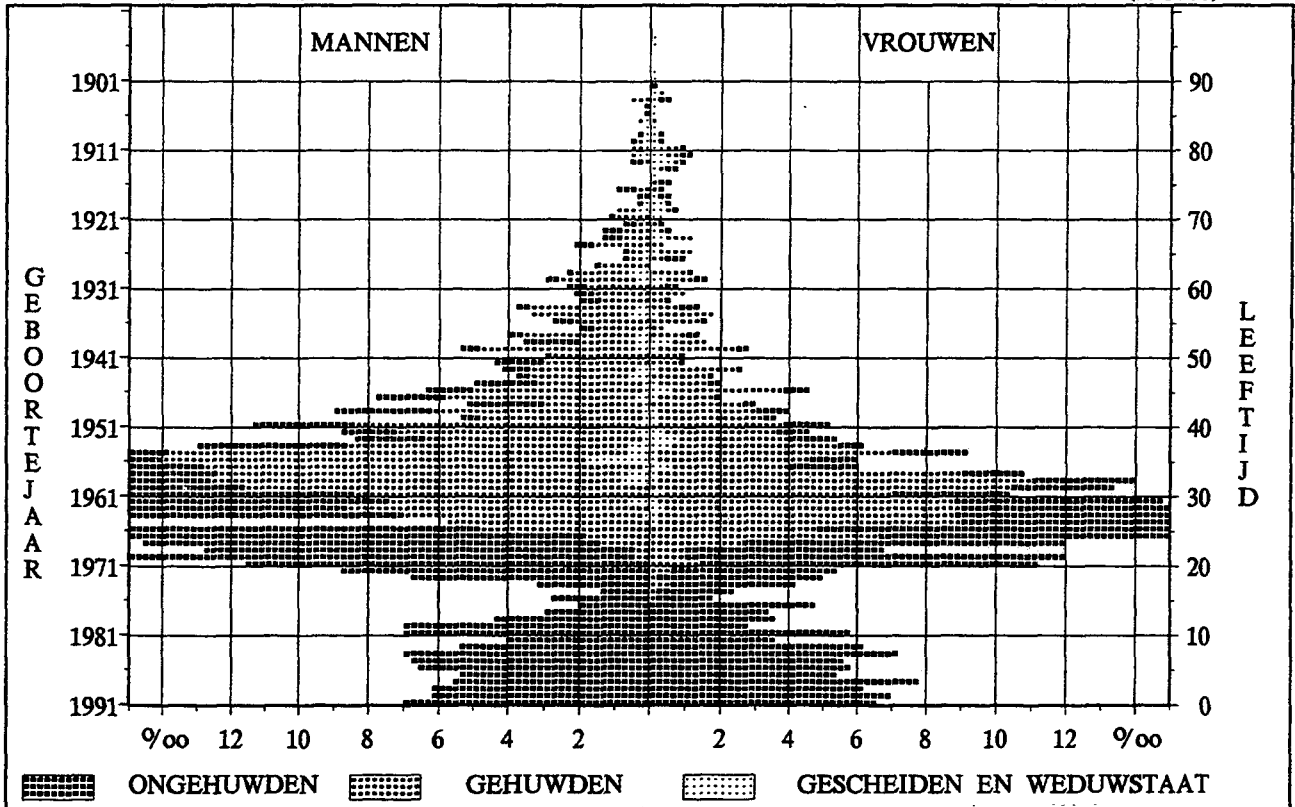
3 INW. (1/5000)



VREEMDELINGEN PER LEEFTIJD, GESLACHT EN BURG. STAAT OP 1-3-91

24062 LEUVEN

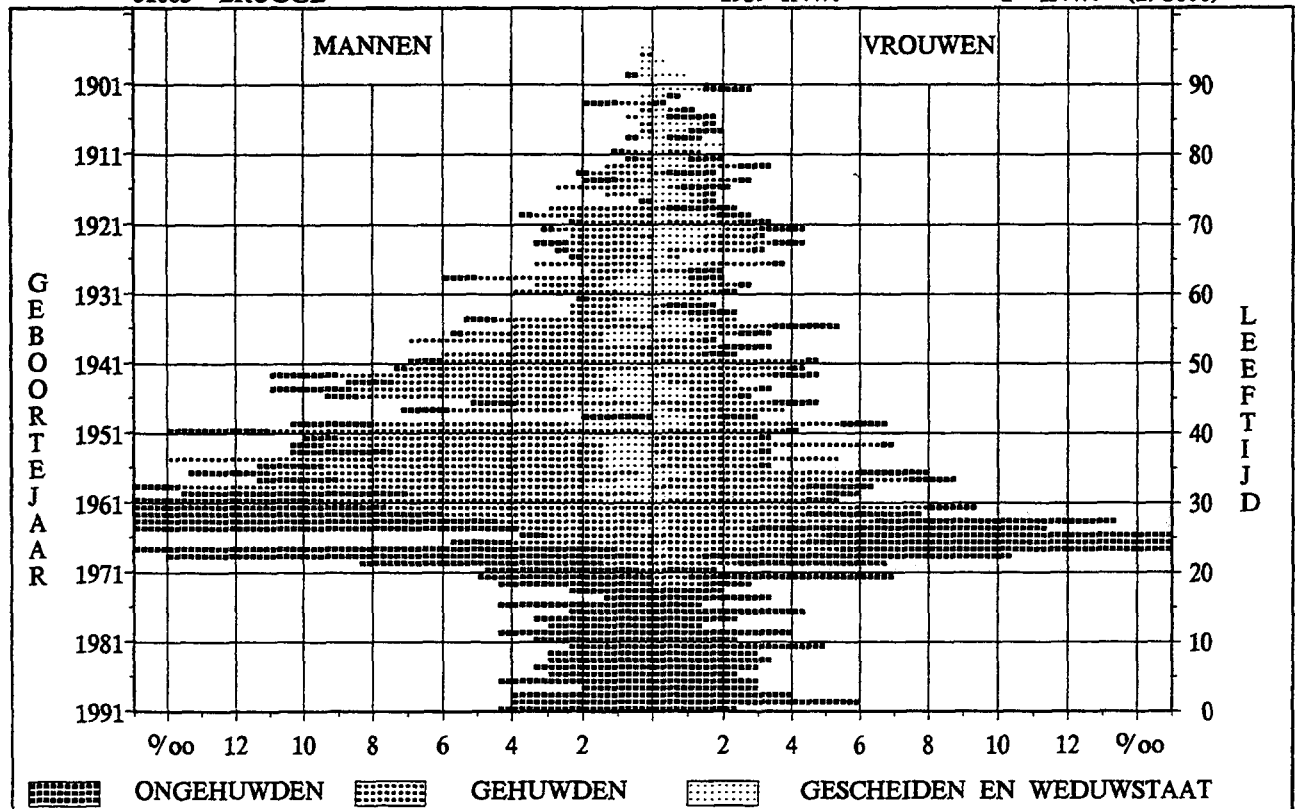
4223 INW. \* = 1 INW. (1/5000)



VREEMDELINGEN PER LEEFTIJD, GESLACHT EN BURG. STAAT OP 1-3-91

31005 BRUGGE

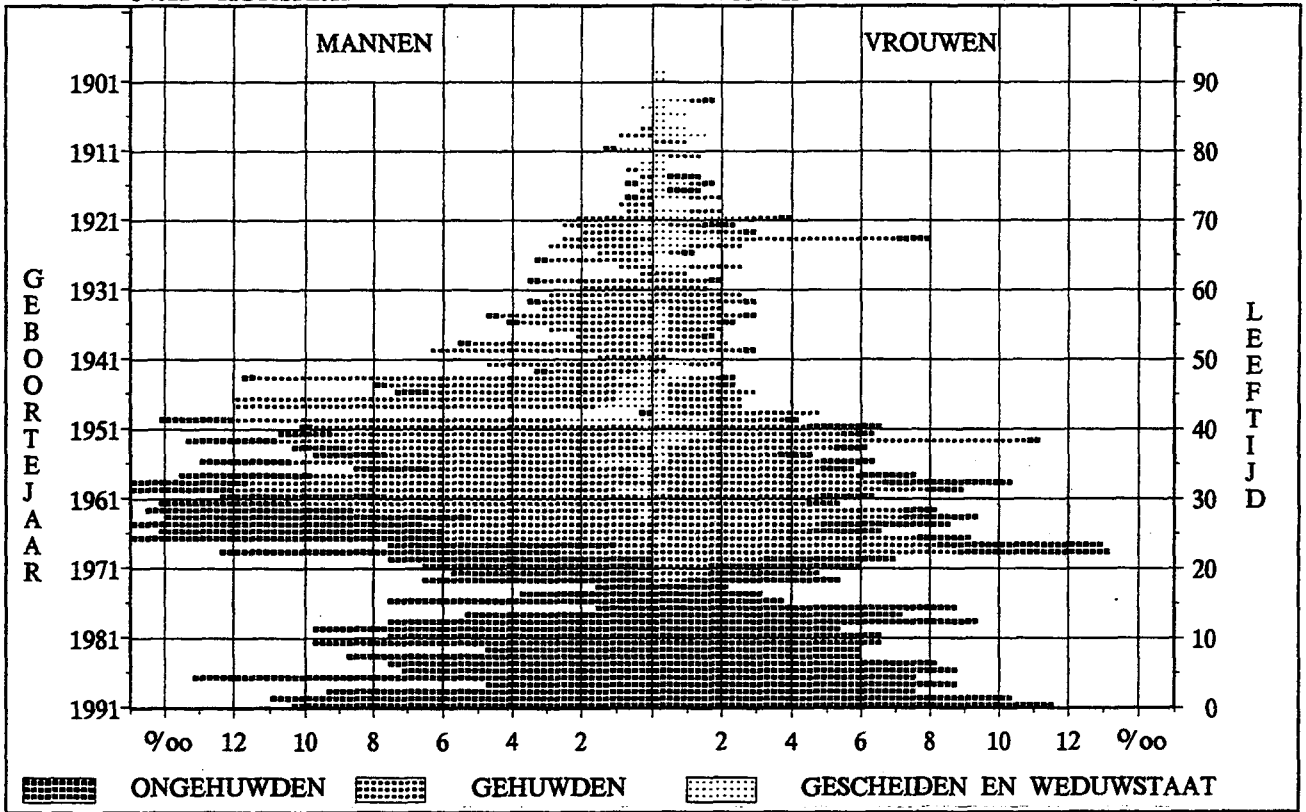
1959 INW. \* = 1 INW. (1/5000)



VREEMDELINGEN PER LEEFTIJD, GESLACHT EN BURG. STAAT OP 1-3-91

34022 KORTRIJK

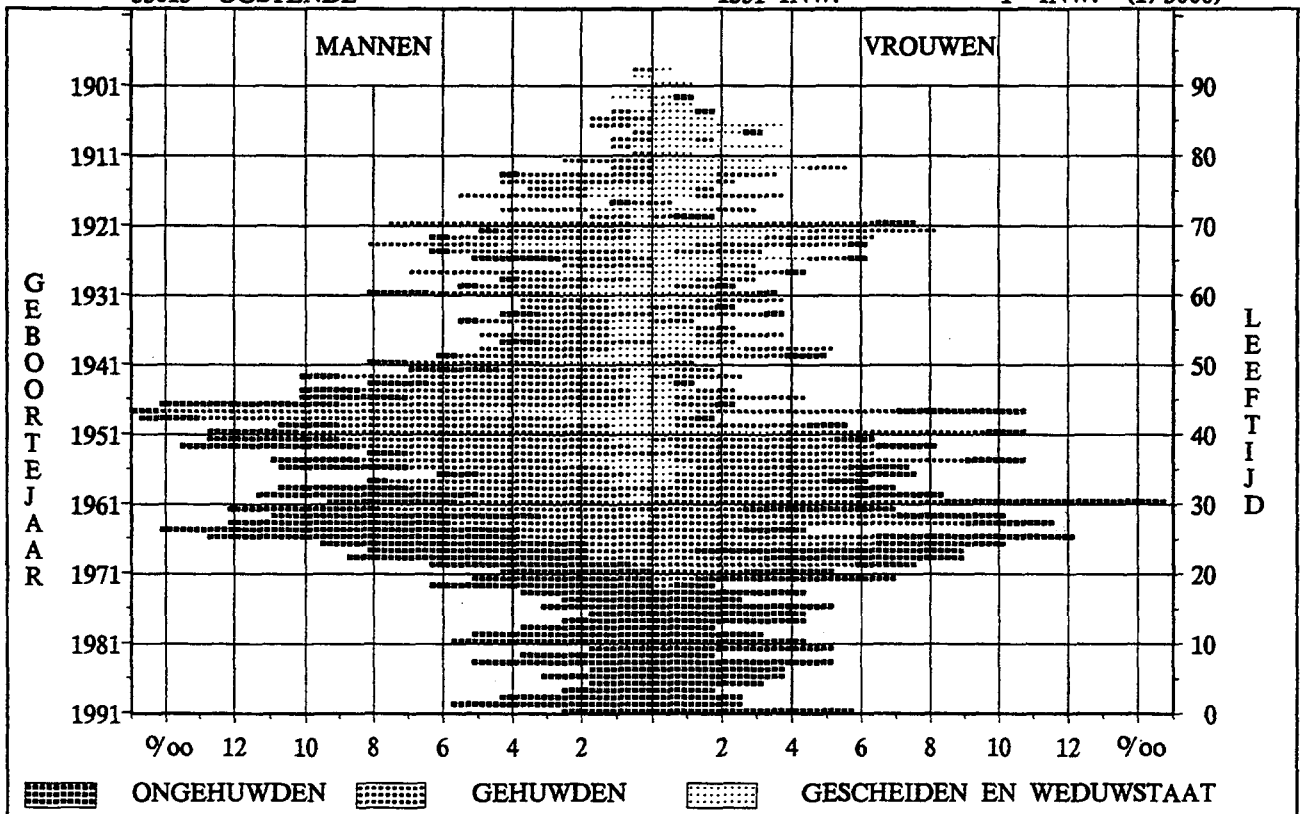
1803 INW. \* = 1 INW. (1/5000)



VREEMDELINGEN PER LEEFTIJD, GESLACHT EN BURG. STAAT OP 1-3-91

35013 OOSTENDE

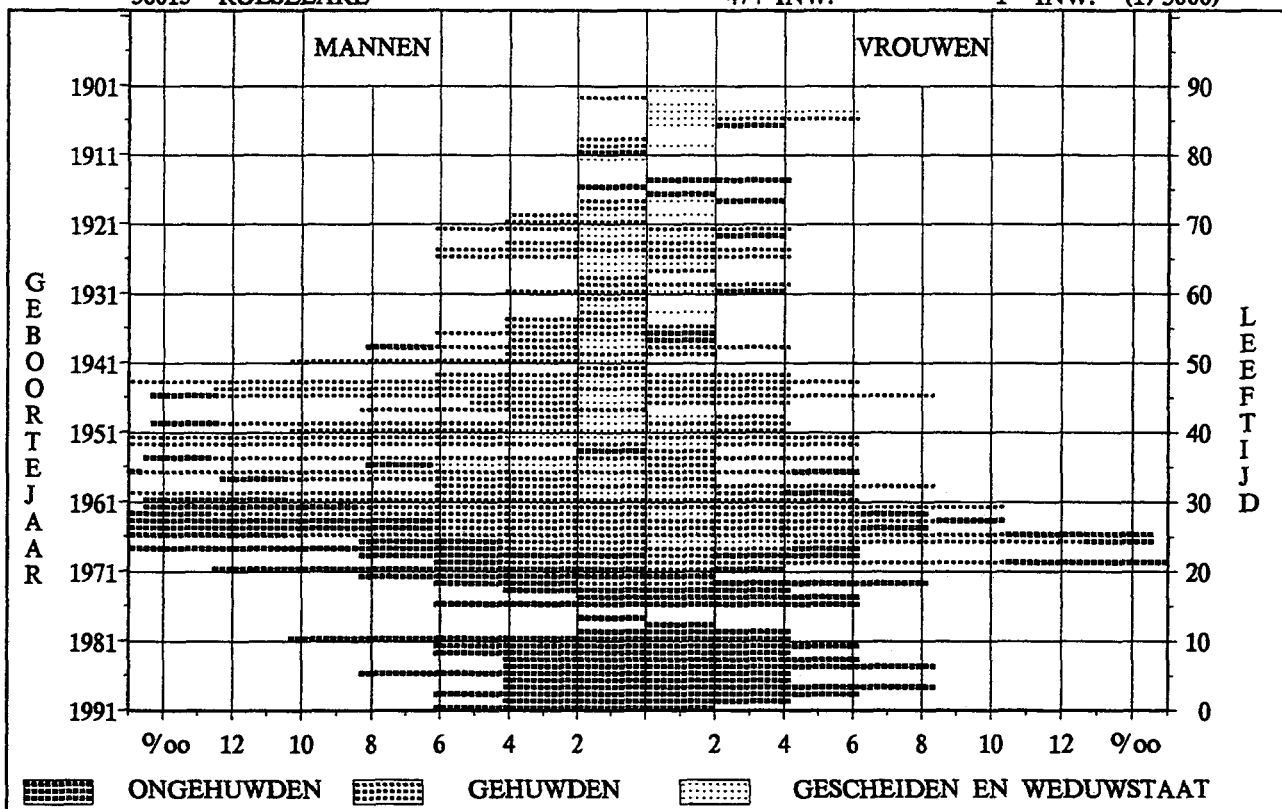
1531 INW. \* = 1 INW. (1/5000)



VREEMDELINGEN PER LEEFTIJD, GESLACHT EN BURG. STAAT OP 1-3-91

36015 ROESELARE

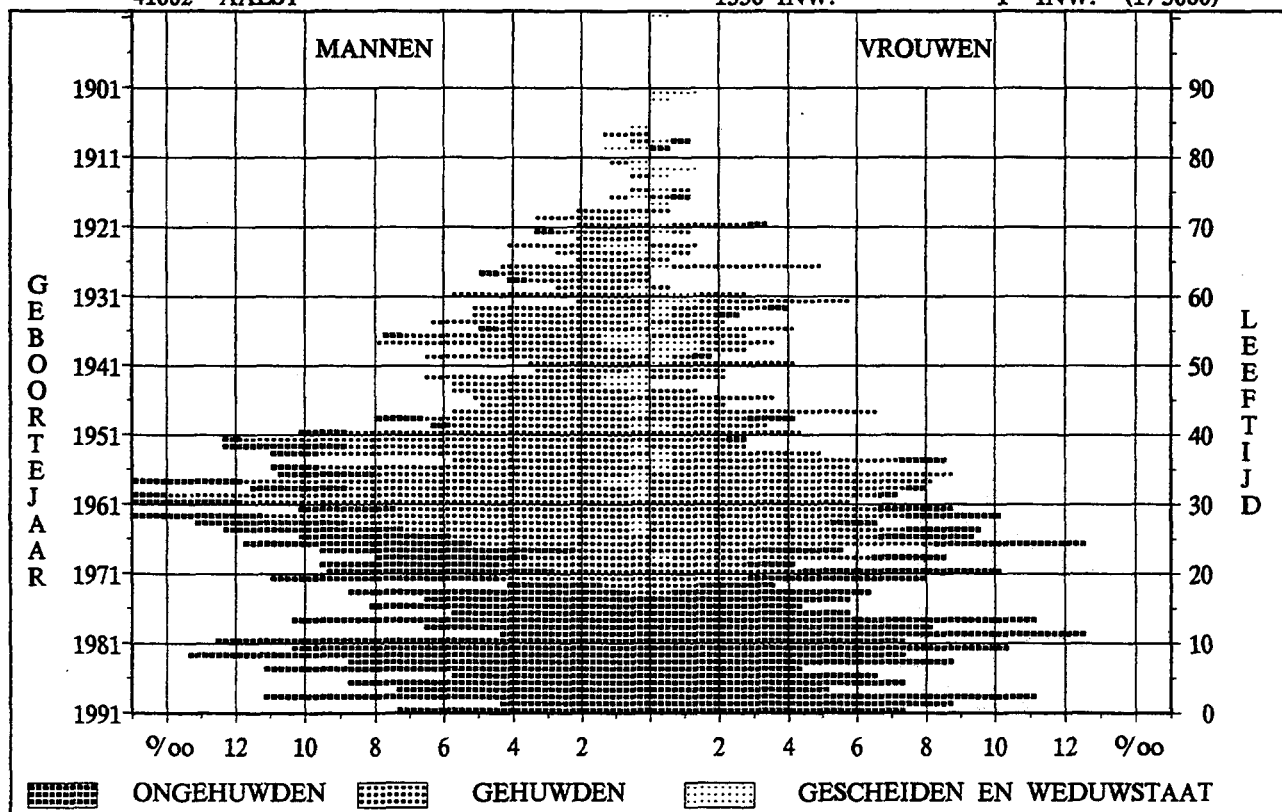
474 INW. = 1 INW. (1/5000)



VREEMDELINGEN PER LEEFTIJD, GESLACHT EN BURG. STAAT OP 1-3-91

41002 AALST

1336 INW. = 1 INW. (1/5000)



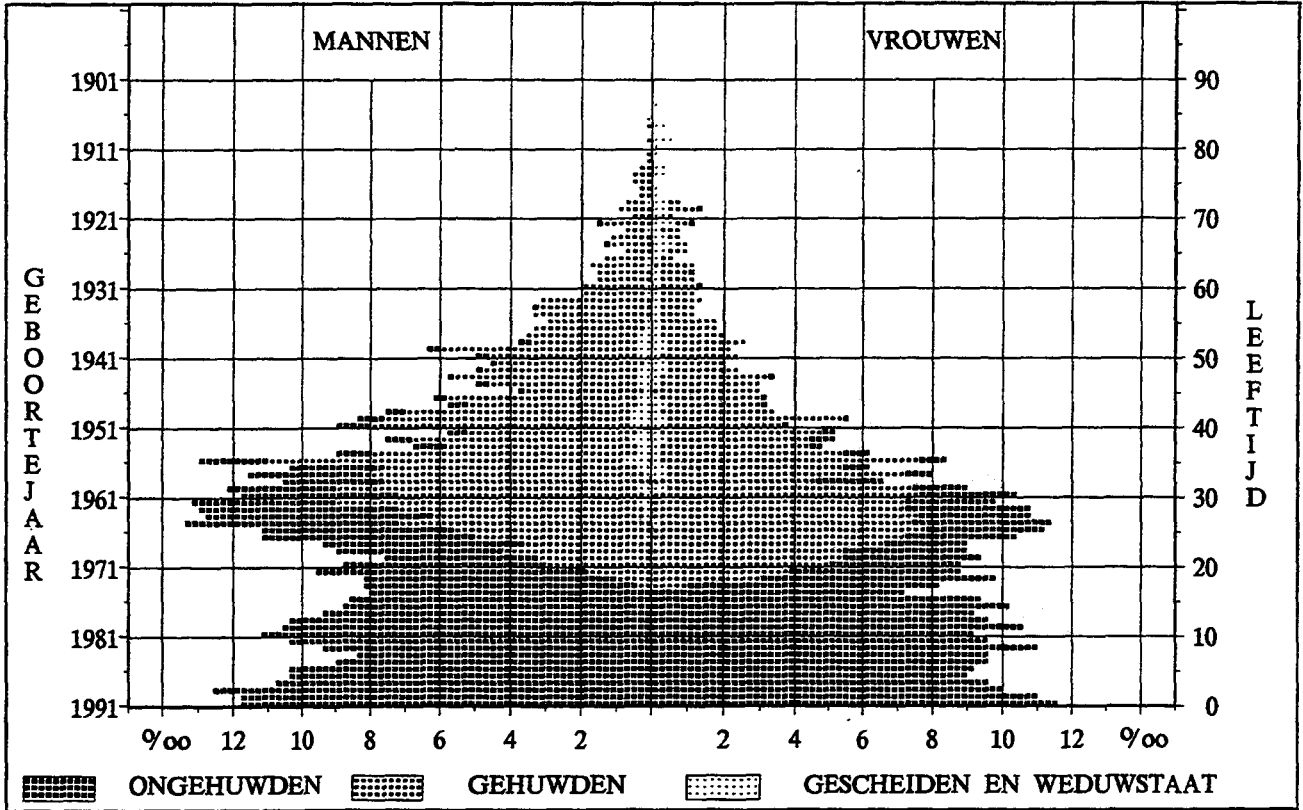
VREEMDELINGEN PER LEEFTIJD, GESLACHT EN BURG. STAAT OP 1-3-91

44021 GENT

16822 INW.

• =

3 INW. (1/5000)



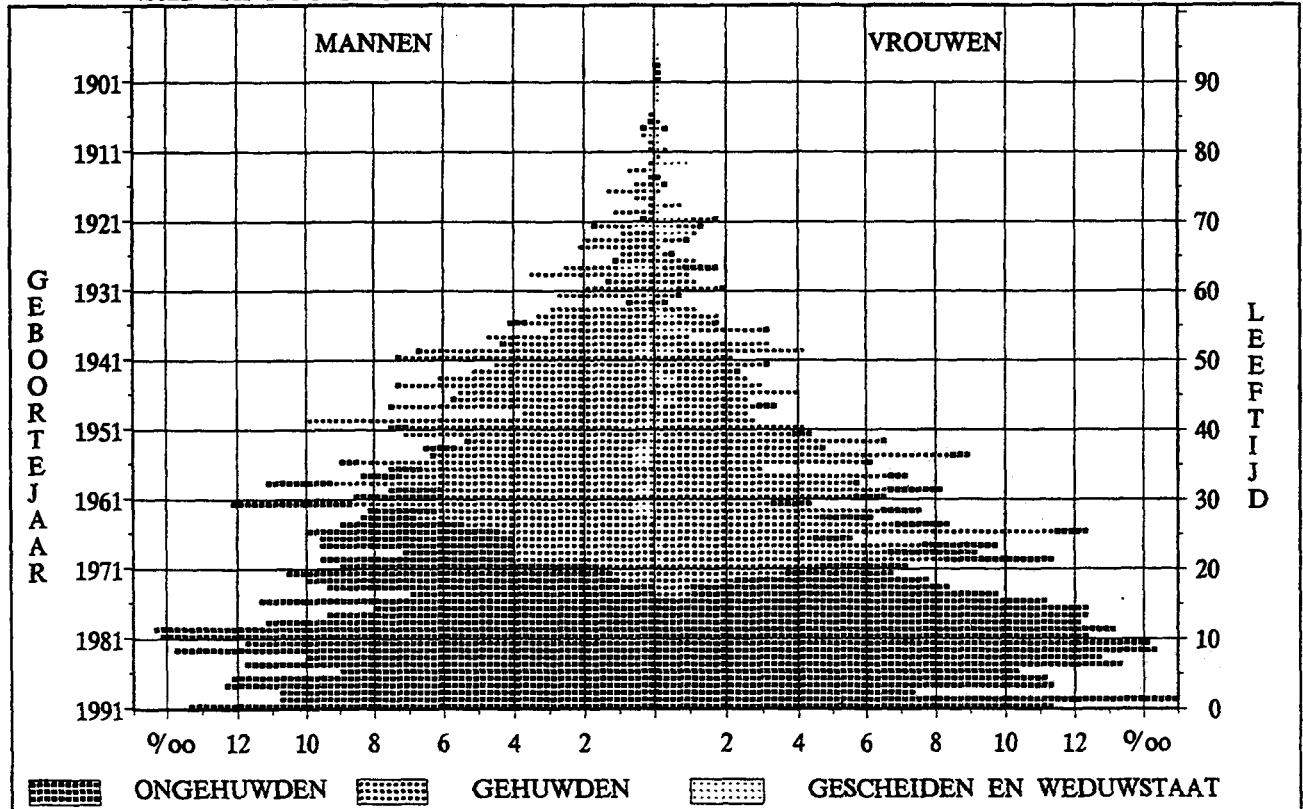
VREEMDELINGEN PER LEEFTIJD, GESLACHT EN BURG. STAAT OP 1-3-91

46021 SINT-NIKLAAS

2946 INW.

• =

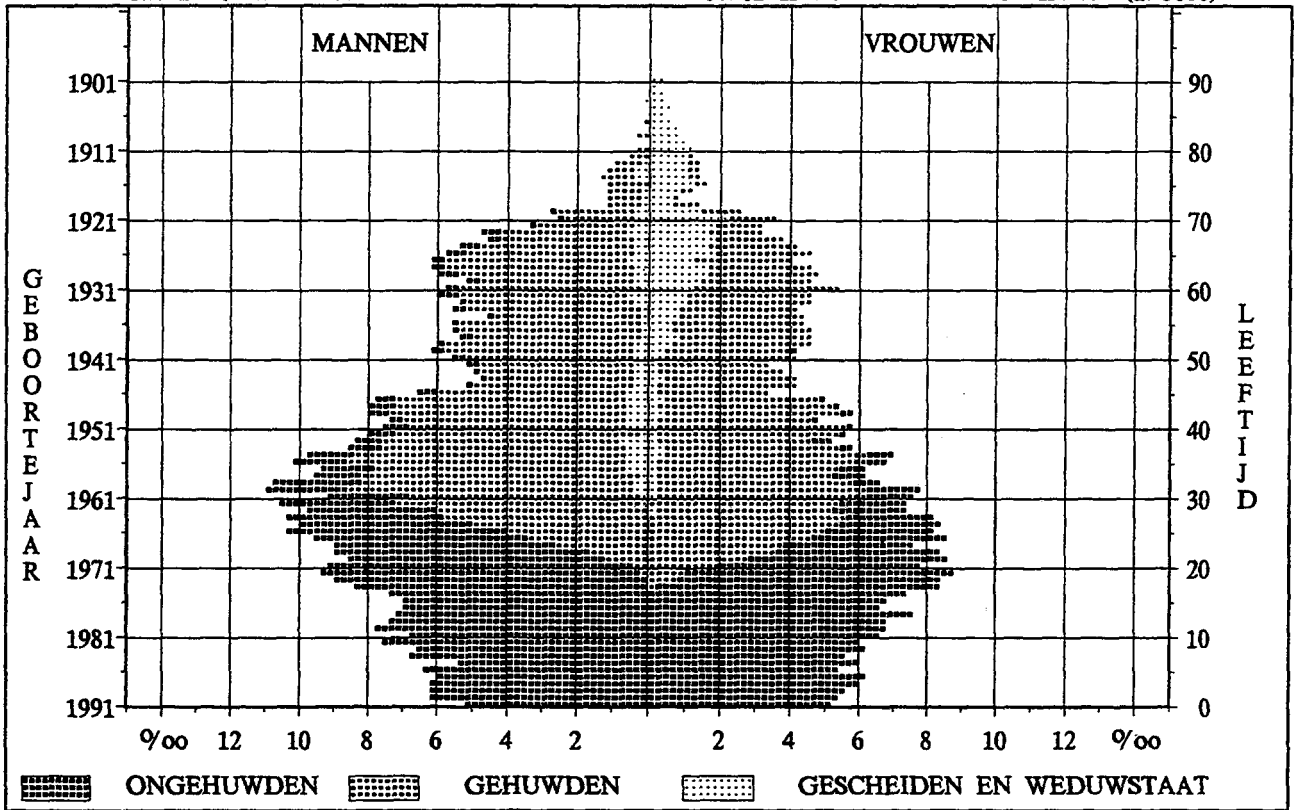
1 INW. (1/5000)



VREEMDELINGEN PER LEEFTIJD, GESLACHT EN BURG. STAAT OP 1-3-91

52011 CHARLEROI

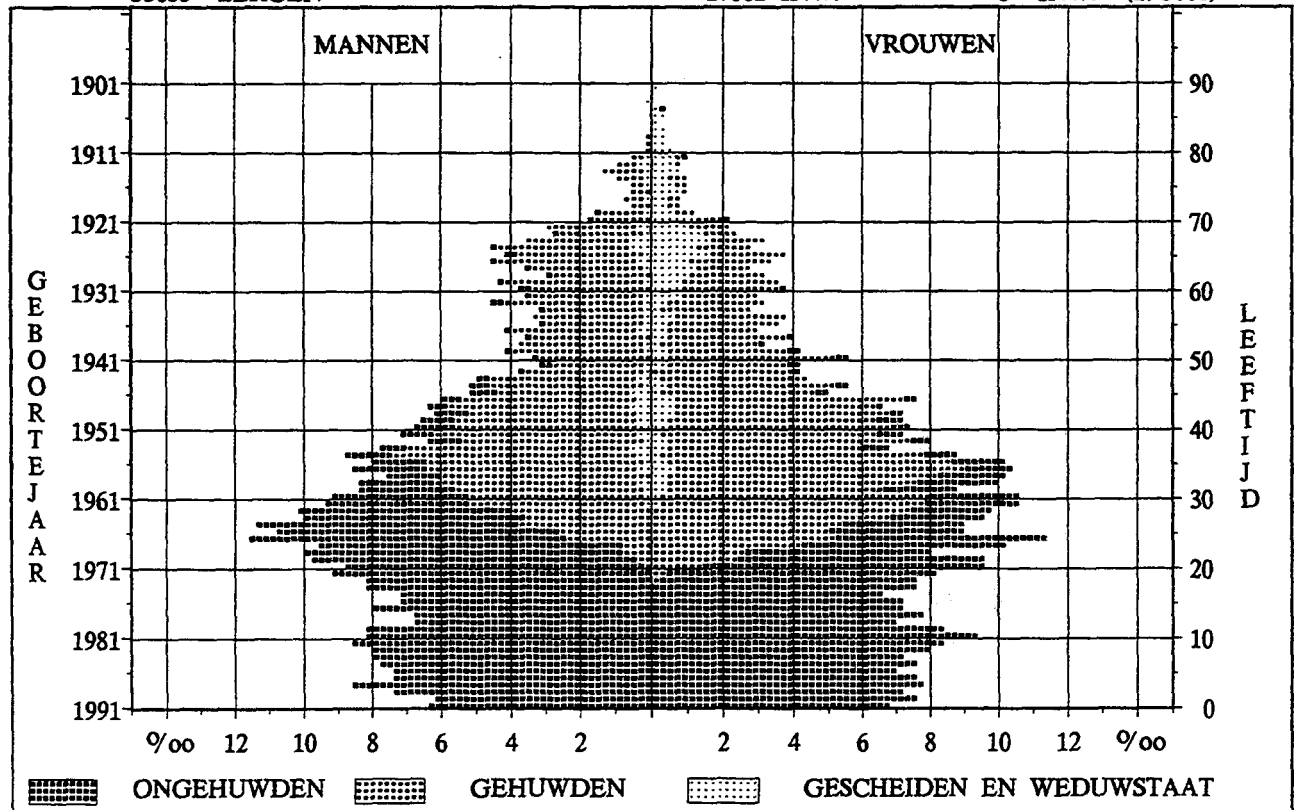
37902 INW. \* = 8 INW. (1/5000)



VREEMDELINGEN PER LEEFTIJD, GESLACHT EN BURG. STAAT OP 1-3-91

53053 BERGEN

17062 INW. \* = 3 INW. (1/5000)

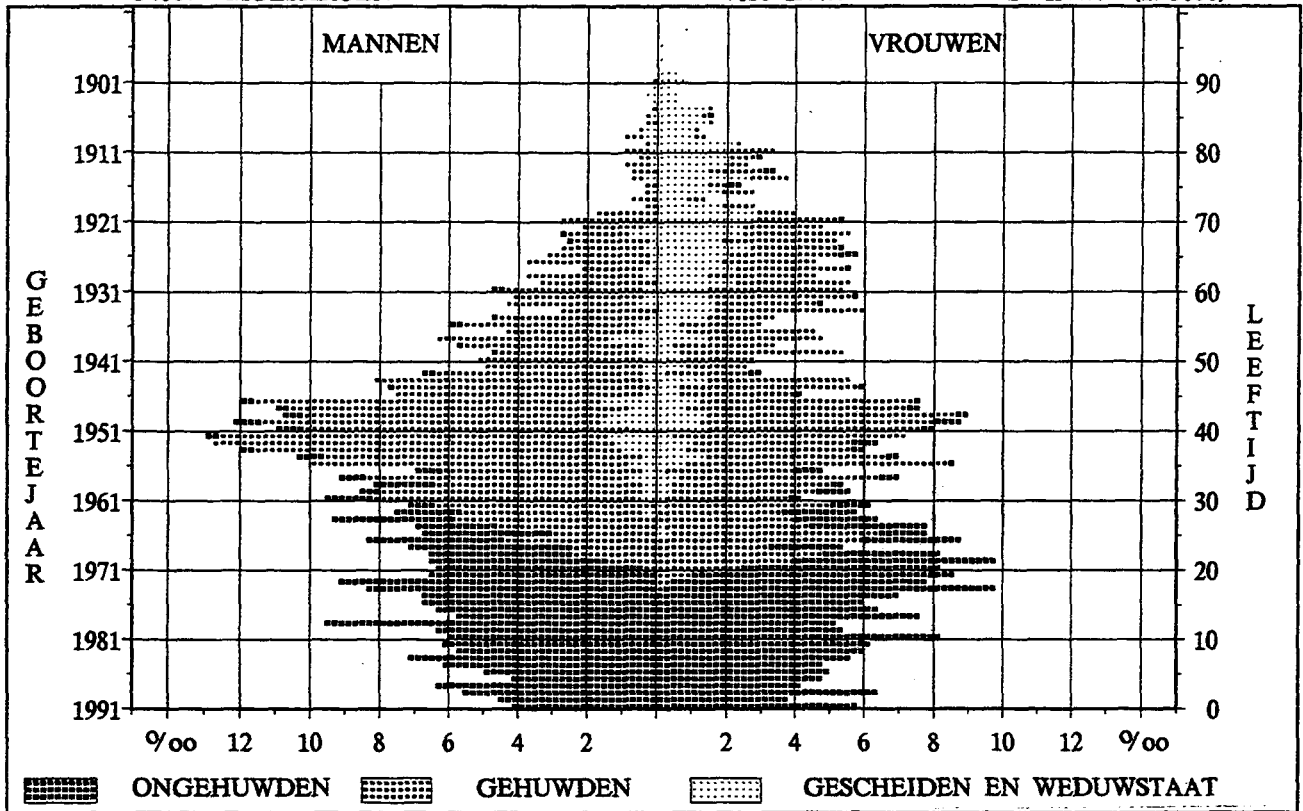


VREEMDELINGEN PER LEEFTIJD, GESLACHT EN BURG. STAAT OP 1-3-91

54007 MOESKROEN

7053 INW.

\* = 1 INW. (1/5000)

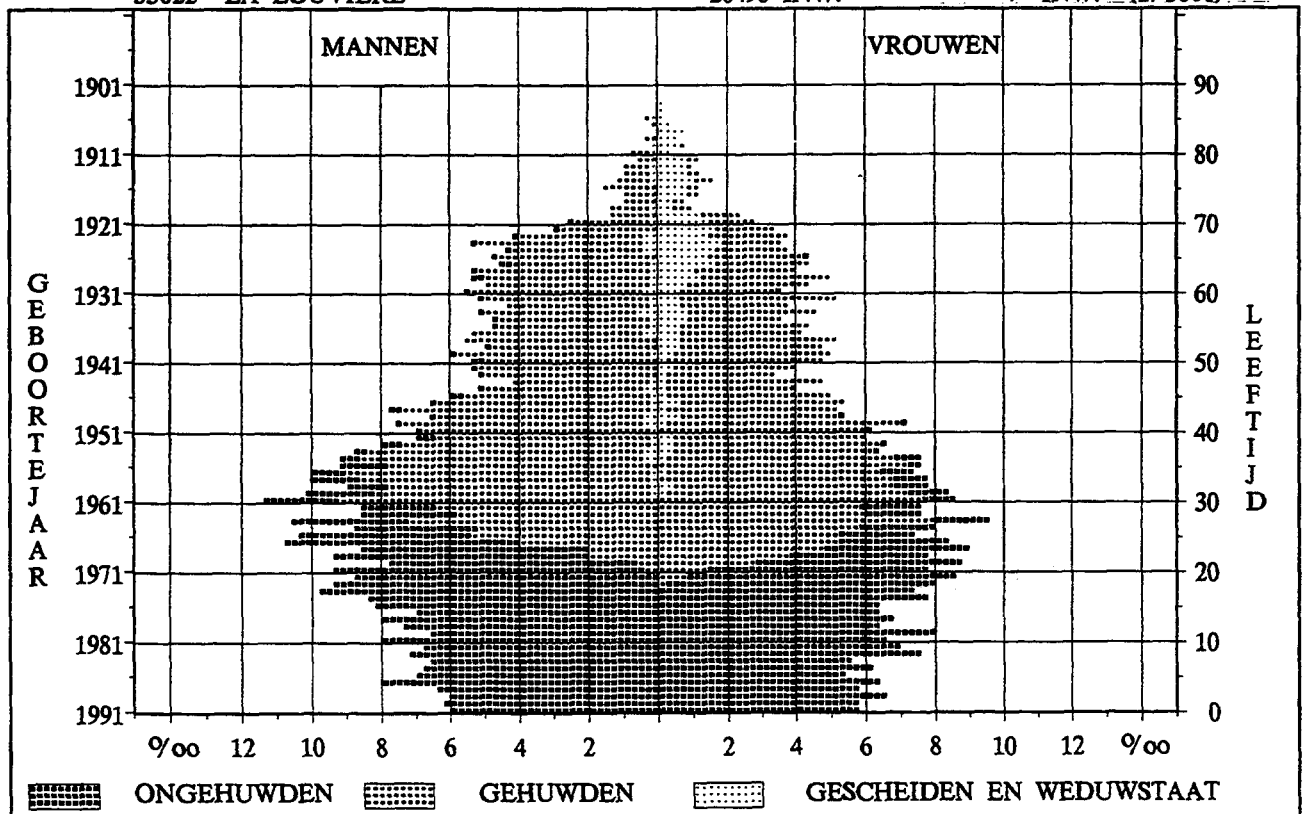


VREEMDELINGEN PER LEEFTIJD, GESLACHT EN BURG. STAAT OP 1-3-91

55022 LA LOUVIERE

20498 INW.

\* = 4 INW. (1/5000)





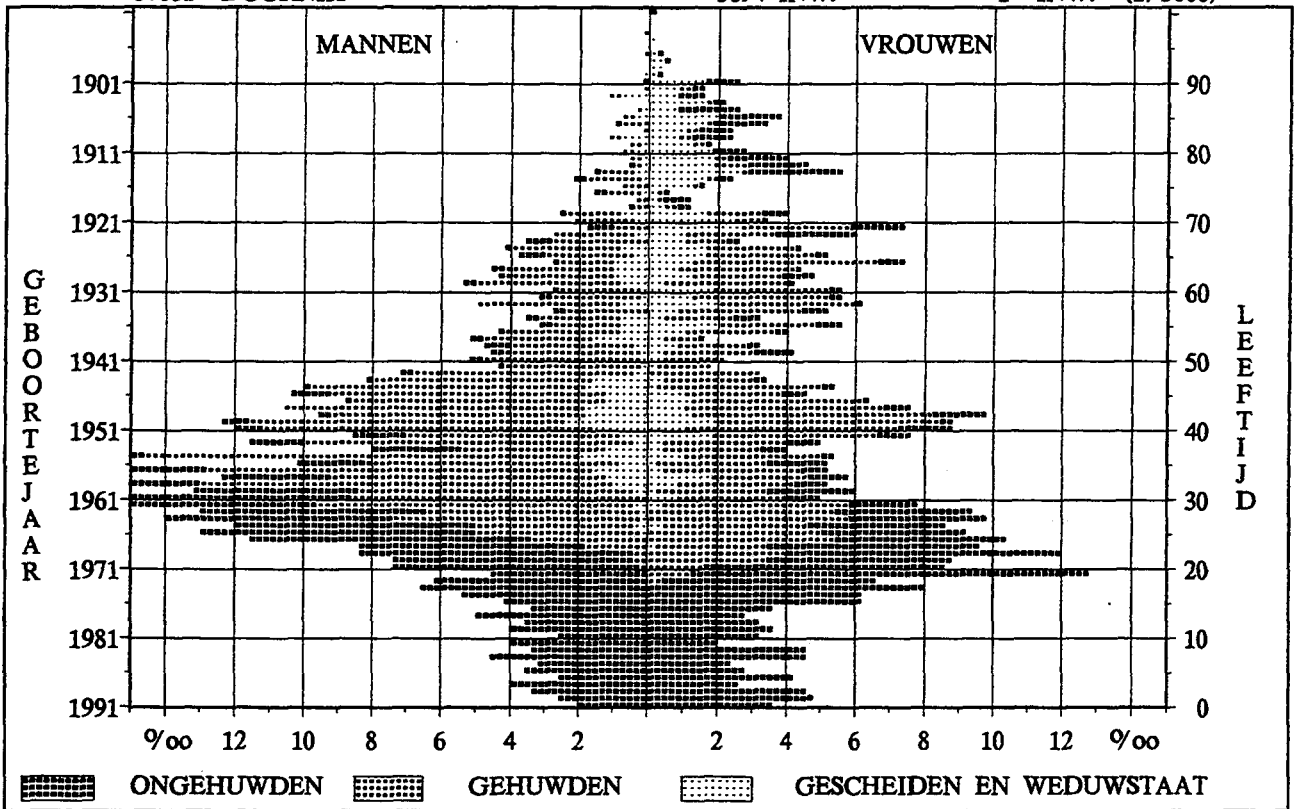
VREEMDELINGEN PER LEEFTIJD, GESLACHT EN BURG. STAAT OP 1-3-91

57081 DOORNIK

3694 INW.

\* =

1 INW. (1/5000)



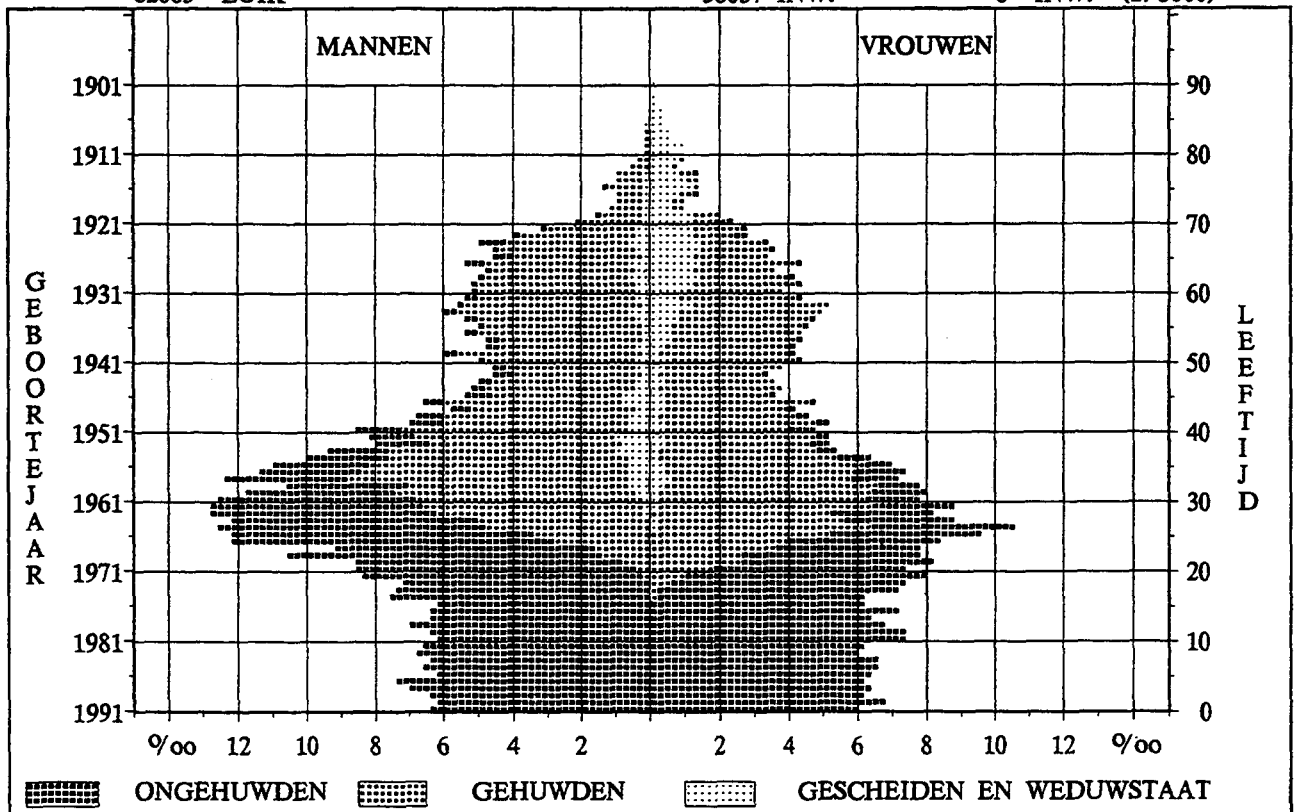
VREEMDELINGEN PER LEEFTIJD, GESLACHT EN BURG. STAAT OP 1-3-91

62063 LUIK

38037 INW.

\* =

8 INW. (1/5000)

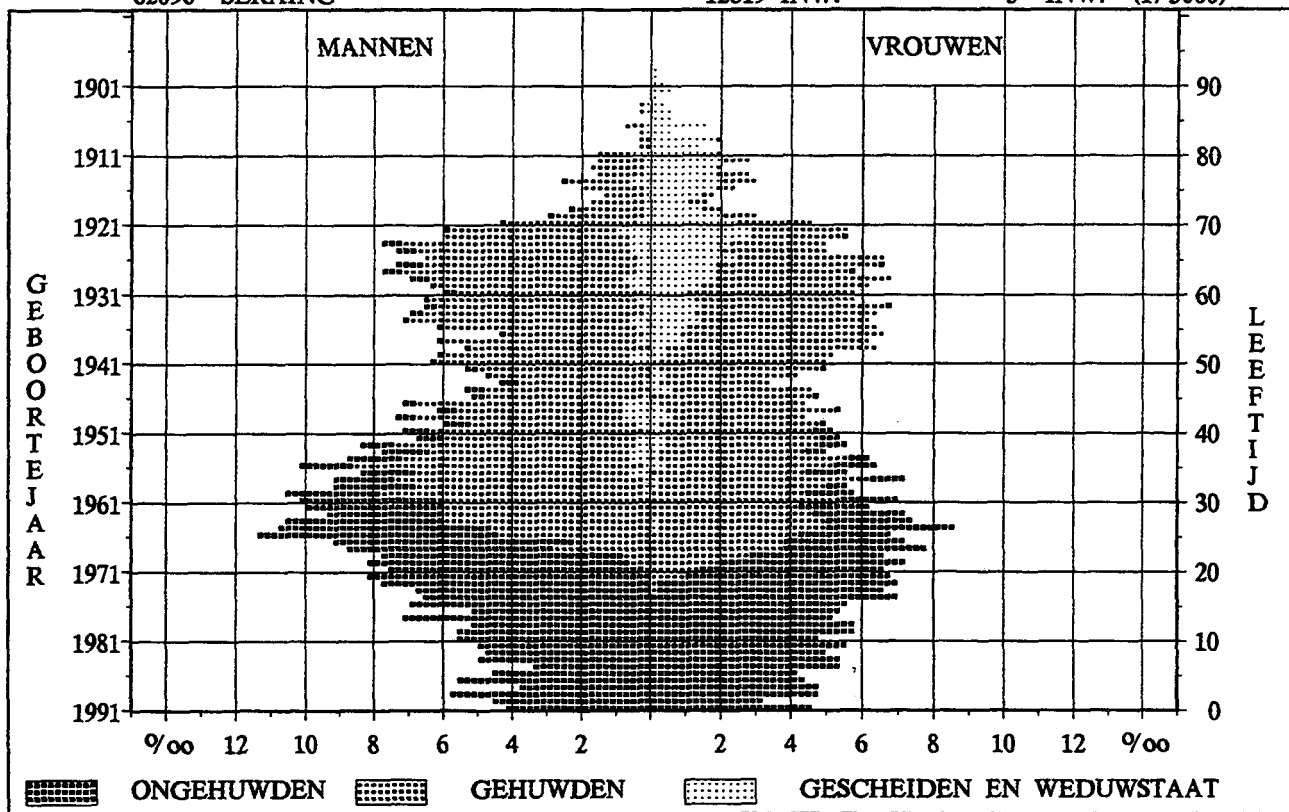


VREEMDELINGEN PER LEEFTIJD, GESLACHT EN BURG. STAAT OP 1-3-91

62096 SERAING

12819 INW.

\* = 3 INW. (1/5000)

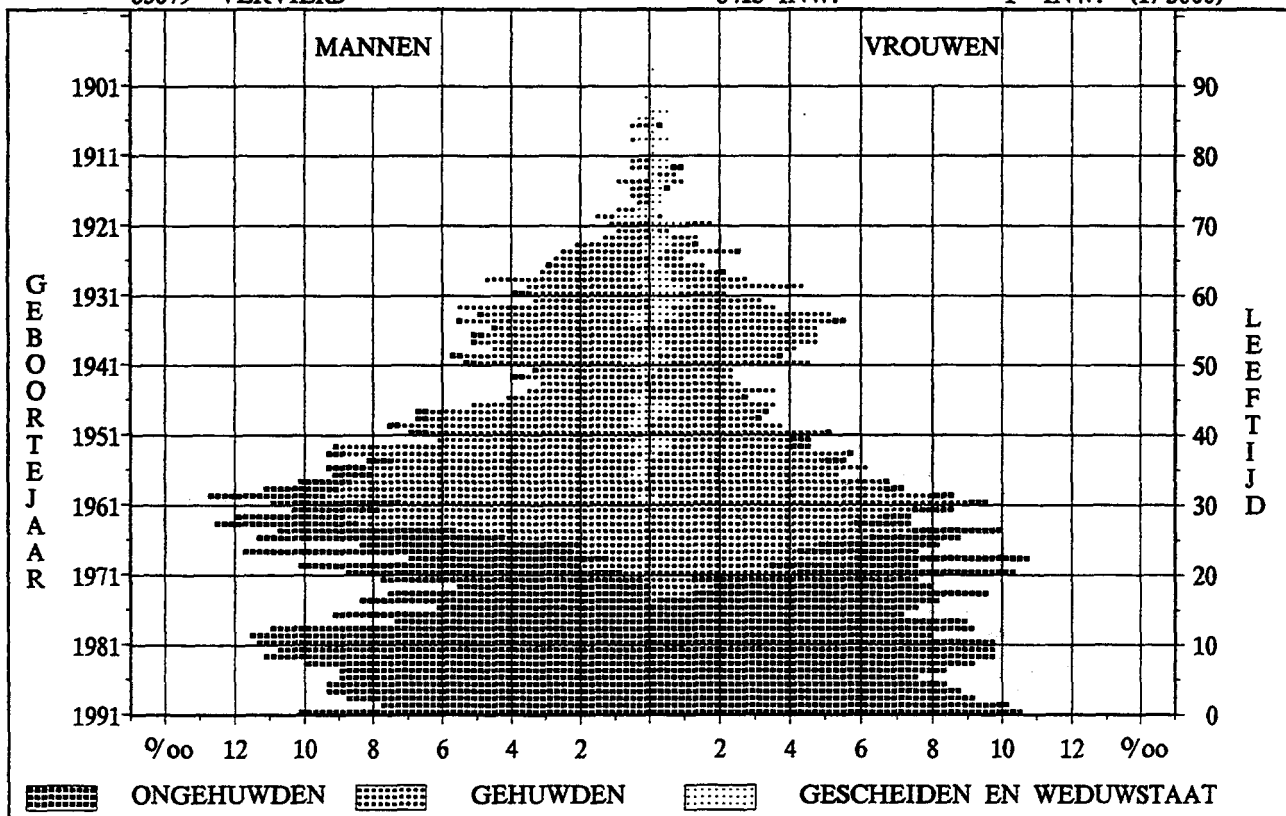


VREEMDELINGEN PER LEEFTIJD, GESLACHT EN BURG. STAAT OP 1-3-91

63079 VERVIERS

6415 INW.

\* = 1 INW. (1/5000)

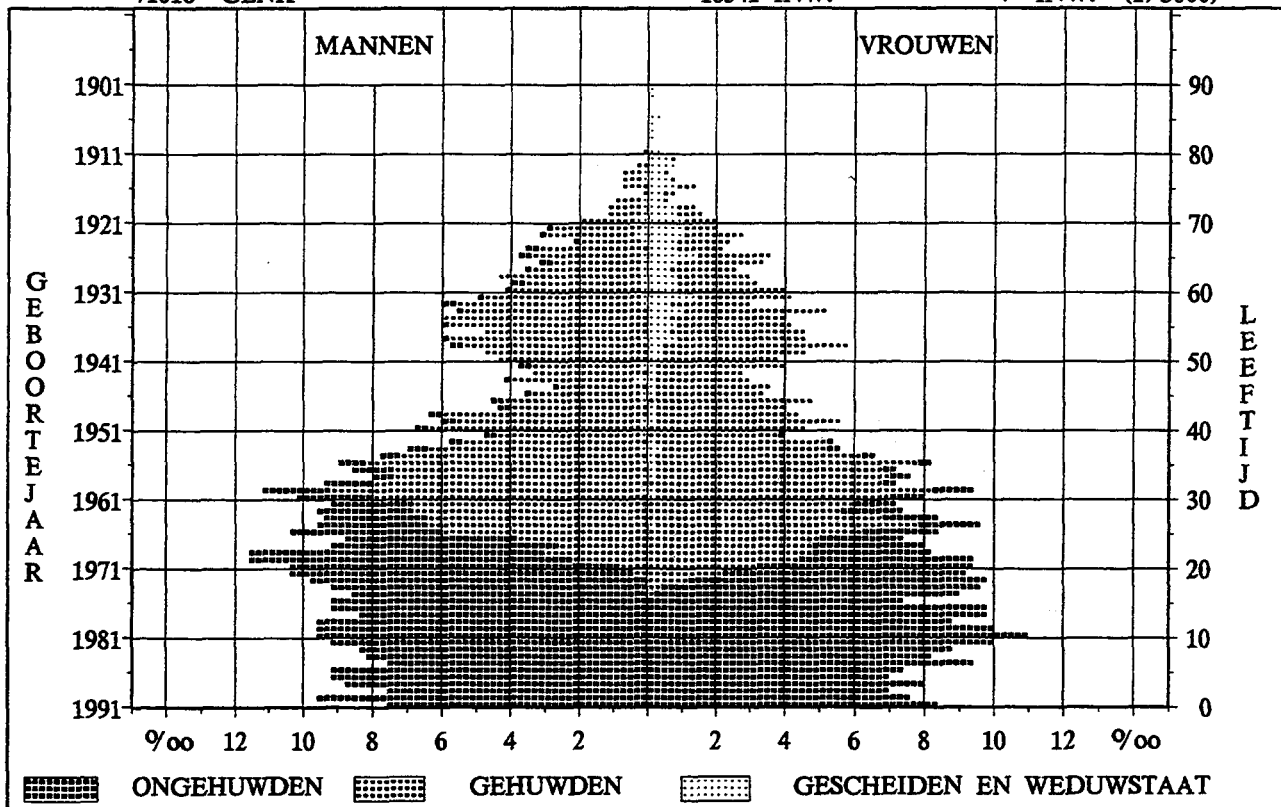


VREEMDELINGEN PER LEEFTIJD, GESLACHT EN BURG. STAAT OP 1-3-91

71016 GENK

18341 INW.

\* = 4 INW. (1/5000)

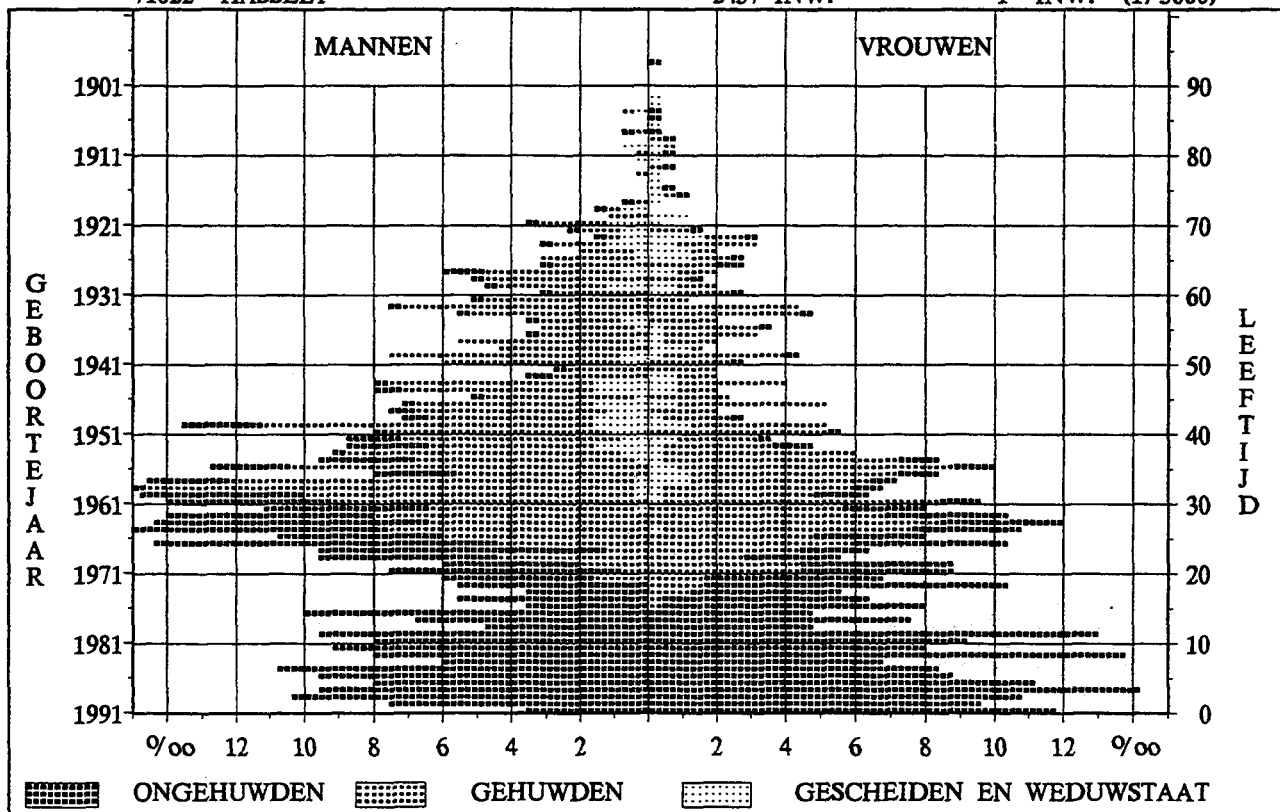


VREEMDELINGEN PER LEEFTIJD, GESLACHT EN BURG. STAAT OP 1-3-91

71022 HASSELT

2457 INW.

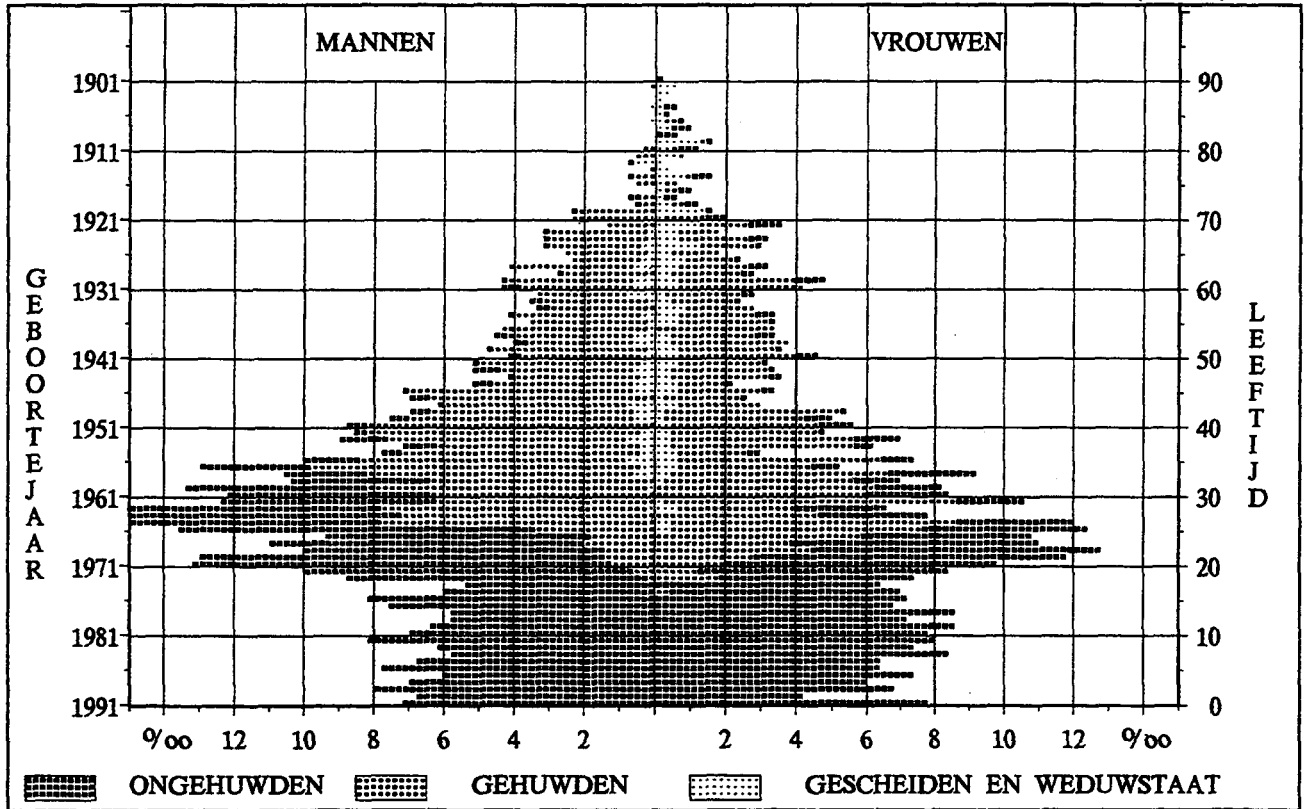
\* = 1 INW. (1/5000)



## VREEMDELINGEN PER LEEFTIJD, GESLACHT EN BURG. STAAT OP 1-3-91

92094 NAMEN

6377 INW. ' = 1 INW. (1/5000)



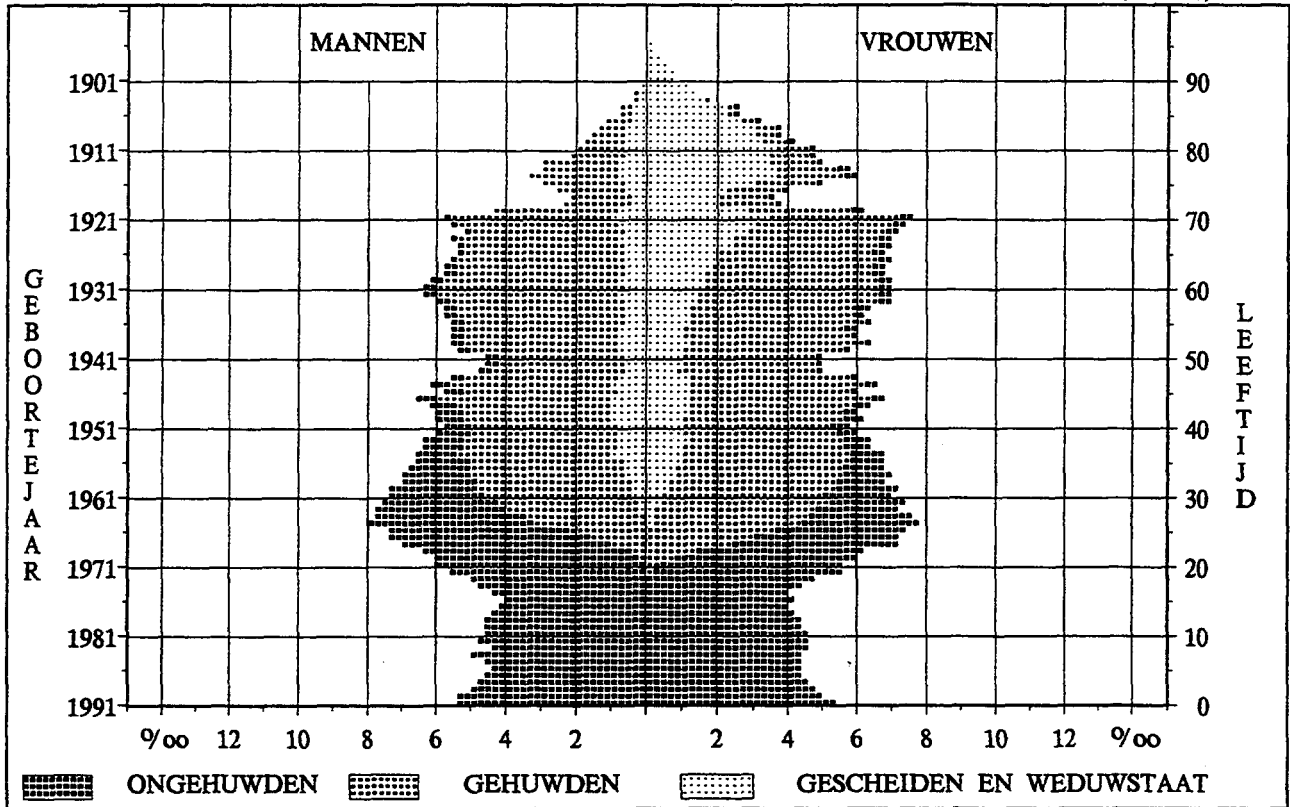
## BELGISCHE BEVOLKING PER LEEFTIJD, GESLACHT EN BURG. STAAT OP 1-3-91

11002 ANTWERPEN

413811 INW.

\* =

83 INW. (1/5000)



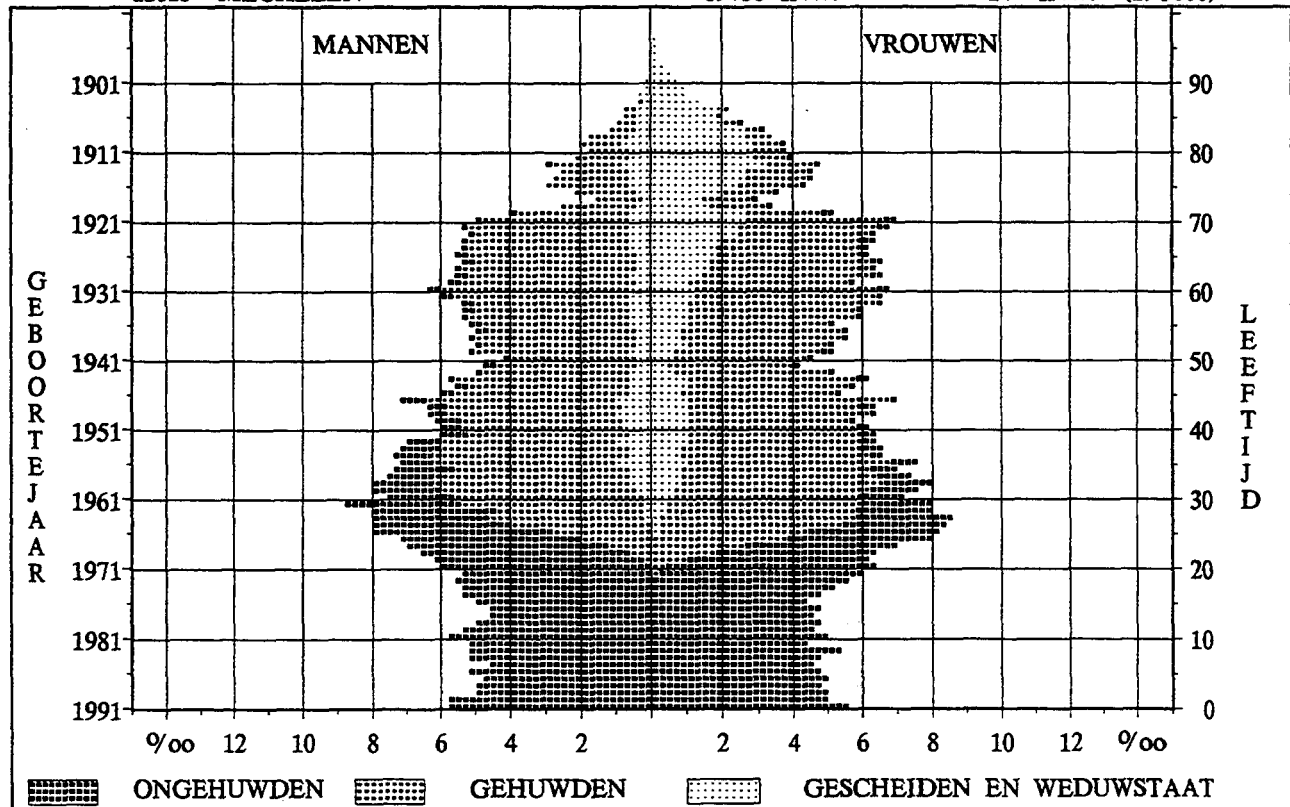
## BELGISCHE BEVOLKING PER LEEFTIJD, GESLACHT EN BURG. STAAT OP 1-3-91

12025 MECHELEN

69733 INW.

\* =

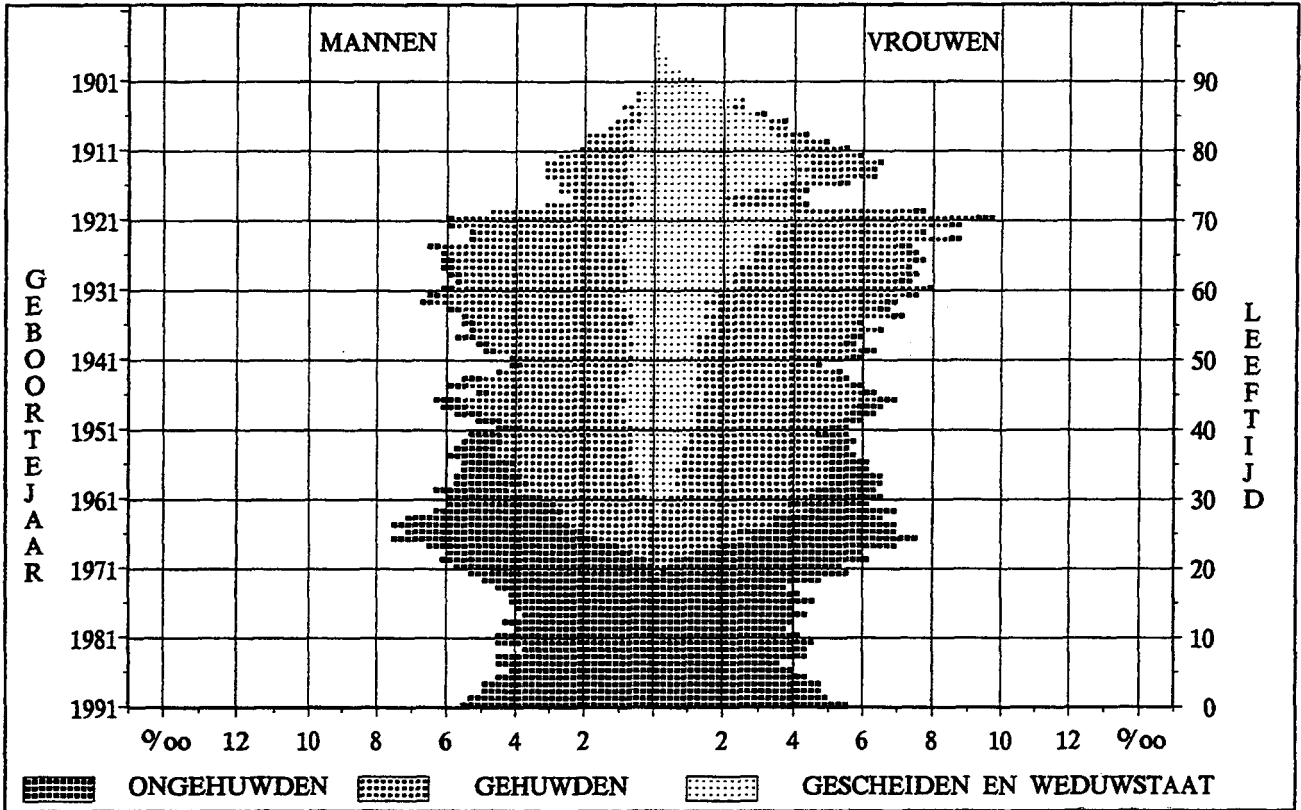
14 INW. (1/5000)



BELGISCHE BEVOLKING PER LEEFTIJD, GESLACHT EN BURG. STAAT OP 1-3-91

21001 ANDERLECHT

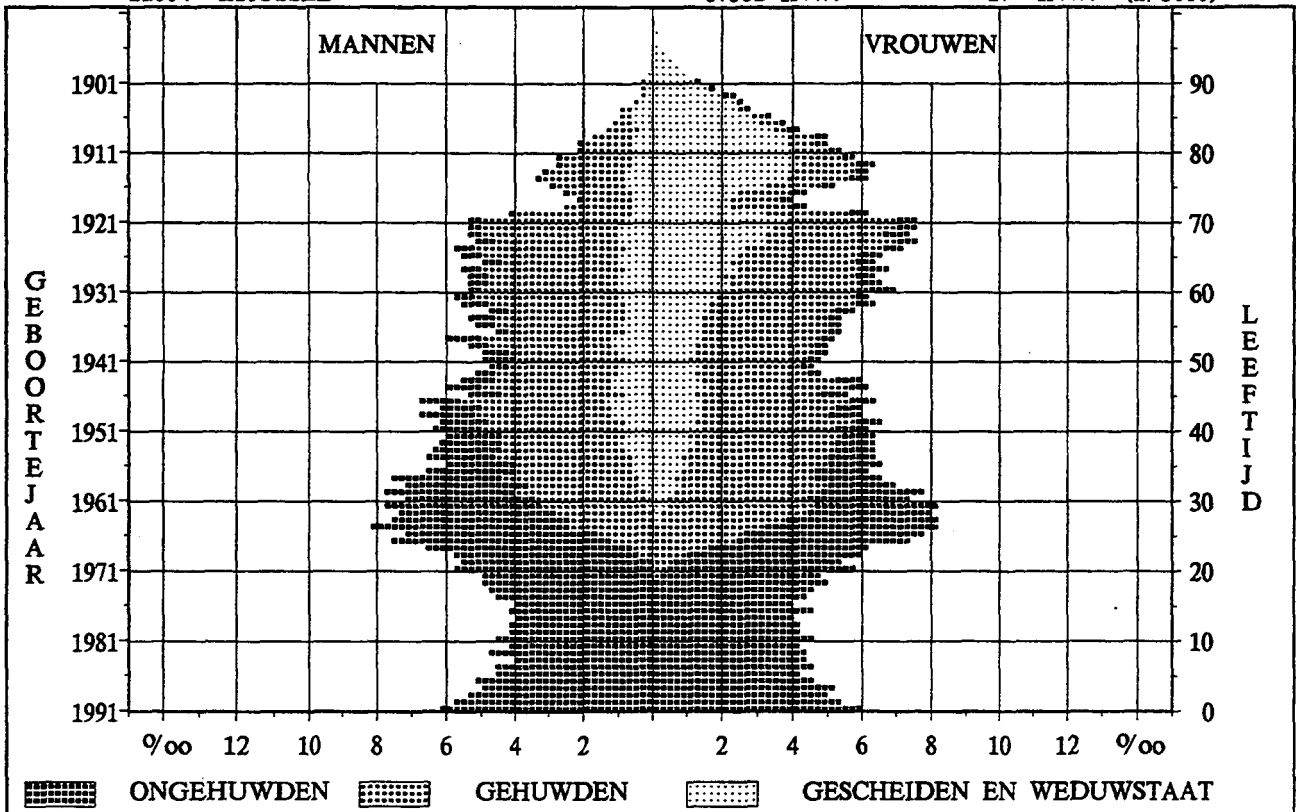
65760 INW. \* = 13 INW. (1/5000)



BELGISCHE BEVOLKING PER LEEFTIJD, GESLACHT EN BURG. STAAT OP 1-3-91

21004 BRUSSEL

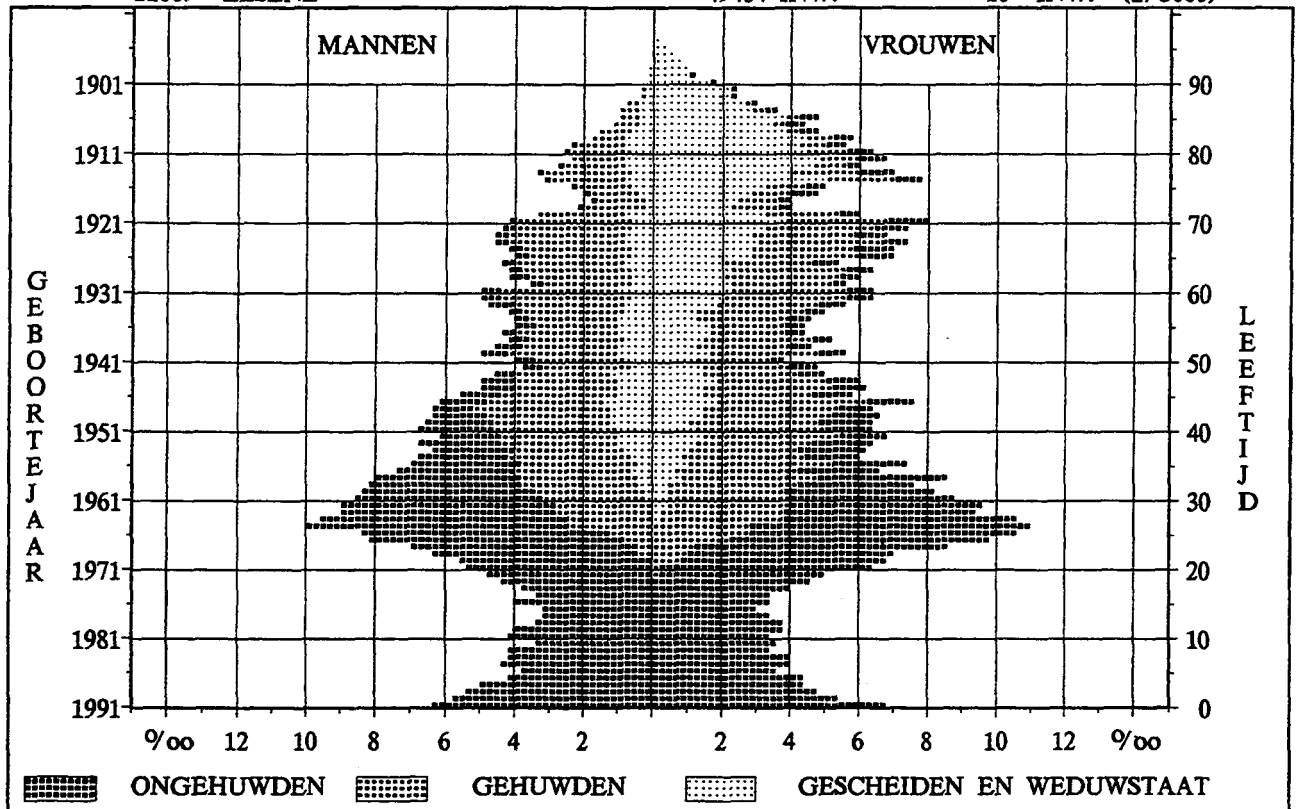
87332 INW. \* = 17 INW. (1/5000)



## BELGISCHE BEVOLKING PER LEEFTIJD, GESLACHT EN BURG. STAAT OP 1-3-91

21009 ELSENE

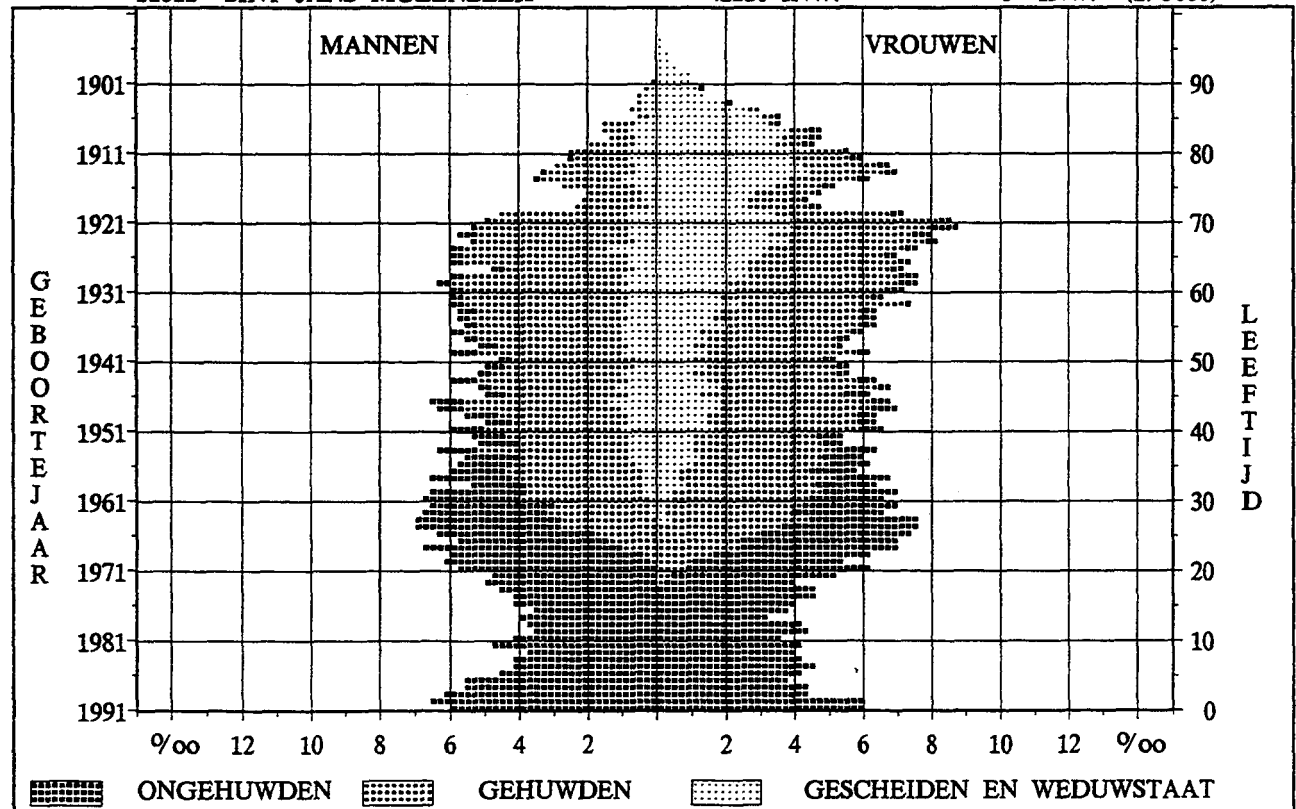
49484 INW. " = 10 INW. (1/5000)



## BELGISCHE BEVOLKING PER LEEFTIJD, GESLACHT EN BURG. STAAT OP 1-3-91

21012 SINT-JANS-MOLENBEEK

42226 INW. " = 8 INW. (1/5000)

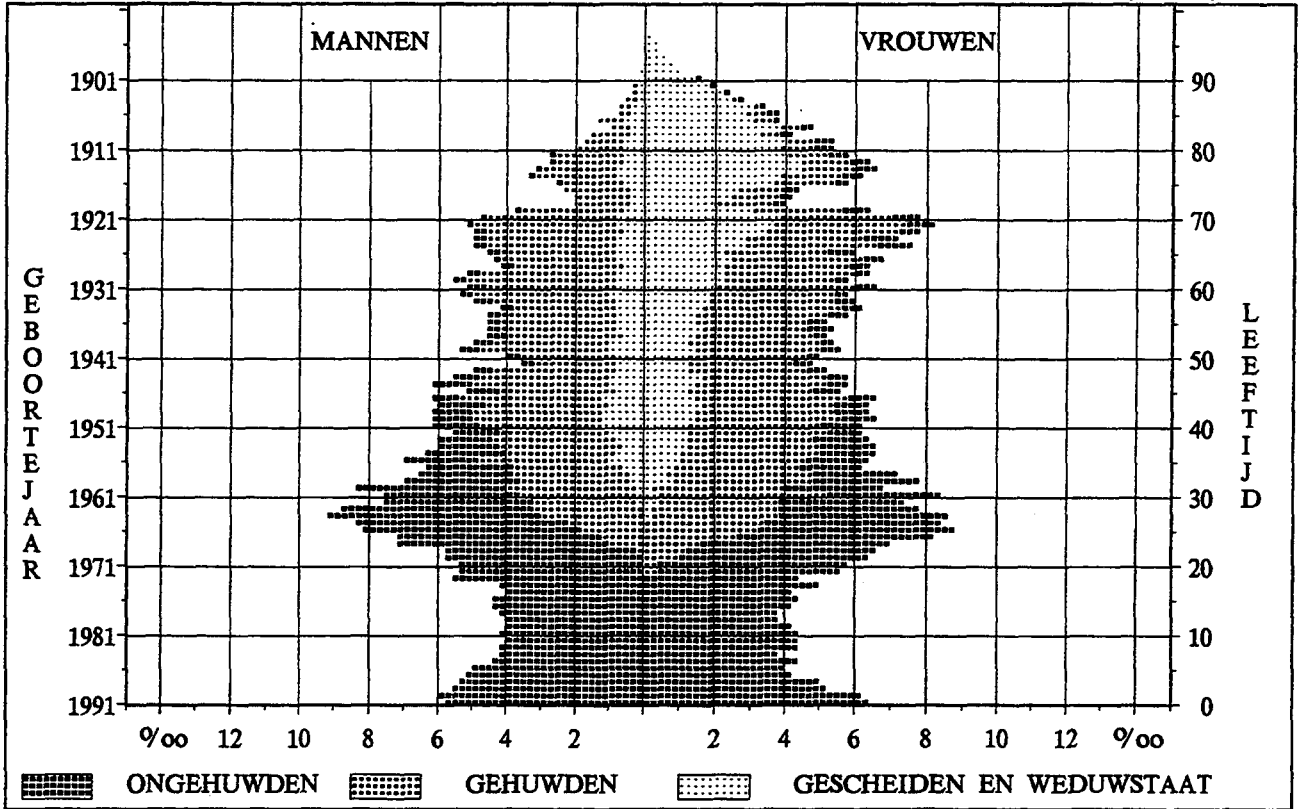


BELGISCHE BEVOLKING PER LEEFTIJD, GESLACHT EN BURG. STAAT OP 1-3-91

21015 SCHAARBEEK

64064 INW.

\* = 13 INW. (1/5000)

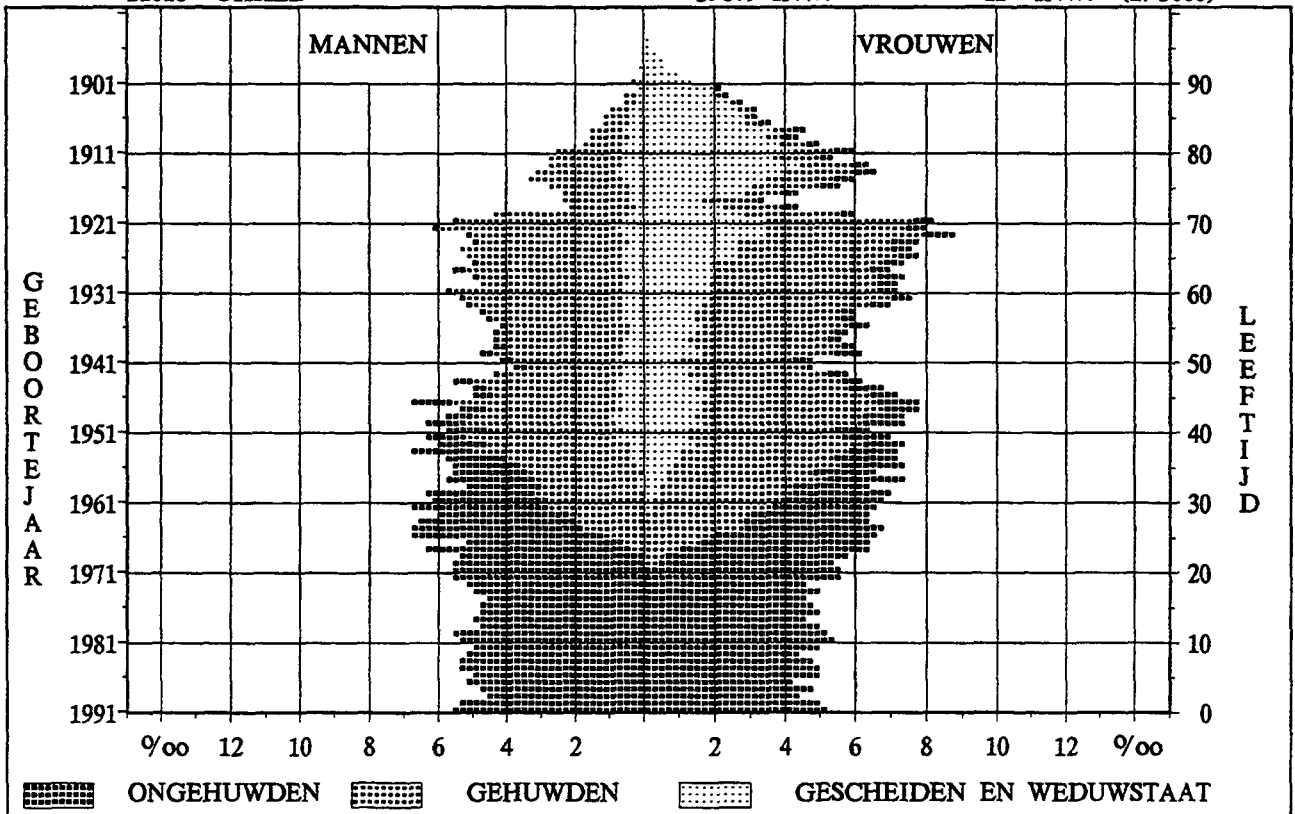


BELGISCHE BEVOLKING PER LEEFTIJD, GESLACHT EN BURG. STAAT OP 1-3-91

21016 UKKEL

59679 INW.

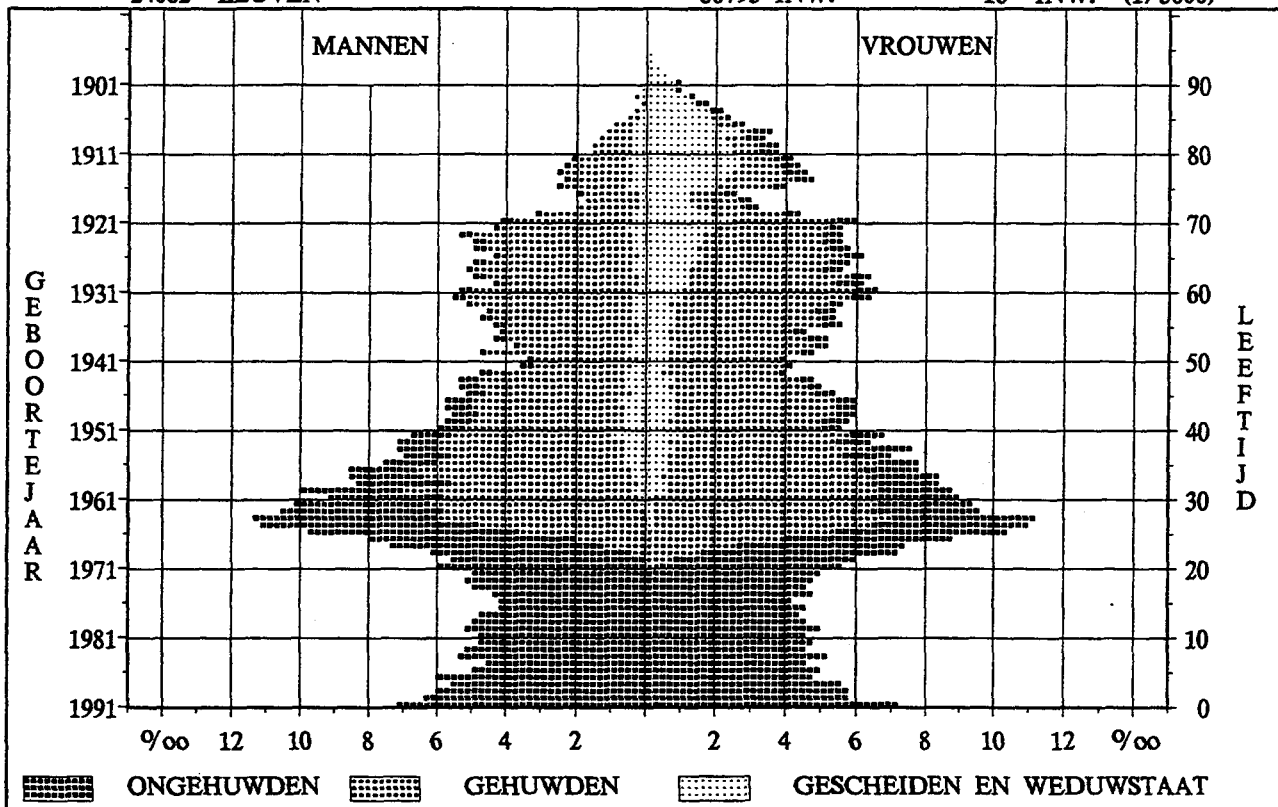
\* = 12 INW. (1/5000)





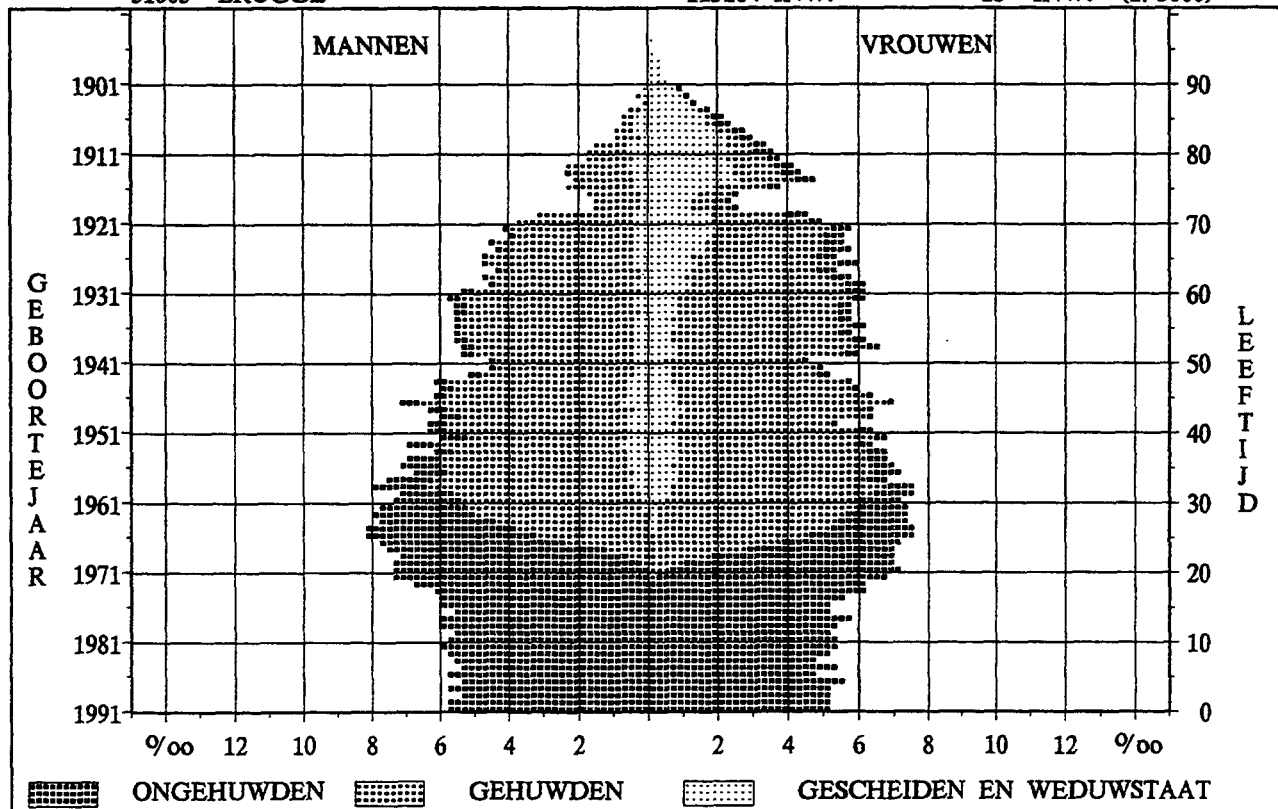
BELGISCHE BEVOLKING PER LEEFTIJD, GESLACHT EN BURG. STAAT OP 1-3-91

24062 LEUVEN 80795 INW. \* = 16 INW. (1/5000)



BELGISCHE BEVOLKING PER LEEFTIJD, GESLACHT EN BURG. STAAT OP 1-3-91

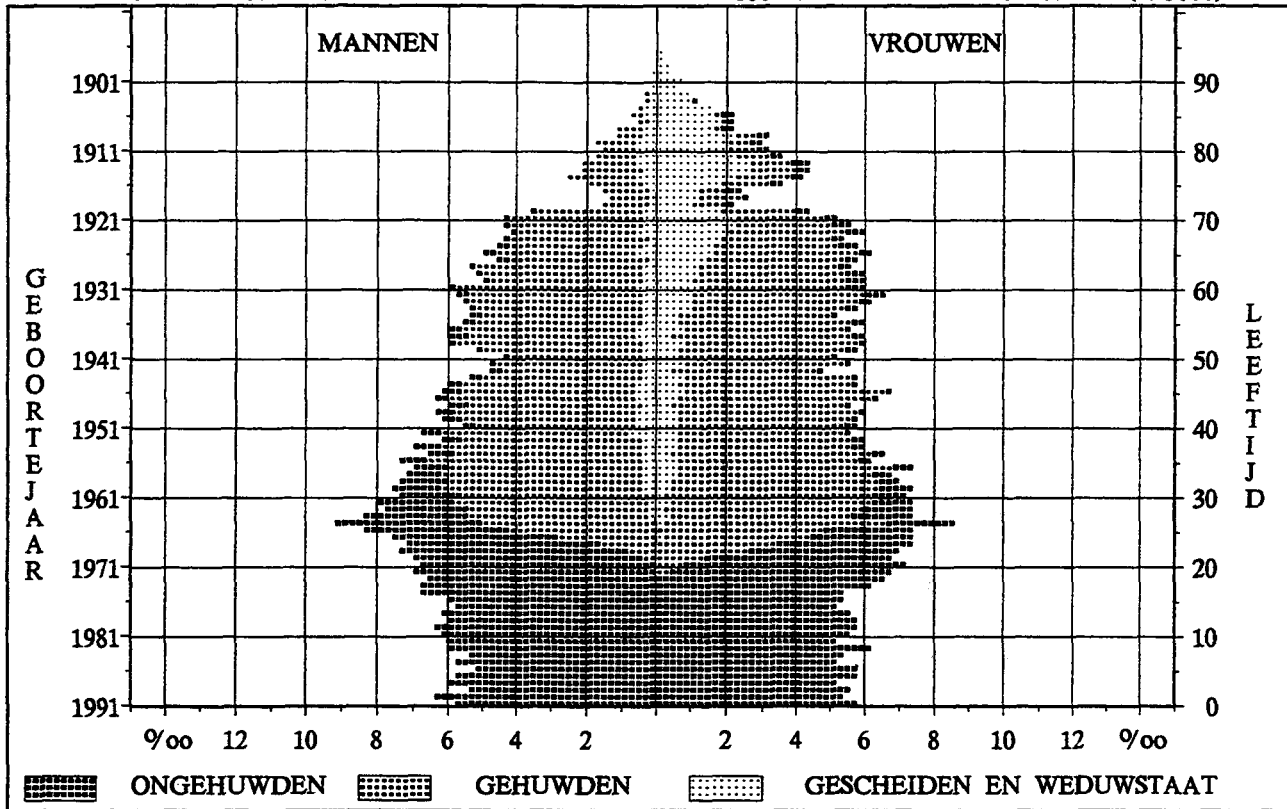
31005 BRUGGE 115104 INW. \* = 23 INW. (1/5000)



BELGISCHE BEVOLKING PER LEEFTIJD, GESLACHT EN BURG. STAAT OP 1-3-91

34022 KORTRIJK

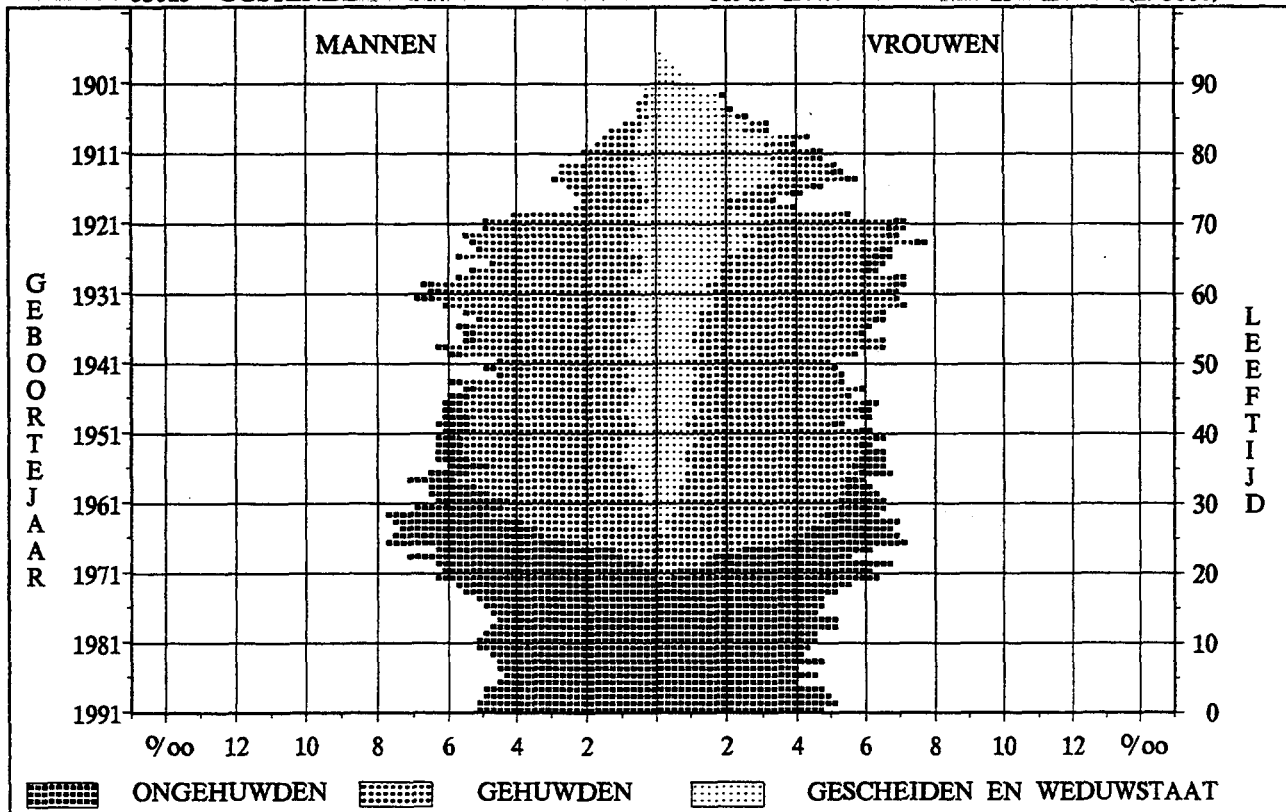
74338 INW. \* = 15 INW. (1/5000)



BELGISCHE BEVOLKING PER LEEFTIJD, GESLACHT EN BURG. STAAT OP 1-3-91

35013 OOSTENDE

66969 INW. \* = 13 INW. (1/5000)

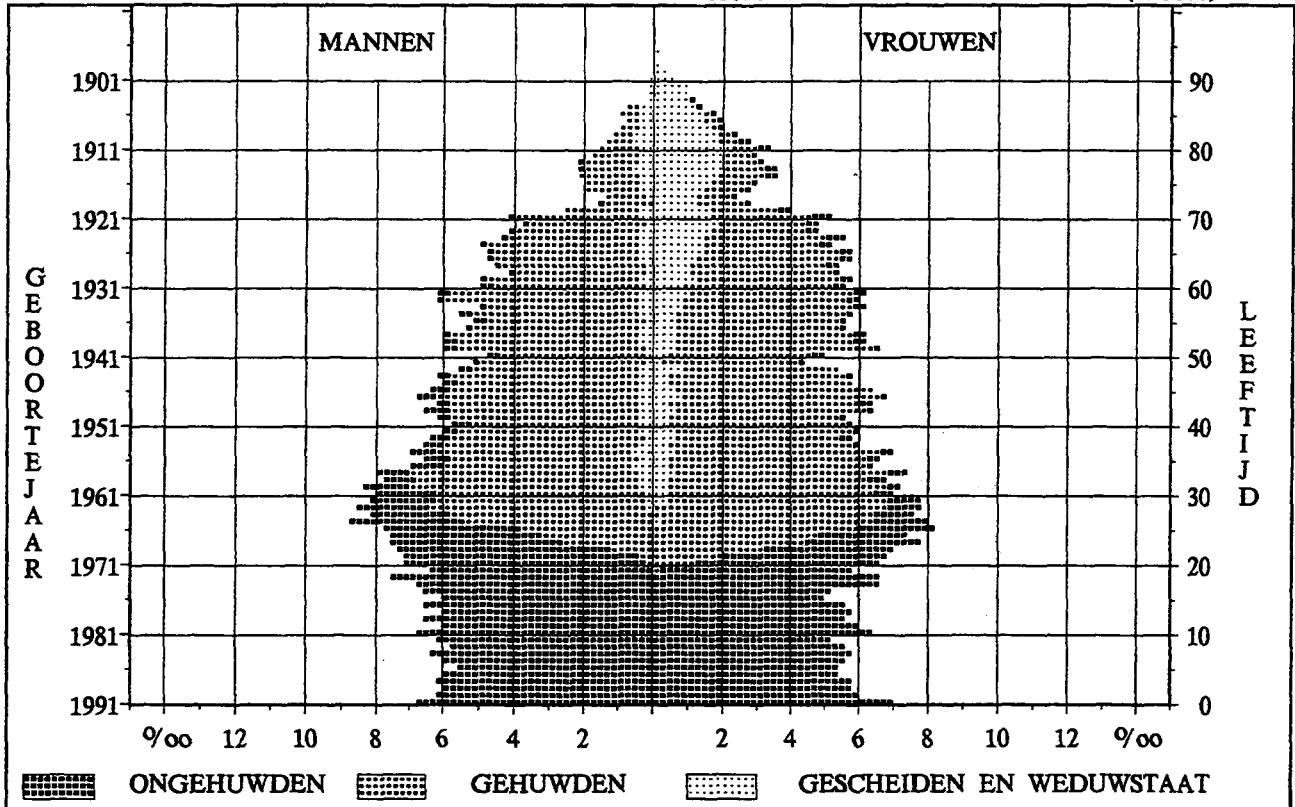


## BELGISCHE BEVOLKING PER LEEFTIJD, GESLACHT EN BURG. STAAT OP 1-3-91

36015 ROESELARE

52398 INW.

\* = 10 INW. (1/5000)

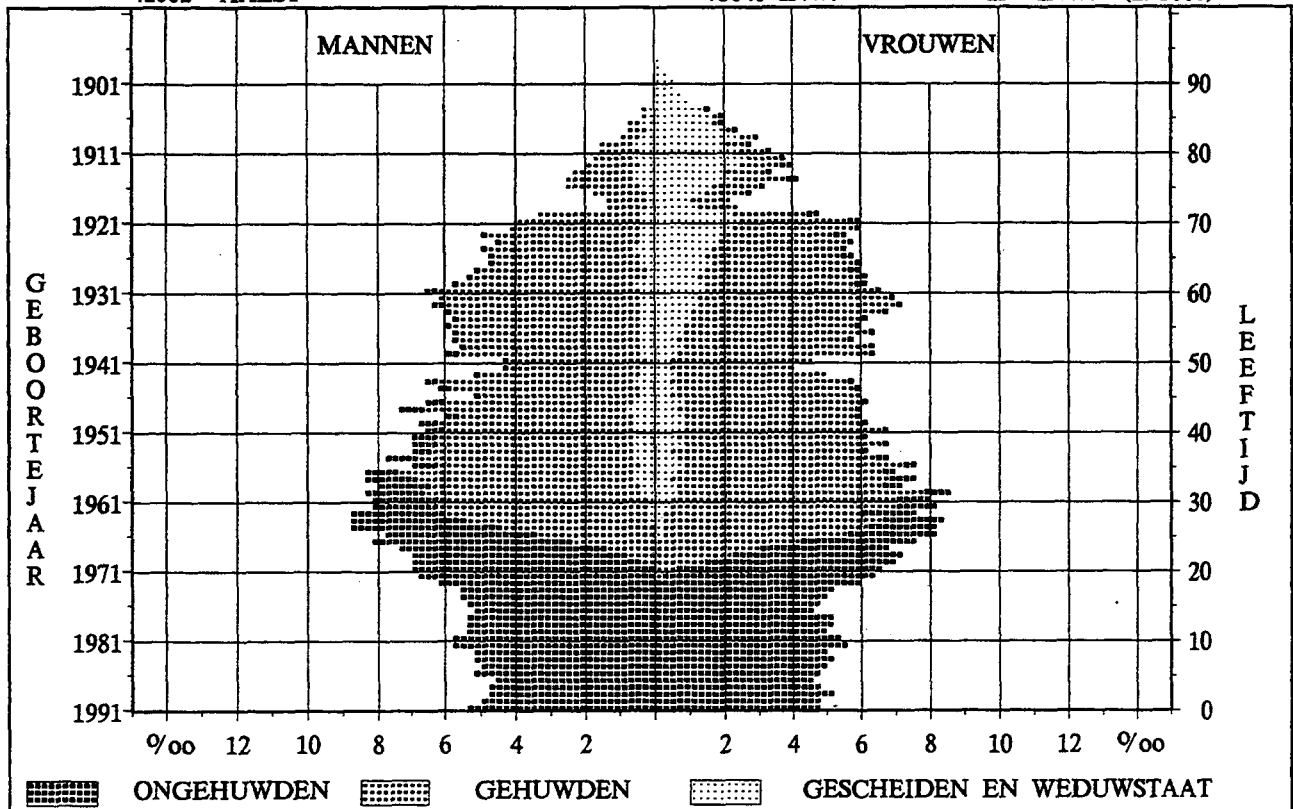


## BELGISCHE BEVOLKING PER LEEFTIJD, GESLACHT EN BURG. STAAT OP 1-3-91

41002 AALST

75046 INW.

\* = 15 INW. (1/5000)

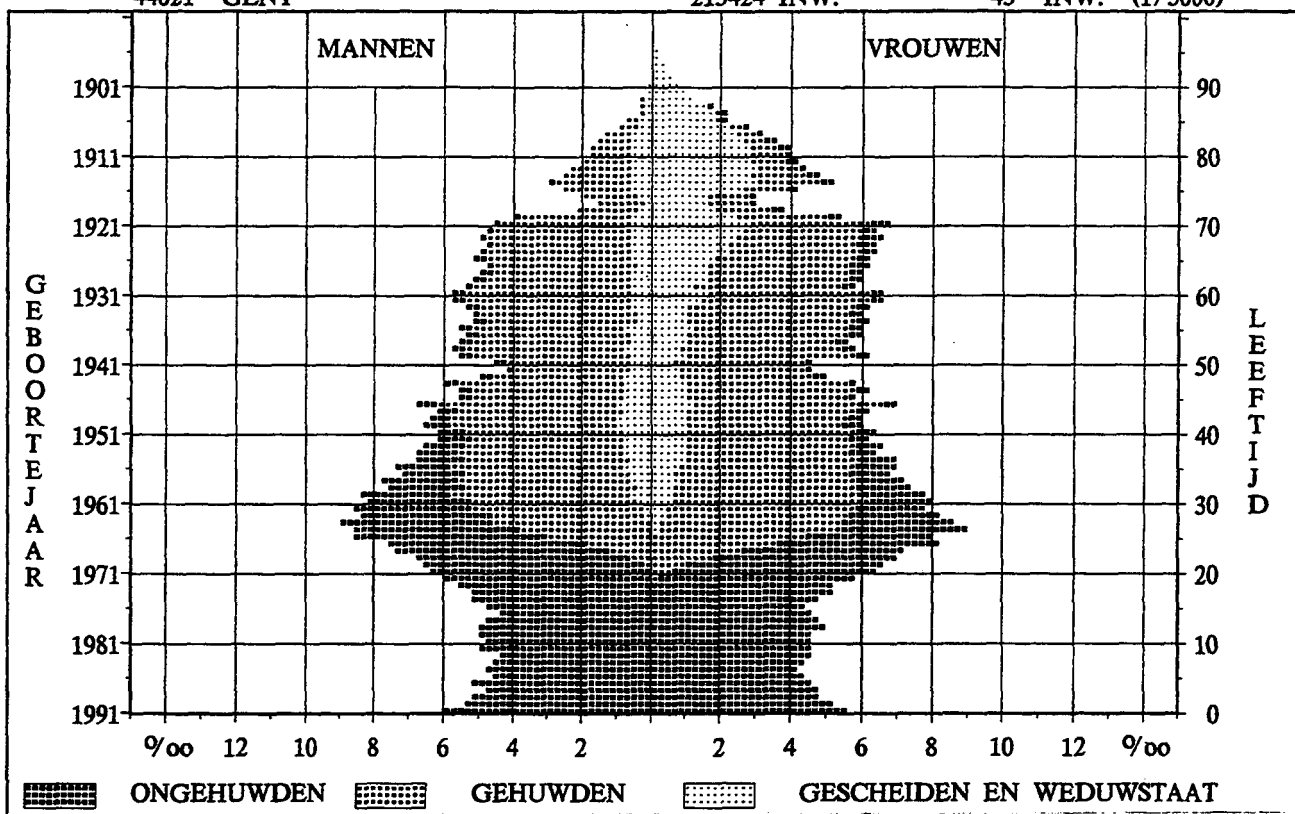


BELGISCHE BEVOLKING PER LEEFTIJD, GESLACHT EN BURG. STAAT OP 1-3-91

44021 GENT

213424 INW.

\* = 43 INW. (1/5000)

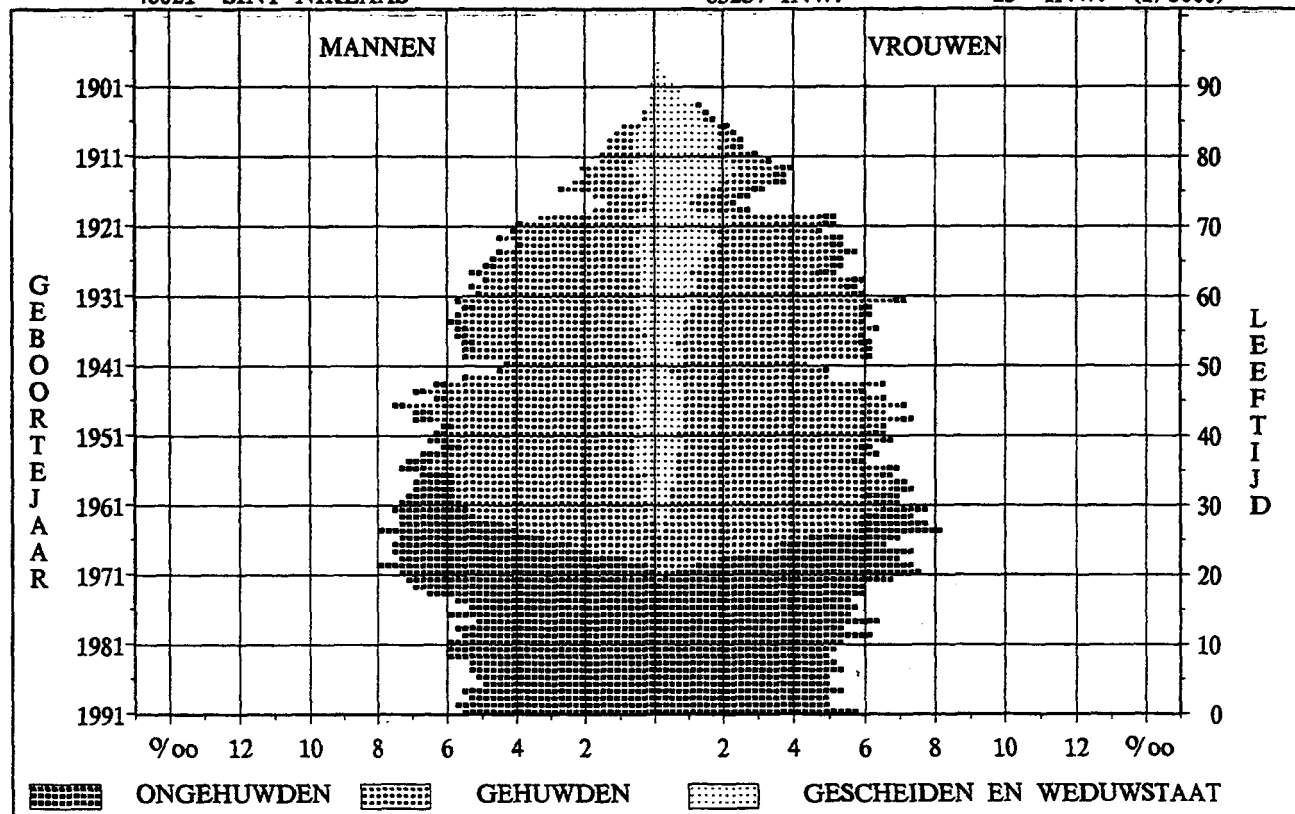


BELGISCHE BEVOLKING PER LEEFTIJD, GESLACHT EN BURG. STAAT OP 1-3-91

46021 SINT-NIKLAAS

65257 INW.

\* = 13 INW. (1/5000)

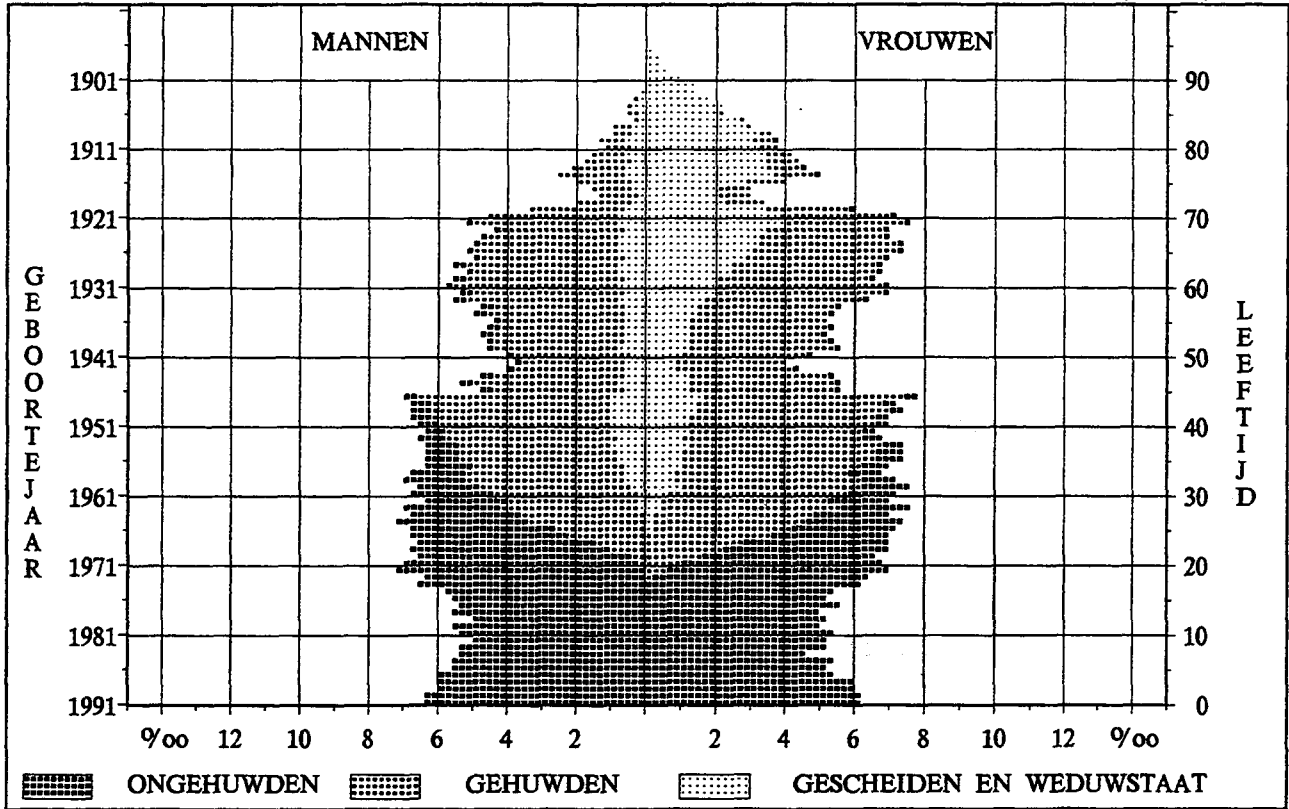


BELGISCHE BEVOLKING PER LEEFTIJD, GESLACHT EN BURG. STAAT OP 1-3-91

52011 CHARLEROI

168312 INW.

\* = 34 INW. (1/5000)

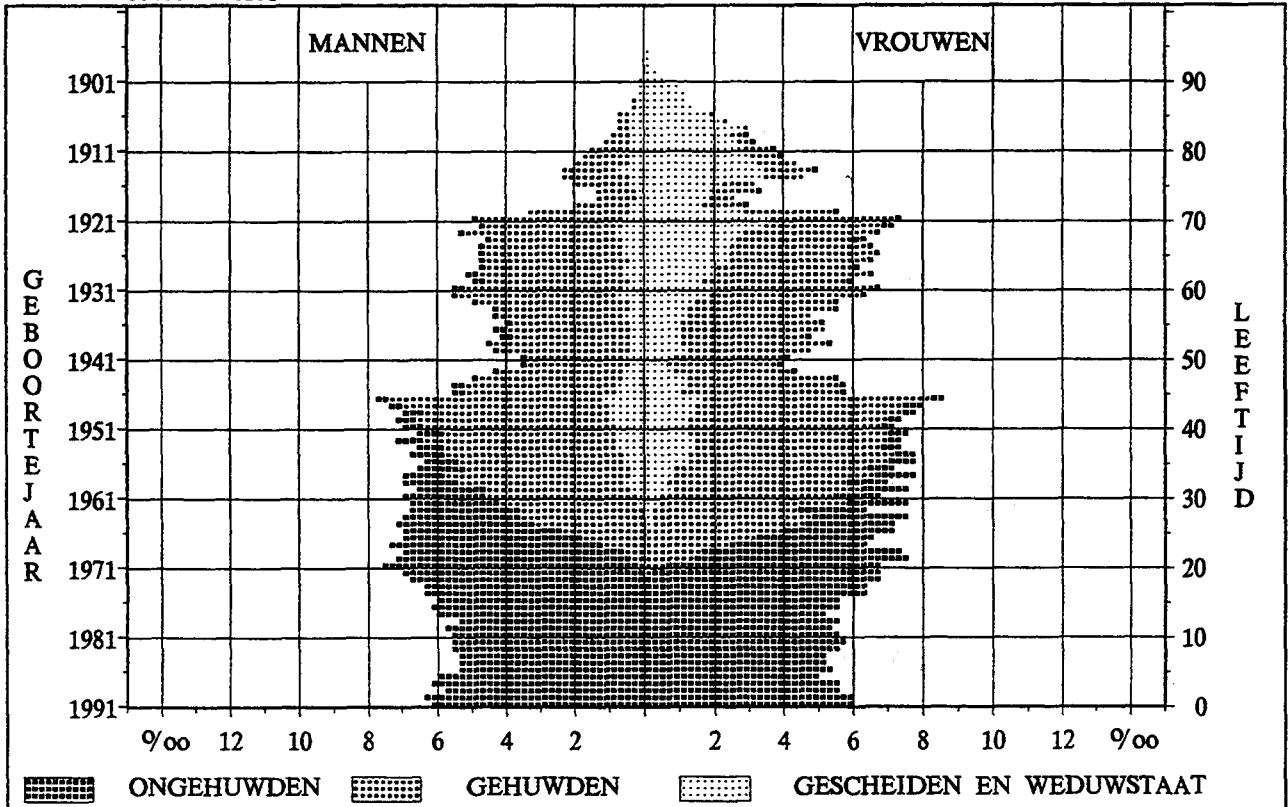


BELGISCHE BEVOLKING PER LEEFTIJD, GESLACHT EN BURG. STAAT OP 1-3-91

53053 BERGEN

74664 INW.

\* = 15 INW. (1/5000)



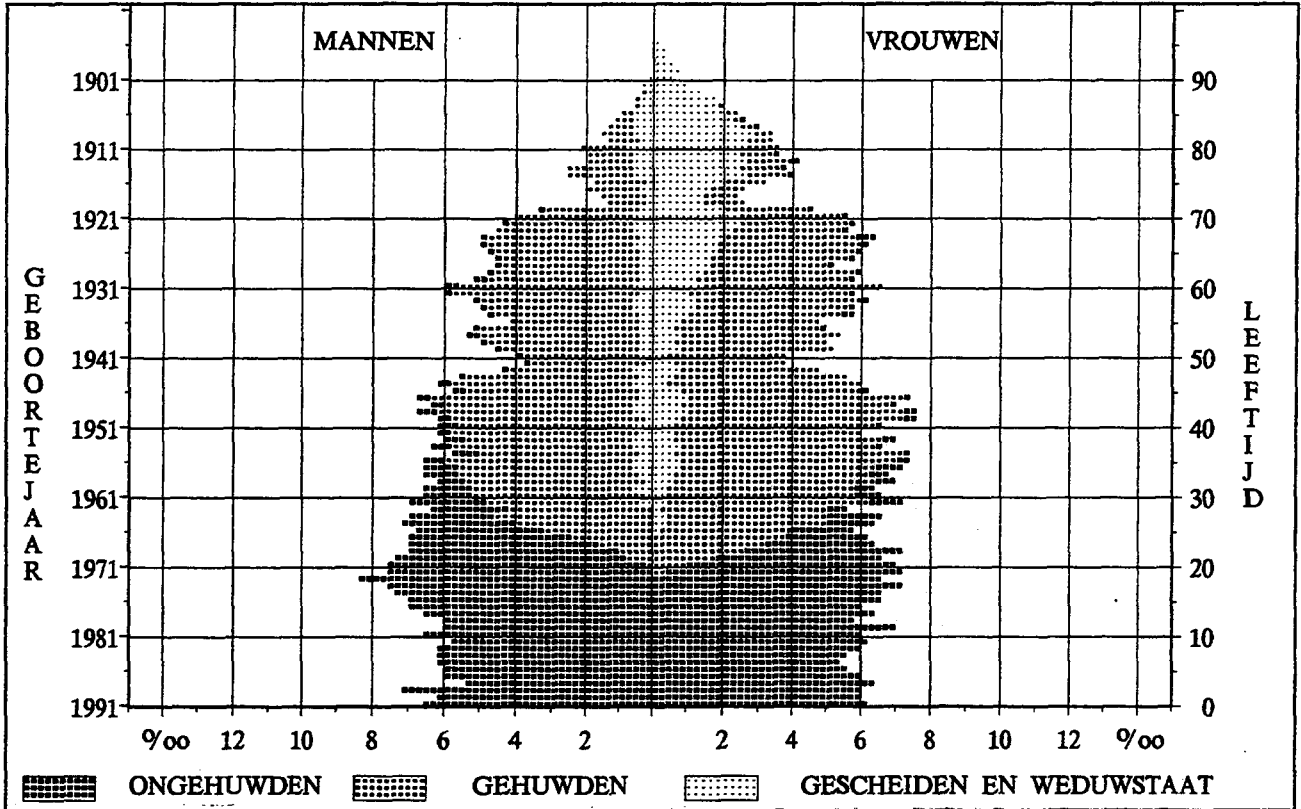
## BELGISCHE BEVOLKING PER LEEFTIJD, GESLACHT EN BURG. STAAT OP 1-3-91

54007 MOESKROEN

46460 INW.

· =

9 INW. (1/5000)



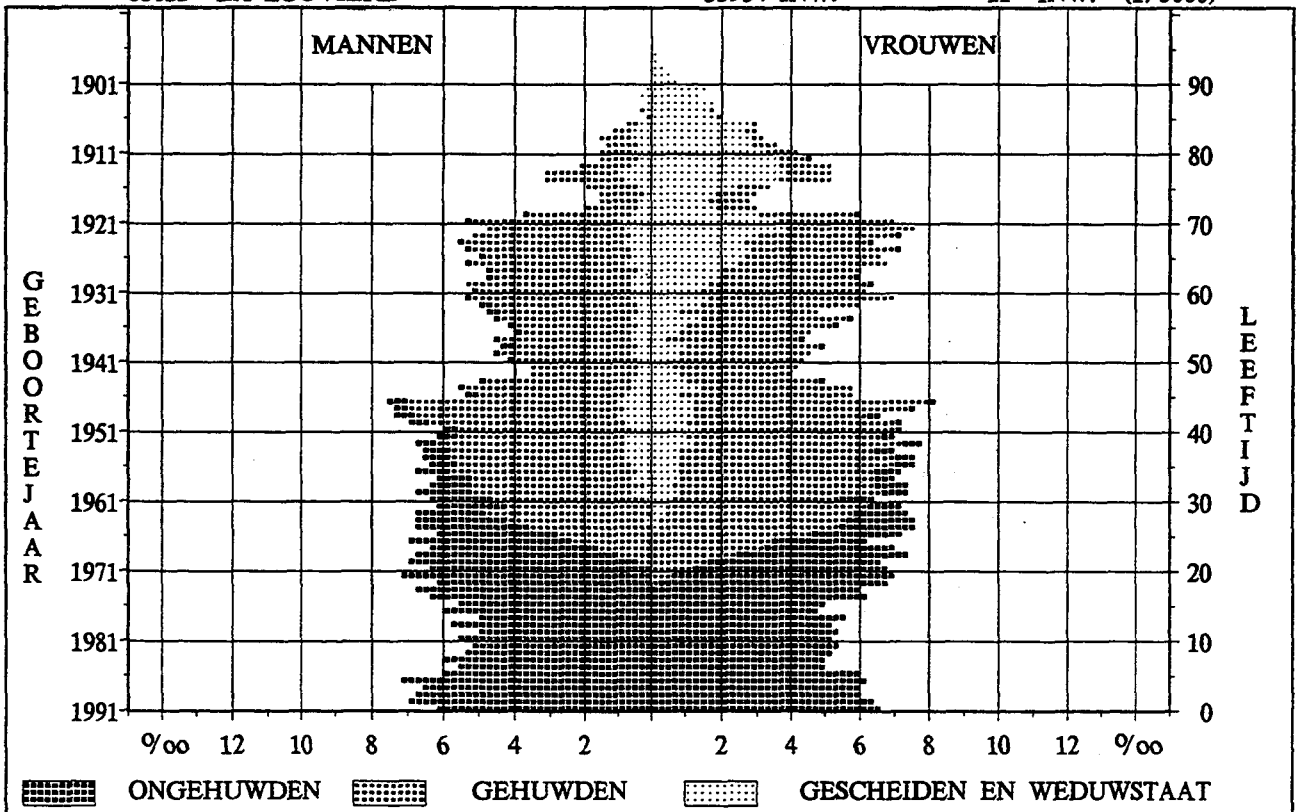
## BELGISCHE BEVOLKING PER LEEFTIJD, GESLACHT EN BURG. STAAT OP 1-3-91

55022 LA LOUVIERE

55934 INW.

· =

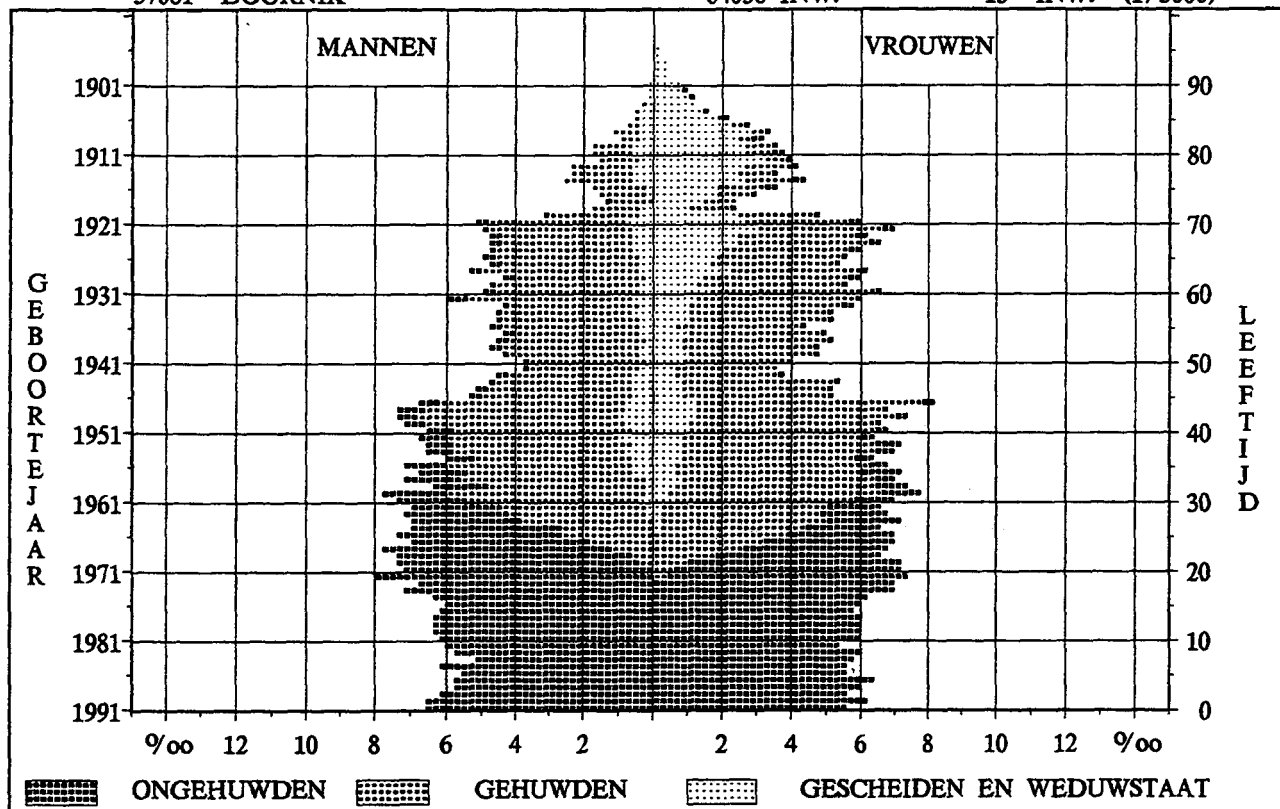
11 INW. (1/5000)



## BELGISCHE BEVOLKING PER LEEFTIJD, GESLACHT EN BURG. STAAT OP 1-3-91

57081 DOORNIK

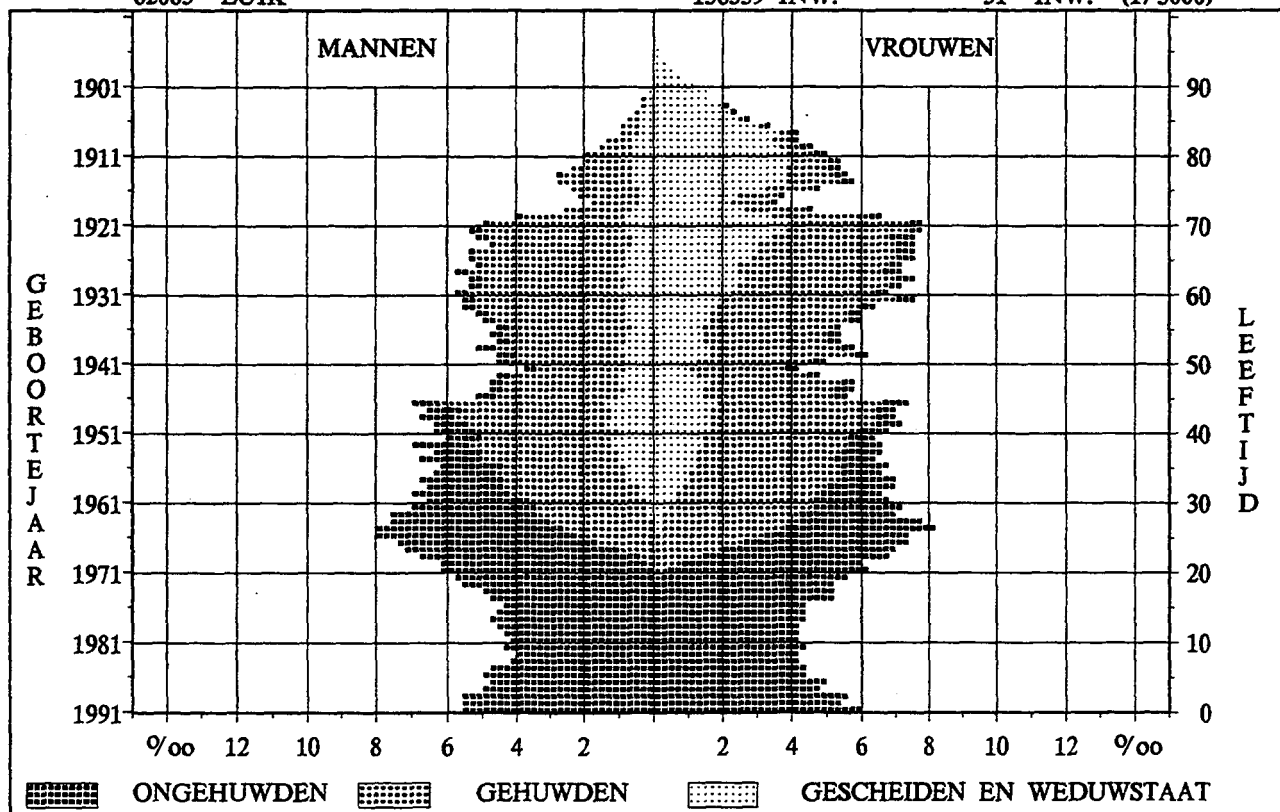
64038 INW. \* = 13 INW. (1/5000)



## BELGISCHE BEVOLKING PER LEEFTIJD, GESLACHT EN BURG. STAAT OP 1-3-91

62063 LUIK

156559 INW. \* = 31 INW. (1/5000)

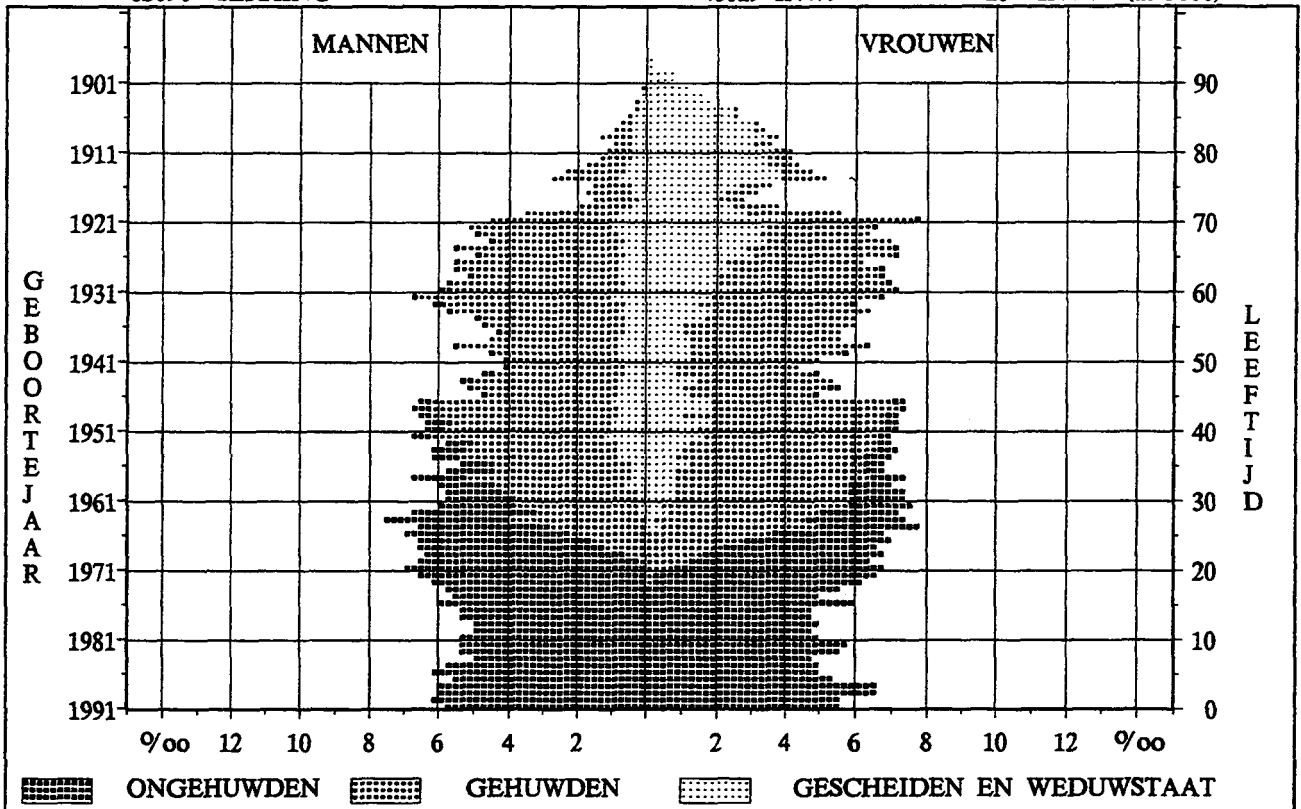


## BELGISCHE BEVOLKING PER LEEFTIJD, GESLACHT EN BURG. STAAT OP 1-3-91

62096 SERAING

48019 INW.

\* = 10 INW. (1/5000)

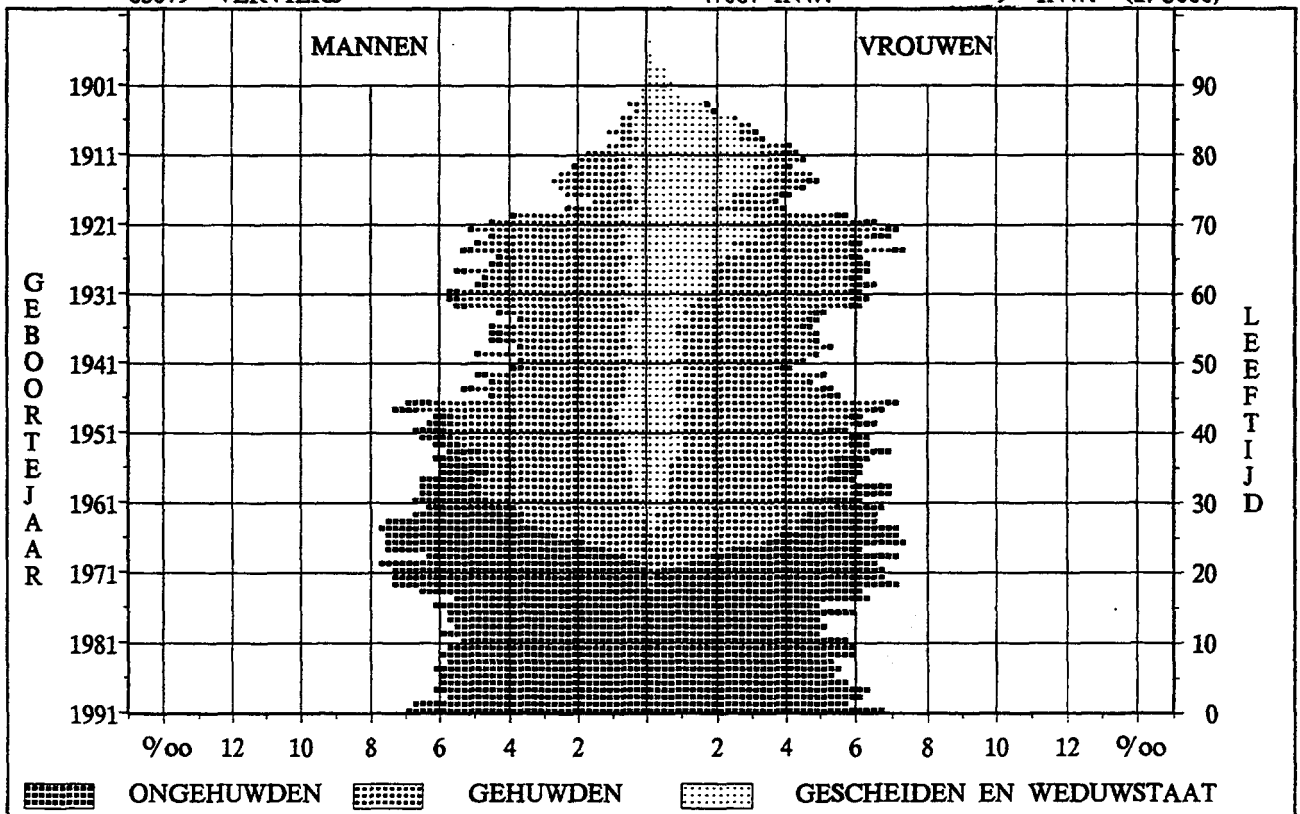


## BELGISCHE BEVOLKING PER LEEFTIJD, GESLACHT EN BURG. STAAT OP 1-3-91

63079 VERVIERS

47067 INW.

\* = 9 INW. (1/5000)





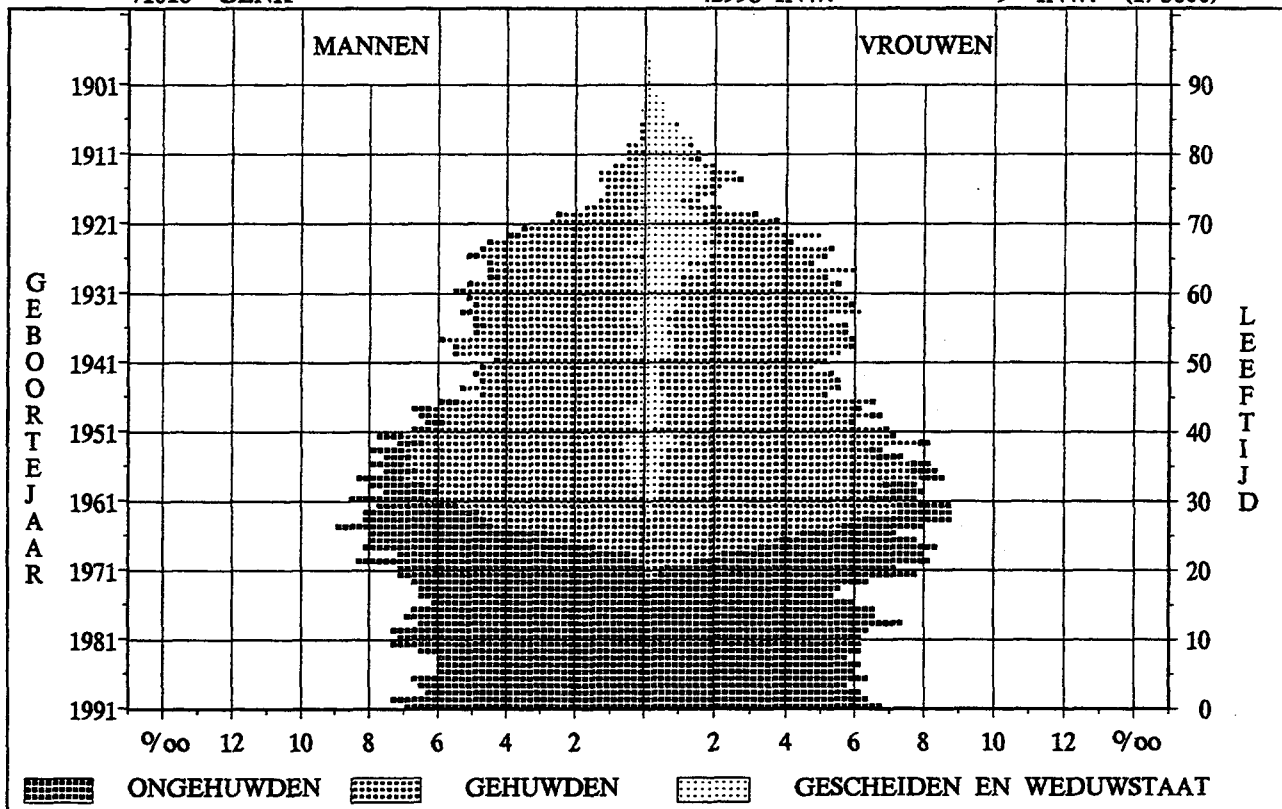
BELGISCHE BEVOLKING PER LEEFTIJD, GESLACHT EN BURG. STAAT OP 1-3-91

71016 GENK

42998 INW.

\* =

9 INW. (1/5000)



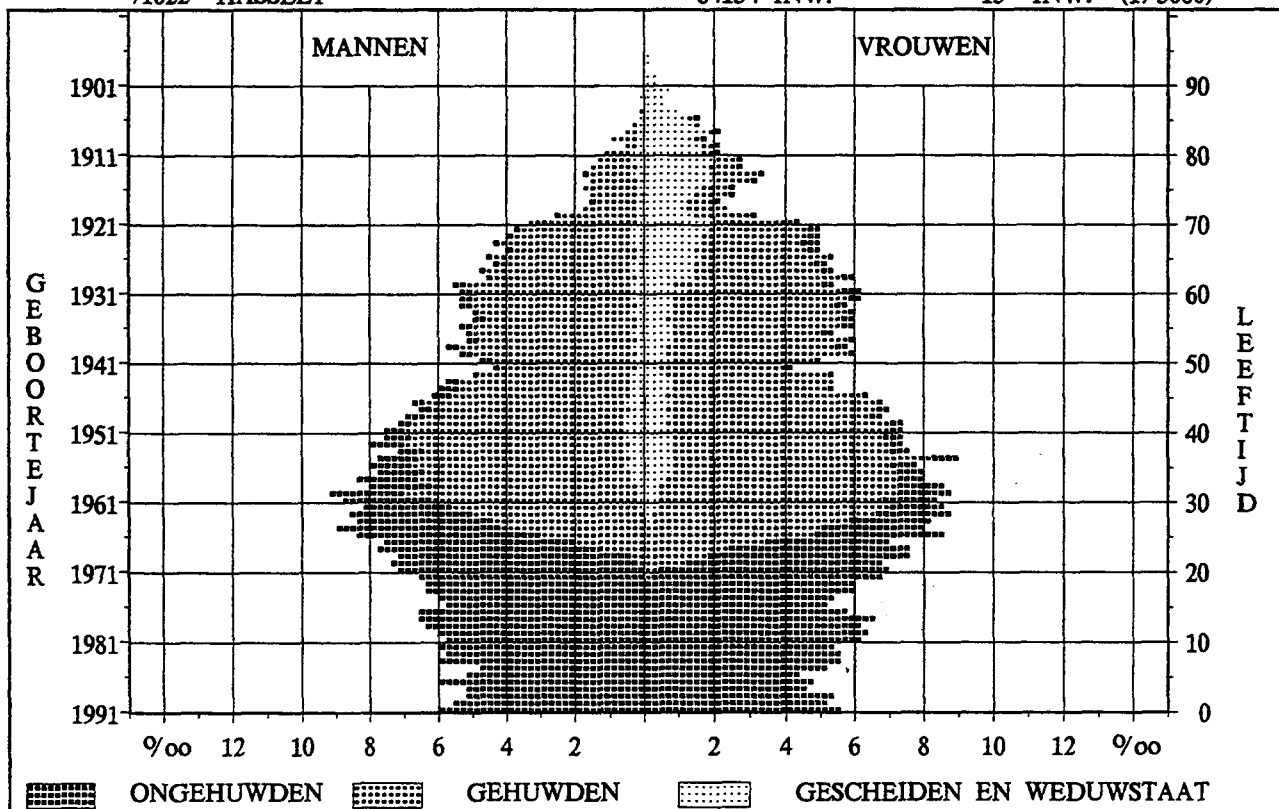
BELGISCHE BEVOLKING PER LEEFTIJD, GESLACHT EN BURG. STAAT OP 1-3-91

71022 HASSELT

64154 INW.

\* =

13 INW. (1/5000)

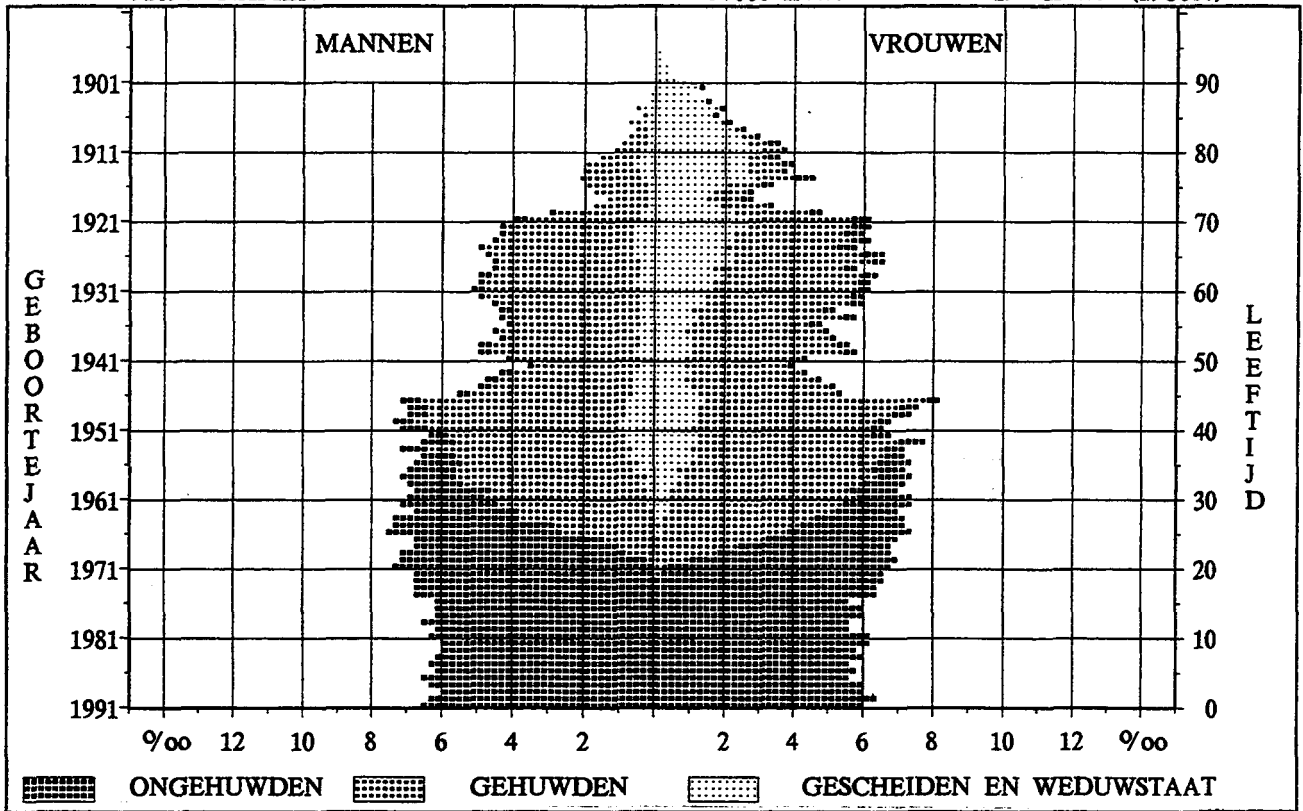


BELGISCHE BEVOLKING PER LEEFTIJD, GESLACHT EN BURG. STAAT OP 1-3-91

92094 NAMEN

97066 INW.

\* = 19 INW. (1/5000)



**ALLE ADMINISTRATIEVE EENHEDEN**

N.I.S. VOLKS- EN WONINGTELLING VAN 1991	TABEL OO.04 A M										BLZ. 1.- FOL. 1.-		ARRONDISSEMENTEN
	BEVOLKING NAAR GESLACHT, LEEFTIJDGROEPEN EN LEEFTIJDKlassen - MANNELIJKE BEVOLKING -												
WOONPLAATS	LEEFTIJDGROEP												
	0-4 JAAR	5-9 JAAR	10-14 JAAR	15-19 JAAR	20-24 JAAR	25-29 JAAR	30-34 JAAR	35-39 JAAR	40-44 JAAR	45-49 JAAR	50-54 JAAR	55-59 JAAR	
HET RIJK	310.101	304.592	313.093	329.618	369.974	409.169	401.201	375.531	363.325	283.951	273.769	279.794	
BRUSSELS HOOFDSTEDELIJK GEW.	30.505	27.630	26.894	27.564	34.202	40.953	37.797	33.885	31.612	25.705	24.511	24.844	
VLAAMS GEWEST	173.196	175.344	182.922	187.454	217.122	242.497	236.576	219.346	207.844	173.553	166.908	168.568	
WAALS GEWEST	106.400	101.618	103.277	114.600	118.650	125.719	126.828	122.300	123.869	84.693	82.350	86.382	
WAARVAN DUITSTALIGE GEMEENS.	2.224	2.117	1.939	2.118	2.874	3.208	2.872	2.484	2.258	1.966	2.134	2.107	
PROV. ANTWERPEN	48.755	48.872	49.164	49.274	59.473	67.938	66.268	61.306	57.374	48.460	46.553	46.532	
ARR. ANTWERPEN	28.228	27.657	27.107	27.162	33.168	38.095	37.317	34.510	32.372	27.968	26.736	26.918	
ARR. MECHELEN	8.786	8.628	8.585	8.927	10.751	12.287	12.003	11.155	10.703	8.749	8.702	8.708	
ARR. TURNHOUT	11.741	12.587	13.472	13.185	15.554	17.556	16.948	15.641	14.299	11.743	11.115	10.906	
BRABANT	69.735	67.100	67.934	69.904	79.389	91.187	90.364	84.233	80.864	65.940	61.058	61.936	
ARR. BRUSSEL-HOOFDSTAD	30.505	27.630	26.894	27.564	34.202	40.953	37.797	33.885	31.612	25.705	24.511	24.844	
ARR. HALLE-VILVOORDE	15.898	16.173	16.919	17.038	18.802	20.683	21.666	20.571	19.975	16.669	15.788	16.227	
ARR. LEUVEN	12.534	12.401	13.009	13.387	15.370	18.306	18.526	17.277	16.095	13.514	12.116	12.583	
ARR. NIJVEL	10.798	10.896	11.112	11.915	11.015	11.245	12.375	12.500	13.182	10.052	8.643	8.282	
HENEGOUWEN	40.918	38.643	39.979	45.746	46.735	48.351	49.337	47.547	49.160	32.940	31.213	33.445	
ARR. AAT	2.304	2.251	2.392	2.697	2.704	2.936	2.969	2.922	2.906	1.971	1.914	2.095	
ARR. CHARLEROI	13.870	12.646	13.122	15.021	15.549	16.318	16.501	15.831	16.328	10.995	10.571	11.202	
ARR. BERGEN	8.080	7.713	8.048	9.070	9.317	9.435	9.628	9.285	9.771	6.160	5.763	6.225	
ARR. MOESKROEN	2.203	2.242	2.362	2.701	2.703	2.544	2.551	2.593	2.645	2.045	1.847	1.922	
ARR. ZINNIK	5.455	5.164	5.243	5.982	6.081	6.445	6.514	6.280	6.536	4.447	4.196	4.373	
ARR. THUIN	4.674	4.490	4.461	5.226	5.077	5.349	5.680	5.458	5.619	3.683	3.541	3.936	
ARR. DOORNIK	4.332	4.137	4.351	5.049	5.304	5.324	5.494	5.178	5.355	3.639	3.381	3.692	
PROV. LUIK	31.960	30.200	30.291	33.368	36.675	39.836	39.057	37.553	37.186	25.978	26.319	27.818	
ARR. HOEI	3.264	3.038	2.891	3.217	3.187	3.706	3.800	3.782	3.654	2.354	2.395	2.513	
ARR. LUIK	17.919	16.828	17.397	19.285	21.387	23.157	22.603	21.946	21.916	15.278	15.588	16.660	
ARR. VERVIERS	8.799	8.434	8.021	8.722	10.022	10.612	10.117	9.393	9.045	6.644	6.789	6.918	
ARR. BORGWORM	1.978	1.900	1.982	2.144	2.079	2.361	2.537	2.432	2.571	1.702	1.547	1.727	
LIMBURG	24.003	25.149	26.939	26.205	30.608	33.956	33.535	30.807	27.610	21.980	22.060	21.147	
ARR. HASSELT	11.486	11.951	13.084	12.777	14.728	16.313	16.200	14.870	13.490	10.753	10.659	10.320	
ARR. MAASEIK	7.074	7.455	7.767	7.084	8.447	9.636	9.346	8.476	7.337	5.831	6.044	5.585	
ARR. TONGEREN	5.443	5.743	6.088	6.344	7.433	8.007	7.989	7.461	6.783	5.396	5.357	5.242	
LUXEMBURG	8.418	8.089	7.827	8.352	8.642	9.549	9.349	8.641	8.258	5.346	5.704	6.096	
ARR. AARLEN	1.731	1.632	1.513	1.647	1.760	2.153	2.069	1.859	1.865	1.242	1.333	1.390	
ARR. BASTENAKEN	1.469	1.391	1.384	1.396	1.506	1.603	1.513	1.404	1.254	821	872	931	
ARR. MARCHE-EN-FAMENNE	1.724	1.619	1.547	1.671	1.708	1.905	1.884	1.718	1.600	1.082	1.107	1.132	
ARR. NEUFCHATEAU	1.870	1.833	1.841	2.029	1.982	2.081	2.063	1.966	1.875	1.231	1.308	1.392	
ARR. VIRTON	1.624	1.614	1.542	1.609	1.686	1.807	1.820	1.694	1.664	970	1.084	1.251	
PROV. NAMEN	14.306	13.790	14.068	15.219	15.583	16.738	16.710	16.059	16.083	10.377	10.471	10.741	
ARR. DINANT	3.199	3.200	3.084	3.329	3.457	3.649	3.604	3.447	3.258	2.172	2.317	2.426	
ARR. NAMEN	9.162	8.744	9.074	9.585	9.904	10.799	10.773	10.366	10.513	6.756	6.676	6.676	
ARR. PHILIPPEVILLE	1.945	1.846	1.910	2.305	2.222	2.290	2.333	2.246	2.312	1.449	1.478	1.639	
PROV. OOST-VLAANDEREN	38.295	38.885	41.658	44.472	50.584	55.591	53.680	49.868	48.668	39.890	38.426	39.471	
ARR. AALST	6.682	7.268	7.827	8.529	9.921	10.978	10.748	10.081	9.372	7.696	7.425	7.994	
ARR. DENDERMONDE	5.338	5.410	5.968	6.498	6.964	7.575	7.359	7.080	6.918	5.448	5.330	5.400	
ARR. EEKLO	2.166	2.234	2.524	2.714	3.153	3.194	3.004	2.825	2.773	2.448	2.307	2.471	
ARR. GENT	14.354	13.911	14.600	15.547	18.045	20.733	19.944	17.785	17.503	14.366	14.035	14.067	
ARR. OUDENAARDE	3.189	3.266	3.632	3.753	4.087	4.442	4.298	4.087	3.950	3.095	3.116	3.397	
ARR. SINT-NIKLAAS	6.566	6.796	7.107	7.431	8.414	8.669	8.327	8.010	8.152	6.837	6.213	6.142	
PROV. WEST-VLAANDEREN	33.711	33.864	35.233	37.078	42.285	46.023	42.901	39.517	38.122	33.040	31.965	32.608	
ARR. BRUGGE	7.714	7.829	8.069	8.741	10.166	10.881	10.467	9.561	9.385	8.064	7.601	7.753	
ARR. DIKSMUIDE	1.565	1.597	1.570	1.575	1.845	2.058	1.800	1.652	1.487	1.347	1.363	1.375	
ARR. IEPEL	3.321	3.390	3.482	3.645	3.976	4.216	3.908	3.662	3.560	2.955	2.788	2.898	
ARR. KORTRIJK	8.644	8.611	9.290	9.485	10.692	11.882	10.829	10.107	9.552	8.135	7.996	8.042	
ARR. OOSTENDE	3.894	3.828	3.856	4.247	5.003	5.478	5.240	4.869	4.747	4.155	4.080	4.186	
ARR. ROESELARE	4.170	4.310	4.512	4.816	5.360	5.791	5.340	4.783	4.738	4.299	4.210	4.191	
ARR. TIELT	2.757	2.775	2.911	2.957	3.281	3.625	3.352	3.156	2.859	2.600	2.516	2.573	
ARR. VEURNE	1.646	1.524	1.543	1.612	1.962	2.092	1.965	1.727	1.794	1.485	1.411	1.590	

N.I.S. VOLKS- EN WONINGTELLING VAN 1991		TABEL OO.04 A M							BLZ. 1.- FOL. 2.-			ARRONDISSEMENTEN	
BEVOLKING NAAR GESLACHT, LEEFTIJDGROEPEN EN LEEFTIJDKlassen - MANNELIJKE BEVOLKING -													
LEEFTIJDGROEP								LEEFTIJDKlasse			ALGE- MEEN TOTAAL	WOONPLAATS	
60-64 JAAR	65-69 JAAR	70-74 JAAR	75-79 JAAR	80-84 JAAR	85-89 JAAR	90-94 JAAR	95 JAAR EN MEER	0-14 JAAR	15-64 JAAR	65 JAAR EN MEER			
267.137	237.053	137.023	115.703	68.097	28.194	7.464	1.193	927.786	3.353.469	594.727	4.875.982	HET RIJK	
23.762	22.285	13.744	11.946	7.352	3.280	906	173	85.029	304.835	59.686	449.550	BRUSSELS HOOFDSTEDELIJK GEW.	
154.710	134.480	78.241	67.850	40.543	16.742	4.511	737	531.462	1.974.578	343.104	2.849.144	VLAAMS GEWEST	
88.665	80.288	45.038	35.907	20.202	8.172	2.047	283	311.295	1.074.056	191.937	1.577.288	WAALS GEWEST	
1.859	1.488	708	642	377	179	38	2	6.280	23.880	3.434	33.594	WAARVAN DUITSTALIGE GEMEENS	
43.926	37.864	22.951	19.525	11.303	4.570	1.140	184	146.791	547.104	97.537	791.432	PROV. ANTWERPEN	
26.012	22.840	14.007	11.785	6.870	2.792	665	107	82.992	310.258	59.066	452.316	ARR. ANTWERPEN	
8.384	7.335	4.542	3.966	2.343	1.002	256	47	25.999	100.369	19.491	145.859	ARR. MECHELEN	
9.530	7.689	4.402	3.774	2.090	776	219	30	37.800	136.477	18.980	193.257	ARR. TURNHOUT	
58.997	52.812	31.338	26.394	15.866	6.687	1.829	328	204.769	743.872	135.254	1.083.895	BRABANT	
23.762	22.285	13.744	11.946	7.352	3.280	906	173	85.029	304.835	59.686	449.550	ARR. BRUSSEL-HOOFDSTAD	
15.370	12.966	7.426	6.022	3.586	1.438	358	69	48.990	182.789	31.865	263.644	ARR. HALLE-VILVOORDE	
11.819	10.649	6.200	5.205	3.114	1.273	361	62	37.944	148.993	26.864	213.801	ARR. LEUVEN	
8.046	6.912	3.968	3.221	1.814	696	204	24	32.806	107.255	16.839	156.900	ARR. NIJVEL	
34.969	32.852	18.021	14.197	8.137	3.365	866	122	119.540	419.443	77.560	616.543	HENEGOUWEN	
2.230	2.074	1.254	1.011	554	229	69	11	6.947	25.344	5.202	37.493	ARR. AAT	
11.995	10.826	5.793	4.355	2.355	977	221	42	39.638	140.311	24.569	204.518	ARR. CHARLEROI	
6.685	6.610	3.593	2.751	1.497	604	164	18	23.841	81.339	15.237	120.417	ARR. BERGEN	
1.836	1.727	908	833	604	260	59	8	6.807	23.387	4.399	34.593	ARR. MOESKROEN	
4.533	4.233	2.359	2.003	1.147	440	125	10	15.862	55.387	10.317	81.566	ARR. ZINNIK	
3.923	3.755	2.000	1.455	837	398	99	19	13.625	47.492	8.563	69.680	ARR. THUIN	
3.767	3.627	2.114	1.789	1.143	457	129	14	12.820	46.183	9.273	68.276	ARR. DOORNIK	
28.069	24.964	14.045	11.068	6.123	2.496	578	79	92.451	331.859	59.353	483.663	PROV. LUIK	
2.595	2.240	1.352	1.066	577	236	48	9	9.193	31.203	5.528	45.924	ARR. HOEI	
16.996	15.292	8.399	6.480	3.599	1.454	333	46	52.144	194.816	35.603	282.563	ARR. LUIK	
6.642	5.772	3.353	2.756	1.496	641	151	14	25.254	84.904	14.183	124.341	ARR. VERVIERS	
1.836	1.660	941	766	451	165	46	10	5.860	20.936	4.039	30.835	ARR. BORGWORM	
18.526	14.889	7.975	6.207	3.251	1.313	384	56	76.091	266.434	34.075	376.600	LIMBURG	
9.174	7.513	4.013	2.964	1.555	602	182	23	36.521	129.284	16.852	182.657	ARR. HASSELT	
4.743	3.455	1.854	1.502	761	297	86	14	22.296	72.529	7.969	102.794	ARR. MAASEIK	
4.609	3.921	2.108	1.741	935	414	116	19	17.274	64.621	9.254	91.149	ARR. TONGEREN	
6.255	5.384	3.242	2.875	1.592	639	158	25	24.334	76.192	13.915	114.441	LUXEMBURG	
1.323	1.043	585	550	296	128	22	4	4.876	16.641	2.628	24.145	ARR. AARLEN	
1.019	851	543	462	254	77	18	4	4.244	12.319	2.209	18.772	ARR. BASTENAKEN	
1.267	1.117	689	529	292	113	32	7	4.890	15.074	2.779	22.743	ARR. MARCHÉ-EN-FAMENNE	
1.439	1.279	797	716	404	164	43	6	5.544	17.366	3.409	26.319	ARR. NEUFCHATEAU	
1.207	1.094	628	618	346	157	43	4	4.780	14.792	2.890	22.462	ARR. VIRTON	
11.326	10.176	5.762	4.546	2.536	976	241	33	42.164	139.307	24.270	205.741	PROV. NAMEN	
2.617	2.350	1.431	1.095	608	235	54	9	9.483	30.276	5.782	45.541	ARR. DINANT	
7.066	6.381	3.460	2.818	1.561	610	154	20	26.980	89.114	15.004	131.098	ARR. NAMEN	
1.643	1.445	871	633	367	131	33	4	5.701	19.917	3.484	29.102	ARR. PHILIPPEVILLE	
35.206	31.228	18.519	16.962	10.367	4.376	1.262	179	118.838	455.856	82.893	657.587	PROV. OOST-VLAANDEREN	
7.126	6.194	3.567	3.158	1.787	707	194	30	21.777	89.870	15.637	127.284	ARR. AALST	
4.666	4.277	2.460	2.175	1.298	499	129	18	16.716	63.238	10.856	90.810	ARR. DENDERMONDE	
2.171	1.845	1.189	1.132	756	339	105	19	6.924	27.060	5.422	39.406	ARR. EEKLO	
12.629	11.364	6.739	6.239	3.905	1.682	527	69	42.865	164.654	30.525	238.044	ARR. GENT	
3.158	2.774	1.652	1.606	1.025	499	143	20	10.087	37.383	7.719	55.189	ARR. OUDENAARDE	
5.456	4.774	2.912	2.652	1.596	613	164	23	20.469	73.651	12.734	106.854	ARR. SINT-NIKLAAS	
29.863	26.884	15.170	13.929	8.922	3.772	1.006	187	102.808	373.402	69.870	546.080	PROV. WEST-VLAANDEREN	
6.997	6.194	3.676	3.331	2.105	849	245	46	23.612	89.616	16.446	129.674	ARR. BRUGGE	
1.277	1.293	647	625	442	203	54	7	4.732	15.779	3.271	23.782	ARR. DIKSMUIDE	
2.812	2.626	1.554	1.390	889	339	90	10	10.193	34.420	6.898	51.511	ARR. IEPER	
7.276	6.313	3.346	3.239	2.030	880	225	40	26.545	93.996	16.073	136.614	ARR. KORTRIJK	
4.042	3.719	2.134	1.805	1.175	485	131	25	11.578	46.047	9.474	67.099	ARR. OOSTENDE	
3.577	3.237	1.806	1.621	1.069	446	118	28	12.992	47.105	8.325	68.422	ARR. ROESELARE	
2.279	1.953	1.051	1.162	756	358	81	19	8.443	29.198	5.380	43.021	ARR. TIELT	
1.603	1.549	956	756	456	212	62	12	4.713	17.241	4.003	25.957	ARR. VEURNE	

WOONPLAATS	LEEFTIJDSGROEP											
	0-4	5-9	10-14	15-19	20-24	25-29	30-34	35-39	40-44	45-49	50-54	55-59
	JAAR	JAAR	JAAR	JAAR	JAAR	JAAR	JAAR	JAAR	JAAR	JAAR	JAAR	JAAR
HET RIJK	310.101	304.592	313.093	329.618	369.974	409.169	401.201	375.531	363.325	283.951	273.769	279.794
PROV. ANTWERPEN	48.755	48.872	49.164	49.274	59.473	67.938	66.268	61.306	57.374	48.460	46.553	46.532
ARR. ANTWERPEN	28.228	27.657	27.107	27.162	33.168	38.095	37.317	34.510	32.372	27.968	26.736	26.918
AARTSELAAR	428	421	461	557	552	619	591	545	646	537	476	383
ANTWERPEN	13.590	12.625	12.073	12.153	16.325	19.581	18.275	16.507	15.272	13.732	13.419	14.026
BOECHOUT	368	409	358	387	466	437	481	483	426	328	332	318
BOOM	354	334	320	348	466	602	523	417	425	370	432	449
BORSBEEK	343	289	288	280	353	553	506	388	364	270	280	238
BRASSCHAAT	1.131	1.224	1.209	1.165	1.316	1.401	1.505	1.425	1.249	1.073	978	968
BRECHT	736	817	741	780	770	899	982	868	790	694	587	546
EDEGEM	700	733	735	700	848	958	874	834	831	726	669	691
ESSEN	547	550	474	508	542	645	625	591	547	444	400	350
HEMIKSEM	258	262	257	274	327	388	364	358	359	269	269	281
HOVE	251	304	284	295	303	273	296	320	307	248	219	198
KALMTHOUT	480	511	559	582	616	603	611	576	596	559	457	425
KAPellen	698	669	756	779	912	927	950	888	910	830	787	702
KONTICH	612	634	686	644	723	721	756	714	701	580	626	567
LINT	304	282	265	246	256	291	334	304	251	202	168	138
MALLE	419	463	494	461	466	573	512	539	440	354	357	317
MORTSEL	835	761	730	697	899	1.107	1.074	930	823	691	703	766
NIEL	189	192	184	169	257	310	308	280	265	193	250	285
RANST	597	598	556	555	583	604	714	646	664	529	484	409
RUMST	419	405	481	459	490	536	534	563	529	446	398	452
SCHELLE	214	200	220	216	306	275	262	259	272	263	236	200
SCHILDE	529	623	634	684	719	609	689	700	654	638	610	623
SCHOTEN	904	864	895	913	1.115	1.260	1.195	1.192	1.062	949	935	1.041
STABROEK	474	608	658	577	624	604	665	830	784	566	431	371
WIJNEGEM	284	272	226	211	292	310	357	311	268	215	215	246
WOMMELGEM	376	370	331	310	376	486	513	494	385	324	326	329
WUUSTWEZEL	580	625	582	574	593	711	746	658	576	440	373	365
ZANDHOVEN	382	402	424	381	364	429	509	433	490	327	302	269
ZOERSEL	632	615	681	745	650	627	707	725	782	660	549	469
ZWIJNDRECHT	594	595	545	512	659	756	859	732	704	511	468	496
ARR. MECHELEN	8.786	8.628	8.585	8.927	10.751	12.287	12.003	11.155	10.703	8.749	8.702	8.708
BERLAAR	247	289	259	279	332	441	440	373	374	285	269	312
BONHEIDEN	353	381	380	353	473	436	467	442	515	412	435	386
BORNEM	561	554	644	606	732	765	753	737	736	584	586	571
DUFFEL	506	457	456	455	519	615	591	565	552	431	430	347
HEIST-OP-DEN-BERG	959	985	1.010	1.157	1.376	1.594	1.503	1.421	1.338	1.133	1.157	1.066
LIER	904	878	823	857	1.106	1.350	1.225	1.115	1.039	892	952	938
MECHELEN	2.307	2.181	2.144	2.147	2.605	3.205	3.078	2.723	2.494	2.108	1.943	2.137
NIJLEN	574	576	630	722	738	848	798	764	808	651	601	556
PUTTE	446	439	401	456	549	580	598	590	553	472	458	450
PUURS	438	489	448	461	572	581	650	585	589	439	442	478
SINT-AMANDS	241	209	238	241	290	280	303	276	258	215	197	219
SINT-KATELIJNE-WAVER	567	572	512	570	669	738	742	708	628	520	578	589
WILLEBROEK	683	618	640	623	790	854	855	856	819	607	654	659
ARR. TURNHOUT	11.741	12.587	13.472	13.185	15.554	17.556	16.948	15.641	14.299	11.743	11.115	10.906
ARENDONK	344	371	414	441	485	532	438	438	385	369	303	309
BAARLE-HERTOG	73	59	63	82	95	100	94	57	97	69	66	52
BALEN	510	588	652	569	825	847	812	729	741	591	575	575
BEERSE	485	510	547	490	563	643	641	562	533	455	426	353
DESSEL	221	243	324	292	385	407	332	328	309	257	251	249
GEEL	914	989	1.069	1.032	1.271	1.442	1.425	1.289	1.263	947	973	932
GROBBENDONK	256	302	304	326	397	429	415	400	396	320	275	277
HERENTALS	714	791	815	759	887	1.135	1.139	984	852	704	690	651
HERENTHOUT	228	232	272	292	335	376	366	340	292	259	238	220
HERSELT	368	431	412	385	445	569	593	564	441	374	433	381
HOOGSTRATEN	552	554	650	559	646	792	658	653	535	467	444	417
HULSHOUT	204	210	216	228	298	347	380	301	294	236	251	229
KASTERLEE	601	600	630	593	677	798	756	703	571	477	435	428
LAAKDAL	410	461	532	494	529	634	624	601	582	391	420	436
LILLE	478	541	509	542	575	636	615	600	550	399	310	359
MEERHOUT	273	275	328	318	352	410	386	382	335	269	265	280

N.I.S. VOLKS- EN WONINGTELLING VAN 1991		TABEL OO.04 A M							BLZ. 1.- FOL. 2.-				ALLE ADMINISTRA- TIEVE EENHEDEN
BEVOLKING NAAR GESLACHT, LEEFTIJDGROEPEN EN LEEFTIJDKlassen - MANNELIJKE BEVOLKING -													
LEEFTIJDGROEP								LEEFTIJDKlasse			ALGE- MEEN TOTAAL	WOONPLAATS	
60-64 JAAR	65-69 JAAR	70-74 JAAR	75-79 JAAR	80-84 JAAR	85-89 JAAR	90-94 JAAR	95 JAAR EN MEER	0-14 JAAR	15-64 JAAR	65 JAAR EN MEER			
267.137	237.053	137.023	115.703	68.097	28.194	7.464	1.193	927.786	3.353.469	594.727	4.875.982	HET RIJK	
43.926	37.864	22.951	19.525	11.303	4.570	1.140	184	146.791	547.104	97.537	791.432	PROV. ANTWERPEN	
26.012	22.840	14.007	11.785	6.870	2.792	665	107	82.992	310.258	59.066	452.316	ARR. ANTWERPEN	
252	213	124	99	63	34	10	3	1.310	5.158	546	7.014	AARTSELAAR	
13.806	12.613	8.096	7.030	4.059	1.635	397	63	38.288	153.096	33.893	225.277	ANTWERPEN	
275	231	130	120	78	31	12	2	1.135	3.933	604	5.672	BOECHOUT	
422	429	321	272	175	68	13	-	1.008	4.454	1.278	6.740	BOOM	
226	193	118	93	50	23	5	1	920	3.458	483	4.861	BORSBEEK	
976	754	409	337	195	70	21	5	3.564	12.056	1.791	17.411	BRASSCHAAT	
538	382	215	191	116	53	7	1	2.294	7.454	965	10.713	BRECHT	
761	599	299	238	111	45	8	4	2.168	7.892	1.304	11.364	EDEGEM	
333	270	183	133	101	34	8	1	1.571	4.985	730	7.286	ESSEN	
313	279	154	117	78	20	3	2	777	3.202	653	4.632	HEMIKSEM	
211	185	101	76	49	20	6	-	839	2.670	437	3.946	HOVE	
375	359	217	157	108	56	11	-	1.550	5.400	908	7.858	KALMTHOUT	
672	551	346	289	152	67	25	3	2.123	8.357	1.433	11.913	KAPellen	
512	379	209	174	97	41	9	1	1.932	6.544	910	9.386	KONTICH	
131	118	71	43	30	18	1	-	851	2.321	281	3.453	LINT	
285	188	121	94	71	26	6	-	1.376	4.304	506	6.186	MALLE	
832	738	395	322	176	87	18	3	2.326	8.522	1.739	12.887	MORTSEL	
250	263	164	136	84	33	7	1	565	2.567	688	3.820	NIEL	
372	347	190	153	101	26	5	2	1.751	5.560	824	8.135	RANST	
389	356	214	149	104	46	9	3	1.305	4.796	881	6.982	RUMST	
203	157	98	94	45	24	1	-	634	2.492	419	3.545	SCHELLE	
594	454	250	146	98	45	10	1	1.786	6.520	1.004	9.310	SCHILDE	
934	853	463	350	203	81	17	-	2.663	10.596	1.967	15.226	SCHOTEN	
323	266	147	139	81	45	10	1	1.740	5.775	689	8.204	STABROEK	
239	248	163	113	52	24	6	2	782	2.664	608	4.054	WIJNEGEM	
298	238	132	127	58	21	7	1	1.077	3.841	584	5.502	WOMMELGEM	
321	255	152	146	77	36	12	1	1.787	5.357	679	7.823	WUUSTWEZEL	
270	219	106	106	64	25	9	3	1.208	3.774	532	5.514	ZANDHOVEN	
391	297	164	152	80	23	7	2	1.928	6.305	725	8.958	ZOERSEL	
508	406	255	189	114	35	5	1	1.734	6.205	1.005	8.944	ZWIJNDRECHT	
8.384	7.335	4.542	3.966	2.343	1.002	256	47	25.999	100.369	19.491	145.859	ARR. MECHELEN	
287	232	161	145	59	27	12	1	795	3.392	637	4.824	BERLAAR	
394	341	193	178	110	60	15	2	1.114	4.313	899	6.326	BONHEIDEN	
493	431	272	216	172	57	15	-	1.759	6.563	1.163	9.485	BORNEM	
396	300	217	186	110	49	12	1	1.419	4.901	875	7.195	DUFFEL	
948	860	537	449	253	96	30	6	2.954	12.693	2.231	17.878	HEIST-OP-DEN-BERG	
888	808	547	456	260	101	27	4	2.605	10.362	2.203	15.170	LIER	
2.182	2.033	1.202	1.040	638	262	54	17	6.632	24.622	5.246	36.500	MECHELEN	
549	409	263	213	126	54	13	3	1.780	7.035	1.081	9.896	NIJLEN	
414	382	238	203	115	51	9	4	1.286	5.120	1.002	7.408	PUTTE	
420	383	214	219	118	52	14	2	1.375	5.217	1.002	7.594	PUURS	
215	166	100	101	53	41	9	2	688	2.494	472	3.654	SINT-AMANDS	
509	432	239	202	141	70	18	1	1.651	6.251	1.103	9.005	SINT-KATELIJNE-WAVER	
689	558	359	358	188	82	28	4	1.941	7.406	1.577	10.924	WILLEBROEK	
9.530	7.689	4.402	3.774	2.090	776	219	30	37.800	136.477	18.980	193.257	ARR. TURNHOUT	
244	212	127	112	86	22	7	1	1.129	3.944	567	5.640	ARENDONK	
40	62	34	26	13	9	2	1	195	752	147	1.094	BAARLE-HERTOG	
492	408	252	209	122	33	13	1	1.750	6.756	1.038	9.544	BALen	
295	212	124	114	63	13	5	3	1.542	4.961	534	7.037	BEERSE	
235	161	97	71	39	14	4	1	788	3.045	387	4.220	DESSEL	
904	757	463	354	213	85	16	1	2.972	11.478	1.889	16.339	GEEL	
251	215	111	110	47	19	2	1	862	3.486	505	4.853	GROBBENDONK	
656	540	323	272	145	57	19	2	2.320	8.457	1.358	12.135	HERENTALS	
168	145	95	81	44	18	9	1	732	2.886	393	4.011	HERENTHOUT	
376	288	175	155	97	43	15	3	1.211	4.561	776	6.548	HERSELT	
356	298	166	141	82	40	15	1	1.756	5.527	743	8.026	HOOGSTRATEN	
220	170	85	78	38	16	2	1	630	2.784	390	3.804	HULSHOUT	
354	306	161	115	85	26	9	1	1.831	5.792	703	8.326	KASTERLEE	
382	289	168	146	66	28	6	-	1.403	5.093	703	7.199	LAAKDAL	
312	254	117	105	75	27	6	2	1.528	4.898	586	7.012	LILLE	
258	190	118	101	62	19	4	-	876	3.255	494	4.625	MEERHOUT	

WOONPLAATS	LEEFTIJDSGROEP											
	0-4	5-9	10-14	15-19	20-24	25-29	30-34	35-39	40-44	45-49	50-54	55-59
	JAAR	JAAR	JAAR	JAAR	JAAR	JAAR	JAAR	JAAR	JAAR	JAAR	JAAR	JAAR
MERKSPLAS	298	304	310	280	261	340	352	316	291	197	169	144
MOL	844	902	1.002	1.012	1.338	1.445	1.316	1.202	1.151	947	911	1.023
OLEN	269	393	374	347	433	451	504	447	396	336	287	279
OUD-TURNHOUT	323	380	437	448	494	441	451	483	489	431	351	337
RAVELS	410	432	390	404	439	513	549	447	425	337	341	313
RETIE	303	317	365	308	382	425	416	397	319	277	274	249
RIJKEVORSEL	332	359	397	388	419	438	411	388	352	330	274	266
TURNHOUT	1.185	1.136	1.099	1.171	1.543	1.844	1.668	1.419	1.208	1.140	1.105	1.087
VORSELAAR	202	227	242	234	231	305	340	274	264	172	186	202
VOSSOLAAR	328	339	349	403	417	384	388	391	367	305	271	305
WESTERLO	616	641	770	788	832	873	879	946	861	687	591	553
<b>BRABANT</b>	<b>69.735</b>	<b>67.100</b>	<b>67.934</b>	<b>69.904</b>	<b>79.389</b>	<b>91.187</b>	<b>90.364</b>	<b>84.233</b>	<b>80.864</b>	<b>65.940</b>	<b>61.058</b>	<b>61.936</b>
ARR. BRUSSEL-HOOFDSTAD	30.505	27.630	26.894	27.564	34.202	40.953	37.797	33.885	31.612	25.705	24.511	24.844
ANDERLECHT	2.746	2.461	2.484	2.570	3.271	3.470	3.072	2.871	2.680	2.396	2.456	2.676
OUDEGEM	855	775	746	738	886	1.088	1.109	1.073	1.022	735	716	780
SINT-AGATHA-BERCHEM	546	523	447	478	614	678	685	660	632	526	494	514
BRUSSEL	4.662	4.211	4.061	4.117	5.242	6.243	5.768	4.986	4.652	3.888	3.667	3.655
ETTERBEEK	1.205	965	873	925	1.305	1.926	1.701	1.400	1.304	984	922	974
EVERE	845	859	730	751	917	1.119	1.055	1.026	910	821	789	823
VORST	1.522	1.436	1.381	1.341	1.559	1.832	1.775	1.602	1.505	1.211	1.189	1.152
GANSHOREN	533	416	456	482	590	798	701	632	613	508	480	591
ELSENE	2.006	1.662	1.469	1.668	2.959	4.358	3.899	3.055	2.699	1.898	1.776	1.561
JETTE	1.016	963	950	945	1.256	1.541	1.454	1.275	1.229	976	1.020	1.051
KOEKELBERG	538	464	456	428	589	671	641	560	507	425	399	418
SINT-JANS-MOLENBEEK	2.860	2.470	2.287	2.300	2.515	2.670	2.529	2.261	2.159	1.822	1.842	1.856
SINT-GILLIS	1.435	1.216	1.258	1.345	1.955	2.301	1.950	1.539	1.329	1.184	1.204	1.237
SINT-JOOST-TEN-NODE	916	827	816	756	926	1.119	920	829	657	546	493	462
SCHAARBEK	3.675	3.327	3.471	3.541	3.914	4.645	4.002	3.475	3.269	2.701	2.676	2.510
UKKEL	1.916	2.020	2.059	2.082	2.282	2.626	2.440	2.610	2.594	2.059	1.863	1.866
WATERMAAL-BOSVOORDE	726	666	642	738	731	804	881	914	873	738	559	640
SINT-LAMBRECHTS-WOLUWE	1.395	1.310	1.211	1.195	1.490	1.771	1.874	1.737	1.617	1.233	1.015	1.127
SINT-PIETERS-WOLUWE	1.108	1.059	1.097	1.164	1.201	1.293	1.341	1.380	1.361	1.054	951	951
ARR. HALLE-VILVOORDE	15.898	16.173	16.919	17.038	18.802	20.683	21.666	20.571	19.975	16.669	15.788	16.227
AFFLIGEM	280	349	385	415	427	431	455	457	481	413	360	320
ASSE	783	738	802	794	945	1.137	1.063	1.021	1.006	857	811	812
BEERSEL	673	684	720	749	754	798	919	797	813	697	686	726
BEVER	52	48	56	55	56	56	66	66	70	62	50	41
DILBEEK	1.113	1.048	1.143	1.102	1.296	1.364	1.484	1.392	1.221	1.179	1.106	1.224
DROGENBOS	167	140	96	137	144	194	215	170	165	98	133	160
GALMAARDEN	198	196	208	258	235	287	290	302	287	215	200	223
GOOIK	251	284	289	275	279	337	334	327	325	224	235	236
GRIMBERGEN	876	855	936	915	1.104	1.267	1.321	1.203	1.180	1.004	1.000	986
HALLE	984	919	1.031	1.043	1.173	1.357	1.302	1.162	1.183	966	927	966
HERNE	160	173	202	209	196	201	232	246	230	193	167	184
HOEILAART	286	300	342	303	293	330	356	433	392	318	266	256
KAMPENHOUT	314	318	343	315	310	391	409	411	366	274	257	316
KAPELLE-OP-DEN-BOS	239	268	293	318	346	361	364	358	336	249	239	227
KRAAINEM	373	438	389	408	435	398	442	506	464	393	316	358
LENNIK	227	241	246	261	296	358	355	316	310	253	259	249
LIEDEKERKE	287	293	372	394	450	505	463	436	481	382	366	342
LINKEBEEK	153	170	137	150	166	144	180	181	172	140	121	130
LONDERZEEL	478	475	524	573	653	745	708	641	663	573	475	521
MACHELEN	310	361	313	308	370	444	520	426	367	330	279	371
MEISE	562	621	622	558	555	676	714	774	664	500	472	452
MERCHTEM	403	339	436	451	578	575	519	475	498	411	410	413
OPWIJK	349	356	352	405	443	526	492	466	399	349	325	319
OVERIJSE	659	733	786	818	840	705	820	814	995	793	817	723
PEPINGEN	120	129	145	132	132	143	165	157	140	103	105	113
ROOSDAAL	257	310	340	349	362	417	456	399	375	298	306	282
SINT-GENESIUS-RODE	607	625	654	664	633	530	632	660	679	639	508	494
SINT-PIETERS-LEEUV	942	850	821	883	973	1.166	1.225	1.032	1.106	899	835	863
STEENOKKERZEEL	265	300	331	332	351	337	368	366	419	369	316	322
TERNAT	423	450	470	423	457	519	637	591	510	408	424	391
VILVOORDE	977	937	917	924	1.163	1.301	1.295	1.198	1.038	945	924	1.026



N.I.S. VOLKS- EN WONINGTELLING VAN 1991		TABEL OO.04 A M							BLZ. 2.- FOL. 2.-			ALLE ADMINISTRA- TIEVE EENHEDEN	
BEVOLKING NAAR GESLACHT, LEEFTIJDGROEPEN EN LEEFTIJDKlassen - MANNELIJKE BEVOLKING -													
LEEFTIJDGROEP								LEEFTIJDKlasse			ALGE- MEEN	WOONPLAATS	
60-64 JAAR	65-69 JAAR	70-74 JAAR	75-79 JAAR	80-84- JAAR	85-89 JAAR	90-94 JAAR	95 JAAR EN MEER	0-14 JAAR	15-64 JAAR	65 JAAR EN MEER	TOTAAL		
143	101	57	55	35	9	3	-	912	2.493	260	3.665	MERKSPLAS	
815	671	381	308	155	52	11	-	2.748	11.160	1.578	15.486	MOL	
233	163	103	93	48	19	7	-	1.036	3.713	433	5.182	OLEN	
260	202	118	74	48	20	5	1	1.140	4.185	468	5.793	OUD-TURNHOUT	
273	242	122	111	53	30	6	1	1.232	4.041	565	5.838	RAVELS	
190	163	102	102	36	14	5	1	985	3.237	423	4.645	RETIE	
224	171	93	77	41	18	4	-	1.088	3.490	404	4.982	RIJKEVORSEL	
951	830	450	419	212	90	17	4	3.420	13.136	2.022	18.578	TURNHOUT	
180	117	81	81	38	14	9	-	671	2.388	340	3.399	VORSELAAR	
214	156	64	49	37	10	4	-	1.016	3.445	320	4.781	VOSELAAR	
504	366	215	215	110	31	14	3	2.027	7.514	954	10.495	WESTERLO	
58.997	52.812	31.338	26.394	15.866	6.687	1.829	328	204.769	743.872	135.254	1.083.895	BRABANT	
23.762	22.285	13.744	11.946	7.352	3.280	906	173	85.029	304.835	59.686	449.550	ARR. BRUSSEL-HOOFDSTAD	
2.562	2.314	1.488	1.169	687	286	70	10	7.691	28.024	6.024	41.739	ANDERLECHT	
816	850	511	437	232	109	21	1	2.376	8.963	2.161	13.500	OUDEGEM	
483	498	324	250	145	70	19	-	1.516	5.764	1.306	8.586	SINT-AGATHA-BERCHEM	
3.360	3.014	1.832	1.571	998	434	152	24	12.934	45.578	8.025	66.537	BRUSSEL	
895	877	570	477	318	134	44	14	3.043	12.336	2.434	17.813	ETTERBEEK	
804	779	463	427	208	95	21	1	2.434	9.015	1.994	13.443	EVERE	
1.124	1.151	696	619	379	180	48	6	4.339	14.290	3.079	21.708	VORST	
636	671	382	339	199	78	22	4	1.405	6.031	1.695	9.131	GANSHOREN	
1.451	1.392	851	851	602	278	72	21	5.137	25.324	4.067	34.528	ELSENE	
1.065	976	583	561	364	183	51	5	2.929	11.812	2.823	17.564	JETTE	
386	395	238	237	145	69	19	2	1.458	5.024	1.105	7.587	KOEKELBERG	
1.701	1.486	874	773	485	193	49	18	7.617	21.655	3.878	33.150	SINT-JANS-MOLENBEEK	
1.029	743	417	357	268	108	27	14	3.909	15.073	1.934	20.916	SINT-GILLIS	
398	310	205	167	102	47	14	3	2.559	7.106	848	10.513	SINT-JOOST-TEN-NODE	
2.297	2.021	1.248	1.121	673	301	101	15	10.473	33.030	5.480	48.983	SCHAARBEEK	
1.906	1.902	1.195	1.070	638	287	86	16	5.995	22.328	5.194	33.517	UKKEL	
640	657	413	320	199	98	21	3	2.034	7.518	1.711	11.263	WATERMAAL-BOSVOORDE	
1.208	1.213	736	656	408	182	44	10	3.916	14.267	3.249	21.432	SINT-LAMBRECHTS-WOLUWE	
1.001	1.036	618	544	302	148	25	6	3.264	11.697	2.679	17.640	SINT-PIETERS-WOLUWE	
15.370	12.966	7.426	6.022	3.586	1.438	358	69	48.990	182.789	31.865	263.644	ARR. HALLE-VILVOORDE	
282	260	162	122	76	26	3	2	1.014	4.041	651	5.706	AFFLIGEM	
748	678	399	336	198	84	17	3	2.323	9.194	1.715	13.232	ASSE	
638	538	297	238	133	53	12	1	2.077	7.577	1.272	10.926	BEERSEL	
62	46	32	29	27	11	1	2	156	584	148	888	BEVER	
1.212	891	496	424	226	102	24	2	3.304	12.580	2.165	18.049	DILBEEK	
141	112	80	75	46	18	4	1	403	1.557	336	2.296	DROGENBOS	
211	192	116	84	64	25	4	3	602	2.508	488	3.598	GALMAARDEN	
217	189	109	87	54	23	8	-	824	2.789	470	4.083	GOOIK	
893	835	448	357	221	94	26	2	2.667	10.873	1.983	15.523	GRIMBERGEN	
940	824	529	397	245	69	30	9	2.934	11.019	2.103	16.056	HALLE	
166	170	96	86	39	30	5	2	535	2.024	428	2.987	HERNE	
272	219	121	107	54	30	10	-	928	3.219	541	4.688	HOEILAART	
254	244	118	121	89	36	9	3	975	3.303	620	4.898	KAMPENHOUT	
221	198	107	93	59	21	6	1	800	3.019	485	4.304	KAPELLE-OP-DEN-BOS	
431	369	173	139	68	17	7	2	1.200	4.151	775	6.126	KRAAINEM	
221	182	104	89	56	23	7	2	714	2.878	463	4.055	LENNIK	
295	270	141	115	53	26	9	3	952	4.114	617	5.683	LIEDEKERKE	
132	112	51	53	40	10	3	1	460	1.516	270	2.246	LINKEBEEK	
448	381	209	186	131	48	12	1	1.477	6.000	968	8.445	LONDERZEEL	
369	299	170	137	77	32	5	-	984	3.784	720	5.488	MACHELEN	
421	330	196	157	91	36	11	3	1.805	5.786	824	8.415	MEISE	
347	286	172	125	82	35	6	4	1.178	4.677	710	6.565	MERCHTEM	
312	257	155	135	68	26	7	1	1.057	4.036	649	5.742	OPWIJK	
631	506	279	182	131	51	12	1	2.178	7.956	1.162	11.296	OVERIJSE	
90	74	62	54	37	23	8	-	394	1.280	258	1.932	PEPINGEN	
286	223	136	128	70	26	6	1	907	3.530	590	5.027	ROOSDAAL	
504	377	211	192	88	26	8	1	1.886	5.943	903	8.732	SINT-GENESIUS-RODE	
836	701	416	351	194	69	18	2	2.613	9.818	1.751	14.182	SINT-PIETERS-LEEUV	
276	209	110	102	66	26	6	-	896	3.456	519	4.871	STEENOKKERZEEL	
351	279	142	108	79	25	15	1	1.343	4.711	649	6.703	TERNAT	
1.004	961	541	436	214	83	17	1	2.831	10.818	2.253	15.902	VILVOORDE	

WOONPLAATS	LEEFTIJDSGROEP											
	0-4	5-9	10-14	15-19	20-24	25-29	30-34	35-39	40-44	45-49	50-54	55-59
	JAAR	JAAR	JAAR	JAAR	JAAR	JAAR	JAAR	JAAR	JAAR	JAAR	JAAR	JAAR
WEMMEL	384	353	401	413	450	525	482	493	480	425	415	418
WEZEMBEEK-OPPEM	436	489	485	421	438	360	423	541	513	360	374	378
ZAVENTEM	752	770	718	751	905	1.069	1.093	942	940	782	777	846
ZEMST	558	613	614	532	594	723	867	812	707	568	527	539
ARR. LEUVEN	12.534	12.401	13.009	13.387	15.370	18.306	18.526	17.277	16.095	13.514	12.116	12.583
AARSCHOT	649	643	741	774	1.033	1.180	1.151	1.000	956	857	804	830
BEGIJNENDIJK	255	265	249	231	278	334	369	379	318	274	252	275
BEKKEVOORT	140	137	161	159	196	211	219	203	191	153	194	162
BERTEM	274	292	281	297	283	309	328	345	332	261	207	240
BIERBEEK	243	313	315	339	296	263	319	364	370	267	231	229
BOORTMEERBEEK	339	349	341	389	322	350	454	443	418	368	310	326
BOUTERSEM	185	213	209	188	195	250	251	287	257	236	179	186
DIEST	587	669	748	703	787	880	893	859	832	692	624	633
GEETBETS	143	168	138	172	201	265	257	229	201	170	163	194
GLABBEEK	132	134	159	167	180	186	191	181	193	146	140	158
HAACHT	374	368	412	392	412	448	529	565	456	365	325	350
HERENT	603	643	588	596	634	670	743	725	611	551	480	498
HOEGAARDEN	147	163	168	143	188	199	239	216	202	158	130	187
HOLSBEEK	225	251	295	265	250	253	328	319	297	273	216	236
HULDENBERG	248	262	265	204	240	282	326	331	324	227	203	231
KEERBERGEN	307	312	399	401	410	394	411	433	470	390	358	305
KORTENAKEN	180	180	199	205	283	315	312	282	255	245	239	245
KORTENBERG	504	481	539	535	554	593	664	661	617	496	470	420
LANDEN	374	393	368	401	503	557	642	573	528	449	383	402
LEUVEN	2.694	2.188	2.079	2.086	3.064	4.896	4.186	3.306	2.604	2.203	1.898	2.185
LINTER	163	149	174	203	243	254	264	250	259	218	196	196
LUBBEEK	364	385	474	524	476	412	505	463	567	491	393	297
OUD-HEVERLEE	335	375	401	350	345	340	391	403	438	321	293	288
ROTSelaar	386	396	445	405	422	465	552	562	507	406	335	396
SCHERPENHEUVEL-ZICHEM	517	503	598	637	767	864	838	768	818	700	672	674
TERVUREN	583	615	619	751	754	657	703	714	801	634	586	639
TIELT-WINGE	299	304	308	293	266	372	373	411	358	311	247	248
TIENEN	765	761	771	949	1.124	1.332	1.240	1.185	1.149	1.019	961	935
TREMELO	324	307	339	362	366	441	540	511	476	374	381	387
ZOUTLEEUW	195	182	226	266	298	334	308	309	290	259	246	231
ARR. NIJVEL	10.798	10.896	11.112	11.915	11.015	11.245	12.375	12.500	13.182	10.052	8.643	8.282
BEVEKOM	193	219	212	212	187	201	220	237	243	187	146	175
EIGENBRAKEL	966	1.054	1.175	1.319	1.121	1.022	1.181	1.263	1.450	1.135	943	908
KASTEELBRAKEL	280	252	254	278	246	260	343	301	333	261	233	220
CHASTRE	217	239	240	237	168	154	244	263	242	153	134	105
CHAUMONT-GISTOUX	338	324	329	318	259	290	313	352	388	309	213	186
COURT-SAINT-ETIENNE	290	289	273	251	255	296	324	292	293	230	204	209
GENEPIEN	459	458	418	509	386	463	511	514	545	397	305	307
GRAVEN	395	360	362	346	296	351	397	418	446	306	303	261
HELECINE	75	82	90	94	101	87	126	93	134	82	70	93
INCOURT	115	117	87	123	106	107	142	157	127	86	92	111
ITTER	172	140	175	189	164	170	205	206	208	170	138	124
GELDENAKEN	321	322	300	313	292	334	392	389	393	287	267	253
TERHULPEN	249	238	225	260	255	229	250	244	253	252	205	202
LASNE	406	435	509	562	501	355	399	482	549	491	389	358
MONT-SAINT-GUIBERT	205	190	185	185	176	173	224	213	220	143	124	102
NIJVEL	724	710	697	830	858	927	897	860	949	691	596	584
ORP-JAUCHE	185	206	179	192	187	227	266	248	287	181	167	200
OTTIGNIES-LOUVAIN-LA-NVE	1.005	887	884	875	937	1.074	1.129	1.009	863	601	476	455
PERWIJS	217	185	206	197	201	230	237	255	268	182	174	168
RAMILLIES	185	151	154	140	148	184	171	210	170	121	104	138
REBECQ	281	291	291	331	276	349	358	354	367	267	247	208
RIXENSART	648	651	715	753	734	682	722	736	772	646	638	611
TUBEKE	655	695	667	777	752	770	814	783	782	639	591	536
VILLERS-LA-VILLE	316	289	290	301	247	296	338	346	337	216	186	206
WALHAIN	168	182	168	165	148	158	205	203	198	146	117	131
WATERLOO	787	962	1.036	1.104	982	796	871	985	1.178	976	813	743
WAVER	946	968	991	1.054	1.032	1.060	1.096	1.087	1.187	897	768	688

N.I.S. VOLKS- EN WONINGTELLING VAN 1991		TABEL OO.04 A M							BLZ. 3.- FOL. 2.-				ALLE ADMINISTRA- TIEVE EENHEDEN
BEVOLKING NAAR GESLACHT, LEEFTIJDGROEPEN EN LEEFTIJDKlassen - MANNELIJKE BEVOLKING -													
LEEFTIJDGROEP								LEEFTIJDKlasse			ALGE- MEEN	WOONPLAATS	
60-64 JAAR	65-69 JAAR	70-74 JAAR	75-79 JAAR	80-84 JAAR	85-89 JAAR	90-94 JAAR	95 JAAR EN MEER	0-14 JAAR	15-64 JAAR	65 JAAR EN MEER	TOTAAL		
409	342	256	158	116	52	14	3	1.138	4.510	941	6.589	WEMMEL	
402	307	177	138	65	41	6	2	1.410	4.210	736	6.356	WEZEMBEEK-OPPEM	
831	597	356	284	173	80	15	4	2.240	8.936	1.509	12.685	ZAVENTEM	
517	508	259	197	156	61	7	5	1.785	6.392	1.193	9.370	ZEMST	
11.819	10.649	6.200	5.205	3.114	1.273	361	62	37.944	148.993	26.864	213.801	ARR. LEUVEN	
802	695	411	284	197	69	21	7	2.033	9.387	1.684	13.104	AARSCHOT	
218	171	112	88	47	20	7	1	769	2.928	446	4.143	BEGIJNENDIJK	
191	161	91	70	56	24	5	1	438	1.879	408	2.725	BEKKEVOORT	
210	164	131	96	64	27	16	1	847	2.812	499	4.158	BERTEM	
218	185	119	102	58	19	6	1	871	2.896	490	4.257	BIERBEEK	
299	263	146	112	70	42	7	1	1.029	3.679	641	5.349	BOORTMEERBEEK	
183	192	120	89	67	21	11	-	607	2.212	500	3.319	BOUSERSEM	
554	468	296	235	146	56	10	4	2.004	7.457	1.215	10.676	DIEST	
166	164	71	56	47	22	9	2	449	2.018	371	2.838	GEETBETS	
166	112	82	74	35	34	8	2	425	1.708	347	2.480	GLABBEEK	
322	289	186	162	88	32	6	1	1.154	4.164	764	6.082	HAACHT	
414	351	197	178	110	57	23	4	1.834	5.922	920	8.676	HERENT	
182	154	89	78	51	16	4	1	478	1.844	393	2.715	HOEGAARDEN	
182	199	107	125	56	35	9	3	771	2.619	534	3.924	HOLSBEK	
222	207	119	101	58	22	10	1	775	2.590	518	3.883	HULDENBERG	
252	252	136	92	50	26	6	2	1.018	3.824	564	5.406	KEERBERGEN	
246	214	121	115	63	27	9	1	559	2.627	550	3.736	KORTENAKEN	
376	376	221	200	105	47	12	1	1.524	5.386	962	7.872	KORTENBERG	
443	364	225	184	86	50	10	2	1.135	4.881	921	6.937	LANDEN	
2.204	2.100	1.193	1.076	688	278	78	8	6.961	28.632	5.421	41.014	LEUVEN	
194	200	102	80	53	18	4	1	486	2.277	458	3.221	LINTER	
298	255	165	129	72	24	7	1	1.223	4.426	653	6.302	LUBBEEK	
230	183	114	97	65	31	8	4	1.111	3.399	502	5.012	OD-HEVERLEE	
353	317	166	161	90	28	8	-	1.227	4.403	770	6.400	ROTSelaar	
592	570	298	252	160	52	13	3	1.618	7.330	1.348	10.296	SCHERPENHEUVEL-ZICHEM	
567	440	214	177	109	36	15	2	1.817	6.806	993	9.616	TERVUREN	
220	218	133	125	57	21	5	1	911	3.099	560	4.570	TIELT-WINGE	
958	880	540	461	247	88	21	4	2.297	10.852	2.241	15.390	TIENEN	
331	303	171	108	73	32	8	2	970	4.169	697	5.836	TREMELO	
226	202	124	98	46	19	5	-	603	2.767	494	3.864	ZOUTLEEUW	
8.046	6.912	3.968	3.221	1.814	696	204	24	32.806	107.255	16.839	156.900	ARR. NIJVEL	
145	131	77	70	40	13	4	1	624	1.953	336	2.913	BEVEKOM	
798	578	351	279	154	72	20	3	3.195	11.140	1.457	15.792	EIGENBRAKEL	
228	189	103	87	59	20	8	-	786	2.703	466	3.955	KASTEELBRAKEL	
96	111	73	43	29	6	3	-	696	1.796	265	2.757	CHASTRE	
194	176	90	66	42	17	6	1	991	2.822	398	4.211	CHAUMONT-GISTOUX	
186	163	82	87	50	20	6	1	852	2.540	409	3.801	COURT-SAINT-ETIENNE	
315	308	188	153	58	27	11	1	1.335	4.252	746	6.333	GENEPIEN	
293	222	137	104	67	33	11	2	1.117	3.417	576	5.110	GRAVEN	
75	80	50	51	25	8	1	-	247	955	215	1.417	HELECINE	
101	111	38	44	27	5	4	1	319	1.152	230	1.701	INCOURT	
131	122	72	58	38	15	3	1	487	1.705	309	2.501	ITTER	
277	257	166	121	63	26	6	-	943	3.197	639	4.779	GELDENAKEN	
182	146	82	68	40	9	1	-	712	2.332	346	3.390	TERHULPEN	
295	276	138	97	55	25	5	-	1.350	4.381	596	6.327	LASNE	
103	90	60	56	34	9	9	-	580	1.663	258	2.501	MONT-SAINT-GUIBERT	
576	512	326	234	146	56	14	2	2.131	7.768	1.290	11.189	NIJVEL	
180	179	110	92	42	12	3	-	570	2.135	438	3.143	ORP-JAUCHE	
436	331	205	166	80	30	7	3	2.776	7.855	822	11.453	OTTIGNIES-LOUVAIN-LA-NVE	
175	145	72	70	39	11	4	-	608	2.087	341	3.036	PERWIJS	
133	130	61	61	32	13	2	-	490	1.519	299	2.308	RAMILLIES	
234	220	120	109	51	25	13	-	863	2.991	538	4.392	REBECQ	
615	492	299	222	122	49	15	1	2.014	6.909	1.200	10.123	RIXENSART	
559	452	255	211	112	51	10	2	2.017	7.003	1.093	10.113	TUBEKE	
205	177	101	102	55	22	5	1	895	2.678	463	4.036	VILLERS-LA-VILLE	
121	97	72	55	42	10	3	-	518	1.592	279	2.389	WALHAIN	
715	637	338	265	151	59	12	1	2.785	9.163	1.463	13.411	WATERLOO	
678	580	302	250	161	53	18	3	2.905	9.547	1.367	13.819	WAVER	

N.I.S. VOLKS- EN WONINGSTELLING VAN 1991	TABEL OO.04 A M		BLZ. 4.- FOL. 1.-									
	BEVOLKING NAAR GESLACHT, LEEFTIJDGROEPEN EN LEEFTIJDKlassen - MANNELIJKE BEVOLKING -											
	WOONPLAATS	LEEFTIJDGROEP										
0-4 JAAR		5-9 JAAR	10-14 JAAR	15-19 JAAR	20-24 JAAR	25-29 JAAR	30-34 JAAR	35-39 JAAR	40-44 JAAR	45-49 JAAR	50-54 JAAR	55-59 JAAR
<b>HENEGOUWEN</b>	40.918	38.643	39.979	45.746	46.735	48.351	49.337	47.547	49.160	32.940	31.213	33.445
ARR. AAT	2.304	2.251	2.392	2.697	2.704	2.936	2.969	2.922	2.906	1.971	1.914	2.095
AAT	746	644	742	803	843	957	929	907	944	636	637	620
BELOEIL	361	384	391	468	484	523	521	490	508	343	323	351
BERNISSART	345	409	407	426	436	443	441	447	422	251	241	317
BRUGELLETTE	102	93	91	136	121	97	132	140	117	79	78	95
CHIEVRES	187	173	161	186	192	235	239	224	220	146	150	161
ELZELE	162	146	171	190	159	198	189	208	201	153	122	163
VLOESBERG	70	77	84	110	104	95	107	102	113	78	75	77
FRASNES-LEZ-ANVAING	331	325	345	378	365	388	411	404	381	285	288	311
ARR. CHARLEROI	13.870	12.646	13.122	15.021	15.549	16.318	16.501	15.831	16.328	10.995	10.571	11.202
AISEAU-PRESLES	380	349	405	378	374	443	465	418	396	285	257	286
CHAPELLE-LEZ-HERLAIMONT	478	409	456	522	543	542	522	509	572	373	329	347
CHARLEROI	6.453	5.890	6.023	7.026	7.620	8.010	7.865	7.430	7.608	5.222	5.228	5.562
CHATELET	1.195	1.066	1.120	1.351	1.343	1.423	1.398	1.336	1.443	939	897	962
COURCELLES	971	890	963	970	1.072	1.107	1.185	1.126	1.177	780	693	725
FARCIENNES	455	458	472	480	461	447	477	477	404	268	301	302
FLEURUS	800	661	660	809	821	891	931	886	878	582	557	595
FONTAINE-L'EVEQUE	579	491	536	663	667	698	709	614	659	444	428	448
GERPINNES	312	342	388	438	402	374	422	479	510	359	301	324
LES BONS VILLERS	317	254	266	333	288	320	296	333	347	215	205	188
MANAGE	788	699	684	746	720	796	867	844	861	516	458	538
MONTIGNIES-LE-TILLEUL	274	297	264	315	335	335	363	368	380	265	263	315
PONT-A-CELLES	511	486	506	598	516	556	622	637	674	432	385	381
SENEFFE	357	354	379	392	387	376	379	374	419	315	269	229
ARR. BERGEN	8.080	7.713	8.048	9.070	9.317	9.435	9.628	9.285	9.771	6.160	5.763	6.225
BOUSSU	700	652	655	737	774	785	847	775	786	465	469	516
COLFONTAINE	705	684	729	821	806	748	842	771	860	530	473	491
DOUR	528	485	571	673	627	603	654	662	625	422	407	434
FRAMERIES	656	638	621	708	803	734	800	777	863	499	426	505
HENSIES	231	247	262	288	269	294	269	271	261	145	159	161
HONNELLES	151	147	161	150	141	173	204	184	204	117	128	142
JURBEKE	288	252	306	327	276	233	307	327	367	227	202	210
LENS	122	112	102	139	116	124	150	140	157	97	80	123
BERGEN	2.932	2.771	2.868	3.165	3.650	3.637	3.399	3.300	3.382	2.333	2.065	2.204
QUAREGNON	606	647	650	739	666	766	767	727	765	445	448	499
QUEVY	227	216	202	273	260	276	269	280	318	208	173	209
QUIEVRAIN	244	204	228	269	247	259	282	222	276	150	171	204
SAINT-GHISLAIN	690	658	693	781	682	803	838	849	907	522	562	527
ARR. MOESKROEN	2.203	2.242	2.362	2.701	2.703	2.544	2.551	2.593	2.645	2.045	1.847	1.922
KOMEN-WAASTEN	547	585	601	639	726	620	643	655	664	509	465	536
MOESKROEN	1.656	1.657	1.761	2.062	1.977	1.924	1.908	1.938	1.981	1.536	1.382	1.386
ARR. ZINNIK	5.455	5.164	5.243	5.982	6.081	6.445	6.514	6.280	6.536	4.447	4.196	4.373
'S GRAVENBRAKEL	565	587	579	605	631	730	705	687	700	488	475	461
ECAUSSINNES	299	276	302	333	331	364	347	368	398	227	232	279
EDINGEN	329	323	352	380	393	388	397	367	401	312	272	292
LA LOUVIERE	2.594	2.318	2.332	2.769	2.916	2.906	2.970	2.775	2.837	1.946	1.887	1.957
LE ROEULX	263	275	248	284	272	297	310	302	326	200	191	199
LESSEN	472	413	433	485	552	639	606	590	597	433	397	463
OPZULLIK	193	226	217	227	202	217	260	281	263	192	171	175
ZINNIK	740	746	780	899	784	904	919	910	1.014	649	571	547
ARR. THUIN	4.674	4.490	4.461	5.226	5.077	5.349	5.680	5.458	5.619	3.683	3.541	3.936
ANDERLUES	352	344	344	403	371	430	451	403	438	321	306	346
BEAUMONT	188	186	202	225	209	234	243	241	226	161	148	154
BINCHE	996	966	936	1.115	1.217	1.257	1.263	1.215	1.259	840	793	944
CHIMAY	338	344	282	387	374	372	390	348	357	228	228	233
ERQUELINNES	323	319	293	345	347	357	400	375	354	237	241	270
ESTINNES	206	203	254	300	244	261	276	276	311	198	174	186
FROIDCHAPELLE	116	89	100	104	89	98	123	107	98	71	63	89
HAM-SUR-HEURE-NALINNES	398	415	392	436	423	391	494	530	551	341	332	354
LOBBES	163	177	182	201	185	176	269	226	217	112	125	136
MERBES-LE-CHATEAU	150	147	107	137	147	185	158	159	146	93	92	108

N.I.S.		TABEL OO.04 A M							BLZ. 4.- FOL. 2.-			ALLE ADMINISTRATIEVE EENHEDEN		
VOLKS- EN WONINGTELLING VAN 1991		BEVOLKING NAAR GESLACHT, LEEFTIJDGROEPEN EN LEEFTIJDKlassen											- MANNELIJKE BEVOLKING -	
LEEFTIJDGROEP								LEEFTIJDKlasse			ALGEMEEN TOTAAL	WOONPLAATS		
60-64 JAAR	65-69 JAAR	70-74 JAAR	75-79 JAAR	80-84 JAAR	85-89 JAAR	90-94 JAAR	95 JAAR EN MEER	0-14 JAAR	15-64 JAAR	65 JAAR EN MEER				
34.969	32.852	18.021	14.197	8.137	3.365	866	122	119.540	419.443	77.560	616.543	HENEGOUWEN		
2.230	2.074	1.254	1.011	554	229	69	11	6.947	25.344	5.202	37.493	ARR. AAT		
673	634	392	316	171	77	21	5	2.132	7.949	1.616	11.697	AAT		
391	347	218	201	104	30	12	2	1.136	4.402	914	6.452	BELOEIL		
342	307	158	119	60	22	10	-	1.161	3.766	676	5.603	BERNISSART		
104	79	43	29	11	8	3	-	286	1.099	173	1.558	BRUGLETTE		
175	167	96	79	50	19	2	-	521	1.928	413	2.862	CHIEVRES		
141	175	90	69	43	25	6	1	479	1.724	409	2.612	ELZELE		
95	89	56	47	30	7	2	1	231	956	232	1.419	VLOESBERG		
309	276	201	151	85	41	13	2	1.001	3.520	769	5.290	FRASNES-LEZ-ANVAING		
11.995	10.826	5.793	4.355	2.355	977	221	42	39.638	140.311	24.569	204.518	ARR. CHARLEROI		
309	283	121	83	47	15	4	1	1.134	3.611	554	5.299	AISEAU-PRESLES		
378	369	182	135	66	37	8	-	1.343	4.637	797	6.777	CHAPELLE-LEZ-HERLAIMONT		
6.014	5.339	2.910	2.251	1.211	511	110	22	18.366	67.585	12.354	98.305	CHARLEROI		
1.007	963	461	348	191	60	16	-	3.381	12.099	2.039	17.519	CHATELET		
851	745	414	297	143	68	14	3	2.824	9.686	1.684	14.194	COURCELLES		
295	276	147	87	38	18	4	2	1.385	3.912	572	5.869	FARCIENNES		
598	526	291	204	121	42	13	2	2.121	7.548	1.199	10.868	FLEURUS		
514	462	234	160	69	37	9	2	1.606	5.844	973	8.423	FONTAINE-L'EVEQUE		
319	254	142	106	53	18	3	2	1.042	3.928	578	5.548	GERPINNES		
189	175	126	85	37	21	5	2	837	2.714	451	4.002	LES BONS VILLERS		
591	565	268	241	164	56	15	1	2.171	6.937	1.310	10.418	MANAGE		
328	301	175	115	80	34	10	1	835	3.267	716	4.818	MONTIGNIES-LE-TILLEUL		
391	354	204	146	76	33	4	2	1.503	5.192	819	7.514	PONT-A-CELLES		
211	214	118	97	59	27	6	2	1.090	3.351	523	4.964	SENEFFE		
6.685	6.610	3.593	2.751	1.497	604	164	18	23.841	81.339	15.237	120.417	ARR. BERGEN		
564	550	292	220	106	44	6	1	2.007	6.718	1.219	9.944	BOUSSU		
564	547	308	210	123	38	9	1	2.118	6.906	1.236	10.260	COLFONTAINE		
476	495	254	207	114	41	12	1	1.584	5.583	1.124	8.291	DOUR		
570	634	357	265	128	38	14	2	1.915	6.685	1.438	10.038	FRAMERIES		
175	188	100	60	33	11	4	-	740	2.292	396	3.428	HENSIES		
150	143	71	70	38	15	6	1	459	1.593	344	2.396	HONNELLES		
167	216	107	83	47	31	7	1	846	2.643	492	3.981	JURBEKE		
102	123	63	47	21	7	2	-	336	1.228	263	1.827	LENS		
2.341	2.258	1.208	1.009	525	231	67	4	8.571	29.476	5.302	43.349	BERGEN		
579	485	286	206	123	43	8	2	1.903	6.401	1.153	9.457	QUAREGNON		
216	193	112	81	45	24	4	-	645	2.482	459	3.586	QUEVY		
175	179	102	66	54	17	6	2	676	2.255	426	3.357	QUIEVRAIN		
606	599	333	227	140	64	19	3	2.041	7.077	1.385	10.503	SAINT-GHISLAIN		
1.836	1.727	908	833	604	260	59	8	6.807	23.387	4.399	34.593	ARR. MOESKROEN		
468	443	215	219	151	58	17	3	1.733	5.925	1.106	8.764	KOMEN-WAASTEN		
1.368	1.284	693	614	453	202	42	5	5.074	17.462	3.293	25.829	MOESKROEN		
4.533	4.233	2.359	2.003	1.147	440	125	10	15.862	55.387	10.317	81.566	ARR. ZINNIK		
430	383	218	217	119	41	15	1	1.731	5.912	994	8.637	'S GRAVENBRAKEL		
277	227	153	124	76	36	7	-	877	3.156	623	4.656	ECAUSSINNES		
247	234	145	101	71	34	8	-	1.004	3.449	593	5.046	EDINGEN		
2.071	2.010	1.069	907	480	165	50	3	7.244	25.034	4.684	36.962	LA LOUVIERE		
225	199	120	83	54	14	2	-	786	2.606	472	3.864	LE ROEULX		
488	467	269	232	160	54	18	4	1.318	5.250	1.204	7.772	LESSEN		
183	153	80	73	37	25	6	1	636	2.171	375	3.182	OPZULLIK		
612	560	305	266	150	71	19	1	2.266	7.809	1.372	11.447	ZINNIK		
3.923	3.755	2.000	1.455	837	398	99	19	13.625	47.492	8.563	69.680	ARR. THUIN		
324	325	164	117	65	18	7	2	1.040	3.793	698	5.531	ANDERLUES		
179	152	94	64	46	23	7	-	576	2.020	386	2.982	BEAUMONT		
951	944	482	349	191	82	26	3	2.898	10.854	2.077	15.829	BINCHE		
225	227	138	119	56	31	3	1	964	3.142	575	4.681	CHIMAY		
265	234	130	95	59	36	6	1	935	3.191	561	4.687	ERQUELINNES		
206	185	97	82	28	17	2	1	663	2.432	412	3.507	ESTINNES		
68	70	41	37	15	8	1	1	305	910	173	1.388	FROIDCHAPELLE		
346	320	155	99	58	36	11	3	1.205	4.198	682	6.085	HAM-SUR-HEURE-NALINNES		
133	150	60	50	34	10	3	-	522	1.780	307	2.609	LOBBES		
94	88	58	45	23	10	1	-	404	1.319	225	1.948	MERBES-LE-CHATEAU		

WOONPLAATS	LEEFTIJDGROEP											
	0-4 JAAR	5-9 JAAR	10-14 JAAR	15-19 JAAR	20-24 JAAR	25-29 JAAR	30-34 JAAR	35-39 JAAR	40-44 JAAR	45-49 JAAR	50-54 JAAR	55-59 JAAR
MOMIGNIES	182	172	169	201	205	196	174	153	177	142	133	160
MORLANWELZ	640	536	550	682	619	715	693	697	709	425	420	458
SIVRY-RANCE	148	143	158	149	122	168	173	170	169	123	115	135
THUIN	474	449	492	541	525	509	573	558	607	391	371	363
ARR. DOORNIK	4.332	4.137	4.351	5.049	5.304	5.324	5.494	5.178	5.355	3.639	3.381	3.692
ANTOING	237	245	206	305	300	303	286	271	297	200	177	211
BRUNHAUT	233	225	219	259	281	270	288	290	260	197	175	207
CELLES	189	161	177	194	191	207	203	216	204	143	142	145
ESTAIMPUIS	292	302	297	359	355	327	347	375	360	264	222	271
LEUZE-EN-HAINAUT	400	350	415	434	447	480	490	466	513	324	335	344
MONT-DE-L'ENCLUS	96	93	81	108	92	124	130	117	107	88	72	99
PECO	149	146	144	198	178	175	186	180	213	128	145	141
PERUWELZ	493	514	541	643	661	643	714	608	614	378	400	396
RUMES	159	154	157	198	193	158	214	204	225	124	123	139
DOORNIK	2.084	1.947	2.114	2.351	2.606	2.637	2.636	2.451	2.562	1.793	1.590	1.739
PROV. LUIK	31.960	30.200	30.291	33.368	36.675	39.836	39.057	37.553	37.186	25.978	26.319	27.818
ARR. HOEI	3.264	3.038	2.891	3.217	3.187	3.706	3.800	3.782	3.654	2.354	2.395	2.513
AMAY	399	373	384	446	456	500	479	480	514	314	333	365
ANTHISNES	137	115	104	122	119	135	153	155	162	87	94	100
BURDINNE	86	82	59	57	71	97	105	95	100	52	41	71
CLAVIER	127	143	136	152	147	143	155	154	123	78	108	87
ENGIS	189	163	186	215	231	237	214	227	245	153	169	170
FERRIERES	134	114	116	134	125	145	160	157	137	105	98	100
HAMOIR	119	105	110	117	116	111	116	137	129	87	83	105
HERON	136	132	130	139	117	148	167	153	149	91	89	101
HOEI	565	526	483	594	704	769	705	652	663	446	446	497
MARCHIN	174	166	152	182	155	208	223	195	194	119	95	127
MODAVE	129	95	96	100	91	141	161	149	121	81	91	85
NANDRIN	178	167	138	145	121	155	214	212	184	113	111	123
OUFFET	102	101	97	88	82	95	93	95	97	76	64	55
TINLOT	100	55	63	67	51	82	74	85	73	58	47	40
VERLAINE	97	125	109	104	84	112	134	144	135	78	64	64
VILLERS-LE-BOUILLET	188	193	172	186	152	188	194	231	205	125	124	129
WANZE	404	383	356	369	365	440	453	461	423	291	338	294
ARR. LUIK	17.919	16.828	17.397	19.285	21.387	23.157	22.603	21.946	21.916	15.278	15.588	16.660
ANS	854	817	913	959	973	1.016	997	1.047	1.022	708	742	801
AWANS	260	229	248	239	266	268	326	281	323	224	215	215
AYWAILLE	299	274	306	328	346	348	363	340	351	229	241	241
BITSINGEN	240	243	231	295	305	295	327	332	311	215	209	194
BEYNE-HEUSAY	373	322	343	413	414	423	419	423	438	333	307	320
BLEGNV	399	401	432	441	470	406	491	466	542	336	294	347
CHAUDFONTAINE	620	585	656	711	704	677	651	763	754	569	606	641
COMBLAIN-AU-PONT	166	148	164	190	181	226	212	180	185	142	127	135
DALHEM	221	206	191	237	186	214	254	259	250	156	155	134
ESNEUX	398	399	408	444	391	450	483	489	513	348	343	348
FLEMALLE	789	740	730	891	905	964	1.007	961	943	650	714	845
FLERON	452	470	531	590	579	529	602	567	623	429	457	455
GRACE-HOLLOGNE	717	697	737	820	801	796	871	913	878	597	563	593
HERSTAL	1.128	1.068	1.056	1.159	1.296	1.398	1.315	1.321	1.284	898	942	1.080
JUPRELLE	207	269	277	318	274	262	287	339	373	234	199	179
LUIK	5.572	4.863	4.869	5.517	7.342	8.614	7.802	7.138	6.870	4.878	4.979	5.383
NEUPRE	224	275	319	360	303	271	275	335	421	292	294	260
OUPEYE	719	718	834	853	809	836	858	934	976	669	643	581
SAINT-NICOLAS	739	719	714	781	858	947	901	824	820	585	654	718
SERAING	1.757	1.660	1.652	1.945	2.202	2.384	2.166	2.090	2.116	1.564	1.593	1.897
SOU MAGNE	487	494	524	521	474	489	552	581	535	387	376	337
SPRIMONT	426	420	401	363	348	421	472	469	470	249	261	279
TROOZ	281	231	231	256	278	297	303	281	316	180	200	207
WEZET	591	580	630	654	682	626	669	613	602	406	474	470
ARR. VERVIERS	8.799	8.434	8.021	8.722	10.022	10.612	10.117	9.393	9.045	6.644	6.789	6.918
AMEL	150	148	153	175	245	245	211	161	133	111	160	160
AUBEL	152	136	112	138	163	137	156	129	121	98	88	86
BAELEN	113	95	101	120	127	153	148	134	111	100	101	92
BULLINGEN	171	172	175	191	271	233	205	171	171	116	182	160

N.I.S. VOLKS- EN WONINGTELLING VAN 1991		TABEL OO.04 A M										BLZ. 5.- FOL. 2.-		ALLE ADMINISTRA- TIEVE EENHEDEN
BEVOLKING NAAR GESLACHT, LEEFTIJDGROEPEN EN LEEFTIJDKlassen - MANNELIJKE BEVOLKING -														
LEEFTIJDGROEP								LEEFTIJDKlasse			ALGE- MEEN TOTAAL	WOONPLAATS		
60-64 JAAR	65-69 JAAR	70-74 JAAR	75-79 JAAR	80-84 JAAR	85-89 JAAR	90-94 JAAR	95 JAAR EN MEER	0-14 JAAR	15-64 JAAR	65 JAAR EN MEER				
134	126	67	63	32	22	3	-	523	1.675	313	2.511	MOMIGNIES		
500	491	244	163	117	61	16	5	1.726	5.918	1.097	8.741	MORLANWELZ		
142	110	78	39	31	13	3	-	449	1.466	274	2.189	SIVRY-RANCE		
356	333	192	133	82	31	10	2	1.415	4.794	783	6.992	THUIN		
3.767	3.627	2.114	1.789	1.143	457	129	14	12.820	46.183	9.273	68.276	ARR. DOORNIK		
216	192	129	100	66	30	14	1	688	2.566	532	3.786	ANTOING		
226	218	114	96	73	27	10	-	677	2.453	538	3.668	BRUNEHAUT		
154	140	92	80	41	28	7	-	527	1.799	388	2.714	CELLES		
227	255	146	107	74	30	8	1	891	3.107	621	4.619	ESTAIMPUIS		
356	315	232	184	87	32	14	4	1.165	4.189	868	6.222	LEUZE-EN-HAINAUT		
77	71	43	52	45	17	1	-	270	1.014	229	1.513	MONT-DE-L'ENCLUS		
149	162	96	67	43	12	6	1	439	1.693	387	2.519	PECQ		
455	409	211	202	117	43	13	1	1.548	5.512	996	8.056	PERUWELZ		
154	144	70	69	43	21	5	-	470	1.732	352	2.554	RUMES		
1.753	1.721	981	832	554	217	51	6	6.145	22.118	4.362	32.625	DOORNIK		
28.069	24.964	14.045	11.068	6.123	2.496	578	79	92.451	331.859	59.353	483.663	PROV. LUIK		
2.595	2.240	1.352	1.066	577	236	48	9	9.193	31.203	5.528	45.924	ARR. HOEI		
366	314	159	152	90	38	9	-	1.156	4.253	762	6.171	AMAY		
101	74	64	35	18	5	4	-	356	1.228	200	1.784	ANTHISNES		
77	81	30	37	15	7	1	-	227	766	171	1.164	BURDINNE		
114	80	52	52	19	11	2	-	406	1.261	216	1.883	CLAVIER		
150	137	78	66	36	15	2	-	538	2.011	334	2.883	ENGIS		
103	99	66	50	26	8	2	-	364	1.264	251	1.879	FERRIERES		
97	83	39	44	13	10	-	-	334	1.098	189	1.621	HAMOIR		
91	79	71	45	21	12	-	-	398	1.245	228	1.871	HERON		
525	438	284	219	136	46	12	1	1.574	6.001	1.136	8.711	HOEI		
135	123	62	37	20	8	2	2	492	1.633	254	2.379	MARCHIN		
103	94	39	38	15	6	1	-	320	1.123	193	1.636	MODAVE		
113	98	48	32	22	6	3	-	483	1.491	209	2.183	NANDRIN		
59	54	43	22	10	4	1	-	300	804	134	1.238	OUFFET		
60	28	20	26	12	3	2	2	218	637	93	948	TINLOT		
69	64	39	40	17	5	-	-	331	988	165	1.484	VILLAIN		
129	93	76	54	27	18	2	-	553	1.663	270	2.486	VILLERS-LE-BOUILLET		
303	301	182	117	80	34	5	4	1.143	3.737	723	5.603	WANZE		
16.996	15.292	8.399	6.480	3.599	1.454	333	46	52.144	194.816	35.603	282.563	ARR. LUIK		
789	713	388	274	141	55	12	2	2.584	9.054	1.585	13.223	ANS		
203	171	99	84	44	13	5	-	737	2.560	416	3.713	AWANS		
262	229	147	101	57	25	6	-	879	3.049	565	4.493	AYWAILLE		
245	180	119	99	62	17	4	1	714	2.728	482	3.924	BITSINGEN		
307	265	162	124	46	20	5	-	1.038	3.797	622	5.457	BEYNE-HEUSAY		
277	213	118	91	38	17	6	-	1.232	4.070	483	5.785	BLEGNV		
623	553	281	241	135	47	14	-	1.861	6.699	1.271	9.831	CHAUDFONTAINE		
144	116	64	48	36	10	4	1	478	1.722	279	2.479	COMBLAIN-AU-PONT		
140	121	80	54	40	11	4	-	618	1.985	310	2.913	DALHEM		
353	310	172	150	80	37	15	2	1.205	4.162	766	6.133	ESNEUX		
875	775	390	288	162	63	11	-	2.259	8.755	1.689	12.703	FLEMALLE		
411	385	196	159	86	30	5	2	1.453	5.242	863	7.558	FLERON		
637	547	280	170	89	34	11	-	2.151	7.469	1.131	10.751	GRACE-HOLLOGNE		
1.165	1.072	537	391	228	93	25	1	3.252	11.858	2.347	17.457	HERSTAL		
181	137	85	70	44	15	2	-	753	2.646	353	3.752	JUPRELLE		
5.620	5.280	3.019	2.469	1.427	597	131	22	15.304	64.143	12.945	92.392	LUIK		
255	203	106	59	42	13	3	-	818	3.066	426	4.310	NEUPRE		
606	505	273	188	107	51	7	3	2.271	7.765	1.134	11.170	OUPEYE		
755	665	323	245	112	46	10	2	2.172	7.843	1.403	11.418	SAINT-NICOLAS		
1.897	1.745	903	718	384	165	37	2	5.069	19.854	3.954	28.877	SERAING		
307	289	185	124	62	21	2	1	1.505	4.559	684	6.748	SOUMAGNE		
281	239	146	106	56	31	1	3	1.247	3.613	582	5.442	SPRIMONT		
226	206	104	70	36	18	3	1	743	2.544	438	3.725	TROOZ		
437	373	222	157	85	25	10	3	1.801	5.633	875	8.309	WEZET		
6.642	5.772	3.353	2.756	1.496	641	151	14	25.254	84.904	14.183	124.341	ARR. VERVIERS		
138	89	46	48	32	23	4	1	451	1.739	243	2.433	AMEL		
82	69	49	36	27	8	2	-	400	1.198	191	1.789	AUBEL		
90	72	40	19	15	11	1	-	309	1.176	158	1.643	BAELEN		
144	100	60	55	34	18	8	-	518	1.844	275	2.637	BULLINGEN		

WOONPLAATS	LEEFTIJDGROEP											
	0-4	5-9	10-14	15-19	20-24	25-29	30-34	35-39	40-44	45-49	50-54	55-59
	JAAR	JAAR	JAAR	JAAR	JAAR	JAAR	JAAR	JAAR	JAAR	JAAR	JAAR	JAAR
BURG-REULAND	123	124	98	142	175	169	144	133	113	96	117	141
BUTGENBACH	178	167	149	191	224	263	234	167	166	128	169	160
DISON	542	496	447	526	570	595	539	472	457	322	347	363
EUPEN	494	505	434	460	694	773	664	598	551	581	529	546
HERVE	561	556	611	665	574	562	587	643	655	417	387	344
JALHAY	261	251	231	212	227	245	280	271	253	154	153	142
KELMIS	332	276	243	274	424	457	414	359	345	327	317	308
LIERNEUX	106	126	101	118	106	104	106	114	109	78	73	108
LIMBURG	174	156	184	187	194	190	203	199	207	135	129	144
LONTZEN	149	151	160	148	163	195	211	181	184	143	122	118
MALMEDY	335	294	283	338	410	425	425	376	344	260	288	289
OLNE	113	114	140	135	122	108	131	150	171	83	88	95
PEPINSTER	330	284	314	373	351	329	312	336	351	248	230	231
PLOMBIERES	301	317	277	245	349	427	379	356	303	251	226	223
RAEREN	324	306	257	246	314	473	405	379	339	262	296	268
SANKT-WITH	303	268	270	291	364	400	384	335	256	202	242	246
SPA	339	289	269	337	400	408	373	364	334	247	249	265
STAVELLOT	208	217	210	246	268	223	232	251	240	151	186	140
STOUMONT	89	90	79	81	87	92	110	97	107	48	67	81
THEUX	374	356	344	381	336	383	420	389	392	262	235	278
THIMISTER-CLERMONT	182	193	162	168	155	175	190	192	193	95	110	80
TROIS-PONTS	72	76	63	59	59	85	97	86	79	44	43	43
VERVIERS	1.818	1.741	1.697	1.819	2.077	2.149	1.974	1.805	1.876	1.322	1.280	1.366
WEISMES	218	205	193	189	260	282	249	242	188	137	158	202
WELKENRAEDT	287	325	264	267	313	332	334	303	296	226	217	239
ARR. BORGWORM	1.978	1.900	1.982	2.144	2.079	2.361	2.537	2.432	2.571	1.702	1.547	1.727
BERLOZ	75	60	70	81	96	89	96	100	112	72	46	71
BRAIVES	173	154	137	147	140	191	209	181	203	118	101	146
CRISNEE	66	60	65	93	80	87	91	95	99	78	61	60
DONCEEL	72	80	80	73	66	86	94	95	92	57	72	76
FAIMES	84	101	94	98	88	92	128	121	117	81	68	100
FEXHE-LE-HAUT-CLOCHER	92	81	82	74	79	103	110	116	103	68	68	65
GEER	73	90	79	95	91	97	86	112	88	66	46	64
HANNUIT	380	353	351	419	370	446	433	443	472	294	303	300
LIJSEM	82	70	99	99	82	93	118	118	104	80	70	72
OERLE	89	107	119	112	98	113	119	131	143	105	74	69
REMICOURT	130	108	141	148	137	178	190	163	192	131	117	119
SAINT-GEORGES-SUR-MEUSE	220	182	213	215	257	258	241	241	284	181	165	207
BORGWORM	382	399	380	442	436	458	534	450	480	330	310	325
WASSEIGES	60	55	72	48	59	70	88	66	82	41	46	53
LIMBURG	24.003	25.149	26.939	26.205	30.608	33.956	33.535	30.807	27.610	21.980	22.060	21.147
ARR. HASSELT	11.486	11.951	13.084	12.777	14.728	16.313	16.200	14.870	13.490	10.753	10.659	10.320
AS	218	222	246	239	294	285	307	260	249	228	196	211
BERINGEN	1.236	1.371	1.461	1.317	1.449	1.569	1.615	1.532	1.330	1.080	1.032	952
DIEPENBEEK	452	503	632	652	714	749	794	706	650	540	502	436
GENK	2.279	2.185	2.382	2.337	2.691	2.734	2.677	2.374	2.009	1.506	1.719	1.709
GINGELOM	181	201	205	225	236	322	316	263	252	221	249	252
HALEN	209	211	249	272	300	318	336	297	276	257	246	221
HAM	270	284	309	289	327	390	393	368	318	267	267	289
HASSELT	1.924	1.907	2.133	2.092	2.581	2.991	2.973	2.699	2.481	1.927	1.875	1.842
HERK-DE-STAD	290	320	362	391	394	505	477	466	399	357	301	301
HEUSDEN-ZOLDER	998	1.105	1.218	1.093	1.185	1.226	1.236	1.181	1.076	803	832	798
LEOPOLDSBURG	397	453	474	419	504	622	628	555	446	401	373	446
LUMMEN	374	435	449	423	456	614	586	528	479	375	388	355
NIEUWERKERKEN	156	164	210	199	245	229	244	245	293	186	188	172
OPLABBEEK	286	269	297	333	362	415	361	308	375	249	257	193
SINT-TRUIDEN	988	1.060	1.098	1.164	1.386	1.607	1.557	1.504	1.389	1.162	1.083	1.136
TESSENDERLO	418	448	447	516	639	645	605	588	533	455	484	392
ZONHOVEN	562	594	675	588	725	803	839	699	686	541	492	453
ZUTENDAAL	248	219	237	228	240	289	256	297	249	198	175	162
ARR. MAASEIK	7.074	7.455	7.767	7.084	8.447	9.636	9.346	8.476	7.337	5.831	6.044	5.585
BOCHOLT	388	379	419	365	444	536	507	419	430	319	320	273
BREE	484	497	457	443	603	649	555	563	473	383	427	377
DILSEN-STOKKEM	503	570	659	652	707	753	757	731	630	507	513	438
HAMONT-ACHEL	402	402	444	392	529	609	541	469	466	372	410	353



N.I.S.		TABEL 00.04 A M							BLZ. 6.- FOL. 2.-			ALLE ADMINISTRATIEVE EENHEDEN		
VOLKS- EN WONINGTELLING VAN 1991		BEVOLKING NAAR GESLACHT, LEEFTIJDGROEPEN EN LEEFTIJDKlassen											- MANNELIJKE BEVOLKING -	
LEEFTIJDGROEP								LEEFTIJDKlasse			ALGE-MEEN	WOONPLAATS		
60-64 JAAR	65-69 JAAR	70-74 JAAR	75-79 JAAR	80-84 JAAR	85-89 JAAR	90-94 JAAR	95 JAAR EN MEER	0-14 JAAR	15-64 JAAR	65 JAAR EN MEER	TOTAAL			
112	74	32	47	33	13	1	-	345	1.342	200	1.887	BURG-REULAND		
146	101	47	33	20	8	4	-	494	1.848	213	2.555	BUTGENBACH		
370	325	204	145	79	26	8	-	1.485	4.561	787	6.833	DISON		
475	424	206	187	105	54	8	-	1.433	5.871	984	8.288	EUPEN		
333	320	202	155	63	31	8	-	1.728	5.167	779	7.674	HERVE		
159	121	81	78	28	18	4	-	743	2.096	330	3.169	JALHAY		
260	211	104	95	36	15	1	1	851	3.485	463	4.799	KELMIS		
117	89	78	46	20	3	1	-	333	1.033	237	1.603	LIERNEUX		
136	128	83	66	43	11	3	1	514	1.724	335	2.573	LIMBURG		
117	76	38	34	16	10	2	-	460	1.582	176	2.218	LONTZEN		
288	245	129	125	59	27	6	2	912	3.443	593	4.948	MALMEDY		
88	72	40	23	14	5	-	-	367	1.171	154	1.692	OLNE		
234	194	126	83	53	27	10	1	928	2.995	494	4.417	PEPINSTER		
246	196	108	94	56	13	7	2	895	3.005	476	4.376	PLOMBIERES		
227	193	102	67	54	15	2	-	887	3.209	433	4.529	RAEREN		
240	220	73	76	47	23	8	-	841	2.960	447	4.248	SANKT-VITH		
282	233	154	136	85	36	5	1	897	3.259	650	4.806	SPA		
150	161	87	69	38	19	4	-	635	2.087	378	3.100	STAVELOT		
71	79	33	32	21	12	2	-	258	841	179	1.278	STOUMONT		
228	214	147	110	62	23	9	-	1.074	3.304	565	4.943	THEUX		
86	83	39	42	20	5	3	-	537	1.444	192	2.173	THIMISTER-CLERMONT		
72	56	46	36	14	3	1	-	211	667	156	1.034	TROIS-PONTS		
1.391	1.294	818	676	344	156	35	5	5.256	17.059	3.328	25.643	VERVIERS		
170	142	57	65	37	16	2	-	616	2.077	319	3.012	WEISMES		
190	191	124	78	41	12	2	-	876	2.717	448	4.041	WELKENRAEDT		
1.836	1.660	941	766	451	165	46	10	5.860	20.936	4.039	30.835	ARR. BORGWORM		
79	52	43	29	19	7	1	1	205	842	152	1.199	BERLOZ		
148	137	76	65	36	11	2	2	464	1.584	329	2.377	BRAIVES		
69	52	38	24	15	4	1	1	191	813	135	1.139	CRISNEE		
52	69	23	27	15	8	2	-	232	763	144	1.139	DONCEEL		
73	59	47	36	26	8	-	1	279	966	177	1.422	FAIMES		
92	80	37	28	17	7	4	-	255	878	173	1.306	FEXHE-LE-HAUT-CLOCHER		
57	68	33	24	17	8	3	-	242	802	153	1.197	GEER		
355	308	198	173	110	30	13	2	1.084	3.835	834	5.753	HANNUIT		
76	75	40	34	13	4	1	-	251	912	167	1.330	LIJSEM		
90	73	45	35	26	5	1	-	315	1.054	185	1.554	OERLE		
130	122	53	55	23	13	4	1	379	1.505	271	2.155	REMICOURT		
199	173	81	54	44	24	4	1	615	2.248	381	3.244	SAINT-GEORGES-SUR-MEUSE		
359	341	196	162	81	32	9	1	1.161	4.124	822	6.107	BORGWORM		
57	51	31	20	9	4	1	-	187	610	116	913	WASSEIGES		
18.526	14.889	7.975	6.207	3.251	1.313	384	56	76.091	266.434	34.075	376.600	LIMBURG		
9.174	7.513	4.013	2.964	1.555	602	182	23	36.521	129.284	16.852	182.657	ARR. HASSELT		
152	108	46	45	25	5	6	1	686	2.421	236	3.343	AS		
890	729	363	284	110	47	20	2	4.068	12.766	1.555	18.389	BERINGEN		
349	250	128	109	54	25	12	2	1.587	6.092	580	8.259	DIEPENBEEK		
1.507	1.327	601	390	174	57	11	1	6.846	21.263	2.561	30.670	GENK		
216	176	117	91	50	23	5	1	587	2.552	463	3.602	GINGELOM		
211	194	123	89	57	25	7	1	669	2.734	496	3.899	HALEN		
218	179	106	78	44	22	4	-	863	3.126	433	4.422	HAM		
1.720	1.444	827	626	334	128	32	5	5.964	23.181	3.396	32.541	HASSELT		
270	207	111	101	65	24	6	1	972	3.861	515	5.348	HERK-DE-STAD		
678	527	263	170	90	32	9	1	3.321	10.108	1.092	14.521	HEUSDEN-ZOLDER		
394	285	164	136	58	29	5	-	1.324	4.788	677	6.789	LEOPOLDSBURG		
341	265	131	108	77	34	9	4	1.258	4.545	628	6.431	LUMMEN		
160	137	79	53	27	8	4	-	530	2.161	308	2.999	NIEUWERKERKEN		
139	126	62	24	26	7	6	-	852	2.992	251	4.095	OPGLABBEK		
1.021	882	506	395	209	74	23	2	3.146	13.009	2.091	18.246	SINT-TRUIDEN		
375	303	166	131	67	22	7	1	1.313	5.232	697	7.242	TESSENDERLO		
409	281	175	111	67	31	15	1	1.831	6.235	681	8.747	ZONHOVEN		
124	93	45	23	21	9	1	-	704	2.218	192	3.114	ZUTENDAAL		
4.743	3.455	1.854	1.502	761	297	86	14	22.296	72.529	7.969	102.794	ARR. MAASEIK		
272	186	97	91	44	19	2	-	1.186	3.885	439	5.510	BOCHOLT		
329	277	130	123	58	19	5	-	1.438	4.802	612	6.852	BREE		
410	299	164	138	64	28	9	-	1.732	6.098	702	8.532	DILSEN-STOKKEM		
347	270	169	133	65	31	12	2	1.248	4.488	682	6.418	HAMONT-ACHEL		

WOONPLAATS	LEEFTIJDSGROEP											
	0-4 JAAR	5-9 JAAR	10-14 JAAR	15-19 JAAR	20-24 JAAR	25-29 JAAR	30-34 JAAR	35-39 JAAR	40-44 JAAR	45-49 JAAR	50-54 JAAR	55-59 JAAR
HECHTEL-EKSEL	394	337	369	286	371	496	518	400	340	327	292	315
HOUTHALEN-HELCHTEREN	1.051	1.129	1.163	1.074	1.109	1.291	1.333	1.166	979	723	775	698
KINROOI	367	396	375	358	472	556	544	508	433	310	273	300
LOMMEL	918	1.001	1.026	1.069	1.245	1.271	1.252	1.102	1.021	875	864	806
MAASEIK	696	750	806	734	903	1.040	985	884	757	608	671	618
MEEUWEN-GRUITRODE	429	440	503	406	465	559	548	527	398	333	354	273
NEERPELT	545	535	569	442	519	627	613	669	501	386	385	400
OVERPELT	387	421	402	394	525	546	514	447	439	327	394	362
PEER	510	598	575	469	555	703	679	591	470	361	366	372
ARR. TONGEREN	5.443	5.743	6.088	6.344	7.433	8.007	7.989	7.461	6.783	5.396	5.357	5.242
ALKEN	316	325	341	367	435	455	484	393	387	314	332	275
BILZEN	925	885	961	968	1.117	1.215	1.231	1.087	1.031	782	806	761
BORGLOON	272	259	323	357	378	426	410	391	393	323	291	256
HEERS	144	149	189	195	261	282	274	272	244	179	196	202
HERSTAPPE	1	3	5	3	2	2	3	8	5	3	2	-
HOESELT	261	278	307	327	358	377	384	347	336	282	267	249
KORTESSEM	246	298	313	254	287	312	331	398	330	218	189	219
LANAKEN	643	715	663	803	944	1.003	988	982	818	664	675	646
MAASMECHELEN	1.145	1.209	1.296	1.234	1.473	1.531	1.548	1.378	1.161	962	962	969
RIEMST	399	429	495	563	662	696	600	582	569	439	497	477
TONGEREN	757	826	855	949	1.131	1.251	1.213	1.170	1.105	919	837	887
VOEREN	145	163	120	120	146	178	209	177	150	90	105	135
WELLEN	189	204	220	204	239	279	314	276	254	221	198	166
LUXEMBURG	8.418	8.089	7.827	8.352	8.642	9.549	9.349	8.641	8.258	5.346	5.704	6.096
ARR. AARLEN	1.731	1.632	1.513	1.647	1.760	2.153	2.069	1.859	1.865	1.242	1.333	1.390
AARLEN	817	759	726	786	879	1.048	1.026	922	887	581	625	684
ATTERT	125	128	110	138	101	139	142	148	153	75	56	77
AUBANGE	476	464	403	461	531	647	543	473	530	385	439	418
MARTELANGE	59	35	42	43	48	65	58	49	52	43	33	47
MESSANCY	254	246	232	219	201	254	300	267	243	158	180	164
ARR. BASTENAKEN	1.469	1.391	1.384	1.396	1.506	1.603	1.513	1.404	1.254	821	872	931
BASTENAKEN	484	484	475	469	499	551	515	443	423	275	271	247
BERTOONE	112	108	97	92	118	110	107	85	77	47	62	73
FAUVILLERS	67	67	51	62	80	81	78	64	55	31	43	40
GOUVY	167	153	164	176	166	175	152	163	122	100	110	122
HOUFFALIZE	167	125	124	144	156	165	171	150	139	91	95	93
SAINTE-ODE	76	64	72	81	96	85	85	85	69	56	47	54
VAUX-SUR-SURE	149	157	142	131	153	164	139	147	103	75	85	96
VIELSALM	247	233	259	241	238	272	266	267	266	146	159	206
ARR. MARCHE-EN-FAMENNE	1.724	1.619	1.547	1.671	1.708	1.905	1.884	1.718	1.600	1.082	1.107	1.132
DURBUY	293	262	277	292	315	360	343	321	301	194	227	250
EREZEE	90	80	76	84	92	85	109	78	79	62	57	71
HOTTON	190	164	172	160	159	201	170	173	174	100	82	100
LA ROCHE-EN-ARDENNE	124	103	107	136	148	151	141	124	141	101	100	96
MANHAY	106	77	103	86	101	125	120	86	71	59	59	89
MARCHE-EN-FAMENNE	600	603	525	621	572	638	647	602	555	354	351	324
NASSOGNE	159	161	144	152	157	177	180	189	140	109	123	90
RENDEUX	75	64	57	66	82	88	82	57	58	41	59	54
TENNEVILLE	87	105	86	74	82	80	92	88	81	62	49	58
ARR. NEUFCHATEAU	1.870	1.833	1.841	2.029	1.982	2.081	2.063	1.966	1.875	1.231	1.308	1.392
BERTRIX	279	301	300	286	245	294	308	286	301	177	191	174
BOUILLON	179	145	184	186	175	222	186	213	194	120	133	159
DAVERDISSE	45	33	50	49	54	61	43	49	50	32	37	51
HERBEUMONT	33	51	31	41	51	55	44	55	47	32	33	39
LEGLISE	118	145	108	112	137	140	143	122	104	71	84	76
LIBIN	159	137	116	171	156	148	174	154	139	93	104	101
LIBRAMONT-CHEVIGNY	330	314	306	363	353	340	351	327	297	210	194	206
NEUFCHATEAU	192	212	195	247	246	231	223	209	213	129	141	169

ALLE ADMINISTRATIEVE EENHEDEN

N.I.S.		TABEL 00.04 A M							BLZ. 7.- FOL. 2.-			ALLE ADMINISTRATIEVE EENHEDEN	
VOLKS- EN WONINGTELLING VAN 1991		BEVOLKING NAAR GESLACHT, LEEFTIJDGROEPEN EN LEEFTIJDKlassen - MANNELIJKE BEVOLKING -											
LEEFTIJDGROEP								LEEFTIJDKlasse			ALGE- MEEN TOTAAL	WOONPLAATS	
60-64 JAAR	65-69 JAAR	70-74 JAAR	75-79 JAAR	80-84 JAAR	85-89 JAAR	90-94 JAAR	95 JAAR EN MEER	0-14 JAAR	15-64 JAAR	65 JAAR EN MEER			
261	164	113	68	37	9	5	1	1.100	3.606	397	5.103	HECHTEL-EKSEL	
567	431	208	146	62	20	5	2	3.343	9.715	874	13.932	HOUTHALEN-HELCHTEREN	
252	182	101	89	36	13	3	1	1.138	4.006	425	5.569	KINROOI	
632	503	235	201	99	38	8	3	2.945	10.137	1.087	14.169	LOMMEL	
512	352	196	181	86	33	12	3	2.252	7.712	863	10.827	MAASEIK	
238	184	94	58	26	20	6	-	1.372	4.101	388	5.861	MEEUWEN-GRUITRODE	
336	219	131	110	70	27	6	2	1.649	4.878	565	7.092	NEERPELT	
313	203	93	85	45	20	4	-	1.210	4.261	450	5.921	OVERPELT	
274	185	123	79	69	20	9	-	1.683	4.840	485	7.008	PEER	
4.609	3.921	2.108	1.741	935	414	116	19	17.274	64.621	9.254	91.149	ARR. TONGEREN	
221	172	117	94	44	25	8	-	982	3.663	460	5.105	ALKEN	
636	498	296	242	131	67	18	5	2.771	9.634	1.257	13.662	BILZEN	
285	255	141	140	56	25	8	-	854	3.510	625	4.989	BORGLOON	
193	206	103	75	43	27	6	-	482	2.298	460	3.240	HEERS	
4	2	1	1	1	1	-	-	9	32	6	47	HERSTAPPE	
202	187	107	83	46	14	2	1	846	3.129	440	4.415	HOESELT	
138	123	78	62	41	10	6	-	857	2.676	320	3.853	KORTESSEM	
580	490	228	215	103	46	12	4	2.021	8.103	1.098	11.222	LANAKEN	
835	685	318	222	124	44	18	3	3.650	12.053	1.414	17.117	MAASMECHELEN	
382	325	182	167	107	51	9	3	1.323	5.467	844	7.634	RIEMST	
847	712	405	340	177	72	24	2	2.438	10.309	1.732	14.479	TONGEREN	
143	120	51	35	29	13	2	1	428	1.453	251	2.132	VOEREN	
143	146	81	65	33	19	3	-	613	2.294	347	3.254	WELLEN	
6.255	5.384	3.242	2.875	1.592	639	158	25	24.334	76.192	13.915	114.441	LUXEMBURG	
1.323	1.043	585	550	296	128	22	4	4.876	16.641	2.628	24.145	ARR. AARLEN	
601	476	286	265	125	58	13	3	2.302	8.039	1.226	11.567	AARLEN	
90	68	35	37	24	9	-	-	363	1.119	173	1.655	ATTERT	
434	333	185	158	99	36	8	1	1.343	4.861	820	7.024	AUBANGE	
39	34	20	28	18	9	-	-	136	477	109	722	MARTELANGE	
159	132	59	62	30	16	1	-	732	2.145	300	3.177	MESSANCY	
1.019	851	543	462	254	77	18	4	4.244	12.319	2.209	18.772	ARR. BASTENAKEN	
275	217	150	131	63	18	4	-	1.443	3.968	583	5.994	BASTENAKEN	
65	58	45	34	28	5	2	-	317	836	172	1.325	BERTOEGNE	
49	35	23	26	15	4	2	1	185	583	106	874	FAUVILLERS	
119	127	73	44	34	9	6	1	484	1.405	294	2.183	GOUVY	
167	105	64	64	30	11	2	-	416	1.371	276	2.063	HOUFFALIZE	
51	45	39	24	15	3	-	1	212	709	127	1.048	SAINTE-ODE	
96	105	60	47	26	11	-	1	448	1.189	250	1.887	VAUX-SUR-SURE	
197	159	89	92	43	16	2	-	739	2.258	401	3.398	VIELSALM	
1.267	1.117	689	529	292	113	32	7	4.890	15.074	2.779	22.743	ARR. MARCHE-EN-FAMENNE	
270	238	137	99	66	17	6	2	832	2.873	565	4.270	DURBUY	
85	68	42	29	18	5	2	1	246	802	165	1.213	EREZEE	
108	90	70	44	24	10	4	-	526	1.427	242	2.195	HOTTON	
134	138	81	59	39	14	4	2	334	1.272	337	1.943	LA ROCHE-EN-ARDENNE	
79	76	50	39	21	14	4	-	286	875	204	1.365	MANHAY	
328	275	183	152	67	31	5	1	1.728	4.992	714	7.434	MARCHE-EN-FAMENNE	
116	108	61	61	25	10	3	1	464	1.433	269	2.166	NASSOGNE	
85	68	37	28	20	8	1	-	196	672	162	1.030	RENDEUX	
62	56	28	18	12	4	3	-	278	728	121	1.127	TENNEVILLE	
1.439	1.279	797	716	404	164	43	6	5.544	17.366	3.409	26.319	ARR. NEUFCHATEAU	
203	162	97	105	45	25	8	2	880	2.465	444	3.789	BERTRIX	
165	152	97	84	58	9	4	-	508	1.753	404	2.665	BOUILLON	
61	34	27	22	8	1	-	-	128	487	92	707	DAVERDISSE	
42	44	27	26	16	5	-	-	115	439	118	672	HERBEUMONT	
105	97	63	66	23	11	1	-	371	1.094	261	1.726	LEGLISE	
119	108	58	44	37	15	4	-	412	1.359	266	2.037	LIBIN	
194	165	105	80	50	21	8	-	950	2.835	429	4.214	LIBRAMONT-CHEVIGNY	
149	132	84	84	47	25	5	2	599	1.957	379	2.935	NEUFCHATEAU	

WOONPLAATS	LEEFTIJDSGROEP											
	0-4	5-9	10-14	15-19	20-24	25-29	30-34	35-39	40-44	45-49	50-54	55-59
	JAAR	JAAR	JAAR	JAAR	JAAR	JAAR	JAAR	JAAR	JAAR	JAAR	JAAR	JAAR
PALISEUL	146	153	182	162	183	181	178	178	172	109	120	139
SAINT-HUBERT	207	177	193	240	223	228	221	187	211	144	150	159
TELLIN	80	68	71	59	70	74	83	88	67	38	55	58
WELLIN	102	97	105	113	89	107	109	98	80	76	66	61
ARR. VIRTON	1.624	1.614	1.542	1.609	1.686	1.807	1.820	1.694	1.664	970	1.084	1.251
CHINY	172	153	142	146	181	190	192	169	144	88	94	133
ETALLE	152	168	127	135	124	182	153	168	153	87	88	97
FLORENVILLE	181	174	146	187	195	200	217	188	198	127	131	177
HABAY	250	243	232	237	204	287	255	232	241	122	154	170
MEIX-DEVANT-VIRTON	97	101	78	102	122	89	116	95	86	59	72	73
MUSSON	117	121	132	148	159	146	130	154	148	84	111	104
ROUVROY	63	81	72	67	78	72	81	76	69	35	48	40
SAINT-LEGER	118	123	129	104	98	102	147	124	111	61	53	84
TINTIGNY	116	112	103	115	117	122	136	129	121	62	67	90
VIRTON	358	338	381	368	408	417	393	359	393	245	266	283
PROV. NAMEN	14.306	13.790	14.068	15.219	15.583	16.738	16.710	16.059	16.083	10.377	10.471	10.741
ARR. DINANT	3.199	3.200	3.084	3.329	3.457	3.649	3.604	3.447	3.258	2.172	2.317	2.426
ANHEE	238	195	202	241	211	232	255	240	244	172	148	203
BEAURAING	270	309	271	303	336	258	304	270	281	175	210	196
BIEVRE	99	132	99	117	108	126	100	97	113	66	87	68
CINEY	446	454	450	517	565	563	581	547	508	288	345	328
DINANT	398	372	412	393	472	520	441	464	398	307	314	315
GEDINNE	122	131	129	143	160	176	146	131	150	78	117	133
HAMOIS	242	252	224	213	197	221	239	244	227	122	130	130
HASTIERE	153	137	124	151	138	165	159	138	158	109	116	133
HAVELANGE	165	145	143	144	144	145	165	191	137	102	109	106
HOUYET	159	150	145	133	151	167	155	142	142	94	80	104
ONHAYE	123	99	118	112	101	88	108	112	96	67	70	81
ROCHFORT	365	389	381	411	421	492	448	413	399	271	295	289
SOMME-LEUZE	123	90	93	87	114	130	137	96	97	74	77	91
VRESSE-SUR-SEMOIS	76	69	53	86	99	115	105	94	71	70	60	89
YVOIR	220	276	240	278	240	251	261	268	237	177	159	160
ARR. NAMEN	9.162	8.744	9.074	9.585	9.904	10.799	10.773	10.366	10.513	6.756	6.676	6.676
ANDENNE	788	729	744	832	879	896	949	889	844	585	559	598
ASSESE	204	197	260	237	195	208	227	227	278	126	131	113
EGHEZEE	438	422	418	386	414	491	491	469	511	311	295	295
FERNELMONT	194	225	194	180	190	215	228	249	208	131	130	141
FLOREFFE	220	228	250	243	213	228	278	292	265	181	162	159
FOSSÉS-LA-VILLE	244	241	272	309	292	315	324	328	319	225	215	213
GEMBLoux	660	593	626	652	751	799	762	773	783	505	486	494
GESVES	202	171	186	180	125	203	200	223	181	92	100	123
JEMEPE-SUR-SAMBRE	572	545	579	667	643	688	700	672	694	443	443	461
LA BRUYERE	297	281	302	216	203	263	321	312	317	164	166	159
METTET	368	359	350	404	371	426	440	387	388	259	255	250
NAMEN	3.396	3.247	3.318	3.541	3.919	4.195	3.935	3.712	3.842	2.589	2.525	2.480
OHEY	139	126	117	128	129	144	153	151	163	88	70	99
PROFONDEVILLE	357	353	340	348	361	397	392	390	380	242	252	249
SAMBREVILLE	868	839	903	1.004	1.027	1.055	1.103	1.023	1.044	638	706	686
SOMBREFFE	215	188	215	258	192	276	270	269	296	177	181	156
ARR. PHILIPPEVILLE	1.945	1.846	1.910	2.305	2.222	2.290	2.333	2.246	2.312	1.449	1.478	1.639
CERFONTAINE	123	136	109	154	129	175	175	150	138	70	97	105
COUVIN	455	394	434	540	537	528	510	462	472	291	313	362
DOISCHE	106	81	77	104	112	112	100	95	101	71	74	79
FLORENNES	364	382	378	437	376	421	433	423	419	266	274	288
PHILIPPEVILLE	250	216	223	296	287	294	272	285	280	179	204	233
VIROINVAL	170	163	165	186	214	217	214	171	205	111	126	166
WALCOURT	477	474	524	588	567	543	629	660	717	461	390	406

N.I.S.		TABEL OO.04 A M							BLZ. 8.- FOL. 2.-			ALLE ADMINISTRATIEVE EENHEDEN	
VOLKS- EN WONINGTELLING VAN 1991		BEVOLKING NAAR GESLACHT, LEEFTIJDGROEPEN EN LEEFTIJDKlassen - MANNELIJKE BEVOLKING -											
LEEFTIJDGROEP								LEEFTIJDKlasse			ALGE- MEEN TOTAAL	WOONPLAATS	
60-64 JAAR	65-69 JAAR.	70-74 JAAR	75-79 JAAR	80-84 JAAR	85-89 JAAR	90-94 JAAR	95 JAAR EN MEER	0-14 JAAR	15-64 JAAR	65 JAAR EN MEER			
135	132	76	78	56	23	2	-	481	1.557	367	2.405	PALISEUL	
147	116	87	69	32	8	6	2	577	1.910	320	2.807	SAINT-HUBERT	
51	64	35	22	10	9	3	-	219	643	143	1.005	TELLIN	
68	73	41	36	22	12	2	-	304	867	186	1.357	WELLIN	
1.207	1.094	628	618	346	157	43	4	4.780	14.792	2.890	22.462	ARR. VIRTON	
143	150	81	84	40	11	4	1	467	1.480	371	2.318	CHINY	
89	74	48	48	28	8	4	-	447	1.276	210	1.933	ETALLE	
158	166	99	120	62	27	7	-	501	1.778	481	2.760	FLORENVILLE	
156	128	76	72	38	16	5	1	725	2.058	336	3.119	HABAY	
78	60	41	35	21	7	6	-	276	892	170	1.338	MEIX-DEVANT-VIRTON	
103	83	50	40	21	11	3	1	370	1.287	209	1.866	MUSSON	
43	47	21	17	13	4	2	-	216	609	104	929	ROUVROY	
74	58	31	31	24	8	1	-	370	958	153	1.481	SAINT-LEGER	
95	103	47	41	23	15	2	-	331	1.054	231	1.616	TINTIGNY	
268	225	134	130	76	50	9	1	1.077	3.400	625	5.102	VIRTON	
11.326	10.176	5.762	4.546	2.536	976	241	33	42.164	139.307	24.270	205.741	PROV. NAMEN	
2.617	2.350	1.431	1.095	608	235	54	9	9.483	30.276	5.782	45.541	ARR. DINANT	
178	162	99	97	50	12	5	1	635	2.124	426	3.185	ANHEE	
189	210	133	94	68	14	6	-	850	2.522	525	3.897	BEAURAING	
90	85	57	38	21	16	3	-	330	972	220	1.522	BIEVRE	
392	294	177	141	64	31	8	1	1.350	4.634	716	6.700	CINEY	
339	264	176	133	72	33	7	1	1.182	3.963	686	5.831	DINANT	
138	118	75	64	34	16	2	-	382	1.372	309	2.063	GEDINNE	
139	139	72	48	32	8	2	-	718	1.862	301	2.881	HAMOIS	
172	144	73	48	40	15	3	1	414	1.439	324	2.177	HASTIERE	
119	108	78	56	21	12	2	1	453	1.362	278	2.093	HAVELANGE	
116	137	81	53	30	10	6	1	454	1.284	318	2.056	HOUYET	
66	62	39	34	15	7	2	-	340	901	159	1.400	ONHAYE	
265	274	148	125	64	25	3	-	1.135	3.704	639	5.478	ROCHFERT	
121	101	58	36	25	5	1	-	306	1.024	226	1.556	SOMME-LEUZE	
106	81	53	44	25	12	3	2	198	895	220	1.313	VRESSE-SUR-SEMOIS	
187	171	112	84	47	19	1	1	736	2.218	435	3.389	VVOIR	
7.066	6.381	3.460	2.818	1.561	610	154	20	26.980	89.114	15.004	131.098	ARR. NAMEN	
635	587	312	230	149	47	12	5	2.261	7.666	1.342	11.269	ANDENNE	
129	111	53	42	20	13	3	-	661	1.871	242	2.774	ASSESE	
319	265	150	137	66	31	5	1	1.278	3.982	655	5.915	EGHEZEE	
156	149	98	70	19	5	4	-	613	1.828	345	2.786	FERNELMONT	
161	156	62	54	36	14	5	-	698	2.182	327	3.207	FLOREFFE	
214	187	107	91	56	21	1	-	757	2.754	463	3.974	FOSSÉS-LA-VILLE	
463	463	239	204	129	46	9	-	1.879	6.468	1.090	9.437	GEMBLOUX	
129	103	68	61	34	11	3	1	559	1.556	281	2.396	GESVES	
458	388	192	149	75	23	6	1	1.696	5.869	834	8.399	JEMEPPE-SUR-SAMBRE	
152	136	74	79	31	9	5	-	880	2.273	334	3.487	LA BRUVÈRE	
303	239	133	100	56	21	7	-	1.077	3.483	556	5.116	METTET	
2.647	2.473	1.374	1.143	605	256	64	10	9.961	33.385	5.925	49.271	NAMEN	
105	109	50	41	23	6	5	-	382	1.230	234	1.846	OHEY	
212	200	106	110	64	29	7	1	1.050	3.223	517	4.790	PROFONDEVILLE	
806	656	355	244	153	54	14	1	2.610	9.092	1.477	13.179	SAMBREVILLE	
177	159	87	63	45	24	4	-	618	2.252	382	3.252	SOMBREFFE	
1.643	1.445	871	633	367	131	33	4	5.701	19.917	3.484	29.102	ARR. PHILIPPEVILLE	
141	121	72	50	29	7	5	-	368	1.334	284	1.986	CERFONTAINE	
357	326	187	140	108	35	5	2	1.283	4.372	803	6.458	COUVIN	
83	76	50	39	22	9	2	-	264	931	198	1.393	DOISCHE	
262	238	137	103	51	20	5	-	1.124	3.599	554	5.277	FLORENNES	
200	149	101	82	35	13	6	1	689	2.510	387	3.586	PHILIPPEVILLE	
194	165	111	76	40	13	3	-	498	1.804	408	2.710	VIROINVAL	
406	370	213	143	82	34	7	1	1.475	5.367	850	7.692	WALCOURT	

N.I.S. VOLKS- EN WONINGTELLING VAN 1991	TABEL OO.04 A M										BLZ. 9.- FOL. 1.-		ALLE ADMINISTRA- TIEVE EENHEDEN
	BEVOLKING NAAR GESLACHT, LEEFTIJDGROEPEN EN LEEFTIJDKlassen - MANNELIJKE BEVOLKING -												
	WOONPLAATS	LEEFTIJDGROEP											
0-4 JAAR		5-9 JAAR	10-14 JAAR	15-19 JAAR	20-24 JAAR	25-29 JAAR	30-34 JAAR	35-39 JAAR	40-44 JAAR	45-49 JAAR	50-54 JAAR	55-59 JAAR	
PROV. OOST-VLAANDEREN	38.295	38.885	41.658	44.472	50.584	55.591	53.680	49.868	48.668	39.890	38.426	39.471	
ARR. AALST	6.682	7.268	7.827	8.529	9.921	10.978	10.748	10.081	9.372	7.696	7.425	7.994	
AALST	1.928	2.077	2.142	2.312	2.875	3.375	3.337	2.890	2.651	2.220	2.229	2.450	
DENDERLEEUV	449	453	546	547	661	781	710	738	620	482	422	476	
ERPE-MERE	491	574	651	652	704	749	798	748	693	550	536	573	
GERAARDSBERGEN	765	819	878	972	1.186	1.210	1.163	1.228	1.087	929	852	921	
HAALERT	449	509	527	553	673	719	758	671	592	491	480	571	
HERZELE	413	466	484	558	607	726	611	587	567	460	458	513	
LEDE	449	511	548	635	643	650	671	674	650	530	485	493	
NINOVE	913	969	1.020	1.169	1.285	1.375	1.375	1.348	1.274	1.047	994	987	
SINT-LIEVENS-HOUTEM	213	241	273	321	360	372	320	297	344	266	258	299	
ZOTTEGEM	612	649	758	810	927	1.021	1.005	900	894	721	711	711	
ARR. DENDERMONDE	5.338	5.410	5.968	6.498	6.964	7.575	7.359	7.080	6.918	5.448	5.330	5.400	
BERLARE	361	383	452	476	497	488	520	512	493	356	371	390	
BUGGENHOUT	370	407	434	485	481	546	558	545	562	416	389	400	
DENDERMONDE	1.204	1.249	1.262	1.417	1.608	1.813	1.777	1.679	1.556	1.240	1.151	1.214	
HAMME	704	664	835	877	864	914	831	849	864	722	662	706	
LAARNE	355	342	389	413	426	446	498	423	467	367	330	333	
LEBBEKE	444	417	519	516	695	721	646	619	644	538	559	536	
WAASMUNSTER	292	329	332	351	356	338	342	368	386	305	256	248	
WETTEREN	644	594	666	764	846	982	939	845	819	652	690	698	
WICHELEN	294	311	351	375	384	460	472	471	424	291	327	329	
ZELE	670	714	728	824	807	867	776	769	703	561	595	546	
ARR. EEKLO	2.166	2.234	2.524	2.714	3.153	3.194	3.004	2.825	2.773	2.448	2.307	2.471	
ASSENEDE	424	379	424	450	522	555	504	506	449	426	377	414	
EEKLO	475	550	591	640	793	791	697	648	668	601	575	596	
KAPRIJKE	186	188	233	242	226	258	234	210	240	179	158	186	
MALDEGEM	605	655	756	753	835	854	873	792	736	630	628	627	
SINT-LAUREINS	173	181	205	223	232	259	235	253	215	177	162	198	
ZELZATE	303	281	315	406	545	477	461	416	465	435	407	450	
ARR. GENT	14.354	13.911	14.600	15.547	18.045	20.733	19.944	17.785	17.503	14.366	14.035	14.067	
AALTER	518	561	586	628	651	696	660	612	645	528	480	471	
DEINZE	739	778	856	898	999	1.082	1.005	932	948	775	785	751	
DE PINTE	304	338	367	329	341	323	377	393	372	313	309	267	
DESTELBERGEN	475	526	566	553	602	622	676	626	662	547	527	498	
EVERGEM	869	855	931	1.038	1.133	1.234	1.214	1.048	1.073	880	887	934	
GAVERE	335	314	359	357	403	432	468	428	427	329	307	332	
GENT	6.744	5.928	6.098	6.551	8.452	10.593	9.624	8.254	7.856	6.421	6.445	6.474	
KNESSELARE	217	244	281	301	306	273	285	286	293	250	235	243	
LOCHRISTI	546	590	645	737	611	635	698	695	723	517	492	446	
LOVENDEGEM	249	256	318	343	331	321	345	301	402	371	281	276	
MELLE	288	273	312	329	376	374	375	369	344	289	279	274	
MERELBEKE	602	596	587	681	765	823	819	739	758	646	580	597	
MOERBEKE	132	190	181	168	182	208	235	210	208	169	145	166	
NAZARETH	295	282	332	328	340	388	382	366	407	305	286	289	
NEVELE	311	301	320	330	422	463	433	375	337	333	291	338	
OOSTERZELE	389	423	404	427	440	514	539	487	435	336	365	358	
SINT-MARTENS-LATEM	226	224	274	310	293	270	291	293	334	266	299	281	
WAARSCOOT	242	264	217	223	263	332	338	296	259	201	229	251	
WACHTEBEKE	185	211	222	275	300	252	275	238	297	246	229	174	
ZOMERGEM	236	249	289	267	297	305	342	331	275	233	220	266	
ZULTE	452	508	455	474	538	593	563	506	448	411	364	381	
ARR. OUDENAARDE	3.189	3.266	3.632	3.753	4.087	4.442	4.298	4.087	3.950	3.095	3.116	3.397	
BRAKEL	307	368	424	454	465	521	542	530	495	375	371	436	
HOREBEKE	48	40	77	73	85	62	50	65	73	64	55	49	
KLUISBERGEN	200	182	205	184	229	234	226	204	212	177	158	181	
KRUISHOUTEM	245	270	266	236	280	289	291	292	234	207	192	222	
LIERDE	178	177	182	243	229	242	246	245	231	165	190	205	
MAARKEDAL	187	195	237	212	226	255	217	210	217	183	176	214	
OUDENAARDE	790	803	787	861	991	1.146	1.143	941	916	691	768	808	

N.I.S. VOLKS- EN WONINGTELLING VAN 1991		TABEL OO.04 A M										BLZ. 9.- FOL. 2.-		ALLE ADMINISTRA- TIEVE EENHEDEN
BEVOLKING NAAR GESLACHT, LEEFTIJDGROEPEN EN LEEFTIJDKlassen - MANNELIJKE BEVOLKING -														
LEEFTIJDGROEP								LEEFTIJDKlasse			ALGE- MEEN- TOTAAL	WOONPLAATS		
60-64 JAAR	65-69 JAAR	70-74 JAAR	75-79 JAAR	80-84 JAAR	85-89 JAAR	90-94 JAAR	95 JAAR EN MEER	0-14 JAAR	15-64 JAAR	65 JAAR EN MEER				
35.206	31.228	18.519	16.962	10.367	4.376	1.262	179	118.838	455.856	82.893	657.587	PROV. OOST-VLAANDEREN		
7.126	6.194	3.567	3.158	1.787	707	194	30	21.777	89.870	15.637	127.284	ARR. AALST		
2.198	1.888	1.051	976	561	180	43	10	6.147	26.537	4.709	37.393	AALST		
439	389	220	179	81	34	5	1	1.448	5.876	909	8.233	DENDERLEEuw		
508	432	222	237	133	64	19	3	1.716	6.511	1.110	9.337	ERPE-MERE		
884	792	470	386	202	107	24	6	2.462	10.432	1.987	14.881	GERAARDSBERGEN		
457	402	207	189	109	40	12	2	1.485	5.965	961	8.411	HAALTERT		
419	357	198	184	119	58	11	2	1.363	5.506	929	7.798	HERZELE		
453	401	210	199	105	40	13	1	1.508	5.884	969	8.361	LEDE		
838	762	496	395	209	81	25	-	2.902	11.692	1.968	16.562	NINOVE		
225	208	141	116	99	37	12	3	727	3.062	616	4.405	SINT-LIEVENS-HOUTEM		
705	563	352	297	169	66	30	2	2.019	8.405	1.479	11.903	ZOTTEGEM		
4.666	4.277	2.460	2.175	1.298	499	129	18	16.716	63.238	10.856	90.810	ARR. DENDERMONDE		
353	308	174	155	95	47	9	2	1.196	4.456	790	6.442	BERLARE		
362	291	170	161	84	41	12	2	1.211	4.744	761	6.716	BUGGENHOUT		
1.065	1.054	612	529	324	118	30	3	3.715	14.520	2.670	20.905	DENDERMONDE		
582	535	327	291	161	61	15	3	2.203	7.871	1.393	11.467	HAMME		
319	293	131	131	72	40	4	3	1.086	4.022	674	5.782	LAARNE		
448	428	239	213	119	41	17	-	1.380	5.922	1.057	8.359	LEBBEKE		
235	215	128	95	66	17	5	1	953	3.185	527	4.665	WAASMUNSTER		
560	533	303	253	159	60	13	2	1.904	7.795	1.323	11.022	WETTEREN		
282	215	140	115	80	26	11	1	956	3.815	588	5.359	WICHELEN		
460	405	236	232	138	48	13	1	2.112	6.908	1.073	10.093	ZELE		
2.171	1.845	1.189	1.132	756	376	105	19	6.924	27.060	5.422	39.406	ARR. EEKLO		
340	305	187	223	136	72	17	3	1.227	4.543	943	6.713	ASSENEDE		
501	416	272	232	151	83	27	4	1.616	6.510	1.185	9.311	EEKLO		
135	140	82	102	68	36	7	2	607	2.068	437	3.112	KAPRIJKE		
616	486	335	286	194	83	28	7	2.016	7.344	1.419	10.779	MALDEGEM		
194	198	112	130	78	53	12	1	559	2.148	584	3.291	SINT-LAUREINS		
385	300	201	159	129	49	14	2	899	4.447	854	6.200	ZELZATE		
12.629	11.364	6.739	6.239	3.905	1.682	527	69	42.865	164.654	30.525	238.044	ARR. GENT		
404	375	195	203	144	63	23	1	1.665	5.775	1.004	8.444	AALTER		
605	612	334	342	205	79	31	7	2.373	8.780	1.610	12.763	DEINZE		
263	185	105	88	50	22	10	2	1.009	3.287	462	4.758	DE PINTE		
485	384	221	190	98	58	13	4	1.567	5.798	968	8.333	DESTELBERGEN		
841	592	366	368	209	90	34	5	2.655	10.282	1.664	14.601	EVERGEM		
247	228	126	125	86	34	6	3	1.008	3.730	608	5.346	GAVERE		
6.076	5.801	3.549	3.125	1.981	803	255	27	18.770	76.746	15.541	111.057	GENT		
174	192	117	88	61	32	9	1	742	2.646	500	3.888	KNESSELARE		
393	339	201	197	108	46	12	2	1.781	5.947	905	8.633	LOCHRISTI		
194	163	74	84	54	22	7	1	823	3.165	405	4.393	LOVENDEGEM		
277	229	114	122	79	34	6	1	873	3.286	585	4.744	MELLE		
552	428	263	287	160	82	19	1	1.785	6.960	1.240	9.985	MERELBEKE		
142	156	89	83	58	25	6	1	503	1.833	418	2.754	MOERBEKE		
222	193	124	111	80	44	11	4	909	3.313	567	4.789	NAZARETH		
299	263	138	145	97	46	16	-	932	3.621	705	5.258	NEVELE		
314	262	168	161	100	52	14	2	1.216	4.215	759	6.190	OOSTERZELE		
221	170	99	100	72	16	9	-	724	2.858	466	4.048	SINT-MARTENS-LATEM		
206	187	98	91	59	17	11	2	723	2.598	465	3.786	WAARSCHOOT		
175	123	89	72	51	27	10	-	618	2.461	372	3.451	WACHTEBEKE		
188	163	107	104	60	40	9	1	774	2.724	484	3.982	ZOMERGEM		
351	319	162	153	93	50	16	4	1.415	4.629	797	6.841	ZULTE		
3.158	2.774	1.652	1.606	1.025	499	143	20	10.087	37.383	7.719	55.189	ARR. OUDENAARDE		
404	353	204	177	109	49	17	1	1.099	4.593	910	6.602	BRAKEL		
50	46	37	31	23	13	5	-	165	626	155	946	HOREBEKE		
170	166	88	108	58	37	5	3	587	1.975	465	3.027	KLUISBERGEN		
212	195	113	106	73	44	17	3	781	2.455	551	3.787	KRUISSHOUTEM		
192	148	77	75	48	19	4	1	537	2.188	372	3.097	LIERDE		
164	136	88	92	63	39	9	2	619	2.074	429	3.122	MAARKEDAL		
762	664	416	386	234	105	29	5	2.380	9.027	1.839	13.246	OUDENAARDE		

WOONPLAATS	LEEFTIJDGROEP											
	0-4 JAAR	5-9 JAAR	10-14 JAAR	15-19 JAAR	20-24 JAAR	25-29 JAAR	30-34 JAAR	35-39 JAAR	40-44 JAAR	45-49 JAAR	50-54 JAAR	55-59 JAAR
RONSE	659	688	810	797	899	874	848	837	808	646	644	680
WORTEGEM-PETEGEM	165	179	199	208	200	228	215	218	233	182	154	170
ZINGEM	179	170	195	235	228	285	224	240	244	183	202	206
ZWALM	231	194	250	250	255	306	296	305	287	222	206	226
ARR. SINT-NIKLAAS	6.566	6.796	7.107	7.431	8.414	8.669	8.327	8.010	8.152	6.837	6.213	6.142
BEVEREN	1.332	1.384	1.426	1.430	1.657	1.703	1.678	1.684	1.694	1.360	1.224	1.183
KRUIBEKE	379	421	481	526	545	588	591	530	543	481	456	443
LOKEREN	1.104	1.143	1.185	1.222	1.370	1.405	1.423	1.218	1.308	1.045	948	957
SINT-GILLIS-WAAS	511	498	546	597	664	657	611	562	622	524	478	436
SINT-NIKLAAS	2.008	2.037	2.066	2.271	2.684	2.736	2.532	2.442	2.445	2.161	1.943	2.029
STEKENE	505	507	566	559	583	613	598	668	613	520	460	417
TEMSE	727	806	837	826	911	967	894	906	927	746	704	677
PROV. WEST-VLAANDEREN	33.711	33.864	35.233	37.078	42.285	46.023	42.901	39.517	38.122	33.040	31.965	32.608
ARR. BRUGGE	7.714	7.829	8.069	8.741	10.166	10.881	10.467	9.561	9.385	8.064	7.601	7.753
BEERNEM	434	447	508	450	500	556	545	544	514	407	405	424
BLANKENBERGE	408	440	438	459	572	650	623	624	586	497	480	492
BRUGGE	3.338	3.355	3.421	3.798	4.585	4.952	4.624	4.141	4.020	3.507	3.349	3.419
DAMME	346	393	388	337	366	398	492	448	368	281	279	318
JABBEKE	408	444	468	434	461	451	504	485	456	404	385	320
KNOKKE-HEIST	824	730	747	960	1.198	1.287	1.159	1.024	1.057	910	919	1.012
OOSTKAMP	639	629	684	770	868	834	823	706	841	697	589	579
TORHOUT	569	614	593	635	721	736	797	689	650	587	514	544
ZEDELGEM	657	679	729	789	804	913	795	793	791	689	614	567
ZUIENKERKE	91	98	93	109	91	104	105	107	102	85	67	78
ARR. DIKSMUIDE	1.565	1.597	1.570	1.575	1.845	2.058	1.800	1.652	1.487	1.347	1.363	1.375
DIKSMUIDE	539	499	479	527	611	693	583	500	466	441	443	459
HOUTHULST	275	278	291	273	321	388	344	307	263	274	243	251
KOEKELARE	273	294	250	256	295	334	298	299	260	209	216	231
KORTEMARK	357	407	454	430	499	501	467	455	420	349	373	343
LO-RENINGE	121	119	96	89	119	142	108	91	78	74	88	91
ARR. IEPER	3.321	3.390	3.482	3.645	3.976	4.216	3.908	3.662	3.560	2.955	2.788	2.898
HEUVELLAND	289	319	304	283	342	345	341	311	290	192	235	239
IEPER	1.121	1.153	1.147	1.220	1.325	1.413	1.336	1.235	1.255	1.016	908	938
LANGEMARK-POELKAPELLE	236	259	228	269	290	336	293	268	239	184	197	213
MESEN	40	43	32	41	44	38	52	45	20	27	20	32
POPERINGE	608	573	683	729	717	793	705	671	634	561	543	540
VLETEREN	103	117	115	138	153	147	146	109	106	113	85	119
WERVIK	540	597	596	598	676	712	634	641	665	530	502	494
ZONNEBEKE	384	329	377	367	429	432	401	382	351	332	298	323
ARR. KORTRIJK	8.644	8.611	9.290	9.485	10.692	11.882	10.829	10.107	9.552	8.135	7.996	8.042
ANZEGEM	393	423	519	463	499	562	476	521	465	383	376	396
AVELGEM	287	250	278	305	291	369	361	358	267	257	200	275
DEERLIJK	342	359	419	441	448	482	427	379	386	350	356	318
HARELBEKE	775	814	864	817	990	1.191	1.064	979	903	787	787	803
KORTRIJK	2.303	2.226	2.379	2.552	2.854	3.319	2.947	2.747	2.513	2.180	2.198	2.212
KUURNE	358	413	438	464	549	547	453	445	449	427	404	403
LENDELEDE	172	186	174	214	224	204	209	197	198	183	160	165
MENEN	985	931	1.017	1.067	1.253	1.323	1.229	1.126	1.182	909	951	935
SPIERE-HELKIJN	58	65	58	58	71	58	84	58	57	45	50	56
WAREGEM	1.221	1.124	1.282	1.190	1.355	1.636	1.421	1.329	1.230	1.024	999	915
WEVELGEM	1.009	1.067	1.092	1.098	1.247	1.281	1.210	1.132	1.111	886	856	852
ZWEVEGEM	741	753	770	816	911	910	948	836	791	704	659	712
ARR. OOSTENDE	3.894	3.828	3.856	4.247	5.003	5.478	5.240	4.869	4.747	4.155	4.080	4.186
BREDENE	412	426	434	415	468	521	543	488	464	383	342	348
DE HAAN	317	299	307	320	354	414	385	356	359	325	319	325
GISTEL	358	320	295	318	341	411	431	375	351	300	289	276
ICHTEGEM	417	412	431	443	484	497	564	544	450	374	381	362
MIDDELKERKE	394	462	453	494	620	600	568	511	526	477	460	525
OOSTENDE	1.730	1.658	1.703	1.950	2.404	2.712	2.411	2.313	2.295	2.021	2.019	2.123
OUDENBURG	266	251	233	307	332	323	338	282	302	275	270	227



N.I.S.		TABEL OO.04 A M						BLZ. 10.- FOL. 2.-				ALLE ADMINISTRATIEVE EENHEDEN	
VOLKS- EN WONINGTELLING VAN 1991		BEVOLKING NAAR GESLACHT, LEEFTIJDGROEPEN EN LEEFTIJDKlassen - MANNELIJKE BEVOLKING -											
LEEFTIJDGROEP								LEEFTIJDKlasse			ALGE- MEEN TOTAAL	WOONPLAATS	
60-64 JAAR	65-69 JAAR	70-74 JAAR	75-79 JAAR	80-84 JAAR	85-89 JAAR	90-94 JAAR	95 JAAR EN MEER	0-14 JAAR	15-64 JAAR	65 JAAR EN MEER			
698	625	347	344	236	94	28	2	2.157	7.731	1.676	11.564	RONSE	
153	136	73	101	49	35	10	1	543	1.961	405	2.909	WORTEGEM-PETEGEM	
182	134	98	87	73	38	12	2	544	2.229	444	3.217	ZINGEM	
171	171	111	99	59	26	7	-	675	2.524	473	3.672	ZWALM	
5.456	4.774	2.912	2.652	1.596	613	164	23	20.469	73.651	12.734	106.854	ARR. SINT-NIKLAAS	
1.014	904	567	523	319	124	27	5	4.142	14.627	2.469	21.238	BEVEREN	
428	341	195	162	98	40	6	2	1.281	5.131	844	7.256	KRUIBEKE	
807	736	470	446	248	107	32	6	3.432	11.703	2.045	17.180	LOKEREN	
390	334	250	222	118	61	9	1	1.555	5.541	995	8.091	SINT-GILLIS-WAAS	
1.834	1.577	925	824	527	162	59	4	6.111	23.077	4.078	33.266	SINT-NIKLAAS	
376	351	178	181	120	47	13	3	1.578	5.407	893	7.878	STEKENE	
607	531	327	294	166	72	18	2	2.370	8.165	1.410	11.945	TEMSE	
29.863	26.884	15.170	13.929	8.922	3.772	1.006	187	102.808	373.402	69.870	546.080	PROV.WEST-VLAANDEREN	
6.997	6.194	3.676	3.331	2.105	849	245	46	23.612	89.616	16.446	129.674	ARR. BRUGGE	
424	361	224	217	146	51	12	2	1.389	4.769	1.013	7.171	BEERNEM	
463	449	289	231	149	62	13	3	1.286	5.446	1.196	7.928	BLANKENBERGE	
3.039	2.743	1.600	1.507	911	375	113	20	10.114	39.434	7.269	56.817	BRUGGE	
285	246	151	113	84	32	9	4	1.127	3.572	639	5.338	DAMME	
320	242	126	132	75	42	11	2	1.320	4.220	630	6.170	JABBEKE	
999	964	595	481	305	124	29	6	2.301	10.525	2.504	15.330	KNOKKE-HEIST	
470	380	230	229	149	62	20	2	1.952	7.177	1.072	10.201	OOSTKAMP	
462	380	218	176	146	47	17	4	1.776	6.335	988	9.099	TORHOUT	
465	376	209	205	125	48	19	2	2.065	7.220	984	10.269	ZEDELGEM	
70	53	34	40	15	6	2	1	282	918	151	1.351	ZUIENKERKE	
1.277	1.293	647	625	442	203	54	7	4.732	15.779	3.271	23.782	ARR. DIKSMUIDE	
409	366	192	235	145	66	15	1	1.517	5.132	1.020	7.669	DIKSMUIDE	
248	262	130	102	100	46	12	3	844	2.912	655	4.411	HOUTHULST	
203	222	105	100	54	25	7	1	817	2.601	514	3.932	KOEKELARE	
324	335	160	143	97	52	16	2	1.218	4.161	805	6.184	KORTEMARK	
93	108	60	45	46	14	4	-	336	973	277	1.586	LO-RENINGE	
2.812	2.626	1.554	1.390	889	339	90	10	10.193	34.420	6.898	51.511	ARR. IEPER	
232	219	136	119	78	31	10	1	912	2.810	594	4.316	HEUVELLAND	
956	849	489	448	283	98	33	2	3.421	11.602	2.202	17.225	IEPER	
224	189	103	92	69	26	4	1	723	2.513	484	3.720	LANGEMARK-POELKAPPELE	
32	26	18	6	9	1	-	-	115	351	60	526	MESEN	
487	459	304	286	175	69	11	2	1.864	6.380	1.306	9.550	POPERINGE	
94	104	79	54	22	11	2	-	335	1.210	272	1.817	VLETEREN	
477	454	271	234	145	56	20	2	1.733	5.929	1.182	8.844	WERVIK	
310	326	154	151	108	47	10	2	1.090	3.625	798	5.513	ZONNEBEKE	
7.276	6.313	3.346	3.239	2.030	880	225	40	26.545	93.996	16.073	136.614	ARR. KORTRIJK	
367	306	164	145	99	48	13	4	1.335	4.508	779	6.622	ANZEGEM	
263	243	131	127	67	47	7	2	815	2.946	624	4.385	AVELGEM	
288	239	122	122	90	44	9	4	1.120	3.875	630	5.625	DEERLIJK	
632	615	328	290	167	62	15	3	2.453	8.953	1.480	12.886	HARELBEKE	
2.090	1.803	1.043	944	560	249	73	7	6.908	25.612	4.679	37.199	KORTRIJK	
306	242	114	153	78	42	8	1	1.209	4.447	638	6.294	KUURNE	
129	124	50	65	49	19	6	2	532	1.883	315	2.730	LENDELEDE	
921	867	427	383	279	108	20	5	2.933	10.896	2.089	15.918	MENEN	
59	46	24	20	13	8	3	-	181	596	114	891	SPIERE-HELKIJN	
804	699	361	392	259	96	32	5	3.627	11.903	1.844	17.374	WAREGEM	
756	655	304	334	199	85	22	4	3.168	10.429	1.603	15.200	WEVELGEM	
661	474	278	264	170	72	17	3	2.264	7.948	1.278	11.490	ZWEVEGEM	
4.042	3.719	2.134	1.805	1.175	485	131	25	11.578	46.047	9.474	67.099	ARR. OOSTENDE	
312	257	136	119	67	34	6	1	1.272	4.284	620	6.176	BREDENE	
309	280	156	116	72	32	10	-	923	3.466	666	5.055	DE HAAN	
239	252	125	113	86	40	9	5	973	3.331	630	4.934	GISTEL	
359	308	167	157	107	43	12	-	1.260	4.458	794	6.512	ICHTEGEM	
487	444	239	202	124	43	23	3	1.309	5.268	1.078	7.655	MIDDELKERKE	
2.093	1.970	1.198	1.004	652	277	66	12	5.091	22.341	5.179	32.611	OOSTENDE	
243	208	113	94	67	16	5	4	750	2.899	507	4.156	OUDENBURG	

WOONPLAATS	LEEFTIJDSGROEP											
	0-4	5-9	10-14	15-19	20-24	25-29	30-34	35-39	40-44	45-49	50-54	55-59
	JAAR	JAAR	JAAR	JAAR	JAAR	JAAR	JAAR	JAAR	JAAR	JAAR	JAAR	JAAR
ARR. ROESELARE	4.170	4.310	4.512	4.816	5.360	5.791	5.340	4.783	4.738	4.299	4.210	4.191
HOOGLEDE	300	327	357	346	371	390	347	347	341	274	280	273
INGELMUNSTER	300	333	313	386	395	452	382	336	329	335	328	343
IZEGEM	690	785	867	915	1.021	1.054	939	943	958	868	805	860
LEDEGEM	283	294	318	327	396	392	361	322	317	287	315	294
LICHTERVELDE	242	248	250	252	293	349	339	312	259	260	272	204
MOORSLEDE	334	348	360	436	406	392	416	331	406	334	327	352
ROESELARE	1.671	1.613	1.704	1.789	2.017	2.313	2.158	1.816	1.776	1.622	1.570	1.542
STADEN	350	362	343	365	461	449	398	376	352	319	313	323
ARR. TIJLT	2.757	2.775	2.911	2.957	3.281	3.625	3.352	3.156	2.859	2.600	2.516	2.573
ARDOOIE	329	335	345	341	355	401	368	355	356	286	254	295
DENTERGEM	270	259	245	249	287	323	309	289	229	194	201	230
MEULEBEKE	314	347	375	328	379	419	472	395	368	353	323	292
OOSTROZEBEKE	209	194	226	255	324	340	247	229	248	218	219	211
PITTEM	223	244	218	232	237	259	235	246	211	182	190	189
RUISELEDE	177	153	171	155	180	213	202	180	150	116	152	131
TIJLT	600	612	640	659	744	828	719	721	620	645	567	583
WIELSBEKE	272	303	304	322	332	352	325	302	290	235	242	241
WINGENE	363	328	387	416	443	490	475	439	387	371	368	401
ARR. VEURNE	1.646	1.524	1.543	1.612	1.962	2.092	1.965	1.727	1.794	1.485	1.411	1.590
ALVERINGEM	169	151	150	164	179	210	166	131	164	139	118	160
DE PANNE	255	213	257	284	373	369	338	301	314	255	292	301
KOKSIJDE	550	506	499	523	632	670	633	603	618	510	455	543
NIEUWPOORT	306	292	276	285	360	390	401	318	319	267	229	286
VEURNE	366	362	361	356	418	453	427	374	379	314	317	300

N.I.S. VOLKS- EN WONINGTELLING VAN 1991		TABEL OO.04 A M BEVOLKING NAAR GESLACHT, LEEFTIJDGROEPEN EN LEEFTIJDKlassen - MANNELIJKE BEVOLKING -										BLZ. 11.- FOL. 2.-		ALLE ADMINISTRATIEVE EENHEDEN
LEEFTIJDGROEP								LEEFTIJDKlasse			ALGE- MEEN TOTAAL	WOONPLAATS		
60-64 JAAR	65-69 JAAR	70-74 JAAR	75-79 JAAR	80-84 JAAR	85-89 JAAR	90-94 JAAR	95 JAAR EN MEER	0-14 JAAR	15-64 JAAR	65 JAAR EN MEER				
3.577	3.237	1.806	1.621	1.069	446	118	28	12.992	47.105	8.325	68.422	ARR. ROESELARE		
229	202	98	109	53	28	8	5	984	3.198	503	4.685	HOOGLEDE		
280	222	157	126	86	39	12	1	946	3.566	643	5.155	INGELMUNSTER		
696	596	345	283	207	77	21	3	2.342	9.059	1.532	12.933	IZEGEM		
235	215	117	107	81	29	8	4	895	3.246	561	4.702	LEDEGEM		
207	198	111	114	52	20	7	-	740	2.747	502	3.989	LICHTERVELDE		
312	247	147	121	93	33	6	5	1.042	3.712	652	5.406	MOORSLEDE		
1.321	1.253	694	624	396	171	44	10	4.988	17.924	3.192	26.104	ROESELARE		
297	304	137	137	101	49	12	-	1.055	3.653	740	5.448	STADEN		
2.279	1.953	1.051	1.162	756	358	81	19	8.443	29.198	5.380	43.021	ARR. TIELT		
273	226	119	119	67	46	10	6	1.009	3.284	593	4.886	ARDOOIE		
181	156	88	109	77	36	5	1	774	2.492	472	3.738	DENTERGEM		
313	251	150	148	96	38	8	1	1.036	3.642	692	5.370	MEULEBEKE		
187	162	78	79	56	23	4	1	629	2.478	403	3.510	OOSTROZEBEKE		
158	145	63	94	61	28	9	1	685	2.139	401	3.225	PITTEM		
155	112	60	85	37	28	6	2	501	1.634	330	2.465	RUISELEDE		
474	421	219	260	166	79	17	5	1.852	6.560	1.167	9.579	TIELT		
212	180	104	102	66	34	3	1	879	2.853	490	4.222	WIELSBEKE		
326	300	170	166	130	46	19	1	1.078	4.116	832	6.026	WINGENE		
1.603	1.549	956	756	456	212	62	12	4.713	17.241	4.003	25.957	ARR. VEURNE		
160	154	107	92	63	23	6	-	470	1.591	445	2.506	ALVERINGEM		
279	297	195	149	95	35	10	-	725	3.106	781	4.612	DE PANNE		
609	562	322	244	153	63	13	5	1.555	5.796	1.362	8.713	KOKSIJDE		
274	273	153	108	68	46	12	4	874	3.129	664	4.667	NIEUWPOORT		
281	263	179	163	77	45	21	3	1.089	3.619	751	5.459	VEURNE		

N.I.S. VOLKS- EN WONINGTELLING VAN 1991	TABEL OO.04 A V									BLZ. 1.- FOL. 1.-			ARRONDISSEMENTEN
	BEVOLKING NAAR GESLACHT, LEEFTIJDGROEPEN EN LEEFTIJDKlassen - VROUWELIJKE BEVOLKING -												
WOONPLAATS	LEEFTIJDGROEP												
	0-4 JAAR	5-9 JAAR	10-14 JAAR	15-19 JAAR	20-24 JAAR	25-29 JAAR	30-34 JAAR	35-39 JAAR	40-44 JAAR	45-49 JAAR	50-54 JAAR	55-59 JAAR	
HET RIJK	294.522	289.668	299.289	314.927	356.155	393.640	387.218	362.739	350.764	279.071	278.291	292.781	
BRUSSELS HOOFDSTEDELIIK GEW.	29.049	26.134	26.177	26.825	34.778	41.191	37.976	34.192	32.471	27.067	25.816	27.080	
VLAAMS GEWEST	164.331	166.569	174.300	179.000	207.460	231.152	225.481	208.526	197.932	167.006	166.465	172.629	
WAALS GEWEST	101.142	96.965	98.812	109.102	113.917	121.297	123.761	120.021	120.361	84.998	86.010	93.072	
WAARVAN DUITSTALIGE GEMEENS.	2.108	2.018	1.882	1.952	2.644	2.800	2.618	2.290	2.114	1.939	2.085	2.005	
PROV. ANTWERPEN	46.748	46.507	46.591	47.675	57.172	64.944	63.083	58.217	54.655	46.394	45.830	47.590	
ARR. ANTWERPEN	27.305	26.273	25.892	26.282	31.947	36.590	35.563	33.203	31.517	27.245	26.726	28.087	
ARR. MECHELEN	7.892	8.107	8.240	8.809	10.349	11.966	11.477	10.684	10.169	8.403	8.507	9.000	
ARR. TURNHOUT	11.551	12.127	12.459	12.584	14.876	16.388	16.043	14.330	12.969	10.746	10.597	10.503	
BRABANT	66.255	63.541	65.103	67.226	78.277	90.383	89.975	83.967	81.543	66.717	62.855	65.441	
ARR. BRUSSEL-HOOFDSTAD	29.049	26.134	26.177	26.825	34.778	41.191	37.976	34.192	32.471	27.067	25.816	27.080	
ARR. HALLE-VILVOORDE	15.230	15.457	15.948	16.558	18.170	20.306	21.635	20.391	19.973	16.840	16.233	16.965	
ARR. LEUVEN	11.677	11.844	12.396	12.601	14.655	17.731	17.786	16.510	15.552	12.801	12.075	12.702	
ARR. NIJVEL	10.299	10.106	10.582	11.242	10.674	11.155	12.578	12.874	13.547	10.009	8.731	8.694	
HENEGOUWEN	38.584	36.864	38.571	43.449	45.275	47.294	48.504	47.439	47.983	32.778	32.719	36.338	
ARR. AAT	2.111	2.087	2.281	2.534	2.636	2.696	2.886	2.767	2.738	1.970	1.993	2.208	
ARR. CHARLEROI	13.177	12.158	12.629	14.443	15.378	16.123	16.145	15.888	15.995	10.790	11.205	12.234	
ARR. BERGEN	7.511	7.380	7.801	8.678	8.937	9.423	9.876	9.895	9.704	6.500	6.178	7.018	
ARR. MOESKROEN	2.161	2.097	2.262	2.576	2.510	2.399	2.479	2.531	2.672	1.945	1.840	2.063	
ARR. ZINNIK	5.124	4.806	5.037	5.626	5.865	6.419	6.413	6.261	6.364	4.463	4.237	4.777	
ARR. THUIN	4.396	4.320	4.346	4.759	4.901	5.254	5.507	5.232	5.315	3.650	3.778	4.027	
ARR. DOORNIK	4.104	4.016	4.215	4.833	5.048	4.980	5.198	4.865	5.195	3.460	3.488	4.011	
PROV. LUIK	30.429	29.021	28.782	32.070	34.727	37.817	37.990	36.326	36.082	26.660	27.799	29.788	
ARR. HOEI	2.951	2.870	2.834	3.094	3.163	3.459	3.700	3.544	3.461	2.355	2.416	2.650	
ARR. LUIK	17.164	16.147	16.493	18.795	20.372	22.237	22.258	21.468	21.846	16.014	16.755	18.196	
ARR. VERVIERS	8.440	8.175	7.634	8.232	9.208	9.845	9.562	8.864	8.403	6.677	6.950	7.072	
ARR. BORGWORM	1.874	1.829	1.821	1.949	1.984	2.276	2.470	2.450	2.372	1.614	1.678	1.870	
LIMBURG	22.582	23.905	25.662	25.029	29.184	32.544	31.698	29.121	25.964	20.923	21.354	20.647	
ARR. HASSELT	10.820	11.552	12.639	12.129	14.101	15.486	15.442	14.468	12.916	10.193	10.503	10.296	
ARR. MAASEIK	6.670	6.861	7.164	6.722	8.060	9.226	8.769	7.821	6.563	5.559	5.650	5.379	
ARR. TONGEREN	5.092	5.492	5.859	6.178	7.023	7.832	7.487	6.832	6.485	5.171	5.201	4.972	
LUXEMBURG	8.093	7.664	7.585	7.931	8.404	8.931	8.700	7.982	7.450	5.256	5.807	6.345	
ARR. AARLEN	1.604	1.502	1.480	1.475	1.837	2.066	1.927	1.712	1.715	1.258	1.324	1.359	
ARR. BASTENAKEN	1.380	1.294	1.234	1.371	1.423	1.502	1.381	1.211	1.146	794	905	1.030	
ARR. MARCHÉ-EN-FAMENNE	1.699	1.623	1.485	1.614	1.669	1.769	1.762	1.593	1.462	1.047	1.092	1.280	
ARR. NEUFCHATEAU	1.838	1.762	1.808	1.910	1.937	1.916	1.896	1.843	1.643	1.255	1.293	1.415	
ARR. VIRTON	1.572	1.483	1.578	1.561	1.538	1.678	1.734	1.623	1.484	902	1.193	1.261	
PROV. NAMEN	13.737	13.310	13.292	14.410	14.837	16.100	15.989	15.400	15.299	10.295	10.954	11.907	
ARR. DINANT	3.078	3.025	3.012	3.222	3.321	3.497	3.365	3.143	3.073	2.205	2.427	2.731	
ARR. NAMEN	8.779	8.455	8.483	9.142	9.453	10.384	10.519	10.228	10.056	6.595	6.984	7.515	
ARR. PHILIPPEVILLE	1.880	1.830	1.797	2.046	2.063	2.219	2.105	2.029	2.170	1.495	1.543	1.661	
PROV. OOST-VLAANDEREN	36.232	36.773	40.258	42.134	48.628	53.109	50.851	46.848	45.830	38.228	38.659	40.841	
ARR. AALST	6.547	6.753	7.543	8.125	9.383	10.451	10.054	9.117	8.764	7.230	7.593	8.405	
ARR. DENDERMONDE	4.950	5.163	5.612	5.911	6.685	7.119	7.033	6.619	6.348	5.171	5.315	5.458	
ARR. EEKLO	1.999	2.073	2.322	2.626	2.867	2.956	2.760	2.647	2.665	2.209	2.286	2.449	
ARR. GENT	13.594	13.220	14.366	14.727	17.763	19.998	18.906	17.113	16.635	14.122	14.186	14.769	
ARR. OUDENAARDE	2.959	3.193	3.421	3.559	3.826	4.148	4.000	3.740	3.617	3.069	3.089	3.557	
ARR. SINT-NIKLAAS	6.183	6.371	6.994	7.186	8.104	8.437	8.098	7.612	7.801	6.427	6.190	6.203	
PROV. WEST-VLAANDEREN	31.862	32.083	33.445	35.003	39.651	42.518	40.428	37.439	35.958	31.820	32.314	33.884	
ARR. BRUGGE	7.253	7.369	7.660	8.226	9.390	10.305	9.926	9.321	9.039	7.819	7.899	8.056	
ARR. DIKSMUIDE	1.424	1.418	1.438	1.507	1.729	1.805	1.665	1.516	1.405	1.243	1.323	1.346	
ARR. IEPER	3.214	3.324	3.279	3.529	3.669	3.735	3.656	3.373	3.229	2.812	2.820	3.008	
ARR. KORTRIJK	8.173	8.221	8.829	8.908	10.140	11.038	10.274	9.457	9.065	8.067	7.941	8.214	
ARR. OOSTENDE	3.694	3.620	3.670	4.054	4.674	5.081	4.947	4.709	4.500	3.970	4.150	4.577	
ARR. ROESELARE	4.023	4.081	4.323	4.394	5.104	5.311	4.812	4.583	4.461	4.046	4.189	4.353	
ARR. TIELT	2.546	2.578	2.751	2.806	3.094	3.320	3.232	2.806	2.641	2.368	2.439	2.575	
ARR. VEURNE	1.535	1.472	1.495	1.579	1.851	1.923	1.916	1.674	1.618	1.495	1.553	1.755	

N.I.S.		TABEL 00.04 A V						BLZ. 1.- FOL. 2.-				ARRONDISSEMENTEN		
VOLKS- EN WONINGTELLING VAN 1991		BEVOLKING NAAR GESLACHT, LEEFTIJDGROEPEN EN LEEFTIJDSKLASSEN - VROUWELIJKE BEVOLKING -												
LEEFTIJDGROEP							LEEFTIJDSKLASSE				ALGE- MEEN	WOONPLAATS		
60-64 JAAR	65-69 JAAR	70-74 JAAR	75-79 JAAR	80-84 JAAR	85-89 JAAR	90-94 JAAR	95 JAAR EN MEER	0-14 JAAR	15-64 JAAR	65 JAAR EN MEER	TOTAAL			
295.111	284.537	186.103	189.243	143.067	76.115	24.653	4.805	883.479	3.310.697	908.523	5.102.699	HET RIJK		
28.588	29.999	21.425	22.765	18.045	10.372	3.687	858	81.360	315.984	107.151	504.495	BRUSSELS HOOFDSTEDELIJK GEW.		
166.380	154.987	100.689	103.873	77.220	40.501	12.853	2.427	505.200	1.922.031	492.550	2.919.781	VLAAMS GEWEST		
100.143	99.551	63.989	62.605	47.802	25.242	8.113	1.520	296.919	1.072.682	308.822	1.678.423	WAALS GEWEST		
1.955	1.913	1.123	1.168	864	407	117	22	6.008	22.402	5.614	34.024	WAARVAN DUITSTALIGE GEMEENS		
46.693	43.451	29.710	30.250	22.427	11.465	3.677	656	139.846	532.253	141.636	813.735	PROV. ANTWERPEN		
28.145	26.920	18.451	18.995	14.122	7.597	2.483	446	79.470	305.305	89.014	473.789	ARR. ANTWERPEN		
8.842	8.272	5.780	5.901	4.529	2.252	713	132	24.239	98.206	27.579	150.024	ARR. MECHELEN		
9.706	8.259	5.479	5.354	3.776	1.616	481	78	36.137	128.742	25.043	189.922	ARR. TURNHOUT		
65.809	64.798	43.508	44.861	34.589	19.146	6.579	1.422	194.899	752.193	214.903	1.161.995	BRABANT		
28.588	29.999	21.425	22.765	18.045	10.372	3.687	858	81.360	315.984	107.151	504.495	ARR. BRUSSEL-HOOFDSTAD		
15.997	14.691	9.100	9.130	6.616	3.596	1.158	221	46.635	183.068	44.512	274.215	ARR. HALLE-VILVOORDE		
12.704	11.855	7.818	7.950	6.040	3.114	1.037	193	35.917	145.117	38.007	219.041	ARR. LEUVEN		
8.520	8.253	5.165	5.016	3.888	2.064	697	150	30.987	108.024	25.233	164.244	ARR. NIJVEL		
40.333	41.028	25.624	25.402	19.625	10.474	3.356	608	114.019	422.112	126.117	662.248	HENEGOUWEN		
2.525	2.506	1.661	1.631	1.179	634	215	34	6.479	24.953	7.860	39.292	ARR. AAT		
13.681	13.878	8.608	8.258	6.402	3.539	1.129	194	37.964	141.882	42.008	221.854	ARR. CHARLEROI		
8.033	8.308	5.205	5.042	3.847	1.869	566	97	22.692	84.242	24.934	131.868	ARR. BERGEN		
2.167	2.212	1.347	1.385	1.175	680	225	43	6.520	23.182	7.067	36.769	ARR. MOESKROEN		
5.025	5.176	3.240	3.428	2.502	1.328	412	81	14.967	55.450	16.167	86.584	ARR. ZIENNIK		
4.481	4.456	2.756	2.699	2.133	1.157	364	55	13.062	46.904	13.620	73.586	ARR. THUIN		
4.421	4.492	2.807	2.959	2.387	1.267	445	104	12.335	45.499	14.461	72.295	ARR. DOORNIK		
31.565	30.949	20.347	19.656	15.126	7.839	2.544	466	88.232	330.824	96.927	515.983	PROV. LUIK		
2.876	2.880	1.820	1.725	1.408	721	220	40	8.655	30.718	8.814	48.187	ARR. HOEI		
19.438	18.793	12.359	11.855	9.156	4.893	1.611	292	49.804	197.379	58.959	306.142	ARR. LUIK		
7.250	7.268	4.813	4.804	3.598	1.706	548	110	24.249	82.063	22.847	129.159	ARR. VERVIERS		
2.001	2.008	1.355	1.272	964	519	165	24	5.524	20.664	6.307	32.495	ARR. BORGWORM		
18.861	16.333	10.001	9.353	6.452	3.145	915	162	72.149	255.325	46.361	373.835	LIMBURG		
9.442	8.262	5.025	4.530	3.155	1.558	461	77	35.011	124.976	23.068	183.055	ARR. HASSELT		
4.692	3.836	2.244	2.193	1.451	684	198	30	20.695	68.441	10.636	99.772	ARR. MAASEIK		
4.727	4.235	2.732	2.630	1.846	903	256	55	16.443	61.908	12.657	91.008	ARR. TONGEREN		
6.939	6.757	4.581	4.476	3.203	1.661	507	100	23.342	73.745	21.285	118.372	LUXEMBURG		
1.461	1.401	827	849	590	311	80	22	4.586	16.134	4.080	24.800	ARR. AARLEN		
1.069	1.033	768	726	495	239	53	10	3.908	11.832	3.324	19.064	ARR. BASTENAKEN		
1.386	1.412	972	885	627	280	108	14	4.807	14.674	4.298	23.779	ARR. MARCHÉ-EN-FAMENNE		
1.627	1.577	1.134	1.136	789	434	137	27	5.408	16.735	5.234	27.377	ARR. NEUFCHATEAU		
1.396	1.334	880	880	702	397	129	27	4.633	14.370	4.349	23.352	ARR. VIRTON		
12.786	12.564	8.272	8.055	5.960	3.204	1.009	196	40.339	137.977	39.260	217.576	PROV. NAMEN		
2.824	2.940	1.935	1.901	1.340	727	215	45	9.115	29.808	9.103	48.026	ARR. DINANT		
8.140	7.870	5.218	5.096	3.804	2.080	646	125	25.717	89.016	24.839	139.572	ARR. NAMEN		
1.822	1.754	1.119	1.058	816	397	148	26	5.507	19.153	5.318	29.978	ARR. PHILIPPEVILLE		
38.788	36.977	24.313	25.902	19.514	10.419	3.262	640	113.263	443.916	121.027	678.206	PROV. OOST-VLAANDEREN		
8.003	7.506	4.623	4.980	3.684	1.945	576	108	20.843	87.125	23.422	131.390	ARR. AALST		
5.131	4.966	3.101	3.329	2.336	1.239	345	50	15.725	60.790	15.366	91.881	ARR. DENDERMONDE		
2.313	2.155	1.396	1.596	1.222	726	219	39	6.394	25.778	7.353	39.525	ARR. EEKLO		
14.145	13.436	9.079	9.714	7.625	4.073	1.408	297	41.180	162.364	45.632	249.176	ARR. GENT		
3.477	3.385	2.213	2.502	1.922	1.083	338	87	9.573	36.082	11.530	57.185	ARR. OUDENAARDE		
5.719	5.529	3.901	3.781	2.725	1.353	376	59	19.548	71.777	17.724	109.049	ARR. SINT-NIKLAAS		
33.337	31.680	19.747	21.288	16.171	8.762	2.804	555	97.390	362.352	101.007	560.749	PROV. WEST-VLAANDEREN		
7.844	7.337	4.684	5.316	3.939	2.178	707	151	22.282	87.825	24.312	134.419	ARR. BRUGGE		
1.495	1.350	805	882	710	321	127	18	4.280	15.034	4.213	23.527	ARR. DIKSMUIDE		
3.188	3.119	2.040	1.951	1.474	816	281	38	9.817	33.019	9.719	52.555	ARR. IEPER		
8.063	7.561	4.499	4.977	3.693	1.964	597	122	25.223	91.167	23.413	139.803	ARR. KORTRIJK		
4.483	4.563	2.853	3.078	2.407	1.234	403	90	10.984	45.145	14.628	70.757	ARR. OOSTENDE		
3.964	3.720	2.320	2.422	1.884	1.090	306	52	12.427	45.217	11.794	69.438	ARR. ROESELARE		
2.489	2.233	1.359	1.601	1.216	716	214	40	7.875	27.770	7.379	43.024	ARR. TIELT		
1.811	1.797	1.187	1.061	848	443	169	44	4.502	17.175	5.549	27.226	ARR. VEURNE		

WOONPLAATS	LEEFTIJDSGROEP											
	0-4 JAAR	5-9 JAAR	10-14 JAAR	15-19 JAAR	20-24 JAAR	25-29 JAAR	30-34 JAAR	35-39 JAAR	40-44 JAAR	45-49 JAAR	50-54 JAAR	55-59 JAAR
HET RIJK	294.522	289.668	299.289	314.927	356.155	393.640	387.218	362.739	350.764	279.071	278.291	292.781
PROV. ANTWERPEN	46.748	46.507	46.591	47.675	57.172	64.944	63.083	58.217	54.655	46.394	45.830	47.590
ARR. ANTWERPEN	27.305	26.273	25.892	26.282	31.947	36.590	35.563	33.203	31.517	27.245	26.726	28.087
AARTSELAAR	415	426	445	514	550	588	590	585	673	518	458	356
ANTWERPEN	13.089	12.065	11.680	11.918	16.005	18.462	17.060	15.605	14.769	13.364	13.523	14.872
BOECHOUT	358	339	353	374	407	405	448	452	402	340	313	297
BOOM	361	308	307	337	481	557	464	391	430	353	434	437
BORSBEEK	338	294	263	235	390	572	458	390	352	270	279	262
BRASSCHAAT	1.121	1.123	1.146	1.123	1.220	1.322	1.458	1.448	1.298	1.076	1.014	1.026
BRECHT	765	739	639	651	734	931	942	783	759	672	574	526
EDEGEM	669	641	675	689	844	940	886	885	855	725	717	850
ESSEN	521	477	513	448	553	591	550	577	507	406	352	375
HEMIKSEM	230	258	247	262	293	349	358	323	342	269	268	313
HOVE	221	307	333	293	252	241	311	325	310	248	209	231
KALMTHOUT	482	551	500	574	573	583	600	614	560	519	424	427
KAPellen	730	708	694	726	804	911	921	867	905	832	791	728
KONTICH	615	606	653	611	623	718	709	732	708	592	617	554
LINT	279	279	247	221	244	323	328	284	263	176	162	146
MALLE	373	403	468	434	456	521	512	503	417	345	329	340
MORTSEL	831	737	693	714	900	1.084	1.023	918	807	685	757	835
NIEL	210	189	182	190	272	291	297	220	207	193	246	305
RANST	490	562	538	557	533	620	719	638	628	506	415	378
RUMST	374	406	403	403	442	496	535	526	525	410	424	416
SCHELLE	175	182	184	240	234	269	265	257	297	230	208	198
SCHILDE	565	543	600	624	638	630	683	675	729	682	638	619
SCHOTEN	877	823	854	915	1.065	1.127	1.219	1.149	1.053	973	1.014	1.060
STABROEK	504	558	623	530	594	672	684	877	734	487	376	350
WIJNEGEM	216	261	238	214	253	336	356	296	250	220	251	262
WOMMELGEM	369	343	338	360	388	497	497	440	390	328	324	318
WUUSTWEZEL	594	549	532	531	563	696	704	593	469	395	359	347
ZANDHOVEN	383	386	388	379	373	426	476	446	457	272	272	270
ZOERSEL	564	624	645	675	624	636	728	698	792	680	512	475
ZWIJNDRECHT	586	586	511	540	639	796	782	706	629	479	466	514
ARR. MECHELEN	7.892	8.107	8.240	8.809	10.349	11.966	11.477	10.694	10.169	8.403	8.507	9.000
BERLAAR	251	277	262	278	333	400	394	348	332	267	267	323
BONHEIDEN	317	357	356	421	447	428	441	439	483	427	418	422
BORNEM	482	561	613	596	658	729	763	746	679	528	578	542
DUFFEL	437	455	398	470	513	618	592	539	560	442	413	476
HEIST-OP-DEN-BERG	857	939	935	1.055	1.294	1.504	1.450	1.316	1.214	1.037	1.051	1.066
LIER	819	797	812	828	1.092	1.309	1.201	1.050	1.055	900	903	970
MECHELEN	2.196	2.084	1.992	2.136	2.674	3.190	2.852	2.629	2.433	2.027	2.022	2.291
NIJLEN	492	527	612	662	674	791	752	771	733	615	557	568
PUTTE	340	382	408	453	538	584	571	549	563	422	423	428
PUURS	402	436	471	469	505	559	597	581	523	419	457	449
SINT-AMANDS	190	195	208	230	245	285	276	261	257	188	204	215
SINT-KATELIJNE-WAVER	518	520	558	586	640	734	683	671	586	533	599	543
WILLEBROEK	591	577	615	625	736	835	905	784	751	598	615	707
ARR. TURNHOUT	11.551	12.127	12.459	12.584	14.876	16.388	16.043	14.330	12.969	10.746	10.597	10.503
ARENDONK	328	355	335	398	489	467	428	367	384	333	306	259
BAARLE-HERTOG	68	56	61	67	87	97	72	67	70	70	49	53
BALEN	520	530	553	614	697	760	742	656	660	531	557	561
BEERSE	499	471	495	526	543	633	598	526	480	416	394	344
DESSEL	227	265	288	261	341	359	328	292	267	253	246	245
GEEEL	903	962	1.004	1.014	1.249	1.384	1.298	1.188	1.137	900	851	930
GROBBENDONK	282	311	311	348	374	383	369	380	377	265	274	270
HERENTALS	708	731	765	762	829	1.103	1.098	902	797	645	715	705
HERENTHOUT	216	227	253	261	299	330	329	311	264	242	207	211
HERSELT	328	367	377	330	427	523	588	508	372	350	356	364
HOOGSTRATEN	587	546	513	536	653	669	676	546	502	407	416	391
HULSHOUT	215	193	197	215	290	341	333	284	245	228	238	233
KASTERLEE	565	571	589	584	615	740	711	627	525	449	396	400
LAAKDAL	395	417	487	466	545	603	597	592	501	370	382	355
LILLE	514	516	480	469	539	595	608	560	433	341	295	333
MEERHOUT	261	327	276	254	338	392	356	356	298	223	265	269

N.I.S. VOLKS- EN WONINGTELLING VAN 1991		TABEL OO.04 A V						BLZ. 1.- FOL. 2.-				ALLE ADMINISTRA- TIEVE EENHEDEN
BEVOLKING NAAR GESLACHT, LEEFTIJDGROEPEN EN LEEFTIJDKLASSEN - VROUWELIJKE BEVOLKING -												
LEEFTIJDGROEP								LEEFTIJDKLASSE			ALGE- MEEN	WOONPLAATS
60-64 JAAR	65-69 JAAR	70-74 JAAR	75-79 JAAR	80-84 JAAR	85-89 JAAR	90-94 JAAR	95 JAAR EN MEER	0-14 JAAR	15-64 JAAR	65 JAAR EN MEER	TOTAAL	
295.111	284.537	186.103	189.243	143.067	76.115	24.653	4.805	883.479	3.310.697	908.523	5.102.699	HET RIJK
46.693	43.451	29.710	30.250	22.427	11.465	3.677	656	139.846	532.253	141.636	813.735	PROV. ANTWERPEN
28.145	26.920	18.451	18.995	14.122	7.597	2.483	446	79.470	305.305	89.014	473.789	ARR. ANTWERPEN
243	243	135	150	151	95	43	8	1.286	5.075	825	7.186	AARTSELAAR
15.468	15.744	11.366	11.890	8.941	4.645	1.503	272	36.834	151.046	54.361	242.241	ANTWERPEN
284	226	169	187	154	105	33	8	1.050	3.722	882	5.654	BOECHOUT
473	494	383	426	295	155	43	5	976	4.357	1.801	7.134	BOOM
239	222	141	143	110	69	23	1	895	3.447	709	5.051	BORSBEEK
947	822	531	503	341	197	83	21	3.390	11.932	2.498	17.820	BRASSCHAAT
504	433	223	242	173	85	20	-	2.143	7.076	1.176	10.395	BRECHT
754	659	342	346	218	122	39	7	1.985	8.145	1.733	11.863	EDEGEM
344	313	230	210	156	91	30	7	1.511	4.703	1.037	7.251	ESSEN
322	318	191	164	124	57	21	3	735	3.099	878	4.712	HEMIKSEM
226	183	130	125	93	50	9	4	861	2.646	594	4.101	HOVE
401	390	261	236	164	105	34	8	1.533	5.275	1.198	8.006	KALMTHOUT
664	643	392	422	328	192	68	7	2.132	8.149	2.052	12.333	KAPellen
500	365	239	239	189	90	44	4	1.874	6.364	1.170	9.408	KONTICH
129	134	88	75	43	33	11	-	805	2.276	384	3.465	LINT
282	245	144	177	107	73	25	3	1.244	4.139	774	6.157	MALLE
927	788	493	517	368	203	75	16	2.261	8.650	2.460	13.371	MORTSEL
274	271	188	175	164	83	24	6	581	2.495	911	3.987	NIEL
412	330	224	208	136	69	30	2	1.590	5.406	999	7.995	RANST
408	362	244	241	183	94	28	3	1.183	4.585	1.155	6.923	RUMST
208	206	112	104	76	33	14	1	541	2.406	546	3.493	SCHELLE
588	462	247	239	197	92	34	6	1.708	6.506	1.277	9.491	SCHILDE
1.049	935	541	533	375	230	61	15	2.554	10.624	2.690	15.868	SCHOTEN
323	275	212	217	113	60	9	7	1.685	5.627	893	8.205	STABROEK
288	276	191	190	140	101	27	2	715	2.726	927	4.368	WIJNEGEM
325	270	173	149	117	115	42	9	1.050	3.867	875	5.792	WOMMELGEM
346	257	181	199	122	62	16	1	1.675	5.003	838	7.516	WUUSTWEZEL
259	221	156	155	106	47	13	4	1.157	3.630	702	5.489	ZANDHOVEN
421	364	225	254	174	84	38	6	1.833	6.241	1.145	9.219	ZOERSEL
537	469	299	279	264	160	43	10	1.683	6.088	1.524	9.295	ZWIJNDRECHT
8.842	8.272	5.780	5.901	4.529	2.252	713	132	24.239	98.206	27.579	150.024	ARR. MECHELEN
304	270	196	168	170	76	25	3	790	3.246	908	4.944	BERLAAR
393	356	246	276	183	115	33	7	1.030	4.319	1.216	6.565	BONHEIDEN
504	443	313	322	289	113	31	2	1.656	6.323	1.513	9.492	BORNEM
473	466	321	363	276	127	52	8	1.290	5.096	1.613	7.999	DUFFEL
987	886	634	619	428	212	52	14	2.731	11.974	2.845	17.550	HEIST-OP-DEN-BERG
1.012	970	715	709	543	255	79	14	2.428	10.320	3.285	16.033	LIER
2.367	2.360	1.646	1.683	1.299	668	217	47	6.272	24.621	7.920	38.813	MECHELEN
509	495	306	315	186	92	32	4	1.631	6.632	1.430	9.693	NIJLEN
444	370	253	262	215	91	27	7	1.130	4.975	1.225	7.330	PUTTE
432	374	260	284	173	100	30	8	1.309	4.991	1.229	7.529	PUURS
193	165	130	143	118	76	12	2	593	2.354	646	3.593	SINT-AMANDS
520	452	331	319	262	137	62	7	1.596	6.095	1.570	9.261	SINT-KATELIJNE-WAVER
704	665	429	438	387	190	61	9	1.783	7.260	2.179	11.222	WILLEBROEK
9.706	8.259	5.479	5.354	3.776	1.616	481	78	36.137	128.742	25.043	189.922	ARR. TURNHOUT
263	214	182	157	139	63	17	3	1.018	3.694	775	5.487	ARENDonK
50	62	43	29	20	9	2	-	185	682	165	1.032	BAARLE-HERTOG
488	423	270	284	181	84	21	2	1.603	6.266	1.265	9.134	BALEN
295	241	160	165	117	65	12	1	1.465	4.755	761	6.981	BEERSE
213	178	98	106	62	30	4	1	780	2.805	479	4.064	DESSEL
898	843	545	526	334	126	50	6	2.869	10.849	2.430	16.148	GEEL
254	197	157	125	104	39	17	1	904	3.294	640	4.838	GROBBENDONK
714	616	408	398	281	140	44	4	2.204	8.270	1.891	12.365	HERENTALS
169	169	119	108	84	22	8	-	696	2.623	510	3.829	HERENTHOUT
392	298	157	188	150	80	21	6	1.072	4.210	900	6.182	HERSELT
361	306	209	203	134	80	15	2	1.646	5.157	949	7.752	HOOGSTRATEN
209	173	108	98	79	29	8	1	605	2.616	496	3.717	HULSHOUT
382	261	161	147	133	44	15	5	1.725	5.429	766	7.920	KASTERLEE
368	335	206	200	126	55	21	1	1.299	4.779	944	7.022	LAAKDAL
303	248	169	153	103	42	18	2	1.510	4.476	735	6.721	LILLE
235	211	148	155	101	31	18	2	864	2.986	666	4.516	MEERHOUT

WOONPLAATS	LEEFTIJDGROEP											
	0-4	5-9	10-14	15-19	20-24	25-29	30-34	35-39	40-44	45-49	50-54	55-59
	JAAR	JAAR	JAAR	JAAR	JAAR	JAAR	JAAR	JAAR	JAAR	JAAR	JAAR	JAAR
MERKSPLAS	274	289	305	289	248	325	331	276	255	186	156	153
MOL	827	931	942	955	1.191	1.302	1.208	1.070	1.042	885	948	947
OLEN	327	383	396	351	419	424	512	414	360	290	245	266
OD-TURNHOUT	369	360	444	471	457	405	460	456	495	381	366	316
RAVELS	403	417	367	398	427	511	501	398	368	310	305	312
RETIE	264	308	340	286	394	366	420	328	300	256	246	219
RIJKEVORSEL	331	311	316	374	412	401	381	356	326	300	259	234
TURNHOUT	1.069	1.088	1.030	1.074	1.580	1.725	1.567	1.374	1.173	1.088	1.099	1.169
VORSELAAR	224	253	256	227	240	316	309	271	201	155	204	187
VOSSLAAR	301	301	332	341	409	378	388	359	346	284	299	283
WESTERLO	546	641	747	713	784	856	835	866	791	588	523	494
<b>BRABANT</b>	<b>66.255</b>	<b>63.541</b>	<b>65.103</b>	<b>67.226</b>	<b>78.277</b>	<b>90.383</b>	<b>89.975</b>	<b>83.967</b>	<b>81.543</b>	<b>66.717</b>	<b>62.855</b>	<b>65.441</b>
ARR. BRUSSEL-HOOFDSTAD	29.049	26.134	26.177	26.825	34.778	41.191	37.976	34.192	32.471	27.067	25.816	27.080
ANDERLECHT	2.590	2.348	2.363	2.485	3.285	3.331	3.146	2.782	2.803	2.417	2.635	2.819
OUDEGEM	795	741	726	733	902	1.114	1.159	1.130	1.156	800	877	916
SINT-AGATHA-BERCHEM	501	470	456	434	579	756	735	673	643	581	543	629
BRUSSEL	4.448	4.037	3.912	3.969	4.985	6.160	5.452	4.784	4.327	3.610	3.394	3.569
ETTERBEEK	1.115	964	986	949	1.517	1.963	1.756	1.461	1.273	1.066	972	1.039
EVERE	860	729	718	781	946	1.152	1.173	1.082	1.115	911	875	988
VORST	1.457	1.296	1.250	1.343	1.548	1.955	1.781	1.738	1.633	1.271	1.277	1.316
GANSHOREN	506	397	399	473	616	826	769	660	687	635	641	719
ELSENE	1.927	1.461	1.461	1.678	3.213	4.221	3.332	2.603	2.469	1.977	1.744	1.717
JETTE	1.094	869	858	915	1.251	1.578	1.478	1.315	1.325	1.202	1.105	1.234
KOEKELBERG	510	421	434	437	579	674	610	539	503	460	430	434
SINT-JANS-MOLENBEEK	2.530	2.377	2.273	2.241	2.579	2.743	2.560	2.216	2.123	1.817	1.720	1.869
SINT-GILLIS	1.394	1.213	1.193	1.295	1.893	2.217	1.737	1.463	1.272	1.115	1.091	1.102
SINT-JOOST-TEN-NODE	916	717	791	805	991	1.008	878	716	595	541	420	433
SCHAARBEEK	3.588	3.246	3.417	3.371	4.003	4.500	4.061	3.574	3.211	2.702	2.619	2.596
UKKEL	1.810	1.882	2.020	1.985	2.457	2.632	2.791	2.876	2.934	2.465	2.219	2.341
WATERMAAL-BOSVOORDE	660	645	619	685	705	868	973	1.041	979	841	741	726
SINT-LAMBRECHTS-WOLUWE	1.256	1.254	1.220	1.192	1.592	2.091	2.081	2.037	1.899	1.475	1.340	1.467
SINT-PIETERS-WOLUWE	1.092	1.067	1.081	1.054	1.137	1.402	1.504	1.502	1.524	1.181	1.173	1.166
ARR. HALLE-VILVOORDE	15.230	15.457	15.948	16.558	18.170	20.306	21.635	20.391	19.973	16.840	16.233	16.965
AFFLIGEM	292	359	385	404	396	414	450	497	455	349	339	336
ASSE	724	711	713	903	984	1.130	1.094	970	995	901	798	826
BEERSEL	677	666	703	696	706	765	902	802	821	709	720	749
BEVER	48	63	60	42	55	57	76	64	52	58	52	41
DILBEEK	1.023	1.006	1.018	1.043	1.205	1.384	1.519	1.401	1.294	1.182	1.218	1.335
DROGNBOS	156	126	105	143	142	202	194	161	158	120	129	167
GALMAARDEN	178	203	229	194	236	276	270	293	267	197	189	217
GOOIK	226	227	301	260	269	338	320	314	299	218	208	261
GRIMBERGEN	894	798	860	971	1.079	1.319	1.354	1.230	1.185	1.071	1.032	1.080
HALLE	877	853	960	1.060	1.140	1.297	1.201	1.193	1.188	939	944	1.026
HERNE	154	163	200	200	187	204	241	222	228	183	172	172
HOEILAART	304	297	277	298	266	325	362	439	387	297	281	268
KAMPENHOUT	325	290	328	304	318	371	399	427	337	278	275	290
KAPELLE-OP-DEN-BOS	243	256	274	296	318	331	392	324	313	233	252	243
KRAAINEM	362	369	376	366	411	411	459	479	525	423	381	412
LENNIK	214	234	259	275	278	333	320	284	300	246	271	297
LIEDEKERKE	259	286	375	370	461	468	412	429	436	370	347	346
LINKEBEEK	142	134	119	133	150	126	199	169	177	164	135	150
LONDERZEEL	464	460	532	574	609	687	657	598	641	528	504	501
MACHELEN	346	291	304	316	351	477	464	411	376	313	330	391
MEISE	536	608	585	523	548	649	810	781	655	517	457	463
MERCHTEM	365	366	393	432	538	533	491	432	482	402	421	385
OPWIJK	359	350	343	364	466	453	444	426	417	315	334	328
OVERIJSE	611	685	747	800	783	719	831	879	989	957	770	697
PEPINGEN	121	139	126	93	143	136	146	150	122	92	98	109
ROOSDAAL	271	298	325	318	328	385	455	346	348	293	291	302
SINT-GENESIUS-RODE	510	617	612	652	608	556	721	724	731	620	546	534
SINT-PIETERS-LEEUV	859	792	784	825	966	1.133	1.170	1.077	1.065	913	831	941
STEENOKKERZEEL	272	268	295	315	337	347	373	403	405	338	310	312
TERNAT	400	445	377	379	418	550	585	572	476	389	397	408
VILVOORDE	908	904	877	913	1.099	1.314	1.334	1.119	1.080	926	974	1.090



N.I.S. VOLKS- EN WONINGTELLING VAN 1991		TABEL OO.04 A V										BLZ. 2.- FOL. 2.-		ALLE ADMINISTRA- TIEVE EENHEDEN
BEVOLKING NAAR GESLACHT, LEEFTIJDGROEPEN EN LEEFTIJDKlassen - VROUWELIJKE BEVOLKING -														
LEEFTIJDGROEP								LEEFTIJDKlasse			ALGE- MEEN	WOONPLAATS		
60-64 JAAR	65-69 JAAR	70-74 JAAR	75-79 JAAR	80-84 JAAR	85-89 JAAR	90-94 JAAR	95 JAAR EN MEER	0-14 JAAR	15-64 JAAR	65 JAAR EN MEER	TOTAAL			
146	113	84	64	42	17	1	-	868	2.365	321	3.554	MERKSPAS		
899	724	455	455	301	130	54	11	2.700	10.447	2.130	15.277	MOL		
232	166	130	136	83	37	7	2	1.106	3.513	561	5.180	OLEN		
253	186	126	109	96	37	8	1	1.173	4.060	563	5.796	OUD-TURNHOUT		
292	259	147	143	102	34	18	2	1.187	3.822	705	5.714	RAVELS		
212	169	108	110	55	19	12	2	912	3.027	475	4.414	RETIE		
221	179	112	114	66	34	6	3	958	3.264	514	4.736	RIJKEVORSEL		
1.040	966	692	741	535	220	55	11	3.187	12.889	3.220	19.296	TURNHOUT		
164	150	119	88	73	22	4	3	733	2.274	459	3.466	VORSELAAR		
196	169	76	96	73	32	5	1	934	3.283	452	4.669	VOSSELAAR		
457	403	290	256	202	95	20	5	1.934	6.907	1.271	10.112	WESTERLO		
65.809	64.798	43.508	44.861	34.589	19.146	6.579	1.422	194.899	752.193	214.903	1.161.995	BRABANT		
28.588	29.999	21.425	22.765	18.045	10.372	3.687	858	81.360	315.984	107.151	504.495	ARR. BRUSSEL-HOOFDSTAD		
2.931	2.955	2.195	2.207	1.639	878	272	64	7.301	28.634	10.210	46.145	ANDERLECHT		
1.036	1.158	700	743	578	329	108	23	2.262	9.823	3.639	15.724	OUDERGEM		
597	682	450	491	383	206	77	17	1.427	6.170	2.306	9.903	SINT-AGATHA-BERCHEM		
3.632	3.737	2.680	2.912	2.329	1.340	496	114	12.397	43.882	13.608	69.887	BRUSSEL		
1.153	1.266	932	1.067	892	486	179	45	3.065	13.149	4.867	21.081	ETTERBEEK		
1.070	1.047	751	717	507	262	85	17	2.307	10.093	3.386	15.786	EVERE		
1.437	1.526	1.063	1.137	933	534	191	43	4.003	15.299	5.427	24.729	VORST		
819	907	651	674	515	279	97	26	1.302	6.840	3.149	11.291	GANSHOREN		
1.869	2.081	1.575	1.834	1.534	932	357	92	4.849	24.828	8.405	38.082	ELSENE		
1.357	1.475	1.014	1.158	892	523	170	46	2.821	12.760	5.278	20.859	JETTE		
489	525	419	451	365	187	69	13	1.365	5.155	2.029	8.549	KOEKELBERG		
1.863	1.919	1.416	1.431	1.090	597	192	53	7.180	21.731	6.698	35.609	SINT-JANS-MOLENBEEK		
1.021	943	747	751	691	432	164	34	3.800	14.206	3.762	21.768	SINT-GILLIS		
381	433	354	308	286	162	54	15	2.424	6.768	1.612	10.804	SINT-JOOST-TEN-NODE		
2.642	2.770	2.003	2.199	1.677	1.063	375	102	10.251	33.279	10.189	53.719	SCHAARBEK		
2.475	2.659	1.785	1.984	1.563	924	329	73	5.712	25.175	9.317	40.204	UKKEL		
820	854	598	597	510	295	127	20	1.924	8.379	3.001	13.304	WATERMAAL-BOSVOORDE		
1.678	1.765	1.209	1.199	969	554	222	31	3.730	16.852	5.949	26.531	SINT-LAMBRECHTS-WOLUWE		
1.318	1.297	883	905	692	389	123	30	3.240	12.961	4.319	20.520	SINT-PIETERS-WOLUWE		
15.997	14.691	9.100	9.130	6.616	3.596	1.158	221	46.635	183.068	44.512	274.215	ARR. HALLE-VILVOORDE		
291	310	186	205	129	58	9	7	1.036	3.931	904	5.871	AFFLIGEM		
796	768	481	505	315	162	42	9	2.148	9.397	2.282	13.827	ASSE		
637	554	337	335	277	147	57	9	2.046	7.507	1.716	11.269	BEERSEL		
55	61	36	34	33	15	7	1	171	552	187	910	BEVER		
1.195	1.004	612	561	447	245	96	22	3.047	12.776	2.987	18.810	DILBEEK		
139	149	106	99	105	51	27	5	387	1.555	542	2.484	DROGENBOS		
207	212	154	143	104	58	17	4	610	2.346	692	3.648	GALMAARDEN		
218	218	133	132	81	39	17	2	754	2.705	622	4.081	GOOIK		
988	949	522	579	391	192	89	14	2.552	11.309	2.736	16.597	GRIMBERGEN		
997	988	681	654	441	211	57	5	2.690	10.985	3.037	16.712	HALLE		
195	174	122	119	73	54	17	3	517	2.004	562	3.083	HERNE		
265	275	173	158	104	48	20	8	878	3.188	786	4.852	HOELAART		
266	235	145	192	126	86	24	5	943	3.265	813	5.021	KAMPENHOUT		
231	211	125	95	109	61	16	2	773	2.933	619	4.325	KAPPELE-OP-DEN-BOS		
450	391	211	172	105	75	21	2	1.107	4.317	977	6.401	KRAAINEM		
239	220	119	131	95	52	17	-	707	2.843	634	4.184	LENNIK		
323	315	182	206	129	82	20	4	920	3.962	938	5.820	LIEDEKERKE		
125	128	71	71	81	36	12	4	395	1.528	403	2.326	LINKEBEEK		
469	416	284	256	229	124	26	7	1.456	5.768	1.342	8.566	LONDERZEEL		
396	349	195	229	155	88	29	4	941	3.825	1.049	5.815	MACHELEN		
418	384	210	220	176	77	26	4	1.729	5.821	1.097	8.647	MEISE		
366	327	206	212	158	83	27	4	1.124	4.482	1.017	6.623	MERCHTEM		
347	291	192	190	126	79	19	3	1.052	3.894	900	5.846	OPWIJK		
654	523	299	346	239	148	48	7	2.043	8.079	1.610	11.732	OVERIJSE		
101	91	78	76	59	29	14	1	386	1.190	348	1.924	PEPINGEN		
283	280	176	182	146	68	19	1	894	3.349	872	5.115	ROOSDAAL		
496	403	256	232	174	94	33	10	1.739	6.188	1.202	9.129	SINT-GENESIUS-RODE		
873	844	536	514	360	208	74	12	2.435	9.794	2.548	14.777	SINT-PIETERS-LEEUV		
293	255	158	144	144	87	25	9	835	3.433	822	5.090	STEENOKKERZEEL		
373	310	205	214	143	93	10	3	1.222	4.547	978	6.747	TERNAT		
1.142	1.101	708	704	455	266	69	9	2.689	10.991	3.312	16.992	VILVOORDE		

WOONPLAATS	LEEFTIJDSGROEP											
	0-4	5-9	10-14	15-19	20-24	25-29	30-34	35-39	40-44	45-49	50-54	55-59
	JAAR	JAAR	JAAR	JAAR	JAAR	JAAR	JAAR	JAAR	JAAR	JAAR	JAAR	JAAR
WEMMEL	380	346	383	410	454	489	525	496	532	472	429	477
WEZEMBEEK-OPPEM	413	484	428	446	427	362	525	546	531	422	424	402
ZAVENTEM	743	734	699	720	904	1.020	1.096	959	1.022	848	862	879
ZEMST	574	629	596	520	590	745	844	774	684	557	512	530
ARR. LEUVEN	11.677	11.844	12.396	12.601	14.655	17.731	17.786	16.510	15.552	12.801	12.075	12.702
AARSCHOT	601	628	713	747	896	1.135	1.068	945	962	779	788	863
BEGIJNENDIJK	245	227	239	252	277	323	363	343	285	263	230	259
BEKKEVOORT	145	142	172	144	183	209	214	177	176	164	167	158
BERTEM	267	272	270	270	252	300	331	346	310	265	207	234
BIERBEEK	250	296	309	308	251	269	324	365	347	266	239	219
BOORTMEERBEEK	299	300	307	301	337	372	453	405	397	343	317	304
BOUSERSEM	176	192	194	191	194	224	257	251	233	198	190	171
DIEST	524	634	689	663	734	832	870	817	789	651	603	602
GEETBETS	163	142	143	159	199	237	250	202	168	154	178	164
GLABBEEK	103	108	129	145	147	184	172	184	180	133	130	161
HAACHT	342	362	397	353	406	446	493	535	436	333	350	356
HERENT	545	558	584	521	592	673	774	712	633	549	480	477
HOEGAARDEN	144	173	146	144	172	217	220	226	158	149	163	181
HOLSBEEK	205	248	236	230	240	284	307	287	290	240	200	187
HULDENBERG	226	258	267	239	216	291	332	291	303	222	215	223
KEERBERGEN	281	284	356	383	349	361	422	462	471	397	313	307
KORTENAKEN	174	171	169	212	265	280	285	258	223	249	230	253
KORTENBERG	475	498	517	497	525	595	685	616	644	495	437	435
LANDEN	335	360	376	386	486	589	579	587	477	415	367	476
LEUVEN	2.549	2.114	2.014	2.036	3.155	4.630	3.786	3.120	2.558	2.092	2.076	2.459
LINTER	146	165	183	202	242	252	240	225	255	191	172	205
LUBBEEK	354	367	411	509	415	410	489	448	580	426	347	320
OUD-HEVERLEE	278	363	391	363	345	317	396	434	382	332	303	223
ROTSelaar	358	417	406	393	398	481	538	504	488	349	348	355
SCHERPENHEUVEL-ZICHEM	467	506	548	621	715	815	791	787	808	646	656	666
TERVUREN	542	568	606	642	669	652	755	735	820	659	658	600
TIELT-WINGE	282	273	295	277	274	342	430	357	342	259	239	225
TIENEN	695	704	786	880	1.066	1.226	1.165	1.131	1.121	1.015	939	1.050
TREMELo	307	342	350	290	371	478	506	461	448	342	314	324
ZOUTLEEUW	199	172	193	243	284	307	291	299	268	225	219	245
ARR. NIJVEL	10.299	10.106	10.582	11.242	10.674	11.155	12.578	12.874	13.547	10.009	8.731	8.694
BEVEKOM	167	177	170	181	156	189	222	261	225	161	166	161
EIGENBRAKEL	973	973	1.122	1.299	1.026	1.055	1.222	1.334	1.566	1.169	965	899
KASTEELBRAKEL	277	237	223	282	250	302	332	298	339	250	216	250
CHASTRE	238	241	250	209	185	185	258	286	241	148	107	128
CHAUMONT-GISTOUX	320	299	304	309	249	313	336	408	385	289	189	209
COURT-SAINT-ETIENNE	277	261	264	241	250	286	317	303	290	219	197	193
GENEPIEN	406	408	411	434	389	463	506	499	535	365	311	327
GRAVEN	324	378	334	344	279	368	423	442	420	300	261	298
HELECINE	75	55	76	81	77	104	105	89	116	74	84	78
INCOURT	110	97	92	107	88	108	137	155	135	90	80	115
ITTER	173	136	137	190	143	184	195	191	232	149	138	140
GELDENAKEN	352	288	288	305	299	364	384	390	374	279	272	276
TERHULPEN	219	226	227	217	255	233	279	245	311	253	206	202
LASNE	372	427	445	488	457	326	435	539	604	521	394	329
MONT-SAINT-GUIBERT	186	185	168	168	151	207	222	204	211	130	99	112
NIJVEL	700	722	688	759	814	887	932	894	985	675	627	615
ORP-JAUCHE	176	176	184	206	195	209	243	285	256	176	161	192
OTTIGNIES-LOUVAIN-LA-NVE	932	774	804	822	911	1.065	1.025	898	880	626	490	479
PERWIJS	194	181	183	231	191	237	226	252	245	184	155	186
RAMILLIES	154	132	124	136	144	159	185	175	164	111	104	155
REBECQ	324	289	333	306	317	321	383	347	388	230	236	210
RIXENSART	587	613	654	700	761	637	774	751	819	719	689	679
TUBEKE	618	615	672	726	734	730	816	795	808	614	573	585
VILLERS-LA-VILLE	296	275	280	280	210	312	300	345	329	200	206	224
WALHAIN	152	156	143	159	127	148	203	192	198	134	120	133
WATERLOO	795	879	998	1.046	984	748	994	1.118	1.233	1.041	904	810
WAVER	902	906	1.008	1.016	1.032	1.015	1.124	1.178	1.258	902	781	709

N.I.S.		TABEL 00.04 A V							BLZ. 3.- FOL. 2.-				ALLE ADMINISTRATIEVE EENHEDEN
VOLKS- EN WONINGTELLING VAN 1991		BEVOLKING NAAR GESLACHT, LEEFTIJDGROEPEN EN LEEFTIJDKlassen											- VROUWELIJKE BEVOLKING -
LEEFTIJDGROEP								LEEFTIJDKlasse			ALGEMEEN	WOONPLAATS	
60-64 JAAR	65-69 JAAR	70-74 JAAR	75-79 JAAR	80-84 JAAR	85-89 JAAR	90-94 JAAR	95 JAAR EN MEER	0-14 JAAR	15-64 JAAR	65 JAAR EN MEER	TOTAAL		
437	394	289	294	238	123	49	13	1.109	4.721	1.400	7.230	WEMMEL	
376	348	203	197	120	72	32	4	1.325	4.461	976	6.762	WEZEMBEEK-OPPEM	
766	697	425	430	323	178	54	18	2.176	9.076	2.125	13.377	ZAVENTEM	
590	516	284	299	226	107	39	6	1.799	6.346	1.477	9.622	ZEMST	
12.704	11.855	7.818	7.950	6.040	3.114	1.037	193	35.917	145.117	38.007	219.041	ARR. LEUVEN	
822	788	445	450	366	162	56	9	1.942	9.005	2.276	13.223	AARSCHOT	
219	194	153	123	95	38	14	1	711	2.814	618	4.143	BEGIJNENDIJK	
164	168	88	98	76	33	7	2	459	1.756	472	2.687	BEKKEVOORT	
201	200	143	152	123	85	43	10	809	2.716	756	4.281	BERTEM	
234	205	134	128	99	64	25	4	855	2.822	659	4.336	BIERBEEK	
322	274	170	154	149	64	20	6	906	3.551	837	5.294	BOORTMEERBEEK	
182	197	149	128	81	53	25	4	562	2.091	637	3.290	BOUTERSEM	
614	575	391	366	248	134	41	8	1.847	7.175	1.763	10.785	DIEST	
175	154	108	113	68	35	7	2	448	1.886	487	2.821	GEETBETS	
152	141	82	114	67	33	14	2	340	1.588	453	2.381	GLABBEEK	
348	333	201	196	160	83	27	4	1.101	4.056	1.004	6.161	HAACHT	
425	407	251	298	248	135	45	13	1.687	5.836	1.397	8.920	HERENT	
199	188	125	123	88	42	17	4	463	1.829	587	2.879	HOEGAARDEN	
222	209	119	148	101	45	16	3	689	2.487	641	3.817	HOLSBEEK	
239	229	166	147	129	64	23	5	751	2.571	763	4.085	HULDENBERG	
266	246	169	127	85	46	16	3	921	3.731	692	5.344	KEERBERGEN	
237	211	120	143	93	48	14	4	514	2.492	633	3.639	KORTENAKEN	
412	421	268	254	211	134	44	10	1.490	5.341	1.342	8.173	KORTENBERG	
471	440	277	290	216	111	33	5	1.071	4.833	1.372	7.276	LANDEN	
2.629	2.462	1.710	1.901	1.550	831	286	46	6.677	28.541	8.786	44.004	LEUVEN	
200	216	122	132	93	38	13	2	494	2.184	616	3.294	LINTER	
307	257	186	180	127	53	28	3	1.132	4.251	834	6.217	LUBBEEK	
237	184	142	130	91	61	19	2	1.032	3.332	629	4.993	OUD-HEVERLEE	
390	315	214	200	162	69	19	4	1.181	4.244	983	6.408	ROTSelaar	
628	582	365	406	253	112	25	7	1.521	7.133	1.750	10.404	SCHERPENHEUVEL-ZICHEM	
566	470	279	269	209	115	45	13	1.716	6.756	1.400	9.872	TERVUREN	
260	226	147	171	100	52	8	2	850	3.005	706	4.561	TIELT-WINGE	
1.028	1.071	743	702	526	249	69	11	2.185	10.621	3.371	16.177	TIENEN	
329	285	192	159	121	79	18	3	999	3.863	857	5.719	TREMELO	
226	207	159	148	105	46	20	1	564	2.607	686	3.857	ZOUTLEEUW	
8.520	8.253	5.165	5.016	3.888	2.064	697	150	30.987	108.024	25.233	164.244	ARR. NIJVEL	
148	145	100	95	74	44	9	3	514	1.870	470	2.854	BEVEKOM	
798	738	445	464	348	192	64	14	3.068	11.333	2.265	16.666	EIGENBRAKEL	
233	209	140	129	90	57	15	3	737	2.752	643	4.132	KASTEELBRAKEL	
125	121	87	69	39	28	5	3	729	1.872	352	2.953	CHASTRE	
188	179	115	102	90	45	13	1	923	2.875	545	4.343	CHAUMONT-GISTOUX	
188	185	135	143	105	41	17	4	802	2.484	630	3.916	COURT-SAINT-ETIENNE	
374	364	216	200	150	92	33	6	1.225	4.203	1.061	6.489	GENEPIEN	
255	280	174	157	159	82	25	8	1.036	3.390	885	5.311	GRAVEN	
87	101	68	68	60	18	5	2	206	895	322	1.423	HELECINE	
111	106	67	65	59	24	15	2	299	1.126	338	1.763	INCOURT	
143	128	98	104	76	42	13	2	446	1.705	463	2.614	ITTER	
310	335	226	208	151	76	30	6	928	3.253	1.032	5.213	GELDENAKEN	
196	195	103	113	89	44	22	6	672	2.397	572	3.641	TERHULPEN	
299	266	131	154	124	57	27	7	1.244	4.392	766	6.402	LASNE	
125	116	69	71	64	30	14	-	539	1.629	364	2.532	MONT-SAINT-GUIBERT	
675	645	467	408	304	176	43	12	2.110	7.863	2.055	12.028	NIJVEL	
215	236	139	128	118	55	13	1	536	2.138	690	3.364	ORP-JAUCHE	
439	398	246	265	165	103	35	6	2.510	7.635	1.218	11.363	OTTIGNIES-LOUVAIN-LA-NVE	
186	175	105	103	97	52	10	5	558	2.093	547	3.198	PERWIJS	
137	146	92	76	62	38	6	2	410	1.470	422	2.302	RAMILLES	
264	251	157	154	132	60	22	8	946	3.002	784	4.732	REBECQ	
648	581	329	358	263	176	62	11	1.854	7.177	1.780	10.811	RIXENSART	
560	538	325	335	248	111	30	9	1.905	6.941	1.596	10.442	TUBEKE	
232	217	138	127	126	50	18	3	851	2.638	679	4.168	VILLERS-LA-VILLE	
121	135	85	80	58	34	8	3	451	1.535	403	2.389	WALHAIN	
768	713	448	414	304	162	79	11	2.672	9.646	2.131	14.449	WATERLOO	
695	750	460	426	333	175	64	12	2.816	9.710	2.220	14.746	WAVER	

WOONPLAATS	LEEFTIJDSGROEP											
	0-4 JAAR	5-9 JAAR	10-14 JAAR	15-19 JAAR	20-24 JAAR	25-29 JAAR	30-34 JAAR	35-39 JAAR	40-44 JAAR	45-49 JAAR	50-54 JAAR	55-59 JAAR
HENEGOUWEN	38.584	36.864	38.571	43.449	45.275	47.294	48.504	47.439	47.983	32.778	32.719	36.338
ARR. AAT	2.111	2.087	2.281	2.534	2.636	2.696	2.886	2.767	2.738	1.970	1.993	2.208
AAT	644	611	682	826	859	861	897	870	898	647	658	660
BELOEIL	315	330	386	421	438	460	471	496	454	337	315	378
BERNISSART	353	358	373	381	423	418	464	417	408	257	267	338
BRUGELLETTE	95	110	98	112	122	107	149	128	117	80	87	88
CHIEVRES	152	155	152	198	192	212	231	189	210	163	152	176
ELZELE	174	122	162	158	178	175	191	201	178	132	163	159
VLOESBERG	89	86	86	96	99	98	92	125	95	74	74	86
FRANES-LEZ-ANVAING	289	315	342	342	325	365	391	341	378	280	277	323
ARR. CHARLEROI	13.177	12.158	12.629	14.443	15.378	16.123	16.145	15.888	15.995	10.790	11.205	12.234
AISEAU-PRESLES	376	372	404	352	348	476	432	436	388	262	288	348
CHAPELLE-LEZ-HERLAIMONT	485	399	415	496	583	578	540	581	546	349	341	387
CHARLEROI	6.162	5.541	5.830	6.769	7.584	7.864	7.690	7.395	7.486	5.220	5.502	6.112
CHATELET	1.080	1.022	1.043	1.308	1.311	1.383	1.365	1.392	1.375	942	978	1.065
COURCELLES	954	828	901	1.002	1.039	1.060	1.115	1.136	1.154	705	722	789
FARCIENNES	430	445	449	406	467	439	477	433	411	278	310	318
FLEURUS	711	690	682	800	788	861	867	843	855	574	602	606
FONTAINE-L'EVEQUE	530	499	549	667	650	673	639	661	642	438	453	548
GERPINNES	335	314	366	421	394	391	417	500	523	376	323	348
LES BONS VILLERS	281	272	277	268	288	297	336	309	328	202	208	208
MANAGE	711	680	636	770	772	845	832	817	801	491	518	565
MONTIGNIES-LE-TILLEUL	287	268	259	294	301	331	386	385	393	256	340	317
PONT-A-CELLES	487	448	480	525	494	550	637	619	659	394	385	403
SENEFFE	348	380	338	365	359	375	412	381	434	303	235	220
ARR. BERGEN	7.511	7.380	7.801	8.678	8.937	9.423	9.876	9.895	9.704	6.500	6.178	7.018
BOUSSU	634	552	681	691	712	805	827	774	729	509	493	577
COLFONTAINE	688	629	673	818	827	727	857	794	837	553	467	584
DOUR	527	506	527	621	551	576	616	659	600	401	401	481
FRAMERIES	616	613	642	734	745	736	795	811	836	537	488	589
HENSIES	218	202	261	248	247	260	272	275	233	167	166	188
HONNELLES	148	129	137	171	173	157	192	176	167	138	116	172
JURBEKE	236	254	271	276	219	309	330	364	405	251	234	204
LENS	108	110	122	118	118	112	141	138	140	99	83	108
BERGEN	2.776	2.716	2.771	3.095	3.524	3.674	3.689	3.659	3.665	2.442	2.303	2.479
QUAREGNON	579	587	630	691	655	730	742	784	676	470	488	562
QUEVY	177	203	222	236	241	259	259	296	301	190	179	219
QUIEVRAIN	180	226	193	255	238	245	248	244	266	154	211	189
SAINT-GHISLAIN	624	653	671	724	687	833	908	921	849	589	549	666
ARR. MOESKROEN	2.161	2.097	2.262	2.576	2.510	2.399	2.479	2.531	2.672	1.945	1.840	2.063
KOMEN-WAASTEN	542	538	556	652	612	616	646	605	629	492	475	512
MOESKROEN	1.619	1.559	1.706	1.924	1.898	1.783	1.833	1.926	2.043	1.453	1.365	1.551
ARR. ZINNIK	5.124	4.806	5.037	5.626	5.865	6.419	6.413	6.261	6.364	4.463	4.237	4.777
'S GRAVENBRAKEL	573	549	591	584	593	662	703	639	742	480	457	503
ECAUSSINNES	291	254	291	334	291	352	361	337	373	219	243	286
EDINGEN	278	284	291	361	323	393	363	378	407	315	267	281
LA LOUVIERE	2.393	2.171	2.211	2.574	2.836	3.038	2.910	2.879	2.778	1.942	1.910	2.162
LE ROEULX	242	210	244	250	275	288	307	305	299	222	201	222
LESSEN	427	387	416	461	519	553	575	556	535	420	428	510
OPZULLIK	179	213	208	194	192	228	300	240	268	200	159	175
ZINNIK	741	738	785	868	836	905	894	927	962	665	572	638
ARR. THUIN	4.396	4.320	4.346	4.759	4.901	5.254	5.507	5.232	5.315	3.650	3.778	4.027
ANDERLUES	339	323	325	358	365	404	419	426	393	279	326	352
BEAUMONT	197	233	207	226	214	240	232	211	200	175	144	179
BINCHE	970	883	898	1.022	1.214	1.217	1.292	1.110	1.229	846	881	950
CHIMAY	339	346	320	373	351	342	367	330	290	252	226	241
ERQUELINES	321	303	308	335	313	361	357	348	335	215	273	283
ESTINNES	214	218	251	259	242	235	287	277	299	175	188	196
FROIDCHAPELLE	110	101	91	87	87	97	101	91	87	67	72	69
HAM-SUR-HEURE-NALINNES	382	391	392	403	382	399	492	513	561	339	342	357
LOBBES	165	174	174	172	147	217	210	230	207	126	133	139
MERBES-LE-CHATEAU	127	111	131	137	132	162	152	158	137	89	91	110

N.I.S. VOLKS- EN WONINGTELLING VAN 1991		TABEL OO.04 A V BEVOLKING NAAR GESLACHT, LEEFTIJDGROEPEN EN LEEFTIJDKlassen - VROUWELIJKE BEVOLKING -										BLZ. 4.- FOL. 2.- ALLE ADMINISTRA- TIEVE EENHEDEN	
LEEFTIJDGROEP								LEEFTIJDKlasse			ALGE- MEEN TOTAAL	WOONPLAATS	
60-64 JAAR	65-69 JAAR	70-74 JAAR	75-79 JAAR	80-84 JAAR	85-89 JAAR	90-94 JAAR	95 JAAR EN MEER	0-14 JAAR	15-64 JAAR	65 JAAR EN MEER			
40.333	41.028	25.624	25.402	19.625	10.474	3.356	608	114.019	422.112	126.117	662.248	HENEGOUWEN	
2.525	2.506	1.661	1.631	1.179	634	215	34	6.479	24.953	7.860	39.292	ARR. AAT	
766	788	538	535	389	184	64	6	1.937	7.942	2.504	12.383	AAT	
424	439	299	271	219	121	36	2	1.031	4.194	1.387	6.612	BELOEIL	
373	374	211	206	133	75	22	2	1.084	3.746	1.023	5.853	BERNISSART	
104	105	55	48	38	16	5	3	303	1.094	270	1.667	BRUGELETTE	
197	176	134	130	98	46	16	2	459	1.920	602	2.981	CHIEVRES	
190	185	119	128	77	69	23	3	458	1.725	604	2.787	ELZELE	
110	119	55	74	58	36	19	7	261	949	368	1.578	VLOESBERG	
361	320	250	239	167	87	30	9	946	3.383	1.102	5.431	FRASNES-LEZ-ANVAING	
13.681	13.878	8.608	8.258	6.402	3.539	1.129	194	37.964	141.882	42.008	221.854	ARR. CHARLEROI	
347	281	177	145	108	69	15	3	1.152	3.677	798	5.627	AISEAU-PRESLES	
449	430	254	254	175	103	39	4	1.299	4.850	1.259	7.408	CHAPELLE-LEZ-HERLAIMONT	
6.890	7.134	4.463	4.300	3.350	1.904	610	103	17.533	68.512	21.864	107.909	CHARLEROI	
1.199	1.136	765	724	521	308	85	17	3.145	12.318	3.556	19.019	CHATELET	
923	1.002	585	569	460	242	73	12	2.683	9.645	2.943	15.271	COURCELLES	
353	329	195	209	145	67	29	5	1.324	3.892	979	6.195	FARCIENNES	
680	736	447	384	308	156	42	7	2.083	7.476	2.080	11.639	FLEURUS	
568	614	329	306	240	139	34	10	1.578	5.939	1.672	9.189	FONTAINE-L'EVEQUE	
311	276	196	161	139	85	25	3	1.015	4.004	885	5.904	GERPINNES	
223	222	151	159	140	60	27	4	830	2.667	763	4.260	LES BONS VILLERS	
643	629	396	421	303	169	61	12	2.027	7.054	1.991	11.072	MANAGE	
382	370	206	214	188	76	34	4	814	3.385	1.092	5.291	MONTIGNIES-LE-TILLEUL	
455	466	259	259	195	106	38	8	1.415	5.121	1.331	7.867	PONT-A-CELLES	
258	253	185	153	130	55	17	2	1.066	3.342	795	5.203	SENEFFE	
8.033	8.308	5.205	5.042	3.847	1.869	566	97	22.692	84.242	24.934	131.868	ARR. BERGEN	
705	711	446	399	310	127	45	5	1.867	6.822	2.043	10.732	BOUSSU	
682	727	456	428	321	154	44	4	1.990	7.146	2.134	11.270	COLFONTAINE	
589	596	380	443	340	176	52	8	1.560	5.495	1.995	9.050	DOUR	
734	792	533	478	351	142	53	7	1.871	7.005	2.356	11.232	FRAMERIES	
213	183	120	103	75	40	5	-	681	2.269	526	3.476	HENSIES	
161	168	85	102	85	35	7	-	414	1.623	482	2.519	HONNELLES	
232	244	133	143	112	67	22	6	761	2.824	727	4.312	JURBEKE	
122	140	89	66	48	26	9	1	340	1.179	379	1.898	LENS	
2.806	2.902	1.873	1.785	1.311	661	207	39	8.263	31.336	8.778	48.377	BERGEN	
655	644	373	387	309	127	21	5	1.796	6.453	1.866	10.115	QUAREGNON	
233	230	136	154	109	59	15	3	602	2.413	706	3.721	QUEVY	
203	236	141	136	110	68	20	8	599	2.253	719	3.571	QUIEVRAIN	
698	735	440	418	366	187	66	11	1.948	7.424	2.223	11.595	SAINT-GHISLAIN	
2.167	2.212	1.347	1.385	1.175	680	225	43	6.520	23.182	7.067	36.769	ARR. MOESKROEN	
533	537	323	326	280	157	43	11	1.636	5.772	1.677	9.085	KOMEN-WAASTEN	
1.634	1.675	1.024	1.059	895	523	182	32	4.884	17.410	5.390	27.684	MOESKROEN	
5.025	5.176	3.240	3.428	2.502	1.328	412	81	14.967	55.450	16.167	86.584	ARR. ZINNIK	
497	489	299	367	245	149	48	10	1.713	5.860	1.607	9.180	'S GRAVENBRAKEL	
281	284	188	197	170	83	26	2	836	3.077	950	4.863	ECAUSSINNES	
280	296	209	200	147	86	44	9	853	3.368	991	5.212	EDINGEN	
2.305	2.443	1.488	1.548	1.113	579	161	29	6.775	25.334	7.361	39.470	LA LOUVIERE	
217	225	157	125	107	62	19	3	696	2.586	698	3.980	LE ROEULX	
547	603	364	438	330	171	56	8	1.230	5.104	1.970	8.304	LESSEN	
194	165	103	102	74	27	8	-	600	2.150	479	3.229	OPZULLIK	
704	671	432	451	316	171	50	20	2.264	7.971	2.111	12.346	ZINNIK	
4.481	4.456	2.756	2.699	2.133	1.157	364	55	13.062	46.904	13.620	73.586	ARR. THUIN	
378	388	228	237	209	110	29	2	987	3.700	1.203	5.890	ANDERLUES	
186	180	127	98	79	43	19	3	637	2.007	549	3.193	BEAUMONT	
1.117	1.159	660	685	507	276	76	16	2.751	10.878	3.379	17.008	BINCHE	
286	211	201	179	154	66	16	1	1.005	3.058	828	4.891	CHIMAY	
317	323	163	203	155	81	21	1	932	3.137	947	5.016	ERQUELINNES	
208	222	129	112	88	38	18	-	683	2.366	607	3.656	ESTINNES	
86	93	53	53	43	33	6	2	302	844	283	1.429	FROIDCHAPELLE	
365	351	236	191	161	107	37	7	1.165	4.153	1.090	6.408	HAM-SUR-HEURE-NALINNES	
174	141	99	77	83	40	17	2	513	1.755	459	2.727	LOBBES	
114	108	69	83	59	29	8	1	369	1.282	357	2.008	MERBES-LE-CHATEAU	

WOONPLAATS	LEEFTIJDSGROEP											
	0-4	5-9	10-14	15-19	20-24	25-29	30-34	35-39	40-44	45-49	50-54	55-59
	JAAR	JAAR	JAAR	JAAR	JAAR	JAAR	JAAR	JAAR	JAAR	JAAR	JAAR	JAAR
MOMIGNIES	171	168	162	180	204	173	166	152	192	112	147	136
MORLANWELZ	509	489	501	566	641	745	689	645	649	453	463	491
SIVRY-RANCE	151	148	123	152	130	155	173	168	135	111	111	133
THUIN	401	432	463	489	479	507	570	573	601	411	381	391
ARR. DOORNIK	4.104	4.016	4.215	4.833	5.048	4.980	5.198	4.865	5.195	3.460	3.488	4.011
ANTOING	219	217	227	270	288	265	280	225	280	196	185	241
BRUNEHAUT	222	218	214	254	255	241	268	261	259	177	171	227
CELLES	149	157	182	177	167	188	187	178	200	126	123	152
ESTAIMPUIS	307	293	291	316	335	346	350	339	373	237	220	285
LEUZE-EN-HAINAUT	358	353	383	458	469	439	485	415	475	346	342	366
MONT-DE-L'ENCLUS	82	72	93	102	111	82	114	102	96	78	85	97
PECO	120	127	170	175	164	154	177	173	182	145	146	139
PERUWELZ	490	507	480	563	586	642	626	602	564	387	411	439
RUMES	145	156	175	175	162	171	178	204	200	114	119	151
DOORNIK	2.012	1.916	2.000	2.343	2.511	2.452	2.533	2.366	2.566	1.654	1.686	1.914
PROV. LUIK	30.429	29.021	28.782	32.070	34.727	37.817	37.990	36.326	36.082	26.660	27.799	29.788
ARR. HOEI	2.951	2.870	2.834	3.094	3.163	3.459	3.700	3.544	3.461	2.355	2.416	2.650
AMAY	349	364	373	427	448	427	466	496	516	312	363	396
ANTHISNES	133	107	124	118	83	126	158	152	135	81	92	110
BURDINNE	59	67	72	70	76	105	97	74	84	45	71	73
CLAVIER	144	127	133	132	124	147	143	122	116	101	103	97
ENGIS	185	154	159	191	225	221	225	221	210	156	147	158
FERRIERES	155	126	134	109	101	140	153	151	118	103	101	108
HAMOIR	98	109	107	111	106	108	118	125	135	88	78	114
HERON	124	118	105	134	124	114	176	144	141	73	95	104
HOEI	488	498	491	585	720	684	631	639	642	445	484	519
MARCHIN	176	171	141	160	164	196	192	194	168	115	106	126
MODAVE	136	103	92	88	114	135	146	119	103	78	89	87
NANDRIN	164	159	141	133	106	176	193	197	196	123	108	114
OUFFET	86	69	70	81	81	97	93	82	91	67	54	49
TINLOT	66	69	67	76	46	81	91	68	71	62	37	53
VERLAINE	105	114	103	109	76	111	136	122	130	80	51	77
VILLERS-LE-BOUILLET	157	165	167	181	176	177	220	200	184	142	110	128
WANZE	326	350	355	389	393	414	462	438	421	284	327	337
ARR. LUIK	17.164	16.147	16.493	18.795	20.372	22.237	22.258	21.468	21.846	16.014	16.755	18.196
ANS	759	756	781	915	935	993	1.090	1.107	1.059	786	797	832
AWANS	241	242	260	281	241	299	295	331	333	233	215	233
AYWAILLE	303	281	268	330	308	331	348	338	331	222	232	269
BITSINGEN	251	233	232	265	255	303	327	303	278	239	196	219
BEYNE-HEUSAY	338	311	308	396	381	395	434	438	440	323	337	344
BLEGNY	350	380	407	446	400	427	486	421	507	354	338	286
CHAUDFONTAINE	556	586	581	674	692	614	737	730	815	607	718	700
COMBLAIN-AU-PONT	161	166	138	182	159	188	203	182	189	120	154	142
DALHEM	199	197	217	182	199	228	253	244	233	145	139	145
ESNEUX	383	382	386	376	391	433	486	515	498	362	341	391
FLEMALLE	745	700	682	860	901	958	994	991	930	708	819	918
FLERON	463	498	491	593	568	524	610	629	609	503	493	483
GRACE-HOLLOGNE	688	685	700	791	766	794	933	859	918	537	579	638
HERSTAL	995	918	1.047	1.171	1.216	1.297	1.436	1.309	1.283	973	1.017	1.228
JUPRELLE	231	244	256	281	231	289	287	309	340	236	185	209
LUIK	5.491	4.663	4.777	5.519	7.009	7.967	7.111	6.514	6.758	5.124	5.435	6.124
NEUPRE	230	234	278	322	293	275	292	385	429	315	294	269
OUPEYE	707	751	784	842	791	854	881	967	1.019	676	611	655
SAINT-NICOLAS	745	664	707	772	840	934	913	810	856	594	718	787
SERAING	1.739	1.611	1.550	1.874	2.129	2.326	2.224	2.146	2.144	1.607	1.855	1.994
SOU MAGNE	434	479	425	490	455	474	565	562	543	432	335	349
SPRIMONT	389	362	376	354	337	393	443	485	427	258	270	293
TROOZ	227	230	242	271	255	301	283	280	275	197	208	205
WEZET	539	574	600	608	620	640	627	613	632	463	469	483
ARR. VERVIERS	8.440	8.175	7.634	8.232	9.208	9.845	9.562	8.864	8.403	6.677	6.950	7.072
AMEL	145	133	135	162	212	201	165	118	134	115	137	155
AUBEL	143	116	113	132	141	143	141	117	114	97	88	95
BAELEN	129	122	102	101	128	155	132	118	111	95	101	88
BULLINGEN	162	150	157	173	217	223	180	140	138	124	177	130

N.I.S. VOLKS- EN WONINGTELLING VAN 1991		TABEL OO.04 A V						BLZ. 5.- FOL. 2.-				ALLE ADMINISTRA- TIEVE EENHEDEN	
BEVOLKING NAAR GESLACHT, LEEFTIJDGROEPEN EN LEEFTIJDKlassen - VROUWELIJKE BEVOLKING -													
LEEFTIJDGROEP								LEEFTIJDKlasse			ALGE- MEEN TOTAAL	WOONPLAATS	
60-64 JAAR	65-69 JAAR	70-74 JAAR	75-79 JAAR	80-84 JAAR	85-89 JAAR	90-94 JAAR	95 JAAR EN MEER	0-14 JAAR	15-64 JAAR	65 JAAR EN MEER			
168	142	103	97	57	31	8	-	501	1.630	438	2.569	MOMIGNIES	
579	589	340	341	310	195	72	11	1.499	5.921	1.858	9.278	MORLANWELZ	
132	145	99	81	56	27	5	2	422	1.400	415	2.237	SIVRY-RANCE	
371	404	249	262	172	81	32	7	1.296	4.773	1.207	7.276	THUIN	
4.421	4.492	2.807	2.959	2.387	1.267	445	104	12.335	45.499	14.461	72.295	ARR. DOORNIK	
214	263	173	154	134	71	31	8	663	2.444	834	3.941	ANTOING	
242	242	145	166	121	86	25	8	654	2.355	793	3.802	BRUNEHAUT	
169	148	120	125	91	54	27	5	488	1.667	570	2.725	CELLES	
304	266	187	165	138	81	29	4	891	3.105	870	4.866	ESTAMPUIS	
417	398	290	282	210	111	38	12	1.094	4.212	1.341	6.647	LEUZE-EN-HAINAUT	
86	78	62	68	59	39	17	4	247	953	327	1.527	MONT-DE-L'ENCLUS	
170	187	102	111	73	50	14	1	417	1.625	538	2.580	PECQ	
539	518	304	337	278	152	48	9	1.477	5.359	1.646	8.482	PERUWELZ	
163	179	83	109	84	34	12	4	476	1.637	505	2.618	RUMES	
2.117	2.213	1.341	1.442	1.199	589	204	49	5.928	22.142	7.037	35.107	DOORNIK	
31.565	30.949	20.347	19.656	15.126	7.839	2.544	466	88.232	330.824	96.927	515.983	PROV. LUIK	
2.876	2.880	1.820	1.725	1.408	721	220	40	8.655	30.718	8.814	48.187	ARR. HOEI	
398	412	257	256	197	117	31	10	1.086	4.249	1.280	6.615	AMAY	
120	92	56	63	39	30	5	2	364	1.175	287	1.826	ANTHISNES	
79	76	55	65	27	15	8	3	198	774	249	1.221	BURDINNE	
115	106	70	63	51	25	11	-	404	1.200	326	1.930	CLAVIER	
172	187	106	97	73	30	9	1	498	1.926	503	2.927	ENGIS	
128	108	86	74	40	32	8	1	415	1.212	349	1.976	FERRIERES	
97	99	77	63	57	25	7	1	314	1.080	329	1.723	HAMOIR	
105	119	88	71	55	27	8	2	347	1.210	370	1.927	HERON	
605	641	409	401	351	195	50	8	1.477	5.954	2.055	9.486	HOEI	
152	140	76	77	56	21	5	-	488	1.573	375	2.436	MARCHIN	
102	98	55	56	29	16	6	1	331	1.061	261	1.653	MODAVE	
109	106	54	52	49	24	13	1	464	1.455	299	2.218	NANDRIN	
78	61	46	46	33	7	5	1	225	773	199	1.197	OUFFET	
37	48	36	25	27	14	12	1	202	622	163	987	TINLOT	
74	80	55	38	35	14	4	1	322	966	227	1.515	VERLAINE	
122	151	76	78	77	37	14	2	489	1.640	435	2.564	VILLERS-LE-BOUILLET	
383	356	218	200	212	92	24	5	1.031	3.848	1.107	5.986	WANZE	
19.438	18.793	12.359	11.855	9.156	4.893	1.611	292	49.804	197.379	58.959	306.142	ARR. LUIK	
934	889	538	524	370	187	60	19	2.296	9.448	2.587	14.331	ANS	
215	212	128	140	79	57	24	3	743	2.676	643	4.062	AWANS	
261	307	169	177	110	62	22	5	852	2.970	852	4.674	AYWALLE	
261	220	147	151	108	43	19	1	716	2.646	689	4.051	BITSINGEN	
350	352	216	195	146	73	17	4	957	3.838	1.003	5.798	BEYNE-HEUSAY	
275	259	173	145	129	61	19	5	1.137	3.940	791	5.868	BLEGNY	
671	606	384	367	301	179	64	13	1.723	6.958	1.914	10.595	CHAUDFONTAINE	
155	152	110	104	72	36	7	4	465	1.674	485	2.624	COMBLAIN-AU-PONT	
159	137	89	60	49	30	8	-	613	1.927	373	2.913	DALHEM	
403	364	263	269	190	107	34	11	1.151	4.196	1.238	6.585	ESNEUX	
1.018	917	519	500	389	185	57	6	2.127	9.097	2.573	13.797	FLEMALLE	
517	446	326	285	179	102	29	7	1.452	5.529	1.374	8.355	FLERON	
664	635	386	343	266	109	38	7	2.073	7.479	1.784	11.336	GRACE-HOLLOGNE	
1.325	1.242	826	707	576	309	105	14	2.960	12.255	3.779	18.994	HERSTAL	
190	163	117	118	102	65	29	5	731	2.557	599	3.887	JUPRELLE	
6.725	6.818	4.727	4.787	3.748	2.044	727	136	14.931	64.286	22.987	102.204	LUIK	
232	239	124	94	86	54	17	3	742	3.106	617	4.465	NEUPRE	
687	652	412	353	264	132	40	9	2.242	7.983	1.862	12.087	OUPEYE	
851	755	471	413	334	180	49	6	2.116	8.075	2.208	12.399	SAINT-NICOLAS	
2.140	2.112	1.361	1.329	1.070	570	156	24	4.900	20.439	6.622	31.961	SERAING	
365	331	243	191	132	77	17	4	1.338	4.570	995	6.903	SOUMAGNE	
295	302	200	203	158	86	32	2	1.127	3.555	983	5.665	SPRIMONT	
266	219	132	129	93	50	13	2	699	2.541	638	3.878	TROOZ	
479	464	298	271	205	95	28	2	1.713	5.634	1.363	8.710	WEZET	
7.250	7.268	4.813	4.804	3.598	1.706	548	110	24.249	82.063	22.847	129.159	ARR. VERVIERS	
128	111	78	75	56	37	6	5	413	1.527	368	2.308	AMEL	
84	100	63	78	39	19	6	-	372	1.152	305	1.829	AUBEL	
89	67	54	38	41	14	4	1	353	1.118	219	1.690	BAELEN	
133	142	94	95	76	29	9	1	469	1.635	446	2.550	BULLINGEN	

N.I.S. VOLKS- EN WONINGTELLING VAN 1991	TABEL OO.04 A V										BLZ. 6.- FOL. 1.-	
	BEVOLKING NAAR GESLACHT, LEEFTIJDGROEPEN EN LEEFTIJDKlassen - VROUWELIJKE BEVOLKING -											
	WOONPLAATS	LEEFTIJDGROEP										
0-4 JAAR		5-9 JAAR	10-14 JAAR	15-19 JAAR	20-24 JAAR	25-29 JAAR	30-34 JAAR	35-39 JAAR	40-44 JAAR	45-49 JAAR	50-54 JAAR	55-59 JAAR
BURG-REULAND	124	98	106	145	166	141	112	121	89	84	116	94
BUTGENBACH	170	142	139	145	216	215	203	141	157	141	141	171
DISON	510	442	457	492	524	557	490	471	413	349	349	368
EUPEN	480	479	429	453	639	687	634	550	536	578	559	557
HERVE	547	575	570	622	534	564	599	654	644	394	389	378
JALHAY	237	240	208	200	200	245	258	253	226	178	155	164
KELMIS	262	307	252	279	353	397	383	376	336	337	311	292
LIERNEUX	86	103	94	99	98	104	117	85	96	83	76	107
LIMBURG	148	174	166	184	198	192	209	184	180	124	126	145
LONTZEN	169	130	171	143	163	179	193	186	153	128	118	102
MALMEDY	314	333	272	320	408	419	411	350	319	266	308	333
OLNE	100	100	139	128	95	95	150	152	149	96	85	79
PEPINSTER	295	288	280	326	304	321	330	315	332	237	234	236
PLOMBIERES	331	295	241	259	278	367	351	325	268	261	214	227
RAEREN	296	258	249	204	334	393	394	371	325	260	291	259
SANKT-VITH	300	321	244	248	344	364	354	287	246	172	235	245
SPA	310	296	256	282	368	392	355	350	327	252	296	293
STAVELLOT	202	191	191	223	189	216	230	215	247	167	166	145
STOUMONT	81	89	86	59	63	82	112	95	88	51	58	63
THEUX	368	378	321	367	335	391	392	386	367	254	243	272
THIMISTER-CLERMONT	185	194	177	157	157	177	198	164	157	92	91	89
TROIS-PONTS	79	74	64	67	88	89	82	80	72	45	48	63
VERVIERS	1.791	1.656	1.579	1.791	1.960	1.972	1.829	1.788	1.749	1.351	1.404	1.529
WEISMES	195	191	175	184	210	257	202	188	171	117	201	188
WELKENRAEDT	281	300	261	287	286	307	356	284	259	229	233	205
ARR. BORGWORM	1.874	1.829	1.821	1.949	1.984	2.276	2.470	2.450	2.372	1.614	1.678	1.870
BERLOZ	77	56	64	62	83	87	77	76	98	61	65	75
BRAIVES	161	148	148	146	144	185	188	196	173	87	128	154
CRISNEE	52	53	53	78	73	81	83	106	104	67	71	67
DONCEEL	70	72	76	73	58	83	102	100	74	63	70	51
FAIMES	74	90	90	84	93	96	127	105	118	71	75	72
FEXHE-LE-HAUT-CLOCHER	106	82	92	79	69	88	126	121	93	59	65	93
GEEB	82	88	81	65	95	82	92	106	88	59	52	63
HANNUIT	360	328	337	376	397	418	441	446	425	326	314	350
LIJSEM	66	82	69	88	73	87	101	111	95	64	68	91
OERLE	88	90	110	124	101	106	125	134	124	73	75	84
REMICOURT	125	131	136	147	140	155	172	156	163	141	128	131
SAINT-GEORGES-SUR-MEUSE	201	196	185	226	207	249	239	256	254	172	187	190
BORGWORM	333	364	319	351	400	496	512	467	510	331	331	393
WASSEIGES	79	49	61	50	51	63	85	70	53	40	49	56
LIMBURG	22.582	23.905	25.662	25.029	29.184	32.544	31.698	29.121	25.964	20.923	21.354	20.647
ARR. HASSELT	10.820	11.552	12.639	12.129	14.101	15.486	15.442	14.468	12.916	10.193	10.503	10.296
AS	193	234	256	215	266	255	315	240	261	196	203	172
BERINGEN	1.209	1.327	1.435	1.307	1.362	1.518	1.568	1.484	1.263	962	996	941
DIEPENBEEK	442	518	571	572	691	631	709	688	651	491	479	430
GENK	2.082	2.130	2.365	2.211	2.548	2.641	2.577	2.249	1.937	1.550	1.752	1.715
GINGELOM	156	184	198	209	238	284	257	266	242	212	247	238
HALEN	191	233	207	237	277	298	318	268	273	227	233	234
HAM	216	297	293	259	351	345	356	360	294	264	268	250
HASSELT	1.826	1.840	2.133	2.020	2.485	2.915	2.847	2.684	2.408	1.852	1.931	2.058
HERK-DE-STAD	304	321	364	376	405	459	480	423	384	317	290	286
HEUSDEN-ZOLDER	942	996	1.144	1.049	1.139	1.183	1.206	1.147	995	760	760	798
LEOPOLDSBURG	448	452	456	391	509	570	569	491	443	378	401	424
LUMMEN	374	416	366	395	448	565	552	517	445	312	365	335
NIEUWERKERKEN	136	159	194	239	201	235	227	290	223	176	165	151
OPGLABBEK	232	262	313	283	349	386	339	302	341	224	258	198
SINT-TRUIDEN	945	961	1.006	1.105	1.358	1.537	1.490	1.452	1.342	1.151	1.090	1.100
TESSENDERLO	422	437	513	484	567	638	569	603	504	454	417	387
ZONHOVEN	525	563	576	567	703	772	771	746	662	503	476	445
ZUTENDAAL	177	222	249	210	204	254	292	258	248	164	172	134
ARR. MAASEIK	6.670	6.861	7.164	6.722	8.060	9.226	8.769	7.821	6.563	5.559	5.650	5.379
BOCHOLT	420	362	374	350	417	503	470	429	350	305	276	314
BREE	390	426	469	451	558	611	582	550	387	383	407	381
DILSEN-STOKKEM	505	545	627	578	610	762	707	714	610	484	450	453
HAMONT-ACHEL	364	386	380	385	515	525	475	447	376	361	363	352



N.I.S. VOLKS- EN WONINGTELLING VAN 1991		TABEL 00.04 A V										BLZ. 6.- FOL. 2.-		ALLE ADMINISTRA- TIEVE EENHEDEN
BEVOLKING NAAR GESLACHT, LEEFTIJDGROEPEN EN LEEFTIJDKLASSEN - VROUWELIJKE BEVOLKING -														
LEEFTIJDGROEP								LEEFTIJDKLASSE			ALGE- MEEN TOTAAL	WOONPLAATS		
60-64 JAAR	65-69 JAAR	70-74 JAAR	75-79 JAAR	80-84 JAAR	85-89 JAAR	90-94 JAAR	95 JAAR EN MEER	0-14 JAAR	15-64 JAAR	65 JAAR EN MEER				
111	117	62	72	49	17	3	2	328	1.179	322	1.829	BURG-REULAND		
130	126	76	77	61	31	7	2	451	1.660	380	2.491	BUTGENBACH		
407	417	276	248	183	82	29	8	1.409	4.420	1.243	7.072	DISON		
535	547	360	393	281	136	35	5	1.388	5.728	1.757	8.873	EUPEN		
366	389	250	230	142	76	25	6	1.692	5.144	1.118	7.954	HERVE		
155	145	87	73	64	43	9	3	685	2.034	424	3.143	JALHAY		
280	262	133	131	83	35	9	3	821	3.344	656	4.821	KELMIS		
92	101	53	68	49	28	4	1	283	957	304	1.544	LIERNEUX		
150	159	105	119	94	19	12	3	488	1.692	511	2.691	LIMBURG		
106	105	63	58	54	27	5	-	470	1.471	312	2.253	LONTZEN		
317	299	202	185	184	74	27	2	919	3.451	973	5.343	MALMEDY		
83	79	57	55	24	8	1	-	339	1.112	224	1.675	OLNE		
256	254	182	167	130	66	33	9	863	2.891	841	4.595	PEPINSTER		
254	218	147	144	83	49	13	4	867	2.804	658	4.329	PLOMBIERES		
243	227	131	127	89	50	21	2	803	3.074	647	4.524	RAEREN		
289	276	126	140	115	45	22	2	865	2.784	726	4.375	SANKT-VITH		
336	344	249	295	202	92	34	5	862	3.251	1.221	5.334	SPA		
185	189	131	127	94	46	13	4	584	1.983	604	3.171	STAVELOT		
96	87	53	63	57	25	7	1	256	767	293	1.316	STOUMONT		
223	241	176	181	121	76	27	3	1.067	3.230	825	5.122	THEUX		
98	72	61	55	34	23	6	1	556	1.380	252	2.188	THIMISTER-CLERMONT		
73	86	45	43	37	23	4	-	217	707	238	1.162	TROIS-PONTS		
1.634	1.754	1.236	1.214	957	468	150	27	5.026	17.007	5.806	27.839	VERVIERS		
164	159	88	103	95	30	12	4	561	1.882	491	2.934	WEISMES		
233	195	175	150	104	38	15	6	842	2.679	683	4.204	WELKENRAEDT		
2.001	2.008	1.355	1.272	964	519	165	24	5.524	20.664	6.307	32.495	ARR. BORGWORM		
59	77	60	52	39	18	7	1	197	743	254	1.194	BERLOZ		
162	162	118	104	81	35	11	2	457	1.563	513	2.533	BRAIVES		
68	75	41	43	26	14	3	-	158	798	202	1.158	CRISNEE		
69	66	43	42	24	16	7	-	218	743	198	1.159	DONCEEL		
90	77	50	55	48	10	6	-	254	931	246	1.431	FAIMES		
80	80	41	57	32	27	5	2	280	873	244	1.397	FEXHE-LE-HAUT-CLOCHER		
60	77	50	45	24	21	7	-	251	762	224	1.237	GEER		
364	381	284	257	201	102	38	6	1.025	3.857	1.269	6.151	HANNUIT		
85	94	62	56	48	29	14	1	217	863	304	1.384	LIJSEM		
95	94	50	70	40	30	9	-	288	1.041	293	1.622	OERLE		
150	142	95	85	80	40	11	1	392	1.483	454	2.329	REMICOURT		
221	229	123	116	89	54	14	6	582	2.201	631	3.414	SAINT-GEORGES-SUR-MEUSE		
438	402	292	248	201	112	28	5	1.016	4.229	1.288	6.533	BORGWORM		
60	52	46	42	31	11	5	-	189	577	187	953	WASSEIGES		
18.861	16.333	10.001	9.353	6.452	3.145	915	162	72.149	255.325	46.361	373.835	LIMBURG		
9.442	8.262	5.025	4.530	3.155	1.558	461	77	35.011	124.976	23.068	183.055	ARR. HASSELT		
153	118	95	67	50	24	3	-	683	2.276	357	3.316	AS		
923	714	456	342	242	126	30	5	3.971	12.324	1.915	18.210	BERINGEN		
320	296	153	135	107	62	11	3	1.531	5.662	767	7.960	DIEPENBEEK		
1.543	1.334	758	641	378	186	62	10	6.577	20.723	3.369	30.669	GENK		
216	241	163	143	116	53	16	-	538	2.409	732	3.679	GINGELOM		
249	209	113	130	95	43	10	2	631	2.614	602	3.847	HALEN		
244	185	99	108	83	37	5	3	806	2.991	520	4.317	HAM		
1.917	1.741	1.073	1.052	743	388	133	24	5.799	23.117	5.154	34.070	HASSELT		
259	251	159	160	116	50	13	5	989	3.679	754	5.422	HERK-DE-STAD		
649	534	265	252	159	75	16	3	3.082	9.686	1.304	14.072	HEUSDEN-ZOLDER		
417	305	206	184	140	54	25	5	1.356	4.593	919	6.868	LEOPOLDSBURG		
302	305	178	160	82	56	23	5	1.156	4.236	809	6.201	LUMMEN		
156	151	103	62	52	10	9	-	489	2.063	387	2.939	NIEUWERKERKEN		
137	128	69	47	41	18	2	-	807	2.817	305	3.929	OPGLABBEEK		
1.094	1.030	690	628	449	247	68	5	2.912	12.719	3.117	18.748	SINT-TRUIDEN		
353	307	195	177	119	51	16	3	1.372	4.976	868	7.216	TESSENDERLO		
389	312	196	195	147	63	16	4	1.664	6.034	933	8.631	ZONHOVEN		
121	101	54	47	36	15	3	-	648	2.057	256	2.961	ZUTENDAAL		
4.692	3.836	2.244	2.193	1.451	684	198	30	20.695	68.441	10.636	99.772	ARR. MAASEIK		
257	176	118	129	98	48	8	1	1.156	3.671	578	5.405	BOCHOLT		
382	301	177	206	113	40	15	5	1.285	4.692	857	6.834	BREE		
390	340	219	188	135	50	15	4	1.677	5.758	951	8.386	DILSEN-STOKKEM		
346	301	181	140	119	60	21	1	1.130	4.145	823	6.098	HAMONT-ACHEL		

N.I.S. VOLKS- EN WONINGTELLING VAN 1991	TABEL OO.04 A V										BLZ. 7.- FOL. 1.-		ALLE ADMINISTRA- TIEVE EENHEDEN
	BEVOLKING NAAR GESLACHT, LEEFTIJDGROEPEN EN LEEFTIJDKlassen - VROUWELIJKE BEVOLKING -												
	WOONPLAATS	LEEFTIJDGROEP											
0-4 JAAR		5-9 JAAR	10-14 JAAR	15-19 JAAR	20-24 JAAR	25-29 JAAR	30-34 JAAR	35-39 JAAR	40-44 JAAR	45-49 JAAR	50-54 JAAR	55-59 JAAR	
HECHTEL-EKSEL	362	316	339	286	361	446	462	351	344	286	270	304	
HOUTHALEN-HELCHTEREN	1.001	1.073	1.161	931	1.072	1.196	1.336	1.140	897	761	718	638	
KINROOI	355	339	366	359	498	511	454	443	355	271	285	257	
LOMMEL	900	911	972	945	1.166	1.273	1.139	1.011	1.000	778	802	759	
MAASEIK	610	702	678	691	827	1.019	926	800	651	602	649	585	
MEEUWEN-GRUITRODE	399	408	430	428	494	542	514	457	400	280	313	288	
NEERPELT	479	515	501	465	481	632	614	577	437	370	371	361	
OVERPELT	368	348	391	411	476	521	470	407	360	343	366	358	
PEER	517	530	476	442	585	685	620	495	396	335	380	329	
ARR. TONGEREN	5.092	5.492	5.859	6.178	7.023	7.832	7.487	6.832	6.485	5.171	5.201	4.972	
ALKEN	288	321	330	357	425	452	425	351	408	295	327	268	
BILZEN	790	860	895	914	1.110	1.234	1.118	1.006	980	778	786	727	
BORGLOON	240	256	300	332	361	409	398	368	376	307	267	307	
HEERS	151	149	171	188	228	264	252	242	221	181	176	207	
HERSTAPPE	2	4	3	3	1	3	6	4	4	3	-	1	
HOESELT	247	262	317	312	301	388	337	319	313	273	249	210	
KORTESSEM	230	266	322	272	272	320	360	362	281	199	186	183	
LANAKEN	648	674	652	734	915	942	932	863	771	589	634	596	
MAASMECHELEN	1.090	1.128	1.244	1.260	1.391	1.532	1.434	1.302	1.171	931	944	872	
RIEMST	374	433	454	547	614	619	595	534	547	453	481	421	
TONGEREN	714	810	862	931	1.010	1.208	1.182	1.110	1.036	862	872	875	
VOEREN	156	144	99	122	145	187	163	131	130	105	118	137	
WELLEN	162	185	210	206	250	274	285	240	247	195	161	168	
LUXEMBURG	8.093	7.664	7.585	7.931	8.404	8.931	8.700	7.982	7.450	5.256	5.807	6.345	
ARR. AARLEN	1.604	1.502	1.480	1.475	1.837	2.066	1.927	1.712	1.715	1.258	1.324	1.359	
AARLEN	767	705	666	696	900	1.003	927	853	816	613	626	636	
ATTERT	124	116	127	96	97	126	132	142	124	70	64	65	
AUBANGE	445	415	439	438	558	595	524	441	498	375	424	448	
MARTELANGHE	47	38	38	42	41	72	50	42	40	40	40	41	
MESSANCY	221	228	210	203	241	270	294	234	237	160	170	169	
ARR. BASTENAKEN	1.380	1.294	1.234	1.371	1.423	1.502	1.381	1.211	1.146	794	905	1.030	
BASTENAKEN	473	459	414	481	489	531	460	411	413	240	281	328	
BERTOEGNE	95	93	100	85	100	108	95	62	63	52	62	56	
FAUVILLERS	82	61	50	56	57	75	59	54	41	31	35	55	
GOUVY	153	121	134	162	167	156	144	141	132	90	91	128	
HOUFFALIZE	147	149	141	147	144	162	145	129	113	95	111	104	
SAINTE-ODE	74	76	74	66	76	78	74	64	65	51	58	51	
VAUX-SUR-SURE	135	133	111	115	165	148	125	125	96	90	79	93	
VIELSALM	221	202	210	259	225	244	279	225	223	145	188	215	
ARR. MARCHE-EN-FAMENNE	1.699	1.623	1.485	1.614	1.669	1.769	1.762	1.593	1.462	1.047	1.092	1.280	
DURBUY	301	279	262	273	307	322	333	287	290	187	226	265	
EREZEE	78	94	69	82	82	95	93	63	74	57	57	79	
HOTTON	194	180	142	157	170	182	166	156	149	85	102	104	
LA ROCHE-EN-ARDENNE	106	87	111	130	159	131	112	121	119	102	102	127	
MANHAY	103	85	77	73	87	107	88	77	59	55	63	89	
MARCHE-EN-FAMENNE	572	580	564	588	596	595	646	587	509	372	330	379	
NASSOGNE	169	164	118	158	138	162	150	154	148	98	115	109	
RENDEUX	82	59	52	60	65	87	77	59	45	47	52	73	
TENNEVILLE	94	95	90	93	65	88	97	89	69	44	45	55	
ARR. NEUFCHATEAU	1.838	1.762	1.808	1.910	1.937	1.916	1.896	1.843	1.643	1.255	1.293	1.415	
BERTRIX	275	274	272	296	273	298	283	259	238	180	182	191	
BOUILLON	167	157	146	160	193	179	188	194	170	121	128	163	
DAVERDISSE	47	39	51	52	49	41	39	42	41	31	48	52	
HERBEUMONT	43	34	34	37	47	45	58	39	36	32	34	47	
LEGLISE	118	106	99	108	118	133	105	104	99	66	74	89	
LIBIN	161	145	135	140	146	161	158	152	127	98	107	97	
LIBRAMONT-CHEVIGNY	291	314	321	362	365	335	321	339	278	229	201	200	
NEUFCHATEAU	199	203	224	207	198	198	217	205	177	133	142	153	

N.I.S. VOLKS- EN WONINGTELLING VAN 1991		TABEL 00.04 A V							BLZ. 7.- FOL. 2.-				ALLE ADMINISTRA- TIEVE EENHEDEN
BEVOLKING NAAR GESLACHT, LEEFTIJDGROEPEN EN LEEFTIJDKlassen - VROUWELIJKE BEVOLKING -													
LEEFTIJDGROEP								LEEFTIJDKlasse			ALGE- MEEN	WOONPLAATS	
60-64 JAAR	65-69 JAAR	70-74 JAAR	75-79 JAAR	80-84 JAAR	85-89 JAAR	90-94 JAAR	95 JAAR EN MEER	0-14 JAAR	15-64 JAAR	65 JAAR EN MEER	TOTAAL		
236	207	118	105	63	23	3	-	1.017	3.346	519	4.882	HECHTEL-EKSEL	
551	433	232	222	126	57	22	2	3.235	9.240	1.094	13.569	HOUTHALEN-HELCHTEREN	
214	212	119	112	60	42	9	2	1.060	3.647	556	5.263	KINROOI	
642	524	309	308	197	89	29	2	2.783	9.515	1.458	13.756	LOMMEL	
529	430	259	277	163	70	26	5	1.990	7.279	1.230	10.499	MAASEIK	
252	184	90	100	49	30	7	1	1.237	3.968	461	5.666	MEEUWEN-GRUITRODE	
332	276	167	158	120	61	15	1	1.495	4.640	798	6.933	NEERPELT	
304	228	130	123	106	49	13	3	1.107	4.016	652	5.775	OVERPELT	
257	224	125	125	102	65	15	3	1.523	4.524	659	6.706	PEER	
4.727	4.235	2.732	2.630	1.846	903	256	55	16.443	61.908	12.657	91.008	ARR. TONGEREN	
199	188	126	138	100	47	10	3	939	3.507	612	5.058	ALKEN	
690	548	363	373	292	133	46	10	2.545	9.343	1.765	13.653	BILZEN	
308	268	230	187	121	67	20	7	796	3.433	900	5.129	BORGLOON	
205	202	129	114	96	45	10	4	471	2.164	600	3.235	HEERS	
6	3	2	-	1	-	-	-	9	31	6	46	HERSTAPPE	
209	207	115	112	80	26	8	3	826	2.911	551	4.288	HOESELT	
152	162	96	119	61	29	12	1	818	2.587	480	3.885	KORTESSEM	
540	510	279	293	187	97	30	2	1.974	7.516	1.398	10.888	LANAKEN	
844	718	422	345	230	131	33	4	3.462	11.681	1.883	17.026	MAASMECHELEN	
386	355	246	249	160	68	28	6	1.261	5.197	1.112	7.570	RIEMST	
910	834	545	553	407	195	45	11	2.386	9.996	2.590	14.972	TONGEREN	
132	96	70	60	56	34	7	2	399	1.370	325	2.094	VOEREN	
146	144	109	87	55	31	7	2	557	2.172	435	3.164	WELLEN	
6.939	6.757	4.581	4.476	3.203	1.661	507	100	23.342	73.745	21.285	118.372	LUXEMBURG	
1.461	1.401	827	849	590	311	80	22	4.586	16.134	4.080	24.800	ARR. AARLEN	
692	684	395	388	287	145	42	14	2.138	7.762	1.955	11.855	AARLEN	
73	96	58	55	36	20	5	-	367	989	270	1.626	ATTERT	
513	410	247	266	180	91	19	6	1.299	4.814	1.219	7.332	AUBANGE	
35	51	38	40	30	20	7	-	123	443	186	752	MARTELANGE	
148	160	89	100	57	35	7	2	659	2.126	450	3.235	MESSANCY	
1.069	1.033	768	726	495	239	53	10	3.908	11.832	3.324	19.064	ARR. BASTENAKEN	
286	307	217	195	130	62	14	2	1.346	3.920	927	6.193	BASTENAKEN	
64	63	49	44	28	14	2	-	288	747	200	1.235	BERTOEGNE	
53	39	44	24	16	7	1	-	193	516	131	840	FAUVILLERS	
137	135	86	105	50	27	7	1	408	1.348	411	2.167	GOUVY	
144	144	97	86	83	32	8	4	437	1.294	454	2.185	HOUFFALIZE	
55	54	50	41	29	12	1	2	224	638	189	1.051	SAINTE-ODE	
132	99	58	75	48	33	4	-	379	1.168	317	1.864	VAUX-SUR-SURE	
198	192	167	156	111	52	16	1	633	2.201	695	3.529	VIELSALM	
1.386	1.412	972	885	627	280	108	14	4.807	14.674	4.298	23.779	ARR. MARCHE-EN-FAMENNE	
284	277	220	192	131	56	23	2	842	2.774	901	4.517	DURBUY	
59	88	50	44	31	18	7	1	241	741	239	1.221	EREZEE	
116	124	76	68	60	24	3	2	516	1.387	357	2.260	HOTTON	
150	129	115	93	74	26	15	1	304	1.253	453	2.010	LA ROCHE-EN-ARDENNE	
97	97	55	59	39	15	8	-	265	795	273	1.333	MANHAY	
415	416	285	249	179	89	34	6	1.716	5.017	1.258	7.991	MARCHE-EN-FAMENNE	
128	136	81	104	56	20	9	1	451	1.360	407	2.218	NASSOGNE	
73	76	49	42	25	16	6	1	193	638	215	1.046	RENDEUX	
64	69	41	34	32	16	3	-	279	709	195	1.183	TENNEVILLE	
1.627	1.577	1.134	1.136	789	434	137	27	5.408	16.735	5.234	27.377	ARR. NEUFCHATEAU	
230	226	167	149	87	60	21	3	821	2.430	713	3.964	BERTRIX	
180	210	129	137	103	59	15	4	470	1.676	657	2.803	BOUILLON	
48	47	43	34	23	22	8	3	137	443	180	760	DAVERDISSE	
50	55	47	44	31	19	10	1	111	425	207	743	HERBEUMONT	
115	98	69	79	47	27	4	2	323	1.011	326	1.660	LEGLISE	
130	128	67	81	64	22	11	3	441	1.316	376	2.133	LIBIN	
212	219	150	144	95	48	9	2	926	2.842	667	4.435	LIBRAMONT-CHEVIGNY	
176	157	132	104	103	51	20	3	626	1.806	570	3.002	NEUFCHATEAU	

WOONPLAATS	LEEFTIJDSGROEP											
	0-4	5-9	10-14	15-19	20-24	25-29	30-34	35-39	40-44	45-49	50-54	55-59
	JAAR	JAAR	JAAR	JAAR	JAAR	JAAR	JAAR	JAAR	JAAR	JAAR	JAAR	JAAR
PALISEUL	167	160	171	170	162	145	169	165	132	124	116	135
SAINT-HUBERT	191	170	180	192	216	201	217	179	190	131	135	173
TELLIN	83	68	79	71	72	75	63	74	59	55	62	46
WELLIN	96	92	96	115	98	105	78	91	96	55	64	69
ARR. VIRTON	1.572	1.483	1.578	1.561	1.538	1.678	1.734	1.623	1.484	902	1.193	1.261
CHINY	162	146	128	147	131	168	166	154	138	85	118	142
ETALLE	135	135	166	128	130	159	157	160	121	70	106	97
FLORENVILLE	153	164	189	189	199	178	174	185	176	105	168	167
HABAY	213	212	222	195	215	253	255	228	186	123	163	153
MEIX-DEVANT-VIRTON	73	97	96	115	81	89	100	93	80	70	65	71
MUSSON	140	112	116	135	132	127	149	133	133	85	100	108
ROUVROY	70	68	74	77	66	70	74	72	59	36	42	48
SAINT-LEGER	110	110	120	103	96	112	129	116	97	49	63	77
TINTIGNY	118	97	121	120	130	114	127	110	98	50	90	94
VIRTON	398	342	346	352	358	408	403	372	396	229	278	304
PROV. NAMEN	13.737	13.310	13.292	14.410	14.837	16.100	15.989	15.400	15.299	10.295	10.954	11.907
ARR. DINANT	3.078	3.025	3.012	3.222	3.321	3.497	3.365	3.143	3.073	2.205	2.427	2.731
ANHEE	238	192	232	224	219	244	252	236	224	146	172	196
BEAURAING	243	298	289	286	286	288	279	258	255	190	214	235
BIEVRE	97	94	99	103	104	116	91	87	92	61	77	81
CINEY	479	457	443	499	524	527	542	491	489	337	339	402
DINANT	410	359	403	427	472	479	420	426	388	306	314	366
GEDINNE	147	147	113	170	165	142	127	120	127	106	109	129
HAMOIS	214	240	232	217	198	244	227	226	188	106	152	165
HASTIERE	104	111	123	120	151	126	158	121	154	121	141	160
HAVELANGE	142	152	160	128	152	161	158	146	142	87	111	134
HOUYET	120	122	100	132	140	145	135	128	129	84	93	115
ONHAYE	92	114	85	103	85	109	113	111	76	79	82	64
ROCHFORT	375	356	371	420	419	448	395	375	394	275	288	301
SOMME-LEUZE	113	103	76	95	90	139	111	89	97	75	92	102
VRESSE-SUR-SEMOIS	73	50	53	70	91	97	95	73	65	69	74	102
YVOIR	231	230	233	228	225	232	262	256	253	163	169	179
ARR. NAMEN	8.779	8.455	8.483	9.142	9.453	10.384	10.519	10.228	10.056	6.595	6.984	7.515
ANDENNE	764	685	733	778	833	893	888	800	785	572	573	645
ASSESE	226	187	194	208	196	213	220	227	222	134	113	137
EGHEZEE	417	402	383	389	354	484	497	486	443	278	290	336
FERNELMONT	212	195	207	159	154	222	251	208	225	114	131	146
FLOREFFE	215	222	209	276	207	240	246	289	269	162	153	182
FOSSÉS-LA-VILLE	240	235	221	288	286	281	306	300	300	218	218	215
GEMBLOUX	610	604	586	629	645	729	750	728	729	465	520	507
GESVES	181	174	161	151	142	191	194	197	176	88	118	138
JEMEPPE-SUR-SAMBRE	564	534	539	659	601	687	653	652	661	437	449	477
LA BRUYERE	296	278	243	249	214	276	340	309	257	173	176	168
METTET	368	330	313	335	366	397	425	374	359	238	239	287
NAMEN	3.156	3.135	3.189	3.376	3.839	3.991	3.919	3.814	3.873	2.556	2.809	2.914
OHEY	135	128	125	123	111	146	152	159	124	92	81	92
PROFONDEVILLE	321	365	306	331	340	365	384	363	356	247	226	257
SAMBREVILLE	852	773	846	960	971	1.032	1.025	1.040	1.019	644	731	832
SOMBREFFE	222	208	228	231	194	237	269	282	258	177	157	182
ARR. PHILIPPEVILLE	1.880	1.830	1.797	2.046	2.063	2.219	2.105	2.029	2.170	1.495	1.543	1.661
CERFONTAINE	134	136	114	131	137	158	157	139	120	84	93	120
COUVIN	384	365	397	467	468	483	422	410	443	338	350	378
DOISCHE	92	68	73	89	116	108	91	75	85	71	78	74
FLORENNES	352	365	350	363	370	384	391	412	364	265	281	274
PHILIPPEVILLE	239	226	194	267	264	270	275	224	262	193	215	203
VIROINVAL	167	162	162	178	195	194	202	181	180	127	129	180
WALCOURT	512	508	507	551	513	622	567	588	716	417	397	432

N.I.S. VOLKS- EN WONINGTELLING VAN 1991		TABEL OO.04 A V										BLZ. 8.- FOL. 2.-		ALLE ADMINISTRA- TIEVE EENHEDEN
BEVOLKING NAAR GESLACHT, LEEFTIJDGROEPEN EN LEEFTIJDKlassen - VROUWELIJKE BEVOLKING -														
LEEFTIJDGROEP								LEEFTIJDKlasse			ALGE- MEEN	WOONPLAATS		
60-64 JAAR	65-69 JAAR	70-74 JAAR	75-79 JAAR	80-84 JAAR	85-89 JAAR	90-94 JAAR	95 JAAR EN MEER	0-14 JAAR	15-64 JAAR	65 JAAR EN MEER	TOTAAL			
158	148	94	130	68	40	8	2	498	1.476	490	2.464	PALISEUL		
169	151	121	121	85	50	10	-	541	1.803	538	2.882	SAINT-HUBERT		
69	55	43	53	37	16	5	-	230	646	209	1.085	TELLIN		
90	83	72	60	46	20	16	4	284	861	301	1.446	WELLIN		
1.396	1.334	880	880	702	397	129	27	4.633	14.370	4.349	23.352	ARR. VIRTON		
187	164	84	97	79	41	8	2	436	1.436	475	2.347	CHINY		
83	89	62	59	54	25	6	2	436	1.211	297	1.944	ETALLE		
190	195	163	137	101	67	26	3	506	1.731	692	2.929	FLORENVILLE		
176	179	110	114	87	37	9	2	647	1.947	538	3.132	HABAY		
87	76	38	44	43	17	6	-	266	851	224	1.341	MEIX-DEVANT-VIRTON		
115	105	67	48	39	21	7	2	368	1.217	289	1.874	MUSSON		
47	46	31	31	34	21	8	2	212	591	173	976	ROUVROY		
79	81	41	43	27	25	7	2	340	921	226	1.487	SAINT-LEGER		
103	114	60	81	42	24	11	-	336	1.036	332	1.704	TINTIGNY		
329	285	224	226	196	119	41	12	1.086	3.429	1.103	5.618	VIRTON		
12.786	12.564	8.272	8.055	5.960	3.204	1.009	196	40.339	137.977	39.260	217.576	PROV. NAMEN		
2.824	2.940	1.935	1.901	1.340	727	215	45	9.115	29.808	9.103	48.026	ARR. DINANT		
191	213	148	134	92	47	14	5	662	2.104	653	3.419	ANHEE		
236	275	165	187	103	66	22	2	830	2.527	820	4.177	BEAURAING		
86	105	70	63	45	18	11	1	290	898	313	1.501	BIEVRE		
415	409	263	256	171	135	44	8	1.379	4.565	1.286	7.230	CINEY		
371	379	258	252	193	87	34	8	1.172	3.969	1.211	6.352	DINANT		
153	137	101	92	82	31	9	1	407	1.348	453	2.208	GEDINNE		
148	143	83	81	53	35	5	-	686	1.871	400	2.957	HAMOIS		
154	159	83	95	76	39	8	3	338	1.406	463	2.207	HASTIERE		
142	144	113	81	44	30	8	1	454	1.361	421	2.236	HAVELANGE		
147	161	97	94	77	31	10	5	342	1.248	475	2.065	HOUYET		
83	67	59	51	41	20	6	-	291	905	244	1.440	ONHAYE		
313	315	224	229	153	74	18	5	1.102	3.628	1.018	5.748	ROCHFORT		
115	104	66	64	33	20	2	1	292	1.005	290	1.587	SOMME-LEUZE		
81	110	63	78	68	31	11	2	176	817	363	1.356	VRESSE-SUR-SEMOIS		
189	219	142	144	109	63	13	3	694	2.156	693	3.543	VVOIR		
8.140	7.870	5.218	5.096	3.804	2.080	646	125	25.717	89.016	24.839	139.572	ARR. NAMEN		
704	731	443	463	315	146	51	4	2.182	7.471	2.153	11.806	ANDENNE		
131	123	85	70	35	23	12	1	607	1.801	349	2.757	ASSESE		
310	333	218	239	159	91	29	7	1.202	3.867	1.076	6.145	EGHEZEE		
172	174	120	101	72	38	16	1	614	1.782	522	2.918	FERNELMONT		
166	176	110	116	76	48	16	4	646	2.190	546	3.382	FLOREFFE		
242	222	147	139	100	64	24	4	696	2.654	700	4.050	FOSSÉS-LA-VILLE		
545	534	356	367	233	143	35	11	1.800	6.247	1.679	9.726	GEMBLoux		
131	116	96	78	71	41	14	2	516	1.526	418	2.460	GESVES		
507	459	300	287	231	117	36	6	1.637	5.783	1.436	8.856	JEMEPPE-SUR-SAMBRE		
171	174	90	104	82	33	17	1	817	2.333	501	3.651	LA BRUYERE		
322	284	200	184	121	60	14	4	1.011	3.342	867	5.220	METTET		
3.303	3.217	2.120	2.086	1.630	917	270	58	9.480	34.394	10.298	54.172	NAMEN		
126	102	76	63	43	18	12	-	388	1.206	314	1.908	OHEY		
213	252	184	146	122	70	20	5	992	3.082	799	4.873	PROFONDEVILLE		
899	798	545	517	412	223	62	12	2.471	9.153	2.569	14.193	SAMBREVILLE		
198	175	128	136	102	48	18	5	658	2.185	612	3.455	SOMBREFFE		
1.822	1.754	1.119	1.058	816	397	148	26	5.507	19.153	5.318	29.978	ARR. PHILIPPEVILLE		
149	138	86	78	66	29	6	1	384	1.288	404	2.076	CERFONTAINE		
423	379	270	257	187	93	46	4	1.146	4.182	1.236	6.564	COUVIN		
90	88	65	61	42	21	10	1	233	877	288	1.398	DOISCHE		
303	317	168	158	128	73	19	5	1.067	3.407	868	5.342	FLORENNES		
224	195	138	120	78	37	12	1	659	2.397	581	3.637	PHILIPPEVILLE		
200	203	125	144	96	44	15	4	491	1.766	631	2.888	VIROINVAL		
433	434	267	240	219	100	40	10	1.527	5.236	1.310	8.073	WALCOURT		

WOONPLAATS	LEEFTIJDGROEP											
	0-4 JAAR	5-9 JAAR	10-14 JAAR	15-19 JAAR	20-24 JAAR	25-29 JAAR	30-34 JAAR	35-39 JAAR	40-44 JAAR	45-49 JAAR	50-54 JAAR	55-59 JAAR
PROV. OOST-VLAANDEREN	36.232	36.773	40.258	42.134	48.628	53.109	50.851	46.848	45.830	38.228	38.659	40.841
ARR. AALST	6.547	6.753	7.543	8.125	9.383	10.451	10.054	9.117	8.764	7.230	7.593	8.405
AALST	1.907	2.026	1.993	2.138	2.789	3.244	3.040	2.695	2.458	2.142	2.357	2.625
DENDERLEEUEW	424	456	527	537	607	726	697	631	583	492	452	476
ERPE-MERE	486	501	586	593	618	745	726	704	599	506	547	585
GERAARDSBERGEN	746	760	884	946	1.032	1.108	1.124	1.046	1.055	846	879	973
HAALERT	429	425	525	590	605	677	717	577	540	457	474	547
HERZELE	428	442	489	571	610	638	557	539	529	421	425	519
LEDE	455	434	553	562	642	622	635	629	645	487	477	533
NINOVE	846	868	1.047	1.070	1.244	1.314	1.334	1.207	1.218	941	992	1.031
SINT-LIEVENS-HOUTEM	211	244	256	330	352	345	318	256	299	238	255	302
ZOTTEGEM	615	597	683	788	884	1.032	906	833	838	700	735	814
ARR. DENDERMONDE	4.950	5.163	5.612	5.911	6.685	7.119	7.033	6.619	6.348	5.171	5.315	5.458
BERLARE	314	348	424	442	447	486	498	488	406	376	364	367
BUGGENHOUT	328	368	388	431	475	559	506	506	511	388	414	365
DENDERMONDE	1.122	1.117	1.265	1.259	1.546	1.645	1.758	1.574	1.492	1.181	1.167	1.278
HAMME	662	637	730	782	834	862	791	792	813	645	649	695
LAARNE	313	348	388	420	392	437	442	417	399	344	340	335
LEBBEKE	421	443	461	505	635	635	595	571	587	472	538	525
WAASMUNSTER	295	279	295	332	311	331	363	343	399	264	283	274
WETTEREN	617	639	664	717	849	938	880	787	731	651	708	752
WICHELEN	297	335	339	340	380	399	476	415	358	310	311	323
ZELE	581	649	658	683	816	827	724	726	652	540	541	544
ARR. EEKLO	1.999	2.073	2.322	2.626	2.867	2.956	2.760	2.647	2.665	2.209	2.286	2.449
ASSENEDE	404	359	394	463	500	521	462	448	457	359	372	403
EEKLO	419	475	553	639	711	730	654	629	650	573	564	628
KAPRIJKE	168	168	207	219	203	230	211	196	215	171	157	184
MALDEGEM	569	606	655	701	782	840	773	755	665	596	611	629
SINT-LAUREINS	150	165	199	213	195	194	245	223	179	153	210	188
ZELZATE	289	300	314	391	476	441	415	396	499	357	372	417
ARR. GENT	13.594	13.220	14.366	14.727	17.763	19.998	18.906	17.113	16.635	14.122	14.186	14.769
AALTER	479	501	598	600	643	693	643	564	558	478	473	459
DEINZE	756	777	837	776	936	1.037	970	946	881	777	758	760
DE PINTE	305	316	358	321	351	340	381	402	370	329	314	288
DESTELBERGEN	478	472	514	556	545	609	654	643	624	539	538	535
EVERGEM	777	807	892	992	1.089	1.160	1.136	1.048	1.045	825	944	910
GAVERE	280	331	366	361	413	439	416	416	386	296	325	310
GENT	6.285	5.700	5.967	6.297	8.600	10.126	8.966	7.863	7.414	6.518	6.548	7.121
KNESSELARE	184	240	303	285	300	272	283	284	257	229	211	203
LOCHRISTI	528	553	590	578	623	687	681	636	671	496	458	484
LOVENDEGEM	251	260	273	310	332	314	324	366	421	325	292	273
MELLE	251	227	303	315	327	364	374	367	356	288	311	340
MERELBEKE	576	558	685	603	686	800	773	699	771	609	595	631
MOERBEKE	141	181	201	182	164	209	218	193	209	139	150	148
NAZARETH	302	242	296	333	327	384	383	337	373	286	302	273
NEVELE	323	320	340	320	378	394	414	342	335	318	326	333
OOSTERZELE	409	390	376	419	435	506	507	410	406	330	365	357
SINT-MARTENS-LATEM	228	225	273	264	291	261	308	294	349	309	295	252
WAARSCHOOT	204	241	245	233	270	325	332	250	245	198	227	239
WACHTEBEKE	195	180	221	282	266	233	247	257	283	237	197	194
ZOMERGEM	219	242	270	268	279	291	345	302	256	218	211	238
ZULTE	423	457	458	432	508	554	551	494	425	378	346	421
ARR. OUDENAARDE	2.959	3.193	3.421	3.559	3.826	4.148	4.000	3.740	3.617	3.069	3.089	3.557
BRAKEL	315	357	419	433	434	476	510	452	434	362	408	421
HOREBEKE	40	37	65	66	76	61	45	70	71	51	53	51
KLUISBERGEN	159	178	188	184	221	199	218	203	184	165	152	190
KRUISSHOUTEM	213	229	215	231	233	276	258	267	206	199	183	213
LIERDE	132	177	178	188	205	242	215	203	199	177	174	230
MAARKEDAL	200	183	174	167	199	246	207	195	202	163	189	189
OUDENAARDE	732	794	769	859	956	1.111	994	865	897	729	771	868

N.I.S. VOLKS- EN WONINGTELLING VAN 1991		TABEL OO.04 A V							BLZ. 9.- FOL. 2.-				ALLE ADMINISTRA- TIEVE EENHEDEN
BEVOLKING NAAR GESLACHT, LEEFTIJDGROEPEN EN LEEFTIJDKlassen - VROUWELIJKE BEVOLKING -													
LEEFTIJDGROEP								LEEFTIJDKlasse			ALGE- MEEN TOTAAL	WOONPLAATS	
60-64 JAAR	65-69 JAAR	70-74 JAAR	75-79 JAAR	80-84 JAAR	85-89 JAAR	90-94 JAAR	95 JAAR EN MEER	0-14 JAAR	15-64 JAAR	65 JAAR EN MEER			
38.788	36.977	24.313	25.902	19.514	10.419	3.262	640	113.263	443.916	121.027	678.206	PROV. OOST-VLAANDEREN	
8.003	7.506	4.623	4.980	3.684	1.945	576	108	20.843	87.125	23.422	131.390	ARR. AALST	
2.435	2.299	1.466	1.509	1.119	557	166	24	5.926	25.923	7.140	38.989	AALST	
485	455	254	273	189	89	25	4	1.407	5.686	1.289	8.382	DENDERLEEuw	
567	488	316	357	265	186	54	12	1.573	6.190	1.678	9.441	ERPE-MERE	
1.000	957	579	613	482	267	81	21	2.390	10.009	3.000	15.399	GERAARDSBERGEN	
522	449	258	303	225	115	47	2	1.379	5.706	1.399	8.484	HAALTErt	
441	439	255	275	217	103	28	6	1.359	5.250	1.323	7.932	HERZELE	
514	492	298	336	245	117	31	12	1.442	5.746	1.531	8.719	LEDE	
991	924	551	611	438	228	65	7	2.761	11.342	2.824	16.927	NINOVE	
251	258	190	184	133	69	22	4	711	2.946	860	4.517	SINT-LIEVENS-HOUTEM	
797	745	456	519	371	214	57	16	1.895	8.327	2.378	12.600	ZOTTEGEM	
5.131	4.966	3.101	3.329	2.336	1.239	345	50	15.725	60.790	15.366	91.881	ARR. DENDERMONDE	
385	321	214	214	139	76	19	3	1.086	4.259	986	6.331	BERLARE	
369	336	214	224	173	90	25	3	1.084	4.524	1.065	6.673	BUGGENHOUT	
1.253	1.261	763	835	638	324	100	16	3.504	14.153	3.937	21.594	DENDERMONDE	
575	585	380	387	305	163	40	5	2.029	7.438	1.865	11.332	HAMME	
311	311	171	203	138	58	16	2	1.049	3.837	899	5.785	LAARNE	
485	504	299	330	203	107	28	5	1.325	5.548	1.476	8.349	LEBKEKE	
250	231	158	160	99	53	17	2	869	3.150	720	4.739	WAASMUNSTER	
686	633	413	447	292	166	58	5	1.920	7.699	2.014	11.633	WETTEREN	
319	283	158	186	119	69	21	3	971	3.631	839	5.441	WICHELEN	
498	501	331	343	230	133	21	6	1.888	6.551	1.565	10.004	ZELE	
2.313	2.155	1.396	1.596	1.222	726	219	39	6.394	25.778	7.353	39.525	ARR. EEKLO	
367	366	226	285	223	136	39	11	1.157	4.352	1.286	6.795	ASSENEDE	
590	546	360	385	359	188	56	12	1.447	6.368	1.906	9.721	EEKLO	
149	152	97	132	85	60	24	2	543	1.935	552	3.030	KAPRIJKE	
617	562	367	410	274	171	52	4	1.830	6.969	1.840	10.639	MALDEGEM	
205	178	138	139	105	66	15	7	514	2.005	648	3.167	SINT-LAUREINS	
385	351	208	245	176	105	33	3	903	4.149	1.121	6.173	ZELZATE	
14.145	13.436	9.079	9.714	7.625	4.073	1.408	297	41.180	162.364	45.632	249.176	ARR. GENT	
450	370	240	271	224	156	44	5	1.578	5.561	1.310	8.449	AALTER	
731	632	453	446	367	182	46	8	2.370	8.572	2.134	13.076	DEINZE	
235	199	114	98	76	46	18	3	979	3.331	554	4.864	DE PINTE	
517	404	268	267	196	121	32	2	1.464	5.760	1.290	8.514	DESTELBERGEN	
799	693	455	500	394	225	105	15	2.476	9.948	2.387	14.811	EVERGEM	
296	247	176	194	144	80	29	2	977	3.658	872	5.507	GAVERE	
7.022	7.258	5.105	5.339	4.079	2.094	710	177	17.952	76.475	24.762	119.189	GENT	
219	214	125	157	99	36	19	4	727	2.543	654	3.924	KNESSELARE	
425	361	218	287	212	129	47	8	1.671	5.739	1.262	8.672	LOCHRISTI	
227	156	121	133	106	70	26	5	784	3.184	617	4.585	LOVENDEGEM	
334	303	188	258	199	89	30	6	781	3.376	1.073	5.230	MELLE	
548	567	328	393	289	179	61	9	1.819	6.715	1.826	10.360	MERELBEKE	
149	171	100	106	96	42	20	2	523	1.761	537	2.821	MOERBEKE	
245	227	144	153	157	99	53	6	840	3.243	839	4.922	NAZARETH	
307	253	174	167	166	72	18	3	983	3.467	853	5.303	NEVELE	
393	310	193	226	204	118	35	4	1.175	4.128	1.090	6.393	OOSTERZELE	
227	184	120	115	101	41	13	5	726	2.850	579	4.155	SINT-MARTENS-LATEM	
239	178	134	126	123	54	23	6	690	2.558	644	3.892	WAARSCHOOT	
160	158	101	122	110	69	25	4	596	2.356	589	3.541	WACHTEBEKE	
243	200	121	138	131	86	24	16	731	2.651	716	4.098	ZOMERGEM	
379	351	201	218	152	85	30	7	1.338	4.488	1.044	6.870	ZULTE	
3.477	3.385	2.213	2.502	1.922	1.083	338	87	9.573	36.082	11.530	57.185	ARR. OUDENAARDE	
479	454	286	286	255	141	49	15	1.091	4.409	1.486	6.986	BRAKEL	
52	53	22	54	37	34	7	-	142	596	207	945	HOREBEKE	
200	184	120	139	107	54	18	6	525	1.916	628	3.069	KLUISBERGEN	
223	206	121	155	114	63	16	6	657	2.289	681	3.627	KRUISSHOUTEM	
197	179	118	107	80	35	12	4	487	2.030	535	3.052	LIERDE	
180	164	115	140	128	107	51	13	557	1.937	718	3.212	MAARKEDAL	
828	848	532	610	449	214	71	19	2.295	8.878	2.743	13.916	OUDENAARDE	

WOONPLAATS	LEEFTIJDGROEP											
	0-4 JAAR	5-9 JAAR	10-14 JAAR	15-19 JAAR	20-24 JAAR	25-29 JAAR	30-34 JAAR	35-39 JAAR	40-44 JAAR	45-49 JAAR	50-54 JAAR	55-59 JAAR
RONSE	627	691	746	766	785	806	862	779	752	667	636	767
WORTEGEM-PETEGEM	169	176	222	201	218	211	190	201	203	169	131	193
ZINGEM	179	160	201	221	242	237	219	221	235	180	178	203
ZWALM	193	211	244	243	257	283	282	284	234	207	214	232
ARR. SINT-NIKLAAS	6.183	6.371	6.994	7.186	8.104	8.437	8.098	7.612	7.801	6.427	6.190	6.203
BEVEREN	1.196	1.259	1.416	1.433	1.648	1.664	1.660	1.611	1.588	1.244	1.145	1.170
KRUIBEKE	375	406	408	444	557	543	516	520	498	484	436	441
LOKEREN	1.076	1.133	1.217	1.215	1.306	1.412	1.283	1.183	1.257	948	965	928
SINT-GILLIS-WAAS	489	488	543	599	591	618	610	564	553	516	489	416
SINT-NIKLAAS	1.917	1.918	2.101	2.146	2.549	2.685	2.512	2.319	2.413	2.058	2.033	2.197
STEKENE	470	469	536	540	556	594	633	573	600	482	433	409
TEMSE	660	698	773	809	897	921	884	842	892	695	689	642
PROV.WEST-VLAANDEREN	31.862	32.083	33.445	35.003	39.651	42.518	40.428	37.439	35.958	31.820	32.314	33.884
ARR. BRUGGE	7.253	7.369	7.660	8.226	9.390	10.305	9.926	9.321	9.039	7.819	7.899	8.056
BEERNEM	387	471	503	436	478	539	530	533	431	368	360	399
BLANKENBERGE	398	417	425	466	579	587	647	577	563	517	501	475
BRUGGE	3.149	3.064	3.209	3.566	4.284	4.616	4.389	4.132	3.859	3.544	3.554	3.680
DAMME	379	373	317	348	339	388	458	426	339	246	272	320
JABBEKE	385	399	431	409	411	476	501	446	475	363	360	332
KNOKKE-HEIST	740	717	721	889	1.088	1.203	1.075	986	1.051	963	1.052	1.117
OOSTKAMP	583	618	703	712	752	828	734	713	839	627	597	543
TORHOUT	496	583	569	599	639	714	718	622	598	527	546	541
ZEDELGEM	653	631	697	701	735	869	773	781	790	594	585	565
ZUIENKERKE	83	96	85	100	85	85	101	105	94	70	72	84
ARR. DIKSMUIDE	1.424	1.418	1.438	1.507	1.729	1.805	1.665	1.516	1.405	1.243	1.323	1.346
DIKSMUIDE	466	471	466	459	590	606	500	497	434	410	443	421
HOUTHULST	284	281	260	309	323	324	308	255	245	234	228	260
KOEKELARE	229	207	222	239	273	295	313	281	216	200	243	200
KORTEMARK	342	364	401	412	430	459	440	410	432	325	329	372
LO-RENINGE	103	95	89	88	113	121	104	73	78	74	80	93
ARR. IEPER	3.214	3.324	3.279	3.529	3.669	3.735	3.656	3.373	3.229	2.812	2.820	3.008
HEUVELLAND	293	279	269	296	295	276	322	257	264	212	212	220
IEPER	1.060	1.130	1.113	1.205	1.216	1.265	1.327	1.194	1.107	963	976	1.026
LANGEMARK-POELKAPELLE	265	265	208	236	274	271	272	225	204	174	211	230
MESEN	33	40	35	26	32	45	35	40	21	22	36	35
POPERINGE	605	583	644	647	716	698	591	612	589	519	537	571
VLETEREN	137	138	115	130	129	123	131	99	101	97	104	99
WERVIK	486	554	598	627	609	613	609	603	624	508	462	527
ZONNEBEKE	335	335	297	362	398	444	369	343	319	317	282	300
ARR. KORTRIJK	8.173	8.221	8.829	8.908	10.140	11.038	10.274	9.457	9.065	8.067	7.941	8.214
ANZEGEM	388	408	454	431	471	486	457	476	447	369	339	418
AVELGEM	248	260	259	263	323	347	331	285	284	244	232	272
DEERLIJK	342	339	395	360	465	423	399	359	390	362	334	309
HARELBEKE	752	756	881	800	880	1.102	963	955	833	742	775	785
KORTRIJK	2.194	2.161	2.193	2.345	2.826	3.008	2.843	2.451	2.372	2.280	2.254	2.358
KUURNE	338	348	397	462	526	518	437	417	475	409	386	386
LENDELEDE	172	175	184	177	208	194	208	178	192	161	138	152
MENEN	957	908	942	1.054	1.142	1.217	1.088	1.121	1.111	978	922	990
SPIERE-HELKIJN	53	46	61	68	63	66	66	64	56	45	40	59
WAREGEM	1.077	1.104	1.202	1.130	1.338	1.533	1.363	1.285	1.149	984	1.003	936
WEVELGEM	949	1.025	1.066	1.077	1.081	1.242	1.194	1.089	1.014	818	888	854
ZWEVEGEM	703	691	795	741	817	902	925	777	742	675	630	695
ARR. OOSTENDE	3.694	3.620	3.670	4.054	4.674	5.081	4.947	4.709	4.500	3.970	4.150	4.577
BREDENE	391	438	374	377	390	508	509	485	437	361	342	360
DE HAAN	313	277	280	345	351	387	376	354	364	335	301	344
GISTEL	326	328	286	309	336	415	422	327	313	273	281	324
ICHTEGEM	372	387	430	393	446	487	510	470	404	346	359	385
MIDDELKERKE	399	416	358	470	532	546	509	486	504	442	469	538
OOSTENDE	1.659	1.522	1.688	1.885	2.313	2.444	2.306	2.324	2.189	1.975	2.130	2.363
OUDENBURG	234	252	254	275	306	294	315	263	289	238	268	263



N.I.S.		TABEL 00.04 A V							BLZ. 10.- FOL. 2.-			ALLE ADMINISTRATIEVE EENHEDEN	
VOLKS- EN WONINGTELLING VAN 1991		BEVOLKING NAAR GESLACHT, LEEFTIJDGROEPEN EN LEEFTIJDKlassen											- VROUWELIJKE BEVOLKING -
LEEFTIJDGROEP								LEEFTIJDKlasse			ALGE-MEEN	WOONPLAATS	
60-64 JAAR	65-69 JAAR	70-74 JAAR	75-79 JAAR	80-84 JAAR	85-89 JAAR	90-94 JAAR	95 JAAR EN MEER	0-14 JAAR	15-64 JAAR	65 JAAR EN MEER	TOTAAL		
771	813	534	616	456	288	58	14	2.064	7.591	2.779	12.434	RONSE	
151	142	104	123	89	43	20	1	567	1.868	502	2.937	WORTEGEM-PETEGEM	
198	151	121	132	116	53	20	7	540	2.134	600	3.274	ZINGEM	
198	191	140	140	111	51	16	2	648	2.434	651	3.733	ZWALM	
5.719	5.529	3.901	3.781	2.725	1.353	376	59	19.548	71.777	17.724	109.049	ARR. SINT-NIKLAAS	
1.077	1.012	724	715	513	244	58	12	3.871	14.240	3.278	21.389	BEVEREN	
400	399	276	222	155	85	26	3	1.189	4.839	1.166	7.194	KRUIBEKE	
848	894	625	679	505	221	59	8	3.426	11.345	2.991	17.762	LOKEREN	
373	396	278	284	177	82	31	7	1.520	5.329	1.255	8.104	SINT-GILLIS-WAAS	
1.989	1.871	1.314	1.288	956	491	156	24	5.936	22.901	6.100	34.937	SINT-NIKLAAS	
388	381	232	226	149	81	14	3	1.475	5.208	1.086	7.769	STEKENE	
644	576	452	367	270	149	32	2	2.131	7.915	1.848	11.894	TEMSE	
33.337	31.680	19.747	21.288	16.171	8.762	2.804	555	97.390	362.352	101.007	560.749	PROV.WEST-VLAANDEREN	
7.844	7.337	4.684	5.316	3.939	2.178	707	151	22.282	87.825	24.312	134.419	ARR. BRUGGE	
352	332	208	218	156	107	36	3	1.361	4.426	1.060	6.847	BEERNEM	
584	577	402	410	310	167	60	12	1.240	5.496	1.938	8.674	BLANKENBERGE	
3.618	3.429	2.195	2.567	1.946	1.027	334	84	9.422	39.242	11.582	60.246	BRUGGE	
314	247	141	153	130	84	28	5	1.069	3.450	788	5.307	DAMME	
309	246	138	185	149	76	21	4	1.215	4.082	819	6.116	JABBEKE	
1.145	1.169	745	795	542	332	104	23	2.178	10.569	3.710	16.457	KNOCKE-HEIST	
481	447	259	326	259	141	51	9	1.904	6.826	1.492	10.222	OOSTKAMP	
500	413	297	310	216	131	40	8	1.648	6.004	1.415	9.067	TORHOUT	
482	419	265	304	201	106	31	3	1.981	6.875	1.329	10.185	ZEDELGEM	
59	58	34	48	30	7	2	-	264	855	179	1.298	ZUIENKERKE	
1.495	1.350	805	882	710	321	127	18	4.280	15.034	4.213	23.527	ARR. DIKSMUIDE	
480	393	261	310	249	101	37	10	1.403	4.840	1.361	7.604	DIKSMUIDE	
292	252	182	147	145	59	32	2	825	2.778	819	4.422	HOUTHULST	
258	242	122	127	94	46	10	-	658	2.518	641	3.817	KOEKELARE	
374	362	178	226	149	85	35	4	1.107	3.983	1.039	6.129	KORTEMARK	
91	101	62	72	73	30	13	2	287	915	353	1.555	LO-RENINGE	
3.188	3.119	2.040	1.951	1.474	816	281	38	9.817	33.019	9.719	52.555	ARR. IEPER	
269	261	133	145	112	57	23	3	841	2.623	734	4.198	HEUVELLAND	
1.110	1.054	721	626	501	297	104	15	3.303	11.389	3.318	18.010	IEPER	
225	195	134	105	89	52	7	2	738	2.322	584	3.644	LANGEMARK-POELKAPELLE	
34	28	20	19	9	11	1	-	108	326	88	522	MESEN	
558	589	398	401	286	130	61	5	1.832	6.038	1.870	9.740	POPERINGE	
110	92	86	64	36	14	6	-	390	1.123	298	1.811	VLETEREN	
541	549	346	368	279	173	59	7	1.638	5.723	1.781	9.142	WERVIK	
341	351	202	223	162	82	20	6	967	3.475	1.046	5.488	ZONNEBEKE	
8.063	7.561	4.499	4.977	3.693	1.964	597	122	25.223	91.167	23.413	139.803	ARR. KORTRIJK	
394	340	183	229	171	90	17	7	1.250	4.288	1.037	6.575	ANZEGEM	
285	293	185	179	135	72	25	4	767	2.866	893	4.526	AVELGEM	
301	269	165	192	126	73	26	8	1.076	3.702	859	5.637	DEERLIJK	
770	684	428	374	295	139	31	5	2.389	8.605	1.956	12.950	HARELBEKE	
2.339	2.301	1.387	1.594	1.156	620	221	39	6.548	25.076	7.318	38.942	KORTRIJK	
360	269	167	189	142	75	10	5	1.083	4.376	857	6.316	KUURNE	
166	143	78	115	68	39	18	1	531	1.774	462	2.767	LENDELEDE	
1.068	1.022	607	661	524	302	90	23	2.807	10.691	3.229	16.727	MENEN	
61	58	37	28	17	11	5	2	160	588	158	906	SPIERE-HELKIJN	
846	829	481	582	397	216	59	14	3.383	11.567	2.578	17.528	WAREGEM	
830	758	407	464	364	182	59	5	3.040	10.087	2.239	15.366	WEVELGEM	
643	595	374	370	298	145	36	9	2.189	7.547	1.827	11.563	ZWEVEGEM	
4.483	4.563	2.853	3.078	2.407	1.234	403	90	10.984	45.145	14.628	70.757	ARR. OOSTENDE	
329	313	164	191	157	94	26	5	1.203	4.098	950	6.251	BREDENE	
348	333	190	185	162	67	16	6	870	3.505	959	5.334	DE HAAN	
243	269	166	197	153	79	29	5	940	3.243	898	5.081	GISTEL	
363	344	182	221	148	82	24	7	1.189	4.163	1.008	6.360	ICHTEGEM	
550	545	276	270	232	99	40	10	1.173	5.046	1.472	7.691	MIDDELKERKE	
2.429	2.538	1.749	1.871	1.433	767	252	52	4.869	22.358	8.662	35.889	OOSTENDE	
221	221	126	143	122	46	16	5	740	2.732	679	4.151	OUDENBURG	

WOONPLAATS	LEEFTIJDSGROEP											
	0-4	5-9	10-14	15-19	20-24	25-29	30-34	35-39	40-44	45-49	50-54	55-59
	JAAR	JAAR	JAAR	JAAR	JAAR	JAAR	JAAR	JAAR	JAAR	JAAR	JAAR	JAAR
ARR. ROESELARE	4.023	4.081	4.323	4.394	5.104	5.311	4.812	4.583	4.461	4.046	4.189	4.353
HOOGLEDE	257	310	310	282	322	336	330	317	301	269	265	268
INGELMUNSTER	282	295	359	333	383	416	354	312	317	325	332	335
IZEGEM	744	777	853	912	1.002	978	879	909	913	777	845	875
LEDEGEM	259	328	293	337	338	331	338	304	299	263	281	287
LICHTERVELDE	243	215	256	286	315	318	281	275	258	252	222	233
MOORSLEDE	282	348	338	324	389	352	361	366	356	323	316	352
ROESELARE	1.604	1.486	1.569	1.594	1.951	2.178	1.924	1.735	1.710	1.539	1.629	1.648
STADEN	352	322	345	326	404	402	345	365	307	298	299	355
ARR. TIELT	2.546	2.578	2.751	2.806	3.094	3.320	3.232	2.806	2.641	2.368	2.439	2.575
ARDOOIE	301	308	288	317	323	364	353	318	324	254	254	290
DENTERGEM	241	235	234	262	303	298	295	245	212	171	212	220
MEULEBEKE	319	328	333	362	378	413	412	383	327	313	272	318
OOSTROZEBEKE	232	195	235	236	254	301	252	211	231	196	224	194
PITTEM	171	195	255	202	242	212	269	218	199	166	174	190
RUISELEDE	149	143	142	159	170	181	191	153	140	124	141	151
TIELT	548	554	599	622	695	745	714	665	564	603	553	620
WIELSBEKE	261	277	302	286	316	327	313	279	255	222	248	230
WINGENE	324	343	363	360	413	479	433	334	389	319	361	362
ARR. VEURNE	1.535	1.472	1.495	1.579	1.851	1.923	1.916	1.674	1.618	1.495	1.553	1.755
ALVERINGEM	133	141	138	163	169	161	146	133	134	116	142	156
DE PANNE	253	228	251	278	354	328	347	285	286	276	314	341
KOKSIJDE	487	447	484	509	589	650	612	596	569	536	529	622
NIEUWPOORT	295	286	257	272	328	358	393	299	289	256	279	309
VEURNE	367	370	365	357	411	426	418	361	340	311	289	327

N.I.S. VOLKS- EN WONINGTELLING VAN 1991		TABEL 00.04 A V										BLZ. 11.- FOL. 2.-		ALLE ADMINISTRA- TIEVE EENHEDEN
BEVOLKING NAAR GESLACHT, LEEFTIJDGROEPEN EN LEEFTIJDKlassen - VROUWELIJKE BEVOLKING -														
LEEFTIJDGROEP								LEEFTIJDKlasse			ALGE- MEEN	WOONPLAATS		
60-64 JAAR	65-69 JAAR	70-74 JAAR	75-79 JAAR	80-84 JAAR	85-89 JAAR	90-94 JAAR	95 JAAR EN MEER	0-14 JAAR	15-64 JAAR	65 JAAR EN MEER	TOTAAL			
3.964	3.720	2.320	2.422	1.884	1.090	306	52	12.427	45.217	11.794	69.438	ARR. ROESELARE		
257	224	140	136	97	66	12	4	877	2.947	679	4.503	HOOGLEDE		
292	292	180	187	134	95	24	5	936	3.399	917	5.252	INGELMUNSTER		
744	692	434	478	400	218	84	15	2.374	8.834	2.321	13.529	IZEGEM		
244	251	132	174	120	68	21	2	880	3.022	768	4.670	LEDEGEM		
223	207	138	124	97	56	18	1	714	2.663	641	4.018	LICHTERVELDE		
341	277	163	182	144	86	21	5	968	3.480	878	5.326	MOORSLEDE		
1.557	1.454	965	957	740	405	106	17	4.659	17.465	4.644	26.768	ROESELARE		
306	323	168	184	152	96	20	3	1.019	3.407	946	5.372	STADEN		
2.489	2.233	1.359	1.601	1.216	716	214	40	7.875	27.770	7.379	43.024	ARR. TIELT		
282	239	151	180	128	87	22	3	897	3.079	810	4.786	ARDOOIE		
202	186	124	142	132	80	19	8	710	2.420	691	3.821	DENTERGEM		
315	287	182	201	160	86	27	8	980	3.493	951	5.424	MEULEBEKE		
182	160	86	98	75	52	14	2	662	2.281	487	3.430	OOSTROZEBEKE		
204	171	99	114	95	52	13	4	621	2.076	548	3.245	PITTEM		
176	132	82	97	77	43	16	1	434	1.586	448	2.468	RUISELEDE		
530	517	329	380	296	162	56	8	1.701	6.311	1.748	9.760	TIELT		
233	207	108	148	92	51	11	1	840	2.709	618	4.167	WIELSBEKE		
365	334	198	241	161	103	36	5	1.030	3.815	1.078	5.923	WINGENE		
1.811	1.797	1.187	1.061	848	443	169	44	4.502	17.175	5.549	27.226	ARR. VEURNE		
161	157	116	112	83	36	11	1	412	1.481	516	2.409	ALVERINGEM		
342	385	259	254	192	89	37	6	732	3.151	1.222	5.105	DE PANNE		
697	619	388	316	250	129	47	15	1.418	5.909	1.764	9.091	KOKSIJDE		
301	309	203	180	161	81	38	11	838	3.084	983	4.905	NIEUWPOORT		
310	327	221	199	162	108	36	11	1.102	3.550	1.064	5.716	VEURNE		



N.I.S.		TABEL OO.04 A T							BLZ. 1.- FOL. 2.-				ARRONDISSEMENTEN
VOLKS- EN WONINGTELLING VAN 1991		BEVOLKING NAAR GESLACHT, LEEFTIJDGROEPEN EN LEEFTIJDKlassen - TOTALE BEVOLKING -											
LEEFTIJDGROEP								LEEFTIJDKlasse			ALGE- MEEN TOTAAL	WOONPLAATS	
60-64 JAAR	65-69 JAAR	70-74 JAAR	75-79 JAAR	80-84 JAAR	85-89 JAAR	90-94 JAAR	95 JAAR EN MEER	0-14 JAAR	15-64 JAAR	65 JAAR EN MEER			
562.248	521.590	323.126	304.946	211.164	104.309	32.117	5.998	1.811.265	6.664.166	1.503.250	9.978.681	HET RIJK	
52.350	52.284	35.169	34.711	25.397	13.652	4.593	1.031	166.389	620.819	166.837	954.045	BRUSSELS HOOFDSTEDELIJK GEW.	
321.090	289.467	178.930	171.723	117.763	57.243	17.364	3.164	1.036.662	3.896.609	835.654	5.768.925	VLAAMS GEWEST	
188.808	179.839	109.027	98.512	68.004	33.414	10.160	1.803	608.214	2.146.738	500.759	3.255.711	WAALS GEWEST	
3.814	3.401	1.831	1.810	1.241	586	155	24	12.288	46.282	9.048	67.618	WAARVAN DUITSTALIGE GEMEENS	
90.619	81.315	52.661	49.775	33.730	16.035	4.817	840	286.637	1.079.357	239.173	1.605.167	PROV. ANTWERPEN	
54.157	49.760	32.458	30.780	20.992	10.389	3.148	553	162.462	615.563	148.080	926.105	ARR. ANTWERPEN	
17.226	15.607	10.322	9.867	6.872	3.254	969	179	50.238	198.575	47.070	295.883	ARR. MECHELEN	
19.236	15.948	9.861	9.128	5.866	2.392	700	108	73.937	265.219	44.023	383.179	ARR. TURNHOUT	
124.806	117.610	74.846	71.255	50.455	25.833	8.408	1.750	399.668	1.496.065	350.157	2.245.890	BRABANT	
52.350	52.284	35.169	34.711	25.397	13.652	4.593	1.031	166.389	620.819	166.837	954.045	ARR. BRUSSEL-HOOFDSTAD	
31.367	27.657	16.526	15.152	10.202	5.034	1.516	290	95.625	365.857	76.377	537.859	ARR. HALLE-VILVOORDE	
24.523	22.504	14.018	13.155	9.154	4.387	1.398	255	73.861	294.110	64.871	432.842	ARR. LEUVEN	
16.566	15.165	9.133	8.237	5.702	2.760	901	174	63.793	215.279	42.072	321.144	ARR. NIJVEL	
75.302	73.880	43.645	39.599	27.762	13.839	4.222	730	233.559	841.555	203.677	1.278.791	HENEGOUWEN	
4.755	4.580	2.915	2.642	1.733	863	284	45	13.426	50.297	13.062	76.785	ARR. AAT	
25.676	24.704	14.401	12.613	8.757	4.516	1.350	236	77.602	282.193	66.577	426.372	ARR. CHARLEROI	
14.718	14.918	8.798	7.793	5.344	2.473	730	115	46.533	165.581	40.171	252.285	ARR. BERGEN	
4.003	3.939	2.255	2.218	1.779	940	284	51	13.327	46.569	11.466	71.362	ARR. MOESKROEN	
9.558	9.409	5.599	5.431	3.649	1.768	537	91	30.829	110.837	26.484	168.150	ARR. ZINNIK	
8.404	8.211	4.756	4.154	2.970	1.555	463	74	26.687	94.396	22.183	143.266	ARR. THUIN	
8.188	8.119	4.921	4.748	3.530	1.724	574	118	25.155	91.682	23.734	140.571	ARR. DOORNIK	
59.634	55.913	34.392	30.724	21.249	10.335	3.122	545	180.683	662.683	156.280	999.646	PROV. LUIK	
5.471	5.120	3.172	2.791	1.985	957	268	49	17.848	61.921	14.342	94.111	ARR. HOEI	
36.434	34.085	20.758	18.335	12.755	6.347	1.944	338	101.948	392.195	94.562	588.705	ARR. LUIK	
13.892	13.040	8.166	7.560	5.094	2.347	699	124	49.503	166.967	37.030	253.500	ARR. VERVIERS	
3.837	3.668	2.296	2.038	1.415	684	211	34	11.384	41.600	10.346	63.330	ARR. BORGWORM	
37.387	31.222	17.976	15.560	9.703	4.458	1.299	218	148.240	521.759	80.436	750.435	LIMBURG	
18.616	15.775	9.038	7.494	4.710	2.160	643	100	71.532	254.260	39.920	365.712	ARR. HASSELT	
9.435	7.291	4.098	3.695	2.212	981	284	44	42.991	140.970	18.605	202.566	ARR. MAASEIK	
9.336	8.156	4.840	4.371	2.781	1.317	372	74	33.717	126.529	21.911	182.157	ARR. TONGEREN	
13.194	12.141	7.823	7.351	4.795	2.300	665	125	47.676	149.937	35.200	232.813	LUXEMBURG	
2.784	2.444	1.412	1.399	886	439	102	26	9.462	32.775	6.708	48.945	ARR. AARLEN	
2.088	1.884	1.311	1.188	749	316	71	14	8.152	24.151	5.533	37.836	ARR. BASTENAKEN	
2.653	2.529	1.661	1.414	919	393	140	21	9.697	29.748	7.077	46.522	ARR. MARCHE-EN-FAMENNE	
3.066	2.856	1.931	1.852	1.193	598	180	33	10.952	34.101	8.643	53.696	ARR. NEUFCHATEAU	
2.603	2.428	1.508	1.498	1.048	554	172	31	9.413	29.162	7.239	45.814	ARR. VIRTION	
24.112	22.740	14.034	12.601	8.496	4.180	1.250	229	82.503	277.284	63.530	423.317	PROV. NAMEN	
5.441	5.290	3.366	2.996	1.948	962	269	54	18.598	60.084	14.885	93.567	ARR. DINANT	
15.206	14.251	8.678	7.914	5.365	2.690	800	145	52.697	178.130	39.843	270.670	ARR. NAMEN	
3.465	3.199	1.990	1.691	1.183	528	181	30	11.208	39.070	8.802	59.080	ARR. PHILIPPEVILLE	
73.994	68.205	42.832	42.864	29.881	14.795	4.524	819	232.101	899.772	203.920	1.335.793	PROV. OOST-VLAANDEREN	
15.129	13.700	8.190	8.138	5.471	2.652	770	138	42.620	176.995	39.059	258.674	ARR. AALST	
9.797	9.243	5.561	5.504	3.634	1.738	474	68	32.441	124.028	26.222	182.691	ARR. DENDERMONDE	
4.484	4.000	2.585	2.728	1.978	1.102	324	58	13.318	52.838	12.775	78.931	ARR. EEKLO	
26.774	24.800	15.818	15.953	11.530	5.755	1.935	366	84.045	327.018	76.157	487.220	ARR. GENT	
6.635	6.159	3.865	4.108	2.947	1.582	481	107	19.660	73.465	19.249	112.374	ARR. OUDENAARDE	
11.175	10.303	6.813	6.433	4.321	1.966	540	82	40.017	145.428	30.458	215.903	ARR. SINT-NIKLAAS	
63.200	58.564	34.917	35.217	25.093	12.534	3.810	742	200.198	735.754	170.877	1.106.829	PROV. WEST-VLAANDEREN	
14.841	13.531	8.360	8.647	6.044	3.027	952	197	45.894	177.441	40.758	264.093	ARR. BRUGGE	
2.772	2.643	1.452	1.507	1.152	524	181	25	9.012	30.813	7.484	47.309	ARR. DIKSMUIDE	
6.000	5.745	3.594	3.341	2.363	1.155	371	48	20.010	67.439	16.617	104.066	ARR. IEPER	
15.339	13.874	7.845	8.216	5.723	2.844	822	162	51.768	185.163	39.486	276.417	ARR. KORTRIJK	
8.525	8.282	4.987	4.883	3.582	1.719	534	115	22.562	91.192	24.102	137.856	ARR. OOSTENDE	
7.541	6.957	4.126	4.043	2.953	1.536	424	80	25.419	92.322	20.119	137.860	ARR. ROESELARE	
4.768	4.186	2.410	2.763	1.972	1.074	295	59	16.318	56.968	12.759	86.045	ARR. TIELT	
3.414	3.346	2.143	1.817	1.304	655	231	56	9.215	34.416	9.552	53.183	ARR. VEURNE	

N.I.S. VOLKS- EN WONINGTELLING VAN 1991	TABEL OO.04 A T											BLZ. 1.- FOL. 1.-
BEVOLKING NAAR GESLACHT, LEEFTIJDGROEPEN EN LEEFTIJDKlassen - TOTALE BEVOLKING -												
WOONPLAATS	LEEFTIJDGROEP											
	0-4 JAAR	5-9 JAAR	10-14 JAAR	15-19 JAAR	20-24 JAAR	25-29 JAAR	30-34 JAAR	35-39 JAAR	40-44 JAAR	45-49 JAAR	50-54 JAAR	55-59 JAAR
HET RIJK	604.623	594.260	612.382	644.545	726.129	802.809	788.419	738.270	714.089	563.022	552.060	572.575
PROV. ANTWERPEN	95.503	95.379	95.755	96.949	116.645	132.882	129.351	119.523	112.029	94.854	92.383	94.122
ARR. ANTWERPEN	55.533	53.930	52.999	53.444	65.115	74.685	72.880	67.713	63.889	55.213	53.462	55.005
AARTSELAAR	843	847	906	1.071	1.102	1.207	1.181	1.130	1.319	1.055	934	739
ANTWERPEN	26.679	24.690	23.753	24.071	32.330	38.043	35.335	32.112	30.041	27.096	26.942	28.898
BOECHOUT	726	748	711	761	873	842	929	935	828	668	645	615
BOOM	715	642	627	685	947	1.159	987	808	855	723	866	886
BORSBEEK	681	583	551	515	743	1.125	964	778	716	540	559	500
BRASSCHAAT	2.252	2.347	2.355	2.288	2.536	2.723	2.963	2.873	2.547	2.149	1.992	1.994
BRECHT	1.501	1.556	1.380	1.431	1.504	1.830	1.924	1.651	1.549	1.366	1.161	1.072
EDEGEM	1.369	1.374	1.410	1.389	1.692	1.898	1.760	1.719	1.686	1.451	1.386	1.541
ESSEN	1.068	1.027	987	956	1.095	1.236	1.175	1.168	1.054	850	752	725
HEMIKSEM	488	520	504	536	620	737	722	681	701	538	537	594
HOVE	472	611	617	588	555	514	607	645	617	496	428	429
KALMTHOUT	962	1.062	1.059	1.156	1.189	1.186	1.211	1.190	1.156	1.078	881	852
KAPELLEN	1.428	1.377	1.450	1.505	1.716	1.838	1.871	1.755	1.815	1.662	1.578	1.430
KONTICH	1.227	1.240	1.339	1.255	1.346	1.439	1.465	1.446	1.409	1.172	1.243	1.121
LINT	583	561	512	467	500	614	662	588	514	378	330	284
MALLE	792	866	962	895	922	1.094	1.024	1.042	857	699	686	657
MORTSEL	1.666	1.498	1.423	1.411	1.799	2.191	2.097	1.848	1.630	1.376	1.460	1.601
NIEL	399	381	366	359	529	601	605	500	472	386	496	590
RANST	1.087	1.160	1.094	1.112	1.116	1.224	1.433	1.284	1.292	1.035	899	787
RUMST	793	811	884	862	932	1.032	1.069	1.089	1.054	856	822	868
SCHELLE	389	382	404	456	540	544	527	516	569	493	444	398
SCHILDE	1.094	1.166	1.234	1.308	1.357	1.239	1.372	1.375	1.383	1.320	1.248	1.242
SCHOTEN	1.781	1.687	1.749	1.828	2.180	2.387	2.414	2.341	2.115	1.922	1.949	2.101
STABROEK	978	1.166	1.281	1.107	1.218	1.276	1.349	1.707	1.518	1.053	807	721
WIJNEGEM	500	533	464	425	545	646	713	607	518	435	466	508
WOMMELGEM	745	713	669	670	764	983	1.010	934	775	652	650	647
WUUSTWEZEL	1.174	1.174	1.114	1.105	1.156	1.407	1.450	1.251	1.045	835	732	712
ZANDHOVEN	765	788	812	760	737	855	985	879	947	599	574	539
ZOERSEL	1.196	1.239	1.326	1.420	1.274	1.263	1.435	1.423	1.574	1.340	1.061	944
ZWIJNDRECHT	1.180	1.181	1.056	1.052	1.298	1.552	1.641	1.438	1.333	990	934	1.010
ARR. MECHELEN	16.678	16.735	16.825	17.736	21.100	24.253	23.480	21.839	20.872	17.152	17.209	17.708
BERLAAR	498	566	521	557	665	841	834	721	706	552	536	635
BONHEIDEN	670	738	736	774	920	864	908	881	998	839	853	808
BORNEM	1.043	1.115	1.257	1.202	1.390	1.494	1.516	1.483	1.415	1.112	1.164	1.113
DUFFEL	943	912	854	925	1.032	1.233	1.183	1.104	1.112	873	843	823
HEIST-OP-DEN-BERG	1.816	1.924	1.945	2.212	2.670	3.098	2.953	2.737	2.552	2.170	2.208	2.132
LIER	1.723	1.675	1.635	1.685	2.198	2.659	2.426	2.165	2.094	1.792	1.855	1.908
MECHELEN	4.503	4.265	4.136	4.283	5.279	6.395	5.930	5.352	4.927	4.135	3.965	4.428
NIJLEN	1.066	1.103	1.242	1.384	1.412	1.639	1.550	1.535	1.541	1.266	1.158	1.124
PUTTE	786	821	809	909	1.087	1.164	1.169	1.139	1.116	894	881	878
PUURS	840	925	919	930	1.077	1.140	1.247	1.166	1.112	858	899	927
SINT-AMANDS	431	404	446	471	535	565	579	537	515	403	401	434
SINT-KATELIJNE-WAVER	1.085	1.092	1.070	1.156	1.309	1.472	1.425	1.379	1.214	1.053	1.177	1.132
WILLEBROEK	1.274	1.195	1.255	1.248	1.526	1.689	1.760	1.640	1.570	1.205	1.269	1.366
ARR. TURNHOUT	23.292	24.714	25.931	25.769	30.430	33.944	32.991	29.971	27.268	22.489	21.712	21.409
ARENDONK	672	726	749	839	974	999	866	805	769	702	609	568
BAARLE-HERTOG	141	115	124	149	182	197	166	124	167	139	115	105
BALEN	1.030	1.118	1.205	1.183	1.522	1.607	1.554	1.385	1.401	1.122	1.132	1.136
BEERSE	984	981	1.042	1.016	1.106	1.276	1.239	1.088	1.013	871	820	697
DESSEL	448	508	612	553	726	766	660	620	576	510	497	494
GEEL	1.817	1.951	2.073	2.046	2.520	2.826	2.723	2.477	2.400	1.847	1.824	1.862
GROBBENDONK	538	613	615	674	771	812	784	780	773	585	549	547
HERENTALS	1.422	1.522	1.580	1.521	1.716	2.238	2.237	1.886	1.649	1.349	1.405	1.356
HERENTHOUT	444	459	525	553	634	706	695	651	556	501	445	431
HERSEL	696	798	789	715	872	1.092	1.181	1.072	813	724	789	745
HOOGSTRATEN	1.139	1.100	1.163	1.095	1.299	1.461	1.334	1.199	1.037	874	860	808
HULSHOUT	419	403	413	443	588	688	713	585	539	464	489	462
KASTERLEE	1.166	1.171	1.219	1.177	1.292	1.538	1.467	1.330	1.096	926	831	828
LAAKDAL	805	878	1.019	960	1.074	1.237	1.221	1.193	1.083	761	802	791
LILLE	992	1.057	989	1.011	1.114	1.231	1.223	1.160	983	740	605	692
MEERHOUT	534	602	604	572	690	802	742	738	633	492	530	549

N.I.S.		TABEL OO.04 A T						BLZ. 1.- FOL. 2.-				ALLE ADMINISTRATIEVE EENHEDEN	
VOLKS- EN WONINGTELLING VAN 1991												BEVOLKING NAAR GESLACHT, LEEFTIJDGROEPEN EN LEEFTIJDKlassen	- TOTALE BEVOLKING -
LEEFTIJDGROEP								LEEFTIJDKlasse			ALGE-MEEN	WOONPLAATS	
60-64 JAAR	65-69 JAAR	70-74 JAAR	75-79 JAAR	80-84 JAAR	85-89 JAAR	90-94 JAAR	95 JAAR EN MEER	0-14 JAAR	15-64 JAAR	65 JAAR EN MEER	TOTAAL		
562.248	521.590	323.126	304.946	211.164	104.309	32.117	5.998	1.811.265	6.664.166	1.503.250	9.978.681	HET RIJK	
90.619	81.315	52.661	49.775	33.730	16.035	4.817	840	286.637	1.079.357	239.173	1.605.167	PROV. ANTWERPEN	
54.157	49.760	32.458	30.780	20.992	10.389	3.148	553	162.462	615.563	148.080	926.105	ARR. ANTWERPEN	
495	456	259	249	214	129	53	11	2.596	10.233	1.371	14.200	AARTSELAAR	
29.274	28.357	19.462	18.920	13.000	6.280	1.900	335	75.122	304.142	88.254	467.518	ANTWERPEN	
559	457	299	307	232	136	45	10	2.185	7.655	1.486	11.326	BOECHOUT	
895	923	704	698	470	223	56	5	1.984	8.811	3.079	13.874	BOOM	
465	415	259	236	160	92	28	2	1.815	6.905	1.192	9.912	BORSBEEK	
1.923	1.576	940	840	536	267	104	26	6.954	23.988	4.289	35.231	BRASSCHAAT	
1.042	815	438	433	289	138	27	1	4.437	14.530	2.141	21.108	BRECHT	
1.515	1.258	641	584	329	167	47	11	4.153	16.037	3.037	23.227	EDEGEM	
677	583	413	343	257	125	38	8	3.082	9.688	1.767	14.537	ESSEN	
635	597	345	281	202	77	24	5	1.512	6.301	1.531	9.344	HEMIKSEM	
437	368	231	201	142	70	15	4	1.700	5.316	1.031	8.047	HOVE	
776	749	478	393	272	161	45	8	3.083	10.675	2.106	15.864	KALMTHOUT	
1.336	1.194	738	711	480	259	93	10	4.255	16.506	3.485	24.246	KAPellen	
1.012	744	448	413	286	131	53	5	3.806	12.908	2.080	18.794	KONTICH	
260	252	159	118	73	51	12	-	1.656	4.597	665	6.918	LINT	
567	433	265	271	178	99	31	3	2.620	8.443	1.280	12.343	MALLE	
1.759	1.526	888	839	544	290	93	19	4.587	17.172	4.199	25.958	MORTSEL	
524	534	352	311	248	116	31	7	1.146	5.062	1.599	7.807	NIEL	
784	677	414	361	237	95	35	4	3.341	10.966	1.823	16.130	RANST	
797	718	458	390	287	140	37	6	2.488	9.381	2.036	13.905	RUMST	
411	363	210	198	121	57	15	1	1.175	4.898	965	7.038	SCHELLE	
1.182	916	497	385	295	137	44	7	3.494	13.026	2.281	18.801	SCHILDE	
1.983	1.788	1.004	883	578	311	78	15	5.217	21.220	4.657	31.094	SCHOTEN	
646	541	359	356	194	105	19	8	3.425	11.402	1.582	16.409	STABROEK	
527	524	354	303	192	125	33	4	1.497	5.390	1.535	8.422	WIJNEGEM	
623	508	305	276	175	136	49	10	2.127	7.708	1.459	11.294	WOMMELGEM	
667	512	333	345	199	98	28	2	3.462	10.360	1.517	15.339	WUUSTWEZEL	
529	440	262	261	170	72	22	7	2.365	7.404	1.234	11.003	ZANDHOVEN	
812	661	389	406	254	107	45	8	3.761	12.546	1.870	18.177	ZOERSEL	
1.045	875	554	468	378	195	48	11	3.417	12.293	2.529	18.239	ZWIJNDRECHT	
17.226	15.607	10.322	9.867	6.872	3.254	969	179	50.238	198.575	47.070	295.883	ARR. MECHELEN	
591	502	357	313	229	103	37	4	1.585	6.638	1.545	9.768	BERLAAR	
787	697	439	454	293	175	48	9	2.144	8.632	2.115	12.891	BONHEIDEN	
997	874	585	538	461	170	46	2	3.415	12.886	2.676	18.977	BORNEM	
869	766	538	549	386	176	64	9	2.709	9.997	2.488	15.194	DUFFEL	
1.935	1.746	1.171	1.068	681	308	82	20	5.685	24.667	5.076	35.428	HEIST-OP-DEN-BERG	
1.900	1.778	1.262	1.165	803	356	106	18	5.033	20.682	5.488	31.203	LIER	
4.549	4.393	2.848	2.723	1.937	930	271	64	12.904	49.243	13.166	75.313	MECHELEN	
1.058	904	569	528	312	146	45	7	3.411	13.667	2.511	19.589	NIJLEN	
858	752	491	465	330	142	36	11	2.416	10.095	2.227	14.738	PUTTE	
852	757	474	503	291	152	44	10	2.684	10.208	2.231	15.123	PUURS	
408	331	230	244	171	117	21	4	1.281	4.848	1.118	7.247	SINT-AMANDS	
1.029	884	570	521	403	207	80	8	3.247	12.346	2.673	18.266	SINT-KATELIJNE-WAVER	
1.393	1.223	788	796	575	272	89	13	3.724	14.666	3.756	22.146	WILLEBROEK	
19.236	15.948	9.881	9.128	5.866	2.392	700	108	73.937	265.219	44.023	383.179	ARR. TURNHOUT	
507	426	309	269	225	85	24	4	2.147	7.638	1.342	11.127	ARENDONK	
90	124	77	55	33	18	4	1	380	1.434	312	2.126	BAARLE-HERTOG	
980	831	522	493	303	117	34	3	3.353	13.022	2.303	18.678	BALEN	
590	453	284	279	180	78	17	4	3.007	9.716	1.295	14.018	BEERSE	
448	339	195	177	101	44	8	2	1.568	5.850	866	8.284	DESSEL	
1.802	1.600	1.008	880	547	211	66	7	5.841	22.327	4.319	32.478	GEEL	
505	412	268	235	151	58	19	2	1.766	6.780	1.145	9.691	GROBBENDONK	
1.370	1.156	731	670	426	197	63	6	4.524	16.727	3.249	24.500	HERENTALS	
337	314	214	189	128	40	17	1	1.428	5.509	903	7.840	HERENTHOUT	
768	586	332	343	247	123	36	9	2.283	8.771	1.676	12.730	HERSELT	
717	604	375	344	216	120	30	3	3.402	10.684	1.692	15.778	HOOGSTRATEN	
429	343	193	176	117	45	10	2	1.235	5.400	886	7.521	HULSHOUT	
736	567	322	262	218	70	24	6	3.556	11.221	1.469	16.246	KASTERLEE	
750	624	374	346	192	83	27	1	2.702	9.872	1.647	14.221	LAARDAL	
615	502	286	258	178	69	24	4	3.038	9.374	1.321	13.733	LILLE	
493	401	266	256	163	50	22	2	1.740	6.241	1.160	9.141	MEERHOUT	

WOONPLAATS	LEEFTIJDSGROEP											
	0-4 JAAR	5-9 JAAR	10-14 JAAR	15-19 JAAR	20-24 JAAR	25-29 JAAR	30-34 JAAR	35-39 JAAR	40-44 JAAR	45-49 JAAR	50-54 JAAR	55-59 JAAR
	N.I.S. TABEL OO.04 A T BLZ. 2.- FDL. 1.-											
MERKSPLAS	572	593	615	569	509	665	683	592	546	383	325	297
MOL	1.671	1.833	1.944	1.967	2.529	2.747	2.524	2.272	2.193	1.832	1.859	1.970
OLEN	596	776	770	698	852	875	1.016	861	756	626	532	545
OUD-TURNHOUT	692	740	881	919	951	846	911	939	984	812	717	653
RAVELS	813	849	757	802	866	1.024	1.050	845	793	647	646	625
RETIE	567	625	705	594	776	791	836	725	619	533	520	468
RIJKEVORSEL	663	670	713	762	831	839	792	744	678	630	533	500
TURNHOUT	2.254	2.224	2.129	2.245	3.123	3.569	3.235	2.793	2.381	2.228	2.204	2.256
VORSELAAR	426	480	498	461	471	621	649	545	465	327	390	389
VOSELAAR	629	640	681	744	826	762	776	750	713	589	570	588
WESTERLO	1.162	1.282	1.517	1.501	1.616	1.729	1.714	1.812	1.652	1.275	1.114	1.047
<b>BRABANT</b>	<b>135.990</b>	<b>130.641</b>	<b>133.037</b>	<b>137.130</b>	<b>157.666</b>	<b>181.570</b>	<b>180.339</b>	<b>168.200</b>	<b>162.407</b>	<b>132.657</b>	<b>123.913</b>	<b>127.377</b>
ARR. BRUSSEL-HOOFDSTAD	59.554	53.764	53.071	54.389	68.980	82.144	75.773	68.077	64.083	52.772	50.327	51.924
ANDERLECHT	5.336	4.809	4.847	5.055	6.556	6.801	6.218	5.653	5.483	4.813	5.091	5.495
OUDEGEM	1.650	1.516	1.472	1.471	1.788	2.202	2.268	2.203	2.178	1.535	1.593	1.696
SINT-AGATHA-BERCHEM	1.047	993	903	912	1.193	1.434	1.420	1.333	1.275	1.107	1.037	1.143
BRUSSEL	9.110	8.248	7.973	8.086	10.227	12.403	11.220	9.770	8.979	7.498	7.061	7.224
ETTERBEEK	2.320	1.929	1.859	1.874	2.822	3.889	3.457	2.861	2.577	2.050	1.894	2.013
EVERE	1.705	1.588	1.448	1.532	1.863	2.271	2.228	2.108	2.025	1.732	1.664	1.811
VORST	2.979	2.732	2.631	2.684	3.107	3.787	3.556	3.340	3.138	2.482	2.466	2.468
GANSBAREN	1.039	813	855	955	1.206	1.619	1.470	1.292	1.300	1.143	1.121	1.310
ELSENE	3.933	3.123	2.930	3.346	6.172	8.584	7.231	5.658	5.168	3.875	3.520	3.278
JETTE	2.110	1.832	1.808	1.860	2.507	3.119	2.932	2.590	2.554	2.178	2.125	2.285
KOKELBERG	1.048	885	890	865	1.168	1.345	1.251	1.099	1.010	885	829	852
SINT-JANS-MOLENBEEK	5.390	4.847	4.560	4.541	5.094	5.413	5.089	4.477	4.282	3.639	3.562	3.725
SINT-GILLIS	2.829	2.429	2.451	2.640	3.848	4.518	3.687	3.002	2.601	2.299	2.295	2.339
SINT-JOOST-TEN-NODE	1.832	1.544	1.607	1.561	1.917	2.127	1.798	1.545	1.252	1.087	913	895
SCHAARBEEK	7.263	6.573	6.888	6.912	7.917	9.145	8.063	7.049	6.480	5.403	5.295	5.106
UKKEL	3.726	3.902	4.079	4.067	4.739	5.258	5.231	5.486	5.528	4.524	4.082	4.207
WATERMAAL-BOSVOORDE	1.386	1.311	1.261	1.423	1.436	1.672	1.854	1.955	1.852	1.579	1.300	1.366
SINT-LAMBRECHTS-WOLUWE	2.651	2.564	2.431	2.387	3.082	3.862	3.955	3.774	3.516	2.708	2.355	2.594
SINT-PIETERS-WOLUWE	2.200	2.126	2.178	2.218	2.338	2.695	2.845	2.882	2.885	2.235	2.124	2.117
ARR. HALLE-VILVOORDE	31.128	31.630	32.867	33.596	36.972	40.989	43.301	40.962	39.948	33.509	32.021	33.192
AFFLIGEM	572	708	770	819	823	845	905	954	936	762	699	656
ASSE	1.507	1.449	1.515	1.697	1.929	2.267	2.157	1.991	2.001	1.758	1.609	1.638
BEERSEL	1.350	1.350	1.423	1.445	1.460	1.563	1.821	1.599	1.634	1.406	1.406	1.475
BEVER	100	111	116	97	111	113	142	130	122	120	102	82
DILBEEK	2.136	2.054	2.161	2.145	2.501	2.748	3.003	2.793	2.515	2.361	2.324	2.559
DROGENBOS	323	266	201	280	286	396	409	331	323	218	262	327
GALMAARDEN	376	399	437	452	471	563	560	595	554	412	389	440
GOOIK	477	511	590	535	548	675	654	641	624	442	443	497
GRIMBERGEN	1.770	1.653	1.796	1.886	2.183	2.586	2.675	2.433	2.365	2.075	2.032	2.066
HALLE	1.861	1.772	1.991	2.103	2.313	2.654	2.503	2.355	2.371	1.905	1.871	1.992
HERNE	314	336	402	409	383	405	473	468	458	376	339	356
HOELAART	590	597	619	601	559	655	718	872	779	615	547	524
KAMPENHOUT	639	608	671	619	628	762	808	838	703	552	532	606
KAPELLE-OP-DEN-BOS	482	524	567	614	664	692	756	682	649	482	491	470
KRAAINEM	735	807	765	774	846	809	901	985	989	816	697	770
LENNIK	441	475	505	536	574	691	675	600	610	499	530	546
LIEDEKERKE	546	579	747	764	911	973	875	865	917	752	713	688
LINKEBEEK	295	304	256	283	316	270	379	350	349	304	256	280
LONDERZEEL	942	935	1.056	1.147	1.262	1.432	1.365	1.239	1.304	1.101	979	1.022
MACHELEN	656	652	617	624	721	921	984	837	743	643	609	762
MEISE	1.098	1.229	1.207	1.081	1.103	1.325	1.524	1.555	1.319	1.017	929	915
MERCHTEM	768	705	829	883	1.116	1.108	1.010	907	980	813	831	798
OPWIJK	708	706	695	769	909	979	936	892	816	664	659	647
OVERIJSE	1.270	1.418	1.533	1.618	1.623	1.424	1.651	1.693	1.984	1.750	1.587	1.420
PEPINGEN	241	268	271	225	275	279	311	307	262	195	203	222
ROOSDAAL	528	608	665	667	690	802	911	745	723	591	597	584
SINT-GENESIUS-RODE	1.117	1.242	1.266	1.316	1.241	1.086	1.353	1.384	1.410	1.259	1.054	1.028
SINT-PIETERS-LEEUV	1.801	1.642	1.605	1.708	1.939	2.299	2.395	2.109	2.171	1.812	1.666	1.804
STEENOKKERZEEL	537	568	626	647	688	684	741	769	824	707	626	634
TERNAT	823	895	847	802	875	1.069	1.222	1.163	986	797	821	799
VILVOORDE	1.885	1.841	1.794	1.837	2.262	2.615	2.629	2.317	2.118	1.871	1.898	2.116



N.I.S.		TABEL 00.04 A T							BLZ. 2.- FOL. 2.-			ALLE ADMINISTRATIEVE EENHEDEN	
VOLKS- EN WONINGSTELLING VAN 1991		BEVOLKING NAAR GESLACHT, LEEFTIJDGROEPEN EN LEEFTIJDKlassen											- TOTALE BEVOLKING -
LEEFTIJDGROEP								LEEFTIJDKlasse			ALGE-MEEN	WOONPLAATS	
60-64 JAAR	65-69 JAAR	70-74 JAAR	75-79 JAAR	80-84 JAAR	85-89 JAAR	90-94 JAAR	95 JAAR EN MEER	0-14 JAAR	15-64 JAAR	65 JAAR EN MEER	TOTAAL		
289	214	141	119	77	26	4	-	1.780	4.858	581	7.219	MERKSPAS	
1.714	1.395	836	763	456	182	65	11	5.448	21.607	3.708	30.763	MOL	
465	329	233	229	131	56	14	2	2.142	7.226	994	10.362	OLEN	
513	388	244	183	144	57	13	2	2.313	8.245	1.031	11.589	OUD-TURNHOUT	
565	501	269	254	155	64	24	3	2.419	7.863	1.270	11.552	RAVELS	
402	332	210	212	91	33	17	3	1.897	6.264	898	9.059	RETIE	
445	350	205	191	107	52	10	3	2.046	6.754	918	9.718	RIJKEVORSEL	
1.991	1.796	1.142	1.160	747	310	72	15	6.607	26.025	5.242	37.874	TURNHOUT	
344	267	200	169	111	36	13	3	1.404	4.662	799	6.865	VORSELAAR	
410	325	140	145	110	42	9	1	1.950	6.728	772	9.450	VOSELAAR	
961	769	505	471	312	126	34	8	3.961	14.421	2.225	20.607	WESTERLO	
124.806	117.610	74.846	71.255	50.455	25.833	8.408	1.750	399.668	1.496.065	350.157	2.245.890	BRABANT	
52.350	52.284	35.169	34.711	25.397	13.652	4.593	1.031	166.389	620.819	166.837	954.045	ARR. BRUSSEL-HOOFDSTAD	
5.493	5.269	3.683	3.376	2.326	1.164	342	74	14.992	56.658	16.234	87.884	ANDERLECHT	
1.852	2.008	1.211	1.180	810	438	129	24	4.638	18.786	5.800	29.224	OUDEGEM	
1.080	1.180	774	741	528	276	96	17	2.943	11.934	3.612	18.489	SINT-AGATHA-BERCHEM	
6.992	6.751	4.512	4.483	3.327	1.774	648	138	25.331	89.460	21.633	136.424	BRUSSEL	
2.048	2.143	1.502	1.544	1.210	223	59	59	6.108	25.485	7.301	38.894	ETTERBEEK	
1.874	1.826	1.214	1.144	715	357	106	18	4.741	19.108	5.380	29.229	EVERE	
2.561	2.677	1.759	1.756	1.312	714	239	49	8.342	29.589	8.506	46.437	VORST	
1.455	1.578	1.033	1.013	714	357	119	30	2.707	12.871	4.844	20.422	GANSHOREN	
3.320	3.473	2.426	2.685	2.136	1.210	429	113	9.986	50.152	12.472	72.610	ELSENE	
2.422	2.451	1.697	1.719	1.256	706	221	51	5.750	24.572	8.101	38.423	JETTE	
875	920	657	688	510	256	88	15	2.823	10.179	3.134	16.136	KOEKELBERG	
3.564	3.405	2.290	2.204	1.575	790	241	71	14.797	43.386	10.576	68.759	SINT-JANS-MOLENBEEK	
2.050	1.686	1.164	1.108	959	540	191	48	7.709	29.279	5.696	42.684	SINT-GILLIS	
779	743	559	475	388	209	68	18	4.983	13.874	2.460	21.317	SINT-JOOST-TEN-NODE	
4.939	4.791	3.251	3.320	2.350	1.364	476	117	20.724	66.309	15.669	102.702	SCHAARBEEK	
4.381	4.561	2.980	3.054	2.201	1.211	415	89	11.707	47.503	14.511	73.721	UKKEL	
1.460	1.511	1.011	917	709	393	148	23	3.958	15.897	4.712	24.567	WATERMAAL-BOSVOORDE	
2.886	2.978	1.945	1.855	1.377	736	266	41	7.646	31.119	9.198	47.963	SINT-LAMBRECHTS-WOLUWE	
2.319	2.333	1.501	1.449	994	537	148	36	6.504	24.658	6.998	38.160	SINT-PIETERS-WOLUWE	
31.367	27.657	16.526	15.152	10.202	5.034	1.516	290	95.625	365.857	76.377	537.859	ARR. HALLE-VILVOORDE	
573	570	348	327	205	84	12	9	2.050	7.972	1.555	11.577	AFFLIGEM	
1.544	1.446	880	841	513	246	59	12	4.471	18.591	3.997	27.059	ASSE	
1.275	1.092	634	573	410	200	69	10	4.123	15.084	2.988	22.195	BEERSEL	
117	107	68	63	60	26	8	3	327	1.136	335	1.798	BEVER	
2.407	1.895	1.108	985	673	347	120	24	6.351	25.356	5.152	36.859	DILBEEK	
280	261	186	174	151	69	31	6	790	3.112	878	4.780	DROGENBOS	
418	404	270	227	168	83	21	7	1.212	4.854	1.180	7.246	GALMAARDEN	
435	407	242	219	135	62	25	2	1.578	5.494	1.092	8.164	GOOIK	
1.881	1.784	970	936	612	286	115	16	5.219	22.182	4.719	32.120	GRIMBERGEN	
1.937	1.812	1.210	1.051	686	280	87	14	5.624	22.004	5.140	32.768	HALLE	
361	344	218	205	112	84	22	5	1.052	4.028	990	6.070	HERNE	
537	494	294	265	158	78	30	8	1.806	6.407	1.327	9.540	HOEILAART	
520	479	263	313	215	122	33	8	1.918	6.568	1.433	9.919	KAMPENHOUT	
452	409	232	188	168	82	22	3	1.573	5.952	1.104	8.629	KAPELLE-OP-DEN-BOS	
881	760	384	311	173	92	28	4	2.307	8.468	1.752	12.527	KRAAINEM	
460	402	223	220	151	75	24	2	1.421	5.721	1.097	8.239	LENNIK	
618	585	323	321	182	108	29	7	1.872	8.076	1.555	11.503	LIEDEKERKE	
257	240	122	124	121	46	15	5	855	3.044	673	4.572	LINKEBEEK	
917	797	493	442	360	172	38	8	2.933	11.768	2.310	17.011	LONDERZEEL	
765	648	365	366	232	120	34	4	1.925	7.609	1.769	11.303	MACHELEN	
839	714	406	377	267	113	37	7	3.534	11.607	1.921	17.062	MEISE	
713	613	378	337	240	118	33	8	2.302	9.159	1.727	13.188	MERCHTEM	
659	548	347	325	194	105	26	4	2.109	7.930	1.549	11.588	OPWIJK	
1.285	1.029	578	528	370	199	60	8	4.221	16.035	2.772	23.028	OVERIJSE	
191	165	140	130	96	52	22	1	780	2.470	606	3.856	PEPINGEN	
569	503	312	310	216	94	25	2	1.801	6.879	1.462	10.142	ROSDAAL	
1.000	780	467	424	262	120	41	11	3.625	12.131	2.105	17.861	SINT-GENESIUS-RODE	
1.709	1.545	952	865	554	277	92	14	5.048	19.612	4.299	28.959	SINT-PIETERS-LEEUV	
569	464	268	246	210	113	31	9	1.731	6.889	1.341	9.961	STEENOKKERZEEL	
724	589	347	322	222	118	25	4	2.565	9.258	1.627	13.450	TERNAT	
2.146	2.062	1.249	1.140	669	349	86	10	5.520	21.809	5.565	32.894	VILVOORDE	

WOONPLAATS	LEEFTIJDSGROEP											
	0-4	5-9	10-14	15-19	20-24	25-29	30-34	35-39	40-44	45-49	50-54	55-59
	JAAR	JAAR	JAAR	JAAR	JAAR	JAAR	JAAR	JAAR	JAAR	JAAR	JAAR	JAAR
WEMMEL	764	699	784	823	904	1.014	1.007	989	1.012	897	844	895
WEZEMBEEK-OPPEM	849	973	913	867	865	722	948	1.087	1.044	782	798	780
ZAVENTEM	1.495	1.504	1.417	1.471	1.809	2.089	2.189	1.901	1.962	1.630	1.639	1.725
ZEMST	1.132	1.242	1.210	1.052	1.184	1.474	1.711	1.586	1.391	1.125	1.039	1.069
ARR. LEUVEN	24.211	24.245	25.405	25.988	30.025	36.037	36.312	33.787	31.647	26.315	24.191	25.285
AARSCHOT	1.250	1.271	1.454	1.521	1.929	2.315	2.219	1.945	1.918	1.636	1.592	1.693
BEGIJNENDIJK	500	492	488	483	555	657	732	722	603	537	482	534
BEKKEVOORT	285	279	333	303	379	420	433	380	367	317	361	320
BERTEM	541	564	551	567	535	609	659	691	642	526	414	474
BIERBEEK	493	609	624	647	547	532	643	729	717	533	470	448
BOORTMEERBEEK	638	649	648	690	659	722	907	848	815	711	627	630
BOUTERSEM	361	405	403	379	389	474	508	538	490	434	369	357
DIEST	1.111	1.303	1.437	1.366	1.521	1.712	1.763	1.676	1.621	1.343	1.227	1.235
GEETBETS	306	310	281	331	400	502	507	431	369	324	341	358
GLABBEEK	235	242	288	312	327	370	363	365	373	279	270	319
HAACHT	716	730	809	745	818	894	1.022	1.100	892	698	675	706
HERENT	1.148	1.201	1.172	1.117	1.226	1.343	1.517	1.437	1.244	1.100	960	975
HOEGAARDEN	291	336	314	287	360	416	459	442	360	307	293	368
HOLSBEEK	430	499	531	495	490	537	635	606	587	513	416	423
HULDENBERG	474	520	532	443	456	573	658	622	627	449	418	454
KEERBERGEN	588	596	755	784	759	755	833	895	941	787	671	612
KORTENAKEN	354	351	368	417	548	595	597	540	478	494	469	498
KORTENBERG	979	979	1.056	1.032	1.079	1.188	1.349	1.277	1.261	991	907	855
LANDEN	709	753	744	787	989	1.146	1.221	1.160	1.005	864	750	878
LEUVEN	5.243	4.302	4.093	4.122	6.219	9.526	7.972	6.426	5.162	4.295	3.974	4.644
LINTER	309	314	357	405	485	506	504	475	514	409	368	401
LUBBEEK	718	752	885	1.033	891	822	994	911	1.147	917	740	617
OUD-HEVERLEE	613	738	792	713	690	657	787	837	820	653	596	511
ROTSELAAR	744	813	851	798	820	946	1.090	1.066	995	755	683	751
SCHERPENHEUVEL-ZICHEM	984	1.009	1.146	1.258	1.482	1.679	1.629	1.555	1.626	1.346	1.328	1.340
TERVUREN	1.125	1.183	1.225	1.393	1.423	1.309	1.458	1.449	1.621	1.293	1.244	1.239
TIELT-WINGE	581	577	603	570	540	714	803	768	700	570	486	473
TIENEN	1.460	1.465	1.557	1.829	2.190	2.558	2.405	2.316	2.270	2.034	1.900	1.985
TREMELD	631	649	689	652	737	919	1.046	972	924	716	695	711
ZOUTLEEUW	394	354	419	509	582	641	599	608	558	484	465	476
ARR. NIJVEL	21.097	21.002	21.694	23.157	21.689	22.400	24.953	25.374	26.729	20.061	17.374	16.976
BEVEKOM	360	396	382	393	343	390	442	498	468	348	312	336
EIGENBRAKEL	1.939	2.027	2.297	2.618	2.147	2.077	2.403	2.597	3.016	2.304	1.908	1.807
KASTEELBRAKEL	557	489	477	560	496	562	675	599	672	511	449	470
CHASTRE	455	480	490	446	353	339	502	549	483	301	241	233
CHAUMONT-GISTOUX	658	623	633	627	508	603	649	760	773	598	402	395
COURT-SAINT-ETIENNE	567	550	537	492	505	582	641	595	583	449	401	402
GENEPIEN	865	866	829	943	775	926	1.017	1.013	1.080	762	616	634
GRAVEN	719	738	696	690	575	719	820	860	866	606	564	559
HELECINE	150	137	166	175	178	191	231	182	250	156	154	171
INCOURT	225	214	179	230	194	215	279	312	262	176	172	226
ITTER	345	276	312	379	307	354	400	397	440	319	276	264
GELDENAKEN	673	610	588	618	591	698	776	779	767	566	539	529
TERHULPEN	468	464	452	477	510	462	529	489	564	505	411	404
LASNE	778	862	954	1.050	958	681	834	1.021	1.153	1.012	783	687
MONT-SAINT-GUIBERT	391	375	353	353	327	380	446	417	431	273	223	214
NIJVEL	1.424	1.432	1.385	1.589	1.672	1.814	1.829	1.754	1.934	1.366	1.223	1.199
ORP-JAUCHE	361	382	363	398	382	436	509	533	543	357	328	392
OTTIGNIES-LOUVAIN-LA-NVE	1.937	1.661	1.688	1.697	1.848	2.139	2.154	1.907	1.743	1.227	966	934
PERWIJS	411	366	389	428	392	467	463	507	513	366	329	354
RAMILLIES	339	283	278	276	292	343	356	385	334	232	208	293
REBECCQ	605	580	624	637	593	670	741	701	755	497	483	418
RIXENSART	1.235	1.264	1.369	1.453	1.495	1.319	1.496	1.487	1.591	1.365	1.327	1.290
TUBEKE	1.273	1.310	1.339	1.503	1.486	1.500	1.630	1.578	1.590	1.253	1.164	1.121
VILLERS-LA-VILLE	612	564	570	581	457	608	638	691	666	416	392	430
WALHAIN	320	338	311	324	275	306	408	395	396	280	237	264
WATERLOO	1.582	1.841	2.034	2.150	1.966	1.544	1.865	2.103	2.411	2.017	1.717	1.553
WAVER	1.848	1.874	1.999	2.070	2.064	2.075	2.220	2.265	2.445	1.799	1.549	1.397

N.I.S.		TABEL OO.04 A T							BLZ. 3.- FOL. 2.-			ALLE ADMINISTRATIEVE EENHEDEN		
VOLKS- EN WONINGTELLING VAN 1991		BEVOLKING NAAR GESLACHT, LEEFTIJDGROEPEN EN LEEFTIJDKlassen											- TOTALE BEVOLKING -	
LEEFTIJDGROEP								LEEFTIJDKlasse			ALGEMEEN TOTAAL	WOONPLAATS		
60-64 JAAR	65-69 JAAR	70-74 JAAR	75-79 JAAR	80-84 JAAR	85-89 JAAR	90-94 JAAR	95 JAAR EN MEER	0-14 JAAR	15-64 JAAR	65 JAAR EN MEER				
846	736	545	452	354	175	63	16	2.247	9.231	2.341	13.819	WEMMEL		
778	655	380	335	185	113	38	6	2.735	8.671	1.712	13.118	WEZEMBEEK-OPPEM		
1.597	1.294	781	714	496	258	69	22	4.416	18.012	3.634	26.062	ZAVENTEM		
1.107	1.024	543	496	382	168	46	11	3.584	12.738	2.670	18.992	ZEMST		
24.523	22.504	14.018	13.155	9.154	4.387	1.398	255	73.861	294.110	64.871	432.842	ARR. LEUVEN		
1.624	1.483	856	734	563	231	77	16	3.975	18.392	3.960	26.327	AARSCHOT		
437	365	265	211	142	58	21	2	1.480	5.742	1.064	8.286	BEGIJNENDIJK		
355	329	179	168	132	57	12	3	897	3.635	880	5.412	BEKKEVOORT		
411	364	274	248	187	112	59	11	1.656	5.528	1.255	8.439	BERTEM		
452	390	253	230	157	83	31	5	1.726	5.718	1.149	8.593	BIERBEEK		
621	537	316	266	219	106	27	7	1.935	7.230	1.478	10.643	BOORTMEERBEEK		
365	389	269	217	148	74	36	4	1.169	4.303	1.137	6.609	BOUTERSEM		
1.168	1.043	687	601	394	190	51	12	3.851	14.632	2.978	21.461	DIEST		
341	318	179	169	115	57	16	4	897	3.904	858	5.659	GEETBETS		
318	253	164	188	102	67	22	4	765	3.296	800	4.861	GLABBEEK		
670	622	387	358	248	115	33	5	2.255	8.220	1.768	12.243	HAACHT		
839	758	448	476	358	192	68	17	3.521	11.758	2.317	17.596	HERENT		
381	342	214	201	139	58	21	5	941	3.673	980	5.594	HOEGAARDEN		
404	408	226	273	157	80	25	6	1.460	5.106	1.175	7.741	HOLSBEK		
461	436	285	248	187	86	33	6	1.526	5.161	1.281	7.968	HULDENBERG		
518	498	305	219	135	72	22	5	1.939	7.555	1.256	10.750	KEERBERGEN		
483	425	241	258	156	75	23	5	1.073	5.119	1.183	7.375	KORTENAKEN		
788	797	489	454	316	181	56	11	3.014	10.727	2.304	16.045	KORTENBERG		
914	804	502	474	302	161	43	7	2.206	9.714	2.293	14.213	LANDEN		
4.833	4.562	2.903	2.977	2.238	1.109	364	54	13.638	57.173	14.207	85.018	LEUVEN		
394	416	224	212	146	56	17	3	980	4.461	1.074	6.515	LINTER		
605	512	351	309	199	77	35	4	2.355	8.677	1.487	12.519	LUBBEEK		
467	367	256	227	156	92	27	6	2.143	6.731	1.131	10.005	OUD-HEVERLEE		
743	632	380	361	252	97	27	4	2.408	8.647	1.753	12.808	ROTSelaar		
1.220	1.152	663	658	413	164	38	10	3.139	14.463	3.098	20.700	SCHERPENHEUVEL-ZICHEM		
1.133	910	493	446	318	151	60	15	3.533	13.562	2.393	19.488	TERVUREN		
480	444	280	296	157	73	13	3	1.761	6.104	1.266	9.131	TIELT-WINGE		
1.986	1.951	1.283	1.163	773	337	90	15	4.482	21.473	5.612	31.567	TIENEN		
660	588	363	267	194	111	26	5	1.969	8.032	1.554	11.555	TREMELO		
452	409	283	246	151	65	25	1	1.167	5.374	1.180	7.721	ZOUTLEEUW		
16.566	15.165	9.133	8.237	5.702	2.760	901	174	63.793	215.279	42.072	321.144	ARR. NIJVEL		
293	276	177	165	114	57	13	4	1.138	3.823	806	5.767	BEVEKOM		
1.596	1.316	796	743	502	264	84	17	6.263	22.473	3.722	32.458	EIGENBRAKEL		
461	398	243	216	149	77	23	3	1.523	5.455	1.109	8.087	KASTEELBRAKEL		
221	232	160	112	68	34	8	3	1.425	3.668	617	5.710	CHASTRE		
382	355	205	168	132	62	19	2	1.914	5.697	943	8.554	CHAUMONT-GISTOUX		
374	348	217	230	155	61	23	5	1.654	5.024	1.039	7.717	COURT-SAINT-ETIENNE		
689	672	404	353	208	119	44	7	2.560	8.455	1.807	12.822	GENEPIEN		
548	502	311	261	226	115	36	10	2.153	6.807	1.461	10.421	GRAVEN		
162	181	118	119	85	26	6	2	453	1.850	537	2.840	HELECINE		
212	217	105	109	86	29	19	3	618	2.278	568	3.464	INCOURT		
274	250	170	162	114	57	16	3	933	3.410	772	5.115	ITTER		
587	592	392	329	214	102	36	6	1.871	6.450	1.671	9.992	GELDENAKEN		
378	341	185	181	129	53	23	6	1.384	4.729	918	7.031	TERHULPEN		
594	542	269	251	179	82	32	7	2.594	8.773	1.362	12.729	LASNE		
228	206	129	127	98	39	23	-	1.119	3.292	622	5.033	MONT-SAINT-GUIBERT		
1.251	1.157	793	642	450	232	57	14	4.241	15.631	3.345	23.217	NIJVEL		
395	415	249	220	160	67	16	1	1.106	4.273	1.128	6.507	ORP-JAUCHE		
875	729	451	431	245	133	42	9	5.286	15.490	2.040	22.816	OTTIGNIES-LOUVAIN-LA-NVE		
361	320	177	173	136	63	14	5	1.166	4.180	888	6.234	PERWIJLS		
270	276	153	137	94	51	8	2	900	2.989	721	4.610	RAMILLIES		
498	471	277	263	183	85	35	8	1.809	5.993	1.322	9.124	REBECQ		
1.263	1.073	628	580	385	225	77	12	3.868	14.086	2.980	20.934	RIXENSART		
1.119	990	580	546	360	162	40	11	3.922	13.944	2.689	20.555	TUBEKE		
437	394	239	229	181	72	23	4	1.746	5.316	1.142	8.204	VILLERS-LA-VILLE		
242	232	157	135	100	44	11	3	969	3.127	682	4.778	WALHAIN		
1.483	1.350	786	679	455	221	91	12	5.457	18.809	3.594	27.860	WATERLOO		
1.373	1.330	762	676	494	228	82	15	5.721	19.257	3.587	28.565	WAVER		

N.I.S. VOLKS- EN WONINGTELLING VAN 1991	TABEL OO.04 A T		BLZ. 4.- FOL. 1.-									ALLE ADMINISTRATIEVE EENHEDEN	
	BEVOLKING NAAR GESLACHT, LEEFTIJDGROEPEN EN LEEFTIJDKlassen - TOTALE BEVOLKING -												
	WOONPLAATS	LEEFTIJDGROEP											
0-4 JAAR		5-9 JAAR	10-14 JAAR	15-19 JAAR	20-24 JAAR	25-29 JAAR	30-34 JAAR	35-39 JAAR	40-44 JAAR	45-49 JAAR	50-54 JAAR	55-59 JAAR	
<b>HENEGOUWEN</b>	79.502	75.507	78.550	89.195	92.010	95.645	97.841	94.986	97.143	65.718	63.932	69.783	
ARR. AAT	4.415	4.338	4.673	5.231	5.340	5.632	5.855	5.689	5.644	3.941	3.907	4.303	
AAT	1.390	1.255	1.424	1.629	1.702	1.818	1.826	1.777	1.842	1.283	1.295	1.280	
BELOEIL	676	714	777	889	922	983	992	986	962	680	638	729	
BERNISSART	698	767	780	807	859	861	905	864	830	508	508	655	
BRUGLETTE	197	203	189	248	243	204	281	268	234	159	165	183	
CHIEVRES	339	328	313	384	384	447	470	413	430	309	302	337	
ELZELE	336	268	333	348	337	373	380	409	379	285	285	322	
VLOESBERG	159	163	170	206	203	193	199	227	208	152	149	163	
FRASNES-LEZ-ANVAING	620	640	687	720	690	753	802	745	759	565	565	634	
ARR. CHARLEROI	27.047	24.804	25.751	29.464	30.927	32.441	32.646	31.719	32.323	21.785	21.776	23.436	
AISEAU-PRESLES	756	721	809	730	722	919	897	854	784	547	545	634	
CHAPELLE-LEZ-HERLAIMONT	963	808	871	1.018	1.126	1.120	1.062	1.090	1.118	722	670	734	
CHARLEROI	12.615	11.431	11.853	13.795	15.204	15.874	15.555	14.825	15.094	10.442	10.730	11.674	
CHATELET	2.275	2.088	2.163	2.659	2.654	2.806	2.763	2.728	2.818	1.881	1.875	2.027	
COURCELLES	1.925	1.718	1.864	1.972	2.111	2.167	2.300	2.262	2.331	1.485	1.415	1.514	
FARCIENNES	885	903	921	886	928	886	954	910	815	546	611	620	
FLEURUS	1.511	1.351	1.342	1.609	1.609	1.752	1.798	1.729	1.733	1.156	1.159	1.201	
FONTAINE-L'EVEQUE	1.109	990	1.085	1.330	1.317	1.371	1.348	1.275	1.301	882	881	996	
GERPINNES	647	656	754	859	796	765	839	979	1.033	735	624	672	
LES BONS VILLERS	598	526	543	601	576	617	632	642	675	417	413	396	
MANAGE	1.499	1.379	1.320	1.516	1.492	1.641	1.699	1.661	1.662	1.007	976	1.103	
MONTIGNIES-LE-TILLEUL	561	565	523	609	636	666	749	753	773	521	603	632	
PONT-A-CELLES	998	934	986	1.123	1.010	1.106	1.259	1.256	1.333	826	770	784	
SENEFFE	705	734	717	757	746	751	791	755	853	618	504	449	
ARR. BERGEN	15.591	15.093	15.849	17.748	18.254	18.858	19.504	19.180	19.475	12.660	11.941	13.243	
BOUSSU	1.334	1.204	1.336	1.428	1.486	1.590	1.674	1.549	1.515	974	962	1.093	
COLFONTAINE	1.393	1.313	1.402	1.639	1.633	1.475	1.699	1.565	1.697	1.083	940	1.075	
DOUR	1.055	991	1.098	1.294	1.178	1.179	1.270	1.321	1.225	823	808	915	
FRAMERIES	1.272	1.251	1.263	1.442	1.548	1.470	1.595	1.588	1.699	1.036	914	1.094	
HENSIES	449	449	523	536	516	554	541	546	494	312	325	349	
HONNELLES	299	276	298	321	314	330	396	360	371	255	244	314	
JURBEKE	524	506	577	603	495	542	637	691	772	478	436	414	
LENS	230	222	224	257	234	236	291	278	297	196	163	231	
BERGEN	5.708	5.487	5.639	6.260	7.174	7.311	7.088	6.959	7.047	4.775	4.368	4.683	
QUAREGNON	1.185	1.234	1.280	1.430	1.321	1.496	1.509	1.511	1.441	915	936	1.061	
QUEVY	404	419	424	509	501	535	528	576	619	398	352	428	
QUIEVRAIN	424	430	421	524	485	504	530	466	542	304	382	393	
SAINT-GHISLAIN	1.314	1.311	1.364	1.505	1.369	1.636	1.746	1.770	1.756	1.111	1.111	1.193	
ARR. MOESKROEN	4.364	4.339	4.624	5.277	5.213	4.943	5.030	5.124	5.317	3.990	3.687	3.985	
KOMEN-WAASTEN	1.089	1.123	1.157	1.291	1.338	1.236	1.289	1.260	1.293	1.001	940	1.048	
MOESKROEN	3.275	3.216	3.467	3.986	3.875	3.707	3.741	3.864	4.024	2.989	2.747	2.937	
ARR. ZINNIK	10.579	9.970	10.280	11.608	11.946	12.864	12.927	12.541	12.900	8.910	8.433	9.150	
'S GRAVENBRAKEL	1.138	1.136	1.170	1.189	1.224	1.392	1.408	1.326	1.442	968	932	964	
ECAUSSINNES	590	530	593	667	622	716	708	705	771	446	475	565	
EDINGEN	607	607	643	741	716	781	760	745	808	627	539	573	
LA LOUVIERE	4.987	4.489	4.543	5.343	5.752	5.944	5.880	5.654	5.615	3.888	3.797	4.119	
LE ROEULX	505	485	492	534	547	585	617	607	625	422	392	421	
LESSEN	899	800	849	946	1.071	1.192	1.181	1.146	1.132	853	825	973	
OPZULLIK	372	439	425	421	394	445	560	521	531	392	330	350	
ZINNIK	1.481	1.484	1.565	1.767	1.620	1.809	1.813	1.837	1.976	1.314	1.143	1.185	
ARR. THUIN	9.070	8.810	8.807	9.985	9.978	10.603	11.187	10.690	10.934	7.333	7.319	7.963	
ANDERLUES	691	667	669	761	736	834	870	829	831	600	632	698	
BEAUMONT	385	419	409	451	423	474	475	452	426	336	292	333	
BINCHE	1.966	1.849	1.834	2.137	2.431	2.474	2.555	2.325	2.488	1.686	1.674	1.894	
CHIMAY	677	690	602	760	725	714	757	678	647	480	454	474	
ERQUELINNES	644	622	601	680	660	718	757	723	689	452	514	553	
ESTINNES	420	421	505	559	486	496	563	553	610	373	362	382	
FROIDCHAPELLE	226	190	191	191	176	195	224	198	185	138	135	158	
HAM-SUR-HEURE-NALINNES	780	806	784	839	805	790	986	1.043	1.112	680	674	711	
LOBBES	328	351	356	373	332	393	479	456	424	238	258	275	
MERBES-LE-CHATEAU	277	258	238	274	279	347	310	317	283	182	183	218	

N.I.S. VOLKS- EN WONINGTELLING VAN 1991		TABEL OO.04 A T										BLZ. 4.- FOL. 2.-		ALLE ADMINISTRA- TIEVE EENHEDEN
BEVOLKING NAAR GESLACHT, LEEFTIJDGROEPEN EN LEEFTIJDKlassen - TOTALE BEVOLKING -														
LEEFTIJDGROEP								LEEFTIJDKlasse			ALGE- MEEN- TOTAAL	WOONPLAATS		
60-64 JAAR	65-69 JAAR	70-74 JAAR	75-79 JAAR	80-84 JAAR	85-89 JAAR	90-94 JAAR	95 JAAR EN MEER	0-14 JAAR	15-64 JAAR	65 JAAR EN MEER				
75.302	73.880	43.645	39.599	27.762	13.839	4.222	730	233.559	841.555	203.677	1.278.791	HENEGOUWEN		
4.755	4.580	2.915	2.642	1.733	863	284	45	13.426	50.297	13.062	76.785	ARR. AAT		
1.439	1.422	930	851	560	261	85	11	4.069	15.891	4.120	24.080	AAT		
815	786	517	472	323	151	48	4	2.167	8.596	2.301	13.064	BELOEIL		
715	681	369	325	193	97	32	2	2.245	7.512	1.699	11.456	BERNISSART		
208	184	98	77	49	24	8	3	589	2.193	443	3.225	BRUGELLETTE		
372	343	230	209	148	65	18	2	980	3.848	1.015	5.843	CHIEVRES		
331	360	209	197	120	94	29	4	937	3.449	1.013	5.399	ELZELE		
205	208	111	121	88	43	21	8	492	1.905	600	2.997	VLOESBERG		
670	596	451	390	252	128	43	11	1.947	6.903	1.871	10.721	FRASNES-LEZ-ANVAING		
25.676	24.704	14.401	12.613	8.757	4.516	1.350	236	77.602	282.193	66.577	426.372	ARR. CHARLEROI		
656	564	298	228	155	84	19	4	2.286	7.288	1.352	10.926	AISEAU-PRESLES		
827	799	436	389	241	140	47	4	2.642	9.487	2.056	14.185	CHAPELLE-LEZ-HERLAIMONT		
12.904	12.473	7.373	6.551	4.561	2.415	720	125	35.899	136.097	34.218	206.214	CHARLEROI		
2.206	2.099	1.226	1.072	712	368	101	17	6.526	24.417	5.595	36.538	CHATELET		
1.774	1.747	999	866	603	310	87	15	5.507	19.331	4.627	29.465	COURCELLES		
648	605	342	296	183	85	33	7	2.709	7.804	1.551	12.064	FARCIENNES		
1.278	1.262	738	588	429	198	55	9	4.204	15.024	3.279	22.507	FLEURUS		
1.082	1.076	563	466	309	176	43	12	3.184	11.783	2.645	17.612	FONTAINE-L'EVEQUE		
630	530	338	267	192	103	28	5	2.057	7.932	1.463	11.452	GERPINNES		
412	397	277	244	177	81	32	6	1.667	5.381	1.214	8.262	LES BONS VILLERS		
1.234	1.194	664	662	467	225	76	13	4.198	13.991	3.301	21.490	MANAGE		
710	671	381	329	268	110	44	5	1.649	6.652	1.808	10.109	MONTIGNIES-LE-TILLEUL		
846	820	463	405	271	139	42	10	2.918	10.313	2.150	15.381	PONT-A-CELLES		
469	467	303	250	189	82	23	4	2.156	6.693	1.318	10.167	SENEFFE		
14.718	14.918	8.798	7.793	5.344	2.473	730	115	46.533	165.581	40.171	252.285	ARR. BERGEN		
1.269	1.261	738	619	416	171	51	6	3.874	13.540	3.262	20.676	BOUSSU		
1.246	1.274	764	638	444	192	53	5	4.108	14.052	3.370	21.530	COLFONTAINE		
1.065	1.091	634	650	454	217	64	9	3.144	11.078	3.119	17.341	DOUR		
1.304	1.426	890	743	479	180	67	9	3.786	13.690	3.794	21.270	FRAMERIES		
388	371	220	163	108	51	9	-	1.421	4.561	922	6.904	HENSIES		
311	311	156	172	123	50	13	1	873	3.216	826	4.915	HONNELLES		
399	460	240	226	159	98	29	7	1.607	5.467	1.219	8.293	JURBEKE		
224	263	152	113	69	33	11	1	676	2.407	642	3.725	LENS		
5.147	5.160	3.081	2.794	1.836	892	274	43	16.834	60.812	14.080	91.726	BERGEN		
1.234	1.129	659	593	432	170	29	7	3.699	12.854	3.019	19.572	QUAREGNON		
449	423	248	235	154	83	19	3	1.247	4.895	1.165	7.307	QUEVY		
378	415	243	202	164	85	26	10	1.275	4.508	1.145	6.928	QUIEVRAIN		
1.304	1.334	773	645	506	251	85	14	3.989	14.501	3.608	22.098	SAINT-GHISLAIN		
4.003	3.939	2.255	2.218	1.779	940	284	51	13.327	46.569	11.466	71.362	ARR. MOESKROEN		
1.001	980	538	545	431	215	60	14	3.369	11.697	2.783	17.849	KOMEN-WAASTEN		
3.002	2.959	1.717	1.673	1.348	725	224	37	9.958	34.872	8.683	53.513	MOESKROEN		
9.558	9.409	5.599	5.431	3.649	1.768	537	91	30.829	110.837	26.484	168.150	ARR. ZINNIK		
927	872	517	584	364	190	63	11	3.444	11.772	2.601	17.817	'S GRAVENBRAKEL		
558	511	341	321	246	119	33	2	1.713	6.233	1.573	9.519	ECAUSSINNES		
527	530	354	301	218	120	52	9	1.857	6.817	1.584	10.258	EDINGEN		
4.376	4.453	2.557	2.455	1.593	744	211	32	14.019	50.368	12.045	76.432	LA LOUVIERE		
442	424	277	208	161	76	21	3	1.482	5.192	1.170	7.844	LE ROEULX		
1.035	1.070	633	670	490	225	74	12	2.548	10.354	3.174	16.076	LESSEN		
377	318	183	175	111	52	14	1	1.236	4.321	854	6.411	OPZULLIK		
1.316	1.231	737	717	466	242	69	21	4.530	15.780	3.483	23.793	ZINNIK		
8.404	8.211	4.756	4.154	2.970	1.555	463	74	26.687	94.396	22.183	143.266	ARR. THUIN		
702	713	392	354	274	128	36	4	2.027	7.493	1.901	11.421	ANDERLUES		
365	332	221	162	125	66	26	3	1.213	4.027	935	6.175	BEAUMONT		
2.068	2.103	1.142	1.034	698	358	102	19	5.649	21.732	5.456	32.837	BINCHE		
511	438	339	298	210	97	19	2	1.969	6.200	1.403	9.572	CHIMAY		
582	557	293	298	214	117	27	2	1.867	6.328	1.508	9.703	ERQUELINNES		
414	407	226	194	116	55	20	1	1.346	4.798	1.019	7.163	ESTINNES		
154	163	94	90	58	41	7	3	607	1.754	456	2.817	FROIDCHAPELLE		
711	671	391	290	219	143	48	10	2.370	8.351	1.772	12.493	HAM-SUR-HEURE-NALINNES		
307	291	159	127	117	50	20	2	1.035	3.535	766	5.336	LOBBES		
208	196	127	128	82	39	9	1	773	2.601	582	3.956	MERBES-LE-CHATEAU		

N.I.S. VOLKS- EN WONINGTELLING VAN 1991	TABEL OO.04 A T		BLZ. 5.- FOL. 1.-									
	BEVOLKING NAAR GESLACHT, LEEFTIJDGROEPEN EN LEEFTIJDKlassen - TOTALE BEVOLKING -											ALLE ADMINISTRATIEVE EENHEDEN
	WOONPLAATS	LEEFTIJDGROEP										
0-4 JAAR		5-9 JAAR	10-14 JAAR	15-19 JAAR	20-24 JAAR	25-29 JAAR	30-34 JAAR	35-39 JAAR	40-44 JAAR	45-49 JAAR	50-54 JAAR	55-59 JAAR
MOMIGNIES	353	340	331	381	409	369	340	305	369	254	280	296
MORLANWELZ	1.149	1.025	1.051	1.248	1.260	1.460	1.382	1.342	1.358	878	883	949
SIVRY-RANCE	299	291	281	301	252	323	346	338	304	234	226	268
THUIN	875	881	955	1.030	1.004	1.016	1.143	1.131	1.208	802	752	754
ARR. DOORNIK	8.436	8.153	8.566	9.882	10.352	10.304	10.692	10.043	10.550	7.099	6.869	7.703
ANTOING	456	462	433	575	588	568	566	496	577	396	362	452
BRUNEAUT	455	443	433	513	536	511	556	551	519	374	346	434
CELLES	338	318	359	371	358	395	390	394	404	269	265	297
ESTAIMPUIS	599	595	588	675	690	673	697	714	733	501	442	556
LEUZE-EN-HAINAUT	758	703	798	892	916	919	975	881	988	670	677	710
MONT-DE-L'ENCLUS	178	165	174	210	203	206	244	219	203	166	157	196
PECO	269	273	314	373	342	329	363	353	395	273	291	280
PERUWELZ	983	1.021	1.021	1.206	1.247	1.285	1.340	1.210	1.178	765	811	835
RUMES	304	310	332	373	355	329	392	408	425	238	242	290
DOORNIK	4.096	3.863	4.114	4.694	5.117	5.089	5.169	4.817	5.128	3.447	3.276	3.653
PROV. LUIK	62.389	59.221	59.073	65.438	71.402	77.653	77.047	73.879	73.268	52.638	54.118	57.606
ARR. HOEI	6.215	5.908	5.725	6.311	6.350	7.165	7.500	7.326	7.115	4.709	4.811	5.163
AMAY	748	737	757	873	904	927	945	976	1.030	626	696	761
ANTHISNES	270	222	228	240	202	261	311	307	297	168	186	210
BURDINNE	145	149	131	127	147	202	202	169	184	97	112	144
CLAVIER	271	270	269	284	271	290	298	276	239	179	211	184
ENGIS	374	317	345	406	456	458	439	448	455	309	316	328
FERRIERES	289	240	250	243	226	285	313	308	255	208	199	208
HAMOIR	217	214	217	228	222	219	234	262	264	175	161	219
HERON	260	250	235	273	241	262	343	297	290	164	184	205
HOEI	1.053	1.024	974	1.179	1.424	1.453	1.336	1.291	1.305	891	930	1.016
MARCHIN	350	337	293	342	319	404	415	389	362	234	201	253
MODAVE	265	198	188	188	205	276	307	268	224	159	180	172
NANDRIN	342	326	279	278	227	331	407	409	380	236	219	237
OUFFET	188	170	167	169	163	192	186	177	188	143	118	104
TINLOT	166	124	130	143	97	163	165	153	144	120	84	93
VERLAINE	202	239	212	213	160	223	270	266	265	158	115	141
VILLERS-LE-BOUILLET	345	358	339	367	328	365	414	431	389	267	234	257
WANZE	730	733	711	758	758	854	915	899	844	575	665	631
ARR. LUIK	35.083	32.975	33.890	38.080	41.759	45.394	44.861	43.414	43.762	31.292	32.343	34.856
ANS	1.613	1.573	1.694	1.874	1.908	2.009	2.087	2.154	2.081	1.494	1.539	1.633
AWANS	501	471	508	520	507	567	621	612	656	457	430	448
AYWAILLE	602	555	574	658	654	679	711	678	682	451	473	510
BITSINGEN	491	476	463	560	560	598	654	635	589	454	405	413
BEYNE-HEUSAY	711	633	651	809	795	818	853	861	878	656	644	664
BLEGNY	749	781	839	887	870	833	977	887	1.049	690	632	633
CHAUDFONTAINE	1.176	1.171	1.237	1.385	1.396	1.291	1.388	1.493	1.569	1.176	1.324	1.341
COMBLAIN-AU-PONT	327	314	302	372	340	414	415	362	374	262	281	277
DALHEM	420	403	408	419	385	442	507	503	483	301	294	279
ESNEUX	781	781	794	820	782	883	969	1.004	1.011	710	684	739
FLEMALLE	1.534	1.440	1.412	1.751	1.806	1.922	2.001	1.952	1.873	1.358	1.533	1.763
FLERON	915	968	1.022	1.183	1.147	1.053	1.212	1.196	1.232	932	950	938
GRACE-HOLLOGNE	1.405	1.382	1.437	1.611	1.567	1.590	1.804	1.772	1.796	1.134	1.142	1.231
HERSTAL	2.123	1.986	2.103	2.330	2.512	2.695	2.751	2.630	2.567	1.871	1.959	2.308
JUPRELLE	438	513	533	599	505	551	574	648	713	470	384	388
LUIK	11.063	9.526	9.646	11.036	14.351	16.581	14.913	13.652	13.628	10.002	10.414	11.507
NEUPRE	454	509	597	682	596	546	567	720	850	607	588	529
OUPEYE	1.426	1.469	1.618	1.695	1.600	1.690	1.739	1.901	1.995	1.345	1.254	1.236
SAINT-NICOLAS	1.484	1.383	1.421	1.553	1.698	1.881	1.814	1.634	1.676	1.179	1.372	1.505
SERAING	3.496	3.271	3.202	3.819	4.331	4.710	4.390	4.236	4.260	3.171	3.448	3.891
SOUMAGNE	921	973	949	1.011	929	963	1.117	1.143	1.078	819	711	686
SPRIMONT	815	782	777	717	685	814	915	954	897	507	531	572
TROOZ	508	461	473	527	533	598	586	561	591	377	408	412
WEZET	1.130	1.154	1.230	1.262	1.302	1.266	1.296	1.226	1.234	869	943	953
ARR. VERVIERS	17.239	16.609	15.655	16.954	19.230	20.457	19.679	18.257	17.448	13.321	13.739	13.990
AMEL	295	281	288	337	457	446	376	279	267	226	297	315
AUBEL	295	252	225	270	304	280	297	246	235	195	176	181
BAELEN	242	217	203	221	255	308	280	252	222	195	202	180
BULLINGEN	333	322	332	364	488	456	385	311	309	240	359	290

N.I.S.		TABEL OO.04 A T							BLZ. 5.- FOL. 2.-			ALLE ADMINISTRATIEVE EENHEDEN		
VOLKS- EN WONINGTELLING VAN 1991		BEVOLKING NAAR GESLACHT, LEEFTIJDGROEPEN EN LEEFTIJDKlassen											- TOTALE BEVOLKING -	
LEEFTIJDGROEP								LEEFTIJDKlasse			ALGE-MEEN	WOONPLAATS		
60-64 JAAR	65-69 JAAR	70-74 JAAR	75-79 JAAR	80-84 JAAR	85-89 JAAR	90-94 JAAR	95 JAAR EN MEER	0-14 JAAR	15-64 JAAR	65 JAAR EN MEER	TOTAAL			
302	268	170	160	89	53	11	-	1.024	3.305	751	5.080	MOMIGNIES		
1.079	1.080	584	504	427	256	88	16	3.225	11.839	2.955	18.019	MORLANWELZ		
274	255	177	120	87	40	8	2	871	2.866	689	4.426	SIVRY-RANCE		
727	737	441	395	254	112	42	9	2.711	9.567	1.990	14.268	THUIN		
8.188	8.119	4.921	4.748	3.530	1.724	574	118	25.155	91.682	23.734	140.571	ARR. DOORNIK		
430	455	302	254	200	101	45	9	1.351	5.010	1.366	7.727	ANTOING		
468	460	259	262	194	113	35	8	1.331	4.808	1.331	7.470	BRUNEHAUT		
323	288	212	205	132	82	34	5	1.015	3.466	958	5.439	CELLES		
531	521	333	272	212	111	37	5	1.782	6.212	1.491	9.485	ESTAIMPUIS		
773	713	522	466	297	143	52	16	2.259	8.401	2.209	12.869	LEUZE-EN-HAINAUT		
163	149	105	120	104	56	18	4	517	1.967	556	3.040	MONT-DE-L'ENCLUS		
319	349	198	178	116	62	20	2	856	3.318	925	5.099	PECO		
994	927	515	539	395	195	61	10	3.025	10.871	2.642	16.538	PERUWELZ		
317	323	153	178	127	55	17	4	946	3.369	857	5.172	RUMES		
3.870	3.934	2.322	2.274	1.753	806	255	55	12.073	44.260	11.399	67.732	DOORNIK		
59.634	55.913	34.392	30.724	21.249	10.335	3.122	545	180.683	662.683	156.280	999.646	PROV. LUIK		
5.471	5.120	3.172	2.791	1.985	957	268	49	17.848	61.921	14.342	94.111	ARR. HOEI		
764	726	416	408	287	155	40	10	2.242	8.502	2.042	12.786	AMAY		
221	166	120	98	57	35	9	2	720	2.403	487	3.610	ANTHISNES		
156	157	85	102	42	22	9	3	425	1.540	420	2.385	BURDINNE		
229	186	122	115	70	36	13	-	810	2.461	542	3.813	CLAVIER		
322	324	184	163	109	45	11	1	1.036	3.937	837	5.810	ENGIS		
231	207	152	124	66	40	10	1	779	2.476	600	3.855	FERRIERES		
194	182	116	107	70	35	7	1	648	2.178	518	3.344	HAMOIR		
196	198	159	116	76	39	8	2	745	2.455	598	3.798	HERON		
1.130	1.079	693	620	487	241	62	9	3.051	11.955	3.191	18.197	HOEI		
287	263	138	114	76	29	7	2	980	3.206	629	4.815	MARCHIN		
205	192	94	94	44	22	7	1	651	2.184	454	3.289	MODAVE		
222	204	102	84	71	30	16	1	947	2.946	508	4.401	NANDRIN		
137	115	89	68	43	11	6	1	525	1.577	333	2.435	OUFFET		
97	76	56	51	39	17	14	3	420	1.259	256	1.935	TINLOT		
143	144	94	78	52	19	4	1	653	1.954	392	2.999	VERLAINE		
251	244	152	132	104	55	16	2	1.042	3.303	705	5.050	VILLERS-LE-BOUILLET		
686	657	400	317	292	126	29	9	2.174	7.585	1.830	11.589	WANZE		
36.434	34.085	20.758	18.335	12.755	6.347	1.944	338	101.948	392.195	94.562	588.705	ARR. LUIK		
1.723	1.602	926	798	511	242	72	21	4.880	18.502	4.172	27.554	ANS		
418	383	227	224	123	70	29	3	1.480	5.236	1.059	7.775	AWANS		
523	536	316	278	167	87	28	5	1.731	6.019	1.417	9.167	AYWAILLE		
506	400	266	250	170	60	23	2	1.430	5.374	1.171	7.975	BITSINGEN		
657	617	378	319	192	93	22	4	1.995	7.635	1.625	11.255	BEYNE-HEUSAY		
552	472	291	236	167	78	25	5	2.369	8.010	1.274	11.653	BLEGNV		
1.294	1.159	665	608	436	226	78	13	3.584	13.657	3.185	20.426	CHAUDFONTAINE		
299	268	174	152	108	46	11	5	943	3.396	764	5.103	COMBLAIN-AU-PONT		
299	258	169	114	89	41	12	-	1.231	3.912	683	5.826	DALHEM		
756	674	435	419	270	144	49	13	2.356	8.358	2.004	12.718	ESNEUX		
1.893	1.692	909	798	551	248	68	6	4.386	17.852	4.262	26.500	FLEMALLE		
928	831	522	444	265	132	34	9	2.905	10.771	2.237	15.913	FLERON		
1.301	1.182	666	513	355	143	49	7	4.224	14.948	2.915	22.087	GRACE-HOLLOGNE		
2.490	2.314	1.363	1.098	804	402	130	15	6.212	24.113	6.126	36.451	HERSTAL		
371	300	202	188	146	80	31	5	1.484	5.203	952	7.639	JUPRELLE		
12.345	12.098	7.746	7.256	5.175	2.641	858	158	30.235	128.429	35.932	194.596	LUIK		
487	442	230	153	128	67	20	3	1.560	6.172	1.043	8.775	NEUPRE		
1.293	1.157	685	541	371	183	47	12	4.513	15.748	2.996	23.257	OUPEYE		
1.606	1.420	794	658	446	226	59	8	4.288	15.918	3.611	23.817	SAINT-NICOLAS		
4.037	3.857	2.264	2.047	1.454	735	193	26	9.969	40.293	10.576	60.838	SERAING		
672	620	428	315	194	98	19	5	2.843	9.129	1.679	13.651	SOUMAGNE		
576	541	346	309	214	117	33	5	2.374	7.168	1.565	11.107	SPRIMONT		
492	425	236	199	129	68	16	3	1.442	5.085	1.076	7.603	TROOZ		
916	837	520	428	290	120	38	5	3.514	11.267	2.238	17.019	WEZET		
13.892	13.040	8.166	7.560	5.094	2.347	699	124	49.503	166.967	37.030	253.500	ARR. VERVIERS		
266	200	124	123	88	60	10	6	864	3.266	611	4.741	AMEL		
166	169	112	114	66	27	8	-	772	2.350	496	3.618	AUBEL		
179	139	94	57	56	25	5	1	662	2.294	377	3.333	BAELEN		
277	242	154	150	110	47	17	1	987	3.479	721	5.187	BULLINGEN		

WOONPLAATS	LEEFTIJDGROEP											
	0-4 JAAR	5-9 JAAR	10-14 JAAR	15-19 JAAR	20-24 JAAR	25-29 JAAR	30-34 JAAR	35-39 JAAR	40-44 JAAR	45-49 JAAR	50-54 JAAR	55-59 JAAR
BURG-REULAND	247	222	204	287	341	310	256	254	202	180	233	235
BUTGENBACH	348	309	288	336	440	478	437	308	323	269	310	331
DISON	1.052	938	904	1.018	1.094	1.152	1.029	943	870	671	696	731
EUPEN	974	984	863	913	1.333	1.460	1.298	1.148	1.087	1.159	1.088	1.103
HERVE	1.108	1.131	1.181	1.287	1.108	1.126	1.186	1.297	1.299	811	776	722
JALHAY	498	491	439	412	427	490	538	524	479	332	308	306
KELMIS	594	583	495	553	777	854	797	735	681	664	628	600
LIERNEUX	192	229	195	217	204	208	223	199	205	161	149	215
LIMBURG	322	330	350	371	392	382	412	383	387	259	255	289
LONTZEN	318	281	331	291	326	374	404	367	337	271	240	220
MALMEDY	649	627	555	658	818	844	836	726	663	526	596	622
OLNE	213	214	279	263	217	203	281	302	320	179	173	174
PEPINSTER	625	572	594	699	655	650	642	651	683	485	464	467
PLOMBIERES	632	612	518	504	627	794	730	681	571	512	440	450
RAEREN	620	564	506	450	648	866	799	750	664	522	587	527
SANKT-VITH	603	589	514	539	708	764	738	622	502	374	477	491
SPA	649	585	525	619	768	800	728	714	661	499	545	558
STAVELT	410	408	401	469	457	439	462	466	487	318	352	285
STOUMONT	170	179	165	140	150	174	222	192	195	99	125	144
THEUX	742	734	665	748	671	774	812	775	759	516	478	550
THIMISTER-CLERMONT	367	387	339	325	312	352	388	356	350	187	201	169
TROIS-PONTS	151	150	127	126	147	174	179	166	151	89	91	106
VERVIERS	3.609	3.397	3.276	3.610	4.037	4.121	3.803	3.593	3.625	2.673	2.684	2.895
WEISMES	413	396	368	373	470	539	451	430	359	254	359	390
WELKENRAEDT	568	625	525	554	599	639	690	587	555	455	450	444
ARR. BORGWORM	3.852	3.729	3.803	4.093	4.063	4.637	5.007	4.882	4.943	3.316	3.225	3.597
BERLOZ	152	116	134	143	179	176	173	176	210	133	111	146
BRAIVES	334	302	285	293	284	376	397	377	376	205	229	300
CRISNEE	118	113	118	171	153	168	174	201	203	145	132	127
DONCEEL	142	152	156	146	124	169	196	195	166	120	142	127
FAJMES	158	191	184	182	181	188	255	226	235	152	143	172
FEXHE-LE-HAUT-CLOCHER	198	163	174	153	148	191	236	237	196	127	133	158
GEER	155	178	160	160	186	179	178	218	176	125	98	127
HANNUIT	740	681	688	795	767	864	874	889	897	620	617	650
LIJSEM	148	152	168	187	155	180	219	229	199	144	138	163
OERLE	177	197	229	236	199	219	244	265	267	178	149	153
REMICOURT	255	239	277	295	277	333	362	319	355	272	245	250
SAINT-GEORGES-SUR-MEUSE	421	378	398	441	464	507	480	497	538	353	352	397
BORGWORM	715	763	699	793	836	954	1.046	917	990	661	641	718
WASSEIGES	139	104	133	98	110	133	173	136	135	81	95	109
LIMBURG	46.585	49.054	52.601	51.234	59.792	66.500	65.233	59.928	53.574	42.903	43.414	41.794
ARR. HASSELT	22.306	23.503	25.723	24.906	28.829	31.799	31.642	29.338	26.406	20.946	21.162	20.616
AS	411	456	502	454	560	540	622	500	510	424	399	383
BERINGEN	2.445	2.698	2.896	2.624	2.811	3.087	3.183	3.016	2.593	2.042	2.028	1.893
DIEPENBEEK	894	1.021	1.203	1.224	1.405	1.380	1.503	1.394	1.301	1.031	981	866
GENK	4.361	4.315	4.747	4.548	5.239	5.375	5.254	4.623	3.946	3.056	3.471	3.424
GINGELOM	337	385	403	434	474	606	573	529	494	433	496	490
HALEN	400	444	456	509	577	616	654	565	549	484	479	455
HAM	486	581	602	548	678	735	749	728	612	531	535	539
HASSELT	3.750	3.747	4.266	4.112	5.066	5.906	5.820	5.383	4.889	3.779	3.806	3.900
HERK-DE-STAD	594	641	726	767	799	964	957	889	783	674	591	587
HEUSDEN-ZOLDER	1.940	2.101	2.362	2.142	2.324	2.409	2.442	2.328	2.071	1.563	1.582	1.596
LEOPOLDSBURG	845	905	930	810	1.013	1.192	1.197	1.046	889	779	774	870
LUMMEN	748	851	815	818	904	1.179	1.138	1.045	924	687	753	690
NIEUWERKERKEN	292	323	404	438	446	464	471	535	516	362	353	323
OPGLABBEK	518	531	610	616	711	801	700	610	716	473	515	391
SINT-TRUIDEN	1.933	2.021	2.104	2.269	2.744	3.144	3.047	2.956	2.731	2.313	2.173	2.236
TESSENDERLO	840	885	960	1.000	1.206	1.283	1.174	1.191	1.037	909	901	779
ZONHOVEN	1.087	1.157	1.251	1.155	1.428	1.575	1.610	1.445	1.348	1.044	968	898
ZUTENDAAL	425	441	486	438	444	543	548	555	497	362	347	296
ARR. MAASEIK	13.744	14.316	14.931	13.806	16.507	18.862	18.115	16.297	13.900	11.390	11.694	10.964
BOCHOLT	808	741	793	715	861	1.039	977	848	780	624	596	587
BREE	874	923	926	894	1.161	1.260	1.137	1.113	860	766	834	758
DILSEN-STOKKEM	1.008	1.115	1.286	1.230	1.317	1.515	1.464	1.445	1.240	991	963	891
HAMONT-ACHEL	766	788	824	777	1.044	1.134	1.016	916	842	733	773	705



N.I.S. VOLKS- EN WONINGTELLING VAN 1991		TABEL OO.04 A T BEVOLKING NAAR GESLACHT, LEEFTIJDGROEPEN EN LEEFTIJDKlassen - TOTALE BEVOLKING -										ALLE ADMINISTRATIEVE EENHEDEN	
LEEFTIJDGROEP								LEEFTIJDKlasse			ALGE- MEEN- TOTAAL	WOONPLAATS	
60-64 JAAR	65-69 JAAR	70-74 JAAR	75-79 JAAR	80-84 JAAR	85-89 JAAR	90-94 JAAR	95 JAAR EN MEER	0-14 JAAR	15-64 JAAR	65 JAAR EN MEER			
223	191	94	119	82	30	4	2	673	2.521	522	3.716	BURG-REULAND	
276	227	123	110	81	39	11	2	945	3.508	593	5.046	BUTGENBACH	
777	742	480	393	262	108	37	8	2.894	8.981	2.030	13.905	DISON	
1.010	971	566	580	386	190	43	5	2.821	11.599	2.741	17.161	EUPEN	
699	709	452	385	205	107	33	6	3.420	10.311	1.897	15.628	HERVE	
314	266	168	151	92	61	13	3	1.428	4.130	754	6.312	JALHAY	
540	473	237	226	119	50	10	4	1.672	6.829	1.119	9.620	KELMIS	
209	190	131	114	69	31	5	1	616	1.990	541	3.147	LIERNEUX	
286	287	188	185	137	30	15	4	1.002	3.416	846	5.264	LIMBURG	
223	181	101	92	70	37	7	-	930	3.053	488	4.471	LONTZEN	
605	544	331	310	243	101	33	4	1.831	6.894	1.566	10.291	MALMEDY	
171	151	97	78	38	13	1	-	706	2.283	378	3.367	OLNE	
490	448	308	250	183	93	43	10	1.791	5.886	1.335	9.012	PEPINSTER	
500	414	255	238	139	62	20	6	1.762	5.809	1.134	8.705	PLOMBIERES	
470	420	233	194	143	65	23	2	1.690	6.283	1.080	9.053	RAEREN	
529	496	199	216	162	68	30	2	1.706	5.744	1.173	8.623	SANKT-VITH	
618	577	403	431	287	128	39	6	1.759	6.510	1.871	10.140	SPA	
335	350	218	196	132	65	17	4	1.219	4.070	982	6.271	STAVELOT	
167	166	86	95	78	37	9	1	514	1.608	472	2.594	STOUMONT	
451	455	323	291	183	99	36	3	2.141	6.534	1.390	10.065	THEUX	
184	155	100	97	54	28	9	1	1.093	2.824	444	4.361	THIMISTER-CLERMONT	
145	142	91	79	51	26	5	-	428	1.374	394	2.196	TROIS-PONTS	
3.025	3.048	2.054	1.890	1.301	624	185	32	10.282	34.066	9.134	53.482	VERVIERS	
334	301	145	168	132	46	14	4	1.177	3.959	810	5.946	WEISMES	
423	386	299	228	145	50	17	6	1.718	5.396	1.131	8.245	WELKENRAEDT	
3.837	3.668	2.296	2.038	1.415	684	211	34	11.384	41.600	10.346	63.330	ARR. BORGWORM	
138	129	103	81	58	25	8	2	402	1.585	406	2.393	BERLOZ	
310	299	194	169	117	46	13	4	921	3.147	842	4.910	BRAIVES	
137	127	79	67	41	18	4	1	349	1.611	337	2.297	CRISNEE	
121	135	66	69	39	24	9	-	450	1.506	342	2.298	DONCEEL	
163	136	97	91	74	18	6	1	533	1.897	423	2.853	FAIMES	
172	160	78	85	49	34	9	2	535	1.751	417	2.703	FEXHE-LE-HAUT-CLOCHER	
117	145	83	69	41	29	10	-	493	1.564	377	2.434	GEER	
719	689	482	430	311	132	51	8	2.109	7.692	2.103	11.904	HANNUIT	
161	169	102	90	61	33	15	1	468	1.775	471	2.714	LIJSEM	
185	167	95	105	66	35	10	-	603	2.095	478	3.176	OERLE	
280	264	148	140	103	53	15	2	771	2.988	725	4.484	REMICOURT	
420	402	204	170	133	78	18	7	1.197	4.449	1.012	6.658	SAINT-GEORGES-SUR-MEUSE	
797	743	488	410	282	144	37	6	2.177	8.353	2.110	12.640	BORGWORM	
117	103	77	62	40	15	6	-	376	1.187	303	1.866	WASSEIGES	
37.387	31.222	17.976	15.560	9.703	4.458	1.299	218	148.240	521.759	80.436	750.435	LIMBURG	
18.616	15.775	9.038	7.494	4.710	2.160	643	100	71.532	254.260	39.920	365.712	ARR. HASSELT	
305	226	141	112	75	29	9	1	1.369	4.697	593	6.659	AS	
1.813	1.443	819	626	352	173	50	7	8.039	25.090	3.470	36.599	BERINGEN	
669	546	281	244	161	87	23	5	3.118	11.754	1.247	16.219	DIEPENBEEK	
3.050	2.661	1.359	1.031	552	243	73	11	13.423	41.986	5.930	61.339	GENK	
432	417	280	234	166	76	21	1	1.125	4.961	1.195	7.281	GINGELOM	
460	403	236	219	152	68	17	3	1.300	5.348	1.098	7.746	HALEN	
462	364	205	186	127	59	9	3	1.669	6.117	953	8.739	HAM	
3.637	3.185	1.900	1.678	1.077	516	165	29	11.763	46.298	8.550	66.611	HASSELT	
529	458	270	261	181	74	19	6	1.961	7.540	1.269	10.770	HERK-DE-STAD	
1.327	1.061	528	422	249	107	25	4	6.403	19.794	2.396	28.593	HEUSDEN-ZOLDER	
811	590	370	320	198	83	30	5	2.680	9.381	1.596	13.657	LEOPOLDSBURG	
643	570	309	268	159	90	32	9	2.414	8.781	1.437	12.632	LUMMEN	
316	288	182	115	79	18	13	-	1.019	4.224	695	5.938	NIEUWERKERKEN	
276	254	131	71	67	25	8	-	1.659	5.809	556	8.024	OPGLABBEK	
2.115	1.912	1.196	1.023	658	321	91	7	6.058	25.728	5.208	36.994	SINT-TRUIDEN	
728	610	361	308	186	73	23	4	2.685	10.208	1.565	14.458	TESSENDERLO	
798	593	371	306	214	94	31	5	3.495	12.269	1.614	17.378	ZONHOVEN	
245	194	99	70	57	24	4	-	1.352	4.275	448	6.075	ZUTENDAAL	
9.435	7.291	4.098	3.695	2.212	981	284	44	42.991	140.970	18.605	202.566	ARR. MAASEIK	
529	362	215	220	142	67	10	1	2.342	7.556	1.017	10.915	BOCHOLT	
711	578	307	329	171	59	20	5	2.723	9.494	1.469	13.686	BREE	
800	639	383	326	199	78	24	4	3.409	11.856	1.653	16.918	DILSEN-STOKKEM	
693	571	350	273	184	91	33	3	2.378	8.633	1.505	12.516	HAMONT-ACHEL	

WOONPLAATS	LEEFTIJDSGROEP											
	0-4	5-9	10-14	15-19	20-24	25-29	30-34	35-39	40-44	45-49	50-54	55-59
	JAAR	JAAR	JAAR	JAAR	JAAR	JAAR	JAAR	JAAR	JAAR	JAAR	JAAR	JAAR
HECHTEL-EKSEL	756	653	708	572	732	942	980	751	684	613	562	619
HOUTHALEN-HELCHTEREN	2.052	2.202	2.324	2.005	2.181	2.487	2.669	2.306	1.876	1.484	1.493	1.336
KINROOI	722	735	741	717	970	1.067	998	951	788	581	558	557
LOMMEL	1.818	1.912	1.998	2.014	2.411	2.544	2.391	2.113	2.021	1.653	1.666	1.565
MAASEIK	1.306	1.452	1.484	1.425	1.730	2.059	1.911	1.684	1.408	1.210	1.320	1.203
MEEUWEN-GRUITRODE	828	848	933	834	959	1.101	1.062	984	798	613	667	561
NEERPELT	1.024	1.050	1.070	907	1.000	1.259	1.227	1.246	938	756	756	761
OVERPELT	755	769	793	805	1.001	1.067	984	854	799	670	760	720
PEER	1.027	1.128	1.051	911	1.140	1.388	1.299	1.086	866	696	746	701
ARR. TONGEREN	10.535	11.235	11.947	12.522	14.456	15.839	15.476	14.293	13.268	10.567	10.558	10.214
ALKEN	604	646	671	724	860	907	909	744	795	609	659	543
BILZEN	1.715	1.745	1.856	1.882	2.227	2.449	2.349	2.093	2.011	1.560	1.592	1.488
BORGLOON	512	515	623	689	739	835	808	759	769	630	558	563
HEERS	295	298	360	383	489	546	526	514	465	360	372	409
HERSTAPPE	3	7	8	6	3	5	9	12	9	6	2	1
HOESELT	508	540	624	639	659	765	721	666	649	555	516	459
KORTESSEM	476	564	635	526	559	632	691	760	611	417	375	402
LANAKEN	1.291	1.389	1.315	1.537	1.859	1.945	1.920	1.845	1.589	1.253	1.309	1.242
MAASMECHELEN	2.235	2.337	2.540	2.494	2.864	3.063	2.982	2.680	2.332	1.893	1.906	1.841
RIEMST	773	862	949	1.110	1.276	1.315	1.195	1.116	1.116	892	978	898
TONGEREN	1.471	1.636	1.717	1.880	2.141	2.459	2.395	2.280	2.141	1.781	1.709	1.762
VOEREN	301	307	219	242	291	365	372	308	280	195	223	272
WELLEN	351	389	430	410	489	553	599	516	501	416	359	334
LUXEMBURG	16.511	15.753	15.412	16.283	17.046	18.480	18.049	16.623	15.708	10.602	11.511	12.441
ARR. AARLEN	3.335	3.134	2.993	3.122	3.597	4.219	3.996	3.571	3.580	2.500	2.657	2.749
AARLEN	1.584	1.464	1.392	1.482	1.779	2.051	1.953	1.775	1.703	1.194	1.251	1.320
ATTERT	249	244	237	234	198	265	274	290	277	145	120	142
AUBANGE	921	879	842	899	1.089	1.242	1.067	914	1.028	760	863	866
MARTELANGE	106	73	80	85	89	137	108	91	92	83	73	88
MESSANCY	475	474	442	422	442	524	594	501	480	318	350	333
ARR. BASTENAKEN	2.849	2.685	2.618	2.767	2.929	3.105	2.894	2.615	2.400	1.615	1.777	1.961
BASTENAKEN	957	943	889	950	988	1.082	975	854	836	515	552	575
BERTOONE	207	201	197	177	218	218	202	147	140	99	124	129
FAUVILLERS	149	128	101	118	137	156	137	118	96	62	78	95
GOUVY	320	274	298	338	333	331	296	304	254	190	201	250
HOUFFALIZE	314	274	265	291	300	327	316	279	252	186	206	197
SAINTE-ODE	150	140	146	147	172	163	159	149	134	107	105	105
VAUX-SUR-SURE	284	290	253	246	318	312	264	272	199	165	164	189
VIELSALM	468	435	469	500	463	516	545	492	489	291	347	421
ARR. MARCHE-EN-FAMENNE	3.423	3.242	3.032	3.285	3.377	3.674	3.646	3.311	3.062	2.129	2.199	2.412
DURBUY	594	541	539	565	622	682	676	608	591	381	453	515
EREZEE	168	174	145	166	174	180	202	141	153	119	114	150
HOTTON	384	344	314	317	329	383	336	329	323	185	184	204
LA ROCHE-EN-ARDENNE	230	190	218	266	307	282	253	245	260	203	202	223
MANHAY	209	162	180	159	188	232	208	163	130	114	122	178
MARCHE-EN-FAMENNE	1.172	1.183	1.089	1.209	1.168	1.233	1.293	1.189	1.064	726	681	703
NASSOGNE	328	325	262	310	295	339	330	343	288	207	238	199
RENDEUX	157	123	109	126	147	175	159	116	103	88	111	127
TENNEVILLE	181	200	176	167	147	168	189	177	150	106	94	113
ARR. NEUFCHATEAU	3.708	3.595	3.649	3.939	3.919	3.997	3.959	3.809	3.518	2.486	2.601	2.807
BERTRIX	554	575	572	582	518	592	591	545	539	357	373	365
BOUILLON	346	302	330	346	368	401	374	407	364	241	261	322
DAVERDISSE	92	72	101	101	103	102	82	91	91	63	85	103
HERBEUMONT	76	85	65	78	98	100	102	94	83	64	67	86
LEGLISE	236	251	207	220	255	273	248	226	203	137	158	165
LIBIN	320	282	251	311	302	309	332	306	266	191	211	198
LIBRAMONT-CHEVIGNY	621	628	627	725	718	675	672	666	575	439	395	406
NEUFCHATEAU	391	415	419	454	444	429	440	414	390	262	283	322

N.I.S. VOLKS- EN WONINGTELLING VAN 1991		TABEL OO.04 A T										BLZ. 7.- FOL. 2.-		ALLE ADMINISTRA- TIEVE EENHEDEN
BEVOLKING NAAR GESLACHT, LEEFTIJDGROEPEN EN LEEFTIJDKlassen - TOTALE BEVOLKING -														
LEEFTIJDGROEP								LEEFTIJDKlasse			ALGE- MEEN	WOONPLAATS		
60-64 JAAR	65-69 JAAR	70-74 JAAR	75-79 JAAR	80-84 JAAR	85-89 JAAR	90-94 JAAR	95 JAAR EN MEER	0-14 JAAR	15-64 JAAR	65 JAAR EN MEER	TOTAAL			
497	371	231	173	100	32	8	1	2.117	6.952	916	9.985	HECHTEL-EKSEL		
1.118	864	440	368	188	77	27	4	6.578	18.955	1.968	27.501	HOUTHALEN-HELCHTEREN		
466	394	220	201	96	55	12	3	2.198	7.653	981	10.832	KINROOI		
1.274	1.027	544	509	296	127	37	5	5.728	19.652	2.545	27.925	LOMMEL		
1.041	782	455	458	249	103	38	8	4.242	14.991	2.093	21.326	MAASEIK		
490	368	184	158	75	50	13	1	2.609	8.069	849	11.527	MEEUWEN-GRUITRODE		
668	495	298	268	190	88	21	3	3.144	9.518	1.363	14.025	NEERPELT		
617	431	223	208	151	69	17	3	2.317	8.277	1.102	11.696	OVERPELT		
531	409	248	204	171	85	24	3	3.206	9.364	1.144	13.714	PEER		
9.336	8.156	4.840	4.371	2.781	1.317	372	74	33.717	126.529	21.911	182.157	ARR. TONGEREN		
420	360	243	232	144	72	18	3	1.921	7.170	1.072	10.163	ALKEN		
1.326	1.046	659	615	423	200	64	15	5.316	18.977	3.022	27.315	BILZEN		
593	523	371	327	177	92	28	7	1.650	6.943	1.525	10.118	BORGLOON		
398	408	232	189	139	72	16	4	953	4.462	1.060	6.475	HEERS		
10	5	3	1	2	1	-	-	18	63	12	93	HERSTAPPE		
411	394	222	195	126	40	10	4	1.672	6.040	991	8.703	HOESELT		
290	285	174	181	102	39	18	1	1.675	5.263	800	7.738	KORTESSEM		
1.120	1.000	507	508	290	143	42	6	3.995	15.619	2.496	22.110	LANAKEN		
1.679	1.403	740	567	354	175	51	7	7.112	23.734	3.297	34.143	MAASMECHELEN		
768	680	428	416	267	119	37	9	2.584	10.664	1.956	15.204	RIEMST		
1.757	1.546	950	893	584	267	69	13	4.824	20.305	4.322	29.451	TONGEREN		
275	216	121	95	85	47	9	3	827	2.823	576	4.226	VOEREN		
289	290	190	152	88	50	10	2	1.170	4.466	782	6.418	WELLEN		
13.194	12.141	7.823	7.351	4.795	2.300	665	125	47.676	149.937	35.200	232.813	LUXEMBURG		
2.784	2.444	1.412	1.399	886	439	102	26	9.462	32.775	6.708	48.945	ARR. AARLEN		
1.293	1.160	681	653	412	203	55	17	4.440	15.801	3.181	23.422	AARLEN		
163	164	93	92	60	29	5	-	730	2.108	443	3.281	ATTERT		
947	743	432	424	279	127	27	7	2.642	9.675	2.039	14.356	AUBANGE		
74	85	58	68	48	29	7	-	259	920	295	1.474	MARTELANGE		
307	292	148	162	87	51	8	2	1.391	4.271	750	6.412	MESSANCY		
2.088	1.884	1.311	1.188	749	316	71	14	8.152	24.151	5.533	37.836	ARR. BASTENAKEN		
561	524	367	326	193	80	18	2	2.789	7.888	1.510	12.187	BASTENAKEN		
129	121	94	78	56	19	4	-	605	1.583	372	2.560	BERTOGNE		
102	74	67	50	31	11	3	1	378	1.099	237	1.714	FAUVILLERS		
256	262	159	149	84	36	13	2	892	2.753	705	4.350	GOUVY		
311	249	161	150	113	43	10	4	853	2.665	730	4.248	HOUFFALIZE		
106	99	89	65	44	15	1	3	436	1.347	316	2.099	SAINTE-ODE		
228	204	118	122	74	44	4	1	827	2.357	567	3.751	VAUX-SUR-SURE		
395	351	256	248	154	68	18	1	1.372	4.459	1.096	6.927	VIELSALM		
2.653	2.529	1.661	1.414	919	393	140	21	9.697	29.748	7.077	46.522	ARR. MARCHE-EN-FAMENNE		
554	515	357	291	197	73	29	4	1.674	5.647	1.466	8.787	DURBUY		
144	156	92	73	49	23	9	2	487	1.543	404	2.434	EREZEE		
224	214	146	112	84	34	7	2	1.042	2.814	599	4.455	HOTTON		
284	267	196	152	113	40	19	3	638	2.525	790	3.953	LA ROCHE-EN-ARDENNE		
176	173	105	98	60	29	12	-	551	1.670	477	2.698	MANHAY		
743	691	468	401	246	120	39	7	3.444	10.009	1.972	15.425	MARCHE-EN-FAMENNE		
244	244	142	165	81	30	12	2	915	2.793	676	4.384	NASSOGNE		
158	144	86	70	45	24	7	1	389	1.310	377	2.076	RENDEUX		
126	125	69	52	44	20	6	-	557	1.437	316	2.310	TENNEVILLE		
3.066	2.856	1.931	1.852	1.193	598	180	33	10.952	34.101	8.643	53.696	ARR. NEUFCHATEAU		
433	388	264	254	132	85	29	5	1.701	4.895	1.157	7.753	BERTRIX		
345	362	226	221	161	68	19	4	978	3.429	1.061	5.468	BOUILLON		
109	81	70	56	31	23	8	3	265	930	272	1.467	DAVERDISSE		
92	99	74	70	47	24	10	1	226	864	325	1.415	HERBEUMONT		
220	195	132	145	70	38	5	2	694	2.105	587	3.386	LEGLISE		
249	236	125	125	101	37	15	3	853	2.675	642	4.170	LIBIN		
406	384	255	224	145	69	17	2	1.876	5.677	1.096	8.649	LIBRAMONT-CHEVIGNY		
325	289	216	188	150	76	25	5	1.225	3.763	949	5.937	NEUFCHATEAU		

WOONPLAATS	LEEFTIJDSGROEP											
	0-4 JAAR	5-9 JAAR	10-14 JAAR	15-19 JAAR	20-24 JAAR	25-29 JAAR	30-34 JAAR	35-39 JAAR	40-44 JAAR	45-49 JAAR	50-54 JAAR	55-59 JAAR
PALISEUL	313	313	353	332	345	326	347	343	304	233	236	274
SAINT-HUBERT	398	347	373	432	439	429	438	366	401	275	285	332
TELLIN	163	136	150	130	142	149	146	162	126	93	117	104
WELLIN	198	189	201	228	187	212	187	189	176	131	130	130
ARR. VIRTON	3.196	3.097	3.120	3.170	3.224	3.485	3.554	3.317	3.148	1.872	2.277	2.512
CHINY	334	299	270	293	312	358	358	323	282	173	212	275
ETALLE	287	303	293	263	254	341	310	328	274	157	194	194
FLORENVILLE	334	338	335	376	394	378	391	373	374	232	299	344
HABAY	463	455	454	432	419	540	510	460	427	245	317	323
MEIX-DEVANT-VIRTON	170	198	174	217	203	178	216	188	166	129	137	144
MUSSON	257	233	248	283	291	273	279	287	281	169	211	212
ROUVROY	133	149	146	144	144	142	155	148	128	71	90	88
SAINT-LEGER	228	233	249	207	194	214	276	240	208	110	116	161
TINTIGNY	234	209	224	235	247	236	263	239	219	112	157	184
VIRTON	756	680	727	720	766	825	796	731	789	474	544	587
PROV. NAMEN	28.043	27.100	27.360	29.629	30.420	32.838	32.699	31.459	31.382	20.672	21.425	22.648
ARR. DINANT	6.277	6.225	6.096	6.551	6.778	7.146	6.969	6.590	6.331	4.377	4.744	5.157
ANHEE	476	387	434	465	430	476	507	476	468	318	320	399
BEAURAING	513	607	560	589	622	546	583	528	536	365	424	431
BIEVRE	196	226	198	220	212	242	191	184	205	127	164	149
CINEY	925	911	893	1.016	1.089	1.090	1.123	1.038	997	625	684	730
DINANT	808	731	815	820	944	999	861	890	786	613	628	681
GEDINNE	269	278	242	313	325	318	273	251	277	184	226	262
HAMOIS	456	492	456	430	395	465	466	470	415	228	282	295
HASTIERE	257	248	247	271	289	291	317	259	312	230	257	293
HAVELANGE	307	297	303	272	296	306	323	337	279	189	220	240
HOUVET	279	272	245	265	291	312	290	270	271	178	173	219
ONHAYE	215	213	203	215	186	197	221	223	172	146	152	145
ROCHEFORT	740	745	752	831	840	940	843	788	793	546	583	590
SOMME-LEUZE	236	193	169	182	204	269	248	185	194	149	169	193
VRESSE-SUR-SEMOIS	149	119	106	156	190	212	200	167	136	139	134	191
VVOIR	451	506	473	506	465	483	523	524	490	340	328	339
ARR. NAMEN	17.941	17.199	17.557	18.727	19.357	21.183	21.292	20.594	20.569	13.351	13.660	14.191
ANDENNE	1.552	1.414	1.477	1.610	1.712	1.789	1.837	1.689	1.629	1.157	1.132	1.243
ASSESE	430	384	454	445	391	421	447	454	500	260	244	250
EGHEZEE	855	824	801	775	768	975	988	955	954	589	585	631
FERNELMONT	406	420	401	339	344	437	479	457	433	245	261	287
FLOREFFE	435	450	459	519	420	468	524	581	534	343	315	341
FOSSES-LA-VILLE	484	476	493	597	578	596	630	628	619	443	433	428
GEMBLOUX	1.270	1.197	1.212	1.281	1.396	1.528	1.512	1.501	1.512	970	1.006	1.001
GESVES	383	345	347	331	267	394	394	420	357	180	218	261
JEMEPPE-SUR-SAMBRE	1.136	1.079	1.118	1.326	1.244	1.375	1.353	1.324	1.355	880	892	938
LA BRUYERE	593	559	545	465	417	539	661	621	574	337	342	327
METTET	736	689	663	739	737	823	865	761	747	497	494	537
NAMEN	6.552	6.382	6.507	6.917	7.758	8.186	7.854	7.526	7.715	5.145	5.334	5.394
OHEY	274	254	242	251	240	290	305	310	287	180	151	191
PROFONDEVILLE	678	718	646	679	701	762	776	753	736	489	478	506
SAMBREVILLE	1.720	1.612	1.749	1.964	1.998	2.087	2.128	2.063	2.063	1.282	1.437	1.518
SOMBREFFE	437	396	443	489	386	513	539	551	554	354	338	338
ARR. PHILIPPEVILLE	3.825	3.676	3.707	4.351	4.285	4.509	4.438	4.275	4.482	2.944	3.021	3.300
CERFONTAINE	257	272	223	285	266	333	332	289	258	154	190	225
COUVIN	839	759	831	1.007	1.005	1.011	932	872	915	629	663	740
DOISCHE	198	149	150	193	228	220	191	170	186	142	152	153
FLORENNES	716	747	728	800	746	805	824	835	783	531	555	562
PHILIPPEVILLE	489	442	417	563	551	564	547	509	522	372	419	436
VIROINVAL	337	325	327	364	409	411	416	352	385	238	255	346
WALCOURT	989	982	1.031	1.139	1.080	1.165	1.196	1.248	1.433	878	787	838

N.I.S. VOLKS- EN WONINGTELLING VAN 1991		TABEL OO.04 A T							BLZ. 8.- FOL. 2.-			ALLE ADMINISTRA- TIEVE EENHEDEN	
BEVOLKING NAAR GESLACHT, LEEFTIJDGROEPEN EN LEEFTIJDKlassen - TOTALE BEVOLKING -													
LEEFTIJDGROEP							LEEFTIJDKlasse			ALGE- MEEN TOTAAL	WOONPLAATS		
60-64 JAAR	65-69 JAAR	70-74 JAAR	75-79 JAAR	80-84 JAAR	85-89 JAAR	90-94 JAAR	95 JAAR EN MEER	0-14 JAAR	15-64 JAAR			65 JAAR EN MEER	
293	280	170	208	124	63	10	2	979	3.033	857	4.869	PALISEUL	
316	267	208	190	117	58	16	2	1.118	3.713	858	5.689	SAINT-HUBERT	
120	119	78	75	47	25	8	-	449	1.289	352	2.090	TELLIN	
158	156	113	96	68	32	18	4	588	1.728	487	2.803	WELLIN	
2.603	2.428	1.508	1.498	1.048	554	172	31	9.413	29.162	7.239	45.814	ARR. VIRTON	
330	314	165	181	119	52	12	3	903	2.916	846	4.665	CHINY	
172	163	110	107	82	33	10	2	883	2.487	507	3.877	ETALLE	
348	361	262	257	163	94	33	3	1.007	3.509	1.173	5.689	FLORENVILLE	
332	307	186	186	125	53	14	3	1.372	4.005	874	6.251	HABAY	
165	136	79	79	64	24	12	-	542	1.743	394	2.679	MEIX-DEVANT-VIRTON	
218	188	117	88	60	32	10	3	738	2.504	498	3.740	MUSSON	
90	93	52	48	47	25	10	2	428	1.200	277	1.905	ROUVROY	
153	139	72	74	51	33	8	2	710	1.879	379	2.968	SAINT-LEGER	
198	217	107	122	65	39	13	-	667	2.090	563	3.320	TINTIGNY	
597	510	358	356	272	169	50	13	2.163	6.829	1.728	10.720	VIRTON	
24.112	22.740	14.034	12.601	8.496	4.180	1.250	229	82.503	277.284	63.530	423.317	PROV. NAMEN	
5.441	5.290	3.366	2.996	1.948	962	269	54	18.598	60.084	14.885	93.567	ARR. DINANT	
369	375	247	231	142	59	19	6	1.297	4.228	1.079	6.604	ANHEE	
425	485	298	281	171	80	28	2	1.680	5.049	1.345	8.074	BEAURAING	
176	190	127	101	66	34	14	1	620	1.870	533	3.023	BIEVRE	
807	703	440	397	235	166	52	9	2.729	9.199	2.002	13.930	CINEY	
710	643	434	385	265	120	41	9	2.354	7.932	1.897	12.183	DINANT	
291	255	176	156	116	47	11	1	789	2.720	762	4.271	GEDINNE	
287	282	155	129	85	43	7	-	1.404	3.733	701	5.838	HAMOIS	
326	303	156	143	116	54	11	4	752	2.845	787	4.384	HASTIERE	
261	252	191	137	65	42	10	2	907	2.723	699	4.329	HAVELANGE	
263	298	178	147	107	41	16	6	796	2.532	793	4.121	HOUYET	
149	129	98	85	56	27	8	-	631	1.806	403	2.840	ONHAYE	
578	589	372	354	217	99	21	5	2.237	7.332	1.657	11.226	ROCHEFORT	
236	205	124	100	58	25	3	1	598	2.029	516	3.143	SOMME-LEUZE	
187	191	116	122	93	43	14	4	374	1.712	583	2.669	VRESSE-SUR-SEMOIS	
376	390	254	228	156	82	14	4	1.430	4.374	1.128	6.932	VVOIR	
15.206	14.251	8.678	7.914	5.365	2.690	800	145	52.697	178.130	39.843	270.670	ARR. NAMEN	
1.339	1.318	755	693	464	193	63	9	4.443	15.137	3.495	23.075	ANDENNE	
260	234	138	112	55	36	15	1	1.268	3.672	591	5.531	ASSESE	
629	598	368	376	225	122	34	8	2.480	7.849	1.731	12.060	EGHEZEE	
328	323	218	171	91	43	20	1	1.227	3.610	867	5.704	FERNELMONT	
327	332	172	170	112	62	21	4	1.344	4.372	873	6.589	FLOREFFE	
456	409	254	230	156	85	25	4	1.453	5.408	1.163	8.024	FOSSÉS-LA-VILLE	
1.008	997	595	571	362	189	44	11	3.679	12.715	2.769	19.163	GEMBLOUX	
260	219	164	139	105	52	17	3	1.075	3.082	699	4.856	GESVES	
965	847	492	436	306	140	42	7	3.333	11.652	2.270	17.255	JEMEPPE-SUR-SAMBRE	
323	310	164	183	113	42	22	1	1.697	4.606	835	7.138	LA BRUYERE	
625	523	333	284	177	81	21	4	2.088	6.825	1.423	10.336	METTET	
5.950	5.690	3.494	3.229	2.235	1.173	334	68	19.441	67.779	16.223	103.443	NAMEN	
231	211	126	104	66	24	17	-	770	2.436	548	3.754	OHEY	
425	452	290	256	186	99	27	6	2.042	6.305	1.316	9.663	PROFONDEVILLE	
1.705	1.454	900	761	565	277	76	13	5.081	18.245	4.046	27.372	SAMBREVILLE	
375	334	215	199	147	72	22	5	1.276	4.437	994	6.707	SOMBREFFE	
3.465	3.199	1.990	1.691	1.183	528	181	30	11.208	39.070	8.802	59.080	ARR. PHILIPPEVILLE	
290	259	158	128	95	36	11	1	752	2.622	688	4.062	CERFONTAINE	
780	705	457	397	295	128	51	6	2.429	8.554	2.039	13.022	COUVIN	
173	164	115	100	64	30	12	1	497	1.808	486	2.791	DOISCHE	
565	555	305	261	179	93	24	5	2.191	7.006	1.422	10.619	FLORENNES	
424	344	239	202	113	50	18	2	1.348	4.907	968	7.223	PHILIPPEVILLE	
394	368	236	220	136	57	18	4	989	3.570	1.039	5.598	VIROINVAL	
839	804	480	383	301	134	47	11	3.002	10.603	2.160	15.765	WALCOURT	

WOONPLAATS	LEEFTIJDGROEP											
	0-4 JAAR	5-9 JAAR	10-14 JAAR	15-19 JAAR	20-24 JAAR	25-29 JAAR	30-34 JAAR	35-39 JAAR	40-44 JAAR	45-49 JAAR	50-54 JAAR	55-59 JAAR
PROV. OOST-VLAANDEREN	74.527	75.658	81.916	86.606	99.212	108.700	104.531	96.716	94.498	78.118	77.085	80.312
ARR. AALST	13.229	14.021	15.370	16.654	19.304	21.429	20.802	19.198	18.136	14.926	15.018	16.399
AALST	3.835	4.103	4.135	4.450	5.664	6.619	6.377	5.585	5.109	4.362	4.586	5.075
DENDERLEEUV	873	909	1.073	1.084	1.268	1.507	1.407	1.369	1.203	974	874	952
ERPE-MERE	977	1.075	1.237	1.245	1.322	1.494	1.524	1.452	1.292	1.056	1.083	1.158
GERAARDSBERGEN	1.511	1.579	1.762	1.918	2.218	2.318	2.287	2.274	2.142	1.775	1.731	1.894
HAALTERT	878	934	1.052	1.143	1.278	1.396	1.475	1.248	1.132	948	954	1.118
HERZELE	841	908	973	1.129	1.217	1.364	1.168	1.126	1.096	881	883	1.032
LEDE	904	945	1.101	1.197	1.285	1.272	1.306	1.303	1.295	1.017	962	1.026
NINOVE	1.759	1.837	2.067	2.239	2.529	2.689	2.709	2.555	2.492	1.988	1.986	2.018
SINT-LIEVENS-HOUTEM	424	485	529	651	712	717	638	553	643	504	513	601
ZOTTEGEM	1.227	1.246	1.441	1.598	1.811	2.053	1.911	1.733	1.732	1.421	1.446	1.525
ARR. DENDERMONDE	10.288	10.573	11.580	12.409	13.649	14.694	14.392	13.699	13.266	10.619	10.645	10.858
BERLARE	675	731	876	918	944	974	1.018	1.000	899	732	735	757
BUGGENHOUT	698	775	822	916	956	1.105	1.064	1.051	1.073	804	803	765
DENDERMONDE	2.326	2.366	2.527	2.676	3.154	3.458	3.535	3.253	3.048	2.421	2.318	2.492
HAMME	1.366	1.301	1.565	1.659	1.698	1.776	1.622	1.641	1.677	1.367	1.311	1.401
LAARNE	668	690	777	833	818	883	940	840	866	711	670	668
LEBBEKE	865	860	980	1.021	1.330	1.356	1.241	1.190	1.231	1.010	1.097	1.061
WAASMUNSTER	587	608	627	683	667	669	705	711	785	569	539	522
WETTEREN	1.261	1.233	1.330	1.481	1.695	1.920	1.819	1.632	1.550	1.303	1.398	1.450
WICHELEN	591	646	690	715	764	859	948	886	782	601	638	652
ZELE	1.251	1.363	1.386	1.507	1.623	1.694	1.500	1.495	1.355	1.101	1.136	1.090
ARR. EEKLO	4.165	4.307	4.846	5.340	6.020	6.150	5.764	5.472	5.438	4.657	4.593	4.920
ASSENEDE	828	738	818	913	1.022	1.076	966	954	906	785	749	817
EEKLO	894	1.025	1.144	1.279	1.504	1.521	1.351	1.277	1.318	1.174	1.139	1.224
KAPRIJKE	354	356	440	461	429	488	445	406	455	350	315	370
MALDEGEM	1.174	1.261	1.411	1.454	1.617	1.694	1.646	1.547	1.401	1.226	1.239	1.256
SINT-LAUREINS	323	346	404	436	427	453	480	476	394	330	372	386
ZELZATE	592	581	629	797	1.021	918	876	812	964	792	779	867
ARR. GENT	27.948	27.131	28.966	30.274	35.808	40.731	38.850	34.898	34.138	28.488	28.221	28.836
AALTER	997	1.062	1.184	1.228	1.294	1.389	1.303	1.176	1.203	1.006	953	930
DEINZE	1.495	1.555	1.693	1.674	1.935	2.119	1.975	1.878	1.829	1.552	1.543	1.511
DE PINTE	609	654	725	650	692	663	758	795	742	642	623	555
DESTELBERGEN	953	998	1.080	1.109	1.147	1.231	1.330	1.269	1.286	1.086	1.065	1.033
EVERGEM	1.646	1.662	1.823	2.030	2.222	2.394	2.350	2.096	2.118	1.705	1.831	1.844
GAVERE	615	645	725	718	816	871	884	844	813	625	632	642
GENT	13.029	11.628	12.065	12.848	17.052	20.719	18.590	16.117	15.270	12.939	12.993	13.595
KNESSELARE	401	484	584	586	606	545	568	570	550	479	446	446
LOCHRISTI	1.074	1.143	1.235	1.315	1.234	1.322	1.379	1.331	1.394	1.013	950	930
LOVENDEGEM	500	516	591	653	663	635	669	667	823	696	573	549
MELLE	539	500	615	644	703	738	749	736	700	577	590	614
MERELBEKE	1.178	1.154	1.272	1.284	1.451	1.623	1.592	1.438	1.529	1.255	1.175	1.228
MOERBEKE	273	371	382	350	346	417	453	403	417	308	295	314
NAZARETH	597	524	628	661	667	772	765	703	780	591	588	562
NEVELE	634	621	660	650	800	857	847	717	672	651	617	671
OOSTERZELE	798	813	780	846	875	1.020	1.046	897	841	666	730	715
SINT-MARTENS-LATEM	454	449	547	574	584	531	599	587	683	575	594	533
WAARSCHOOT	446	505	462	456	533	657	670	546	504	399	456	490
WACHTEBEKE	380	391	443	557	566	485	522	495	580	483	426	368
ZOMERGEM	455	491	559	535	576	596	687	633	531	451	431	504
ZULTE	875	965	913	906	1.046	1.147	1.114	1.000	873	789	710	802
ARR. OUDENAARDE	6.148	6.459	7.053	7.312	7.913	8.590	8.298	7.827	7.567	6.164	6.205	6.954
BRAKEL	622	725	843	887	899	997	1.052	982	929	737	779	857
HOREBEKE	88	77	142	139	161	123	95	135	144	115	108	100
KLUISBERGEN	359	360	393	368	450	433	444	407	396	342	310	371
KRUISSHOUTEM	458	499	481	467	513	565	549	559	440	406	375	435
LIERDE	310	354	360	431	434	484	461	448	430	342	364	435
MAARKEDAL	387	378	411	379	425	501	424	405	419	346	365	403
OUDENAARDE	1.522	1.597	1.556	1.720	1.947	2.257	2.137	1.806	1.813	1.420	1.539	1.676

N.I.S.		TABEL OO.04 A T							BLZ. 9.- FOL. 2.-			ALLE ADMINISTRATIEVE EENHEDEN	
VOLKS- EN WONINGTELLING VAN 1991		BEVOLKING NAAR GESLACHT, LEEFTIJDGROEPEN EN LEEFTIJDKlassen											- TOTALE BEVOLKING -
LEEFTIJDGROEP							LEEFTIJDKlasse			ALGE-MEEN	WOONPLAATS		
60-64 JAAR	65-69 JAAR	70-74 JAAR	75-79 JAAR	80-84 JAAR	85-89 JAAR	90-94 JAAR	95 JAAR EN MEER	0-14 JAAR	15-64 JAAR	65 JAAR EN MEER	TOTAAL		
73.994	68.205	42.832	42.864	29.881	14.795	4.524	819	232.101	899.772	203.920	1.335.793	PROV. OOST-VLAANDEREN	
15.129	13.700	8.190	8.138	5.471	2.652	770	138	42.620	176.995	39.059	258.674	ARR. AALST	
4.633	4.187	2.517	2.485	1.680	737	209	34	12.073	52.460	11.849	76.382	AALST	
924	844	474	452	270	123	30	5	2.855	11.562	2.198	16.615	DENDERLEEUEW	
1.075	920	538	594	398	250	73	15	3.289	12.701	2.788	18.778	ERPE-MERE	
1.884	1.749	1.049	999	684	374	105	27	4.852	20.441	4.987	30.280	GERAARDSBERGEN	
979	851	465	492	334	155	59	4	2.864	11.671	2.360	16.895	HAALTERN	
860	796	453	459	336	161	39	8	2.722	10.756	2.252	15.730	HERZELE	
967	893	508	535	350	157	44	13	2.950	11.630	2.500	17.080	LEDE	
1.829	1.686	1.047	1.006	647	309	90	7	5.663	23.034	4.792	33.489	NINOVE	
476	466	331	300	232	106	34	7	1.438	6.008	1.476	8.922	SINT-LIEVENS-HOUTEM	
1.502	1.308	808	816	540	280	87	18	3.914	16.732	3.857	24.503	ZOTTEGEM	
9.797	9.243	5.561	5.504	3.634	1.738	474	68	32.441	124.028	26.222	182.691	ARR. DENDERMONDE	
738	629	388	369	234	123	28	5	2.282	8.715	1.776	12.773	BERLARE	
731	627	384	385	257	131	37	5	2.295	9.268	1.826	13.389	BUGGENHOUT	
2.318	2.315	1.375	1.364	962	442	130	19	7.219	28.673	6.607	42.499	DENDERMONDE	
1.157	1.120	707	678	466	224	55	8	4.232	15.309	3.258	22.799	HAMME	
630	604	302	334	210	98	20	5	2.135	7.859	1.573	11.567	LAARNE	
933	932	538	543	322	148	45	5	2.705	11.470	2.533	16.708	LEBBEKE	
485	446	286	255	165	70	22	3	1.822	6.335	1.247	9.404	WAASMUNSTER	
1.246	1.166	716	700	451	226	71	7	3.824	15.494	3.337	22.655	WETTEREN	
601	498	298	301	199	95	32	4	1.927	7.446	1.427	10.800	WICHELEN	
958	906	567	575	368	181	34	7	4.000	13.459	2.638	20.097	ZELE	
4.484	4.000	2.585	2.728	1.978	1.102	324	58	13.318	52.838	12.775	78.931	ARR. EEKLO	
707	671	413	508	359	208	56	14	2.384	8.895	2.229	13.508	ASSENEDE	
1.091	962	632	617	510	271	83	16	3.063	12.878	3.091	19.032	EEKLO	
284	292	179	234	153	96	31	4	1.150	4.003	989	6.142	KAPRIJKE	
1.233	1.048	702	696	468	254	80	11	3.846	14.313	3.259	21.418	MALDEGEM	
399	376	250	269	183	119	27	8	1.073	4.153	1.232	6.458	SINT-LAUREINS	
770	651	409	404	305	154	47	5	1.802	8.596	1.975	12.373	ZELZATE	
26.774	24.800	15.818	15.953	11.530	5.755	1.935	366	84.045	327.018	76.157	487.220	ARR. GENT	
854	745	435	474	368	219	67	6	3.243	11.336	2.314	16.893	AALTER	
1.336	1.244	787	788	572	261	77	15	4.743	17.352	3.744	25.839	DEINZE	
498	384	219	186	126	68	28	5	1.988	6.618	1.016	9.622	DE PINTE	
1.002	788	489	457	294	179	45	6	3.031	11.558	2.258	16.847	DESTELBERGEN	
1.640	1.285	821	868	603	315	139	20	5.131	20.230	4.051	29.412	EVERGEM	
543	475	302	319	230	114	35	5	1.985	7.388	1.480	10.853	GAVERE	
13.098	13.059	8.654	8.464	6.060	2.897	965	204	36.722	153.221	40.303	230.246	GENT	
393	406	242	245	160	68	28	5	1.469	5.189	1.154	7.812	KNESSELARE	
818	700	419	484	320	175	59	10	3.452	11.686	2.167	17.305	LOCHRISTI	
421	319	195	217	160	92	33	6	1.607	6.349	1.022	8.978	LOVENDEGEM	
611	532	302	380	278	123	36	7	1.654	6.662	1.658	9.974	MELLE	
1.100	995	591	680	449	261	80	10	3.604	13.675	3.066	20.345	MERELBEKE	
291	327	189	189	154	67	26	3	1.026	3.594	955	5.575	MOERBEKE	
467	420	268	264	237	143	64	10	1.749	6.556	1.406	9.711	NAZARETH	
606	516	312	312	263	118	34	3	1.915	7.088	1.558	10.561	NEVELE	
707	572	361	387	304	170	49	6	2.391	8.343	1.849	12.583	OOSTERZELE	
448	354	219	215	173	57	22	5	1.450	5.708	1.045	8.203	SINT-MARTENS-LATEM	
445	365	232	217	182	71	34	8	1.413	5.156	1.109	7.678	WAARSCHOOT	
335	281	190	194	161	96	35	4	1.214	4.817	961	6.992	WACHTEBEKE	
431	363	228	242	191	126	33	17	1.505	5.375	1.200	8.080	ZOMERGEM	
730	670	363	371	245	135	46	11	2.753	9.117	1.841	13.711	ZULTE	
6.635	6.159	3.865	4.108	2.947	1.582	481	107	19.660	73.465	19.249	112.374	ARR. OUDENAARDE	
883	807	490	463	364	190	66	16	2.190	9.002	2.396	13.588	BRAKEL	
102	99	59	85	60	47	12	-	307	1.222	362	1.891	HOREBEKE	
370	350	208	247	165	91	23	9	1.112	3.891	1.093	6.096	KLUISBERGEN	
435	401	234	261	187	107	33	9	1.438	4.744	1.232	7.414	KRUISHOUTEM	
389	327	195	182	128	54	16	5	1.024	4.218	907	6.149	LIERDE	
344	300	203	232	191	146	60	15	1.176	4.011	1.147	6.334	MAARKEDAL	
1.590	1.512	948	996	683	319	100	24	4.675	17.905	4.582	27.162	OUDENAARDE	

WOONPLAATS	LEEFTIJDSGROEP											
	0-4 JAAR	5-9 JAAR	10-14 JAAR	15-19 JAAR	20-24 JAAR	25-29 JAAR	30-34 JAAR	35-39 JAAR	40-44 JAAR	45-49 JAAR	50-54 JAAR	55-59 JAAR
<b>N.I.S.</b> VOLKS- EN WONINGTELLING VAN 1991	TABEL OO.04 A T											BLZ. 10.- FOL. 1.-
BEVOLKING NAAR GESLACHT, LEEFTIJDGROEPEN EN LEEFTIJDKlassen - TOTALE BEVOLKING -												ALLE ADMINISTRA- TIEVE EENHEDEN
RONSE	1.286	1.379	1.556	1.563	1.684	1.680	1.710	1.616	1.560	1.313	1.280	1.447
WORTEGEM-PETEGEM	334	355	421	409	418	439	405	419	436	351	285	363
ZINGEM	358	330	396	456	470	522	443	461	479	363	380	409
ZWALM	424	405	494	493	512	589	578	589	521	429	420	458
<b>ARR. SINT-NIKLAAS</b>	<b>12.749</b>	<b>13.167</b>	<b>14.101</b>	<b>14.617</b>	<b>16.518</b>	<b>17.106</b>	<b>16.425</b>	<b>15.622</b>	<b>15.953</b>	<b>13.264</b>	<b>12.403</b>	<b>12.345</b>
BEVEREN	2.528	2.643	2.842	2.863	3.305	3.367	3.338	3.295	3.282	2.604	2.369	2.353
KRUIBEKE	754	827	889	970	1.102	1.131	1.107	1.050	1.041	965	892	884
LOKEREN	2.180	2.276	2.402	2.437	2.676	2.817	2.706	2.401	2.565	1.993	1.913	1.885
SINT-GILLIS-WAAS	1.000	986	1.089	1.196	1.255	1.275	1.221	1.126	1.175	1.040	967	852
SINT-NIKLAAS	3.925	3.955	4.167	4.417	5.233	5.421	5.044	4.761	4.858	4.219	3.976	4.226
STEKENE	975	976	1.102	1.099	1.139	1.207	1.231	1.241	1.213	1.002	893	826
TEMSE	1.387	1.504	1.610	1.635	1.808	1.888	1.778	1.748	1.819	1.441	1.393	1.319
<b>PROV. WEST-VLAANDEREN</b>	<b>65.573</b>	<b>65.947</b>	<b>68.678</b>	<b>72.081</b>	<b>81.936</b>	<b>88.541</b>	<b>83.329</b>	<b>76.956</b>	<b>74.080</b>	<b>64.860</b>	<b>64.279</b>	<b>66.492</b>
<b>ARR. BRUGGE</b>	<b>14.967</b>	<b>15.198</b>	<b>15.729</b>	<b>16.967</b>	<b>19.556</b>	<b>21.186</b>	<b>20.393</b>	<b>18.882</b>	<b>18.424</b>	<b>15.883</b>	<b>15.500</b>	<b>15.809</b>
BEERNEM	821	918	1.011	886	978	1.095	1.075	1.077	945	775	765	823
BLANKENBERGE	806	857	863	925	1.151	1.237	1.270	1.201	1.149	1.014	981	967
BRUGGE	6.487	6.419	6.630	7.364	8.869	9.568	9.013	8.273	7.879	7.051	6.903	7.099
DAMME	725	766	705	685	705	786	950	874	707	527	551	638
JABBEKE	793	843	899	843	872	927	1.005	931	931	767	745	652
KNOKKE-HEIST	1.564	1.447	1.468	1.849	2.286	2.490	2.234	2.010	2.108	1.873	1.971	2.129
OOSTKAMP	1.222	1.247	1.482	1.482	1.620	1.662	1.557	1.419	1.680	1.324	1.186	1.122
TORHOUT	1.065	1.197	1.162	1.234	1.360	1.450	1.515	1.311	1.248	1.114	1.060	1.085
ZEDELGEM	1.310	1.310	1.426	1.490	1.539	1.782	1.568	1.574	1.581	1.283	1.199	1.132
ZUIENKERKE	174	194	178	209	176	189	206	212	196	155	139	162
<b>ARR. DIKSMUIDE</b>	<b>2.989</b>	<b>3.015</b>	<b>3.008</b>	<b>3.082</b>	<b>3.574</b>	<b>3.863</b>	<b>3.465</b>	<b>3.168</b>	<b>2.892</b>	<b>2.590</b>	<b>2.686</b>	<b>2.721</b>
DIKSMUIDE	1.005	970	945	986	1.201	1.299	1.083	997	900	851	886	880
HOUTHULST	559	559	551	582	644	712	652	562	508	508	471	511
KOEKELARE	502	501	472	495	568	629	611	580	476	409	459	431
KORTEMARK	699	771	855	842	929	960	907	865	852	674	702	715
LO-RENINGE	224	214	185	177	232	263	212	164	156	148	168	184
<b>ARR. IEPER</b>	<b>6.535</b>	<b>6.714</b>	<b>6.761</b>	<b>7.174</b>	<b>7.645</b>	<b>7.951</b>	<b>7.564</b>	<b>7.035</b>	<b>6.789</b>	<b>5.767</b>	<b>5.608</b>	<b>5.906</b>
HEUVELLAND	582	598	573	579	637	621	663	568	554	404	447	459
IEPER	2.181	2.283	2.260	2.425	2.541	2.678	2.663	2.429	2.362	1.979	1.884	1.964
LANGEMARK-POELKAPPELLE	501	524	436	505	564	607	565	493	443	358	408	443
MESEN	73	83	67	67	76	83	87	85	41	49	56	67
POPERINGE	1.213	1.156	1.327	1.376	1.433	1.491	1.296	1.283	1.223	1.080	1.080	1.111
VLETEREN	240	255	230	268	282	270	277	208	207	210	189	218
WERVIK	1.026	1.151	1.194	1.225	1.285	1.325	1.243	1.244	1.289	1.038	964	1.021
ZONNEBEKE	719	664	674	729	827	876	770	725	670	649	580	623
<b>ARR. KORTRIJK</b>	<b>16.817</b>	<b>16.832</b>	<b>18.119</b>	<b>18.393</b>	<b>20.832</b>	<b>22.920</b>	<b>21.103</b>	<b>19.564</b>	<b>18.617</b>	<b>16.202</b>	<b>15.937</b>	<b>16.256</b>
ANZEGEM	781	831	973	894	970	1.048	933	997	912	752	715	814
AVELGEM	535	510	537	568	614	716	692	643	551	501	432	547
DEERLIJK	684	698	814	801	913	905	826	738	776	712	690	627
HARELBEKE	1.527	1.570	1.745	1.617	1.870	2.293	2.027	1.934	1.736	1.529	1.562	1.588
KORTRIJK	4.497	4.387	4.572	4.897	5.680	6.327	5.790	5.198	4.885	4.460	4.452	4.570
KUURNE	696	761	835	926	1.075	1.065	890	862	924	836	790	789
LENDELEDE	344	361	358	391	432	398	417	375	390	344	298	317
MENEN	1.942	1.839	1.959	2.121	2.395	2.540	2.317	2.247	2.293	1.887	1.873	1.925
SPIERE-HELKIJN	111	111	119	126	134	124	150	122	113	90	90	115
WAREGEM	2.298	2.228	2.484	2.320	2.693	3.169	2.784	2.614	2.379	2.008	2.002	1.851
WEVELGEM	1.958	2.092	2.158	2.175	2.328	2.523	2.404	2.221	2.125	1.704	1.744	1.706
ZWEVEGEM	1.444	1.444	1.565	1.557	1.728	1.812	1.873	1.613	1.533	1.379	1.289	1.407
<b>ARR. OOSTENDE</b>	<b>7.588</b>	<b>7.448</b>	<b>7.526</b>	<b>8.301</b>	<b>9.677</b>	<b>10.559</b>	<b>10.187</b>	<b>9.578</b>	<b>9.247</b>	<b>8.125</b>	<b>8.230</b>	<b>8.763</b>
BREDENE	803	864	808	792	858	1.029	1.052	973	901	744	684	708
DE HAAN	630	576	587	665	705	801	761	710	723	660	620	669
GISTEL	684	648	581	627	677	826	853	702	864	573	570	600
ICHTEGEM	789	799	861	836	930	984	1.074	1.014	854	720	740	747
MIDDELKERKE	793	878	811	964	1.152	1.146	1.077	997	1.030	919	929	1.063
OOSTENDE	3.389	3.180	3.391	3.835	4.717	5.156	4.717	4.637	4.484	3.996	4.149	4.486
OUDENBURG	500	503	487	582	638	617	653	545	591	513	538	490



N.I.S. VOLKS- EN WONINGTELLING VAN 1991		TABEL 00.04 A T							BLZ. 10.- FOL. 2.-				ALLE ADMINISTRA- TIEVE EENHEDEN
BEVOLKING NAAR GESLACHT, LEEFTIJDGROEPEN EN LEEFTIJDKlassen - TOTALE BEVOLKING -													
LEEFTIJDGROEP								LEEFTIJDKlasse			ALGE- MEEN TOTAAL	WOONPLAATS	
60-64 JAAR	65-69 JAAR	70-74 JAAR	75-79 JAAR	80-84 JAAR	85-89 JAAR	90-94 JAAR	95 JAAR EN MEER	0-14 JAAR	15-64 JAAR	65 JAAR EN MEER			
1.469	1.438	881	960	692	382	86	16	4.221	15.322	4.455	23.998	RONSE	
304	278	177	224	118	78	30	2	1.110	3.829	907	5.846	WORTEGEM-PETEGEM	
380	285	219	219	189	91	32	9	1.084	4.363	1.044	6.491	ZINGEM	
369	362	251	239	170	77	23	2	1.323	4.958	1.124	7.405	ZWALM	
11.175	10.303	6.813	6.433	4.321	1.966	540	82	40.017	145.428	30.458	215.903	ARR. SINT-NIKLAAS	
2.091	1.916	1.291	1.238	832	368	85	17	8.013	28.867	5.747	42.627	BEVEREN	
828	740	471	384	253	125	32	5	2.470	9.970	2.010	14.450	KRUIBEKE	
1.655	1.630	1.095	1.125	753	328	91	14	6.858	23.048	5.036	34.942	LOKEREN	
763	730	528	506	295	143	40	8	3.075	10.870	2.250	16.195	SINT-GILLIS-WAAS	
3.823	3.448	2.239	2.112	1.483	653	215	28	12.047	45.978	10.178	68.203	SINT-NIKLAAS	
764	732	410	407	269	128	27	6	3.053	10.615	1.979	15.647	STEKENE	
1.251	1.107	779	661	436	221	50	4	4.501	16.080	3.258	23.839	TEMSE	
63.200	58.564	34.917	35.217	25.093	12.534	3.810	742	200.198	735.754	170.877	1.106.829	PROV.WEST-VLAANDEREN	
14.841	13.531	8.360	8.647	6.044	3.027	952	197	45.894	177.441	40.758	264.093	ARR. BRUGGE	
776	693	432	435	302	158	48	5	2.750	9.195	2.073	14.018	BEERNEM	
1.047	1.026	691	641	459	229	73	15	2.526	10.942	3.134	16.602	BLANKENBERGE	
6.657	6.172	3.795	4.074	2.857	1.402	447	104	19.536	78.676	18.851	117.063	BRUGGE	
599	493	292	266	214	116	37	9	2.196	7.022	1.427	10.645	DAMME	
629	488	264	317	224	118	32	6	2.535	8.302	1.449	12.286	JABBEKE	
2.144	2.133	1.340	1.276	847	456	133	29	4.479	21.094	6.214	31.787	KNOKKE-HEIST	
951	827	489	555	408	203	71	11	3.856	14.003	2.564	20.423	OOSTKAMP	
962	793	515	486	362	178	57	12	3.424	12.339	2.403	18.166	TORHOUT	
947	795	474	509	326	154	50	5	4.046	14.095	2.313	20.454	ZEDELGEM	
129	111	68	88	45	13	4	1	546	1.773	330	2.649	ZUIENKERKE	
2.772	2.643	1.452	1.507	1.152	524	181	25	9.012	30.813	7.484	47.309	ARR. DIKSMUIDE	
889	759	453	545	394	167	52	11	2.920	9.972	2.381	15.273	DIKSMUIDE	
540	514	312	249	245	105	44	5	1.669	5.690	1.474	8.833	HOUTHULST	
461	464	227	227	148	71	17	1	1.475	5.119	1.155	7.749	KOEKELARE	
698	697	338	369	246	137	51	6	2.325	8.144	1.844	12.313	KORTEMARK	
184	209	122	117	119	44	17	2	623	1.888	630	3.141	LO-RENINGE	
6.000	5.745	3.594	3.341	2.363	1.155	371	48	20.010	67.439	16.617	104.066	ARR. IEPER	
501	480	269	264	190	88	33	4	1.753	5.433	1.328	8.514	HEUVELLAND	
2.066	1.903	1.210	1.074	784	395	137	17	6.724	22.991	5.520	35.235	IEPER	
449	384	237	197	158	78	11	3	1.461	4.835	1.068	7.364	LANGEMARK-POELKAPELLE	
66	54	38	25	18	12	1	-	223	677	148	1.048	MESEN	
1.045	1.048	702	687	461	199	72	7	3.696	12.418	3.176	19.290	POPERINGE	
204	196	165	118	58	25	8	-	725	2.333	570	3.628	VLETEREN	
1.018	1.003	617	602	424	229	79	9	3.371	11.652	2.963	17.986	WERVIK	
651	677	356	374	270	129	30	8	2.057	7.100	1.844	11.001	ZONNEBEKE	
15.339	13.874	7.845	8.216	5.723	2.844	822	162	51.768	185.163	39.486	276.417	ARR. KORTRIJK	
761	646	347	374	270	138	30	11	2.585	8.796	1.816	13.197	ANZEGEM	
548	536	316	306	202	119	32	6	1.582	5.812	1.517	8.911	AVELGEM	
589	508	287	314	216	117	35	12	2.196	7.577	1.489	11.262	DEERLIJK	
1.402	1.299	756	664	462	201	46	8	4.842	17.558	3.436	25.836	HARELBEKE	
4.429	4.104	2.430	2.538	1.716	869	294	46	13.456	50.688	11.997	76.141	KORTRIJK	
666	511	281	342	220	117	18	6	2.292	8.823	1.495	12.610	KUURNE	
295	267	128	180	117	58	24	3	1.063	3.657	777	5.497	LENDELEDE	
1.989	1.889	1.034	1.044	803	410	110	28	5.740	21.587	5.318	32.645	MENEN	
120	104	61	48	30	19	8	2	341	1.184	272	1.797	SPIERE-HELKIJN	
1.650	1.528	842	974	656	312	91	19	7.010	23.470	4.422	34.902	WAREGEM	
1.586	1.413	711	798	563	267	81	9	6.208	20.516	3.842	30.566	WEVELGEM	
1.304	1.069	652	634	468	217	53	12	4.453	15.495	3.105	23.053	ZWEVEGEM	
8.525	8.282	4.987	4.883	3.582	1.719	534	115	22.562	91.192	24.102	137.856	ARR. OOSTENDE	
641	570	300	310	224	128	32	6	2.475	8.382	1.570	12.427	BREDENE	
657	613	346	301	234	99	26	6	1.793	6.971	1.625	10.389	DE HAAN	
482	521	291	310	239	119	38	10	1.913	6.574	1.528	10.015	GISTEL	
722	652	349	378	255	125	36	7	2.449	8.621	1.802	12.872	ICHTEGEM	
1.037	989	515	472	356	142	63	13	2.482	10.314	2.550	15.346	MIDDELKERKE	
4.522	4.508	2.947	2.875	2.085	1.044	318	64	9.960	44.699	13.841	68.500	OOSTENDE	
464	429	239	237	189	62	21	9	1.490	5.631	1.186	8.307	OUDENBURG	

WOONPLAATS	LEEFTIJDGROEP											
	0-4 JAAR	5-9 JAAR	10-14 JAAR	15-19 JAAR	20-24 JAAR	25-29 JAAR	30-34 JAAR	35-39 JAAR	40-44 JAAR	45-49 JAAR	50-54 JAAR	55-59 JAAR
ARR. ROESELARE	8.193	8.391	8.835	9.210	10.464	11.102	10.152	9.366	9.199	8.345	8.399	8.544
HOOGLEDE	557	637	667	628	693	726	677	664	642	543	545	541
INGELMUNSTER	582	628	672	719	778	868	736	648	646	660	660	678
IZEGEM	1.434	1.562	1.720	1.827	2.023	2.032	1.818	1.852	1.871	1.645	1.650	1.735
LEDEGEM	542	622	611	664	734	723	699	626	616	550	596	581
LICHTERVELDE	485	463	506	538	608	667	620	587	517	512	494	437
MOORSLEDE	616	696	698	760	795	744	777	697	762	657	643	704
ROESELARE	3.275	3.099	3.273	3.383	3.968	4.491	4.082	3.551	3.486	3.161	3.199	3.190
STADEN	702	684	688	691	865	851	743	741	659	617	612	678
ARR. TIELT	5.303	5.353	5.662	5.763	6.375	6.945	6.584	5.962	5.500	4.968	4.955	5.148
ARDOOIE	630	643	633	658	678	765	721	673	680	540	508	585
DENTERGEM	511	494	479	511	590	621	604	534	441	365	413	450
MEULEBEKE	633	675	708	690	757	832	884	778	695	666	595	610
OOSTROZEBEKE	441	389	461	491	578	641	499	440	479	414	443	405
PITTEM	394	439	473	434	479	471	504	464	410	348	364	379
RUISELEDE	326	296	313	314	350	394	393	333	290	240	293	282
TIELT	1.148	1.166	1.239	1.281	1.439	1.573	1.433	1.386	1.184	1.248	1.120	1.203
WIELSBEKE	533	580	606	608	648	679	638	581	545	457	490	471
WINGENE	687	671	750	776	856	969	908	773	776	690	729	763
ARR. VEURNE	3.181	2.996	3.038	3.191	3.813	4.015	3.881	3.401	3.412	2.980	2.964	3.345
ALVERINGEM	302	292	288	327	348	371	312	264	298	255	260	316
DE PANNE	508	441	508	562	727	697	685	586	600	531	606	642
KOKSIJDE	1.037	953	983	1.032	1.221	1.320	1.245	1.199	1.187	1.046	984	1.165
NIEUWPOORT	601	578	533	557	688	748	794	617	608	523	508	595
VEURNE	733	732	726	713	829	879	845	735	719	625	606	627

N.I.S. VOLKS- EN WONINGTELLING VAN 1991		TABEL 00.04 A T									BLZ. 11.- FOL. 2.-		ALLE ADMINISTRA- TIEVE EENHEDEN
BEVOLKING NAAR GESLACHT, LEEFTIJDGROEPEN EN LEEFTIJDKlassen - TOTALE BEVOLKING -													
LEEFTIJDGROEP								LEEFTIJDKlasse			ALGE- MEEN TOTAAL	WOONPLAATS	
60-64 JAAR	65-69 JAAR	70-74 JAAR	75-79 JAAR	80-84 JAAR	85-89 JAAR	90-94 JAAR	95 JAAR EN MEER	0-14 JAAR	15-64 JAAR	65 JAAR EN MEER			
7.541	6.957	4.126	4.043	2.953	1.536	424	80	25.419	92.322	20.119	137.860	ARR. ROESELARE	
486	426	238	245	150	94	20	9	1.861	6.145	1.182	9.188	HOOGLEDE	
572	514	337	313	220	134	36	6	1.882	6.965	1.560	10.407	INGELMUNSTER	
1.440	1.288	779	761	607	295	105	18	4.716	17.893	3.853	26.462	IZEGEM	
479	466	249	281	201	97	29	6	1.775	6.268	1.329	9.372	LEDEGEM	
430	405	249	238	149	76	25	1	1.454	5.410	1.143	8.007	LICHTERVELDE	
653	524	310	303	237	119	27	10	2.010	7.192	1.530	10.732	MOORSLEDE	
2.878	2.707	1.659	1.581	1.136	576	150	27	9.647	35.389	7.836	52.872	ROESELARE	
603	627	305	321	253	145	32	3	2.074	7.060	1.686	10.820	STADEN	
4.768	4.186	2.410	2.763	1.972	1.074	295	59	16.318	56.968	12.759	86.045	ARR. TIELT	
555	465	270	299	195	133	32	9	1.906	6.363	1.403	9.672	ARDOOIE	
383	342	212	251	209	116	24	9	1.484	4.912	1.163	7.559	DENTERGEM	
628	538	332	349	256	124	35	9	2.016	7.135	1.643	10.794	MEULEBEKE	
369	322	164	177	131	75	18	3	1.291	4.759	890	6.940	OOSTROZEBEKE	
362	316	162	208	156	80	22	5	1.306	4.215	949	6.470	PITTEM	
331	244	142	182	114	71	22	3	935	3.220	778	4.933	RUISELEDE	
1.004	938	548	640	462	241	73	13	3.553	12.871	2.915	19.339	TIELT	
445	387	212	250	158	85	14	2	1.719	5.562	1.108	8.389	WIELSBEKE	
691	634	368	407	291	149	55	6	2.108	7.931	1.910	11.949	WINGENE	
3.414	3.346	2.143	1.817	1.304	655	231	56	9.215	34.416	9.552	53.183	ARR. VEURNE	
321	311	223	204	146	59	17	1	882	3.072	961	4.915	ALVERINGEM	
621	682	454	403	287	124	47	6	1.457	6.257	2.003	9.717	DE PANNE	
1.306	1.181	710	560	403	192	60	20	2.973	11.705	3.126	17.804	KOKSIJDE	
575	582	356	288	229	127	50	15	1.712	6.213	1.647	9.572	NIEUWPOORT	
591	590	400	362	239	153	57	14	2.191	7.169	1.815	11.175	VEURNE	

N.I.S. VOLKS- EN WONINGTELLING VAN 1991	TABEL OO.10 A M											BLZ. 1.-	ARRONDISSEMENTEN	
	BEVOLKING PER GESLACHT EN LEEFTIJDSGROEP													
	- MANNELIJKE BEVOLKING -													
WOONPLAATS	LEEFTIJDSGROEP											ALGE- MEEN TOTAAL		
	0-2 JAAR	3-5 JAAR	6-9 JAAR	10-13 JAAR	14-17 JAAR	18-20 JAAR	21-24 JAAR	25-54 JAAR	55-59 JAAR	60-64 JAAR	65 JAAR EN MEER			
HET RIJK	188.146	181.563	244.984	251.741	251.033	212.558	297.353	2.106.946	279.794	267.137	594.727	4.875.982		
BRUSSELS HOOFDSTEDELJK GEW.	18.912	17.139	22.084	21.661	21.020	18.139	27.840	194.463	24.844	23.762	59.686	449.550		
VLAAMS GEWEST	104.959	101.813	141.768	147.535	143.126	121.880	174.957	1.246.724	168.568	154.710	343.104	2.849.144		
WAALS GEWEST	64.275	62.611	81.132	82.545	86.887	72.539	94.556	665.759	86.382	88.665	191.937	1.577.288		
WAARVAN DUITSTALIGE GEMEENS.	1.364	1.280	1.697	1.506	1.610	1.438	2.377	14.922	2.107	1.859	3.434	33.594		
PROV. ANTWERPEN	29.662	28.578	39.387	39.804	37.604	32.497	48.006	347.899	46.532	43.926	97.537	791.432		
ARR. ANTWERPEN	17.249	16.326	22.310	21.994	20.638	18.063	26.742	196.998	26.918	26.012	59.066	452.316		
ARR. MECHELEN	5.325	5.161	6.928	6.879	6.877	5.864	8.643	63.599	8.708	8.384	19.491	145.859		
ARR. TURNHOUT	7.088	7.091	10.149	10.931	10.089	8.570	12.621	87.302	10.906	9.530	18.980	193.257		
BRABANT	42.509	40.407	53.919	54.697	53.530	45.006	63.994	473.646	61.936	58.997	135.254	1.083.895		
ARR. BRUSSEL-HOOFDSTAD	18.912	17.139	22.084	21.661	21.020	18.139	27.840	194.463	24.844	23.762	59.686	449.550		
ARR. HALLE-VILVOORDE	9.637	9.344	13.090	13.591	13.111	10.968	15.089	115.352	16.227	15.370	31.865	263.644		
ARR. LEUVEN	7.548	7.368	10.019	10.561	10.194	8.626	12.385	95.834	12.583	11.819	26.864	213.801		
ARR. NIJVEL	6.412	6.556	8.726	8.884	9.205	7.273	8.680	67.997	8.282	8.046	16.839	156.900		
HENEGOUWEN	24.783	23.925	30.853	31.976	34.210	29.126	37.148	258.548	33.445	34.969	77.560	616.543		
ARR. AAT	1.377	1.366	1.812	1.940	2.012	1.675	2.166	15.618	2.095	2.230	5.202	37.493		
ARR. CHARLEROI	8.470	7.965	10.081	10.534	11.103	9.771	12.284	86.544	11.202	11.995	24.569	204.518		
ARR. BERGEN	4.863	4.778	6.152	6.385	6.935	5.778	7.337	50.042	6.225	6.685	15.237	120.417		
ARR. MOESKROEN	1.349	1.303	1.793	1.870	2.035	1.711	2.150	14.225	1.922	1.836	4.399	34.593		
ARR. ZINNIK	3.294	3.237	4.088	4.175	4.514	3.723	4.894	34.418	4.373	4.533	10.317	81.566		
ARR. THUIN	2.795	2.794	3.575	3.563	3.937	3.201	4.063	29.330	3.936	3.923	8.563	69.680		
ARR. DOORNIK	2.635	2.482	3.352	3.509	3.674	3.267	4.254	28.371	3.692	3.767	9.273	68.276		
PROV. LUIK	19.406	18.739	24.015	24.102	25.456	21.298	29.478	205.929	27.818	28.069	59.353	483.663		
ARR. HOEI	1.975	1.929	2.398	2.310	2.489	1.926	2.570	19.691	2.513	2.595	5.528	45.924		
ARR. LUIK	10.906	10.495	13.346	13.855	14.648	12.385	17.181	120.488	16.660	16.996	35.603	282.563		
ARR. VERVIERS	5.360	5.091	6.782	6.378	6.608	5.712	8.067	52.600	6.918	6.642	14.183	124.341		
ARR. BORGWORM	1.165	1.224	1.489	1.559	1.711	1.275	1.660	13.150	1.727	1.836	4.039	30.835		
LIMBURG	14.537	14.196	20.419	21.794	20.330	16.917	24.711	169.948	21.147	18.526	34.075	376.600		
ARR. HASSELT	6.913	6.813	9.711	10.519	9.965	8.273	11.832	82.285	10.320	9.174	16.852	182.657		
ARR. MAASEIK	4.287	4.191	6.051	6.382	5.543	4.488	6.885	46.670	5.585	4.743	7.969	102.794		
ARR. TONGEREN	3.337	3.192	4.657	4.893	4.822	4.156	5.994	40.993	5.242	4.609	9.254	91.149		
LUXEMBURG	5.075	5.006	6.426	6.303	6.421	5.202	6.895	46.847	6.096	6.255	13.915	114.441		
ARR. AARLEN	1.041	1.027	1.295	1.220	1.251	1.046	1.403	10.521	1.390	1.323	2.628	24.145		
ARR. BASTENAKEN	882	869	1.109	1.122	1.061	872	1.231	7.467	931	1.019	2.209	18.772		
ARR. MARCHÉ-EN-FAMENNE	1.054	1.013	1.276	1.241	1.261	1.066	1.358	9.296	1.132	1.267	2.779	22.743		
ARR. NEUFCHATEAU	1.108	1.131	1.464	1.476	1.589	1.217	1.570	10.524	1.392	1.439	3.409	26.319		
ARR. VIRTON	990	966	1.282	1.244	1.259	1.001	1.333	9.039	1.251	1.207	2.890	22.462		
PROV. NAMEN	8.599	8.385	11.112	11.280	11.595	9.640	12.355	86.438	10.741	11.326	24.270	205.741		
ARR. DINANT	1.882	1.960	2.557	2.486	2.505	2.108	2.771	18.447	2.426	2.617	5.782	45.541		
ARR. NAMEN	5.523	5.327	7.056	7.283	7.356	6.071	7.853	55.883	6.676	7.066	15.004	131.098		
ARR. PHILIPPEVILLE	1.194	1.098	1.499	1.511	1.734	1.461	1.731	12.108	1.639	1.643	3.484	29.102		
PROV. OOST-VLAANDEREN	23.176	22.501	31.503	33.433	33.712	28.983	40.586	286.123	39.471	35.206	82.893	657.587		
ARR. AALST	4.079	3.957	5.914	6.255	6.446	5.621	7.955	56.300	7.994	7.126	15.637	127.284		
ARR. DENDERMONDE	3.195	3.170	4.383	4.783	4.923	4.142	5.582	39.710	5.400	4.666	10.856	90.810		
ARR. EEKLO	1.326	1.259	1.815	1.997	2.067	1.828	2.499	16.551	2.471	2.171	5.422	39.406		
ARR. GENT	8.704	8.306	11.255	11.791	11.756	10.072	14.573	104.366	14.067	12.629	30.525	238.044		
ARR. OUDENAARDE	1.906	1.918	2.631	2.918	2.883	2.400	3.271	22.988	3.397	3.158	7.719	55.189		
ARR. SINT-NIKLAAS	3.966	3.891	5.505	5.689	5.637	4.920	6.706	46.208	6.142	5.456	12.734	106.854		
PROV. WEST-VLAANDEREN	20.399	19.826	27.350	28.352	28.175	23.889	34.180	231.568	32.608	29.863	69.870	546.080		
ARR. BRUGGE	4.646	4.617	6.280	6.501	6.496	5.787	8.192	55.959	7.753	6.997	16.446	129.674		
ARR. DIKSMUIDE	956	927	1.279	1.250	1.235	1.022	1.483	9.707	1.375	1.277	3.271	23.782		
ARR. IEPEL	2.014	1.962	2.735	2.771	2.849	2.230	3.253	21.089	2.898	2.812	6.898	51.511		
ARR. KORTRIJK	5.219	5.066	6.970	7.512	7.310	6.015	8.630	58.501	8.042	7.276	16.073	136.614		
ARR. OOSTENDE	2.375	2.243	3.104	3.109	3.158	2.784	4.055	28.569	4.186	4.042	9.474	67.099		
ARR. ROESELARE	2.554	2.436	3.490	3.624	3.656	3.098	4.310	29.161	4.191	3.577	8.325	68.422		
ARR. TIELT	1.626	1.634	2.272	2.332	2.274	1.903	2.640	18.108	2.573	2.279	5.380	43.021		
ARR. VEURNE	1.009	941	1.220	1.253	1.197	1.050	1.617	10.474	1.590	1.603	4.003	25.957		

N.I.S. VOLKS- EN WONINGTELLING VAN 1991	TABEL OO.10 A M											BLZ. 1.-	ALLE ADMINISTRA- TIEVE EENHEDEN
	BEVOLKING PER GESLACHT EN LEEFTIJDGROEP - MANNELIJKE BEVOLKING -												
WOONPLAATS	LEEFTIJDGROEP											ALGE- MEEN TOTAAL	
	0-2 JAAR	3-5 JAAR	6-9 JAAR	10-13 JAAR	14-17 JAAR	18-20 JAAR	21-24 JAAR	25-54 JAAR	55-59 JAAR	60-64 JAAR	65 JAAR EN MEER		
HET RIJK	188.146	181.563	244.984	251.741	251.033	212.558	297.353	2.106.946	279.794	267.137	594.727	4.875.982	
PROV. ANTWERPEN	29.662	28.578	39.387	39.804	37.604	32.497	48.006	347.899	46.532	43.926	97.537	791.432	
ARR. ANTWERPEN	17.249	16.326	22.310	21.994	20.638	18.063	26.742	196.998	26.918	26.012	59.066	452.316	
AARTSELAAR	269	236	344	343	442	345	440	3.414	383	252	546	7.014	
ANTWERPEN	8.513	7.554	10.148	9.790	9.142	8.315	13.304	96.786	14.026	13.806	33.893	225.277	
BOECHOUT	203	242	332	285	288	272	366	2.487	318	275	604	5.672	
BOOM	206	204	278	252	259	242	381	2.769	449	422	1.278	6.740	
BORSBEEK	224	180	228	241	227	159	294	2.361	238	226	483	4.861	
BRASSCHAAT	666	688	1.001	990	882	750	1.068	7.631	968	976	1.791	17.411	
BRECHT	434	471	648	607	590	487	607	4.820	546	538	965	10.713	
EDEGEM	414	416	603	602	554	458	669	4.892	691	761	1.304	11.364	
ESSEN	320	336	441	385	403	301	435	3.252	350	333	730	7.286	
HEMIKSEM	158	162	200	209	194	206	249	2.007	281	313	653	4.632	
HOVE	144	164	247	235	236	174	237	1.663	198	211	437	3.946	
KALMTHOUT	283	304	404	450	435	390	482	3.402	425	375	908	7.858	
KAPellen	421	406	540	596	576	543	732	5.292	702	672	1.433	11.913	
KONTICH	370	374	502	542	522	414	575	4.098	567	512	910	9.386	
LINT	173	179	234	222	185	165	195	1.550	138	131	281	3.453	
MALLE	263	238	381	404	360	289	368	2.775	317	285	506	6.186	
MORTSEL	518	464	614	595	541	450	740	5.328	766	832	1.739	12.587	
NIEL	107	107	167	152	126	114	218	1.606	285	250	688	3.820	
RANST	365	345	485	449	405	367	473	3.641	409	372	824	8.135	
RUMST	257	231	336	397	367	270	396	3.006	452	389	881	6.982	
SCHELLE	134	122	158	181	163	139	259	1.567	200	203	419	3.545	
SCHILDE	287	353	512	511	523	445	558	3.900	623	594	1.004	9.310	
SCHOTEN	543	542	683	750	645	636	892	6.593	1.041	934	1.967	15.226	
STABROEK	291	294	497	540	451	379	489	3.880	371	323	689	8.204	
WIJNEGEM	171	160	225	191	162	159	217	1.676	246	239	608	4.054	
WOMMELGEM	221	225	300	265	248	202	302	2.528	329	298	584	5.502	
WUUSTWEZEL	337	363	505	467	433	376	473	3.504	365	321	679	7.823	
ZANDHOVEN	227	221	336	339	313	228	289	2.490	269	270	532	5.514	
ZOERSEL	362	399	486	555	550	468	503	4.050	469	391	725	8.958	
ZWIJNDRECHT	368	346	475	449	416	320	531	4.030	496	508	1.005	8.944	
ARR. MECHELEN	5.325	5.161	6.928	6.879	6.877	5.864	8.643	63.599	8.708	8.384	19.491	145.859	
BERLAAR	140	157	239	212	218	178	262	2.182	312	287	637	4.824	
BONHEIDEN	207	224	303	304	281	254	367	2.707	386	394	899	6.326	
BORNEM	330	333	452	508	470	419	585	4.161	571	493	1.163	9.485	
DUFFEL	307	289	367	363	349	302	416	3.184	347	396	875	7.195	
HEIST-OP-DEN-BERG	585	567	792	802	880	767	1.094	8.146	1.066	948	2.231	17.878	
LIER	561	516	705	668	661	555	902	6.573	938	888	2.203	15.170	
MECHELEN	1.431	1.319	1.738	1.749	1.684	1.334	2.129	15.551	2.137	2.182	5.246	36.500	
NIJLEN	349	322	479	480	539	490	581	4.470	556	549	1.081	9.896	
PUTTE	259	284	342	318	345	289	454	3.251	450	414	1.002	7.408	
PUURS	252	292	383	363	350	316	452	3.286	478	420	1.002	7.594	
SINT-AMANDS	154	130	166	196	197	142	234	1.529	219	215	472	3.654	
SINT-KATELIJNE-WAVER	355	322	462	401	424	407	519	3.914	589	509	1.103	9.005	
WILLEBROEK	395	406	500	515	479	411	648	4.645	659	689	1.577	10.924	
ARR. TURNHOUT	7.088	7.091	10.149	10.931	10.089	8.570	12.621	87.302	10.906	9.530	18.980	193.257	
ARENDONK	221	189	305	331	335	286	388	2.465	309	244	567	5.640	
BAARLE-HERTOG	44	39	49	46	63	58	73	483	52	40	147	1.094	
BALEN	304	321	473	531	433	405	677	4.295	575	492	1.038	9.544	
BEERSE	288	308	399	435	391	319	455	3.260	353	295	534	7.037	
DESSEL	143	127	194	257	229	203	312	1.884	249	235	387	4.220	
GEEL	527	581	795	859	803	656	1.054	7.339	932	904	1.889	16.339	
GROBBENDONK	162	150	246	243	252	224	308	2.235	277	251	505	4.853	
HERENTALS	440	409	656	658	600	475	728	5.504	651	656	1.358	12.135	
HERENTHOUT	132	144	184	217	225	194	263	1.871	220	168	393	4.011	
HERSELT	218	227	354	340	285	253	364	2.974	381	376	776	6.548	
HOOGSTRATEN	345	313	448	536	442	348	529	3.549	417	356	743	8.026	
HULSHOUT	119	114	181	184	155	157	246	1.809	229	220	390	3.804	
KASTERLEE	353	366	482	503	470	382	545	3.740	428	354	703	8.326	
LAAKDAL	248	245	378	436	387	289	443	3.252	436	382	703	7.199	
LILLE	286	294	439	414	427	314	471	3.110	359	312	586	7.012	
MEERHOUT	166	172	210	267	262	195	274	2.047	280	258	494	4.625	

WOONPLAATS	LEEFTIJDGROEP											ALGE- MEEN TOTAAL
	0-2 JAAR	3-5 JAAR	6-9 JAAR	10-13 JAAR	14-17 JAAR	18-20 JAAR	21-24 JAAR	25-54 JAAR	55-59 JAAR	60-64 JAAR	65 JAAR EN MEER	
MERKSPAS	173	195	234	258	214	184	195	1.665	144	143	260	3.665
MOL	528	515	703	801	780	684	1.087	6.972	1.023	815	1.578	15.486
OLEN	151	198	313	300	263	245	346	2.421	279	233	433	5.182
OUÐ-TURNHOUT	199	189	315	361	321	311	386	2.646	337	260	468	5.793
RAVELS	241	262	339	334	276	279	344	2.612	313	273	565	5.838
RETIE	178	183	259	300	237	208	310	2.108	249	190	423	4.645
RIJKEVORSEL	198	202	291	323	300	242	339	2.193	266	224	404	4.982
TURNHOUT	750	656	915	891	846	797	1.279	8.384	1.087	951	2.022	18.578
VORSELAAR	111	132	186	204	179	139	185	1.541	202	180	340	3.399
VOSSELAAR	192	208	267	269	307	261	332	2.106	305	214	320	4.781
WESTERLO	371	352	534	633	607	462	688	4.837	553	504	954	10.495
<b>BRABANT</b>	<b>42.509</b>	<b>40.407</b>	<b>53.919</b>	<b>54.697</b>	<b>53.530</b>	<b>45.006</b>	<b>63.994</b>	<b>473.646</b>	<b>61.936</b>	<b>58.997</b>	<b>135.254</b>	<b>1.083.895</b>
ARR. BRUSSEL-HOOFDSTAD	18.912	17.139	22.084	21.661	21.020	18.139	27.840	194.463	24.844	23.762	59.686	449.550
ANDERLECHT	1.725	1.492	1.990	2.013	1.904	1.751	2.657	16.945	2.676	2.562	6.024	41.739
OUDEGEM	526	472	632	602	560	485	723	5.743	780	816	2.161	13.500
SINT-AGATHA-BERCHEM	355	297	417	365	356	320	498	3.675	514	483	1.306	8.586
BRUSSEL	2.894	2.618	3.361	3.255	3.217	2.659	4.289	29.204	3.655	3.360	8.025	66.537
ETTERBEEK	742	670	758	709	673	647	1.074	8.237	974	895	2.434	17.813
EVERE	527	502	675	592	584	479	743	5.720	823	804	1.994	13.443
VORST	991	818	1.149	1.118	1.028	878	1.257	9.114	1.152	1.124	3.079	21.708
GANSHOREN	320	297	332	358	372	321	477	3.732	591	636	1.695	9.131
ELSENE	1.303	1.024	1.341	1.193	1.189	1.206	2.508	17.685	1.561	1.451	4.067	34.528
JETTE	618	587	774	736	757	633	1.025	7.495	1.051	1.065	2.823	17.564
KOEKELBERG	329	295	378	356	340	309	468	3.203	418	386	1.105	7.587
SINT-JANS-MOLENBEEK	1.747	1.619	1.964	1.862	1.757	1.479	2.004	13.283	1.856	1.701	3.878	33.150
SINT-GILLIS	893	791	967	1.028	1.007	920	1.603	9.507	1.237	1.029	1.934	20.916
SINT-JOOST-TEN-NODE	580	516	647	673	586	509	730	4.564	462	398	848	10.513
SCHAARBEEK	2.243	2.113	2.646	2.768	2.741	2.256	3.161	20.768	2.510	2.297	5.480	48.983
UKKEL	1.167	1.127	1.642	1.675	1.592	1.320	1.836	14.192	1.866	1.906	5.194	33.517
WATERMAAL-BOSVOORDE	446	410	536	511	542	483	575	4.769	640	640	1.711	11.263
SINT-LAMBRECHTS-WOLUWE	849	816	1.040	955	943	777	1.221	9.247	1.127	1.208	3.249	21.432
SINT-PIETERS-WOLUWE	657	675	835	892	872	707	991	7.380	951	1.001	2.679	17.640
ARR. HALLE-VILVOORDE	9.637	9.344	13.090	13.591	13.111	10.968	15.089	115.352	16.227	15.370	31.865	263.644
AFFLIGEM	171	163	295	300	340	252	335	2.597	320	282	651	5.706
ASSE	497	439	585	633	614	534	760	5.895	812	748	1.715	13.232
BEERSEL	414	402	541	573	577	471	602	4.710	726	638	1.272	10.926
BEVER	33	25	42	46	40	39	42	370	41	62	148	888
DILBEEK	664	648	849	915	854	726	1.046	7.746	1.224	1.212	2.165	18.049
DROGENBOS	101	91	115	82	95	80	120	975	160	141	336	2.296
GALMAARDEN	114	128	152	172	189	154	186	1.581	223	211	488	3.598
GOOIK	159	138	238	229	233	158	223	1.782	236	217	470	4.083
GRIMBERGEN	537	500	694	756	701	617	881	6.975	986	893	1.983	15.523
HALLE	603	549	751	825	811	663	948	6.897	966	940	2.103	16.056
HERNE	99	91	143	161	153	131	162	1.269	184	166	428	2.987
HOEILAART	168	174	244	282	224	206	226	2.095	256	272	541	4.688
KAMPENHOUT	173	206	253	286	245	180	257	2.108	316	254	620	4.898
KAPELLE-OP-DEN-BOS	138	146	223	225	239	206	287	1.907	227	221	485	4.304
KRAAINEM	213	256	342	332	294	252	354	2.519	358	431	775	6.126
LENNIK	145	126	197	191	208	163	241	1.851	249	221	463	4.055
LIEDEKERKE	184	156	240	288	316	242	370	2.633	342	295	617	5.683
LINKEBEEK	97	92	134	105	121	93	134	938	130	132	270	2.246
LONDERZEEL	287	271	395	411	435	380	524	3.805	521	448	968	8.445
MACHELEN	184	199	288	250	233	212	296	2.366	371	369	720	5.488
MEISE	367	324	492	507	458	326	444	3.800	452	421	824	8.415
MERCHTEM	263	196	283	338	345	320	462	2.888	413	347	710	6.565
OPWIJK	206	198	301	283	310	245	362	2.557	319	312	649	5.742
OVERIJSE	385	394	613	635	637	496	676	4.944	723	631	1.162	11.296
PEPINGEN	68	83	98	118	95	89	107	813	113	90	258	1.932
ROOSDAAL	141	162	264	269	276	220	286	2.251	282	286	590	5.027
SINT-GENESIUS-RODE	341	389	502	540	496	428	487	3.648	494	504	903	8.732
SINT-PIETERS-LEEUV	573	528	691	657	672	555	793	6.263	863	836	1.751	14.182
STEENOKKERZEEL	153	169	243	274	252	209	279	2.175	322	276	519	4.871
TERNAT	274	235	364	376	335	276	363	3.089	391	351	649	6.703
VILVOORDE	609	562	743	738	705	623	938	6.701	1.026	1.004	2.253	15.902

WOONPLAATS	LEEFTIJDGROEP											ALGE- MEEN- TOTAAL
	0-2 JAAR	3-5 JAAR	6-9 JAAR	10-13 JAAR	14-17 JAAR	18-20 JAAR	21-24 JAAR	25-54 JAAR	55-59 JAAR	60-64 JAAR	65 JAAR EN MEER	
WEMMEL	240	220	277	340	296	266	362	2.820	418	409	941	6.589
WEZEMBEEK-OPPEM	258	268	399	377	341	288	338	2.571	378	402	736	6.356
ZAVENTEM	451	464	607	590	535	519	730	5.603	846	831	1.509	12.685
ZEMST	327	352	492	487	436	349	468	4.210	539	517	1.193	9.370
ARR. LEUVEN	7.548	7.368	10.019	10.561	10.194	8.626	12.385	95.834	12.583	11.819	26.864	213.801
AARSCHOT	394	393	505	616	583	517	832	5.948	830	802	1.684	13.104
BEGIJNENDIJK	148	162	210	183	200	150	225	1.926	275	218	446	4.143
BEKEVOORT	74	91	112	129	132	90	165	1.171	162	191	408	2.725
BERTEM	162	162	242	228	220	183	230	1.782	240	210	499	4.158
BIERBEEK	153	150	253	251	266	200	233	1.814	229	218	490	4.257
BOORTMEERBEEK	201	199	288	281	293	215	263	2.343	326	299	641	5.349
BOUTERSEM	107	117	174	172	144	118	158	1.460	186	183	500	3.319
DIEST	370	330	556	612	543	455	628	4.780	633	554	1.215	10.676
GEETBETS	85	84	142	115	125	108	163	1.285	194	166	371	2.838
GLABBEEK	66	91	109	123	131	103	149	1.037	158	166	347	2.480
HAACHT	217	213	312	334	307	234	341	2.688	350	322	764	6.082
HERENT	380	364	502	479	462	349	528	3.780	498	414	920	8.676
HOEGAARDEN	92	84	134	141	115	89	154	1.144	187	182	393	2.715
HOLSBEEK	122	160	194	232	205	177	196	1.686	236	182	534	3.924
HULDENBERG	147	164	199	222	162	135	190	1.693	231	222	518	3.883
KEERBERGEN	189	188	242	310	332	249	319	2.456	305	252	564	5.406
KORTENAKEN	95	123	142	160	166	139	222	1.648	245	246	550	3.736
KORTENBERG	304	295	386	442	422	330	434	3.501	420	376	962	7.872
LANDEN	229	211	327	307	278	274	413	3.132	402	443	921	6.937
LEUVEN	1.691	1.448	1.743	1.726	1.521	1.473	2.509	19.093	2.185	2.204	5.421	41.014
LINTER	97	99	116	136	167	124	193	1.441	196	194	458	3.221
LUBBEEK	210	213	326	377	404	332	361	2.831	297	298	653	6.302
OUD-HEVERLEE	202	192	316	321	287	215	273	2.186	288	230	502	5.012
ROTSelaar	230	235	317	371	305	267	329	2.827	396	353	770	6.400
SCHERPENHEUVEL-ZICHEM	327	292	401	467	496	441	598	4.660	674	592	1.348	10.296
TERVUREN	323	371	504	501	549	465	609	4.095	639	567	993	9.616
TIELT-WINGE	165	193	245	260	224	175	208	2.072	248	220	560	4.570
TIENEN	455	449	622	622	697	607	918	6.886	935	958	2.241	15.390
TREMELo	195	179	257	270	248	245	304	2.723	387	331	697	5.836
ZOUTLEEUW	118	116	143	173	210	167	240	1.746	231	226	494	3.864
ARR. NIJVEL	6.412	6.556	8.726	8.884	9.205	7.273	8.680	67.997	8.282	8.046	16.839	156.900
BEVEKOM	116	117	179	177	161	138	135	1.234	175	145	336	2.913
EIGENBRAKEL	568	613	839	920	1.039	785	871	6.994	908	798	1.457	15.792
KASTEELBRAKEL	174	161	197	207	204	179	188	1.731	220	228	466	3.955
CHASTRE	122	141	193	198	182	145	120	1.190	105	96	265	2.757
CHAUMONT-GISTOUX	208	194	260	272	257	172	205	1.865	186	194	398	4.211
COURT-SAINT-ETIENNE	193	153	233	229	195	155	200	1.639	209	186	409	3.801
GENEPIEN	275	277	365	331	391	292	299	2.735	307	315	746	6.333
GRAVEN	228	252	275	288	271	206	239	2.221	261	293	576	5.110
HELECINE	44	45	68	72	72	58	83	592	93	75	215	1.417
INCOURT	75	69	88	65	89	87	75	711	111	101	230	1.701
ITTER	98	100	114	146	137	114	131	1.097	124	131	309	2.501
GELDENAKEN	201	189	253	242	240	195	228	2.062	253	277	639	4.779
TERHULPEN	145	152	190	183	192	168	197	1.433	202	182	346	3.390
LASNE	238	258	345	414	426	344	388	2.665	358	295	596	6.327
MONT-SAINT-GUIBERT	128	116	151	152	143	117	134	1.097	102	103	258	2.501
NIJVEL	412	468	554	562	614	528	681	4.920	584	576	1.290	11.189
ORP-JAUCHE	119	107	165	139	136	136	147	1.376	200	180	438	3.143
OTTIGNIES-LOUVAIN-LA-NVE	595	574	723	682	701	568	745	5.152	455	436	822	11.453
PERWIJS	118	133	151	163	155	128	158	1.346	168	175	341	3.036
RAMILLIES	108	113	115	121	112	89	120	960	138	133	299	2.308
REBECQ	164	168	240	227	253	201	217	1.942	208	234	538	4.392
RIXENSART	385	388	526	574	582	446	600	4.196	611	615	1.200	10.123
TUBEKE	414	383	553	531	606	445	614	4.379	536	559	1.093	10.113
VILLERS-LA-VILLE	182	186	237	227	251	165	195	1.719	206	205	463	4.036
WALHAIN	94	106	150	129	131	118	103	1.027	131	121	279	2.389
WATERLOO	428	546	775	829	856	650	787	5.619	743	715	1.463	13.411
WAVER	580	547	787	804	809	644	820	6.095	688	678	1.367	13.819

N.I.S. VOLKS- EN WONINGTELLING VAN 1991	TABEL OO.10 A M BEVOLKING PER GESLACHT EN LEEFTIJDGROEP - MANNELIJKE BEVOLKING -										BLZ. 4.-	ALLE ADMINISTRATIEVE EENHEDEN
	LEEFTIJDGROEP											
WOONPLAATS	0-2	3-5	6-9	10-13	14-17	18-20	21-24	25-54	55-59	60-64	65 JAAR	ALGE- MEEN TOTAAL
	JAAR	JAAR	JAAR	JAAR	JAAR	JAAR	JAAR	JAAR	JAAR	JAAR	EN MEER	
<b>HENEGOUWEN</b>	24.783	23.925	30.853	31.976	34.210	29.126	37.148	258.548	33.445	34.989	77.560	616.543
ARR. AAT	1.377	1.366	1.812	1.940	2.012	1.675	2.166	15.618	2.095	2.230	5.202	37.493
AAT	457	418	515	595	628	488	677	5.010	620	673	1.616	11.697
BELOEIL	223	212	310	311	337	310	385	2.708	351	391	914	6.452
BERNISSART	207	219	328	340	315	260	354	2.245	317	342	676	5.603
BRUGELETTE	57	63	75	72	91	93	92	643	95	104	173	1.558
CHIEVRES	109	113	138	129	141	114	155	1.214	161	175	413	2.862
ELZELE	100	91	117	140	147	106	127	1.071	163	141	409	2.612
VLOESBERG	41	47	59	72	73	70	83	570	77	95	232	1.419
FRASNES-LEZ-ANVAING	183	203	270	281	280	234	293	2.157	311	309	769	5.290
ARR. CHARLEROI	8.470	7.965	10.081	10.534	11.103	9.771	12.284	86.544	11.202	11.995	24.569	204.518
AISEAU-PRESLES	235	209	285	313	319	242	283	2.264	286	309	554	5.299
CHAPELLE-LEZ-HERLAIMONT	292	275	320	364	373	344	440	2.847	347	378	797	6.777
CHARLEROI	3.915	3.743	4.685	4.834	5.164	4.602	6.069	41.363	5.562	6.014	12.354	98.305
CHATELET	719	685	857	904	968	885	1.057	7.436	962	1.007	2.039	17.519
COURCELLES	609	549	703	768	761	636	840	6.068	725	851	1.684	14.194
FARCIENNES	263	295	355	387	366	298	362	2.374	302	295	572	5.869
FLEURUS	501	432	528	533	593	511	653	4.725	595	598	1.199	10.868
FONTAINE-L'EVEQUE	372	303	395	435	472	444	515	3.552	448	514	973	8.423
GERPINNES	188	189	277	322	314	274	318	2.445	324	319	578	5.548
LES BONS VILLERS	199	169	203	211	238	218	220	1.716	188	189	451	4.002
MANAGE	470	444	573	549	558	466	577	4.342	538	591	1.310	10.418
MONTIGNIES-LE-TILLEUL	167	173	231	220	215	219	260	1.974	315	328	716	4.818
PONT-A-CELLES	327	282	388	398	461	367	394	3.306	381	391	819	7.514
SENEFFE	213	217	281	296	301	265	296	2.132	229	211	523	4.964
ARR. BERGEN	4.863	4.778	6.152	6.385	6.935	5.778	7.337	50.042	6.225	6.685	15.237	120.417
BOUSSU	430	405	517	519	578	462	607	4.127	516	564	1.219	9.944
COLFONTAINE	438	404	547	571	640	510	635	4.224	491	564	1.236	10.260
DOUR	321	311	381	454	525	404	488	3.373	434	476	1.124	8.291
FRAMERIES	394	398	502	494	520	498	620	4.099	505	570	1.438	10.038
HENSIES	149	132	197	206	222	174	217	1.399	161	175	396	3.428
HONNELLES	88	96	114	135	109	107	101	1.010	142	150	344	2.396
JURBEKE	169	165	206	240	251	205	213	1.663	210	167	492	3.981
LENS	78	62	94	91	87	91	88	748	123	102	263	1.827
BERGEN	1.739	1.739	2.225	2.253	2.429	2.095	2.906	18.116	2.204	2.341	5.302	43.349
QUAREGNON	369	365	519	543	527	455	530	3.918	499	579	1.153	9.457
QUEVY	132	142	169	157	212	170	196	1.524	209	216	459	3.586
QUIEVRAIN	146	145	157	177	213	160	194	1.360	204	175	426	3.357
SAINT-GHISLAIN	410	414	524	545	622	447	542	4.481	527	606	1.385	10.503
ARR. MOESKROEN	1.349	1.303	1.793	1.870	2.035	1.711	2.150	14.225	1.922	1.836	4.399	34.593
KOMEN-WAASTEN	307	367	458	481	474	430	581	3.556	536	468	1.106	8.764
MOESKROEN	1.042	936	1.335	1.389	1.561	1.281	1.569	10.669	1.386	1.368	3.293	25.829
ARR. ZINNIK	3.294	3.237	4.088	4.175	4.514	3.723	4.894	34.418	4.373	4.533	10.317	81.566
'S GRAVENBRAKEL	360	334	458	464	476	369	506	3.785	461	430	994	8.637
ECAUSSINNES	194	162	219	243	253	206	264	1.936	279	277	623	4.656
EDINGEN	203	190	259	270	279	262	314	2.137	292	247	593	5.046
LA LOUVIERE	1.515	1.566	1.831	1.845	2.106	1.719	2.347	15.321	1.957	2.071	4.684	36.962
LE ROEULX	162	156	220	198	218	171	217	1.626	199	225	472	3.864
LESSEN	297	257	331	348	355	319	448	3.262	463	488	1.204	7.772
OPZULLIK	109	139	171	175	160	149	162	1.384	175	183	375	3.182
ZINNIK	454	433	599	632	667	528	636	4.967	547	612	1.372	11.447
ARR. THUIN	2.795	2.794	3.575	3.563	3.937	3.201	4.063	29.330	3.936	3.923	8.563	69.680
ANDERLUES	193	233	270	269	294	262	293	2.349	346	324	698	5.531
BEAUMONT	119	100	155	160	177	129	170	1.253	154	179	386	2.982
BINCHE	618	585	759	740	839	714	975	6.627	944	951	2.077	15.829
CHIMAY	193	223	266	226	277	241	299	1.923	233	225	575	4.681
ERQUELINNES	192	200	250	238	239	228	280	1.964	270	265	561	4.687
ESTINNES	118	129	162	203	246	163	186	1.496	186	206	412	3.507
FROIDCHAPELLE	70	68	67	83	76	64	70	560	89	68	173	1.388
HAM-SUR-HEURE-NALINNES	252	230	331	302	339	275	335	2.639	354	346	682	6.085
LOBBES	87	119	134	147	161	119	141	1.125	136	133	307	2.609
MERBES-LE-CHATEAU	95	87	115	84	104	84	119	833	108	94	225	1.948



N.I.S. VOLKS- EN WONINGTELLING VAN 1991	TABEL OO.10 A M BEVOLKING PER GESLACHT EN LEEFTIJDSGROEP - MANNELIJKE BEVOLKING -										ALLE ADMINISTRA- TIEVE EENHEDEN	
	BLZ. 5.-											
WOONPLAATS	LEEFTIJDSGROEP											ALGE- MEEN TOTAAL
	0-2 JAAR	3-5 JAAR	6-9 JAAR	10-13 JAAR	14-17 JAAR	18-20 JAAR	21-24 JAAR	25-54 JAAR	55-59 JAAR	60-64 JAAR	65 JAAR EN MEER	
MOMIGNIES	109	103	142	134	157	109	175	975	160	134	313	2.511
MORLANWELZ	371	375	430	448	502	408	493	3.659	458	500	1.097	8.741
SIVRY-RANCE	89	78	124	136	111	76	106	918	135	142	274	2.189
THUIN	289	264	370	393	415	329	421	3.009	363	356	783	6.992
ARR. DOORNIK	2.635	2.482	3.352	3.509	3.674	3.267	4.254	28.371	3.692	3.767	9.273	68.276
ANTOING	138	145	199	166	206	198	241	1.534	211	216	532	3.786
BRUNEHAUT	139	127	192	177	186	173	223	1.480	207	226	538	3.668
CELLES	105	117	128	136	157	118	151	1.115	145	154	388	2.714
ESTAIMPUIS	169	176	249	241	235	248	287	1.895	271	227	621	4.619
LEUZE-EN-HAINAUT	233	242	275	342	319	266	369	2.608	344	356	868	6.222
MONT-DE-L'ENCLUS	54	60	75	61	81	65	74	638	99	77	229	1.513
PECQ	93	76	126	110	153	117	140	1.027	141	149	387	2.519
PERUWELZ	310	280	417	441	451	430	523	3.357	396	455	996	8.056
RUMES	96	91	126	133	135	130	150	1.048	139	154	352	2.554
DOORNIK	1.298	1.168	1.565	1.702	1.751	1.522	2.096	13.669	1.739	1.753	4.362	32.625
PROV. LUIK	19.406	18.739	24.015	24.102	25.456	21.298	29.478	205.929	27.818	28.069	59.353	483.663
ARR. HOEI	1.975	1.929	2.398	2.310	2.489	1.926	2.570	19.691	2.513	2.595	5.528	45.924
AMAY	242	228	302	283	354	298	351	2.520	365	366	762	6.171
ANTHISNES	76	83	93	83	91	71	100	786	100	101	200	1.784
BURDINNE	58	44	66	46	49	29	63	490	71	77	171	1.164
CLAVIER	68	90	112	114	113	86	122	761	87	114	216	1.883
ENGIS	121	102	129	146	159	143	184	1.245	170	150	334	2.883
FERRIERES	82	70	96	103	94	82	96	802	100	103	251	1.879
HAMOIR	71	68	85	83	92	74	94	663	105	97	189	1.621
HERON	88	74	106	106	109	75	96	797	101	91	228	1.871
HOEI	345	348	398	385	461	350	585	3.681	497	525	1.136	8.711
MARCHIN	112	99	129	131	139	92	127	1.034	127	135	254	2.379
MODAVE	71	85	68	74	88	57	68	744	85	103	193	1.636
NANDRIN	98	116	131	110	113	85	96	989	123	113	209	2.183
OUFFET	63	59	81	77	63	58	69	520	55	59	134	1.238
TINLOT	64	49	42	58	31	51	41	419	40	60	93	948
VERLAINE	64	59	99	89	86	51	71	667	64	69	165	1.484
VILLERS-LE-BOUILLET	107	119	155	135	152	108	115	1.067	129	129	270	2.486
WANZE	245	236	306	287	295	216	292	2.406	294	303	723	5.603
ARR. LUIK	10.906	10.495	13.346	13.855	14.648	12.385	17.181	120.488	16.660	16.996	35.603	282.563
ANS	537	494	640	743	732	588	782	5.532	801	789	1.585	13.223
AWANS	156	150	183	200	179	163	211	1.637	215	203	416	3.713
AYWAILLE	190	157	226	245	262	187	286	1.872	241	262	565	4.493
BITSINGEN	139	143	201	185	228	180	238	1.689	194	245	482	3.924
BEYNE-HEUSAY	223	209	263	269	300	258	343	2.343	320	307	622	5.457
BLEGNUY	235	242	323	343	350	281	369	2.535	347	277	483	5.785
CHAUDFONTAINE	378	362	465	523	562	434	552	4.020	641	623	1.271	9.831
COMBLAIN-AU-PONT	99	99	116	132	148	106	149	1.072	135	144	279	2.479
DALHEM	142	120	165	156	182	134	142	1.288	134	140	310	2.913
ESNEUX	243	233	321	334	325	273	311	2.626	348	353	766	6.133
FLEMALLE	479	448	602	565	682	563	716	5.239	845	875	1.689	12.703
FLERON	285	261	376	429	444	367	460	3.207	455	411	863	7.558
GRACE-HOLLOGNE	429	419	566	590	625	495	648	4.618	593	637	1.131	10.751
HERSTAL	684	666	846	844	866	746	1.055	7.158	1.080	1.165	2.347	17.457
JUPRELLE	113	155	208	216	246	192	215	1.694	179	181	353	3.752
LUIK	3.433	3.176	3.826	3.897	4.076	3.764	5.991	40.281	5.383	5.620	12.945	92.392
NEUPRE	130	143	226	241	295	200	246	1.888	260	255	426	4.310
OUPEYE	442	424	571	645	686	531	634	4.916	581	606	1.134	11.170
SAINT-NICOLAS	451	442	565	561	568	544	680	4.731	718	755	1.403	11.418
SERAING	1.069	1.054	1.294	1.322	1.439	1.280	1.758	11.913	1.897	1.897	3.954	28.877
SOUMAGNE	289	296	396	421	416	300	382	2.920	337	307	684	6.748
SPRIMONT	250	273	323	312	325	199	276	2.342	279	281	582	5.442
TROOZ	156	175	181	185	212	154	214	1.577	207	226	438	3.725
WEZET	354	354	463	497	500	446	523	3.390	470	437	875	8.309
ARR. VERVIERS	5.360	5.091	6.782	6.378	6.608	5.712	8.067	52.600	6.918	6.642	14.183	124.341
AMEL	89	90	119	125	118	124	206	1.021	160	138	243	2.433
AUBEL	85	97	106	87	104	96	126	729	86	82	191	1.789
BAELEN	85	45	78	88	77	77	106	747	92	90	158	1.643
BULLINGEN	113	101	129	133	152	130	222	1.078	160	144	275	2.637

WOONPLAATS	LEEFTIJDSGROEP											ALGE- MEEN TOTAAL
	0-2 JAAR	3-5 JAAR	6-9 JAAR	10-13 JAAR	14-17 JAAR	18-20 JAAR	21-24 JAAR	25-54 JAAR	55-59 JAAR	60-64 JAAR	65 JAAR EN MEER	
BURG-REULAND	74	70	103	76	114	83	142	772	141	112	200	1.887
BUTGENBACH	116	91	138	113	145	113	193	1.127	160	146	213	2.555
DISON	339	301	398	343	417	331	452	2.732	363	370	787	6.833
EUPEN	301	296	402	334	341	342	571	3.696	546	475	984	8.288
HERVE	313	344	460	492	505	395	458	3.251	344	333	779	7.674
JALHAY	161	147	204	191	162	134	183	1.356	142	159	330	3.169
KELMIS	206	181	221	200	189	192	360	2.219	308	260	463	4.799
LIERNEUX	67	73	92	81	89	70	85	584	108	117	237	1.603
LIMBURG	109	93	128	145	148	122	150	1.063	144	136	335	2.573
LONTZEN	87	90	123	120	113	110	128	1.036	118	117	176	2.218
MALMEDY	207	190	232	220	239	235	337	2.118	289	288	593	4.948
OLNE	61	75	91	118	110	72	97	731	95	88	154	1.692
PEPINSTER	195	189	230	255	278	240	265	1.806	231	234	494	4.417
PLOMBIERES	179	182	257	219	195	166	291	1.942	223	246	476	4.376
RAEREN	190	191	249	196	199	161	261	2.154	268	227	433	4.529
SANKT-VITH	188	170	213	209	239	183	294	1.819	246	240	447	4.248
SPA	225	164	239	200	244	239	323	1.975	265	282	650	4.806
STAVELLOT	123	126	176	169	168	191	196	1.283	140	150	378	3.100
STOUMONT	58	45	76	58	77	41	71	521	81	71	179	1.278
THEUX	223	220	287	288	284	227	262	2.081	278	228	565	4.943
THIMISTER-CLERMONT	107	117	151	133	131	95	126	955	80	86	192	2.173
TROIS-PONTS	42	49	57	51	47	39	44	434	43	72	156	1.034
VERVIERS	1.115	1.044	1.400	1.360	1.357	1.217	1.659	10.406	1.366	1.391	3.328	25.643
WEISMES	142	118	163	161	154	115	212	1.256	202	170	319	3.012
WELKENRAEDT	160	192	260	213	212	172	247	1.708	239	190	448	4.041
ARR. BORGWORM	1.165	1.224	1.489	1.559	1.711	1.275	1.660	13.150	1.727	1.836	4.039	30.835
BERLOZ	37	50	48	57	63	49	78	515	71	79	152	1.199
BRAIVES	107	105	115	109	113	91	111	1.003	146	148	329	2.377
CRISNEE	43	38	45	45	72	54	67	511	60	69	135	1.139
DONCEEL	45	42	65	67	55	44	53	496	76	52	144	1.139
FAIMES	45	72	68	74	80	58	68	607	100	73	177	1.422
FEXHE-LE-HAUT-CLOCHER	59	49	65	68	68	31	68	568	65	92	173	1.306
GEER	44	49	70	68	75	41	81	495	64	57	153	1.197
HANNUIT	218	238	277	268	326	261	285	2.391	300	355	834	5.753
LIJSEM	51	44	57	78	85	55	62	583	72	76	167	1.330
OERLE	56	52	88	96	82	70	81	685	69	90	185	1.554
REMICOURT	77	70	91	105	132	79	110	971	119	130	271	2.155
SAINT-GEORGES-SUR-MEUSE	130	129	143	167	175	142	201	1.370	207	199	381	3.244
BORGWORM	222	249	310	299	344	271	344	2.562	325	359	822	6.107
WASSEIGES	31	37	47	58	41	29	51	393	53	57	116	913
LIMBURG	14.537	14.196	20.419	21.794	20.330	16.917	24.711	169.948	21.147	18.526	34.075	376.600
ARR. HASSELT	6.913	6.813	9.711	10.519	9.965	8.273	11.832	82.285	10.320	9.174	16.852	182.657
AS	137	119	184	201	178	167	233	1.525	211	152	236	3.343
BERINGEN	732	752	1.123	1.199	1.007	863	1.158	8.158	952	890	1.555	18.389
DIEPENBEEK	271	284	400	497	483	465	553	3.941	436	349	580	8.259
GENK	1.363	1.352	1.749	1.918	1.810	1.500	2.182	13.019	1.709	1.507	2.561	30.670
GINGELOM	108	101	173	163	183	130	190	1.623	252	216	463	3.602
HALEN	120	133	167	205	216	145	255	1.730	221	211	496	3.899
HAM	156	168	230	244	238	182	261	2.003	289	218	433	4.422
HASSELT	1.147	1.135	1.549	1.679	1.675	1.361	2.091	14.946	1.842	1.720	3.396	32.541
HERK-DE-STAD	172	175	263	293	311	225	318	2.505	301	270	515	5.348
HEUSDEN-ZOLDER	622	563	918	1.004	832	734	926	6.354	798	678	1.092	14.521
LEOPOLDSBURG	232	248	370	379	336	247	435	3.025	446	394	677	6.789
LUMMEN	219	230	360	363	344	262	359	2.970	355	341	628	6.431
NIEUWERKERKEN	87	101	132	167	159	144	184	1.385	172	160	308	2.999
OPGLABBEEK	188	151	216	243	244	219	286	1.965	193	139	251	4.095
SINT-TRUIDEN	616	572	860	853	906	778	1.111	8.302	1.136	1.021	2.091	18.246
TESSENDERLO	258	242	366	353	389	343	517	3.310	392	375	697	7.242
ZONHOVEN	335	351	470	555	482	371	580	4.060	453	409	681	8.747
ZUTENDAAL	150	136	181	203	172	137	193	1.464	162	124	192	3.114
ARR. MAASEIK	4.287	4.191	6.051	6.382	5.543	4.488	6.885	46.670	5.585	4.743	7.969	102.794
BOCHOLT	228	233	306	347	283	227	371	2.531	273	272	439	5.510
BREE	305	261	415	379	339	292	493	3.050	377	329	612	6.852
DILSEN-STOKKEM	303	302	468	541	522	384	571	3.891	438	410	702	8.532
HAMONT-ACHEL	247	241	316	361	320	235	449	2.867	353	347	682	6.418

WOONPLAATS	LEEFTIJDSGROEP											ALGE- MEEN TOTAAL
	0-2 JAAR	3-5 JAAR	6-9 JAAR	10-13 JAAR	14-17 JAAR	18-20 JAAR	21-24 JAAR	25-54 JAAR	55-59 JAAR	60-64 JAAR	65 JAAR EN MEER	
HECHTEL-EKSEL	220	255	256	306	230	185	305	2.373	315	261	397	5.103
HOUTHALEN-HELCHTEREN	660	617	903	961	860	620	905	6.267	698	567	874	13.932
KINROOI	228	215	320	312	278	213	402	2.624	300	252	425	5.569
LOMMEL	568	532	819	835	793	712	1.000	6.385	806	632	1.087	14.169
MAASEIK	408	426	612	653	567	495	728	4.945	618	512	863	10.827
MEEUWEN-GRUITRODE	249	259	361	421	322	249	382	2.719	273	238	388	5.861
NEERPELT	330	310	440	459	390	260	421	3.181	400	336	565	7.092
OVERPELT	234	235	339	329	289	284	419	2.667	362	313	450	5.921
PEER	307	305	496	478	350	332	439	3.170	372	274	485	7.008
ARR. TONGEREN	3.337	3.192	4.657	4.893	4.822	4.156	5.994	40.993	5.242	4.609	9.254	91.149
ALKEN	207	177	257	273	288	223	359	2.365	275	221	460	5.105
BILZEN	548	549	713	769	772	591	914	6.152	761	636	1.257	13.662
BORGLOON	167	143	221	261	260	235	302	2.234	256	285	625	4.989
HEERS	91	76	126	146	163	121	215	1.447	202	193	460	3.240
HERSTAPPE	-	1	3	4	3	1	2	23	-	4	6	47
HOESELT	169	138	232	239	267	199	287	1.993	249	202	440	4.415
KORTESSEM	149	159	236	253	209	168	224	1.778	219	138	320	3.853
LANAKEN	388	400	570	549	521	599	741	5.130	646	580	1.098	11.222
MAASMECHELEN	670	706	978	1.041	975	795	1.192	7.542	969	835	1.414	17.117
RIEMST	245	227	356	411	403	362	544	3.383	477	382	844	7.634
TONGEREN	485	427	671	678	710	653	894	6.495	887	847	1.732	14.479
VOEREN	104	77	127	94	90	85	117	909	135	143	251	2.132
WELLEN	114	112	167	175	161	124	203	1.542	166	143	347	3.254
LUXEMBURG	5.075	5.006	6.426	6.303	6.421	5.202	6.895	46.847	6.096	6.255	13.915	114.441
ARR. AARLEN	1.041	1.027	1.295	1.220	1.251	1.046	1.403	10.521	1.390	1.323	2.628	24.145
AARLEN	489	477	610	584	616	479	712	5.089	684	601	1.226	11.567
ATTERT	76	74	103	89	101	84	75	713	77	90	173	1.655
AUBANGE	295	290	355	329	326	319	421	3.017	418	434	820	7.024
MARTELANGE	33	36	25	30	43	15	45	300	47	39	109	722
MESSANCY	148	150	202	188	165	149	150	1.402	164	159	300	3.177
ARR. BASTENAKEN	882	869	1.109	1.122	1.061	872	1.231	7.467	931	1.019	2.209	18.772
BASTENAKEN	293	284	391	386	341	310	406	2.478	247	275	583	5.994
BERTOONE	63	67	90	74	78	58	97	488	73	65	172	1.325
FAUVILLERS	43	41	50	42	45	49	57	352	40	49	106	874
GOUVY	98	105	117	132	140	97	137	822	122	119	294	2.183
HOUFFALIZE	100	86	106	95	111	86	132	811	93	167	276	2.063
SAINTE-ODE	50	40	50	59	59	47	84	427	54	51	127	1.048
VAUX-SUR-SURE	92	91	123	123	98	83	122	713	96	96	250	1.887
VIELSALM	143	155	182	211	189	142	196	1.376	206	197	401	3.398
ARR. MARCHE-EN-FAMENNE	1.054	1.013	1.276	1.241	1.261	1.066	1.358	9.296	1.132	1.267	2.779	22.743
DURBUY	184	162	209	221	229	175	259	1.746	250	270	565	4.270
EREZEE	58	51	61	66	60	56	70	470	71	85	165	1.213
HOTTON	117	105	132	135	128	94	134	900	100	108	242	2.195
LA ROCHE-EN-ARDENNE	79	68	80	90	86	101	114	758	96	134	337	1.943
MANHAY	62	59	62	82	71	58	79	520	89	79	204	1.365
MARCHE-EN-FAMENNE	365	366	472	408	473	397	440	3.147	324	328	714	7.434
NASSOGNE	89	101	130	122	106	97	128	918	90	116	269	2.166
RENDEUX	41	46	52	49	45	45	66	385	54	85	162	1.030
TENNEVILLE	59	55	78	68	63	43	68	452	58	62	121	1.127
ARR. NEUFCHATEAU	1.108	1.131	1.464	1.476	1.589	1.217	1.570	10.524	1.392	1.439	3.409	26.319
BERTRIX	162	179	239	238	230	166	197	1.557	174	203	444	3.789
BOUILLON	114	95	115	147	147	109	142	1.068	159	165	404	2.665
DAVERDISSE	25	26	27	38	42	30	43	272	51	61	92	707
HERBEUMONT	21	24	39	25	30	28	40	266	39	42	118	672
LEGLISE	77	78	108	80	93	77	107	664	76	105	261	1.726
LIBIN	92	89	115	98	120	103	122	812	101	119	266	2.037
LIBRAMONT-CHEVIGNY	186	212	246	246	286	212	278	1.719	206	194	429	4.214
NEUFCHATEAU	108	130	166	155	188	144	201	1.146	169	149	379	2.935

N.I.S. VOLKS- EN WONINGTELLING VAN 1991	TABEL OO.10 A M										BLZ. 8.-		ALLE ADMINISTRA- TIEVE EENHEDEN
	BEVOLKING PER GESLACHT EN LEEFTIJDGROEP - MANNELIJKE BEVOLKING -												
	WOONPLAATS	LEEFTIJDGROEP											
0-2 JAAR		3-5 JAAR	6-9 JAAR	10-13 JAAR	14-17 JAAR	18-20 JAAR	21-24 JAAR	25-54 JAAR	55-59 JAAR	60-64 JAAR	65 JAAR EN MEER		
PALISEUL	94	77	128	145	138	96	148	938	139	135	367	2.405	
SAINT-HUBERT	119	119	146	168	169	150	169	1.141	159	147	320	2.807	
TELLIN	51	40	57	54	54	36	56	405	58	51	143	1.005	
WELLIN	59	62	78	82	92	66	67	536	61	68	186	1.357	
ARR. VIRTON	990	966	1.282	1.244	1.259	1.001	1.333	9.039	1.251	1.207	2.890	22.462	
CHINY	105	108	112	109	104	111	145	877	133	143	371	2.318	
ETALLE	94	86	140	103	118	59	106	831	97	89	210	1.933	
FLORENVILLE	107	108	140	123	135	119	151	1.061	177	158	481	2.760	
HABAY	146	153	194	185	190	134	164	1.291	170	156	336	3.119	
MEIX-DEVANT-VIRTON	55	58	85	70	70	68	94	517	73	78	170	1.338	
MUSSON	78	68	92	108	109	96	126	773	104	103	209	1.866	
ROUVROY	41	39	64	58	58	36	65	381	40	43	104	929	
SAINT-LEGER	76	68	97	99	93	57	82	598	84	74	153	1.481	
TINTIGNY	69	74	85	88	86	72	89	637	90	95	231	1.616	
VIRTON	219	204	273	301	296	249	311	2.073	283	268	625	5.102	
PROV. NAMEN	8.599	8.385	11.112	11.280	11.595	9.640	12.355	86.438	10.741	11.326	24.270	205.741	
ARR. DINANT	1.882	1.960	2.557	2.486	2.505	2.108	2.771	18.447	2.426	2.617	5.782	45.541	
ANHEE	142	132	159	163	165	156	170	1.291	203	178	426	3.185	
BEAURAING	155	172	252	235	217	188	270	1.498	196	189	525	3.897	
BIEVRE	51	80	100	78	98	55	93	589	68	90	220	1.522	
CINEY	252	285	363	361	375	368	428	2.832	328	392	716	6.700	
DINANT	244	223	303	313	313	258	393	2.444	315	339	686	5.831	
GEDINNE	69	82	102	109	102	96	125	798	133	138	309	2.063	
HAMOIS	149	134	211	188	159	128	159	1.183	130	139	301	2.881	
HASTIERE	81	109	100	108	103	89	113	845	133	172	324	2.177	
HAVELANGE	105	96	109	113	120	85	113	849	106	119	278	2.093	
HOUVET	101	86	122	117	109	78	125	780	104	116	318	2.056	
ONHAYE	66	79	77	93	93	65	80	541	81	66	159	1.400	
ROCHEFORT	226	219	309	299	323	252	339	2.318	289	265	639	5.478	
SOMME-LEUZE	67	76	70	68	71	62	93	611	91	121	226	1.556	
VRESSE-SUR-SEMOIS	47	42	56	41	59	55	83	515	89	106	220	1.313	
VVOIR	127	145	224	200	198	173	187	1.353	160	187	435	3.389	
ARR. NAMEN	5.523	5.327	7.056	7.283	7.356	6.071	7.853	55.883	6.676	7.066	15.004	131.098	
ANDENNE	479	454	584	593	610	553	699	4.722	598	635	1.342	11.269	
ASSESE	125	122	154	211	182	140	159	1.197	113	129	242	2.774	
EGHEZEE	261	276	323	337	304	244	333	2.568	295	319	655	5.915	
FERNELMONT	125	113	181	161	198	118	147	1.161	141	156	345	2.786	
FLOREFFE	136	123	189	197	194	149	166	1.406	159	161	327	3.207	
FOSSES-LA-VILLE	155	126	204	213	233	198	229	1.726	213	214	463	3.974	
GEMBLOUX	382	371	500	505	506	408	610	4.108	494	463	1.090	9.437	
GESVES	124	111	138	155	137	104	95	999	123	129	281	2.396	
JEMEPE-SUR-SAMBRE	361	306	450	457	507	411	514	3.640	461	458	834	8.399	
LA BRUYERE	176	181	221	242	192	131	156	1.543	159	152	334	3.487	
METTET	225	199	303	271	309	251	294	2.155	250	303	556	5.116	
NAMEN	2.015	2.034	2.594	2.667	2.725	2.295	3.091	20.798	2.480	2.647	5.925	49.271	
OHEY	86	79	100	99	101	66	108	769	99	105	234	1.846	
PROFONDEVILLE	213	210	287	273	266	220	290	2.053	249	212	517	4.790	
SAMBREVILLE	535	500	672	727	753	633	821	5.569	686	806	1.477	13.179	
SOMBREFFE	125	122	156	175	199	150	141	1.469	156	177	382	3.252	
ARR. PHILIPPEVILLE	1.194	1.098	1.499	1.511	1.734	1.461	1.731	12.108	1.639	1.643	3.484	29.102	
CERFONTAINE	79	74	106	80	112	100	100	805	105	141	284	1.986	
COUVIN	284	239	326	339	406	347	419	2.576	362	357	803	6.458	
DOISCHE	63	57	67	55	83	68	87	553	79	83	198	1.393	
FLORENNES	225	204	317	303	331	261	296	2.236	288	262	554	5.277	
PHILIPPEVILLE	152	148	166	187	208	183	228	1.494	233	200	387	3.586	
VIROINVAL	104	102	127	133	133	126	173	1.044	166	194	408	2.710	
WALCOURT	287	274	390	414	461	376	428	3.400	406	406	850	7.692	

WOONPLAATS	LEEFTIJDGROEP											ALGE- MEEN TOTAAL
	0-2 JAAR	3-5 JAAR	6-9 JAAR	10-13 JAAR	14-17 JAAR	18-20 JAAR	21-24 JAAR	25-54 JAAR	55-59 JAAR	60-64 JAAR	65 JAAR EN MEER	
PROV. OOST-VLAANDEREN	23.176	22.501	31.503	33.433	33.712	28.983	40.586	286.123	39.471	35.206	82.893	657.587
ARR. AALST	4.079	3.957	5.914	6.255	6.446	5.621	7.955	56.300	7.994	7.126	15.637	127.284
AALST	1.187	1.142	1.676	1.740	1.695	1.573	2.321	16.702	2.450	2.198	4.709	37.393
DENDERLEEUV	262	261	379	422	445	348	539	3.753	476	439	909	8.233
ERPE-MERE	290	305	470	525	503	446	533	4.074	573	508	1.110	9.337
GERAARDSBERGEN	438	469	677	692	735	684	925	6.469	921	884	1.987	14.881
HAALTERT	283	259	416	420	432	337	564	3.711	571	457	961	8.411
HERZELE	253	251	375	386	398	399	466	3.409	513	419	929	7.798
LEDE	269	272	419	455	465	386	520	3.660	493	453	969	8.361
NINOVE	581	511	790	804	877	759	1.034	7.413	987	838	1.968	16.562
SINT-LIEVENS-HOUTEM	132	122	200	226	232	201	295	1.857	299	225	616	4.405
ZOTTEGEM	384	365	512	585	664	488	758	5.252	711	705	1.479	11.903
ARR. DENDERMONDE	3.195	3.170	4.383	4.783	4.923	4.142	5.582	39.710	5.400	4.666	10.856	90.810
BERLARE	206	224	314	376	353	307	389	2.740	390	353	790	6.442
BUGGENHOUT	215	230	332	342	356	316	386	3.016	400	362	761	6.716
DENDERMONDE	704	736	1.013	1.012	1.071	910	1.294	9.216	1.214	1.065	2.670	20.905
HAMME	423	411	534	676	682	542	676	4.842	706	582	1.393	11.467
LAARNE	224	206	267	295	337	252	344	2.531	333	319	674	5.782
LEBBEKE	275	242	344	398	411	359	562	3.727	536	448	1.057	8.359
WAASMUNSTER	170	183	268	274	277	210	278	1.995	248	235	527	4.665
WETTEREN	401	356	481	526	567	501	682	4.927	698	560	1.323	11.022
WICHELEN	178	174	253	287	270	244	309	2.445	329	282	588	5.359
ZELE	399	408	577	597	599	501	662	4.271	546	460	1.073	10.093
ARR. EEKLO	1.326	1.259	1.815	1.997	2.067	1.828	2.499	16.551	2.471	2.171	5.422	39.406
ASSENEDE	268	232	303	338	347	285	426	2.817	414	340	943	6.713
EEKLO	286	292	447	472	492	421	639	3.980	596	501	1.185	9.311
KAPRIJKE	111	115	148	182	186	169	164	1.279	186	135	437	3.112
MALDEGEM	382	340	538	596	585	500	663	4.513	627	616	1.419	10.779
SINT-LAUREINS	104	101	149	167	170	146	177	1.301	198	194	584	3.291
ZELZATE	175	179	230	242	287	307	430	2.661	450	385	854	6.200
ARR. GENT	8.704	8.306	11.255	11.791	11.756	10.072	14.573	104.366	14.067	12.629	30.525	238.044
AALTER	299	321	459	466	468	406	525	3.621	471	404	1.004	8.444
DEINZE	443	439	635	702	688	586	777	5.527	751	605	1.610	12.763
DE PINTE	174	188	280	282	282	207	266	2.087	267	263	462	4.758
DESTELBERGEN	282	297	422	456	444	341	480	3.660	498	485	968	8.333
EVERGEM	505	528	691	733	803	642	924	6.336	934	841	1.664	14.601
GAVERE	194	202	253	293	265	233	328	2.391	332	247	608	5.346
GENT	4.193	3.736	4.743	4.970	4.835	4.387	6.909	49.193	6.474	6.076	15.541	111.057
KNESSELARE	132	133	196	225	239	181	243	1.622	243	174	500	3.888
LOCHRISTI	326	340	470	511	576	406	500	3.760	446	393	905	8.633
LOVENDEGEM	142	157	206	250	265	224	253	2.021	276	194	405	4.393
MELLE	170	172	219	250	257	202	308	2.030	274	277	585	4.744
MERELBEKE	360	356	482	464	516	468	585	4.365	597	552	1.240	9.985
MOERBEKE	71	94	157	156	130	102	143	1.175	166	142	418	2.754
NAZARETH	194	152	231	267	246	208	279	2.134	289	222	567	4.789
NEVELE	183	186	243	255	253	229	335	2.232	338	299	705	5.258
OOSTERZELE	238	234	340	331	305	274	361	2.676	358	314	759	6.190
SINT-MARTENS-LATEM	123	142	185	209	251	183	234	1.753	281	221	466	4.048
WAARSCHOOT	144	134	228	186	163	148	206	1.655	251	206	465	3.786
WACHTEBEKE	116	106	174	177	202	170	248	1.537	174	175	372	3.451
ZOMERGEM	129	141	215	234	216	172	231	1.706	266	188	484	3.982
ZULTE	286	248	426	374	352	303	438	2.885	381	351	797	6.841
ARR. OUDENAARDE	1.906	1.918	2.631	2.918	2.883	2.400	3.271	22.988	3.397	3.158	7.719	55.189
BRAKEL	184	202	289	347	330	282	384	2.834	436	404	910	6.602
HOREBEKE	34	24	30	62	56	52	65	369	49	50	155	946
KLUISSBERGEN	116	108	158	160	157	121	180	1.211	181	170	465	3.027
KRUISSHOUTEM	141	152	222	214	189	157	222	1.505	222	212	551	3.787
LIERDE	109	107	139	147	185	137	185	1.319	205	192	372	3.097
MAARKEDAL	115	117	150	191	166	140	178	1.258	214	164	429	3.122
OUDENAARDE	470	461	662	632	647	571	789	5.605	808	762	1.839	13.246

WOONPLAATS	LEEFTIJDSGROEP											ALGE- MEEN TOTAAL
	0-2	3-5	6-9	10-13	14-17	18-20	21-24	25-54	55-59	60-64	65 JAAR EN MEER	
	JAAR	JAAR	JAAR	JAAR	JAAR	JAAR	JAAR	JAAR	JAAR	JAAR	JAAR	
RONSE	403	397	547	639	637	505	725	4.657	680	698	1.676	11.564
WORTEGEM-PETEGEM	102	101	141	159	165	127	156	1.230	170	153	405	2.909
ZINGEM	101	111	137	160	166	144	188	1.378	206	182	444	3.217
ZWALM	131	138	156	207	185	164	199	1.622	226	171	473	3.672
ARR. SINT-NIKLAAS	3.966	3.891	5.505	5.689	5.637	4.920	6.706	46.208	6.142	5.456	12.734	106.854
BEVEREN	812	785	1.119	1.128	1.120	948	1.317	9.343	1.183	1.014	2.469	21.238
KRUIBEKE	224	220	356	396	371	353	432	3.189	443	428	844	7.256
LOKEREN	651	700	896	965	921	808	1.083	7.347	957	807	2.045	17.180
SINT-GILLIS-WAAS	320	288	401	432	455	388	532	3.454	436	390	995	8.091
SINT-NIKLAAS	1.219	1.166	1.660	1.650	1.686	1.522	2.163	14.259	2.029	1.834	4.078	33.266
STEKENE	291	306	415	440	452	360	456	3.472	417	376	893	7.878
TEMSE	449	426	658	678	632	541	723	5.144	677	607	1.410	11.945
PROV. WEST-VLAANDEREN	20.399	19.826	27.350	28.352	28.175	23.889	34.180	231.568	32.608	29.863	69.870	546.080
ARR. BRUGGE	4.646	4.617	6.280	6.501	6.496	5.787	8.192	55.959	7.753	6.997	16.446	129.674
BEERNEM	265	245	371	401	366	286	405	2.971	424	424	1.013	7.171
BLANKENBERGE	247	250	351	347	353	295	474	3.460	492	463	1.196	7.928
BRUGGE	2.012	2.006	2.675	2.766	2.789	2.552	3.697	24.593	3.419	3.039	7.269	56.817
DAMME	203	224	312	327	248	215	301	2.266	318	285	639	5.338
JABBEKE	245	242	365	383	337	282	361	2.685	320	320	630	6.170
KNOKKE-HEIST	515	465	574	595	692	652	966	6.356	1.012	999	2.504	15.330
OOSTKAMP	400	347	521	540	567	513	702	4.490	579	470	1.072	10.201
TORHOUT	327	370	486	475	476	425	573	3.973	544	462	988	9.099
ZEDELGEM	381	409	546	597	590	490	645	4.595	567	465	984	10.269
ZUIENKERKE	51	59	79	70	78	77	68	570	78	70	151	1.351
ARR. DIKSMUIDE	956	927	1.279	1.250	1.235	1.022	1.483	9.707	1.375	1.277	3.271	23.782
DIKSMUIDE	333	301	404	387	387	352	491	3.126	459	409	1.020	7.669
HOUTHULST	170	162	221	238	194	193	260	1.819	251	248	655	4.411
KOEKELARE	157	177	233	195	210	160	236	1.616	231	203	514	3.932
KORTEMARK	217	218	329	356	367	264	396	2.565	343	324	805	6.184
LO-RENINGE	79	69	92	74	77	53	100	581	91	93	277	1.586
ARR. IEPER	2.014	1.962	2.735	2.771	2.849	2.230	3.253	21.089	2.898	2.812	6.898	51.511
HEUVELLAND	172	172	264	255	227	167	280	1.714	239	232	594	4.316
IEPER	679	666	929	940	938	729	1.085	7.163	938	956	2.202	17.225
LANGEMARK-POELKAPPELLE	157	127	211	174	201	171	241	1.517	213	224	484	3.720
MESEN	21	24	38	26	27	26	38	202	32	32	60	526
POPERINGE	374	346	461	530	579	428	592	3.907	540	487	1.306	9.550
VLETEREN	55	75	90	91	100	93	122	706	119	94	272	1.817
WERVIK	333	314	490	466	486	370	548	3.684	494	477	1.182	8.844
ZONNEBEKE	223	238	252	289	291	246	347	2.196	323	310	798	5.513
ARR. KORTRIJK	5.219	5.066	6.970	7.512	7.310	6.015	8.630	58.501	8.042	7.276	16.073	136.614
ANZEGEM	239	228	349	420	375	291	395	2.783	396	367	779	6.622
AVELGEM	164	180	193	218	246	173	237	1.812	275	263	624	4.385
DEERLIJK	208	202	291	330	346	276	356	2.380	318	288	630	5.625
HARELBEKE	466	461	662	712	644	514	801	5.711	803	632	1.480	12.886
KORTRIJK	1.381	1.329	1.819	1.935	1.934	1.600	2.316	15.904	2.212	2.090	4.679	37.199
KUURNE	233	192	346	345	367	288	451	2.725	403	306	638	6.294
LENDELEDE	106	108	144	139	153	143	177	1.151	165	129	315	2.790
MENEN	611	557	748	806	831	699	1.001	6.720	935	921	2.089	15.918
SPIERE-HELKIJN	32	42	49	51	38	40	58	352	56	59	114	891
WAREGEM	717	733	895	1.040	937	736	1.114	7.639	915	804	1.844	17.374
WEVELGEM	618	608	850	894	823	735	985	6.476	852	756	1.603	15.200
ZWEVEGEM	444	426	624	622	616	520	739	4.848	712	661	1.278	11.490
ARR. OOSTENDE	2.375	2.243	3.104	3.109	3.158	2.784	4.055	28.569	4.186	4.042	9.474	67.099
BREDENE	239	261	338	353	305	291	368	2.741	348	312	620	6.176
DE HAAN	195	172	249	241	259	217	264	2.158	325	309	666	5.055
GISTEL	225	199	254	230	241	208	275	2.157	276	239	630	4.934
ICHTEGEM	235	261	333	348	345	262	403	2.810	362	359	794	6.512
MIDDELKERKE	259	218	379	376	361	329	501	3.142	525	487	1.078	7.655
OOSTENDE	1.066	975	1.347	1.378	1.429	1.281	1.969	13.771	2.123	2.093	5.179	32.611
OUDEBURG	156	157	204	183	218	196	275	1.790	227	243	507	4.156

WOONPLAATS	LEEFTIJDGROEP											ALGE- MEEN TOTAAL
	0-2 JAAR	3-5 JAAR	6-9 JAAR	10-13 JAAR	14-17 JAAR	18-20 JAAR	21-24 JAAR	25-54 JAAR	55-59 JAAR	60-64 JAAR	65 JAAR EN MEER	
ARR. ROESELARE	2.554	2.436	3.490	3.624	3.656	3.098	4.310	29.161	4.191	3.577	8.325	68.422
HOOGLEDE	161	201	265	286	272	226	290	1.979	273	229	503	4.685
INGELMUNSTER	197	171	265	257	281	254	302	2.162	343	280	643	5.155
IZEGEM	429	414	632	698	704	569	832	5.567	860	696	1.532	12.933
LEDEGEM	176	161	240	254	254	215	318	1.994	294	235	561	4.702
LICHTERVELDE	156	140	194	208	178	173	236	1.791	204	207	502	3.989
MOORSLEDE	190	210	282	289	309	275	329	2.206	352	312	652	5.406
ROESELARE	1.018	956	1.310	1.358	1.381	1.145	1.626	11.255	1.542	1.321	3.192	26.104
STADEN	227	183	302	274	277	241	377	2.207	323	297	740	5.448
ARR. TIELT	1.626	1.634	2.272	2.332	2.274	1.903	2.640	18.108	2.573	2.279	5.380	43.021
ARDOOIE	176	199	289	266	270	222	283	2.020	295	273	593	4.886
DENTERGEM	165	158	206	193	200	156	232	1.545	230	181	472	3.738
MEULEBEKE	170	211	280	302	270	197	313	2.330	292	313	692	5.370
OOSTROZEBEKE	127	118	158	181	183	178	263	1.501	211	187	403	3.510
PITTEM	144	112	211	184	161	151	191	1.323	189	158	401	3.225
RUISELEDE	111	90	129	145	125	82	154	1.013	131	155	330	2.465
TIELT	353	385	474	527	503	423	590	4.100	583	474	1.167	9.579
WIELSBEKE	156	164	255	241	247	205	265	1.746	241	212	490	4.222
WINGENE	224	197	270	293	315	289	349	2.530	401	326	832	6.026
ARR. VEURNE	1.009	941	1.220	1.253	1.197	1.050	1.617	10.474	1.590	1.603	4.003	25.957
ALVERINGEM	109	98	113	124	128	95	146	928	160	160	445	2.506
DE PANNE	164	137	167	206	204	190	314	1.869	301	279	781	4.612
KOKSIJDE	333	305	418	397	405	329	523	3.489	543	609	1.362	8.713
NIUWPOORT	181	183	234	232	204	182	303	1.924	286	274	664	4.667
VEURNE	222	218	288	294	256	254	331	2.264	300	281	751	5.459

N.I.S.

VOLKS- EN  
WONINGTELLING  
VAN 1991

TABEL OO.10 A M

BLZ. 11.-

BEVOLKING PER GESLACHT EN LEEFTIJDGROEP

- MANNELIJKE BEVOLKING -

ALLE ADMINISTRA-  
TIEVE EENHEDEN

WOONPLAATS

LEEFTIJDGROEP

ALGE-  
MEEN  
TOTAAL0-2  
JAAR3-5  
JAAR6-9  
JAAR10-13  
JAAR14-17  
JAAR18-20  
JAAR21-24  
JAAR25-54  
JAAR55-59  
JAAR60-64  
JAAR65 JAAR  
EN MEER

ARR. ROESELARE

HOOGLEDE

INGELMUNSTER

IZEGEM

LEDEGEM

LICHTERVELDE

MOORSLEDE

ROESELARE

STADEN

ARR. TIELT

ARDOOIE

DENTERGEM

MEULEBEKE

OOSTROZEBEKE

PITTEM

RUISELEDE

TIELT

WIELSBEKE

WINGENE

ARR. VEURNE

ALVERINGEM

DE PANNE

KOKSIJDE

NIUWPOORT

VEURNE

N.I.S. VOLKS- EN WONINGTELLING VAN 1991	TABEL OO.10 A V											BLZ. 1.-	ARRONDISSEMENTEN
	BEVOLKING PER GESLACHT EN LEEFTIJDGROEP - VROUWELIJKE BEVOLKING -												
WOONPLAATS	LEEFTIJDGROEP											ALGE- MEEN TOTAAL	
	0-2 JAAR	3-5 JAAR	6-9 JAAR	10-13 JAAR	14-17 JAAR	18-20 JAAR	21-24 JAAR	25-54 JAAR	55-59 JAAR	60-64 JAAR	65 JAAR EN MEER		
HET RIJK	178.783	172.024	233.383	240.795	239.069	204.343	286.164	2.051.723	292.781	295.111	908.523	5.102.699	
BRUSSELS HOOFDSTEDELIJK GEW.	18.059	16.070	21.054	21.173	20.197	17.999	28.411	198.713	27.080	28.588	107.151	504.495	
VLAAMS GEWEST	99.546	96.616	134.738	140.637	136.072	117.211	166.840	1.196.562	172.629	166.380	492.550	2.919.781	
WAALS GEWEST	61.178	59.338	77.591	78.985	82.800	69.133	90.913	656.448	93.072	100.143	308.822	1.678.423	
WAARVAN DUITSTALIGE GEMEENS.	1.285	1.231	1.610	1.521	1.484	1.320	2.153	13.846	2.005	1.955	5.614	34.024	
PROV. ANTWERPEN	28.385	27.423	37.447	37.824	35.788	31.664	46.162	333.123	47.590	46.693	141.636	813.735	
ARR. ANTWERPEN	16.646	15.764	21.168	21.049	19.665	17.569	25.838	190.844	28.087	28.145	89.014	473.789	
ARR. MECHELEN	4.823	4.654	6.522	6.653	6.601	5.768	8.376	61.206	9.000	8.842	27.579	150.024	
ARR. TURNHOUT	6.916	7.005	9.757	10.122	9.522	8.327	11.948	81.073	10.503	9.706	25.043	189.922	
BRABANT	40.400	38.128	51.268	52.412	51.201	43.828	63.165	475.440	65.441	65.809	214.903	1.161.995	
ARR. BRUSSEL-HOOFDSTAD	18.059	16.070	21.054	21.173	20.197	17.999	28.411	198.713	27.080	28.588	107.151	504.495	
ARR. HALLE-VILVOORDE	9.072	9.118	12.497	12.837	12.665	10.670	14.504	115.378	16.965	15.997	44.512	274.215	
ARR. LEUVEN	7.124	6.793	9.604	10.027	9.636	8.138	11.851	92.455	12.702	12.704	38.007	219.041	
ARR. NIJVEL	6.145	6.147	8.113	8.375	8.703	7.021	8.399	68.894	8.694	8.520	25.233	164.244	
HENEGOUWEN	23.297	22.633	29.518	30.901	32.667	27.642	36.085	256.717	36.338	40.333	126.117	662.248	
ARR. AAT	1.285	1.238	1.675	1.847	1.908	1.615	2.081	15.050	2.208	2.525	7.860	39.292	
ARR. CHARLEROI	7.988	7.658	9.689	10.093	10.750	9.377	12.230	86.146	12.234	13.681	42.008	221.854	
ARR. BERGEN	4.549	4.410	5.932	6.250	6.623	5.403	7.140	51.576	7.018	8.033	24.934	131.868	
ARR. MOESKROEN	1.283	1.274	1.701	1.826	1.937	1.582	2.003	13.866	2.063	2.167	7.067	36.769	
ARR. ZINNIK	3.092	2.996	3.842	4.068	4.166	3.568	4.726	34.157	4.777	5.025	16.167	86.584	
ARR. THUIN	2.639	2.623	3.454	3.446	3.659	3.027	3.874	28.736	4.027	4.481	13.620	73.586	
ARR. DOORNIK	2.461	2.434	3.225	3.371	3.624	3.070	4.031	27.186	4.011	4.421	14.461	72.295	
PROV. LUIK	18.527	17.663	23.260	22.947	24.335	20.433	27.864	202.674	29.788	31.565	96.927	515.983	
ARR. HOEI	1.750	1.795	2.276	2.265	2.382	1.918	2.526	18.935	2.650	2.876	8.814	48.187	
ARR. LUIK	10.464	9.902	12.945	13.144	14.157	11.969	16.390	120.578	18.196	19.438	58.959	306.142	
ARR. VERVIERS	5.168	4.878	6.569	6.101	6.276	5.315	7.382	50.301	7.072	7.250	22.847	129.159	
ARR. BORGWORM	1.145	1.088	1.470	1.437	1.520	1.231	1.566	12.860	1.870	2.001	6.307	32.495	
LIMBURG	13.651	13.324	19.512	20.645	19.392	16.361	23.477	161.604	20.647	18.861	46.361	373.835	
ARR. HASSELT	6.568	6.341	9.463	10.202	9.420	7.875	11.372	79.008	10.296	9.442	23.068	183.055	
ARR. MAASEIK	3.971	3.992	5.568	5.779	5.329	4.339	6.499	43.588	5.379	4.692	10.636	99.772	
ARR. TONGEREN	3.112	2.991	4.481	4.664	4.643	4.147	5.606	39.008	4.972	4.727	12.657	91.008	
LUXEMBURG	4.834	4.829	6.094	6.148	6.084	4.899	6.789	44.126	6.345	6.939	21.285	118.372	
ARR. AARLEN	971	952	1.183	1.211	1.110	966	1.505	10.002	1.359	1.461	4.080	24.800	
ARR. BASTENAKEN	821	837	1.016	1.016	1.009	845	1.158	6.939	1.030	1.069	3.324	19.064	
ARR. MARCHE-EN-FAMENNE	1.033	986	1.303	1.191	1.249	988	1.340	8.725	1.280	1.386	4.298	23.779	
ARR. NEUFCHATEAU	1.066	1.126	1.408	1.463	1.452	1.189	1.551	9.846	1.415	1.627	5.234	27.377	
ARR. VIRTON	943	928	1.184	1.267	1.264	911	1.235	8.614	1.261	1.396	4.349	23.352	
PROV. NAMEN	8.375	8.066	10.606	10.614	11.011	9.138	11.776	84.037	11.907	12.786	39.260	217.576	
ARR. DINANT	1.866	1.835	2.402	2.437	2.410	2.049	2.659	17.710	2.731	2.824	9.103	48.026	
ARR. NAMEN	5.342	5.139	6.753	6.750	7.075	5.745	7.508	54.766	7.515	8.140	24.839	139.572	
ARR. PHILIPPEVILLE	1.167	1.092	1.451	1.427	1.526	1.344	1.609	11.561	1.661	1.822	5.318	29.978	
PROV. OOST-VLAANDEREN	21.980	21.188	29.837	32.321	32.079	27.462	39.158	273.525	40.841	38.788	121.027	678.206	
ARR. AALST	3.951	3.841	5.508	6.090	6.093	5.262	7.606	53.209	8.405	8.003	23.422	131.390	
ARR. DENDERMONDE	3.017	2.876	4.220	4.476	4.559	3.822	5.351	37.605	5.458	5.131	15.366	91.881	
ARR. EEKLO	1.224	1.152	1.696	1.835	2.017	1.684	2.279	15.523	2.449	2.313	7.353	39.525	
ARR. GENT	8.295	7.839	10.680	11.503	11.218	9.759	14.376	100.960	14.769	14.145	45.632	249.176	
ARR. OUDENAARDE	1.772	1.800	2.580	2.782	2.716	2.218	3.090	21.663	3.557	3.477	11.530	57.185	
ARR. SINT-NIKLAAS	3.721	3.680	5.153	5.635	5.476	4.717	6.456	44.565	6.203	5.719	17.724	109.049	
PROV. WEST-VLAANDEREN	19.334	18.770	25.841	26.983	26.512	22.916	31.688	220.477	33.884	33.337	101.007	560.749	
ARR. BRUGGE	4.333	4.316	5.973	6.118	6.245	5.408	7.505	54.309	8.056	7.844	24.312	134.419	
ARR. DIKSMUIDE	892	841	1.109	1.193	1.123	968	1.390	8.957	1.346	1.495	4.213	23.527	
ARR. IEPER	1.963	1.895	2.680	2.638	2.672	2.275	2.892	19.625	3.008	3.188	9.719	52.555	
ARR. KORTRIJK	4.930	4.853	6.611	7.146	6.761	5.851	8.119	55.842	8.214	8.063	23.413	139.803	
ARR. OOSTENDE	2.265	2.137	2.912	2.959	2.962	2.713	3.764	27.357	4.577	4.483	14.628	70.757	
ARR. ROESSELAERE	2.501	2.272	3.331	3.489	3.359	2.870	4.103	27.402	4.353	3.964	11.794	69.438	
ARR. TIELT	1.536	1.541	2.047	2.224	2.188	1.803	2.436	16.806	2.575	2.489	7.379	43.024	
ARR. VEURNE	914	915	1.178	1.216	1.202	1.028	1.479	10.179	1.755	1.811	5.549	27.226	



N.I.S. VOLKS- EN WONINGTELLING VAN 1991	TABEL OO.10 A V										BLZ.	1.-	ALLE ADMINISTRA- TIEVE EENHEDEN
	BEVOLKING PER GESLACHT EN LEEFTIJDGROEP - VROUWELIJKE BEVOLKING -												
WOONPLAATS	LEEFTIJDGROEP											ALGE- MEEN TOTAAL	
	0-2 JAAR	3-5 JAAR	6-9 JAAR	10-13 JAAR	14-17 JAAR	18-20 JAAR	21-24 JAAR	25-54 JAAR	55-59 JAAR	60-64 JAAR	65 JAAR EN MEER		
HET RIJK	178.783	172.024	233.383	240.795	239.069	204.343	286.164	2.051.723	292.781	295.111	908.523	5.102.699	
PROV. ANTWERPEN	28.385	27.423	37.447	37.824	35.788	31.664	46.162	333.123	47.590	46.693	141.636	813.735	
ARR. ANTWERPEN	16.646	15.764	21.168	21.049	19.665	17.569	25.838	190.844	28.087	28.145	89.014	473.789	
AARTSELAAR	235	249	357	338	408	329	434	3.412	356	243	825	7.186	
ANTWERPEN	8.128	7.337	9.689	9.522	8.736	8.236	13.109	92.783	14.872	15.468	54.361	242.241	
BOECHOUT	222	211	264	298	263	236	337	2.360	297	284	882	5.654	
BOOM	212	210	247	250	245	225	405	2.629	437	473	1.801	7.134	
BORSBEEK	212	171	249	208	189	159	332	2.321	262	239	709	5.051	
BRASSCHAAT	651	684	909	922	896	710	961	7.616	1.026	947	2.498	17.820	
BRECHT	459	440	605	521	511	430	562	4.661	526	504	1.176	10.395	
EDEGEM	417	379	514	536	527	464	681	5.008	850	754	1.733	11.863	
ESSEN	299	310	389	418	350	309	437	2.983	375	344	1.037	7.251	
HEMIKSEM	127	152	209	187	212	155	248	1.909	313	322	878	4.712	
HOVE	121	147	260	257	243	182	196	1.644	231	226	594	4.101	
KALMTHOUT	295	294	444	385	453	364	445	3.300	427	401	1.198	8.006	
KAPellen	430	445	563	574	526	487	637	5.227	728	664	2.052	12.333	
KONTICH	364	354	503	540	465	371	511	4.076	554	500	1.170	9.408	
LINT	177	166	215	197	176	146	193	1.536	146	129	384	3.465	
MALLE	236	208	332	383	338	273	364	2.627	340	282	774	6.157	
MORTSEL	507	478	583	576	544	443	744	5.274	835	927	2.460	13.371	
NIEL	134	112	153	153	132	147	212	1.454	305	274	911	3.987	
RANST	272	340	440	431	434	348	415	3.526	378	412	999	7.995	
RUMST	220	241	319	324	310	261	353	2.916	416	408	1.155	6.923	
SCHELLE	115	101	141	145	181	144	188	1.526	198	208	546	3.493	
SCHILDE	346	311	451	480	449	433	500	4.037	619	588	1.277	9.491	
SCHOTEN	519	518	663	712	671	595	856	6.535	1.060	1.049	2.690	15.868	
STABROEK	289	318	455	515	424	325	483	3.830	350	323	893	8.205	
WIJNEGEM	136	131	210	191	162	147	205	1.709	262	288	927	4.368	
WOMMELGEM	228	203	281	283	252	246	305	2.476	318	325	875	5.792	
WUUSTWEZEL	361	362	420	428	396	355	447	3.216	347	346	838	7.516	
ZANDHOVEN	237	227	305	325	268	254	293	2.349	270	259	702	5.489	
ZOERSEL	344	328	516	524	524	425	471	4.046	475	421	1.145	9.219	
ZWIJNDRECHT	353	337	482	426	380	370	514	3.858	514	537	1.524	9.295	
ARR. MECHELEN	4.823	4.654	6.522	6.653	6.601	5.768	8.376	61.206	9.000	8.842	27.579	150.024	
BERLAAR	151	154	223	216	211	175	271	2.008	323	304	908	4.944	
BONHEIDEN	190	194	290	285	306	282	351	2.636	422	393	1.216	6.565	
BORNEM	301	286	456	492	454	392	529	4.023	542	504	1.513	9.492	
DUFFEL	271	248	373	327	353	284	417	3.164	476	473	1.613	7.999	
HEIST-OP-DEN-BERG	509	515	772	755	773	698	1.058	7.572	1.066	987	2.845	17.550	
LIER	523	461	632	661	608	557	906	6.418	970	1.012	3.285	16.033	
MECHELEN	1.343	1.280	1.657	1.599	1.584	1.449	2.170	15.153	2.291	2.367	7.920	38.813	
NIJLEN	298	289	432	491	509	405	543	4.219	568	509	1.430	9.693	
PUTTE	208	212	302	335	342	282	440	3.112	428	444	1.225	7.330	
PUURS	246	251	341	376	370	293	406	3.136	449	432	1.229	7.529	
SINT-AMANDS	97	130	158	172	159	151	201	1.471	215	193	646	3.593	
SINT-KATELJNE-WAVER	329	290	419	453	444	393	494	3.806	543	520	1.570	9.261	
WILLEBROEK	357	344	467	491	488	407	590	4.488	707	704	2.179	11.222	
ARR. TURNHOUT	6.916	7.005	9.757	10.122	9.522	8.327	11.948	81.073	10.503	9.706	25.043	189.922	
ARENDONK	196	207	280	263	287	272	400	2.285	259	263	775	5.487	
BAARLE-HERTOG	44	33	47	51	43	51	70	425	53	50	165	1.032	
BALen	310	304	436	445	454	398	567	3.906	561	488	1.265	9.134	
BEERSE	298	281	391	399	417	314	434	3.047	344	295	761	6.981	
DESSSEL	147	133	212	239	188	179	284	1.745	245	213	479	4.064	
GEEL	546	555	764	802	775	689	1.001	6.758	930	898	2.430	16.148	
GROBBENDONK	163	171	259	262	250	220	301	2.048	270	254	640	4.838	
HERENTALS	432	416	591	625	588	460	683	5.260	705	714	1.891	12.365	
HERENTHOUT	131	122	190	196	213	175	229	1.683	211	169	510	3.829	
HERSELT	192	214	289	305	255	242	332	2.697	364	392	900	6.182	
HOOGSTRATEN	359	358	416	423	400	349	530	3.216	391	361	949	7.752	
HULSHOUT	119	136	153	163	156	150	233	1.669	233	209	496	3.717	
KASTERLEE	339	335	462	477	439	369	503	3.448	400	382	766	7.920	
LAARDAL	238	236	338	391	354	311	442	3.045	355	368	944	7.022	
LILLE	305	316	409	383	387	292	426	2.832	333	303	735	6.721	
MEERHOUT	149	173	266	228	195	161	284	1.890	269	235	666	4.516	

WOONPLAATS	LEEFTIJDSGROEP											ALGE- MEEN TOTAAL
	0-2 JAAR	3-5 JAAR	6-9 JAAR	10-13 JAAR	14-17 JAAR	18-20 JAAR	21-24 JAAR	25-54 JAAR	55-59 JAAR	60-64 JAAR	65 JAAR EN MEER	
MERKSPAS	167	159	237	249	227	171	195	1.529	153	146	321	3.554
MOL	485	530	743	770	695	647	976	6.455	947	899	2.130	15.277
OLEN	192	209	309	327	268	247	324	2.245	266	232	561	5.180
OUD-TURNHOUT	221	222	286	361	367	293	351	2.563	316	253	563	5.796
RAVELS	230	258	332	298	289	271	334	2.393	312	292	705	5.714
RETIE	162	153	257	275	230	190	325	1.916	219	212	475	4.414
RIJKEVORSEL	198	192	252	248	286	235	333	2.023	234	221	514	4.736
TURNHOUT	667	630	860	847	783	792	1.262	8.026	1.169	1.040	3.220	19.296
VORSELAAR	139	125	213	223	162	150	188	1.456	187	164	459	3.466
VOSSLAAR	177	180	245	264	260	233	325	2.054	283	196	452	4.669
WESTERLO	310	357	520	608	554	466	616	4.459	494	457	1.271	10.112
<b>BRABANT</b>	<b>40.400</b>	<b>38.128</b>	<b>51.268</b>	<b>52.412</b>	<b>51.201</b>	<b>43.828</b>	<b>63.165</b>	<b>475.440</b>	<b>65.441</b>	<b>65.809</b>	<b>214.903</b>	<b>1.161.995</b>
ARR. BRUSSEL-HOOFDSTAD	18.059	16.070	21.054	21.173	20.197	17.999	28.411	198.713	27.080	28.588	107.151	504.495
ANDERLECHT	1.632	1.409	1.897	1.898	1.872	1.675	2.688	17.114	2.819	2.931	10.210	46.145
OUDEGEM	483	439	614	592	537	482	750	6.236	916	1.036	3.639	15.724
SINT-AGATHA-BERCHEM	302	288	381	362	311	320	476	3.931	629	597	2.306	9.903
BRUSSEL	2.721	2.501	3.263	3.145	3.006	2.704	4.011	27.727	3.569	3.632	13.608	69.887
ETTERBEEK	712	582	785	781	731	699	1.241	8.491	1.039	1.153	4.867	21.081
EVERE	527	485	577	585	597	480	783	6.308	988	1.070	3.386	15.786
VORST	885	812	1.056	1.025	1.017	832	1.267	9.655	1.316	1.437	5.427	24.729
GANSHOREN	324	265	314	318	345	325	500	4.213	719	819	3.149	11.291
ELSENE	1.252	946	1.190	1.197	1.147	1.281	2.727	16.351	1.717	1.869	8.405	38.082
JETTE	673	584	706	700	679	600	1.045	8.003	1.234	1.357	5.278	20.859
KOEKELBERG	306	292	333	362	303	288	497	3.216	434	489	2.029	8.549
SINT-JANS-MOLENBEEK	1.591	1.385	1.931	1.842	1.769	1.424	2.058	13.179	1.869	1.863	6.698	35.609
SINT-GILLIS	870	773	964	975	919	908	1.579	8.895	1.102	1.021	3.762	21.768
SINT-JOOST-TEN-NODE	583	496	554	633	594	561	799	4.158	433	381	1.612	10.804
SCHAARBEEK	2.266	1.924	2.644	2.769	2.561	2.194	3.267	20.667	2.596	2.642	10.189	53.719
UKKEL	1.105	1.074	1.513	1.618	1.553	1.309	1.982	15.917	2.341	2.475	9.317	40.204
WATERMAAL-BOSVOORDE	412	384	509	504	525	413	567	5.443	726	820	3.001	13.304
SINT-LAMBRECHTS-WOLUWE	764	764	982	1.005	900	832	1.267	10.923	1.467	1.678	5.949	26.531
SINT-PIETERS-WOLUWE	651	667	841	862	831	672	907	8.286	1.166	1.318	4.319	20.520
ARR. HALLE-VILVOORDE	9.072	9.118	12.497	12.837	12.665	10.670	14.504	115.378	16.965	15.997	44.512	274.215
AFFLIGEM	171	189	291	313	321	243	308	2.504	336	291	904	5.871
ASSE	452	413	570	545	673	571	811	5.888	826	796	2.282	13.827
BEERSEL	408	389	546	566	523	464	552	4.719	749	637	1.716	11.269
BEVER	24	35	52	47	38	27	45	359	41	55	187	910
DILBEEK	626	602	801	810	780	710	966	7.998	1.335	1.195	2.987	18.810
DROGENBOS	89	84	109	90	90	95	115	964	167	139	542	2.484
GALMAARDEN	118	99	164	193	158	122	186	1.492	217	207	692	3.648
GOOIK	129	131	193	237	208	174	211	1.697	261	218	622	4.081
GRIMBERGEN	519	529	644	702	721	617	870	7.191	1.080	988	2.736	16.597
HALLE	534	473	723	771	817	646	926	6.762	1.026	997	3.037	16.712
HERNE	81	102	134	146	157	145	139	1.250	172	195	562	3.083
HOILAART	195	156	250	224	227	184	206	2.091	268	265	786	4.852
KAMPENHOUT	198	175	242	273	238	181	258	2.087	290	266	813	5.021
KAPELLE-OP-DEN-BOS	159	134	206	232	209	194	253	1.845	243	231	619	4.325
KRAAINEM	203	229	299	309	288	227	329	2.678	412	450	977	6.401
LENNIK	120	137	191	197	225	163	227	1.754	297	239	634	4.184
LIEDEKERKE	160	154	231	302	275	248	381	2.462	346	323	938	5.820
LINKEBEEK	76	98	102	89	109	94	110	970	150	125	403	2.326
LONDERZEEL	292	257	375	422	452	339	502	3.615	501	469	1.342	8.566
MACHELEN	212	186	239	250	231	184	306	2.371	391	396	1.049	5.815
MEISE	287	363	494	464	422	333	437	3.869	463	418	1.097	8.647
MERCHTEM	212	229	290	305	315	309	434	2.761	385	366	1.017	6.623
OPWIJK	206	241	262	288	258	256	371	2.389	328	347	900	5.846
OVERIJSE	368	369	559	607	604	513	606	5.145	697	654	1.610	11.732
PEPINGEN	74	74	112	99	78	68	117	744	109	101	348	1.924
ROOSDAAL	157	168	244	264	232	231	244	2.118	302	283	872	5.115
SINT-GENESIUS-RODE	288	341	498	492	516	395	469	3.898	534	496	1.202	9.129
SINT-PIETERS-LEEUV	544	471	636	621	636	547	771	6.189	941	873	2.548	14.777
STEENOKKERZEEL	154	162	224	246	239	213	249	2.176	312	293	822	5.090
TERNAT	220	265	360	308	294	234	338	2.969	408	373	978	6.747
VILVOORDE	549	565	698	704	690	597	898	6.747	1.090	1.142	3.312	16.992

WOONPLAATS	LEEFTIJDSGROEP											ALGE- MEEN TOTAAL
	0-2 JAAR	3-5 JAAR	6-9 JAAR	10-13 JAAR	14-17 JAAR	18-20 JAAR	21-24 JAAR	25-54 JAAR	55-59 JAAR	60-64 JAAR	65 JAAR EN MEER	
WEMMEL	237	209	280	306	326	248	367	2.943	477	437	1.400	7.230
WEZEMBEEK-OPPEM	221	284	392	355	332	278	336	2.810	402	376	976	6.762
ZAVENTEM	441	456	580	561	565	496	701	5.807	879	766	2.125	13.377
ZEMST	348	349	506	499	418	324	465	4.116	530	590	1.477	9.622
ARR. LEUVEN	7.124	6.793	9.604	10.027	9.636	8.138	11.851	92.455	12.702	12.704	38.007	219.041
AARSCHOT	349	363	517	570	568	489	729	5.677	863	822	2.276	13.223
BEGIJNENDIJK	155	138	179	178	206	160	224	1.807	259	219	618	4.143
BEKKEVOORT	91	80	116	131	116	113	139	1.107	158	164	472	2.687
BERTEM	159	154	226	216	203	178	195	1.759	234	201	756	4.281
BIERBEEK	147	147	252	266	227	178	197	1.810	219	234	659	4.336
BOORTMEERBEEK	182	177	240	249	215	208	273	2.287	304	322	837	5.294
BOUTERSEM	108	113	147	156	147	127	149	1.353	171	182	637	3.290
DIEST	301	339	518	567	496	431	592	4.562	602	614	1.763	10.785
GEETBETS	101	85	119	117	119	99	166	1.189	164	175	487	2.821
GLABBEEK	65	61	85	104	117	90	110	983	161	152	453	2.381
HAACHT	219	189	296	321	300	217	318	2.593	356	348	1.004	6.161
HERENT	317	341	445	472	401	347	477	3.821	477	425	1.397	8.920
HOEGAARDEN	88	93	136	124	107	95	136	1.133	181	199	587	2.879
HOLSBEEK	128	124	201	185	177	166	178	1.608	187	222	641	3.817
HULDENBERG	143	129	212	217	198	135	172	1.654	223	239	763	4.085
KEERBERGEN	174	158	233	276	315	227	270	2.426	307	266	692	5.344
KORTENAKEN	105	97	143	144	149	135	218	1.525	253	237	633	3.639
KORTENBERG	286	272	415	422	386	307	424	3.472	435	412	1.342	8.173
LANDEN	200	200	295	301	305	249	393	3.014	476	471	1.372	7.276
LEUVEN	1.632	1.354	1.677	1.616	1.564	1.376	2.649	18.262	2.459	2.629	8.786	44.004
LINTER	87	88	136	144	162	127	194	1.335	205	200	616	3.294
LUBBEEK	204	221	296	320	381	312	322	2.700	320	307	834	6.217
OUD-HEVERLEE	162	198	281	318	290	222	269	2.164	223	237	629	4.993
ROTSelaar	215	216	344	333	293	256	315	2.708	355	390	983	6.408
SCHERPENHEUVEL-ZICHEM	273	282	418	455	422	434	573	4.503	666	628	1.750	10.404
TERVUREN	310	332	468	499	490	416	512	4.279	600	566	1.400	9.872
TIELT-WINGE	169	159	227	240	214	174	218	1.969	225	260	706	4.561
TIENEN	439	402	558	633	667	528	904	6.597	1.050	1.028	3.371	16.177
TREMELO	190	175	284	295	221	204	291	2.549	324	329	857	5.719
ZOUTLEEUW	125	106	140	158	180	138	244	1.609	245	226	686	3.857
ARR. NIJVEL	6.145	6.147	8.113	8.375	8.703	7.021	8.399	68.894	8.694	8.520	25.233	164.244
BEVEKOM	101	101	142	133	136	115	123	1.224	161	148	470	2.854
EIGENBRAKEL	561	590	795	868	963	828	788	7.311	899	798	2.265	16.666
KASTEELBRAKEL	163	161	190	181	211	165	198	1.737	250	233	643	4.132
CHASTRE	147	139	193	209	174	109	152	1.225	128	125	352	2.953
CHAUMONT-GISTOUX	193	186	240	235	252	179	196	1.920	209	188	545	4.343
COURT-SAINT-ETIENNE	164	163	211	203	196	164	192	1.612	193	188	630	3.916
GENEPIEN	250	246	318	316	350	263	305	2.679	327	374	1.061	6.489
GRAVEN	204	188	310	266	291	194	206	2.214	298	255	885	5.311
HELECINE	39	49	42	65	51	55	63	572	78	87	322	1.423
INCOURT	55	71	81	70	86	56	75	705	115	111	338	1.763
ITTER	105	95	109	102	135	119	114	1.089	140	143	463	2.614
GELDENAKEN	225	183	232	238	237	182	235	2.063	276	310	1.032	5.213
TERHULPEN	137	134	174	182	165	145	207	1.527	202	196	572	3.641
LASNE	216	248	335	372	371	299	348	2.819	329	299	766	6.402
MONT-SAINT-GUIBERT	111	114	146	124	144	94	125	1.073	112	125	364	2.532
NIJVEL	428	404	590	541	606	458	656	5.000	615	675	2.055	12.028
ORP-JAUCHE	113	92	147	148	160	125	152	1.330	192	215	690	3.364
OTTIGNIES-LOUVAIN-LA-NVE	559	535	612	656	630	543	708	4.984	479	439	1.218	11.363
PERWIJS	123	106	146	142	165	145	153	1.299	186	186	547	3.198
RAMILLIES	94	81	111	107	94	89	114	898	155	137	422	2.302
REBECQ	192	194	227	267	246	200	243	1.905	210	264	784	4.732
RIXENSART	356	361	483	509	544	446	616	4.389	679	648	1.780	10.811
TUBEKE	359	384	490	531	562	454	585	4.336	585	560	1.596	10.442
VILLERS-LA-VILLE	177	174	220	216	221	169	164	1.692	224	232	679	4.168
WALHAIN	88	92	128	120	113	91	105	995	133	121	403	2.389
WATERLOO	436	518	720	792	811	657	768	6.038	810	768	2.131	14.449
WAVER	549	538	721	782	789	677	808	6.258	709	695	2.220	14.746

N.I.S. VOLKS- EN WONINGTELLING VAN 1991	TABEL 00.10 A V BEVOLKING PER GESLACHT EN LEEFTIJDGROEP - VROUWELIJKE BEVOLKING -										BLZ. 4.-	ALLE ADMINISTRA- TIEVE EENHEDEN
	LEEFTIJDGROEP											
WOONPLAATS	0-2 JAAR	3-5 JAAR	6-9 JAAR	10-13 JAAR	14-17 JAAR	18-20 JAAR	21-24 JAAR	25-54 JAAR	55-59 JAAR	60-64 JAAR	65 JAAR EN MEER	
<b>HENEGOUWEN</b>	23.297	22.633	29.518	30.901	32.667	27.642	36.085	256.717	36.338	40.333	126.117	662.248
ARR. AAT	1.285	1.238	1.675	1.847	1.908	1.615	2.081	15.050	2.208	2.525	7.860	39.292
AAT	422	357	476	550	610	528	679	4.831	660	766	2.504	12.383
BELOEIL	185	199	261	320	298	280	347	2.533	378	424	1.387	6.612
BERNISSART	221	199	291	303	302	248	324	2.231	338	373	1.023	5.853
BRUGELETTE	50	60	95	82	79	76	95	668	88	104	270	1.667
CHIEVRES	89	98	120	127	137	120	158	1.157	176	197	602	2.981
ELZELE	98	98	100	132	126	101	139	1.040	159	190	604	2.787
VLOESBERG	50	58	67	67	70	67	77	558	86	110	368	1.578
FRASNES-LEZ-ANVAING	170	169	265	266	286	195	262	2.032	323	361	1.102	5.431
ARR. CHARLEROI	7.988	7.658	9.689	10.093	10.750	9.377	12.230	86.146	12.234	13.681	42.008	221.854
AISEAU-PRESLES	223	235	290	330	282	214	278	2.282	348	347	798	5.627
CHAPELLE-LEZ-HERLAIMONT	276	300	308	340	343	344	467	2.935	387	449	1.259	7.408
CHARLEROI	3.765	3.515	4.423	4.623	4.980	4.477	6.103	41.157	6.112	6.890	21.864	107.909
CHATELET	667	614	821	858	931	832	1.041	7.435	1.065	1.199	3.556	19.019
COURCELLES	587	527	668	700	810	607	825	5.892	789	923	2.943	15.271
FARCIENNES	265	252	358	355	328	275	364	2.348	318	353	979	6.195
FLEURUS	415	427	559	542	584	532	612	4.602	606	680	2.080	11.639
FONTAINE-L'EVEQUE	320	310	399	447	490	426	503	3.506	548	568	1.672	9.189
GERPINNES	199	214	236	287	314	261	319	2.530	348	311	885	5.904
LES BONS VILLERS	173	164	216	221	214	176	222	1.680	208	223	763	4.260
MANTAGE	435	393	563	518	583	475	602	4.304	565	643	1.991	11.072
MONTIGNIES-LE-TILLEUL	180	166	209	213	212	199	230	2.091	317	382	1.092	5.291
PONT-A-CELLES	276	320	339	392	384	343	380	3.244	403	455	1.331	7.867
SENEFFE	207	221	300	267	295	216	284	2.140	220	258	795	5.203
ARR. BERGEN	4.549	4.410	5.932	6.250	6.623	5.403	7.140	51.576	7.018	8.033	24.934	131.868
BOUSSU	392	343	451	539	571	415	559	4.137	577	705	2.043	10.732
COLFONTAINE	410	402	505	530	625	490	673	4.235	584	682	2.134	11.270
DOUR	306	328	399	436	458	362	443	3.253	481	589	1.995	9.050
FRAMERIES	384	350	495	519	551	473	578	4.203	589	734	2.356	11.232
HENSIES	119	144	157	217	199	153	187	1.373	188	213	526	3.476
HONNELLES	88	96	93	109	124	115	133	946	172	161	482	2.519
JURBEKE	136	148	206	212	226	160	168	1.893	204	232	727	4.312
LENS	61	69	88	96	93	72	97	713	108	122	379	1.898
BERGEN	1.695	1.609	2.188	2.227	2.311	2.012	2.840	19.432	2.479	2.806	8.778	48.377
QUAREGNON	366	309	491	492	539	416	529	3.890	562	655	1.866	10.115
QUEVVY	105	117	158	171	180	165	183	1.484	219	233	706	3.721
QUIEVRAIN	106	123	177	153	183	151	199	1.368	189	203	719	3.571
SAINT-GHISLAIN	381	372	524	549	563	419	551	4.649	666	698	2.223	11.595
ARR. MOESKROEN	1.283	1.274	1.701	1.826	1.937	1.582	2.003	13.866	2.063	2.167	7.067	36.769
KOMEN-WAASTEN	314	326	440	454	475	397	494	3.463	512	533	1.677	9.085
MOESKROEN	969	948	1.261	1.372	1.462	1.185	1.509	10.403	1.551	1.634	5.390	27.684
ARR. ZINNIK	3.092	2.996	3.842	4.068	4.166	3.568	4.726	34.157	4.777	5.025	16.167	86.584
'S GRAVENBRAKEL	334	347	441	474	439	368	487	3.683	503	497	1.607	9.180
ECAUSSINNES	176	158	211	240	235	202	239	1.885	286	281	950	4.863
EDINGEN	170	162	230	232	271	213	259	2.123	281	280	991	5.212
LA LOUVIERE	1.447	1.398	1.719	1.802	1.842	1.697	2.280	15.457	2.162	2.305	7.361	39.470
LE ROEULX	148	129	175	188	203	168	210	1.622	222	217	698	3.980
LESSEN	263	237	314	348	328	299	421	3.067	510	547	1.970	8.304
OPZULLIK	107	108	177	171	158	108	157	1.395	175	194	479	3.229
ZINNIK	447	457	575	613	690	513	673	4.925	638	704	2.111	12.346
ARR. THUIN	2.639	2.623	3.454	3.446	3.659	3.027	3.874	28.736	4.027	4.481	13.620	73.586
ANDERLUES	205	200	257	265	279	204	300	2.247	352	378	1.203	5.890
BEAUMONT	115	127	188	162	198	131	156	1.202	179	186	549	3.193
BINCHE	591	560	702	728	737	723	946	6.575	950	1.117	3.379	17.008
CHIMAY	199	196	290	265	266	222	291	1.807	241	286	828	4.891
ERQUELINNES	195	180	249	240	252	207	257	1.889	283	317	947	5.016
ESTINNES	134	120	178	186	224	157	185	1.461	196	208	607	3.656
FROIDCHAPELLE	62	65	84	67	76	51	71	515	69	86	283	1.429
HAM-SUR-HEURE-NALINNES	224	236	313	302	320	259	296	2.646	357	365	1.090	6.408
LOBBES	91	106	142	144	136	100	113	1.123	139	174	459	2.727
MERBES-LE-CHATEAU	77	78	83	100	103	84	113	789	110	114	357	2.008

N.I.S. VOLKS- EN WONINGTELLING VAN 1991	TABEL OO.10 A V											BLZ. 5.-	ALLE ADMINISTRA- TIEVE EENHEDEN
	BEVOLKING PER GESLACHT EN LEEFTIJDGROEP - VROUWELIJKE BEVOLKING -												
WOONPLAATS	LEEFTIJDGROEP											ALGE- MEEN TOTAAL	
	0-2 JAAR	3-5 JAAR	6-9 JAAR	10-13 JAAR	14-17 JAAR	18-20 JAAR	21-24 JAAR	25-54 JAAR	55-59 JAAR	60-64 JAAR	65 JAAR EN MEER		
MOMIGNIES	115	98	126	126	143	107	170	942	136	168	438	2.569	
MORLANWELZ	305	311	382	390	451	374	493	3.644	491	579	1.858	9.278	
SIVRY-RANCE	90	85	124	97	117	89	102	853	133	132	415	2.237	
THUIN	236	261	336	374	357	319	381	3.043	391	371	1.207	7.276	
ARR. DOORNIK	2.461	2.434	3.225	3.371	3.624	3.070	4.031	27.186	4.011	4.421	14.461	72.295	
ANTOING	138	124	174	181	204	161	239	1.431	241	214	834	3.941	
BRUNEHAUT	125	140	175	174	181	156	212	1.377	227	242	793	3.802	
CELLES	93	91	122	142	148	109	127	1.002	152	169	570	2.725	
ESTAIMPUIS	195	179	226	236	240	210	256	1.865	285	304	870	4.866	
LEUZE-EN-HAINAUT	218	212	281	297	346	298	369	2.502	366	417	1.341	6.647	
MONT-DE-L'ENCLUS	57	36	61	79	77	57	93	557	97	86	327	1.527	
PECO	71	73	103	134	141	109	125	977	139	170	538	2.580	
PERUWELZ	299	286	412	375	442	329	483	3.232	439	539	1.646	8.482	
RUMES	83	86	132	147	127	107	131	986	151	163	505	2.618	
DOORNIK	1.182	1.207	1.539	1.606	1.718	1.534	1.996	13.257	1.914	2.117	7.037	35.107	
PROV. LUIK	18.527	17.663	23.260	22.947	24.335	20.433	27.864	202.674	29.788	31.565	96.927	515.983	
ARR. HOEI	1.750	1.795	2.276	2.265	2.382	1.918	2.526	18.935	2.650	2.876	8.814	48.187	
AMAY	216	228	269	290	317	287	354	2.580	396	398	1.280	6.615	
ANTHISNES	76	80	84	101	94	60	70	744	110	120	287	1.826	
BURDINNE	37	36	53	57	57	42	62	476	73	79	249	1.221	
CLAVIER	75	96	100	101	109	80	99	732	97	115	326	1.930	
ENGIS	109	102	128	125	146	114	190	1.180	158	172	503	2.927	
FERRIERES	80	103	98	111	87	66	80	766	108	128	349	1.976	
HAMOIR	54	62	91	95	70	75	84	652	114	97	329	1.723	
HERON	77	75	90	84	104	82	93	743	104	105	370	1.927	
HOEI	294	285	407	394	434	385	583	3.525	519	605	2.055	9.486	
MARCHIN	109	101	137	106	135	96	128	971	126	152	375	2.436	
MODAVE	84	71	84	73	78	53	90	670	87	102	261	1.653	
NANDRIN	100	99	124	113	117	79	71	993	114	109	299	2.218	
OUFFET	52	45	58	60	60	51	61	484	49	78	199	1.197	
TINLOT	43	37	55	55	63	29	42	410	53	37	163	987	
VERLAINE	65	61	93	79	89	54	66	630	77	74	227	1.515	
VILLERS-LE-BOUILLET	89	97	136	141	125	114	144	1.033	128	122	435	2.564	
WANZE	190	217	269	280	297	251	309	2.346	337	383	1.107	5.986	
ARR. LUIK	10.464	9.902	12.945	13.144	14.157	11.969	16.390	120.578	18.196	19.438	58.959	306.142	
ANS	464	454	597	635	682	540	774	5.832	832	934	2.587	14.331	
AWANS	144	154	185	200	228	164	190	1.706	233	215	643	4.062	
AYWAILLE	183	172	229	211	249	197	249	1.802	269	261	852	4.674	
BITSINGEN	161	143	180	194	190	165	203	1.646	219	261	689	4.051	
BEYNE-HEUSAY	211	185	253	239	291	242	313	2.367	344	350	1.003	5.798	
BLEGNY	203	226	301	325	348	274	306	2.533	286	275	791	5.868	
CHAUDFONTAINE	312	343	487	453	508	437	549	4.221	700	671	1.914	10.595	
COMBLAIN-AU-PONT	95	99	133	113	135	101	130	1.036	142	155	485	2.624	
DALHEM	120	112	164	167	161	119	151	1.242	145	159	373	2.913	
ESNEUX	227	228	310	309	285	250	309	2.635	391	403	1.238	6.585	
FLEMALLE	446	440	559	536	644	521	742	5.400	918	1.018	2.573	13.797	
FLERON	269	284	408	390	458	354	450	3.368	483	517	1.374	8.355	
GRACE-HOLLOGNE	424	392	557	561	602	489	605	4.620	638	664	1.784	11.336	
HERSTAL	584	602	727	832	888	732	982	7.315	1.228	1.325	3.779	18.994	
JUPRELLE	135	149	191	208	220	153	187	1.646	209	190	599	3.887	
LUIK	3.439	3.020	3.695	3.797	4.113	3.681	5.714	38.909	6.124	6.725	22.987	102.204	
NEUPRE	144	126	194	236	222	210	225	1.990	269	232	617	4.465	
OUPEVE	432	421	605	618	659	533	607	5.008	655	687	1.862	12.087	
SAINT-NICOLAS	464	406	539	573	597	475	674	4.825	787	851	2.208	12.399	
SERAING	1.038	1.003	1.309	1.248	1.361	1.235	1.709	12.302	1.994	2.140	6.622	31.961	
SOUMAGNE	255	269	389	333	371	314	352	2.911	349	365	995	6.903	
SPRIMONT	243	220	288	304	267	228	268	2.276	293	295	983	5.665	
TROOZ	134	141	182	189	215	154	210	1.544	205	266	638	3.878	
WEZET	337	313	463	473	463	401	491	3.444	483	479	1.363	8.710	
ARR. VERVIERS	5.168	4.878	6.569	6.101	6.276	5.315	7.382	50.301	7.072	7.250	22.847	129.159	
AMEL	95	79	104	100	120	114	175	870	155	128	368	2.308	
AUBEL	86	77	96	93	91	87	115	700	95	84	305	1.829	
BAELEN	69	92	90	75	85	62	109	712	88	89	219	1.690	
BULLINGEN	90	105	117	126	133	115	173	982	130	133	446	2.550	

N.I.S. VOLKS- EN WONINGTELLING VAN 1991	TABEL OO.10 A V BEVOLKING PER GESLACHT EN LEEFTIJDGROEP - VROUWELIJKE BEVOLKING -										ALLE ADMINISTRATIEVE EENHEDEN	
	BLZ. 6.-											
WOONPLAATS	LEEFTIJDGROEP											ALGEMEEN TOTAAL
	0-2 JAAR	3-5 JAAR	6-9 JAAR	10-13 JAAR	14-17 JAAR	18-20 JAAR	21-24 JAAR	25-54 JAAR	55-59 JAAR	60-64 JAAR	65 JAAR EN MEER	
BURG-REULAND	74	73	75	82	107	98	130	663	94	111	322	1.829
BUTGENBACH	115	85	112	118	108	96	178	998	171	130	380	2.491
DISON	310	282	360	358	381	323	411	2.629	368	407	1.243	7.072
EUPEN	289	292	378	346	341	306	528	3.544	557	535	1.757	8.873
HERVE	354	287	481	442	502	368	414	3.244	378	366	1.118	7.954
JALHAY	128	169	180	163	170	118	157	1.315	164	155	424	3.143
KELMIS	174	148	247	210	208	171	295	2.140	292	280	656	4.821
LIERNEUX	62	37	90	74	84	58	75	561	107	92	304	1.544
LIMBURG	92	90	140	138	125	127	158	1.015	145	150	511	2.691
LONTZEN	98	94	107	131	117	106	123	957	102	106	312	2.253
MALMEDY	193	191	263	222	225	229	324	2.073	333	317	973	5.343
OLNE	65	56	79	94	128	63	77	727	79	83	224	1.675
PEPINSTER	176	178	229	217	255	191	247	1.769	236	256	841	4.595
PLOMBIERES	203	188	235	194	200	153	231	1.786	227	254	658	4.329
RAEREN	170	172	212	206	165	146	270	2.034	259	243	647	4.524
SANKT-VITH	180	183	258	202	185	168	281	1.658	245	289	726	4.375
SPA	189	192	225	208	209	200	289	1.972	293	336	1.221	5.334
STAVELLOT	131	108	154	157	171	123	152	1.241	145	185	604	3.171
STOUMONT	52	51	67	67	52	34	55	486	63	96	293	1.316
THEUX	215	232	299	265	267	215	276	2.033	272	223	825	5.122
THIMISTER-CLERMONT	104	111	164	147	119	107	118	879	89	98	252	2.188
TROIS-PONTS	55	41	57	54	50	44	71	416	63	73	238	1.162
VERVIERS	1.104	997	1.346	1.248	1.343	1.177	1.562	10.093	1.529	1.634	5.806	27.839
WEISMES	138	94	154	148	131	126	164	1.136	188	164	491	2.934
WELKENRAEDT	157	174	250	216	204	190	224	1.668	205	233	683	4.204
ARR. BORGWORM	1.145	1.088	1.470	1.437	1.520	1.231	1.566	12.860	1.870	2.001	6.307	32.495
BERLOZ	48	40	45	52	53	45	59	464	75	59	254	1.194
BRAIVES	103	84	122	117	124	79	118	957	154	162	513	2.533
CRISNEE	30	31	44	41	55	48	60	512	67	68	202	1.158
DONCEEL	37	49	56	63	56	39	49	492	51	69	198	1.159
FAIMES	47	56	61	69	79	51	68	592	72	90	246	1.431
FEXHE-LE-HAUT-CLOCHER	64	58	66	74	65	52	49	552	93	80	244	1.397
GEER	52	52	66	57	58	54	72	479	63	60	224	1.237
HANNUIT	214	196	278	260	299	238	313	2.370	350	364	1.269	6.151
LIJSEM	45	42	61	57	63	53	57	526	91	85	304	1.384
OERLE	55	44	79	78	103	73	81	637	84	95	293	1.622
REMICOURT	79	79	98	108	113	94	108	915	131	150	454	2.329
SAINT-GEORGES-SUR-MEUSE	128	110	159	158	146	144	170	1.357	190	221	631	3.414
BORGWORM	200	196	301	252	263	232	323	2.647	393	438	1.288	6.533
WASSEIGES	43	51	34	51	43	29	39	360	56	60	187	953
LIMBURG	13.651	13.324	19.512	20.645	19.392	16.361	23.477	161.604	20.647	18.861	46.361	373.835
ARR. HASSELT	6.568	6.341	9.463	10.202	9.420	7.875	11.372	79.008	10.296	9.442	23.068	183.055
AS	120	118	189	205	185	131	216	1.470	172	153	357	3.316
BERINGEN	721	719	1.096	1.189	1.037	777	1.101	7.791	941	923	1.915	18.210
DIEPENBEEK	254	290	416	465	424	395	550	3.649	430	320	767	7.960
GENK	1.273	1.203	1.736	1.893	1.710	1.470	2.051	12.706	1.715	1.543	3.369	30.669
GINGELOM	99	100	141	171	142	141	191	1.508	238	216	732	3.679
HALEN	120	110	194	176	177	150	218	1.617	234	249	602	3.847
HAM	129	146	238	230	209	182	282	1.887	250	244	520	4.317
HASSELT	1.139	998	1.529	1.744	1.515	1.375	2.004	14.637	2.058	1.917	5.154	34.070
HERK-DE-STAD	172	183	270	283	298	233	331	2.353	286	259	754	5.422
HEUSDEN-ZOLDER	568	568	802	926	826	682	898	6.051	798	649	1.304	14.072
LEOPOLDSBURG	276	257	367	374	294	279	409	2.852	424	417	919	6.868
LUMMEN	230	205	355	301	304	241	363	2.756	335	302	809	6.201
NIEUWERKERKEN	81	76	138	152	188	127	167	1.316	151	156	387	2.939
OPGLABBEEK	138	140	216	233	248	177	287	1.850	198	137	305	3.929
SINT-FRUIDEN	570	567	769	786	868	710	1.105	8.062	1.100	1.094	3.117	18.748
TESSENDERLO	259	241	359	412	367	324	461	3.185	387	353	868	7.216
ZONHOVEN	317	302	469	468	436	369	573	3.930	445	389	933	8.631
ZUTENDAAL	102	118	179	194	192	112	165	1.388	134	121	256	2.961
ARR. MAASEIK	3.971	3.992	5.568	5.779	5.329	4.339	6.499	43.588	5.379	4.692	10.636	99.772
BOCHOLT	251	236	295	312	271	227	331	2.333	314	257	578	5.405
BREE	243	235	338	386	325	321	446	2.920	381	382	857	6.834
DILSEN-STOKKEM	284	314	452	503	449	386	477	3.727	453	390	951	8.386
HAMONT-ACHEL	209	238	303	297	296	264	423	2.547	352	346	823	6.098

WOONPLAATS	LEEFTIJDSGROEP											ALGE- MEEN TOTAAL
	0-2 JAAR	3-5 JAAR	6-9 JAAR	10-13 JAAR	14-17 JAAR	18-20 JAAR	21-24 JAAR	25-54 JAAR	55-59 JAAR	60-64 JAAR	65 JAAR EN MEER	
HECHTEL-EKSEL	225	190	263	269	245	192	280	2.159	304	236	519	4.882
HOUTHALEN-HELCHTEREN	587	617	870	936	788	567	873	6.048	638	551	1.094	13.569
KINROOI	219	202	273	299	279	249	396	2.319	257	214	556	5.263
LOMMEL	533	548	730	770	780	583	950	6.003	759	642	1.458	13.756
MAASEIK	374	361	577	548	533	439	676	4.647	585	529	1.230	10.499
MEEUWEN-GRUITRODE	223	246	338	352	324	286	390	2.506	288	252	461	5.666
NEERPELT	300	279	415	400	377	279	391	3.001	361	332	798	6.933
OVERPELT	218	216	282	317	308	266	387	2.467	358	304	652	5.775
PEER	305	310	432	390	354	280	479	2.911	329	257	659	6.706
ARR. TONGEREN	3.112	2.991	4.481	4.664	4.643	4.147	5.606	39.008	4.972	4.727	12.657	91.008
ALKEN	170	178	261	253	275	249	335	2.258	268	199	612	5.058
BILZEN	475	484	691	714	700	616	889	5.902	727	690	1.765	13.653
BORGLOON	153	129	214	233	254	230	276	2.125	307	308	900	5.129
HEERS	97	86	117	124	151	122	190	1.336	207	205	600	3.235
HERSTAPPE	2	1	3	3	1	2	1	20	1	6	6	46
HOESELT	149	145	215	248	254	195	233	1.879	210	209	551	4.288
KORTESSEM	148	130	218	270	216	155	225	1.708	183	152	480	3.885
LANAKEN	396	376	550	524	509	556	712	4.731	596	540	1.398	10.888
MAASMECHELEN	675	598	945	1.008	953	807	1.127	7.314	872	844	1.883	17.026
RIEMST	224	236	347	360	373	399	483	3.229	421	386	1.112	7.570
TONGEREN	431	446	647	674	726	596	807	6.270	875	910	2.590	14.972
VOEREN	93	89	118	82	83	84	117	834	137	132	325	2.094
WELLEN	99	93	155	171	148	136	211	1.402	168	146	435	3.164
LUXEBURG	4.834	4.829	6.094	6.148	6.084	4.899	6.789	44.126	6.345	6.939	21.285	118.372
ARR. AARLEN	971	952	1.183	1.211	1.110	966	1.505	10.002	1.359	1.461	4.080	24.800
AARLEN	467	446	559	547	489	479	747	4.838	636	692	1.955	11.855
ATTERT	65	80	95	101	85	61	73	658	65	73	270	1.626
AUBANGE	270	264	326	361	349	268	457	2.857	448	513	1.219	7.332
MARTELANGE	33	20	32	33	31	23	34	284	41	35	186	752
MESSANCY	136	142	171	169	156	135	194	1.365	169	148	450	3.235
ARR. BASTENAKEN	821	837	1.016	1.016	1.009	845	1.158	6.939	1.030	1.069	3.324	19.064
BASTENAKEN	276	293	363	337	370	275	402	2.336	328	286	927	6.193
BERTOEGNE	54	55	79	86	53	67	79	442	56	64	200	1.235
FAUVILLERS	48	48	47	44	36	37	46	295	55	53	131	840
GOUVY	100	81	93	116	115	97	135	754	128	137	411	2.167
HOUFFALIZE	86	92	118	114	120	81	117	755	104	144	454	2.185
SAINTE-ODE	47	46	57	58	56	40	62	390	51	55	189	1.051
VAUX-SUR-SURE	76	89	103	89	82	88	132	663	93	132	317	1.864
VIELSALM	134	133	156	172	177	160	185	1.304	215	198	695	3.529
ARR. MARCHE-EN-FAMENNE	1.033	986	1.303	1.191	1.249	988	1.340	8.725	1.280	1.386	4.298	23.779
DURBUY	185	165	230	222	215	149	256	1.645	265	284	901	4.517
EREZEE	42	55	75	51	73	49	60	439	79	59	239	1.221
HOTTON	117	119	138	111	115	106	137	840	104	116	357	2.260
LA ROCHE-EN-ARDENNE	61	57	75	89	95	88	128	687	127	150	453	2.010
MANHAY	67	50	71	61	55	47	74	449	89	97	273	1.333
MARCHE-EN-FAMENNE	348	342	462	441	461	382	464	3.039	379	415	1.258	7.991
NASSOGNE	105	100	128	97	120	88	109	827	109	128	407	2.218
RENDEUX	55	35	51	43	42	38	54	367	73	73	215	1.046
TENNEVILLE	53	63	73	76	73	41	58	432	55	64	195	1.183
ARR. NEUFCHATEAU	1.066	1.126	1.408	1.463	1.452	1.189	1.551	9.846	1.415	1.627	5.234	27.377
BERTRIX	138	194	217	218	230	170	223	1.440	191	230	713	3.964
BOUILLON	103	96	125	119	119	100	161	980	163	180	657	2.803
DAVERDISSE	27	24	35	47	32	34	39	242	52	48	180	760
HERBEUMONT	29	22	26	26	31	24	37	244	47	50	207	743
LEGLISE	62	80	82	82	80	63	100	581	89	115	326	1.660
LIBIN	95	96	115	109	109	85	118	803	97	130	376	2.133
LIBRAMONT-CHEVIGNY	175	173	257	257	276	224	291	1.703	200	212	667	4.435
NEUFCHATEAU	117	124	161	177	164	134	154	1.072	153	176	570	3.002

N.I.S. VOLKS- EN WONINGTELLING VAN 1991	TABEL OO.10 A V BEVOLKING PER GESLACHT EN LEEFTIJDGROEP - VROUWELIJKE BEVOLKING -										BLZ. 8.- ALLE ADMINISTRATIEVE EENHEDEN	
	WOONPLAATS	LEEFTIJDGROEP										ALGEMEEN TOTAAL
0-2 JAAR		3-5 JAAR	6-9 JAAR	10-13 JAAR	14-17 JAAR	18-20 JAAR	21-24 JAAR	25-54 JAAR	55-59 JAAR	60-64 JAAR	65 JAAR EN MEER	
PALISEUL	95	110	122	135	135	112	121	851	135	158	490	2.464
SAINT-HUBERT	120	112	129	150	139	124	175	1.053	173	169	538	2.882
TELLIN	47	46	58	64	55	48	55	388	46	69	209	1.085
WELLIN	58	49	81	79	82	71	77	489	69	90	301	1.446
ARR. VIRTON	943	928	1.184	1.267	1.264	911	1.235	8.614	1.261	1.396	4.349	23.352
CHINY	102	91	115	98	114	96	98	829	142	187	475	2.347
ETALLE	76	85	109	135	119	64	106	773	97	83	297	1.944
FLORENVILLE	84	96	137	144	161	112	160	986	167	190	692	2.929
HABAY	128	130	167	187	158	120	167	1.208	153	176	538	3.132
MEIX-DEVANT-VIRTON	49	40	81	78	91	60	63	497	71	87	224	1.341
MUSSON	87	82	83	92	108	78	105	727	108	115	289	1.874
ROUVROY	39	44	55	62	61	39	55	353	48	47	173	976
SAINT-LEGER	54	75	91	102	76	66	75	566	77	79	226	1.487
TINTIGNY	71	66	78	100	89	74	108	589	94	103	332	1.704
VIRTON	253	219	268	269	287	202	298	2.086	304	329	1.103	5.618
PROV. NAMEN	8.375	8.066	10.606	10.614	11.011	9.138	11.776	84.037	11.907	12.786	39.260	217.576
ARR. DINANT	1.866	1.835	2.402	2.437	2.410	2.049	2.659	17.710	2.731	2.824	9.103	48.026
ANHEE	139	134	157	181	196	134	164	1.274	196	191	653	3.419
BEAURAING	144	155	242	236	205	185	235	1.484	235	236	820	4.177
BIEVRE	58	60	73	78	80	60	88	524	81	86	313	1.501
CINEY	300	267	369	374	350	330	412	2.725	402	415	1.286	7.230
DINANT	263	230	276	319	318	282	383	2.333	366	371	1.211	6.352
GEDINNE	91	82	121	92	127	91	138	731	129	153	453	2.208
HAMOIS	127	151	176	193	168	125	161	1.143	165	148	400	2.957
HASTIERE	59	75	81	96	93	87	118	821	160	154	463	2.207
HAVELANGE	85	83	126	129	101	83	127	805	134	142	421	2.236
HOUYET	76	63	103	81	92	89	110	714	115	147	475	2.065
ONHAYE	51	63	92	69	74	63	67	570	64	83	244	1.440
ROCHFORT	228	224	279	287	324	274	325	2.175	301	313	1.018	5.748
SOMME-LEUZE	70	65	81	59	69	66	67	603	102	115	290	1.587
VRESSE-SUR-SEMOIS	40	43	40	46	42	46	80	473	102	81	363	1.356
VVOIR	135	140	186	197	171	134	184	1.335	179	189	693	3.543
ARR. NAMEN	5.342	5.139	6.753	6.750	7.075	5.745	7.508	54.766	7.515	8.140	24.839	139.572
ANDENNE	474	429	546	588	594	523	639	4.511	645	704	2.153	11.806
ASSESE	127	135	151	166	165	110	157	1.129	137	131	349	2.757
EGHEZEE	244	261	314	302	310	232	282	2.478	336	310	1.076	6.145
FERNELMONT	137	121	149	168	129	91	132	1.151	146	172	522	2.918
FLOREFFE	124	127	186	166	221	150	155	1.359	182	166	546	3.382
FOSSES-LA-VILLE	153	120	202	168	217	182	228	1.623	215	242	700	4.050
GEMBLOUX	374	365	475	462	494	404	500	3.921	507	545	1.679	9.726
GESVES	106	110	139	126	137	80	111	964	138	131	418	2.460
JEMEPE-SUR-SAMBRE	337	331	430	429	479	424	467	3.539	477	507	1.436	8.856
LA BRUYERE	175	178	221	186	200	143	177	1.531	168	171	501	3.651
METTET	217	226	255	234	265	234	281	2.032	287	322	867	5.220
NAMEN	1.928	1.851	2.512	2.552	2.582	2.166	3.104	20.962	2.914	3.303	10.298	54.172
OHEY	90	73	100	99	97	74	89	754	92	126	314	1.908
PROFONDEVILLE	200	191	295	246	258	206	267	1.941	257	213	799	4.873
SAMBREVILLE	524	483	618	669	745	601	762	5.491	832	899	2.569	14.193
SOMBREFFE	132	138	160	189	182	125	157	1.380	182	198	612	3.455
ARR. PHILIPPEVILLE	1.167	1.092	1.451	1.427	1.526	1.344	1.609	11.561	1.661	1.822	5.318	29.978
CERFONTAINE	88	80	102	94	100	78	110	751	120	149	404	2.076
COUVIN	240	219	290	297	375	299	361	2.446	378	423	1.236	6.564
DOISCHE	62	49	49	58	69	54	97	508	74	90	288	1.398
FLORENNES	221	203	293	283	259	257	284	2.097	274	303	868	5.342
PHILIPPEVILLE	133	149	183	155	175	189	206	1.439	203	224	581	3.637
VIROINVAL	107	94	128	136	123	120	156	1.013	180	200	631	2.888
WALCOURT	316	298	406	404	425	347	395	3.307	432	433	1.310	8.073



WOONPLAATS	LEEFTIJDSGROEP											ALGE- MEEN TOTAAL
	0-2 JAAR	3-5 JAAR	6-9 JAAR	10-13 JAAR	14-17 JAAR	18-20 JAAR	21-24 JAAR	25-54 JAAR	55-59 JAAR	60-64 JAAR	65 JAAR EN MEER	
PROV. OOST-VLAANDEREN	21.980	21.188	29.837	32.321	32.079	27.462	39.158	273.525	40.841	38.788	121.027	678.206
ARR. AALST	3.951	3.841	5.508	6.090	6.093	5.262	7.606	53.209	8.405	8.003	23.422	131.390
AALST	1.170	1.115	1.648	1.628	1.536	1.494	2.262	15.936	2.625	2.435	7.140	38.989
DENDERLEEUV	240	275	365	422	417	333	499	3.581	476	485	1.289	8.382
ERPE-MERE	285	309	393	459	482	356	500	3.827	585	567	1.678	9.441
GERAARDSBERGEN	459	443	604	714	720	591	837	6.058	973	1.000	3.000	15.399
HAALERT	252	244	358	427	441	360	492	3.442	547	522	1.399	8.484
HERZELE	261	241	368	385	418	377	490	3.109	519	441	1.323	7.932
LEDE	270	256	363	449	426	365	517	3.495	533	514	1.531	8.719
NINOVE	484	507	723	857	819	664	1.021	7.006	1.031	991	2.824	16.927
SINT-LIEVENS-HOUTEM	136	132	187	204	232	229	273	1.711	302	251	860	4.517
ZOTTEGEM	394	319	499	545	602	493	715	5.044	814	797	2.378	12.600
ARR. DENDERMONDE	3.017	2.876	4.220	4.476	4.559	3.822	5.351	37.605	5.458	5.131	15.366	91.881
BERLARE	166	217	279	341	325	288	359	2.618	367	385	986	6.331
BUGENHOUT	193	197	306	309	328	276	381	2.884	365	369	1.065	6.673
DENDERMONDE	698	626	915	1.015	983	838	1.234	8.817	1.278	1.253	3.937	21.594
HAMME	419	363	517	579	617	477	673	4.552	695	575	1.865	11.332
LAARNE	189	187	285	301	334	262	303	2.379	335	311	899	5.785
LEBBEKE	274	231	359	365	392	327	517	3.398	525	485	1.476	8.349
WAASMUNSTER	160	184	230	225	259	206	248	1.983	274	250	720	4.739
WETTEREN	369	367	520	536	537	483	674	4.695	752	686	2.014	11.633
WICHELEN	180	177	275	273	258	220	308	2.269	323	319	839	5.441
ZELE	369	327	534	532	526	445	654	4.010	544	498	1.565	10.004
ARR. EEKLO	1.224	1.152	1.696	1.835	2.017	1.684	2.279	15.523	2.449	2.313	7.353	39.525
ASSENEDE	261	217	285	302	362	291	402	2.619	403	367	1.286	6.795
EEKLO	262	247	385	434	500	415	554	3.800	628	590	1.906	9.721
KAPRIJKE	87	107	142	167	182	120	160	1.180	184	149	552	3.030
MALDEGEM	361	313	501	526	520	466	626	4.240	629	617	1.840	10.639
SINT-LAUREINS	91	85	139	161	157	132	157	1.204	188	205	648	3.167
ZELZATE	162	183	244	245	296	260	380	2.480	417	385	1.121	6.173
ARR. GENT	8.295	7.839	10.680	11.503	11.218	9.759	14.376	100.960	14.769	14.145	45.632	249.176
AALTER	279	307	394	463	477	393	508	3.409	459	450	1.310	8.449
DEINZE	460	424	649	668	610	508	763	5.369	760	731	2.134	13.076
DE PINTE	178	198	245	293	248	222	267	2.136	288	235	554	4.864
DESTELBERGEN	291	266	393	433	405	357	420	3.607	535	517	1.290	8.514
EVERGEM	469	454	661	730	688	680	875	6.158	910	799	2.387	14.811
GAVERE	169	181	261	294	269	229	348	2.278	310	296	872	5.507
GENT	3.929	3.485	4.571	4.792	4.718	4.288	7.066	47.435	7.121	7.022	24.762	119.189
KNESSELARE	105	117	202	234	242	171	241	1.596	203	219	654	3.924
LOCHRISTI	331	284	466	483	458	357	493	3.629	484	425	1.262	8.672
LOVENDEGEM	156	131	224	211	235	198	271	2.042	273	227	617	4.585
MELLE	160	123	195	238	245	199	263	2.060	340	334	1.073	5.230
MERELBEKE	345	350	439	533	487	409	545	4.247	631	548	1.826	10.360
MOERBEKE	75	102	145	153	150	114	130	1.118	148	149	537	2.821
NAZARETH	180	169	195	232	256	218	250	2.065	273	245	839	4.922
NEVELE	191	195	257	280	253	205	300	2.129	333	307	853	5.303
OOSTERZELE	235	247	317	297	319	277	337	2.524	357	393	1.090	6.393
SINT-MARTENS-LATEM	130	149	174	216	218	173	221	1.816	252	227	579	4.155
WAARSCHOOT	116	134	195	206	176	147	219	1.577	239	239	644	3.892
WACHTBEKE	113	115	147	165	214	182	208	1.454	194	160	589	3.541
ZOMERGEM	128	150	183	217	198	176	226	1.623	238	243	716	4.098
ZULTE	255	258	367	365	352	256	425	2.748	421	379	1.044	6.870
ARR. OUDENAARDE	1.772	1.800	2.580	2.782	2.716	2.218	3.090	21.663	3.557	3.477	11.530	57.185
BRAKEL	178	211	283	340	328	272	346	2.642	421	479	1.486	6.986
HOREBEKE	23	22	32	58	45	50	54	351	51	52	207	945
KLUISBERGEN	100	95	142	150	154	98	191	1.121	190	200	628	3.069
KRUISSHOUTEM	140	121	181	180	167	134	198	1.389	213	223	681	3.627
LIERDE	84	77	148	141	148	118	164	1.210	230	197	535	3.052
MAARKEDAL	121	112	150	137	141	102	160	1.202	189	180	718	3.212
OUDENAARDE	432	449	645	645	602	554	783	5.367	868	828	2.743	13.916

WOONPLAATS	LEEFTIJDGROEP											ALGE- MEEN- TOTAAL
	0-2 JAAR	3-5 JAAR	6-9 JAAR	10-13 JAAR	14-17 JAAR	18-20 JAAR	21-24 JAAR	25-54 JAAR	55-59 JAAR	60-64 JAAR	65 JAAR EN MEER	
RONSE	374	380	564	602	572	487	636	4.502	767	771	2.779	12.434
WORTEGEM-PETEGEM	96	118	131	173	177	124	167	1.105	193	151	502	2.937
ZINGEM	110	99	130	158	180	136	190	1.270	203	198	600	3.274
ZWALM	114	116	174	198	202	143	201	1.504	232	198	651	3.733
ARR. SINT-NIKLAAS	3.721	3.680	5.153	5.635	5.476	4.717	6.456	44.565	6.203	5.719	17.724	109.049
BEVEREN	724	731	1.000	1.156	1.076	955	1.310	8.912	1.170	1.077	3.278	21.389
KRUIBEKE	217	232	332	336	297	329	447	2.997	441	400	1.166	7.194
LOKEREN	644	641	924	960	946	785	1.047	7.048	928	848	2.991	17.762
SINT-GILLIS-WAAS	290	285	402	438	456	364	475	3.350	416	373	1.255	8.104
SINT-NIKLAAS	1.155	1.132	1.548	1.698	1.642	1.430	2.026	14.020	2.197	1.989	6.100	34.937
STEKENE	291	265	383	427	443	321	441	3.315	409	388	1.086	7.769
TEMSE	400	394	564	620	616	533	710	4.923	642	644	1.848	11.894
PROV. WEST-VLAANDEREN	19.334	18.770	25.841	26.983	26.512	22.916	31.688	220.477	33.884	33.337	101.007	560.749
ARR. BRUGGE	4.333	4.316	5.973	6.118	6.245	5.408	7.505	54.309	8.056	7.844	24.312	134.419
BEERNEM	219	262	377	403	381	265	368	2.761	399	352	1.060	6.847
BLANKENBERGE	242	229	344	344	332	337	457	3.392	475	584	1.938	8.674
BRUGGE	1.871	1.857	2.485	2.579	2.638	2.395	3.447	24.094	3.680	3.618	11.582	60.246
DAMME	213	238	301	260	261	223	260	2.129	320	314	788	5.307
JABBEKE	238	215	331	333	350	243	325	2.621	332	309	819	6.116
KNOKKE-HEIST	477	407	573	556	639	630	873	6.330	1.117	1.145	3.710	16.457
OOSTKAMP	347	358	496	547	588	440	592	4.338	543	481	1.492	10.222
TORHOUT	282	321	476	471	460	346	530	3.725	541	500	1.415	9.067
ZEDELGEM	393	374	517	560	518	471	584	4.392	565	482	1.329	10.185
ZUIENKERKE	51	55	73	65	78	58	69	527	84	59	179	1.298
ARR. DIKSMUIDE	892	841	1.109	1.193	1.123	968	1.390	8.957	1.346	1.495	4.213	23.527
DIKSMUIDE	301	267	369	402	317	313	483	2.890	421	480	1.361	7.604
HOUTHULST	174	172	219	218	229	173	272	1.594	260	292	819	4.422
KOKELARE	144	131	161	181	184	152	217	1.548	200	258	641	3.817
KORTEMARK	213	200	293	322	326	266	329	2.395	372	374	1.039	6.129
LO-RENINGE	60	71	67	70	67	64	89	530	93	91	353	1.555
ARR. IEPER	1.963	1.895	2.680	2.638	2.672	2.275	2.892	19.625	3.008	3.188	9.719	52.555
HEUVELLAND	171	182	219	221	225	189	225	1.543	220	269	734	4.198
IEPER	666	601	923	885	928	742	979	6.832	1.026	1.110	3.318	18.010
LANGEMARK-POELKAPELLE	165	150	215	166	177	157	218	1.357	230	225	584	3.644
MESEN	15	29	29	26	26	14	27	199	35	34	88	522
POPERINGE	362	365	461	517	511	430	549	3.546	571	558	1.870	9.740
VLETEREN	83	87	105	93	86	88	107	655	99	110	298	1.811
WERVIK	295	281	464	491	461	413	469	3.419	527	541	1.781	9.142
ZONNEBEKE	206	200	264	239	258	242	318	2.074	300	341	1.046	5.488
ARR. KORTRIJK	4.930	4.853	6.611	7.146	6.761	5.851	8.119	55.842	8.214	8.063	23.413	139.803
ANZEGEM	245	226	325	367	329	276	384	2.574	418	394	1.037	6.575
AVELGEM	168	127	213	213	204	174	254	1.723	272	285	893	4.526
DEERLIJK	198	213	270	320	272	275	353	2.267	309	301	859	5.637
HARELBEKE	433	457	618	735	596	519	711	5.370	785	770	1.956	12.950
KORTRIJK	1.332	1.311	1.712	1.778	1.721	1.603	2.262	15.208	2.358	2.339	7.318	38.942
KUURNE	209	196	281	306	350	292	437	2.642	386	360	857	6.316
LENDELEDE	93	114	140	146	131	123	169	1.071	152	166	462	2.767
MENEN	550	575	740	746	807	679	906	6.437	990	1.068	3.229	16.727
SPIERE-HELKIJN	29	36	34	50	44	44	54	337	59	61	158	906
WAREGEM	675	608	898	932	878	719	1.081	7.317	936	846	2.578	17.528
WEVELGEM	569	572	833	854	839	674	857	6.245	854	830	2.239	15.366
ZWEVEGEM	429	418	547	639	590	473	651	4.651	695	643	1.827	11.563
ARR. OOSTENDE	2.265	2.137	2.912	2.959	2.962	2.713	3.764	27.357	4.577	4.483	14.628	70.757
BREDENE	243	240	346	311	277	245	308	2.642	360	329	950	6.251
DE HAAN	179	187	224	226	245	225	280	2.117	344	348	959	5.334
GISTEL	212	180	262	227	236	204	264	2.031	324	243	898	5.081
ICHTEGEM	209	224	326	334	311	261	363	2.576	385	363	1.008	6.360
MIDDELKERKE	240	229	346	296	310	326	428	2.956	538	550	1.472	7.691
OOSTENDE	1.046	930	1.205	1.368	1.360	1.289	1.869	13.368	2.363	2.429	8.662	35.889
OUDENBURG	136	147	203	197	223	163	252	1.667	263	221	679	4.151

WOONPLAATS	LEEFTIJDSGROEP											ALGE- MEEN TOTAAL
	0-2 JAAR	3-5 JAAR	6-9 JAAR	10-13 JAAR	14-17 JAAR	18-20 JAAR	21-24 JAAR	25-54 JAAR	55-59 JAAR	60-64 JAAR	65 JAAR EN MEER	
ARR. ROESELARE	2.501	2.272	3.331	3.489	3.359	2.870	4.103	27.402	4.353	3.964	11.794	69.438
HOOGLEDE	156	153	258	247	242	174	251	1.818	268	257	679	4.503
INGELMUNSTER	179	166	232	277	264	227	307	2.056	335	292	917	5.252
IZEGEM	466	411	644	700	678	589	800	5.301	875	744	2.321	13.529
LEDEGEM	153	159	275	238	253	201	276	1.816	287	244	768	4.670
LICHTERVELDE	146	142	170	215	213	176	253	1.606	233	223	641	4.018
MOORSLEDE	186	153	291	265	248	234	304	2.074	352	341	878	5.326
ROESELARE	994	898	1.198	1.267	1.210	1.047	1.590	10.715	1.648	1.557	4.644	26.768
STADEN	221	190	263	280	251	222	322	2.016	355	306	946	5.372
ARR. TIELT	1.536	1.541	2.047	2.224	2.188	1.803	2.436	16.806	2.575	2.489	7.379	43.024
ARDOOIE	177	177	255	226	243	210	249	1.867	290	282	810	4.786
DENTERGEM	142	151	183	184	205	169	241	1.433	220	202	691	3.821
MEULEBEKE	190	207	250	280	277	213	303	2.120	318	315	951	5.424
OOSTROZEBEKE	139	132	156	184	183	150	208	1.415	194	182	487	3.430
PITTEM	103	110	153	212	175	115	197	1.238	190	204	548	3.245
RUISELEDE	85	94	113	107	128	101	135	930	151	176	448	2.468
TIELT	342	322	438	480	481	422	533	3.844	620	530	1.748	9.760
WIELSBEKE	157	156	225	250	223	191	240	1.644	230	233	618	4.167
WINGENE	201	192	274	301	273	232	330	2.315	362	365	1.078	5.923
ARR. VEURNE	914	915	1.178	1.216	1.202	1.028	1.479	10.179	1.755	1.811	5.549	27.226
ALVERINGEM	76	92	106	115	118	109	128	832	156	161	516	2.409
DE PANNE	166	130	185	196	214	193	280	1.836	341	342	1.222	5.105
KOKSIJDE	289	287	358	395	387	333	467	3.492	622	697	1.764	9.091
NIEUWPOORT	171	181	229	207	203	168	279	1.874	309	301	983	4.905
VEURNE	212	225	300	303	280	225	325	2.145	327	310	1.064	5.716

N.I.S. VOLKS- EN WONINGTELLING VAN 1991	TABEL OO.10 A T BEVOLKING PER GESLACHT EN LEEFTIJDGROEP - TOTALE BEVOLKING -										BLZ. 1.-	ARRONDISSEMENTEN
	WOONPLAATS	LEEFTIJDGROEP										
0-2 JAAR		3-5 JAAR	6-9 JAAR	10-13 JAAR	14-17 JAAR	18-20 JAAR	21-24 JAAR	25-54 JAAR	55-59 JAAR	60-64 JAAR	65 JAAR EN MEER	
HET RIJK	366.929	353.587	478.367	492.536	490.102	416.901	583.517	4.158.669	572.575	562.248	1.503.250	9.978.681
BRUSSELS HOOFDSTEDELIJK GEW.	36.971	33.209	43.138	42.834	41.217	36.138	56.251	393.176	51.924	52.350	166.837	954.045
VLAAMS GEWEST	204.505	198.429	276.506	288.172	279.198	239.091	341.797	2.443.286	341.197	321.090	835.654	5.768.925
WAALS GEWEST	125.453	121.949	158.723	161.530	169.687	141.672	185.469	1.322.207	179.454	188.808	500.759	3.255.711
WAARVAN DUITSTALIGE GEMEENS.	2.649	2.511	3.307	3.027	3.094	2.758	4.530	28.768	4.112	3.814	9.048	67.618
PROV. ANTWERPEN	58.047	56.001	76.834	77.628	73.392	64.161	94.168	681.022	94.122	90.619	239.173	1.605.167
ARR. ANTWERPEN	33.895	32.090	43.478	43.043	40.303	35.632	52.580	387.842	55.005	54.157	148.080	926.105
ARR. MECHELEN	10.148	9.815	13.450	13.532	13.478	11.632	17.019	124.805	17.708	17.226	47.070	295.883
ARR. TURNHOUT	14.004	14.096	19.906	21.053	19.611	16.897	24.569	168.375	21.409	19.236	44.023	383.179
BRABANT	82.909	78.535	105.187	107.109	104.731	88.834	127.159	949.086	127.377	124.806	350.157	2.245.890
ARR. BRUSSEL-HOOFDSTAD	36.971	33.209	43.138	42.834	41.217	36.138	56.251	393.176	51.924	52.350	166.837	954.045
ARR. HALLE-VILVOORDE	18.709	18.462	25.587	26.428	25.776	21.638	29.593	230.730	33.192	31.367	76.377	537.859
ARR. LEUVEN	14.672	14.161	19.623	20.588	19.830	16.764	24.236	188.289	25.285	24.523	64.871	432.842
ARR. NIJVEL	12.557	12.703	16.839	17.259	17.908	14.294	17.079	136.891	16.976	16.566	42.072	321.144
HENEGOUWEN	48.080	46.558	60.371	62.877	66.877	56.768	73.233	515.265	69.783	75.302	203.677	1.278.791
ARR. AAT	2.662	2.604	3.487	3.787	3.920	3.290	4.247	30.668	4.303	4.755	13.062	76.785
ARR. CHARLEROI	16.458	15.623	19.770	20.627	21.853	19.148	24.514	172.690	23.436	25.676	66.577	426.372
ARR. BERGEN	9.412	9.188	12.084	12.635	13.558	11.181	14.477	101.618	13.243	14.718	40.171	252.285
ARR. MOESKROEN	2.632	2.577	3.494	3.696	3.972	3.293	4.153	28.091	3.985	4.003	11.466	71.362
ARR. ZINNIK	6.386	6.233	7.930	8.243	8.680	7.291	9.620	68.575	9.150	9.558	26.484	168.150
ARR. THUIN	5.434	5.417	7.029	7.009	7.596	6.228	7.937	58.066	7.963	8.404	22.183	143.266
ARR. DOORNIK	5.096	4.916	6.577	6.880	7.298	6.337	8.285	55.557	7.703	8.188	23.734	140.571
PROV. LUIK	37.933	36.402	47.275	47.049	49.791	41.731	57.342	408.603	57.606	59.634	156.280	999.646
ARR. HOEI	3.725	3.724	4.674	4.575	4.871	3.844	5.096	38.626	5.163	5.471	14.342	94.111
ARR. LUIK	21.370	20.397	26.291	26.999	28.805	24.354	33.571	241.066	34.856	36.434	94.562	588.705
ARR. VERVIERS	10.528	9.969	13.351	12.479	12.884	11.027	15.449	102.901	13.990	13.892	37.030	253.500
ARR. BORGWORM	2.310	2.312	2.959	2.996	3.231	2.506	3.226	26.010	3.597	3.837	10.346	63.330
LIMBURG	28.188	27.520	39.931	42.439	39.722	33.278	48.188	331.552	41.794	37.387	80.436	750.435
ARR. HASSELT	13.481	13.154	19.174	20.721	19.385	16.148	23.204	161.293	20.616	18.616	39.920	365.712
ARR. MAASEIK	8.258	8.183	11.619	12.161	10.872	8.827	13.384	90.258	10.964	9.435	18.605	202.566
ARR. TONGEREN	6.449	6.183	9.138	9.557	9.465	8.303	11.600	80.001	10.214	9.336	21.911	182.157
LUXEMBURG	9.909	9.835	12.520	12.451	12.505	10.101	13.684	90.973	12.441	13.194	35.200	232.813
ARR. AARLEN	2.012	1.979	2.478	2.431	2.361	2.012	2.908	20.523	2.749	2.784	6.708	48.945
ARR. BASTENAKEN	1.703	1.706	2.125	2.138	2.070	1.717	2.389	14.406	1.961	2.088	5.533	37.836
ARR. MARCHE-EN-FAMENNE	2.087	1.999	2.579	2.432	2.510	2.054	2.698	18.021	2.412	2.653	7.077	46.522
ARR. NEUFCHATEAU	2.174	2.257	2.872	2.939	3.041	2.406	3.121	20.370	2.807	3.066	8.643	53.696
ARR. VIRTON	1.933	1.894	2.466	2.511	2.523	1.912	2.568	17.653	2.512	2.603	7.239	45.814
PROV. NAMEN	16.974	16.451	21.718	21.894	22.606	18.778	24.131	170.475	22.648	24.112	63.530	423.317
ARR. DINANT	3.748	3.795	4.959	4.923	4.915	4.157	5.430	36.157	5.157	5.441	14.885	93.567
ARR. NAMEN	10.865	10.466	13.809	14.033	14.431	11.816	15.361	110.649	14.191	15.206	39.843	270.670
ARR. PHILIPPEVILLE	2.361	2.190	2.950	2.938	3.260	2.805	3.340	23.669	3.300	3.465	8.802	59.080
PROV. OOST-VLAANDEREN	45.156	43.689	61.340	65.754	65.791	56.445	79.744	559.648	80.312	73.994	203.920	1.335.793
ARR. AALST	8.030	7.798	11.422	12.345	12.539	10.883	15.561	109.509	16.399	15.129	39.059	258.674
ARR. DENDERMONDE	6.212	6.046	8.603	9.259	9.482	7.964	10.933	77.315	10.858	9.797	26.222	182.691
ARR. EEKLO	2.550	2.411	3.511	3.832	4.084	3.512	4.778	32.074	4.920	4.484	12.775	78.931
ARR. GENT	16.999	16.145	21.935	23.294	22.974	19.831	28.949	205.326	28.836	26.774	76.157	487.220
ARR. OUDENAARDE	3.678	3.718	5.211	5.700	5.599	4.618	6.361	44.651	6.954	6.635	19.249	112.374
ARR. SINT-NIKLAAS	7.687	7.571	10.658	11.324	11.113	9.637	13.162	90.773	12.345	11.175	30.458	215.903
PROV. WEST-VLAANDEREN	39.733	38.596	53.191	55.335	54.687	46.805	65.868	452.045	66.492	63.200	170.877	1.106.829
ARR. BRUGGE	8.979	8.933	12.253	12.619	12.741	11.195	15.697	110.268	15.809	14.841	40.758	264.093
ARR. DIKSMUIDE	1.848	1.768	2.388	2.443	2.358	1.990	2.873	18.664	2.721	2.772	7.484	47.309
ARR. IEPER	3.977	3.857	5.415	5.409	5.521	4.505	6.145	40.714	5.906	6.000	16.617	104.066
ARR. KORTRIJK	10.149	9.919	13.581	14.658	14.071	11.866	16.749	114.343	16.256	15.339	39.486	276.417
ARR. OOSTENDE	4.640	4.380	6.016	6.068	6.120	5.497	7.819	55.926	8.763	8.525	24.102	137.856
ARR. ROESELARE	5.055	4.708	6.821	7.113	7.015	5.968	8.413	56.563	8.544	7.541	20.119	137.860
ARR. TIELT	3.162	3.175	4.319	4.556	4.462	3.706	5.076	34.914	5.148	4.768	12.759	86.045
ARR. VEURNE	1.923	1.856	2.398	2.469	2.399	2.078	3.096	20.653	3.345	3.414	9.552	53.183

WOONPLAATS	LEEFTIJDSGROEP											ALGE- MEEN- TOTAAL
	0-2 JAAR	3-5 JAAR	6-9 JAAR	10-13 JAAR	14-17 JAAR	18-20 JAAR	21-24 JAAR	25-54 JAAR	55-59 JAAR	60-64 JAAR	65 JAAR EN MEER	
	N.I.S. TABEL OO.10 A T BEVOLKING PER GESLACHT EN LEEFTIJDSGROEP - TOTALE BEVOLKING - BLZ. 1.- ALLE ADMINISTRATIEVE EENHEDEN											
HET RIJK	366.929	353.587	478.367	492.536	490.102	416.901	583.517	4.158.669	572.575	562.248	1.503.250	9.978.681
PROV. ANTWERPEN	58.047	56.001	76.834	77.628	73.392	64.161	94.168	681.022	94.122	90.619	239.173	1.605.167
ARR. ANTWERPEN	33.895	32.090	43.478	43.043	40.303	35.632	52.580	387.842	55.005	54.157	148.080	926.105
AARTSELAAR	504	485	701	681	850	674	874	6.826	739	495	1.371	14.200
ANTWERPEN	16.641	14.891	19.837	19.312	17.878	16.551	26.413	189.569	28.898	29.274	88.254	467.518
BOECHOUT	425	453	596	583	551	508	703	4.847	615	559	1.486	21.326
BOOM	418	414	525	502	504	467	786	5.398	886	895	3.079	13.874
BORSBEEK	436	351	477	449	416	318	626	4.682	500	465	1.192	9.912
BRASSCHAAT	1.317	1.372	1.910	1.912	1.778	1.460	2.029	15.247	1.994	1.923	4.289	35.231
BRECHT	893	911	1.253	1.128	1.101	917	1.169	9.481	1.072	1.042	2.141	21.108
EDEGEM	831	795	1.117	1.138	1.081	922	1.350	9.900	1.541	1.515	3.037	23.227
ESSEN	619	646	830	803	753	610	872	6.235	725	677	1.767	14.537
HEMIKSEM	285	314	409	396	406	361	497	3.916	594	635	1.531	9.344
HOVE	265	311	507	492	479	356	433	3.307	429	437	1.031	8.047
KALMTHOUT	578	598	848	835	888	754	927	6.702	852	776	2.106	15.864
KAPellen	851	851	1.103	1.170	1.102	1.030	1.369	10.519	1.430	1.336	3.485	24.246
KONTICH	734	728	1.005	1.082	987	785	1.086	8.174	1.121	1.012	2.080	18.794
LINT	350	345	449	419	361	311	388	3.086	284	260	665	6.918
MALLE	499	446	713	787	698	562	732	5.402	657	567	1.280	12.343
MORTSEL	1.025	942	1.197	1.171	1.085	893	1.484	10.602	1.601	1.759	4.199	25.958
NIEL	241	219	320	305	258	261	430	3.060	590	524	1.599	7.807
RANST	637	685	925	880	839	715	888	7.167	787	784	1.823	16.130
RUMST	477	472	655	721	677	531	749	5.922	868	797	2.036	13.905
SCHELLE	249	223	299	326	344	283	447	3.093	398	411	965	7.038
SCHILDE	633	664	963	991	972	878	1.058	7.937	1.242	1.182	2.281	18.801
SCHOTEN	1.062	1.060	1.346	1.462	1.316	1.231	1.748	13.128	2.101	1.983	4.657	31.094
STABROEK	580	612	952	1.055	875	704	972	7.710	721	646	1.582	16.409
WIJNEGEM	307	291	435	382	324	306	422	3.385	508	527	1.535	8.422
WOMMELGEM	449	428	581	548	500	448	607	5.004	647	623	1.459	11.294
WUUSTWEZEL	698	725	925	895	829	731	920	6.720	712	667	1.517	15.339
ZANDHOVEN	464	448	641	664	581	482	582	4.839	539	529	1.234	11.003
ZOERSEL	706	727	1.002	1.079	1.074	893	974	8.096	944	812	1.870	18.177
ZWIJNDRECHT	721	683	957	875	796	690	1.045	7.888	1.010	1.045	2.529	18.239
ARR. MECHELEN	10.148	9.815	13.450	13.532	13.478	11.632	17.019	124.805	17.708	17.226	47.070	295.883
BERLAAR	291	311	462	428	429	353	533	4.190	635	591	1.545	9.768
BONHEIDEN	397	418	593	589	587	536	718	5.343	808	787	2.115	12.891
BORNEM	631	619	908	1.000	924	811	1.114	8.184	1.113	997	2.676	18.977
DUFFEL	578	537	740	690	702	586	833	6.348	823	869	2.488	15.194
HEIST-OP-DEN-BERG	1.094	1.082	1.564	1.557	1.653	1.465	2.152	15.718	2.132	1.935	5.076	35.428
LIER	1.084	977	1.337	1.329	1.269	1.112	1.808	12.991	1.908	1.900	5.488	31.203
MECHELEN	2.774	2.599	3.395	3.348	3.268	2.783	4.299	30.704	4.428	4.549	13.166	75.313
NIJLEN	647	611	911	971	1.048	895	1.124	8.689	1.124	1.058	2.511	19.589
PUTTE	467	496	644	653	687	571	894	6.363	878	858	2.227	14.738
PUURS	498	543	724	739	720	609	858	6.422	927	852	2.231	15.123
SINT-AMANDS	251	260	324	368	356	293	435	3.000	434	408	1.118	7.247
SINT-KATELIJNE-WAVER	684	612	881	854	868	800	1.013	7.720	1.132	1.029	2.673	18.266
WILLEBROEK	752	750	967	1.006	967	818	1.238	9.133	1.366	1.393	3.756	22.146
ARR. TURNHOUT	14.004	14.096	19.906	21.053	19.611	16.897	24.569	168.375	21.409	19.236	44.023	383.179
ARENDONK	417	396	585	594	622	558	788	4.750	568	507	1.342	11.127
BAARLE-HERTOG	88	72	96	97	106	109	143	908	105	99	312	2.126
BALEN	614	625	909	976	887	803	1.244	8.201	1.136	980	2.303	18.678
BEERSE	586	589	790	834	808	633	889	6.307	697	590	1.295	14.018
DESSEL	290	260	406	496	417	382	596	3.629	494	448	866	8.284
GEEEL	1.073	1.136	1.559	1.661	1.578	1.345	2.055	14.097	1.862	1.802	4.319	32.487
GROBBENDONK	325	321	505	505	502	444	609	4.283	547	505	1.145	9.691
HERENTALS	872	825	1.247	1.283	1.188	935	1.411	10.764	1.356	1.370	3.249	24.500
HERENTHOUT	263	266	374	413	438	369	492	3.554	431	337	903	7.840
HERSEL	410	441	643	645	540	495	696	5.671	745	768	1.676	12.730
HOOGSTRATEN	704	671	864	959	842	697	1.059	6.765	808	717	1.692	15.778
HULSHOUT	238	250	334	347	311	307	479	3.478	462	429	886	7.521
KASTERLEE	692	701	944	980	909	751	1.048	7.188	828	736	1.469	16.246
LAAKDAL	486	481	716	827	741	600	885	6.297	791	750	1.647	14.221
LILLE	591	610	848	797	814	606	897	5.942	692	615	1.321	13.733
MEERHOUT	315	345	476	495	457	356	558	3.937	549	493	1.160	9.141

WOONPLAATS	LEEFTIJDSGROEP											ALGE- MEEN- TOTAAL
	0-2 JAAR	3-5 JAAR	6-9 JAAR	10-13 JAAR	14-17 JAAR	18-20 JAAR	21-24 JAAR	25-54 JAAR	55-59 JAAR	60-64 JAAR	65 JAAR EN MEER	
	TABEL OO.10 A T											
N.I.S. VOLKS- EN WONINGTELLING VAN 1991 BEVOLKING PER GESLACHT EN LEEFTIJDGROEP - TOTALE BEVOLKING - BLZ. 2.- ALLE ADMINISTRATIEVE EENHEDEN												
MERKSPLAS	340	354	471	507	441	355	390	3.194	297	289	581	7.219
MOL	1.013	1.045	1.446	1.571	1.475	1.331	2.063	13.427	1.970	1.714	3.708	30.763
OLEN	343	407	622	627	531	492	670	4.666	545	465	994	10.362
OUD-TURNHOUT	420	411	601	722	688	604	737	5.209	653	513	1.031	11.589
RAVELS	471	520	671	632	565	550	678	5.005	625	565	1.270	11.552
RETIE	340	336	516	575	467	398	635	4.024	468	402	898	9.059
RIJKEVORSEL	396	394	543	571	586	477	672	4.216	500	445	918	9.718
TURNHOUT	1.417	1.286	1.775	1.738	1.629	1.589	2.541	16.410	2.256	1.991	5.242	37.874
VORSELAAR	250	257	399	427	341	289	373	2.997	389	344	799	6.865
VOSSELAAR	369	388	512	533	567	494	657	4.160	588	410	772	9.450
WESTERLO	681	709	1.054	1.241	1.161	928	1.304	9.296	1.047	961	2.225	20.607
<b>BRABANT</b>	<b>82.909</b>	<b>78.535</b>	<b>105.187</b>	<b>107.109</b>	<b>104.731</b>	<b>88.834</b>	<b>127.159</b>	<b>949.086</b>	<b>127.377</b>	<b>124.806</b>	<b>350.157</b>	<b>2.245.890</b>
ARR. BRUSSEL-HOOFDSTAD	36.971	33.209	43.138	42.834	41.217	36.138	56.251	393.176	51.924	52.350	166.837	954.045
ANDERLECHT	3.357	2.901	3.887	3.911	3.776	3.426	5.345	34.059	5.495	5.493	16.234	87.884
OUDEGEM	1.009	911	1.246	1.194	1.097	967	1.473	11.979	1.696	1.852	5.800	29.224
SINT-AGATHA-BERCHEM	657	585	798	727	667	640	974	7.606	1.143	1.080	3.612	18.489
BRUSSEL	5.615	5.119	6.624	6.400	6.223	5.363	8.300	56.931	7.224	6.992	21.633	136.424
ETTERBEEK	1.454	1.252	1.543	1.490	1.404	1.346	2.315	16.728	2.013	2.048	7.301	38.894
EVERE	1.054	987	1.252	1.177	1.181	959	1.526	12.028	1.811	1.874	5.380	29.229
VORST	1.876	1.630	2.205	2.143	2.045	1.710	2.524	18.769	2.468	2.561	8.506	46.437
GANSHOREN	644	562	646	676	717	646	977	7.945	1.310	1.455	4.844	20.422
ELSENE	2.555	1.970	2.531	2.390	2.336	2.487	5.235	34.036	3.278	3.320	12.472	72.610
JETTE	1.291	1.171	1.480	1.436	1.436	1.233	2.070	15.498	2.285	2.422	8.101	38.423
KOEKELBERG	635	587	711	718	643	597	965	6.419	852	875	3.134	16.136
SINT-JANS-MOLENBEEK	3.338	3.004	3.895	3.704	3.526	2.903	4.062	26.462	3.725	3.564	10.576	68.759
SINT-GILLIS	1.763	1.564	1.931	2.003	1.926	1.828	3.182	18.402	2.339	2.050	5.696	42.684
SINT-JOOST-TEN-NODE	1.163	1.012	1.201	1.306	1.180	1.070	1.529	8.722	895	779	2.460	21.317
SCHAARBEEK	4.509	4.037	5.290	5.537	5.302	4.450	6.428	41.435	5.106	4.939	15.669	102.702
UKKEL	2.272	2.201	3.155	3.293	3.145	2.629	3.818	30.109	4.207	4.381	14.511	73.721
WATERMAAL-BOSVOORDE	858	794	1.045	1.015	1.067	896	1.142	10.212	1.366	1.460	4.712	24.567
SINT-LAMBRECHTS-WOLUWE	1.613	1.580	2.022	1.960	1.843	1.609	2.488	20.170	2.594	2.886	9.198	47.963
SINT-PIETERS-WOLUWE	1.308	1.342	1.676	1.754	1.703	1.379	1.898	15.666	2.117	2.319	6.998	38.160
ARR. HALLE-VILVOORDE	18.709	18.462	25.587	26.428	25.776	21.638	29.593	230.730	33.192	31.367	76.377	537.859
AFFLIGEM	342	352	586	613	661	495	643	5.101	656	573	1.555	11.577
ASSE	949	852	1.155	1.178	1.287	1.105	1.571	11.783	1.638	1.544	3.997	27.059
BEERSEL	822	791	1.087	1.139	1.100	935	1.154	9.429	1.475	1.275	2.988	22.195
BEVER	57	60	94	93	78	66	87	729	82	117	335	1.798
DILBEEK	1.290	1.250	1.650	1.725	1.634	1.436	2.012	15.744	2.559	2.407	5.152	36.859
DROGENBOS	190	175	224	172	185	175	235	1.939	327	280	878	4.780
GALMAARDEN	232	227	316	365	347	276	372	3.073	440	418	1.180	7.246
GOIK	288	269	431	466	441	332	434	3.479	497	435	1.092	8.164
GRIMBERGEN	1.056	1.029	1.338	1.458	1.422	1.234	1.751	14.166	2.066	1.881	4.719	32.120
HALLE	1.137	1.022	1.474	1.596	1.628	1.309	1.874	13.659	1.992	1.937	5.140	32.768
HERNE	180	193	277	307	310	276	301	2.519	356	361	990	6.070
HOEILAART	363	330	494	506	451	390	432	4.186	524	537	1.327	9.540
KAMPENHOUT	371	381	495	559	483	361	515	4.195	606	520	1.433	9.919
KAPELLE-OP-DEN-BOS	297	280	429	457	448	400	540	3.752	470	452	1.104	8.629
KRAAINEM	416	485	641	641	582	479	683	5.197	770	881	1.752	12.527
LENNIK	265	263	388	388	433	326	468	3.605	546	460	1.097	8.239
LIEDEKERKE	344	310	471	590	591	490	751	5.095	688	618	1.555	11.503
LINKEBEEK	173	190	236	194	230	187	244	1.908	280	257	673	4.572
LONDERZEEL	579	528	770	833	887	719	1.026	7.420	1.022	917	2.310	17.011
MACHELEN	396	385	527	500	464	396	602	4.737	762	765	1.769	11.303
MEISE	654	687	986	971	880	659	881	7.669	915	839	1.921	17.062
MERCHTEM	475	425	573	643	660	629	896	5.649	798	713	1.727	13.188
OPWIJK	412	439	563	571	568	501	733	4.946	647	659	1.549	11.588
OVERIJSE	753	763	1.172	1.242	1.241	1.009	1.282	10.089	1.420	1.285	2.772	23.028
PEPINGEN	142	157	210	217	173	157	224	1.557	222	191	606	3.856
ROOSDAAL	298	330	508	533	508	451	530	4.369	584	569	1.462	10.142
SINT-GENESIUS-RODE	629	730	1.000	1.032	1.012	823	956	7.546	1.028	1.000	2.105	17.861
SINT-PIETERS-LEEUV	1.117	999	1.327	1.278	1.308	1.102	1.564	12.452	1.804	1.709	4.299	28.959
STEENOKKERZEEL	307	331	467	520	491	422	528	4.351	634	569	1.341	9.961
TERNAT	494	500	724	684	629	510	701	6.058	799	724	1.627	13.450
VILVOORDE	1.158	1.127	1.441	1.442	1.395	1.220	1.836	13.448	2.116	2.146	5.565	32.894

WOONPLAATS	LEEFTIJDSGROEP											ALGE- MEEN TOTAAL
	0-2 JAAR	3-5 JAAR	6-9 JAAR	10-13 JAAR	14-17 JAAR	18-20 JAAR	21-24 JAAR	25-54 JAAR	55-59 JAAR	60-64 JAAR	65 JAAR EN MEER	
WEMMEL	477	429	557	646	622	514	729	5.763	895	846	2.341	13.819
WEZEMBEEK-OPPEM	479	552	791	732	673	566	674	5.381	780	778	1.712	13.118
ZAVENTEM	892	920	1.187	1.151	1.100	1.015	1.431	11.410	1.725	1.597	3.634	26.062
ZEMST	675	701	998	986	854	673	933	8.326	1.069	1.107	2.670	18.992
ARR. LEUVEN	14.672	14.161	19.623	20.588	19.830	16.764	24.236	188.289	25.285	24.523	64.871	432.842
AARSCHOT	743	756	1.022	1.186	1.151	1.006	1.561	11.625	1.693	1.624	3.960	26.327
BEGIJNENDIJK	303	300	389	361	406	310	449	3.733	534	437	1.064	8.286
BEKKEVOORT	165	171	228	260	248	203	304	2.278	320	355	880	5.412
BERTEM	321	316	468	444	423	361	425	3.541	474	411	1.255	8.439
BIERBEEK	300	297	505	517	493	378	430	3.624	448	452	1.149	8.593
BOORTMEERBEEK	383	376	528	530	508	423	536	4.630	630	621	1.478	10.643
BOUTERSEM	215	230	321	328	291	245	307	2.813	357	365	1.137	6.609
DIEST	671	669	1.074	1.179	1.039	886	1.220	9.342	1.235	1.168	2.978	21.461
GEETBETS	186	169	261	232	244	207	329	2.474	358	341	858	5.659
GLABBEEK	131	152	194	227	248	193	259	2.020	319	318	800	4.861
HAACHT	436	402	608	655	607	451	659	5.281	706	670	1.768	12.243
HERENT	697	705	947	951	863	696	1.005	7.601	975	839	2.317	17.596
HOEGAARDEN	180	177	270	265	222	184	290	2.277	368	381	980	5.594
HOLSBEEK	250	284	395	417	382	343	374	3.294	423	404	1.175	7.741
HULDENBERG	290	293	411	439	360	270	362	3.347	454	461	1.281	7.968
KEERBERGEN	363	346	475	586	647	476	589	4.882	612	518	1.256	10.750
KORTENAKEN	200	220	285	304	315	274	440	3.173	498	483	1.183	7.375
KORTENBERG	590	567	801	864	808	637	858	6.973	855	788	2.304	16.045
LANDEN	429	411	622	608	583	523	806	6.146	878	914	2.293	14.213
LEUVEN	3.323	2.802	3.420	3.342	3.085	2.849	5.158	37.355	4.644	4.833	14.207	85.018
LINTER	184	187	252	280	329	251	387	2.776	401	394	1.074	6.515
LUBBEEK	414	434	622	697	785	644	683	5.531	617	605	1.487	12.519
OD-HEVERLEE	364	390	597	639	577	437	542	4.350	511	467	1.131	10.005
ROTSELAAR	445	451	661	704	598	523	644	5.535	751	743	1.753	12.808
SCHERPENHEUVEL-ZICHEM	600	574	819	922	918	875	1.171	9.163	1.340	1.220	3.098	20.700
TERVUREN	633	703	972	1.000	1.039	881	1.121	8.374	1.239	1.133	2.393	19.488
TIELT-WINGE	334	352	472	500	438	349	426	4.041	473	480	1.266	9.131
TIENEN	894	851	1.180	1.255	1.364	1.135	1.822	13.483	1.985	1.986	5.612	31.567
TREMELO	385	354	541	565	469	449	595	5.272	711	660	1.554	11.555
ZOUTLEEUW	243	222	283	331	390	305	484	3.355	476	452	1.180	7.721
ARR. NIJVEL	12.557	12.703	16.839	17.259	17.908	14.294	17.079	136.891	16.976	16.566	42.072	321.144
BEVEKOM	217	218	321	310	297	253	258	2.458	336	293	806	5.767
EIGENBRAKEL	1.129	1.203	1.634	1.788	2.002	1.613	1.659	14.305	1.807	1.596	3.722	32.458
KASTEELBRAKEL	337	322	387	388	415	344	386	3.468	470	461	1.109	8.087
CHASTRE	269	280	386	407	356	254	272	2.415	233	221	617	5.710
CHAUMONT-GISTOUX	401	380	500	507	509	351	401	3.785	395	382	943	8.554
COURT-SAINT-ETIENNE	357	316	444	432	391	319	392	3.251	402	374	1.039	7.717
GENEPIEN	525	523	683	647	741	555	604	5.414	634	689	1.807	12.822
GRAVEN	432	440	585	554	562	400	445	4.435	559	548	1.461	10.421
HELECINE	83	94	110	137	123	113	146	1.164	171	162	537	2.840
INCOURT	130	140	169	135	175	143	150	1.416	226	212	568	3.464
ITTER	203	195	223	248	272	233	245	2.186	264	274	772	5.115
GELDENAKEN	426	372	485	480	477	377	463	4.125	529	587	1.671	9.992
TERHULPEN	282	286	364	365	357	313	404	2.960	404	378	918	7.031
LASNE	454	506	680	786	797	643	736	5.484	687	594	1.362	12.729
MONT-SAINT-GUIBERT	239	230	297	276	287	211	259	2.170	214	228	622	5.033
NIJVEL	840	872	1.144	1.103	1.220	986	1.337	9.920	1.199	1.251	3.345	23.217
ORP-JAUCHE	232	199	312	287	296	261	299	2.706	392	395	1.128	6.507
OTTIGNIES-LOUVAIN-LA-NVE	1.154	1.109	1.335	1.338	1.331	1.111	1.453	10.136	934	875	2.040	22.816
PERWIJES	241	239	297	305	320	273	311	2.645	354	361	888	6.234
RAMILLIES	202	194	226	228	206	178	234	1.858	293	270	721	4.610
REBECCQ	356	362	467	494	499	401	460	3.847	418	498	1.322	9.124
RIXENSART	741	749	1.009	1.083	1.126	892	1.216	8.585	1.290	1.263	2.980	20.934
TUBEKE	773	767	1.043	1.062	1.168	899	1.199	8.715	1.121	1.119	2.689	20.555
VILLERS-LA-VILLE	359	360	457	443	472	334	359	3.411	430	437	1.142	8.204
WALHAIN	182	198	278	249	244	209	208	2.022	264	242	682	4.778
WATERLOO	864	1.064	1.495	1.621	1.667	1.307	1.555	11.657	1.553	1.483	3.594	27.860
WAVER	1.129	1.085	1.508	1.586	1.598	1.321	1.628	12.353	1.397	1.373	3.587	28.565

N.I.S. VOLKS- EN WONINGTELLING VAN 1991	TABEL OO.10 A T BEVOLKING PER GESLACHT EN LEEFTIJDGROEP - TOTALE BEVOLKING -										BLZ. 4.- ALLE ADMINISTRATIEVE EENHEDEN	
	LEEFTIJDGROEP											ALGE- MEEN TOTAAL
WOONPLAATS	0-2 JAAR	3-5 JAAR	6-9 JAAR	10-13 JAAR	14-17 JAAR	18-20 JAAR	21-24 JAAR	25-54 JAAR	55-59 JAAR	60-64 JAAR	65 JAAR EN MEER	
HENEGOUWEN	48.080	46.558	60.371	62.877	66.877	56.768	73.233	515.265	69.783	75.302	203.677	1.278.791
ARR. AAT	2.662	2.604	3.487	3.787	3.920	3.290	4.247	30.668	4.303	4.755	13.062	76.785
AAT	879	775	991	1.145	1.238	1.016	1.356	9.841	1.280	1.439	4.120	24.080
BELOEIL	408	411	571	631	635	590	732	5.241	729	815	2.301	13.064
BERNISSART	428	418	619	643	617	508	678	4.476	655	715	1.699	11.456
BRUGELLETTE	107	123	170	154	170	169	187	1.311	183	208	443	3.225
CHIEVRES	198	211	258	256	278	234	313	2.371	337	372	1.015	5.843
ELZELE	198	189	217	272	273	207	266	2.111	322	331	1.013	5.399
VLOESBERG	91	105	126	139	143	137	160	1.128	163	205	600	2.997
FRASNES-LEZ-ANVAING	353	372	535	547	566	429	555	4.189	634	670	1.871	10.721
ARR. CHARLEROI	16.458	15.623	19.770	20.627	21.853	19.148	24.514	172.690	23.436	25.676	66.577	426.372
AISEAU-PRESLES	458	444	575	643	601	456	561	4.546	634	656	1.352	10.926
CHAPELLE-LEZ-HERLAIMONT	568	575	628	704	716	688	907	5.782	734	827	2.056	14.185
CHARLEROI	7.680	7.258	9.108	9.457	10.144	9.079	12.172	82.520	11.674	12.904	34.218	206.214
CHATELET	1.386	1.299	1.678	1.762	1.899	1.717	2.098	14.871	2.027	2.206	5.595	36.538
COURCELLES	1.196	1.076	1.371	1.468	1.571	1.243	1.665	11.960	1.514	1.774	4.627	29.465
FARCIENNES	528	547	713	742	694	573	726	4.722	620	648	1.551	12.064
FLEURUS	916	859	1.087	1.075	1.177	1.043	1.265	9.327	1.201	1.278	3.279	22.507
FONTAINE-L'EVEQUE	692	613	794	882	962	870	1.018	7.058	996	1.082	2.645	17.612
GERPINNES	387	403	513	609	628	535	637	4.975	672	630	1.463	11.452
LES BONS VILLERS	372	333	419	432	452	394	442	3.396	396	412	1.214	8.262
MANAGE	905	837	1.136	1.067	1.141	941	1.179	8.646	1.103	1.234	3.301	21.490
MONTIGNIES-LE-TILLEUL	347	339	440	433	427	418	490	4.065	632	710	1.808	10.109
PONT-A-CELLES	603	602	727	790	845	710	774	6.550	784	846	2.150	15.381
SENEFFE	420	438	581	563	596	481	580	4.272	449	469	1.318	10.167
ARR. BERGEN	9.412	9.188	12.084	12.635	13.558	11.181	14.477	101.618	13.243	14.718	40.171	252.285
BOUSSU	822	748	968	1.058	1.149	877	1.166	8.264	1.093	1.269	3.262	20.676
COLFONTAINE	848	806	1.052	1.101	1.265	1.000	1.308	8.459	1.075	1.246	3.370	21.530
DOUR	627	639	780	890	983	766	931	6.626	915	1.065	3.119	17.341
FRAMERIES	778	748	997	1.013	1.071	971	1.198	8.302	1.094	1.304	3.794	21.270
HENSIES	268	276	354	423	421	327	404	2.772	349	388	922	6.904
HONNELLES	176	192	207	244	233	222	234	1.956	314	311	826	4.915
JURBEKE	305	313	412	452	477	365	381	3.556	414	399	1.219	8.293
LENS	139	131	182	187	180	163	185	1.461	231	224	642	3.725
BERGEN	3.434	3.348	4.413	4.480	4.740	4.107	5.746	37.548	4.683	5.147	14.080	91.726
QUAREGNON	735	674	1.010	1.035	1.066	871	1.059	7.808	1.061	1.234	3.019	19.572
QUEVY	237	259	327	328	392	335	379	3.008	428	449	1.165	7.307
QUIEVRAIN	252	268	334	330	396	311	393	2.728	393	378	1.145	6.928
SAINT-GHISLAIN	791	786	1.048	1.094	1.185	866	1.093	9.130	1.193	1.304	3.608	22.098
ARR. MOESKROEN	2.632	2.577	3.494	3.696	3.972	3.293	4.153	28.091	3.985	4.003	11.466	71.362
KOMEN-WAASTEN	621	693	898	935	949	827	1.075	7.019	1.048	1.001	2.783	17.849
MOESKROEN	2.011	1.884	2.596	2.761	3.023	2.466	3.078	21.072	2.937	3.002	8.683	53.513
ARR. ZINNIK	6.386	6.233	7.930	8.243	8.680	7.291	9.620	68.575	9.150	9.558	26.484	168.150
'S GRAVENBRAKEL	694	681	899	938	915	737	993	7.468	964	927	2.601	17.817
ECAUSSINNES	370	320	430	483	488	408	503	3.821	565	558	1.573	9.519
EDINGEN	373	352	489	502	550	475	573	4.260	573	527	1.584	10.258
LA LOUVIERE	2.962	2.964	3.550	3.647	3.948	3.416	4.627	30.778	4.119	4.376	12.045	76.432
LE ROEULX	310	285	395	386	421	339	427	3.248	421	442	1.170	7.844
LESSEN	560	494	645	696	683	618	869	6.329	973	1.035	3.174	16.076
OPZULLIK	216	247	348	346	318	257	319	2.779	350	377	854	6.411
ZINNIK	901	890	1.174	1.245	1.357	1.041	1.309	9.892	1.185	1.316	3.483	23.793
ARR. THUIN	5.434	5.417	7.029	7.009	7.596	6.228	7.937	58.066	7.963	8.404	22.183	143.266
ANDERLUES	398	433	527	534	573	466	593	4.596	698	702	1.901	11.421
BEAUMONT	234	227	343	322	375	260	326	2.455	333	365	935	6.175
BINCHE	1.209	1.145	1.461	1.468	1.576	1.437	1.921	13.202	1.894	2.068	5.456	32.837
CHIMAY	392	419	556	491	543	463	590	3.730	474	511	1.403	9.572
ERQUELINES	387	380	499	478	491	435	537	3.853	553	582	1.508	9.703
ESTINNES	252	249	340	389	470	320	371	2.957	382	414	1.019	7.163
FROIDCHAPELLE	132	133	151	150	152	115	141	1.075	158	154	456	2.817
HAM-SUR-HEURE-NALINNES	476	466	644	604	659	534	631	5.285	711	711	1.772	12.493
LOBBES	178	225	276	291	297	219	254	2.248	275	307	766	5.336
MERBES-LE-CHATEAU	172	165	198	184	207	168	232	1.622	218	208	582	3.956



N.I.S. VOLKS- EN WONINGTELLING VAN 1991	TABEL OO.10 A T BEVOLKING PER GESLACHT EN LEEFTIJDGROEP - TOTALE BEVOLKING -										ALLE ADMINISTRA- TIEVE EENHEDEN	
	BLZ. 5.-											
WOONPLAATS	LEEFTIJDGROEP											ALGE- MEEN TOTAAL
	0-2 JAAR	3-5 JAAR	6-9 JAAR	10-13 JAAR	14-17 JAAR	18-20 JAAR	21-24 JAAR	25-54 JAAR	55-59 JAAR	60-64 JAAR	65 JAAR EN MEER	
MOMIGNIES	224	201	268	260	300	216	345	1.917	296	302	751	5.080
MORLANWELZ	676	686	812	838	953	782	986	7.303	949	1.079	2.955	18.019
SIVRY-RANCE	179	163	248	233	228	165	208	1.771	268	274	689	4.426
THUIN	525	525	706	767	772	648	802	6.052	754	727	1.990	14.268
ARR. DOORNIK	5.096	4.916	6.577	6.880	7.298	6.337	8.285	55.557	7.703	8.188	23.734	140.571
ANTOING	276	269	373	347	410	359	480	2.965	452	430	1.366	7.727
BRUNEHAUT	264	267	367	351	367	329	435	2.857	434	468	1.331	7.470
CELLES	198	208	250	278	305	227	278	2.117	297	323	958	5.439
ESTAIMPUIS	364	355	475	477	475	458	543	3.760	556	531	1.491	9.485
LEUZE-EN-HAINAUT	451	454	556	639	665	564	738	5.110	710	773	2.209	12.869
MONT-DE-L'ENCLUS	111	96	136	140	158	122	167	1.195	196	163	556	3.040
PECQ	164	149	229	244	294	226	265	2.004	280	319	925	5.099
PERUWELZ	609	566	829	816	893	759	1.006	6.589	835	994	2.642	16.538
RUMES	179	177	258	280	262	237	281	2.034	290	317	857	5.172
DOORNIK	2.480	2.375	3.104	3.308	3.469	3.056	4.092	26.926	3.653	3.870	11.399	67.732
PROV. LUIK	37.933	36.402	47.275	47.049	49.791	41.731	57.342	408.603	57.606	59.634	156.280	999.646
ARR. HOEI	3.725	3.724	4.674	4.575	4.871	3.844	5.096	38.626	5.163	5.471	14.342	94.111
AMAY	458	456	571	573	671	585	705	5.200	761	764	2.042	12.786
ANTHISNES	152	163	177	184	185	131	170	1.530	210	221	487	3.610
BURDINNE	95	80	119	103	106	71	125	966	144	156	420	2.385
CLAVIER	143	186	212	215	222	166	221	1.493	184	229	542	3.813
ENGIS	230	204	257	271	305	257	374	2.425	328	322	837	5.810
FERRIERES	162	173	194	214	181	148	176	1.568	208	231	600	3.855
HAMOIR	125	130	176	178	162	149	178	1.315	219	194	518	3.344
HERON	165	149	196	190	213	157	189	1.540	205	196	598	3.798
HOEI	639	633	805	779	895	735	1.168	7.206	1.016	1.130	3.191	18.197
MARCHIN	221	200	266	237	274	188	255	2.005	253	287	629	4.815
MODAVE	155	156	152	147	166	110	158	1.414	172	205	454	3.289
NANDRIN	198	215	255	223	230	164	167	1.982	237	222	508	4.401
OUFFET	115	104	139	137	123	109	130	1.004	104	137	333	2.435
TINLOT	107	86	97	113	94	80	83	829	93	97	256	1.935
VERLAINE	129	120	192	168	175	105	137	1.297	141	143	392	2.999
VILLERS-LE-BOUILLET	196	216	291	276	277	222	259	2.100	257	251	705	5.050
WANZE	435	453	575	567	592	467	601	4.752	631	686	1.830	11.589
ARR. LUIK	21.370	20.397	26.291	26.999	28.805	24.354	33.571	241.066	34.856	36.434	94.562	588.705
ANS	1.001	948	1.237	1.378	1.414	1.128	1.556	11.364	1.633	1.723	4.172	27.554
AWANS	300	304	368	400	407	327	401	3.343	448	418	1.059	7.775
AYWAILLE	373	329	455	456	511	384	535	3.674	510	523	1.417	9.167
BITSINGEN	300	286	381	379	418	345	441	3.335	413	506	1.171	7.975
BEYNE-HEUSAY	434	394	516	508	591	500	656	4.710	664	657	1.625	11.255
BLEGNY	438	468	624	668	698	555	675	5.068	633	552	1.274	11.653
CHAUDFONTAINE	690	705	952	976	1.070	871	1.101	8.241	1.341	1.294	3.185	20.426
COMBLAIN-AU-PONT	194	198	249	245	283	207	279	2.108	277	299	764	5.103
DALHEM	262	232	329	323	343	253	293	2.530	279	299	683	5.826
ESNEUX	470	461	631	643	610	523	620	5.261	739	756	2.004	12.718
FLEMALLE	925	888	1.161	1.101	1.326	1.084	1.458	10.639	1.763	1.893	4.262	26.500
FLERON	554	545	784	819	902	721	910	6.575	938	928	2.237	15.913
GRACE-HOLLOGNE	853	811	1.123	1.151	1.227	984	1.253	9.238	1.231	1.301	2.915	22.087
HERSTAL	1.268	1.268	1.573	1.676	1.754	1.478	2.037	14.473	2.308	2.490	6.126	36.451
JUPRELLE	248	304	399	424	466	345	402	3.340	388	371	952	7.639
LUIK	6.872	6.196	7.521	7.694	8.189	7.445	11.705	79.190	11.507	12.345	35.932	194.596
NEUPRE	274	269	420	477	517	410	471	3.878	529	487	1.043	8.775
OUPEYE	874	845	1.176	1.263	1.345	1.064	1.241	9.924	1.236	1.293	2.996	23.257
SAINT-NICOLAS	915	848	1.104	1.134	1.165	1.019	1.354	9.556	1.505	1.606	3.611	23.817
SERAING	2.107	2.057	2.603	2.570	2.800	2.515	3.467	24.215	3.891	4.037	10.576	60.838
SOUMAGNE	544	565	785	754	787	614	734	5.831	686	672	1.679	13.651
SPRIMONT	493	493	611	616	592	427	544	4.618	572	576	1.565	11.107
TROOZ	290	316	363	374	427	308	424	3.121	412	492	1.076	7.603
WEZET	691	667	926	970	963	847	1.014	6.834	953	916	2.238	17.019
ARR. VERVIERS	10.528	9.969	13.351	12.479	12.884	11.027	15.449	102.901	13.990	13.892	37.030	253.500
AMEL	184	169	223	225	238	238	381	1.891	315	266	611	4.741
AUBEL	171	174	202	180	195	183	241	1.429	181	166	496	3.618
BAELEN	154	137	168	163	162	139	215	1.459	180	179	377	3.333
BULLINGEN	203	206	246	259	285	245	395	2.060	290	277	721	5.187

N.I.S. VOLKS- EN WONINGTELLING VAN 1991	TABEL OO.10 A T										BLZ. 6.-		ALLE ADMINISTRA- TIEVE EENHEDEN
	BEVOLKING PER GESLACHT EN LEEFTIJDGROEP												
	- TOTALE BEVOLKING -												
WOONPLAATS	LEEFTIJDGROEP											ALGE- MEEN- TOTAAL	
	0-2 JAAR	3-5 JAAR	6-9 JAAR	10-13 JAAR	14-17 JAAR	18-20 JAAR	21-24 JAAR	25-54 JAAR	55-59 JAAR	60-64 JAAR	65 JAAR EN MEER		
BURG-REULAND	148	143	178	158	221	181	272	1.435	235	223	522	3.716	
BUTGENBACH	231	176	250	231	253	209	371	2.125	331	276	593	5.046	
DISON	649	583	758	701	798	654	863	5.361	731	777	2.030	13.905	
EUPEN	590	588	780	680	682	648	1.099	7.240	1.103	1.010	2.741	17.161	
HERVE	667	631	941	934	1.007	763	872	6.495	722	699	1.897	15.628	
JALHAY	289	316	384	354	332	252	340	2.671	306	314	754	6.312	
KELMIS	380	329	468	410	397	363	655	4.359	600	540	1.119	9.620	
LIERNEUX	129	110	182	155	173	128	160	1.145	215	209	541	3.147	
LIMBURG	201	183	268	283	273	249	308	2.078	289	286	846	5.264	
LONTZEN	185	184	230	251	230	216	251	1.993	220	223	488	4.471	
MALMEDY	400	381	495	442	464	464	661	4.191	622	605	1.566	10.291	
OLNE	126	131	170	212	238	135	174	1.458	174	171	378	3.367	
PEPINSTER	371	367	459	472	533	431	512	3.575	467	490	1.335	9.012	
PLOMBIERES	382	370	492	413	395	319	522	3.728	450	500	1.134	8.705	
RAEREN	360	363	461	402	364	307	531	4.188	527	470	1.080	9.053	
SANKT-VITH	368	353	471	411	424	351	575	3.477	491	529	1.173	8.623	
SPA	414	356	464	408	453	439	612	3.947	558	618	1.871	10.140	
STAVELOT	254	234	330	326	339	314	348	2.524	285	335	982	6.271	
STOUMONT	110	96	143	125	129	75	126	1.007	144	167	472	2.594	
THEUX	438	452	586	553	551	442	538	4.114	550	451	1.390	10.065	
THIMISTER-CLERMONT	211	228	315	280	250	202	244	1.834	169	184	444	4.361	
TROIS-PONTS	97	90	114	105	97	83	115	850	106	145	394	2.196	
VERVIERS	2.219	2.041	2.746	2.608	2.700	2.394	3.221	20.499	2.895	3.025	9.134	53.482	
WEISMES	280	212	317	309	285	241	376	2.392	390	334	810	5.946	
WELKENRAEDT	317	366	510	429	416	362	471	3.376	444	423	1.131	8.245	
ARR. BORGWORM	2.310	2.312	2.959	2.996	3.231	2.506	3.226	26.010	3.597	3.837	10.346	63.330	
BERLOZ	85	90	93	109	116	94	137	979	146	138	406	2.393	
BRAIVES	210	189	237	226	237	170	229	1.960	300	310	842	4.910	
CRISNEE	73	69	89	86	127	102	127	1.023	127	137	337	2.297	
DONCEEL	82	91	121	130	111	83	102	988	127	121	342	2.298	
FAIMES	92	128	129	143	159	109	136	1.199	172	163	423	2.853	
FEXHE-LE-HAUT-CLOCHER	123	107	131	142	133	83	117	1.120	158	172	417	2.703	
GEER	96	101	136	125	133	95	153	974	127	117	377	2.434	
HANNUIT	432	434	555	528	625	499	598	4.761	650	719	2.103	11.904	
LIJSEM	96	86	118	135	148	108	119	1.109	163	161	471	2.714	
OERLE	111	96	167	174	185	143	162	1.322	153	185	478	3.176	
REMICOURT	156	149	189	213	245	173	218	1.886	250	280	725	4.484	
SAINT-GEORGES-SUR-MEUSE	258	239	302	325	321	286	371	2.727	397	420	1.012	6.658	
BORGWORM	422	445	611	551	607	503	667	5.209	718	797	2.110	12.640	
WASSEIGES	74	88	81	109	84	58	90	753	109	117	303	1.866	
LIMBURG	28.188	27.520	39.931	42.439	39.722	33.278	48.188	331.552	41.794	37.387	80.436	750.435	
ARR. HASSELT	13.481	13.154	19.174	20.721	19.385	16.148	23.204	161.293	20.616	18.616	39.920	365.712	
AS	257	237	373	406	363	298	449	2.995	383	305	593	6.659	
BERINGEN	1.453	1.471	2.219	2.388	2.044	1.640	2.259	15.949	1.893	1.813	3.470	36.599	
DIEPENBEEK	525	574	816	962	907	860	1.103	7.590	866	669	1.347	16.219	
GENK	2.636	2.555	3.485	3.811	3.520	2.970	4.233	25.725	3.424	3.050	5.930	61.339	
GINGELOM	207	201	314	334	325	271	381	3.131	490	432	1.195	7.281	
HALEN	240	243	361	381	393	295	473	3.347	455	460	1.098	7.746	
HAM	285	314	468	474	447	364	543	3.890	539	462	953	8.739	
HASSELT	2.286	2.133	3.078	3.423	3.190	2.736	4.095	29.583	3.900	3.637	8.550	66.611	
HERK-DE-STAD	344	358	533	576	609	458	649	4.858	587	529	1.269	10.770	
HEUSDEN-ZOLDER	1.190	1.131	1.720	1.930	1.658	1.416	1.824	12.405	1.596	1.327	2.396	28.593	
LEOPOLDSBURG	508	505	737	753	630	526	844	5.877	870	811	1.596	13.657	
LUMMEN	449	435	715	664	648	503	722	5.726	690	643	1.437	12.632	
NIEUWERKERKEN	168	177	270	319	347	271	351	2.701	323	316	695	5.938	
OPGLABBEK	326	291	432	476	492	396	573	3.815	391	276	556	8.024	
SINT-TRUIDEN	1.186	1.139	1.629	1.639	1.774	1.488	2.216	16.364	2.236	2.115	5.208	36.994	
TESSENDERLO	517	483	725	765	756	667	978	6.495	779	728	1.565	14.458	
ZONHOVEN	652	653	939	1.023	918	740	1.153	7.990	898	798	1.614	17.378	
ZUTENDAAL	252	254	360	397	364	249	358	2.852	296	245	448	6.075	
ARR. MAASEIK	8.258	8.183	11.619	12.161	10.872	8.827	13.384	90.258	10.964	9.435	18.605	202.566	
BOCHOLT	479	469	601	659	554	454	702	4.864	587	529	1.017	10.915	
BREE	548	496	753	765	664	613	939	5.970	758	711	1.469	13.686	
DILSEN-STOKKEM	587	616	920	1.044	971	770	1.048	7.618	891	800	1.653	16.918	
HAMONT-ACHEL	456	479	619	658	616	499	872	5.414	705	693	1.505	12.516	

WOONPLAATS	LEEFTIJDSGROEP											ALGE- MEEN- TOTAAL
	0-2 JAAR	3-5 JAAR	6-9 JAAR	10-13 JAAR	14-17 JAAR	18-20 JAAR	21-24 JAAR	25-54 JAAR	55-59 JAAR	60-64 JAAR	65 JAAR EN MEER	
HECHTEL-EKSEL	445	445	519	575	475	377	585	4.532	619	497	916	9.985
HOUTHALEN-HELCHTEREN	1.247	1.234	1.773	1.897	1.648	1.187	1.778	12.315	1.336	1.118	1.968	27.501
KINROOI	447	417	593	611	557	462	798	4.943	557	466	981	10.832
LOMMEL	1.101	1.080	1.549	1.605	1.573	1.295	1.950	12.388	1.565	1.274	2.545	27.925
MAASEIK	782	787	1.189	1.201	1.100	934	1.404	9.592	1.203	1.041	2.093	21.326
MEEUWEN-GRUITRODE	472	505	699	773	646	535	772	5.225	561	490	849	11.527
NEERPELT	630	589	855	859	767	539	812	6.182	761	668	1.363	14.025
OVERPELT	452	451	621	646	597	550	806	5.134	720	617	1.102	11.696
PEER	612	615	928	868	704	612	918	6.081	701	531	1.144	13.714
ARR. TONGEREN	6.449	6.183	9.138	9.557	9.465	8.303	11.600	80.001	10.214	9.336	21.911	182.157
ALKEN	377	355	518	526	563	472	694	4.623	543	420	1.072	10.163
BILZEN	1.023	1.033	1.404	1.483	1.472	1.207	1.803	12.054	1.488	1.326	3.022	27.315
BORGLOON	320	272	435	494	514	465	578	4.359	563	593	1.525	10.118
HEERS	188	162	243	270	314	243	405	2.783	409	398	1.060	6.475
HERSTAPPE	2	2	6	7	4	3	3	43	1	10	12	93
HOESELT	318	283	447	487	521	394	520	3.872	459	411	991	8.703
KORTESSEM	297	289	454	523	425	323	449	3.486	402	290	800	7.738
LANAKEN	784	776	1.120	1.073	1.030	1.155	1.453	9.861	1.242	1.120	2.496	22.110
MAASMECHELEN	1.345	1.304	1.923	2.049	1.928	1.602	2.319	14.856	1.841	1.679	3.297	34.143
RIEMST	469	463	703	771	776	761	1.027	6.612	898	768	1.956	15.204
TONGEREN	916	873	1.318	1.352	1.436	1.249	1.701	12.765	1.762	1.757	4.322	29.451
VOEREN	197	166	245	176	173	169	234	1.743	272	275	576	4.226
WELLEN	213	205	322	346	309	260	414	2.944	334	289	782	6.418
LUXEMBURG	9.909	9.835	12.520	12.451	12.505	10.101	13.684	90.973	12.441	13.194	35.200	232.813
ARR. AARLEN	2.012	1.979	2.478	2.431	2.361	2.012	2.908	20.523	2.749	2.784	6.708	48.945
AARLEN	956	923	1.169	1.131	1.105	958	1.459	9.927	1.320	1.293	3.181	23.422
ATTERT	141	154	198	190	186	145	148	1.371	142	163	443	3.281
AUBANGE	565	554	681	690	675	587	878	5.874	866	947	2.039	14.356
MARTELANGE	66	56	57	63	74	38	79	584	88	74	295	1.474
MESSANCY	284	292	373	357	321	284	344	2.767	333	307	750	6.412
ARR. BASTENAKEN	1.703	1.706	2.125	2.138	2.070	1.717	2.389	14.406	1.961	2.088	5.533	37.836
BASTENAKEN	569	577	754	723	711	585	808	4.814	575	561	1.510	12.187
BERTOEGNE	117	122	169	160	131	125	176	930	129	129	372	2.560
FAUVILLERS	91	89	97	86	81	86	103	647	95	102	237	1.714
GOUVY	198	186	210	248	255	194	272	1.576	250	256	705	4.350
HOUFFALIZE	186	178	224	209	231	167	249	1.566	197	311	730	4.248
SAINTE-ODE	97	86	107	117	115	87	146	817	105	106	316	2.099
VAUX-SUR-SURE	168	180	226	212	180	171	254	1.376	189	228	567	3.751
VIELSALM	277	288	338	383	366	302	381	2.680	421	395	1.096	6.927
ARR. MARCHÉ-EN-FAMENNE	2.087	1.999	2.579	2.432	2.510	2.054	2.698	18.021	2.412	2.653	7.077	46.522
DURBUY	369	327	439	443	444	324	515	3.391	515	554	1.466	8.787
EREZEE	100	106	136	117	133	105	130	909	150	144	404	2.434
HOTTON	234	224	270	246	243	200	271	1.740	204	224	599	4.455
LA ROCHE-EN-ARDENNE	140	125	155	179	181	189	242	1.445	223	284	790	3.953
MANHAY	129	109	133	143	126	105	153	969	178	176	477	2.698
MARCHÉ-EN-FAMENNE	713	708	934	849	934	779	904	6.186	703	743	1.972	15.425
NASSOGNE	194	201	258	219	226	185	237	1.745	199	244	676	4.384
RENDEUX	96	81	103	92	87	83	120	752	127	158	377	2.076
TENNEVILLE	112	118	151	144	136	84	126	884	113	126	316	2.310
ARR. NEUFCHATEAU	2.174	2.257	2.872	2.939	3.041	2.406	3.121	20.370	2.807	3.066	8.643	53.696
BERTRIX	300	373	456	456	460	336	420	2.997	365	433	1.157	7.753
BOUILLON	217	191	240	266	266	209	303	2.048	322	345	1.061	5.468
DAVERDISSE	52	50	62	85	74	64	82	514	103	109	272	1.467
HERBEUMONT	50	46	65	51	61	52	77	510	86	92	325	1.415
LEGLISE	139	158	190	162	173	140	207	1.245	165	220	587	3.386
LIBIN	187	185	230	207	229	188	240	1.615	198	249	642	4.170
LIBRAMONT-CHEVIGNY	361	385	503	503	562	436	569	3.422	406	406	1.096	8.649
NEUFCHATEAU	225	254	327	332	352	278	355	2.218	322	325	949	5.937

N.I.S. VOLKS- EN WONINGTELLING VAN 1991	TABEL OO.10 A T BEVOLKING PER GESLACHT EN LEEFTIJDGROEP - TOTALE BEVOLKING -										BLZ. 8.- ALLE ADMINISTRATIEVE EENHEDEN	
	WOONPLAATS	LEEFTIJDGROEP										ALGE- MEEN TOTAAL
0-2 JAAR		3-5 JAAR	6-9 JAAR	10-13 JAAR	14-17 JAAR	18-20 JAAR	21-24 JAAR	25-54 JAAR	55-59 JAAR	60-64 JAAR	65 JAAR EN MEER	
PALISEUL	189	187	250	280	273	208	269	1.789	274	293	857	4.869
SAINT-HUBERT	239	231	275	318	308	274	344	2.194	332	316	858	5.689
TELLIN	98	86	115	118	109	84	111	793	104	120	352	2.090
WELLIN	117	111	159	161	174	137	144	1.025	130	158	487	2.803
ARR. VIRTON	1.933	1.894	2.466	2.511	2.523	1.912	2.568	17.653	2.512	2.603	7.239	45.814
CHINY	207	199	227	207	218	207	243	1.706	275	330	846	4.665
ETALLE	170	171	249	238	237	123	212	1.604	194	172	507	3.877
FLORENVILLE	191	204	277	267	296	231	311	2.047	344	348	1.173	5.689
HABAY	274	283	361	372	348	254	331	2.499	323	332	874	6.251
MEIX-DEVANT-VIRTON	104	98	166	148	161	128	157	1.014	144	165	394	2.679
MUSSON	165	150	175	200	217	174	231	1.500	212	218	498	3.740
ROUVROY	80	83	119	120	119	75	120	734	88	90	277	1.905
SAINT-LEGER	130	143	188	201	169	123	157	1.164	161	153	379	2.968
TINTIGNY	140	140	163	188	175	146	197	1.226	184	198	563	3.320
VIRTON	472	423	541	570	583	451	609	4.159	587	597	1.728	10.720
PROV. NAMEN	16.974	16.451	21.718	21.894	22.606	18.778	24.131	170.475	22.648	24.112	63.530	423.317
ARR. DINANT	3.748	3.795	4.959	4.923	4.915	4.157	5.430	36.157	5.157	5.441	14.885	93.567
ANHEE	281	266	316	344	361	290	334	2.565	399	369	1.079	6.604
BEAURAING	299	327	494	471	422	373	505	2.982	431	425	1.345	8.074
BIEVRE	109	140	173	156	178	115	181	1.113	149	176	533	3.023
CINEY	552	552	732	735	725	698	840	5.557	730	807	2.002	13.930
DINANT	507	453	579	632	631	540	776	4.777	681	710	1.897	12.183
GEDINNE	160	164	223	201	229	187	263	1.529	262	291	762	4.271
HAMOIS	276	285	387	381	327	253	320	2.326	295	287	701	5.838
HASTIERE	140	184	181	204	196	176	231	1.666	293	326	787	4.384
HAVELANGE	190	179	235	242	221	168	240	1.654	240	261	699	4.329
HOUYET	177	149	225	198	201	167	235	1.494	219	263	793	4.121
ONHAYE	117	142	169	162	167	128	147	1.111	145	149	403	2.840
ROCHEFORT	454	443	588	586	647	526	664	4.493	590	578	1.657	11.226
SOMME-LEUZE	137	141	151	127	140	128	160	1.214	193	236	516	3.143
VRESSE-SUR-SEMOIS	87	85	96	87	101	101	163	988	191	187	583	2.669
YVOIR	262	285	410	397	369	307	371	2.688	339	376	1.128	6.932
ARR. NAMEN	10.865	10.466	13.809	14.033	14.431	11.816	15.361	110.649	14.191	15.206	39.843	270.670
ANDENNE	953	883	1.130	1.181	1.204	1.076	1.338	9.233	1.243	1.339	3.495	23.075
ASSESE	252	257	305	377	347	250	316	2.326	250	260	591	5.531
EGHEZEE	505	537	637	639	614	476	615	5.046	631	629	1.731	12.060
FERNELMONT	262	234	330	329	267	209	279	2.312	287	328	867	5.704
FLOREFFE	260	250	375	363	415	299	321	2.765	341	327	873	6.589
FOSSÉS-LA-VILLE	308	246	406	381	450	380	457	3.349	428	456	1.163	8.024
GEMBLoux	756	736	975	967	1.000	812	1.110	8.029	1.001	1.008	2.769	19.163
GESVES	230	221	277	281	274	184	206	1.963	261	260	699	4.856
JEMEPPE-SUR-SAMBRE	698	637	880	886	986	835	981	7.179	938	965	2.270	17.255
LA BRUYERE	351	359	442	428	392	274	333	3.074	327	323	835	7.138
METTET	442	425	558	505	574	485	575	4.187	537	625	1.423	10.336
NAMEN	3.943	3.885	5.106	5.219	5.307	4.461	6.195	41.760	5.394	5.950	16.223	103.443
OHEY	176	152	200	198	198	140	197	1.523	191	231	548	3.754
PROFONDEVILLE	413	401	582	519	524	426	557	3.994	506	425	1.316	9.663
SAMBREVILLE	1.059	983	1.290	1.396	1.498	1.234	1.583	11.060	1.518	1.705	4.046	27.372
SOMBREFFE	257	260	316	364	381	275	298	2.849	338	375	994	6.707
ARR. PHILIPPEVILLE	2.361	2.190	2.950	2.938	3.260	2.805	3.340	23.669	3.300	3.465	8.802	59.080
CERFONTAINE	167	154	208	174	212	178	210	1.556	225	290	688	4.062
COUVIN	524	458	616	636	781	646	780	5.022	740	780	2.039	13.022
DOISCHE	125	106	116	113	152	122	184	1.061	153	173	486	2.791
FLORENNES	446	407	610	586	590	518	580	4.333	562	565	1.422	10.619
PHILIPPEVILLE	285	297	349	342	383	372	434	2.933	436	424	968	7.223
VIROINVAL	211	196	255	269	256	246	329	2.057	346	394	1.039	5.598
WALCOURT	603	572	796	818	886	723	823	6.707	838	839	2.160	15.765

WOONPLAATS	LEEFTIJDSGROEP											ALGE- MEEN- TOTAAL
	0-2 JAAR	3-5 JAAR	6-9 JAAR	10-13 JAAR	14-17 JAAR	18-20 JAAR	21-24 JAAR	25-54 JAAR	55-59 JAAR	60-64 JAAR	65 JAAR EN MEER	
PROV. OOST-VLAANDEREN	45.156	43.689	61.340	65.754	65.791	56.445	79.744	559.648	80.312	73.994	203.920	1.335.793
ARR. AALST	8.030	7.798	11.422	12.345	12.539	10.883	15.561	109.509	16.399	15.129	39.059	258.674
AALST	2.357	2.257	3.324	3.368	3.231	3.067	4.583	32.638	5.075	4.633	11.849	76.382
DENDERLEEUEW	502	536	744	844	862	681	1.038	7.334	952	924	2.198	16.615
ERPE-MERE	575	614	863	984	985	802	1.033	7.901	1.158	1.075	2.788	18.778
GERAARDSBERGEN	897	912	1.281	1.406	1.455	1.275	1.762	12.527	1.894	1.884	4.987	30.280
HAALBERT	535	503	774	847	873	697	1.056	7.153	1.118	979	2.360	16.895
HERZELE	514	492	743	771	816	776	956	6.518	1.032	860	2.252	15.730
LEDE	539	528	782	904	891	751	1.037	7.155	1.026	967	2.500	17.080
NINOVE	1.065	1.018	1.513	1.661	1.696	1.423	2.055	14.419	2.018	1.829	4.792	33.489
SINT-LIEVENS-HOUTEM	268	254	387	430	464	430	568	3.568	601	476	1.476	8.922
ZOTTEGEM	778	684	1.011	1.130	1.266	981	1.473	10.296	1.525	1.502	3.857	24.503
ARR. DENDERMONDE	6.212	6.046	8.603	9.259	9.482	7.964	10.933	77.315	10.858	9.797	26.222	182.691
BERLARE	372	441	593	717	678	595	748	5.358	757	738	1.776	12.773
BUGGENHOUT	408	427	638	651	684	592	767	5.900	765	731	1.826	13.389
DENDERMONDE	1.402	1.362	1.928	2.027	2.054	1.748	2.528	18.033	2.492	2.318	6.607	42.499
HAMME	842	774	1.051	1.255	1.299	1.019	1.349	9.394	1.401	1.157	3.258	22.799
LAARNE	413	393	552	596	671	514	647	4.910	668	630	1.573	11.567
LEBBEKE	549	473	703	763	803	686	1.079	7.125	1.061	933	2.533	16.708
WAASMUNSTER	330	367	498	499	536	416	526	3.978	522	485	1.247	9.404
WETTEREN	770	723	1.001	1.062	1.104	984	1.356	9.622	1.450	1.246	3.337	22.655
WICHELEN	358	351	528	560	528	464	617	4.714	652	601	1.427	10.800
ZELE	768	735	1.111	1.129	1.125	946	1.316	8.281	1.090	958	2.638	20.097
ARR. EEKLO	2.550	2.411	3.511	3.832	4.084	3.512	4.778	32.074	4.920	4.484	12.775	78.931
ASSENEDE	529	449	588	640	709	576	828	5.436	817	707	2.229	13.508
EEKLO	548	539	832	906	992	836	1.193	7.780	1.224	1.091	3.091	19.032
KAPRIJKE	198	222	290	349	368	289	324	2.459	370	284	989	6.142
MALDEGEM	743	653	1.039	1.122	1.105	966	1.289	8.753	1.256	1.233	3.259	21.418
SINT-LAUREINS	195	186	288	328	327	278	334	2.505	386	399	1.232	6.458
ZELZATE	337	362	474	487	583	567	810	5.141	867	770	1.975	12.373
ARR. GENT	16.999	16.145	21.935	23.294	22.974	19.831	28.949	205.326	28.836	26.774	76.157	487.220
AALTER	578	628	853	929	945	799	1.033	7.030	930	854	2.314	16.893
DEINZE	903	863	1.284	1.370	1.298	1.094	1.540	10.896	1.511	1.336	3.744	25.839
DE PINTE	352	386	525	575	530	429	533	4.223	555	498	1.016	9.622
DESTELBERGEN	573	563	815	889	849	698	900	7.267	1.033	1.002	2.258	16.847
EVERGEM	974	982	1.352	1.463	1.491	1.322	1.799	12.494	1.844	1.640	4.051	29.412
GAVERE	363	383	514	587	534	462	676	4.669	642	543	1.480	10.853
GENT	8.122	7.221	9.314	9.762	9.553	8.675	13.975	96.628	13.595	13.098	40.303	230.246
KNESSELARE	237	250	398	459	481	352	484	3.158	446	393	1.154	7.812
LOCHRISTI	657	624	936	994	1.034	763	993	7.389	930	818	2.167	17.305
LOVENDEGEM	298	288	430	461	500	422	524	4.063	549	421	1.022	8.978
MELLE	330	295	414	488	502	401	571	4.090	614	611	1.658	9.974
MERELBEKE	705	706	921	997	1.003	877	1.130	8.612	1.228	1.100	3.066	20.345
MOERBEKE	146	196	302	309	280	216	273	2.293	314	291	955	5.575
NAZARETH	374	321	426	499	502	426	529	4.199	562	467	1.406	9.711
NEVELE	374	381	500	535	506	434	635	4.361	671	606	1.558	10.561
OOSTERZELE	473	481	657	628	624	551	698	5.200	715	707	1.849	12.583
SINT-MARTENS-LATEM	253	291	359	425	469	356	455	3.569	533	448	1.045	8.203
WAARSCHOOT	260	268	423	392	339	295	425	3.232	490	445	1.109	7.678
WACHTEBEKE	229	221	321	342	416	352	456	2.991	368	335	961	6.992
ZOMERGEM	257	291	398	451	414	348	457	3.329	504	431	1.200	8.080
ZULTE	541	506	793	739	704	559	863	5.633	802	730	1.841	13.711
ARR. OUDENAARDE	3.678	3.718	5.211	5.700	5.599	4.618	6.361	44.651	6.954	6.635	19.249	112.374
BRAKEL	362	413	572	687	658	554	730	5.476	857	883	2.396	13.588
HOREBEKE	57	46	62	120	101	102	119	720	100	102	362	1.891
KLUISBERGEN	216	203	300	310	311	219	371	2.332	371	370	1.093	6.096
KRUISSHOUTEM	281	273	403	394	356	291	420	2.894	435	435	1.232	7.414
LIERDE	193	184	287	288	333	255	349	2.529	435	389	907	6.149
MAARKEDAL	236	229	300	328	307	242	338	2.460	403	344	1.147	6.334
OUDENAARDE	902	910	1.307	1.277	1.249	1.125	1.572	10.972	1.676	1.590	4.582	27.162

N.I.S. VOLKS- EN WONINGTELLING VAN 1991	TABEL OO.10 A T											BLZ. 10.-	ALLE ADMINISTRA- TIEVE EENHEDEN
	BEVOLKING PER GESLACHT EN LEEFTIJDSGROEP - TOTALE BEVOLKING -												
WOONPLAATS	LEEFTIJDSGROEP											ALGE- MEEN TOTAAL	
	0-2 JAAR	3-5 JAAR	6-9 JAAR	10-13 JAAR	14-17 JAAR	18-20 JAAR	21-24 JAAR	25-54 JAAR	55-59 JAAR	60-64 JAAR	65 JAAR EN MEER		
RONSE	777	777	1.111	1.241	1.209	992	1.361	9.159	1.447	1.469	4.455	23.998	
WORTEGEM-PETEGEM	198	219	272	332	342	251	323	2.335	363	304	907	5.846	
ZINGEM	211	210	267	318	346	280	378	2.648	409	380	1.044	6.491	
ZWALM	245	254	330	405	387	307	400	3.126	458	369	1.124	7.405	
ARR. SINT-NIKLAAS	7.687	7.571	10.658	11.324	11.113	9.637	13.162	90.773	12.345	11.175	30.458	215.903	
BEVEREN	1.536	1.516	2.119	2.284	2.196	1.903	2.627	18.255	2.353	2.091	5.747	42.627	
KRUIBEKE	441	452	688	732	668	682	879	6.186	884	828	2.010	14.450	
LOKEREN	1.295	1.341	1.820	1.925	1.867	1.593	2.130	14.395	1.885	1.655	5.036	34.942	
SINT-GILLIS-WAAS	610	573	803	870	911	752	1.007	6.804	852	763	2.250	16.195	
SINT-NIKLAAS	2.374	2.298	3.208	3.348	3.328	2.952	4.189	28.279	4.226	3.823	10.178	68.203	
STEKENE	582	571	798	867	895	681	897	6.787	826	764	1.979	15.647	
TEMSE	849	820	1.222	1.298	1.248	1.074	1.433	10.067	1.319	1.251	3.258	23.839	
PROV.WEST-VLAANDEREN	39.733	38.596	53.191	55.335	54.687	46.805	65.868	452.045	66.492	63.200	170.877	1.106.829	
ARR. BRUGGE	8.979	8.933	12.253	12.619	12.741	11.195	15.697	110.268	15.809	14.841	40.758	264.093	
BEERNEM	484	507	748	804	747	551	773	5.732	823	776	2.073	14.018	
BLANKENBERGE	489	479	695	691	685	632	931	6.852	967	1.047	3.134	16.602	
BRUGGE	3.883	3.863	5.160	5.345	5.427	4.947	7.144	48.687	7.099	6.657	18.851	117.063	
DAMME	416	462	613	587	509	438	561	4.395	638	599	1.427	10.645	
JABBEKE	483	457	696	716	687	525	686	5.306	652	629	1.449	12.286	
KNOKKE-HEIST	992	872	1.147	1.151	1.331	1.282	1.839	12.686	2.129	2.144	6.214	31.787	
OOSTKAMP	747	705	1.017	1.087	1.155	953	1.294	8.828	1.122	951	2.564	20.423	
TORHOUT	609	691	962	946	936	771	1.103	7.698	1.085	962	2.403	18.166	
ZEDELGEM	774	783	1.063	1.157	1.108	961	1.229	8.987	1.132	947	2.313	20.454	
ZUIENKERKE	102	114	152	135	156	135	137	1.097	162	129	330	2.649	
ARR. DIKSMUIDE	1.848	1.768	2.388	2.443	2.358	1.990	2.873	18.664	2.721	2.772	7.484	47.309	
DIKSMUIDE	634	568	773	789	704	665	974	6.016	880	889	2.381	15.273	
HOUTHULST	344	334	440	456	423	366	532	3.413	511	540	1.474	8.833	
KOEKELARE	301	308	394	376	394	312	453	3.164	431	461	1.155	7.749	
KORTEMARK	430	418	622	678	693	530	725	4.960	715	698	1.844	12.313	
LO-RENINGE	139	140	159	144	144	117	189	1.111	184	184	630	3.141	
ARR. IEPER	3.977	3.857	5.415	5.409	5.521	4.505	6.145	40.714	5.906	6.000	16.617	104.066	
HEUVELLAND	343	354	483	476	452	356	505	3.257	459	501	1.328	8.514	
IEPER	1.345	1.267	1.852	1.825	1.866	1.471	2.064	13.995	1.964	2.066	5.520	35.235	
LANGEMARK-POELKAPELLE	322	277	426	340	378	328	459	2.874	443	449	1.068	7.364	
MESEN	36	53	67	52	53	40	65	401	67	66	148	1.048	
POPERINGE	736	711	922	1.047	1.090	858	1.141	7.453	1.111	1.045	3.176	19.290	
VLETEREN	138	162	195	184	186	181	229	1.361	218	204	570	3.628	
WERVIK	628	595	954	957	947	783	1.017	7.103	1.021	1.018	2.963	17.986	
ZONNEBEKE	429	438	516	528	549	488	665	4.270	623	651	1.844	11.001	
ARR. KORTRIJK	10.149	9.919	13.581	14.658	14.071	11.866	16.749	114.343	16.256	15.339	39.486	276.417	
ANZEGEM	484	454	674	787	704	567	779	5.357	814	761	1.816	13.197	
AVELGEM	332	307	406	431	450	347	491	3.535	547	548	1.517	8.911	
DEERLIJK	406	415	561	650	618	551	709	4.647	627	589	1.489	11.262	
HARELBEKE	899	918	1.280	1.447	1.240	1.033	1.512	11.081	1.588	1.402	3.436	25.836	
KORTRIJK	2.713	2.640	3.531	3.713	3.655	3.203	4.578	31.112	4.570	4.429	11.997	76.141	
KURNE	442	388	627	651	717	580	888	5.367	789	666	1.495	12.610	
LENDELEDE	199	222	284	285	284	266	346	2.222	317	295	777	5.497	
MENEN	1.161	1.132	1.488	1.552	1.638	1.378	1.907	13.157	1.925	1.989	5.318	32.645	
SPIERE-HELKIJN	61	78	83	101	82	84	112	689	115	120	272	1.797	
WAREGEM	1.392	1.341	1.793	2.032	1.815	1.455	2.195	14.956	1.851	1.650	4.422	34.902	
WEVELGEM	1.187	1.180	1.683	1.748	1.662	1.409	1.842	12.721	1.706	1.586	3.842	30.566	
ZWEVEGEM	873	844	1.171	1.261	1.206	993	1.390	9.499	1.407	1.304	3.105	23.053	
ARR. OOSTENDE	4.640	4.380	6.016	6.068	6.120	5.497	7.819	55.926	8.763	8.525	24.102	137.856	
BREDENE	482	501	684	664	582	536	676	5.383	708	641	1.570	12.427	
DE HAAN	374	359	473	467	504	442	544	4.275	669	657	1.625	10.389	
GISTEL	437	379	516	457	477	412	539	4.188	600	482	1.528	10.015	
ICHTEGEM	444	485	659	682	656	523	766	5.386	747	722	1.802	12.872	
MIDDELKERKE	499	447	725	672	671	655	929	6.098	1.063	1.037	2.550	15.346	
OOSTENDE	2.112	1.905	2.552	2.746	2.789	2.570	3.838	27.139	4.486	4.522	13.841	68.500	
OUDENBURG	292	304	407	380	441	359	527	3.457	490	464	1.186	8.307	

WOONPLAATS	LEEFTIJDGROEP											ALGE- MEEN TOTAAL
	0-2 JAAR	3-5 JAAR	6-9 JAAR	10-13 JAAR	14-17 JAAR	18-20 JAAR	21-24 JAAR	25-54 JAAR	55-59 JAAR	60-64 JAAR	65 JAAR EN MEER	
ARR. ROESELARE	5.055	4.708	6.821	7.113	7.015	5.968	8.413	56.563	8.544	7.541	20.119	137.860
HOOGLEDE	317	354	523	533	514	400	541	3.797	541	486	1.182	9.188
INGELMUNSTER	376	337	497	534	545	481	609	4.218	678	572	1.560	10.407
IZEGEM	895	825	1.276	1.398	1.382	1.158	1.632	10.868	1.735	1.440	3.853	26.462
LEDEGEM	329	320	515	482	507	416	594	3.810	581	479	1.329	9.372
LICHTERVELDE	302	282	364	423	391	349	489	3.397	437	430	1.143	8.007
MOORSLEDE	376	363	573	554	557	509	633	4.280	704	653	1.530	10.732
ROESELARE	2.012	1.854	2.508	2.625	2.591	2.192	3.216	21.970	3.190	2.878	7.836	52.872
STADEN	448	373	565	554	528	463	699	4.223	678	603	1.686	10.820
ARR. TIELT	3.162	3.175	4.319	4.556	4.462	3.706	5.076	34.914	5.148	4.768	12.759	86.045
ARDOOIE	353	376	544	492	513	432	532	3.887	585	555	1.403	9.672
DENTERGEM	307	309	389	377	405	325	473	2.978	450	383	1.163	7.559
MEULEBEKE	360	418	530	582	547	410	616	4.450	610	628	1.643	10.794
OOSTROZEBEKE	266	250	314	365	366	328	471	2.916	405	369	890	6.940
PITTEM	247	222	364	396	336	266	388	2.561	379	362	949	6.470
RUISELEDE	196	184	242	252	253	183	289	1.943	282	331	778	4.933
TIELT	695	707	912	1.007	984	845	1.123	7.944	1.203	1.004	2.915	19.339
WIELSBEKE	313	320	480	491	470	396	505	3.390	471	445	1.108	8.389
WINGENE	425	389	544	594	588	521	679	4.845	763	691	1.910	11.949
ARR. VEURNE	1.923	1.856	2.398	2.469	2.399	2.078	3.096	20.653	3.345	3.414	9.552	53.183
ALVERINGEM	185	190	219	239	246	204	274	1.760	316	321	961	4.915
DE PANNE	330	267	352	402	418	383	594	3.705	642	621	2.003	9.717
KOKSIJDE	622	592	776	792	792	662	990	6.981	1.165	1.306	3.126	17.804
NIEUWPOORT	352	364	463	439	407	350	582	3.798	595	575	1.647	9.572
VEURNE	434	443	588	597	536	479	656	4.409	627	591	1.815	11.175

N.I.S.  
VOLKS- EN  
WONINGTELLING  
VAN 1991

TABEL OO.10 A T

BLZ. 11.-

BEVOLKING PER GESLACHT EN LEEFTIJDGROEP  
- TOTALE BEVOLKING -

ALLE ADMINISTRA-  
TIEVE EENHEDEN

N.I.S. VOLKS- EN WONINGTELLING VAN 1991	TABEL OO.20 A T								BLZ. 1.-				ARRONDISSEMENTEN			
	BEVOLKING DIE AL DAN NIET ONDERWIJS MET VOLLEDIG LEERPLAN VOLGT NAAR GESLACHT EN LEEFTIJD OP 1 MAART 1991															
	- TOTALE BEVOLKING -															
WOONPLAATS	BEVOLKING JONGER DAN 18 JAAR				BEVOLKING V. 18 JAAR EN OUDER				TOTALE BEVOLKING							
	ONDER- WIJS VOLGEND	GEEN ONDER- WIJS VOLGEND	IN- LICHTING ON- BEKEND	TOTAAL	ONDER- WIJS VOLGEND	GEEN ONDER- WIJS VOLGEND	IN- LICHTING ON- BEKEND	TOTAAL	ONDER- WIJS VOLGEND	GEEN ONDER- WIJS VOLGEND	IN- LICHTING ON- BEKEND	TOTAAL				
HET RIJK	1.420.597	746.144	14.780	2.181.521	369.515	7.177.678	249.967	7.797.160	1.790.112	7.923.822	264.747	9.978.681				
BRUSSELS HOOFDSTEDELIJK GEW.	121.333	71.530	4.506	197.369	38.382	640.471	77.823	756.676	159.715	712.001	82.329	954.045				
VLAAMS GEWEST	823.104	419.231	4.475	1.246.810	203.828	4.228.290	89.997	4.522.115	1.026.932	4.647.521	94.472	5.768.925				
WAALS GEWEST	476.160	255.383	5.799	737.342	127.305	2.308.917	82.147	2.518.369	603.465	2.564.300	87.946	3.255.711				
WAARVAN DUITSTALIGE GEMEENS.	8.966	5.573	49	14.588	2.406	49.163	1.461	53.030	11.372	54.736	1.510	67.618				
PROV. ANTWERPEN	222.384	118.262	1.256	341.902	56.214	1.184.821	22.230	1.263.265	278.598	1.303.083	23.486	1.605.167				
ARR. ANTWERPEN	123.572	68.372	865	192.809	32.618	684.573	16.105	733.296	156.190	752.945	16.970	926.105				
ARR. MECHELEN	39.552	20.706	165	60.423	9.947	222.731	2.782	235.460	49.499	243.437	2.947	295.883				
ARR. TURNHOUT	59.260	29.184	226	88.670	13.649	277.517	3.343	294.509	72.909	306.701	3.569	383.179				
BRABANT	306.343	165.670	6.458	478.471	94.618	1.565.192	107.609	1.767.419	400.961	1.730.862	114.067	2.245.890				
ARR. BRUSSEL-HOOFDSTAD	121.333	71.530	4.506	197.369	38.382	640.471	77.823	756.676	159.715	712.001	82.329	954.045				
ARR. HALLE-VILVOORDE	75.675	38.418	869	114.962	22.171	388.961	11.765	422.897	97.846	427.379	12.634	537.859				
ARR. LEUVEN	58.695	29.696	483	88.874	17.094	317.179	9.695	343.968	75.789	346.875	10.178	432.842				
ARR. NIJVEL	50.640	26.026	600	77.266	16.971	218.581	8.326	243.878	67.611	244.607	8.926	321.144				
HENEGOUWEN	185.076	97.105	2.582	284.763	46.475	914.476	33.077	994.028	231.551	1.011.581	35.659	1.278.791				
ARR. AAT	10.944	5.383	133	16.460	2.681	55.820	1.824	60.325	13.625	61.203	1.957	76.785				
ARR. CHARLEROI	60.512	32.977	842	94.331	14.779	305.253	12.009	332.041	75.291	338.230	12.851	426.372				
ARR. BERGEN	37.048	18.947	882	56.877	9.878	174.798	10.732	195.408	46.926	193.745	11.614	252.285				
ARR. MOESKROEN	10.938	5.346	87	16.371	2.418	51.701	872	54.991	13.356	57.047	959	71.362				
ARR. ZINNIK	24.243	12.983	246	37.472	5.908	121.895	2.875	130.678	30.151	134.878	3.121	168.150				
ARR. THUIN	21.075	11.191	219	32.485	5.194	103.202	2.385	110.781	26.269	114.393	2.604	143.266				
ARR. DOORNIK	20.316	10.278	173	30.767	5.617	101.807	2.380	109.804	25.933	112.085	2.553	140.571				
PROV. LUIK	139.348	77.428	1.674	218.450	38.210	714.484	28.502	781.196	177.558	791.912	30.176	999.646				
ARR. HOEI	13.728	7.724	117	21.569	3.550	67.095	1.897	72.542	17.278	74.819	2.014	94.111				
ARR. LUIK	79.324	43.298	1.240	123.862	22.854	420.400	21.589	464.843	102.178	463.698	22.829	588.705				
ARR. VERVIERS	37.313	21.646	252	59.211	9.476	180.592	4.221	194.289	46.789	202.238	4.473	253.500				
ARR. BORGWORM	8.983	4.760	65	13.808	2.330	46.397	795	49.522	11.313	51.157	860	63.330				
LIMBURG	119.585	57.916	299	177.800	27.630	536.485	8.520	572.635	147.215	594.401	8.819	750.435				
ARR. HASSELT	58.074	27.682	159	85.915	13.585	262.270	3.942	279.797	71.659	289.952	4.101	365.712				
ARR. MAASEIK	33.975	17.058	60	51.093	7.219	141.996	2.258	151.473	41.194	159.054	2.318	202.566				
ARR. TONGEREN	27.536	13.176	80	40.792	6.826	132.219	2.320	141.365	34.362	145.395	2.400	182.157				
LUXEMBURG	36.517	20.426	277	57.220	8.737	162.797	4.059	175.593	45.254	183.223	4.336	232.813				
ARR. AARLEN	7.077	4.121	63	11.261	1.806	34.894	984	37.684	8.883	39.015	1.047	48.945				
ARR. BASTENAKEN	6.165	3.541	36	9.742	1.436	26.222	436	28.094	7.601	29.763	472	37.836				
ARR. MARCHE-EN-FAMENNE	7.304	4.230	73	11.607	1.736	32.182	997	34.915	9.040	36.412	1.070	46.522				
ARR. NEUFCHATEAU	8.614	4.613	56	13.283	2.037	37.582	794	40.413	10.651	42.195	850	53.696				
ARR. VIRTON	7.357	3.921	49	11.327	1.722	31.917	848	34.487	9.079	35.838	897	45.814				
PROV. NAMEN	64.579	34.398	666	99.643	16.912	298.579	8.183	323.674	81.491	332.977	8.849	423.317				
ARR. DINANT	14.354	7.800	186	22.340	3.514	65.771	1.942	71.227	17.868	73.571	2.128	93.567				
ARR. NAMEN	41.322	21.909	373	63.604	11.177	190.703	5.186	207.066	52.499	212.612	5.559	270.670				
ARR. PHILIPPEVILLE	8.903	4.689	107	13.699	2.221	42.105	1.055	45.381	11.124	46.794	1.162	59.080				
PROV. OOST-VLAANDEREN	188.070	92.891	769	281.730	45.746	988.821	19.496	1.054.063	233.816	1.081.712	20.265	1.335.793				
ARR. AALST	35.496	16.536	102	52.134	8.852	195.035	2.653	206.540	44.348	211.571	2.755	258.674				
ARR. DENDERMONDE	26.565	12.936	101	39.602	5.980	135.346	1.763	143.089	32.545	148.282	1.864	182.691				
ARR. EEKLO	11.159	5.198	31	16.388	2.620	59.159	764	62.543	13.779	64.357	795	78.931				
ARR. GENT	66.567	34.438	342	101.347	17.411	357.588	10.874	385.873	83.978	392.026	11.216	487.220				
ARR. OUDENAARDE	16.081	7.758	67	23.906	3.626	83.267	1.575	88.468	19.707	91.025	1.642	112.374				
ARR. SINT-NIKLAAS	32.202	16.025	126	48.353	7.257	158.426	1.867	167.550	39.459	174.451	1.993	215.903				
PROV. WEST-VLAANDEREN	158.695	82.048	799	241.542	34.973	812.023	18.291	865.287	193.668	894.071	19.090	1.106.829				
ARR. BRUGGE	36.595	18.633	297	55.525	9.342	193.237	5.989	208.568	45.937	211.870	6.296	264.093				
ARR. DIKSMUIDE	6.988	3.777	40	10.805	1.224	34.637	643	36.504	8.212	38.414	683	47.309				
ARR. IEPEL	15.893	8.238	48	24.179	3.018	75.451	1.418	79.887	18.911	83.689	1.466	104.066				
ARR. KORTRIJK	41.092	21.162	124	62.378	8.955	201.122	3.962	214.039	50.047	222.284	4.086	276.417				
ARR. OOSTENDE	17.619	9.452	153	27.224	4.013	103.367	3.252	110.632	21.632	112.819	3.405	137.856				
ARR. ROESSELARE	20.398	10.255	59	30.712	4.318	101.540	1.290	107.148	24.716	111.795	1.349	137.860				
ARR. TIELT	13.038	6.608	28	19.674	2.449	63.213	709	66.371	15.487	69.821	737	86.045				
ARR. VEURNE	7.072	3.923	50	11.045	1.654	39.456	1.028	42.138	8.726	43.379	1.078	53.183				



WOONPLAATS	BEVOLKING JONGER DAN 18 JAAR				BEVOLKING V. 18 JAAR EN OUDER				TOTALE BEVOLKING			
	ONDERWIJSVOLGEND	GEEN ONDERWIJSVOLGEND	INLICHTING ON-BEKEND	TOTAAL	ONDERWIJSVOLGEND	GEEN ONDERWIJSVOLGEND	INLICHTING ON-BEKEND	TOTAAL	ONDERWIJSVOLGEND	GEEN ONDERWIJSVOLGEND	INLICHTING ON-BEKEND	TOTAAL
	N.I.S. TABEL OO.20 A T BLZ. 1.-											
VOLKS- EN WONINGTELLING VAN 1991												
BEVOLKING DIE AL DAN NIET ONDERWIJS MET VOLLEDIG LEERPLAN VOLGT NAAR GESLACHT EN LEEFTIJD OP 1 MAART 1991												
ALLE ADMINISTRATIEVE EENHEDEN												
- TOTALE BEVOLKING -												
HET RIJK	1.420.597	746.144	14.780	2.181.521	369.515	7.177.678	249.967	7.797.160	1.790.112	7.923.822	264.747	9.978.681
PROV. ANTWERPEN	222.384	118.262	1.256	341.902	56.214	1.184.821	22.230	1.263.265	278.598	1.303.083	23.486	1.605.167
ARR. ANTWERPEN	123.572	68.372	865	192.809	32.618	684.573	16.105	733.296	156.190	752.945	16.970	926.105
AARTSELAAR	2.189	1.031	1	3.221	771	10.100	108	10.979	2.960	11.131	109	14.200
ANTWERPEN	55.331	32.630	598	88.559	14.114	353.380	11.465	378.959	69.445	386.010	12.063	467.518
BOECHOUT	1.696	911	1	2.608	543	8.140	35	8.718	2.239	9.051	36	11.326
BOOM	1.492	865	6	2.363	359	11.010	142	11.511	1.851	11.875	148	13.874
BORSBEEK	1.302	819	8	2.129	276	7.407	100	7.783	1.578	8.226	108	9.912
BRASSCHAAT	5.450	2.804	35	8.289	1.590	24.747	605	26.942	7.040	27.551	640	35.231
BRECHT	3.382	1.896	18	5.286	714	14.858	250	15.822	4.096	16.744	268	21.108
EDGEEM	3.273	1.678	11	4.962	1.107	16.994	164	18.265	4.380	18.672	175	23.227
ESSEN	2.336	1.310	5	3.651	508	10.208	170	10.886	2.844	11.518	175	14.537
HEMIKSEM	1.177	623	10	1.810	272	7.184	78	7.534	1.449	7.807	88	9.344
HOVE	1.447	601	6	2.054	446	5.489	58	5.993	1.893	6.090	64	8.047
KALMTHOUT	2.517	1.224	6	3.747	712	11.304	101	12.117	3.229	12.528	107	15.864
KAPellen	3.308	1.749	20	5.077	1.120	17.696	353	19.169	4.428	19.445	373	24.246
KONTICH	2.997	1.525	14	4.536	798	13.290	170	14.258	3.795	14.815	184	18.794
LINT	1.193	729	2	1.924	274	4.694	26	4.994	1.467	5.423	28	6.918
MALLE	2.156	981	6	3.143	429	8.609	162	9.200	2.585	9.590	168	12.343
MORTSEL	3.399	2.008	13	5.420	1.093	19.027	418	20.538	4.492	21.035	431	25.958
NIEL	860	480	3	1.343	157	6.272	35	6.464	1.017	6.752	38	7.807
RANST	2.584	1.377	5	3.966	646	11.412	106	12.164	3.230	12.789	111	16.130
RUMST	2.020	979	3	3.002	489	10.347	67	10.903	2.509	11.326	70	13.905
SHELLE	944	496	1	1.441	240	5.325	32	5.597	1.184	5.821	33	7.038
SCHILDE	2.886	1.333	4	4.223	1.147	13.260	171	14.578	4.033	14.593	175	18.801
SCHOTEN	4.031	2.189	26	6.246	1.256	23.085	507	24.848	5.287	25.274	533	31.094
STABROEK	2.810	1.247	17	4.074	551	11.641	143	12.335	3.361	12.888	160	16.409
WIJNEGEM	1.115	622	2	1.739	288	6.326	69	6.683	1.403	6.948	71	8.422
WOMMELGEM	1.586	915	5	2.506	401	8.281	106	8.788	1.987	9.196	111	11.294
WUUSTWEZEL	2.587	1.473	12	4.072	493	10.644	130	11.267	3.080	12.117	142	15.339
ZANDHOVEN	1.860	936	2	2.798	416	7.798	33	8.205	2.276	8.692	35	11.003
ZOERSEL	3.102	1.476	10	4.588	894	12.567	128	13.589	3.996	14.043	138	18.177
ZWIJNDRECHT	2.542	1.475	15	4.032	514	13.520	173	14.207	3.056	14.995	188	18.239
ARR. MECHELEN	39.552	20.706	165	60.423	9.947	222.731	2.782	235.460	49.499	243.437	2.947	295.883
BERLAAR	1.294	627	-	1.921	249	7.518	80	7.847	1.543	8.145	80	9.768
BONHEIDEN	1.741	839	4	2.584	655	9.539	113	10.307	2.396	10.378	117	12.891
BORNEM	2.774	1.298	10	4.082	650	14.133	112	14.895	3.424	15.431	122	18.977
DUFFEL	2.089	1.150	8	3.247	518	11.348	81	11.947	2.607	12.498	89	15.194
HEIST-OP-DEN-BERG	4.672	2.260	18	6.950	1.122	27.068	288	28.478	5.794	29.328	306	35.428
LIER	3.838	2.148	10	5.996	968	23.925	314	25.207	4.806	26.073	324	31.203
MECHELEN	9.714	5.600	70	15.384	2.440	56.378	1.111	59.929	12.154	61.978	1.181	75.313
NIJLEN	2.877	1.307	4	4.188	697	14.643	61	15.401	3.574	15.950	65	19.589
PUTTE	1.951	992	4	2.947	473	11.199	119	11.791	2.424	12.191	123	14.738
PUURS	2.133	1.079	12	3.224	532	11.268	99	11.899	2.665	12.347	111	15.123
SINT-AMANDS	1.034	523	2	1.559	247	5.406	35	5.688	1.281	5.929	37	7.247
SINT-KATELIJNE-WAVER	2.556	1.333	10	3.899	742	13.441	184	14.367	3.298	14.774	194	18.266
WILLEBROEK	2.879	1.550	13	4.442	654	16.865	185	17.704	3.533	18.415	198	22.146
ARR. TURNHOUT	59.260	29.184	226	88.670	13.649	277.517	3.343	294.509	72.909	306.701	3.569	383.179
ARENDONK	1.765	838	11	2.614	393	8.018	102	8.513	2.158	8.856	113	11.127
BAARLE-HERTOG	296	162	1	459	92	1.565	10	1.667	388	1.727	11	2.126
BALEN	2.715	1.285	11	4.011	641	13.877	149	14.667	3.356	15.162	160	18.678
BEERSE	2.382	1.222	3	3.607	508	9.850	53	10.411	2.890	11.072	56	14.018
DESSEL	1.294	573	2	1.869	304	6.052	59	6.415	1.598	6.625	61	8.284
GEEL	4.673	2.264	70	7.007	1.166	23.625	689	25.480	5.839	25.889	759	32.487
GROBENDONK	1.471	682	5	2.158	353	7.088	92	7.533	1.824	7.770	97	9.691
HERENTALS	3.656	1.746	13	5.415	739	18.157	189	19.085	4.395	19.903	202	24.500
HERENTHOUT	1.199	555	-	1.754	261	5.793	32	6.086	1.460	6.348	32	7.840
HERSELT	1.794	882	3	2.679	388	9.604	59	10.051	2.182	10.486	62	12.730
HOOGSTRATEN	2.604	1.425	11	4.040	562	11.055	121	11.738	3.166	12.480	132	15.778
HULSHOUT	974	506	-	1.480	223	5.796	22	6.041	1.197	6.302	22	7.521
KASTERLEE	2.759	1.458	9	4.226	601	11.290	129	12.020	3.360	12.748	138	16.246
LAAKDAL	2.244	1.000	7	3.251	440	10.468	62	10.970	2.684	11.468	69	14.221
LILLE	2.415	1.241	4	3.660	427	9.574	72	10.073	2.842	10.815	76	13.733
MEERHOUT	1.387	687	14	2.088	272	6.636	145	7.053	1.659	7.323	159	9.141

N.I.S. VOLKS- EN WONINGTELLING VAN 1991	TABEL OO.20 A T								BLZ. 2.-				ALLE ADMINISTRA- TIEVE EENHEDEN
	BEVOLKING DIE AL DAN NIET ONDERWIJS MET VOLLEDIG LEERPLAN VOLGT NAAR GESLACHT EN LEEFTIJD OP 1 MAART 1991												
	- TOTALE BEVOLKING -												
WOONPLAATS	BEVOLKING JONGER DAN 18 JAAR				BEVOLKING V. 18 JAAR EN OUDER				TOTALE BEVOLKING				
	ONDER- WIJS VOLGEND	GEEN ONDER- WIJS VOLGEND	IN- LICHTING ON- BEKEND	TOTAAL	ONDER- WIJS VOLGEND	GEEN ONDER- WIJS VOLGEND	IN- LICHTING ON- BEKEND	TOTAAL	ONDER- WIJS VOLGEND	GEEN ONDER- WIJS VOLGEND	IN- LICHTING ON- BEKEND	TOTAAL	
MERKSPAS	1.399	713	1	2.113	239	4.841	26	5.106	1.638	5.554	27	7.219	
MOL	4.394	2.142	14	6.550	1.365	22.325	523	24.213	5.759	24.467	537	30.763	
OLEN	1.750	775	5	2.530	383	7.410	39	7.832	2.133	8.185	44	10.362	
OUD-TURNHOUT	1.962	868	12	2.842	538	8.131	78	8.747	2.500	8.999	90	11.589	
RAVELS	1.805	1.053	1	2.859	350	8.291	52	8.693	2.155	9.344	53	11.552	
RETIE	1.527	706	1	2.234	331	6.451	43	6.825	1.858	7.157	44	9.059	
RIJKEVORSEL	1.669	818	3	2.490	310	6.874	44	7.228	1.979	7.692	47	9.718	
TURNHOUT	4.998	2.833	14	7.845	1.347	28.314	368	30.029	6.345	31.147	382	37.874	
VORSELAAR	1.154	515	5	1.674	169	4.980	42	5.191	1.323	5.495	47	6.865	
VOSSELAAR	1.574	793	2	2.369	489	6.560	32	7.081	2.063	7.353	34	9.450	
WESTERLO	3.400	1.442	4	4.846	758	14.892	111	15.761	4.158	16.334	115	20.607	
<b>BRABANT</b>	<b>306.343</b>	<b>165.670</b>	<b>6.458</b>	<b>478.471</b>	<b>94.618</b>	<b>1.565.192</b>	<b>107.609</b>	<b>1.767.419</b>	<b>400.961</b>	<b>1.730.862</b>	<b>114.067</b>	<b>2.245.890</b>	
ARR. BRUSSEL-HOOFDSTAD	121.333	71.530	4.506	197.369	38.382	640.471	77.823	756.676	159.715	712.001	82.329	954.045	
ANDERLECHT	11.116	6.394	322	17.832	2.868	62.166	5.018	70.052	13.984	68.560	5.340	87.884	
OUDEGEM	3.369	1.958	130	5.457	1.270	20.607	1.890	23.767	4.639	22.565	2.020	29.224	
SINT-AGATHA-BERCHEM	2.127	1.274	33	3.434	686	13.753	616	15.055	2.813	15.027	649	18.489	
BRUSSEL	18.002	10.908	1.071	29.981	5.000	81.997	19.446	106.443	23.002	92.905	20.517	136.424	
ETTERBEEK	4.191	2.760	192	7.143	1.651	26.376	3.724	31.751	5.842	29.136	3.916	38.894	
EVERE	3.494	2.080	77	5.651	953	21.260	1.365	23.578	4.447	23.340	1.442	29.229	
VORST	6.181	3.571	147	9.899	1.764	32.507	2.267	36.538	7.945	36.078	2.414	46.437	
GANSHOREN	1.969	1.228	48	3.245	688	15.613	876	17.177	2.657	16.841	924	20.422	
ELSENE	6.856	4.607	319	11.782	3.919	48.294	8.615	60.828	10.775	52.901	8.934	72.610	
JETTE	4.222	2.521	71	6.814	1.371	28.901	1.337	31.609	5.593	31.422	1.408	38.423	
KOEKELBERG	1.994	1.242	58	3.294	556	11.268	1.018	12.842	2.550	12.510	1.076	16.136	
SINT-JANS-MOLENBEEK	10.714	6.428	325	17.467	2.103	44.676	4.513	51.292	12.817	51.104	4.838	68.759	
SINT-GILLIS	5.646	3.385	156	9.187	1.815	28.526	3.156	33.497	7.461	31.911	3.312	42.684	
SINT-JOOST-TEN-NODE	3.533	2.211	118	5.862	839	12.070	2.546	15.455	4.372	14.281	2.664	21.317	
SCHAARBEEK	15.514	8.736	425	24.675	3.959	66.711	7.357	78.027	19.473	75.447	7.782	102.702	
UKKEL	9.069	4.567	430	14.066	3.503	50.937	5.215	59.655	12.572	55.504	5.645	73.721	
WATERMAAL-BOSVOORDE	3.021	1.698	60	4.779	1.194	17.389	1.205	19.788	4.215	19.087	1.265	24.567	
SINT-LAMBRECHTS-WOLUWE	5.492	3.272	254	9.018	2.258	32.265	4.422	38.945	7.750	35.537	4.676	47.963	
SINT-PIETERS-WOLUWE	4.823	2.690	270	7.783	1.985	25.155	3.237	30.377	6.808	27.845	3.507	38.160	
ARR. HALLE-VILVOORDE	75.675	38.418	869	114.962	22.171	388.961	11.765	422.897	97.846	427.379	12.634	537.859	
AFFLIGEM	1.816	735	3	2.554	487	8.421	115	9.023	2.303	9.156	118	11.577	
ASSE	3.524	1.871	26	5.421	1.100	20.087	451	21.638	4.624	21.958	477	27.059	
BEERSEL	3.237	1.665	37	4.939	1.002	15.894	360	17.256	4.239	17.559	397	22.195	
BEVER	256	121	5	382	55	1.333	28	1.416	311	1.454	33	1.798	
DILBEEK	4.899	2.620	30	7.549	1.656	27.047	607	29.310	6.555	29.667	637	36.859	
DROGENBOS	564	377	5	946	144	3.565	125	3.834	708	3.942	130	4.780	
GALMAARDEN	1.015	470	2	1.487	225	5.491	43	5.759	1.240	5.961	45	7.246	
GOOIK	1.312	578	5	1.895	279	5.908	82	6.269	1.591	6.486	87	8.164	
GRIMBERGEN	4.131	2.150	22	6.303	1.367	23.706	744	25.817	5.498	25.856	766	32.120	
HALLE	4.576	2.245	36	6.857	1.091	24.301	519	25.911	5.667	26.546	555	32.768	
HERNE	871	394	2	1.267	236	4.520	47	4.803	1.107	4.914	49	6.070	
HOELAART	1.383	724	37	2.144	399	6.489	508	7.396	1.782	7.213	545	9.540	
KAMPENHOUT	1.514	765	10	2.289	361	7.071	198	7.630	1.875	7.836	208	9.919	
KAPELLE-OP-DEN-BOS	1.310	598	3	1.911	355	6.266	97	6.718	1.665	6.864	100	8.629	
KRAAINEM	1.768	930	67	2.765	725	8.379	658	9.762	2.493	9.309	725	12.527	
LENNIK	1.189	542	6	1.737	324	6.116	62	6.502	1.513	6.658	68	8.239	
LIEDEKERKE	1.617	685	4	2.306	395	8.577	225	9.197	2.012	9.262	229	11.503	
LINKEBEEK	635	370	18	1.023	248	3.109	192	3.549	883	3.479	210	4.572	
LONDERZEEL	2.447	1.141	9	3.597	702	12.587	125	13.414	3.149	13.728	134	17.011	
MACHELEN	1.475	796	1	2.272	372	8.546	113	9.031	1.847	9.342	114	11.303	
MEISE	2.772	1.388	18	4.178	706	11.903	275	12.884	3.478	13.291	293	17.062	
MERCHTEM	1.845	928	3	2.776	612	9.685	115	10.412	2.457	10.613	118	13.188	
OPWIJK	1.672	880	1	2.553	461	8.494	80	9.035	2.133	9.374	81	11.588	
OVERIJSE	3.451	1.554	166	5.171	1.138	15.007	1.712	17.857	4.589	16.561	1.878	23.028	
PEPINGEN	588	311	-	899	145	2.792	20	2.957	733	3.103	20	3.856	
ROOSDAAL	1.521	655	1	2.177	380	7.524	61	7.965	1.901	8.179	62	10.142	
SINT-GENESIUS-RODE	2.920	1.391	92	4.403	1.100	11.604	754	13.458	4.020	12.995	846	17.861	
SINT-PIETERS-LEEJW	3.807	2.199	23	6.029	997	21.535	398	22.930	4.804	23.734	421	28.959	
STEENOKKERZEEL	1.452	660	4	2.116	415	7.322	108	7.845	1.867	7.982	112	9.961	
TERNAT	1.996	1.026	9	3.031	479	9.775	165	10.419	2.475	10.801	174	13.450	
VILVOORDE	4.157	2.364	42	6.563	1.010	24.718	603	26.331	5.167	27.082	645	32.894	

WOONPLAATS	BEVOLKING JONGER DAN 18 JAAR				BEVOLKING V. 18 JAAR EN OUDER				TOTALE BEVOLKING			
	ONDER- WIJS VOLGEND	GEEN ONDER- WIJS VOLGEND	IN- LICHTING ON- BEKEND	TOTAAL	ONDER- WIJS VOLGEND	GEEN ONDER- WIJS VOLGEND	IN- LICHTING ON- BEKEND	TOTAAL	ONDER- WIJS VOLGEND	GEEN ONDER- WIJS VOLGEND	IN- LICHTING ON- BEKEND	TOTAAL
WEMMEL	1.783	940	8	2.731	662	10.187	239	11.088	2.445	11.127	247	13.819
WEZEMBEEK-OPPEM	2.102	1.057	68	3.227	756	8.564	571	9.891	2.858	9.621	639	13.118
ZAVENTEM	3.286	1.864	100	5.250	1.108	18.540	1.164	20.812	4.394	20.404	1.264	26.062
ZEMST	2.784	1.424	6	4.214	679	13.898	201	14.778	3.463	15.322	207	18.992
ARR. LEUVEN	58.695	29.696	483	88.874	17.094	317.179	9.695	343.968	75.789	346.875	10.178	432.842
AARSCHOT	3.297	1.548	13	4.858	871	20.043	555	21.469	4.168	21.591	568	26.327
BEGIJNENDIJK	1.139	619	1	1.759	271	6.231	25	6.527	1.410	6.850	26	8.286
BEKKEVOORT	724	346	2	1.072	158	4.151	31	4.340	882	4.497	33	5.412
BERTEM	1.304	660	8	1.972	378	5.959	130	6.467	1.682	6.619	138	8.439
BIERBEEK	1.489	618	5	2.112	433	5.883	165	6.481	1.922	6.501	170	8.593
BOORTMEERBEEK	1.530	791	4	2.325	439	7.749	130	8.318	1.969	8.540	134	10.643
BOUTERSEM	924	457	4	1.385	222	4.927	75	5.224	1.146	5.384	79	6.609
DIEST	3.222	1.388	22	4.632	808	15.514	507	16.829	4.030	16.902	529	21.461
GEETBETS	717	370	5	1.092	133	4.246	188	4.567	850	4.616	193	5.659
GLABBEK	653	298	1	952	174	3.700	35	3.909	827	3.998	36	4.861
HAACHT	1.832	862	14	2.708	438	8.933	164	9.535	2.270	9.795	178	12.243
HERENT	2.712	1.436	15	4.163	887	12.149	397	13.433	3.599	13.585	412	17.596
HOEGAARDEN	737	376	1	1.114	149	4.289	42	4.480	886	4.665	43	5.594
HOLSBEEK	1.177	546	5	1.728	340	5.546	127	6.013	1.517	6.092	132	7.741
HULDENBERG	1.192	593	8	1.793	250	5.772	153	6.175	1.442	6.365	161	7.968
KEERBERGEN	1.685	724	8	2.417	529	7.709	95	8.333	2.214	8.433	103	10.750
KORTENAKEN	888	436	-	1.324	199	5.809	43	6.051	1.087	6.245	43	7.375
KORTENBERG	2.405	1.197	28	3.630	640	11.315	460	12.415	3.045	12.512	488	16.045
LANDEN	1.773	877	3	2.653	426	11.011	123	11.560	2.199	11.888	126	14.213
LEUVEN	9.596	6.276	100	15.972	3.761	62.290	2.995	69.046	13.357	68.566	3.095	85.018
LINTER	846	384	2	1.232	212	4.996	75	5.283	1.058	5.380	77	6.515
LUBBEK	2.076	876	-	2.952	746	8.770	51	9.567	2.822	9.646	51	12.519
OUD-HEVERLEE	1.771	780	16	2.567	568	6.714	156	7.438	2.339	7.494	172	10.005
ROTSelaar	1.930	921	8	2.859	527	9.260	162	9.949	2.457	10.181	170	12.808
SCHERPENHEUVEL-ZICHEM	2.621	1.201	11	3.833	712	15.841	314	16.867	3.333	17.042	325	20.700
TERVUREN	2.839	1.355	153	4.347	974	12.700	1.467	15.141	3.813	14.055	1.620	19.488
TIELT-WINGE	1.388	706	2	2.096	284	6.659	92	7.035	1.672	7.365	94	9.131
TIENEN	3.714	1.795	35	5.544	924	24.332	767	26.023	4.638	26.127	802	31.567
TREMELO	1.534	774	6	2.314	372	8.778	91	9.241	1.906	9.552	97	11.555
ZOUTLEEuw	980	486	3	1.469	269	5.903	80	6.252	1.249	6.389	83	7.721
ARR. NIJVEL	50.640	26.026	600	77.266	16.971	218.581	8.326	243.878	67.611	244.607	8.926	321.144
BEVEKOM	904	454	5	1.363	291	4.013	100	4.404	1.195	4.467	105	5.767
EIGENBRAKEL	5.305	2.426	25	7.756	1.814	22.565	323	24.702	7.119	24.991	348	32.458
KASTEELBRAKEL	1.154	686	9	1.849	338	5.763	137	6.238	1.492	6.449	146	8.087
CHASTRE	1.112	569	17	1.698	291	3.580	141	4.012	1.403	4.149	158	5.710
CHAUMONT-GISTOUX	1.481	795	21	2.297	444	5.540	273	6.257	1.925	6.335	294	8.554
COURT-SAINT-ETIENNE	1.229	702	9	1.940	342	5.251	184	5.777	1.571	5.953	193	7.717
GENEPIEN	2.020	1.081	18	3.119	541	8.781	381	9.703	2.561	9.862	399	12.822
GRAVEN	1.658	902	13	2.573	439	7.218	191	7.848	2.097	8.120	204	10.421
HELECINE	354	186	7	547	90	2.137	66	2.293	444	2.323	73	2.840
INCOURT	469	274	6	749	137	2.492	86	2.715	606	2.766	92	3.464
ITTER	723	412	6	1.141	208	3.649	117	3.974	931	4.061	123	5.115
GELDENAKEN	1.381	834	25	2.240	358	7.109	285	7.752	1.739	7.943	310	9.992
TERHULPEN	1.046	584	24	1.654	454	4.643	280	5.377	1.500	5.227	304	7.031
LASNE	2.210	985	28	3.223	955	8.170	381	9.506	3.165	9.155	409	12.729
MONT-SAINT-GUIBERT	841	482	6	1.329	232	3.369	103	3.704	1.073	3.851	109	5.033
NIJVEL	3.381	1.752	46	5.179	1.034	16.244	760	18.038	4.415	17.996	806	23.217
ORP-JAUCHE	881	443	2	1.326	226	4.885	70	5.181	1.107	5.328	72	6.507
OTTIGNIES-LOUVAIN-LA-NVE	3.914	2.312	41	6.267	2.253	13.511	785	16.549	6.167	15.823	826	22.816
PERWILS	907	493	2	1.402	231	4.517	84	4.832	1.138	5.010	86	6.234
RAMILLIES	641	404	11	1.056	158	3.323	73	3.554	799	3.727	84	4.610
REBECQ	1.429	738	11	2.178	321	6.443	182	6.946	1.750	7.181	193	9.124
RIXENSART	3.127	1.531	50	4.708	1.307	14.213	706	16.226	4.434	15.744	756	20.934
TUBEKE	3.196	1.585	32	4.813	745	14.393	604	15.742	3.941	15.978	636	20.555
VILLERS-LA-VILLE	1.330	746	15	2.091	331	5.556	226	6.113	1.661	6.302	241	8.204
WALHAIN	749	396	6	1.151	243	3.337	47	3.627	992	3.733	53	4.778
WATERLOO	4.614	1.957	140	6.711	1.671	18.180	1.298	21.149	6.285	20.137	1.438	27.860
WAVER	4.584	2.297	25	6.906	1.517	19.699	443	21.659	6.101	21.996	468	28.565

N.I.S. VOLKS- EN WONINGTELLING VAN 1991	TABEL OO.20 A T								BLZ. 4.-				ALLE ADMINISTRA- TIEVE EENHEDEN
	BEVOLKING DIE AL DAN NIET ONDERWIJS MET VOLLEDIG LEERPLAN VOLGT NAAR GESLACHT EN LEEFTIJD OP 1 MAART 1991												
	- TOTALE BEVOLKING -												
WOONPLAATS	BEVOLKING JONGER DAN 18 JAAR				BEVOLKING V. 18 JAAR EN OUDER				TOTALE BEVOLKING				
	ONDER- WIJS VOLGEND	GEEN ONDER- WIJS VOLGEND	IN- LICHTING ON- BEKEND	TOTAAL	ONDER- WIJS VOLGEND	GEEN ONDER- WIJS VOLGEND	IN- LICHTING ON- BEKEND	TOTAAL	ONDER- WIJS VOLGEND	GEEN ONDER- WIJS VOLGEND	IN- LICHTING ON- BEKEND	TOTAAL	
<b>HENEGOUWEN</b>	185.076	97.105	2.582	284.763	46.475	914.476	33.077	994.028	231.551	1.011.581	35.659	1.278.791	
ARR. AAT	10.944	5.383	133	16.460	2.681	55.820	1.824	60.325	13.625	61.203	1.957	76.785	
AAT	3.296	1.693	39	5.028	887	17.586	579	19.052	4.183	19.279	618	24.080	
BELOEIL	1.796	832	28	2.656	427	9.594	387	10.408	2.223	10.426	415	13.064	
BERNISSART	1.831	871	23	2.725	362	8.002	367	8.731	2.193	8.873	390	11.456	
BRUGELETTE	488	228	8	724	131	2.298	72	2.501	619	2.526	80	3.225	
CHIEVRES	768	419	14	1.201	184	4.285	173	4.642	952	4.704	187	5.843	
ELZELE	744	392	13	1.149	177	3.961	112	4.250	921	4.353	125	5.399	
VLOESBERG	400	201	3	604	119	2.251	23	2.393	519	2.452	26	2.997	
FRANES-LEZ-ANVAING	1.621	747	5	2.373	394	7.843	111	8.348	2.015	8.590	116	10.721	
ARR. CHARLEROI	60.512	32.977	842	94.331	14.779	305.253	12.009	332.041	75.291	338.230	12.851	426.372	
AISEAU-PRESLES	1.753	945	23	2.721	351	7.543	311	8.205	2.104	8.488	334	10.926	
CHAPELLE-LEZ-HERLAIMONT	2.001	1.168	22	3.191	509	10.270	215	10.994	2.510	11.438	237	14.185	
CHARLEROI	27.816	15.380	451	43.647	6.759	149.119	6.689	162.567	34.575	164.499	7.140	206.214	
CHATELET	5.248	2.731	45	8.024	1.283	26.658	573	28.514	6.531	29.389	618	36.538	
COURCELLES	4.277	2.343	62	6.682	868	21.002	913	22.783	5.145	23.345	975	29.465	
FARCIENNES	2.090	1.108	26	3.224	409	8.039	392	8.840	2.499	9.147	418	12.064	
FLEURUS	3.253	1.828	33	5.114	840	15.973	580	17.393	4.093	17.801	613	22.507	
FONTAINE-L'EVEQUE	2.558	1.339	46	3.943	641	12.464	564	13.669	3.199	13.803	610	17.612	
GERPINNES	1.727	801	12	2.540	600	8.120	192	8.912	2.327	8.921	204	11.452	
LES BONS VILLERS	1.266	724	18	2.008	347	5.744	163	6.254	1.613	6.468	181	8.262	
MANAGE	3.258	1.788	40	5.086	670	15.189	545	16.404	3.928	16.977	585	21.490	
MONTIGNIES-LE-TILLEUL	1.263	698	25	1.986	466	7.337	320	8.123	1.729	8.035	345	10.109	
PONT-A-CELLES	2.301	1.240	26	3.567	603	10.907	304	11.814	2.904	12.147	330	15.381	
SENEFFE	1.701	884	13	2.598	433	6.888	248	7.569	2.134	7.772	261	10.167	
ARR. BERGEN	37.048	18.947	882	56.877	9.878	174.798	10.732	195.408	46.926	193.745	11.614	252.285	
BOUSSU	3.116	1.592	37	4.745	679	14.776	476	15.931	3.795	16.368	513	20.676	
COLFONTAINE	3.359	1.687	26	5.072	747	15.443	268	16.458	4.106	17.130	294	21.530	
DOUR	2.558	1.291	70	3.919	623	12.181	618	13.422	3.181	13.472	688	17.341	
FRAMERIES	2.997	1.556	54	4.607	763	15.280	620	16.663	3.760	16.836	674	21.270	
HENSIES	1.178	550	14	1.742	255	4.769	138	5.162	1.433	5.319	152	6.904	
HONNELLES	673	374	5	1.052	201	3.620	42	3.863	874	3.994	47	4.915	
JURBEKE	1.292	630	37	1.959	368	5.666	300	6.334	1.660	6.296	337	8.293	
LENS	532	278	9	819	136	2.683	87	2.906	668	2.961	96	3.725	
BERGEN	13.103	6.896	416	20.415	4.134	61.485	5.692	71.311	17.237	68.381	6.108	91.726	
QUAREGNON	3.052	1.444	24	4.520	695	13.978	379	15.052	3.747	15.422	403	19.572	
QUEVY	1.035	504	4	1.543	294	5.309	161	5.764	1.329	5.813	165	7.307	
QUIEVRAIN	1.030	537	13	1.580	245	4.901	202	5.348	1.275	5.438	215	6.928	
SAINT-GHISLAIN	3.123	1.608	173	4.904	738	14.707	1.749	17.194	3.861	16.315	1.922	22.098	
ARR. MOESKROEN	10.938	5.346	87	16.371	2.418	51.701	872	54.991	13.356	57.047	959	71.362	
KOMEN-WAASTEN	2.737	1.335	24	4.096	604	12.904	245	13.753	3.341	14.239	269	17.849	
MOESKROEN	8.201	4.011	63	12.275	1.814	38.797	627	41.238	10.015	42.808	690	53.513	
ARR. ZINNIK	24.243	12.983	246	37.472	5.908	121.895	2.875	130.678	30.151	134.878	3.121	168.150	
'S GRAVENBRAKEL	2.673	1.425	29	4.127	668	12.643	379	13.690	3.341	14.068	408	17.817	
ECAUSSINNES	1.360	714	17	2.091	331	6.941	156	7.428	1.691	7.655	173	9.519	
EDINGEN	1.497	761	8	2.266	412	7.454	126	7.992	1.909	8.215	134	10.258	
LA LOUVIERE	10.900	6.049	122	17.071	2.522	55.358	1.481	59.361	13.422	61.407	1.603	76.432	
LE ROEULX	1.173	614	10	1.797	308	5.561	178	6.047	1.481	6.175	188	7.844	
LESSEN	1.970	1.094	14	3.078	458	12.415	125	12.998	2.428	13.509	139	16.076	
OPZULLIK	990	477	8	1.475	226	4.631	79	4.936	1.216	5.108	87	6.411	
ZINNIK	3.680	1.849	38	5.567	983	16.892	351	18.226	4.663	18.741	389	23.793	
ARR. THUIN	21.075	11.191	219	32.485	5.194	103.202	2.385	110.781	26.269	114.393	2.604	143.266	
ANDERLUES	1.590	862	13	2.465	354	8.446	156	8.956	1.944	9.308	169	11.421	
BEAUMONT	1.001	485	15	1.501	221	4.330	123	4.674	1.222	4.815	138	6.175	
BINCHE	4.389	2.430	40	6.859	1.127	24.390	461	25.978	5.516	26.820	501	32.837	
CHIMAY	1.550	843	8	2.401	400	6.666	105	7.171	1.950	7.509	113	9.572	
ERQUELINNES	1.439	784	12	2.235	338	6.976	154	7.468	1.777	7.760	166	9.703	
ESTINNES	1.174	515	11	1.700	255	5.117	91	5.463	1.429	5.632	102	7.163	
FROIDCHAPELLE	443	274	1	718	96	1.983	20	2.099	539	2.257	21	2.817	
HAM-SUR-HEURE-NALINNES	1.853	968	28	2.849	607	8.794	243	9.644	2.460	9.762	271	12.493	
LOBBES	841	419	7	1.267	194	3.808	67	4.069	1.035	4.227	74	5.336	
MERBES-LE-CHATEAU	581	343	2	926	118	2.843	69	3.030	699	3.186	71	3.956	

N.I.S. VOLKS- EN WONINGTELLING VAN 1991	TABEL OO.20 A T								BLZ. 5.-				ALLE ADMINISTRATIEVE EENHEDEN
	BEVOLKING DIE AL DAN NIET ONDERWIJS MET VOLLEDIG LEERPLAN VOLGT NAAR GESLACHT EN LEEFTIJD OP 1 MAART 1991												
	- TOTALE BEVOLKING -												
WOONPLAATS	BEVOLKING JONGER DAN 18 JAAR				BEVOLKING V. 18 JAAR EN OUDER				TOTALE BEVOLKING				
	ONDER- WIJS VOLGEND	GEEN ONDER- WIJS VOLGEND	IN- LICHTING ON- BEKEND	TOTAAL	ONDER- WIJS VOLGEND	GEEN ONDER- WIJS VOLGEND	IN- LICHTING ON- BEKEND	TOTAAL	ONDER- WIJS VOLGEND	GEEN ONDER- WIJS VOLGEND	IN- LICHTING ON- BEKEND	TOTAAL	
MOMIGNIES	800	448	5	1.253	176	3.625	26	3.827	976	4.073	31	5.080	
MORLANWELZ	2.537	1.390	38	3.965	572	12.988	494	14.054	3.109	14.378	532	18.019	
SIVRY-RANCE	693	351	7	1.051	138	3.154	83	3.375	831	3.505	90	4.426	
THUIN	2.184	1.079	32	3.295	598	10.082	293	10.973	2.782	11.161	325	14.268	
ARR. DOORNIK	20.316	10.278	173	30.767	5.617	101.807	2.380	109.804	25.933	112.085	2.553	140.571	
ANTOING	1.112	558	5	1.675	288	5.705	59	6.052	1.400	6.263	64	7.727	
BRUNEAUT	1.054	544	18	1.616	283	5.341	230	5.854	1.337	5.885	248	7.470	
CELLES	819	415	5	1.239	203	3.948	49	4.200	1.022	4.363	54	5.439	
ESTAIMPUIS	1.394	737	15	2.146	346	6.892	101	7.339	1.740	7.629	116	9.485	
LEUZE-EN-HAINAUT	1.832	916	17	2.765	496	9.412	196	10.104	2.328	10.328	213	12.869	
MONT-DE-L'ENCLUS	430	211	-	641	94	2.290	15	2.399	524	2.501	15	3.040	
PECQ	752	324	4	1.080	205	3.748	66	4.019	957	4.072	70	5.099	
PERUWELZ	2.488	1.197	28	3.713	572	11.861	392	12.825	3.060	13.058	420	16.538	
RUMES	789	365	2	1.156	182	3.804	30	4.016	971	4.169	32	5.172	
DOORNIK	9.646	5.011	79	14.736	2.948	48.806	1.242	52.996	12.594	53.817	1.321	67.732	
PROV. LUIK	139.348	77.428	1.674	218.450	38.210	714.484	28.502	781.196	177.558	791.912	30.176	999.646	
ARR. HOEI	13.728	7.724	117	21.569	3.550	67.095	1.897	72.542	17.278	74.819	2.014	94.111	
AMAY	1.762	953	14	2.729	471	9.374	212	10.057	2.233	10.327	226	12.786	
ANTHISNES	538	321	2	861	125	2.569	55	2.749	663	2.890	57	3.610	
BURDINNE	320	181	2	503	77	1.775	30	1.882	397	1.956	32	2.385	
CLAVIER	638	339	1	978	166	2.641	28	2.835	804	2.980	29	3.813	
ENGIS	811	453	3	1.267	217	4.274	52	4.543	1.028	4.727	55	5.810	
FERRIERES	567	349	8	924	132	2.686	113	2.931	699	3.035	121	3.855	
HAMOIR	494	266	11	771	133	2.344	96	2.573	627	2.610	107	3.344	
HERON	581	327	5	913	127	2.663	95	2.885	708	2.990	100	3.798	
HOEI	2.407	1.304	40	3.751	723	13.014	709	14.446	3.130	14.318	749	18.197	
MARCHIN	741	448	9	1.198	161	3.340	116	3.617	902	3.788	125	4.815	
MODAVE	452	324	-	776	109	2.382	22	2.513	561	2.706	22	3.289	
NANDRIN	697	422	2	1.121	189	3.002	89	3.280	886	3.424	91	4.401	
OUFFET	389	229	-	618	102	1.702	13	1.817	491	1.931	13	2.435	
TINLOT	296	200	1	497	78	1.325	35	1.438	374	1.525	36	1.935	
VERLAINE	520	264	-	784	122	2.069	24	2.215	642	2.333	24	2.999	
VILLERS-LE-BOUILLET	817	430	9	1.256	182	3.538	74	3.794	999	3.968	83	5.050	
WANZE	1.698	914	10	2.622	436	8.397	134	8.967	2.134	9.311	144	11.589	
ARR. LUIK	79.324	43.298	1.240	123.862	22.854	420.400	21.589	464.843	102.178	463.698	22.829	588.705	
ANS	3.932	2.027	19	5.978	1.138	20.156	282	21.576	5.070	22.183	301	27.554	
AWANS	1.145	627	7	1.779	349	5.518	129	5.996	1.494	6.145	136	7.775	
AYWAILLE	1.367	744	13	2.124	325	6.563	155	7.043	1.692	7.307	168	9.167	
BITSINGEN	1.155	603	6	1.764	299	5.710	202	6.211	1.454	6.313	208	7.975	
BEYNE-HEUSAY	1.553	878	12	2.443	441	8.204	167	8.812	1.994	9.082	179	11.255	
BLEGNY	1.936	954	6	2.896	546	8.040	171	8.757	2.482	8.994	177	11.653	
CHAUDFONTAINE	2.918	1.445	30	4.393	1.134	14.485	414	16.033	4.052	15.930	444	20.426	
COMBLAIN-AU-PONT	754	411	4	1.169	159	3.724	51	3.934	913	4.135	55	5.103	
DALHEM	967	518	4	1.489	247	3.988	102	4.337	1.214	4.506	106	5.826	
ESNEUX	1.801	976	38	2.815	595	8.902	406	9.903	2.396	9.878	444	12.718	
FLEMALLE	3.489	1.884	28	5.401	928	19.630	541	21.099	4.417	21.514	569	26.500	
FLERON	2.447	1.143	14	3.604	702	11.351	256	12.309	3.149	12.494	270	15.913	
GRACE-HOLLOGNE	3.390	1.748	27	5.165	804	15.773	345	16.922	4.194	17.521	372	22.087	
HERSTAL	4.821	2.622	96	7.539	1.164	26.296	1.452	28.912	5.985	28.918	1.548	36.451	
JUPRELLE	1.256	577	8	1.841	358	5.310	130	5.798	1.614	5.887	138	7.639	
LUIK	22.282	13.460	730	36.472	7.314	137.356	13.454	158.124	29.596	150.816	14.184	194.596	
NEUPRE	1.379	558	20	1.957	525	6.106	187	6.818	1.904	6.664	207	8.775	
OUPEYE	3.701	1.784	18	5.503	951	16.341	462	17.754	4.652	18.125	480	23.257	
SAINT-NICOLAS	3.312	1.830	24	5.166	796	17.376	479	18.651	4.108	19.206	503	23.817	
SERAING	7.749	4.299	89	12.137	2.004	45.244	1.453	48.701	9.753	49.543	1.542	60.838	
SOUMAGNE	2.263	1.161	11	3.435	549	9.479	188	10.216	2.812	10.640	199	13.651	
SPRIMONT	1.773	1.018	14	2.805	402	7.624	276	8.302	2.175	8.642	290	11.107	
TROOZ	1.131	634	5	1.770	314	5.444	75	5.833	1.445	6.078	80	7.603	
WEZET	2.803	1.397	17	4.217	810	11.780	212	12.802	3.613	13.177	229	17.019	
ARR. VERVIERS	37.313	21.646	252	59.211	9.476	180.592	4.221	194.289	46.789	202.238	4.473	253.500	
AMEL	667	368	4	1.039	141	3.464	97	3.702	808	3.832	101	4.741	
AUBEL	556	362	4	922	172	2.495	29	2.696	728	2.857	33	3.618	
BAELEN	477	304	3	784	113	2.376	60	2.549	590	2.680	63	3.333	
BULLINGEN	767	431	1	1.199	165	3.772	51	3.988	932	4.203	52	5.187	

N.I.S. VOLKS- EN WONINGTELLING VAN 1991	TABEL OO.20 A T								BLZ. 6.-				ALLE ADMINISTRATIEVE EENHEDEN
	BEVOLKING DIE AL DAN NIET ONDERWIJS MET VOLLEDIG LEERPLAN VOLGT NAAR GESLACHT EN LEEFTIJD OP 1 MAART 1991												
- TOTALE BEVOLKING -													
WOONPLAATS	BEVOLKING JONGER DAN 18 JAAR				BEVOLKING V. 18 JAAR EN OUDER				TOTALE BEVOLKING				
	ONDER- WIJS VOLGEND	GEEN ONDER- WIJS VOLGEND	IN- LICHTING ON- BEKEND	TOTAAL	ONDER- WIJS VOLGEND	GEEN ONDER- WIJS VOLGEND	IN- LICHTING ON- BEKEND	TOTAAL	ONDER- WIJS VOLGEND	GEEN ONDER- WIJS VOLGEND	IN- LICHTING ON- BEKEND	TOTAAL	
BURG-REULAND	529	319	-	848	89	2.764	15	2.868	618	3.083	15	3.716	
BUTGENBACH	691	448	2	1.141	133	3.664	108	3.905	824	4.112	110	5.046	
DISON	2.182	1.291	16	3.489	441	9.760	215	10.416	2.623	11.051	231	13.905	
EUPEN	2.032	1.269	19	3.320	580	12.907	354	13.841	2.612	14.176	373	17.161	
HERVE	2.802	1.368	10	4.180	641	10.707	100	11.448	3.443	12.075	110	15.628	
JALHAY	1.051	623	1	1.675	239	4.370	28	4.637	1.290	4.993	29	6.312	
KELMIS	1.190	790	4	1.984	414	6.981	241	7.636	1.604	7.771	245	9.620	
LIERNEUX	498	248	3	749	116	2.236	46	2.398	614	2.484	49	3.147	
LIMBURG	799	407	2	1.208	172	3.843	41	4.056	971	4.250	43	5.264	
LONTZEN	682	392	6	1.080	181	3.075	135	3.391	863	3.467	141	4.471	
MALMEDY	1.358	818	6	2.182	417	7.547	145	8.109	1.775	8.365	151	10.291	
OLNE	609	267	1	877	144	2.284	62	2.490	753	2.551	63	3.367	
PEPINSTER	1.423	774	5	2.202	362	6.377	71	6.810	1.785	7.151	76	9.012	
PLOMBIERES	1.247	801	4	2.052	318	6.272	63	6.653	1.565	7.073	67	8.705	
RAEREN	1.167	779	4	1.950	447	6.432	224	7.103	1.614	7.211	228	9.053	
SANKT-WITH	1.241	777	9	2.027	256	6.104	236	6.596	1.497	6.881	245	8.623	
SPA	1.278	793	24	2.095	384	7.421	240	8.045	1.662	8.214	264	10.140	
STAVELOT	968	509	6	1.483	246	4.468	74	4.788	1.214	4.977	80	6.271	
STOUMONT	390	212	1	603	79	1.879	33	1.991	469	2.091	34	2.594	
THEUX	1.646	931	3	2.580	417	7.005	63	7.485	2.063	7.936	66	10.065	
THIMISTER-CLERMONT	813	468	3	1.284	177	2.827	73	3.077	990	3.295	76	4.361	
TROIS-PONTS	308	195	-	503	77	1.588	28	1.693	385	1.783	28	2.196	
VERVIERS	7.759	4.451	104	12.314	2.038	37.817	1.313	41.168	9.797	42.268	1.417	53.482	
WEISMES	876	525	2	1.403	217	4.299	27	4.543	1.093	4.824	29	5.946	
WELKENRAEDT	1.307	726	5	2.038	300	5.858	49	6.207	1.607	6.584	54	8.245	
ARR. BORGWORM	8.983	4.760	65	13.808	2.330	46.397	795	49.522	11.313	51.157	860	63.330	
BERLOZ	313	178	2	493	81	1.799	20	1.900	394	1.977	22	2.393	
BRAIVES	681	412	6	1.099	159	3.587	65	3.811	840	3.999	71	4.910	
CRISNEE	296	148	-	444	114	1.713	26	1.853	410	1.861	26	2.297	
DONCEEL	358	176	1	535	87	1.656	20	1.763	445	1.832	21	2.298	
FAIMES	418	228	5	651	98	2.064	40	2.202	516	2.292	45	2.853	
FEXHE-LE-HAUT-CLOCHER	403	233	-	636	89	1.962	16	2.067	492	2.195	16	2.703	
GEER	389	200	2	591	91	1.739	13	1.843	480	1.939	15	2.434	
HANNUIT	1.668	889	17	2.574	442	8.704	184	9.330	2.110	9.593	201	11.904	
LIJSEM	391	186	6	583	71	2.015	45	2.131	462	2.201	51	2.714	
OERLE	515	217	1	733	124	2.294	25	2.443	639	2.511	26	3.176	
REMICOURT	639	309	4	952	164	3.310	58	3.532	803	3.619	62	4.484	
SAINT-GEORGES-SUR-MEUSE	928	513	4	1.445	273	4.830	110	5.213	1.201	5.343	114	6.658	
BORGWORM	1.712	907	17	2.636	482	9.367	155	10.004	2.194	10.274	172	12.640	
WASSEIGES	272	164	-	436	55	1.357	18	1.430	327	1.521	18	1.866	
LIMBURG	119.585	57.916	299	177.800	27.630	536.485	8.520	572.635	147.215	594.401	8.819	750.435	
ARR. HASSELT	58.074	27.682	159	85.915	13.585	262.270	3.942	279.797	71.659	289.952	4.101	365.712	
AS	1.125	510	1	1.636	256	4.661	106	5.023	1.381	5.171	107	6.659	
BERINGEN	6.502	3.056	17	9.575	1.248	25.450	326	27.024	7.750	28.506	343	36.599	
DIEPENBEEK	2.629	1.154	1	3.784	788	11.454	193	12.435	3.417	12.608	194	16.219	
GENK	10.605	5.367	35	16.007	2.217	42.637	478	45.332	12.822	48.004	513	61.339	
GINGELOM	956	423	2	1.381	205	5.626	69	5.900	1.161	6.049	71	7.281	
HALEN	1.115	501	2	1.618	263	5.802	63	6.128	1.378	6.303	65	7.746	
HAM	1.371	616	1	1.988	280	6.349	122	6.751	1.651	6.965	123	8.739	
HASSELT	9.483	4.596	31	14.110	2.805	48.815	881	52.501	12.288	53.411	912	66.611	
HERK-DE-STAD	1.689	730	1	2.420	421	7.883	46	8.350	2.110	8.613	47	10.770	
HEUSDEN-ZOLDER	5.201	2.397	31	7.629	1.103	19.411	450	20.964	6.304	21.808	481	28.593	
LEOPOLDSBURG	2.059	1.067	7	3.133	399	9.892	233	10.524	2.458	10.959	240	13.657	
LUMMEN	2.003	908	-	2.911	401	9.258	62	9.721	2.404	10.166	62	12.632	
NIEUWERKERKEN	911	368	2	1.281	214	4.363	80	4.657	1.125	4.731	82	5.938	
OPGLABBEEK	1.377	636	4	2.017	326	5.620	61	6.007	1.703	6.256	65	8.024	
SINT-TRUIDEN	4.928	2.427	12	7.367	1.170	27.946	511	29.627	6.098	30.373	523	36.994	
TESSENDERLO	2.206	1.036	4	3.246	590	10.551	71	11.212	2.796	11.587	75	14.458	
ZONHOVEN	2.811	1.366	8	4.185	659	12.403	131	13.193	3.470	13.769	139	17.378	
ZUTENDAAL	1.103	524	-	1.627	240	4.149	59	4.448	1.343	4.673	59	6.075	
ARR. MAASEIK	33.975	17.058	60	51.093	7.219	141.996	2.258	151.473	41.194	159.054	2.318	202.566	
BOCHOLT	1.773	984	5	2.762	322	7.715	116	8.153	2.095	8.699	121	10.915	
BREE	2.137	1.086	3	3.226	568	9.753	139	10.460	2.705	10.839	142	13.686	
DILSEN-STOKKEM	2.867	1.266	5	4.138	608	11.847	325	12.780	3.475	13.113	330	16.918	
HAMONT-ACHEL	1.858	967	3	2.828	400	9.182	106	9.688	2.258	10.149	109	12.516	

WOONPLAATS	BEVOLKING JONGER DAN 18 JAAR				BEVOLKING V. 18 JAAR EN OUDER				TOTALE BEVOLKING			
	ONDER- WIJS VOLGEND	GEEN ONDER- WIJS VOLGEND	IN- LICHTING ON- BEKEND	TOTAAL	ONDER- WIJS VOLGEND	GEEN ONDER- WIJS VOLGEND	IN- LICHTING ON- BEKEND	TOTAAL	ONDER- WIJS VOLGEND	GEEN ONDER- WIJS VOLGEND	IN- LICHTING ON- BEKEND	TOTAAL
<b>N.I.S.</b> VOLKS- EN WONINGTELLING VAN 1991	<b>TABEL OO.20 A T</b>								<b>BLZ. 7.-</b>		<b>ALLE ADMINISTRATIEVE EENHEDEN</b>	
<b>BEVOLKING DIE AL DAN NIET ONDERWIJS MET VOLLEDIG LEERPLAN VOLGT NAAR GESLACHT EN LEEFTIJD OP 1 MAART 1991</b>												
<b>- TOTALE BEVOLKING -</b>												
HECHTEL-EKSEL	1.546	910	3	2.459	324	7.015	187	7.526	1.870	7.925	190	9.985
HOUTHALEN-HELCHTEREN	5.206	2.575	18	7.799	855	18.617	230	19.702	6.061	21.192	248	27.501
KINROOI	1.731	892	2	2.625	326	7.738	143	8.207	2.057	8.630	145	10.832
LOMMEL	4.650	2.252	6	6.908	1.100	19.694	223	21.017	5.750	21.946	229	27.925
MAASEIK	3.407	1.647	5	5.059	813	15.086	368	16.267	4.220	16.733	373	21.326
MEEUWEN-GRUITRODE	2.084	1.009	2	3.095	461	7.917	54	8.432	2.545	8.926	56	11.527
NEERPELT	2.421	1.276	3	3.700	479	9.750	96	10.325	2.900	11.026	99	14.025
OVERPELT	1.833	933	1	2.767	462	8.393	74	8.929	2.295	9.326	75	11.696
PEER	2.462	1.261	4	3.727	501	9.289	197	9.987	2.963	10.550	201	13.714
<b>ARR. TONGEREN</b>	<b>27.536</b>	<b>13.176</b>	<b>80</b>	<b>40.792</b>	<b>6.826</b>	<b>132.219</b>	<b>2.320</b>	<b>141.365</b>	<b>34.362</b>	<b>145.395</b>	<b>2.400</b>	<b>182.157</b>
ALKEN	1.583	756	-	2.339	451	7.317	56	7.824	2.034	8.073	56	10.163
BILZEN	4.259	2.144	12	6.415	1.014	19.529	357	20.900	5.273	21.673	369	27.315
BORGLOON	1.405	623	7	2.035	345	7.586	152	8.083	1.750	8.209	159	10.118
HEERS	809	367	1	1.177	154	5.043	101	5.298	963	5.410	102	6.475
HERSTAPPE	17	4	-	21	2	66	4	72	19	70	4	93
HOESELT	1.429	624	3	2.056	306	6.290	51	6.647	1.735	6.914	54	8.703
KORTESSEM	1.364	620	4	1.988	265	5.331	154	5.750	1.629	5.951	158	7.738
LANAKEN	3.142	1.619	22	4.783	1.006	15.826	495	17.327	4.148	17.445	517	22.110
MAASMECHELEN	5.778	2.759	12	8.549	1.122	24.133	339	25.594	6.900	26.892	351	34.143
RIEMST	2.191	989	2	3.182	779	11.044	199	12.022	2.970	12.033	201	15.204
TONGEREN	4.029	1.850	16	5.895	1.018	22.202	336	23.556	5.047	24.052	352	29.451
VOEREN	576	381	-	957	153	3.103	13	3.269	729	3.484	13	4.226
WELLEN	954	440	1	1.395	211	4.749	63	5.023	1.165	5.189	64	6.418
<b>LUXEMBURG</b>	<b>36.517</b>	<b>20.426</b>	<b>277</b>	<b>57.220</b>	<b>8.737</b>	<b>162.797</b>	<b>4.059</b>	<b>175.593</b>	<b>45.254</b>	<b>183.223</b>	<b>4.336</b>	<b>232.813</b>
<b>ARR. AARLEN</b>	<b>7.077</b>	<b>4.121</b>	<b>63</b>	<b>11.261</b>	<b>1.806</b>	<b>34.894</b>	<b>984</b>	<b>37.684</b>	<b>8.883</b>	<b>39.015</b>	<b>1.047</b>	<b>48.945</b>
AARLEN	3.313	1.931	40	5.284	951	16.543	644	18.138	4.264	18.474	684	23.422
ATTERT	562	304	3	869	118	2.226	68	2.412	680	2.530	71	3.281
AUBANGE	1.985	1.164	16	3.165	475	10.509	207	11.191	2.460	11.673	223	14.356
MARTELANGE	192	121	3	316	33	1.107	18	1.158	225	1.228	21	1.474
MESSANCY	1.025	601	1	1.627	229	4.509	47	4.785	1.254	5.110	48	6.412
<b>ARR. BASTENAKEN</b>	<b>6.165</b>	<b>3.541</b>	<b>36</b>	<b>9.742</b>	<b>1.436</b>	<b>26.222</b>	<b>436</b>	<b>28.094</b>	<b>7.601</b>	<b>29.763</b>	<b>472</b>	<b>37.836</b>
BASTENAKEN	2.105	1.210	19	3.334	505	8.180	168	8.853	2.610	9.390	187	12.187
BERTOONE	448	251	-	699	96	1.750	15	1.861	544	2.001	15	2.560
FAUVILLERS	256	183	5	444	58	1.158	54	1.270	314	1.341	59	1.714
GOUVY	695	399	3	1.097	183	3.027	43	3.253	878	3.426	46	4.350
HOUFFALIZE	651	374	3	1.028	142	3.034	44	3.220	793	3.408	47	4.248
SAINTE-ODE	338	184	-	522	73	1.493	11	1.577	411	1.677	11	2.099
VAUX-SUR-SURE	613	353	-	966	129	2.630	26	2.785	742	2.983	26	3.751
VIELSALM	1.059	587	6	1.652	250	4.950	75	5.275	1.309	5.537	81	6.927
<b>ARR. MARCHE-EN-FAMENNE</b>	<b>7.304</b>	<b>4.230</b>	<b>73</b>	<b>11.607</b>	<b>1.736</b>	<b>32.182</b>	<b>997</b>	<b>34.915</b>	<b>9.040</b>	<b>36.412</b>	<b>1.070</b>	<b>46.522</b>
DURBUY	1.264	725	33	2.022	296	6.041	428	6.765	1.560	6.766	461	8.787
EREZEE	379	210	3	592	99	1.726	17	1.842	478	1.936	20	2.434
HOTTON	739	473	5	1.217	150	3.023	65	3.238	889	3.496	70	4.455
LA ROCHE-EN-ARDENNE	503	277	-	780	132	2.999	42	3.173	635	3.276	42	3.953
MANHAY	392	248	-	640	85	1.951	22	2.058	477	2.199	22	2.698
MARCHE-EN-FAMENNE	2.648	1.469	21	4.138	654	10.383	250	11.287	3.302	11.852	271	15.425
NASSOGNE	681	411	6	1.098	169	3.039	78	3.286	850	3.450	84	4.384
RENDEUX	276	182	1	459	81	1.505	31	1.617	357	1.687	32	2.076
TENNEVILLE	422	235	4	661	70	1.515	64	1.649	492	1.750	68	2.310
<b>ARR. NEUFCHATEAU</b>	<b>8.614</b>	<b>4.613</b>	<b>56</b>	<b>13.283</b>	<b>2.037</b>	<b>37.582</b>	<b>794</b>	<b>40.413</b>	<b>10.651</b>	<b>42.195</b>	<b>850</b>	<b>53.696</b>
BERTRIX	1.323	703	19	2.045	289	5.201	218	5.708	1.612	5.904	237	7.753
BOUILLON	753	419	8	1.180	173	4.053	62	4.288	926	4.472	70	5.468
DAVERDISSE	216	105	2	323	49	1.066	29	1.144	265	1.171	31	1.467
HERBEUMONT	171	102	-	273	39	1.094	9	1.142	210	1.196	9	1.415
LEGLISE	509	311	2	822	109	2.428	27	2.564	618	2.739	29	3.386
LIBIN	647	390	1	1.038	162	2.916	54	3.132	809	3.306	55	4.170
LIBRAMONT-CHEVIGNY	1.526	781	7	2.314	382	5.873	80	6.335	1.908	6.654	87	8.649
NEUFCHATEAU	989	496	5	1.490	245	4.095	107	4.447	1.234	4.591	112	5.937

N.I.S. VOLKS- EN WONINGTELLING VAN 1991	TABEL OO.20 A T								BLZ. 8.-				ALLE ADMINISTRATIEVE EENHEDEN
	BEVOLKING DIE AL DAN NIET ONDERWIJS MET VOLLEDIG LEERPLAN VOLGT NAAR GESLACHT EN LEEFTIJD OP 1 MAART 1991												
	- TOTALE BEVOLKING -												
WOONPLAATS	BEVOLKING JONGER DAN 18 JAAR				BEVOLKING V. 18 JAAR EN OUDER				TOTALE BEVOLKING				
	ONDER- WIJS VOLGEND	GEEN ONDER- WIJS VOLGEND	IN- LICHTING ON- BEKEND	TOTAAL	ONDER- WIJS VOLGEND	GEEN ONDER- WIJS VOLGEND	IN- LICHTING ON- BEKEND	TOTAAL	ONDER- WIJS VOLGEND	GEEN ONDER- WIJS VOLGEND	IN- LICHTING ON- BEKEND	TOTAAL	
PALISEUL	784	389	6	1.179	189	3.453	48	3.690	973	3.842	54	4.869	
SAINT-HUBERT	874	494	3	1.371	210	4.011	97	4.318	1.084	4.505	100	5.689	
TELLIN	332	191	3	526	76	1.456	32	1.564	408	1.647	35	2.090	
WELLIN	490	232	-	722	114	1.936	31	2.081	604	2.168	31	2.803	
ARR. VIRTON	7.357	3.921	49	11.327	1.722	31.917	848	34.487	9.079	35.838	897	45.814	
CHINY	638	417	3	1.058	172	3.308	127	3.607	810	3.725	130	4.665	
ETALLE	711	352	2	1.065	121	2.649	42	2.812	832	3.001	44	3.877	
FLORENVILLE	829	404	2	1.235	214	4.216	24	4.454	1.043	4.620	26	5.689	
HABAY	1.067	567	4	1.638	225	4.328	60	4.613	1.292	4.895	64	6.251	
MEIX-DEVANT-VIRTON	468	207	2	677	121	1.805	76	2.002	589	2.012	78	2.679	
MUSSON	577	325	5	907	147	2.623	63	2.833	724	2.948	68	3.740	
ROUVROY	350	170	1	521	70	1.302	12	1.384	420	1.472	13	1.905	
SAINT-LEGER	546	283	2	831	108	1.988	41	2.137	654	2.271	43	2.968	
TINTIGNY	517	289	-	806	127	2.348	39	2.514	644	2.637	39	3.320	
VIRTON	1.654	907	28	2.589	417	7.350	364	8.131	2.071	8.257	392	10.720	
PROV. NAMEN	64.579	34.398	666	99.643	16.912	298.579	8.183	323.674	81.491	332.977	8.849	423.317	
ARR. DINANT	14.354	7.800	186	22.340	3.514	65.771	1.942	71.227	17.868	73.571	2.128	93.567	
ANHEE	1.009	553	6	1.568	247	4.725	64	5.036	1.256	5.278	70	6.604	
BEAURAING	1.355	652	6	2.013	320	5.675	66	6.061	1.675	6.327	72	8.074	
BIEVRE	497	255	4	756	99	2.111	57	2.267	596	2.366	61	3.023	
CINEY	2.091	1.155	50	3.296	568	9.561	505	10.634	2.659	10.716	555	13.930	
DINANT	1.755	998	49	2.802	459	8.459	463	9.381	2.214	9.457	512	12.183	
GEDINNE	646	328	3	977	165	3.103	26	3.294	811	3.431	29	4.271	
HAMOIS	1.068	583	5	1.656	220	3.914	48	4.182	1.288	4.497	53	5.838	
HASTIERE	563	331	11	905	129	3.290	60	3.479	692	3.621	71	4.384	
HAVELANGE	673	385	9	1.067	152	3.019	91	3.262	825	3.404	100	4.329	
HOUYET	599	340	11	950	145	2.918	108	3.171	744	3.258	119	4.121	
ONHAYE	482	273	2	757	114	1.935	34	2.083	596	2.208	36	2.840	
ROCHEFORT	1.785	920	13	2.718	430	7.900	178	8.508	2.215	8.820	191	11.226	
SOMME-LEUZE	403	284	9	696	86	2.274	87	2.447	489	2.558	96	3.143	
VRESSE-SUR-SEMOIS	276	177	3	456	78	2.066	69	2.213	354	2.243	72	2.669	
YVOIR	1.152	566	5	1.723	302	4.821	86	5.209	1.454	5.387	91	6.932	
ARR. NAMEN	41.322	21.909	373	63.604	11.177	190.703	5.186	207.066	52.499	212.612	5.559	270.670	
ANDENNE	3.437	1.885	29	5.351	872	16.350	502	17.724	4.309	18.235	531	23.075	
ASSESE	1.009	521	8	1.538	247	3.685	61	3.993	1.256	4.206	69	5.531	
EGHEZEE	1.848	1.071	13	2.932	428	8.565	135	9.128	2.276	9.636	148	12.060	
FERNELMONT	914	505	3	1.422	202	4.018	62	4.282	1.116	4.523	65	5.704	
FLOREFFE	1.128	528	7	1.663	242	4.600	84	4.926	1.370	5.128	91	6.589	
FOSSES-LA-VILLE	1.217	567	7	1.791	312	5.787	134	6.233	1.529	6.354	141	8.024	
GEMBLOUX	2.883	1.534	17	4.434	948	13.320	461	14.729	3.831	14.854	478	19.163	
GESVES	813	461	9	1.283	144	3.314	115	3.573	957	3.775	124	4.856	
JEMEPPE-SUR-SAMBRE	2.669	1.367	51	4.087	650	12.206	312	13.168	3.319	13.573	363	17.255	
LA BRUYERE	1.234	734	4	1.972	286	4.836	44	5.166	1.520	5.570	48	7.138	
METTET	1.601	888	15	2.504	363	7.303	166	7.832	1.964	8.191	181	10.336	
NAMEN	15.286	8.024	150	23.460	4.636	73.037	2.310	79.983	19.922	81.061	2.460	103.443	
OHEY	591	333	-	924	128	2.668	34	2.830	719	3.001	34	3.754	
PROFONDEVILLE	1.565	840	34	2.439	441	6.478	305	7.224	2.006	7.318	339	9.663	
SAMBREVILLE	4.093	2.113	20	6.226	1.057	19.714	375	21.146	5.150	21.827	395	27.372	
SOMBREFFE	1.034	538	6	1.578	221	4.822	86	5.129	1.255	5.360	92	6.707	
ARR. PHILIPPEVILLE	8.903	4.689	107	13.699	2.221	42.105	1.055	45.381	11.124	46.794	1.162	59.080	
CERFONTAINE	579	335	1	915	150	2.965	32	3.147	729	3.300	33	4.062	
COUVIN	1.975	1.008	32	3.015	499	9.221	287	10.007	2.474	10.229	319	13.022	
DOISCHE	373	238	1	612	94	2.051	34	2.179	467	2.289	35	2.791	
FLORENNES	1.747	885	7	2.639	401	7.450	129	7.980	2.148	8.335	136	10.619	
PHILIPPEVILLE	1.044	597	15	1.656	305	5.109	153	5.567	1.349	5.706	168	7.223	
VIROINVAL	753	426	8	1.187	170	4.096	145	4.411	923	4.522	153	5.598	
WALCOURT	2.432	1.200	43	3.675	602	11.213	275	12.090	3.034	12.413	318	15.765	



N.I.S. VOLKS- EN WONINGTELLING VAN 1991	TABEL OO.20 A T								BLZ. 9.-			
	BEVOLKING DIE AL DAN NIET ONDERWIJS MET VOLLEDIG LEERPLAN VOLGT NAAR GESLACHT EN LEEFTIJD OP 1 MAART 1991											
- TOTALE BEVOLKING -												
WOONPLAATS	BEVOLKING JONGER DAN 18 JAAR				BEVOLKING V. 18 JAAR EN OUDER				TOTALE BEVOLKING			
	ONDER- WIJS VOLGEND	GEEN ONDER- WIJS VOLGEND	IN- LICHTING ON- BEKEND	TOTAAL	ONDER- WIJS VOLGEND	GEEN ONDER- WIJS VOLGEND	IN- LICHTING ON- BEKEND	TOTAAL	ONDER- WIJS VOLGEND	GEEN ONDER- WIJS VOLGEND	IN- LICHTING ON- BEKEND	TOTAAL
PROV. OOST-VLAANDEREN	188.070	92.891	769	281.730	45.746	988.821	19.496	1.054.063	233.816	1.081.712	20.265	1.335.793
ARR. AALST	35.496	16.536	102	52.134	8.852	195.035	2.653	206.540	44.348	211.571	2.755	258.674
AALST	9.618	4.868	51	14.537	2.640	58.068	1.137	61.845	12.258	62.936	1.188	76.382
DENDERLEEUV	2.389	1.093	6	3.488	534	12.435	158	13.127	2.923	13.528	164	16.615
ERPE-MERE	2.796	1.222	3	4.021	675	14.017	65	14.757	3.471	15.239	68	18.778
GERAARDSBERGEN	4.054	1.884	13	5.951	1.019	23.026	284	24.329	5.073	24.910	297	30.280
HAALERT	2.440	1.083	9	3.522	530	12.589	244	13.363	2.970	13.672	253	16.895
HERZELE	2.290	1.041	5	3.336	579	11.695	120	12.394	2.869	12.796	125	15.730
LEDE	2.525	1.115	4	3.644	619	12.688	129	13.436	3.144	13.803	133	17.080
NINOVE	4.753	2.195	5	6.953	1.075	25.241	220	26.536	5.828	27.436	225	33.489
SINT-LIEVENS-HOUTEM	1.260	540	3	1.803	295	6.790	34	7.119	1.555	7.330	37	8.922
ZOTTEGEM	3.371	1.495	3	4.869	886	18.486	262	19.634	4.257	19.981	265	24.503
ARR. DENDERMONDE	26.565	12.936	101	39.602	5.980	135.346	1.763	143.089	32.545	148.282	1.864	182.691
BERLARE	1.935	861	5	2.801	390	9.516	66	9.972	2.325	10.377	71	12.773
BUGGENHOUT	1.914	878	16	2.808	477	9.914	190	10.581	2.391	10.792	206	13.389
DENDERMONDE	5.835	2.921	17	8.773	1.389	32.132	205	33.726	7.224	35.053	222	42.499
HAMME	3.502	1.712	7	5.221	718	16.728	132	17.578	4.220	18.440	139	22.799
LAARNE	1.774	848	3	2.625	403	8.457	82	8.942	2.177	9.305	85	11.567
LEBBEKE	2.184	1.065	42	3.291	544	12.204	669	13.417	2.728	13.269	711	16.708
WAASMUNSTER	1.491	737	2	2.230	375	6.751	48	7.174	1.866	7.488	50	9.404
WETTEREN	3.078	1.578	4	4.660	730	17.064	201	17.995	3.808	18.642	205	22.655
WICHELEN	1.584	740	1	2.325	345	8.062	68	8.475	1.929	8.802	69	10.800
ZELE	3.268	1.596	4	4.868	609	14.518	102	15.229	3.877	16.114	106	20.097
ARR. EEKLO	11.159	5.198	31	16.388	2.620	59.159	764	62.543	13.779	64.357	795	78.931
ASSENEDE	1.895	1.019	1	2.915	413	10.085	95	10.593	2.308	11.104	96	13.508
EEKLO	2.643	1.167	7	3.817	652	14.383	180	15.215	3.295	15.550	187	19.032
KAPRIJKE	983	442	2	1.427	231	4.457	27	4.715	1.214	4.899	29	6.142
MALDEGEM	3.210	1.438	14	4.662	730	15.860	166	16.756	3.940	17.298	180	21.418
SINT-LAUREINS	925	398	1	1.324	191	4.922	21	5.134	1.116	5.320	22	6.458
ZELZATE	1.503	734	6	2.243	403	9.452	275	10.130	1.906	10.186	281	12.373
ARR. GENT	66.567	34.438	342	101.347	17.411	357.588	10.874	385.873	83.978	392.026	11.216	487.220
AALTER	2.648	1.275	10	3.933	677	12.061	222	12.960	3.325	13.336	232	16.893
DEINZE	3.850	1.856	12	5.718	891	19.019	211	20.121	4.741	20.875	223	25.839
DE PINTE	1.608	757	3	2.368	557	6.613	84	7.254	2.165	7.370	87	9.622
DESTELBERGEN	2.490	1.193	6	3.689	733	12.197	228	13.158	3.223	13.390	234	16.847
EVERGEM	4.210	2.035	17	6.262	1.124	21.604	422	23.150	5.334	23.639	439	29.412
GAVERE	1.510	768	3	2.381	364	8.030	78	8.472	1.974	8.798	81	10.853
GENT	27.823	15.900	249	43.972	7.455	170.716	8.103	186.274	35.278	186.616	8.352	230.246
KNESSELARE	1.311	510	4	1.825	251	5.647	89	5.987	1.562	6.157	93	7.812
LOCHRISTI	2.912	1.329	4	4.245	664	12.283	113	13.060	3.576	13.612	117	17.305
LOVENDEGEM	1.368	608	1	1.977	392	6.504	105	7.001	1.760	7.112	106	8.978
MELLE	1.375	653	1	2.029	421	7.416	108	7.945	1.796	8.069	109	9.974
MERELBEKE	2.875	1.454	3	4.332	844	15.019	150	16.013	3.719	16.473	153	20.345
MOERBEKE	863	369	1	1.233	172	4.115	55	4.342	1.035	4.484	56	5.575
NAZARETH	1.403	716	3	2.122	353	7.164	72	7.589	1.756	7.880	75	9.711
NEVELE	1.510	784	2	2.296	350	7.818	97	8.265	1.860	8.602	99	10.561
OOSTERZELE	1.877	980	6	2.863	472	9.128	120	9.720	2.349	10.108	126	12.583
SINT-MARTENS-LATEM	1.237	556	4	1.797	499	5.768	139	6.406	1.736	6.324	143	8.203
WAARSCHOOT	1.128	551	3	1.682	229	5.691	76	5.996	1.357	6.242	79	7.678
WACHTEBEKE	1.049	479	1	1.529	289	5.076	98	5.463	1.338	5.555	99	6.992
ZOMERGEM	1.237	571	3	1.811	247	5.949	73	6.269	1.484	6.520	76	8.080
ZULTE	2.183	1.094	6	3.283	427	9.770	231	10.428	2.610	10.864	237	13.711
ARR. OUDENAARDE	16.081	7.758	67	23.906	3.626	83.267	1.575	88.468	19.707	91.025	1.642	112.374
BRAKEL	1.876	810	6	2.692	400	10.292	204	10.896	2.276	11.102	210	13.588
HOREBEKE	283	102	1	386	84	1.409	12	1.505	367	1.511	13	1.891
KLUISSBERGEN	890	441	9	1.340	151	4.501	104	4.756	1.041	4.942	113	6.096
KRUISSHOUTEM	1.120	584	3	1.707	228	5.391	88	5.707	1.348	5.975	91	7.414
LIERDE	881	401	3	1.285	203	4.612	49	4.864	1.084	5.013	52	6.149
MAARKEDAL	920	477	3	1.400	211	4.663	60	4.934	1.131	5.140	63	6.334
OUDENAARDE	3.739	1.897	9	5.645	942	20.213	362	21.517	4.681	22.110	371	27.162

WOONPLAATS	BEVOLKING JONGER DAN 18 JAAR				BEVOLKING V. 18 JAAR EN OUDER				TOTALE BEVOLKING			
	ONDER- WIJS VOLGEND	GEEN ONDER- WIJS VOLGEND	IN- LICHTING ON- BEKEND	TOTAAL	ONDER- WIJS VOLGEND	GEEN ONDER- WIJS VOLGEND	IN- LICHTING ON- BEKEND	TOTAAL	ONDER- WIJS VOLGEND	GEEN ONDER- WIJS VOLGEND	IN- LICHTING ON- BEKEND	TOTAAL
	N.I.S. VOLKS- EN WONINGTELLING VAN 1991											
TABEL OO.20 A T BEVOLKING DIE AL DAN NIET ONDERWIJS MET VOLLEDIG LEERPLAN VOLGT NAAR GESLACHT EN LEEFTIJD OP 1 MAART 1991 - TOTALE BEVOLKING -												
ALLE ADMINISTRATIEVE EENHEDEN												
RONSE	3.445	1.641	29	5.115	755	17.659	469	18.883	4.200	19.300	498	23.998
WORTEGEM-PETEGEM	924	439	-	1.363	193	4.257	33	4.483	1.117	4.696	33	5.846
ZINGEM	911	440	1	1.352	228	4.854	57	5.139	1.139	5.294	58	6.491
ZWALM	1.092	526	3	1.621	231	5.416	137	5.784	1.323	5.942	140	7.405
ARR. SINT-NIKLAAS	32.202	16.025	126	48.353	7.257	158.426	1.867	167.550	39.459	174.451	1.993	215.903
BEVEREN	6.424	3.213	14	9.651	1.363	31.210	403	32.976	7.787	34.423	417	42.627
KRUIBEKE	2.036	939	6	2.981	533	10.844	92	11.469	2.569	11.783	98	14.450
LOKEREN	5.456	2.751	41	8.248	1.088	25.235	371	26.694	6.544	27.986	412	34.942
SINT-GILLIS-WAAS	2.516	1.246	5	3.767	538	11.825	65	12.428	3.054	13.071	70	16.195
SINT-NIKLAAS	9.630	4.898	28	14.556	2.464	50.668	515	53.647	12.094	55.566	543	68.203
STEKENE	2.481	1.218	14	3.713	464	11.277	193	11.934	2.945	12.495	207	15.647
TEMSE	3.659	1.760	18	5.437	807	17.367	228	18.402	4.466	19.127	246	23.839
PROV. WEST-VLAANDEREN	158.695	82.048	799	241.542	34.973	812.023	18.291	865.287	193.668	894.071	19.090	1.106.829
ARR. BRUGGE	36.595	18.633	297	55.525	9.342	193.237	5.989	208.568	45.937	211.870	6.286	264.093
BEERNEM	2.256	1.025	9	3.290	408	10.166	154	10.728	2.664	11.191	163	14.018
BLANKENBERGE	2.024	1.001	14	3.039	437	12.687	439	13.563	2.461	13.688	453	16.602
BRUGGE	15.500	8.054	124	23.678	4.586	86.053	2.746	93.385	20.086	94.107	2.870	117.063
DAMME	1.677	904	6	2.587	341	7.512	205	8.058	2.018	8.416	211	10.645
JABBEKE	2.069	959	11	3.039	473	8.564	210	9.247	2.542	9.523	221	12.286
KNOKKE-HEIST	3.441	1.949	103	5.493	960	23.686	1.648	26.294	4.401	25.635	1.751	31.787
OOSTKAMP	3.176	1.522	13	4.711	712	14.770	230	15.712	3.888	16.292	243	20.423
TORHOUT	2.764	1.370	10	4.144	576	13.245	201	14.022	3.340	14.615	211	18.166
ZEDELGEM	3.255	1.625	5	4.885	729	14.707	133	15.569	3.984	16.332	138	20.454
ZUIENKERKE	433	224	2	659	120	1.847	23	1.990	553	2.071	25	2.649
ARR. DIKSMUIDE	6.988	3.777	40	10.805	1.224	34.637	643	36.504	8.212	38.414	683	47.309
DIKSMUIDE	2.215	1.245	8	3.468	477	11.151	177	11.805	2.692	12.396	185	15.273
HOUTHULST	1.277	714	6	1.997	170	6.567	99	6.836	1.447	7.281	105	8.833
KOEKELARE	1.127	638	8	1.773	197	5.708	71	5.976	1.324	6.346	79	7.749
KORTEMARK	1.929	894	18	2.841	290	8.907	275	9.472	2.219	9.801	293	12.313
LO-RENINGE	440	286	-	726	90	2.304	21	2.415	530	2.590	21	3.141
ARR. IEPEL	15.893	8.238	48	24.179	3.018	75.451	1.418	79.887	18.911	83.689	1.466	104.066
HEUVELLAND	1.369	732	7	2.108	216	6.048	142	6.406	1.585	6.780	149	8.514
IEPEL	5.381	2.754	20	8.155	1.090	25.583	407	27.080	6.471	28.337	427	35.235
LANGEMARK-POELKAPELLE	1.122	619	2	1.743	196	5.336	89	5.621	1.318	5.955	91	7.364
MESEN	164	97	-	261	19	752	16	787	183	849	16	1.048
POPERINGE	2.999	1.503	4	4.506	598	13.889	297	14.784	3.597	15.392	301	19.290
VLETEREN	550	315	-	865	107	2.629	27	2.763	657	2.944	27	3.628
WERVIK	2.763	1.308	10	4.081	503	13.116	286	13.905	3.266	14.424	296	17.986
ZONNEBEKE	1.545	910	5	2.460	289	8.098	154	8.541	1.834	9.008	159	11.001
ARR. KORTRIJK	41.092	21.162	124	62.378	8.955	201.122	3.962	214.039	50.047	222.284	4.086	276.417
ANZEGEM	2.121	979	3	3.103	360	9.583	151	10.094	2.481	10.562	154	13.197
AVELGEM	1.247	672	7	1.926	224	6.577	184	6.985	1.471	7.249	191	8.911
DEERLIJK	1.786	861	3	2.650	399	8.132	81	8.612	2.185	8.993	84	11.262
HARELBEKE	3.839	1.939	6	5.784	771	19.032	249	20.052	4.610	20.971	255	25.836
KORTRIJK	10.589	5.618	45	16.252	2.738	55.594	1.557	59.889	13.327	61.212	1.602	76.141
KUURNE	1.941	878	6	2.825	449	9.146	190	9.785	2.390	10.024	196	12.610
LENDELEDE	830	438	6	1.274	194	3.923	106	4.223	1.024	4.361	112	5.497
MENEN	4.494	2.458	19	6.971	813	24.441	420	25.674	5.307	26.899	439	32.645
SPIERE-HELKIJN	261	143	1	405	42	1.309	41	1.392	303	1.452	42	1.797
WAREGEM	5.499	2.865	9	8.373	1.148	25.091	290	26.529	6.647	27.956	299	34.902
WEVELGEM	4.954	2.498	8	7.460	1.045	21.588	473	23.106	5.999	24.086	481	30.566
ZWEVEGEM	3.531	1.813	11	5.355	772	16.706	220	17.698	4.303	18.519	231	23.053
ARR. OOSTENDE	17.619	9.452	153	27.224	4.013	103.367	3.252	110.632	21.632	112.819	3.405	137.856
BREDENE	1.863	1.029	21	2.913	352	8.906	256	9.514	2.215	9.935	277	12.427
DE HAAN	1.404	765	8	2.177	384	7.698	130	8.212	1.788	8.463	138	10.389
GISTEL	1.417	878	1	2.266	308	7.301	140	7.749	1.725	8.149	141	10.015
ICHTEGEM	1.947	943	6	2.926	326	9.509	111	9.946	2.273	10.482	117	12.872
MIDDELKERKE	1.996	993	25	3.014	457	11.388	487	12.332	2.453	12.381	512	15.346
OOSTENDE	7.803	4.211	90	12.104	1.929	52.452	2.015	56.396	9.732	56.663	2.105	68.500
OUDENBURG	1.189	633	2	1.824	257	6.113	113	6.483	1.446	6.746	115	8.307

WOONPLAATS	BEVOLKING JONGER DAN 18 JAAR				BEVOLKING V. 18 JAAR EN OUDER				TOTALE BEVOLKING			
	ONDER- WIJS VOLGEND	GEEN ONDER- WIJS VOLGEND	IN- LICHTING ON- BEKEND	TOTAAL	ONDER- WIJS VOLGEND	GEEN ONDER- WIJS VOLGEND	IN- LICHTING ON- BEKEND	TOTAAL	ONDER- WIJS VOLGEND	GEEN ONDER- WIJS VOLGEND	IN- LICHTING ON- BEKEND	TOTAAL
ARR. ROESELARE	20.398	10.255	59	30.712	4.318	101.540	1.290	107.148	24.716	111.795	1.349	137.860
HOOGLEDE	1.547	693	1	2.241	276	6.625	46	6.947	1.823	7.318	47	9.188
INGELMUNSTER	1.545	741	3	2.289	318	7.703	97	8.118	1.863	8.444	100	10.407
IZEGEM	3.945	1.817	14	5.776	854	19.603	229	20.686	4.799	21.420	243	26.462
LEDEGEM	1.474	688	1	2.163	261	6.889	59	7.209	1.735	7.577	60	9.372
LICHTERVELDE	1.148	610	4	1.762	217	5.959	69	6.245	1.365	6.569	73	8.007
MOORSLEDE	1.634	785	4	2.423	322	7.905	82	8.309	1.956	8.690	86	10.732
ROESELARE	7.496	4.066	28	11.590	1.771	38.923	588	41.282	9.267	42.989	616	52.872
STADEN	1.609	855	4	2.468	299	7.933	120	8.352	1.908	8.788	124	10.820
ARR. TIELT	13.038	6.608	28	19.674	2.449	63.213	709	66.371	15.487	69.821	737	86.045
ARDOOIE	1.515	761	2	2.278	308	7.028	58	7.394	1.823	7.789	60	9.672
DENTERGEM	1.145	637	5	1.787	197	5.472	103	5.772	1.342	6.109	108	7.559
MEULEBEKE	1.611	825	1	2.437	266	8.011	80	8.357	1.877	8.836	81	10.794
OOSTROZEBEKE	1.029	530	2	1.561	226	5.088	65	5.379	1.255	5.618	67	6.940
PITTEM	1.076	486	3	1.565	168	4.716	21	4.905	1.244	5.202	24	6.470
RUISELEDE	728	399	-	1.127	114	3.665	27	3.806	842	4.064	27	4.933
TIELT	2.840	1.454	11	4.305	623	14.212	199	15.034	3.463	15.666	210	19.339
WIELSBEKE	1.392	679	3	2.074	240	6.043	32	6.315	1.632	6.722	35	8.389
WINGENE	1.702	837	1	2.540	307	8.978	124	9.409	2.009	9.815	125	11.949
ARR. VEURNE	7.072	3.923	50	11.045	1.654	39.456	1.028	42.138	8.726	43.379	1.078	53.183
ALVERINGEM	686	389	4	1.079	138	3.600	98	3.836	824	3.989	102	4.915
DE PANNE	1.135	621	13	1.769	273	7.540	135	7.948	1.408	8.161	148	9.717
KOKSIJDE	2.312	1.249	13	3.574	606	13.357	267	14.230	2.918	14.606	280	17.804
NIEUWPOORT	1.264	749	12	2.025	242	6.954	351	7.547	1.506	7.703	363	9.572
VEURNE	1.675	915	8	2.598	395	8.005	177	8.577	2.070	8.920	185	11.175

N.I.S. VOLKS- EN WONINGTELLING VAN 1991	TABEL OO.58 A T										BLZ. 1.-		ARRONDISSEMENTEN
	WERKENDE BEROEPSBEVOLKING NAAR GESLACHT EN LEEFTIJDGROEPEN - TOTALE BEVOLKING -												
WOONPLAATS	LEEFTIJDGROEPEN											TOTAAL	
	0-19 JAAR	20-24 JAAR	25-29 JAAR	30-34 JAAR	35-39 JAAR	40-44 JAAR	45-49 JAAR	50-54 JAAR	55-59 JAAR	60-64 JAAR	65 JAAR EN MEER		
HET RIJK	55.527	388.988	614.090	609.142	558.346	511.987	370.621	286.080	184.389	61.632	10.901	3.651.703	
BRUSSELS HOOFDSTEDELIJK GEW.	3.138	26.175	50.011	48.849	44.421	42.389	33.070	26.910	20.402	7.874	1.838	305.077	
VLAAMS GEWEST	37.507	259.948	392.790	378.493	338.465	298.439	227.755	175.478	109.362	32.637	5.141	2.256.015	
WAALS GEWEST	14.882	102.865	171.289	181.800	175.460	171.159	109.796	83.692	54.625	21.121	3.922	1.090.611	
WAARVAN DUITSTALIGE GEMEENS.	694	3.688	4.608	4.216	3.595	3.163	2.525	2.371	1.664	497	85	27.106	
PROV. ANTWERPEN	9.220	69.718	107.521	102.736	91.300	80.224	62.352	48.317	30.479	8.450	1.101	611.418	
ARR. ANTWERPEN	4.838	37.188	59.237	57.058	51.058	45.666	36.629	29.029	19.285	5.520	767	346.275	
ARR. MECHELEN	1.664	13.106	20.496	19.417	17.282	15.280	11.356	8.910	5.419	1.457	168	114.555	
ARR. TURNHOUT	2.718	19.424	27.788	26.261	22.960	19.278	14.367	10.378	5.775	1.473	166	150.588	
BRABANT	8.563	72.166	131.615	136.447	126.225	118.500	90.125	69.653	48.331	17.059	3.086	821.770	
ARR. BRUSSEL-HOOFDSTAD	3.138	26.175	50.011	48.849	44.421	42.389	33.070	26.910	20.402	7.874	1.838	305.077	
ARR. HALLE-VILVOORDE	2.445	20.545	34.997	37.642	34.514	31.715	24.483	19.194	12.962	3.952	496	222.945	
ARR. LEUVEN	1.677	16.586	29.739	30.294	27.439	23.862	18.080	13.072	8.153	2.640	343	171.885	
ARR. NIJVEL	1.303	8.860	16.868	19.662	19.851	20.534	14.492	10.477	6.814	2.593	409	121.863	
HENEGOUWEN	5.305	39.640	63.744	68.100	65.614	64.775	40.223	28.591	18.262	6.880	1.314	402.448	
ARR. AAT	314	2.592	4.155	4.460	4.227	4.062	2.572	2.048	1.354	572	109	26.465	
ARR. CHARLEROI	1.780	12.328	20.369	21.592	20.864	20.588	12.848	8.633	5.047	1.841	447	126.337	
ARR. BERGEN	804	6.664	11.443	12.622	12.293	12.293	7.166	5.028	3.195	1.206	222	72.936	
ARR. MOESKROEN	486	3.039	3.889	3.983	4.000	3.904	2.758	1.905	1.230	351	59	25.604	
ARR. ZINNIK	784	5.769	9.034	9.217	8.961	8.844	5.561	4.069	2.653	987	151	56.030	
ARR. THUIN	586	4.308	7.200	7.917	7.541	7.333	4.469	3.196	2.079	885	160	45.674	
ARR. DOORNIK	551	4.940	7.654	8.309	7.728	7.751	4.849	3.712	2.704	1.038	166	49.402	
PROV. LUIK	5.065	31.473	52.873	55.355	53.652	51.942	34.373	26.957	17.329	6.564	1.351	336.934	
ARR. HOEI	412	2.678	5.086	5.549	5.513	5.115	3.142	2.520	1.598	678	136	32.427	
ARR. LUIK	2.380	15.955	28.652	30.431	30.146	29.982	19.835	14.846	9.132	3.383	740	185.482	
ARR. VERVIERS	2.041	10.893	15.579	15.400	14.152	13.055	9.126	7.827	5.441	2.014	394	95.922	
ARR. BORGWORM	232	1.947	3.556	3.975	3.841	3.790	2.270	1.764	1.158	489	81	23.103	
LIMBURG	4.689	35.127	52.069	49.808	43.878	35.388	25.179	18.428	9.747	3.022	411	277.746	
ARR. HASSELT	2.104	16.220	24.543	23.980	21.204	17.284	12.253	8.806	4.668	1.513	225	132.800	
ARR. MAASEIK	1.397	10.500	15.219	14.031	12.112	9.265	6.697	5.059	2.562	671	80	77.593	
ARR. TONGEREN	1.188	8.407	12.307	11.797	10.562	8.839	6.229	4.563	2.517	838	106	67.353	
LUXEMBURG	1.374	9.238	14.321	14.187	12.836	11.504	7.116	6.429	4.688	2.120	378	84.191	
ARR. AARLEN	243	1.958	3.291	3.143	2.727	2.651	1.705	1.490	917	329	49	18.503	
ARR. BASTENAKEN	258	1.695	2.439	2.275	2.050	1.754	1.090	1.030	819	435	85	13.930	
ARR. MARCHE-EN-FAMENNE	255	1.752	2.751	2.836	2.533	2.200	1.395	1.219	907	417	87	16.352	
ARR. NEUFCHATEAU	408	2.158	3.142	3.152	2.980	2.571	1.675	1.495	1.135	584	109	19.409	
ARR. VIRTON	210	1.675	2.698	2.781	2.546	2.328	1.251	1.195	910	355	48	15.997	
PROV. NAMEN	1.835	13.654	23.483	24.496	23.507	22.404	13.592	11.238	7.532	2.964	470	145.175	
ARR. DINANT	486	3.372	5.192	5.285	4.985	4.431	2.830	2.540	1.848	778	139	31.886	
ARR. NAMEN	1.058	8.381	15.204	16.012	15.448	14.925	8.962	7.333	4.735	1.804	257	94.119	
ARR. PHILIPPEVILLE	291	1.901	3.087	3.199	3.074	3.048	1.800	1.365	949	382	74	19.170	
PROV. OOST-VLAANDEREN	9.835	63.246	92.093	87.473	78.601	71.387	53.666	41.848	25.794	7.448	1.348	532.739	
ARR. AALST	1.805	12.679	18.705	18.068	16.314	14.196	10.400	8.035	5.157	1.366	167	106.892	
ARR. DENDERMONDE	1.624	9.171	12.735	12.229	11.120	9.876	7.149	5.411	3.306	812	129	73.562	
ARR. EEKLO	608	3.906	5.198	4.642	4.272	3.862	3.048	2.336	1.435	445	63	29.815	
ARR. GENT	3.019	21.187	33.232	31.787	27.951	25.825	19.749	16.021	9.805	3.006	702	192.284	
ARR. OUDENAARDE	844	5.337	7.629	7.223	6.736	6.055	4.475	3.624	2.450	824	166	45.363	
ARR. SINT-NIKLAAS	1.935	10.966	14.594	13.524	12.208	11.573	8.845	6.421	3.641	995	121	84.823	
PROV. WEST-VLAANDEREN	9.641	54.726	76.371	70.540	62.733	55.863	43.995	34.619	22.227	7.125	1.442	439.282	
ARR. BRUGGE	1.802	11.925	17.718	17.122	15.230	13.700	10.658	8.065	5.402	1.733	261	103.616	
ARR. DIKSMUIDE	520	2.550	3.332	2.871	2.528	2.095	1.683	1.435	961	369	55	18.399	
ARR. IEPER	1.067	5.413	6.933	6.439	5.804	5.192	3.911	3.166	2.061	714	155	40.855	
ARR. KORTRIJK	2.618	14.291	20.282	18.217	16.229	14.321	11.264	8.557	5.129	1.648	356	112.912	
ARR. OOSTENDE	1.041	5.950	8.531	8.156	7.398	6.538	5.228	4.226	2.733	775	150	50.726	
ARR. ROESELARE	1.324	7.435	9.875	8.813	7.815	7.155	5.737	4.683	2.828	852	202	56.719	
ARR. TIELT	874	4.735	6.311	5.729	5.020	4.265	3.470	2.854	1.953	631	157	35.999	
ARR. VEURNE	395	2.427	3.389	3.193	2.709	2.597	2.044	1.633	1.160	403	106	20.056	

WOONPLAATS	LEEFTIJDSGROEPEN											TOTAAL
	0-19 JAAR	20-24 JAAR	25-29 JAAR	30-34 JAAR	35-39 JAAR	40-44 JAAR	45-49 JAAR	50-54 JAAR	55-59 JAAR	60-64 JAAR	65 JAAR EN MEER	
HET RIJK	55.527	388.988	614.090	609.142	558.346	511.987	370.621	286.080	184.389	61.632	10.901	3.651.703
PROV. ANTWERPEN	9.220	69.718	107.521	102.736	91.300	80.224	62.352	48.317	30.479	8.450	1.101	611.418
ARR. ANTWERPEN	4.838	37.188	59.237	57.058	51.058	45.666	36.629	29.029	19.285	5.520	767	346.275
AARTSELAAR	59	601	1.072	1.021	933	1.066	780	557	292	52	9	6.442
ANTWERPEN	2.402	17.779	28.599	26.319	23.235	20.906	17.796	14.464	10.292	2.941	472	165.205
BOECHOUT	61	494	735	790	775	617	465	377	252	55	8	4.629
BOOM	86	636	963	805	645	608	472	416	288	60	16	4.995
BORSBEEK	44	525	986	817	649	569	388	325	169	41	3	4.516
BRASSCHAAT	164	1.306	2.196	2.352	2.219	1.783	1.418	1.083	718	259	39	13.537
BRECHT	140	999	1.496	1.521	1.257	1.084	894	602	355	110	11	8.469
EDEGEM	92	885	1.630	1.494	1.392	1.297	1.029	834	579	188	17	9.437
ESSEN	78	710	983	899	838	694	519	387	249	63	8	5.428
HEMIKSEM	71	405	627	594	541	494	349	281	154	35	2	3.553
HOVE	27	239	422	513	490	472	339	261	156	70	8	2.997
KALMTHOUT	106	691	964	946	886	819	709	500	294	96	8	6.019
KAPellen	97	912	1.490	1.479	1.303	1.294	1.115	892	489	154	16	9.241
KONTICH	82	776	1.238	1.253	1.162	1.063	808	700	385	92	3	7.562
LINT	35	305	535	566	484	370	248	190	97	23	6	2.859
MALLE	106	616	957	843	825	623	476	382	212	46	5	5.091
MORTSEL	75	952	1.792	1.740	1.476	1.228	936	813	606	227	38	9.883
NIEL	53	359	506	471	405	352	264	246	159	39	6	2.860
RANST	106	675	1.041	1.197	1.014	939	689	496	284	62	7	6.510
RUMST	72	585	906	919	899	801	585	443	285	65	3	5.563
SCHELLE	49	369	468	427	412	419	330	237	102	27	5	2.845
SCHILDE	54	592	1.015	1.103	1.070	970	863	668	473	192	14	7.014
SCHOTEN	148	1.228	1.951	1.941	1.761	1.549	1.260	1.045	702	193	26	11.804
STABROEK	96	836	1.050	1.060	1.313	1.102	692	448	241	51	6	6.895
WIJNEGEM	36	335	546	596	498	399	290	265	170	51	7	3.193
WOMMELGEM	70	482	837	861	753	586	438	360	218	49	5	4.659
WUUSTWEZEL	137	830	1.155	1.147	913	731	535	392	255	67	3	6.165
ZANDHOVEN	65	470	729	821	653	686	409	304	199	47	4	4.387
ZOERSEL	88	720	1.038	1.176	1.143	1.171	899	589	335	94	5	7.258
ZWIJNDRECHT	139	876	1.310	1.387	1.114	974	634	472	275	71	7	7.259
ARR. MECHELEN	1.664	13.106	20.496	19.417	17.282	15.280	11.356	8.910	5.419	1.457	168	114.555
BERLAAR	63	456	741	682	550	499	340	260	159	37	3	3.790
BONHEIDEN	40	448	748	791	749	782	594	471	295	82	11	5.011
BORNEM	115	946	1.296	1.284	1.228	1.021	743	567	293	74	8	7.575
DUFFEL	78	679	1.081	1.011	882	838	582	461	240	72	8	5.932
HEIST-OP-DEN-BERG	212	1.737	2.589	2.434	2.082	1.785	1.338	1.019	546	108	17	13.867
LIER	183	1.375	2.210	1.977	1.705	1.519	1.213	1.003	646	174	23	12.028
MECHELEN	369	3.017	5.224	4.816	4.192	3.642	2.833	2.172	1.492	475	57	28.289
NIJLEN	155	943	1.377	1.224	1.158	1.046	783	570	293	60	5	7.614
PUTTE	89	736	1.004	984	919	783	602	444	252	88	10	5.911
PUURS	101	672	1.037	1.083	952	853	578	461	302	70	5	6.114
SINT-AMANDS	45	360	496	499	432	382	263	193	127	41	3	2.841
SINT-KATELIJNE-WAVER	89	776	1.281	1.221	1.134	949	735	672	447	83	10	7.397
WILLEBROEK	125	961	1.412	1.411	1.299	1.181	752	617	327	93	8	8.186
ARR. TURNHOUT	2.718	19.424	27.788	26.261	22.960	19.278	14.367	10.378	5.775	1.473	166	150.588
ARENDONK	110	691	839	672	607	527	452	283	171	50	5	4.407
BAARLE-HERTOG	17	122	151	131	93	117	88	67	39	9	-	834
BALEN	106	941	1.252	1.188	1.012	941	675	469	210	47	5	6.846
BEERSE	120	747	1.085	1.033	871	755	592	430	194	34	2	5.863
DESSEL	62	496	631	515	452	387	303	215	103	22	5	3.191
GEEL	178	1.485	2.276	2.187	1.873	1.677	1.124	825	461	139	19	12.244
GROBBENDONK	62	480	653	627	603	562	402	251	157	45	4	3.846
HERENTALS	140	1.057	1.848	1.793	1.432	1.179	900	662	377	95	19	9.502
HERENTHOUT	57	442	601	561	496	394	307	219	109	27	5	3.218
HERSEL	80	546	905	929	802	520	462	367	169	50	3	4.833
HOOGSTRATEN	147	896	1.202	1.036	919	700	563	460	320	88	11	6.342
HULSHOUT	45	389	557	577	445	379	271	213	104	26	4	3.010
KASTERLEE	132	871	1.281	1.194	1.017	788	559	410	225	53	4	6.534
LAAKDAL	91	692	976	936	882	733	449	351	186	43	2	5.341
LILLE	125	789	1.020	979	878	693	480	279	190	37	3	5.473
MEERHOUT	51	425	611	560	548	441	302	223	120	31	5	3.317

N.I.S. VOLKS- EN WONINGTELLING VAN 1991	TABEL OO.58 A T										BLZ. 2.-	
	WERKENDE BEROEPSBEVOLKING NAAR GESLACHT EN LEEFTIJDGROEPEN											
	- TOTALE BEVOLKING -											
WOONPLAATS	LEEFTIJDGROEPEN											
	0-19 JAAR	20-24 JAAR	25-29 JAAR	30-34 JAAR	35-39 JAAR	40-44 JAAR	45-49 JAAR	50-54 JAAR	55-59 JAAR	60-64 JAAR	65 JAAR EN MEER	TOTAAL
MERKSPAS	73	361	557	542	482	418	257	162	98	40	1	2.991
MOL	112	1.358	2.170	1.972	1.708	1.545	1.173	809	478	112	13	11.450
OLEN	75	543	726	781	681	541	418	287	146	34	4	4.236
OUD-TURNHOUT	95	559	716	755	763	726	557	375	199	49	4	4.798
RAVELS	158	610	809	818	637	542	410	320	201	65	9	4.579
RETIE	64	535	660	649	568	405	318	227	118	29	4	3.577
RIJKEVORSEL	88	617	696	620	571	492	391	262	153	34	3	3.927
TURNHOUT	260	1.905	2.991	2.649	2.202	1.760	1.467	1.183	698	186	24	15.325
VORSELAAR	54	339	491	532	422	329	188	158	94	22	2	2.631
VOSSELAAR	76	488	663	652	607	542	422	301	176	38	1	3.966
WESTERLO	140	1.040	1.421	1.373	1.389	1.185	837	570	279	68	5	8.307
<b>BRABANT</b>	<b>8.563</b>	<b>72.166</b>	<b>131.615</b>	<b>136.447</b>	<b>126.225</b>	<b>118.500</b>	<b>90.125</b>	<b>69.653</b>	<b>48.331</b>	<b>17.059</b>	<b>3.086</b>	<b>821.770</b>
ARR. BRUSSEL-HOOFDSTAD	3.138	26.175	50.011	48.849	44.421	42.389	33.070	26.910	20.402	7.874	1.838	305.077
ANDERLECHT	415	3.120	4.507	4.262	3.815	3.719	3.108	2.717	2.004	566	106	28.339
ODERGEM	65	660	1.528	1.663	1.666	1.609	1.115	965	748	300	33	10.352
SINT-AGATHA-BERCHEM	63	564	1.099	1.145	1.075	1.037	799	675	482	157	17	7.113
BRUSSEL	406	3.471	6.309	5.948	5.304	4.902	3.876	3.119	2.416	1.006	293	37.050
ETTERBEEK	105	1.047	2.325	2.106	1.807	1.740	1.261	1.008	879	348	102	12.728
EVERE	93	920	1.651	1.681	1.616	1.543	1.250	1.017	735	196	33	10.735
VORST	165	1.308	2.460	2.477	2.274	2.197	1.648	1.343	985	365	101	15.323
GANSBOSHOREN	63	564	1.220	1.154	977	959	829	661	584	171	22	7.204
ELSENE	150	1.704	4.376	4.199	3.482	3.360	2.420	1.918	1.434	679	251	23.973
JETTE	122	1.185	2.301	2.210	2.013	1.968	1.623	1.346	980	328	59	14.135
KOEKELBERG	55	494	860	835	754	696	588	436	336	111	36	5.201
SINT-JANS-MOLENBEEK	354	2.152	3.280	3.101	2.746	2.679	2.170	1.816	1.329	437	77	20.141
SINT-GILLIS	193	1.455	2.638	2.228	1.724	1.545	1.283	1.029	740	280	52	13.167
SINT-JOOST-TEN-NODE	101	657	969	860	751	633	517	371	254	107	29	5.249
SCHAARBEEK	452	3.323	5.667	5.164	4.359	4.124	3.116	2.578	1.814	680	109	31.386
UKKEL	127	1.479	3.420	3.744	3.920	3.862	3.059	2.478	1.922	899	252	25.162
WATERMAAL-BOSVOORDE	70	471	1.182	1.394	1.513	1.427	1.185	812	630	239	29	8.952
SINT-LAMBRECHTS-WOLUWE	91	931	2.446	2.685	2.610	2.421	1.799	1.401	1.169	550	135	16.238
SINT-PIETERS-WOLUWE	48	670	1.773	1.993	2.015	1.968	1.424	1.220	961	455	102	12.629
ARR. HALLE-VILVOORDE	2.445	20.545	34.997	37.642	34.514	31.715	24.483	19.194	12.962	3.952	496	222.945
AFFLIGEM	63	487	728	791	814	745	561	410	204	63	6	4.872
ASSE	147	1.138	2.010	1.918	1.736	1.682	1.337	994	691	210	24	11.887
BEERSEL	99	746	1.331	1.591	1.356	1.291	1.039	875	582	166	18	9.094
BEVER	9	73	94	113	101	98	84	59	27	20	8	686
DILBEEK	127	1.322	2.389	2.661	2.419	2.074	1.817	1.485	1.101	345	29	15.769
DROGENBOS	20	162	325	336	273	259	163	156	136	33	3	1.866
GALMAARDEN	40	304	506	514	524	458	309	237	166	49	7	3.114
GOOIK	49	375	600	590	562	514	312	278	160	45	10	3.495
GRIMBERGEN	110	1.166	2.176	2.397	2.108	1.940	1.573	1.261	845	217	30	13.823
HALLE	193	1.482	2.328	2.157	1.995	1.855	1.389	1.086	700	209	23	13.417
HERNE	34	248	361	413	413	362	284	203	142	49	5	2.514
HOEILAART	38	270	506	579	689	582	425	308	223	96	12	3.728
KAMPENHOUT	31	391	664	719	714	552	399	321	243	77	4	4.115
KAPELLE-OP-DEN-BOS	59	440	638	660	586	520	350	298	174	35	5	3.765
KRAAINEM	21	254	586	722	747	716	554	426	344	128	23	4.521
LENNIK	38	354	641	621	531	505	388	313	217	55	6	3.669
LIEDEKERKE	89	603	852	767	728	704	500	341	203	33	7	4.827
LINKEBEEK	15	115	204	317	282	272	223	166	129	45	7	1.775
LONDERZEEL	85	806	1.303	1.227	1.049	1.034	784	523	365	91	12	7.279
MACHELEN	58	459	805	871	728	620	478	362	259	62	5	4.707
MEISE	62	600	1.184	1.360	1.364	1.090	742	589	386	122	16	7.515
MERCHTEM	90	684	1.019	893	768	766	573	473	315	85	13	5.679
OPWIJK	68	585	880	854	786	659	477	363	224	68	10	4.974
OVERIJSE	58	632	1.035	1.312	1.222	1.375	1.159	910	624	232	39	8.598
PEPINGEN	21	172	252	284	270	227	137	119	86	33	7	1.608
ROOSDAAL	76	439	720	821	657	571	420	329	188	56	7	4.284
SINT-GENESIUS-RODE	37	407	777	1.081	1.066	1.013	884	636	470	225	36	6.632
SINT-PIETERS-LEEUV	156	1.180	2.016	2.094	1.813	1.809	1.399	1.021	708	175	17	12.388
STEENOKKERZEEL	47	395	603	672	665	676	524	410	234	65	8	4.299
TERNAT	77	535	957	1.091	1.019	814	574	493	298	57	9	5.924
VILVOORDE	190	1.415	2.178	2.219	1.924	1.693	1.391	1.094	735	194	22	13.055

WOONPLAATS	LEEFTIJDSGROEPEN											TOTAAL
	0-19 JAAR	20-24 JAAR	25-29 JAAR	30-34 JAAR	35-39 JAAR	40-44 JAAR	45-49 JAAR	50-54 JAAR	55-59 JAAR	60-64 JAAR	65 JAAR EN MEER	
WEMMEL	59	418	835	857	838	822	699	553	397	150	22	5.650
WEZEMBEEK-OPPEM	21	282	514	779	846	781	529	492	335	145	15	4.739
ZAVENTEM	93	889	1.678	1.845	1.540	1.515	1.170	1.005	682	210	21	10.648
ZEMST	65	717	1.302	1.516	1.381	1.121	836	605	369	107	10	8.029
ARR. LEUVEN	1.677	16.586	29.739	30.294	27.439	23.862	18.080	13.072	8.153	2.640	343	171.885
AARSCHOT	108	1.162	1.941	1.841	1.557	1.402	1.087	798	466	146	19	10.527
BEGIJNENDIJK	37	360	555	629	584	442	352	219	139	36	-	3.353
BEKKEVOORT	23	247	369	369	320	270	204	188	94	42	3	2.129
BERTEM	34	284	542	571	589	501	377	266	198	58	3	3.423
BIERBEEK	22	243	470	565	624	594	402	288	188	69	8	3.473
BOORTMEERBEEK	34	384	614	806	701	631	497	346	199	69	13	4.294
BOUTERSEM	31	225	422	447	465	416	326	223	117	37	6	2.715
DIEST	86	859	1.386	1.370	1.275	1.155	911	623	380	112	18	8.175
GEETBETS	33	269	422	409	324	254	181	153	103	37	6	2.191
GLABBEEK	22	205	333	320	314	290	203	154	107	43	4	1.995
HAACHT	56	469	791	880	899	699	473	353	238	64	9	4.931
HERENT	37	594	1.157	1.335	1.233	981	805	572	366	102	11	7.193
HOEGAARDEN	23	235	358	397	365	288	225	162	111	55	7	2.226
HOLSBEEK	24	271	466	553	518	448	351	233	138	31	5	3.038
HULDENBERG	29	266	506	549	529	490	319	232	180	73	8	3.181
KEERBERGEN	49	393	657	719	717	724	549	381	224	55	7	4.475
KORTENAKEN	44	387	510	517	416	329	297	211	121	55	6	2.893
KORTENBERG	59	573	1.032	1.168	1.069	989	711	558	335	101	19	6.614
LANDEN	71	640	972	1.003	937	768	598	401	227	72	10	5.699
LEUVEN	257	3.082	7.345	6.455	5.178	3.899	3.074	2.285	1.603	571	66	33.815
LINTER	31	326	441	440	396	378	286	175	116	43	5	2.637
LUBBEEK	48	406	723	894	805	956	702	476	218	66	7	5.301
OUD-HEVERLEE	27	301	567	689	717	665	494	360	203	68	4	4.095
ROTSELAAR	51	434	814	913	898	757	552	360	204	62	5	5.050
SCHERPENHEUVEL-ZICHEM	92	921	1.365	1.319	1.189	1.109	821	595	338	62	5	7.816
TERVUREN	59	563	975	1.155	1.088	1.105	822	652	532	185	23	7.159
TIELT-WINGE	34	343	627	701	633	520	375	241	132	47	9	3.662
TIENEN	166	1.311	2.084	1.942	1.831	1.726	1.329	1.024	564	194	40	12.211
TREMELO	54	456	765	847	785	670	468	315	180	48	7	4.595
ZOUTLEEUV	36	377	530	491	483	406	289	228	132	37	10	3.019
ARR. NIJVEL	1.303	8.860	16.868	19.662	19.851	20.534	14.492	10.477	6.814	2.593	409	121.863
BEVEKOM	21	145	310	358	404	366	260	190	122	49	8	2.233
EIGENBRAKEL	177	907	1.706	2.028	2.167	2.454	1.774	1.218	788	282	22	13.523
KASTEELBRAKEL	47	246	443	583	484	521	390	285	159	60	4	3.222
CHASTRE	25	131	262	399	443	367	209	160	87	38	7	2.128
CHAUMONT-GISTOUX	17	186	441	526	589	625	442	270	171	80	15	3.362
COURT-SAINT-ETIENNE	42	211	439	515	486	447	324	229	152	47	8	2.900
GENEPIEN	56	352	702	795	812	823	572	348	240	88	12	4.800
GRAVEN	40	238	548	674	706	677	434	347	233	90	11	3.998
HELECINE	13	99	149	189	149	192	104	79	53	27	6	1.060
INCOURT	8	99	175	236	261	208	126	100	82	39	5	1.339
ITTER	28	157	275	319	304	319	226	172	105	28	9	1.942
GELDENAKEN	40	259	538	621	592	564	402	308	192	95	18	3.629
TERHULPEN	11	155	334	405	390	425	379	278	199	69	14	2.659
LASNE	36	227	493	641	764	841	707	499	324	155	24	4.711
MONT-SAINT-GUIBERT	22	151	304	359	331	355	180	115	71	24	5	1.917
NIJVEL	95	744	1.428	1.434	1.326	1.481	964	729	485	183	34	8.903
ORP-JAUCHE	28	202	328	392	422	417	247	174	144	50	12	2.416
OTTIGNIES-LOUVAIN-LA-NVE	72	550	1.290	1.440	1.343	1.348	887	609	409	132	21	8.101
PERWIJS	29	209	370	368	408	391	256	188	115	33	5	2.372
RAMILLIES	21	153	265	289	311	244	171	113	108	35	7	1.717
REBECQ	54	321	521	555	534	565	339	234	124	41	12	3.300
RIXENSART	44	469	993	1.165	1.193	1.237	993	838	577	218	37	7.764
TUBEKE	123	832	1.123	1.236	1.195	1.167	835	630	292	106	16	7.555
VILLERS-LA-VILLE	33	209	477	509	519	511	294	201	140	52	2	2.947
WALHAIN	12	119	257	349	341	326	210	148	112	48	7	1.929
WATERLOO	74	576	1.062	1.430	1.548	1.752	1.405	1.032	729	296	46	9.950
WAVER	135	913	1.635	1.847	1.829	1.911	1.362	983	601	228	42	11.486

N.I.S. VOLKS- EN WONINGTELLING VAN 1991	TABEL OO.58 A T										BLZ. 4.-		ALLE ADMINISTRA- TIEVE EENHEDEN
	WERKENDE BEROEPSBEVOLKING NAAR GESLACHT EN LEEFTIJDGROEPEN - TOTALE BEVOLKING -												
WOONPLAATS	LEEFTIJDGROEPEN											TOTAAL	
	0-19 JAAR	20-24 JAAR	25-29 JAAR	30-34 JAAR	35-39 JAAR	40-44 JAAR	45-49 JAAR	50-54 JAAR	55-59 JAAR	60-64 JAAR	65 JAAR EN MEER		
HENEGOUWEN	5.305	39.640	63.744	68.100	65.614	64.775	40.223	28.591	18.262	6.880	1.314	402.448	
ARR. AAT	314	2.592	4.155	4.460	4.227	4.062	2.572	2.048	1.354	572	109	26.465	
AAT	81	862	1.382	1.422	1.346	1.388	846	744	440	183	31	8.725	
BELOEIL	65	437	699	724	697	655	429	307	205	80	21	4.319	
BERNISSART	45	330	543	624	575	512	284	180	132	42	7	3.274	
BRUGELETTE	18	119	142	209	200	158	112	78	60	29	5	1.130	
CHIEVRES	22	193	338	366	320	309	210	161	103	49	7	2.078	
ELZELE	19	177	291	307	320	291	193	157	104	50	12	1.921	
VLOESBERG	22	115	159	166	173	167	108	91	70	33	8	1.112	
FRANES-LEZ-ANVAING	42	359	601	642	596	582	390	330	240	106	18	3.906	
ARR. CHARLEROI	1.780	12.328	20.369	21.592	20.864	20.588	12.848	8.633	5.047	1.841	447	126.337	
AISEAU-PRESLES	49	306	574	573	524	491	298	194	124	38	8	3.179	
CHAPELLE-LEZ-HERLAIMONT	60	509	720	721	698	688	398	262	147	50	11	4.264	
CHARLEROI	901	5.990	9.654	9.978	9.633	9.355	6.020	4.219	2.464	941	270	59.425	
CHATELET	157	1.030	1.747	1.784	1.743	1.795	1.114	704	387	124	29	10.614	
COURCELLES	114	852	1.338	1.548	1.490	1.433	851	516	296	116	18	8.572	
FARCIENNES	56	333	469	518	506	442	258	166	87	25	4	2.864	
FLEURUS	94	641	1.134	1.214	1.111	1.131	662	435	253	83	21	6.779	
FONTAINE-L'EVEQUE	65	511	866	890	766	776	494	302	164	59	6	4.899	
GERPINNES	40	281	584	651	757	744	544	345	207	90	23	4.266	
LES BONS VILLERS	39	220	419	465	504	482	305	206	140	40	9	2.829	
MANAGE	82	626	1.051	1.123	1.072	1.080	575	347	234	80	15	6.285	
MONTIGNIES-LE-TILLEUL	19	241	493	593	576	576	373	304	187	71	6	3.439	
PONT-A-CELLES	63	456	801	967	935	993	550	375	222	62	14	5.438	
SENEFFE	41	332	519	567	549	602	406	258	135	62	13	3.484	
ARR. BERGEN	804	6.664	11.443	12.622	12.293	12.293	7.166	5.028	3.195	1.206	222	72.936	
BOUSSU	56	607	1.011	1.113	1.003	980	554	359	219	63	14	5.979	
COLFONTAINE	102	638	818	1.014	895	984	574	329	211	76	16	5.657	
DOUR	67	436	724	779	807	742	424	289	171	55	15	4.509	
FRAMERIES	85	614	903	1.045	1.023	1.067	571	383	233	95	17	6.036	
HENSIES	26	181	352	367	359	320	180	97	79	35	8	1.984	
HONNELLES	14	129	233	294	262	255	154	108	86	31	5	1.571	
JURBEKE	16	193	388	504	536	572	317	226	144	39	17	2.952	
LENS	22	122	174	226	212	211	134	79	93	40	8	1.321	
BERGEN	259	2.300	4.258	4.428	4.392	4.321	2.735	1.987	1.286	508	69	26.543	
QUAREGNON	56	519	884	947	915	901	495	337	196	80	8	5.338	
QUEVY	28	211	389	424	438	446	247	177	122	51	13	2.546	
QUIEVRAIN	24	203	319	374	306	356	168	161	91	37	5	2.044	
SAINT-GHISLAIN	49	511	990	1.107	1.145	1.138	633	496	264	96	27	6.456	
ARR. MOESKROEN	486	3.039	3.889	3.983	4.000	3.904	2.758	1.905	1.230	351	59	25.604	
KOMEN-WAASTEN	108	813	962	1.011	948	942	660	513	347	94	17	6.415	
MOESKROEN	378	2.226	2.927	2.972	3.052	2.962	2.098	1.392	883	257	42	19.189	
ARR. ZINNIK	784	5.769	9.034	9.217	8.961	8.844	5.561	4.069	2.653	987	151	56.030	
'S GRAVENBRAKEL	84	597	1.045	1.074	1.016	1.087	644	525	359	112	17	6.560	
ECAUSSINNES	52	309	505	511	512	545	288	226	181	56	4	3.189	
EDINGEN	70	378	642	629	585	585	425	314	213	73	19	3.933	
LA LOUVIERE	324	2.667	3.815	3.829	3.733	3.502	2.223	1.513	920	356	48	22.930	
LE ROEULX	34	229	397	446	454	454	265	188	129	45	5	2.646	
LESSEN	71	612	925	932	871	825	568	439	296	107	23	5.669	
OPZULLIK	24	222	371	464	427	413	271	203	151	72	8	2.626	
ZINNIK	125	755	1.334	1.332	1.363	1.433	877	661	404	166	27	8.477	
ARR. THUIN	586	4.308	7.200	7.917	7.541	7.333	4.469	3.196	2.079	885	160	45.674	
ANDERLUES	53	315	516	557	549	525	338	225	144	41	7	3.270	
BEAUMONT	22	178	331	340	335	284	209	157	111	65	12	2.044	
BINCHE	163	1.052	1.631	1.718	1.581	1.584	980	585	402	160	32	9.888	
CHIMAY	54	342	539	597	494	462	316	259	188	96	16	3.363	
ERQUELINNES	35	290	455	499	488	440	272	210	139	65	12	2.905	
ESTINNES	33	217	358	402	389	416	233	164	105	50	8	2.375	
FROIDCHAPELLE	11	92	135	170	148	128	91	67	67	28	5	942	
HAM-SUR-HEURE-NALINNES	31	297	592	787	820	862	470	358	198	69	11	4.495	
LOBBES	20	136	279	379	348	305	135	126	67	27	4	1.826	
MERBES-LE-CHATEAU	20	122	245	214	206	180	105	78	50	20	6	1.246	



N.I.S. VOLKS- EN WONINGTELLING VAN 1991	TABEL OO.58 A T											ALLE ADMINISTRA- TIEVE EENHEDEN	
	WERKENDE BEROEPSBEVOLKING NAAR GESLACHT EN LEEFTIJDGROEPEN												
	- TOTALE BEVOLKING -												
WOONPLAATS	LEEFTIJDGROEPEN											TOTAAL	
	0-19 JAAR	20-24 JAAR	25-29 JAAR	30-34 JAAR	35-39 JAAR	40-44 JAAR	45-49 JAAR	50-54 JAAR	55-59 JAAR	60-64 JAAR	65 JAAR EN MEER		
MOMIGNIES	28	199	267	239	214	240	167	149	90	45	7	1.645	
MORLANWELZ	57	532	900	893	878	825	459	342	194	84	14	5.178	
SIVRY-RANCE	11	113	216	242	239	209	153	121	93	58	12	1.467	
THUIN	48	423	736	880	852	873	541	355	231	77	14	5.030	
ARR. DOORNIK	551	4.940	7.654	8.309	7.728	7.751	4.849	3.712	2.704	1.038	166	49.402	
ANTOING	37	313	426	435	356	379	256	186	138	46	7	2.579	
BRUNEHAUT	24	258	368	426	404	357	242	167	139	53	6	2.444	
CELLES	22	195	319	320	320	308	195	151	100	51	12	1.993	
ESTAIMPUIS	52	377	534	569	570	519	339	242	163	52	11	3.428	
LEUZE-EN-HAINAUT	48	461	694	768	694	759	476	379	249	104	6	4.638	
MONT-DE-L'ENCLUS	19	125	185	211	182	152	125	73	80	20	6	1.178	
PECQ	24	181	268	306	298	318	182	156	109	41	3	1.886	
PERUWELZ	69	550	857	927	839	792	470	411	275	89	13	5.292	
RUMES	19	186	249	316	315	300	151	105	82	38	6	1.767	
DOORNIK	237	2.294	3.754	4.031	3.750	3.867	2.413	1.842	1.369	544	96	24.197	
PROV. LUIK	5.065	31.473	52.873	55.355	53.652	51.942	34.373	26.957	17.329	6.564	1.351	336.934	
ARR. HOEI	412	2.678	5.086	5.549	5.513	5.115	3.142	2.520	1.598	678	136	32.427	
AMAY	55	368	649	687	718	678	398	329	165	51	14	4.112	
ANTHISNES	21	99	190	241	247	239	125	94	79	35	5	1.375	
BURDINNE	8	65	153	158	133	133	79	60	48	22	7	866	
CLAVIER	24	131	225	219	208	182	113	120	74	38	11	1.345	
ENGIS	38	187	292	296	314	310	197	149	79	16	3	1.881	
FERRIERES	15	101	220	236	235	197	130	108	76	39	5	1.362	
HAMOIR	17	97	159	178	204	181	121	85	74	29	6	1.151	
HERON	21	107	186	264	219	197	107	96	66	24	3	1.290	
HOEI	72	539	963	907	921	907	582	487	370	168	37	5.953	
MARCHIN	27	131	255	300	278	258	135	108	83	38	6	1.619	
MODAVE	13	88	204	237	213	162	116	95	49	28	8	1.213	
NANDRIN	9	82	254	333	332	299	168	124	66	38	11	1.716	
OUFFET	12	86	144	147	141	144	106	66	41	21	4	912	
TINLOT	11	43	124	132	125	118	86	51	37	19	4	750	
VERLAINE	12	76	175	220	205	211	108	69	41	22	2	1.141	
VILLERS-LE-BOUILLET	17	155	263	300	325	267	182	113	65	33	4	1.724	
WANZE	40	323	630	694	695	632	389	366	185	57	6	4.017	
ARR. LUIK	2.380	15.955	28.652	30.431	30.146	29.982	19.835	14.846	9.132	3.383	740	185.482	
ANS	120	810	1.492	1.590	1.652	1.547	1.001	775	494	162	28	9.671	
AWANS	24	214	427	495	488	509	325	237	154	69	6	2.948	
AYWAILLE	54	316	493	545	512	497	289	258	191	85	13	3.253	
BITSINGEN	42	265	437	503	473	412	285	174	126	49	7	2.773	
BEYNE-HEUSAY	66	362	572	600	613	632	429	314	173	51	8	3.820	
BLEGNV	63	369	624	779	708	846	499	322	199	67	12	4.488	
CHAUDFONTAINE	58	435	911	1.063	1.202	1.223	840	745	510	193	39	7.219	
COMBLAIN-AU-PONT	35	158	283	295	272	275	175	131	83	35	9	1.751	
DALHEM	37	173	347	418	414	380	226	158	84	36	6	2.279	
ESNEUX	46	273	626	747	767	764	480	378	260	88	18	4.447	
FLEMALLE	112	710	1.270	1.384	1.376	1.265	846	631	312	95	26	8.027	
FLERON	70	487	735	893	885	891	612	501	267	87	14	5.442	
GRACE-HOLLOGNE	118	675	1.073	1.238	1.253	1.209	736	461	252	80	7	7.102	
HERSTAL	162	1.046	1.756	1.832	1.792	1.713	1.172	745	458	156	22	10.854	
JUPRELLE	29	225	427	466	522	550	339	209	130	36	6	2.939	
LUIK	603	4.698	8.942	8.863	8.432	8.529	5.851	4.687	3.163	1.315	365	55.448	
NEUPRE	22	206	408	466	587	700	455	335	161	55	8	3.403	
OUPEVE	120	678	1.155	1.271	1.410	1.436	922	549	295	108	19	7.963	
SAINT-NICOLAS	102	737	1.151	1.157	1.059	1.058	711	530	259	82	19	6.865	
SERAING	261	1.633	2.907	2.815	2.800	2.720	1.890	1.387	720	216	64	17.413	
SOU MAGNE	79	439	698	893	877	815	581	385	221	68	10	5.066	
SPRIMONT	47	323	617	717	763	687	348	296	220	85	11	4.114	
TROOZ	45	217	430	461	415	438	262	212	135	47	10	2.672	
WEZET	65	506	871	940	874	886	561	426	265	118	13	5.525	
ARR. VERVIERS	2.041	10.893	15.579	15.400	14.152	13.055	9.126	7.827	5.441	2.014	394	95.922	
AMEL	62	352	357	281	207	188	133	168	127	44	4	1.923	
AUBEL	35	179	243	259	202	183	139	101	62	30	9	1.442	
BAELEN	36	163	255	223	202	166	147	126	91	19	4	1.432	
BULLINGEN	52	366	383	296	240	217	150	225	137	40	8	2.114	

N.I.S. VOLKS- EN WONINGTELLING VAN 1991	TABEL OO.58 A T										BLZ. 6.-		ALLE ADMINISTRA- TIEVE EENHEDEN
	WERKENDE BEROEPSBEVOLKING NAAR GESLACHT EN LEEFTIJDGROEPEN												
	- TOTALE BEVOLKING -												
WOONPLAATS	LEEFTIJDGROEPEN											TOTAAL	
	0-19 JAAR	20-24 JAAR	25-29 JAAR	30-34 JAAR	35-39 JAAR	40-44 JAAR	45-49 JAAR	50-54 JAAR	55-59 JAAR	60-64 JAAR	65 JAAR EN MEER		
BURG-REULAND	60	268	243	198	174	137	103	114	106	29	6	1.438	
BUTGENBACH	69	328	399	354	233	231	157	149	107	26	7	2.060	
DISON	118	546	810	773	689	625	437	375	230	88	19	4.710	
EUPEN	129	845	1.167	1.055	909	815	799	633	472	126	20	6.970	
HERVE	140	620	929	985	1.059	1.029	592	466	279	96	21	6.216	
JALHAY	33	223	407	450	447	395	254	201	132	77	12	2.631	
KELMIS	131	475	594	570	540	486	414	324	198	43	8	3.783	
LIERNEUX	15	113	156	178	162	147	105	79	100	52	7	1.114	
LIMBURG	51	234	306	343	302	283	186	156	114	35	3	2.013	
LONTZEN	56	211	274	291	266	242	178	122	95	34	4	1.773	
MALMEDY	87	486	704	725	588	518	379	353	235	91	18	4.184	
OLNE	16	101	144	242	246	255	133	89	71	26	7	1.330	
PEPINSTER	61	340	500	503	517	530	331	272	161	62	9	3.286	
PLOMBIERES	108	396	589	549	526	409	343	250	167	72	11	3.420	
RAEREN	50	359	580	585	555	489	344	358	223	75	18	3.636	
SANKT-VITH	85	484	611	586	471	358	247	278	199	80	10	3.409	
SPA	58	348	589	567	544	512	343	308	179	96	19	3.563	
STAVELOT	44	256	336	372	380	357	226	216	117	49	10	2.363	
STOUMONT	10	80	135	175	159	154	70	81	73	28	10	975	
THEUX	68	348	626	696	640	623	387	309	237	83	16	4.033	
THIMISTER-CLERMONT	29	195	289	323	294	291	136	127	66	30	4	1.784	
TROIS-PONTS	9	84	145	146	133	117	64	55	46	31	7	837	
VERVIERS	300	1.824	2.832	2.729	2.623	2.581	1.805	1.416	1.048	437	101	17.696	
WEISMES	59	292	459	372	361	282	186	201	171	58	6	2.447	
WELKENRAEDT	70	377	517	574	483	435	338	275	198	57	16	3.340	
ARR. BORGWORM	232	1.947	3.556	3.975	3.841	3.790	2.270	1.764	1.158	489	81	23.103	
BERLOZ	7	97	131	146	143	153	84	47	42	11	-	861	
BRAIVES	6	129	278	316	296	289	137	119	96	41	7	1.714	
CRISNEE	9	64	135	146	159	164	105	70	37	23	1	913	
DONCEEL	9	59	135	162	156	136	87	70	40	18	5	877	
FAIMES	8	87	143	201	176	177	101	76	63	25	7	1.064	
FEXHE-LE-HAUT-CLOCHER	4	71	153	178	188	159	92	72	56	26	5	1.004	
GEER	6	87	150	145	176	133	79	54	45	15	4	894	
HANNUIT	55	387	692	713	726	731	429	345	251	133	18	4.480	
LIJSEM	15	93	143	182	181	156	102	77	49	12	2	1.012	
OERLE	18	101	168	191	207	194	123	79	51	21	6	1.159	
REMICOURT	12	132	250	277	252	285	190	141	74	25	4	1.642	
SAINTE-GEORGES-SUR-MEUSE	26	174	344	351	355	366	233	169	82	24	3	2.127	
BORGWORM	50	407	733	851	717	745	456	388	233	102	12	4.694	
WASSEIGES	7	59	101	116	109	102	52	57	39	13	7	662	
LIMBURG	4.689	35.127	52.069	49.808	43.878	35.388	25.179	18.428	9.747	3.022	411	277.746	
ARR. HASSELT	2.104	16.220	24.543	23.980	21.204	17.284	12.253	8.806	4.668	1.513	225	132.800	
AS	43	342	431	467	371	323	256	160	69	10	2	2.474	
BERINGEN	231	1.603	2.220	2.214	1.945	1.491	998	613	298	92	9	11.714	
DIEPENBEEK	109	802	1.127	1.218	1.062	900	627	469	167	53	10	6.544	
GENK	454	2.665	3.624	3.530	2.984	2.239	1.566	1.115	570	170	28	18.945	
GINGELOM	36	300	489	478	405	346	260	220	135	56	15	2.740	
HALEN	29	354	523	521	431	372	306	222	125	46	3	2.932	
HAM	47	397	564	545	509	361	287	216	103	25	-	3.054	
HASSELT	272	2.726	4.875	4.763	4.239	3.665	2.568	2.046	1.246	445	62	26.907	
HERK-DE-STAD	56	473	819	778	682	533	425	289	138	54	6	4.253	
HEUSDEN-ZOLDER	165	1.176	1.663	1.660	1.519	1.183	811	495	243	80	10	9.005	
LEOPOLDSBURG	77	607	881	891	762	583	488	315	174	53	8	4.839	
LUMMEN	51	586	972	913	808	653	414	332	151	49	6	4.935	
NIEUWERKERKEN	39	276	386	386	396	354	195	157	80	25	5	2.299	
OPGLABBEEK	53	470	662	536	437	477	272	195	72	16	2	3.192	
SINT-TRUIDEN	236	1.657	2.554	2.460	2.268	1.848	1.386	984	608	205	47	14.253	
TESSENDERLO	70	701	1.002	897	866	693	542	426	226	52	5	5.480	
ZONHOVEN	111	839	1.296	1.296	1.095	936	622	401	197	63	4	6.860	
ZUTENDAAL	25	246	455	427	425	327	230	151	66	19	3	2.374	
ARR. MAASEIK	1.397	10.500	15.219	14.031	12.112	9.265	6.697	5.059	2.562	671	80	77.593	
BOCHOLT	80	607	870	772	641	545	379	275	151	38	1	4.359	
BREE	82	707	1.059	875	824	587	495	429	226	76	11	5.371	
DILSEN-STOKKEM	128	794	1.145	1.089	1.015	766	536	361	179	61	2	6.076	
HAMONT-ACHEL	110	712	932	794	690	583	428	400	202	53	2	4.906	

WOONPLAATS	LEEFTIJDSGROEPEN											TOTAAL
	0-19 JAAR	20-24 JAAR	25-29 JAAR	30-34 JAAR	35-39 JAAR	40-44 JAAR	45-49 JAAR	50-54 JAAR	55-59 JAAR	60-64 JAAR	65 JAAR EN MEER	
<b>N.I.S.</b> VOLKS- EN WONINGTELLING VAN 1991	TABEL OO.58 A T											BLZ. 7.-
WERKENDE BEROEPSBEVOLKING NAAR GESLACHT EN LEEFTIJDGROEPEN												ALLE ADMINISTRA- TIEVE EENHEDEN
- TOTALE BEVOLKING -												
HECHTEL-EKSEL	44	449	767	765	565	452	351	227	148	30	4	3.802
HOUTHALEN-HELCHTEREN	200	1.327	1.831	1.946	1.574	1.131	731	457	195	52	9	9.453
KINROOI	76	699	899	785	713	509	327	253	164	47	4	4.476
LOMMEL	168	1.508	2.054	1.893	1.626	1.371	1.016	768	309	65	15	10.793
MAASEIK	168	1.090	1.670	1.527	1.296	971	723	557	292	90	14	8.398
MEEUWEN-GRUITRODE	82	590	908	815	732	520	365	284	119	38	3	4.456
NEERPELT	83	636	1.052	964	981	669	485	356	235	52	4	5.517
OVERPELT	81	640	916	784	653	562	421	370	156	26	3	4.612
PEER	95	741	1.116	1.022	802	599	440	322	186	43	8	5.374
<b>ARR. TONGEREN</b>	<b>1.188</b>	<b>8.407</b>	<b>12.307</b>	<b>11.797</b>	<b>10.562</b>	<b>8.839</b>	<b>6.229</b>	<b>4.563</b>	<b>2.517</b>	<b>838</b>	<b>106</b>	<b>67.353</b>
ALKEN	70	515	766	760	602	555	392	309	148	51	5	4.173
BILZEN	187	1.349	2.015	1.854	1.584	1.392	944	757	397	111	11	10.601
BORGLOON	72	437	695	640	567	535	414	265	123	60	9	3.817
HEERS	45	319	423	405	374	315	198	159	90	25	6	2.359
HERSTAPPE	-	2	4	5	12	6	3	2	-	6	-	40
HOESELT	50	417	627	569	504	422	324	217	106	32	8	3.276
KORTESSEM	54	357	501	537	583	425	251	163	94	26	5	2.996
LANAKEN	106	1.018	1.490	1.432	1.359	1.040	716	582	323	90	7	8.163
MAASMECHELEN	279	1.569	2.060	1.980	1.710	1.328	928	584	303	81	13	10.835
RIEMST	87	698	1.083	973	870	766	533	435	240	91	9	5.785
TONGEREN	174	1.235	1.914	1.854	1.761	1.507	1.154	807	523	191	26	11.146
VOEREN	26	181	294	305	247	199	118	116	96	50	2	1.634
WELLEN	38	310	435	483	389	349	254	167	74	24	5	2.528
<b>LUXEMBURG</b>	<b>1.374</b>	<b>9.238</b>	<b>14.321</b>	<b>14.187</b>	<b>12.836</b>	<b>11.504</b>	<b>7.116</b>	<b>6.429</b>	<b>4.688</b>	<b>2.120</b>	<b>378</b>	<b>84.191</b>
<b>ARR. AARLEN</b>	<b>243</b>	<b>1.958</b>	<b>3.291</b>	<b>3.143</b>	<b>2.727</b>	<b>2.651</b>	<b>1.705</b>	<b>1.490</b>	<b>917</b>	<b>329</b>	<b>49</b>	<b>18.503</b>
AARLEN	103	936	1.601	1.554	1.375	1.303	864	755	522	197	26	9.236
ATTERT	11	112	203	222	221	218	96	71	47	27	4	1.232
AUBANGE	84	599	966	801	662	717	473	433	234	73	12	5.054
MARTELANGE	2	41	96	81	72	61	62	40	28	9	1	493
MESSANCY	43	270	425	485	397	352	210	191	86	23	6	2.488
<b>ARR. BASTENAKEN</b>	<b>258</b>	<b>1.695</b>	<b>2.439</b>	<b>2.275</b>	<b>2.050</b>	<b>1.754</b>	<b>1.090</b>	<b>1.030</b>	<b>819</b>	<b>435</b>	<b>85</b>	<b>13.930</b>
BASTENAKEN	106	557	846	749	661	616	354	333	226	125	29	4.602
BERTOIGNE	28	135	167	154	114	98	60	70	62	25	3	916
FAUVILLERS	13	76	116	90	89	71	37	45	44	19	2	602
GOUVY	23	181	266	237	227	176	125	118	111	48	11	1.523
HOUFFALIZE	20	169	261	258	214	178	118	121	74	85	8	1.506
SAINTE-ODE	11	98	136	141	118	95	75	49	46	20	2	791
VAUX-SUR-SURE	26	204	241	209	221	150	110	95	93	43	14	1.406
VIELSALM	31	275	406	437	406	370	211	199	163	70	16	2.584
<b>ARR. MARCHE-EN-FAMENNE</b>	<b>255</b>	<b>1.752</b>	<b>2.751</b>	<b>2.836</b>	<b>2.533</b>	<b>2.200</b>	<b>1.395</b>	<b>1.219</b>	<b>907</b>	<b>417</b>	<b>87</b>	<b>16.352</b>
DURBUY	40	298	488	510	427	398	236	232	178	93	15	2.915
EREZEE	11	84	124	165	115	115	83	62	52	29	6	846
HOTTON	28	182	282	258	262	240	124	88	77	30	7	1.578
LA ROCHE-EN-ARDENNE	25	187	218	208	199	198	137	130	95	54	10	1.461
MANHAY	20	99	182	155	124	98	72	65	76	26	12	929
MARCHE-EN-FAMENNE	88	575	950	1.009	917	757	486	387	254	106	20	5.549
NASSOGNE	19	159	253	258	266	207	130	143	72	35	9	1.551
RENDEUX	10	81	130	118	87	76	53	60	51	25	6	697
TENNEVILLE	14	87	124	155	136	111	74	52	52	19	2	826
<b>ARR. NEUFCHATEAU</b>	<b>408</b>	<b>2.158</b>	<b>3.142</b>	<b>3.152</b>	<b>2.980</b>	<b>2.571</b>	<b>1.675</b>	<b>1.495</b>	<b>1.135</b>	<b>584</b>	<b>109</b>	<b>19.409</b>
BERTRIX	73	285	465	467	410	393	236	217	139	66	12	2.763
BOUILLON	46	181	330	292	326	256	168	156	127	78	23	1.983
DAVERDISSE	6	53	80	60	67	59	40	36	36	11	1	449
HERBEUMONT	8	48	82	75	68	61	41	31	26	10	4	454
LEGLISE	29	152	200	187	165	126	86	81	61	32	3	1.122
LIBIN	30	174	244	270	241	203	126	126	84	52	10	1.560
LIBRAMONT-CHEVIGNY	70	427	537	573	546	441	310	255	186	110	15	3.470
NEUFCHATEAU	49	226	318	338	334	299	173	150	127	76	16	2.106

WOONPLAATS	LEEFTIJDSGROEPEN											TOTAAL
	0-19	20-24	25-29	30-34	35-39	40-44	45-49	50-54	55-59	60-64	65 JAAR	
	JAAR	JAAR	JAAR	JAAR	JAAR	JAAR	JAAR	JAAR	JAAR	JAAR	EN MEER	
PALISEUL	32	183	263	270	269	221	158	124	116	57	6	1.699
SAINT-HUBERT	46	255	346	364	298	307	184	170	133	50	5	2.158
TELLIN	9	75	110	109	120	87	59	63	47	18	7	704
WELLIN	10	99	167	147	136	118	94	86	53	24	7	941
ARR. VIRTON	210	1.675	2.698	2.781	2.546	2.328	1.251	1.195	910	355	48	15.997
CHINY	31	165	264	278	245	202	110	109	101	43	8	1.556
ETALLE	18	145	291	245	255	204	109	106	76	27	4	1.480
FLORENVILLE	32	202	290	303	270	285	158	156	132	60	4	1.892
HABAY	21	240	437	411	369	337	163	175	122	49	10	2.334
MEIX-DEVANT-VIRTON	12	98	122	172	140	111	90	73	52	23	3	896
MUSSON	19	154	215	205	213	210	108	111	60	18	-	1.313
ROUVROY	10	72	113	117	120	95	47	47	37	7	1	666
SAINT-LEGER	10	104	164	224	192	163	75	59	52	16	1	1.060
TINTIGNY	24	121	191	211	186	160	76	81	60	34	4	1.148
VIRTON	33	374	611	615	556	561	315	278	218	78	13	3.652
PROV. NAMEN	1.835	13.654	23.483	24.496	23.507	22.404	13.592	11.238	7.532	2.964	470	145.175
ARR. DINANT	486	3.372	5.192	5.285	4.985	4.431	2.830	2.540	1.848	778	139	31.886
ANHEE	26	220	344	393	364	322	209	156	121	44	8	2.207
BEAURAING	58	309	401	453	415	388	247	244	164	66	10	2.755
BIEVRE	22	121	182	132	143	139	72	81	53	22	9	976
CINEY	86	551	791	844	788	708	409	397	272	103	15	4.964
DINANT	56	425	686	632	626	538	388	334	234	111	16	4.046
GEDINNE	19	157	243	204	192	173	109	116	89	43	6	1.351
HAMOIS	29	206	358	381	384	315	162	148	104	53	10	2.150
HASTIERE	18	141	184	230	180	198	132	112	90	36	5	1.326
HAVELANGE	17	131	224	249	269	192	122	112	81	31	11	1.439
HOUYET	17	143	218	220	187	181	120	90	87	36	10	1.309
ONHAYE	23	95	142	175	156	125	105	86	55	26	5	993
ROCHEFORT	61	407	701	637	587	554	345	319	232	83	11	3.937
SOMME-LEUZE	18	111	202	170	143	134	90	88	71	47	7	1.081
VRESSE-SUR-SEMOIS	14	116	141	131	117	89	83	67	74	36	6	874
VVOIR	22	239	375	434	434	375	237	190	121	41	10	2.478
ARR. NAMEN	1.058	8.381	15.204	16.012	15.448	14.925	8.962	7.333	4.735	1.804	257	94.119
ANDENNE	96	766	1.221	1.281	1.215	1.118	729	549	394	143	16	7.528
ASSESE	22	190	332	367	372	397	178	148	98	34	6	2.144
EGHEZEE	48	406	744	792	737	710	399	334	226	71	15	4.482
FERNELMONT	13	172	351	381	385	320	155	143	101	43	3	2.067
FLOREFFE	29	190	351	430	454	407	234	169	96	28	8	2.396
FOSSÉS-LA-VILLE	25	269	444	471	459	440	297	228	123	49	13	2.818
GEMBLoux	76	589	1.127	1.192	1.203	1.174	697	610	387	142	28	7.225
GESVES	19	120	292	318	302	266	116	110	88	25	5	1.661
JEMEPPE-SUR-SAMBRE	94	509	894	941	939	902	528	422	248	63	9	5.549
LA BRUYERE	31	192	443	557	507	459	237	200	137	59	6	2.828
METTET	67	332	595	637	555	505	317	215	115	68	9	3.415
NAMEN	346	3.229	5.838	5.951	5.686	5.696	3.613	2.998	1.994	820	98	36.269
OHEY	16	114	204	226	238	201	116	85	72	29	5	1.306
PROFONDEVILLE	38	283	574	595	587	558	327	278	184	67	8	3.499
SAMBREVILLE	103	830	1.407	1.465	1.401	1.372	786	659	362	124	19	8.528
SOMBREFFE	35	190	387	408	408	400	233	185	110	39	9	2.404
ARR. PHILIPPEVILLE	291	1.901	3.087	3.199	3.074	3.048	1.800	1.365	949	382	74	19.170
CERFONTAINE	22	125	226	241	194	162	93	93	77	42	3	1.278
COUVIN	63	432	669	642	609	589	371	292	228	81	13	3.989
DOISCHE	17	113	150	130	127	125	88	64	44	15	5	878
FLORENNES	67	318	569	600	593	539	322	254	142	65	19	3.488
PHILIPPEVILLE	27	253	383	394	371	359	244	206	145	47	5	2.434
VIROINVAL	30	167	266	270	225	229	122	97	79	45	10	1.540
WALCOURT	65	493	824	922	955	1.045	560	359	234	87	19	5.563

WOONPLAATS	LEEFTIJDGROEPEN										65 JAAR EN MEER	TOTAAL
	0-19 JAAR	20-24 JAAR	25-29 JAAR	30-34 JAAR	35-39 JAAR	40-44 JAAR	45-49 JAAR	50-54 JAAR	55-59 JAAR	60-64 JAAR		
PROV. OOST-VLAANDEREN	9.835	63.246	92.093	87.473	78.601	71.387	53.666	41.848	25.794	7.448	1.348	532.739
ARR. AALST	1.805	12.679	18.705	18.068	16.314	14.196	10.400	8.035	5.157	1.366	167	106.892
AALST	496	3.546	5.628	5.434	4.641	3.932	3.000	2.444	1.632	467	65	31.285
DENDERLEEUV	118	844	1.321	1.219	1.172	931	664	476	307	59	4	7.115
ERPE-MERE	119	860	1.323	1.350	1.276	1.043	763	552	324	68	5	7.683
GERAARDSBERGEN	169	1.451	1.969	1.988	1.957	1.720	1.271	989	613	157	14	12.298
HAALERT	115	904	1.248	1.299	1.061	871	649	473	327	78	5	7.030
HERZELE	140	822	1.215	1.031	977	854	598	488	319	99	25	6.568
LEDE	140	830	1.117	1.148	1.096	968	708	496	334	66	6	6.909
NINOVE	291	1.753	2.375	2.324	2.144	1.944	1.385	1.033	621	170	20	14.060
SINT-LIEVENS-HOUTEM	88	487	652	559	471	493	339	263	189	46	2	3.589
ZOTTEGEM	129	1.182	1.857	1.716	1.519	1.440	1.023	821	491	156	21	10.355
ARR. DENDERMONDE	1.624	9.171	12.735	12.229	11.120	9.876	7.149	5.411	3.306	812	129	73.562
BERLARE	137	694	850	853	803	643	454	333	234	68	13	5.082
BUGGENHOUT	98	625	977	933	889	837	557	420	265	49	6	5.656
DENDERMONDE	342	2.077	3.011	3.035	2.664	2.298	1.640	1.210	804	194	36	17.311
HAMME	229	1.129	1.494	1.319	1.236	1.181	884	601	359	82	15	8.529
LAARNE	94	573	774	802	711	678	511	334	184	59	5	4.725
LEBBEKE	97	874	1.144	1.024	948	870	676	539	304	79	6	6.561
WAASMUNSTER	68	412	569	594	589	572	396	286	164	52	9	3.711
WETTEREN	206	1.084	1.687	1.583	1.352	1.195	901	786	471	99	14	9.378
WICHELEN	94	531	769	838	765	631	409	320	204	48	8	4.617
ZELE	259	1.172	1.460	1.248	1.163	971	721	582	317	82	17	7.992
ARR. EEKLO	608	3.906	5.198	4.642	4.272	3.862	3.048	2.336	1.435	445	63	29.815
ASSENEDE	109	698	909	783	718	613	507	387	221	79	6	5.030
EEKLO	163	936	1.283	1.112	1.013	955	803	596	354	113	16	7.344
KAPRIJKE	42	263	430	354	332	363	243	182	131	22	7	2.369
MALDEGEM	158	1.100	1.445	1.327	1.229	1.007	788	621	397	139	21	8.232
SINT-LAUREINS	50	284	402	393	380	276	204	172	139	51	10	2.361
ZELZATE	86	625	729	673	600	648	503	378	193	41	3	4.479
ARR. GENT	3.019	21.187	33.232	31.787	27.951	25.825	19.749	16.021	9.805	3.006	702	192.284
AALTER	128	823	1.206	1.115	986	911	704	553	326	108	27	6.887
DEINZE	191	1.301	1.889	1.742	1.571	1.454	1.110	947	582	161	41	10.989
DE PINTE	24	310	591	677	686	621	495	397	230	75	9	4.115
DESTELBERGEN	82	640	1.069	1.185	1.067	1.029	802	607	364	117	28	6.990
EVERGEM	223	1.429	2.047	1.975	1.662	1.514	1.134	981	602	153	31	11.751
GAVERE	91	577	784	790	731	635	459	363	202	72	16	4.720
GENT	1.330	9.294	15.754	14.311	12.314	11.285	8.803	7.292	4.435	1.425	337	86.580
KNESSELARE	68	432	463	471	463	398	304	235	135	27	6	3.002
LOCHRISTI	119	818	1.170	1.176	1.111	1.120	723	584	373	110	20	7.324
LOVENDEGEM	68	392	545	592	568	651	507	324	201	38	7	3.893
MELLE	44	400	640	656	646	557	430	343	232	66	9	4.023
MERELBEKE	94	885	1.436	1.420	1.229	1.234	943	690	426	123	29	8.509
MOERBEKE	50	218	351	365	311	304	203	165	80	35	9	2.091
NAZARETH	64	438	701	685	597	603	425	342	215	67	18	4.155
NEVELE	63	559	760	720	597	499	450	348	260	90	15	4.361
OOSTERZELE	76	559	900	907	773	680	465	404	259	72	23	5.118
SINT-MARTENS-LATEM	22	228	428	500	490	547	418	379	242	88	25	3.367
WAARSCHOOT	46	356	576	548	441	354	257	217	122	31	8	2.956
WACHTEBEKE	64	357	405	422	386	398	306	257	96	32	5	2.728
ZOMERGEM	64	393	518	584	514	385	308	231	180	33	14	3.224
ZULTE	108	778	999	946	808	646	503	362	243	83	25	5.501
ARR. OUDENAARDE	844	5.337	7.629	7.223	6.736	6.055	4.475	3.624	2.450	824	166	45.363
BRAKEL	109	628	889	934	870	733	522	426	277	95	15	5.498
HOREBEKE	14	97	111	80	119	121	88	67	36	16	4	753
KLUISBERGEN	39	312	387	375	354	315	254	169	124	31	7	2.367
KRUISHOUTEM	51	365	514	484	474	346	286	223	194	81	15	3.033
LIERDE	46	301	431	414	397	349	240	209	131	36	5	2.559
MAARKEDAL	46	284	447	380	369	356	273	230	155	50	10	2.600
OUDENAARDE	193	1.315	2.039	1.896	1.577	1.492	1.046	946	619	202	46	11.371

N.I.S. VOLKS- EN WONINGTELLING VAN 1991	TABEL OO.58 A T										BLZ. 10.-		ALLE ADMINISTRA- TIEVE EENHEDEN
	WERKENDE BEROEPSBEVOLKING NAAR GESLACHT EN LEEFTIJDGROEPEN - TOTALE BEVOLKING -												
WOONPLAATS	LEEFTIJDGROEPEN											TOTAAL	
	0-19 JAAR	20-24 JAAR	25-29 JAAR	30-34 JAAR	35-39 JAAR	40-44 JAAR	45-49 JAAR	50-54 JAAR	55-59 JAAR	60-64 JAAR	65 JAAR EN MEER		
RONSE	196	1.073	1.391	1.388	1.321	1.213	952	760	492	173	37	8.996	
WORTEGEM-PETEGEM	46	300	403	363	356	343	256	167	122	55	9	2.420	
ZINGEM	55	324	483	393	401	371	257	207	134	35	7	2.667	
ZWALM	49	338	534	516	498	416	301	220	166	50	11	3.099	
ARR. SINT-NIKLAAS	1.935	10.966	14.594	13.524	12.208	11.573	8.845	6.421	3.641	995	121	84.823	
BEVEREN	398	2.270	2.879	2.749	2.546	2.294	1.673	1.257	725	190	28	17.009	
KRUIBEKE	132	727	965	891	789	741	590	444	227	53	5	5.564	
LOKEREN	308	1.788	2.361	2.222	1.921	1.903	1.389	998	609	167	21	13.687	
SINT-GILLIS-WAAS	178	868	1.082	1.023	865	854	691	509	262	76	3	6.411	
SINT-NIKLAAS	543	3.342	4.666	4.221	3.789	3.650	2.912	2.094	1.284	370	39	26.910	
STEKENE	161	783	1.029	979	932	837	623	444	207	55	10	6.060	
TEMSE	215	1.188	1.612	1.439	1.366	1.294	967	675	327	84	15	9.182	
PROV. WEST-VLAANDEREN	9.641	54.726	76.371	70.540	62.733	55.863	43.995	34.619	22.227	7.125	1.442	439.282	
ARR. BRUGGE	1.802	11.925	17.718	17.122	15.230	13.700	10.658	8.065	5.402	1.733	261	103.616	
BEERNEM	96	692	976	944	888	751	517	393	290	100	12	5.659	
BLANKENBERGE	76	686	976	995	918	805	630	479	309	88	18	5.980	
BRUGGE	703	5.045	7.925	7.579	6.713	5.929	4.820	3.724	2.471	747	108	45.764	
DAMME	81	469	657	824	722	546	364	297	235	88	8	4.291	
JABBEKE	64	510	809	860	787	686	532	392	209	70	7	4.926	
KNOKKE-HEIST	246	1.340	1.946	1.701	1.438	1.380	1.131	957	741	265	58	11.203	
OOSTKAMP	168	1.113	1.461	1.362	1.163	1.312	928	592	371	119	18	8.607	
TORHOUT	165	917	1.269	1.328	1.100	936	756	545	376	114	13	7.519	
ZEDELGEM	183	1.044	1.538	1.349	1.326	1.198	868	602	332	115	16	8.571	
ZUIENKERKE	20	109	161	180	175	157	112	84	68	27	3	1.096	
ARR. DIKSMUIDE	520	2.550	3.332	2.871	2.528	2.095	1.683	1.435	961	369	55	18.399	
DIKSMUIDE	160	832	1.130	892	786	680	581	502	333	117	20	6.033	
HOUTHULST	119	492	604	534	446	358	306	222	160	74	13	3.328	
KOEKELARE	78	389	526	505	468	352	257	221	149	48	9	3.002	
KORTEMARK	146	676	839	759	688	589	429	378	227	97	5	4.833	
LO-RENINGE	17	161	233	181	140	116	110	112	92	33	8	1.203	
ARR. IEPER	1.067	5.413	6.933	6.439	5.804	5.192	3.911	3.166	2.061	714	155	40.855	
HEUVELLAND	73	475	530	552	476	419	265	265	168	76	18	3.317	
IEPER	362	1.708	2.378	2.273	1.996	1.850	1.363	1.058	647	233	55	13.923	
LANGEMARK-POELKAPELLE	77	427	543	497	425	321	247	225	170	67	9	3.008	
MESEN	15	57	59	70	70	27	30	22	22	10	3	385	
POPERINGE	149	1.005	1.288	1.089	1.072	918	743	631	432	128	22	7.477	
VLETEREN	53	212	238	237	172	152	125	91	88	29	4	1.401	
WERVIK	211	912	1.120	1.049	1.008	991	689	532	320	84	26	6.942	
ZONNEBEKE	127	617	777	672	585	514	449	342	214	87	18	4.402	
ARR. KORTRIJK	2.618	14.291	20.282	18.217	16.229	14.321	11.264	8.557	5.129	1.648	356	112.912	
ANZEGEM	145	729	951	830	850	716	542	386	247	93	20	5.509	
AVELGEM	78	441	637	601	537	416	359	200	158	57	10	3.494	
DEERLIJK	100	669	822	727	625	616	511	375	187	65	8	4.705	
HARELBEKE	273	1.310	2.069	1.777	1.595	1.350	1.058	792	465	107	21	10.817	
KORTRIJK	577	3.540	5.416	4.823	4.236	3.723	3.042	2.462	1.607	573	118	30.117	
KUURNE	127	788	947	755	729	698	600	437	254	59	19	5.413	
LENDELEDE	62	295	370	370	318	303	238	176	114	27	3	2.276	
MENEN	376	1.687	2.192	1.977	1.799	1.750	1.260	1.007	560	175	42	12.825	
SPIERE-HELKIJN	27	92	101	118	94	82	60	43	31	21	-	669	
WAREGEM	312	1.927	2.887	2.445	2.233	1.856	1.428	1.154	643	202	52	15.139	
WEVELGEM	320	1.634	2.276	2.123	1.868	1.629	1.187	911	493	143	30	12.614	
ZWEVEGEM	221	1.179	1.614	1.671	1.345	1.182	979	614	370	126	33	9.334	
ARR. OOSTENDE	1.041	5.950	8.531	8.156	7.398	6.538	5.228	4.226	2.733	775	150	50.726	
BREDENE	106	527	819	865	779	650	495	356	226	57	9	4.889	
DE HAAN	58	425	679	621	550	565	447	332	228	74	10	3.989	
GISTEL	73	436	690	713	577	493	375	285	193	55	24	3.914	
ICHTEGEM	125	655	823	879	809	604	445	352	199	66	12	4.969	
MIDDELKERKE	123	716	943	829	765	707	580	462	309	89	17	5.540	
OOSTENDE	462	2.765	4.054	3.673	3.484	3.093	2.558	2.182	1.440	371	74	24.156	
OUDENBURG	94	426	523	576	434	426	328	257	138	63	4	3.269	

WOONPLAATS	LEEFTIJDGROEPEN											TOTAAL
	0-19 JAAR	20-24 JAAR	25-29 JAAR	30-34 JAAR	35-39 JAAR	40-44 JAAR	45-49 JAAR	50-54 JAAR	55-59 JAAR	60-64 JAAR	65 JAAR EN MEER	
ARR. ROESELARE	1.324	7.435	9.875	8.813	7.815	7.155	5.737	4.683	2.828	852	202	56.719
HOOGLEDE	72	530	646	582	570	512	373	311	217	80	13	3.906
INGELMUNSTER	104	566	780	634	546	491	440	373	235	68	13	4.250
IZEGEM	268	1.425	1.823	1.579	1.550	1.453	1.155	895	540	146	30	10.864
LEDEGEM	126	562	660	628	536	467	370	339	188	66	13	3.955
LICHTERVELDE	80	459	601	543	497	385	334	258	121	63	17	3.358
MOORSLEDE	132	574	667	688	563	579	447	323	230	72	18	4.293
ROESELARE	442	2.660	3.942	3.515	2.966	2.766	2.179	1.824	1.072	276	82	21.724
STADEN	100	659	756	644	587	502	439	360	225	81	16	4.369
ARR. TIELT	874	4.735	6.311	5.729	5.020	4.265	3.470	2.854	1.953	631	157	35.999
ARDOOIE	98	479	694	633	593	549	397	300	225	80	24	4.072
DENTERGEM	72	438	572	536	435	331	267	227	181	44	16	3.119
MEULEBEKE	88	601	767	768	661	531	468	351	201	44	13	4.493
OOSTROZEBEKE	74	436	582	424	348	374	279	230	143	45	8	2.943
PITTEM	57	379	423	432	385	325	243	226	153	69	14	2.706
RUISELEDE	55	263	343	333	291	233	150	176	98	52	9	2.003
TIELT	187	969	1.410	1.257	1.182	926	881	674	481	144	43	8.154
WIELSBEKE	112	506	634	541	471	410	311	264	161	51	11	3.472
WINGENE	131	664	886	805	654	586	474	406	310	102	19	5.037
ARR. VEURNE	395	2.427	3.389	3.193	2.709	2.597	2.044	1.633	1.160	403	106	20.056
ALVERINGEM	42	242	316	256	205	222	176	153	144	57	15	1.828
DE PANNE	79	450	570	561	468	469	362	329	203	70	20	3.581
KOKSIJDE	98	756	1.124	1.035	972	915	711	542	397	134	35	6.719
NIEUWPOORT	94	434	597	620	452	425	349	244	181	58	16	3.470
VEURNE	82	545	782	721	612	566	446	365	235	84	20	4.458

WOONPLAATS	LEEFTIJDGROEPEN										TOTAAL
	0-19 JAAR	20-24 JAAR	25-29 JAAR	30-34 JAAR	35-39 JAAR	40-44 JAAR	45-49 JAAR	50-54 JAAR	55-59 JAAR	60 JAAR EN MEER	
HET RIJK	20.158	87.200	86.906	73.902	59.559	52.515	38.947	34.371	26.362	6.691	486.611
BRUSSELS HOOFDSTEDELIJK GEW.	1.750	8.698	9.580	7.920	6.571	5.688	4.953	4.753	3.914	954	54.781
VLAAMS GEWEST	8.381	34.541	38.016	34.536	28.027	24.739	20.295	18.561	14.290	3.712	225.098
WAALS GEWEST	10.027	43.961	39.310	31.446	24.961	22.088	13.699	11.057	8.158	2.025	206.732
WAARVAN DUITSTALIGE GEMEENS.	70	295	447	383	250	221	187	175	146	46	2.220
PROV. ANTWERPEN	2.164	9.909	11.966	11.019	8.843	7.446	6.299	5.909	4.572	1.286	69.413
ARR. ANTWERPEN	1.171	5.464	6.366	5.449	4.334	3.825	3.372	3.184	2.504	774	36.443
ARR. MECHELEN	421	1.677	1.854	1.717	1.451	1.273	1.187	1.099	919	248	11.846
ARR. TURNHOUT	572	2.768	3.746	3.853	3.058	2.348	1.740	1.626	1.149	264	21.124
BRABANT	3.338	15.363	16.406	13.978	11.819	10.623	9.124	8.448	6.874	1.684	97.657
ARR. BRUSSEL-HOOFDSTAD	1.750	8.698	9.580	7.920	6.571	5.688	4.953	4.753	3.914	954	54.781
ARR. HALLE-VILVOORDE	505	2.094	2.123	1.809	1.613	1.586	1.532	1.572	1.336	368	14.538
ARR. LEUVEN	551	2.334	2.558	2.392	2.011	1.928	1.557	1.241	946	189	15.707
ARR. NIJVEL	532	2.237	2.145	1.857	1.624	1.421	1.082	882	678	173	12.631
HENEGOUWEN	4.803	20.358	17.410	13.972	11.392	10.330	6.132	4.656	3.251	774	93.078
ARR. AAT	235	959	755	577	505	441	264	217	193	53	4.199
ARR. CHARLEROI	1.929	7.781	6.565	5.024	4.034	3.640	2.025	1.470	922	222	33.612
ARR. BERGES	865	4.254	3.803	3.164	2.705	2.198	1.208	850	555	106	19.708
ARR. MOESKROEN	225	712	608	553	498	593	412	371	303	81	4.356
ARR. ZINNIK	594	2.452	2.170	1.838	1.431	1.302	887	612	445	109	11.840
ARR. THUIN	526	2.353	2.021	1.630	1.264	1.180	738	628	391	104	10.835
ARR. DOORNIK	429	1.847	1.488	1.186	955	976	598	508	442	99	8.528
PROV. LUIK	2.831	13.500	12.799	10.499	8.059	6.865	4.413	3.636	2.753	715	66.070
ARR. HOEI	290	1.345	1.135	928	665	595	332	278	192	51	5.811
ARR. LUIK	1.824	9.044	8.666	7.159	5.604	4.794	3.007	2.379	1.729	439	44.645
ARR. VERVIERS	582	2.391	2.353	1.901	1.388	1.161	885	839	708	196	12.404
ARR. BORGWORM	135	720	645	511	402	315	189	140	124	29	3.210
LIMBURG	1.791	7.551	8.828	8.550	6.745	5.091	3.150	2.532	1.534	323	46.095
ARR. HASSELT	965	4.063	4.410	4.173	3.305	2.497	1.563	1.174	725	134	23.009
ARR. MAASEIK	346	1.622	2.307	2.365	1.851	1.365	825	685	400	92	11.858
ARR. TONGEREN	480	1.866	2.111	2.012	1.589	1.229	762	673	409	97	11.228
LUXEMBURG	557	2.225	1.949	1.359	945	729	462	442	344	100	9.112
ARR. AARLEN	90	401	402	301	197	169	114	86	70	13	1.843
ARR. BASTENAKEN	104	388	332	220	129	116	54	73	50	10	1.476
ARR. MARCHE-EN-FAMENNE	130	487	445	295	219	172	103	100	75	31	2.067
ARR. NEUFCHATEAU	137	483	410	269	202	140	101	93	71	25	1.931
ARR. VIRTON	96	456	360	274	198	132	90	90	78	21	1.795
PROV. NAMEN	1.304	5.641	5.007	3.759	2.941	2.743	1.610	1.441	1.132	263	25.841
ARR. DINANT	284	1.157	1.051	727	506	512	309	321	273	58	5.198
ARR. NAMEN	803	3.509	3.084	2.404	1.934	1.739	1.009	916	709	169	16.276
ARR. PHILIPPEVILLE	217	975	872	628	501	492	292	204	150	36	4.367
PROV. OOST-VLAANDEREN	1.990	7.454	7.585	6.563	5.323	5.440	4.697	4.613	3.749	972	48.386
ARR. AALST	346	1.505	1.494	1.384	1.081	1.220	1.128	1.129	975	219	10.481
ARR. DENDERMONDE	313	962	982	895	797	794	699	733	525	158	6.858
ARR. EEKLO	154	525	499	444	354	341	274	267	214	70	3.142
ARR. GENT	743	2.856	3.092	2.516	2.030	1.912	1.557	1.473	1.140	295	17.614
ARR. OUDENAARDE	132	450	398	383	291	360	292	259	270	76	2.911
ARR. SINT-NIKLAAS	302	1.156	1.120	941	770	813	747	752	625	154	7.380
PROV. WEST-VLAANDEREN	1.380	5.199	4.956	4.203	3.492	3.248	3.060	2.694	2.153	574	30.959
ARR. BRUGGE	393	1.528	1.359	1.113	914	848	799	671	494	111	8.230
ARR. DIKSMUIDE	74	215	193	172	126	112	114	76	63	20	1.165
ARR. IEPER	159	456	452	402	323	320	292	241	222	66	2.933
ARR. KORTRIJK	272	1.079	1.063	990	849	796	748	680	517	132	7.126
ARR. OOSTENDE	249	899	899	691	594	533	445	380	329	103	5.122
ARR. ROESELARE	121	520	507	400	344	328	363	350	275	71	3.279
ARR. TIELT	57	230	250	233	190	166	178	181	134	40	1.659
ARR. VEURNE	55	272	233	202	152	145	121	115	119	31	1.445



N.I.S. VOLKS- EN WONINGTELLING VAN 1991	TABEL OO.59 A T										BLZ. 1.-	ALLE ADMINISTRA- TIEVE EENHEDEN
	WERKZOEKENDEN NAAR GESLACHT EN LEEFTIJDGROEPEN											
	- TOTALE BEVOLKING -											
WOONPLAATS	LEEFTIJDGROEPEN										TOTAAL	
	0-19 JAAR	20-24 JAAR	25-29 JAAR	30-34 JAAR	35-39 JAAR	40-44 JAAR	45-49 JAAR	50-54 JAAR	55-59 JAAR	60 JAAR EN MEER		
HET RIJK	20.158	87.200	86.906	73.902	59.559	52.515	38.947	34.371	26.362	6.691	486.611	
PROV. ANTWERPEN	2.164	9.909	11.966	11.019	8.843	7.446	6.299	5.909	4.572	1.286	69.413	
ARR. ANTWERPEN	1.171	5.464	6.366	5.449	4.334	3.825	3.372	3.184	2.504	774	36.443	
AARTSELAAR	4	41	57	57	40	36	38	31	27	5	336	
ANTWERPEN	796	3.476	3.793	3.177	2.575	2.367	2.118	2.081	1.609	483	22.475	
BOECHOUT	8	57	37	43	42	36	28	20	19	5	295	
BOOM	14	76	97	65	37	63	52	55	46	14	519	
BORSBEEK	7	46	71	50	30	32	19	28	12	6	301	
BRASSCHAAT	21	158	201	162	137	92	70	68	53	19	981	
BRECHT	17	91	139	130	99	77	71	52	54	29	759	
EDEGEM	19	83	106	108	85	66	59	41	32	14	613	
ESSEN	7	78	118	91	71	49	37	33	34	11	529	
HEMIKSEM	12	51	60	50	46	41	33	27	16	8	344	
HOVE	2	30	38	36	31	25	21	17	12	1	213	
KALMTHOUT	13	77	105	87	64	44	37	25	26	9	487	
KAPellen	20	93	147	124	80	72	55	42	46	17	696	
KONTICH	19	76	67	74	66	60	44	43	36	5	490	
LINT	12	36	36	33	19	19	18	11	12	-	196	
MALLE	14	63	55	77	43	36	20	33	26	9	376	
MORTSEL	17	123	148	125	101	87	72	61	43	10	787	
NIEL	11	64	49	57	34	24	23	40	33	12	347	
RANST	10	63	82	77	67	67	36	59	27	6	494	
RUMST	9	52	63	57	42	59	57	46	40	11	436	
SCHELLE	10	37	38	41	20	33	29	15	13	9	245	
SCHILDE	7	59	86	85	64	54	55	46	35	11	502	
SCHOTEN	32	125	181	143	132	84	111	85	61	21	975	
STABROEK	18	68	109	83	77	55	47	35	16	7	515	
WIJNEGEM	4	30	42	33	20	21	19	16	12	6	203	
WOMMELGEM	6	37	62	47	49	32	29	17	21	5	305	
WUUSTWEZEL	27	62	109	99	60	29	30	30	16	5	467	
ZANDHOVEN	7	53	75	68	56	45	28	34	34	11	411	
ZOERSEL	11	69	85	72	60	66	56	49	54	17	539	
ZWIJNDRECHT	17	90	110	98	87	54	60	44	39	8	607	
ARR. MECHELEN	421	1.677	1.854	1.717	1.451	1.273	1.187	1.099	919	248	11.846	
BERLAAR	9	59	63	64	63	51	47	41	38	7	442	
BONHEIDEN	7	49	49	34	41	37	43	49	31	11	351	
BORNEM	25	84	111	109	76	73	78	68	61	12	697	
DUFFEL	16	59	61	63	64	49	50	45	43	6	456	
HEIST-OP-DEN-BERG	77	228	336	267	245	222	198	186	125	32	1.916	
LIER	51	187	174	173	129	117	112	105	76	29	1.153	
MECHELEN	118	548	492	440	375	328	302	262	236	63	3.164	
NIJLEN	25	106	155	165	121	98	104	84	81	21	960	
PUTTE	13	62	93	78	68	82	66	64	62	20	608	
PUURS	14	57	55	61	49	42	35	42	20	13	388	
SINT-AMANDS	9	26	38	27	39	33	23	14	18	7	234	
SINT-KATELIJNE-WAVER	19	78	78	62	46	40	38	57	52	16	486	
WILLEBROEK	38	134	149	174	135	101	91	82	76	11	991	
ARR. TURNHOUT	572	2.768	3.746	3.853	3.058	2.348	1.740	1.626	1.149	264	21.124	
ARENDONK	14	55	95	107	73	65	58	46	31	9	553	
BAARLE-HERTOG	2	9	20	19	10	9	6	4	3	-	82	
BALen	40	197	246	237	180	144	94	66	33	6	1.243	
BEERSE	19	92	121	106	81	63	53	50	55	18	658	
DESSEL	7	61	94	103	74	62	45	34	26	4	510	
GEEL	52	231	263	261	249	213	133	106	71	21	1.600	
GROBBENDONK	24	63	98	76	79	57	45	50	30	10	532	
HERENTALS	46	203	227	265	208	163	109	140	86	17	1.464	
HERENTHOUT	7	64	73	92	73	39	50	43	31	9	481	
HERSELT	17	108	128	167	137	123	61	78	59	12	890	
HOOGSTRATEN	8	47	105	105	64	51	29	32	24	5	470	
HULSHOUT	17	65	92	89	79	56	63	71	36	14	582	
KASTERLEE	18	105	162	158	123	75	63	52	50	5	811	
LAAKDAL	34	135	178	165	143	117	79	72	64	12	999	
LILLE	15	73	139	148	138	77	52	56	38	12	748	
MEERHOUT	17	88	124	100	78	43	38	28	19	1	536	

WOONPLAATS	LEEFTIJDSGROEPEN										TOTAAL
	0-19 JAAR	20-24 JAAR	25-29 JAAR	30-34 JAAR	35-39 JAAR	40-44 JAAR	45-49 JAAR	50-54 JAAR	55-59 JAAR	60 JAAR EN MEER	
MERKSPLAS	7	33	51	70	39	23	9	12	8	2	254
MOL	57	241	321	304	229	184	130	103	60	11	1.640
OLEN	11	95	98	141	97	73	38	40	26	3	622
OUD-TURNHOUT	6	76	83	91	71	69	56	50	25	4	531
RAVELS	14	54	136	154	89	68	52	53	32	10	662
RETIE	6	51	79	110	67	53	42	38	20	8	474
RIJKEVORSEL	10	54	81	80	64	46	47	39	33	15	469
TURNHOUT	71	300	359	345	251	186	205	189	149	29	2.084
VORSELAAR	15	49	86	77	63	45	34	47	34	7	457
VOSSELAAR	8	62	62	63	59	58	34	46	30	4	426
WESTERLO	30	157	225	220	240	186	115	81	76	16	1.346
<b>BRABANT</b>	<b>3.338</b>	<b>15.363</b>	<b>16.406</b>	<b>13.978</b>	<b>11.819</b>	<b>10.623</b>	<b>9.124</b>	<b>8.448</b>	<b>6.874</b>	<b>1.684</b>	<b>97.657</b>
ARR. BRUSSEL-HOOFDSTAD	1.750	8.698	9.580	7.920	6.571	5.688	4.953	4.753	3.914	954	54.781
ANDERLECHT	190	952	890	739	635	605	548	534	428	102	5.623
ODERGEM	22	135	173	142	109	120	80	87	68	14	950
SINT-AGATHA-BERCHEM	17	125	138	115	103	72	78	90	69	17	824
BRUSSEL	273	1.302	1.391	1.157	942	887	732	688	525	137	8.034
ETTERBEEK	54	363	464	382	303	231	189	199	147	45	2.377
EVERE	33	207	222	223	185	141	142	145	122	28	1.448
VORST	104	423	517	423	377	304	216	238	165	34	2.801
GANSHOREN	19	110	157	113	98	120	95	82	99	22	915
ELSENE	81	642	1.011	775	554	466	368	313	271	64	4.545
JETTE	54	291	293	318	229	220	168	180	182	44	1.979
KOEKELBERG	31	161	172	170	133	93	90	95	98	18	1.061
SINT-JANS-MOLENBEEK	225	856	795	657	579	484	487	422	380	105	4.990
SINT-GILLIS	101	647	654	523	437	337	303	301	211	54	3.568
SINT-JOOST-TEN-NODE	97	314	359	310	254	167	176	140	113	31	1.961
SCHAARBEEK	306	1.253	1.300	1.005	834	704	646	670	531	128	7.377
UKKEL	64	419	429	370	344	331	281	239	224	49	2.750
WATERMAAL-BOSVOORDE	24	113	125	115	110	109	93	85	68	21	863
SINT-LAMBRECHTS-WOLUWE	34	238	303	230	212	183	176	150	135	22	1.683
SINT-PIETERS-WOLUWE	21	147	187	153	133	114	85	95	78	19	1.032
ARR. HALLE-VILVOORDE	505	2.094	2.123	1.809	1.613	1.586	1.532	1.572	1.336	368	14.538
AFFLIGEM	12	40	48	50	38	40	34	40	32	6	340
ASSE	23	108	91	95	77	72	84	79	61	17	707
BEERSEL	29	77	86	87	73	75	81	69	62	21	660
BEVER	3	8	9	8	10	6	8	1	5	2	60
DILBEEK	19	128	137	119	118	105	96	96	115	37	970
DROGENBOS	13	29	32	33	18	24	18	25	21	6	219
GALMAARDEN	8	39	24	23	19	14	21	18	17	10	193
GOOIK	7	21	42	24	19	24	15	18	16	5	191
GRIMBERGEN	27	117	144	90	88	88	91	104	72	18	839
HALLE	56	153	143	136	119	149	122	128	81	17	1.104
HERNE	8	27	17	26	15	23	18	25	10	8	177
HOEILAART	6	29	36	30	30	27	21	24	13	4	220
KAMPENHOUT	4	31	29	24	21	32	15	22	17	3	198
KAPELLE-OP-DEN-BOS	9	33	19	29	21	22	22	12	17	2	186
KRAAINEM	7	50	55	42	50	34	27	19	28	5	317
LENNIK	8	34	22	18	13	15	21	15	12	6	164
LIEDEKERKE	13	55	54	37	38	50	48	58	44	6	403
LINKEBEEK	3	19	25	19	22	11	18	7	14	2	140
LONDERZEEL	9	61	52	37	45	45	50	45	49	10	403
MACHELEN	13	38	48	41	34	29	39	32	32	9	315
MEISE	11	58	56	42	45	42	32	32	27	13	358
MERCHTEM	12	43	37	31	29	34	34	27	31	11	289
OPWIJK	16	51	48	33	29	24	25	32	26	6	290
OVERIJSE	12	75	85	62	49	50	50	43	31	9	466
PEPINGEN	4	14	12	7	10	4	8	12	7	5	83
ROOSDAAL	7	33	37	34	22	27	20	34	21	7	242
SINT-GENESIUS-RODE	13	77	74	49	58	64	47	55	49	10	496
SINT-PIETERS-LEEUEW	32	128	130	131	102	103	115	116	92	19	968
STEENOKKERZEEL	4	31	24	24	24	16	34	19	29	3	208
TERNAT	12	52	50	48	43	40	39	49	24	5	362
VILVOORDE	48	175	169	157	126	100	100	139	128	34	1.176

WOONPLAATS	LEEFTIJDSGROEPEN										TOTAAL
	0-19 JAAR	20-24 JAAR	25-29 JAAR	30-34 JAAR	35-39 JAAR	40-44 JAAR	45-49 JAAR	50-54 JAAR	55-59 JAAR	60 JAAR EN MEER	
WEMMEL	9	72	65	43	57	35	45	43	34	12	415
WEZEMBEEK-OPPEM	10	47	57	42	44	42	21	30	18	6	317
ZAVENTEM	27	93	95	77	62	68	73	61	66	17	639
ZEMST	11	48	71	61	45	52	40	43	35	17	423
ARR. LEUVEN	551	2.334	2.558	2.392	2.011	1.928	1.557	1.241	946	189	15.707
AARSCHOT	47	179	189	183	136	152	126	107	79	17	1.215
BEGIJNENDIJK	14	43	72	56	64	57	51	33	24	7	421
BEKKEVOORT	4	33	31	32	15	27	22	21	9	-	194
BERTEM	6	25	24	28	23	19	13	4	13	6	161
BIERBEEK	14	39	26	21	29	31	23	19	8	2	212
BOORTMEERBEEK	8	27	44	46	40	57	42	44	30	6	344
BOUTERSEM	5	35	33	26	27	17	14	8	10	2	177
DIEST	25	143	163	159	129	114	85	56	51	9	934
GEETBETS	12	38	38	44	36	18	15	9	13	2	225
GLABBEEK	6	18	17	21	12	24	6	9	6	1	120
HAACHT	15	63	48	58	64	45	44	40	33	6	416
HERENT	12	61	58	59	51	58	44	30	26	2	401
HOEGAARDEN	6	30	36	33	28	16	11	19	13	-	192
HOLSBEEK	6	32	31	24	24	26	18	18	11	3	193
HULDENBERG	3	30	23	33	27	23	22	13	15	7	196
KEERBERGEN	9	37	38	42	40	39	38	43	33	4	323
KORTENAKEN	7	43	56	42	49	29	19	25	10	2	282
KORTENBERG	26	59	41	51	43	45	32	29	28	4	358
LANDEN	25	94	100	103	91	65	44	39	33	7	601
LEUVEN	97	481	605	492	362	336	290	227	155	30	3.075
LINTER	6	36	33	30	24	34	20	20	10	7	220
LUBBEEK	11	63	47	49	43	58	34	27	18	4	354
OD-HEVERLEE	7	36	31	38	46	33	29	21	18	5	264
ROTSelaar	11	63	72	89	60	67	52	36	36	7	493
SCHERPENHEUVEL-ZICHEM	38	163	193	172	163	184	130	101	61	10	1.215
TERVUREN	14	55	72	56	44	44	30	25	31	8	379
TIELT-WINGE	21	49	46	50	56	49	48	27	24	1	371
TIENEN	57	231	229	209	165	150	165	97	83	15	1.401
TREMELO	20	84	101	96	81	74	50	61	48	12	627
ZOUTLEEuw	19	44	61	50	39	37	40	33	17	3	343
ARR. NIJVEL	532	2.237	2.145	1.857	1.624	1.421	1.082	882	678	173	12.631
BEVEKOM	9	30	38	32	33	21	17	16	12	1	209
EIGENBRAKEL	43	203	183	179	136	143	118	99	96	16	1.216
KASTEELBRAKEL	12	52	56	32	48	50	27	20	16	5	318
CHASTRE	12	31	24	47	44	30	25	13	7	2	235
CHAUMONT-GISTOUX	14	33	64	37	51	44	30	19	12	4	308
COURT-SAINT-ETIENNE	9	69	62	52	35	32	27	26	19	6	337
GENEPIEN	22	90	86	81	64	59	32	30	28	5	497
GRAVEN	18	58	64	57	43	56	37	27	24	1	385
HELECINE	10	32	22	19	9	17	11	5	6	3	134
INCOURT	9	22	14	18	18	9	9	10	3	3	115
ITTER	13	42	35	28	32	28	17	12	9	3	219
GELDENAKEN	23	80	69	61	43	39	28	27	20	5	395
TERHULPEN	4	39	40	26	23	22	23	19	13	4	213
LASNE	8	78	61	43	44	48	28	29	23	13	375
MONT-SAINT-GUIBERT	6	32	48	41	29	19	14	16	9	1	215
NIJVEL	55	189	155	147	121	97	79	60	41	13	957
ORP-JAUCHE	14	53	59	42	35	25	20	17	20	4	289
OTTIGNIES-LOUVAIN-LA-NVE	28	160	204	167	122	109	71	49	34	11	955
PERWIJS	20	57	54	36	33	21	15	19	16	5	276
RAMILLIES	8	46	39	35	23	19	12	10	8	2	202
REBECQ	24	89	86	87	64	47	37	30	18	6	488
RIXENSART	23	142	112	104	84	73	67	67	48	18	738
TUBEKE	56	185	189	159	134	118	103	67	43	2	1.056
VILLERS-LA-VILLE	10	71	63	49	47	36	29	19	20	2	346
WALHAIN	4	22	19	20	24	11	7	4	7	2	120
WATERLOO	29	140	118	108	120	96	104	79	58	20	872
WAVER	49	192	181	150	165	152	95	93	68	16	1.161

WOONPLAATS	LEEFTIJDSGROEPEN										TOTAAL
	0-19 JAAR	20-24 JAAR	25-29 JAAR	30-34 JAAR	35-39 JAAR	40-44 JAAR	45-49 JAAR	50-54 JAAR	55-59 JAAR	60 JAAR EN MEER	
<b>HENEGOUWEN</b>	4.803	20.358	17.410	13.972	11.392	10.330	6.132	4.656	3.251	774	93.078
ARR. AAT	235	959	755	577	505	441	264	217	193	53	4.199
AAT	62	271	226	170	154	129	76	52	37	16	1.193
BELOEIL	52	179	137	100	93	84	49	49	42	12	797
BERNISSART	63	223	178	130	104	100	49	41	34	13	935
BRUGELLETTE	11	47	30	24	18	22	9	8	9	3	181
CHIEVRES	14	59	50	35	30	22	15	12	11	1	249
ELZELE	5	54	33	32	40	24	18	16	19	3	244
VLOESBERG	4	29	21	13	20	15	7	7	9	2	127
FRANES-LEZ-ANVAING	24	97	80	73	46	45	41	32	32	3	473
ARR. CHARLEROI	1.929	7.781	6.565	5.024	4.034	3.640	2.025	1.470	922	222	33.612
AISEAU-PRESLES	31	176	167	132	109	79	45	28	14	6	787
CHAPELLE-LEZ-HERLAIMONT	67	301	251	191	176	159	75	64	31	6	1.321
CHARLEROI	1.006	3.958	3.388	2.524	1.962	1.790	1.073	809	540	132	17.182
CHATELET	196	765	640	459	364	333	155	122	48	17	3.099
COURCELLES	140	536	439	311	260	284	148	95	61	23	2.297
FARCIENNES	60	264	191	194	144	96	46	44	22	4	1.065
FLEURUS	77	394	322	267	223	162	89	52	36	4	1.626
FONTAINE-L'EVEQUE	80	348	271	199	188	168	85	48	23	5	1.415
GERPINNES	23	137	93	86	84	86	35	26	14	2	586
LES BONS VILLERS	23	118	86	68	35	43	17	22	7	5	424
MANAGE	115	403	351	305	258	229	120	82	63	4	1.930
MONTIGNIES-LE-TILLEUL	26	74	77	62	42	43	19	23	16	3	385
PONT-A-CELLES	55	178	176	138	112	88	71	23	29	5	875
SENEFFE	30	129	113	88	77	80	47	32	18	6	620
ARR. BERGEN	865	4.254	3.803	3.164	2.705	2.198	1.208	850	555	106	19.708
BOUSSU	91	402	365	291	250	186	85	95	47	9	1.821
COLFONTAINE	98	525	419	391	359	283	124	90	58	12	2.359
DOUR	62	300	245	228	194	131	70	38	27	4	1.299
FRAMERIES	81	397	322	307	256	222	119	63	52	11	1.830
HENSIES	28	162	119	86	58	53	24	20	16	2	568
HONNELLES	9	71	60	47	38	40	23	16	12	4	320
JURBEKE	15	75	69	44	46	40	29	20	13	3	354
LENS	15	23	25	26	18	22	5	6	6	1	147
BERGEN	267	1.421	1.326	1.078	881	755	458	299	198	35	6.718
QUAREGNON	106	390	391	328	305	211	112	98	47	10	1.998
QUEVY	20	108	90	46	49	51	35	20	14	2	435
QUIEVRAIN	24	124	117	71	69	58	43	32	25	5	568
SAINT-GHISLAIN	49	256	255	221	182	146	81	53	40	8	1.291
ARR. MOESKROEN	225	712	608	553	498	593	412	371	303	81	4.356
KOMEN-WAASTEN	52	158	141	147	121	113	108	83	63	13	999
MOESKROEN	173	554	467	406	377	480	304	288	240	68	3.357
ARR. ZINNIK	594	2.452	2.170	1.838	1.431	1.302	887	612	445	109	11.840
'S GRAVENBRAKEL	54	187	178	152	116	109	72	48	32	15	963
ECAUSSINNES	34	127	126	94	80	82	37	39	31	13	663
EDINGEN	32	72	64	67	50	54	49	39	30	5	462
LA LOUVIERE	336	1.455	1.279	1.089	801	725	479	320	229	41	6.754
LE ROEULX	18	116	111	85	58	48	40	20	12	4	512
LESSEN	55	199	164	140	136	108	100	61	54	15	1.032
OPZULLIK	13	48	47	39	42	32	28	12	15	3	279
ZINNIK	52	248	201	172	148	144	82	73	42	13	1.175
ARR. THUIN	526	2.353	2.021	1.630	1.264	1.180	738	628	391	104	10.835
ANDERLUES	38	190	191	145	109	109	69	43	15	4	913
BEAUMONT	19	94	82	67	39	43	32	23	17	6	422
BINCHE	125	607	522	460	347	334	199	208	119	32	2.953
CHIMAY	46	164	94	75	72	57	30	25	18	5	586
ERQUELINNES	43	170	154	130	93	81	62	43	43	7	826
ESTINNES	27	113	96	79	59	52	40	29	24	3	522
FROIDCHAPELLE	7	33	41	28	15	16	12	7	7	7	173
HAM-SUR-HEURE-NALINNES	19	126	106	84	68	60	47	39	28	6	583
LOBBES	9	77	68	45	41	32	28	24	9	2	335
MERBES-LE-CHATEAU	15	79	60	51	44	25	17	16	10	1	318

WOONPLAATS	LEEFTIJDSGROEPEN										TOTAAL
	0-19 JAAR	20-24 JAAR	25-29 JAAR	30-34 JAAR	35-39 JAAR	40-44 JAAR	45-49 JAAR	50-54 JAAR	55-59 JAAR	60 JAAR EN MEER	
MOMIGNIES	29	90	71	45	32	37	24	22	13	2	365
MORLANWELZ	80	336	311	240	193	207	106	82	43	13	1.611
SIVRY-RANCE	19	65	64	51	35	33	15	11	10	4	307
THUIN	50	209	161	130	117	94	57	56	35	12	921
ARR. DOORNIK	429	1.847	1.488	1.186	955	976	598	508	442	99	8.528
ANTOING	26	118	83	61	62	67	25	24	27	11	504
BRUNEAUT	25	93	67	45	42	41	30	22	20	3	388
CELLES	9	42	43	32	25	32	18	17	17	4	239
ESTAIMPUIS	32	111	88	79	70	77	56	50	50	8	621
LEUZE-EN-HAINAUT	45	165	143	109	83	81	52	50	42	8	778
MONT-DE-L'ENCLUS	4	30	9	15	16	19	18	8	4	3	126
PECO	7	45	37	26	20	29	21	20	14	5	224
PERUWELZ	71	257	238	205	148	125	79	79	56	13	1.271
RUMES	20	74	53	37	30	36	14	18	10	3	295
DOORNIK	190	912	727	577	459	469	285	220	202	41	4.082
PROV. LUIK	2.831	13.500	12.799	10.499	8.059	6.865	4.413	3.636	2.753	715	66.070
ARR. HOEI	290	1.345	1.135	928	665	595	332	278	192	51	5.811
AMAY	69	226	179	131	88	107	51	37	23	7	918
ANTHISNES	8	33	40	40	21	22	9	6	4	2	185
BURDINNE	6	28	22	24	11	15	1	6	1	1	115
CLAVIER	7	49	39	44	28	17	15	7	7	1	214
ENGIS	21	127	110	64	48	56	24	11	13	3	477
FERRIERES	10	37	33	41	26	11	12	11	6	2	189
HAMOIR	15	50	31	23	30	25	14	3	13	2	206
HERON	11	51	32	34	22	27	8	8	6	-	199
HOEI	56	303	217	182	130	120	79	85	39	16	1.227
MARCHIN	9	75	85	54	45	30	17	21	12	-	348
MODAVE	7	43	45	35	18	16	4	14	7	2	191
NANDRIN	8	28	44	29	26	20	11	9	12	3	190
OUFFET	4	27	26	18	12	12	8	2	5	-	114
TINLOT	1	14	19	15	12	3	8	4	1	1	78
VERLAINE	2	26	27	28	17	10	13	6	4	1	134
VILLERS-LE-BOUILLET	20	68	56	55	36	32	20	16	8	2	313
WANZE	36	160	130	111	95	72	38	32	31	8	713
ARR. LUIK	1.824	9.044	8.666	7.159	5.604	4.794	3.007	2.379	1.729	439	44.645
ANS	85	404	320	297	273	208	134	104	90	21	1.936
AWANS	18	86	84	67	56	49	31	23	16	5	435
AYWALLE	38	122	109	91	63	59	33	41	24	6	586
BITSINGEN	22	104	93	81	69	59	36	26	20	7	517
BEYNE-HEUSAY	39	170	172	163	129	90	72	43	37	6	921
BLEGNV	26	160	132	98	80	64	41	28	20	3	652
CHAUDFONTAINE	29	191	184	162	115	104	67	66	47	12	977
COMBLAIN-AU-PONT	18	91	78	68	36	31	24	15	10	3	374
DALHEM	4	59	53	43	35	28	13	9	7	3	254
ESNEUX	31	135	131	108	100	67	42	31	29	6	680
FLEMALLE	107	487	409	329	225	200	114	85	55	13	2.024
FLERON	48	236	180	185	146	129	85	64	51	6	1.130
GRACE-HOLLOGNE	82	377	347	345	230	208	109	100	58	15	1.871
HERSTAL	144	598	510	474	395	339	196	147	99	18	2.920
JUPRELLE	17	66	78	58	62	50	28	18	14	4	395
LUIK	551	3.043	3.219	2.510	1.957	1.729	1.135	950	718	183	15.995
NEUPRE	5	76	72	50	49	39	27	20	14	6	358
OUPEYE	64	323	327	275	263	237	144	97	54	13	1.797
SAINT-NICOLAS	103	456	463	355	283	240	148	131	93	26	2.298
SERAING	255	1.193	1.071	882	614	520	342	234	146	43	5.300
SOUMAGNE	41	177	167	142	118	98	59	38	37	10	887
SPRIMONT	23	97	105	99	72	64	33	26	32	8	559
TROOZ	20	112	102	71	72	55	28	31	24	9	524
WEZET	54	281	260	206	162	127	66	52	34	13	1.255
ARR. VERVIERS	582	2.391	2.353	1.901	1.388	1.161	885	839	708	196	12.404
AMEL	4	17	24	31	10	3	5	1	4	-	99
AUBEL	3	26	23	20	13	5	6	8	1	2	107
BAELEN	5	22	23	29	15	13	8	13	5	2	135
BULLINGEN	2	21	32	33	14	11	5	5	5	2	130

WOONPLAATS	LEEFTIJDSGROEPEN										TOTAAL
	0-19	20-24	25-29	30-34	35-39	40-44	45-49	50-54	55-59	60 JAAR	
	JAAR	JAAR	JAAR	JAAR	JAAR	JAAR	JAAR	JAAR	JAAR	EN MEER	
BURG-REULAND	4	19	31	18	8	4	9	6	5	3	107
BUTGENBACH	5	28	34	19	16	8	10	6	7	2	135
DISON	56	233	220	148	135	90	67	71	63	12	1.095
EUPEN	28	67	111	91	70	69	67	68	54	13	638
HERVE	43	150	115	112	101	81	49	39	33	7	730
JALHAY	14	56	52	49	26	24	14	15	15	4	269
KELMIS	8	53	72	72	50	50	40	45	26	13	429
LIERNEUX	7	23	26	16	5	6	6	6	2	4	101
LIMBURG	23	54	47	47	32	43	24	13	19	10	312
LONTZEN	6	14	37	27	22	20	14	15	9	4	168
MALMEDY	19	69	59	49	48	29	23	21	14	1	332
OLNE	4	32	32	19	22	19	6	15	6	2	157
PEPINSTER	17	127	105	83	53	44	37	36	34	3	539
PLOMBIERES	13	53	76	79	41	37	35	20	16	7	377
RAEREN	4	45	50	49	39	38	28	22	22	1	298
SANKT-VITH	9	31	56	43	21	18	9	7	14	8	216
SPA	29	147	111	91	65	49	51	38	37	10	628
STAVELLOT	16	62	63	40	27	33	14	18	8	5	286
STOUMONT	3	22	16	23	11	9	5	5	6	3	103
THEUX	22	100	90	55	50	40	20	23	18	7	425
THIMISTER-CLERMONT	7	24	36	23	17	4	7	8	9	2	137
TROIS-PONTS	3	21	19	17	3	7	3	6	1	2	82
VERVIERS	212	789	695	537	417	372	291	285	261	61	3.920
WEISMES	4	29	37	27	14	9	13	6	5	1	145
WELKENRAEDT	12	57	61	54	43	26	19	18	9	5	304
ARR. BORGWORM	135	720	645	511	402	315	189	140	124	29	3.210
BERLOZ	4	30	28	17	11	17	9	2	3	1	122
BRAIVES	7	55	51	48	31	18	16	12	8	5	251
CRISNEE	2	28	17	13	22	14	5	1	4	-	106
DONCEEL	1	17	20	12	14	8	9	10	7	1	99
FAIMES	4	30	28	20	20	16	2	4	13	2	139
FEXHE-LE-HAUT-CLOCHER	4	25	26	31	23	9	6	7	5	2	138
GEER	6	42	15	14	15	10	11	3	5	-	121
HANNUIT	25	115	96	70	57	45	26	34	21	5	494
LIJSEM	10	25	17	15	11	14	7	2	4	1	106
OERLE	10	30	34	27	26	17	13	8	4	2	171
REMICOURT	11	54	58	42	23	15	14	8	17	1	243
SAINT-GEORGES-SUR-MEUSE	21	114	96	73	54	52	25	22	10	2	469
BORGWORM	27	135	148	105	85	70	41	24	20	7	662
WASSEIGES	3	20	11	24	10	10	5	3	3	-	89
LIMBURG	1.791	7.551	8.828	8.550	6.745	5.091	3.150	2.532	1.534	323	46.095
ARR. HASSELT	965	4.063	4.410	4.173	3.305	2.497	1.563	1.174	725	134	23.009
AS	9	58	63	92	59	55	31	13	12	1	393
BERINGEN	121	459	533	516	396	271	175	118	100	9	2.698
DIEPENBEEK	38	140	151	169	146	103	81	51	28	3	910
GENK	285	1.100	1.064	922	670	466	243	190	117	19	5.076
GINGELOM	17	46	73	47	41	31	30	26	15	5	331
HALEN	11	69	56	67	60	56	42	29	25	8	423
HAM	18	108	118	112	110	72	40	31	15	3	627
HASSELT	105	526	576	570	478	337	242	220	112	26	3.192
HERK-DE-STAD	14	98	103	117	93	84	51	40	21	10	631
HEUSDEN-ZOLDER	117	386	421	404	305	218	97	69	49	10	2.076
LEOPOLDSBURG	30	146	190	156	101	85	60	46	24	5	843
LUMMEN	25	102	152	134	120	96	61	44	28	8	770
NIEUWERKERKEN	15	44	45	43	46	35	29	21	13	1	292
OPGLABBEK	16	62	91	107	78	84	40	13	9	2	502
SINT-TRUIDEN	70	341	316	291	253	237	173	143	88	13	1.925
TESSENDERLO	37	166	200	150	140	87	63	47	28	4	922
ZONHOVEN	30	161	199	206	154	135	80	63	31	4	1.063
ZUTENDAAL	7	51	59	70	55	45	25	10	10	3	335
ARR. MAASEIK	346	1.622	2.307	2.365	1.851	1.365	825	685	400	92	11.858
BOCHOLT	20	70	103	131	96	85	70	40	23	8	646
BREE	9	99	117	154	121	70	34	39	29	10	682
DILSEN-STOKKEM	43	144	220	198	179	126	69	61	36	6	1.082
HAMONT-ACHEL	12	89	117	128	93	84	55	46	34	11	669

WOONPLAATS	LEEFTIJDSGROEPEN										TOTAAL
	0-19	20-24	25-29	30-34	35-39	40-44	45-49	50-54	55-59	60 JAAR	
	JAAR	JAAR	JAAR	JAAR	JAAR	JAAR	JAAR	JAAR	JAAR	EN MEER	
HECHTEL-EKSEL	13	74	107	118	84	57	38	35	18	3	547
HOUTHALEN-HELCHTEREN	91	333	455	425	314	207	130	92	38	6	2.091
KINROOI	11	73	101	123	114	80	42	33	26	14	617
LOMMEL	44	227	316	285	199	184	112	117	72	13	1.569
MAASEIK	33	130	209	201	153	106	72	53	41	7	1.005
MEEUWEN-GRUITRODE	13	107	141	175	152	107	65	41	22	3	826
NEERPELT	18	84	145	145	123	97	48	39	16	5	720
OVERPELT	17	84	94	109	86	75	45	31	23	3	567
PEER	22	108	182	173	137	87	45	58	22	3	837
ARR. TONGEREN	480	1.866	2.111	2.012	1.589	1.229	762	673	409	97	11.228
ALKEN	17	80	85	99	59	55	36	33	19	1	484
BILZEN	59	249	262	273	214	182	118	85	53	15	1.510
BORGLOOM	30	95	89	88	72	33	28	24	19	3	481
HEERS	20	72	75	62	47	38	21	18	12	4	369
HERSTAPPE	-	-	-	3	-	-	-	-	-	-	3
HOESEL	29	70	97	90	77	70	39	47	34	9	562
KORTESSEM	16	56	78	86	77	54	25	39	17	5	453
LANAKEN	43	204	235	245	210	138	102	87	52	16	1.332
MAASMECHELEN	129	554	625	563	428	327	171	143	87	17	3.044
RIEMST	36	103	114	112	105	83	56	49	37	6	701
TONGEREN	78	294	328	297	210	186	129	114	65	14	1.715
VOEREN	5	28	36	26	30	11	16	11	6	2	171
WELLEN	18	61	87	68	60	52	21	23	8	5	403
LUXEMBURG	557	2.225	1.949	1.359	945	729	462	442	344	100	9.112
ARR. AARLEN	90	401	402	301	197	169	114	86	70	13	1.843
AARLEN	42	172	181	129	89	74	50	43	36	8	824
ATTERT	2	16	16	14	13	12	5	3	-	1	82
AUBANGE	31	145	126	105	66	60	44	33	20	1	631
MARTELANGE	4	22	22	12	2	2	1	2	1	1	69
MESSANCY	11	46	57	41	27	21	14	5	13	2	237
ARR. BASTENAKEN	104	388	332	220	129	116	54	73	50	10	1.476
BASTENAKEN	40	127	112	88	48	42	19	10	10	2	498
BERTOEGNE	5	31	32	17	7	4	3	6	4	-	109
FAUVILLERS	4	16	17	14	5	2	6	7	2	1	74
GOUVY	11	47	37	21	11	11	5	7	6	-	156
HOUFFALIZE	7	44	34	18	18	20	3	10	7	5	166
SAINTE-ODE	3	33	14	9	6	8	6	6	4	-	89
VAUX-SUR-SURE	7	31	29	13	7	3	4	8	-	2	104
VIELSALM	27	59	57	40	27	26	8	19	17	-	280
ARR. MARCHE-EN-FAMENNE	130	497	445	295	219	172	103	100	75	31	2.067
DURBUY	17	87	76	58	53	46	20	25	27	11	420
EREZEE	3	25	27	17	9	9	9	5	4	1	109
HOTTON	11	55	58	28	17	10	5	9	3	2	198
LA ROCHE-EN-ARDENNE	19	42	41	18	11	15	12	7	5	3	173
MANHAY	4	32	32	19	14	5	4	5	5	3	123
MARCHE-EN-FAMENNE	56	190	136	107	80	64	36	36	25	4	734
NASSOGNE	12	36	41	28	27	10	13	6	4	-	177
RENDEUX	3	18	22	9	1	5	1	4	2	4	69
TENNEVILLE	5	12	12	11	7	8	3	3	-	3	64
ARR. NEUFCHATEAU	137	483	410	269	202	140	101	93	71	25	1.931
BERTRIX	13	55	58	34	31	31	17	10	9	5	263
BOUILLON	12	49	35	32	27	16	11	8	8	3	201
DAVERDISSE	9	17	10	7	7	4	3	5	6	1	69
HERBEUMONT	6	21	8	7	8	3	4	5	5	-	67
LEGLISE	7	37	32	20	10	8	3	7	8	3	135
LIBIN	7	35	32	21	16	2	7	11	4	3	138
LIBRAMONT-CHEVIGNY	28	64	53	34	22	16	13	8	5	2	245
NEUFCHATEAU	13	58	52	37	24	9	12	10	3	1	219

WOONPLAATS	LEEFTIJDSGROEPEN										TOTAAL
	0-19 JAAR	20-24 JAAR	25-29 JAAR	30-34 JAAR	35-39 JAAR	40-44 JAAR	45-49 JAAR	50-54 JAAR	55-59 JAAR	60 JAAR EN MEER	
N.I.S. TABEL 00.59 A T BLZ. 8.- VOLKS- EN WONINGTELLING VAN 1991 WERKZOEKENDEN NAAR GESLACHT EN LEEFTIJDGROEPEN - TOTALE BEVOLKING - ALLE ADMINISTRATIEVE EENHEDEN											
PALISEUL	6	44	27	29	11	12	5	7	5	4	150
SAINT-HUBERT	25	52	47	19	16	19	11	7	10	2	208
TELLIN	2	23	27	19	13	11	4	8	5	1	113
WELLIN	9	28	29	10	17	9	11	7	3	-	123
ARR. VIRTON	96	456	360	274	198	132	90	90	78	21	1.795
CHINY	13	36	40	24	17	12	9	7	12	3	173
ETALLE	6	28	27	22	23	15	6	6	4	2	139
FLORENVILLE	18	63	48	45	39	19	21	11	23	3	290
HABAY	4	54	58	41	22	21	7	12	7	3	229
MEIX-DEVANT-VIRTON	6	29	22	13	8	8	8	6	1	-	101
MUSSON	11	41	33	29	20	7	7	8	4	3	163
ROUVROY	1	26	17	10	6	5	4	4	1	-	74
SAINT-LEGER	10	26	18	18	14	9	4	3	1	1	104
TINTIGNY	4	42	19	15	12	8	5	5	10	2	122
VIRTON	23	111	78	57	37	28	19	28	15	4	400
PROV. NAMEN	1.304	5.641	5.007	3.759	2.941	2.743	1.610	1.441	1.132	263	25.841
ARR. DINANT	284	1.157	1.051	727	506	512	309	321	273	58	5.198
ANHEE	18	81	73	59	51	50	32	28	28	6	426
BEAURAING	22	120	100	70	38	43	16	14	14	3	440
BIEVRE	3	30	31	23	10	14	11	9	7	1	139
CINEY	40	137	134	110	73	70	42	38	28	10	682
DINANT	39	188	170	87	93	74	44	50	44	9	798
GEDINNE	15	65	41	29	24	23	14	14	14	2	241
HAMOIS	17	59	67	40	25	31	11	21	12	2	285
HASTIERE	22	71	67	49	33	31	26	22	20	5	346
HAVELANGE	15	57	40	26	19	24	17	18	17	1	234
HOUYET	7	55	57	29	19	24	9	9	10	2	221
ONHAYE	6	25	35	20	24	19	3	10	12	2	156
ROCHFORT	41	146	121	86	49	53	44	35	19	2	596
SOMME-LEUZE	16	29	32	37	7	14	12	10	12	3	172
VRESSE-SUR-SEMOIS	8	24	26	21	11	9	10	17	14	4	144
VVOIR	15	70	57	41	30	33	18	26	22	6	318
ARR. NAMEN	803	3.509	3.084	2.404	1.934	1.739	1.009	916	709	169	16.276
ANDENNE	103	353	307	235	182	160	106	89	64	15	1.614
ASSESE	9	60	40	30	26	27	13	10	8	4	227
EGHEZEE	26	103	141	97	74	77	44	35	37	9	643
FERNELMONT	16	54	49	44	29	19	18	19	18	8	274
FLOREFFE	30	84	67	38	42	42	25	22	15	1	366
FOSSES-LA-VILLE	39	123	86	66	69	55	39	26	25	6	534
GEMBLoux	30	176	151	118	93	89	59	55	46	12	829
GESVES	11	56	45	34	38	28	16	18	11	3	260
JEMEPE-SUR-SAMBRE	75	286	283	181	151	138	59	64	49	15	1.301
LA BRUYERE	9	60	48	50	48	29	24	21	14	6	309
METTET	38	166	136	106	72	63	29	26	25	4	665
NAMEN	262	1.272	1.141	871	713	651	400	376	274	63	6.023
OHEY	9	40	53	40	31	25	14	8	10	-	230
PROFONDEVILLE	17	112	72	77	58	53	34	25	37	2	487
SAMBREVILLE	109	497	402	348	260	232	109	92	63	17	2.129
SOMBREFFE	20	67	63	69	48	51	20	30	13	4	385
ARR. PHILIPPEVILLE	217	975	872	628	501	492	292	204	150	36	4.367
CERFONTAINE	12	53	77	45	48	38	15	10	13	1	312
COUVIN	52	233	193	140	112	133	79	50	39	5	1.036
DOISCHE	4	58	49	37	19	21	15	11	10	2	226
FLORENNES	49	189	153	124	93	66	55	32	22	8	791
PHILIPPEVILLE	36	111	104	78	57	52	36	27	26	7	534
VIROINVAL	23	115	96	81	65	60	28	22	14	6	510
WALCOURT	41	216	200	123	107	122	64	52	26	7	958



N.I.S. VOLKS- EN WONINGTELLING VAN 1991	TABEL 00.59 A T									BLZ. 9.-		ALLE ADMINISTRA- TIEVE EENHEDEN
	WERKZOEKENDEN NAAR GESLACHT EN LEEFTIJDGROEPEN											
- TOTALE BEVOLKING -												
WOONPLAATS	LEEFTIJDGROEPEN										TOTAAL	
	0-19 JAAR	20-24 JAAR	25-29 JAAR	30-34 JAAR	35-39 JAAR	40-44 JAAR	45-49 JAAR	50-54 JAAR	55-59 JAAR	60 JAAR EN MEER		
PROV. OOST-VLAANDEREN	1.990	7.454	7.585	6.563	5.323	5.440	4.697	4.613	3.749	972	48.386	
ARR. AALST	346	1.505	1.494	1.384	1.081	1.220	1.128	1.129	975	219	10.481	
AALST	105	491	512	463	358	375	342	342	266	63	3.317	
DENDERLEEJW	27	97	108	103	73	93	74	59	54	11	699	
ERPE-MERE	23	95	92	93	71	82	76	91	75	17	715	
GERAARDSBERGEN	49	189	205	154	119	121	133	117	126	40	1.253	
HAALTERT	19	94	83	84	66	89	81	75	57	9	657	
HERZELE	22	80	80	72	55	66	78	76	61	10	600	
LEDE	17	98	88	81	67	80	75	68	66	19	659	
NINOVE	39	186	185	200	172	194	154	186	152	32	1.500	
SINT-LIEVENS-HOUTEM	17	54	35	42	27	44	25	37	51	7	339	
ZOTTEGEM	28	121	106	92	73	76	90	78	67	11	742	
ARR. DENDERMONDE	313	962	982	895	797	794	699	733	525	158	6.858	
BERLARE	24	60	65	76	57	62	48	45	38	11	486	
BUGGENHOUT	23	46	56	51	51	45	45	58	43	10	428	
DENDERMONDE	72	250	245	224	209	178	161	184	126	48	1.697	
HAMME	41	144	155	124	134	111	100	94	59	13	975	
LAARNE	13	52	56	61	36	41	35	39	24	7	364	
LEBBEKE	25	75	63	71	60	64	63	74	55	17	567	
WAASMUNSTER	7	35	40	38	31	46	27	40	16	7	287	
WETTEREN	57	138	129	98	98	112	84	84	65	22	887	
WICHELEN	22	44	47	49	31	42	45	32	27	6	345	
ZELE	29	118	126	103	90	93	91	83	72	17	822	
ARR. EEKLO	154	525	499	444	354	341	274	267	214	70	3.142	
ASSENEDE	29	87	94	72	57	39	53	45	45	12	533	
EEKLO	35	133	113	97	101	107	75	83	65	18	827	
KAPRIJKE	10	32	31	36	19	24	17	18	14	5	206	
MALDEGEM	28	107	135	136	98	86	73	77	60	22	822	
SINT-LAUREINS	13	36	33	36	18	17	14	12	11	7	197	
ZELZATE	39	130	93	67	61	68	42	32	19	6	557	
ARR. GENT	743	2.856	3.092	2.516	2.030	1.912	1.557	1.473	1.140	295	17.614	
AALTER	18	74	90	74	62	54	39	44	30	14	499	
DEINZE	26	93	95	88	72	71	75	65	50	12	647	
DE PINTE	4	35	27	32	19	25	14	13	18	4	191	
DESTELBERGEN	15	61	65	43	53	35	31	47	20	10	380	
EVERGEM	34	145	157	140	105	92	47	61	43	7	831	
GAVERE	12	31	34	30	33	38	30	29	29	2	268	
GENT	499	1.825	1.968	1.547	1.233	1.110	936	886	642	176	10.822	
KNESSELARE	9	33	46	47	40	38	42	32	20	4	311	
LOCHRISTI	13	64	59	57	47	41	43	33	26	6	389	
LOVENDEGEM	9	27	31	26	20	34	29	29	22	1	228	
MELLE	12	44	45	25	22	31	20	16	20	6	241	
MERELBEKE	18	72	69	63	60	54	41	38	34	13	462	
MOERBEKE	4	27	31	23	21	19	14	13	13	1	166	
NAZARETH	7	41	41	27	31	48	25	20	20	7	267	
NEVELE	8	38	48	44	32	28	22	25	26	7	278	
OOSTERZELE	11	68	63	54	35	46	23	29	27	-	356	
SINT-MARTENS-LATEM	4	22	35	25	18	10	14	18	16	5	167	
WAARSCHOOT	6	35	41	48	28	39	23	32	35	4	291	
WACHTBEKE	13	48	39	26	20	30	14	4	8	2	204	
ZOMERGEM	11	45	39	41	28	26	31	17	19	3	260	
ZULTE	10	28	69	56	51	43	44	22	22	11	356	
ARR. OUDENAARDE	132	450	398	383	291	360	292	259	270	76	2.911	
BRAKEL	13	62	49	47	34	42	47	34	33	9	370	
HOREBEKE	-	12	5	5	4	4	5	8	4	2	49	
KLUISBERGEN	9	36	19	15	13	9	9	15	12	7	144	
KRUISSHOUTEM	7	17	14	18	7	19	13	3	8	5	111	
LIERDE	6	29	23	25	14	24	19	20	14	4	178	
MAARKEDAL	5	13	26	15	6	13	12	13	12	3	118	
OUDENAARDE	27	89	76	89	52	67	55	59	59	16	589	

WOONPLAATS	LEEFTIJDSGROEPEN										TOTAAL
	0-19 JAAR	20-24 JAAR	25-29 JAAR	30-34 JAAR	35-39 JAAR	40-44 JAAR	45-49 JAAR	50-54 JAAR	55-59 JAAR	60 JAAR EN MEER	
RONSE	49	123	128	129	112	120	91	65	93	22	932
WORTEGEM-PETEGEM	5	9	12	7	12	20	6	8	6	2	87
ZINGEM	3	25	22	16	16	24	10	14	8	4	142
ZWALM	8	35	24	17	21	18	25	20	21	2	191
ARR. SINT-NIKLAAS	302	1.156	1.120	941	770	813	747	752	625	154	7.380
BEVEREN	52	205	213	157	134	136	96	115	80	18	1.206
KRUIBEKE	17	75	72	65	56	42	43	34	28	18	450
LOKEREN	55	217	215	201	132	155	146	149	140	23	1.433
SINT-GILLIS-WAAS	23	80	87	62	39	47	45	52	50	12	497
SINT-NIKLAAS	107	382	337	253	251	260	258	258	232	54	2.392
STEKENE	12	80	76	75	58	63	69	73	51	18	575
TEMSE	36	117	120	128	100	110	90	71	44	11	827
PROV. WEST-VLAANDEREN	1.380	5.199	4.956	4.203	3.492	3.248	3.060	2.694	2.153	574	30.959
ARR. BRUGGE	393	1.528	1.359	1.113	914	848	799	671	494	111	8.230
BEERNEM	18	42	51	40	36	23	28	21	16	2	277
BLANKENBERGE	57	127	140	121	94	84	86	58	52	18	837
BRUGGE	179	762	614	534	426	382	348	337	214	48	3.844
DAMME	11	48	53	41	40	23	22	23	17	2	280
JABBEKE	7	67	52	48	33	32	29	20	17	2	307
KNOKKE-HEIST	33	166	141	104	75	75	84	83	69	16	846
OOSTKAMP	20	95	90	72	79	77	63	52	34	9	591
TORHOUT	25	86	89	64	57	65	58	26	31	8	509
ZEDELGEM	40	122	116	82	63	80	72	49	42	6	672
ZUIENKERKE	3	13	13	7	11	7	9	2	2	-	67
ARR. DIKSMUIDE	74	215	193	172	126	112	114	76	63	20	1.165
DIKSMUIDE	20	68	62	56	49	32	32	22	22	7	370
HOUTHULST	20	47	32	43	22	29	28	23	14	1	259
KOEKELARE	17	51	52	38	20	20	25	12	13	4	252
KORTEMARK	16	38	41	32	29	29	26	17	13	5	246
LO-RENINGE	1	11	6	3	6	2	3	2	1	3	38
ARR. IEPER	159	456	452	402	323	320	292	241	222	66	2.933
HEUVELLAND	15	39	33	35	24	24	21	16	14	6	227
IEPER	60	166	140	159	132	109	95	79	74	20	1.034
LANGEMARK-POELKAPELLE	11	29	26	25	12	27	13	7	17	3	170
MESEN	4	10	8	5	4	3	3	-	2	-	39
POPERINGE	29	92	100	63	44	45	50	38	36	15	512
VLETEREN	6	9	10	8	6	7	9	4	8	1	68
WERVIK	20	67	92	72	65	70	73	73	51	14	597
ZONNEBEKE	14	44	43	35	36	35	28	24	20	7	286
ARR. KORTRIJK	272	1.079	1.063	990	849	796	748	680	517	132	7.126
ANZEGEM	6	36	42	35	25	32	26	22	18	3	245
AVELGEM	3	30	19	24	28	30	22	26	16	3	201
DEERLIJK	7	32	37	41	19	33	18	28	17	3	235
HARELBEKE	20	96	109	96	90	68	65	61	45	9	659
KORTRIJK	94	333	326	320	268	221	223	188	152	52	2.177
KUURNE	17	34	47	53	37	33	30	33	25	6	315
LENDELEDE	3	17	8	11	11	9	14	6	7	-	86
MENEN	51	197	178	137	142	143	130	140	101	22	1.241
SPIERE-HELKIJN	6	18	11	11	9	11	7	9	5	2	89
WAREGEM	19	106	105	98	77	80	71	69	49	8	682
WEVELGEM	26	94	99	108	80	89	92	64	50	17	719
ZWEVEGEM	20	86	82	56	63	47	50	34	32	7	477
ARR. OOSTENDE	249	899	899	691	594	533	445	380	329	103	5.122
BREDENE	23	79	80	56	41	45	38	28	14	7	411
DE HAAN	15	57	65	46	45	31	32	26	35	10	362
GISTEL	19	41	68	44	35	21	21	16	14	1	280
ICHTEGEM	17	82	95	50	45	39	26	23	14	7	398
MIDDELKERKE	28	99	80	83	59	47	38	48	44	13	539
OOSTENDE	137	495	474	395	344	322	274	216	185	63	2.905
OUDENBURG	10	46	37	17	25	28	16	23	23	2	227

WOONPLAATS	LEEFTIJDSGROEPEN										TOTAAL
	0-19 JAAR	20-24 JAAR	25-29 JAAR	30-34 JAAR	35-39 JAAR	40-44 JAAR	45-49 JAAR	50-54 JAAR	55-59 JAAR	60 JAAR EN MEER	
	- TOTALE BEVOLKING -										
ARR. ROESELARE	121	520	507	400	344	328	363	350	275	71	3.279
HOOGLEDE	11	16	29	22	22	21	18	17	9	1	166
INGELMUNSTER	7	39	38	27	21	17	37	23	14	3	226
IZEGEM	28	103	92	81	66	73	69	85	91	8	696
LEDEGEM	10	29	20	24	16	22	15	22	22	6	186
LICHTERVELDE	5	30	27	25	16	16	19	16	12	3	169
MOORSLEDE	8	30	25	22	24	28	27	35	24	8	231
ROESELARE	44	238	244	174	158	133	163	133	89	38	1.414
STADEN	8	35	32	25	21	18	15	19	14	4	191
ARR. TIELT	57	230	250	233	190	166	178	181	134	40	1.659
ARDOOIE	8	27	27	28	19	31	16	30	16	4	206
DENTERGEM	2	29	15	20	21	10	12	13	12	3	137
MEULEBEKE	11	20	26	33	29	23	21	21	25	7	216
OOSTROZEBEKE	5	16	24	21	13	11	17	7	5	2	121
PITTEM	4	15	12	15	14	14	5	17	12	2	110
RUISELEDE	4	18	30	20	8	12	5	8	6	-	111
TIELT	14	68	58	40	50	27	58	43	33	12	403
WIELSBEKE	3	12	20	30	19	24	20	13	6	1	148
WINGENE	6	25	38	26	17	14	24	29	19	9	207
ARR. VEURNE	55	272	233	202	152	145	121	115	119	31	1.445
ALVERINGEM	5	22	13	15	8	7	7	8	8	4	97
DE PANNE	13	89	66	50	37	33	33	44	34	7	406
KOKSIJDE	18	78	74	60	56	54	50	28	37	6	461
NIEUWPOORT	11	46	51	47	35	28	17	25	22	11	293
VEURNE	8	37	29	30	16	23	14	10	18	3	188



## VOLKS- EN WONINGTELLING OP 1 MAART 1991

### LIJST VAN DE PUBLICATIES

#### Inhoud

Deel + Deel A: algemene resultaten met commentaar  
Deel B: resultaten per gemeente

TITEL	Datum van verschijning	Prijs in BF	
		België	Buitenland
Deel 1 Bevolkingscijfers A. Algemeenheden B. Leeftijd, geslacht, nationaliteit per gemeente	1992	375	450
Deel 2 Woningtelling A. Rijk, gewesten, provincies en arrondissementen B. Voornaamste resultaten per gemeente	1993	350	440
Deel 3 Geboorteplaats en vorige verblijfplaats			
Deel 4 Bevolking naar nationaliteit A. Rijk, gewesten, provincies en arrondissementen B. Voornaamste cijfers per gemeente	1994	300	375
Deel 5 Bevolking naar burgerlijke staat en leeftijd A. Rijk, gewesten, provincies en arrondissementen B. Voornaamste cijfers per gemeente	1995	300	375
Deel 6 Huishoudens en familiekeren A. Rijk, gewesten, provincies en arrondissementen B. Voornaamste cijfers per gemeente	1994	265	330
Deel 7 Huwelijksvruchtbaarheid			
Deel 8 Beroepsbevolking A. Rijk, gewesten, provincies en arrondissementen B. Voornaamste cijfers per gemeente			
Deel 9 Geografische mobiliteit van de arbeidskrachten			
Deel 10 Onderwijsniveau van de bevolking A. Rijk, gewesten, provincies en arrondissementen B. Voornaamste cijfers per gemeente			
Deel 11 Gemeenten per wijk			
Deel 12 Agglomeraties en woonkernen			



## LIJST TABELLEN BETREFFENDE DE BURGERLIJKE STAAT EN LEEFTIJD

(BESCHIKBAAR OP 01.08.1995)

### 00 ALGEMENE TABELLEN

#### 00.0 en 00.1 DEMOGRAFISCHE GEGEVENS

- 00.03           Bevolking naar burgerlijke staat en geslacht  
A           Totale bevolking  
B           Vreemdelingen
- 00.04           Bevolking naar geslacht, leeftijdsgroepen en leeftijdsklassen  
A MVT   Totale bevolking  
B MVT   Vreemdelingen  
C MVT   Belgische bevolking
- 00.05    B MVT   Vreemdelingen naar geslacht, leeftijdsgroepen en naar de  
                  voornaamste nationaliteiten
- 00.10           Bevolking naar geslacht en leeftijdsoort (school, meederjar.)  
A MVT   Totale bevolking  
B MVT   Vreemdelingen  
C MVT   Belgische bevolking  
D MVT   Vreemdelingen uit een E.E.G. - lidstaat
- 00.13           Referentiepersonen van de private huishoudens naar geslacht,  
                  leeftijdsoort en burgerlijke staat

#### 00.2 SCHOOLBEVOLKING EN ONDERWIJSNIVEAU

- 00.20           Bevolking die al dan niet onderwijs met volledig leerplan  
                  volgt, volgens leeftijd naar geslacht op 1 maart 1991  
A MVT   Totale bevolking  
B MVT   Vreemdelingen

#### 00.5 BEROEPSBEVOLKING

- 00.58           Werkende beroepsbevolking naar geslacht en leeftijdsgroepen  
A MVT   Totale bevolking  
B MVT   Vreemdelingen
- 00.59           Werkzoekende beroepsbevolking naar geslacht en leeftijdsgroepen  
A MVT   Totale bevolking  
B MVT   Vreemdelingen

## LIJST TABELLEN BETREFFENDE DE BURGERLIJKE STAAT EN LEEFTIJD

(BESCHIKBAAR OP 01.08.1995) (vervolg)

### 0.1 TOTALE BEVOLKING EN WOONMOBILITEIT

- 01.01      Bevolking naar leeftijd, geslacht en burgerlijke staat
- A      Totale bevolking
  - B      Vreemdelingen
  - C      Belgische bevolking
  - H      en volgende groeperingen en nationaliteiten
- 01.01      Bevolking naar geboortejaar, geslacht en burgerlijke staat
- D      Totale bevolking
  - E      Vreemdelingen
  - F      Belgische bevolking
  - G      Vreemdelingen van de Europese Unie
- 01.02      Bevolking naar burgerlijke staat, geslacht, leeftijdsgroepen en klassen en verwantschap met de referentiepersoon in het huishouden
- A MVT   volgens de verwantschap met de referentiepersoon in het huishouden
  - C MVT   volgens staat van werkzaamheid

### 0.2 BEVOLKING VAN VREEMDE NATIONALITEIT

- 02.01      Vreemdelingen naar geslacht, leeftijdsgroepen en -klassen
- A MVT   volgens de verwantschap met de referentiepersoon van het huishouden en de burgerlijke staat
  - C MVT   volgens staat van werkzaamheid en burgerlijke staat
  - G MVT   volgens voornaamste nationaliteiten
  - H MVT   volgens alle nationaliteiten
- 02.02      Vreemdelingen volgens de voornaamste nationaliteiten en geslacht
- A      volgens burgerlijke staat
  - C      volgens staat van werkzaamheid en burgerlijke staat

### 0.5 PRIVATE HUISHOUDENS

- 05.03      MVT Private huishoudens naar gezinstype, geslacht, burgerlijke staat en leeftijdsgroep van de referentiepersoon van het huishouden
- 05.04      Private huishoudens naar gezinsgrootte, geslacht, leeftijd en burgerlijke staat van de referentiepersoon van het huishouden
- A MVT   Totale bevolking
  - B MVT   Vreemdelingen

### 0.6 FAMILIEKERNEN

- 06.07      Familiekernen naar het aantal kinderen, leeftijdsgroepen en burgerlijke staat van de vader, moeder of echtgenoten



**LIJST TABELLEN BETREFFENDE DE BURGERLIJKE STAAT EN LEEFTIJD  
(BESCHIKBAAR OP 01.08.1995) (vervolg)**

**30. BUURTEN (STATISTISCHE SECTOREN)**

- 30.03 Bevolking naar burgerlijke staat en geslacht  
A Totale bevolking  
B Vreemdelingen
- 30.04 Bevolking naar geslacht, leeftijdsgroepen en leeftijdsklassen  
A MVT Totale bevolking  
B MVT Vreemdelingen  
C MVT Belgische bevolking
- 30.13 Referentiepersonen van de private huishoudens naar geslacht, leeftijdssort en burgerlijke staat
- 30.20 Bevolking die al dan niet onderwijs met volledig leerplan volgt, volgens leeftijd naar geslacht op 1 maart 1991  
A MVT Totale bevolking  
B MVT Vreemdelingen
- 30.58 A MVT Werkende beroepsbevolking naar geslacht en leeftijdsgroepen
- 30.59 A MVT Werkzoekende beroepsbevolking naar geslacht en leeftijdsgroepen

**40. WONINGEN**

- 40.10 Bewoonde particuliere woningen naar type van gebouw, bewoningstitel en leeftijdsgroep van de referentiepersoon van het huishouden  
A Alle woningen  
B Referentiepersonen van vreemde nationaliteit  
C Referentiepersonen van Belgische nationaliteit
- 40.11 Bewoonde particuliere woningen naar geriefelijkheden en leeftijdsgroepen van de referentiepersoon in het huishouden  
A Alle woningen  
B Referentiepersonen van vreemde nationaliteit  
C Referentiepersonen van Belgische nationaliteit
- 40.12 Bewoonde particuliere woningen volgens bouwjaar, type van gebouw en leeftijd van de referentiepersoon in het huishouden  
A Alle woningen  
B Referentiepersonen van vreemde nationaliteit  
C Referentiepersonen van Belgische nationaliteit
- 40.14 Bewoonde particuliere woningen volgens type van gebouw, bewoningstitel en burgerlijke staat v/d referentiepersoon in het huishouden  
A Alle woningen  
B Referentiepersonen van vreemde nationaliteit  
C Referentiepersonen van Belgische nationaliteit

