



# Algemene Volks- en Woningtelling op 1 maart 1991



1994

DEEL 4B

BEVOLKING NAAR NATIONALITEIT

Per gemeente

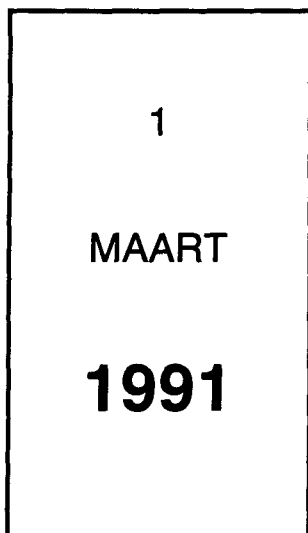




NATIONAAL INSTITUUT VOOR DE STATISTIEK

KONINKRIJK BELGIE

MINISTERIE VAN ECONOMISCHE ZAKEN



# VOLKSTELLING

DEEL 4 - BEVOLKING NAAR NATIONALITEIT

B - VOORNAAMSTE CIJFERS PER GEMEENTE

Verkrijgbaar bij het **NATIONAAL INSTITUUT VOOR DE STATISTIEK**

Leuvenseweg, 44 - 1000 Brussel  
Rubenslei, 2 - 2018 Antwerpen  
Coupure Rechts, 620 - 9000 Gent

België : 300 F  
Buitenland : 375 BF

Postrekening N° 000 - 2005886 - 23 van het NIS,  
Leuvenseweg, 44 - 1000 Brussel

Auteursrecht voorbehouden

Het reproduceren van de inhoud van deze publikatie is niet toegelaten, noch geheel, noch gedeeltelijk, noch in de oorspronkelijke, noch in bewerkte vorm, tenzij met schriftelijke machtiging vanwege het **Nationaal Instituut voor de Statistiek**.

Het gebruiken van de inhoud van deze publikatie als toelichting of bewijsvoering in een artikel, een boekbespreking of een boek is toegestaan, mits de bron duidelijk en nauwkeurig wordt vermeld.

De 15e algemene volks- en woningtelling werd gehouden op 1 maart 1991.

De officiële bevolkingscijfers van alle administratieve eenheden van het land zijn bekend en werden gepubliceerd in het Staatblad van 15 oktober 1991.

Het Nationaal Instituut voor de Statistiek beschikt eveneens over een reeks tabellen die de voornaamste demografische kenmerken van de bevolking weergeven. De lijst kan worden bekomen op aanvraag.

Deze documentatie kan worden bekomen bij het Nationaal Instituut voor de Statistiek, Leuvenseweg 44, te 1000 Brussel alsook in zijn verschillende gewestelijke centra :

- |                                |                  |
|--------------------------------|------------------|
| - Rubenslei, 2                 | - 2018 Antwerpen |
| - Coupure Rechts, 620          | - 9000 Gent      |
| - Bd de la Sauvenière, 73 - 75 | - 4000 Liège     |
| - Place Albert 1er, 4          | - 6000 Charleroi |

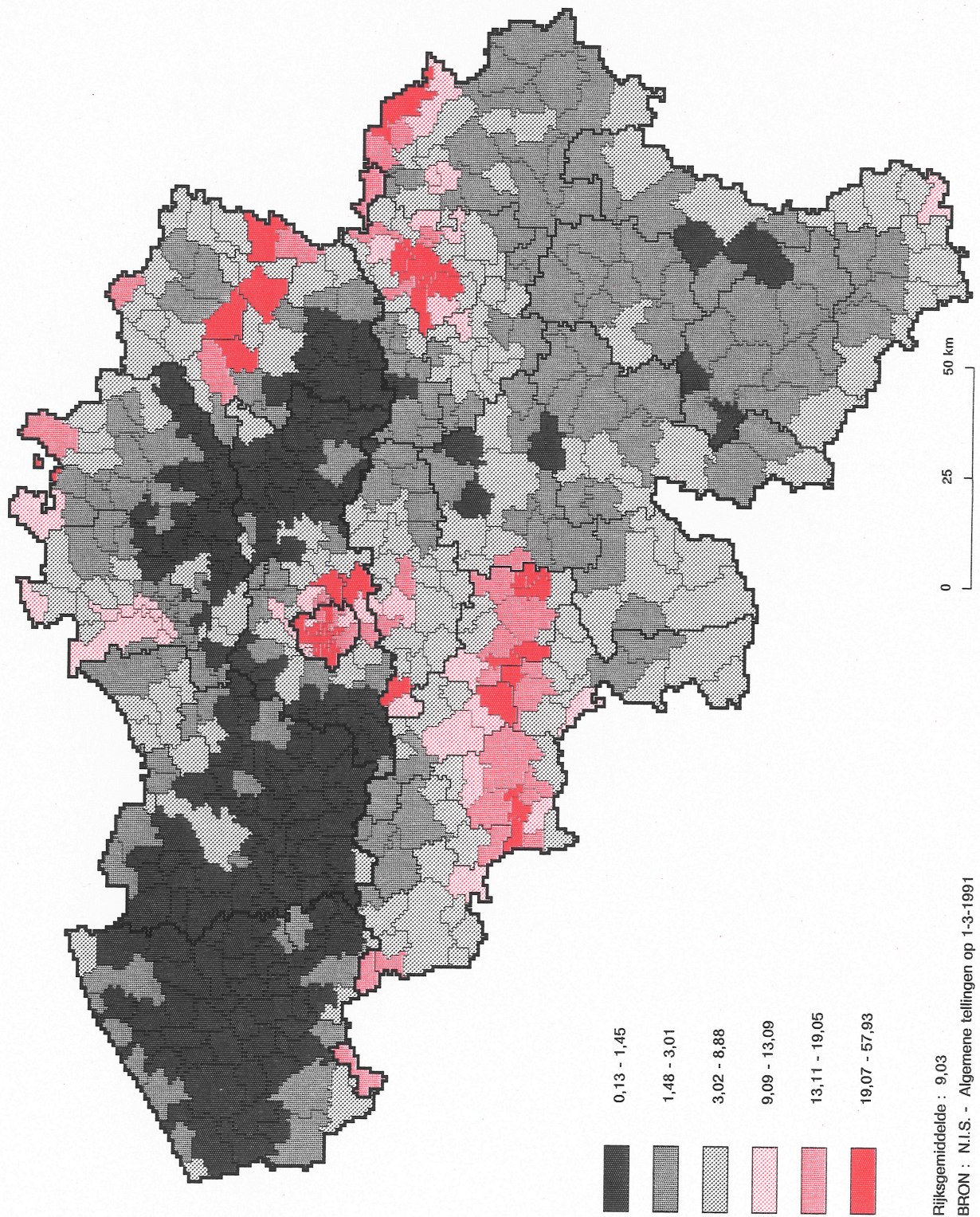








**Figuur 1 - Aandeel van de vreemdelingen in de totale bevolking**





WOONPLAATS	MANNEN					VROUWEN					ALGEMEEN TO-TAAL
	ONGEHUWD	GEHUWD	WEDUWSTAAT	UIT DE ECHTGE-SCHEIDEN	TOTAAL	ONGEHUWD	GEHUWD	WEDUWSTAAT	UIT DE ECHTGE-SCHEIDEN	TOTAAL	
HET RIJK	228.117	236.845	6.577	13.525	485.064	189.134	191.064	25.719	9.874	415.791	900.855
BRUSSELS HOOFDSTEDELIJK GEW.	76.148	60.523	1.241	3.396	141.308	66.307	54.986	5.368	3.618	130.279	271.587
VLAAMS GEWEST	66.410	71.369	1.828	4.062	143.669	54.247	53.243	5.321	2.368	115.179	258.848
WAALS GEWEST	85.559	104.953	3.508	6.067	200.087	68.580	82.835	15.030	3.888	170.333	370.420
WAARVAN DUITSTALIGE GEMEENS.	2.366	2.741	84	256	5.447	1.646	2.096	241	230	4.213	9.660
PROV. ANTWERPEN	24.660	24.917	680	1.657	51.914	19.448	17.919	1.748	883	39.998	91.912
ARR. ANTWERPEN	19.102	18.507	532	1.264	39.405	15.075	13.287	1.330	678	30.370	69.775
ARR. MECHELEN	2.882	2.284	31	100	5.297	2.418	1.827	127	53	4.425	9.722
ARR. TURNHOUT	2.676	4.126	117	293	7.212	1.955	2.805	291	152	5.203	12.415
BRABANT	94.328	80.391	1.644	4.315	180.678	82.041	70.748	6.623	4.360	163.772	344.450
ARR. BRUSSEL-HOOFDSTAD	76.148	60.523	1.241	3.396	141.308	66.307	54.986	5.368	3.618	130.279	271.587
ARR. HALLE-VILVOORDE	7.264	8.406	166	360	16.196	6.713	6.757	479	316	14.265	30.461
ARR. LEUVEN	4.077	3.660	55	174	7.966	2.994	2.929	163	130	6.216	14.182
ARR. NIJVEL	6.839	7.802	182	385	15.208	6.027	6.076	613	296	13.012	28.220
HENEGOUWEN	41.835	51.683	1.731	2.735	97.984	34.115	42.215	8.064	1.790	86.184	184.168
ARR. AAT	955	1.194	45	73	2.267	720	826	166	55	1.767	4.034
ARR. CHARLEROI	17.940	22.207	705	1.148	42.000	14.198	17.233	3.388	560	35.379	77.379
ARR. BERGEN	10.057	10.419	367	509	21.352	8.465	9.858	1.610	403	20.336	41.688
ARR. MOESKROEN	1.854	2.992	117	220	5.183	1.655	2.415	618	245	4.933	10.116
ARR. ZINNIK	6.073	7.327	196	291	13.887	4.843	6.229	906	167	12.145	26.032
ARR. THUIN	3.081	4.770	200	236	8.287	2.448	3.634	862	134	7.078	15.365
ARR. DOORNIK	1.875	2.774	101	258	5.008	1.786	2.020	514	226	4.546	9.554
PROV. LUIK	30.178	36.303	1.227	2.309	70.017	23.081	28.275	5.180	1.391	57.927	127.944
ARR. HOEI	926	1.453	71	129	2.579	704	910	173	58	1.845	4.424
ARR. LUIK	23.148	27.798	924	1.644	53.514	17.774	22.033	4.371	941	45.119	98.633
ARR. VERVIERS	5.744	6.475	215	499	12.933	4.364	4.953	574	367	10.258	23.191
ARR. BORGWORM	360	577	17	37	991	239	379	62	25	705	1.696
LIMBURG	17.238	19.037	499	747	37.521	14.252	15.484	1.691	480	31.907	69.428
ARR. HASSELT	9.491	9.504	205	278	19.478	8.008	8.105	887	175	17.175	36.653
ARR. MAASEIK	3.795	4.972	175	254	9.196	2.936	3.742	390	162	7.230	16.426
ARR. TONGEREN	3.952	4.561	119	215	8.847	3.308	3.637	414	143	7.502	16.349
LUXEMBURG	1.903	3.140	121	225	5.389	1.613	2.033	353	168	4.167	9.556
ARR. AARLEN	759	1.403	52	98	2.312	595	806	145	78	1.624	3.936
ARR. BASTENAKEN	242	282	7	19	550	206	193	23	12	434	984
ARR. MARCHE-EN-FAMENNE	292	362	13	36	703	247	278	42	26	593	1.296
ARR. NEUFCHATEAU	245	348	16	27	636	247	276	53	22	598	1.234
ARR. VIRTON	365	745	33	45	1.188	318	480	90	30	918	2.106
PROV. NAMEN	4.804	6.025	247	413	11.489	3.744	4.236	820	243	9.043	20.532
ARR. DINANT	581	852	43	76	1.552	466	575	136	42	1.219	2.771
ARR. NAMEN	3.712	4.438	162	287	8.599	2.906	3.181	558	157	6.802	15.401
ARR. PHILIPPEVILLE	511	735	42	50	1.338	372	480	126	44	1.022	2.360
PROV. OOST-VLAANDEREN	9.848	10.143	241	619	20.851	8.283	7.063	573	279	16.198	37.049
ARR. AALST	561	784	25	58	1.428	459	458	58	19	994	2.422
ARR. DENDERMONDE	882	890	10	54	1.836	731	641	34	19	1.425	3.261
ARR. EEKLO	304	623	29	57	1.013	199	266	50	21	536	1.549
ARR. GENT	5.320	4.967	99	321	10.707	4.446	3.709	297	165	8.617	19.324
ARR. OUDENAARDE	435	520	13	23	991	455	359	36	10	860	1.851
ARR. SINT-NIKLAAS	2.346	2.359	65	106	4.876	1.993	1.630	98	45	3.766	8.642
PROV. WEST-VLAANDEREN	3.323	5.206	187	505	9.221	2.557	3.091	667	280	6.595	15.816
ARR. BRUGGE	853	1.213	56	151	2.273	641	704	143	70	1.558	3.831
ARR. DIKSMUIDE	55	79	1	8	143	46	43	8	-	97	240
ARR. IEPER	261	729	19	43	1.052	228	387	98	32	745	1.797
ARR. KORTRIJK	1.125	1.614	56	110	2.905	841	982	194	74	2.091	4.996
ARR. OOSTENDE	493	664	31	104	1.292	344	468	114	58	984	2.276
ARR. ROESLARE	171	292	13	32	508	120	151	28	15	314	822
ARR. TIELT	150	183	3	9	345	136	107	12	4	259	604
ARR. VEURNE	215	432	8	48	703	201	249	70	27	547	1.250



WOONPLAATS	MANNEN					VROUWEN					ALGEMEEN TO-TAAL
	ONGE-HUWD	GEHUWD	WEDUW-STAAT	UIT DE ECHT GE-SCHIEDEN	TOTAAL	ONGE-HUWD	GEHUWD	WEDUW-STAAT	UIT DE ECHT GE-SCHIEDEN	TOTAAL	
HET RIJK	228.117	236.845	6.577	13.525	485.064	189.134	191.064	25.719	9.874	415.791	900.855
PROV. ANTWERPEN	24.660	24.917	680	1.657	51.914	19.448	17.919	1.748	883	39.998	91.912
ARR. ANTWERPEN	19.102	18.507	532	1.264	39.405	15.075	13.287	1.330	678	30.370	69.775
AARTSELAAR	34	88	4	3	129	61	58	4	4	127	256
ANTWERPEN	15.740	13.206	360	906	30.212	12.292	9.790	927	486	23.495	53.707
BOECHOUT	37	63	1	3	104	40	38	8	2	88	192
BOOM	240	193	-	12	445	180	165	15	-	360	805
BORSBEEK	47	89	2	6	144	51	55	2	3	111	255
BRASSCHAAT	385	629	21	41	1.076	329	461	60	28	878	1.954
BRECHT	109	191	7	14	321	71	93	9	6	179	500
EDEGEM	116	179	4	7	306	89	117	15	6	227	533
ESSEN	307	557	27	31	922	243	346	43	19	651	1.573
HEMIKSEM	61	66	1	9	137	47	50	5	1	103	240
HOVE	41	43	-	2	86	30	27	6	2	65	151
KALMTHOUT	248	444	13	30	735	204	299	41	18	562	1.297
KAPellen	254	494	11	36	795	237	360	40	20	657	1.452
KONTICH	156	163	8	7	334	104	101	9	3	217	551
LINT	25	32	-	3	60	21	14	2	1	38	98
MALLE	46	76	4	9	135	30	44	2	2	78	213
MORTSEL	181	207	12	17	417	120	127	16	9	272	689
NIEL	36	48	2	-	86	30	24	4	1	59	145
RANST	51	62	2	7	122	29	28	-	-	57	179
RUMST	40	63	-	5	108	34	37	3	3	77	185
SCHELLE	30	36	1	2	69	23	22	1	1	47	116
SCHILDE	201	316	4	19	540	176	251	24	22	473	1.013
SCHOTEN	241	404	16	32	693	217	262	36	9	524	1.217
STABROEK	118	192	5	12	327	77	117	15	9	218	545
WIJNEGEM	30	57	5	2	94	35	33	8	2	78	172
WOMMELGEM	49	69	-	2	120	35	40	4	5	84	204
WUJUSTWEZEL	115	220	10	19	364	90	121	12	7	230	594
ZANDHOVEN	17	47	-	2	66	17	32	2	1	52	118
ZOERSEL	63	162	7	14	246	83	109	12	5	209	455
ZWIJNDRECHT	84	111	5	12	212	80	66	5	3	154	366
ARR. MECHELEN	2.882	2.284	31	100	5.297	2.418	1.827	127	53	4.425	9.722
BERLAAR	15	13	1	-	29	13	9	4	-	26	55
BONHEIDEN	29	42	1	6	78	34	30	2	1	67	145
BORNEM	113	118	-	5	236	98	91	5	1	195	431
DUFFEL	55	65	1	3	124	61	32	4	4	101	225
HEIST-OP-DEN-BERG	35	58	5	8	106	40	51	4	1	96	202
LIER	390	282	2	15	689	323	254	15	3	595	1.284
MECHELEN	1.749	1.209	14	47	3.019	1.437	1.024	71	29	2.561	5.580
NIJLEN	30	47	-	2	79	13	23	2	2	40	119
PUTTE	25	32	-	1	58	18	13	1	2	34	92
PUURS	37	56	1	3	97	40	33	2	2	77	174
SINT-AMANDS	58	58	-	-	116	43	39	-	-	82	198
SINT-KATELIJNE-WAVER	65	71	2	2	140	50	37	4	4	95	235
WILLEBROEK	281	233	4	8	526	248	191	13	4	456	982
ARR. TURNHOUT	2.676	4.126	117	293	7.212	1.955	2.805	291	152	5.203	12.415
ARENDONK	87	144	2	16	249	63	97	11	4	175	424
BAARLE-HERTOG	170	240	8	13	431	115	180	26	13	334	765
BALEN	42	95	2	4	143	44	66	5	3	118	261
BEERSE	68	112	5	6	191	58	77	7	5	147	338
DESSEL	45	63	-	3	111	37	38	2	1	78	189
GEEL	175	157	2	14	348	144	126	7	5	282	630
GROBBENDONK	29	57	3	8	97	13	28	6	2	49	146
HERENTALS	122	143	3	15	283	105	142	10	5	262	545
HERENTHOUT	10	22	-	-	32	4	10	1	2	17	49
HERSELT	10	31	-	3	44	15	20	3	-	38	82
HOOGSTRATEN	312	660	18	33	1.023	225	414	41	26	706	1.729
HULSHOUT	9	17	-	-	26	10	6	-	-	16	42
KASTERLEE	47	104	2	3	156	51	59	7	2	119	275
LAAKDAL	24	48	2	3	77	24	19	3	1	47	124
LILLE	48	76	2	4	130	31	43	4	3	81	211
MEERHOUT	22	20	1	3	46	14	17	1	-	32	78

WOONPLAATS	MANNEN					VROUWEN					ALGEMEEN TO-TAAL
	ONGE-HUWD	GEHUWD	WEDUW-STAAT	UIT DE ECHT-GE-SCHIEDEN	TOTAAL	ONGE-HUWD	GEHUWD	WEDUW-STAAT	UIT DE ECHT-GE-SCHIEDEN	TOTAAL	
	N.I.S. TABEL OO.03 B BLZ. 2.- VREEMDELINGEN NAAR BURGERLIJKE STAAT EN GESLACHT ALLE ADMINISTRATIEVE EENHEDEN (NB - GEHUWD, OMVAT EVENEENS WETTELIJK GESCHIEDEN VAN TAFEL EN BED)										
MERKSPLAS	44	72	1	10	127	30	40	4	3	77	204
MOL	429	445	7	20	901	269	299	28	17	613	1.514
OLEN	20	32	-	2	54	26	21	-	2	49	103
OUD-TURNHOUT	100	228	6	15	349	98	200	11	5	314	663
RAVELS	302	553	22	40	917	201	408	48	11	668	1.585
RETIE	47	60	2	5	114	32	46	6	1	85	199
RIJKEVORSEL	26	70	3	8	107	27	37	3	2	69	176
TURNHOUT	359	494	22	50	925	256	302	48	34	640	1.565
VORSELAAR	19	18	-	2	39	10	9	1	1	21	60
VOSELAAR	48	91	3	7	149	29	58	4	1	92	241
WESTERLO	62	74	1	6	143	24	43	4	3	74	217
<b>BRABANT</b>	<b>94.328</b>	<b>80.391</b>	<b>1.644</b>	<b>4.315</b>	<b>180.678</b>	<b>82.041</b>	<b>70.748</b>	<b>6.623</b>	<b>4.360</b>	<b>163.772</b>	<b>344.450</b>
ARR. BRUSSEL-HOOFDSTAD	76.148	60.523	1.241	3.396	141.308	66.307	54.986	5.368	3.618	130.279	271.587
ANDERLECHT	6.039	5.361	121	258	11.779	4.864	4.834	409	238	10.345	22.124
OUDEGEM	901	1.009	27	54	1.991	939	886	79	67	1.971	3.962
SINT-AGATHA-BERCHEM	478	502	7	35	1.022	444	419	57	34	954	1.976
BRUSSEL	14.646	10.459	206	629	25.940	12.165	9.480	851	656	23.152	49.092
ETTERBEEK	2.775	2.087	55	136	5.053	2.720	1.888	234	148	4.990	10.043
EVERE	989	876	12	42	1.919	967	790	90	60	1.907	3.826
VORST	3.789	3.334	62	168	7.353	3.160	3.128	309	196	6.793	14.146
GANSHOREN	480	495	24	42	1.041	453	389	85	55	982	2.023
ELSENE	7.146	4.814	122	410	12.492	5.708	3.991	548	387	10.634	23.126
JETTE	1.352	1.215	36	101	2.704	1.133	993	116	85	2.327	5.031
KOEKELBERG	1.259	1.005	20	50	2.334	1.026	905	87	67	2.085	4.419
SINT-JANS-MOLENBEEK	7.885	5.657	88	243	13.873	6.602	5.385	420	253	12.660	26.533
SINT-GILLIS	5.662	4.689	91	248	10.690	4.645	4.244	445	252	9.586	20.276
SINT-JOOST-TEN-NODE	3.601	2.623	35	138	6.397	3.125	2.489	205	132	5.951	12.348
SCHAARBEEK	11.019	8.329	173	379	19.900	9.825	7.840	673	400	18.738	38.638
UKKEL	3.270	3.473	78	210	7.031	3.193	3.181	378	259	7.011	14.042
WATERMAAL-BOSVOORDE	695	693	16	35	1.439	685	577	67	50	1.379	2.818
SINT-LAMBRECHTS-WOLUWE	2.284	1.930	30	123	4.367	2.582	1.766	168	171	4.687	9.054
SINT-PIETERS-WOLUWE	1.878	1.972	38	95	3.983	2.071	1.801	147	108	4.127	8.110
ARR. HALLE-VILVOORDE	7.264	8.406	166	360	16.196	6.713	6.757	479	316	14.265	30.461
AFFLIGEM	35	29	1	2	67	27	16	3	-	46	113
ASSE	208	238	5	12	463	177	150	16	11	354	817
BEERSEL	218	305	8	11	542	212	229	17	11	469	1.011
BEVER	7	9	-	-	16	8	8	-	1	17	33
DILBEEK	249	354	12	18	633	211	213	31	21	476	1.109
DROENBOS	88	87	3	12	190	76	60	7	3	146	336
GALMAARDEN	7	18	-	-	25	6	9	-	-	15	40
GOOK	8	18	-	-	26	5	11	1	-	17	43
GRIMBERGEN	319	396	13	26	754	247	275	30	22	574	1.328
HALLE	252	277	6	18	553	203	181	23	7	414	967
HERNE	16	25	1	3	45	8	11	2	1	22	67
HOEILAART	271	300	-	18	589	249	267	14	16	546	1.135
KAMPENHOUT	27	59	1	1	88	37	40	3	5	85	173
KAPELLE-OP-DEN-BOS	12	24	1	1	38	11	19	2	-	32	70
KRAAINEM	531	570	10	11	1.122	540	512	35	19	1.106	2.228
LENNIK	14	24	-	1	39	13	16	-	-	29	68
LIEDEKERKE	10	24	3	1	38	8	5	-	1	14	52
LINKEBEEK	77	95	1	6	179	96	68	5	6	175	354
LONDERZEEL	48	45	1	2	96	41	27	1	1	70	166
MACHELEN	153	158	4	15	330	122	128	13	9	272	602
MEISE	81	157	4	7	249	103	90	11	5	209	458
MERCHTEM	30	39	3	-	72	30	32	2	1	65	137
OPWIJK	27	22	2	-	51	14	16	-	1	31	82
OVERIJSE	1.077	1.183	8	23	2.291	994	1.044	34	29	2.101	4.392
PEPINGEN	11	10	-	2	23	9	9	-	1	19	42
ROOSDAAL	12	23	-	4	39	19	14	-	1	34	73
SINT-GENESIUS-RODE	750	735	10	29	1.524	773	675	34	36	1.518	3.042
SINT-PIETERS-LEEUV	332	445	11	26	814	250	301	29	15	595	1.409
STEENOKKERZEEL	59	80	-	5	144	59	52	4	4	119	263
TERNAT	17	46	3	6	72	18	27	4	-	49	121
VILVOORDE	944	1.055	27	33	2.059	805	878	78	21	1.782	3.841

WOONPLAATS	MANNEN					VROUWEN					ALGEMEEN TO-TAAL
	ONGE-HUWD	GEHUWD	WEDUW-STAAT	UIT DE ECHT GE-SCHIEDEN	TOTAAL	ONGE-HUWD	GEHUWD	WEDUW-STAAT	UIT DE ECHT GE-SCHIEDEN	TOTAAL	
WEMMEL	115	242	5	15	377	140	146	27	7	320	697
WEZEMBEEK-OPPEM	494	518	12	14	1.038	480	491	26	19	1.016	2.054
ZAVENTEM	695	679	6	35	1.415	667	655	22	36	1.380	2.795
ZEMST	70	117	5	3	195	55	82	5	6	148	343
ARR. LEUVEN	4.077	3.660	55	174	7.966	2.994	2.929	163	130	6.216	14.182
AARSCHOT	61	80	3	1	145	27	49	6	1	83	228
BEGIJNENDIJK	3	17	-	4	24	-	8	-	1	9	33
BEKKEVOORT	9	11	-	1	21	13	8	-	-	21	42
BERTEM	86	103	1	6	196	96	95	2	7	200	396
BIERBEEK	27	24	1	1	53	15	16	4	2	37	90
BOORTMEERBEEK	62	59	1	6	128	43	43	1	1	88	216
BOUTERSEM	12	15	-	2	29	13	8	1	1	23	52
DIEST	316	190	2	7	515	196	168	7	5	376	891
GEETBETS	13	11	-	-	24	5	7	1	-	13	37
GLABBEEK	1	5	-	1	7	4	4	-	-	8	15
HAACHT	28	50	1	1	80	24	25	-	3	52	132
HERENT	63	76	-	5	144	41	48	2	11	102	246
HOEGAARDEN	11	20	-	1	32	16	11	1	-	28	60
HOLSBEEK	10	16	1	-	27	9	8	-	-	17	44
HULDENBERG	71	87	5	7	170	66	86	3	4	159	329
KEERBERGEN	172	189	2	9	372	120	145	13	9	287	659
KORTENAKEN	14	4	-	-	18	3	5	-	-	8	26
KORTENBERG	212	231	5	13	461	176	196	8	7	387	848
LANDEN	39	43	-	1	83	18	27	-	2	47	130
LEUVEN	1.496	960	16	56	2.528	936	688	42	29	1.695	4.223
LINTER	7	10	-	-	17	6	5	-	1	12	29
LUBBEEK	27	35	2	1	65	22	26	-	-	48	113
OUD-HEVERLEE	55	62	1	4	122	37	46	2	1	86	208
ROTSELAAR	35	43	1	4	83	28	30	2	-	60	143
SCHERPENHEUVEL-ZICHEM	22	49	2	2	75	11	27	6	1	45	120
TERVUREN	1.022	1.035	10	24	2.091	928	988	41	34	1.991	4.082
TIELT-WINGE	19	22	-	-	41	6	8	1	-	15	56
TIENEN	127	131	1	10	269	92	88	11	6	197	466
TREMELO	43	75	-	6	124	37	54	6	3	100	224
ZOUTLEEUV	14	7	-	1	22	6	12	3	1	22	44
ARR. NIJVEL	6.839	7.802	182	385	15.208	6.027	6.076	613	296	13.012	28.220
BEVEKOM	47	57	-	2	106	43	42	7	-	92	198
EIGENBRAKEL	431	639	15	26	1.111	403	469	45	31	948	2.059
KASTEELBRAKEL	82	153	5	10	250	56	100	22	8	186	436
CHASTRE	121	87	1	4	213	103	69	3	3	178	391
CHAUMONT-GISTOUX	88	119	4	13	224	98	104	16	5	223	447
COURT-SAINT-ETIENNE	139	186	5	9	339	127	125	12	8	272	611
GENEPIEN	146	223	1	20	390	141	159	20	11	331	721
GRAVEN	134	157	5	13	309	122	119	17	6	264	573
HELECINE	11	12	1	1	25	10	4	1	1	16	41
INCOURT	23	26	2	2	53	36	20	4	4	64	117
ITTER	47	83	3	9	142	39	40	4	2	85	227
GELDENAKEN	56	73	-	13	142	67	52	8	3	130	272
TERHULPEN	201	199	5	14	419	194	166	16	14	390	809
LASNE	354	467	8	16	845	343	418	22	20	803	1.648
MONT-SAINT-GUIBERT	53	51	-	3	107	39	30	4	2	75	182
NIJVEL	326	421	13	32	792	288	285	38	19	630	1.422
ORP-JAUCHE	22	39	3	3	67	23	23	5	2	53	120
OTTIGNIES-LOUVAIN-LA-NVE	1.156	828	6	22	2.012	882	643	32	17	1.574	3.586
PERWIJS	15	38	3	3	59	16	17	1	4	38	97
RAMILLIES	19	32	3	3	57	12	16	2	-	30	87
REBEQ	172	316	16	15	519	145	222	49	3	419	938
RIXENSART	380	450	9	26	865	346	373	42	28	789	1.654
TUBEKE	974	1.100	33	41	2.148	779	882	116	18	1.795	3.943
VILLERS-LA-VILLE	74	115	1	8	198	74	76	12	6	168	366
WALHAIN	21	27	-	1	49	23	17	4	2	46	95
WATERLOO	1.222	1.302	23	36	2.583	1.202	1.128	69	59	2.452	5.035
WAVER	525	602	17	40	1.184	416	477	42	26	961	2.145

WOONPLAATS	MANNEN					VROUWEN					ALGEMEEN TO-TAAL
	ONGE-HUWD	GEHUWD	WEDUW-STAAT	UIT DE ECHT GE-SCHIEDEN	TOTAAL	ONGE-HUWD	GEHUWD	WEDUW-STAAT	UIT DE ECHT GE-SCHIEDEN	TOTAAL	
<b>HENEGOUWEN</b>	<b>41.835</b>	<b>51.683</b>	<b>1.731</b>	<b>2.735</b>	<b>97.984</b>	<b>34.115</b>	<b>42.215</b>	<b>8.064</b>	<b>1.790</b>	<b>86.184</b>	<b>184.168</b>
ARR. AAT	955	1.194	45	73	2.267	720	826	166	55	1.767	4.034
AAT	127	169	9	22	327	95	106	21	14	236	563
BELOEIL	168	210	7	13	398	82	111	23	10	226	624
BERNISSART	496	608	20	20	1.144	401	434	96	18	949	2.093
BRUGELLETTE	36	32	2	-	70	44	46	3	1	94	164
CHIEVRES	47	48	-	5	100	29	49	5	2	85	185
ELZELE	28	32	1	3	64	26	23	4	-	53	117
VLOESBERG	11	19	1	2	33	6	6	3	2	17	50
FRASNES-LEZ-ANVAING	42	76	5	8	131	37	51	11	8	107	238
ARR. CHARLEROI	17.940	22.207	705	1.148	42.000	14.198	17.233	3.388	560	35.379	77.379
AISEAU-PRESLES	655	833	26	34	1.548	511	643	111	13	1.278	2.826
CHAPELLE-LEZ-HERLAIMONT	846	1.169	37	44	2.096	733	984	172	33	1.922	4.018
CHARLEROI	8.944	10.678	363	645	20.630	7.012	8.262	1.693	305	17.272	37.902
CHATELET	1.779	2.391	73	97	4.340	1.423	1.839	434	47	3.743	8.083
COURCELLES	1.066	1.503	47	73	2.689	813	1.126	211	24	2.174	4.863
FARCIENNES	1.059	1.021	27	25	2.132	827	854	124	18	1.823	3.955
FLEURUS	990	1.187	33	53	2.263	842	959	173	27	2.001	4.264
FONTAINE-L'EVEQUE	888	1.173	38	49	2.148	698	919	216	22	1.855	4.003
GERPINNES	140	251	10	12	413	91	122	34	8	255	668
LES BONS VILLERS	128	135	1	7	271	110	97	14	4	225	496
MANAGE	916	1.144	32	60	2.152	710	926	122	36	1.794	3.946
MONTIGNIES-LE-TILLEUL	123	236	7	15	381	81	150	42	7	280	661
PONT-A-CELLES	121	236	8	20	385	110	155	27	5	297	682
SENEFFE	285	250	3	14	552	237	197	15	11	460	1.012
ARR. BERGEN	10.057	10.419	367	509	21.352	8.465	9.858	1.610	403	20.336	41.688
BOUSSU	901	1.155	39	48	2.143	755	939	193	33	1.920	4.063
COLFONTAINE	923	1.073	27	49	2.072	784	888	180	46	1.898	3.970
DOUR	374	465	19	23	881	286	354	81	20	741	1.622
FRAMERIES	599	853	23	40	1.515	505	680	129	26	1.340	2.855
HENSIES	377	406	9	7	799	266	347	63	1	677	1.476
HONNELLES	46	101	5	6	158	51	90	22	5	168	326
JURBEKE	241	134	2	9	386	232	316	10	9	567	953
LENS	59	34	-	3	96	63	77	4	1	145	241
BERGEN	4.588	3.555	129	201	8.473	3.926	3.989	490	184	8.589	17.062
QUAREGNON	1.094	1.309	47	60	2.510	877	1.076	172	33	2.158	4.668
QUEVY	48	129	3	11	191	56	102	22	4	184	375
QUIEVRAIN	223	357	19	13	612	193	296	64	16	569	1.181
SAINT-GHISLAIN	584	848	45	39	1.516	471	704	180	25	1.380	2.896
ARR. MOESKROEN	1.854	2.992	117	220	5.183	1.655	2.415	618	245	4.933	10.116
KOMEN-WAASTEN	562	932	40	63	1.597	444	785	165	72	1.466	3.063
MOESKROEN	1.292	2.060	77	157	3.586	1.211	1.630	453	173	3.467	7.053
ARR. ZINNIK	6.073	7.327	196	291	13.887	4.843	6.229	906	167	12.145	26.032
'S GRAVENBRAKEL	293	365	8	17	683	241	281	41	14	577	1.260
ECAUSSINNES	80	117	3	8	208	71	77	9	5	162	370
EDINGEN	98	118	5	5	226	74	76	13	1	164	390
LA LOUVIERE	4.688	5.886	155	207	10.936	3.731	4.960	752	119	9.562	20.498
LE ROEULX	152	216	6	11	385	125	167	29	7	328	713
LESSEN	88	139	7	18	252	74	83	26	8	191	443
OPZULLIK	44	51	2	4	101	35	48	4	2	89	190
ZINNIK	630	435	10	21	1.096	492	537	32	11	1.072	2.168
ARR. THUIN	3.081	4.770	200	236	8.287	2.448	3.634	862	134	7.078	15.365
ANDERLUES	391	551	21	29	992	260	405	90	9	764	1.756
BEAUMONT	36	53	4	7	100	37	37	7	3	84	184
BINCHE	1.085	1.692	63	88	2.908	846	1.300	311	28	2.485	5.393
CHIMAY	57	98	9	13	177	66	84	21	14	185	362
ERQUELINNES	170	316	32	22	540	155	282	81	25	543	1.083
ESTINNES	67	123	5	9	204	56	75	21	7	159	363
FROIDCHAPELLE	18	16	1	3	38	9	11	4	2	26	64
HAM-SUR-HEURE-NALINNES	61	173	4	5	243	65	81	37	5	188	431
LOBBES	35	65	-	6	106	22	40	8	3	73	179
MERBES-LE-CHATEAU	49	81	4	5	139	35	54	5	2	96	235



WOONPLAATS	MANNEN					VROUWEN					ALGE- MEEN- TO- TAAL
	ONGE- HUWD	GEHUWD	WEDUW- STAAT	UIT DE ECHT GE- SCHEIDEN	TOTAAL	ONGE- HUWD	GEHUWD	WEDUW- STAAT	UIT DE ECHT GE- SCHEIDEN	TOTAAL	
	N.I.S. TABEL 00.03 B BLZ. 5.- VREEMDELINGEN NAAR BURGERLIJKE STAAT EN GESLACHT ALLE ADMINISTRATIEVE EENHEDEN										
IND - GEHUWD, OMVAT EVENEENS WETTELIJK GESCHIEDEN VAN TAFEL EN BED											
MOMIGNIES	45	138	7	13	203	51	104	39	8	202	405
MORLANWELZ	941	1.211	36	41	2.229	756	1.003	209	17	1.985	4.214
SIVRY-RANCE	32	66	3	7	108	15	31	9	3	58	166
THUIN	94	187	11	8	300	75	127	20	8	230	530
ARR. DOORNIK	1.875	2.774	101	258	5.008	1.786	2.020	514	226	4.546	9.554
ANTOING	52	106	3	12	173	66	58	22	10	156	329
BRUNHAUT	108	190	8	10	316	121	157	39	12	329	645
CELLES	27	56	4	3	90	37	27	17	3	84	174
ESTAIMPUIS	291	526	20	37	874	287	450	109	43	889	1.763
LEUZE-EN-HAINAUT	104	119	3	9	235	78	69	24	9	180	415
MONT-DE-L'ENCLUS	15	31	3	3	52	14	17	6	1	38	90
PECO	34	70	2	5	111	29	62	9	3	103	214
PERUWELZ	471	554	16	45	1.086	378	382	90	46	896	1.982
RUMES	28	88	2	4	122	36	70	16	4	126	248
DOORNIK	745	1.034	40	130	1.949	740	728	182	95	1.745	3.694
PROV. LUIK	30.178	36.303	1.227	2.309	70.017	23.081	28.275	5.180	1.391	57.927	127.944
ARR. HOEI	926	1.453	71	129	2.579	704	910	173	58	1.845	4.424
AMAY	121	239	15	29	404	105	160	29	12	306	710
ANTHISNES	26	46	2	3	77	16	30	4	5	55	132
BURDINNE	11	24	-	-	35	5	13	4	2	24	59
CLAVIER	17	38	3	4	62	15	26	1	-	42	104
ENGIS	111	192	9	17	329	88	147	37	8	280	609
FERRIERES	15	19	-	2	36	11	17	1	1	30	66
HAMOIR	17	26	2	1	46	15	10	5	2	32	78
HERON	20	27	1	2	50	13	14	3	2	32	82
HOEI	304	308	18	32	662	223	195	33	12	463	1.125
MARCHIN	91	115	5	5	216	60	72	11	-	143	359
MODAVE	24	65	6	3	98	24	35	10	3	72	170
NANDRIN	22	59	1	8	90	16	24	4	3	47	137
OUFFET	12	32	2	2	48	9	14	8	1	32	80
TINLOT	10	15	-	3	28	5	10	5	-	20	48
VERLAINE	15	37	-	4	56	10	17	3	-	30	86
VILLERS-LE-BOUILLET	34	61	3	4	102	23	32	2	4	61	163
WANZE	76	150	4	10	240	66	94	13	3	176	416
ARR. LUIK	23.148	27.798	924	1.644	53.514	17.774	22.033	4.371	941	45.119	98.633
ANS	1.007	1.260	38	56	2.361	769	1.016	192	37	2.014	4.375
AWANS	75	172	2	6	255	66	100	15	4	185	440
AYWAILLE	46	70	7	14	137	27	33	8	5	73	210
BITSINGEN	75	125	7	11	218	59	75	15	6	155	373
BEYNE-HEUSAY	390	551	22	21	984	269	427	102	14	812	1.796
BLEGNY	171	269	5	7	452	113	158	30	5	306	758
CHAUDFONTAINE	190	309	9	28	536	142	221	52	18	433	969
COMBLAIN-AU-PONT	81	105	3	6	195	54	72	19	-	145	340
DALHEM	41	90	5	5	141	28	44	7	2	81	222
ESNEUX	94	162	10	17	283	69	92	32	7	200	483
FLEMALLE	614	1.141	48	73	1.876	449	791	245	37	1.522	3.398
FLERON	556	764	27	31	1.378	486	586	157	21	1.250	2.628
GRACE-HOLLOGNE	1.125	1.632	48	59	2.864	961	1.304	223	34	2.522	5.386
HERSTAL	1.926	2.566	95	124	4.711	1.520	2.222	375	80	4.197	8.908
JUPRELLE	121	174	2	8	305	99	98	15	5	217	522
LUIK	10.143	9.608	305	775	20.831	7.599	7.818	1.349	440	17.206	38.037
NEUPRE	80	158	4	15	257	63	94	12	4	173	430
OUPEVE	462	685	22	51	1.220	339	472	114	29	954	2.174
SAINT-NICOLAS	1.988	2.550	65	70	4.673	1.584	2.230	389	49	4.252	8.925
SERAING	2.728	3.799	155	194	6.876	2.059	2.993	792	99	5.943	12.819
SOUMAGNE	261	444	13	19	737	202	288	72	13	575	1.312
SPRIMONT	89	170	2	14	275	92	95	15	6	208	483
TROOZ	161	266	13	11	451	114	201	60	3	378	829
WEZET	724	728	17	29	1.498	611	603	81	23	1.318	2.816
ARR. VERVIERS	5.744	6.475	215	499	12.933	4.364	4.953	574	367	10.258	23.191
AMEL	16	28	-	5	49	12	23	4	1	40	89
AUBEL	15	34	4	3	56	9	17	3	2	31	87
BAELEN	54	63	3	9	129	44	50	7	4	105	234
BULLINGEN	40	49	1	2	92	25	31	4	4	64	156

WOONPLAATS	MANNEN					VROUWEN					ALGEMEEN TO-TAAL
	ONGE-HUWD	GEHUWD	WEDUW-STAAAT	UIT DE ECHT GE-SCHIEDEN	TOTAAL	ONGE-HUWD	GEHUWD	WEDUW-STAAAT	UIT DE ECHT GE-SCHIEDEN	TOTAAL	
BURG-REULAND	42	91	3	3	139	28	43	1	2	74	213
BUTGENBACH	32	54	1	1	88	18	25	5	1	49	137
DISON	382	401	8	21	812	331	337	27	9	704	1.516
EUPEN	411	503	16	43	973	307	277	59	38	681	1.654
HERVE	201	309	13	12	535	144	204	33	5	386	921
JALHAY	20	36	2	2	60	27	24	3	5	59	119
KELMIS	656	716	29	76	1.477	418	588	63	71	1.140	2.617
LIERNEUX	25	14	1	2	42	16	15	3	2	36	78
LIMBURG	39	77	2	4	122	33	67	11	2	113	235
LONTZEN	182	211	6	22	421	164	168	16	15	363	784
MALMEDY	109	153	7	10	279	93	111	16	7	227	506
OLNE	26	49	2	6	83	15	33	5	1	54	137
PEPINSTER	42	89	2	9	142	40	58	10	4	112	254
PLOMBIERES	360	373	20	36	789	237	261	33	28	559	1.348
RAEREN	930	1.001	24	95	2.050	642	887	86	97	1.712	3.762
SANKT-VITH	57	88	4	9	158	32	54	3	1	90	248
SPA	93	120	8	18	239	88	88	14	5	195	434
STAVELOT	43	45	3	3	94	38	36	5	3	82	176
STOUMONT	28	16	-	1	45	10	14	2	1	27	72
THEUX	42	68	3	7	120	51	44	6	3	104	224
THIMISTER-CLERMONT	20	46	3	2	71	11	17	-	2	30	101
TROIS-PONTS	11	13	-	2	26	22	9	1	-	32	58
VERVIERS	1.732	1.624	46	85	3.487	1.398	1.353	134	43	2.928	6.415
WEISMES	31	46	1	3	81	19	35	4	4	62	143
WELKENRAEDT	105	158	3	8	274	92	84	16	7	199	473
ARR. BORGWORM	360	577	17	37	991	239	379	62	25	705	1.696
BERLOZ	3	9	-	1	13	5	6	1	3	15	28
BRAIVES	19	33	-	1	53	9	23	2	1	35	88
CRISNEE	10	17	1	2	30	9	6	-	1	16	46
DONCEEL	23	37	-	1	61	12	21	4	1	38	99
FAIMES	10	16	1	-	27	11	16	2	1	30	57
FEXHE-LE-HAUT-CLOCHER	19	33	-	1	53	16	22	3	1	42	95
GEER	11	11	-	2	24	1	5	1	1	8	32
HANNUIT	55	76	3	2	136	49	46	6	5	106	242
LIJSEM	12	15	1	1	29	10	10	1	-	21	50
OERLE	12	24	1	3	40	9	11	3	1	24	64
REMICOURT	19	36	-	2	57	3	14	3	1	21	78
SAINT-GEORGES-SUR-MEUSE	90	183	7	10	290	58	127	17	4	206	496
BORGWORM	72	78	2	10	162	44	66	18	3	131	293
WASSEIGES	5	9	1	1	16	3	6	1	2	12	28
LIMBURG	17.238	19.037	499	747	37.521	14.252	15.484	1.691	480	31.907	69.428
ARR. HASSELT	9.491	9.504	205	278	19.478	8.008	8.105	887	175	17.175	36.653
AS	65	111	5	11	192	42	72	24	6	144	336
BERINGEN	1.542	1.358	17	26	2.943	1.316	1.208	79	15	2.618	5.561
DIEPENBEEK	57	111	5	4	177	51	54	5	4	114	291
GENK	4.739	4.672	114	102	9.627	3.898	4.192	556	68	8.714	18.341
GINGELOM	17	12	-	-	29	13	11	1	1	26	55
HALEN	30	37	1	2	70	39	23	2	-	64	134
HAM	102	94	1	3	200	79	74	9	3	165	365
HASSELT	628	663	23	48	1.362	566	460	42	27	1.095	2.457
HERK-DE-STAD	31	40	-	1	72	16	18	-	-	34	106
HEUSDEN-ZOLDER	1.488	1.398	21	19	2.926	1.219	1.259	91	22	2.591	5.517
LEOPOLDSBURG	219	226	2	9	456	223	212	12	5	452	908
LUMMEN	59	77	1	3	140	75	51	2	3	131	271
NIEUWERKERKEN	12	13	-	-	25	7	10	1	-	18	43
OPGLABBEEK	76	130	1	3	210	58	77	11	3	149	359
SINT-TRUIDEN	140	161	2	17	320	112	77	18	9	216	536
TESSENDERLO	75	102	3	4	184	104	69	4	1	178	362
ZONHOVEN	134	180	6	9	329	122	131	19	7	279	608
ZUTENDAAL	77	119	3	17	216	68	107	11	1	187	403
ARR. MAASEIK	3.795	4.972	175	254	9.196	2.936	3.742	390	162	7.230	16.426
BOCHOLT	87	139	3	15	244	57	82	4	5	148	392
BREE	83	121	4	11	219	68	87	3	4	162	381
DILSEN-STOKKEM	330	430	20	24	804	277	309	35	12	633	1.437
HAMONT-ACHEL	406	763	32	42	1.243	266	567	69	31	933	2.176

WOONPLAATS	MANNEN					VROUWEN					ALGEMEEN TO-TAAL
	ONGE-HUWD	GEHUWD	WEDUW-STAAT	UIT DE ECHT GE-SCHIEDEN	TOTAAL	ONGE-HUWD	GEHUWD	WEDUW-STAAT	UIT DE ECHT GE-SCHIEDEN	TOTAAL	
HECHTEL-EKSEL	88	135	7	11	241	78	105	12	6	201	442
HOUTHALEN-HELCHTEREN	1.533	1.575	37	33	3.178	1.229	1.281	144	28	2.682	5.860
KINROOI	131	240	12	11	394	87	166	14	5	272	666
LOMMEL	410	573	22	34	1.039	315	413	30	26	784	1.823
MAASEIK	343	416	16	39	814	246	279	40	22	587	1.401
MEEUWEN-GRUITRODE	36	48	4	5	93	36	42	5	4	87	180
NEERPELT	209	324	12	21	566	173	259	24	15	471	1.037
OVERPELT	85	125	3	5	218	50	82	6	1	139	357
PEER	54	83	3	3	143	54	70	4	3	131	274
ARR. TONGEREN	3.952	4.561	119	215	8.847	3.308	3.637	414	143	7.502	16.349
ALKEN	28	37	-	1	66	19	22	-	-	41	107
BILZEN	290	312	6	22	630	227	245	9	14	495	1.125
BORGLOON	26	42	-	2	70	18	20	1	-	39	109
HEERS	7	18	-	-	25	7	2	1	-	10	35
HERSTAPPE	-	1	-	-	1	-	1	-	-	1	2
HOESELT	45	54	-	4	103	40	41	1	-	82	185
KORTESSEM	26	36	2	3	67	20	20	2	1	43	110
LANAKEN	765	857	42	73	1.737	659	695	84	44	1.482	3.219
MAASMECHELEN	2.152	2.411	48	56	4.667	1.790	2.070	256	48	4.164	8.831
RIEMST	337	327	8	21	693	321	245	31	18	615	1.308
TONGEREN	142	235	5	17	399	100	122	10	11	243	642
VOEREN	120	212	8	14	354	102	143	19	7	271	625
WELLEN	14	19	-	2	35	5	11	-	-	16	51
LUXEMBURG	1.903	3.140	121	225	5.389	1.613	2.033	353	168	4.167	9.556
ARR. AARLEN	759	1.403	52	98	2.312	595	806	145	78	1.624	3.936
AARLEN	370	425	17	42	854	234	270	44	33	581	1.435
ATTERT	20	47	5	1	73	19	13	8	1	41	114
AUBANGE	262	655	25	41	983	250	387	65	32	734	1.717
MARTELANGE	18	34	2	1	55	15	19	14	3	51	106
MESSANCY	89	242	3	13	347	77	117	14	9	217	564
ARR. BASTENAKEN	242	282	7	19	550	206	193	23	12	434	984
BASTENAKEN	107	111	3	7	228	101	71	9	2	183	411
BERTOEGNE	4	6	-	-	10	3	1	1	-	5	15
FAUVILLERS	8	10	1	2	21	10	4	1	2	17	38
GOUVV	36	34	-	3	73	21	38	1	1	61	134
HOUFFALIZE	19	39	-	4	62	20	17	4	3	44	106
SAINTE-ODE	18	13	-	1	32	10	18	1	-	29	61
VAUX-SUR-SURE	5	15	2	1	23	9	10	1	-	20	43
VIELSALM	45	54	1	1	101	32	34	5	4	75	176
ARR. MARCHE-EN-FAMENNE	292	362	13	36	703	247	278	42	26	593	1.296
DURBUY	50	57	1	6	114	34	39	8	11	92	206
EREZEE	9	12	1	-	22	9	8	1	-	18	40
HOTTON	18	22	2	4	46	18	24	5	2	49	95
LA ROCHE-EN-ARDENNE	11	25	3	5	44	10	11	3	4	28	72
MANHAY	13	15	-	1	29	8	15	2	1	26	55
MARCHE-EN-FAMENNE	154	173	5	13	345	137	135	18	4	294	639
NASSOGNE	23	29	1	5	58	18	28	4	1	51	109
RENDEUX	5	16	-	1	22	7	14	1	1	23	45
TENNEVILLE	9	13	-	1	23	6	4	-	2	12	35
ARR. NEUFCHATEAU	245	348	16	27	636	247	276	53	22	598	1.234
BERTRIX	54	62	2	3	121	56	45	9	1	111	232
BOUILLON	46	80	3	6	135	44	56	14	5	119	254
DAVERDISSE	5	3	-	1	9	4	5	1	2	12	21
HERBEUMONT	3	9	2	3	17	5	4	1	1	11	28
LEGLISE	19	11	-	1	31	11	15	3	4	33	64
LIBIN	16	28	1	2	47	12	17	1	-	30	77
LIBRAMONT-CHEVIGNY	46	43	2	1	92	31	33	5	2	71	163
NEUFCHATEAU	24	46	-	4	74	28	36	7	2	73	147

WOONPLAATS	MANNEN					VROUWEN					ALGE- MEEN TO- TAAL
	ONGE- HUWD	GEHUWD	WEDUW- STAAT	UIT DE ECHT GE- SCHEIDEN	TOTAAL	ONGE- HUWD	GEHUWD	WEDUW- STAAT	UIT DE ECHT GE- SCHEIDEN	TOTAAL	
PALISEUL	12	20	2	-	34	18	21	6	2	47	81
SAINT-HUBERT	9	26	1	3	39	19	23	2	1	45	84
TELLIN	2	5	2	3	12	6	5	2	1	14	26
WELLIN	9	15	1	-	25	13	16	2	1	32	57
ARR. VIRTON	365	745	33	45	1.188	318	480	90	30	918	2.106
CHINY	21	42	2	-	65	22	29	5	1	57	122
ETALLE	10	32	2	3	47	14	13	4	1	32	79
FLOREVILLE	50	88	6	4	148	36	61	17	6	120	268
HABAY	33	45	1	3	82	20	33	6	4	63	145
MEIX-DEVANT-VIRTON	20	32	4	1	57	13	21	5	3	42	99
MUSSON	50	127	3	11	191	43	85	9	4	141	332
ROUVROY	26	52	1	2	81	28	39	6	1	74	155
SAINT-LEGER	7	51	1	2	61	14	25	5	-	44	105
TINTIGNY	18	30	5	-	53	7	21	5	-	33	86
VIRTON	130	246	8	19	403	121	153	28	10	312	715
PROV. NAMEN	4.804	6.025	247	413	11.489	3.744	4.236	820	243	9.043	20.532
ARR. DINANT	581	852	43	76	1.552	466	575	136	42	1.219	2.771
ANHEE	38	61	4	5	108	31	35	18	2	86	194
BEAURAING	58	119	4	6	187	31	67	14	3	115	302
BIEVRE	13	23	-	3	39	11	18	2	-	31	70
CINEY	69	75	5	5	154	61	55	13	3	132	286
DINANT	68	102	8	13	191	90	89	15	8	202	393
GEDINNE	13	41	2	3	59	14	23	6	1	44	103
HAMOIS	30	29	2	3	64	18	19	2	2	41	105
HASTIERE	60	95	4	12	171	34	63	25	4	126	297
HAVELANGE	17	26	1	1	45	12	14	1	-	27	72
HOUYET	19	28	3	2	52	18	19	4	3	44	96
ONHAYE	16	18	-	1	35	9	11	1	-	21	56
ROCHEFORT	66	83	3	6	158	49	60	9	7	125	283
SOMME-LEUZE	14	25	-	4	43	13	15	3	-	31	74
VRESSE-SUR-SEMOIS	26	39	2	7	74	24	30	4	5	63	137
YVOIR	74	88	5	5	172	51	57	19	4	131	303
ARR. NAMEN	3.712	4.438	162	287	8.599	2.906	3.181	558	157	6.802	15.401
ANDENNE	346	467	25	32	870	274	329	85	10	698	1.568
ASSESE	10	29	1	4	44	14	13	4	-	31	75
EGHEZEE	29	85	4	3	121	28	56	11	1	96	217
FERNELMONT	12	27	1	2	42	13	15	6	2	36	78
FLOREFFE	19	83	1	8	111	27	47	13	-	87	198
FOSSES-LA-VILLE	29	81	6	8	124	26	43	15	2	86	210
GEMBLOUX	299	258	7	8	572	164	178	23	8	373	945
GESVES	16	30	1	5	52	22	15	2	2	41	93
JEMEPPE-SUR-SAMBRE	175	273	12	26	486	116	166	31	5	318	804
LA BRUYERE	12	42	1	2	57	6	21	4	-	31	88
METTET	56	105	5	7	173	40	56	21	1	118	291
NAMEN	1.756	1.549	43	106	3.454	1.479	1.212	146	86	2.923	6.377
OHEY	11	25	3	3	42	11	13	2	2	28	70
PROFONDEVILLE	51	87	4	8	150	49	65	9	6	129	279
SAMBREVILLE	824	1.170	45	58	2.097	595	864	180	30	1.669	3.766
SOMBREFFE	67	127	3	7	204	42	88	6	2	138	342
ARR. PHILIPPEVILLE	511	735	42	50	1.338	372	480	126	44	1.022	2.360
CERFONTAINE	16	30	1	1	48	6	19	2	1	28	76
COUVIN	172	187	11	17	387	112	125	29	13	279	666
DOISCHE	21	29	2	2	54	22	24	5	2	53	107
FLORENNES	46	81	7	3	137	42	47	15	6	110	247
PHILIPPEVILLE	80	83	1	4	168	42	72	28	1	143	311
VIROINVAL	47	87	8	4	146	42	57	12	9	120	266
WALCOURT	129	238	12	19	398	106	136	35	12	289	687

WOONPLAATS	MANNEN					VROUWEN					ALGEMEEN TO-TAAL
	ONGE-HUWD	GEHUWD	WEDUW-STAAT	UIT DE ECHT GE-SCHIEDEN	TOTAAL	ONGE-HUWD	GEHUWD	WEDUW-STAAT	UIT DE ECHT GE-SCHIEDEN	TOTAAL	
PROV. OOST-VLAANDEREN	9.848	10.143	241	619	20.851	8.283	7.063	573	279	16.198	37.049
ARR. AALST	561	784	25	58	1.428	459	458	58	19	994	2.422
AALST	342	417	13	23	795	251	258	26	6	541	1.336
DENDERLEEUEW	18	27	2	4	51	16	18	2	2	38	89
ERPE-MERE	13	31	-	3	47	16	9	1	2	28	75
GERAARDSBERGEN	54	70	1	5	130	41	40	9	4	94	224
HAALERT	9	26	2	1	38	10	13	3	1	27	65
HERZELE	9	14	-	3	26	5	6	4	-	15	41
LEDE	13	29	1	4	47	24	12	4	-	40	87
NINOVE	90	133	6	11	240	80	85	8	3	176	416
SINT-LIEVENS-HOUTEM	4	8	-	1	13	1	3	1	-	5	18
ZOTTEGEM	9	29	-	3	41	15	14	-	1	30	71
ARR. DENDERMONDE	882	890	10	54	1.836	731	641	34	19	1.425	3.261
BERLARE	11	36	1	3	51	9	14	-	1	24	75
BUGGENHOUT	31	37	-	2	70	23	28	3	2	56	126
DENDERMONDE	153	179	4	15	351	122	111	10	1	244	595
HAMME	152	130	2	11	295	126	107	2	3	238	533
LAARNE	26	26	-	-	52	26	17	4	2	49	101
LEBBEKE	65	56	1	1	123	46	32	1	2	81	204
WAASMUNSTER	47	57	1	4	109	48	36	1	2	87	196
WETTEREN	104	106	1	8	219	93	68	4	4	169	388
WICHELEN	17	14	-	3	34	16	12	1	-	29	63
ZELE	276	249	-	7	532	222	216	8	2	448	980
ARR. EEKLO	304	623	29	57	1.013	199	266	50	21	536	1.549
ASSENEDE	37	105	3	9	154	26	45	6	-	77	231
EEKLO	55	86	6	5	152	28	29	8	2	67	219
KAPRIJKE	13	16	-	1	30	7	10	2	-	19	49
MALDEGEM	43	105	3	9	160	34	40	10	6	90	250
SINT-LAUREINS	24	68	6	5	103	16	30	8	-	54	157
ZELZATE	132	243	11	28	414	88	112	16	13	229	643
ARR. GENT	5.320	4.967	99	321	10.707	4.446	3.709	297	165	8.617	19.324
AALTER	14	33	-	2	49	5	15	2	-	22	71
DEINZE	68	84	1	9	162	80	60	9	3	152	314
DE PINTE	16	35	-	3	54	16	24	2	1	43	97
DESTELBERGEN	29	78	1	5	113	22	30	8	2	62	175
EVERGEM	55	121	6	10	192	28	65	13	7	113	305
GAVERE	16	21	-	-	37	11	17	2	3	33	70
GENT	4.836	4.047	75	245	9.203	4.048	3.206	234	131	7.619	16.822
KNESSELARE	6	18	1	1	26	10	8	1	-	19	45
LOCHRISTI	23	58	-	8	89	27	31	2	1	61	150
LOVENDEGEM	22	38	-	1	61	25	20	3	-	48	109
MELLE	20	21	1	3	45	15	14	2	-	31	76
MERELBEKE	30	61	1	-	92	24	21	2	4	51	143
MOERBEKE	16	75	1	4	96	16	31	2	1	50	146
NAZARETH	11	28	-	5	44	6	16	3	1	26	70
NEVELE	8	11	-	-	19	5	7	-	2	14	33
OOSTERZELE	8	10	-	1	19	7	7	1	1	16	35
SINT-MARTENS-LATEM	50	65	3	9	127	34	52	2	5	93	220
WAARSCHOOT	11	17	1	-	29	4	5	2	-	11	40
WACHTEBEKE	28	92	6	7	133	23	34	5	-	62	195
ZOMERGEM	6	14	2	4	26	4	8	-	1	13	39
ZULTE	47	40	-	4	91	36	38	2	2	78	169
ARR. OUDENAARDE	435	520	13	23	991	455	359	36	10	860	1.851
BRAKEL	9	25	-	2	36	11	10	1	-	22	58
HOREBEKE	1	4	-	-	5	2	-	2	-	4	9
KLUISBERGEN	8	16	1	3	28	4	11	-	1	16	44
KRUISSHOUTEM	11	20	-	1	32	8	10	-	-	18	50
LIERDE	2	3	-	-	5	1	2	-	-	3	8
MAARKEDAL	5	17	-	2	24	8	10	1	1	20	44
OUDENAARDE	59	92	3	3	157	58	56	7	3	124	281

WOONPLAATS	MANNEN					VROUWEN					ALGEMEEN TO-TAAL
	ONGEHUWD	GEHUWD	WEDUWSTAAT	UIT DE ECHT GESCHIEDEN	TOTAAL	ONGEHUWD	GEHUWD	WEDUWSTAAT	UIT DE ECHT GESCHIEDEN	TOTAAL	
RONSE	330	317	8	11	666	354	251	25	5	635	1.301
WORTEGEM-PETEGEM	-	5	1	-	6	-	3	-	-	3	9
ZINGEM	5	13	-	1	19	4	4	-	-	8	27
ZWALM	5	8	-	-	13	5	2	-	-	7	20
ARR. SINT-NIKLAAS	2.346	2.359	65	106	4.876	1.993	1.630	98	45	3.766	8.642
BEVEREN	109	278	19	16	422	78	109	11	11	209	631
KRUIBEKE	78	92	2	3	175	53	56	5	2	116	291
LOKEREN	720	530	5	15	1.270	638	439	11	9	1.097	2.367
SINT-GILLIS-WAAS	105	221	11	3	340	87	105	8	4	204	544
SINT-NIKLAAS	836	710	6	37	1.589	757	551	37	12	1.357	2.946
STEKENE	100	237	14	15	366	53	112	16	4	185	551
TEMSE	398	291	8	17	714	327	258	10	3	598	1.312
PROV. WEST-VLAANDEREN	3.323	5.206	187	505	9.221	2.557	3.091	667	280	6.595	15.816
ARR. BRUGGE	853	1.213	56	151	2.273	641	704	143	70	1.558	3.831
BEERNEM	15	23	-	2	40	8	13	-	-	21	61
BLANKENBERGE	60	116	7	14	197	33	53	13	7	106	303
BRUGGE	537	532	20	82	1.171	391	308	61	28	788	1.959
DAMME	15	41	1	4	61	11	18	1	-	30	91
JABBEKE	17	30	1	1	49	17	21	2	1	41	90
KNOKKE-HEIST	154	348	24	39	565	133	228	60	30	451	1.016
OOSTKAMP	24	43	1	2	70	14	17	2	2	35	105
TORHOUT	15	27	-	6	48	7	15	-	-	22	70
ZEDELGEM	13	42	2	1	58	22	28	4	1	55	113
ZUIENKERKE	3	11	-	-	14	5	3	-	1	9	23
ARR. DIKSMUIDE	55	79	1	8	143	46	43	8	-	97	240
DIKSMUIDE	19	31	-	2	52	23	20	4	-	47	99
HOUTHULST	12	21	-	1	34	8	7	1	-	16	50
KOEKELARE	7	12	1	3	23	6	5	2	-	13	36
KORTEMARK	6	9	-	1	16	8	9	-	-	17	33
LO-RENINGE	11	6	-	1	18	1	2	1	-	4	22
ARR. IEPER	261	729	19	43	1.052	228	387	98	32	745	1.797
HEUVELLAND	62	114	3	6	185	49	76	18	8	151	336
IEPER	94	223	5	18	340	62	103	24	7	196	536
LANGEMARK-POELKAPELLE	5	13	-	1	19	9	11	1	-	21	40
MESEN	14	15	-	2	31	12	13	2	5	32	63
POPERINGE	29	127	3	5	164	36	70	14	3	123	287
VLETEREN	5	7	-	-	12	3	5	1	-	9	21
WERVIK	45	196	8	9	258	47	99	34	9	189	447
ZONNEBEKE	7	34	-	2	43	10	10	4	-	24	67
ARR. KORTRIJK	1.125	1.614	56	110	2.905	841	982	194	74	2.091	4.996
ANZEGEM	15	30	1	1	47	11	14	1	-	26	73
AVELGEM	16	36	-	2	54	12	21	4	-	37	91
DEERLIJK	14	29	-	2	45	7	13	2	2	24	69
HARELBEKE	58	89	4	6	157	33	38	3	2	76	233
KORTRIJK	481	521	12	37	1.051	355	329	45	23	752	1.803
KUURNE	24	46	-	5	75	29	34	-	4	67	142
LENDELEDE	7	10	-	-	17	5	5	2	-	12	29
MENEN	218	487	27	44	776	189	322	114	25	650	1.426
SPIERE-HELKIJN	16	26	2	-	44	19	11	2	2	34	78
WAREGEM	185	156	1	5	347	112	106	4	4	226	573
WEVELGEM	53	112	7	5	177	46	49	13	11	119	296
ZWEVEGEM	38	72	2	3	115	23	40	4	1	68	189
ARR. OOSTENDE	493	664	31	104	1.292	344	468	114	58	984	2.276
BREDENE	37	56	3	4	100	15	35	5	3	58	158
DE HAAN	45	59	4	8	116	33	40	9	8	90	206
GISTEL	6	19	-	2	27	6	14	-	-	20	47
ICHTEGEM	11	18	1	1	31	14	18	1	2	35	66
MIDDELKERKE	57	76	3	7	143	33	56	11	1	101	244
OOSTENDE	335	429	20	79	863	238	299	87	44	668	1.531
OUDENBURG	2	7	-	3	12	5	6	1	-	12	24

WOONPLAATS	MANNEN					VROUWEN					ALGEMEEN TO-TAAL
	ONGE-HUWD	GEHUWD	WEDUW-STAAAT	UIT DE ECHT-GE-SCHIEDEN	TOTAAL	ONGE-HUWD	GEHUWD	WEDUW-STAAAT	UIT DE ECHT-GE-SCHIEDEN	TOTAAL	
	<b>N.I.S.</b> VOLKS- EN WONINGTELLING VAN 1991										
TABEL 00.03 B											
BLZ. 11.-											
<b>VREEMDELINGEN NAAR BURGERLIJKE STAAT EN GESLACHT</b>											
INB - GEHUWD, OMVAT EVENEENS WETTELIJK GESCHIEDEN VAN TAFEL EN BED											
ARR. ROESELARE	171	292	13	32	508	120	151	28	15	314	822
HOOGLEDE	5	14	1	-	20	4	11	2	-	17	37
INGELMUNSTER	4	18	-	2	24	12	7	4	2	25	49
IZEGEM	38	53	-	7	98	18	25	4	1	48	146
LEDEGEM	6	9	1	1	17	7	6	2	3	18	35
LICHTERVELDE	3	9	-	-	12	6	5	1	-	12	24
MOORSLEDE	8	17	2	1	28	4	8	2	1	15	43
ROESELARE	104	165	9	20	298	68	87	13	8	176	474
STADEN	3	7	-	1	11	1	2	-	-	3	14
ARR. TIELT	150	183	3	9	345	136	107	12	4	259	604
ARDOOIE	10	14	-	1	25	6	9	-	1	16	41
DENTERGEM	32	26	-	-	58	32	16	-	2	50	108
MEULEBEKE	21	25	1	2	49	15	20	-	1	36	85
OOSTROZEBEKE	8	12	1	2	23	10	9	-	-	19	42
PITTEM	6	6	-	-	12	5	3	2	-	10	22
RUISELEDE	4	8	-	1	13	2	3	1	-	6	19
TIELT	26	39	1	3	69	16	13	6	-	35	104
WIELSBEKE	33	41	-	-	74	41	24	1	-	66	140
WINGENE	10	12	-	-	22	9	10	2	-	21	43
ARR. VEURNE	215	432	8	48	703	201	249	70	27	547	1.250
ALVERINGEM	13	23	-	2	38	9	10	5	1	25	63
DE PANNE	74	168	2	18	262	92	87	21	16	216	478
KOKSIJDE	93	141	4	20	258	67	99	30	9	205	463
NIEUWPOORT	23	54	-	5	82	16	30	7	1	54	136
VEURNE	12	46	2	3	63	17	23	7	-	47	110

N.I.S. VOLKS- EN WONINGTELLING VAN 1991	TABEL OO.04 C M										BLZ. 1.- FOL. 1.-	
	BELGISCHE BEVOLKING NAAR GESLACHT, LEEFTIJDGROEPEN EN LEEFTIJDKLASSEN - MANNELIJKE BEVOLKING -											ARRONDISSEMENTEN
WOONPLAATS	LEEFTIJDGROEP											
	0-4 JAAR	5-9 JAAR	10-14 JAAR	15-19 JAAR	20-24 JAAR	25-29 JAAR	30-34 JAAR	35-39 JAAR	40-44 JAAR	45-49 JAAR	50-54 JAAR	55-59 JAAR
HET RIJK	276.524	270.149	277.533	294.343	329.126	360.010	352.614	332.282	325.499	256.524	247.909	257.167
BRUSSELS HOOFDSTEDELIJK GEW.	18.923	16.045	15.243	16.440	21.425	26.071	23.838	21.816	21.575	18.061	17.193	18.675
VLAAMS GEWEST	162.233	164.400	171.908	177.635	205.399	227.979	222.359	206.808	196.286	164.822	159.024	162.073
WAALS GEWEST	95.368	89.704	90.382	100.268	102.302	105.960	106.417	103.658	107.638	73.641	71.692	76.419
WAARVAN DUITSTALIGE GEMEENS.	1.927	1.834	1.704	1.862	2.384	2.555	2.327	1.971	1.804	1.528	1.770	1.808
PROV. ANTWERPEN	44.395	44.682	45.176	45.938	55.537	62.706	61.257	57.029	53.463	45.177	43.659	44.120
ARR. ANTWERPEN	24.865	24.417	24.034	24.578	30.176	34.146	33.518	31.237	29.464	25.430	24.511	25.141
ARR. MECHELEN	8.131	8.007	8.031	8.522	10.353	11.801	11.511	10.767	10.359	8.523	8.463	8.536
ARR. TURNHOUT	11.399	12.258	13.111	12.838	15.008	16.759	16.228	15.025	13.640	11.224	10.685	10.443
BRABANT	55.786	52.809	53.513	55.966	63.477	72.715	72.473	68.237	66.899	55.291	51.409	54.069
ARR. BRUSSEL-HOOFDSTAD	18.923	16.045	15.243	16.440	21.425	26.071	23.838	21.816	21.575	18.061	17.193	18.675
ARR. HALLE-VILVOORDE	14.890	15.069	15.722	15.881	17.545	19.323	20.180	18.995	18.344	15.404	14.774	15.446
ARR. LEUVEN	12.043	11.849	12.461	12.894	14.661	17.390	17.644	16.495	15.338	12.949	11.670	12.272
ARR. NIJVEL	9.930	9.846	10.087	10.751	9.846	9.931	10.811	10.931	11.642	8.877	7.772	7.676
HENEGOUWEN	35.354	32.598	33.311	38.191	38.708	39.087	39.680	38.588	41.321	27.751	26.139	28.639
ARR. AAT	2.184	2.121	2.252	2.540	2.539	2.682	2.732	2.692	2.724	1.825	1.802	1.999
ARR. CHARLEROI	11.474	10.079	10.182	11.725	12.102	12.413	12.392	12.141	13.125	8.858	8.316	9.078
ARR. BERGEN	6.658	6.169	6.459	7.430	7.477	7.328	7.573	7.405	8.217	5.210	4.827	5.259
ARR. MOESKROEN	1.936	1.935	2.017	2.321	2.337	2.122	2.076	1.997	2.064	1.675	1.541	1.672
ARR. ZINNIK	4.625	4.240	4.287	4.841	4.899	5.136	5.139	5.057	5.478	3.690	3.465	3.738
ARR. THUIN	4.325	4.119	3.996	4.629	4.442	4.596	4.898	4.658	4.911	3.228	3.063	3.399
ARR. DOORNIK	4.152	3.935	4.118	4.705	4.912	4.810	4.870	4.638	4.802	3.265	3.125	3.494
PROV. LUIK	28.074	26.191	25.995	28.782	30.901	32.510	31.748	31.107	31.911	22.338	22.499	24.067
ARR. HOEI	3.176	2.951	2.790	3.065	3.010	3.423	3.471	3.508	3.419	2.209	2.249	2.380
ARR. LUIK	14.916	13.767	14.046	15.601	17.012	17.692	17.097	17.069	17.977	12.619	12.710	13.763
ARR. VERVIERS	8.030	7.613	7.229	8.019	8.880	9.130	8.768	8.212	8.053	5.859	6.034	6.245
ARR. BORGWORM	1.952	1.860	1.930	2.097	1.999	2.265	2.412	2.318	2.462	1.651	1.506	1.679
LIMBURG	21.171	22.181	23.788	23.303	27.177	30.261	29.835	27.786	25.087	20.292	20.058	19.268
ARR. HASSELT	9.828	10.197	11.191	11.144	12.889	14.446	14.305	13.421	12.275	10.056	9.652	9.354
ARR. MAASEIK	6.476	6.856	7.111	6.469	7.696	8.736	8.490	7.675	6.657	5.298	5.486	5.127
ARR. TONGEREN	4.867	5.128	5.486	5.690	6.592	7.079	7.040	6.690	6.155	4.938	4.920	4.787
LUXEMBURG	8.212	7.842	7.544	8.072	8.228	9.009	8.754	8.082	7.660	4.967	5.361	5.824
ARR. AARLEN	1.664	1.548	1.414	1.545	1.573	1.912	1.797	1.603	1.612	1.083	1.161	1.266
ARR. BASTENAKEN	1.441	1.357	1.340	1.361	1.461	1.546	1.460	1.340	1.212	783	850	905
ARR. MARCHE-EN-FAMENNE	1.678	1.569	1.501	1.622	1.658	1.831	1.807	1.673	1.542	1.033	1.073	1.099
ARR. NEUFCHATEAU	1.841	1.808	1.810	1.988	1.918	2.014	1.985	1.909	1.790	1.190	1.282	1.369
ARR. VIRTON	1.588	1.560	1.479	1.556	1.618	1.706	1.705	1.557	1.504	878	995	1.185
PROV. NAMEN	13.798	13.227	13.445	14.472	14.619	15.423	15.424	14.950	15.104	9.708	9.921	10.213
ARR. DINANT	3.150	3.141	3.022	3.245	3.345	3.478	3.445	3.304	3.108	2.050	2.234	2.339
ARR. NAMEN	8.736	8.281	8.592	9.016	9.135	9.771	9.799	9.555	9.838	6.293	6.277	6.291
ARR. PHILIPPEVILLE	1.912	1.805	1.831	2.211	2.139	2.174	2.180	2.091	2.158	1.365	1.410	1.583
PROV. OOST-VLAANDEREN	36.430	37.136	39.888	42.939	48.900	53.359	51.527	48.095	47.048	38.679	37.390	38.709
ARR. AALST	6.604	7.182	7.745	8.455	9.797	10.802	10.560	9.925	9.262	7.615	7.344	7.939
ARR. DENDERMONDE	5.158	5.233	5.775	6.349	6.822	7.382	7.186	6.915	6.770	5.352	5.266	5.335
ARR. EEKLO	2.144	2.203	2.496	2.668	3.092	3.086	2.885	2.724	2.664	2.347	2.241	2.416
ARR. GENT	13.314	13.035	13.689	14.748	17.156	19.510	18.793	16.890	16.693	13.765	13.540	13.703
ARR. OUDENAARDE	3.099	3.183	3.545	3.686	4.023	4.368	4.192	3.988	3.859	3.032	3.055	3.366
ARR. SINT-NIKLAAS	6.111	6.300	6.638	7.033	8.010	8.211	7.911	7.653	7.800	6.568	5.944	5.950
PROV. WEST-VLAANDEREN	33.304	33.483	34.873	36.680	41.579	44.940	41.916	38.408	37.006	32.321	31.473	32.258
ARR. BRUGGE	7.653	7.777	7.997	8.655	9.965	10.573	10.228	9.328	9.166	7.876	7.458	7.653
ARR. DIKSMUIDE	1.558	1.588	1.568	1.563	1.836	2.040	1.784	1.632	1.467	1.335	1.360	1.368
ARR. IEPER	3.278	3.357	3.443	3.606	3.915	4.132	3.788	3.514	3.374	2.870	2.730	2.856
ARR. KORTRIJK	8.444	8.435	9.151	9.343	10.470	11.537	10.487	9.740	9.202	7.931	7.881	7.949
ARR. OOSTENDE	3.854	3.781	3.814	4.193	4.911	5.342	5.125	4.733	4.592	4.058	4.002	4.131
ARR. ROESELARE	4.155	4.287	4.496	4.791	5.322	5.720	5.285	4.714	4.675	4.259	4.182	4.177
ARR. TIELT	2.730	2.751	2.880	2.943	3.256	3.581	3.324	3.110	2.828	2.577	2.499	2.559
ARR. VEURNE	1.632	1.507	1.524	1.586	1.904	2.015	1.895	1.637	1.702	1.415	1.361	1.565



N.I.S. VOLKS- EN WONINGTELLING VAN 1991		TABEL 00.04 C M BLZ. 1.- FOL. 2.- BELGISCHE BEVOLKING NAAR GESLACHT, LEEFTIJDGROEPEN EN LEEFTIJDKLASSEN - MANNELIJKE BEVOLKING -										ARRONDISSEMENTEN
LEEFTIJDGROEP								LEEFTIJDKLASSE			ALGE- MEEN TOTAAL	WOONPLAATS
60-64 JAAR	65-69 JAAR	70-74 JAAR	75-79 JAAR	80-84 JAAR	85-89 JAAR	90-94 JAAR	95 JAAR EN MEER	0-14 JAAR	15-64 JAAR	65 JAAR EN MEER		
247.345	221.604	129.860	110.992	65.830	27.271	7.190	1.146	824.206	3.002.819	563.893	4.390.918	HET RIJK
19.058	19.453	12.422	11.127	6.837	3.061	830	149	50.211	204.152	53.879	308.242	BRUSSELS HOOFDSTEDELIJK GEW.
149.790	130.657	76.117	66.505	39.868	16.468	4.420	724	498.541	1.872.175	334.759	2.705.475	VLAAMS GEWEST
78.497	71.494	41.321	33.360	19.125	7.742	1.940	273	275.454	926.492	175.255	1.377.201	WAALS GEWEST
1.644	1.303	616	576	330	166	36	2	5.465	19.653	3.029	28.147	WAARVAN DUITSTALIGE GEMEENS.
42.085	36.464	22.138	18.978	10.988	4.449	1.098	179	134.253	510.971	94.294	739.518	PROV. ANTWERPEN
24.678	21.839	13.440	11.369	6.630	2.704	632	102	73.316	282.879	56.716	412.911	ARR. ANTWERPEN
8.266	7.241	4.483	3.937	2.332	998	254	47	24.169	97.101	19.292	140.562	ARR. MECHELEN
9.141	7.384	4.215	3.672	2.026	747	212	30	36.768	130.991	18.286	186.045	ARR. TURNHOUT
52.995	49.060	29.550	25.302	15.225	6.402	1.737	302	162.108	613.531	127.578	903.217	BRABANT
19.058	19.453	12.422	11.127	6.837	3.061	830	149	50.211	204.152	53.879	308.242	ARR. BRUSSEL-HOOFDSTAD
14.800	12.556	7.225	5.922	3.536	1.415	353	68	45.681	170.692	31.075	247.448	ARR. HALLE-VILVOORDE
11.617	10.510	6.114	5.159	3.089	1.262	356	62	36.353	142.930	26.552	205.835	ARR. LEUVEN
7.520	6.541	3.789	3.094	1.763	664	198	23	29.863	95.757	16.072	141.692	ARR. NIJVEL
29.923	28.395	16.184	12.963	7.638	3.166	806	117	101.263	348.027	69.269	518.559	HENEGOUWEN
2.121	1.973	1.213	982	543	226	65	11	6.557	23.656	5.013	35.226	ARR. AAT
9.683	8.839	4.967	3.832	2.164	907	200	41	31.735	109.833	20.950	162.518	ARR. CHARLEROI
5.611	5.627	3.203	2.469	1.404	572	150	17	19.286	66.337	13.442	99.065	ARR. BERGEN
1.646	1.581	834	789	567	238	54	8	5.888	19.451	4.071	29.410	ARR. MOESKROEN
3.851	3.642	2.133	1.828	1.082	419	120	9	13.152	45.294	9.233	67.679	ARR. ZINNIK
3.456	3.287	1.801	1.332	772	369	93	19	12.440	41.280	7.673	61.393	ARR. THUIN
3.555	3.446	2.033	1.731	1.106	435	124	12	12.205	42.176	8.887	63.268	ARR. DOORNIK
24.310	21.726	12.683	10.115	5.709	2.355	549	76	80.260	280.173	53.213	413.646	PROV. LUIK
2.428	2.113	1.281	1.026	566	225	46	9	8.917	29.162	5.266	43.345	ARR. HOEI
14.032	12.661	7.330	5.741	3.301	1.358	313	44	42.729	155.572	30.748	229.049	ARR. LUIK
6.071	5.340	3.149	2.604	1.403	612	144	13	22.872	75.271	13.265	111.408	ARR. VERVIERS
1.779	1.612	923	744	439	160	46	10	5.742	20.168	3.934	29.844	ARR. BORGWORM
17.055	13.734	7.387	5.879	3.116	1.271	375	55	67.140	240.122	31.817	339.079	LIMBURG
8.483	7.003	3.777	2.851	1.515	589	180	23	31.216	116.025	15.938	163.179	ARR. HASSELT
4.333	3.106	1.639	1.370	700	279	80	14	20.443	65.967	7.188	93.598	ARR. MAASEIK
4.239	3.625	1.971	1.658	901	403	115	18	15.481	58.130	8.691	82.302	ARR. TONGEREN
6.023	5.196	3.147	2.784	1.550	620	153	24	23.598	71.980	13.474	109.052	LUXEMBURG
1.213	966	546	514	274	117	21	4	4.626	14.765	2.442	21.833	ARR. AARLEN
1.002	833	535	450	248	76	18	4	4.138	11.920	2.164	18.222	ARR. BASTENAKEN
1.239	1.086	674	521	286	111	30	7	4.748	14.577	2.715	22.040	ARR. MARCHE-EN-FAMENNE
1.415	1.264	787	702	401	162	42	6	5.459	16.860	3.364	25.683	ARR. NEUFCHATEAU
1.154	1.047	605	597	341	154	42	3	4.627	13.858	2.789	21.274	ARR. VIRTON
10.721	9.636	5.518	4.404	2.465	937	234	33	40.470	130.555	23.227	194.252	PROV. NAMEN
2.532	2.267	1.387	1.062	594	228	49	9	9.313	29.080	5.596	43.989	ARR. DINANT
6.617	6.005	3.290	2.728	1.520	582	153	20	25.609	82.592	14.298	122.499	ARR. NAMEN
1.572	1.364	841	614	351	127	32	4	5.548	18.883	3.333	27.764	ARR. PHILIPPEVILLE
34.693	30.834	18.288	16.781	10.284	4.335	1.245	176	113.454	441.339	81.943	636.736	PROV. OOST-VLAANDEREN
7.076	6.155	3.541	3.145	1.779	706	194	30	21.531	88.775	15.550	125.856	ARR. AALST
4.628	4.253	2.447	2.165	1.293	498	129	18	16.166	62.005	10.803	88.974	ARR. DENDERMONDE
2.119	1.807	1.164	1.107	741	369	102	18	6.843	26.242	5.308	38.393	ARR. EEKLO
12.413	11.180	6.630	6.160	3.873	1.663	515	67	40.038	157.211	30.088	227.337	ARR. GENT
3.123	2.758	1.643	1.594	1.024	497	143	20	9.827	36.692	7.679	54.198	ARR. OUDENAARDE
5.334	4.681	2.863	2.610	1.574	602	162	23	19.049	70.414	12.515	101.978	ARR. SINT-NIKLAAS
29.540	26.559	14.965	13.786	8.855	3.736	993	184	101.660	366.121	69.078	536.859	PROV. WEST-VLAANDEREN
6.899	6.095	3.600	3.277	2.085	833	238	45	23.427	87.801	16.173	127.401	ARR. BRUGGE
1.274	1.291	646	624	441	203	54	7	4.714	15.659	3.266	23.639	ARR. DIKSMUIDE
2.774	2.599	1.532	1.375	880	337	89	10	10.078	33.559	6.822	50.459	ARR. IEPER
7.198	6.246	3.319	3.221	2.014	877	225	39	26.030	91.738	15.941	133.709	ARR. KORTRIJK
3.981	3.642	2.087	1.769	1.164	475	128	25	11.449	45.068	9.290	65.807	ARR. OOSTENDE
3.565	3.220	1.796	1.617	1.063	445	117	28	12.938	46.690	8.286	67.914	ARR. ROESELARE
2.271	1.947	1.047	1.159	756	358	81	19	8.361	28.948	5.367	42.676	ARR. TIELT
1.578	1.519	938	744	452	208	61	11	4.663	16.658	3.933	25.254	ARR. VEURNE

N.I.S. VOLKS- EN WONINGTELLING VAN 1991	TABEL OO 04 C V											BLZ. 1 - FOL. 1 -	
	BELGISCHE BEVOLKING NAAR GESLACHT, LEEFTIJDGROEPEN EN LEEFTIJDKLASSEN - VROUWELIJKE BEVOLKING -											ARRONDISSEMENTEN	
WOONPLAATS	LEEFTIJDGROEP												
	0-4 JAAR	5-9 JAAR	10-14 JAAR	15-19 JAAR	20-24 JAAR	25-29 JAAR	30-34 JAAR	35-39 JAAR	40-44 JAAR	45-49 JAAR	50-54 JAAR	55-59 JAAR	
HET RIJK	262.462	256.757	264.894	281.127	317.325	352.276	349.963	330.886	323.687	258.593	258.450	275.054	
BRUSSELS HOOFDSTEDELIJK GEW.	17.884	15.257	14.919	16.154	22.284	27.100	25.205	23.528	24.066	20.535	19.873	22.122	
VLAAMS GEWEST	153.993	155.900	163.527	169.307	196.276	219.621	215.520	200.248	190.800	161.420	161.401	168.561	
WAALS GEWEST	90.585	85.600	86.448	95.666	98.765	105.555	109.238	107.110	108.821	76.638	77.176	84.371	
WAARVAN DUITSTALIGE GEMEENS.	1.840	1.754	1.643	1.771	2.305	2.349	2.179	1.885	1.783	1.636	1.811	1.802	
PROV. ANTWERPEN	42.583	42.468	42.707	44.376	53.413	60.999	59.777	55.485	52.338	44.605	44.188	46.186	
ARR. ANTWERPEN	24.037	23.142	22.871	23.751	29.074	33.635	33.033	31.116	29.759	25.901	25.539	27.130	
ARR. MECHELEN	7.319	7.526	7.692	8.356	9.947	11.535	11.150	10.393	9.973	8.270	8.369	8.876	
ARR. TURNHOUT	11.227	11.800	12.144	12.269	14.392	15.829	15.594	13.976	12.606	10.434	10.280	10.180	
BRABANT	52.911	50.061	51.156	53.843	62.772	73.119	74.045	70.320	70.137	57.877	55.136	59.306	
ARR. BRUSSEL-HOOFDSTAD	17.884	15.257	14.919	16.154	22.284	27.100	25.205	23.528	24.066	20.535	19.873	22.122	
ARR. HALLE-VILVOORDE	14.341	14.358	14.768	15.397	16.963	19.021	20.309	19.098	18.668	15.786	15.426	16.422	
ARR. LEUVEN	11.240	11.344	11.935	12.136	14.035	17.023	17.156	15.964	15.000	12.383	11.758	12.536	
ARR. NIJVEL	9.446	9.102	9.534	10.156	9.490	9.975	11.375	11.730	12.403	9.173	8.079	8.226	
HENEGOUWEN	33.297	31.199	32.238	36.447	37.563	39.590	41.328	40.814	42.003	28.668	28.407	32.083	
ARR. AAT	1.998	1.971	2.141	2.397	2.480	2.539	2.724	2.622	2.604	1.896	1.915	2.130	
ARR. CHARLEROI	10.928	9.734	9.855	11.377	12.244	13.006	13.297	13.251	13.733	9.228	9.391	10.430	
ARR. BERGEN	6.120	5.959	6.226	7.170	7.090	7.499	7.955	8.229	8.300	5.533	5.222	6.104	
ARR. MOESKROEN	1.907	1.814	1.964	2.196	2.100	2.019	2.175	2.146	2.233	1.699	1.600	1.810	
ARR. ZINNIK	4.337	3.965	4.138	4.618	4.759	5.314	5.308	5.303	5.505	3.840	3.591	4.199	
ARR. THUIN	4.100	3.960	3.914	4.195	4.276	4.648	4.964	4.721	4.831	3.244	3.371	3.645	
ARR. DOORNIK	3.907	3.796	4.000	4.494	4.614	4.565	4.905	4.542	4.797	3.228	3.317	3.765	
PROV. LUIK	26.751	25.133	24.653	27.729	29.831	32.336	32.925	32.092	32.509	23.898	24.574	26.479	
ARR. HOEI	2.863	2.772	2.745	2.955	2.964	3.266	3.554	3.422	3.327	2.280	2.314	2.558	
ARR. LUIK	14.370	13.149	13.229	15.327	16.663	18.105	18.374	18.239	19.093	13.948	14.253	15.524	
ARR. VERVIERS	7.673	7.412	6.904	7.551	8.279	8.760	8.589	8.034	7.771	6.088	6.369	6.568	
ARR. BORGWORM	1.845	1.800	1.775	1.896	1.925	2.205	2.408	2.397	2.318	1.582	1.638	1.829	
LIMBURG	19.938	21.011	22.573	22.115	25.965	29.436	28.982	27.013	24.211	19.479	19.829	19.307	
ARR. HASSELT	9.256	9.791	10.719	10.474	12.450	13.878	13.969	13.369	12.032	9.558	9.729	9.609	
ARR. MAASEIK	6.134	6.296	6.531	6.157	7.352	8.556	8.167	7.309	6.132	5.149	5.279	5.050	
ARR. TONGEREN	4.548	4.924	5.323	5.484	6.163	7.002	6.846	6.335	6.047	4.772	4.821	4.648	
LUXEMBURG	7.853	7.412	7.341	7.613	7.966	8.474	8.368	7.700	7.132	5.037	5.596	6.163	
ARR. AARLEN	1.536	1.410	1.395	1.367	1.652	1.877	1.795	1.591	1.571	1.177	1.239	1.285	
ARR. BASTENAKEN	1.344	1.257	1.197	1.333	1.387	1.444	1.349	1.188	1.116	775	884	1.012	
ARR. MARCHE-EN-FAMENNE	1.652	1.579	1.445	1.558	1.612	1.704	1.711	1.557	1.428	1.014	1.071	1.253	
ARR. NEUFCHATEAU	1.800	1.729	1.779	1.857	1.863	1.851	1.847	1.807	1.598	1.218	1.270	1.394	
ARR. VIRTON	1.521	1.437	1.525	1.498	1.452	1.598	1.666	1.557	1.419	853	1.132	1.219	
PROV. NAMEN	13.238	12.754	12.682	13.721	13.915	15.180	15.242	14.774	14.774	9.862	10.520	11.420	
ARR. DINANT	3.029	2.969	2.961	3.138	3.200	3.358	3.270	3.082	2.993	2.124	2.366	2.663	
ARR. NAMEN	8.364	8.010	7.969	8.628	8.740	9.685	9.944	9.743	9.706	6.289	6.663	7.155	
ARR. PHILIPPEVILLE	1.845	1.775	1.752	1.955	1.975	2.137	2.028	1.949	2.075	1.449	1.491	1.602	
PROV. OOST-VLAANDEREN	34.433	35.020	38.461	40.639	46.931	51.330	49.446	45.716	45.058	37.622	38.166	40.488	
ARR. AALST	6.457	6.661	7.449	8.059	9.274	10.337	9.961	9.052	8.709	7.194	7.555	8.367	
ARR. DENDERMONDE	4.763	4.996	5.426	5.776	6.546	6.989	6.920	6.499	6.291	5.126	5.264	5.435	
ARR. EEKLO	1.973	2.050	2.302	2.588	2.786	2.892	2.714	2.616	2.629	2.173	2.272	2.432	
ARR. GENT	12.659	12.336	13.477	13.911	16.845	18.938	18.112	16.508	16.230	13.810	13.926	14.596	
ARR. OUDENAARDE	2.855	3.084	3.323	3.485	3.752	4.080	3.919	3.674	3.573	3.042	3.073	3.535	
ARR. SINT-NIKLAAS	5.726	5.893	6.484	6.820	7.728	8.094	7.820	7.367	7.626	6.277	6.076	6.123	
PROV. WEST-VLAANDEREN	31.458	31.699	33.083	34.644	38.969	41.812	39.850	36.972	35.525	31.545	32.034	33.622	
ARR. BRUGGE	7.183	7.298	7.602	8.151	9.210	10.109	9.791	9.226	8.941	7.753	7.823	7.985	
ARR. DIKSMUIDE	1.416	1.410	1.430	1.504	1.718	1.792	1.660	1.511	1.398	1.238	1.321	1.343	
ARR. IEPER	3.186	3.286	3.241	3.489	3.616	3.683	3.595	3.324	3.171	2.780	2.774	2.967	
ARR. KORTRIJK	8.000	8.067	8.677	8.793	9.921	10.834	10.090	9.297	8.943	7.973	7.873	8.137	
ARR. OOSTENDE	3.654	3.571	3.628	4.004	4.580	4.975	4.843	4.621	4.495	3.938	4.105	4.540	
ARR. ROESELARE	4.004	4.057	4.311	4.373	5.066	5.264	4.788	4.565	4.443	4.025	4.178	4.346	
ARR. TIELT	2.504	2.553	2.723	2.784	3.071	3.290	3.216	2.791	2.629	2.359	2.433	2.567	
ARR. VEURNE	1.511	1.457	1.471	1.546	1.787	1.865	1.867	1.637	1.565	1.479	1.527	1.737	

N.I.S. VOLKS- EN WONINGTELLING VAN 1991		TABEL 00.04 C V BLZ. 1.- FOL. 2.- BELGISCHE BEVOLKING NAAR GESLACHT, LEEFTIJDGROEPEN EN LEEFTIJDKlassen - VROUWELIJKE BEVOLKING -										ARRONDISSEMENTEN
LEEFTIJDGROEP								LEEFTIJDKlasse			ALGE- MEEN TOTAAL	WOONPLAATS
60-64 JAAR	65-69 JAAR	70-74 JAAR	75-79 JAAR	80-84 JAAR	85-89 JAAR	90-94 JAAR	95 JAAR EN MEER	0-14 JAAR	15-64 JAAR	65 JAAR EN MEER		
279.533	271.647	179.019	183.463	139.152	74.049	23.921	4.650	784.113	3.026.894	875.901	4.686.908	HET RIJK
24.922	27.479	19.920	21.635	17.196	9.872	3.468	797	48.060	225.789	100.367	374.216	BRUSSELS HOOFDSTEDIJK GEW.
162.995	152.100	99.001	102.532	76.305	40.012	12.693	2.390	473.420	1.846.149	485.033	2.804.602	VLAAMS GEWEST
91.616	92.068	60.098	59.296	45.651	24.165	7.760	1.463	262.633	954.956	290.501	1.508.090	WAALS GEWEST
1.814	1.761	1.043	1.109	822	376	108	20	5.237	19.335	5.239	29.811	WAARVAN DUITSTALIGE GEMEENS
45.570	42.560	29.093	29.776	22.084	11.275	3.613	641	127.758	506.937	139.042	773.737	PROV. ANTWERPEN
27.363	26.282	18.003	18.634	13.856	7.431	2.429	433	70.050	286.301	87.068	443.419	ARR. ANTWERPEN
8.773	8.217	5.745	5.870	4.505	2.244	707	132	22.537	95.642	27.420	145.599	ARR. MECHELEN
9.434	8.061	5.345	5.272	3.723	1.600	477	76	35.171	124.994	24.554	184.719	ARR. TURNHOUT
61.271	61.554	41.608	43.413	33.496	18.529	6.321	1.348	154.128	637.826	206.269	998.223	BRABANT
24.922	27.479	19.920	21.635	17.196	9.872	3.468	797	48.060	225.789	100.367	374.216	ARR. BRUSSEL-HOOFDSTAD
15.596	14.383	8.955	9.012	6.533	3.556	1.141	217	43.467	172.686	43.797	259.950	ARR. HALLE-VILVOORDE
12.586	11.752	7.758	7.899	6.002	3.096	1.033	189	34.519	140.577	37.729	212.825	ARR. LEUVEN
8.167	7.940	4.975	4.867	3.765	2.005	679	145	28.082	98.774	24.376	151.232	ARR. NIJVEL
35.868	37.076	23.593	23.678	18.538	9.934	3.164	576	96.734	362.771	116.559	576.064	HENEGOUWEN
2.451	2.419	1.617	1.595	1.163	620	210	33	6.110	23.758	7.657	37.525	ARR. AAT
11.768	12.245	7.794	7.598	6.005	3.344	1.059	188	30.517	117.725	38.233	186.475	ARR. CHARLEROI
7.061	7.475	4.797	4.708	3.664	1.789	539	92	18.305	70.163	23.064	111.532	ARR. BERGEN
1.907	1.943	1.168	1.228	1.063	625	204	35	5.685	19.885	6.266	31.836	ARR. MOESKROEN
4.488	4.690	2.998	3.239	2.389	1.280	400	78	12.440	46.925	15.074	74.439	ARR. ZINNIK
4.035	4.062	2.540	2.519	1.998	1.092	340	53	11.974	41.930	12.604	66.508	ARR. THUIN
4.158	4.242	2.679	2.791	2.256	1.184	412	97	11.703	42.385	13.661	67.749	ARR. DOORNIK
28.504	28.341	19.001	18.516	14.410	7.485	2.438	451	76.537	290.877	90.642	458.056	PROV. LUIK
2.762	2.779	1.769	1.677	1.378	703	215	39	8.380	29.402	8.560	46.342	ARR. HOEI
16.893	16.641	11.271	10.927	8.578	4.626	1.533	280	40.748	166.419	53.856	261.023	ARR. LUIK
6.886	6.946	4.629	4.658	3.503	1.646	527	108	21.989	74.895	22.017	118.901	ARR. VERVIERS
1.963	1.975	1.332	1.254	951	510	163	24	5.420	20.161	6.209	31.790	ARR. BORGWORM
17.737	15.408	9.535	9.032	6.264	3.039	894	160	63.522	234.074	44.332	341.928	LIMBURG
8.913	7.827	4.818	4.377	3.075	1.509	451	76	29.766	113.981	22.133	165.880	ARR. HASSELT
4.395	3.552	2.091	2.104	1.405	660	194	29	18.961	63.546	10.035	92.542	ARR. MAASEIK
4.429	4.029	2.626	2.551	1.784	870	249	55	14.795	56.547	12.164	83.506	ARR. TONGEREN
6.763	6.580	4.481	4.390	3.132	1.613	492	99	22.606	70.812	20.787	114.205	LUXEMBURG
1.387	1.336	798	814	562	291	71	22	4.341	14.941	3.894	23.176	ARR. AARLEN
1.058	1.020	761	722	485	236	52	10	3.798	11.546	3.286	18.630	ARR. BASTENAKEN
1.369	1.389	955	878	620	270	107	14	4.676	14.277	4.233	23.186	ARR. MARCHÉ-EN-FAMENNE
1.608	1.551	1.118	1.122	777	428	136	26	5.308	16.313	5.158	26.779	ARR. NEUFCHATEAU
1.341	1.284	849	854	688	388	126	27	4.483	13.735	4.216	22.434	ARR. VIRTON
12.314	12.131	8.048	7.845	5.806	3.128	987	192	38.674	131.722	38.137	208.533	PROV. NAMEN
2.761	2.866	1.891	1.865	1.307	712	208	44	8.959	28.955	8.893	46.807	ARR. DINANT
7.788	7.571	5.062	4.964	3.704	2.030	633	122	24.343	84.341	24.086	132.770	ARR. NAMEN
1.765	1.694	1.095	1.016	795	386	146	26	5.372	18.426	5.158	28.956	ARR. PHILIPPEVILLE
38.475	36.677	24.139	25.764	19.403	10.368	3.241	631	107.914	433.871	120.223	662.008	PROV. OOST-VLAANDEREN
7.978	7.474	4.604	4.964	3.678	1.940	576	107	20.567	86.486	23.343	130.396	ARR. AALST
5.104	4.948	3.089	3.323	2.332	1.236	343	50	15.185	59.950	15.321	90.456	ARR. DENDERMONDE
2.284	2.123	1.385	1.582	1.212	723	216	37	6.325	25.386	7.278	38.989	ARR. EEKLO
13.997	13.289	8.986	9.648	7.559	4.040	1.400	292	38.472	156.873	45.214	240.559	ARR. GENT
3.457	3.365	2.204	2.487	1.911	1.081	338	87	9.262	35.590	11.473	56.325	ARR. OUDENAARDE
5.655	5.478	3.871	3.760	2.711	1.348	368	58	18.103	69.586	17.594	105.283	ARR. SINT-NIKLAAS
33.031	31.320	19.521	21.049	16.019	8.678	2.771	552	96.240	358.004	99.910	554.154	PROV. WEST-VLAANDEREN
7.764	7.242	4.629	5.252	3.898	2.153	701	150	22.083	86.753	24.025	132.861	ARR. BRUGGE
1.489	1.349	800	877	709	321	126	18	4.256	14.974	4.200	23.430	ARR. DIKSMUIDE
3.138	3.075	2.005	1.913	1.449	806	274	38	9.713	32.537	9.560	51.810	ARR. IEPER
7.992	7.454	4.442	4.912	3.651	1.943	591	122	24.744	89.853	23.115	137.712	ARR. KORTRIJK
4.438	4.494	2.816	3.041	2.380	1.223	397	90	10.853	44.479	14.441	69.773	ARR. OOSTENDE
3.956	3.705	2.309	2.419	1.879	1.079	305	52	12.372	45.004	11.748	69.124	ARR. ROESELARE
2.483	2.227	1.357	1.597	1.215	715	211	40	7.780	27.623	7.362	42.765	ARR. TIELT
1.771	1.774	1.163	1.038	838	438	166	42	4.439	16.781	5.459	26.679	ARR. VEURNE

N.I.S. VOLKS- EN WONINGTELLING VAN 1991	TABEL 00.04 C T										BLZ. 1.- FOL. 1.-	
	BELGISCHE BEVOLKING NAAR GESLACHT, LEEFTIJDGROEPEN EN LEEFTIJDKlassen - TOTALE BEVOLKING -										ARRONDISSEMENTEN	
WOONPLAATS	LEEFTIJDGROEP											
	0-4 JAAR	5-9 JAAR	10-14 JAAR	15-19 JAAR	20-24 JAAR	25-29 JAAR	30-34 JAAR	35-39 JAAR	40-44 JAAR	45-49 JAAR	50-54 JAAR	55-59 JAAR
HET RIJK	538.986	526.906	542.427	575.470	646.451	712.286	702.577	663.168	649.186	515.117	506.359	532.221
BRUSSELS HOOFDSTEDELIJK GEW.	36.807	31.302	30.162	32.594	43.709	53.171	49.043	45.344	45.641	38.596	37.066	40.797
VLAAMS GEWEST	316.226	320.300	335.435	346.942	401.675	447.600	437.879	407.056	387.086	326.242	320.425	330.634
WAALS GEWEST	185.953	175.304	176.830	195.934	201.067	211.515	215.655	210.768	216.459	150.279	148.868	160.790
WAARVAN DUITSTALIGE GEMEENS.	3.767	3.588	3.347	3.633	4.689	4.904	4.506	3.856	3.587	3.164	3.581	3.610
PROV. ANTWERPEN	86.978	87.150	87.883	90.314	108.950	123.705	121.034	112.514	105.801	89.782	87.847	90.306
ARR. ANTWERPEN	48.902	47.559	46.905	48.329	59.250	67.781	66.551	62.353	59.223	51.331	50.050	52.271
ARR. MECHELEN	15.450	15.533	15.723	16.878	20.300	23.336	22.661	21.160	20.332	16.793	16.832	17.412
ARR. TURNHOUT	22.626	24.058	25.255	25.107	29.400	32.588	31.822	29.001	26.246	21.658	20.965	20.623
BRABANT	108.697	102.870	104.669	109.809	126.249	145.834	146.518	138.557	137.036	113.168	106.545	113.375
ARR. BRUSSEL-HOOFDSTAD	36.807	31.302	30.162	32.594	43.709	53.171	49.043	45.344	45.641	38.596	37.066	40.797
ARR. HALLE-VILVOORDE	29.231	29.427	30.490	31.278	34.508	38.344	40.489	38.093	37.012	31.190	30.200	31.868
ARR. LEUVEN	23.283	23.193	24.396	25.030	28.696	34.413	34.800	32.459	30.338	25.332	23.428	24.808
ARR. NIJVEL	19.376	18.948	19.621	20.907	19.336	19.906	22.186	22.661	24.045	18.050	15.851	15.902
HENEGOUWEN	68.651	63.797	65.549	74.638	76.271	78.677	81.008	79.402	83.324	56.419	54.546	60.722
ARR. AAT	4.182	4.092	4.393	4.937	5.019	5.221	5.456	5.314	5.328	3.721	3.717	4.129
ARR. CHARLEROI	22.402	19.813	20.037	23.102	24.346	25.419	25.689	25.392	26.858	18.086	17.707	19.508
ARR. BERGEN	12.778	12.128	12.685	14.600	14.567	14.827	15.528	15.634	16.517	10.743	10.049	11.363
ARR. MOESKROEN	3.843	3.749	3.981	4.517	4.437	4.141	4.251	4.143	4.297	3.374	3.141	3.482
ARR. ZINNIK	8.962	8.205	8.425	9.459	9.658	10.450	10.447	10.360	10.983	7.530	7.056	7.937
ARR. THUIN	8.425	8.079	7.910	8.824	8.718	9.244	9.862	9.379	9.742	6.472	6.434	7.044
ARR. DOORNIK	8.059	7.731	8.118	9.199	9.526	9.375	9.775	9.180	9.599	6.493	6.442	7.259
PROV. LUIK	54.825	51.324	50.648	56.511	60.732	64.846	64.673	63.199	64.420	46.236	47.073	50.546
ARR. HOEI	6.039	5.723	5.535	6.020	5.974	6.689	7.025	6.830	6.746	4.489	4.563	4.938
ARR. LUIK	29.286	26.916	27.275	30.928	33.675	35.797	35.471	35.308	37.070	26.567	26.963	29.287
ARR. VERVIERS	15.703	15.025	14.133	15.570	17.159	17.890	17.357	16.246	15.824	11.947	12.403	12.813
ARR. BORGWORM	3.797	3.660	3.705	3.993	3.924	4.470	4.820	4.715	4.780	3.233	3.144	3.508
LIMBURG	41.109	43.192	46.361	45.418	53.142	59.697	58.817	54.799	49.298	39.771	39.887	38.575
ARR. HASSELT	19.084	19.988	21.910	21.618	25.339	28.324	28.274	26.790	24.307	19.614	19.381	18.963
ARR. MAASEIK	12.610	13.152	13.642	12.626	15.048	17.292	16.657	14.984	12.789	10.447	10.765	10.177
ARR. TONGEREN	9.415	10.052	10.809	11.174	12.755	14.081	13.886	13.025	12.202	9.710	9.741	9.435
LUXEMBURG	16.065	15.254	14.885	15.685	16.194	17.483	17.122	15.782	14.792	10.004	10.957	11.987
ARR. AARLEN	3.200	2.958	2.809	2.912	3.225	3.789	3.592	3.194	3.183	2.260	2.400	2.551
ARR. BASTENAKEN	2.785	2.614	2.537	2.694	2.848	2.990	2.809	2.528	2.328	1.558	1.734	1.917
ARR. MARCHE-EN-FAMENNE	3.330	3.148	2.946	3.180	3.270	3.535	3.518	3.230	2.970	2.047	2.144	2.352
ARR. NEUFCHATEAU	3.641	3.537	3.589	3.845	3.781	3.865	3.832	3.716	3.388	2.408	2.552	2.763
ARR. VIRTON	3.109	2.997	3.004	3.054	3.070	3.304	3.371	3.114	2.923	1.731	2.127	2.404
PROV. NAMEN	27.036	25.981	26.127	28.193	28.534	30.603	30.666	29.724	29.878	19.570	20.441	21.633
ARR. DINANT	6.179	6.110	5.983	6.383	6.545	6.836	6.715	6.386	6.101	4.174	4.600	5.002
ARR. NAMEN	17.100	16.291	16.561	17.644	17.875	19.456	19.743	19.298	19.544	12.582	12.940	13.446
ARR. PHILIPPEVILLE	3.757	3.580	3.583	4.166	4.114	4.311	4.208	4.040	4.233	2.814	2.901	3.185
PROV. OOST-VLAANDEREN	70.863	72.156	78.349	83.578	95.831	104.689	100.973	93.811	92.106	76.301	75.556	79.197
ARR. AALST	13.061	13.843	15.194	16.514	19.071	21.139	20.521	18.977	17.971	14.809	14.899	16.306
ARR. DENDERMONDE	9.921	10.229	11.201	12.125	13.368	14.371	14.106	13.414	13.061	10.478	10.530	10.770
ARR. EEKLO	4.117	4.253	4.798	5.256	5.878	5.978	5.599	5.340	5.293	4.520	4.513	4.848
ARR. GENT	25.973	25.371	27.166	28.659	34.001	38.448	36.905	33.398	32.923	27.575	27.466	28.299
ARR. OUDENAARDE	5.954	6.267	6.868	7.171	7.775	8.448	8.111	7.662	7.432	6.074	6.128	6.901
ARR. SINT-NIKLAAS	11.837	12.193	13.122	13.853	15.738	16.305	15.731	15.020	15.426	12.845	12.020	12.073
PROV. WEST-VLAANDEREN	64.762	65.182	67.956	71.324	80.548	86.752	81.766	75.380	72.531	63.866	63.507	65.880
ARR. BRUGGE	14.836	15.075	15.599	16.806	19.175	20.682	20.019	18.554	18.107	15.629	15.281	15.638
ARR. DIKSMUIDE	2.974	2.998	2.998	3.067	3.554	3.832	3.444	3.143	2.865	2.573	2.681	2.711
ARR. IEPEL	6.464	6.643	6.684	7.095	7.531	7.815	7.383	6.838	6.545	5.650	5.504	5.823
ARR. KORTRIJK	16.444	16.502	17.828	18.136	20.391	22.371	20.577	19.037	18.145	15.904	15.754	16.086
ARR. OOSTENDE	7.508	7.352	7.442	8.197	9.491	10.317	9.968	9.354	9.027	7.996	8.107	8.671
ARR. ROESELARE	8.159	8.344	8.807	9.164	10.388	10.984	10.073	9.279	9.118	8.284	8.360	8.523
ARR. TIELT	5.234	5.304	5.603	5.727	6.327	6.871	6.540	5.901	5.457	4.936	4.932	5.126
ARR. VEURNE	3.143	2.964	2.995	3.132	3.691	3.880	3.762	3.274	3.267	2.894	2.888	3.302

N.I.S. VOLKS- EN WONINGTELLING VAN 1991		TABEL 00.04 C T BLZ. 1.- FOL. 2.- BELGISCHE BEVOLKING NAAR GESLACHT, LEEFTIJDGROEPEN EN LEEFTIJDKlassen - TOTALE BEVOLKING -										ARRONDISSEMENTEN
LEEFTIJDGROEP								LEEFTIJDKlasse			ALGE- MEEN TOTAAL	WOONPLAATS
60-64 JAAR	65-69 JAAR	70-74 JAAR	75-79 JAAR	80-84 JAAR	85-89 JAAR	90-94 JAAR	95 JAAR EN MEER	0-14 JAAR	15-64 JAAR	65 JAAR EN MEER		
526.878	493.251	308.879	294.455	204.982	101.320	31.111	5.796	1.608.319	6.029.713	1.439.794	9.077.826	HET RIJK
43.980	46.932	32.342	32.762	24.033	12.933	4.298	946	98.271	429.941	154.246	682.458	BRUSSELS HOOFDSTEDELIJK GEW.
312.785	282.757	175.118	169.037	116.173	56.480	17.113	3.114	971.961	3.718.324	819.792	5.510.077	VLAAMS GEWEST
170.113	163.562	101.419	92.656	64.776	31.907	9.700	1.736	538.087	1.881.448	465.756	2.885.291	WAALS GEWEST
3.458	3.064	1.659	1.685	1.152	542	144	22	10.702	38.988	8.268	57.958	WAARVAN DUITSTALIGE GEMEENS
87.655	79.024	51.231	48.754	33.072	15.724	4.711	820	262.011	1.017.908	233.336	1.513.255	PROV. ANTWERPEN
52.041	48.121	31.443	30.003	20.486	10.135	3.061	535	143.366	569.180	143.784	856.330	ARR. ANTWERPEN
17.039	15.458	10.228	9.807	6.837	3.242	961	179	46.706	192.743	46.712	286.161	ARR. MECHELEN
18.575	15.445	9.560	8.944	5.749	2.347	689	106	71.939	255.985	42.840	370.764	ARR. TURNHOUT
114.266	110.614	71.158	68.715	48.721	24.931	8.058	1.650	316.236	1.251.357	333.847	1.901.440	BRABANT
43.980	46.932	32.342	32.762	24.033	12.933	4.298	946	98.271	429.941	154.246	682.458	ARR. BRUSSEL-HOOFDSTAD
30.396	26.939	16.180	14.934	10.069	4.971	1.494	285	89.148	343.378	74.872	507.398	ARR. HALLE-VILFORDE
24.203	22.262	13.872	13.058	9.091	4.358	1.389	251	70.872	283.507	64.281	418.660	ARR. LEUVEN
15.687	14.481	8.764	7.961	5.528	2.669	877	168	57.945	194.531	40.448	292.924	ARR. NIJVEL
65.791	65.471	39.777	36.641	26.176	13.100	3.970	693	197.997	710.798	185.828	1.094.623	HENEGOUWEN
4.572	4.392	2.830	2.577	1.706	846	275	44	12.667	47.414	12.670	72.751	ARR. AAT
21.451	21.084	12.761	11.430	8.169	4.251	1.259	229	62.252	227.558	59.183	348.993	ARR. CHARLEROI
12.672	13.102	8.000	7.177	5.068	2.361	689	109	37.591	136.500	36.506	210.597	ARR. BERGEN
3.553	3.524	2.002	2.017	1.630	863	258	43	11.573	39.336	10.337	61.246	ARR. MOESKROEN
8.339	8.332	5.131	5.067	3.471	1.699	520	87	25.592	92.219	24.307	142.118	ARR. ZINNIK
7.491	7.349	4.341	3.851	2.770	1.461	433	72	24.414	83.210	20.277	127.901	ARR. THUIN
7.713	7.688	4.712	4.522	3.362	1.619	536	109	23.908	84.561	22.548	131.017	ARR. DOORNIK
52.814	50.067	31.684	28.631	20.119	9.840	2.987	527	156.797	571.050	143.855	871.702	PROV. LUIK
5.190	4.892	3.050	2.703	1.944	928	261	48	17.297	58.564	13.826	89.687	ARR. HOEI
30.925	29.302	18.601	16.668	11.879	5.984	1.846	324	83.477	321.991	84.604	490.072	ARR. LUIK
12.957	12.286	7.778	7.262	4.906	2.258	671	121	44.861	150.166	35.282	230.309	ARR. VERVIERS
3.742	3.587	2.255	1.998	1.390	670	209	34	11.162	40.329	10.143	61.634	ARR. BORGWORM
34.792	29.142	16.922	14.911	9.380	4.310	1.269	215	130.662	474.196	76.149	681.007	LIMBURG
17.396	14.830	8.595	7.228	4.590	2.098	631	99	60.982	230.006	38.071	329.059	ARR. HASSELT
8.728	6.658	3.730	3.474	2.105	939	274	43	39.404	129.513	17.223	186.140	ARR. MAASEIK
8.668	7.654	4.597	4.209	2.685	1.273	364	73	30.276	114.677	20.855	165.808	ARR. TONGEREN
12.786	11.776	7.628	7.174	4.682	2.233	645	123	46.204	142.792	34.261	223.257	LUXEMBURG
2.600	2.302	1.344	1.328	836	408	92	26	8.967	29.706	6.336	45.009	ARR. AARLEN
2.060	1.853	1.296	1.172	733	312	70	14	7.936	23.466	5.450	36.852	ARR. BASTENAKEN
2.608	2.475	1.629	1.399	906	381	137	21	9.424	28.854	6.948	45.226	ARR. MARCHE-EN-FAMENNE
3.023	2.815	1.905	1.824	1.178	590	178	32	10.767	33.173	8.522	52.462	ARR. NEUFCHATEAU
2.495	2.331	1.454	1.451	1.029	542	168	30	9.110	27.593	7.005	43.708	ARR. VIRTON
23.035	21.767	13.566	12.249	8.271	4.065	1.221	225	79.144	262.277	61.364	402.785	PROV. NAMEN
5.293	5.133	3.278	2.927	1.901	940	257	53	18.272	58.035	14.489	90.796	ARR. DINANT
14.405	13.576	8.352	7.692	5.224	2.612	786	142	49.952	166.933	38.384	255.269	ARR. NAMEN
3.337	3.058	1.936	1.630	1.146	513	178	30	10.920	37.309	8.491	56.720	ARR. PHILIPPEVILLE
73.168	67.511	42.427	42.545	29.687	14.703	4.486	807	221.368	875.210	202.166	1.298.744	PROV. OOST-VLAANDEREN
15.054	13.629	8.145	8.109	5.457	2.646	770	137	42.098	175.261	38.893	256.252	ARR. AALST
9.732	9.201	5.536	5.488	3.625	1.734	472	68	31.351	121.955	26.124	179.430	ARR. DENDERMONDE
4.403	3.930	2.549	2.689	1.953	1.092	318	55	13.168	51.628	12.586	77.382	ARR. EEKLO
26.410	24.469	15.616	15.808	11.432	5.703	1.915	359	78.510	314.084	75.302	467.896	ARR. GENT
6.580	6.123	3.847	4.081	2.935	1.578	481	107	19.089	72.282	19.152	110.523	ARR. OUDENAARDE
10.989	10.159	6.734	6.370	4.285	1.950	530	81	37.152	140.000	30.109	207.261	ARR. SINT-NIKLAAS
62.571	57.879	34.486	34.835	24.874	12.414	3.764	736	197.900	724.125	168.988	1.091.013	PROV. WEST-VLAANDEREN
14.663	13.337	8.229	8.529	5.983	2.986	939	195	45.510	174.554	40.198	260.262	ARR. BRUGGE
2.763	2.640	1.446	1.501	1.150	524	180	25	8.970	30.633	7.466	47.069	ARR. DIKSMUIDE
5.912	5.674	3.537	3.288	2.329	1.143	363	48	19.791	66.096	16.382	102.269	ARR. IEPER
15.190	13.700	7.761	8.133	5.665	2.820	816	161	50.774	181.591	39.056	271.421	ARR. KORTRIJK
8.419	8.136	4.903	4.810	3.544	1.698	525	115	22.302	89.547	23.731	135.580	ARR. OOSTENDE
7.521	6.925	4.105	4.036	2.942	1.524	422	80	25.310	91.694	20.034	137.038	ARR. ROESELARE
4.754	4.174	2.404	2.756	1.971	1.073	292	59	16.141	56.571	12.729	85.441	ARR. TIELT
3.349	3.293	2.101	1.782	1.290	646	227	53	9.102	33.439	9.392	51.933	ARR. VEURNE

WOONPLAATS	LEEFTIJDSGROEP											
	0-4 JAAR	5-9 JAAR	10-14 JAAR	15-19 JAAR	20-24 JAAR	25-29 JAAR	30-34 JAAR	35-39 JAAR	40-44 JAAR	45-49 JAAR	50-54 JAAR	55-59 JAAR
<b>N.I.S.</b> VOLKS- EN WONINGTELLING VAN 1991	TABEL OO.04 B M											BLZ. 1.- FOL. 1.-
VREEMDELINGEN NAAR GESLACHT, LEEFTIJDGROEPEN EN LEEFTIJDKlassen - MANNELIJKE BEVOLKING -												ARRONDISSEMENTEN
HET RIJK	33.577	34.443	35.560	35.275	40.848	49.159	48.587	43.249	37.826	27.427	25.860	22.627
BRUSSELS HOOFDSTEDELIJK GEW.	11.582	11.585	11.651	11.124	12.777	14.882	13.959	12.069	10.037	7.644	7.318	6.169
VLAAMS GEWEST	10.963	10.944	11.014	9.819	11.723	14.518	14.217	12.538	11.558	8.731	7.884	6.495
WAALS GEWEST	11.032	11.914	12.895	14.332	16.348	19.759	20.411	18.642	16.231	11.052	10.658	9.963
WAARVAN DUITSTALIGE GEMEENS.	297	283	235	256	490	653	545	513	454	438	364	299
PROV. ANTWERPEN	4.360	4.190	3.988	3.336	3.936	5.232	5.011	4.277	3.911	3.283	2.894	2.412
ARR. ANTWERPEN	3.363	3.240	3.073	2.584	2.992	3.949	3.799	3.273	2.908	2.538	2.225	1.777
ARR. MECHELEN	655	621	554	405	398	486	492	388	344	226	239	172
ARR. TURNHOUT	342	329	361	347	546	797	720	616	659	519	430	463
BRABANT	13.949	14.291	14.421	13.938	15.912	18.472	17.891	15.996	13.965	10.649	9.649	7.867
ARR. BRUSSEL-HOOFDSTAD	11.582	11.585	11.651	11.124	12.777	14.882	13.959	12.069	10.037	7.644	7.318	6.169
ARR. HALLE-VILVOORDE	1.008	1.104	1.197	1.157	1.257	1.360	1.486	1.576	1.631	1.265	1.014	781
ARR. LEUVEN	491	552	548	493	709	916	882	782	757	565	446	311
ARR. NIJVEL	868	1.050	1.025	1.164	1.169	1.314	1.564	1.569	1.540	1.175	871	606
HENEGOUWEN	5.564	6.045	6.668	7.555	8.027	9.264	9.657	8.959	7.839	5.189	5.074	4.806
ARR. AAT	120	130	140	157	165	254	237	230	182	146	112	96
ARR. CHARLEROI	2.396	2.567	2.940	3.296	3.447	3.905	4.109	3.690	3.203	2.137	2.255	2.124
ARR. BERGEN	1.422	1.544	1.589	1.640	1.840	2.107	2.055	1.880	1.554	950	936	966
ARR. MOESKROEN	267	307	345	380	366	422	475	596	581	370	306	250
ARR. ZINNIK	830	924	956	1.141	1.182	1.309	1.375	1.223	1.058	757	731	635
ARR. THUIN	349	371	465	597	635	753	782	800	708	455	478	537
ARR. DOORNIK	180	202	233	344	392	514	624	540	553	374	256	198
PROV. LUIK	3.886	4.009	4.296	4.586	5.774	7.326	7.309	6.446	5.275	3.640	3.820	3.751
ARR. HOEI	88	87	101	152	177	283	329	274	235	145	146	133
ARR. LUIK	3.003	3.061	3.351	3.684	4.375	5.465	5.506	4.877	3.939	2.659	2.878	2.897
ARR. VERVIERS	769	821	792	703	1.142	1.482	1.349	1.181	992	785	755	673
ARR. BORGWORM	26	40	52	47	80	96	125	114	109	51	41	48
LIMBURG	2.832	2.968	3.151	2.902	3.431	3.695	3.700	3.021	2.523	1.688	2.002	1.879
ARR. HASSELT	1.658	1.754	1.893	1.633	1.839	1.867	1.895	1.449	1.215	697	1.007	966
ARR. MAASEIK	598	599	656	615	751	900	856	801	680	533	558	458
ARR. TONGEREN	576	615	602	654	841	928	949	771	628	458	437	455
LUXEMBURG	206	247	283	280	414	540	595	559	598	379	343	272
ARR. AARLEN	67	84	99	102	187	241	272	256	253	159	172	124
ARR. BASTENAKEN	28	34	44	35	45	57	53	64	42	38	22	26
ARR. MARCHE-EN-FAMENNE	46	50	46	49	50	74	77	45	58	49	34	33
ARR. NEUFCHATEAU	29	25	31	41	64	67	78	57	85	41	26	23
ARR. VIRTON	36	54	63	53	68	101	115	137	160	92	89	66
PROV. NAMEN	508	563	623	747	964	1.315	1.286	1.109	979	669	550	528
ARR. DINANT	49	59	62	84	112	171	159	143	150	122	83	87
ARR. NAMEN	426	463	482	569	769	1.028	974	811	675	463	399	385
ARR. PHILIPPEVILLE	33	41	79	94	83	116	153	155	154	84	68	56
PROV. OOST-VLAANDEREN	1.865	1.749	1.770	1.533	1.684	2.232	2.153	1.773	1.620	1.211	1.036	762
ARR. AALST	78	86	82	74	124	176	188	156	110	81	81	55
ARR. DENDERMONDE	180	177	193	149	142	193	173	165	148	96	64	65
ARR. EEKLO	22	31	28	46	61	108	119	101	109	101	66	55
ARR. GENT	1.040	876	911	799	889	1.223	1.151	895	810	601	495	364
ARR. OUDENAARDE	90	83	87	67	64	74	106	99	91	63	61	31
ARR. SINT-NIKLAAS	455	496	469	398	404	458	416	357	352	269	269	192
PROV. WEST-VLAANDEREN	407	381	360	398	706	1.083	985	1.109	1.116	719	492	350
ARR. BRUGGE	61	52	72	86	201	308	239	233	219	188	143	100
ARR. DIKSMUIDE	7	9	2	12	9	18	16	20	20	12	3	7
ARR. IEPER	43	33	39	39	61	84	120	148	186	85	58	42
ARR. KORTRIJK	200	176	139	142	222	345	342	367	350	204	115	93
ARR. OOSTENDE	40	47	42	54	92	136	115	136	155	97	78	55
ARR. ROESELARE	15	23	16	25	38	71	55	69	63	40	28	14
ARR. TIELT	27	24	31	14	25	44	28	46	31	23	17	14
ARR. VEURNE	14	17	19	26	58	77	70	90	92	70	50	25

N.I.S.		TABEL 00.04 B M						BLZ. 1.- FOL. 2.-			ARRONDISSEMENTEN	
VOLKS- EN WONINGTELLING VAN 1991		VREEMDELINGEN NAAR GESLACHT, LEEFTIJDGROEPEN EN LEEFTIJDKlassen - MANNELIJKE BEVOLKING -										
LEEFTIJDGROEP								LEEFTIJDKlasse			ALGE- MEEN TOTAAL	WOONPLAATS
60-64 JAAR	65-69 JAAR	70-74 JAAR	75-79 JAAR	80-84 JAAR	85-89 JAAR	90-94 JAAR	95 JAAR EN MEER	0-14 JAAR	15-64 JAAR	65 JAAR EN MEER		
19.792	15.449	7.163	4.711	2.267	923	274	47	103.580	350.650	30.834	485.064	HET RIJK
4.704	2.832	1.322	819	515	219	76	24	34.818	100.683	5.807	141.308	BRUSSELS HOOFDSTEDELIJK GEW.
4.920	3.823	2.124	1.345	675	274	91	13	32.921	102.403	8.345	143.669	VLAAMS GEWEST
10.168	8.794	3.717	2.547	1.077	430	107	10	35.841	147.564	16.682	200.087	WAALS GEWEST
215	185	92	66	47	13	2	-	815	4.227	405	5.447	WAARVAN DUITSTALIGE GEMEENS
1.841	1.400	813	547	315	121	42	5	12.538	36.133	3.243	51.914	PROV. ANTWERPEN
1.334	1.001	567	416	240	88	33	5	9.676	27.379	2.350	39.405	ARR. ANTWERPEN
118	94	59	29	11	4	2	-	1.830	3.268	199	5.297	ARR. MECHELEN
389	305	187	102	64	29	7	-	1.032	5.486	694	7.212	ARR. TURNHOUT
6.002	3.752	1.788	1.092	641	285	92	26	42.661	130.341	7.676	180.678	BRABANT
4.704	2.832	1.322	819	515	219	76	24	34.818	100.683	5.807	141.308	ARR. BRUSSEL-HOOFDSTAD
570	410	201	100	50	23	5	1	3.309	12.097	790	16.196	ARR. HALLE-VILVOORDE
202	139	86	46	25	11	5	-	1.591	6.063	312	7.966	ARR. LEUVEN
526	371	179	127	51	32	6	1	2.943	11.498	767	15.208	ARR. NIJVEL
5.046	4.457	1.837	1.234	499	199	60	5	18.277	71.416	8.291	97.984	HENEGOUWEN
109	101	41	29	11	3	4	-	390	1.688	189	2.267	ARR. AAT
2.312	1.987	826	523	191	70	21	1	7.903	30.478	3.619	42.000	ARR. CHARLEROI
1.074	983	390	282	93	32	14	1	4.555	15.002	1.795	21.352	ARR. BERGEN
190	146	74	44	37	22	5	-	919	3.936	328	5.183	ARR. MOESKROEN
682	591	226	175	65	21	5	1	2.710	10.093	1.084	13.887	ARR. ZIENNIK
467	468	199	123	65	29	6	-	1.185	6.212	890	8.287	ARR. THUIN
212	181	81	58	37	22	5	2	615	4.007	386	5.008	ARR. DOORNIK
3.759	3.238	1.362	953	414	141	29	3	12.191	51.686	6.140	70.017	PROV. LUIK
167	127	71	40	11	11	2	-	276	2.041	262	2.579	ARR. HOEI
2.964	2.631	1.069	739	298	96	20	2	9.415	39.244	4.855	53.514	ARR. LUIK
571	432	204	152	93	29	7	1	2.382	9.633	918	12.933	ARR. VERVIERS
57	48	18	22	12	5	-	-	118	768	105	991	ARR. BORGWORM
1.471	1.155	588	328	135	42	9	1	8.951	26.312	2.258	37.521	LIMBURG
691	510	236	113	40	13	2	-	5.305	13.259	914	19.478	ARR. HASSELT
410	349	215	132	61	18	6	-	1.853	6.562	781	9.196	ARR. MAASEIK
370	296	137	83	34	11	1	1	1.793	6.491	563	8.847	ARR. TONGEREN
232	188	95	91	42	19	5	1	736	4.212	441	5.389	LUXEMBURG
110	77	39	36	22	11	1	-	250	1.876	186	2.312	ARR. AARLEN
17	18	8	12	6	1	-	-	106	399	45	550	ARR. BASTENAKEN
28	31	15	8	6	2	2	-	142	497	64	703	ARR. MARCHE-EN-FAMENNE
24	15	10	14	3	2	1	-	85	506	45	636	ARR. NEUFCHATEAU
53	47	23	21	5	3	1	1	153	934	101	1.188	ARR. VIRTON
605	540	244	142	71	39	7	-	1.694	8.752	1.043	11.489	PROV. NAMEN
85	83	44	33	14	7	5	-	170	1.196	186	1.552	ARR. DINANT
449	376	170	90	41	28	1	-	1.371	6.522	706	8.599	ARR. NAMEN
71	81	30	19	16	4	1	-	153	1.034	151	1.338	ARR. PHILIPPEVILLE
513	394	231	181	83	41	17	3	5.384	14.517	950	20.851	PROV. OOST-VLAANDEREN
50	39	26	13	8	1	-	-	246	1.095	87	1.428	ARR. AALST
38	24	13	10	5	1	-	-	550	1.233	53	1.836	ARR. DENDERMONDE
52	38	25	25	15	7	3	1	81	818	114	1.013	ARR. EEKLO
216	184	109	79	32	19	12	2	2.827	7.443	437	10.707	ARR. GENT
35	16	9	12	1	2	-	-	260	691	40	991	ARR. OUDENAARDE
122	93	49	42	22	11	2	-	1.420	3.237	219	4.876	ARR. SINT-NIKLAAS
323	325	205	143	67	36	13	3	1.148	7.281	792	9.221	PROV. WEST-VLAANDEREN
98	99	76	54	20	16	7	1	185	1.815	273	2.273	ARR. BRUGGE
3	2	1	1	1	-	-	-	18	120	5	143	ARR. DIKSMUIDE
38	27	22	15	9	2	1	-	115	861	76	1.052	ARR. IEPER
78	67	27	18	16	3	-	1	515	2.258	132	2.905	ARR. KORTRIJK
61	77	47	36	11	10	3	-	129	979	184	1.292	ARR. OOSTENDE
12	17	10	4	6	1	1	-	54	415	39	508	ARR. ROESLARE
8	6	4	3	-	-	-	-	82	250	13	345	ARR. TIELT
25	30	18	12	4	4	1	1	50	583	70	703	ARR. VEURNE

WOONPLAATS	LEEFTIJDSGROEP											
	0-4 JAAR	5-9 JAAR	10-14 JAAR	15-19 JAAR	20-24 JAAR	25-29 JAAR	30-34 JAAR	35-39 JAAR	40-44 JAAR	45-49 JAAR	50-54 JAAR	55-59 JAAR
HET RIJK	33.577	34.443	35.560	35.275	40.848	49.159	48.587	43.249	37.826	27.427	25.860	22.627
PROV. ANTWERPEN	4.360	4.190	3.988	3.336	3.936	5.232	5.011	4.277	3.911	3.283	2.894	2.412
ARR. ANTWERPEN	3.363	3.240	3.073	2.584	2.992	3.949	3.799	3.273	2.908	2.538	2.225	1.777
AARTSELAAR	5	4	2	5	7	15	17	14	16	11	7	6
ANTWERPEN	2.952	2.780	2.602	2.086	2.354	3.075	2.938	2.472	2.049	1.757	1.593	1.247
BOECHOUT	3	3	7	6	11	11	14	12	6	5	6	7
BOOM	51	45	50	40	31	42	41	30	30	18	26	18
BORSBEEK	7	8	5	4	5	23	22	11	21	10	8	4
BRASSCHAAT	37	50	52	62	82	87	85	82	110	98	74	66
BRECHT	16	13	13	13	24	34	34	34	26	22	28	13
EDEGEM	15	23	21	9	14	30	41	32	34	22	11	13
ESSEN	26	40	37	54	70	102	84	77	90	89	56	46
HEMIKSEM	11	8	10	9	8	21	17	10	13	11	4	4
HOVE	6	-	1	8	9	9	14	9	7	4	3	5
KALMTHOUT	26	35	32	42	45	53	58	69	55	65	55	56
KAPellen	20	32	35	47	48	50	55	63	89	75	74	57
KONTICH	33	25	30	26	23	36	30	20	20	18	19	22
LINT	5	5	4	5	4	8	4	4	6	6	2	4
MALLE	6	6	4	4	2	18	16	16	13	9	9	8
MORTSEL	29	23	23	16	25	48	50	37	31	25	26	18
NIEL	5	3	6	8	6	10	7	12	6	8	2	3
RANST	4	10	4	4	14	11	15	15	11	11	9	5
RUMST	2	4	9	6	5	13	9	13	10	7	10	5
SCHELLE	6	5	6	4	3	7	3	9	4	6	6	1
SCHILDE	18	22	37	38	43	24	32	37	45	63	42	41
SCHOTEN	23	28	32	33	45	63	69	59	84	62	46	47
STABROEK	16	23	14	12	29	25	34	35	34	31	25	17
WIJNEGEM	4	4	3	2	10	7	10	10	6	8	3	7
WOMMELGEM	8	4	3	5	15	20	11	13	9	6	16	4
WUUSTWEZEL	9	10	11	11	18	58	42	39	32	35	21	20
ZANDHOVEN	2	2	-	5	1	6	7	3	10	5	9	4
ZOERSEL	6	9	10	13	15	17	17	24	20	35	19	24
ZWIJNDRECHT	12	16	10	7	26	26	23	12	21	16	16	5
ARR. MECHELEN	655	621	554	405	398	486	492	388	344	226	239	172
BERLAAR	1	4	-	3	4	1	2	5	1	3	3	-
BONHEIDEN	3	6	1	4	7	9	9	9	10	2	4	4
BORNEM	17	18	21	16	30	29	32	15	20	7	12	4
DUFFEL	10	14	9	5	8	12	13	8	10	12	10	6
HEIST-OP-DEN-BERG	-	6	5	5	7	13	12	14	12	5	8	3
LIER	77	93	92	59	42	62	52	54	40	31	36	19
MECHELEN	447	367	329	231	227	270	282	193	173	109	122	98
NIJLEN	3	4	1	5	6	12	9	10	8	6	6	5
PUTTE	7	5	2	1	7	7	6	5	9	4	1	3
PUURS	3	7	7	6	12	11	9	9	13	4	5	5
SINT-AMANDS	15	11	11	12	10	7	11	10	6	5	3	3
SINT-KATELIJNE-WAVER	18	17	11	7	5	13	13	19	8	5	3	6
WILLEBROEK	54	69	65	51	33	40	42	37	34	33	26	16
ARR. TURNHOUT	342	329	361	347	546	797	720	616	659	519	430	463
ARENDONK	12	14	16	12	24	23	16	28	24	13	17	20
BAARLE-HERTOG	17	18	14	32	40	42	42	21	43	35	32	21
BALEN	4	8	10	6	7	18	17	13	16	16	9	7
BEERSE	13	12	6	11	16	12	21	23	14	12	16	16
DESSEL	4	8	10	8	11	8	8	5	11	6	13	5
GEEL	16	15	15	17	23	48	39	29	32	19	19	25
GROBBENDONK	3	2	5	1	5	14	18	12	10	3	7	7
HERENTALS	25	23	15	8	24	37	27	17	25	27	19	8
HERENTHOUT	3	-	1	1	3	6	3	4	6	2	2	-
HERSEL	-	1	-	2	6	4	2	7	3	4	1	5
HOOGSTRATEN	27	27	37	39	68	122	114	101	90	87	63	70
HULSHOUT	-	1	2	2	1	2	4	4	5	1	2	-
KASTERLEE	10	5	3	5	11	17	14	19	16	14	12	7
LAAKDAL	3	7	1	-	6	7	11	9	13	4	6	6
LILLE	6	3	13	8	9	15	16	12	13	7	5	9
MEERHOUT	4	-	3	2	1	12	4	5	3	4	1	3



N.I.S. VOLKS- EN WONINGTELLING VAN 1991		TABEL 00.04 B M							BLZ. 1.- FOL. 2.-			ALLE ADMINISTRATIEVE EENHEDEN
VREEMDELINGEN NAAR GESLACHT, LEEFTIJDGROEPEN EN LEEFTIJDKlassen												
- MANNELIJKE BEVOLKING -												
LEEFTIJDGROEP								LEEFTIJDKlasse			ALGE- MEEN	WOONPLAATS
60-64 JAAR	65-69 JAAR	70-74 JAAR	75-79 JAAR	80-84 JAAR	85-89 JAAR	90-94 JAAR	95 JAAR EN MEER	0-14 JAAR	15-64 JAAR	65 JAAR EN MEER	TOTAAL	
19.792	15.449	7.163	4.711	2.267	923	274	47	103.580	350.650	30.834	485.064	HET RIJK
1.841	1.400	813	547	315	121	42	5	12.538	36.133	3.243	51.914	PROV. ANTWERPEN
1.334	1.001	567	416	240	88	33	5	9.676	27.379	2.350	39.405	ARR. ANTWERPEN
5	4	4	3	2	1	1	-	11	103	15	129	AARTSELAAR
851	606	344	249	165	63	24	5	8.334	20.422	1.456	30.212	ANTWERPEN
1	5	3	3	-	1	-	-	13	79	12	104	BOECHOUT
7	9	4	3	-	-	-	-	146	283	16	445	BOOM
8	2	4	1	-	1	-	-	20	116	8	144	BORSBEEK
72	61	23	20	14	1	-	-	139	818	119	1.076	BRASSCHAAT
22	12	4	10	2	1	-	-	42	250	29	321	BRECHT
10	14	7	4	4	2	-	-	59	216	31	306	EDEGEM
59	35	31	15	9	1	1	-	103	727	92	922	ESSEN
3	6	1	1	-	-	-	-	29	100	8	137	HEMIKSEM
3	3	2	2	1	-	-	-	7	71	8	86	HOVE
46	43	27	19	6	2	1	-	93	544	98	735	KALMTHOUT
46	37	24	29	7	5	2	-	87	604	104	795	KAPellen
10	13	4	1	3	1	-	-	88	224	22	334	KONTICH
2	1	-	-	-	-	-	-	14	45	1	60	LINT
9	7	3	2	2	1	-	-	16	104	15	135	MALLE
17	20	16	6	5	1	1	-	75	293	49	417	MORTSEL
4	2	2	1	1	-	-	-	14	66	6	86	NIEL
2	2	3	-	2	-	-	-	18	97	7	122	RANST
5	7	2	1	-	-	-	-	15	83	10	108	RUMST
3	4	-	2	-	-	-	-	17	46	6	69	SHELLE
37	37	13	7	3	1	-	-	77	402	61	540	SCHILDE
40	28	15	12	4	1	2	-	83	548	62	693	SCHOTEN
17	4	5	6	-	-	-	-	53	259	15	327	STABROEK
7	8	3	1	-	1	-	-	11	70	13	94	WIJNEGEM
4	-	1	1	-	-	-	-	15	103	2	120	WOMMELGEM
16	12	12	11	5	2	-	-	30	292	42	364	WUUSTWEZEL
7	1	2	-	-	1	1	-	4	57	5	66	ZANDHOVEN
15	9	5	3	4	1	-	-	25	199	22	246	ZOERSEL
6	9	3	3	1	-	-	-	38	158	16	212	ZWIJNDRECHT
118	94	59	29	11	4	2	-	1.830	3.268	199	5.297	ARR. MECHELEN
-	1	-	-	-	-	1	-	5	22	2	29	BERLAAR
3	4	1	1	-	-	1	-	10	61	7	78	BONHEIDEN
4	3	5	2	1	-	-	-	56	169	11	236	BORNEM
1	2	3	1	-	-	-	-	33	85	6	124	DUFFEL
4	4	5	2	-	1	-	-	11	83	12	106	HEIST-OP-DEN-BERG
8	11	8	3	2	-	-	-	262	403	24	689	LIER
73	53	23	15	5	2	-	-	1.143	1.778	98	3.019	MECHELEN
1	1	2	-	-	-	-	-	8	68	3	79	NIJLEN
1	-	-	-	-	-	-	-	14	44	-	58	PUTTE
1	3	-	2	-	-	-	-	17	75	5	97	PUURS
6	4	2	-	-	-	-	-	37	73	6	116	SINT-AMANDS
7	4	3	-	1	-	-	-	46	86	8	140	SINT-KATELIJNE-WAVER
9	4	7	3	2	1	-	-	188	321	17	526	WILLEBROEK
389	305	187	102	64	29	7	-	1.032	5.486	694	7.212	ARR. TURNHOUT
17	7	3	2	-	1	-	-	42	194	13	249	ARENDONK
19	22	16	8	6	3	-	-	49	327	55	431	BAARLE-HERTOG
3	8	-	-	-	-	1	-	22	112	9	143	BALEN
7	6	2	2	1	1	-	-	31	148	12	191	BEERSE
8	5	-	1	-	-	-	-	22	83	6	111	DESSEL
17	17	4	1	8	3	1	-	46	268	34	348	GEEL
5	3	-	1	1	-	-	-	10	82	5	97	GROBBENDONK
11	8	4	3	1	-	1	-	63	203	17	283	HERENTALS
-	1	-	-	-	-	-	-	4	27	1	32	HERENTHOUT
1	3	1	3	1	-	-	-	1	35	8	44	HERSELT
68	43	31	20	10	5	1	-	91	822	110	1.023	HOOGSTRATEN
-	1	1	-	-	-	-	-	3	21	2	26	HULSHOUT
6	8	6	2	1	-	-	-	18	121	17	156	KASTERLEE
3	1	-	-	-	-	-	-	11	65	1	77	LAAKDAL
6	3	-	-	5	-	-	-	22	100	8	130	LILLE
1	1	1	1	-	-	-	-	7	36	3	46	MEERHOUT

WOONPLAATS	LEEFTIJDGROEP											
	0-4 JAAR	5-9 JAAR	10-14 JAAR	15-19 JAAR	20-24 JAAR	25-29 JAAR	30-34 JAAR	35-39 JAAR	40-44 JAAR	45-49 JAAR	50-54 JAAR	55-59 JAAR
MERKSPLAS	5	7	6	6	5	18	15	13	10	11	3	3
MOL	57	63	65	51	90	105	81	78	80	62	45	49
OLEN	4	3	3	3	3	6	4	4	10	3	3	3
OUD-TURNHOUT	5	10	11	21	25	24	15	16	40	33	22	43
RAVELS	53	31	43	46	47	94	101	77	79	54	55	53
RETIE	5	1	11	3	11	17	10	8	8	11	12	6
RIJKEVORSEL	2	7	3	-	3	14	18	9	6	12	2	11
TURNHOUT	51	52	51	42	72	96	88	73	74	55	48	68
VORSELAAR	4	3	2	2	3	7	7	4	2	-	1	2
VOSSOLAAR	3	5	9	5	20	10	5	10	18	12	8	9
WESTERLO	6	3	6	14	12	19	20	15	8	12	7	7
<b>BRABANT</b>	<b>13.949</b>	<b>14.291</b>	<b>14.421</b>	<b>13.938</b>	<b>15.912</b>	<b>18.472</b>	<b>17.891</b>	<b>15.996</b>	<b>13.965</b>	<b>10.649</b>	<b>9.649</b>	<b>7.867</b>
ARR. BRUSSEL-HOOFDSTAD	11.582	11.585	11.651	11.124	12.777	14.882	13.959	12.069	10.037	7.644	7.318	6.169
ANDERLECHT	1.025	994	1.094	996	1.081	1.098	1.051	920	723	591	661	579
OUDEGEM	133	128	140	101	131	178	221	208	230	137	115	99
SINT-AGATHA-BERCHEM	73	83	71	57	85	116	113	111	100	54	41	48
BRUSSEL	2.216	2.223	2.163	2.006	2.413	2.782	2.436	2.114	1.708	1.394	1.307	1.193
ETTERBEEK	370	316	285	312	468	666	635	489	393	300	244	205
EVERE	164	201	156	105	146	200	213	208	136	103	101	54
VORST	611	671	629	604	636	697	709	630	483	362	409	326
GANSHOREN	65	54	67	76	80	116	126	114	75	60	49	39
ELSENE	667	647	557	641	1.309	2.021	1.813	1.335	1.022	647	600	410
JETTE	196	193	190	179	233	341	350	285	221	109	107	83
KOEKELBERG	233	204	215	174	224	235	259	201	149	99	98	91
SINT-JANS-MOLENBEEK	1.570	1.538	1.465	1.315	1.183	1.171	1.134	1.007	831	641	623	565
SINT-GILLIS	790	779	844	837	1.061	1.180	1.029	778	659	575	634	643
SINT-JOOST-TEN-NODE	683	636	631	554	614	735	582	510	365	286	247	220
SCHAARBEEK	1.840	1.901	2.096	1.991	1.822	1.840	1.580	1.395	1.198	970	1.056	866
UKKEL	344	439	487	547	549	600	619	692	705	556	466	341
WATERMAAL-BOSVOORDE	93	91	74	69	96	150	174	182	147	109	71	64
SINT-LAMBRECHTS-WOLUWE	272	256	240	277	382	436	540	467	455	313	224	167
SINT-PIETERS-WOLUWE	237	231	247	283	264	320	375	423	437	338	265	176
ARR. HALLE-VILVOORDE	1.008	1.104	1.197	1.157	1.257	1.360	1.486	1.576	1.631	1.265	1.014	781
AFFLIGEM	7	5	6	3	2	6	6	7	7	8	2	2
ASSE	32	23	30	26	34	64	52	55	41	35	25	15
BEERSEL	23	37	37	29	33	51	51	68	48	42	40	31
BEVER	-	-	2	3	1	-	-	4	3	-	1	1
DILBEEK	30	20	35	31	56	62	77	90	62	36	37	19
DROENBOS	9	12	5	16	18	15	26	21	22	10	8	12
GALMAARDEN	-	-	1	2	2	3	3	3	3	2	3	1
GOOIK	1	-	1	-	2	4	6	2	2	2	1	2
GRIMBERGEN	41	38	41	50	59	92	76	67	91	46	37	37
HALLE	37	36	43	42	45	61	70	52	42	29	29	17
HERNE	2	4	1	2	5	3	5	3	3	5	3	1
HOEILAART	30	43	49	40	44	41	44	68	71	43	41	33
KAMPENHOUT	6	3	2	5	4	7	12	14	12	4	8	3
KAPELLE-OP-DEN-BOS	1	-	1	3	3	7	5	2	4	3	2	1
KRAAINEM	63	86	87	79	97	67	77	104	125	96	85	50
LENNIK	1	1	1	3	3	4	2	8	2	9	3	2
LIEDEKERKE	3	-	1	1	1	2	6	4	7	2	2	4
LINKEBEEK	6	10	8	12	17	14	18	22	12	19	15	8
LONDERZEEL	8	3	3	5	14	13	16	9	10	5	2	6
MACHELEN	27	31	22	24	28	27	37	24	26	27	20	13
MEISE	10	8	9	9	24	24	28	34	26	22	18	14
MERCHTEM	4	2	1	12	8	3	8	10	9	5	3	4
OPWIJK	8	4	1	3	6	7	6	5	-	3	1	1
OVERIJSE	140	172	177	205	185	125	133	196	266	218	196	136
PEPINGEN	-	2	3	1	1	1	4	4	-	2	1	3
ROOSDAAL	1	-	3	4	3	3	4	6	7	4	-	2
SINT-GENESIUS-RODE	87	114	164	123	108	108	102	117	171	162	95	71
SINT-PIETERS-LEEUV	52	54	40	47	64	97	118	68	79	45	35	39
STEENOKKERZEEL	11	7	8	7	8	11	14	20	17	12	9	6
TERNAT	2	-	1	1	4	7	15	13	8	8	-	-
VILVOORDE	176	167	166	172	157	164	196	157	141	110	111	116

N.I.S. VOLKS- EN WONINGTELLING VAN 1991		TABEL 00.04 B M							BLZ. 2.- FOL. 2.-			ALLE ADMINISTRA- TIEVE EENHEDEN	
VREEMDELINGEN NAAR GESLACHT, LEEFTIJDGROEPEN EN LEEFTIJDKlassen													
- MANNELIJKE BEVOLKING -													
LEEFTIJDGROEP								LEEFTIJDKlasse			ALGE- MEEN TOTAAL	WOONPLAATS	
60-64 JAAR	65-69 JAAR	70-74 JAAR	75-79 JAAR	80-84 JAAR	85-89 JAAR	90-94 JAAR	95 JAAR EN MEER	0-14 JAAR	15-64 JAAR	65 JAAR EN MEER			
11	3	5	3	3	-	-	-	18	95	14	127	MERKSPAS	
32	23	8	3	6	3	-	-	185	673	43	901	MOL	
4	-	1	-	-	-	-	-	10	43	1	54	OLEN	
33	18	21	7	2	2	1	-	26	272	51	349	OUD-TURNHOUT	
60	61	33	19	6	5	-	-	127	666	124	917	RAVELS	
4	6	-	-	1	-	-	-	17	90	7	114	RETIE	
8	4	7	-	1	-	-	-	12	83	12	107	RIJKEVORSEL	
50	37	31	23	8	4	2	-	154	666	105	925	TURNHOUT	
1	1	-	-	-	-	-	-	9	29	1	39	VORSELAAR	
11	11	9	1	2	1	-	-	17	108	24	149	VOSELAAR	
3	4	3	2	1	1	-	-	15	117	11	143	WESTERLO	
6.002	3.752	1.788	1.092	641	285	92	26	42.661	130.341	7.676	180.678	BRABANT	
4.704	2.832	1.322	819	515	219	76	24	34.818	100.683	5.807	141.308	ARR. BRUSSEL-HOOFDSTAD	
475	265	102	68	37	10	9	-	3.113	8.175	491	11.779	ANDERLECHT	
63	58	26	14	6	3	-	-	401	1.483	107	1.991	OUDERGEM	
28	21	10	7	3	1	-	-	227	753	42	1.022	SINT-AGATHA-BERCHEM	
913	544	252	138	84	36	17	1	6.602	18.266	1.072	25.940	BRUSSEL	
147	96	56	30	27	11	2	1	971	3.859	223	5.053	ETTERBEEK	
46	45	20	13	4	3	1	-	521	1.312	86	1.919	EVERE	
280	165	71	35	23	9	3	-	1.911	5.136	306	7.353	VORST	
47	35	16	10	10	2	-	-	186	782	73	1.041	GANSHOREN	
309	226	109	78	62	29	7	3	1.871	10.107	514	12.492	ELSENE	
78	54	29	22	24	6	3	1	579	1.986	139	2.704	JETTE	
64	40	20	16	7	3	2	-	652	1.594	88	2.334	KOEKELBERG	
411	211	101	53	26	21	3	4	4.573	8.881	419	13.873	SINT-JANS-MOLENBEEK	
489	222	73	46	32	11	2	6	2.413	7.885	392	10.690	SINT-GILLIS	
174	76	34	25	16	5	3	1	1.950	4.287	180	6.397	SINT-JOOST-TEN-NODE	
621	350	179	96	59	25	13	2	5.837	13.339	724	19.900	SCHAARBEEK	
252	201	93	68	43	21	6	2	1.270	5.327	434	7.031	UKKEL	
37	22	27	13	10	9	1	-	258	1.099	82	1.439	WATERMAAL-BOSVOORDE	
126	102	45	44	15	3	2	1	768	3.387	212	4.367	SINT-LAMBRECHTS-WOLUWE	
144	99	59	43	27	11	2	2	715	3.025	243	3.983	SINT-PIETERS-WOLUWE	
570	410	201	100	50	23	5	1	3.309	12.097	790	16.196	ARR. HALLE-VILVOORDE	
3	2	1	-	-	-	-	-	18	46	3	67	AFFLIGEM	
9	13	4	2	2	1	-	-	85	356	22	463	ASSE	
16	17	11	3	3	1	1	-	97	409	36	542	BEERSEL	
-	1	-	-	-	-	-	-	2	13	1	16	BEVER	
30	23	15	6	3	1	-	-	85	500	48	633	DILBEEK	
8	1	2	2	1	1	1	-	26	156	8	190	DROGENBOS	
1	-	1	-	-	-	-	-	1	23	1	25	GALMAARDEN	
1	2	-	-	-	-	-	-	2	22	2	26	GOOK	
23	26	16	8	5	1	-	-	120	578	56	754	GRIMBERGEN	
14	17	11	5	2	-	1	-	116	401	36	553	HALLE	
2	4	2	-	-	-	-	-	7	32	6	45	HERNE	
21	13	3	2	2	1	-	-	122	446	21	589	HOEILAART	
4	3	-	-	1	-	-	-	11	73	4	88	KAMPENHOUT	
1	2	1	1	1	-	-	-	2	31	5	38	KAPELLE-OP-DEN-BOS	
57	34	5	8	2	-	-	-	236	837	49	1.122	KRAAINEM	
-	-	-	-	-	-	-	-	3	36	-	39	LENNIK	
-	1	-	1	1	-	-	-	4	31	3	38	LIEDEKERKE	
11	5	1	1	-	-	-	-	24	148	7	179	LINKEBEEK	
1	-	1	-	-	-	-	-	14	81	1	96	LONDERZEEL	
9	7	6	2	-	-	-	-	80	235	15	330	MACHELEN	
4	6	8	4	-	1	-	-	27	203	19	249	MEISE	
1	2	-	-	-	-	-	-	7	63	2	72	MERCHTEM	
5	-	-	1	-	-	-	-	13	37	1	51	OPWIJK	
68	40	24	4	4	1	1	-	489	1.728	74	2.291	OVERIJSE	
-	-	1	-	-	-	-	-	5	17	1	23	PEPINGEN	
-	1	1	-	-	-	-	-	4	33	2	39	ROOSDAAL	
57	20	10	11	3	-	1	-	365	1.114	45	1.524	SINT-GENESIUS-RODE	
29	26	7	5	4	5	-	-	146	621	47	814	SINT-PIETERS-LEEUV	
6	4	3	-	1	-	-	-	26	110	8	144	STEENOKKERZEEL	
4	5	1	1	2	-	-	-	3	60	9	72	TERNAT	
87	73	34	24	5	2	-	1	509	1.411	139	2.059	VILVOORDE	

WOONPLAATS	LEEFTIJDSGROEP											
	0-4 JAAR	5-9 JAAR	10-14 JAAR	15-19 JAAR	20-24 JAAR	25-29 JAAR	30-34 JAAR	35-39 JAAR	40-44 JAAR	45-49 JAAR	50-54 JAAR	55-59 JAAR
WEMMEL	14	13	19	15	17	33	53	47	39	38	20	17
WEZEMBEEK-OPPEM	68	94	103	81	64	57	64	117	115	90	72	49
ZAVENTEM	99	103	119	95	121	159	120	137	137	111	81	55
ZEMST	9	12	7	6	17	18	32	18	23	12	8	10
ARR. LEUVEN	491	552	548	493	709	916	882	782	757	565	446	311
AARSCHOT	7	5	10	6	11	21	19	23	15	7	6	3
BEGIJNENDIJK	1	-	-	-	3	2	5	2	3	2	1	1
BEKKEVOORT	1	2	1	1	1	3	1	1	4	3	1	1
BERTEM	17	19	17	12	8	9	13	25	34	22	6	7
BIERBEEK	4	2	3	4	4	1	7	3	8	7	3	-
BOORTMEERBEEK	13	11	8	7	13	12	7	11	12	12	7	7
BOUTERSEM	2	-	2	-	1	9	3	5	1	3	2	-
DIEST	54	90	76	43	28	40	48	38	34	19	12	15
GEETBETS	2	-	1	1	-	4	4	3	5	1	1	1
GLABBEEK	-	-	-	-	-	1	2	-	-	1	-	-
HAACHT	4	3	1	3	5	10	12	14	6	3	2	4
HERENT	9	12	7	8	9	21	16	12	16	7	8	6
HOEGAARDEN	1	-	2	1	3	1	2	8	3	2	3	1
HOLSBEEK	-	1	2	1	1	1	2	5	3	7	3	-
HULDENBERG	7	18	14	4	8	13	18	19	21	18	10	4
KEERBERGEN	16	17	31	26	46	31	16	30	38	39	32	23
KORTENAKEN	-	-	1	1	1	5	3	2	1	1	1	2
KORTENBERG	29	34	41	23	34	34	50	55	38	41	35	20
LANDEN	10	7	3	5	6	5	7	10	14	5	3	2
LEUVEN	131	127	101	99	298	504	440	289	169	105	80	64
LINTER	1	2	1	1	1	2	3	1	1	1	1	2
LUBBEEK	3	5	3	1	4	5	8	6	9	9	2	2
oud-HEVERLEE	12	7	8	6	2	12	13	11	20	10	9	4
ROTSelaar	3	6	7	2	6	5	8	6	8	7	7	5
SCHERPENHEUVEL-ZICHEM	-	1	2	7	3	6	13	8	12	6	2	1
TERVUREN	131	161	181	202	177	116	113	146	240	189	181	119
TIELT-WINGE	2	1	2	4	3	4	5	3	7	6	1	2
TIENEN	21	10	19	18	24	30	29	33	19	21	9	7
TREMELO	9	10	3	4	7	7	13	9	16	10	15	8
ZOUTLEEuw	1	1	1	3	2	2	2	4	-	1	3	-
ARR. NIJVEL	868	1.050	1.025	1.164	1.169	1.314	1.564	1.569	1.540	1.175	871	606
BEVEKOM	5	8	6	6	11	7	8	16	18	6	2	3
EIGENBRakEL	41	61	65	82	79	95	111	121	125	87	89	48
KASTEELBRakEL	19	10	11	6	11	27	31	26	24	17	23	11
CHASTRE	13	26	28	26	10	11	21	22	20	13	8	4
CHAUMONT-GISTOUX	13	12	10	14	14	21	29	22	26	20	11	6
COURT-SAINT-ETIENNE	15	22	17	26	25	33	41	25	30	30	18	21
GENEPIEN	18	30	24	27	16	27	42	42	40	46	24	18
GRAVEN	22	21	21	18	22	27	39	23	38	19	25	10
HELECINE	-	3	1	1	-	2	4	2	3	2	1	1
INCOURT	1	5	2	2	5	4	4	9	4	4	3	2
ITTER	2	4	4	13	4	19	14	13	24	17	8	5
GELDENAKEN	3	10	10	11	8	11	14	19	25	11	3	6
TERHULPEN	19	24	36	43	38	31	32	37	49	40	30	24
LASNE	55	65	73	79	45	28	44	85	108	98	59	39
MONT-SAINT-GUIBERT	2	6	8	7	13	13	12	15	10	8	6	2
NIJVEL	27	43	43	62	66	80	90	77	81	49	45	28
ORP-JAUCHE	1	4	3	-	2	6	4	14	12	7	3	3
OTTIGNIES-LOUVAIN-LA-NVE	173	149	111	100	205	304	344	299	119	84	44	31
PERWIJS	2	1	-	1	1	6	11	11	8	2	7	3
RAMILLIES	1	-	-	2	1	7	11	9	7	5	2	1
REBECC	14	27	17	41	36	43	47	49	37	31	39	30
RIXENSART	54	47	55	65	60	73	80	77	106	82	50	37
TUBEKE	146	157	175	174	183	175	198	182	171	141	138	93
VILLERS-LA-VILLE	6	10	12	14	15	16	23	19	27	16	9	13
WALHAIN	2	3	1	1	4	3	5	10	4	5	2	4
WATERLOO	147	207	217	253	196	139	179	234	315	243	159	113
WAVER	67	95	75	90	99	106	126	111	109	92	63	50

N.I.S. VOLKS- EN WONINGTELLING VAN 1991		TABEL OO.04 B M VREEMDELINGEN NAAR GESLACHT, LEEFTIJDGROEPEN EN LEEFTIJDKLASSEN - MANNELIJKE BEVOLKING -										BLZ. 3.- FDL. 2.-		ALLE ADMINISTRA- TIEVE EENHEDEN
LEEFTIJDGROEP								LEEFTIJDKLASSE			ALGE- MEEN TOTAAL	WOONPLAATS		
60-64 JAAR	65-69 JAAR	70-74 JAAR	75-79 JAAR	80-84 JAAR	85-89 JAAR	90-94 JAAR	95 JAAR EN MEER	0-14 JAAR	15-64 JAAR	65 JAAR EN MEER				
14	16	15	2	1	4	-	-	46	293	38	377	WEMMEL		
30	17	8	5	3	1	-	-	265	739	34	1.038	WEZEMBEEK-OPPEM		
46	22	4	2	2	2	-	-	321	1.062	32	1.415	ZAVENTEM		
8	7	5	-	2	1	-	-	28	152	15	195	ZEMST		
202	139	86	46	25	11	5	-	1.591	6.063	312	7.966	ARR. LEUVEN		
3	6	-	2	-	-	1	-	22	114	9	145	AARSCHOT		
2	1	-	1	-	-	-	-	1	21	2	24	BEGIJNENDIJK		
-	1	-	-	-	-	-	-	4	16	1	21	BЕКKEVOORT		
-	3	1	2	1	-	-	-	53	136	7	196	BERTEM		
-	-	2	4	1	-	-	-	9	37	7	53	BIERBEEK		
2	3	1	-	2	-	-	-	32	90	6	128	BOORTMEERBEEK		
-	1	-	-	-	-	-	-	4	24	1	29	BOUTERSEM		
8	5	3	2	-	-	-	-	220	285	10	515	DIEST		
-	-	-	-	1	-	-	-	3	20	1	24	GEETBETS		
2	-	-	-	-	1	-	-	-	6	1	7	GLABBEEK		
4	2	6	1	-	-	-	-	8	63	9	80	HAACHT		
6	1	3	3	-	-	-	-	28	109	7	144	HERENT		
-	3	-	1	1	-	-	-	3	24	5	32	HOEGAARDEN		
-	-	-	-	-	-	1	-	3	23	1	27	HOLSBEK		
6	5	2	1	-	1	1	-	39	121	10	170	HULDENBERG		
12	4	9	2	-	-	-	-	64	293	15	372	KEERBERGEN		
-	-	-	-	-	-	-	-	1	17	-	18	KORTENAKEN		
8	8	7	3	1	-	-	-	104	338	19	461	KORTENBERG		
2	2	1	-	-	1	-	-	20	59	4	83	LANDEN		
47	32	20	6	11	5	-	-	359	2.095	74	2.528	LEUVEN		
-	-	-	-	-	-	-	-	4	13	-	17	LINTER		
1	3	3	1	-	-	-	-	11	47	7	65	LUBBEEK		
5	-	3	-	-	-	-	-	27	92	3	122	OD-HEVERLEE		
3	5	2	1	2	-	-	-	16	57	10	83	ROTSelaar		
5	3	3	-	1	1	1	-	3	63	9	75	SCHERPENHEUVEL-ZICHEM		
73	40	10	9	1	1	1	-	473	1.556	62	2.091	TERVUREN		
1	-	-	-	-	-	-	-	5	36	-	41	TIELT-WINGE		
6	7	7	5	3	1	-	-	50	196	23	269	TIENEN		
6	3	3	1	-	-	-	-	22	95	7	124	TREMELO		
-	1	-	1	-	-	-	-	3	17	2	22	ZOUTLEEUW		
526	371	179	127	51	32	6	1	2.943	11.498	767	15.208	ARR. NIJVEL		
6	3	1	-	-	-	-	-	19	83	4	106	BEVEKOM		
48	29	12	10	4	2	2	-	167	885	59	1.111	EIGENBRAKEL		
15	8	4	2	1	3	1	-	40	191	19	250	KASTEELBRAKEL		
4	2	1	2	2	-	-	-	67	139	7	213	CHASTRE		
9	9	5	3	-	-	-	-	35	172	17	224	CHAUMONT-GISTOUX		
13	15	2	5	-	1	-	-	54	262	23	339	COURT-SAINT-ETIENNE		
14	10	5	5	1	-	1	-	72	296	22	390	GENEPIEN		
7	7	5	1	1	3	-	-	64	228	17	309	GRAVEN		
2	2	1	-	-	-	-	-	4	18	3	25	HELECINE		
2	2	1	1	2	-	-	-	8	39	6	53	INCOURT		
2	4	4	4	1	-	-	-	10	119	13	142	ITTER		
3	4	3	-	1	-	-	-	23	111	8	142	GELDENAKEN		
8	3	2	2	1	-	-	-	79	332	8	419	TERHULPEN		
29	20	10	6	-	1	1	-	193	614	38	845	LASNE		
2	3	-	-	-	-	-	-	16	88	3	107	MONT-SAINT-GUIBERT		
35	40	14	7	3	2	-	-	113	613	66	792	NIJVEL		
-	3	2	3	-	-	-	-	8	51	8	67	ORP-JAUCHE		
18	15	6	8	1	1	-	-	433	1.548	31	2.012	OTTIGNIES-LOUVAIN-LA-NVE		
-	2	2	1	-	1	-	-	3	50	6	59	PERWIJS		
5	2	1	3	-	-	-	-	1	50	6	57	RAMILLIES		
42	32	16	11	4	3	-	-	58	395	66	519	REBECQ		
36	18	12	6	3	4	-	-	156	666	43	865	RIXENSART		
99	59	29	15	7	5	-	1	478	1.554	116	2.148	TUBEKE		
7	6	4	-	1	-	-	-	28	159	11	198	VILLERS-LA-VILLE		
2	1	2	-	-	-	-	-	6	40	3	49	WALHAIN		
77	45	22	23	9	5	-	-	571	1.908	104	2.583	WATERLOO		
41	27	13	9	9	1	1	-	237	887	60	1.184	WAVER		

WOONPLAATS	LEEFTIJDSGROEP											
	0-4 JAAR	5-9 JAAR	10-14 JAAR	15-19 JAAR	20-24 JAAR	25-29 JAAR	30-34 JAAR	35-39 JAAR	40-44 JAAR	45-49 JAAR	50-54 JAAR	55-59 JAAR
<b>HENEGOUWEN</b>	<b>5.564</b>	<b>6.045</b>	<b>6.668</b>	<b>7.555</b>	<b>8.027</b>	<b>9.264</b>	<b>9.657</b>	<b>8.959</b>	<b>7.839</b>	<b>5.189</b>	<b>5.074</b>	<b>4.806</b>
ARR. AAT	120	130	140	157	165	254	237	230	182	146	112	96
AAT	15	8	17	21	17	54	37	46	32	27	9	11
BELOEIL	10	13	15	18	26	55	61	43	46	24	24	11
BERNISSART	73	84	83	94	95	108	99	99	68	60	58	56
BRUGELETTE	7	8	6	9	2	3	9	4	4	4	7	3
CHIEVRES	7	10	10	3	9	9	8	14	7	9	1	2
ELZELE	4	1	1	5	5	9	7	8	9	7	3	3
VLOESBERG	-	3	-	2	1	6	4	-	4	1	2	2
FRASNES-LEZ-ANVAING	4	3	8	5	10	10	12	16	12	14	8	8
ARR. CHARLEROI	2.396	2.567	2.940	3.296	3.447	3.905	4.109	3.690	3.203	2.137	2.255	2.124
AISEAU-PRESLES	102	93	135	113	115	138	164	131	97	74	70	70
CHAPELLE-LEZ-HERLAIMONT	103	100	143	189	197	178	203	175	184	102	106	111
CHARLEROI	1.147	1.258	1.388	1.579	1.764	2.009	1.945	1.759	1.540	1.065	1.158	1.079
CHATELET	226	253	293	339	342	387	411	400	311	218	250	219
COURCELLES	159	143	194	164	193	272	302	243	222	135	134	114
FARGIENNES	173	210	214	206	177	173	214	180	125	68	110	91
FLEURUS	136	151	138	186	194	227	236	194	173	104	120	116
FONTAINE-L'EVEQUE	98	112	145	185	178	170	211	201	166	132	104	113
GERPINNES	16	9	16	30	17	25	45	51	40	32	24	29
LES BONS VILLERS	25	14	24	34	20	19	22	23	20	18	17	12
MANAGE	133	141	151	187	155	202	226	195	201	96	90	109
MONTIGNIES-LE-TILLEUL	17	11	13	25	23	34	42	35	35	29	20	25
PONT-A-CELLES	16	19	20	19	24	26	41	49	55	31	21	11
SENEFFE	45	53	66	40	48	45	47	54	34	33	31	25
ARR. BERGEN	1.422	1.544	1.589	1.640	1.840	2.107	2.055	1.880	1.554	950	936	966
BOUSSU	134	138	130	156	175	217	245	205	139	70	103	104
COLFONTAINE	145	139	166	151	173	176	204	201	154	90	96	89
DOUR	27	43	55	76	64	72	93	110	71	40	39	41
FRAMERIES	75	97	103	95	129	147	174	147	126	68	48	70
HENSIES	67	65	88	68	67	92	66	49	55	23	31	41
HONNELLES	6	9	6	7	5	9	17	19	23	8	9	7
JURBEKE	57	52	47	38	22	17	18	36	32	20	14	12
LENS	16	14	10	6	4	4	8	4	9	4	3	6
BERGEN	624	689	659	692	867	909	740	678	574	400	351	334
QUAREGNON	149	177	199	194	200	251	262	202	176	98	118	130
QUEVY	6	2	6	8	7	15	18	29	14	22	14	15
QUIEVRAIN	37	33	30	47	43	51	66	42	56	35	30	43
SAINT-GHISLAIN	79	86	90	102	84	147	144	158	125	72	80	74
ARR. MOESKROEN	267	307	345	380	366	422	475	596	581	370	306	250
KOMEN-WAASTEN	88	89	101	110	113	143	165	175	170	111	110	84
MOESKROEN	179	218	244	270	253	279	310	421	411	259	196	166
ARR. ZINNIK	830	924	956	1.141	1.182	1.309	1.375	1.223	1.058	757	731	635
'S GRAVENBRAKEL	35	48	41	42	51	83	69	69	65	50	29	28
ECAUSSINNES	6	9	15	12	15	23	20	22	20	12	15	15
EDINGEN	10	11	7	21	16	29	29	25	23	15	11	2
LA LOUVIERE	677	719	768	928	972	997	1.069	896	769	569	595	528
LE ROEULX	25	20	22	28	22	31	40	45	32	20	11	14
LESSEN	8	15	7	14	14	26	35	32	30	14	10	14
OPZULLIK	2	6	10	8	6	6	10	10	11	9	8	6
ZINNIK	67	96	86	88	86	114	103	124	108	68	52	28
ARR. THUIN	349	371	465	597	635	753	782	800	708	455	478	537
ANDERLUES	42	43	73	81	67	81	83	94	86	60	67	60
BEAUMONT	6	2	10	7	4	5	14	6	11	3	5	2
BINCHE	117	137	162	210	255	277	268	270	215	152	153	205
CHIMAY	1	5	3	15	13	10	21	21	29	7	10	4
ERQUELINNES	23	18	21	28	29	46	50	54	47	31	38	49
ESTINNES	5	5	8	14	17	19	25	28	21	13	9	11
FROIDCHAPELLE	2	3	5	2	3	1	4	3	2	2	2	3
HAM-SUR-HEURE-NALINNES	9	3	9	8	9	23	32	39	25	19	16	11
LOBBES	5	1	5	8	5	10	17	5	13	8	6	3
MERBES-LE-CHATEAU	2	10	3	7	7	13	16	18	13	9	7	8

N.I.S. VOLKS- EN WONINGTELLING VAN 1991		TABEL OO.04 B M VREEMDELINGEN NAAR GESLACHT, LEEFTIJDGROEPEN EN LEEFTIJDKLASSEN - MANNELIJKE BEVOLKING -										BLZ. 4.- FDL. 2.-		ALLE ADMINISTRATIEVE EENHEDEN	
LEEFTIJDGROEP								LEEFTIJDKLASSE			ALGE- MEEN TOTAAL	WOONPLAATS			
60-64 JAAR	65-69 JAAR	70-74 JAAR	75-79 JAAR	80-84 JAAR	85-89 JAAR	90-94 JAAR	95 JAAR EN MEER	0-14 JAAR	15-64 JAAR	65 JAAR EN MEER					
5.046	4.457	1.837	1.234	499	199	60	5	18.277	71.416	8.291	97.984	HENEGOUWEN			
109	101	41	29	11	3	4	-	390	1.688	189	2.267	ARR. AAT			
6	13	6	4	3	-	1	-	40	260	27	327	AAT			
18	17	10	4	1	1	1	-	38	326	34	398	BELOEIL			
69	56	19	17	3	1	2	-	240	806	98	1.144	BERNISSART			
2	1	-	1	-	-	-	-	21	47	2	70	BRUGELETTE			
2	6	1	-	2	-	-	-	27	64	9	100	CHIEVRES			
1	1	-	-	-	-	-	-	6	57	1	64	ELZELE			
2	3	2	-	-	1	-	-	3	24	6	33	VLOESBERG			
9	4	3	3	2	-	-	-	15	104	12	131	FRASNES-LEZ-ANVAING			
2.312	1.987	826	523	191	70	21	1	7.903	30.478	3.619	42.000	ARR. CHARLEROI			
76	97	31	23	13	5	1	-	330	1.048	170	1.548	AISEAU-PRESLES			
124	89	50	28	12	2	-	-	346	1.569	181	2.096	CHAPELLE-LEZ-HERLAIMONT			
1.159	962	409	257	100	42	9	1	3.793	15.057	1.780	20.630	CHARLEROI			
278	247	88	49	22	5	2	-	772	3.155	413	4.340	CHATELET			
152	134	74	37	11	2	4	-	496	1.931	262	2.689	COURCELLES			
79	63	24	17	5	2	1	-	597	1.423	112	2.132	FARCIENNES			
112	97	35	38	5	1	-	-	425	1.662	176	2.263	FLEURUS			
121	128	44	27	6	6	1	-	355	1.581	212	2.148	FONTAINE-L'EVEQUE			
37	18	7	12	5	-	-	-	41	330	42	413	GERPINNES			
9	7	3	3	1	-	-	-	63	194	14	271	LES BONS VILLERS			
111	89	32	22	7	3	2	-	425	1.572	155	2.152	MANAGE			
23	24	15	6	2	1	1	-	41	291	49	381	MONTIGNIES-LE-TILLEUL			
16	20	13	3	-	1	-	-	55	293	37	385	PONT-A-CELLES			
15	12	1	1	2	-	-	-	164	372	16	552	SENEFFE			
1.074	983	390	282	93	32	14	1	4.555	15.002	1.795	21.352	ARR. BERGEN			
124	111	56	30	4	2	-	-	402	1.538	203	2.143	BOUSSU			
103	94	47	35	6	2	1	-	450	1.437	185	2.072	COLFONTAINE			
50	59	21	18	2	-	-	-	125	656	100	881	DOUR			
86	92	25	25	7	1	-	-	275	1.090	150	1.515	FRAMERIES			
33	32	14	6	-	2	-	-	220	525	54	799	HENSIES			
11	12	3	1	3	2	1	-	21	115	22	158	HONNELLES			
13	4	1	-	2	1	-	-	156	222	8	386	JURBEKE			
3	3	2	-	-	-	-	-	40	51	5	96	LENS			
362	334	115	95	29	12	9	-	1.972	5.907	594	8.473	BERGEN			
146	111	43	37	13	3	1	-	525	1.777	208	2.510	QUAREGNON			
18	10	4	2	1	-	-	-	14	160	17	191	QUEVY			
33	25	17	11	11	-	1	1	100	446	66	612	QUIEVRAIN			
92	96	42	22	15	7	1	-	255	1.078	183	1.516	SAINT-GHISLAIN			
190	146	74	44	37	22	5	-	919	3.936	328	5.183	ARR. MOESKROEN			
53	40	21	11	6	6	1	-	278	1.234	85	1.597	KOMEN-WAASTEN			
137	106	53	33	31	16	4	-	641	2.702	243	3.586	MOESKROEN			
682	591	226	175	65	21	5	1	2.710	10.093	1.084	13.887	ARR. ZINNIK			
32	19	7	10	3	1	1	-	124	518	41	683	'S GRAVENBRAKEL			
12	6	2	3	1	-	-	-	30	166	12	208	ECAUSSINNES			
9	10	7	-	-	1	-	-	28	180	18	226	EDINGEN			
560	490	182	143	54	17	2	1	2.164	7.883	889	10.936	LA LOUVIERE			
27	26	10	7	4	-	1	-	67	270	48	385	LE ROEULX			
12	7	10	2	1	1	-	-	30	201	21	252	LESSEN			
2	4	1	2	-	-	-	-	18	76	7	101	OPZULLIK			
28	29	7	8	2	1	1	-	249	799	48	1.096	ZINNIK			
467	468	199	123	65	29	6	-	1.185	6.212	890	8.287	ARR. THUIN			
52	49	31	14	8	1	-	-	158	731	103	992	ANDERLUES			
8	6	4	5	-	2	-	-	18	85	17	100	BEAUMONT			
173	164	70	48	23	7	2	-	416	2.178	314	2.908	BINCHE			
4	20	5	2	4	2	1	-	9	134	34	177	CHIMAY			
31	34	20	9	6	4	2	-	62	403	75	540	ERQUELINNES			
13	12	2	1	1	-	-	-	18	170	16	204	ESTINNES			
1	2	2	1	-	-	-	-	10	23	5	38	FROIDCHAPELLE			
13	18	4	1	1	3	-	-	21	195	27	243	HAM-SUR-HEURE-NALINNES			
12	6	1	1	-	-	-	-	11	87	8	106	LOBBES			
7	9	5	1	2	2	-	-	15	105	19	139	MERBES-LE-CHATEAU			

WOONPLAATS	LEEFTIJDSGROEP											
	0-4 JAAR	5-9 JAAR	10-14 JAAR	15-19 JAAR	20-24 JAAR	25-29 JAAR	30-34 JAAR	35-39 JAAR	40-44 JAAR	45-49 JAAR	50-54 JAAR	55-59 JAAR
MOMIGNIES	4	12	5	10	10	18	13	17	23	17	15	22
MORLANWELZ	121	121	144	189	192	217	184	203	174	106	120	135
SIVRY-RANCE	3	1	2	6	5	10	14	15	15	5	8	5
THUIN	9	10	15	12	19	23	41	27	34	23	22	19
ARR. DOORNIK	180	202	233	344	392	514	624	540	553	374	256	198
ANTOING	3	3	5	12	11	18	15	25	30	10	9	13
BRUNEAUT	19	17	19	14	22	26	47	34	30	23	17	15
CELLES	3	4	4	5	5	6	13	16	11	8	4	1
ESTAIMPUIS	45	48	49	69	55	55	76	87	109	74	45	40
LEUZE-EN-HAINAUT	6	6	7	17	22	29	31	27	24	13	16	10
MONT-DE-L'ENCLUS	-	1	4	4	3	4	7	4	7	6	2	1
PECQ	5	3	4	8	8	10	12	14	12	7	7	4
PERUWELZ	38	46	65	109	92	106	139	105	107	65	54	41
RUMES	5	3	5	5	10	7	13	16	21	14	8	3
DOORNIK	56	71	71	101	164	253	271	212	202	154	94	70
PROV. LUIK	3.886	4.009	4.296	4.586	5.774	7.326	7.309	6.446	5.275	3.640	3.820	3.751
ARR. HOEI	88	87	101	152	177	283	329	274	235	145	146	133
AMAY	13	7	11	14	27	52	48	39	36	27	28	33
ANTHISNES	2	2	4	10	3	5	8	7	6	7	7	4
BURDINNE	-	-	2	2	2	4	2	7	4	-	-	2
CLAVIER	2	4	2	2	1	5	8	7	5	3	4	5
ENGIS	6	9	21	16	23	23	44	28	28	16	19	27
FERRIERES	1	2	1	1	5	3	4	6	3	1	1	1
HAMOIR	-	1	1	4	1	8	4	9	4	2	3	1
HERON	-	4	7	1	2	2	7	5	7	1	2	5
HOEI	38	26	21	44	62	89	92	73	49	34	31	20
MARCHIN	9	10	9	21	16	23	19	18	22	16	11	9
MODAVE	2	-	1	6	7	9	13	4	7	6	7	12
NANDRIN	4	3	3	2	2	11	14	11	16	5	4	3
OUFFET	2	2	1	3	2	2	6	8	7	2	4	-
TINLOT	-	-	1	3	3	1	5	2	5	1	3	1
VERLAINE	2	3	-	3	1	6	13	12	5	4	1	-
VILLERS-LE-BOUILLET	-	3	7	8	3	13	17	10	9	5	8	4
WANZE	7	11	9	12	17	27	25	28	22	15	13	6
ARR. LUIK	3.003	3.061	3.351	3.684	4.375	5.465	5.506	4.877	3.939	2.659	2.878	2.897
ANS	135	152	198	200	168	200	226	216	204	128	144	109
AWANS	15	4	14	13	11	24	40	24	38	18	13	12
AYWAILLE	4	7	5	9	5	14	22	21	15	2	4	6
BITSINGEN	13	6	7	5	10	24	33	32	15	13	16	16
BEYNE-HEUSAY	52	42	59	81	69	95	93	100	75	53	56	49
BLEGNY	20	23	28	26	40	44	59	53	35	19	22	22
CHAUDFONTAINE	15	27	13	26	39	64	44	67	44	38	33	42
COMBLAIN-AU-PONT	6	5	10	10	24	27	16	15	16	13	11	7
DALHEM	3	3	3	5	10	13	16	19	15	15	9	6
ESNEUX	7	12	12	11	17	23	35	36	25	23	17	14
FLEMALLE	64	77	81	95	123	150	190	201	136	110	114	105
FLERON	82	77	99	101	109	110	146	129	111	63	85	79
GRACE-HOLLOGNE	166	173	191	208	237	239	290	288	237	156	150	134
HERSTAL	270	294	318	324	366	440	448	415	389	214	243	260
JUPRELLE	14	30	28	15	24	21	33	35	35	18	19	5
LUIK	1.289	1.260	1.251	1.433	1.904	2.431	2.291	1.821	1.395	999	1.050	1.099
NEUPRE	6	9	13	11	10	20	14	32	36	27	25	19
OUPEYE	48	82	77	87	63	110	125	146	130	69	67	39
SAINT-NICOLAS	297	321	341	333	372	461	454	388	303	214	235	269
SERAING	314	300	376	478	547	686	633	562	461	342	391	449
SOUMAGNE	39	27	43	41	52	72	78	84	76	44	45	32
SPRIMONT	7	7	7	9	23	29	32	26	38	8	23	16
TROOZ	17	12	19	25	30	46	48	36	30	21	23	26
WEZET	120	111	158	138	122	122	140	131	80	52	83	82
ARR. VERVIERS	769	821	792	703	1.142	1.482	1.349	1.181	992	785	755	673
AMEL	1	3	-	1	3	4	5	10	4	4	1	3
AUBEL	2	1	1	1	1	6	9	7	3	5	4	3
BAELEN	4	4	8	9	12	15	10	8	11	11	9	9
BULLINGEN	3	5	10	2	15	9	10	9	3	2	10	6



N.I.S. VOLKS- EN WONINGTELLING VAN 1991		TABEL 00.04 B M VREEMDELINGEN NAAR GESLACHT, LEEFTIJDGROEPEN EN LEEFTIJDKLASSEN - MANNELIJKE BEVOLKING -										BLZ. 5.- FOL. 2.-		ALLE ADMINISTRATIEVE EENHEDEN	
LEEFTIJDGROEP								LEEFTIJDKLASSE			ALGE- MEEN TOTAAL	WOONPLAATS			
60-64 JAAR	65-69 JAAR	70-74 JAAR	75-79 JAAR	80-84 JAAR	85-89 JAAR	90-94 JAAR	95 JAAR EN MEER	0-14 JAAR	15-64 JAAR	65 JAAR EN MEER					
11	11	4	5	4	2	-	-	21	156	26	203	MOMIGNIES			
121	112	42	32	11	5	-	-	386	1.641	202	2.229	MORLANWELZ			
7	9	1	-	2	-	-	-	6	90	12	108	SIVRY-RANCE			
14	16	8	3	3	1	1	-	34	234	32	300	THUIN			
212	181	81	58	37	22	5	2	615	4.007	386	5.008	ARR. DOORNIK			
8	4	2	2	3	-	-	-	11	151	11	173	ANTOING			
14	5	8	4	1	1	-	-	55	242	19	316	BRUNÉHAUT			
4	2	2	2	-	-	-	-	11	73	6	90	CELLES			
29	52	18	7	9	5	2	-	142	639	93	874	ESTAIMPUIS			
11	5	4	7	-	-	-	-	19	200	16	235	LEUZE-EN-HAINAUT			
3	3	1	1	-	1	-	-	5	41	6	52	MONT-DE-L'ENCLUS			
8	4	2	1	1	1	-	-	12	90	9	111	PECO			
54	39	12	7	4	2	-	1	149	872	65	1.086	PERUWELZ			
3	4	1	2	2	-	-	-	13	100	9	122	RUMES			
78	63	31	25	17	12	3	1	198	1.599	152	1.949	DOORNIK			
3.759	3.238	1.362	953	414	141	29	3	12.191	51.686	6.140	70.017	PROV. LUIK			
167	127	71	40	11	11	2	-	276	2.041	262	2.579	ARR. HOEI			
22	26	7	8	4	2	-	-	31	326	47	404	AMAY			
6	4	1	-	1	-	-	-	8	63	6	77	ANTHISNES			
3	4	2	1	-	-	-	-	2	26	7	35	BURDINNE			
4	4	2	2	2	-	-	-	8	44	10	62	CLAVIER			
27	22	11	5	1	2	1	-	36	251	42	329	ENGIS			
2	3	1	1	-	-	-	-	4	27	5	36	FERRIERES			
-	2	3	2	-	1	-	-	2	36	8	46	HAMOIR			
1	2	2	1	-	1	-	-	11	33	6	50	HERON			
39	21	13	6	1	3	-	-	85	533	44	662	HOEI			
13	10	6	4	-	-	-	-	28	168	20	216	MARCHIN			
12	6	4	2	-	-	-	-	3	83	12	98	MODAVE			
6	2	1	3	-	-	-	-	10	74	6	90	NANDRIN			
4	2	2	-	-	-	1	-	5	38	5	48	OUFFET			
1	2	-	-	-	-	-	-	1	25	2	28	TINLOT			
3	1	2	-	-	-	-	-	5	48	3	56	VERLAINE			
4	4	4	2	-	1	-	-	10	81	11	102	VILLERS-LE-BOUILLET			
20	12	10	3	2	1	-	-	27	185	28	240	WANZE			
2.964	2.631	1.069	739	298	96	20	2	9.415	39.244	4.855	53.514	ARR. LUIK			
118	87	37	28	9	1	1	-	485	1.713	163	2.361	ANS			
13	7	4	4	-	-	1	-	33	206	16	255	AWANS			
8	7	2	4	1	1	-	-	16	106	15	137	AYWAILLE			
10	7	7	1	1	2	-	-	26	174	18	218	BITSINGEN			
58	51	29	17	4	-	1	-	153	729	102	984	BEYNE-HEUSAY			
21	23	15	2	-	-	-	-	71	341	40	452	BLEGNY			
35	30	9	5	4	-	1	-	55	432	49	536	CHAUDFONTAINE			
11	12	3	6	3	-	-	-	21	150	24	195	COMBLAIN-AU-PONT			
8	4	3	5	3	1	-	-	9	116	16	141	DALHEM			
22	13	8	6	2	-	-	-	31	223	29	283	ESNEUX			
125	156	79	45	22	3	-	-	222	1.349	305	1.876	FLEMALLE			
66	65	22	21	8	4	1	-	258	999	121	1.378	FLERON			
163	143	47	28	11	2	1	-	530	2.102	232	2.864	GRACE-HOLLOGNE			
282	264	100	55	21	6	1	1	882	3.381	448	4.711	HERSTAL			
11	8	3	4	1	1	-	-	72	216	17	305	JUPRELLE			
1.033	876	338	234	90	31	6	-	3.800	15.456	1.575	20.831	LUIK			
11	10	6	2	4	1	1	-	28	205	24	257	NEUPRE			
74	48	27	17	3	7	1	-	207	910	103	1.220	OUPEYE			
275	225	74	72	29	6	3	1	959	3.304	410	4.673	SAINT-NICOLAS			
463	455	187	142	61	27	2	-	990	5.012	874	6.876	SERAING			
38	33	20	7	6	-	-	-	109	562	66	737	SOUMAGNE			
16	12	10	7	4	1	-	-	21	220	34	275	SPRIMONT			
40	40	21	10	5	2	-	-	48	325	78	451	TROOZ			
63	55	18	17	6	-	-	-	389	1.013	96	1.498	WEZET			
571	432	204	152	93	29	7	1	2.382	9.633	918	12.933	ARR. VERVIERS			
3	2	1	2	2	-	-	-	4	38	7	49	AMEL			
1	3	4	3	2	-	-	-	4	40	12	56	AUBEL			
8	7	1	3	-	-	-	-	16	102	11	129	BAELEN			
-	4	2	1	1	-	-	-	18	66	8	92	BULLINGEN			

WOONPLAATS	LEEFTIJDSGROEP											
	0-4 JAAR	5-9 JAAR	10-14 JAAR	15-19 JAAR	20-24 JAAR	25-29 JAAR	30-34 JAAR	35-39 JAAR	40-44 JAAR	45-49 JAAR	50-54 JAAR	55-59 JAAR
BURG-REULAND	5	8	1	3	15	19	17	15	8	5	4	12
BUTGENBACH	3	2	4	7	7	10	6	10	8	8	7	6
DISON	58	69	64	64	77	93	88	64	44	27	44	45
EUPEN	35	46	50	52	99	106	84	84	78	102	66	63
HERVE	20	24	32	38	54	43	52	53	49	26	28	15
JALHAY	2	2	5	2	3	6	15	4	6	3	3	2
KELMIS	90	78	51	68	155	171	147	123	121	119	106	78
LIERNEUX	4	2	2	1	1	2	5	4	3	1	2	4
LIMBURG	4	5	3	8	10	12	16	12	10	11	2	11
LONTZEN	26	9	17	18	35	49	59	53	35	36	22	16
MALMEDY	17	18	18	16	26	28	27	22	18	17	15	20
OLNE	3	3	3	3	3	10	12	8	8	4	7	7
PEPINSTER	2	7	11	6	9	17	12	15	18	7	10	5
PLOMBIERES	34	47	41	26	66	110	86	74	68	54	38	34
RAEREN	128	127	97	98	150	264	203	194	177	156	135	106
SANKT-VITH	6	5	5	7	11	21	14	15	20	6	13	9
SPA	5	5	5	7	26	24	28	29	16	12	15	16
STAVELOT	-	2	1	12	13	9	8	13	11	6	3	6
STOUMONT	1	4	8	3	2	6	3	4	4	1	4	2
THEUX	6	6	5	2	8	21	17	13	8	6	5	6
THIMISTER-CLERMONT	1	3	1	-	5	7	11	13	11	4	4	1
TROIS-PONTS	2	3	-	1	-	1	7	4	1	1	1	3
VERVIERS	296	324	328	234	303	377	359	282	224	129	177	166
WEISMES	2	3	3	3	6	12	8	12	4	6	7	4
WELKENRAEDT	9	6	18	11	27	30	31	27	21	16	13	15
ARR. BORGWORM	26	40	52	47	80	96	125	114	109	51	41	48
BERLOZ	-	-	1	-	-	3	-	3	-	1	1	1
BRAIVES	1	1	-	4	5	5	7	7	5	5	1	4
CRISNEE	-	-	3	-	4	2	2	7	6	1	1	1
DONCEEL	3	4	4	4	4	5	5	10	9	4	1	3
FAIMES	-	1	3	-	1	1	7	2	3	1	1	1
FEXHE-LE-HAUT-CLOCHER	4	4	2	-	2	5	8	6	8	1	1	2
GEER	-	2	2	2	2	1	2	-	4	1	4	2
HANNUIT	5	6	14	9	11	14	11	14	13	7	7	2
LIJSEM	-	-	1	6	3	2	3	3	4	3	-	1
OERLE	-	4	-	1	3	4	8	8	4	3	-	2
REMICOURT	-	1	4	3	3	7	9	7	10	3	2	1
SAINT-GEORGES-SUR-MEUSE	11	7	8	9	25	28	32	27	26	14	14	24
BORGWORM	2	9	10	9	16	16	27	16	16	6	8	4
WASSEIGES	-	1	-	-	1	3	4	4	1	1	-	-
LIMBURG	2.832	2.968	3.151	2.902	3.431	3.695	3.700	3.021	2.523	1.688	2.002	1.879
ARR. HASSELT	1.658	1.754	1.893	1.633	1.839	1.867	1.895	1.449	1.215	697	1.007	966
AS	8	8	7	10	14	21	21	24	19	12	8	10
BERINGEN	316	373	384	250	231	254	277	213	171	93	137	79
DIEPENBEEK	4	4	10	8	12	25	29	22	20	11	9	5
GENK	799	786	860	882	960	902	895	658	554	350	505	551
GINGELOM	-	-	3	2	3	7	1	4	2	1	2	1
HALEN	3	4	7	8	6	6	9	10	8	4	-	2
HAM	15	15	19	11	23	19	27	14	11	7	7	13
HASSELT	98	109	98	61	118	164	168	123	109	69	68	63
HERK-DE-STAD	2	2	8	-	5	8	15	10	11	3	-	2
HEUSDEN-ZOLDER	283	302	332	288	297	267	248	197	142	60	181	158
LEOPOLDSBURG	47	55	62	27	45	53	38	31	26	12	21	18
LUMMEN	11	9	16	9	10	12	21	13	11	8	5	8
NIEUWERKERKEN	-	1	2	5	2	6	1	3	-	2	1	1
OPGLABBEK	9	8	11	20	20	29	25	17	24	11	13	5
SINT-TRUIDEN	15	14	16	9	31	28	29	39	45	19	12	18
TESSENDERLO	11	22	16	9	15	16	19	13	20	5	14	9
ZONHOVEN	23	29	28	20	31	32	48	30	24	17	8	15
ZUTENDAAL	14	13	14	14	16	18	24	28	18	13	16	8
ARR. MAASEIK	598	599	656	615	751	900	856	801	680	533	558	458
BOCHOLT	15	6	18	15	22	22	26	21	26	22	15	10
BREE	19	13	10	11	19	21	14	14	22	21	17	9
DILSEN-STOKKEM	51	50	50	63	59	87	78	76	54	35	62	41
HAMONT-ACHEL	42	44	64	48	80	108	96	93	113	98	92	78

N.I.S. VOLKS- EN WONINGTELLING VAN 1991		TABEL 00.04 B M VREEMDELINGEN NAAR GESLACHT, LEEFTIJDGROEPEN EN LEEFTIJDKlassen - MANNELIJKE BEVOLKING -										BLZ. 6.- FOL. 2.- ALLE ADMINISTRATIEVE EENHEDEN	
LEEFTIJDGROEP								LEEFTIJDKlasse			ALGE- MEEN	WOONPLAATS	
60-64 JAAR	65-69 JAAR	70-74 JAAR	75-79 JAAR	80-84 JAAR	85-89 JAAR	90-94 JAAR	95 JAAR EN MEER	0-14 JAAR	15-64 JAAR	65 JAAR EN MEER	TOTAAL		
4	6	6	6	3	2	-	-	14	102	23	139	BURG-REULAND	
2	2	-	3	2	-	1	-	9	71	8	88	BUTGENBACH	
37	18	12	5	1	2	-	-	191	583	38	812	DISON	
30	34	16	17	8	3	-	-	131	764	78	973	EUPEN	
43	35	11	10	2	-	-	-	76	401	58	535	HERVE	
5	-	-	1	1	-	-	-	9	49	2	60	JALHAY	
66	52	20	17	9	6	-	-	219	1.154	104	1.477	KELMIS	
4	3	3	1	-	-	-	-	8	27	7	42	LIERNEUX	
4	7	2	2	2	-	1	-	12	96	14	122	LIMBURG	
17	13	11	3	1	1	-	-	52	340	29	421	LONTZEN	
11	12	4	5	4	1	-	-	53	200	26	279	MALMEDY	
6	3	1	1	1	-	-	-	9	68	6	83	OLNE	
15	4	1	1	2	-	-	-	20	114	8	142	PEPINSTER	
36	33	14	13	11	3	1	-	122	592	75	789	PLOMBIERES	
86	59	34	14	20	1	1	-	352	1.569	129	2.050	RAEREN	
7	13	2	3	1	-	-	-	16	123	19	158	SANKT-VITH	
20	16	6	4	4	1	-	-	15	193	31	239	SPA	
4	3	1	1	-	-	1	-	3	85	6	94	STAVELOT	
-	-	2	-	1	-	-	-	13	29	3	45	STOUMONT	
9	5	-	-	1	2	-	-	17	95	8	120	THEUX	
2	3	3	1	-	1	-	-	5	58	8	71	THIMISTER-CLERMONT	
1	1	-	-	-	-	-	-	5	20	1	26	TROIS-PONTS	
128	74	39	26	12	6	2	1	948	2.379	160	3.487	VERVIERS	
5	2	-	4	-	-	-	-	8	67	6	81	WEISMES	
17	18	8	5	2	-	-	-	33	208	33	274	WELKENRAEDT	
57	48	18	22	12	5	-	-	118	768	105	991	ARR. BORGWORM	
-	3	-	-	-	-	-	-	1	9	3	13	BERLOZ	
4	1	2	1	-	-	-	-	2	47	4	53	BRAIVES	
-	2	-	-	1	-	-	-	3	24	3	30	CRISNEE	
2	2	-	1	-	-	-	-	11	47	3	61	DONCEEL	
3	1	-	1	1	-	-	-	4	20	3	27	FAIMES	
2	3	2	2	1	-	-	-	10	35	8	53	FEXHE-LE-HAUT-CLOCHER	
2	-	-	-	-	-	-	-	4	20	-	24	GEER	
7	6	2	5	3	-	-	-	25	95	16	136	HANNUIT	
2	-	-	-	1	-	-	-	1	27	1	29	LIJSEM	
-	2	-	-	1	-	-	-	4	33	3	40	OERLE	
3	2	1	1	-	-	-	-	5	48	4	57	REMICOURT	
26	20	9	6	1	3	-	-	26	225	39	290	SAINT-GEORGES-SUR-MEUSE	
6	6	2	5	2	2	-	-	21	124	17	162	BORGWORM	
-	-	-	-	1	-	-	-	1	14	1	16	WASSEIGES	
1.471	1.155	588	328	135	42	9	1	8.951	26.312	2.258	37.521	LIMBURG	
691	510	236	113	40	13	2	-	5.305	13.259	914	19.478	ARR. HASSELT	
9	9	5	6	-	-	1	-	23	148	21	192	AS	
70	56	28	9	1	1	-	-	1.073	1.775	95	2.943	BERINGEN	
8	2	5	2	1	-	-	-	18	149	10	177	DIEPENBEEK	
384	312	124	76	21	7	1	-	2.445	6.641	541	9.627	GENK	
1	-	1	-	1	-	-	-	3	24	2	29	GINGELOM	
2	1	-	-	-	-	-	-	14	55	1	70	HALEN	
12	6	1	-	-	-	-	-	49	144	7	200	HAM	
56	31	18	2	5	2	-	-	305	999	58	1.362	HASSELT	
2	1	1	1	1	-	-	-	12	56	4	72	HERK-DE-STAD	
81	52	22	9	5	2	-	-	917	1.919	90	2.926	HEUSDEN-ZOLDER	
9	4	6	1	1	-	-	-	164	280	12	456	LEOPOLDSBURG	
7	-	-	-	-	-	-	-	36	104	-	140	LUMMEN	
-	1	-	-	-	-	-	-	3	21	1	25	NIEUWERKERKEN	
8	7	3	-	-	-	-	-	28	172	10	210	OPGLABBEEK	
16	13	12	2	2	-	-	-	45	246	29	320	SINT-TRUIDEN	
6	4	3	1	1	-	-	-	49	126	9	184	TESSENDERLO	
10	5	4	3	1	1	-	-	80	235	14	329	ZONHOVEN	
10	6	3	1	-	-	-	-	41	165	10	216	ZUTENDAAL	
410	349	215	132	61	18	6	-	1.853	6.562	781	9.196	ARR. MAASEIK	
12	4	7	1	2	-	-	-	39	191	14	244	BOCHOLT	
11	8	5	3	1	1	-	-	42	159	18	219	BREE	
40	27	15	9	2	3	2	-	151	595	58	804	DILSEN-STOKKEM	
73	69	73	43	22	7	-	-	150	879	214	1.243	HAMONT-ACHEL	

WOONPLAATS	LEEFTIJDSGROEP											
	0-4 JAAR	5-9 JAAR	10-14 JAAR	15-19 JAAR	20-24 JAAR	25-29 JAAR	30-34 JAAR	35-39 JAAR	40-44 JAAR	45-49 JAAR	50-54 JAAR	55-59 JAAR
HECHTEL-EKSEL	15	11	16	14	20	13	30	21	13	14	22	9
HOUTHALEN-HELCHTEREN	292	280	302	266	275	331	307	267	195	90	163	139
KINROOI	13	16	15	28	28	34	42	52	47	31	13	16
LOMMEL	55	70	66	70	96	102	93	85	88	85	56	51
MAASEIK	46	56	49	44	63	84	75	67	53	68	56	41
MEEUWEN-GRUITRODE	7	3	5	2	8	15	9	10	5	5	5	7
NEERPELT	28	27	40	28	52	45	41	52	39	44	36	41
OVERPELT	7	10	8	15	22	28	24	24	16	10	13	12
PEER	8	13	13	11	7	10	21	19	9	10	8	4
ARR. TONGEREN	576	615	602	654	841	928	949	771	628	458	437	455
ALKEN	2	3	1	3	8	13	12	4	2	4	3	2
BILZEN	51	58	54	30	51	66	96	72	48	34	19	14
BORGLOON	4	4	4	2	7	6	12	11	9	3	-	3
HEERS	-	2	-	-	-	7	7	4	2	1	1	-
HERSTAPPE	-	-	-	-	-	-	-	-	-	-	-	-
HOESELT	5	7	9	7	10	11	7	12	13	5	8	4
KORTESSEM	4	6	3	3	4	9	9	7	6	3	2	6
LANAKEN	69	59	52	144	216	192	152	126	139	122	113	89
MAASMECHELEN	381	419	415	362	389	445	482	378	267	192	227	265
RIEMST	26	18	32	58	106	88	67	65	51	40	35	34
TONGEREN	11	19	9	27	29	57	52	47	51	33	18	15
VOEREN	21	19	20	17	17	30	48	39	38	17	10	22
WELLEN	2	1	3	1	4	4	5	6	2	4	1	1
LUXEMBURG	206	247	283	280	414	540	595	559	598	379	343	272
ARR. AARLEN	67	84	99	102	187	241	272	256	253	159	172	124
AARLEN	27	35	39	43	105	107	111	91	88	49	50	39
ATTERT	-	3	2	5	1	10	12	13	6	3	1	2
AUBANGE	32	34	46	35	59	91	95	93	105	78	88	65
MARTELANGE	-	2	1	2	2	4	9	4	4	5	6	3
MESSANCY	8	10	11	17	20	29	45	55	50	24	27	15
ARR. BASTENAKEN	28	34	44	35	45	57	53	64	42	38	22	26
BASTENAKEN	14	16	22	12	24	24	22	23	22	13	6	10
BERTOEGNE	-	1	1	-	1	-	1	1	-	2	-	1
FAUVILLERS	-	-	2	-	3	1	3	2	2	5	1	-
GOUVY	8	8	5	3	1	9	9	11	1	2	3	3
HOUFFALIZE	-	1	4	4	5	7	5	8	9	4	2	3
SAINTE-ODE	1	-	1	7	4	3	1	1	1	5	3	2
VAUX-SUR-SURE	1	-	2	2	1	1	1	3	2	2	2	-
VIELSALM	4	8	7	7	6	12	11	15	5	5	5	7
ARR. MARCHE-EN-FAMENNE	46	50	46	49	50	74	77	45	58	49	34	33
DURBUY	6	7	8	3	4	11	13	11	13	3	6	8
EREZEE	1	2	-	2	-	3	1	3	1	1	1	1
HOTTON	-	2	5	2	5	5	2	4	4	4	2	2
LA ROCHE-EN-ARDENNE	1	1	2	-	3	2	7	3	4	4	2	4
MANHAY	2	1	2	2	2	3	1	1	2	4	1	4
MARCHE-EN-FAMENNE	29	32	27	34	31	37	37	19	26	30	15	8
NASSOGNE	4	4	-	1	3	6	9	3	5	2	6	2
RENDEUX	3	-	1	-	-	1	6	-	1	1	1	3
TENNEVILLE	-	1	1	5	2	6	1	1	2	-	-	1
ARR. NEUFCHATEAU	29	25	31	41	64	67	78	57	85	41	26	23
BERTRIX	11	6	10	8	12	9	12	10	19	5	2	6
BOUILLON	5	2	7	9	9	15	14	15	17	13	6	4
DAVERDISSE	1	1	-	-	2	1	1	1	1	-	-	1
HERBEUMONT	-	1	-	-	-	-	3	2	5	1	2	-
LEGLISE	-	3	3	3	2	4	4	3	5	-	1	2
LIBIN	1	-	1	6	3	7	5	6	4	3	3	1
LIBRAMONT-CHEVIGNY	6	6	5	11	11	12	13	5	11	3	3	2
NEUFCHATEAU	4	5	-	2	11	8	12	5	10	3	2	5

N.I.S.		TABEL 00.04 B M							BLZ. 7.- FOL. 2.-			ALLE ADMINISTRATIEVE EENHEDEN		
VOLKS- EN WONINGTELLING VAN 1991		VREEMDELINGEN NAAR GESLACHT, LEEFTIJDGROEPEN EN LEEFTIJDKLASSEN											- MANNELIJKE BEVOLKING -	
LEEFTIJDGROEP								LEEFTIJDKLASSE			ALGE-MEEN-TOTAAL	WOONPLAATS		
60-64 JAAR	65-69 JAAR	70-74 JAAR	75-79 JAAR	80-84 JAAR	85-89 JAAR	90-94 JAAR	95 JAAR EN MEER	0-14 JAAR	15-64 JAAR	65 JAAR EN MEER				
18	10	8	7	-	-	-	-	42	174	25	241	HECHTEL-EKSEL		
113	93	35	24	5	1	-	-	874	2.146	158	3.178	HOUTHAIEN-HELCHTEREN		
12	27	9	5	3	2	1	-	44	303	47	394	KINROOI		
44	43	13	16	5	-	1	-	191	770	78	1.039	LOMMEL		
34	30	26	14	7	1	-	-	151	585	78	814	MAASEIK		
6	1	2	1	1	1	-	-	15	72	6	93	MEEUWEN-GRUITRODE		
30	29	17	5	9	1	2	-	95	408	63	566	NEERPELT		
13	4	4	3	4	1	-	-	25	177	16	218	OVERPELT		
4	4	1	1	-	-	-	-	34	103	6	143	PEER		
370	296	137	83	34	11	1	1	1.793	6.491	563	8.847	ARR. TONGEREN		
2	4	1	2	-	-	-	-	6	53	7	66	ALKEN		
19	7	6	4	1	-	-	-	163	449	18	630	BILZEN		
2	3	-	-	-	-	-	-	12	55	3	70	BORGLOON		
-	1	-	-	-	-	-	-	2	22	1	25	HEERS		
-	1	-	-	-	-	-	-	-	-	-	1	HERSTAPPE		
4	1	-	-	-	-	-	-	21	81	1	103	HOESELT		
1	3	-	1	-	-	-	-	13	50	4	67	KORTESSEM		
87	88	50	24	10	4	-	1	180	1.380	177	1.737	LANAKEN		
205	133	56	30	14	6	1	-	1.215	3.212	240	4.667	MAASMECHELEN		
19	30	11	10	3	-	-	-	76	563	54	693	RIEMST		
13	10	3	4	1	-	-	-	39	342	18	399	TONGEREN		
17	15	10	8	5	1	-	-	60	255	39	354	VOEREN		
1	-	-	-	-	-	-	-	6	29	-	35	WELLEN		
232	188	95	91	42	19	5	1	736	4.212	441	5.389	LUXEMBURG		
110	77	39	36	22	11	1	-	250	1.876	186	2.312	ARR. AARLEN		
22	18	11	11	3	4	1	-	101	705	48	854	AARLEN		
5	3	2	3	2	-	-	-	5	58	10	73	ATTERT		
63	47	21	18	11	2	-	-	112	772	99	983	AUBANGE		
3	2	-	2	2	4	-	-	3	42	10	55	MARTELANGE		
17	7	5	2	4	1	-	-	29	299	19	347	MESSANCY		
17	18	8	12	6	1	-	-	106	399	45	550	ARR. BASTENAKEN		
6	2	3	5	3	1	-	-	52	162	14	228	BASTENAKEN		
-	-	1	1	-	-	-	-	2	6	2	10	BERTOIGNE		
-	2	-	-	-	-	-	-	2	17	2	21	FAUVILLERS		
4	3	-	1	2	-	-	-	21	46	6	73	GOUVY		
4	2	2	1	1	-	-	-	5	51	6	62	HOUFFALIZE		
1	1	1	-	-	-	-	-	2	28	2	32	SAINTE-ODE		
1	3	-	2	-	-	-	-	3	15	5	23	VAUX-SUR-SURE		
1	5	1	2	-	-	-	-	19	74	8	101	VIELSALM		
28	31	15	8	6	2	2	-	142	497	64	703	ARR. MARCHE-EN-FAMENNE		
6	6	3	2	3	1	-	-	21	78	15	114	DURBUY		
3	2	1	-	-	-	-	-	3	16	3	22	EREZEE		
2	5	1	-	-	-	1	-	7	32	7	46	HOTTON		
3	4	2	1	1	-	-	-	4	32	8	44	LA ROCHE-EN-ARDENNE		
1	1	1	1	-	-	-	-	5	21	3	29	MANHAY		
5	6	5	1	2	1	-	-	88	242	15	345	MARCHE-EN-FAMENNE		
6	4	-	2	-	-	1	-	8	43	7	58	NASSOGNE		
1	2	2	-	-	-	-	-	4	14	4	22	RENDEUX		
1	1	-	1	-	-	-	-	2	19	2	23	TENNEVILLE		
24	15	10	14	3	2	1	-	85	506	45	636	ARR. NEUFCHATEAU		
2	1	2	5	1	-	-	-	27	85	9	121	BERTRIX		
7	4	4	2	1	1	-	-	14	109	12	135	BOULLON		
-	-	-	-	-	-	-	-	2	7	-	9	DAVERDISSE		
1	-	-	1	1	-	-	-	1	14	2	17	HERBEUMONT		
1	-	-	-	-	-	-	-	6	25	-	31	LEGLISE		
2	4	-	1	-	-	-	-	2	40	5	47	LIBIN		
1	1	-	1	-	-	1	-	17	72	3	92	LIBRAMONT-CHEVIGNY		
6	-	1	-	-	-	-	-	9	64	1	74	NEUFCHATEAU		

WOONPLAATS	LEEFTIJDGROEP											
	0-4 JAAR	5-9 JAAR	10-14 JAAR	15-19 JAAR	20-24 JAAR	25-29 JAAR	30-34 JAAR	35-39 JAAR	40-44 JAAR	45-49 JAAR	50-54 JAAR	55-59 JAAR
PALISEUL	-	-	2	-	4	3	4	3	3	3	3	1
SAINT-HUBERT	1	-	1	-	7	5	6	4	3	5	3	-
TELLIN	-	-	-	1	-	-	1	2	3	-	1	1
WELLIN	-	1	2	1	3	3	3	1	4	5	-	-
ARR. VIRTON	36	54	63	53	68	101	115	137	160	92	89	66
CHINY	3	2	3	2	3	5	7	10	12	4	-	1
ETALLE	1	2	2	2	-	4	6	10	7	6	4	2
FLORENVILLE	2	3	6	9	9	12	18	18	14	13	12	9
HABAY	4	3	3	1	10	9	7	10	8	5	4	6
MEIX-DEVANT-VIRTON	-	3	3	5	6	2	4	7	9	2	10	-
MUSSON	6	8	10	10	10	17	12	22	23	14	15	17
ROUVROY	4	2	8	3	4	5	11	8	10	6	9	2
SAINT-LEGER	-	-	2	-	1	7	5	14	11	5	5	3
TINTIGNY	-	1	1	3	-	7	8	5	6	4	4	3
VIRTON	16	30	25	18	25	33	37	33	60	33	26	23
PROV. NAMEN	508	563	623	747	964	1.315	1.286	1.109	979	669	550	528
ARR. DINANT	49	59	62	84	112	171	159	143	150	122	83	87
ANHEE	3	3	5	4	4	8	10	6	7	16	8	14
BEAURAING	4	6	7	14	10	18	26	14	24	9	14	9
BIEVRE	4	-	-	-	2	7	4	9	5	1	2	2
CINEY	5	5	1	5	14	21	12	18	13	9	10	13
DINANT	5	5	4	8	15	24	25	17	18	23	9	9
GEDINNE	1	2	2	3	1	4	6	7	6	9	1	5
HAMOIS	-	3	6	3	8	4	6	6	7	6	3	4
HASTIERE	5	9	9	13	8	9	11	17	27	16	9	5
HAVELANGE	-	3	-	4	8	-	5	4	6	3	3	-
HOUYET	1	2	3	2	4	8	7	3	6	3	1	3
ONHAYE	1	2	4	6	-	1	2	1	6	3	1	2
ROCHEFORT	9	4	6	6	14	28	19	12	5	9	15	5
SOMME-LEUZE	4	2	3	1	1	4	7	4	3	2	1	4
VRESSE-SUR-SEMOIS	1	2	-	6	6	15	3	8	7	5	1	6
VVOIR	6	11	12	9	17	20	16	17	10	8	5	6
ARR. NAMEN	426	463	482	569	769	1.028	974	811	675	463	399	385
ANDENNE	34	41	49	60	64	93	89	74	70	53	51	52
ASSESE	1	1	-	1	4	3	5	7	10	2	1	3
EGHEZEE	5	6	4	2	2	9	14	21	12	9	9	8
FERNELMONT	1	-	1	2	3	7	6	3	2	5	1	6
FLOREFFE	1	1	1	8	3	7	13	10	12	13	10	9
FOSSES-LA-VILLE	2	4	6	3	3	13	13	20	13	6	7	6
GEMBLoux	29	29	19	27	85	98	69	66	34	25	17	18
GESVES	2	2	3	1	1	6	7	5	8	2	2	4
JEMEPE-SUR-SAMBRE	18	17	27	34	37	59	62	44	46	27	19	25
LA BRUYERE	1	2	1	1	1	2	10	7	7	4	5	3
METTET	4	4	6	7	14	14	28	21	14	11	9	9
NAMEN	226	225	211	248	368	492	389	281	245	179	149	126
OHEY	1	-	-	5	1	2	4	4	8	4	2	2
PROFONDEVILLE	7	6	7	5	17	9	16	17	15	11	10	7
SAMBREVILLE	85	113	138	151	156	197	222	201	158	97	98	102
SOMBREFFE	9	12	9	14	10	17	27	30	21	15	9	5
ARR. PHILIPPEVILLE	33	41	79	94	83	116	153	155	154	84	68	56
CERFONTAINE	-	2	3	1	6	5	6	4	4	1	3	2
COUVIN	9	7	15	20	25	55	58	46	46	18	16	10
DOISCHE	1	3	4	4	3	1	4	7	6	4	4	2
FLORENNES	5	9	9	3	9	9	18	16	12	10	7	5
PHILIPPEVILLE	4	3	11	18	11	16	12	19	17	8	8	8
VIROINVAL	4	7	9	12	5	12	15	12	18	18	10	4
WALCOURT	10	10	28	36	24	18	40	51	51	25	20	25

N.I.S. VOLKS- EN WONINGTELLING VAN 1991		TABEL 00.04 B M VREEMDELINGEN NAAR GESLACHT, LEEFTIJDGROEPEN EN LEEFTIJDKlassen - MANNELIJKE BEVOLKING -										BLZ. 8.- FOL. 2.-		ALLE ADMINISTRATIEVE EENHEDEN
LEEFTIJDGROEP								LEEFTIJDKlasse			ALGE- MEEN TOTAAL	WOONPLAATS		
60-64 JAAR	65-69 JAAR	70-74 JAAR	75-79 JAAR	80-84 JAAR	85-89 JAAR	90-94 JAAR	95 JAAR EN MEER	0-14 JAAR	15-64 JAAR	65 JAAR EN MEER				
2	5	-	1	-	-	-	-	2	26	6	34	PALISEUL		
1	-	1	1	-	1	-	-	2	34	3	39	SAINT-HUBERT		
1	-	-	2	-	-	-	-	-	10	2	12	TELLIN		
-	-	2	-	-	-	-	-	3	20	2	25	WELLIN		
53	47	23	21	5	3	1	1	153	934	101	1.188	ARR. VIRTON		
4	6	2	1	-	-	-	-	8	48	9	65	CHINY		
-	1	-	-	-	-	-	-	5	41	1	47	ETALLE		
6	5	6	4	1	-	1	-	11	120	17	148	FLORENVILLE		
5	4	1	1	1	-	-	-	10	65	7	82	HABAY		
2	1	1	1	1	-	-	-	6	47	4	57	MEIX-DEVANT-VIRTON		
14	7	4	2	-	-	-	-	24	154	13	191	MUSSON		
3	3	-	2	1	-	-	-	14	61	6	81	ROUVROV		
3	4	1	-	-	-	-	-	2	54	5	61	SAINT-LEGER		
1	3	2	3	1	1	-	-	2	41	10	53	TINTIGNY		
15	13	6	7	-	2	-	1	71	303	29	403	VIRTON		
605	540	244	142	71	39	7	-	1.694	8.752	1.043	11.489	PROV. NAMEN		
85	83	44	33	14	7	5	-	170	1.196	186	1.552	ARR. DINANT		
7	5	3	3	2	-	-	-	11	84	13	108	ANHEE		
9	10	8	4	-	1	-	-	17	147	23	187	BEAURAING		
2	1	-	-	-	-	-	-	4	34	1	39	BIEVRE		
8	8	3	5	3	-	1	-	11	123	20	154	CINEY		
8	9	5	2	2	2	1	-	14	156	21	191	DINANT		
3	3	3	2	-	1	-	-	5	45	9	59	GEDINNE		
4	1	3	-	-	-	-	-	9	51	4	64	HAMOIS		
10	11	4	5	1	-	2	-	23	125	23	171	HASTIERE		
4	2	1	1	1	-	-	-	3	37	5	45	HAVELANGE		
3	4	-	1	-	1	-	-	6	40	6	52	HOUYET		
-	3	3	-	-	-	-	-	7	22	6	35	ONHAYE		
5	8	6	3	2	1	1	-	19	118	21	158	ROCHEFORT		
3	2	-	1	1	-	-	-	9	30	4	43	SOMME-LEUZE		
5	5	-	2	1	1	-	-	3	62	9	74	VRESSE-SUR-SEMOIS		
14	11	5	4	1	-	-	-	29	122	21	172	VVOIR		
449	376	170	90	41	28	1	-	1.371	6.522	706	8.599	ARR. NAMEN		
54	44	18	10	10	3	1	-	124	660	86	870	ANDENNE		
3	1	2	-	-	-	-	-	2	39	3	44	ASSESE		
9	6	2	2	-	1	-	-	15	95	11	121	EGHEZEE		
1	4	-	-	-	-	-	-	2	36	4	42	FERNELMONT		
5	12	1	4	-	1	-	-	3	90	18	111	FLOREFFE		
12	11	3	1	1	-	-	-	12	96	16	124	FOSSES-LA-VILLE		
21	20	5	7	2	1	-	-	77	460	35	572	GEMBLoux		
4	-	3	1	1	-	-	-	7	40	5	52	GESVES		
27	20	18	4	2	-	-	-	62	380	44	486	JEMEPE-SUR-SAMBRE		
6	4	1	2	-	-	-	-	4	46	7	57	LA BRUYERE		
12	12	6	-	1	1	-	-	14	139	20	173	METTET		
123	96	49	28	10	9	-	-	662	2.600	192	3.454	NAMEN		
2	5	-	-	1	1	-	-	1	34	7	42	OHEY		
5	7	3	3	3	2	-	-	20	112	18	150	PROFONDEVILLE		
159	124	54	25	8	9	-	-	336	1.541	220	2.097	SAMBREVILLE		
6	10	5	3	2	-	-	-	30	154	20	204	SOMBREFFE		
71	81	30	19	16	4	1	-	153	1.034	151	1.338	ARR. PHILIPPEVILLE		
5	2	1	2	1	-	-	-	5	37	6	48	CERFONTAINE		
19	22	10	5	4	2	-	-	31	313	43	387	COUVIN		
4	5	-	-	2	-	-	-	8	39	7	54	DOISCHE		
7	7	4	4	2	1	-	-	23	96	18	137	FLORENNES		
10	15	4	1	1	1	1	-	18	127	23	168	PHILIPPEVILLE		
7	4	4	2	3	-	-	-	20	113	13	146	VIROINVAL		
19	26	7	5	3	-	-	-	48	309	41	398	WALCOURT		

WOONPLAATS	LEEFTIJDSGROEP											
	0-4	5-9	10-14	15-19	20-24	25-29	30-34	35-39	40-44	45-49	50-54	55-59
	JAAR	JAAR	JAAR	JAAR	JAAR	JAAR	JAAR	JAAR	JAAR	JAAR	JAAR	JAAR
<b>PROV. OOST-VLAANDEREN</b>	<b>1.865</b>	<b>1.749</b>	<b>1.770</b>	<b>1.593</b>	<b>1.684</b>	<b>2.232</b>	<b>2.153</b>	<b>1.773</b>	<b>1.620</b>	<b>1.211</b>	<b>1.036</b>	<b>762</b>
ARR. AALST	78	86	82	74	124	176	188	156	110	81	81	55
AALST	53	67	54	53	66	84	108	72	49	37	43	33
DENDERLEEUV	3	1	4	3	3	6	3	4	7	4	4	2
ERPE-MERE	-	-	2	1	4	9	5	9	1	7	2	4
GERAARDSBERGEN	7	4	5	4	16	16	10	16	16	7	9	6
HAALTERT	-	2	-	-	1	8	6	6	5	2	3	-
HERZELE	-	-	-	1	3	2	5	4	5	2	-	1
LEDE	2	-	1	-	7	5	6	8	5	2	3	2
NINOVE	13	11	16	10	19	35	34	26	17	17	16	5
SINT-LIEVENS-HOUTEM	-	-	-	2	1	4	1	2	1	2	-	-
ZOTTEGEM	-	1	-	-	4	7	10	9	4	1	1	2
<b>ARR. DENDERMONDE</b>	<b>180</b>	<b>177</b>	<b>193</b>	<b>149</b>	<b>142</b>	<b>193</b>	<b>173</b>	<b>165</b>	<b>148</b>	<b>96</b>	<b>64</b>	<b>65</b>
BERLARE	2	1	1	3	1	5	10	8	7	4	2	2
BUGGENHOUT	3	10	4	2	7	5	8	11	6	3	3	4
DENDERMONDE	29	18	40	23	18	35	35	40	30	24	13	10
HAMME	24	31	35	29	28	37	26	22	26	11	12	9
LAARNE	6	8	1	4	5	2	6	6	5	4	2	2
LEBBEKE	14	5	14	12	11	14	14	7	10	6	4	3
WAASMUNSTER	6	15	6	9	8	7	9	6	11	6	11	7
WETTEREN	24	25	20	12	15	30	14	29	17	15	6	2
WICHELEN	1	3	1	5	5	2	7	2	4	1	2	1
ZELE	71	61	71	50	44	56	44	34	32	22	9	25
<b>ARR. EEKLO</b>	<b>22</b>	<b>31</b>	<b>28</b>	<b>46</b>	<b>61</b>	<b>108</b>	<b>119</b>	<b>101</b>	<b>109</b>	<b>101</b>	<b>66</b>	<b>55</b>
ASSENEDE	3	2	-	7	8	14	23	17	17	16	9	8
EEKLO	3	11	6	6	12	20	21	20	15	10	6	4
KAPRIJKE	1	2	3	2	1	3	5	1	5	2	3	-
MALDEGEM	3	4	6	5	7	22	28	21	15	14	7	3
SINT-LAUREINS	1	3	-	1	4	14	16	10	11	7	1	9
ZELZATE	11	9	13	25	29	35	26	32	46	52	40	31
<b>ARR. GENT</b>	<b>1.040</b>	<b>876</b>	<b>911</b>	<b>799</b>	<b>889</b>	<b>1.223</b>	<b>1.151</b>	<b>895</b>	<b>810</b>	<b>601</b>	<b>495</b>	<b>364</b>
AALTER	2	2	-	1	3	6	5	5	7	7	3	4
DEINZE	13	13	6	11	11	14	17	27	16	9	8	5
DE PINTE	4	3	2	3	2	1	10	4	7	5	3	3
DESTELBERGEN	1	7	2	5	5	8	16	14	8	15	8	7
EVERGEM	3	3	5	7	20	18	25	12	20	27	12	15
GAVERE	1	1	2	5	4	3	1	7	3	4	4	1
GENT	974	811	858	726	789	1.096	972	735	648	432	396	283
KNESSELARE	-	3	2	-	1	1	1	5	3	5	-	1
LOCHRISTI	4	-	5	5	4	7	8	12	9	13	10	5
LOVENDEGEM	6	3	2	1	4	5	10	5	5	8	4	1
MELLE	-	1	1	1	5	7	5	5	3	3	3	-
MERELBEKE	8	3	2	3	3	7	14	11	12	10	6	3
MOERBEKE	-	-	1	1	4	12	11	11	12	10	5	11
NAZARETH	2	2	2	-	-	4	9	5	4	4	1	4
NEVELE	-	1	-	-	1	3	5	2	5	-	-	1
OOSTERZELE	-	2	1	1	4	3	1	-	2	1	2	1
SINT-MARTENS-LATEM	4	6	9	9	8	9	8	13	14	14	10	8
WAARSCHOOT	-	-	-	4	6	2	4	3	4	3	-	-
WACHTEBEKE	5	3	2	7	7	7	11	13	19	22	15	6
ZOMERGEM	1	-	-	1	1	4	3	1	5	4	2	2
ZULTE	12	12	9	8	7	6	15	5	4	5	3	3
<b>ARR. OUDENAARDE</b>	<b>90</b>	<b>83</b>	<b>87</b>	<b>67</b>	<b>64</b>	<b>74</b>	<b>106</b>	<b>99</b>	<b>91</b>	<b>63</b>	<b>61</b>	<b>31</b>
BRAKEL	-	2	-	1	2	2	4	5	6	1	4	4
HOREBEKE	-	-	-	-	-	-	1	1	1	1	-	-
KLUISBERGEN	1	2	1	-	3	3	4	1	3	1	5	-
KRUISSHOUTEM	-	1	-	5	-	4	2	9	2	3	2	1
LIERDE	-	-	-	-	1	-	1	1	-	-	-	1
MAARKEDAL	1	1	1	1	1	1	5	3	4	1	1	-
OUDENAARDE	16	12	9	6	8	20	18	19	14	12	5	5



N.I.S. VOLKS- EN WONINGTELLING VAN 1991		TABEL 00.04 B M BLZ. 9.- FOL. 2.- VREEMDELINGEN NAAR GESLACHT, LEEFTIJDGROEPEN EN LEEFTIJDKlassen - MANNELIJKE BEVOLKING -										ALLE ADMINISTRATIEVE EENHEDEN	
LEEFTIJDGROEP								LEEFTIJDKlasse			ALGE- MEEN TOTAAL	WOONPLAATS	
60-64 JAAR	65-69 JAAR	70-74 JAAR	75-79 JAAR	80-84 JAAR	85-89 JAAR	90-94 JAAR	95 JAAR EN MEER	0-14 JAAR	15-64 JAAR	65 JAAR EN MEER			
513	394	231	181	83	41	17	3	5.384	14.517	950	20.851	PROV. OOST-VLAANDEREN	
50	39	26	13	8	1	-	-	246	1.095	87	1.428	ARR. AALST	
31	21	13	5	6	-	-	-	174	576	45	795	AALST	
1	2	4	-	-	-	-	-	8	37	6	51	DENDERLEEuw	
2	1	-	-	-	-	-	-	2	44	1	47	ERPE-MERE	
5	5	-	3	1	-	-	-	16	105	9	130	GERAARDSBERGEN	
1	2	1	1	-	-	-	-	2	32	4	38	HAALTER	
1	2	-	-	-	-	-	-	-	24	2	26	HERZELE	
1	3	2	-	-	-	-	-	3	39	5	47	LEDE	
7	2	6	4	1	1	-	-	40	186	14	240	NINOVE	
-	-	-	-	-	-	-	-	-	13	-	13	SINT-LIEVENS-HOUTEM	
1	1	-	-	-	-	-	-	1	39	1	41	ZOTTEGEM	
38	24	13	10	5	1	-	-	550	1.233	53	1.836	ARR. DENDERMONDE	
1	2	1	1	-	-	-	-	4	43	4	51	BERLARE	
1	1	1	1	-	-	-	-	17	50	3	70	BUGGENHOUT	
10	7	8	7	3	1	-	-	87	238	26	351	DENDERMONDE	
1	4	-	-	-	-	-	-	90	201	4	295	HAMME	
-	1	-	-	-	-	-	-	15	36	1	52	LAARNE	
9	-	-	-	-	-	-	-	33	90	-	123	LEBBEKE	
4	2	-	-	2	-	-	-	27	78	4	109	WAASMUNSTER	
4	2	3	1	-	-	-	-	69	144	6	219	WETTEREN	
-	-	-	-	-	-	-	-	5	29	-	34	WICHELEN	
8	5	-	-	-	-	-	-	203	324	5	532	ZELE	
52	38	25	25	15	7	3	1	81	818	114	1.013	ARR. EEKLO	
11	7	5	3	1	2	1	-	5	130	19	154	ASSENEDE	
6	3	6	3	-	-	-	-	20	120	12	152	EEKLO	
-	-	-	-	-	-	1	1	6	22	2	30	KAPRIJKE	
10	6	2	5	1	1	-	-	13	132	15	160	MALDEGEM	
6	7	5	3	4	1	-	-	4	79	20	103	SINT-LAUREINS	
19	15	7	11	9	3	1	-	33	335	46	414	ZELZATE	
216	184	109	79	32	19	12	2	2.827	7.443	437	10.707	ARR. GENT	
1	2	-	-	1	-	-	-	4	42	3	49	AALTER	
7	1	-	4	-	-	-	-	32	125	5	162	DEINZE	
4	1	2	-	-	-	-	-	9	42	3	54	DE PINTE	
4	6	2	2	1	2	-	-	10	90	13	113	DESTELBERGEN	
10	8	3	2	-	1	1	-	11	166	15	192	EVERGEM	
-	1	-	-	-	-	-	-	4	32	1	37	GAVERE	
171	126	82	54	27	12	9	2	2.643	6.248	312	9.203	GENT	
-	1	1	1	1	-	-	-	5	17	4	26	KNESSELARE	
3	2	-	2	-	-	-	-	9	76	4	89	LOCHRISTI	
-	4	1	2	-	-	-	-	11	43	7	61	LOVENDEGEM	
-	4	3	4	-	-	-	-	2	32	11	45	MELLE	
1	6	3	-	-	-	-	-	13	70	9	92	MERELBEKE	
5	6	3	1	1	2	-	-	1	82	13	96	MOERBEKE	
2	2	1	1	1	-	-	-	6	33	5	44	NAZARETH	
-	-	-	1	-	-	-	-	1	17	1	19	NEVELE	
-	1	-	-	-	-	-	-	3	15	1	19	OOSTERZELE	
4	6	2	2	-	-	1	-	19	97	11	127	SINT-MARTENS-LATEM	
-	3	-	-	-	-	-	-	-	26	3	29	WAARSCHOOT	
3	4	4	2	-	2	1	-	10	110	13	133	WACHTEBEKE	
-	-	2	-	-	-	-	-	1	23	2	26	ZOMERGEM	
1	-	-	1	-	-	-	-	33	57	1	91	ZULTE	
35	16	9	12	1	2	-	-	260	691	40	991	ARR. OUDENAARDE	
4	-	1	-	-	-	-	-	2	33	1	36	BRAKEL	
1	-	-	-	-	-	-	-	-	5	-	5	HOREBEKE	
3	1	-	-	-	-	-	-	4	23	1	28	KLUISBERGEN	
2	-	1	-	-	-	-	-	1	30	1	32	KRUISSHOUTEM	
-	-	-	1	-	-	-	-	-	4	1	5	LIERDE	
3	1	-	-	-	-	-	-	3	20	1	24	MAARKEDAL	
4	4	2	2	-	1	-	-	37	111	9	157	OUDENAARDE	

WOONPLAATS	LEEFTIJDSGROEP											
	0-4 JAAR	5-9 JAAR	10-14 JAAR	15-19 JAAR	20-24 JAAR	25-29 JAAR	30-34 JAAR	35-39 JAAR	40-44 JAAR	45-49 JAAR	50-54 JAAR	55-59 JAAR
RONSE	72	65	76	52	47	40	65	54	53	39	41	20
WORTEGEM-PETEGEM	-	-	-	-	-	-	-	2	1	1	-	-
ZINGEM	-	-	-	2	1	4	2	3	5	1	1	-
ZWALM	-	-	-	-	1	-	4	1	2	3	2	-
ARR. SINT-NIKLAAS	455	496	469	398	404	458	416	357	352	269	269	192
BEVEREN	10	7	10	17	36	49	51	53	47	27	24	26
KRUIBEKE	16	24	19	8	8	15	17	16	13	9	12	4
LOKEREN	145	172	159	119	106	111	101	80	68	58	64	39
SINT-GILLIS-WAAS	15	18	13	20	31	38	29	24	32	23	27	30
SINT-NIKLAAS	177	168	170	145	136	145	132	106	106	89	82	45
STEKENE	13	9	10	17	31	40	39	35	39	34	21	26
TEMSE	79	98	88	72	56	60	47	43	47	29	39	22
PROV.WEST-VLAANDEREN	407	381	360	398	706	1.083	985	1.109	1.116	719	492	350
ARR. BRUGGE	61	52	72	86	201	308	239	233	219	188	143	100
BEERNEM	2	1	1	1	1	5	4	7	5	2	3	1
BLANKENBERGE	2	4	9	9	10	21	14	28	24	16	14	14
BRUGGE	38	30	34	36	145	199	145	113	109	96	60	34
DAMME	-	2	2	-	3	10	9	8	7	2	2	3
JABBEKE	1	2	4	4	3	4	3	9	4	4	5	-
KNOKKE-HEIST	14	6	9	29	25	48	46	45	44	52	44	36
OOSTKAMP	3	3	4	1	8	7	6	10	10	5	3	3
TORHOUT	-	2	3	4	3	6	5	6	8	3	5	1
ZEDELGEM	-	2	5	1	2	7	6	7	7	6	5	6
ZUIENKERKE	1	-	1	1	-	1	1	-	1	2	2	2
ARR. DIKSMUIDE	7	9	2	12	9	18	16	20	20	12	3	7
DIKSMUIDE	3	2	1	6	6	4	4	4	11	5	1	2
HOUTHULST	3	4	-	1	-	4	4	7	4	1	-	3
KOEKELARE	1	-	-	-	1	5	4	4	2	3	-	2
KORTEMARK	-	1	-	1	1	2	3	5	1	2	-	-
LO-RENINGE	-	2	1	4	1	3	1	-	2	1	2	-
ARR. IEPER	43	33	39	39	61	84	120	148	186	85	58	42
HEUVELLAND	7	9	9	12	8	13	27	22	31	13	14	6
IEPER	20	10	12	12	20	38	31	40	59	31	19	10
LANGEMARK-POELKAPELLE	-	2	2	1	1	-	-	6	1	3	2	-
MESEN	5	2	2	2	4	3	3	5	3	1	-	-
POPERINGE	3	6	6	2	12	11	21	24	39	10	6	6
VLETEREN	-	-	-	1	1	1	-	2	2	2	-	-
WERVIK	7	3	6	7	11	15	29	40	42	23	16	20
ZONNEBEKE	1	1	2	2	4	3	9	9	9	2	1	-
ARR. KORTRIJK	200	176	139	142	222	345	342	367	350	204	115	93
ANZEGEM	2	4	2	3	6	1	6	11	2	4	-	3
AVELGEM	4	2	2	3	2	7	6	11	5	5	2	2
DEERLIJK	5	1	4	3	1	4	5	10	5	1	2	3
HARELBEKE	10	8	7	4	12	25	21	19	16	8	10	2
KORTRIJK	89	70	59	47	92	136	122	106	123	67	36	36
KURNE	2	5	2	5	6	10	9	8	12	7	4	2
LENDELEDE	1	1	-	2	1	3	1	2	5	-	1	-
MENEN	34	28	23	35	60	74	92	116	114	55	36	32
SPIERE-HELKIJN	1	2	2	1	4	7	6	5	2	5	4	2
WAREGEM	36	42	26	21	26	48	38	29	30	25	10	3
WEVELGEM	11	9	6	9	10	13	21	31	21	21	4	2
ZWEVEGEM	5	4	6	9	2	17	15	19	15	6	6	6
ARR. OOSTENDE	40	47	42	54	92	136	115	136	155	97	78	55
BREDENE	1	8	4	4	10	13	8	15	11	4	7	5
DE HAAN	3	7	4	8	6	10	13	8	9	9	12	6
GISTEL	-	-	-	3	2	3	1	2	1	4	5	1
ICHTEGEM	4	2	2	1	1	-	4	7	3	3	-	-
MIDDELKERKE	5	4	2	5	13	12	14	15	23	4	8	7
OOSTENDE	27	25	30	33	59	97	73	88	108	72	46	34
OUDENBURG	-	1	-	-	1	1	2	1	-	1	-	2

N.I.S. VOLKS- EN WONINGTELLING VAN 1991		TABEL 00.04 B M							BLZ. 10 - FOL. 2 -			ALLE ADMINISTRATIEVE EENHEDEN	
VREEMDELINGEN NAAR GESLACHT, LEEFTIJDGROEPEN EN LEEFTIJDKlassen - MANNELIJKE BEVOLKING -													
LEEFTIJDGROEP								LEEFTIJDKlasse			ALGE- MEEN TOTAAL	WOONPLAATS	
60-64 JAAR	65-69 JAAR	70-74 JAAR	75-79 JAAR	80-84 JAAR	85-89 JAAR	90-94 JAAR	95 JAAR EN MEER	0-14 JAAR	15-64 JAAR	65 JAAR EN MEER			
18	10	4	9	1	-	-	-	213	429	24	666	RONSE	
-	-	1	-	-	1	-	-	-	4	2	6	WORTEGEM-PETEGEM	
-	-	-	-	-	-	-	-	-	19	-	19	ZINGEM	
-	-	-	-	-	-	-	-	-	13	-	13	ZWALM	
122	93	49	42	22	11	2	-	1.420	3.237	219	4.876	ARR. SINT-NIKLAAS	
15	20	10	14	3	3	-	-	27	345	50	422	BEVEREN	
9	3	1	-	1	-	-	-	59	111	5	175	KRUIBEKE	
22	13	7	3	2	1	-	-	476	768	26	1.270	LOKEREN	
17	7	6	5	3	2	-	-	46	271	23	340	SINT-GILLIS-WAAS	
34	25	14	7	7	1	-	-	515	1.020	54	1.589	SINT-NIKLAAS	
15	14	6	8	5	3	1	-	32	297	37	366	STEKENE	
10	11	5	5	1	1	1	-	265	425	24	714	TEMSE	
323	325	205	143	67	36	13	3	1.148	7.281	792	9.221	PROV.WEST-VLAANDEREN	
98	99	76	54	20	16	7	1	185	1.815	273	2.273	ARR. BRUGGE	
2	3	-	1	1	-	-	-	4	31	5	40	BEERNEM	
7	13	6	5	1	-	-	-	15	157	25	197	BLANKENBERGE	
38	30	23	20	7	8	5	1	102	975	94	1.171	BRUGGE	
5	5	2	1	-	-	-	-	4	49	8	61	DAMME	
2	-	2	1	1	-	-	-	7	38	4	49	JABBEKE	
40	40	42	24	10	8	2	-	29	410	126	565	KNOKKE-HEIST	
3	2	-	2	-	-	-	-	10	56	4	70	OOSTKAMP	
1	-	1	-	-	-	-	-	5	42	1	48	TORHOUT	
-	4	-	-	-	-	-	-	7	47	4	58	ZEDELGEM	
-	2	-	-	-	-	-	-	2	10	2	14	ZUIENKERKE	
3	2	1	1	1	-	-	-	18	120	5	143	ARR. DIKSMUIDE	
1	1	-	1	-	-	-	-	6	44	2	52	DIKSMUIDE	
2	-	1	-	-	-	-	-	7	26	1	34	HOUTHULST	
-	1	-	-	-	-	-	-	1	21	1	23	KOEKELARE	
-	-	-	-	-	-	-	-	1	15	-	16	KORTEMARK	
-	-	-	-	1	-	-	-	3	14	1	18	LO-RENINGE	
38	27	22	15	9	2	1	-	115	861	76	1.052	ARR. IEPER	
6	3	1	1	2	1	-	-	25	152	8	185	HEUVELLAND	
15	8	5	7	3	-	-	-	42	275	23	340	IEPER	
-	-	1	-	-	-	-	-	4	14	1	19	LANGEMARK-POELKAPELLE	
1	-	-	-	-	-	-	-	9	22	-	31	MESEN	
3	7	5	3	-	-	-	-	15	134	15	164	POPERINGE	
-	1	2	-	-	-	-	-	-	9	3	12	VLETEREN	
13	8	8	4	4	1	1	-	16	216	26	258	WERVIK	
-	-	-	-	-	-	-	-	4	39	-	43	ZONNEBEKE	
78	67	27	18	16	3	-	1	515	2.258	132	2.905	ARR. KORTRIJK	
2	1	-	-	-	-	-	-	8	38	1	47	ANZEGEM	
-	1	-	-	1	1	-	-	8	43	3	54	AVELGEM	
1	-	-	-	-	-	-	-	10	35	-	45	DEERLIJK	
7	7	-	-	-	-	-	1	25	124	8	157	HARELBEKE	
21	23	11	6	6	1	-	-	218	786	47	1.051	KORTRIJK	
2	-	-	-	1	-	-	-	9	65	1	75	KUURNE	
-	-	-	-	-	-	-	-	2	15	-	17	LENDELEDE	
29	23	10	8	7	-	-	-	85	643	48	776	MENEN	
3	-	-	-	-	-	-	-	5	39	-	44	SPIERE-HELKIJN	
7	4	1	-	1	-	-	-	104	237	6	347	WAREGEM	
4	6	5	4	-	-	-	-	26	136	15	177	WEVELGEM	
2	2	-	-	-	1	-	-	15	97	3	115	ZWEVEGEM	
61	77	47	36	11	10	3	-	129	979	184	1.292	ARR. OOSTENDE	
3	2	1	3	-	1	-	-	13	80	7	100	BREDENE	
4	7	5	1	2	1	1	-	14	85	17	116	DE HAAN	
2	3	-	-	-	-	-	-	-	24	3	27	GISTEL	
1	1	1	1	-	-	-	-	8	20	3	31	ICHTEGEM	
6	15	5	5	-	-	-	-	11	107	25	143	MIDDELKERKE	
44	49	33	26	9	8	2	-	82	654	127	863	OOSTENDE	
1	-	2	-	-	-	-	-	1	9	2	12	OUDENBURG	

WOONPLAATS	LEEFTIJDGROEP											
	0-4	5-9	10-14	15-19	20-24	25-29	30-34	35-39	40-44	45-49	50-54	55-59
	JAAR	JAAR	JAAR	JAAR	JAAR	JAAR	JAAR	JAAR	JAAR	JAAR	JAAR	JAAR
ARR. ROESELARE	15	23	16	25	38	71	55	69	63	40	28	14
HOOGLEDE	-	2	1	1	-	-	1	5	3	-	2	2
INGELMUNSTER	-	-	-	1	3	3	4	2	5	1	2	1
IZEGEM	3	5	4	4	7	15	9	17	15	8	4	2
LEDEGEM	-	-	3	2	1	2	2	1	1	1	1	-
LICHTERVELDE	-	-	-	-	-	2	3	2	2	1	-	1
MOORSLEDE	-	2	1	3	1	3	2	2	5	1	2	1
ROESELARE	12	14	7	13	26	46	34	38	30	25	16	7
STADEN	-	-	-	1	-	-	-	2	2	3	1	-
ARR. TIELT	27	24	31	14	25	44	28	46	31	23	17	14
ARDOOIE	1	-	2	2	2	3	-	5	1	3	2	3
DENTERGEM	7	6	8	4	3	10	4	4	3	4	3	1
MEULEBEKE	7	3	6	-	4	6	4	7	3	3	2	3
OOSTROZEBEKE	-	1	-	-	-	8	3	5	3	1	-	-
PITTEM	1	2	-	-	1	4	2	-	-	-	-	1
RUISELEDE	-	-	-	-	2	2	-	3	1	1	2	-
TIELT	3	5	3	2	4	5	8	15	5	4	2	5
WIELSBEKE	7	6	8	4	8	5	5	6	14	4	5	1
WINGENE	1	1	4	2	1	1	2	1	1	3	1	-
ARR. VEURNE	14	17	19	26	58	77	70	90	92	70	50	25
ALVERINGEM	-	1	2	1	2	5	3	6	4	4	3	2
DE PANNE	9	5	8	11	18	27	29	38	35	25	24	9
KOKSIJDE	5	10	8	12	30	17	19	31	36	26	11	5
NIEUWPOORT	-	-	1	1	4	15	13	5	7	8	5	7
VEURNE	-	1	-	1	4	13	6	10	10	7	7	2

N.I.S. VOLKS- EN WONINGTELLING VAN 1991		TABEL 00.04 B M							BLZ. 11.- FDL. 2.-			ALLE ADMINISTRATIEVE EENHEDEN	
VREEMDELINGEN NAAR GESLACHT, LEEFTIJDGROEPEN EN LEEFTIJDKLASSEN - MANNELIJKE BEVOLKING -													
LEEFTIJDGROEP							LEEFTIJDKLASSE			ALGE- MEEN TOTAAL	WOONPLAATS		
60-64 JAAR	65-69 JAAR	70-74 JAAR	75-79 JAAR	80-84 JAAR	85-89 JAAR	90-94 JAAR	95 JAAR EN MEER	0-14 JAAR	15-64 JAAR			65 JAAR EN MEER	
12	17	10	4	6	1	1	-	54	415	39	508	ARR. ROESELARE	
-	1	2	-	-	-	-	-	3	14	3	20	HOOGLEDE	
2	-	-	-	-	-	-	-	-	24	-	24	INGELMUNSTER	
3	1	-	-	1	-	-	-	12	84	2	98	IZEGEM	
-	2	-	-	1	-	-	-	3	11	3	17	LEDEGEM	
-	-	-	1	-	-	-	-	-	11	1	12	LICHTERVELDE	
1	1	2	-	1	-	-	-	3	21	4	28	MOORSLEDE	
6	12	6	2	3	1	-	-	33	241	24	298	ROESELARE	
-	-	-	1	-	-	1	-	-	9	2	11	STADEN	
8	6	4	3	-	-	-	-	82	250	13	345	ARR. TIELT	
1	-	-	-	-	-	-	-	3	22	-	25	ARDOOIE	
-	-	1	-	-	-	-	-	21	36	1	58	DENTERGEM	
1	-	-	-	-	-	-	-	16	33	-	49	MEULEBEKE	
-	1	1	-	-	-	-	-	1	20	2	23	OOSTROZEBEKE	
1	-	-	-	-	-	-	-	3	9	-	12	PITTEM	
1	-	-	1	-	-	-	-	-	12	1	13	RUISELEDE	
1	4	2	1	-	-	-	-	11	51	7	69	TIELT	
1	-	-	-	-	-	-	-	21	53	-	74	WIELSBEKE	
2	1	-	1	-	-	-	-	6	14	2	22	WINGENE	
25	30	18	12	4	4	1	1	50	583	70	703	ARR. VEURNE	
2	-	3	-	-	-	-	-	3	32	3	38	ALVERINGEM	
6	11	3	4	-	-	-	-	22	222	18	262	DE PANNE	
11	15	9	6	3	3	-	1	23	198	37	258	KOKSIJDE	
6	3	3	1	1	1	1	-	1	71	10	82	NIUWPOORT	
-	1	-	1	-	-	-	-	1	60	2	63	VEURNE	

N.I.S. VOLKS- EN WONINGSTELLING VAN 1991	TABEL OO.04 B V											BLZ. 1.- FOL. 1.-	ARRONDISSEMENTEN
	VREEMDELINGEN NAAR GESLACHT, LEEFTIJDGROEPEN EN LEEFTIJDKlassen - VROUWELIJKE BEVOLKING -												
WOONPLAATS	LEEFTIJDGROEP												
	0-4 JAAR	5-9 JAAR	10-14 JAAR	15-19 JAAR	20-24 JAAR	25-29 JAAR	30-34 JAAR	35-39 JAAR	40-44 JAAR	45-49 JAAR	50-54 JAAR	55-59 JAAR	
HET RIJK	32.060	32.911	34.395	33.800	38.830	41.364	37.255	31.853	27.077	20.478	19.841	17.727	
BRUSSELS HOOFDSTEDELIJK GEW.	11.165	10.877	11.258	10.671	12.494	14.091	12.771	10.664	8.405	6.532	5.943	4.958	
VLAAMS GEWEST	10.338	10.669	10.773	9.693	11.184	11.531	9.961	8.278	7.132	5.586	5.064	4.068	
WAALS GEWEST	10.557	11.365	12.364	13.436	15.152	15.742	14.523	12.911	11.540	8.360	8.834	8.701	
WAARVAN DUITSTALIGE GEMEENS.	268	264	239	181	339	451	439	405	331	303	274	203	
PROV. ANTWERPEN	4.165	4.039	3.884	3.299	3.759	3.945	3.306	2.732	2.317	1.789	1.642	1.404	
ARR. ANTWERPEN	3.268	3.131	3.021	2.531	2.873	2.955	2.530	2.087	1.758	1.344	1.187	957	
ARR. MECHELEN	573	581	548	453	402	431	327	291	196	133	138	124	
ARR. TURNHOUT	324	327	315	315	484	559	449	354	363	312	317	323	
BRABANT	13.344	13.480	13.947	13.383	15.505	17.264	15.930	13.647	11.406	8.840	7.719	6.135	
ARR. BRUSSEL-HOOFDSTAD	11.165	10.877	11.258	10.671	12.494	14.091	12.771	10.664	8.405	6.532	5.943	4.958	
ARR. HALLE-VILVOORDE	889	1.099	1.180	1.161	1.207	1.285	1.326	1.293	1.305	1.054	807	543	
ARR. LEUVEN	437	500	461	465	620	708	630	546	552	418	317	166	
ARR. NIJVEL	853	1.004	1.048	1.086	1.184	1.180	1.203	1.144	1.144	836	652	468	
HENEGOUWEN	5.287	5.665	6.333	7.002	7.712	7.704	7.176	6.625	5.980	4.110	4.312	4.255	
ARR. AAT	113	116	140	137	156	157	162	145	134	74	78	78	
ARR. CHARLEROI	2.249	2.424	2.774	3.066	3.134	3.117	2.848	2.637	2.262	1.562	1.814	1.804	
ARR. BERGEN	1.391	1.421	1.575	1.508	1.847	1.924	1.921	1.666	1.404	967	956	914	
ARR. MOESKROEN	254	283	298	380	410	380	304	385	439	246	240	253	
ARR. ZINNIK	787	841	899	1.008	1.106	1.105	1.105	958	859	623	646	578	
ARR. THUIN	296	360	432	564	625	606	543	511	484	406	407	382	
ARR. DOORNIK	197	220	215	339	434	415	293	323	398	232	171	246	
PROV. LUIK	3.678	3.888	4.129	4.341	4.896	5.481	5.065	4.234	3.573	2.762	3.225	3.309	
ARR. HOEI	88	98	89	139	199	193	146	122	134	75	102	92	
ARR. LUIK	2.794	2.998	3.264	3.468	3.709	4.132	3.884	3.229	2.753	2.066	2.502	2.672	
ARR. VERVIERS	767	763	730	681	929	1.085	973	830	632	589	581	504	
ARR. BORGWORM	29	29	46	53	59	71	62	53	54	32	40	41	
LIMBURG	2.644	2.894	3.089	2.914	3.219	3.108	2.716	2.108	1.753	1.444	1.525	1.340	
ARR. HASSELT	1.564	1.761	1.920	1.655	1.651	1.608	1.473	1.099	884	635	774	687	
ARR. MAASEIK	536	565	633	565	708	670	602	512	431	410	371	329	
ARR. TONGEREN	544	568	536	694	860	830	641	497	438	399	380	324	
LUXEMBURG	240	252	244	318	438	457	332	282	318	219	211	182	
ARR. AARLEN	68	92	85	108	185	189	132	121	144	81	85	74	
ARR. BASTENAKEN	36	37	37	38	36	58	32	23	30	19	21	18	
ARR. MARCHE-EN-FAMENNE	47	44	40	56	57	65	51	36	34	33	21	27	
ARR. NEUFCHATEAU	38	33	29	53	74	65	49	36	45	37	23	21	
ARR. VIRTON	51	46	53	63	86	80	68	66	65	49	61	42	
PROV. NAMEN	499	556	610	689	922	920	747	626	525	433	434	487	
ARR. DINANT	49	56	51	84	121	139	95	61	80	81	61	68	
ARR. NAMEN	415	445	514	514	713	699	575	485	350	306	321	360	
ARR. PHILIPPEVILLE	35	55	45	91	88	82	77	80	95	46	52	59	
PROV. OOST-VLAANDEREN	1.799	1.753	1.797	1.495	1.697	1.779	1.405	1.132	772	606	493	353	
ARR. AALST	90	92	94	66	109	114	93	65	55	36	38	38	
ARR. DENDERMONDE	187	167	186	135	139	130	113	120	57	45	51	23	
ARR. EEKLO	26	23	20	38	81	64	46	31	36	36	14	17	
ARR. GENT	935	884	889	816	918	1.060	794	605	405	312	260	173	
ARR. OUDENAARDE	104	109	98	74	74	68	81	66	44	27	16	22	
ARR. SINT-NIKLAAS	457	478	510	366	376	343	278	245	175	150	114	80	
PROV. WEST-VLAANDEREN	404	384	362	359	682	706	578	467	433	275	280	262	
ARR. BRUGGE	70	71	58	75	180	196	135	95	98	66	76	71	
ARR. DIKSMUIDE	8	8	8	3	11	13	5	5	7	5	2	3	
ARR. IEPER	28	38	38	40	53	52	61	49	58	32	46	41	
ARR. KORTRIJK	173	154	152	115	219	204	184	160	122	94	68	77	
ARR. OOSTENDE	40	49	42	50	94	106	104	88	65	32	45	37	
ARR. ROESLARE	19	24	12	21	38	47	24	18	18	21	11	7	
ARR. TIELT	42	25	28	22	23	30	16	15	12	9	6	8	
ARR. VEURNE	24	15	24	33	64	58	49	37	53	16	26	18	

N.I.S. VOLKS- EN WONINGTELLING VAN 1931		TABEL 00.04 B V VREEMDELINGEN NAAR GESLACHT, LEEFTIJDGROEPEN EN LEEFTIJDKlassen - VROUWELIJKE BEVOLKING -										BLZ. 1.- FOL. 2.-		ARRONDISSEMENTEN
LEEFTIJDGROEP								LEEFTIJDKlasse			ALGE- MEEN TOTAAL	WOONPLAATS		
60-64 JAAR	65-69 JAAR	70-74 JAAR	75-79 JAAR	80-84 JAAR	85-89 JAAR	90-94 JAAR	95 JAAR EN MEER	0-14 JAAR	15-64 JAAR	65 JAAR EN MEER				
15.578	12.890	7.084	5.780	3.915	2.066	732	155	99.366	283.803	32.622	415.791	HET RIJK		
3.666	2.520	1.505	1.130	849	500	219	61	33.300	90.195	6.784	130.279	BRUSSELS HOOFDSTEDELIJK GEW.		
3.385	2.887	1.688	1.341	915	489	160	37	31.780	75.882	7.517	115.179	VLAAMS GEWEST		
8.527	7.483	3.891	3.309	2.151	1.077	353	57	34.286	117.726	18.321	170.333	WAALS GEWEST		
141	152	80	59	42	31	9	2	771	3.067	375	4.213	WAARVAN DUITSTALIGE GEMEENS		
1.123	891	617	474	343	190	64	15	12.088	25.316	2.594	39.998	PROV. ANTWERPEN		
782	638	448	361	266	166	54	13	9.420	19.004	1.946	30.370	ARR. ANTWERPEN		
69	55	35	31	24	8	6	-	1.702	2.564	159	4.425	ARR. MECHELEN		
272	198	134	82	53	16	4	2	966	3.748	489	5.203	ARR. TURNHOUT		
4.538	3.244	1.900	1.448	1.093	617	258	74	40.771	114.367	8.634	163.772	BRABANT		
3.666	2.520	1.505	1.130	849	500	219	61	33.300	90.195	6.784	130.279	ARR. BRUSSEL-HOOFDSTAD		
401	308	145	118	83	40	17	4	3.168	10.382	715	14.265	ARR. HALLE-VILVOORDE		
118	103	60	51	38	18	4	4	1.398	4.540	278	6.216	ARR. LEUVEN		
353	313	190	149	123	59	18	5	2.905	9.250	857	13.012	ARR. NIJVEL		
4.465	3.952	2.031	1.724	1.087	540	192	32	17.285	59.341	9.558	86.184	HENEGOUWEN		
74	87	44	36	16	14	5	1	369	1.195	203	1.767	ARR. AAT		
1.913	1.633	814	660	397	195	70	6	7.447	24.157	3.775	35.379	ARR. CHARLEROI		
972	833	408	334	183	80	27	5	4.387	14.079	1.870	20.336	ARR. BERGEN		
260	269	179	157	112	55	21	8	835	3.297	801	4.933	ARR. MOESKROEN		
537	486	242	189	113	48	12	3	2.527	8.525	1.093	12.145	ARR. ZINNIK		
446	394	216	180	135	65	24	2	1.088	4.974	1.016	7.078	ARR. THUIN		
263	250	128	168	131	83	33	7	632	3.114	800	4.546	ARR. DOORNIK		
3.061	2.608	1.346	1.140	716	354	106	15	11.695	39.947	6.285	57.927	PROV. LUIK		
114	101	51	48	30	18	5	1	275	1.316	254	1.845	ARR. HOEI		
2.545	2.152	1.088	928	578	267	78	12	9.056	30.960	5.103	45.119	ARR. LUIK		
364	322	184	146	95	60	21	2	2.260	7.168	830	10.258	ARR. VERVIERS		
38	33	23	18	13	9	2	-	104	503	98	705	ARR. BORGWORM		
1.124	925	466	321	188	106	21	2	8.627	21.251	2.029	31.907	LIMBURG		
529	435	207	153	80	49	10	1	5.245	10.995	935	17.175	ARR. HASSELT		
297	284	153	89	46	24	4	1	1.734	4.895	601	7.230	ARR. MAASEIK		
298	206	106	79	62	33	7	-	1.648	5.361	493	7.502	ARR. TONGEREN		
176	177	100	86	71	48	15	1	736	2.933	498	4.167	LUXEMBURG		
74	65	29	35	28	20	9	-	245	1.193	186	1.624	ARR. AARLEN		
11	13	7	4	10	3	1	-	110	286	38	434	ARR. BASTENAKEN		
17	23	17	7	7	10	1	-	131	397	65	593	ARR. MARCHE-EN-FAMENNE		
19	26	16	14	12	6	1	1	100	422	76	598	ARR. NEUFCHATEAU		
55	50	31	26	14	9	3	-	150	635	133	918	ARR. VIRTON		
472	433	224	210	154	76	22	4	1.665	6.255	1.123	9.043	PROV. NAMEN		
63	74	44	36	33	15	7	1	156	853	210	1.219	ARR. DINANT		
352	299	156	132	100	50	13	3	1.374	4.675	753	6.802	ARR. NAMEN		
57	60	24	42	21	11	2	-	135	727	160	1.022	ARR. PHILIPPEVILLE		
313	300	174	138	111	51	21	9	5.349	10.045	804	16.198	PROV. OOST-VLAANDEREN		
25	32	19	16	6	5	-	1	276	639	79	994	ARR. AALST		
27	18	12	6	4	3	2	-	540	840	45	1.425	ARR. DENDERMONDE		
29	32	11	14	10	3	3	2	69	392	75	536	ARR. EEKLO		
148	147	93	66	66	33	8	5	2.708	5.491	418	8.617	ARR. GENT		
20	20	9	15	11	2	-	-	311	492	57	860	ARR. OUDENAARDE		
64	51	30	21	14	5	8	1	1.445	2.191	130	3.766	ARR. SINT-NIKLAAS		
306	360	226	239	152	84	33	3	1.150	4.348	1.097	6.595	PROV. WEST-VLAANDEREN		
80	95	55	64	41	25	6	1	199	1.072	287	1.558	ARR. BRUGGE		
6	1	5	5	1	-	1	-	24	60	13	97	ARR. DIKSMUIDE		
50	44	35	38	25	10	7	-	104	482	159	745	ARR. IEPER		
71	107	57	65	42	21	6	-	479	1.314	298	2.091	ARR. KORTRIJK		
45	69	37	37	27	11	6	-	131	666	187	984	ARR. OOSTENDE		
8	15	11	3	5	11	1	-	55	213	46	314	ARR. ROESSELARE		
6	6	2	4	1	1	3	-	95	147	17	259	ARR. TIELT		
40	23	24	23	10	5	3	2	63	394	90	547	ARR. VEURNE		

WOONPLAATS	LEEFTIJDGROEP											
	0-4 JAAR	5-9 JAAR	10-14 JAAR	15-19 JAAR	20-24 JAAR	25-29 JAAR	30-34 JAAR	35-39 JAAR	40-44 JAAR	45-49 JAAR	50-54 JAAR	55-59 JAAR
HET RIJK	32.060	32.911	34.395	33.800	38.830	41.364	37.255	31.853	27.077	20.478	19.841	17.727
PROV. ANTWERPEN	4.165	4.039	3.884	3.299	3.759	3.945	3.306	2.732	2.317	1.789	1.642	1.404
ARR. ANTWERPEN	3.268	3.131	3.021	2.531	2.873	2.955	2.530	2.087	1.758	1.344	1.187	957
AARTSELAAR	14	9	11	9	10	17	14	5	11	2	5	4
ANTWERPEN	2.867	2.683	2.533	2.035	2.263	2.299	1.985	1.585	1.248	864	780	610
BOECHOUT	7	6	3	6	15	6	7	7	7	7	4	1
BOOM	45	36	41	41	36	36	31	26	11	13	10	7
BORSBEEK	8	9	7	7	13	17	15	9	3	6	2	3
BRASSCHAAT	30	53	57	56	66	73	65	66	81	76	64	50
BRECHT	7	17	12	14	14	13	25	9	10	16	11	7
EDEGEM	15	11	20	13	15	26	27	21	15	7	10	7
ESSEN	28	35	39	48	76	69	35	45	57	60	37	33
HEMIKSEM	10	11	10	8	11	13	7	6	8	1	4	3
HOVE	3	6	4	8	6	6	3	5	4	4	1	4
KALMTHOUT	25	20	40	42	37	50	34	39	42	44	41	46
KAPellen	26	37	42	44	44	51	41	56	58	48	52	43
KONTICH	35	13	22	18	18	19	22	15	12	8	11	4
LINT	4	3	6	4	4	1	2	2	6	2	1	-
MALLE	3	4	3	6	6	5	10	7	9	4	4	7
MORTSEL	28	17	20	15	22	35	35	23	14	7	7	12
NIEL	5	9	7	1	6	7	7	2	2	3	2	3
RANST	3	5	4	2	6	13	7	7	2	3	2	1
RUMST	6	9	6	9	7	10	6	5	2	6	1	2
SCHELLE	5	4	8	5	3	5	2	6	-	3	1	1
SCHILDE	20	30	30	35	28	36	23	33	50	51	40	30
SCHOTEN	25	35	33	47	43	35	37	44	43	46	33	29
STABROEK	9	14	12	13	25	33	17	20	15	13	15	10
WIJNEGEM	4	10	4	5	5	9	8	3	3	1	5	6
WOMMELGEM	3	7	3	6	15	9	10	7	2	6	5	2
WUUSTWEZEL	12	13	18	4	31	24	18	13	12	14	10	14
ZANDHOVEN	1	3	-	4	4	8	5	3	4	6	5	4
ZOERSEL	3	10	11	11	22	13	17	13	19	16	20	11
ZWIJNDRECHT	17	12	15	15	22	17	15	5	8	7	4	3
ARR. MECHELEN	573	581	548	453	402	431	327	291	196	133	138	124
BERLAAR	-	1	2	2	5	5	2	1	2	1	-	2
BONHEIDEN	3	-	5	5	7	5	7	4	5	8	1	3
BORNEM	24	17	27	22	19	21	20	9	17	5	3	4
DUFFEL	9	11	7	2	6	14	3	11	3	1	6	2
HEIST-OP-DEN-BERG	2	5	6	9	14	17	9	7	6	5	2	2
LIER	70	91	80	50	48	65	62	37	27	20	14	12
MECHELEN	389	372	315	276	226	223	172	158	104	60	91	69
NIJLEN	1	1	4	1	7	9	2	4	1	3	-	3
PUTTE	-	5	5	5	2	2	2	3	3	3	1	-
PUURS	5	10	6	10	6	7	8	4	6	2	4	5
SINT-AMANDS	6	12	10	9	8	11	4	5	1	7	2	4
SINT-KATELIJNE-WAVER	11	5	9	9	12	8	4	8	5	2	3	7
WILLEBROEK	53	51	72	53	42	44	32	40	16	16	11	11
ARR. TURNHOUT	324	327	315	315	484	559	449	354	363	312	317	323
ARENDONK	17	9	8	16	10	17	21	13	13	11	8	12
BAARLE-HERTOG	23	21	15	19	39	42	19	19	29	24	16	18
BALEN	7	5	12	12	14	21	11	6	4	10	4	2
BEERSE	10	13	13	5	12	21	12	8	11	9	8	9
DESSEL	4	4	10	16	5	3	7	3	8	5	3	4
GEEL	18	20	15	15	33	41	19	14	17	14	18	19
GROBBENDONK	3	1	-	3	3	10	3	5	1	5	3	2
HERENTALS	31	27	12	17	17	34	34	25	16	13	4	6
HERENTHOUT	1	-	-	1	4	2	2	1	3	1	-	1
HERSELT	2	1	1	-	10	6	3	1	2	2	1	2
HOOGSTRATEN	29	29	30	32	56	66	60	51	62	50	49	60
HULSHOUT	1	2	3	1	1	-	4	-	2	-	-	-
KASTERLEE	8	6	12	7	11	16	5	7	8	6	8	7
LAAKDAL	4	5	4	2	8	4	6	2	3	-	4	1
LILLE	6	3	6	12	4	6	8	7	7	5	3	6
MEERHOUT	3	2	1	-	3	4	7	2	3	2	1	1



N.I.S. VOLKS- EN WONINGTELLING VAN 1991		TABEL GO.04 B V							BLZ. 1.- FOL. 2.-			ALLE ADMINISTRA- TIEVE EENHEDEN
VREEMDELINGEN NAAR GESLACHT, LEEFTIJDGROEPEN EN LEEFTIJDKlassen - VROUWELIJKE BEVOLKING -												
LEEFTIJDGROEP								LEEFTIJDKlasse			ALGE- MEEN TOTAAL	WOONPLAATS
60-64 JAAR	65-69 JAAR	70-74 JAAR	75-79 JAAR	80-84 JAAR	85-89 JAAR	90-94 JAAR	95 JAAR EN MEER	0-14 JAAR	15-64 JAAR	65 JAAR EN MEER		
15.578	12.890	7.084	5.780	3.915	2.066	732	155	99.366	283.803	32.622	415.791	HET RIJK
1.123	891	617	474	343	190	64	15	12.088	25.316	2.594	39.998	PROV. ANTWERPEN
782	638	448	361	266	166	54	13	9.420	19.004	1.946	30.370	ARR. ANTWERPEN
4	2	4	-	3	2	1	-	34	81	12	127	AARTSELAAR
478	380	295	240	184	117	38	11	8.083	14.147	1.265	23.495	ANTWERPEN
1	2	3	2	2	1	1	-	16	61	11	88	BOECHOUT
13	8	3	2	-	1	-	-	122	224	14	360	BOOM
-	7	-	-	4	1	-	-	24	75	12	111	BORSBEEK
39	39	28	15	12	5	2	1	140	636	102	878	BRASSCHAAT
11	6	2	1	3	1	-	-	36	130	13	179	BRECHT
10	7	5	8	6	2	2	-	46	151	30	227	EDEGEM
27	19	16	15	7	4	-	1	102	487	62	651	ESSEN
4	1	3	-	1	2	-	-	31	65	7	103	HEMIKSEM
3	2	5	1	-	-	-	-	13	44	8	65	HOVE
38	28	9	9	10	5	3	-	85	413	64	562	KALMTHOUT
34	33	18	20	4	3	3	-	105	471	81	657	KAPellen
7	4	4	1	4	-	-	-	70	134	13	217	KONTICH
-	2	-	-	-	1	-	-	13	22	3	38	LINT
2	4	1	2	-	1	-	-	10	60	8	78	MALLE
9	13	4	5	1	4	1	-	65	179	28	272	MORTSEL
2	1	2	-	-	-	-	-	21	35	3	59	NIEL
1	-	1	-	-	-	-	-	12	44	1	57	RANST
4	2	1	1	-	-	-	-	21	52	4	77	RUMST
2	1	-	-	1	-	-	-	17	28	2	47	SHELLE
25	21	13	4	2	2	-	-	80	351	42	473	SCHILDE
28	18	6	13	5	4	-	-	93	385	46	524	SCHOTEN
9	2	3	1	5	2	-	-	35	170	13	218	STABROEK
3	7	-	2	2	1	-	-	18	48	12	78	WIJNEGEM
-	3	2	-	-	3	1	-	13	62	9	84	WOMMELGEM
11	10	8	13	3	2	-	-	43	151	36	230	WUUSTWEZEL
1	1	1	1	-	1	-	-	4	44	4	52	ZANDHOVEN
9	14	9	4	5	-	2	-	24	151	34	209	ZOERSEL
7	1	2	1	2	1	-	-	44	103	7	154	ZWIJNDRECHT
69	55	35	31	24	8	6	-	1.702	2.564	159	4.425	ARR. MECHELEN
-	2	-	-	1	-	-	-	3	20	3	26	BERLAAR
2	4	2	2	4	-	-	-	8	47	12	67	BONHEIDEN
1	1	4	1	-	-	-	-	68	121	6	195	BORNEM
4	6	4	3	5	4	-	-	27	52	22	101	DUFFEL
3	2	2	3	1	1	-	-	13	74	9	96	HEIST-OP-DEN-BERG
8	5	2	3	1	-	-	-	241	343	11	595	LIER
32	25	19	14	9	2	5	-	1.076	1.411	74	2.561	MECHELEN
-	2	1	1	-	-	-	-	6	30	4	40	NIJLEN
2	-	-	-	1	-	-	-	10	23	1	34	PUTTE
4	-	-	-	-	-	-	-	21	56	-	77	PUURS
3	-	-	-	-	-	-	-	28	54	-	82	SINT-AMANDS
6	3	-	2	1	-	-	-	25	64	6	95	SINT-KATELIJNE-WAVER
4	5	1	2	1	1	1	-	176	269	11	456	WILLEBROEK
272	198	134	82	53	16	4	2	966	3.748	489	5.203	ARR. TURNHOUT
7	3	5	2	2	-	-	1	34	128	13	175	ARENDONK
15	14	7	7	4	3	-	-	59	240	35	334	BAARLE-HERTOG
3	5	1	1	-	-	-	-	24	87	7	118	BALEN
6	5	4	-	-	1	-	-	36	101	10	147	BEERSE
5	-	1	-	-	-	-	-	18	59	1	78	DESSEL
12	7	6	6	3	2	2	1	53	202	27	282	GEEL
4	2	3	1	-	-	-	-	4	39	6	49	GROBBENDONK
4	6	6	4	6	-	-	-	70	170	22	262	HERENTALS
-	-	-	-	1	-	-	-	1	15	1	17	HERENTHOUT
3	2	-	2	-	-	-	-	4	30	4	38	HERSELT
49	30	22	14	14	2	1	-	88	535	83	706	HOOGSTRATEN
1	-	-	-	-	-	-	-	6	10	-	16	HULSHOUT
7	2	5	3	1	-	-	-	26	82	11	119	KASTERLEE
1	3	-	-	-	-	-	-	13	31	3	47	LAAKDAL
4	1	1	1	-	1	-	-	15	62	4	81	LILLE
1	1	1	-	-	-	-	-	6	24	2	32	MEERHOUT

WOONPLAATS	LEEFTIJDSGROEP											
	0-4	5-9	10-14	15-19	20-24	25-29	30-34	35-39	40-44	45-49	50-54	55-59
	JAAR	JAAR	JAAR	JAAR	JAAR	JAAR	JAAR	JAAR	JAAR	JAAR	JAAR	JAAR
MERKSPAS	5	2	3	5	10	6	7	8	7	4	4	1
MOL	37	60	52	50	68	55	56	44	39	31	42	30
OLEN	5	6	5	2	4	8	10	4	-	2	-	2
ODU-TURNHOUT	8	14	18	18	24	23	15	14	21	29	37	27
RAVELS	40	37	30	33	44	73	67	56	45	42	33	49
RETIE	3	8	7	2	8	8	6	6	9	7	11	3
RIJKEVORSEL	5	5	1	3	9	6	7	5	6	3	5	8
TURNHOUT	45	38	50	32	58	65	43	48	35	26	37	44
VORSELAAR	2	1	1	1	1	3	5	1	-	1	2	2
VOSELAAR	2	4	3	7	15	6	5	3	6	5	11	5
WESTERLO	5	4	3	4	13	13	7	1	6	5	4	2
<b>BRABANT</b>	<b>13.344</b>	<b>13.480</b>	<b>13.947</b>	<b>13.383</b>	<b>15.505</b>	<b>17.264</b>	<b>15.930</b>	<b>13.647</b>	<b>11.406</b>	<b>8.840</b>	<b>7.719</b>	<b>6.135</b>
ARR. BRUSSEL-HOOFDSTAD	11.165	10.877	11.258	10.671	12.494	14.091	12.771	10.664	8.405	6.532	5.943	4.958
ANDERLECHT	935	942	993	919	1.071	997	927	778	619	462	496	446
OUDEGEM	123	127	116	127	139	214	221	200	209	136	105	74
SINT-AGATHA-BERCHEM	73	60	83	72	88	122	97	85	51	50	46	38
BRUSSEL	2.123	2.094	1.999	1.904	2.174	2.520	2.261	1.834	1.453	1.099	1.035	916
ETTERBEEK	367	327	340	337	481	649	592	459	312	261	214	191
EVERE	181	166	153	139	158	234	223	179	126	74	65	57
VORST	648	574	560	561	606	711	644	587	408	317	326	265
GANSHOREN	64	59	70	54	75	134	105	90	70	45	27	34
ELSENE	628	522	572	644	1.265	1.619	1.293	900	722	533	485	358
JETTE	215	175	182	148	236	314	256	202	131	91	82	76
KOEKELBERG	207	206	189	179	182	242	204	165	114	94	89	67
SINT-JANS-MOLENBEEK	1.465	1.449	1.433	1.245	1.183	1.153	1.127	912	661	475	457	416
SINT-GILLIS	701	771	809	833	942	1.031	852	732	590	513	520	479
SINT-JOOST-TEN-NODE	677	553	631	580	658	667	523	423	292	260	207	173
SCHAARBEEK	1.823	1.855	2.097	1.811	1.759	1.786	1.605	1.400	1.047	865	794	645
UKKEL	355	404	490	491	631	611	654	627	643	542	441	313
WATERMAAL-BOSVOORDE	85	98	82	81	102	157	174	133	111	80	68	51
SINT-LAMBRECHTS-WOLUWE	242	247	224	262	419	564	606	534	441	311	209	188
SINT-PIETERS-WOLUWE	253	248	235	284	325	366	407	424	405	324	277	171
ARR. HALLE-VILVOORDE	889	1.099	1.180	1.161	1.207	1.285	1.326	1.293	1.305	1.054	807	543
AFFLIGEM	3	5	4	2	-	4	2	7	6	3	1	1
ASSE	28	35	22	21	40	36	43	32	27	21	10	8
BEERSEL	27	30	36	43	38	37	52	46	37	37	29	15
BEVER	1	3	1	1	-	2	-	3	2	1	1	-
DILBEEK	15	25	42	36	39	50	46	55	39	21	22	17
DROGENBOS	11	11	15	8	11	17	13	14	9	7	11	2
GALMAARDEN	1	1	3	1	2	-	-	3	1	2	1	-
GOOIK	3	-	-	-	3	3	1	1	-	-	-	3
GRIMBERGEN	26	33	37	40	48	80	64	51	39	39	35	20
HALLE	33	41	38	41	39	35	53	36	21	17	16	9
HERNE	4	1	1	1	1	3	1	5	1	-	1	-
HOEILAART	45	46	37	43	41	38	44	68	49	46	37	19
KAMPENHOUT	4	6	12	4	4	10	11	6	7	8	3	5
KAPELLE-OP-DEN-BOS	1	1	-	3	5	3	4	1	2	5	-	3
KRAAINEM	49	92	82	87	94	68	86	110	124	105	77	37
LENNIK	3	-	2	1	5	1	6	1	2	1	1	3
LIEDEKERKE	2	1	-	-	2	4	2	1	1	-	-	-
LINKEBEEK	7	13	21	16	16	13	14	14	19	14	11	6
LONDERZEEL	9	6	5	8	8	11	8	2	2	3	3	2
MACHELEN	25	19	22	20	28	36	33	12	27	8	12	5
MEISE	13	18	15	13	20	17	20	22	20	12	9	9
MERCHTEM	-	3	8	8	9	7	10	2	7	5	1	1
OPWIJK	6	1	1	1	2	9	1	2	3	-	-	3
OVERIJSE	116	169	181	180	165	133	145	211	240	212	173	69
PEPINGEN	2	1	-	1	4	-	1	4	1	1	1	1
ROOSDAAL	4	2	-	2	5	6	3	3	1	2	1	-
SINT-GENESIUS-RODE	80	134	151	135	126	99	135	128	169	136	73	63
SINT-PIETERS-LEEUV	36	34	38	37	69	95	60	48	41	30	19	32
STEENOKKERZEEL	11	7	11	13	5	9	18	14	5	8	5	2
TERNAT	2	6	3	2	2	8	6	5	3	2	-	2
VILVOORDE	157	147	180	165	126	170	168	125	117	68	71	99

N.I.S. VOLKS- EN WONINGTELLING VAN 1991		TABEL OO.04 B V							BLZ. 2.- FOL. 2.-			ALLE ADMINISTRATIEVE EENHEDEN	
VREEMDELINGEN NAAR GESLACHT, LEEFTIJDGROEPEN EN LEEFTIJDKlassen - VROUWELIJKE BEVOLKING -													
LEEFTIJDGROEP								LEEFTIJDKlasse			ALGE- MEEN TOTAAL	WOONPLAATS	
60-64 JAAR	65-69 JAAR	70-74 JAAR	75-79 JAAR	80-84 JAAR	85-89 JAAR	90-94 JAAR	95 JAAR EN MEER	0-14 JAAR	15-64 JAAR	65 JAAR EN MEER			
9	2	2	2	-	-	-	-	10	61	6	77	MERKSPLAS	
27	11	4	-	5	2	-	-	149	442	22	613	MOL	
1	-	-	-	-	-	-	-	16	33	-	49	OLEN	
28	13	17	6	2	-	-	-	40	236	38	314	OUD-TURNHOUT	
37	38	24	13	6	-	1	-	107	479	82	668	RAVELS	
5	2	-	-	-	-	-	-	18	65	2	85	RETIE	
2	1	2	1	-	-	-	-	11	54	4	69	RIJKEVORSEL	
33	39	20	13	9	5	-	-	133	421	86	640	TURNHOUT	
-	1	-	-	-	-	-	-	4	16	1	21	VORSELAAR	
6	9	-	5	-	-	-	-	9	69	14	92	VOSELAAR	
2	1	3	1	-	-	-	-	12	57	5	74	WESTERLO	
4.538	3.244	1.900	1.448	1.093	617	258	74	40.771	114.367	8.634	163.772	BRABANT	
3.666	2.520	1.505	1.130	849	500	219	61	33.300	90.195	6.784	130.279	ARR. BRUSSEL-HOOFDSTAD	
328	184	98	58	58	24	8	2	2.870	7.043	432	10.345	ANDERLECHT	
61	46	26	23	11	9	4	-	366	1.486	119	1.971	OUDEGEM	
31	26	10	8	10	3	-	1	216	680	58	954	SINT-AGATHA-BERCHEM	
637	425	243	180	125	81	42	7	6.216	15.833	1.103	23.152	BRUSSEL	
157	113	69	51	39	18	11	2	1.034	3.653	303	4.990	ETTERBEEK	
50	28	28	20	15	7	4	-	500	1.305	102	1.907	EVERE	
231	120	73	63	47	36	14	2	1.782	4.656	355	6.793	VORST	
43	27	30	16	15	19	4	1	193	677	112	982	GANSHOREN	
314	249	176	147	124	49	25	9	1.722	8.133	779	10.634	ELSENE	
68	53	26	23	24	18	4	3	572	1.604	151	2.327	JETTE	
60	28	19	13	15	7	3	2	602	1.396	87	2.085	KOEKELBERG	
250	175	99	59	47	38	6	10	4.347	7.879	434	12.660	SINT-JANS-MOLENBEEK	
311	211	113	77	55	26	18	2	2.281	6.803	502	9.586	SINT-GILLIS	
102	78	49	35	22	12	6	3	1.861	3.885	205	5.951	SINT-JOOST-TEN-NODE	
472	314	175	121	83	58	21	7	5.775	12.184	779	18.738	SCHAARBEEK	
232	197	123	98	81	46	28	4	1.249	5.185	577	7.011	UKKEL	
40	36	24	26	14	10	5	2	265	997	117	1.379	WATERMAAL-BOSVOORDE	
137	112	69	52	42	20	7	1	713	3.671	303	4.687	SINT-LAMBRECHTS-WOLUWE	
142	98	55	60	22	19	9	3	736	3.125	266	4.127	SINT-PIETERS-WOLUWE	
401	308	145	118	83	40	17	4	3.168	10.382	715	14.265	ARR. HALLE-VILVOORDE	
1	1	1	4	-	1	-	-	12	27	7	46	AFFLIGEM	
11	4	5	4	7	-	-	-	85	249	20	354	ASSE	
13	10	6	6	4	2	1	-	93	347	29	469	BEERSEL	
1	1	-	-	-	-	-	-	5	11	1	17	BEVER	
21	24	8	6	4	5	1	-	82	346	48	476	DILBEEK	
4	6	2	3	-	1	1	-	37	96	13	146	DROGENBOS	
-	-	-	-	-	-	-	-	5	10	-	15	GALMAARDEN	
2	1	-	-	-	-	-	-	3	13	1	17	GOOK	
18	19	10	8	1	5	1	-	96	434	44	574	GRIMBERGEN	
10	14	2	4	3	1	1	-	112	277	25	414	HALLE	
1	2	-	-	-	-	-	-	6	14	2	22	HERNE	
9	12	6	3	2	-	-	1	128	394	24	546	HOEILAART	
4	1	-	-	-	-	-	-	22	62	1	85	KAMPENHOUT	
1	1	-	-	1	-	1	-	2	27	3	32	KAPELLE-OP-DEN-BOS	
36	26	11	11	7	3	1	-	223	824	59	1.106	KRAAINEM	
-	-	-	3	-	-	-	-	5	21	3	29	LENNIK	
-	-	-	1	-	-	-	-	3	10	1	14	LIEDEKERKE	
5	3	-	-	3	-	-	-	41	128	6	175	LINKEBEEK	
1	1	-	-	1	-	-	-	20	48	2	70	LONDERZEEL	
9	9	1	4	2	-	-	-	66	190	16	272	MACHELEN	
4	5	4	4	4	-	-	-	46	146	17	209	MEISE	
2	1	-	-	-	1	-	-	11	52	2	65	MERCHTEM	
-	1	-	-	-	-	1	-	8	21	2	31	OPWIJK	
43	27	20	7	5	2	1	2	466	1.571	64	2.101	OVERIJSE	
-	2	-	-	-	-	-	-	3	14	2	19	PEPINGEN	
1	-	2	2	-	-	-	-	6	24	4	34	ROOSDAAL	
35	21	11	11	7	2	1	1	365	1.099	54	1.518	SINT-GENESIUS-RODE	
21	16	7	4	5	3	-	-	108	452	35	595	SINT-PIETERS-LEEUEW	
2	5	1	1	2	-	-	-	29	81	9	119	STEENOKKERZEEL	
4	2	-	1	-	1	-	-	11	34	4	49	TERNAT	
73	56	24	15	9	7	5	-	484	1.182	116	1.782	VILVOORDE	

WOONPLAATS	LEEFTIJDSGROEP											
	0-4	5-9	10-14	15-19	20-24	25-29	30-34	35-39	40-44	45-49	50-54	55-59
	JAAR	JAAR	JAAR	JAAR	JAAR	JAAR	JAAR	JAAR	JAAR	JAAR	JAAR	JAAR
WEMMEL	13	20	19	23	23	39	35	25	24	24	14	16
WEZEMBEEK-OPPEM	57	75	81	85	81	72	80	103	108	98	79	40
ZAVENTEM	88	108	103	110	130	148	144	124	137	110	80	47
ZEMST	7	5	9	10	16	22	17	9	14	8	10	4
ARR. LEUVEN	437	500	461	465	620	708	630	546	552	418	317	166
AARSCHOT	8	5	2	2	7	20	8	6	5	2	3	3
BEGIJNENDIJK	-	-	-	-	-	3	2	-	1	-	-	-
BEKKEVOORT	2	1	2	-	-	6	4	3	1	1	-	-
BERTEM	12	24	15	19	8	11	18	31	25	19	8	3
BIERBEEK	4	3	-	1	3	3	5	2	3	4	2	1
BOORTMEERBEEK	4	11	7	9	11	12	5	5	8	7	3	1
BOUSERSEM	2	4	2	1	1	4	2	2	1	1	-	1
DIEST	44	44	59	33	35	34	51	29	14	8	9	5
GEETBETS	2	-	-	3	3	1	-	1	-	1	1	-
GLABBEEK	1	-	-	-	3	1	-	-	1	-	-	-
HAACHT	5	5	3	2	2	11	3	6	3	2	2	3
HERENT	3	5	5	5	12	20	14	4	8	8	5	3
HOEGAARDEN	4	3	2	3	-	4	1	3	2	1	2	-
HOLSBEEK	-	1	2	5	1	-	1	1	3	2	1	-
HULDENBERG	9	16	10	7	11	10	21	14	19	16	11	4
KEERBERGEN	18	17	18	33	25	11	19	24	35	31	22	16
KORTENAKEN	-	1	-	1	1	1	1	-	2	-	-	1
KORTENBERG	32	34	22	35	23	32	33	46	40	35	29	9
LANDEN	2	3	3	4	10	7	3	3	1	5	2	1
LEUVEN	141	123	89	84	248	338	236	139	79	55	35	30
LINTER	-	2	3	1	1	1	1	-	2	1	-	-
LUBBEEK	6	6	2	2	3	5	6	6	3	3	-	1
OUD-HEVERLEE	7	7	7	4	8	10	13	11	7	2	7	-
ROTSELAAR	4	2	3	5	8	10	6	3	5	3	3	2
SCHERPENHEUVEL-ZICHEM	1	2	2	-	6	3	4	8	3	3	1	1
TERVUREN	98	153	179	187	164	106	136	173	259	195	155	71
TIELT-WINGE	-	2	1	1	2	-	5	1	2	-	-	-
TIENEN	21	19	16	11	13	28	23	14	7	9	7	6
TREMELO	6	6	7	6	6	11	5	11	12	3	9	4
ZOUTLEEUV	1	1	-	1	5	5	4	-	1	1	-	-
ARR. NIJVEL	853	1.004	1.048	1.086	1.184	1.180	1.203	1.144	1.144	836	652	468
BEVEKOM	6	4	5	12	9	9	11	6	12	7	-	6
EIGENBRAKEL	46	55	83	76	74	87	86	86	93	74	67	37
KASTEELBRAKEL	6	10	6	15	12	26	23	9	13	10	10	16
CHASTRE	24	17	23	16	16	16	19	17	15	3	4	1
CHAUMONT-GISTOUX	7	18	10	17	22	26	20	19	19	21	9	11
COURT-SAINT-ETIENNE	22	19	17	25	34	25	26	19	18	17	10	12
GENEPIEN	23	17	18	31	25	34	32	21	37	24	18	11
GRAVEN	18	25	21	22	14	20	32	27	21	11	19	8
HELECINE	2	1	-	1	1	3	3	2	-	-	-	1
INCOURT	2	2	1	3	5	5	2	8	6	3	1	5
ITTER	3	8	6	9	6	5	8	8	15	4	2	1
GELDENAKEN	7	5	14	8	9	11	10	8	14	9	5	2
TERHULPEN	23	30	33	25	44	30	31	32	45	31	23	17
LASNE	49	68	72	69	61	32	65	82	91	87	49	26
MONT-SAINT-GUIBERT	8	6	1	8	6	9	7	5	9	4	3	1
NIJVEL	30	52	42	54	66	63	50	65	53	24	31	25
ORP-JAUCHE	-	5	5	5	5	4	5	5	4	3	1	2
OTTIGNIES-LOUVAIN-LA-NVE	166	159	108	88	202	254	227	125	81	36	36	23
PERWIJS	2	2	2	2	1	8	5	2	4	3	-	-
RAMILLIES	1	3	1	1	2	1	4	5	3	1	1	2
REBECQ	10	25	35	31	37	25	32	33	25	18	24	26
RIXENSART	45	49	57	51	72	68	71	65	81	71	42	31
TUBEKE	114	151	162	185	153	154	139	136	123	106	97	86
VILLERS-LA-VILLE	9	12	11	14	14	18	6	24	16	7	7	7
WALHAIN	1	6	5	3	1	6	2	3	5	3	3	1
WATERLOO	158	198	226	241	207	142	207	241	251	207	142	78
WAVER	71	57	84	74	86	99	80	91	90	52	48	32

N.I.S. VOLKS- EN WONINGTELLING VAN 1991		TABEL 00.04 B V									BLZ. 3.- FOL. 2.-		ALLE ADMINISTRATIEVE EENHEDEN	
VREEMDELINGEN NAAR GESLACHT, LEEFTIJDGROEPEN EN LEEFTIJDKlassen - VROUWELIJKE BEVOLKING -														
LEEFTIJDGROEP								LEEFTIJDKlasse			ALGE- MEEN TOTAAL	WOONPLAATS		
60-64 JAAR	65-69 JAAR	70-74 JAAR	75-79 JAAR	80-84 JAAR	85-89 JAAR	90-94 JAAR	95 JAAR EN MEER	0-14 JAAR	15-64 JAAR	65 JAAR EN MEER				
11	11	9	4	6	3	1	-	52	234	34	320	WEMMEL		
24	10	8	5	6	3	1	-	213	770	33	1.016	WEZEMBEEK-OPPEM		
26	14	4	4	3	-	-	-	299	1.056	25	1.380	ZAVENTEM		
8	2	3	3	1	-	-	-	21	118	9	148	ZEMST		
118	103	60	51	38	18	4	4	1.398	4.540	278	6.216	ARR. LEUVEN		
2	6	1	2	-	1	-	-	15	58	10	83	AARSCHOT		
1	1	1	-	-	-	-	-	-	7	2	9	BEGIJNENDIJK		
1	-	-	-	-	-	-	-	5	16	-	21	BEKKEVOORT		
2	2	1	1	-	1	-	-	51	144	5	200	BERTEM		
1	-	2	3	-	-	-	-	7	25	5	37	BIERBEEK		
1	4	-	-	-	-	-	-	22	62	4	88	BOORTMEERBEEK		
2	-	-	-	-	-	-	-	8	15	-	23	BOUTERSEM		
5	2	3	1	-	-	-	-	147	223	6	376	DIEST		
-	1	-	-	-	-	-	-	2	10	1	13	GEETBETS		
1	-	-	1	-	-	-	-	1	6	1	8	GLABBEEK		
1	1	1	1	-	-	1	-	13	35	4	52	HAACHT		
5	-	3	-	1	1	-	-	13	84	5	102	HERENT		
2	-	1	-	-	-	-	-	9	18	1	28	HOEGAARDEN		
-	-	-	-	-	-	-	-	3	14	-	17	HOLSBECK		
1	4	2	2	-	2	-	-	35	114	10	159	HULDENBERG		
6	4	4	1	3	-	-	-	53	222	12	287	KEERBERGEN		
-	-	-	-	-	-	-	-	1	7	-	8	KORTENAKEN		
5	5	1	2	2	-	1	1	88	287	12	387	KORTENBERG		
-	2	-	-	-	1	-	-	8	36	3	47	LANDEN		
23	19	14	19	11	8	2	2	353	1.267	75	1.695	LEUVEN		
-	-	-	-	-	-	-	-	5	7	-	12	LINTER		
1	3	-	1	-	-	-	-	14	30	4	48	LUBBEEK		
-	-	2	1	-	-	-	-	21	62	3	86	OUD-HEVERLEE		
-	2	3	-	1	-	-	-	9	45	6	60	ROTSelaar		
2	3	1	1	4	-	-	-	5	31	9	45	SCHERPENHEUVEL-ZICHEM		
49	31	14	9	8	3	-	1	430	1.495	66	1.991	TERVUREN		
-	-	-	-	1	-	-	-	3	11	1	15	TIELT-WINGE		
4	7	3	3	5	1	-	-	56	122	19	197	TIENEN		
3	4	3	3	1	-	-	-	19	70	11	100	TREMELO		
-	2	-	-	1	-	-	-	2	17	3	22	ZOUTLEEUW		
353	313	190	149	123	59	18	5	2.905	9.250	857	13.012	ARR. NIJVEL		
-	-	2	1	1	-	1	-	15	72	5	92	BEVEKOM		
25	21	12	12	12	1	1	-	184	705	59	948	EIGENBRAKEL		
5	11	8	2	2	2	-	-	22	139	25	186	KASTEELBRAKEL		
3	3	-	1	-	-	-	-	64	110	4	178	CHASTRE		
5	9	2	4	2	2	-	-	35	169	19	223	CHAUMONT-GISTOUX		
12	9	2	2	1	2	-	-	58	198	16	272	COURT-SAINT-ETIENNE		
15	13	3	4	4	1	-	-	58	248	25	331	GENEPIEN		
4	9	4	2	6	-	1	-	64	178	22	264	GRAVEN		
-	1	-	-	1	-	-	-	3	11	2	16	HELECINE		
3	3	5	7	2	1	-	-	5	41	18	64	INCOURT		
3	4	2	1	-	-	-	-	17	61	7	85	ITTER		
5	5	3	1	5	7	1	1	26	81	23	130	GELDENAKEN		
3	5	6	2	4	4	2	-	86	281	23	390	TERHULPEN		
15	14	5	7	7	2	1	1	189	577	37	803	LASNE		
3	2	1	1	-	-	1	-	15	55	5	75	MONT-SAINT-GUIBERT		
23	20	16	9	4	2	-	1	124	454	52	630	NIJVEL		
2	4	1	1	1	-	-	-	10	36	7	53	ORP-JAUCHE		
21	11	9	16	5	5	2	-	433	1.093	48	1.574	OTTIGNIES-LOUVAIN-LA-NVE		
2	3	2	-	-	-	-	-	6	27	5	38	PERWIJS		
1	2	1	-	1	-	-	-	5	21	4	30	RAMILLIES		
25	30	11	16	8	6	2	-	70	276	73	419	REBECQ		
29	18	11	8	10	8	1	1	151	581	57	789	RIXENSART		
56	48	42	17	21	4	-	1	427	1.235	133	1.795	TUBEKE		
9	5	5	1	3	-	-	-	32	122	14	168	VILLERS-LA-VILLE		
2	1	1	2	-	1	-	-	12	29	5	46	WALHAIN		
50	38	19	20	15	8	4	-	582	1.766	104	2.452	WATERLOO		
32	24	17	12	8	3	1	-	212	684	65	961	WAVER		

WOONPLAATS	LEEFTIJDGROEP											
	0-4 JAAR	5-9 JAAR	10-14 JAAR	15-19 JAAR	20-24 JAAR	25-29 JAAR	30-34 JAAR	35-39 JAAR	40-44 JAAR	45-49 JAAR	50-54 JAAR	55-59 JAAR
<b>HENEGOUWEN</b>	<b>5.287</b>	<b>5.665</b>	<b>6.333</b>	<b>7.002</b>	<b>7.712</b>	<b>7.704</b>	<b>7.176</b>	<b>6.625</b>	<b>5.980</b>	<b>4.110</b>	<b>4.312</b>	<b>4.255</b>
ARR. AAT	113	116	140	137	156	157	162	145	134	74	78	78
AAT	17	13	18	15	25	21	27	25	20	7	7	5
BELOEIL	8	7	17	16	20	23	24	20	25	5	12	12
BERNISSART	67	77	78	79	81	81	76	67	64	43	37	45
BRUGELETTE	9	8	9	6	8	5	8	10	10	5	5	4
CHIEVRES	7	4	4	12	3	13	8	10	6	3	3	1
ELZELE	2	2	3	1	6	5	5	3	3	4	4	4
VLOESBERG	1	-	1	-	3	2	3	2	1	-	2	-
FRANES-LEZ-ANVAING	2	5	10	8	10	7	11	8	5	7	8	7
ARR. CHARLEROI	2.249	2.424	2.774	3.066	3.134	3.117	2.848	2.637	2.262	1.562	1.814	1.804
AISEAU-PRESLES	87	108	119	93	86	124	112	90	72	55	60	61
CHAPPELLE-LEZ-HERLAIMONT	121	105	136	158	171	170	148	167	152	73	110	101
CHARLEROI	1.099	1.118	1.320	1.541	1.602	1.559	1.360	1.209	1.079	776	905	889
CHATELET	200	239	277	310	327	306	299	278	249	172	184	224
COURCELLES	128	150	173	177	184	184	166	163	153	93	107	113
FARCIENNES	183	183	209	138	157	158	160	137	94	69	75	70
FLEURUS	134	144	157	191	183	179	164	153	108	97	116	85
FONTAINE-L'EVEQUE	84	138	137	167	135	154	138	153	113	81	92	105
GERPINNES	7	10	14	20	22	17	19	21	24	16	13	13
LES BONS VILLERS	18	15	21	27	22	19	15	15	22	10	8	10
MANAGE	126	126	130	162	160	146	177	169	120	76	89	90
MONTIGNIES-LE-TILLEUL	10	20	7	8	23	21	27	16	18	11	21	20
PONT-A-CELLES	17	18	24	25	27	28	22	28	26	12	14	10
SENEFFE	35	50	50	49	35	52	41	38	32	21	20	13
ARR. BERGEN	1.391	1.421	1.575	1.508	1.847	1.924	1.921	1.666	1.404	967	956	914
BOUSSU	137	109	145	120	168	207	179	143	99	76	88	90
COLFONTAINE	117	126	152	173	168	158	183	160	107	88	88	80
DOUR	34	52	40	71	65	56	63	69	42	33	28	42
FRAMERIES	94	85	100	90	127	101	133	94	101	50	63	83
HENSIES	45	46	64	69	70	59	46	52	36	28	40	32
HONNELLES	9	6	4	14	16	17	10	9	11	10	9	12
JURBEKE	46	47	59	40	27	47	53	71	71	47	31	12
LENS	17	15	14	7	9	19	16	14	13	3	3	6
BERGEN	641	660	686	644	850	848	874	721	642	428	369	309
QUAREGNON	154	154	179	154	194	206	195	168	123	100	115	122
QUEVY	9	6	7	7	20	22	13	8	10	13	9	15
QUIEVRAIN	23	35	27	34	48	49	34	40	60	27	44	31
SAINT-GHISLAIN	65	80	98	85	85	135	122	117	89	64	69	80
ARR. MOESKROEN	254	283	298	380	410	380	304	385	439	246	240	253
KOMEN-WAASTEN	76	85	64	94	116	134	103	124	141	87	84	81
MOESKROEN	178	198	234	286	294	246	201	261	298	159	156	172
ARR. ZINNIK	787	841	899	1.008	1.106	1.105	1.105	958	859	623	646	578
'S GRAVENBRAKEL	38	46	45	46	51	46	55	45	43	33	23	32
ECAUSSINNES	11	10	8	14	18	13	19	16	16	7	12	3
EDINGEN	6	14	13	12	9	19	13	16	16	8	6	11
LA LOUVIERE	634	664	711	803	886	856	851	732	632	465	522	471
LE ROEULX	18	19	24	18	27	30	29	28	25	21	13	17
LESSEN	8	10	17	14	18	21	19	15	9	6	10	6
OPZULLIK	3	6	5	8	7	10	8	11	8	8	1	3
ZINNIK	69	72	76	93	90	110	111	95	110	75	59	35
ARR. THUIN	296	360	432	564	625	606	543	511	484	406	407	382
ANDERLUES	37	44	49	61	56	52	57	74	54	45	41	38
BEAUMONT	3	5	5	11	3	12	9	6	1	2	5	3
BINCHE	102	119	157	212	221	187	182	184	163	137	140	155
CHIMAY	7	6	5	14	17	16	10	11	21	19	12	4
ERQUELINNES	20	21	34	29	42	47	41	25	44	38	38	23
ESTINNES	7	8	7	13	11	16	12	11	15	12	5	12
FROIDCHAPPELLE	2	1	2	2	1	-	4	1	2	1	1	1
HAM-SUR-HEURE-NALINNES	10	11	8	14	19	11	17	10	10	11	12	7
LOBBES	1	1	3	6	5	6	8	10	3	4	3	6
MERBES-LE-CHATEAU	4	5	8	6	8	12	13	7	7	1	2	6

N.I.S.		TABEL 00.04 B V										BLZ. 4.- FOL. 2.-	ALLE ADMINISTRATIEVE EENHEDEN
VOLKS- EN WONINGTELLING VAN 1991		VREEMDELINGEN NAAR GESLACHT, LEEFTIJDGROEPEN EN LEEFTIJDKlassen										- VROUWELIJKE BEVOLKING -	
LEEFTIJDGROEP								LEEFTIJDKlasse			ALGEMEEN	WOONPLAATS	
60-64 JAAR	65-69 JAAR	70-74 JAAR	75-79 JAAR	80-84 JAAR	85-89 JAAR	90-94 JAAR	95 JAAR EN MEER	0-14 JAAR	15-64 JAAR	65 JAAR EN MEER	TOTAAL		
4.465	3.952	2.031	1.724	1.087	540	192	32	17.285	59.341	9.558	96.184	HENEGOUWEN	
74	87	44	36	16	14	5	1	369	1.195	203	1.767	ARR. AAT	
4	10	8	5	4	3	2	-	48	156	32	236	AAT	
9	10	4	6	5	3	-	-	32	166	28	226	BELOEIL	
47	54	24	16	5	5	2	1	222	620	107	949	BERNISSART	
2	3	2	-	-	-	-	-	26	63	5	94	BRUGELETTE	
4	1	1	2	1	2	-	-	15	63	7	85	CHIEVRES	
1	4	3	3	-	-	-	-	7	36	10	53	ELZELE	
-	1	-	1	-	-	-	-	2	13	2	17	VLOESBERG	
7	4	2	3	1	1	1	-	17	78	12	107	FRASNES-LEZ-ANVAING	
1.913	1.633	814	660	397	195	70	6	7.447	24.157	3.775	35.379	ARR. CHARLEROI	
84	61	29	14	14	8	1	-	314	837	127	1.278	AISEAU-PRESLES	
118	93	29	34	24	8	4	-	362	1.368	192	1.922	CHAPELLE-LEZ-HERLAIMONT	
934	785	404	323	209	115	43	2	3.537	11.854	1.881	17.272	CHARLEROI	
209	204	103	84	47	21	9	1	716	2.558	469	3.743	CHATELET	
146	110	58	42	19	6	2	-	451	1.486	237	2.174	COURCELLES	
71	46	30	24	9	7	2	1	575	1.129	119	1.823	FARCIENNES	
89	98	47	34	16	6	-	-	435	1.365	201	2.001	FLEURUS	
115	112	44	47	29	7	3	1	359	1.253	243	1.855	FONTAINE-L'EVEQUE	
18	15	12	6	1	5	2	-	31	183	41	255	GERPINNES	
6	5	3	6	2	1	-	-	54	154	17	225	LES BONS VILLERS	
83	59	34	17	19	8	2	1	382	1.272	140	1.794	MANAGE	
17	24	11	16	8	2	-	-	37	182	61	280	MONTIGNIES-LE-TILLEUL	
12	17	7	8	-	1	1	-	59	204	34	297	PONT-A-CELLES	
11	4	3	5	-	-	1	-	135	312	13	460	SENEFFE	
972	833	408	334	183	80	27	5	4.387	14.079	1.870	20.336	ARR. BERGEN	
139	103	50	34	22	7	4	-	391	1.309	220	1.920	BOUSSU	
96	93	46	42	14	4	2	1	395	1.301	202	1.898	COLFONTAINE	
51	39	20	20	8	6	2	-	126	520	95	741	DOUR	
78	63	37	25	8	5	3	-	279	920	141	1.340	FRAMERIES	
37	26	10	9	5	3	-	-	155	469	53	677	HENSIES	
8	16	4	6	4	3	-	-	19	116	33	168	HONNELLES	
6	4	-	4	-	1	-	1	152	405	10	567	JURBEKE	
2	4	1	2	-	-	-	-	46	92	7	145	LENS	
315	271	129	106	52	31	10	3	1.987	6.000	602	8.589	BERGEN	
113	83	41	38	14	5	-	-	487	1.490	181	2.158	QUAREGNON	
14	14	7	3	6	1	-	-	22	131	31	184	QUEVY	
26	31	16	20	17	5	2	-	85	393	91	569	QUIEVRAIN	
87	86	47	25	33	9	4	-	243	933	204	1.380	SAINT-GHISLAIN	
260	269	179	157	112	55	21	8	835	3.297	801	4.933	ARR. MOESKROEN	
70	70	50	39	32	10	4	2	225	1.034	207	1.466	KOMEN-WAASTEN	
190	199	129	118	80	45	17	6	610	2.263	594	3.467	MOESKROEN	
537	486	242	189	113	48	12	3	2.527	8.525	1.093	12.145	ARR. ZINNIK	
25	18	10	10	2	6	2	1	129	399	49	577	'S GRAVENBRAKEL	
3	4	4	3	1	-	-	-	29	121	12	162	ECAUSSINNES	
4	6	2	1	6	2	-	-	33	114	17	164	EDINGEN	
463	405	188	151	89	31	6	2	2.009	6.681	872	9.562	LA LOUVIERE	
14	19	13	5	3	4	1	-	61	222	45	328	LE ROEULX	
6	10	9	5	5	2	1	-	35	124	32	191	LESSEN	
1	2	1	4	3	-	-	-	14	65	10	89	OPZULLIK	
21	22	15	10	4	3	2	-	217	799	56	1.072	ZINNIK	
446	394	216	180	135	65	24	2	1.088	4.974	1.016	7.078	ARR. THUIN	
47	38	26	23	12	6	4	-	130	525	109	764	ANDERLUES	
4	5	1	5	2	2	-	-	13	56	15	84	BEAUMONT	
166	141	81	60	46	24	6	2	378	1.747	360	2.485	BINCHE	
17	7	6	5	6	2	-	-	18	141	26	185	CHIMAY	
44	40	19	16	15	4	3	-	75	371	97	543	ERQUELINNES	
4	10	3	5	4	2	2	-	22	111	26	159	ESTINNES	
2	4	1	-	-	1	-	-	5	15	6	26	FROIDCHAPELLE	
11	5	8	11	5	5	3	-	29	122	37	188	HAM-SUR-HEURE-NALINNES	
3	8	2	1	2	1	-	-	5	54	14	73	LOBBES	
5	4	5	2	-	1	-	-	17	67	12	96	MERBES-LE-CHATEAU	

WOONPLAATS	LEEFTIJDSGROEP											
	0-4 JAAR	5-9 JAAR	10-14 JAAR	15-19 JAAR	20-24 JAAR	25-29 JAAR	30-34 JAAR	35-39 JAAR	40-44 JAAR	45-49 JAAR	50-54 JAAR	55-59 JAAR
MOMIGNIES	6	5	7	15	19	19	12	9	18	13	15	9
MORLANWELZ	89	124	133	161	203	195	151	136	128	105	115	108
SIVRY-RANCE	2	1	1	4	4	5	4	4	4	4	4	4
THUIN	6	9	13	16	16	28	23	23	14	14	14	6
ARR. DOORNIK	197	220	215	339	434	415	293	323	398	232	171	246
ANTOING	3	9	11	17	16	16	8	13	11	6	7	3
BRUNHAUT	18	17	18	14	37	24	21	26	25	25	13	15
CELLES	2	13	6	1	5	6	4	6	9	3	1	3
ESTAIMPUIS	46	45	46	60	61	52	60	70	86	58	42	60
LEUZE-EN-HAINAUT	13	16	8	10	12	24	9	6	15	7	5	6
MONT-DE-L'ENCLUS	-	2	2	4	3	-	3	4	4	4	1	1
PECO	2	6	6	4	10	6	8	6	6	7	5	9
PERUWELZ	35	44	49	72	96	104	68	76	70	41	33	40
RUMES	3	6	6	8	9	13	7	10	14	9	2	8
DOORNIK	75	62	63	149	185	170	105	106	158	72	62	101
PROV. LUIK	3.678	3.888	4.129	4.341	4.896	5.481	5.065	4.234	3.573	2.762	3.225	3.309
ARR. HOEI	88	98	89	139	199	193	146	122	134	75	102	92
AMAY	13	9	10	23	26	31	17	23	24	9	21	16
ANTHISNES	-	5	3	2	5	6	5	3	4	4	5	6
BURDINNE	1	-	1	2	1	1	1	3	2	-	3	1
CLAVIER	1	2	3	3	4	9	5	4	3	2	2	-
ENGIS	11	10	10	23	30	26	17	19	23	8	16	16
FERRIERES	1	4	3	2	3	1	4	2	4	1	1	2
HAMOIR	2	-	2	4	2	3	4	4	2	1	-	2
HERON	1	2	2	1	1	6	4	5	2	1	1	1
HOEI	26	35	21	36	67	62	37	32	30	15	21	15
MARCHIN	12	7	8	17	18	11	10	7	11	8	8	3
MODAVE	7	3	2	4	6	5	2	2	7	2	8	6
NANDRIN	2	5	1	1	3	5	7	3	4	2	2	3
OUFFET	2	1	1	1	3	4	2	1	1	3	1	2
TINLOT	-	-	1	1	3	1	-	2	1	3	-	1
VERLAINE	1	3	1	3	-	1	6	4	1	2	-	3
VILLERS-LE-BOUILLET	2	3	5	5	8	3	7	6	3	3	4	3
WANZE	6	9	15	11	19	18	18	2	12	11	9	12
ARR. LUIK	2.794	2.998	3.264	3.468	3.709	4.132	3.884	3.229	2.753	2.066	2.502	2.672
ANS	121	147	159	164	134	173	190	183	150	96	101	100
AWANS	6	14	10	17	13	22	23	17	8	8	8	12
AYWAILLE	4	7	4	3	6	6	9	8	3	3	4	3
BITSINGEN	11	4	8	8	14	21	15	13	7	11	10	4
BEYNE-HEUSAY	43	48	45	60	65	65	68	61	46	42	53	57
BLEGNV	19	22	21	17	28	30	33	14	18	17	19	9
CHAUDFONTAINE	18	10	12	27	34	33	37	27	28	28	35	26
COMBLAIN-AU-PONT	4	7	9	15	15	15	7	12	8	6	11	10
DALHEM	3	3	4	6	8	8	8	4	8	5	5	8
ESNEUX	7	9	10	4	22	19	20	12	10	14	10	8
FLEMALLE	56	65	71	96	107	105	118	89	102	75	99	95
FLERON	93	85	103	105	86	93	100	93	72	62	59	71
GRACE-HOLLOGNE	148	195	203	204	189	211	230	188	191	100	135	141
HERSTAL	225	245	318	332	326	332	393	331	292	196	239	266
JUPRELLE	16	22	19	21	16	19	17	22	15	10	7	8
LUIK	1.225	1.225	1.348	1.356	1.575	1.803	1.516	1.172	958	755	871	978
NEUPRE	7	5	8	14	26	7	15	11	23	15	12	6
OUPEVE	54	65	67	61	58	86	86	90	76	37	43	51
SAINT-NICOLAS	269	300	304	318	325	379	385	308	262	183	264	268
SERAING	287	337	355	435	470	481	416	389	334	299	400	423
SOUMAGNE	34	29	29	50	48	58	41	49	34	38	29	26
SPRIMONT	10	12	9	10	13	20	19	17	11	5	11	19
TROOZ	15	13	15	23	28	40	23	22	21	16	19	27
WEZET	119	129	133	122	103	106	115	97	76	45	58	56
ARR. VERVIERS	767	763	730	681	929	1.085	973	830	632	589	581	504
AMEL	2	4	2	4	-	1	7	4	4	3	2	-
AUBEL	-	3	-	3	1	3	3	2	3	-	3	2
BAELEN	3	6	8	6	9	8	11	11	7	4	7	3
BULLINGEN	5	8	4	3	6	9	5	7	-	4	3	6



N.I.S.		TABEL GO.04 B V										BLZ. 5.-FOL. 2.-		ALLE ADMINISTRATIEVE EENHEDEN
VOLKS- EN WONINGTELLING VAN 1991		VREEMDELINGEN NAAR GESLACHT, LEEFTIJDGROEPEN EN LEEFTIJDKlassen												ALLE ADMINISTRATIEVE EENHEDEN
LEEFTIJDGROEP								LEEFTIJDKlasse			ALGEMEEN	WOONPLAATS		
60-64 JAAR	65-69 JAAR	70-74 JAAR	75-79 JAAR	80-84 JAAR	85-89 JAAR	90-94 JAAR	95 JAAR EN MEER	0-14 JAAR	15-64 JAAR	65 JAAR EN MEER	TOTAAL			
17	11	7	11	8	1	-	-	18	146	38	202	MOMIGNIES		
103	99	50	37	31	13	4	-	346	1.405	234	1.985	MORLANWELZ		
5	6	1	2	-	2	1	-	4	42	12	58	SIVRY-RANCE		
18	16	6	2	4	1	1	-	28	172	30	230	THUIN		
263	250	128	168	131	83	33	7	632	3.114	800	4.546	ARR. DOORNIK		
7	9	3	6	8	1	1	1	23	104	29	156	ANTOING		
21	21	12	8	9	3	1	1	53	221	55	329	BRUNÉHAUT		
1	2	2	4	8	4	4	-	21	39	24	84	CELLES		
59	50	30	22	21	13	7	1	137	608	144	889	ESTAIMPUIS		
8	9	10	13	7	2	-	-	37	102	41	180	LEUZE-EN-HAINAUT		
3	2	-	2	1	2	-	-	4	27	7	38	MONT-DE-L'ENCLUS		
10	6	6	3	3	-	-	-	14	71	18	103	PECQ		
45	44	18	31	20	9	-	1	128	645	123	896	PERUWELZ		
6	8	5	6	2	2	1	1	15	86	25	126	RUMES		
103	99	42	73	52	47	19	2	200	1.211	334	1.745	DOORNIK		
3.061	2.608	1.346	1.140	716	354	106	15	11.695	39.947	6.285	57.927	PROV. LUIK		
114	101	51	48	30	18	5	1	275	1.316	254	1.845	ARR. HOEI		
27	20	11	13	4	7	1	1	32	217	57	306	AMAY		
1	1	-	4	-	1	-	-	8	41	6	55	ANTHISNES		
3	1	2	1	-	1	-	-	2	17	5	24	BURDINNE		
3	-	-	1	-	-	-	-	6	35	1	42	CLAVIER		
26	24	8	7	5	-	1	-	31	204	45	280	ENGIS		
1	-	-	1	-	-	-	-	8	21	1	30	FERRIERES		
2	2	-	-	2	-	-	-	4	24	4	32	HAMOIR		
-	3	-	1	1	-	-	-	5	22	5	32	HERON		
23	13	11	10	5	4	-	-	82	338	43	463	HOEI		
5	9	3	2	3	1	-	-	27	98	18	143	MARCHIN		
6	4	4	1	2	1	-	-	12	48	12	72	MODAVE		
1	5	1	-	1	1	-	-	8	31	8	47	NANDRIN		
2	1	3	2	1	-	1	-	4	20	8	32	OUFFET		
-	3	1	-	1	-	2	-	1	12	7	20	TINLOT		
1	3	-	-	1	-	-	-	5	21	4	30	VERLAINE		
4	-	3	-	1	1	-	-	10	46	5	61	VILLERS-LE-BOUILLET		
9	12	4	5	3	1	-	-	30	121	25	176	WANZE		
2.545	2.152	1.088	928	578	267	78	12	9.056	30.960	5.103	45.119	ARR. LUIK		
97	92	43	32	17	11	4	-	427	1.388	199	2.014	ANS		
7	5	2	7	3	1	2	-	30	135	20	185	AWANS		
3	5	3	-	-	2	-	-	15	48	10	73	AYWAILLE		
10	5	6	6	1	-	1	-	23	113	19	155	BITSINGEN		
45	54	27	18	9	4	2	-	136	562	114	812	BEYNE-HEUSAY		
17	16	12	9	2	2	-	1	62	202	42	306	BLEGNV		
28	30	16	15	21	5	3	-	40	303	90	433	CHAUDFONTAINE		
10	8	1	2	4	1	-	-	20	109	16	145	COMBLAIN-AU-PONT		
3	-	2	6	-	-	-	-	10	63	8	81	DALHEM		
12	14	10	7	4	6	1	1	26	131	43	200	ESNEUX		
152	125	51	62	38	14	2	-	192	1.038	292	1.522	FLEMALLE		
71	53	38	35	17	12	2	-	281	812	157	1.250	FLERON		
133	125	51	40	23	13	2	-	546	1.722	254	2.522	GRACE-HOLLOGNE		
271	205	102	58	36	25	5	-	788	2.978	431	4.197	HERSTAL		
6	7	3	4	4	1	-	-	57	141	19	217	JUPRELLE		
832	657	346	279	185	88	31	6	3.798	11.816	1.592	17.206	LUIK		
5	8	1	5	3	2	-	-	20	134	19	173	NEUPRE		
53	60	26	19	16	3	1	2	186	641	127	954	OUPEVE		
238	190	106	79	51	15	7	1	873	2.930	449	4.252	SAINT-NICOLAS		
417	371	180	187	108	41	13	-	979	4.064	900	5.943	SERAING		
34	32	14	18	6	6	-	-	92	407	76	575	SOUMAGNE		
10	12	7	10	10	2	-	1	31	135	42	208	SPRIMONT		
37	30	20	11	9	7	2	-	43	256	79	378	TROOZ		
54	48	21	19	11	6	-	-	381	832	105	1.318	WEZET		
364	322	184	146	95	60	21	2	2.260	7.168	830	10.258	ARR. VERVIERS		
-	2	1	1	2	1	-	-	8	25	7	40	AMEL		
4	3	1	-	-	-	-	-	3	24	4	31	AUBEL		
4	6	3	5	3	1	-	-	17	70	18	105	BAELEN		
1	1	-	-	2	-	-	-	17	44	3	64	BULLINGEN		

WOONPLAATS	LEEFTIJDSGROEP											
	0-4 JAAR	5-9 JAAR	10-14 JAAR	15-19 JAAR	20-24 JAAR	25-29 JAAR	30-34 JAAR	35-39 JAAR	40-44 JAAR	45-49 JAAR	50-54 JAAR	55-59 JAAR
BURG-REULAND	6	3	3	2	12	12	6	7	3	7	6	-
BUTGENBACH	3	3	1	1	4	8	3	5	3	4	3	1
DISON	67	61	86	61	73	68	59	48	26	38	32	26
EUPEN	37	44	50	36	54	72	58	53	46	39	42	33
HERVE	25	24	28	34	30	33	31	26	34	20	17	19
JALHAY	-	3	2	2	4	10	7	6	4	9	4	1
KELMIS	61	79	58	56	83	115	125	117	83	101	79	45
LIERNEUX	1	1	2	5	3	7	2	2	1	2	3	2
LIMBURG	5	5	2	8	18	16	10	5	7	5	5	8
LONTZEN	28	26	33	14	29	33	42	31	33	29	15	11
MALMEDY	11	23	12	17	30	34	17	16	5	12	9	11
OLNE	1	-	5	5	3	3	3	7	4	4	6	4
PEPINSTER	4	9	3	5	9	13	15	7	5	4	8	10
PLOMBIERES	38	38	29	27	41	70	63	61	38	41	22	30
RAEREN	122	92	81	59	145	185	184	171	151	115	118	106
SANKT-VITH	4	5	7	6	6	16	9	10	8	1	6	1
SPA	9	5	5	15	25	29	16	11	8	13	12	11
STAVELOT	2	2	2	10	13	4	6	5	5	9	8	4
STOUMONT	-	1	3	-	2	3	3	3	1	2	1	-
THEUX	7	7	-	8	10	15	8	10	5	6	5	6
THIMISTER-CLERMONT	2	1	3	1	2	4	4	3	2	3	1	1
TROIS-PONTS	2	2	2	6	7	1	4	-	2	-	3	-
VERVIERS	306	291	281	268	293	280	254	181	131	99	152	151
WEISMES	3	4	1	4	4	9	2	5	3	4	3	7
WELKENRAEDT	13	13	17	15	13	24	16	16	10	11	6	5
ARR. BORGWORM	29	29	46	53	59	71	62	53	54	32	40	41
BERLOZ	-	1	2	1	1	2	-	-	4	1	-	-
BRAIVES	1	1	-	4	3	4	2	3	6	2	2	2
CRISNEE	-	-	3	2	-	-	2	2	4	1	-	1
DONCEEL	2	2	5	-	3	2	3	4	2	3	3	2
FAIMES	2	1	3	2	4	2	1	2	4	-	3	2
FEXHE-LE-HAUT-CLOCHER	4	4	2	4	2	5	7	4	1	1	1	1
GEER	-	-	-	-	1	1	-	1	1	-	1	2
HANNUIT	6	5	11	10	7	4	13	9	6	6	5	6
LIJSEM	-	-	5	3	1	3	-	2	2	1	2	-
OERLE	1	1	1	2	3	3	3	1	1	1	-	-
REMICOURT	-	-	1	2	-	2	3	3	-	2	2	2
SAINT-GEORGES-SUR-MEUSE	6	8	5	11	23	23	10	12	14	7	15	18
BORGWORM	6	6	7	11	11	20	15	7	8	6	6	5
WASSEIGES	1	-	1	1	-	-	3	3	1	1	-	-
<b>LIMBURG</b>	<b>2.644</b>	<b>2.894</b>	<b>3.089</b>	<b>2.914</b>	<b>3.219</b>	<b>3.108</b>	<b>2.716</b>	<b>2.108</b>	<b>1.753</b>	<b>1.444</b>	<b>1.525</b>	<b>1.340</b>
ARR. HASSELT	1.564	1.761	1.920	1.655	1.651	1.608	1.473	1.099	884	635	774	687
AS	5	12	13	6	10	9	14	6	12	6	10	6
BERINGEN	280	349	377	251	247	248	225	160	134	84	72	73
DIEPENBEEK	8	6	11	9	17	16	6	10	9	1	8	1
GENK	706	812	915	840	799	778	757	566	466	330	451	398
GINGELOM	1	1	2	4	3	2	-	1	3	1	3	2
HALEN	4	3	15	7	7	5	4	9	2	1	2	1
HAM	7	17	22	19	15	21	10	8	9	6	9	7
HASSELT	143	114	98	93	100	123	96	82	52	31	35	40
HERK-DE-STAD	3	4	-	1	7	3	1	4	2	2	-	2
HEUSDEN-ZOLDER	256	271	302	281	282	246	218	148	110	111	129	106
LEOPOLDSBURG	74	51	60	26	51	50	40	20	14	21	12	10
LUMMEN	10	23	10	20	12	11	16	8	5	4	3	4
NIEUWERKERKEN	-	-	2	1	2	2	1	1	2	1	1	1
OPGLABBEEK	11	14	9	13	18	15	11	10	12	7	8	1
SINT-TRUIDEN	12	17	19	16	24	23	13	17	12	10	7	10
TESSENDERLO	12	26	27	25	12	6	16	12	9	5	6	5
ZONHOVEN	19	20	21	34	36	33	26	20	12	7	9	11
ZUTENDAAL	13	21	17	9	9	17	19	17	19	7	9	9
ARR. MAASEIK	536	565	633	565	708	670	602	512	431	410	371	329
BOCHOLT	12	10	9	8	16	17	12	11	9	17	5	8
BREE	12	14	11	12	28	16	12	10	6	17	7	7
DILSEN-STOKKEM	41	58	62	64	50	56	62	46	39	29	31	27
HAMONT-ACHEL	46	42	41	42	82	81	51	62	64	74	70	57

N.I.S.		TABEL 00.04 B V							BLZ. 6 - FOL. 2 -			ALLE ADMINISTRATIEVE EENHEDEN		
VOLKS- EN WONINGTELLING VAN 1991		VREEMDELINGEN NAAR GESLACHT, LEEFTIJDGROEPEN EN LEEFTIJDKLASSEN											- VROUWELIJKE BEVOLKING -	
LEEFTIJDGROEP								LEEFTIJDKLASSE			ALGE-MEEN TOTAAL	WOONPLAATS		
60-64 JAAR	65-69 JAAR	70-74 JAAR	75-79 JAAR	80-84 JAAR	85-89 JAAR	90-94 JAAR	95 JAAR EN MEER	0-14 JAAR	15-64 JAAR	65 JAAR EN MEER				
2	2	-	1	1	1	-	-	12	57	5	74	BURG-REULAND		
1	1	-	3	1	4	-	-	7	33	9	49	BUTGENBACH		
19	21	10	4	3	2	-	-	214	450	40	704	DISON		
20	28	26	18	12	8	4	1	131	453	97	681	EUPEN		
23	18	16	5	-	2	1	-	77	267	42	386	HERVE		
5	2	-	-	-	-	-	-	5	52	2	59	JALHAY		
44	43	25	9	8	7	1	1	198	848	94	1.140	KELMIS		
-	2	1	1	1	-	-	-	4	27	5	36	LIERNÉUX		
1	5	5	5	2	1	-	-	12	83	18	113	LIMBURG		
13	12	4	6	2	2	-	-	87	250	26	363	LONTZEN		
7	7	5	5	5	1	-	-	46	158	23	227	MALMEDY		
3	1	1	2	1	1	-	-	6	42	6	54	OLNE		
8	5	2	3	1	-	1	-	16	84	12	112	PEPINSTER		
19	13	11	8	5	4	1	-	105	412	42	559	PLOMBIERES		
56	60	23	20	12	8	4	-	295	1.290	127	1.712	RAEREN		
4	3	1	1	2	-	-	-	16	67	7	90	SANKT-VITH		
10	11	6	3	2	2	2	-	19	150	26	195	SPA		
5	2	1	1	1	2	-	-	6	69	7	82	STAVELOT		
2	2	-	2	2	-	-	-	4	17	6	27	STOUMONT		
7	5	2	3	-	-	-	-	14	80	10	104	THEUX		
1	-	-	-	1	1	-	-	6	22	2	30	THIMISTER-CLERMONT		
-	-	1	1	1	-	-	-	6	23	3	32	TROIS-PONTS		
90	55	29	34	17	10	6	-	878	1.899	151	2.928	VERVIERS		
2	6	2	1	1	1	-	-	8	43	11	62	WEISMES		
13	6	8	4	7	1	1	-	43	129	27	199	WELKENRAEDT		
38	33	23	18	13	9	2	-	104	503	98	705	ARR. BORGWORM		
1	1	1	-	-	-	-	-	3	10	2	15	BERLOZ		
3	-	2	-	-	-	-	-	2	31	2	35	BRAIVES		
-	1	-	-	-	-	-	-	3	12	1	16	CRISNEE		
2	3	-	2	-	-	-	-	9	24	5	38	DONCEEL		
-	1	-	1	2	-	-	-	6	20	4	30	FAIMES		
1	-	-	2	2	1	-	-	10	27	5	42	FEXHE-LE-HAUT-CLOCHER		
-	-	-	1	-	-	-	-	-	7	1	8	GEER		
2	3	6	2	3	2	-	-	22	68	16	106	HANNUIT		
-	-	2	-	-	-	-	-	5	14	2	21	LIJSEM		
2	2	-	-	-	2	1	-	3	16	5	24	OERLE		
1	-	-	2	1	-	-	-	1	17	3	21	REMICOURT		
22	15	7	3	3	3	1	-	19	155	32	206	SAINT-GEORGES-SUR-MEUSE		
4	7	5	4	2	1	-	-	19	93	19	131	BORGWORM		
-	-	-	1	-	-	-	-	2	9	1	12	WASSEIGES		
1.124	925	466	321	188	106	21	2	8.627	21.251	2.029	31.907	LIMBURG		
529	435	207	153	80	49	10	1	5.245	10.995	935	17.175	ARR. HASSELT		
2	11	8	4	5	5	-	-	30	81	33	144	AS		
64	26	13	7	6	-	2	-	1.006	1.558	54	2.618	BERINGEN		
4	4	1	3	-	-	-	-	25	81	8	114	DIEPENBEEK		
319	266	140	101	36	29	4	1	2.433	5.704	577	8.714	GENK		
1	2	-	-	-	-	-	-	4	20	2	26	GINGELOM		
2	-	2	-	-	-	-	-	22	40	2	64	HALEN		
9	5	-	1	-	-	-	-	46	113	6	165	HAM		
28	32	8	7	8	4	1	-	355	680	60	1.095	HASSELT		
1	1	1	2	-	-	-	-	7	23	4	34	HERK-DE-STAD		
57	39	16	8	7	3	1	-	829	1.688	74	2.591	HEUSDEN-ZOLDER		
8	9	3	1	1	-	1	-	185	252	15	452	LEOPOLDSBURG		
2	2	-	1	-	-	-	-	43	85	3	131	LUMMEN		
-	2	1	-	1	-	-	-	2	12	4	18	NIUWERKERKEN		
8	5	4	1	1	1	-	-	34	103	12	149	OPGLABBEK		
5	10	4	8	5	3	1	-	48	137	31	216	SINT-TRUIDEN		
3	8	1	5	-	-	-	-	65	99	14	178	TESSENDERLO		
6	8	4	2	8	3	-	-	60	194	25	279	ZONHOVEN		
10	5	1	2	2	1	-	-	51	125	11	187	ZUTENDAAL		
297	284	153	89	46	24	4	1	1.734	4.895	601	7.230	ARR. MAASEIK		
6	2	4	1	1	-	-	-	31	109	8	148	BOCHOLT		
6	1	1	1	-	1	-	-	37	121	4	162	BREE		
28	24	7	5	2	2	-	-	161	432	40	633	DILSEN-STOKKEM		
58	67	50	24	16	6	-	-	129	641	163	933	HAMONT-ACHEL		

WOONPLAATS	LEEFTIJDGROEP											
	0-4	5-9	10-14	15-19	20-24	25-29	30-34	35-39	40-44	45-49	50-54	55-59
	JAAR	JAAR	JAAR	JAAR	JAAR	JAAR	JAAR	JAAR	JAAR	JAAR	JAAR	JAAR
HECHTEL-EKSEL	17	20	14	13	10	11	16	13	16	17	9	10
HOUTHALEN-HELCHTEREN	263	267	303	234	247	243	254	196	128	107	117	91
KINROOI	10	16	17	14	38	34	25	27	25	11	8	14
LOMMEL	50	49	72	64	82	81	60	58	51	47	42	43
MAASEIK	39	42	40	51	56	56	45	45	36	31	34	34
MEEUWEN-GRUITRODE	3	8	2	9	17	10	9	3	8	4	2	5
NEERPELT	25	20	36	40	47	37	35	22	29	40	30	23
OVERPELT	9	6	12	9	17	13	7	11	7	11	9	9
PEER	9	13	14	5	18	15	14	8	13	5	7	1
ARR. TONGEREN	544	568	536	694	860	830	641	497	438	399	380	324
ALKEN	6	1	1	4	3	7	4	-	5	3	2	1
BILZEN	43	66	36	32	54	69	50	42	27	21	14	13
BORGLOON	1	1	2	3	4	1	6	1	3	-	4	1
HEERS	3	-	-	-	2	3	-	-	-	-	-	-
HERSTAPPE	-	-	-	-	-	-	-	-	-	-	-	-
HOESELT	4	7	11	6	6	14	4	6	6	6	5	3
KORTESSEM	4	7	3	3	5	7	4	3	1	1	3	-
LANAKEN	69	59	48	153	219	159	111	96	99	100	79	81
MAASMECHELEN	339	354	392	377	407	425	358	272	218	194	221	185
RIEMST	28	29	21	76	120	79	50	39	40	42	26	17
TONGEREN	17	18	10	22	20	31	23	11	23	19	18	10
VOEREN	30	25	12	16	15	34	30	25	14	11	8	13
WELLEN	-	1	-	2	5	1	1	2	2	2	-	-
LUXEMBURG	240	252	244	318	438	457	332	282	318	219	211	182
ARR. AARLEN	68	92	85	108	185	189	132	121	144	81	85	74
AARLEN	22	30	21	45	64	72	58	52	58	34	29	17
ATTERT	1	4	1	2	7	4	3	3	1	1	2	1
AUBANGE	37	42	49	41	86	78	54	49	58	34	41	41
MARTELANGE	1	1	3	1	4	6	3	2	4	1	3	3
MESSANCY	7	15	11	19	24	29	14	15	23	11	10	12
ARR. BASTENAKEN	36	37	37	38	36	58	32	23	30	19	21	18
BASTENAKEN	21	19	21	17	13	22	14	4	11	7	7	8
BERTOONE	2	-	-	1	-	1	-	-	-	-	-	-
FAUVILLERS	3	1	1	1	1	1	1	3	1	1	-	-
GOUVY	3	5	3	3	2	14	6	5	4	3	6	3
HOUFFALIZE	-	3	4	2	4	6	3	4	3	2	4	3
SAINTE-ODE	2	2	2	3	6	1	2	1	3	2	1	1
VAUX-SUR-SURE	-	3	1	2	4	2	-	1	3	1	-	1
VIELSALM	5	4	5	9	6	11	6	5	5	3	3	2
ARR. MARCHE-EN-FAMENNE	47	44	40	56	57	65	51	36	34	33	21	27
DURBUY	7	3	4	3	9	8	10	8	9	7	3	6
EREZEE	-	2	-	3	1	2	4	1	-	1	-	1
HOTTON	2	3	2	5	5	6	2	4	5	2	1	2
LA ROCHE-EN-ARDENNE	3	-	1	2	2	3	1	4	2	1	-	3
MANHAY	1	2	1	2	3	2	1	-	4	-	1	2
MARCHE-EN-FAMENNE	30	30	29	33	25	37	25	16	11	18	7	5
NASSOGNE	3	3	2	5	9	2	4	2	1	1	5	8
RENDEUX	1	-	-	2	2	4	2	-	2	2	4	-
TENNEVILLE	-	1	1	1	1	1	2	1	-	1	-	-
ARR. NEUFCHATEAU	38	33	29	53	74	65	49	36	45	37	23	21
BERTRIX	7	10	10	16	9	9	8	8	6	5	1	1
BOUILLON	-	3	3	2	18	13	11	8	11	10	10	4
DAVERDISSE	2	1	1	-	1	1	3	2	1	-	-	-
HERBEUMONT	-	-	-	1	1	1	-	-	-	-	1	3
LEGLISE	-	2	1	2	2	5	8	1	4	2	-	3
LIBIN	3	-	2	5	6	2	2	1	1	5	1	1
LIBRAMONT-CHEVIGNY	7	5	6	9	4	8	3	6	6	6	2	1
NEUFCHATEAU	7	4	3	6	14	12	6	2	5	1	3	-

N.I.S.		TABEL 00.04 B V							BLZ. 7.- FOL. 2.-			ALLE ADMINISTRATIEVE EENHEDEN		
VOLKS- EN WONINGTELLING VAN 1991		VREEMDELINGEN NAAR GESLACHT, LEEFTIJDGROEPEN EN LEEFTIJDKlassen											- VROUWELIJKE BEVOLKING -	
LEEFTIJDGROEP								LEEFTIJDKlasse			ALGE-MEEN TOTAAL	WOONPLAATS		
60-64 JAAR	65-69 JAAR	70-74 JAAR	75-79 JAAR	80-84 JAAR	85-89 JAAR	90-94 JAAR	95 JAAR EN MEER	0-14 JAAR	15-64 JAAR	65 JAAR EN MEER				
10	16	5	3	1	-	-	-	51	125	25	201	HECHTEL-EKSEL		
86	73	30	20	14	5	3	1	833	1.703	146	2.682	HOUTHALEN-HELCHTEREN		
5	15	6	5	1	1	-	-	43	201	28	272	KINROOI		
28	32	13	9	1	1	1	-	171	556	57	784	LOMMEL		
22	21	16	12	2	5	-	-	121	410	56	587	MAASEIK		
4	1	1	1	-	-	-	-	13	71	3	87	MEEUWEN-GRUITRODE		
33	21	17	6	7	3	-	-	81	336	54	471	NEERPELT		
7	7	2	2	1	-	-	-	27	100	12	139	OVERPELT		
4	4	1	-	-	-	-	-	36	90	5	131	PEER		
298	206	106	79	62	33	7	-	1.648	5.361	493	7.502	ARR. TONGEREN		
2	1	1	-	-	-	-	-	8	31	2	41	ALKEN		
9	8	7	1	2	-	1	-	145	331	19	495	BILZEN		
1	2	2	3	2	1	1	-	4	24	11	39	BORGLOON		
1	1	-	-	-	-	-	-	3	6	1	10	HEERS		
1	-	-	-	-	-	-	-	-	1	-	1	HERSTAPPE		
2	1	-	-	1	-	-	-	22	58	2	82	HOESELT		
1	-	-	-	-	1	-	-	14	28	1	43	KORTESSEM		
78	51	31	28	15	5	1	-	176	1.175	131	1.482	LANAKEN		
167	111	52	34	31	23	4	-	1.085	2.824	255	4.164	MAASMECHELEN		
19	16	5	4	4	-	-	-	78	508	29	615	RIEMST		
4	5	3	3	4	2	-	-	45	181	17	243	TONGEREN		
13	10	5	6	3	1	-	-	67	179	25	271	VOEREN		
-	-	-	-	-	-	-	-	1	15	-	16	WELLEN		
176	177	100	86	71	48	15	1	736	2.933	498	4.167	LUXEMBURG		
74	65	29	35	28	20	9	-	245	1.193	186	1.624	ARR. AARLEN		
18	23	12	8	10	6	2	-	73	447	61	581	AARLEN		
2	1	1	2	-	4	1	-	6	26	9	41	ATTERT		
40	32	13	21	12	3	3	-	128	522	84	734	AUBANGE		
3	4	1	3	1	5	2	-	5	30	16	51	MARTELANGE		
11	5	2	1	5	2	1	-	33	168	16	217	MESSANCY		
11	13	7	4	10	3	1	-	110	286	38	434	ARR. BASTENAKEN		
5	2	3	2	5	2	-	-	61	108	14	183	BASTENAKEN		
-	1	-	-	-	-	-	-	2	2	1	5	BERTOGNE		
-	2	-	-	1	-	-	-	5	9	3	17	FAUVILLERS		
1	1	-	1	1	-	-	-	11	47	3	61	GOUVY		
1	1	-	-	3	1	-	-	7	32	5	44	HOUFFALIZE		
1	1	-	1	-	-	-	-	6	21	2	29	SAINTE-ODE		
-	1	1	-	-	-	-	-	4	14	2	20	VAUX-SUR-SURE		
3	4	3	-	-	-	1	-	14	53	8	75	VIELSALM		
17	23	17	7	7	10	1	-	131	397	65	593	ARR. MARCHE-EN-FAMENNE		
3	5	1	3	1	2	-	-	14	66	12	92	DURBUY		
1	1	-	-	-	1	-	-	2	14	2	18	EREZEE		
3	1	3	1	1	1	-	-	7	35	7	49	HOTTON		
1	1	1	-	1	1	1	-	4	19	5	28	LA ROCHE-EN-ARDENNE		
3	3	-	-	-	1	-	-	4	18	4	26	MANHAY		
3	9	7	2	4	3	-	-	89	180	25	294	MARCHE-EN-FAMENNE		
-	1	3	1	-	1	-	-	8	37	6	51	NASSOGNE		
3	-	1	-	-	-	-	-	1	21	1	23	RENDEUX		
-	2	1	-	-	-	-	-	2	7	3	12	TENNEVILLE		
19	26	16	14	12	6	1	1	100	422	76	598	ARR. NEUFCHATEAU		
3	8	3	4	2	1	-	-	27	66	18	111	BERTRIX		
5	6	4	4	4	2	-	1	6	92	21	119	BOUILLON		
-	-	-	-	-	-	-	-	4	8	-	12	DAVERDISSE		
1	1	1	-	1	-	-	-	-	8	3	11	HERBEUMONT		
-	-	1	1	1	-	-	-	3	27	3	33	LEGLISE		
1	-	-	-	-	-	-	-	5	25	-	30	LIBIN		
2	3	1	1	-	-	1	-	18	47	6	71	LIBRAMONT-CHEVIGNY		
4	4	-	-	1	1	-	-	14	53	6	73	NEUFCHATEAU		

WOONPLAATS	LEEFTIJDGROEP											
	0-4 JAAR	5-9 JAAR	10-14 JAAR	15-19 JAAR	20-24 JAAR	25-29 JAAR	30-34 JAAR	35-39 JAAR	40-44 JAAR	45-49 JAAR	50-54 JAAR	55-59 JAAR
PALISEUL	4	3	-	5	7	6	2	2	3	1	3	4
SAINT-HUBERT	3	2	2	2	7	6	4	3	3	5	1	2
TELLIN	1	2	-	-	2	2	-	-	1	-	-	1
WELLIN	4	1	1	5	3	-	2	3	4	2	1	1
ARR. VIRTON	51	46	53	63	86	80	68	66	65	49	61	42
CHINY	2	3	3	4	5	8	6	3	1	2	4	3
ETALLE	3	2	2	3	2	2	3	4	2	2	1	2
FLORENVILLE	4	3	3	8	13	9	7	7	13	8	6	8
HABAY	3	1	5	4	8	8	7	4	2	3	-	1
MEIX-DEVANT-VIRTON	1	2	2	3	3	4	2	2	7	4	5	-
MUSSON	7	6	10	9	17	11	12	9	12	7	8	9
ROUVROY	5	3	3	6	9	3	5	7	4	3	6	3
SAINT-LEGER	1	4	2	2	1	6	5	3	3	2	3	1
TINTIGNY	-	-	2	2	5	2	3	1	1	1	3	4
VIRTON	25	22	21	22	23	27	18	26	20	17	25	11
PROV. NAMEN	499	556	610	689	922	920	747	626	525	433	434	487
ARR. DINANT	49	56	51	84	121	139	95	61	80	81	61	68
ANHEE	2	5	2	5	7	8	4	4	6	5	6	5
BEAURAING	4	4	2	9	14	9	6	4	13	7	6	4
BIEVRE	2	1	-	1	2	9	1	2	2	2	2	1
CINEY	5	3	8	6	17	14	8	6	6	4	12	7
DINANT	10	4	9	17	26	28	21	9	17	15	3	13
GEDINNE	2	6	-	2	3	5	2	3	-	3	-	3
HAMOIS	1	8	3	-	3	4	5	2	3	1	1	5
HASTIERE	1	4	3	12	12	5	8	8	11	14	8	9
HAVELANGE	2	1	3	1	-	4	2	2	4	1	2	-
HOUYET	1	1	3	3	8	3	2	4	3	1	3	3
ONHAYE	2	1	1	2	1	2	2	3	1	3	-	-
ROCHEFORT	6	6	6	14	12	15	14	5	6	7	4	6
SOMME-LEUZE	2	3	1	1	1	5	2	2	-	2	2	2
VRESSE-SUR-SEMOIS	1	1	3	1	7	10	9	3	3	7	7	1
VVOIR	8	8	7	10	8	18	9	4	5	9	5	9
ARR. NAMEN	415	445	514	514	713	699	575	485	350	306	321	360
ANDENNE	44	48	58	48	60	69	49	41	31	44	39	32
ASSESE	1	-	3	1	7	6	2	1	-	3	1	3
EGHEZEE	4	3	3	9	6	9	14	6	6	6	6	8
FERNELMONT	5	1	1	4	-	5	3	5	1	1	-	1
FLOREFFE	-	4	5	9	10	3	3	7	-	6	5	11
FOSSES-LA-VILLE	1	-	3	8	5	10	7	6	10	4	2	5
GEMBLOUX	34	18	21	24	52	47	46	28	13	16	18	18
GESVES	2	3	3	2	5	9	3	3	1	2	2	-
JEMEPPE-SUR-SAMBRE	14	18	21	28	16	36	27	28	18	22	14	23
LA BRUYERE	1	-	3	1	1	5	4	3	2	-	2	3
METTET	1	1	5	8	8	12	9	4	4	4	7	10
NAMEN	209	237	253	236	368	322	250	189	147	110	126	104
OHEY	1	1	-	1	7	2	2	1	3	1	1	-
PROFONDEVILLE	5	8	7	13	9	13	12	10	9	9	4	7
SAMBREVILLE	84	101	113	114	149	137	125	135	97	71	89	132
SOMBREFFE	9	2	15	8	10	14	19	18	8	7	5	3
ARR. PHILIPPEVILLE	35	55	45	91	88	82	77	80	95	46	52	59
CERFONTAINE	2	1	1	1	3	3	2	3	3	-	3	1
COUVIN	7	15	5	33	25	31	9	24	23	9	17	18
DOISCHE	5	2	1	5	7	6	5	2	4	5	3	2
FLORENNES	6	6	10	7	8	5	12	10	7	7	1	3
PHILIPPEVILLE	3	9	3	6	10	14	15	8	13	5	8	10
VIROINVAL	3	8	8	9	13	5	10	11	15	7	7	7
WALCOURT	9	14	17	30	22	18	24	22	30	13	13	18

N.I.S. VOLKS- EN WONINGTELLING VAN 1991		TABEL 00.04 B V VREEMDELINGEN NAAR GESLACHT, LEEFTIJDGROEPEN EN LEEFTIJDKlassen - VROUWELIJKE BEVOLKING -										ALLE ADMINISTRATIEVE EENHEDEN	
LEEFTIJDGROEP								LEEFTIJDKlasse			ALGE- MEEN TOTAAL	WOONPLAATS	
60-64 JAAR	65-69 JAAR	70-74 JAAR	75-79 JAAR	80-84 JAAR	85-89 JAAR	90-94 JAAR	95 JAAR EN MEER	0-14 JAAR	15-64 JAAR	65 JAAR EN MEER			
-	2	4	-	1	-	-	-	7	33	7	47	PALISEUL	
-	-	1	2	2	-	-	-	7	33	5	45	SAINT-HUBERT	
1	1	1	1	1	1	-	1	3	7	4	14	TELLIN	
2	1	-	1	-	1	-	-	6	23	3	32	WELLIN	
55	50	31	26	14	9	3	-	150	635	133	918	ARR. VIRTON	
4	3	2	3	1	-	-	-	8	40	9	57	CHINY	
1	1	-	1	1	-	-	-	7	22	3	32	ETALLE	
9	6	7	3	4	2	-	-	10	88	22	120	FLORENVILLE	
4	5	4	2	2	-	-	-	9	41	13	63	HABAY	
3	3	1	-	-	-	-	-	5	33	4	42	MEIX-DEVANT-VIRTON	
6	9	3	5	1	-	-	-	23	100	18	141	MUSSON	
6	2	3	3	2	1	-	-	11	52	11	74	ROUVROY	
4	2	2	2	-	1	-	-	7	30	7	44	SAINT-LEGER	
-	3	2	3	-	1	-	-	2	22	9	33	TINTIGNY	
18	16	7	4	3	4	3	-	68	207	37	312	VIRTON	
472	433	224	210	154	76	22	4	1.665	6.255	1.123	9.043	PROV. NAMEN	
63	74	44	36	33	15	7	1	156	853	210	1.219	ARR. DINANT	
6	7	6	4	4	-	-	-	9	56	21	86	ANHEE	
14	6	4	5	1	3	-	-	10	86	19	115	BEAURAING	
2	4	-	-	-	-	-	-	3	24	4	31	BIEVRE	
5	8	7	2	8	2	4	-	16	85	31	132	CINEY	
8	11	5	4	2	-	-	-	23	157	22	202	DINANT	
5	6	1	-	3	-	-	-	8	26	10	44	GEDINNE	
-	2	-	2	1	-	-	-	12	24	5	41	HAMOIS	
6	6	6	5	5	2	1	-	8	93	25	126	HASTIERE	
-	-	3	1	-	1	-	-	6	16	5	27	HAVELANGE	
3	3	1	1	-	-	-	1	5	33	6	44	HOUYET	
-	1	2	-	-	-	-	-	4	14	3	21	ONHAYE	
4	7	3	3	2	4	1	-	18	87	20	125	ROCHFORT	
1	3	2	1	-	1	-	-	6	18	7	31	SOMME-LEUZE	
1	2	1	2	3	1	-	-	5	49	9	63	VRESSE-SUR-SEMOIS	
8	8	3	6	4	1	1	-	23	85	23	131	VVOIR	
352	299	156	132	100	50	13	3	1.374	4.675	753	6.802	ARR. NAMEN	
36	39	21	22	13	2	2	-	150	449	99	698	ANDENNE	
1	-	-	1	-	1	-	-	4	25	2	31	ASSESE	
2	3	3	2	2	3	1	-	10	72	14	96	EGHEZEE	
2	1	3	2	-	-	1	-	7	22	7	36	FERNELMONT	
7	5	5	4	2	1	-	-	9	61	17	87	FLOREFFE	
11	7	2	1	2	-	1	1	4	68	14	86	FOSSÉS-LA-VILLE	
10	11	5	3	6	2	1	-	73	272	28	373	GEMBLoux	
1	2	-	2	1	-	-	-	8	28	5	41	GESVES	
16	13	12	6	3	3	-	-	53	228	37	318	JEMEPE-SUR-SAMBRE	
-	4	-	1	1	-	-	-	4	21	6	31	LA BRUYERE	
13	9	5	8	7	1	2	-	7	79	32	118	METTET	
120	95	49	35	43	24	4	2	699	1.972	252	2.923	NAMEN	
2	3	-	3	-	-	-	-	2	20	6	28	OHEY	
3	12	2	2	3	1	-	-	20	89	20	129	PROFONDEVILLE	
122	89	46	36	16	12	1	-	298	1.171	200	1.669	SAMBREVILLE	
6	6	3	4	1	-	-	-	26	98	14	138	SOMBREFFE	
57	60	24	42	21	11	2	-	135	727	160	1.022	ARR. PHILIPPEVILLE	
2	1	2	-	-	-	-	-	4	21	3	28	CERFONTAINE	
18	15	9	8	8	4	1	-	27	207	45	279	COUVIN	
-	1	-	3	-	2	-	-	8	39	6	53	DOISCHE	
12	4	4	5	3	-	-	-	22	72	16	110	FLORENNES	
6	8	1	14	5	4	1	-	15	95	33	143	PHILIPPEVILLE	
4	7	3	1	2	-	-	-	19	88	13	120	VIRINVAL	
15	24	5	11	3	1	-	-	40	205	44	289	WALCOURT	

N.I.S. VOLKS- EN WONINGTELLING VAN 1991	TABEL 00.04 B V										BLZ. 9. - FOL. 1. -	
	VREEMDELINGEN NAAR GESLACHT, LEEFTIJDGROEPEN EN LEEFTIJDKlassen - VROUWELIJKE BEVOLKING -										ALLE ADMINISTRATIEVE EENHEDEN	
WOONPLAATS	LEEFTIJDGROEP											
	0-4 JAAR	5-9 JAAR	10-14 JAAR	15-19 JAAR	20-24 JAAR	25-29 JAAR	30-34 JAAR	35-39 JAAR	40-44 JAAR	45-49 JAAR	50-54 JAAR	55-59 JAAR
PROV. OOST-VLAANDEREN	1.799	1.753	1.797	1.495	1.697	1.779	1.405	1.132	772	606	493	353
ARR. AALST	90	92	94	66	109	114	93	65	55	36	38	38
AALST	54	51	61	39	57	61	52	35	29	13	22	27
DENDERLEEJW	2	1	5	5	2	3	3	3	4	4	1	-
ERPE-MERE	1	5	1	-	4	4	2	1	1	2	3	1
GERAARDSBERGEN	6	3	9	7	14	12	7	6	3	6	3	4
HAALTERT	3	4	1	-	-	4	3	1	2	1	1	1
HERZELE	-	-	-	2	-	2	2	3	-	1	-	-
LEDE	4	2	3	6	2	1	-	4	4	1	1	2
NINOVE	15	26	12	6	23	21	21	11	10	6	6	2
SINT-LIEVENS-HOUTEM	-	-	1	-	2	1	-	-	1	-	-	-
ZOTTEGEM	5	-	1	1	5	5	3	1	1	2	1	1
ARR. DENDERMONDE	187	167	186	135	139	130	113	120	57	45	51	23
BERLARE	-	3	3	1	3	1	3	2	1	1	1	-
BUGGENHOUT	9	3	6	3	5	7	8	-	3	1	3	2
DENDERMONDE	21	25	33	12	30	26	23	23	8	8	8	2
HAMME	49	23	30	27	28	16	13	17	11	8	7	3
LAARNE	5	2	10	6	2	2	8	4	1	3	2	-
LEBBEKE	11	10	12	11	5	4	4	9	4	-	4	3
WAASMUNSTER	13	10	13	7	4	10	3	5	4	4	6	2
WETTEREN	20	30	18	18	8	14	18	20	7	3	3	3
WICHELEN	3	1	5	5	3	-	3	3	3	2	1	-
ZELE	56	60	56	45	51	50	30	37	15	15	16	8
ARR. EEKLO	26	23	20	38	81	64	46	31	36	36	14	17
ASSENEDE	5	1	1	4	12	16	6	2	7	4	2	1
EEKLO	4	2	1	6	14	4	9	2	3	1	-	2
KAPRIJKE	2	2	1	-	1	3	1	2	2	-	-	-
MALDEGEM	4	4	5	7	13	11	8	7	6	7	3	-
SINT-LAUREINS	4	-	2	3	10	4	4	4	1	5	1	2
ZELZATE	7	14	10	18	31	26	18	14	17	19	8	12
ARR. GENT	935	884	889	816	918	1.060	794	605	405	312	260	173
AALTER	1	1	-	1	1	6	3	2	-	1	2	1
DEINZE	19	8	15	11	25	18	8	16	3	4	8	1
DE PINTE	2	3	3	3	4	4	6	4	3	3	1	2
DESTELBERGEN	2	1	3	5	8	6	2	8	2	5	3	4
EVERGEM	4	3	3	7	12	14	10	9	6	11	6	8
GAVERE	3	1	2	1	3	5	4	2	4	2	3	-
GENT	869	836	826	752	809	939	703	524	348	256	205	137
KNESSELARE	1	2	2	-	-	2	6	1	1	-	1	-
LOCHRISTI	3	2	3	3	6	7	4	3	6	4	3	3
LOVENDEGEM	2	3	5	4	4	2	10	5	-	5	1	1
MELLE	3	1	1	-	-	5	3	3	-	2	2	1
MERELBEKE	3	3	5	3	5	9	2	4	3	1	1	2
MOERBEKE	1	-	1	6	4	6	4	4	4	4	5	4
NAZARETH	2	-	1	-	3	3	4	2	1	1	3	-
NEVELE	-	-	1	1	4	-	4	1	-	-	-	-
OOSTERZELE	-	2	-	2	3	3	3	-	-	1	-	-
SINT-MARTENS-LATEM	4	4	5	7	4	12	9	3	16	6	11	4
WAARSCHOOT	1	1	-	-	1	1	-	-	1	1	-	-
WACHTBEKE	1	6	4	4	7	5	4	5	4	4	2	2
ZOMERGEM	1	-	-	1	3	5	-	2	-	-	-	-
ZULTE	13	7	9	5	12	8	5	7	3	1	3	3
ARR. OUDENAARDE	104	109	98	74	74	68	81	66	44	27	16	22
BRAKEL	1	-	2	2	2	4	2	3	1	-	-	2
HOREBEKE	-	-	-	-	1	-	1	-	-	-	-	-
KLUISBERGEN	3	-	-	-	3	2	-	2	1	-	1	1
KRUISSHOUTEM	-	2	2	2	4	-	-	1	3	1	1	2
LIERDE	-	-	-	-	-	1	1	-	-	-	1	-
MAARKEDAL	1	2	3	-	1	-	3	4	1	1	-	1
OUDENAARDE	14	16	8	5	10	19	11	11	7	3	4	3



N.I.S. VOLKS- EN WONINGTELLING VAN 1931		TABEL 00.04 B V VREEMDELINGEN NAAR GESLACHT, LEEFTIJDGROEPEN EN LEEFTIJDKlassen - VROUWELIJKE BEVOLKING -										BLZ. 9.- FOL. 2.-		ALLE ADMINISTRATIEVE EENHEDEN
LEEFTIJDGROEP								LEEFTIJDKlasse			ALGE- MEEN TOTAAL	WOONPLAATS		
60-64 JAAR	65-69 JAAR	70-74 JAAR	75-79 JAAR	80-84 JAAR	85-89 JAAR	90-94 JAAR	95 JAAR EN MEER	0-14 JAAR	15-64 JAAR	65 JAAR EN MEER				
313	300	174	138	111	51	21	9	5.349	10.045	804	16.198	PROV. OOST-VLAANDEREN		
25	32	19	16	6	5	-	1	276	639	79	994	ARR. AALST		
12	7	9	5	3	3	-	1	166	347	28	541	AALST		
-	3	2	-	-	-	-	-	8	25	5	38	DENDERLEEUEW		
-	2	-	1	-	-	-	-	7	18	3	28	ERPE-MERE		
3	3	4	2	1	1	1	-	18	65	11	94	GERAARDSBERGEN		
2	2	1	1	-	-	-	-	8	15	4	27	HAALERT		
1	4	-	-	-	-	-	-	-	11	4	15	HERZELE		
-	3	1	6	-	-	-	-	9	21	10	40	LEDE		
5	6	2	1	2	1	-	-	53	111	12	176	NINOVE		
-	-	-	-	-	-	-	-	1	4	-	5	SINT-LIEVENS-HOUTEM		
2	2	-	-	-	-	-	-	6	22	2	30	ZOTTEGEM		
27	18	12	6	4	3	2	-	540	840	45	1.425	ARR. DENDERMONDE		
1	3	-	1	-	-	-	-	6	14	4	24	BERLARE		
4	1	1	-	-	-	-	-	18	36	2	56	BUGGENHOUT		
8	5	7	1	1	2	1	-	79	148	17	244	DENDERMONDE		
1	2	1	2	-	-	-	-	102	131	5	238	HAMME		
1	2	-	1	-	-	-	-	17	29	3	49	LAARNE		
3	-	-	-	1	-	-	-	33	47	1	81	LEBBEKE		
4	-	1	1	-	-	-	-	36	49	2	87	WAASMUNSTER		
2	3	1	-	-	-	1	-	68	96	5	169	WETTEREN		
-	-	-	-	-	-	-	-	9	20	-	29	WICHELEN		
3	2	1	-	2	1	-	-	172	270	6	448	ZELE		
29	32	11	14	10	3	3	2	69	392	75	536	ARR. EEKLO		
4	4	2	3	3	-	-	-	7	58	12	77	ASSENEDE		
3	6	-	4	1	1	3	1	7	44	16	67	EEKLO		
1	4	-	-	-	-	-	-	5	10	4	19	KAPRIJKE		
3	7	1	1	2	1	-	-	13	65	12	90	MALDEGEM		
3	4	1	3	1	1	-	1	6	37	11	54	SINT-LAUREINS		
15	7	7	3	3	-	-	-	31	178	20	229	ZELZATE		
148	147	93	66	66	33	8	5	2.708	5.491	418	8.617	ARR. GENT		
-	2	-	1	-	-	-	-	2	17	3	22	AALTER		
2	4	4	3	2	1	-	-	42	96	14	152	DEINZE		
1	3	-	1	-	-	-	-	8	31	4	43	DE PINTE		
4	3	1	2	1	2	-	-	6	47	9	62	DESTELBERGEN		
2	5	2	1	3	4	2	1	10	85	18	113	EVERGEM		
-	2	1	-	-	-	-	-	6	24	3	33	GAVERE		
123	102	71	44	49	19	4	3	2.531	4.796	292	7.619	GENT		
-	2	-	-	1	-	-	-	5	11	3	19	KNESSELARE		
2	1	1	5	4	-	-	1	8	41	12	61	LOCHRISTI		
1	-	3	-	1	1	-	-	10	33	5	48	LOVENDEGEM		
1	2	2	3	1	1	-	-	5	17	9	31	MELLE		
1	6	1	1	-	1	-	-	11	31	9	51	MERELBEKE		
2	3	-	-	2	-	-	-	2	43	5	50	MOERBEKE		
1	2	1	1	-	1	-	-	3	18	5	26	NAZARETH		
-	1	-	1	1	-	-	-	1	10	3	14	NEVELE		
-	-	1	-	-	1	-	-	2	12	2	16	OOSTERZELE		
6	1	-	-	-	-	1	-	13	78	2	93	SINT-MARTENS-LATEM		
-	1	2	2	-	-	-	-	2	4	5	11	WAARSCHOOT		
2	6	1	1	1	2	1	-	11	39	12	62	WACHTEBEKE		
-	-	1	-	-	-	-	-	1	11	1	13	ZOMERGEM		
-	1	1	-	-	-	-	-	29	47	2	78	ZULTE		
20	20	9	15	11	2	-	-	311	492	57	860	ARR. OUDENAARDE		
2	1	-	-	-	-	-	-	3	18	1	22	BRAKEL		
1	-	1	-	-	-	-	-	-	3	1	4	HOREBEKE		
-	2	-	-	1	-	-	-	3	10	3	16	KLUISBERGEN		
-	-	-	-	-	-	-	-	4	14	-	18	KRUISSHOUTEM		
-	-	-	-	-	-	-	-	-	3	-	3	LIERDE		
1	-	1	-	1	-	-	-	6	12	2	20	MAARKEDAL		
2	5	1	2	3	-	-	-	38	75	11	124	OUDENAARDE		

WOONPLAATS	LEEFTIJDSGROEP											
	0-4	5-9	10-14	15-19	20-24	25-29	30-34	35-39	40-44	45-49	50-54	55-59
	JAAR	JAAR	JAAR	JAAR	JAAR	JAAR	JAAR	JAAR	JAAR	JAAR	JAAR	JAAR
<b>N.I.S.</b> VOLKS- EN WONINGTELLING VAN 1991	<b>TABEL 00.04 B V</b>											<b>BLZ. 10.- FOL. 1.-</b>
<b>VREEMDELINGEN NAAR GESLACHT, LEEFTIJDGROEPEN EN LEEFTIJDKlassen</b>											<b>ALLE ADMINISTRATIEVE EENHEDEN</b>	
<b>- VROUWELIJKE BEVOLKING -</b>												
RONSE	84	88	82	62	51	40	63	44	27	20	9	13
WORTEGEM-PETEGEM	-	-	-	-	-	1	-	-	1	-	-	-
ZINGEM	-	-	1	1	2	1	-	1	1	1	-	-
ZWALM	1	1	-	2	-	-	-	-	2	1	-	-
<b>ARR. SINT-NIKLAAS</b>	<b>457</b>	<b>478</b>	<b>510</b>	<b>366</b>	<b>376</b>	<b>343</b>	<b>278</b>	<b>245</b>	<b>175</b>	<b>150</b>	<b>114</b>	<b>80</b>
BEVEREN	11	10	12	9	33	25	24	13	20	14	4	11
KRUIBEKE	12	13	10	19	10	12	11	8	2	6	5	3
LOKEREN	150	161	176	119	105	92	69	64	51	37	25	19
SINT-GILLIS-WAAS	18	20	18	17	27	20	19	11	12	12	9	6
SINT-NIKLAAS	171	194	186	132	132	119	94	95	49	47	43	21
STEKENE	16	5	11	7	18	23	18	11	10	11	16	10
TEMSE	79	75	97	63	51	52	43	43	31	23	12	10
<b>PROV.WEST-VLAANDEREN</b>	<b>404</b>	<b>384</b>	<b>362</b>	<b>359</b>	<b>682</b>	<b>706</b>	<b>578</b>	<b>467</b>	<b>433</b>	<b>275</b>	<b>280</b>	<b>262</b>
<b>ARR. BRUGGE</b>	<b>70</b>	<b>71</b>	<b>58</b>	<b>75</b>	<b>180</b>	<b>196</b>	<b>135</b>	<b>95</b>	<b>98</b>	<b>66</b>	<b>76</b>	<b>71</b>
BEERNEM	1	2	1	2	-	5	3	1	3	1	-	1
BLANKENBERGE	4	3	2	2	10	9	13	13	4	3	5	6
BRUGGE	37	34	30	34	116	126	70	46	47	37	33	28
DAMME	2	2	2	-	3	2	5	3	2	-	-	1
JABBEKE	1	6	3	4	7	1	3	4	3	3	1	2
KNOKKE-HEIST	16	16	12	28	30	35	33	20	29	20	27	28
OOSTKAMP	3	2	-	2	6	8	5	3	1	-	1	-
TORHOUT	1	2	1	1	4	4	2	1	2	1	1	-
ZEDELGEM	3	2	7	1	4	6	1	3	5	1	8	4
ZUIENKERKE	2	2	-	1	-	-	-	1	2	-	-	1
<b>ARR. DIKSMUIDE</b>	<b>8</b>	<b>8</b>	<b>8</b>	<b>3</b>	<b>11</b>	<b>13</b>	<b>5</b>	<b>5</b>	<b>7</b>	<b>5</b>	<b>2</b>	<b>3</b>
DIKSMUIDE	4	6	5	1	5	6	2	3	3	1	-	2
HOUTHULST	1	1	1	2	1	3	-	1	1	-	-	1
KOEKELARE	-	1	2	-	3	1	1	-	1	-	1	-
KORTEMARK	3	-	-	-	1	3	1	1	2	3	1	-
LO-RENINGE	-	-	-	-	1	-	1	-	-	1	-	-
<b>ARR. IEPER</b>	<b>28</b>	<b>38</b>	<b>38</b>	<b>40</b>	<b>53</b>	<b>52</b>	<b>61</b>	<b>49</b>	<b>58</b>	<b>32</b>	<b>46</b>	<b>41</b>
HEUVELLAND	5	7	7	12	12	8	13	9	19	8	10	8
IEPER	7	10	11	9	15	17	12	15	14	11	14	10
LANGEMARK-POELKAPELLE	4	3	-	1	4	3	-	-	2	1	1	-
MESEN	1	2	4	3	1	4	2	7	2	1	2	1
POPERINGE	5	8	8	8	8	9	15	6	7	2	6	8
VLETEREN	-	-	1	-	-	1	1	1	-	1	1	-
WERVIK	3	7	6	5	10	10	15	9	13	7	11	14
ZONNEBEKE	3	1	1	2	3	-	3	2	1	1	1	-
<b>ARR. KORTRIJK</b>	<b>173</b>	<b>154</b>	<b>152</b>	<b>115</b>	<b>219</b>	<b>204</b>	<b>184</b>	<b>160</b>	<b>122</b>	<b>94</b>	<b>68</b>	<b>77</b>
ANZEGEM	3	4	1	1	2	5	1	2	1	2	2	-
AVELGEM	-	1	5	3	3	7	3	3	2	1	-	1
DEERLIJK	1	5	-	1	4	3	-	6	1	1	-	-
HARELBEKE	7	5	3	5	8	13	9	8	2	7	-	1
KORTRIJK	84	65	68	36	89	70	73	66	39	21	19	26
KURNE	5	4	6	2	10	6	5	8	7	3	2	6
LENDELEDE	1	1	3	-	2	-	1	1	1	-	-	-
MENEN	32	30	27	36	44	48	44	35	41	45	33	36
SPIERE-HELKIJN	1	1	7	4	6	-	4	4	2	2	1	-
WAREGEM	29	23	22	16	29	27	23	17	14	5	6	3
WEVELGEM	7	11	4	8	9	17	16	4	8	3	4	2
ZWEVEGEM	3	4	6	3	13	8	5	6	4	4	1	2
<b>ARR. OOSTENDE</b>	<b>40</b>	<b>49</b>	<b>42</b>	<b>50</b>	<b>94</b>	<b>106</b>	<b>104</b>	<b>88</b>	<b>65</b>	<b>32</b>	<b>45</b>	<b>37</b>
BREDENE	1	3	5	1	8	7	8	5	-	4	2	4
DE HAAN	7	3	1	4	10	9	11	3	6	7	7	3
GISTEL	2	-	-	3	3	2	-	-	4	-	1	1
ICHTEGEM	2	4	2	1	1	6	3	5	1	-	2	1
MIDDELKERKE	2	7	5	8	7	8	12	12	4	1	3	6
OOSTENDE	25	31	29	33	64	71	69	62	50	20	28	22
OUDENBURG	1	1	-	-	1	3	1	1	-	-	2	-

N.I.S. VOLKS- EN WONINGTELLING VAN 1991		TABEL 00.04 B V							BLZ. 10.- FOL. 2.-			ALLE ADMINISTRATIEVE EENHEDEN	
VREEMDELINGEN NAAR GESLACHT, LEEFTIJDGROEPEN EN LEEFTIJDKlassen - VROUWELIJKE BEVOLKING -													
LEEFTIJDGROEP								LEEFTIJDKlasse			ALGE- MEEN TOTAAL	WOONPLAATS	
60-64 JAAR	65-69 JAAR	70-74 JAAR	75-79 JAAR	80-84 JAAR	85-89 JAAR	90-94 JAAR	95 JAAR EN MEER	0-14 JAAR	15-64 JAAR	65 JAAR EN MEER			
14	12	5	13	6	2	-	-	254	343	38	635	RONSE	
-	-	1	-	-	-	-	-	-	2	1	3	WORTEGEM-PETEGEM	
-	-	-	-	-	-	-	-	1	7	-	8	ZINGEM	
-	-	-	-	-	-	-	-	2	5	-	7	ZWALM	
64	51	30	21	14	5	8	1	1.445	2.191	130	3.766	ARR. SINT-NIKLAAS	
6	7	2	3	1	1	3	-	33	159	17	209	BEVEREN	
2	2	-	-	1	-	-	-	35	78	3	116	KRUIBEKE	
12	6	4	4	3	-	-	-	487	593	17	1.097	LOKEREN	
3	5	3	2	1	-	1	-	56	136	12	204	SINT-GILLIS-WAAS	
24	17	11	7	7	3	4	1	551	756	50	1.357	SINT-NIKLAAS	
9	8	8	2	1	1	-	-	32	133	20	185	STEKENE	
8	6	2	3	-	-	-	-	251	336	11	598	TEMSE	
306	360	226	239	152	84	33	3	1.150	4.348	1.097	6.595	PROV. WEST-VLAANDEREN	
80	95	55	64	41	25	6	1	199	1.072	287	1.558	ARR. BRUGGE	
1	-	-	-	-	-	-	-	4	17	-	21	BEERNEM	
8	9	5	3	3	3	-	1	9	73	24	106	BLANKENBERGE	
27	34	26	26	18	16	3	-	101	564	123	788	BRUGGE	
4	3	1	-	-	-	-	-	6	20	4	30	DAMME	
2	1	-	-	-	-	-	-	10	30	1	41	JABBEKE	
36	42	20	32	19	5	3	-	44	286	121	451	KNOKKE-HEIST	
-	2	1	1	-	-	-	-	5	26	4	35	OOSTKAMP	
1	1	-	-	-	-	-	-	4	17	1	22	TORHOUT	
1	3	2	2	1	1	-	-	12	34	9	55	ZEDELGEM	
-	-	-	-	-	-	-	-	4	5	-	9	ZUIENKERKE	
6	1	5	5	1	-	1	-	24	60	13	97	ARR. DIKSMUIDE	
3	1	3	2	-	-	-	-	15	26	6	47	DIKSMUIDE	
1	-	1	-	1	-	1	-	3	10	3	16	HOUTHULST	
1	-	1	1	-	-	-	-	3	8	2	13	KOEKELARE	
1	-	-	1	-	-	-	-	3	13	1	17	KORTEMARK	
-	-	-	1	-	-	-	-	-	3	1	4	LO-RENINGE	
50	44	35	38	25	10	7	-	104	482	159	745	ARR. IEPER	
9	4	7	6	4	-	3	-	19	108	24	151	HEUVELLAND	
12	13	7	10	5	2	2	-	28	129	39	196	IEPER	
-	1	1	-	-	-	-	-	7	12	2	21	LANGEMARK-POELKAPELLE	
2	-	-	-	-	-	-	-	7	25	-	32	MESEN	
6	10	6	9	1	-	1	-	21	75	27	123	POPERINGE	
2	-	1	-	-	-	-	-	1	7	1	9	VLETEREN	
17	15	11	12	15	8	1	-	16	111	62	189	WERVIK	
2	1	2	1	-	-	-	-	5	15	4	24	ZONNEBEKE	
71	107	57	65	42	21	6	-	479	1.314	298	2.091	ARR. KORTRIJK	
1	-	-	-	-	-	1	-	8	17	1	26	ANZEGEM	
3	3	1	1	-	-	-	-	6	26	5	37	AVELGEM	
-	1	1	-	-	-	-	-	6	16	2	24	DEERLIJK	
4	3	1	-	-	-	-	-	15	57	4	76	HARELBEKE	
14	34	19	12	8	7	2	-	217	453	82	752	KORTRIJK	
-	1	2	-	-	-	-	-	15	49	3	67	KURNE	
-	1	-	1	-	-	-	-	5	5	2	12	LENDELEDE	
35	46	27	44	32	12	3	-	89	397	164	650	MENEN	
1	-	1	-	-	-	-	-	9	24	1	34	SPIERE-HELKIJN	
6	4	2	-	-	-	-	-	74	146	6	226	WAREGEM	
6	11	1	5	1	2	-	-	22	77	20	119	WEVELGEM	
1	3	2	2	1	-	-	-	13	47	8	68	ZWEVEGEM	
45	69	37	37	27	11	6	-	131	666	187	984	ARR. OOSTENDE	
2	4	1	1	2	-	-	-	9	41	8	58	BREDENE	
3	5	6	2	1	1	1	-	11	63	16	90	DE HAAN	
3	-	-	1	-	-	-	-	2	17	1	20	GISTEL	
2	3	-	2	-	-	-	-	8	22	5	35	ICHTEGEM	
8	9	3	4	1	-	1	-	14	69	18	101	MIDDELKERKE	
27	48	27	27	22	10	3	-	85	446	137	668	OOSTENDE	
-	-	-	-	1	-	1	-	2	8	2	12	OUDENBURG	

WOONPLAATS	LEEFTIJDGROEP											
	0-4 JAAR	5-9 JAAR	10-14 JAAR	15-19 JAAR	20-24 JAAR	25-29 JAAR	30-34 JAAR	35-39 JAAR	40-44 JAAR	45-49 JAAR	50-54 JAAR	55-59 JAAR
ARR. ROESELARE	19	24	12	21	38	47	24	18	18	21	11	7
HOOGLEDE	1	-	1	-	3	5	1	1	-	1	-	-
INGELMUNSTER	2	4	-	-	2	3	3	2	1	2	1	1
IZEGEM	2	3	2	5	5	11	5	1	3	4	1	1
LEDEGEM	2	1	1	1	2	-	-	1	4	-	2	-
LICHTERVELDE	-	1	3	1	1	1	1	1	-	-	-	1
MOORSLEDE	-	1	-	-	1	1	-	1	2	3	1	2
ROESELARE	12	14	5	13	24	25	14	11	8	11	5	2
STADEN	-	-	-	1	-	1	-	-	-	-	1	-
ARR. TIELT	42	25	28	22	23	30	16	15	12	9	6	8
ARDOOIE	-	1	4	-	-	2	1	1	2	1	-	1
DENTERGEM	9	5	8	6	4	4	4	2	4	3	-	-
MEULEBEKE	7	2	3	4	3	6	3	2	3	1	-	2
OOSTROZEBEKE	4	3	1	1	3	5	1	-	-	-	-	-
PITTEM	3	-	-	-	1	1	-	-	-	-	1	-
RUISELEDE	-	-	-	-	1	-	-	-	-	1	1	-
TIELT	4	4	3	3	2	5	1	4	-	-	-	3
WIELSBEKE	15	10	7	3	5	7	5	6	1	1	4	1
WINGENE	-	-	2	5	4	-	1	-	2	2	-	1
ARR. VEURNE	24	15	24	33	64	58	49	37	53	16	26	18
ALVERINGEM	1	-	-	4	2	2	1	2	4	2	-	1
DE PANNE	15	7	12	10	30	26	24	16	16	7	9	6
KOKSIJDE	6	6	6	10	25	21	15	12	22	6	10	8
NIEUWPOORT	2	-	4	3	3	7	5	3	6	-	5	2
VEURNE	-	2	2	6	4	2	4	4	5	1	2	1

N.I.S. VOLKS- EN WONINGTELLING VAN 1991		TABEL 00.04 B V VREEMDELINGEN NAAR GESLACHT, LEEFTIJDGROEPEN EN LEEFTIJDKLASSEN - VROUWELIJKE BEVOLKING -									BLZ. 11.- FDL. 2.-		ALLE ADMINISTRATIEVE EENHEDEN	
LEEFTIJDGROEP								LEEFTIJDKLASSE			ALGE- MEEN TOTAAL	WOONPLAATS		
60-64 JAAR	65-69 JAAR	70-74 JAAR	75-79 JAAR	80-84 JAAR	85-89 JAAR	90-94 JAAR	95 JAAR EN MEER	0-14 JAAR	15-64 JAAR	65 JAAR EN MEER				
8	15	11	3	5	11	1	-	55	213	46	314	ARR. ROESELARE		
-	-	3	-	-	1	-	-	2	11	4	17	HOOGLEDE		
-	1	1	-	1	1	-	-	6	15	4	25	INGELMUNSTER		
-	4	1	-	-	-	-	-	7	36	5	48	IZEGEM		
1	-	1	-	-	1	1	-	4	11	3	18	LEDEGEM		
1	1	-	-	-	-	-	-	4	7	1	12	LICHTERVELDE		
-	-	1	1	1	-	-	-	1	11	3	15	MOORSLEDE		
6	9	4	2	3	8	-	-	31	119	26	176	ROESELARE		
-	-	-	-	-	-	-	-	-	3	-	3	STADEN		
6	6	2	4	1	1	3	-	95	147	17	259	ARR. TIelt		
2	-	-	-	-	1	-	-	5	10	1	16	ARDOOIE		
1	-	-	-	-	-	-	-	22	28	-	50	DENTERGEM		
-	-	-	-	-	-	-	-	12	24	-	36	MEULEBEKE		
-	1	-	-	-	-	-	-	8	10	1	19	OOSTROZEBEKE		
-	-	-	3	-	-	1	-	3	3	4	10	PITTEM		
2	-	-	-	-	-	1	-	-	5	1	6	RUISELEDE		
-	2	1	1	1	1	1	-	11	18	6	35	TIelt		
-	1	-	-	-	-	-	-	32	33	1	66	WIELSBEKE		
1	2	1	-	-	-	-	-	2	16	3	21	WINGENE		
40	23	24	23	10	5	3	2	63	394	90	547	ARR. VEURNE		
1	3	-	1	-	1	-	-	1	19	5	25	ALVERINGEM		
14	7	9	3	4	1	-	-	34	158	24	216	DE PANNE		
19	9	11	12	3	1	2	1	18	148	39	205	KOKSIJDE		
3	2	3	3	1	1	-	1	6	37	11	54	NIEUWPOORT		
3	2	1	4	2	1	1	-	4	32	11	47	VEURNE		

WOONPLAATS	LEEFTIJDSGROEP											
	0-4 JAAR	5-9 JAAR	10-14 JAAR	15-19 JAAR	20-24 JAAR	25-29 JAAR	30-34 JAAR	35-39 JAAR	40-44 JAAR	45-49 JAAR	50-54 JAAR	55-59 JAAR
HET RIJK	65.637	67.354	69.955	69.075	79.678	90.523	85.842	75.102	64.903	47.905	45.701	40.354
BRUSSELS HOOFDSTEDELIJK GEW.	22.747	22.462	22.909	21.795	25.271	28.973	26.730	22.733	18.442	14.176	13.261	11.127
VLAAMS GEWEST	21.301	21.613	21.787	19.512	22.907	26.049	24.178	20.816	18.690	14.317	12.948	10.563
WAALS GEWEST	21.589	23.279	25.259	27.768	31.500	35.501	34.934	31.553	27.771	19.412	19.492	18.664
WAARVAN DUITSTALIGE GEMEENS.	565	547	474	437	829	1.104	984	918	785	741	638	502
PROV. ANTWERPEN	8.525	8.229	7.872	6.635	7.695	9.177	8.317	7.009	6.228	5.072	4.536	3.816
ARR. ANTWERPEN	6.631	6.371	6.094	5.115	5.865	6.904	6.329	5.360	4.666	3.882	3.412	2.734
ARR. MECHELEN	1.228	1.202	1.102	858	800	917	819	679	540	359	377	296
ARR. TURNHOUT	666	656	676	662	1.030	1.356	1.169	970	1.022	831	747	786
BRABANT	27.293	27.771	28.368	27.321	31.417	35.736	33.821	29.643	25.371	19.489	17.368	14.002
ARR. BRUSSEL-HOOFDSTAD	22.747	22.462	22.909	21.795	25.271	28.973	26.730	22.733	18.442	14.176	13.261	11.127
ARR. HALLE-VILVOORDE	1.897	2.203	2.377	2.318	2.464	2.645	2.812	2.869	2.936	2.319	1.821	1.324
ARR. LEUVEN	928	1.052	1.009	958	1.329	1.624	1.512	1.328	1.309	983	763	477
ARR. NIJVEL	1.721	2.054	2.073	2.250	2.353	2.494	2.767	2.713	2.684	2.011	1.523	1.074
HENEGOUWEN	10.851	11.710	13.001	14.557	15.739	16.968	16.833	15.584	13.819	9.299	9.386	9.061
ARR. AAT	233	246	280	294	321	411	399	375	316	220	190	174
ARR. CHARLEROI	4.645	4.991	5.714	6.362	6.581	7.022	6.957	6.327	5.465	3.699	4.069	3.928
ARR. BERGEN	2.813	2.965	3.164	3.148	3.687	4.031	3.976	3.546	2.958	1.917	1.892	1.880
ARR. MOESKROEN	521	590	643	760	776	802	779	981	1.020	616	546	503
ARR. ZINNIK	1.617	1.765	1.855	2.149	2.288	2.414	2.480	2.181	1.917	1.380	1.377	1.213
ARR. THUIN	645	731	897	1.161	1.260	1.359	1.325	1.311	1.192	861	885	919
ARR. DOORNIK	377	422	448	683	826	929	917	863	951	606	427	444
PROV. LUIK	7.564	7.897	8.425	8.927	10.670	12.807	12.374	10.680	8.848	6.402	7.045	7.060
ARR. HOEI	176	185	190	291	376	476	475	396	369	220	248	225
ARR. LUIK	5.797	6.059	6.615	7.152	8.084	9.597	9.390	8.106	6.692	4.725	5.380	5.569
ARR. VERVIERS	1.536	1.584	1.522	1.384	2.071	2.567	2.322	2.011	1.624	1.374	1.336	1.177
ARR. BORGWORM	55	69	98	100	139	167	187	167	163	83	81	89
LIMBURG	5.476	5.862	6.240	5.816	6.650	6.803	6.416	5.129	4.276	3.132	3.527	3.219
ARR. HASSELT	3.222	3.515	3.813	3.288	3.490	3.475	3.368	2.548	2.099	1.332	1.781	1.653
ARR. MAASEIK	1.134	1.164	1.289	1.180	1.459	1.570	1.458	1.313	1.111	943	929	787
ARR. TONGEREN	1.120	1.183	1.138	1.348	1.701	1.758	1.590	1.268	1.066	857	817	779
LUXEMBURG	446	499	527	598	852	997	927	841	916	598	554	454
ARR. AARLEN	135	176	184	210	372	430	404	377	397	240	257	198
ARR. BASTENAKEN	64	71	81	73	81	115	85	87	72	57	43	44
ARR. MARCHE-EN-FAMENNE	93	94	86	105	107	139	128	81	92	82	55	60
ARR. NEUFCHATEAU	67	58	60	94	138	132	127	93	130	78	49	44
ARR. VIRTON	87	100	116	116	154	181	183	203	225	141	150	108
PROV. NAMEN	1.007	1.119	1.233	1.436	1.886	2.235	2.033	1.735	1.504	1.102	984	1.015
ARR. DINANT	98	115	113	168	233	310	254	204	230	203	144	155
ARR. NAMEN	841	908	996	1.083	1.482	1.727	1.549	1.296	1.025	769	720	745
ARR. PHILIPPEVILLE	68	96	124	185	171	198	230	235	249	130	120	115
PROV. OOST-VLAANDEREN	3.664	3.502	3.567	3.028	3.381	4.011	3.558	2.905	2.392	1.817	1.529	1.115
ARR. AALST	168	178	176	140	233	290	281	221	165	117	119	93
ARR. DENDERMONDE	367	344	379	284	281	323	286	285	205	141	115	88
ARR. EEKLO	48	54	48	84	142	172	165	132	145	137	80	72
ARR. GENT	1.975	1.760	1.800	1.615	1.807	2.283	1.945	1.500	1.215	913	755	537
ARR. OUDENAARDE	194	192	185	141	138	142	187	165	135	90	77	53
ARR. SINT-NIKLAAS	912	974	979	764	780	801	694	602	527	419	383	272
PROV. WEST-VLAANDEREN	811	765	722	757	1.388	1.789	1.563	1.576	1.549	994	772	612
ARR. BRUGGE	131	123	130	161	381	504	374	328	317	254	219	171
ARR. DIKSMUIDE	15	17	10	15	20	31	21	25	27	17	5	10
ARR. IEPER	71	71	77	79	114	136	181	197	244	117	104	83
ARR. KORTRIJK	373	330	291	257	441	549	526	527	472	298	183	170
ARR. OOSTENDE	80	96	84	104	186	242	219	224	220	129	123	92
ARR. ROESELARE	34	47	28	46	76	118	79	87	81	61	39	21
ARR. TIELT	69	49	59	36	48	74	44	61	43	32	23	22
ARR. VEURNE	38	32	43	59	122	135	119	127	145	86	76	43

N.I.S. VOLKS- EN WONINGTELLING VAN 1991		TABEL 00.04 B T							BLZ. 1.- FOL. 2.-			VREEMDELINGEN NAAR GESLACHT, LEEFTIJDGROEPEN EN LEEFTIJDKlassen - TOTALE BEVOLKING -		ARRONDISSEMENTEN
LEEFTIJDGROEP								LEEFTIJDKlasse			ALGE- MEEN TOTAAL	WOONPLAATS		
60-64 JAAR	65-69 JAAR	70-74 JAAR	75-79 JAAR	80-84 JAAR	85-89 JAAR	90-94 JAAR	95 JAAR EN MEER	0-14 JAAR	15-64 JAAR	65 JAAR EN MEER				
35.370	28.339	14.247	10.491	6.182	2.989	1.006	202	202.946	634.453	63.456	900.855	HET RIJK		
8.370	5.352	2.827	1.949	1.364	719	295	85	68.118	190.878	12.591	271.587	BRUSSELS HOOFDSTEDELIJK GEW.		
8.305	6.710	3.812	2.686	1.590	763	251	50	64.701	178.285	15.862	258.848	VLAAMS GEWEST		
18.695	16.277	7.608	5.856	3.228	1.507	460	67	70.127	265.290	35.003	370.420	WAALS GEWEST		
356	337	172	125	89	44	11	2	1.586	7.294	780	9.660	WAARVAN DUITSTALIGE GEMEENS		
2.964	2.291	1.430	1.021	658	311	106	20	24.626	61.449	5.837	91.912	PROV. ANTWERPEN		
2.116	1.639	1.015	777	506	254	87	18	19.096	46.383	4.296	69.775	ARR. ANTWERPEN		
187	149	94	60	35	12	8	-	3.532	5.832	358	9.722	ARR. MECHELEN		
661	503	321	184	117	45	11	2	1.998	9.234	1.183	12.415	ARR. TURNHOUT		
10.540	6.996	3.688	2.540	1.734	902	350	100	83.432	244.708	16.310	344.450	BRABANT		
8.370	5.352	2.827	1.949	1.364	719	295	85	68.118	190.878	12.591	271.587	ARR. BRUSSEL-HOOFDSTAD		
971	718	346	218	133	63	22	5	6.477	22.479	1.505	30.461	ARR. HALLE-VILVOORDE		
320	242	146	97	63	29	9	4	2.989	10.603	590	14.182	ARR. LEUVEN		
879	684	369	276	174	91	24	6	5.848	20.748	1.624	28.220	ARR. NIJVEL		
9.511	8.409	3.868	2.958	1.586	739	252	37	35.562	130.757	17.849	184.168	HENEGOUWEN		
183	188	85	65	27	17	9	1	759	2.883	392	4.034	ARR. AAT		
4.225	3.620	1.640	1.183	588	265	91	7	15.350	54.635	7.394	77.379	ARR. CHARLEROI		
2.046	1.816	798	616	276	112	41	6	8.942	29.081	3.665	41.688	ARR. BERGEN		
450	415	253	201	149	77	26	8	1.754	7.233	1.129	10.116	ARR. MOESKROEN		
1.219	1.077	468	364	178	69	17	4	5.237	18.618	2.177	26.032	ARR. ZINNIK		
913	862	415	303	200	94	30	2	2.273	11.186	1.906	15.365	ARR. THUIN		
475	431	209	226	168	105	38	9	1.247	7.121	1.186	9.554	ARR. DOORNIK		
6.820	5.846	2.708	2.093	1.130	495	135	18	23.886	91.633	12.425	127.944	PROV. LUIK		
281	228	122	88	41	29	7	1	551	3.357	516	4.424	ARR. HOEI		
5.509	4.783	2.157	1.667	876	363	98	14	18.471	70.204	9.958	98.633	ARR. LUIK		
935	754	388	298	188	89	28	3	4.642	16.801	1.748	23.191	ARR. VERVIERS		
95	81	41	40	25	14	2	-	222	1.271	203	1.696	ARR. BORGWORM		
2.595	2.080	1.054	649	323	148	30	3	17.578	47.563	4.287	69.428	LIMBURG		
1.220	945	443	266	120	62	12	1	10.550	24.254	1.849	36.653	ARR. HASSELT		
707	633	368	221	107	42	10	1	3.587	11.457	1.382	16.426	ARR. MAASEIK		
668	502	243	162	96	44	8	1	3.441	11.852	1.056	16.349	ARR. TONGEREN		
408	365	195	177	113	67	20	2	1.472	7.145	939	9.556	LUXEMBURG		
184	142	68	71	50	31	10	-	495	3.069	372	3.936	ARR. AARLEN		
28	31	15	16	16	4	1	-	216	685	83	984	ARR. BASTENAKEN		
45	54	32	15	13	12	3	-	273	894	129	1.296	ARR. MARCHÉ-EN-FAMENNE		
43	41	26	28	15	8	2	1	185	928	121	1.234	ARR. NEUFCHATEAU		
108	97	54	47	19	12	4	1	303	1.569	234	2.106	ARR. VIRTON		
1.077	973	468	352	225	115	29	4	3.359	15.007	2.166	20.532	PROV. NAMEN		
148	157	88	69	47	22	12	1	326	2.049	396	2.771	ARR. DINANT		
801	675	326	222	141	78	14	3	2.745	11.197	1.459	15.401	ARR. NAMEN		
128	141	54	61	37	15	3	-	288	1.761	311	2.360	ARR. PHILIPPEVILLE		
826	694	405	319	194	92	38	12	10.733	24.562	1.754	37.049	PROV. OOST-VLAANDEREN		
75	71	45	29	14	6	-	1	522	1.734	166	2.422	ARR. AALST		
65	42	25	16	9	4	2	-	1.090	2.073	98	3.261	ARR. DENDERMONDE		
81	70	36	39	25	10	6	3	150	1.210	189	1.549	ARR. EEKLO		
364	331	202	145	98	52	20	7	5.535	12.934	855	19.324	ARR. GENT		
55	36	18	27	12	4	-	-	571	1.183	97	1.851	ARR. OUDENAARDE		
186	144	79	63	36	16	10	1	2.865	5.428	349	8.642	ARR. SINT-NIKLAAS		
629	685	431	382	219	120	46	6	2.298	11.629	1.889	15.816	PROV. WEST-VLAANDEREN		
178	194	131	118	61	41	13	2	384	2.887	560	3.831	ARR. BRUGGE		
9	3	6	6	2	-	1	-	42	180	18	240	ARR. DIKSMUIDE		
88	71	57	53	34	12	8	-	219	1.343	235	1.797	ARR. IEPER		
149	174	84	83	58	24	6	1	994	3.572	430	4.996	ARR. KORTRIJK		
106	146	84	73	38	21	9	-	260	1.645	371	2.276	ARR. OOSTENDE		
20	32	21	7	11	12	2	-	109	628	85	822	ARR. ROESELARE		
14	12	6	7	1	1	3	-	177	397	30	604	ARR. TIELT		
65	53	42	35	14	9	4	3	113	977	160	1.250	ARR. VEURNE		

WOONPLAATS	LEEFTIJDGROEP											
	0-4 JAAR	5-9 JAAR	10-14 JAAR	15-19 JAAR	20-24 JAAR	25-29 JAAR	30-34 JAAR	35-39 JAAR	40-44 JAAR	45-49 JAAR	50-54 JAAR	55-59 JAAR
HET RIJK	65.637	67.354	69.955	69.075	79.678	90.523	85.842	75.102	64.903	47.905	45.701	40.354
PROV. ANTWERPEN	8.525	8.229	7.872	6.635	7.695	9.177	8.317	7.009	6.228	5.072	4.536	3.816
ARR. ANTWERPEN	6.631	6.371	6.094	5.115	5.865	6.904	6.329	5.360	4.666	3.882	3.412	2.734
AARTSELAAR	19	13	13	14	17	32	31	19	27	13	12	10
ANTWERPEN	5.819	5.463	5.135	4.121	4.617	5.374	4.923	4.057	3.297	2.621	2.373	1.857
BOECHOUT	10	9	10	12	26	17	21	19	13	12	10	8
BOOM	96	81	91	81	67	78	72	56	41	31	36	25
BORSBEEK	15	17	12	11	18	40	37	20	24	16	10	7
BRASSCHAAT	67	103	109	118	148	160	150	148	191	174	138	116
BRECHT	23	30	25	27	38	47	59	43	36	38	39	20
EDEGEM	30	34	41	22	29	56	68	53	49	29	21	20
ESSEN	54	75	76	102	146	171	119	122	147	149	93	79
HEMIKSEM	21	19	20	17	19	34	24	16	21	12	8	7
HOVE	9	6	5	16	15	15	17	14	11	8	4	9
KALMTHOUT	51	55	72	84	82	103	92	108	97	109	96	102
KAPellen	46	69	77	91	92	101	96	119	147	123	126	100
KONTICH	68	38	52	44	41	55	52	35	32	26	30	26
LINT	9	8	10	9	8	9	6	6	12	8	3	4
MALLE	9	10	7	10	8	23	26	23	22	13	13	15
MORTSEL	57	40	43	31	47	83	85	60	45	32	33	30
NIEL	10	12	13	9	12	17	14	14	8	11	4	6
RA NST	7	15	8	6	20	24	22	22	13	14	11	6
RUMST	8	13	15	15	12	23	15	18	12	13	11	7
SCHELLE	11	9	14	9	6	12	5	15	4	9	7	2
SCHILDE	38	52	67	73	71	60	55	70	95	114	82	71
SCHOTEN	48	63	65	80	88	98	106	103	127	108	79	76
STABROEK	25	37	26	25	54	58	51	55	49	44	40	27
WIJNEGEM	8	14	7	7	15	16	18	13	9	9	8	13
WOMMELGEM	11	11	6	11	30	29	21	20	11	12	21	6
WUUSTWEZEL	21	23	29	15	49	82	60	52	44	49	31	34
ZANDHOVEN	3	5	-	9	5	14	12	6	14	11	14	8
ZOERSEL	9	19	21	24	37	30	34	37	39	51	39	35
ZWIJNDRECHT	29	28	25	22	48	43	38	17	29	23	20	8
ARR. MECHELEN	1.228	1.202	1.102	858	800	917	819	679	540	359	377	296
BERLAAR	1	5	2	5	9	6	4	6	3	4	3	2
BONHEIDEN	6	6	6	9	14	14	16	13	15	10	5	7
BORNEM	41	35	48	38	49	50	52	24	37	12	15	8
DUFFEL	19	25	16	7	14	26	16	19	13	13	16	8
HEIST-OP-DEN-BERG	2	11	11	14	21	30	21	21	18	10	10	5
LIER	147	184	172	109	90	127	114	91	67	51	50	31
MECHELEN	836	739	644	507	453	493	454	351	277	169	213	167
NIJLEN	4	5	5	6	13	21	11	14	9	9	6	8
PUTTE	7	10	7	6	9	9	8	8	12	7	2	3
PUURS	8	17	13	16	18	18	17	13	19	6	9	10
SINT-AMANDS	21	23	21	21	18	18	15	15	7	12	5	7
SINT-KATELIJNE-WAVER	29	22	20	16	17	21	17	27	13	7	6	13
WILLEBROEK	107	120	137	104	75	84	74	77	50	49	37	27
ARR. TURNHOUT	666	656	676	662	1.030	1.356	1.169	970	1.022	831	747	786
ARENDONK	29	23	24	28	34	40	37	41	37	24	25	32
BAARLE-HERTOG	40	39	29	51	79	84	61	40	72	59	48	39
BALEN	11	13	22	18	21	39	28	19	20	26	13	9
BEERSE	23	25	19	16	28	33	33	31	25	21	24	25
DESSEL	8	12	20	24	16	11	15	8	19	11	16	9
GEEL	34	35	30	32	56	89	58	43	49	33	37	44
GROBBENDONK	6	3	5	4	8	24	21	17	11	8	10	9
HERENTALS	56	50	27	25	41	71	61	42	41	40	23	14
HERENTHOUT	4	-	1	2	7	8	5	5	9	3	2	1
HERSELT	2	2	1	2	16	10	5	8	5	6	2	7
HOOGSTRATEN	56	56	67	71	124	188	174	152	152	137	112	130
HULSHOUT	1	3	5	3	2	2	8	4	7	1	3	-
KASTERLEE	18	11	15	12	22	33	19	26	24	20	20	14
LAAKDAL	7	12	5	2	14	11	17	11	16	4	10	7
LILLE	12	6	19	20	13	21	24	19	20	12	8	15
MEERHOUT	7	2	4	2	4	16	11	7	6	6	2	4



N.I.S. VOLKS- EN WONINGTELLING VAN 1991		TABEL 00.04 B T VREEMDELINGEN NAAR GESLACHT, LEEFTIJDGROEPEN EN LEEFTIJDKLASSEN - TOTALE BEVOLKING -										BLZ. 1.- FOL. 2.-		ALLE ADMINISTRATIEVE EENHEDEN	
LEEFTIJDGROEP								LEEFTIJDKLASSE			ALGE- MEEN TOTAAL	WOONPLAATS			
60-64 JAAR	65-69 JAAR	70-74 JAAR	75-79 JAAR	80-84 JAAR	85-89 JAAR	90-94 JAAR	95 JAAR EN MEER	0-14 JAAR	15-64 JAAR	65 JAAR EN MEER					
35.370	28.339	14.247	10.491	6.182	2.989	1.006	202	202.946	634.453	63.456	900.855	HET RIJK			
2.964	2.291	1.430	1.021	658	311	106	20	24.626	61.449	5.837	91.912	PROV. ANTWERPEN			
2.116	1.639	1.015	777	506	254	87	18	19.096	46.383	4.296	69.775	ARR. ANTWERPEN			
9	6	8	3	5	3	2	-	45	184	27	256	AARTSELAAR			
1.329	986	639	489	349	180	62	16	16.417	34.569	2.721	53.707	ANTWERPEN			
2	7	6	5	2	2	1	-	29	140	23	192	BOECHOUT			
20	17	7	5	-	1	-	-	268	507	30	805	BOOM			
8	9	4	1	4	2	-	-	44	191	20	255	BORSBEEK			
111	100	51	35	26	6	2	1	279	1.454	221	1.954	BRASSCHAAT			
33	18	6	11	5	2	-	-	78	380	42	500	BRECHT			
20	21	12	12	10	4	2	-	105	367	61	533	EDEGEM			
86	54	47	30	16	5	1	1	205	1.214	154	1.573	ESSEN			
7	7	4	1	1	2	-	-	60	165	15	240	HEMIKSEM			
6	5	7	3	1	-	-	-	20	115	16	151	HOVE			
84	71	36	28	16	7	4	-	178	957	162	1.297	KALMTHOUT			
80	70	42	49	11	8	5	-	192	1.075	185	1.452	KAPellen			
17	17	8	2	7	1	-	-	158	358	35	551	KONTICH			
2	3	-	-	-	1	-	-	27	67	4	98	LINT			
11	11	4	4	2	2	-	-	26	164	23	213	MALLE			
26	33	20	11	6	5	2	-	140	472	77	689	MORTSEL			
6	3	4	1	1	-	-	-	35	101	9	145	NIEL			
3	2	4	-	2	-	-	-	30	141	8	179	RANST			
9	9	3	2	-	-	-	-	36	135	14	185	RUMST			
5	5	-	2	1	-	-	-	34	74	8	116	SCHELLE			
62	58	26	11	5	3	-	-	157	753	103	1.013	SCHILDE			
68	46	21	25	9	5	2	-	176	933	108	1.217	SCHOTEN			
26	6	8	7	5	2	-	-	88	429	28	545	STABROEK			
10	15	3	3	2	2	-	-	29	118	25	172	WIJNEGEM			
4	3	3	1	-	3	1	-	28	165	11	204	WOMMELGEM			
27	22	20	24	8	4	-	-	73	443	78	594	WUUSTWEZEL			
8	2	3	1	-	2	1	-	8	101	9	118	ZANDHOVEN			
24	23	14	7	9	1	2	-	49	350	56	455	ZOERSEL			
13	10	5	4	3	1	-	-	82	261	23	366	ZWIJNDRECHT			
187	149	94	60	35	12	8	-	3.532	5.832	358	9.722	ARR. MECHELEN			
-	3	-	-	1	-	1	-	8	42	5	55	BERLAAR			
5	8	3	3	4	-	1	-	18	108	19	145	BONHEIDEN			
5	4	9	3	1	-	-	-	124	290	17	431	BORNEM			
5	8	7	4	5	4	-	-	60	137	28	225	DUFFEL			
7	6	7	5	1	2	-	-	24	157	21	202	HEIST-OP-DEN-BERG			
16	16	10	6	3	-	-	-	503	746	35	1.284	LIER			
105	78	42	29	14	4	5	-	2.219	3.189	172	5.580	MECHELEN			
1	3	3	1	-	-	-	-	14	98	7	119	NIJLEN			
3	-	-	-	1	-	-	-	24	67	1	92	PUTTE			
5	3	-	2	-	-	-	-	38	131	5	174	PUURS			
9	4	2	-	-	-	-	-	65	127	6	198	SINT-AMANDS			
13	7	3	2	2	-	-	-	71	150	14	235	SINT-KATELIJNE-WAVER			
13	9	8	5	3	2	1	-	364	590	28	982	WILLEBROEK			
661	503	321	184	117	45	11	2	1.998	9.234	1.183	12.415	ARR. TURNHOUT			
24	10	8	4	2	1	-	1	76	322	26	424	ARENDONK			
34	36	23	15	10	6	-	-	108	567	90	765	BAARLE-HERTOG			
6	13	1	1	-	-	1	-	46	199	16	261	BALEN			
13	11	6	2	1	2	-	-	67	249	22	338	BEERSE			
13	5	1	1	-	-	-	-	40	142	7	189	DESSSEL			
29	24	10	7	11	5	3	1	99	470	61	630	GEEL			
9	5	3	2	1	-	-	-	14	121	11	146	GROBBENDONK			
15	14	10	7	7	-	1	-	133	373	39	545	HERENTALS			
-	1	-	-	1	-	-	-	5	42	2	49	HERENTHOUT			
4	5	1	5	1	-	-	-	5	65	12	82	HERSELT			
117	73	53	34	24	7	2	-	179	1.357	193	1.729	HOOGSTRATEN			
1	1	1	-	-	-	-	-	9	31	2	42	HULSHOUT			
13	10	11	5	2	-	-	-	44	203	28	275	KASTERLEE			
4	4	-	-	-	-	-	-	24	96	4	124	LAAKDAL			
10	4	1	1	5	1	-	-	37	162	12	211	LILLE			
2	2	2	1	-	-	-	-	13	60	5	78	MEERHOUT			

WOONPLAATS	LEEFTIJDGROEP											
	0-4 JAAR	5-9 JAAR	10-14 JAAR	15-19 JAAR	20-24 JAAR	25-29 JAAR	30-34 JAAR	35-39 JAAR	40-44 JAAR	45-49 JAAR	50-54 JAAR	55-59 JAAR
MERKSPAS	10	9	9	11	15	24	22	21	17	15	7	4
MOL	94	123	117	101	158	160	137	122	119	93	87	79
OLEN	9	9	8	5	7	14	14	8	10	5	3	5
OUD-TURNHOUT	13	24	29	39	49	47	30	30	61	62	59	70
RAVELS	93	68	73	79	91	167	168	133	124	96	88	102
RETIE	8	9	18	5	19	25	16	14	17	18	23	9
RIJKEVORSEL	7	12	4	3	12	20	25	14	12	15	7	19
TURNHOUT	96	90	101	74	130	161	131	121	109	81	85	112
VORSELAAR	6	4	3	3	4	10	12	5	2	1	3	4
VOSELAAR	5	9	12	12	35	16	10	13	24	17	19	14
WESTERLO	11	7	9	18	25	32	27	16	14	17	11	9
<b>BRABANT</b>	<b>27.293</b>	<b>27.771</b>	<b>28.368</b>	<b>27.321</b>	<b>31.417</b>	<b>35.736</b>	<b>33.821</b>	<b>29.643</b>	<b>25.371</b>	<b>19.489</b>	<b>17.368</b>	<b>14.002</b>
ARR. BRUSSEL-HOOFDSTAD	22.747	22.462	22.909	21.795	25.271	28.973	26.730	22.733	18.442	14.176	13.261	11.127
ANDERLECHT	1.960	1.936	2.087	1.915	2.152	2.095	1.978	1.698	1.342	1.053	1.157	1.025
OUDEGEM	256	255	256	228	270	392	442	408	439	273	220	173
SINT-AGATHA-BERCHEM	146	143	154	129	173	238	210	196	151	104	87	86
BRUSSEL	4.339	4.317	4.162	3.910	4.587	5.302	4.697	3.948	3.161	2.493	2.342	2.109
ETTERBEEK	737	643	625	649	949	1.315	1.227	948	705	561	458	396
EVERE	345	367	309	244	304	434	436	387	262	177	166	111
VORST	1.259	1.245	1.189	1.165	1.242	1.408	1.353	1.217	891	679	735	591
GANSHOREN	129	113	137	130	155	250	231	204	145	105	76	73
ELSENE	1.295	1.169	1.129	1.285	2.574	3.640	3.106	2.235	1.744	1.180	1.085	768
JETTE	411	368	372	327	469	655	606	487	352	200	189	159
KOEKELBERG	440	410	404	353	406	477	463	366	263	193	187	158
SINT-JANS-MOLENBEEK	3.035	2.987	2.898	2.560	2.366	2.324	2.261	1.919	1.492	1.116	1.080	981
SINT-GILLIS	1.491	1.550	1.653	1.670	2.003	2.211	1.881	1.510	1.249	1.088	1.154	1.122
SINT-JOOST-TEN-NODE	1.360	1.189	1.262	1.134	1.272	1.402	1.105	933	657	546	454	393
SCHAARBEEK	3.663	3.756	4.193	3.802	3.581	3.626	3.185	2.795	2.245	1.835	1.850	1.511
UKKEL	699	843	977	1.038	1.180	1.211	1.273	1.319	1.348	1.098	907	654
WATERMAAL-BOSVOORDE	178	189	156	150	198	307	348	315	258	189	139	115
SINT-LAMBRECHTS-WOLUWE	514	503	464	539	801	1.000	1.146	1.001	896	624	433	355
SINT-PIETERS-WOLUWE	490	479	482	567	589	686	782	847	842	662	542	347
ARR. HALLE-VILVOORDE	1.897	2.203	2.377	2.318	2.464	2.645	2.812	2.869	2.936	2.319	1.821	1.324
AFFLIGEM	10	10	10	5	2	10	8	14	13	11	3	3
ASSE	60	58	52	47	74	100	95	87	68	56	35	23
BEERSEL	50	67	73	72	71	88	103	114	85	79	69	46
BEVER	1	3	3	4	1	2	-	7	5	1	2	1
DILBEEK	45	45	77	67	95	112	123	145	101	57	59	36
DROGENBOS	20	23	20	24	29	32	39	35	31	17	19	14
GALMAARDEN	1	1	4	3	4	3	3	6	4	4	4	1
GOOIK	4	-	1	-	5	7	7	3	2	2	1	5
GRIMBERGEN	67	71	78	90	107	172	140	118	130	85	72	57
HALLE	70	77	81	83	84	96	123	88	63	46	45	26
HERNE	6	5	2	3	6	6	6	8	4	5	4	1
HOEILAART	75	89	86	83	85	79	88	136	120	89	78	52
KAMPENHOUT	10	9	14	9	8	17	23	20	19	12	11	8
KAPELLE-OP-DEN-BOS	2	1	1	6	8	10	9	3	6	8	2	4
KRAAINEM	112	178	169	166	191	135	163	214	249	201	162	87
LENNIK	4	1	3	4	8	5	8	9	4	10	4	5
LIEDEKERKE	5	1	1	1	5	6	8	5	8	2	2	4
LINKEBEEK	13	23	29	28	33	27	32	36	31	33	26	14
LONDERZEEL	17	9	8	13	22	24	24	11	12	8	5	8
MACHELEN	52	50	44	44	56	63	70	36	53	35	32	18
MEISE	23	26	24	22	44	41	48	56	46	34	27	23
MERCHTEM	4	5	9	20	17	10	18	12	16	10	4	5
OPWIJK	14	5	2	4	8	16	7	7	3	3	1	4
OVERIJSE	256	341	358	385	350	258	278	407	506	430	369	205
PEPINGEN	2	3	3	2	5	1	5	8	1	3	2	4
ROOSDAAL	5	2	3	6	8	9	7	9	8	6	1	2
SINT-GENESIUS-RODE	167	248	315	258	234	207	237	245	340	298	168	134
SINT-PIETERS-LEEUV	88	88	78	84	133	192	178	116	120	75	54	71
STEENOKKERZEEL	22	14	19	20	13	20	32	34	22	20	14	8
TERNAT	4	6	4	3	6	15	21	18	11	10	-	2
VILVOORDE	333	314	346	337	283	334	364	282	258	178	182	215

N.I.S. VOLKS- EN WONINGTELLING VAN 1991		TABEL 00.04 B T VREEMDELINGEN NAAR GESLACHT, LEEFTIJDGROEPEN EN LEEFTIJDKLASSEN - TOTALE BEVOLKING -										BLZ. 2.- FOL. 2.-		ALLE ADMINISTRA- TIEVE EENHEDEN
LEEFTIJDGROEP								LEEFTIJDKLASSE			ALGE- MEEN TOTAAL	WOONPLAATS		
60-64 JAAR	65-69 JAAR	70-74 JAAR	75-79 JAAR	80-84 JAAR	85-89 JAAR	90-94 JAAR	95 JAAR EN MEER	0-14 JAAR	15-64 JAAR	65 JAAR EN MEER				
20	5	7	5	3	-	-	-	28	156	20	204	MERKSPAS		
59	34	12	3	11	5	-	-	334	1.115	65	1.514	MOL		
5	-	1	-	-	-	-	-	26	76	1	103	OLEN		
61	31	38	13	4	2	1	-	66	508	89	663	OUD-TURNHOUT		
97	99	57	32	12	5	1	-	234	1.145	206	1.585	RAVELS		
9	8	-	-	1	-	-	-	35	155	9	199	RETIE		
10	5	9	1	1	-	-	-	23	137	16	176	RIJKEVORSEL		
83	76	51	36	17	9	2	-	287	1.087	191	1.565	TURNHOUT		
1	2	-	-	-	-	-	-	13	45	2	60	VORSELAAR		
17	20	9	6	2	1	-	-	26	177	38	241	VOSSOLAAR		
5	5	6	3	1	1	-	-	27	174	16	217	WESTERLO		
10.540	6.996	3.688	2.540	1.734	902	350	100	83.432	244.708	16.310	344.450	BRABANT		
8.370	5.352	2.827	1.949	1.364	719	295	85	68.118	190.878	12.591	271.587	ARR. BRUSSEL-HOOFDSTAD		
803	449	200	126	95	34	17	2	5.983	15.218	923	22.124	ANDERLECHT		
124	104	52	37	17	12	4	-	767	2.969	226	3.962	OUDEGEM		
59	47	20	15	13	4	-	1	443	1.433	100	1.976	SINT-AGATHA-BERCHEM		
1.550	969	495	318	209	117	59	8	12.818	34.099	2.175	49.092	BRUSSEL		
304	209	125	81	66	29	13	3	2.005	7.512	526	10.043	ETTERBEEK		
96	73	48	33	19	10	5	-	1.021	2.617	188	3.826	EVERE		
511	285	144	98	70	45	17	2	3.693	9.792	661	14.146	VORST		
90	62	46	26	25	21	4	1	379	1.459	185	2.023	GANSHOREN		
623	475	285	225	186	78	32	12	3.593	18.240	1.293	23.126	ELSENE		
146	107	55	45	48	24	7	4	1.151	3.590	290	5.031	JETTE		
124	68	39	29	22	10	5	2	1.254	2.990	175	4.419	KOEKELBERG		
661	386	200	112	73	59	9	14	8.920	16.760	853	26.533	SINT-JANS-MOLENBEEK		
800	433	186	123	87	37	20	8	4.694	14.688	894	20.276	SINT-GILLIS		
276	154	83	60	38	17	9	4	3.811	8.172	365	12.348	SINT-JOOST-TEN-NODE		
1.093	664	354	217	142	83	34	9	11.612	25.523	1.503	38.638	SCHAARBEEK		
484	398	216	166	124	67	34	6	2.519	10.512	1.011	14.042	UKKEL		
77	58	51	39	24	19	6	2	523	2.096	199	2.818	WATERMAAL-BOSVOORDE		
263	214	114	96	57	23	9	2	1.481	7.058	515	9.054	SINT-LAMBRECHTS-WOLUWE		
286	197	114	103	49	30	11	5	1.451	6.150	509	8.110	SINT-PIETERS-WOLUWE		
971	718	346	218	133	63	22	5	6.477	22.479	1.505	30.461	ARR. HALLE-VILVOORDE		
4	3	2	4	-	1	-	-	30	73	10	113	AFFLIGEM		
20	17	9	6	9	1	-	-	170	605	42	817	ASSE		
29	27	17	9	7	3	2	-	190	756	65	1.011	BEERSEL		
1	2	-	-	-	-	-	-	7	24	2	33	BEVER		
51	47	23	12	7	6	1	-	167	846	96	1.109	DILBEEK		
12	7	4	5	1	2	2	-	63	252	21	336	DROGENBOS		
1	-	1	-	-	-	-	-	6	33	1	40	GALMAARDEN		
3	3	-	-	-	-	-	-	5	35	3	43	GOOK		
41	45	26	16	6	6	1	-	216	1.012	100	1.328	GRIMBERGEN		
24	31	13	9	5	1	2	-	228	678	61	967	HALLE		
3	6	2	-	-	-	-	-	13	46	8	67	HERNE		
30	25	9	5	4	1	-	1	250	840	45	1.135	HOEILAART		
8	4	-	-	1	-	-	-	33	135	5	173	KAMPENHOUT		
2	3	1	1	2	-	1	-	4	58	8	70	KAPELLE-OP-DEN-BOS		
93	60	16	19	9	3	1	-	459	1.661	108	2.228	KRAAINEM		
-	-	-	3	-	-	-	-	8	57	3	68	LENNIK		
-	1	-	2	1	-	-	-	7	41	4	52	LIEDEKERKE		
16	8	1	1	3	-	-	-	65	276	13	354	LINKEBEEK		
2	1	1	-	1	-	-	-	34	129	3	166	LONDERZEEL		
18	16	7	6	2	-	-	-	146	425	31	602	MACHELEN		
8	11	12	8	4	1	-	-	73	349	36	458	MEISE		
3	3	-	-	-	1	-	-	18	115	4	137	MERCHTEM		
5	1	-	1	-	-	1	-	21	58	3	82	OPWIJK		
111	67	44	11	9	3	2	2	955	3.299	138	4.392	OVERIJSE		
-	2	1	-	-	-	-	-	8	31	3	42	PEPINGAAN		
1	1	3	2	-	-	-	-	10	57	6	73	ROOSDAAL		
92	41	21	22	10	2	2	1	730	2.213	99	3.042	SINT-GENESIUS-RODE		
50	42	14	9	9	8	-	-	254	1.073	82	1.409	SINT-PIETERS-LEEUEW		
8	9	4	1	3	-	-	-	55	191	17	263	STEENOKKERZEEL		
8	7	1	2	2	1	-	-	14	94	13	121	TERNAT		
160	129	58	39	14	9	5	1	993	2.593	255	3.841	VILVOORDE		

WOONPLAATS	LEEFTIJDSGROEP											
	0-4 JAAR	5-9 JAAR	10-14 JAAR	15-19 JAAR	20-24 JAAR	25-29 JAAR	30-34 JAAR	35-39 JAAR	40-44 JAAR	45-49 JAAR	50-54 JAAR	55-59 JAAR
WEMMEL	27	33	38	38	40	72	88	72	63	62	34	33
WEZEMBEEK-OPPEM	125	169	184	166	145	129	144	220	223	188	151	89
ZAVENTEM	187	211	222	205	251	307	264	261	274	221	161	102
ZEMST	16	17	16	16	33	40	49	27	37	20	18	14
ARR. LEUVEN	928	1.052	1.009	958	1.329	1.624	1.512	1.328	1.309	983	763	477
AARSCHOT	15	10	12	8	18	41	27	29	20	9	9	6
BEGIJNENDIJK	1	-	-	-	3	5	7	2	4	2	1	1
BEKKEVOORT	3	3	3	1	1	9	5	4	5	4	1	1
BERTEM	29	43	32	31	16	20	31	56	59	41	14	10
BIERBEEK	8	5	3	5	7	4	12	5	11	11	5	1
BOORTMEERBEEK	17	22	15	16	24	24	12	16	20	19	10	8
BOUTERSEM	4	4	4	1	2	13	5	7	2	4	2	1
DIEST	98	134	135	76	63	74	99	67	48	27	21	20
GEETBETS	4	-	1	4	3	5	4	4	5	2	2	1
GLABBEEK	1	-	-	-	3	2	2	-	1	1	-	-
HAAGHT	9	8	4	5	7	21	15	20	9	5	4	7
HERENT	12	17	12	13	21	41	30	16	24	15	13	9
HOEGAARDEN	5	3	4	4	3	5	3	11	5	3	5	1
HOLSBEEK	-	2	4	6	2	1	3	6	6	9	4	-
HULDENBERG	16	34	24	11	19	23	39	33	40	34	21	8
KEERBERGEN	34	34	49	59	71	42	35	54	73	70	54	39
KORTENAKEN	-	1	1	2	2	6	4	2	3	1	1	3
KORTENBERG	61	68	63	58	57	66	83	101	78	76	64	29
LANDEN	12	10	6	9	16	12	10	13	15	10	5	3
LEUVEN	272	250	190	183	546	842	676	428	248	160	115	94
LINTER	1	4	4	2	2	3	4	1	3	2	1	2
LUBBEEK	9	11	5	3	7	10	14	12	12	12	2	3
OD-HEVERLEE	19	14	15	10	10	22	26	22	27	12	16	4
ROTSelaar	7	8	10	7	14	15	14	9	13	10	10	7
SCHERPENHEUVEL-ZICHEM	1	3	4	7	9	9	17	16	15	9	3	2
TERVUREN	229	314	360	389	341	222	249	319	499	384	336	190
TIELT-WINGE	2	3	3	5	5	4	10	4	9	6	1	2
TIENEN	42	29	35	29	37	58	52	47	26	30	16	13
TREMELO	15	16	10	10	13	18	18	20	28	13	24	12
ZOUTLEEUW	2	2	1	4	7	7	6	4	1	2	3	-
ARR. NIJVEL	1.721	2.054	2.073	2.250	2.353	2.494	2.767	2.713	2.684	2.011	1.523	1.074
BEVEKOM	11	12	11	18	20	16	19	22	30	13	2	9
EIGENBRAKEL	87	116	148	158	153	182	197	207	218	161	156	85
KASTEELBRAKEL	25	20	17	21	23	53	54	35	37	27	33	27
CHASTRE	37	43	51	42	26	27	40	39	35	16	12	5
CHAUMONT-GISTOUX	20	30	20	31	36	47	49	41	45	41	20	17
COURT-SAINT-ETIENNE	37	41	34	51	59	58	67	44	48	47	28	33
GENEPIEN	41	47	42	58	41	61	74	63	77	70	42	29
GRAVEN	40	46	42	40	36	47	71	50	59	30	44	18
HELECINE	2	4	1	2	1	5	7	4	3	2	1	2
INCOURT	3	7	3	5	10	9	6	17	10	7	4	7
ITTER	5	12	10	22	10	24	22	21	39	21	10	6
GELDENAKEN	10	15	24	19	17	22	24	27	39	20	8	8
TERHULPEN	42	54	69	68	82	61	63	69	94	71	53	41
LASNE	104	133	145	148	106	60	109	167	199	185	108	65
MONT-SAINT-GUIBERT	10	12	9	15	19	22	19	20	19	12	9	3
NIJVEL	57	95	85	116	132	143	140	142	134	73	76	53
ORP-JAUCHE	1	9	8	5	7	10	9	19	16	10	4	5
OTTIGNIES-LOUVAIN-LA-NVE	339	308	219	188	407	558	571	424	200	120	80	54
PERWIJS	4	3	2	3	2	14	16	13	12	5	7	3
RAMILLIES	2	3	1	3	3	8	15	14	10	6	3	3
REBECQ	24	52	52	72	73	68	79	82	62	49	63	56
RIXENSART	99	96	112	116	132	141	151	142	187	153	92	68
TUBEKE	260	308	337	359	336	329	337	318	294	247	235	179
VILLERS-LA-VILLE	15	22	23	28	29	34	29	43	43	23	16	20
WALHAIN	3	9	6	4	5	9	7	13	9	8	5	5
WATERLOO	305	405	443	494	403	281	386	475	566	450	301	191
WAVER	138	152	159	164	185	205	206	202	199	144	111	82

N.I.S. VOLKS- EN WONINGTELLING VAN 1991		TABEL 00.04 B T VREEMDELINGEN NAAR GESLACHT, LEEFTIJDGROEPEN EN LEEFTIJDKlassen - TOTALE BEVOLKING -									BLZ. 3.- FOL. 2.-		ALLE ADMINISTRATIEVE EENHEDEN	
LEEFTIJDGROEP								LEEFTIJDKlasse			ALGE- MEEN TOTAAL	WOONPLAATS		
60-64 JAAR	65-69 JAAR	70-74 JAAR	75-79 JAAR	80-84 JAAR	85-89 JAAR	90-94 JAAR	95 JAAR EN MEER	0-14 JAAR	15-64 JAAR	65 JAAR EN MEER				
25	27	24	6	7	7	1	-	98	527	72	697	WEMMEL		
54	27	16	10	9	4	1	-	478	1.509	67	2.054	WEZEMBEEK-OPPEM		
72	36	8	6	5	2	-	-	620	2.118	57	2.795	ZAVENTEM		
16	9	8	3	3	1	-	-	49	270	24	343	ZEMST		
320	242	146	97	63	29	9	4	2.989	10.603	590	14.182	ARR. LEUVEN		
5	12	1	4	-	1	1	-	37	172	19	228	AARSCHOT		
3	2	1	1	-	-	-	-	1	28	4	33	BEGIJNENDIJK		
1	1	-	-	-	-	-	-	9	32	1	42	BEKKEVOORT		
2	5	2	3	1	1	-	-	104	280	12	396	BERTEM		
1	-	4	7	1	-	-	-	16	62	12	90	BIERBEEK		
3	7	1	-	2	-	-	-	54	152	10	216	BOORTMEERBEEK		
2	1	-	-	-	-	-	-	12	39	1	52	BOUTERSEM		
13	7	6	3	-	-	-	-	367	508	16	891	DIEST		
-	1	-	-	1	-	-	-	5	30	2	37	GEETBETS		
3	-	-	1	-	1	-	-	1	12	2	15	GLABBEEK		
5	3	7	2	-	-	1	-	21	98	13	132	HAACHT		
11	1	6	3	1	1	-	-	41	193	12	246	HERENT		
2	3	1	1	1	-	-	-	12	42	6	60	HOEGAARDEN		
-	-	-	-	-	-	1	-	6	37	1	44	HOLSBEEK		
7	9	4	3	-	3	1	-	74	235	20	329	HULDENBERG		
18	8	13	3	3	-	-	-	117	515	27	659	KEERBERGEN		
-	-	-	-	-	-	-	-	2	24	-	26	KORTENAKEN		
13	13	8	5	3	-	1	1	192	625	31	848	KORTENBERG		
2	4	1	-	-	2	-	-	28	95	7	130	LANDEN		
70	51	34	25	22	13	2	2	712	3.362	149	4.223	LEUVEN		
-	-	-	-	-	-	-	-	9	20	-	29	LINTER		
2	6	3	2	-	-	-	-	25	77	11	113	LUBBEEK		
5	-	5	1	-	-	-	-	48	154	6	208	OD-HEVERLEE		
3	7	5	1	3	-	-	-	25	102	16	143	ROTSelaar		
7	6	4	1	5	1	1	-	8	94	18	120	SCHERPENHEUVEL-ZICHEM		
122	71	24	18	9	4	1	1	903	3.051	128	4.082	TERVUREN		
1	-	-	-	1	-	-	-	8	47	1	56	TIELT-WINGE		
10	14	10	8	8	2	-	-	106	318	42	466	TIENEN		
9	7	6	4	1	-	-	-	41	165	18	224	TREMELO		
-	3	-	1	1	-	-	-	5	34	5	44	ZOUTLEEUW		
879	684	369	276	174	91	24	6	5.848	20.748	1.624	28.220	ARR. NIJVEL		
6	3	3	1	1	-	1	-	34	155	9	198	BEVEKOM		
73	50	24	22	16	3	3	-	351	1.590	118	2.059	EIGENBRAKEL		
20	19	12	4	3	5	1	-	62	330	44	436	KASTEELBRAKEL		
7	5	1	3	2	-	-	-	131	249	11	391	CHASTRE		
14	18	7	7	2	2	-	-	70	341	36	447	CHAUMONT-GISTOUX		
25	24	4	7	1	3	-	-	112	460	39	611	COURT-SAINT-ETIENNE		
29	23	8	9	5	1	1	-	130	544	47	721	GENEPIEN		
11	16	9	3	7	3	1	-	128	406	39	573	GRAVEN		
2	3	1	-	1	-	-	-	7	29	5	41	HELECINE		
5	5	6	8	4	1	-	-	13	80	24	117	INCOURT		
5	8	6	5	1	-	-	-	27	180	20	227	ITTER		
8	9	6	1	6	7	1	1	49	192	31	272	GELDENAKEN		
11	8	8	4	5	4	2	-	165	613	31	809	TERHULPEN		
44	34	15	13	7	3	2	1	382	1.191	75	1.648	LASNE		
5	5	1	1	-	-	1	-	31	143	8	182	MONT-SAINT-GUIBERT		
58	60	30	16	7	4	-	1	237	1.067	118	1.422	NIJVEL		
2	7	3	4	1	-	-	-	18	87	15	120	ORP-JAUCHE		
39	26	15	24	6	6	2	-	866	2.641	79	3.586	OTTIGNIES-LOUVAIN-LA-NVE		
2	5	4	1	-	1	-	-	9	77	11	97	PERWIJS		
6	4	2	3	1	-	-	-	6	71	10	87	RAMILLIES		
67	62	27	27	12	9	2	-	128	671	139	938	REBECQ		
65	36	23	14	13	12	1	1	307	1.247	100	1.654	RIXENSART		
155	107	71	32	28	9	-	2	905	2.789	249	3.943	TUBEKE		
16	11	9	1	4	-	-	-	60	281	25	366	VILLERS-LA-VILLE		
4	2	3	2	-	1	-	-	18	69	8	95	WALHAIN		
127	83	41	43	24	13	4	-	1.153	3.674	208	5.035	WATERLOO		
73	51	30	21	17	4	2	-	449	1.571	125	2.145	WAVER		

WOONPLAATS	LEEFTIJDGROEP											
	0-4 JAAR	5-9 JAAR	10-14 JAAR	15-19 JAAR	20-24 JAAR	25-29 JAAR	30-34 JAAR	35-39 JAAR	40-44 JAAR	45-49 JAAR	50-54 JAAR	55-59 JAAR
<b>HENEGOUWEN</b>	<b>10.851</b>	<b>11.710</b>	<b>13.001</b>	<b>14.557</b>	<b>15.739</b>	<b>16.968</b>	<b>16.833</b>	<b>15.584</b>	<b>13.819</b>	<b>9.299</b>	<b>9.386</b>	<b>9.061</b>
ARR. AAT	233	246	280	294	321	411	399	375	316	220	190	174
AAT	32	21	35	36	42	75	64	71	52	34	16	16
BELOEIL	18	20	32	34	46	78	85	63	71	29	36	23
BERNISSART	140	161	161	173	176	189	175	166	132	103	95	101
BRUGELETTE	16	16	15	15	10	8	17	14	14	9	12	7
CHIEVRES	14	14	14	15	12	22	16	24	13	12	4	3
ELZELE	6	3	4	6	11	14	12	11	12	11	7	7
VLOESBERG	1	3	1	2	4	8	7	2	5	1	4	2
FRASNES-LEZ-ANVAING	6	8	18	13	20	17	23	24	17	21	16	15
ARR. CHARLEROI	4.645	4.991	5.714	6.362	6.581	7.022	6.957	6.327	5.465	3.699	4.069	3.928
AISEAU-PRESLES	189	201	254	206	201	262	276	221	169	129	130	131
CHAPELLE-LEZ-HERLAIMONT	224	205	279	347	368	348	351	342	336	175	216	212
CHARLEROI	2.246	2.376	2.708	3.120	3.366	3.568	3.305	2.968	2.619	1.841	2.063	1.968
CHATELET	426	492	570	649	669	693	710	678	560	390	434	443
COURCELLES	287	293	367	341	377	456	468	406	375	228	241	227
FARCIENNES	356	393	423	344	334	331	374	317	219	137	185	161
FLEURUS	270	295	295	377	377	406	400	347	281	201	236	201
FONTAINE-L'EVEQUE	182	250	282	352	313	324	349	354	279	213	196	218
GERPINNES	23	19	30	50	39	42	64	72	64	48	37	42
LES BONS VILLERS	43	29	45	61	42	38	37	38	42	28	25	22
MANAGE	259	267	281	349	315	348	403	364	321	172	179	199
MONTIGNIES-LE-TILLEUL	27	31	20	33	46	55	69	51	53	40	41	45
PONT-A-CELLES	33	37	44	44	51	54	63	77	81	43	35	21
SENEFFE	80	103	116	89	83	97	88	92	66	54	51	38
ARR. BERGEN	2.813	2.965	3.164	3.148	3.687	4.031	3.976	3.546	2.958	1.917	1.892	1.880
BOUSSU	271	247	275	276	343	424	424	348	238	146	191	194
COLFONTAINE	262	265	318	324	341	334	387	361	261	178	184	169
DOUR	61	95	95	147	129	128	156	179	113	73	67	83
FRAMERIES	169	182	203	185	256	248	307	241	227	118	111	153
HENSIES	112	111	152	137	137	151	112	101	91	51	71	73
HONNELLES	15	15	10	21	21	26	27	28	34	18	18	19
JURBEKE	103	99	106	78	49	64	71	107	103	67	45	24
LENS	33	29	24	13	13	23	24	18	22	7	6	12
BERGEN	1.265	1.349	1.345	1.336	1.717	1.757	1.614	1.399	1.216	828	720	643
QUAREGNON	303	331	378	348	394	457	457	370	299	198	233	252
QUEVY	15	8	13	15	27	37	31	37	24	35	23	30
QUIEVRAIN	60	68	57	81	91	100	100	82	116	62	74	74
SAINT-GHISLAIN	144	166	188	187	169	282	266	275	214	136	149	154
ARR. MOESKROEN	521	590	643	760	776	802	779	981	1.020	616	546	503
KOMEN-WAASTEN	164	174	165	204	229	277	268	299	311	198	194	165
MOESKROEN	357	416	478	556	547	525	511	682	709	418	352	338
ARR. ZINNIK	1.617	1.765	1.855	2.149	2.288	2.414	2.480	2.181	1.917	1.380	1.377	1.213
'S GRAVENBRAKEL	73	94	86	88	102	129	124	114	108	83	52	60
ECAUSSINNES	17	19	23	26	33	36	39	38	36	19	27	18
EDINGEN	16	25	20	33	25	48	42	41	39	23	17	13
LA LOUVIERE	1.311	1.383	1.479	1.731	1.858	1.853	1.920	1.628	1.401	1.034	1.117	999
LE ROEULX	43	39	46	46	49	61	69	73	57	41	24	31
LESSEN	16	25	24	28	32	47	54	47	39	20	20	20
OPZULLIK	5	12	15	16	13	16	18	21	19	17	9	9
ZINNIK	136	168	162	181	176	224	214	219	218	143	111	63
ARR. THUIN	645	731	897	1.161	1.260	1.359	1.325	1.311	1.192	861	885	919
ANDERLUES	79	87	122	142	123	133	140	168	140	105	108	98
BEAUMONT	9	7	15	18	7	17	23	12	12	5	10	5
BINCHE	219	256	319	422	476	464	450	454	378	289	293	360
CHIMAY	8	11	8	29	30	26	31	32	50	26	22	8
ERQUELINNES	43	39	55	57	71	93	91	79	91	69	76	72
ESTINNES	12	13	15	27	28	35	37	39	36	25	14	23
FROIDCHAPELLE	4	4	7	4	4	1	8	4	4	3	3	4
HAM-SUR-HEURE-NALINNES	19	14	17	22	28	34	49	49	35	30	28	18
LOBBES	6	2	8	14	10	16	25	15	16	12	9	9
MERBES-LE-CHATEAU	6	15	11	13	15	25	29	25	20	10	9	14

N.I.S. VOLKS- EN WONINGTELLING VAN 1991		TABEL 00.04 B T							BLZ. 4.- FOL. 2.-			ALLE ADMINISTRA- TIEVE EENHEDEN
VREEMDELINGEN NAAR GESLACHT, LEEFTIJDGROEPEN EN LEEFTIJDKlassen - TOTALE BEVOLKING -												
LEEFTIJDGROEP								LEEFTIJDKlasse			ALGE- MEEN TOTAAL	WOONPLAATS
60-64 JAAR	65-69 JAAR	70-74 JAAR	75-79 JAAR	80-84 JAAR	85-89 JAAR	90-94 JAAR	95 JAAR EN MEER	0-14 JAAR	15-64 JAAR	65 JAAR EN MEER		
9.511	8.409	3.868	2.958	1.586	739	252	37	35.562	130.757	17.849	184.168	HENEGOUWEN
183	188	85	65	27	17	9	1	759	2.883	392	4.034	ARR. AAT
10	23	14	9	7	3	3	-	88	416	59	563	AAT
27	27	14	10	6	4	1	-	70	492	62	624	BELOEIL
116	110	43	33	8	6	4	1	462	1.426	205	2.093	BERNISSART
4	4	2	1	-	-	-	-	47	110	7	164	BRUGLETTE
6	7	2	2	3	2	2	-	42	127	16	185	CHIEVRES
2	5	3	3	-	-	-	-	13	93	11	117	ELZELE
2	4	2	1	-	1	-	-	5	37	8	50	VLOESBERG
16	8	5	6	3	1	1	-	32	182	24	238	FRASNES-LEZ-ANVAING
4.225	3.620	1.640	1.183	588	265	91	7	15.350	54.635	7.394	77.379	ARR. CHARLEROI
160	158	60	37	27	13	2	-	644	1.885	297	2.826	AISEAU-PRESLES
242	182	79	62	36	10	4	-	708	2.937	373	4.018	CHAPELLE-LEZ-HERLAIMONT
2.093	1.747	813	580	309	157	52	3	7.330	26.911	3.661	37.902	CHARLEROI
487	451	191	133	69	26	11	1	1.488	5.713	882	8.083	CHATELET
298	244	132	79	30	8	6	-	947	3.417	499	4.863	COURCELLES
150	109	54	41	14	9	3	1	1.172	2.552	231	3.955	FARCIENNES
201	195	82	72	21	7	-	-	860	3.027	377	4.264	FLEURUS
236	240	88	74	35	13	4	1	714	2.834	455	4.003	FONTAINE-L'EVEQUE
55	33	19	18	6	5	2	-	72	513	83	668	GERPINNES
15	12	6	9	3	1	-	-	117	348	31	496	LES BONS VILLERS
194	148	66	39	26	11	4	1	807	2.844	295	3.946	MANAGE
40	48	26	22	10	3	1	-	78	473	110	661	MONTIGNIES-LE-TILLEUL
28	37	20	11	-	2	1	-	114	497	71	682	PONT-A-CELLES
26	16	4	6	2	-	1	-	299	684	29	1.012	SENEFFE
2.046	1.816	798	616	276	112	41	6	8.942	29.081	3.665	41.688	ARR. BERGEN
263	214	106	64	26	9	4	-	793	2.847	423	4.063	BOUSSU
199	187	93	77	20	6	3	1	845	2.738	387	3.970	COLFONTAINE
101	98	41	38	10	6	2	-	251	1.176	195	1.622	DOUR
164	155	62	50	15	6	3	-	554	2.010	291	2.855	FRAMERIES
70	58	24	15	5	5	-	-	375	994	107	1.476	HENSIES
19	28	7	7	7	5	1	-	40	231	55	326	HONNELLES
19	8	1	4	2	2	-	1	308	627	18	953	JURBEKE
5	7	3	2	-	-	-	-	86	143	12	241	LENS
677	605	244	201	81	43	19	3	3.959	11.907	1.196	17.062	BERGEN
259	194	84	75	27	8	1	-	1.012	3.267	389	4.668	QUAREGNON
32	24	11	5	7	1	-	-	36	291	48	375	QUEVY
59	56	33	31	28	5	3	1	185	839	157	1.181	QUIEVRAIN
179	182	89	47	48	16	5	-	498	2.011	387	2.896	SAINT-GHISLAIN
450	415	253	201	149	77	26	8	1.754	7.233	1.129	10.116	ARR. MOESKROEN
123	110	71	50	38	16	5	2	503	2.268	292	3.063	KOMEN-WAASTEN
327	305	182	151	111	61	21	6	1.251	4.965	837	7.053	MOESKROEN
1.219	1.077	468	364	178	69	17	4	5.237	18.618	2.177	26.032	ARR. ZINNIK
57	37	17	20	5	7	3	1	253	917	90	1.260	'S GRAVENBRAKEL
15	10	6	6	2	-	-	-	59	287	24	370	ECAUSSINNES
13	16	9	1	6	3	-	-	61	294	35	390	EDINGEN
1.023	895	370	294	143	48	8	3	4.173	14.564	1.761	20.498	LA LOUVIERE
41	45	23	12	7	4	2	-	128	492	93	713	LE ROEULX
18	17	19	7	6	3	1	-	65	325	53	443	LESSEN
3	6	2	6	3	-	-	-	32	141	17	190	OPZULLIK
49	51	22	18	6	4	3	-	466	1.598	104	2.168	ZINNIK
913	862	415	303	200	94	30	2	2.273	11.186	1.906	15.365	ARR. THUIN
99	87	57	37	20	7	4	-	288	1.256	212	1.756	ANDERLUES
12	11	5	10	2	4	-	-	31	121	32	184	BEAUMONT
339	305	151	108	69	31	8	2	794	3.925	674	5.393	BINCHE
21	27	11	7	10	4	1	-	27	275	60	362	CHIMAY
75	74	39	25	21	8	5	-	137	774	172	1.083	ERQUELINNES
17	22	5	6	5	2	2	-	40	281	42	363	ESTINNES
3	6	3	1	-	1	-	-	15	38	11	64	FROIDCHAPELLE
24	23	12	12	6	8	3	-	50	317	64	431	HAM-SUR-HEURE-NALINNES
15	14	3	2	2	1	-	-	16	141	22	179	LOBBES
12	13	10	3	2	3	-	-	32	172	31	235	MERBES-LE-CHATEAU

WOONPLAATS	LEEFTIJDSGROEP											
	0-4 JAAR	5-9 JAAR	10-14 JAAR	15-19 JAAR	20-24 JAAR	25-29 JAAR	30-34 JAAR	35-39 JAAR	40-44 JAAR	45-49 JAAR	50-54 JAAR	55-59 JAAR
MOMIGNIES	10	17	12	25	29	37	25	26	41	30	30	31
MORLANWELZ	210	245	277	350	395	412	335	339	302	211	235	243
SIVRY-RANCE	5	2	3	10	9	15	18	19	19	9	12	9
THUIN	15	19	28	28	35	51	64	50	48	37	36	25
ARR. DOORNIK	377	422	448	683	826	929	917	863	951	606	427	444
ANTOING	6	12	16	29	27	34	23	38	41	16	16	16
BRUNEHAUT	37	34	37	28	59	50	68	60	55	48	30	30
CELLES	5	17	10	6	10	12	17	22	20	11	5	4
ESTAIMPUIS	91	93	95	129	116	107	136	157	195	132	87	100
LEUZE-EN-HAINAUT	19	22	15	27	34	53	40	33	39	20	21	16
MONT-DE-L'ENCLUS	-	3	6	8	6	4	10	8	11	10	3	2
PECQ	7	9	10	12	18	16	20	20	18	14	12	13
PERUWELZ	73	90	114	181	188	210	207	181	177	106	87	81
RUMES	8	9	11	13	19	20	20	26	35	23	10	11
DOORNIK	131	133	134	250	349	423	376	318	360	226	156	171
PROV. LUIK	7.564	7.897	8.425	8.927	10.670	12.807	12.374	10.680	8.848	6.402	7.045	7.060
ARR. HOEI	176	185	190	291	376	476	475	396	369	220	248	225
AMAY	26	16	21	37	53	83	65	62	60	36	49	49
ANTHISNES	2	7	7	12	8	11	13	10	10	11	12	10
BURDINNE	1	-	3	4	3	5	3	10	6	-	3	3
CLAVIER	3	6	5	5	5	14	13	11	8	5	6	5
ENGIS	17	19	31	39	53	49	61	47	51	24	35	43
FERRIERES	2	6	4	3	8	4	8	8	7	2	2	3
HAMOIR	2	1	3	8	3	11	8	13	6	3	3	3
HERON	1	6	9	2	3	8	11	10	9	2	3	6
HOEI	64	61	42	80	129	151	129	105	79	49	52	35
MARCHIN	21	17	17	38	34	34	29	25	33	24	19	12
MODAVE	9	3	3	10	13	14	15	6	14	8	15	18
NANDRIN	6	8	4	3	5	16	21	14	20	7	6	6
OUFFET	4	3	2	4	5	6	8	9	8	5	5	2
TINLOT	-	-	2	4	6	2	5	4	6	4	3	2
VERLAINE	3	6	1	6	1	7	19	16	6	6	1	3
VILLERS-LE-BOUILLET	2	6	12	13	11	16	24	16	12	8	12	7
WANZE	13	20	24	23	36	45	43	30	34	26	22	18
ARR. LUIK	5.797	6.059	6.615	7.152	8.084	9.597	9.390	8.106	6.692	4.725	5.380	5.569
ANS	256	299	357	364	302	373	416	399	354	224	245	209
AWANS	21	18	24	30	24	46	63	41	46	26	21	24
AYWAILLE	8	14	9	12	11	20	31	29	18	5	8	9
BITSINGEN	24	10	15	13	24	45	48	45	22	24	26	20
BEYNE-HEUSAY	95	90	104	141	134	160	161	161	121	95	109	106
BLEGNY	39	45	49	43	68	74	92	67	53	36	41	31
CHAUDFONTAINE	33	37	25	53	73	97	81	94	72	66	68	68
COMBLAIN-AU-PONT	10	12	19	25	39	42	23	27	24	19	22	17
DALHEM	6	6	7	11	18	21	24	23	23	20	14	14
ESNEUX	14	21	22	15	39	42	55	48	35	37	27	22
FLEMALLE	120	142	152	191	230	255	308	290	238	185	213	200
FLERON	175	162	202	206	195	203	246	222	183	125	144	150
GRACE-HOLLOGNE	314	368	394	412	426	450	520	476	428	256	285	275
HERSTAL	495	539	636	656	692	772	841	746	681	410	482	526
JUPRELLE	30	52	47	36	40	40	50	57	50	28	26	13
LUIK	2.514	2.485	2.599	2.789	3.479	4.234	3.807	2.993	2.353	1.754	1.921	2.077
NEUPRE	13	14	21	25	36	27	29	43	59	42	37	25
OUPEVE	102	147	144	148	121	196	211	236	206	106	110	90
SAINT-NICOLAS	566	621	645	651	697	840	839	696	645	397	499	537
SERAING	601	637	731	913	1.017	1.167	1.049	951	795	641	791	872
SOUMAGNE	73	56	72	91	100	130	119	133	110	82	74	58
SPRIMONT	17	19	16	19	36	49	51	43	49	13	34	35
TROOZ	32	25	34	48	58	86	71	58	51	37	42	53
WEZET	239	240	291	260	225	228	255	228	156	97	141	138
ARR. VERVIERS	1.536	1.584	1.522	1.384	2.071	2.567	2.322	2.011	1.624	1.374	1.336	1.177
AMEL	3	7	2	5	3	5	12	14	8	7	3	3
AUBEL	2	4	1	4	2	9	12	9	6	5	7	5
BAELEN	7	10	16	15	21	23	21	19	18	15	16	12
BULLINGEN	8	13	14	5	21	18	15	16	3	6	13	12



N.I.S. VOLKS- EN WONINGTELLING VAN 1991		TABEL 00.04 B T VREEMDELINGEN NAAR GESLACHT, LEEFTIJDGROEPEN EN LEEFTIJDKlassen - TOTALE BEVOLKING -										BLZ. 5.- FOL. 2.-		ALLE ADMINISTRATIEVE EENHEDEN
LEEFTIJDGROEP								LEEFTIJDKlasse			ALGE- MEEN TOTAAL	WOONPLAATS		
60-64 JAAR	65-69 JAAR	70-74 JAAR	75-79 JAAR	80-84 JAAR	85-89 JAAR	90-94 JAAR	95 JAAR EN MEER	0-14 JAAR	15-64 JAAR	65 JAAR EN MEER				
28	22	11	16	12	3	-	-	39	302	64	405	MOMIGNIES		
224	211	92	69	42	18	4	-	732	3.046	436	4.214	MORLANWELZ		
12	15	2	2	2	2	1	-	10	132	24	166	SIVRY-RANCE		
32	32	14	5	7	2	2	-	62	406	62	530	THUIN		
475	431	209	226	168	105	38	9	1.247	7.121	1.186	9.554	ARR. DOORNIK		
15	13	5	8	11	1	1	1	34	255	40	329	ANTOING		
35	26	20	12	10	4	1	1	108	463	74	645	BRUNEHAUT		
5	4	4	6	8	4	4	-	32	112	30	174	CELLES		
88	102	48	29	30	18	9	1	279	1.247	237	1.763	ESTAIMPUIS		
19	14	14	20	7	2	-	-	56	302	57	415	LEUZE-EN-HAINAUT		
6	5	1	3	1	3	-	-	9	68	13	90	MONT-DE-L'ENCLUS		
18	10	8	4	4	1	-	-	26	161	27	214	PECQ		
99	83	30	38	24	11	-	2	277	1.517	188	1.982	PERUWELZ		
9	12	6	8	4	2	1	1	28	186	34	248	RUMES		
181	162	73	98	69	59	22	3	398	2.810	486	3.694	DOORNIK		
6.820	5.846	2.708	2.093	1.130	495	135	18	23.886	91.633	12.425	127.944	PROV. LUIK		
281	228	122	88	41	29	7	1	551	3.357	516	4.424	ARR. HOEI		
49	46	18	21	8	9	1	1	63	543	104	710	AMAY		
7	5	1	4	1	1	-	-	16	104	12	132	ANTHISNES		
6	5	4	2	-	1	-	-	4	43	12	59	BURDINNE		
7	4	2	3	2	-	-	-	14	79	11	104	CLAVIER		
53	46	19	12	6	2	2	-	67	455	87	609	ENGIS		
3	3	1	2	-	-	-	-	12	48	6	66	FERRIERES		
2	4	3	2	2	1	-	-	6	60	12	78	HAMOIR		
1	5	2	2	1	1	-	-	16	55	11	82	HERON		
62	34	24	16	6	7	-	-	167	871	87	1.125	HOEI		
18	19	9	6	3	1	-	-	55	266	38	359	MARCHIN		
18	10	8	3	2	1	-	-	15	131	24	170	MODAVE		
7	7	2	3	1	1	-	-	18	105	14	137	NANDRIN		
6	3	5	2	1	-	2	-	9	58	13	80	OUFFET		
1	5	1	-	1	-	2	-	2	37	9	48	TINLOT		
4	4	2	-	1	-	-	-	10	69	7	86	VERLAINE		
8	4	7	2	1	2	-	-	20	127	16	163	VILLERS-LE-BOUILLET		
29	24	14	8	5	2	-	-	57	306	53	416	WANZE		
5.509	4.783	2.157	1.667	876	363	98	14	18.471	70.204	9.958	98.633	ARR. LUIK		
215	179	80	60	26	12	5	-	912	3.101	362	4.375	ANS		
20	12	6	11	3	1	3	-	63	341	36	440	AWANS		
11	12	5	4	1	3	-	-	31	154	25	210	AYWAILLE		
20	12	13	7	2	2	1	-	49	287	37	373	BITSINGEN		
103	105	56	35	13	4	3	-	289	1.291	216	1.796	BEYNE-HEUSAY		
38	39	27	11	2	2	-	1	133	543	82	758	BLEGNV		
63	60	25	20	25	5	4	-	95	735	139	969	CHAUDFONTAINE		
21	20	4	8	7	1	-	-	41	259	40	340	COMBLAIN-AU-PONT		
11	4	5	11	3	1	-	-	19	179	24	222	DALHEM		
34	27	18	13	6	6	1	1	57	354	72	483	ESNEUX		
277	281	130	107	60	17	2	-	414	2.387	597	3.398	FLEMALLE		
137	118	60	56	25	16	3	-	539	1.811	278	2.628	FLERON		
296	268	98	68	34	15	3	-	1.076	3.824	486	5.386	GRACE-HOLLOGNE		
553	469	202	113	57	31	6	1	1.670	6.359	879	8.908	HERSTAL		
17	15	6	8	5	2	-	-	129	357	36	522	JUPRELLE		
1.865	1.533	684	513	275	119	37	6	7.598	27.272	3.167	38.037	LUIK		
16	18	7	7	7	3	1	-	48	339	43	430	NEUPRE		
127	108	53	36	19	10	2	2	393	1.551	230	2.174	OUPEYE		
513	415	180	151	80	21	10	2	1.832	6.234	859	8.925	SAINT-NICOLAS		
880	826	367	329	169	68	15	-	1.969	9.076	1.774	12.819	SERAING		
72	65	34	25	12	6	-	-	201	969	142	1.312	SOUMAGNE		
26	24	17	17	14	3	-	1	52	355	76	483	SPRIMONT		
77	70	41	21	14	9	2	-	91	581	157	829	TROOZ		
117	103	39	36	17	6	-	-	770	1.845	201	2.816	WEZET		
935	754	388	298	188	89	28	3	4.642	16.801	1.748	23.191	ARR. VERVIERS		
3	4	2	3	4	1	-	-	12	63	14	89	AMEL		
5	6	5	3	2	-	-	-	7	64	16	87	AUBEL		
12	13	4	8	3	1	-	-	33	172	29	234	BAELEN		
1	5	2	1	3	-	-	-	35	110	11	156	BULLINGEN		

WOONPLAATS	LEEFTIJDSGROEP											
	0-4	5-9	10-14	15-19	20-24	25-29	30-34	35-39	40-44	45-49	50-54	55-59
	JAAR	JAAR	JAAR	JAAR	JAAR	JAAR	JAAR	JAAR	JAAR	JAAR	JAAR	JAAR
BURG-REULAND	11	11	4	5	27	31	23	22	11	12	10	12
BUTGENBACH	6	5	5	8	11	18	9	15	11	12	10	7
DISON	125	130	150	125	150	161	147	112	70	65	76	71
EUPEN	72	90	100	88	153	178	142	137	124	141	108	96
HERVE	45	48	60	72	84	76	83	79	83	46	45	34
JALHAY	2	5	7	4	7	16	22	10	10	12	7	3
KELMIS	151	157	109	124	238	286	272	240	204	220	185	123
LIERNEUX	5	3	4	6	4	9	7	6	4	3	5	6
LIMBURG	9	10	5	16	28	28	26	17	17	16	7	19
LONTZEN	54	35	50	32	64	82	101	84	68	65	37	27
MALMEDY	28	41	30	33	56	62	44	38	23	29	24	31
OLNE	4	3	8	8	6	13	15	15	12	8	13	11
PEPINSTER	6	16	14	11	18	30	27	22	23	11	18	15
PLOMBIERES	72	85	70	53	107	180	149	135	106	95	60	64
RAEREN	250	219	178	157	295	449	387	365	328	271	253	212
SANKT-VITH	10	10	12	13	17	37	23	25	28	7	19	10
SPA	14	10	10	22	51	53	44	40	24	25	27	27
STAVELLOT	2	4	3	22	26	13	14	18	16	15	11	10
STOUMONT	1	5	11	3	4	9	6	7	5	3	5	2
THEUX	13	13	5	10	18	36	25	23	13	12	10	12
THIMISTER-CLERMONT	3	4	4	1	7	11	15	16	13	7	5	2
TROIS-PONTS	4	5	2	7	7	2	11	4	3	1	4	3
VERVIERS	602	615	609	502	596	657	613	463	355	228	329	317
WEISMES	5	7	4	7	10	21	10	17	7	10	10	11
WELKENRAEDT	22	19	35	26	40	54	47	43	31	27	19	20
ARR. BORGWORM	55	69	98	100	139	167	187	167	163	83	81	89
BERLOZ	-	1	3	1	1	5	-	3	4	2	1	1
BRAIVES	2	2	-	8	8	9	9	10	11	7	3	6
CRISNEE	-	-	6	2	4	2	4	9	10	2	1	2
DONCEEL	5	6	9	4	7	7	8	14	11	7	4	5
FAIMES	2	2	6	2	5	3	8	4	7	1	4	3
FEXHE-LE-HAUT-CLOCHER	8	8	4	4	4	10	15	10	9	2	2	3
GEER	-	2	2	2	3	2	2	1	5	1	5	4
HANNUIT	11	11	25	19	18	18	24	23	19	13	12	8
LIJSEM	-	-	6	9	4	5	3	5	6	4	2	1
OERLE	1	5	1	3	6	7	11	9	5	4	-	2
REMICOURT	-	1	5	5	3	9	12	10	10	5	4	3
SAINT-GEORGES-SUR-MEUSE	17	15	13	20	48	51	42	39	40	21	29	42
BORGWORM	8	15	17	20	27	36	42	23	24	12	14	9
WASSEIGES	1	1	1	1	1	3	7	7	2	2	-	-
LIMBURG	5.476	5.862	6.240	5.816	6.650	6.803	6.416	5.129	4.276	3.132	3.527	3.219
ARR. HASSELT	3.222	3.515	3.813	3.288	3.490	3.475	3.368	2.548	2.099	1.332	1.781	1.653
AS	13	20	20	16	24	30	35	30	31	18	18	16
BERINGEN	596	722	761	501	478	502	502	373	305	177	209	152
DIEPENBEEK	12	10	21	17	29	41	35	32	29	12	17	6
GENK	1.505	1.598	1.775	1.722	1.759	1.680	1.652	1.224	1.020	680	956	949
GINGELOM	1	1	5	6	6	9	1	5	5	2	5	3
HALEN	7	7	22	15	13	11	13	19	10	5	2	3
HAM	22	32	41	30	38	40	37	22	20	13	16	20
HASSELT	241	223	196	154	218	287	264	205	161	100	103	103
HERK-DE-STAD	5	6	8	1	12	11	16	14	13	5	-	4
HEUSDEN-ZOLDER	539	573	634	569	579	513	466	345	252	171	310	264
LEOPOLDSBURG	121	106	122	53	96	103	78	51	40	33	33	28
LUMMEN	21	32	26	29	22	23	37	21	16	12	8	12
NIEUWERKERKEN	-	1	4	6	4	8	2	4	2	3	2	2
OPGLABBEK	20	22	20	33	38	44	36	27	36	18	21	6
SINT-TRUIDEN	27	31	35	25	55	51	42	56	57	29	19	28
TESSENDERLO	23	48	43	34	27	22	35	25	29	10	20	14
ZONHOVEN	42	49	49	54	67	65	74	50	36	24	17	26
ZUTENDAAL	27	34	31	23	25	35	43	45	37	20	25	17
ARR. MAASEIK	1.134	1.164	1.289	1.180	1.459	1.570	1.458	1.313	1.111	943	929	787
BOCHOLT	27	16	27	23	38	39	38	32	35	39	20	18
BREE	31	27	21	23	47	37	26	24	28	38	24	16
DILSEN-STOKKEM	92	108	112	127	109	143	140	122	93	64	93	68
HAMONT-ACHEL	88	86	105	90	162	189	147	155	177	172	162	135

N.I.S. VOLKS- EN WONINGTELLING VAN 1991		TABEL 00.04 B T VREEMDELINGEN NAAR GESLACHT, LEEFTIJDGROEPEN EN LEEFTIJDKLASSEN - TOTALE BEVOLKING -										ALLE ADMINISTRATIEVE EENHEDEN	
LEEFTIJDGROEP								LEEFTIJDKLASSE			ALGE- MEEN TOTAAL	WOONPLAATS	
60-64 JAAR	65-69 JAAR	70-74 JAAR	75-79 JAAR	80-84 JAAR	85-89 JAAR	90-94 JAAR	95 JAAR EN MEER	0-14 JAAR	15-64 JAAR	65 JAAR EN MEER			
6	8	6	7	4	3	-	-	26	159	28	213	BURG-REULAND	
3	3	-	6	3	4	1	-	16	104	17	137	BUTGENBACH	
56	39	22	9	4	4	-	-	405	1.033	78	1.516	DISON	
50	62	42	35	20	11	4	1	262	1.217	175	1.654	EUPEN	
66	53	27	15	2	2	1	-	153	668	100	921	HERVE	
10	2	-	1	1	-	-	-	14	101	4	119	JALHAY	
110	95	45	26	17	13	1	1	417	2.002	198	2.617	KELMIS	
4	5	4	2	1	-	-	-	12	54	12	78	LIERNEUX	
5	12	7	7	4	1	1	-	24	179	32	235	LIMBURG	
30	25	15	9	3	3	-	-	139	590	55	784	LONTZEN	
18	19	9	10	9	2	-	-	99	358	49	506	MALMEDY	
9	4	2	3	2	1	-	-	15	110	12	137	OLNE	
23	9	3	4	3	-	1	-	36	198	20	254	PEPINSTER	
55	46	25	21	16	7	2	-	227	1.004	117	1.348	PLOMBIERES	
142	119	57	34	32	9	5	-	647	2.859	256	3.762	RAEREN	
11	16	3	4	3	-	-	-	32	190	26	248	SANKT-VITH	
30	27	12	7	6	3	2	-	34	343	57	434	SPA	
9	5	2	2	1	2	1	-	9	154	13	176	STAVELOT	
2	2	2	2	3	-	-	-	17	46	9	72	STOUMONT	
16	10	2	3	1	2	-	-	31	175	18	224	THEUX	
3	3	3	1	1	2	-	-	11	80	10	101	THIMISTER-CLERMONT	
1	1	1	1	1	-	-	-	11	43	4	58	TROIS-PONTS	
218	129	68	60	29	16	8	1	1.826	4.278	311	6.415	VERVIERS	
7	8	2	5	1	1	-	-	16	110	17	143	WEISMES	
30	24	16	9	9	1	1	-	76	337	60	473	WELKENRAEDT	
95	81	41	40	25	14	2	-	222	1.271	203	1.696	ARR. BORGWORM	
1	4	1	-	-	-	-	-	4	19	5	28	BERLOZ	
7	1	4	1	-	-	-	-	4	78	6	88	BRAIVES	
-	3	-	-	1	-	-	-	6	36	4	46	CRISNEE	
4	5	-	3	-	-	-	-	20	71	8	99	DONCEEL	
3	2	-	2	3	-	-	-	10	40	7	57	FAIMES	
3	3	2	4	3	1	-	-	20	62	13	95	FEXHE-LE-HAUT-CLOCHER	
2	-	-	1	-	-	-	-	4	27	1	32	GEER	
9	9	8	7	6	2	-	-	47	163	32	242	HANNUIT	
2	-	2	-	1	-	-	-	6	41	3	50	LJSEM	
2	4	-	-	1	2	1	-	7	49	8	64	OERLE	
4	2	1	3	1	-	-	-	6	65	7	78	REMICOURT	
48	35	16	9	4	6	1	-	45	380	71	496	SAINT-GEORGES-SUR-MEUSE	
10	13	7	9	4	3	-	-	40	217	36	293	BORGWORM	
-	-	-	1	1	-	-	-	3	23	2	28	WASSEIGES	
2.595	2.080	1.054	649	323	148	30	3	17.578	47.563	4.287	69.428	LIMBURG	
1.220	945	443	266	120	62	12	1	10.550	24.254	1.849	36.653	ARR. HASSELT	
11	20	13	10	5	5	1	-	53	229	54	336	AS	
134	82	41	16	7	1	2	-	2.079	3.333	149	5.561	BERINGEN	
12	6	6	5	1	-	-	-	43	230	18	291	DIEPENBEEK	
703	578	264	177	57	36	5	1	4.878	12.345	1.118	18.341	GENK	
2	2	1	-	1	-	-	-	7	44	4	55	GINGELOM	
4	1	2	-	-	-	-	-	36	95	3	134	HALEN	
21	11	1	1	-	-	-	-	95	257	13	365	HAM	
84	63	26	9	13	6	1	-	660	1.679	118	2.457	HASSELT	
3	2	2	3	1	-	-	-	19	79	8	106	HERK-DE-STAD	
138	91	38	17	12	5	1	-	1.746	3.607	164	5.517	HEUSDEN-ZOLDER	
17	13	9	2	2	-	1	-	349	532	27	908	LEOPOLDSBURG	
9	2	-	1	-	-	-	-	79	189	3	271	LUMMEN	
-	3	1	-	1	-	-	-	5	33	5	43	NIUWERKERKEN	
16	12	7	1	1	1	-	-	62	275	22	359	OPGLABBEEK	
21	23	16	10	7	3	1	-	93	383	60	536	SINT-TRUIDEN	
9	12	4	6	1	-	-	-	114	225	23	362	TESSENDERLO	
16	13	8	5	9	4	-	-	140	429	39	608	ZONHOVEN	
20	11	4	3	2	1	-	-	92	290	21	403	ZUTENDAAL	
707	633	368	221	107	42	10	1	3.587	11.457	1.382	16.426	ARR. MAASEIK	
18	6	11	2	3	-	-	-	70	300	22	392	BOCHOLT	
17	9	6	4	1	2	-	-	79	280	22	381	BREE	
68	51	22	14	4	5	2	-	312	1.027	98	1.437	DILSEN-STOKKEM	
131	136	123	67	38	13	-	-	279	1.520	377	2.176	HAMONT-ACHEL	

WOONPLAATS	LEEFTIJDGROEP											
	0-4 JAAR	5-9 JAAR	10-14 JAAR	15-19 JAAR	20-24 JAAR	25-29 JAAR	30-34 JAAR	35-39 JAAR	40-44 JAAR	45-49 JAAR	50-54 JAAR	55-59 JAAR
HECHTEL-EKSEL	32	31	30	27	30	24	46	34	29	31	31	19
HOUTHALEN-HELCHTEREN	555	547	605	500	522	574	561	463	323	197	280	230
KINROOI	23	32	32	42	66	68	67	79	72	42	21	30
LOMMEL	105	119	138	134	178	183	153	143	139	132	98	94
MAASEIK	85	98	89	95	119	140	120	112	89	99	90	75
MEEUWEN-GRUITRODE	10	11	7	11	25	25	18	13	13	9	7	12
NEERPELT	53	47	76	68	99	82	76	74	68	84	66	64
OVERPELT	16	16	20	24	39	41	31	35	23	21	22	21
PEER	17	26	27	16	25	25	35	27	22	15	15	5
ARR. TONGEREN	1.120	1.183	1.138	1.348	1.701	1.758	1.590	1.268	1.066	857	817	779
ALKEN	8	4	2	7	11	20	16	4	7	7	5	3
BILZEN	94	124	90	62	105	135	146	114	75	55	33	27
BORGLOON	5	5	6	5	11	7	18	12	12	3	4	4
HEERS	3	2	-	-	2	10	7	4	2	1	1	-
HERSTAPPE	-	-	-	-	-	-	-	-	-	-	-	-
HOESELT	9	14	20	13	16	25	11	18	19	11	13	7
KORTESSEM	8	13	6	6	9	16	13	10	7	4	5	6
LANAKEN	138	118	100	297	435	351	263	222	238	222	192	170
MAASMECHELEN	720	773	807	739	796	870	840	650	485	386	448	450
RIEMST	54	47	53	134	226	167	117	104	91	82	61	51
TONGEREN	28	37	19	49	49	88	75	58	74	52	36	25
VOEREN	51	44	32	33	32	64	78	64	52	28	18	35
WELLEN	2	2	3	3	9	5	6	8	4	6	1	1
LUXEMBURG	446	499	527	598	852	997	927	841	916	598	554	454
ARR. AARLEN	135	176	184	210	372	430	404	377	397	240	257	198
AARLEN	49	65	60	88	169	179	169	143	146	83	79	56
ATTERT	1	7	3	7	8	14	15	16	7	4	3	3
AUBANGE	69	76	95	76	145	169	149	142	163	112	129	106
MARTELANGE	1	3	4	3	6	10	12	6	8	6	9	6
MESSANCY	15	25	22	36	44	58	59	70	73	35	37	27
ARR. BASTENAKEN	64	71	81	73	81	115	85	87	72	57	43	44
BASTENAKEN	35	35	43	29	37	46	36	27	33	20	13	18
BERTOEGNE	2	1	1	1	1	1	1	1	-	2	-	1
FAUVILLERS	3	1	3	1	4	2	4	5	3	6	1	-
GOUVY	11	13	8	6	3	23	15	16	5	5	9	6
HOUFFALIZE	-	4	8	6	9	13	8	12	12	6	6	6
SAINTE-ODE	3	2	3	10	10	4	3	2	4	7	4	3
VAUX-SUR-SURE	1	3	3	4	5	3	1	4	5	3	2	1
VIELSALM	9	12	12	16	12	23	17	20	10	8	8	9
ARR. MARCHE-EN-FAMENNE	93	94	86	105	107	139	128	81	92	82	55	60
DURBUY	13	10	12	6	13	19	23	19	22	10	9	14
EREZEE	1	4	-	5	1	5	5	4	1	2	1	2
HOTTON	2	5	7	7	10	11	4	8	9	6	3	4
LA ROCHE-EN-ARDENNE	4	1	3	2	5	5	8	7	6	5	2	7
MANHAY	3	3	3	4	5	5	2	1	6	4	2	6
MARCHE-EN-FAMENNE	59	62	56	67	56	74	62	35	37	48	22	13
NASSOGNE	7	7	2	6	12	8	13	5	6	3	11	10
RENDEUX	4	-	1	2	2	5	8	-	3	3	5	3
TENNEVILLE	-	2	2	6	3	7	3	2	2	1	-	1
ARR. NEUFCHATEAU	67	58	60	94	138	132	127	93	130	78	49	44
BERTRIX	18	16	20	24	21	18	20	18	25	10	3	7
BOUILLON	5	5	10	11	27	28	25	23	28	23	16	8
DAVERDISSE	3	2	1	-	3	2	4	3	2	-	-	1
HERBEUMONT	-	1	-	1	1	1	3	2	5	1	3	3
LEGLISE	-	5	4	5	4	9	12	4	9	2	1	5
LIBIN	4	-	3	11	9	9	7	7	5	8	4	2
LIBRAMONT-CHEVIGNY	13	11	11	20	15	20	16	11	17	9	5	3
NEUFCHATEAU	11	9	3	8	25	20	18	7	15	4	5	5

N.I.S. VOLKS- EN WONINGTELLING VAN 1991		TABEL 00.04 B T VREEMDELINGEN NAAR GESLACHT, LEEFTIJDGROEPEN EN LEEFTIJDKLASSEN - TOTALE BEVOLKING -										BLZ. 7.- FOL. 2.-		ALLE ADMINISTRATIEVE EENHEDEN
LEEFTIJDGROEP								LEEFTIJDKLASSE			ALGE- MEEN TOTAAL	WOONPLAATS		
60-64 JAAR	65-69 JAAR	70-74 JAAR	75-79 JAAR	80-84 JAAR	85-89 JAAR	90-94 JAAR	95 JAAR EN MEER	0-14 JAAR	15-64 JAAR	65 JAAR EN MEER				
28	26	13	10	1	-	-	-	93	299	50	442	HECHTEL-EKSEL		
199	166	65	44	19	6	3	1	1.707	3.849	304	5.860	HOUTHALEN-HELCHTEREN		
17	42	15	10	4	3	1	-	87	504	75	666	KINROOI		
72	75	26	25	6	1	2	-	362	1.326	135	1.823	LOMMEL		
56	51	42	26	9	6	-	-	272	995	134	1.401	MAASEIK		
10	2	3	2	1	1	-	-	28	143	9	180	MEEUWEN-GRUITRODE		
63	50	34	11	16	4	2	-	176	744	117	1.037	NEERPELT		
20	11	6	5	5	1	-	-	52	277	28	357	OVERPELT		
8	8	2	1	-	-	-	-	70	193	11	274	PEER		
668	502	243	162	96	44	8	1	3.441	11.852	1.056	16.349	ARR. TONGEREN		
4	5	2	2	-	-	-	-	14	84	9	107	ALKEN		
28	15	13	5	3	-	1	-	308	780	37	1.125	BILZEN		
3	5	2	3	2	1	1	-	16	79	14	109	BORGLOON		
1	2	-	-	-	-	-	-	5	28	2	35	HEERS		
1	1	-	-	-	-	-	-	-	1	1	2	HERSTAPPE		
6	2	-	-	1	-	-	-	43	139	3	185	HOESEL		
2	3	-	1	-	1	-	-	27	78	5	110	KORTESSEM		
165	139	81	52	25	9	1	1	356	2.555	308	3.219	LANAKEN		
372	244	108	64	45	29	5	-	2.300	6.036	495	8.831	MAASMECHELEN		
38	46	16	14	7	-	-	-	154	1.071	83	1.308	RIEMST		
17	15	6	7	5	2	-	-	84	523	35	642	TONGEREN		
30	25	15	14	8	2	-	-	127	434	64	625	VOEREN		
1	-	-	-	-	-	-	-	7	44	-	51	WELLEN		
408	365	195	177	113	67	20	2	1.472	7.145	939	9.556	LUXEMBURG		
184	142	68	71	50	31	10	-	495	3.069	372	3.936	ARR. AARLEN		
40	41	23	19	13	10	3	-	174	1.152	109	1.435	AARLEN		
7	4	3	5	2	4	1	-	11	84	19	114	ATTERT		
103	79	34	39	23	5	3	-	240	1.294	183	1.717	AUBANGE		
6	6	1	5	3	9	2	-	8	72	26	106	MARTELANGE		
28	12	7	3	9	3	1	-	62	467	35	564	MESSANCY		
28	31	15	16	16	4	1	-	216	685	83	984	ARR. BASTENAKEN		
11	4	6	7	8	3	-	-	113	270	28	411	BASTENAKEN		
-	1	1	1	-	-	-	-	4	8	3	15	BERTOIGNE		
-	4	-	-	1	-	-	-	7	26	5	38	FAUVILLERS		
5	4	-	2	3	-	-	-	32	93	9	134	GOUVY		
5	3	2	1	4	1	-	-	12	83	11	106	HOUFFALIZE		
2	2	1	1	-	-	-	-	8	49	4	61	SAINTE-ODE		
1	4	1	2	-	-	-	-	7	29	7	43	VAUX-SUR-SURE		
4	9	4	2	-	-	1	-	33	127	16	176	VIELSALM		
45	54	32	15	13	12	3	-	273	894	129	1.296	ARR. MARCHE-EN-FAMENNE		
9	11	4	5	4	3	-	-	35	144	27	206	DURBUY		
4	3	1	-	-	1	-	-	5	30	5	40	EREZEE		
5	6	4	1	1	1	1	-	14	67	14	95	HOTTON		
4	5	3	1	2	1	1	-	8	51	13	72	LA ROCHE-EN-ARDENNE		
4	4	1	1	-	1	-	-	9	39	7	55	MANHAY		
8	15	12	3	6	4	-	-	177	422	40	639	MARCHE-EN-FAMENNE		
6	5	3	3	-	1	1	-	16	80	13	109	NASSOGNE		
4	2	3	-	-	-	-	-	5	35	5	45	RENDEUX		
1	3	1	1	-	-	-	-	4	26	5	35	TENNEVILLE		
43	41	26	28	15	8	2	1	185	928	121	1.234	ARR. NEUFCHATEAU		
5	9	5	9	3	1	-	-	54	151	27	232	BERTRIX		
12	10	8	6	5	3	-	1	20	201	33	254	BOUILLON		
-	-	-	-	-	-	-	-	6	15	-	21	DAVERDISSE		
2	1	1	1	2	-	-	-	1	22	5	28	HERBEUMONT		
1	-	1	1	1	-	-	-	9	52	3	64	LEGLISE		
3	4	-	1	-	-	-	-	7	65	5	77	LIBIN		
3	4	1	2	-	-	2	-	35	119	9	163	LIBRAMONT-CHEVIGNY		
10	4	1	-	1	1	-	-	23	117	7	147	NEUFCHATEAU		

WOONPLAATS	LEEFTIJDSGROEP											
	0-4	5-9	10-14	15-19	20-24	25-29	30-34	35-39	40-44	45-49	50-54	55-59
	JAAR	JAAR	JAAR	JAAR	JAAR	JAAR	JAAR	JAAR	JAAR	JAAR	JAAR	JAAR
PALISEUL	4	3	2	5	11	9	6	5	6	4	6	5
SAINT-HUBERT	4	2	3	2	14	11	10	7	6	10	4	2
TELLIN	1	2	-	1	2	2	1	2	4	-	1	2
WELLIN	4	2	3	6	6	3	5	4	8	7	1	1
ARR. VIRTON	87	100	116	116	154	181	183	203	225	141	150	108
CHINY	5	5	6	6	8	13	13	13	13	6	4	4
ETALLE	4	4	4	5	2	6	9	14	9	8	5	4
FLORENVILLE	6	6	9	17	22	21	25	25	27	21	18	17
HABAY	7	4	8	5	18	17	14	14	10	8	4	7
MEIX-DEVANT-VIRTON	1	5	5	8	9	6	6	9	16	6	15	-
MUSSON	13	14	20	19	27	28	24	31	35	21	23	26
ROUVROY	9	5	11	9	13	8	16	15	14	9	15	5
SAINT-LEGER	1	4	4	2	2	13	10	17	14	7	8	4
TINTIGNY	-	1	3	5	5	9	11	6	7	5	7	7
VIRTON	41	52	46	40	48	60	55	59	80	50	51	34
PROV. NAMEN	1.007	1.119	1.233	1.436	1.886	2.235	2.033	1.735	1.504	1.102	984	1.015
ARR. DINANT	98	115	113	168	233	310	254	204	230	203	144	155
ANHEE	5	8	7	9	11	16	14	10	13	21	14	19
BEAURAING	8	10	9	23	24	27	32	18	37	16	20	13
BIEVRE	6	1	-	1	4	16	5	11	7	3	4	3
CINEY	10	8	9	11	31	35	20	24	19	13	22	20
DINANT	15	9	13	25	41	52	46	26	35	38	12	22
GEDINNE	3	8	2	5	4	9	8	10	6	12	1	8
HAMOIS	1	11	9	3	11	8	11	8	10	7	4	9
HASTIERE	6	13	12	25	20	14	19	25	38	30	17	14
HAVELANGE	2	4	3	5	8	4	7	6	10	4	5	-
HOUYET	2	3	6	5	12	11	9	7	9	4	4	6
ONHAYE	3	3	5	8	1	3	4	4	7	6	1	2
ROCHEFORT	15	10	12	20	26	43	33	17	11	16	19	11
SOMME-LEUZE	6	5	4	2	2	9	9	6	3	4	3	6
VRESSE-SUR-SEMOIS	2	3	3	7	13	25	12	11	10	12	8	7
YVOIR	14	19	19	19	25	38	25	21	15	17	10	15
ARR. NAMEN	841	908	996	1.083	1.482	1.727	1.549	1.296	1.025	769	720	745
ANDENNE	78	89	107	108	124	162	138	115	101	97	90	84
ASSESE	2	1	3	2	11	9	7	8	10	5	2	6
EGHEZEE	9	9	7	11	8	18	28	27	18	15	15	16
FERNELMONT	6	1	2	6	3	12	9	8	3	6	1	7
FLOREFFE	1	5	6	17	13	10	16	17	12	19	15	20
FOSSÉS-LA-VILLE	3	4	9	11	8	23	20	26	23	10	9	11
GEMBLoux	63	47	40	51	137	145	115	94	47	41	35	36
GESVES	4	5	6	3	6	15	10	8	9	4	4	4
JEMEPPE-SUR-SAMBRE	32	35	48	62	53	95	89	72	64	49	33	48
LA BRUYERE	2	2	4	2	2	7	14	10	9	4	7	6
METTET	5	5	11	15	22	26	37	25	18	15	16	19
NAMEN	435	462	464	484	736	814	639	470	392	289	275	230
OHEY	2	1	-	6	8	4	6	5	11	5	3	2
PROFONDEVILLE	12	14	14	18	26	22	28	27	24	20	14	14
SAMBREVILLE	169	214	251	265	305	334	347	336	255	168	187	234
SOMBREFFE	18	14	24	22	20	31	46	48	29	22	14	8
ARR. PHILIPPEVILLE	68	96	124	185	171	198	230	235	249	130	120	115
CERFONTAINE	2	3	4	2	9	8	8	7	7	1	6	3
COUVIN	16	22	20	53	50	86	67	70	69	27	33	28
DOISCHE	6	5	5	9	10	7	9	9	10	9	7	4
FLORENNES	11	15	19	10	17	14	30	26	19	17	8	8
PHILIPPEVILLE	7	12	14	24	21	30	27	27	30	13	16	18
VIROINVAL	7	15	17	21	18	17	25	23	33	25	17	11
WALCOURT	19	24	45	66	46	36	64	73	81	38	33	43

N.I.S. VOLKS- EN WONINGTELLING VAN 1991		TABEL 00.04 B T VREEMDELINGEN NAAR GESLACHT, LEEFTIJDGROEPEN EN LEEFTIJDKlassen - TOTALE BEVOLKING -										ALLE ADMINISTRATIEVE EENHEDEN	
LEEFTIJDGROEP								LEEFTIJDKlasse			ALGE- MEEN TOTAAL	WOONPLAATS	
60-64 JAAR	65-69 JAAR	70-74 JAAR	75-79 JAAR	80-84 JAAR	85-89 JAAR	90-94 JAAR	95 JAAR EN MEER	0-14 JAAR	15-64 JAAR	65 JAAR EN MEER			
2	7	4	1	1	-	-	-	9	59	13	81	PALISEUL	
1	-	2	3	2	1	-	-	9	67	8	84	SAINT-HUBERT	
2	1	1	3	-	1	-	-	3	17	6	26	TELLIN	
2	1	2	1	-	1	-	-	9	43	5	57	WELLIN	
108	97	54	47	19	12	4	1	303	1.569	234	2.106	ARR. VIRTON	
8	9	4	4	1	-	-	-	16	88	18	122	CHINY	
1	2	-	1	1	-	-	-	12	63	4	79	ETALLE	
15	11	13	7	5	2	1	-	21	208	39	268	FLORENVILLE	
9	9	5	3	3	-	-	-	19	106	20	145	HABAY	
5	4	2	1	1	-	-	-	11	80	8	99	MEIX-DEVANT-VIRTON	
20	16	7	7	1	-	-	-	47	254	31	332	MUSSON	
9	5	3	5	3	1	-	-	25	113	17	155	ROUVROY	
7	6	3	2	-	1	-	-	9	84	12	105	SAINT-LEGER	
1	6	4	6	1	2	-	-	4	63	19	86	TINTIGNY	
33	29	13	11	3	6	3	1	139	510	66	715	VIRTON	
1.077	973	468	352	225	115	29	4	3.359	15.007	2.166	20.532	PROV. NAMEN	
148	157	88	69	47	22	12	1	326	2.049	396	2.771	ARR. DINANT	
13	12	9	7	6	-	-	-	20	140	34	194	ANHEE	
23	16	12	9	1	4	-	-	27	233	42	302	BEAURAING	
4	5	-	-	-	-	-	-	7	58	5	70	BIEVRE	
13	16	10	7	11	2	5	-	27	208	51	286	CINEY	
16	20	10	6	4	2	1	-	37	313	43	393	DINANT	
8	9	4	2	3	1	-	-	13	71	19	103	GEDINNE	
4	3	3	2	1	-	-	-	21	75	9	105	HAMOIS	
16	17	10	10	6	2	3	-	31	218	48	297	HASTIERE	
4	2	4	2	1	1	-	-	9	53	10	72	HAVELANGE	
6	7	1	2	-	1	-	1	11	73	12	96	HOUVET	
-	4	5	-	-	-	-	-	11	36	9	56	ONHAYE	
9	15	9	6	4	5	2	-	37	205	41	283	ROCHEFORT	
4	5	2	2	1	1	-	-	15	48	11	74	SOMME-LEUZE	
6	7	1	4	4	2	-	-	8	111	18	137	VRESSE-SUR-SEMOIS	
22	19	8	10	5	1	1	-	52	207	44	303	VVOIR	
801	675	326	222	141	78	14	3	2.745	11.197	1.459	15.401	ARR. NAMEN	
90	83	39	32	23	5	3	-	274	1.109	185	1.568	ANDENNE	
4	1	2	1	-	1	-	-	6	64	5	75	ASSESE	
11	9	5	4	2	4	1	-	25	167	25	217	EGHEZEE	
3	5	3	2	-	-	1	-	9	58	11	78	FERNELMONT	
12	17	6	8	2	2	-	-	12	151	35	198	FLOREFFE	
23	18	5	2	3	-	1	1	16	164	30	210	FOSSÉS-LA-VILLE	
31	31	10	10	8	3	1	-	150	732	63	945	GEMBLOUX	
5	2	3	3	2	-	-	-	15	68	10	93	GESVES	
43	33	30	10	5	3	-	-	115	608	81	804	JEMEPPE-SUR-SAMBRE	
6	8	1	3	1	-	-	-	8	67	13	88	LA BRUVERE	
25	21	11	8	8	2	2	-	21	218	52	291	METTET	
243	191	98	63	53	33	4	2	1.361	4.572	444	6.377	NAMEN	
4	8	-	3	1	1	-	-	3	54	13	70	OHEY	
8	19	5	5	6	3	-	-	40	201	38	279	PROFONDEVILLE	
281	213	100	61	24	21	1	-	634	2.712	420	3.766	SAMBREVILLE	
12	16	8	7	3	-	-	-	56	252	34	342	SOMBREFFE	
128	141	54	61	37	15	3	-	288	1.761	311	2.360	ARR. PHILIPPEVILLE	
7	3	3	2	1	-	-	-	9	58	9	76	CERFONTAINE	
37	37	19	13	12	6	1	-	58	520	88	666	COUVIN	
4	6	-	3	2	2	-	-	16	78	13	107	DOISCHE	
19	11	8	9	5	1	-	-	45	168	34	247	FLORENNES	
16	23	5	15	6	5	2	-	33	222	56	311	PHILIPPEVILLE	
11	11	7	3	5	-	-	-	39	201	26	266	VIROINVAL	
34	50	12	16	6	1	-	-	88	514	85	687	WALCOURT	

WOONPLAATS	LEEFTIJDGROEP											
	0-4 JAAR	5-9 JAAR	10-14 JAAR	15-19 JAAR	20-24 JAAR	25-29 JAAR	30-34 JAAR	35-39 JAAR	40-44 JAAR	45-49 JAAR	50-54 JAAR	55-59 JAAR
<b>PROV. OOST-VLAANDEREN</b>	<b>3.664</b>	<b>3.502</b>	<b>3.567</b>	<b>3.028</b>	<b>3.381</b>	<b>4.011</b>	<b>3.558</b>	<b>2.905</b>	<b>2.392</b>	<b>1.817</b>	<b>1.529</b>	<b>1.115</b>
ARR. AALST	168	178	176	140	233	290	281	221	165	117	119	93
AALST	107	118	115	92	123	145	160	107	78	50	65	60
DENDERLEEUEW	5	2	9	8	5	9	6	7	11	8	5	2
ERPE-MERE	1	5	3	1	8	13	7	10	2	9	5	5
GERAARDSBERGEN	13	7	14	11	30	28	17	22	19	13	12	10
HAALTERT	3	6	1	-	1	12	9	7	7	3	4	1
HERZELE	-	-	-	3	3	4	7	7	5	3	-	1
LEDE	6	2	4	6	9	6	6	12	9	3	4	4
NINOVE	28	37	28	16	42	56	55	37	27	23	22	7
SINT-LIEVENS-HOUTEM	-	-	1	2	3	5	1	2	2	2	-	-
ZOTTEGEM	5	1	1	1	9	12	13	10	5	3	2	3
ARR. DENDERMONDE	367	344	379	284	281	323	286	285	205	141	115	88
BERLARE	2	4	4	4	4	6	13	10	8	5	3	2
BUGGENHOUT	12	13	10	5	12	12	16	11	9	4	6	6
DENDERMONDE	50	43	73	35	48	61	58	63	38	32	21	12
HAMME	73	54	65	56	56	53	39	39	37	19	19	12
LAARNE	11	10	11	10	7	4	14	10	6	7	4	2
LEBBEKE	25	15	26	23	16	18	18	16	14	6	8	6
WAASMUNSTER	19	25	19	16	12	17	12	11	15	10	17	9
WETTEREN	44	55	38	30	23	44	32	49	24	18	9	5
WICHELEN	4	4	6	10	8	2	10	5	7	3	3	1
ZELE	127	121	127	95	95	106	74	71	47	37	25	33
ARR. EEKLO	48	54	48	84	142	172	165	132	145	137	80	72
ASSENEDE	8	3	1	11	20	30	29	19	24	20	11	9
EEKLO	7	13	7	12	26	24	30	22	18	11	6	6
KAPRIJKE	3	4	4	2	2	6	6	3	7	2	3	-
MALDEGEM	7	8	11	12	20	33	36	28	21	21	10	3
SINT-LAUREINS	5	3	2	4	14	18	20	14	12	12	2	11
ZELZATE	18	23	23	43	60	61	44	46	63	71	48	43
ARR. GENT	1.975	1.760	1.800	1.615	1.807	2.283	1.945	1.500	1.215	913	755	537
AALTER	3	3	-	2	4	12	8	7	7	8	5	5
DEINZE	32	21	21	22	36	32	25	43	19	13	16	6
DE PINTE	6	6	5	6	6	5	16	8	10	8	4	5
DESTELBERGEN	3	8	5	10	13	14	18	22	10	20	11	11
EVERGEM	7	6	8	14	32	32	35	21	26	38	18	23
GAVERE	4	2	4	6	7	8	5	9	7	6	7	1
GENT	1.843	1.647	1.684	1.478	1.598	2.035	1.675	1.259	996	688	601	420
KNESSELARE	1	5	4	-	1	3	7	6	4	5	1	1
LOCHRISTI	7	2	8	8	10	14	12	15	15	17	13	8
LOVENDEGEM	8	6	7	5	8	7	20	10	5	13	5	2
MELLE	3	2	2	1	5	12	8	8	3	5	5	1
MERELBEKE	11	6	7	6	8	16	16	15	15	11	7	5
MOERBEKE	1	-	2	7	8	18	15	15	16	14	10	15
NAZARETH	4	2	3	-	3	7	13	7	5	5	4	4
NEVELE	-	1	1	1	5	3	9	3	5	-	-	1
OOSTERZELE	-	4	1	3	7	6	4	-	2	2	2	1
SINT-MARTENS-LATEM	8	10	14	16	12	21	17	16	30	20	21	12
WAARSCHOOT	1	1	-	4	7	3	4	3	5	4	-	-
WACHTBEKE	6	9	6	11	14	12	15	18	23	26	17	8
ZOMERGEM	2	-	-	2	4	9	3	3	5	4	2	2
ZULTE	25	19	18	13	19	14	20	12	7	6	6	6
ARR. OUDENAARDE	194	192	185	141	138	142	187	165	135	90	77	53
BRAKEL	1	2	2	3	4	6	6	8	7	1	4	6
HOREBEKE	-	-	-	-	1	-	2	1	1	1	-	-
KLUIBBERGEN	4	2	1	-	6	5	4	3	4	1	6	1
KRUISSHOUTEM	-	3	2	7	4	4	2	10	5	4	3	3
LIERDE	-	-	-	-	1	1	2	1	-	-	1	1
MAARKEDAL	2	3	4	1	2	1	8	7	5	2	1	1
OUDENAARDE	30	28	17	11	18	39	29	30	21	15	9	8



N.I.S. VOLKS- EN WONINGTELLING VAN 1991		TABEL OO.04 B T							BLZ. 9.- FOL. 2.-			ALLE ADMINISTRATIEVE EENHEDEN	
VREEMDELINGEN NAAR GESLACHT, LEEFTIJDGROEPEN EN LEEFTIJDKlassen - TOTALE BEVOLKING -													
LEEFTIJDGROEP								LEEFTIJDKlasse			ALGE- MEEN TOTAAL	WOONPLAATS	
60-64 JAAR	65-69 JAAR	70-74 JAAR	75-79 JAAR	80-84 JAAR	85-89 JAAR	90-94 JAAR	95 JAAR EN MEER	0-14 JAAR	15-64 JAAR	65 JAAR EN MEER			
826	694	405	319	194	92	38	12	10.733	24.562	1.754	37.049	PROV. OOST-VLAANDEREN	
75	71	45	29	14	6	-	1	522	1.734	166	2.422	ARR. AALST	
43	28	22	10	9	3	-	1	340	923	73	1.336	AALST	
1	5	6	-	-	-	-	-	16	62	11	89	DENDERLEEUEW	
2	3	-	1	-	-	-	-	9	62	4	75	ERPE-MERE	
8	8	4	5	2	1	-	-	34	170	20	224	GERAARDSBERGEN	
3	4	2	2	-	-	-	-	10	47	8	65	HAALTERT	
2	6	-	-	-	-	-	-	-	35	6	41	HERZELE	
1	6	3	6	-	-	-	-	12	60	15	87	LEDE	
12	8	8	5	3	2	-	-	93	297	26	416	NINOVE	
-	-	-	-	-	-	-	-	1	17	-	18	SINT-LIEVENS-HOUTEM	
3	3	-	-	-	-	-	-	7	61	3	71	ZOTTEGEM	
65	42	25	16	9	4	2	-	1.090	2.073	98	3.261	ARR. DENDERMONDE	
2	5	1	2	-	-	-	-	10	57	8	75	BERLARE	
5	2	2	1	-	-	-	-	35	86	5	126	BUGGENHOUT	
18	12	15	8	4	3	1	-	166	386	43	595	DENDERMONDE	
2	6	1	2	-	-	-	-	192	332	9	533	HAMME	
1	3	-	1	-	-	-	-	32	65	4	101	LAARNE	
12	-	-	-	1	-	-	-	66	137	1	204	LEBBEKE	
8	2	1	1	2	-	-	-	63	127	6	196	WAASMUNSTER	
6	5	4	1	-	-	-	1	137	240	11	388	WETTEREN	
-	-	-	-	-	-	-	-	14	49	-	63	WICHELEN	
11	7	1	-	2	1	-	-	375	594	11	980	ZELE	
81	70	36	39	25	10	6	3	150	1.210	189	1.549	ARR. EEKLO	
15	11	7	6	4	2	1	-	12	188	31	231	ASSENEDE	
9	9	6	7	1	1	3	1	27	164	28	219	EEKLO	
1	4	-	-	-	-	1	1	11	32	6	49	KAPRIJKE	
13	13	3	6	3	2	-	-	26	197	27	250	MALDEGEM	
9	11	6	6	5	2	-	1	10	116	31	157	SINT-LAUREINS	
34	22	14	14	12	3	1	-	64	513	66	643	ZELZATE	
364	331	202	145	98	52	20	7	5.535	12.934	855	19.324	ARR. GENT	
1	4	-	1	1	-	-	-	6	59	6	71	AALTER	
9	5	4	7	2	1	-	-	74	221	19	314	DEINZE	
5	4	2	1	-	-	-	-	17	73	7	97	DE PINTE	
8	9	3	4	2	4	-	-	16	137	22	175	DESTELBERGEN	
12	13	5	3	3	5	3	1	21	251	33	305	EVERGEM	
-	3	1	-	-	-	-	-	10	56	4	70	GAVERE	
294	228	153	98	76	31	13	5	5.174	11.044	604	16.822	GENT	
-	3	1	1	2	-	-	-	10	28	7	45	KNESSELARE	
5	3	1	7	4	-	-	1	17	117	16	150	LOCHRISTI	
1	4	4	2	1	1	-	-	21	76	12	109	LOVENDEGEM	
1	6	5	7	1	1	-	-	7	49	20	76	MELLE	
2	12	4	1	-	1	-	-	24	101	18	143	MERELBEKE	
7	9	3	1	3	2	-	-	3	125	18	146	MOERBEKE	
3	4	2	2	1	1	-	-	9	51	10	70	NAZARETH	
-	1	-	2	1	-	-	-	2	27	4	33	NEVELE	
-	1	1	-	-	1	-	-	5	27	3	35	OOSTERZELE	
10	7	2	2	-	-	2	-	32	175	13	220	SINT-MARTENS-LATEM	
-	4	2	2	-	-	-	-	2	30	8	40	WAARSCHOOT	
5	10	5	3	1	4	2	-	21	149	25	195	WACHTEBEKE	
-	-	3	-	-	-	-	-	2	34	3	39	ZOMERGEM	
1	1	1	1	-	-	-	-	62	104	3	169	ZULTE	
55	36	18	27	12	4	-	-	571	1.183	97	1.851	ARR. OUDENAARDE	
6	1	1	-	-	-	-	-	5	51	2	58	BRAKEL	
2	-	1	-	-	-	-	-	-	8	1	9	HOREBEKE	
3	3	-	-	1	-	-	-	7	33	4	44	KLUISBERGEN	
2	-	1	-	-	-	-	-	5	44	1	50	KRUISSHOUTEM	
-	-	-	1	-	-	-	-	-	7	1	8	LIERDE	
4	1	1	-	1	-	-	-	9	32	3	44	MAARKEDAL	
6	9	3	4	3	1	-	-	75	186	20	281	OUDENAARDE	

WOONPLAATS	LEEFTIJDSGROEP											
	0-4	5-9	10-14	15-19	20-24	25-29	30-34	35-39	40-44	45-49	50-54	55-59
	JAAR	JAAR	JAAR	JAAR	JAAR	JAAR	JAAR	JAAR	JAAR	JAAR	JAAR	JAAR
RONSE	156	153	158	114	98	80	128	98	80	59	50	33
WORTEGEM-PETEGEM	-	-	-	-	-	1	-	2	2	1	-	-
ZINGEM	-	-	1	3	3	5	2	4	6	2	1	-
ZWALM	1	1	-	2	1	-	4	1	4	4	2	-
ARR. SINT-NIKLAAS	912	974	979	764	780	801	694	602	527	419	383	272
BEVEREN	21	17	22	26	69	74	75	66	67	41	28	37
KRUIBEKE	28	37	29	27	18	27	28	24	15	15	17	7
LOKEREN	295	333	335	238	211	203	170	144	119	95	89	58
SINT-GILLIS-WAAS	33	38	31	37	58	58	48	35	44	35	36	36
SINT-NIKLAAS	348	362	356	277	268	264	226	201	155	136	125	66
STEKENE	29	14	21	24	49	63	57	46	49	45	37	36
TEMSE	158	173	185	135	107	112	90	86	78	52	51	32
PROV.WEST-VLAANDEREN	811	765	722	757	1.388	1.789	1.563	1.576	1.549	994	772	612
ARR. BRUGGE	131	123	130	161	381	504	374	328	317	254	219	171
BEERNEM	3	3	2	3	1	10	7	8	8	3	3	2
BLANKENBERGE	6	7	11	11	20	30	27	41	28	19	19	20
BRUGGE	75	64	64	70	261	325	215	159	156	133	93	62
DAMME	2	4	4	-	6	12	14	11	9	2	2	4
JABBEKE	2	8	7	8	10	5	6	13	7	7	6	2
KNOCKE-HEIST	30	22	21	57	56	83	79	65	73	72	71	64
OOSTKAMP	6	5	4	3	14	15	11	13	11	5	4	3
TORHOUT	1	4	4	5	7	10	7	7	10	4	6	1
ZEDELGEM	3	4	12	2	6	13	7	10	12	7	13	10
ZUIENKERKE	3	2	1	2	-	1	1	1	3	2	2	3
ARR. DIKSMUIDE	15	17	10	15	20	31	21	25	27	17	5	10
DIKSMUIDE	7	8	6	7	11	10	6	7	14	6	1	4
HOUTHULST	4	5	1	3	1	7	4	8	5	1	-	4
KOEKELARE	1	1	2	-	4	6	5	4	3	3	1	2
KORTEMARK	3	1	-	1	2	5	4	6	3	5	1	-
LO-RENINGE	-	2	1	4	2	3	2	-	2	2	2	-
ARR. IEPER	71	71	77	79	114	136	181	197	244	117	104	83
HEUVELLAND	12	16	16	24	20	21	40	31	50	21	24	14
IEPER	27	20	23	21	35	55	43	55	73	42	33	20
LANGEMARK-POELKAPELLE	4	5	2	2	5	3	-	6	3	4	3	-
MESEN	6	4	6	5	5	7	5	12	5	2	2	1
POPERINGE	8	14	14	10	20	20	36	30	46	12	12	14
VLETEREN	-	-	1	1	1	2	1	3	2	3	1	-
WERVIK	10	10	12	12	21	25	44	49	55	30	27	34
ZONNEBEKE	4	2	3	4	7	3	12	11	10	3	2	-
ARR. KORTRIJK	373	330	291	257	441	549	526	527	472	298	183	170
ANZEGEM	5	8	3	4	8	6	7	13	3	6	2	3
AVELGEM	4	3	7	6	5	14	9	14	7	6	2	3
DEERLIJK	6	6	4	4	5	7	5	16	6	2	2	3
HARELBEKE	17	13	10	9	20	38	30	27	18	15	10	3
KORTRIJK	173	135	127	83	181	206	195	172	162	88	55	62
KUURNE	7	9	8	7	16	16	14	16	19	10	6	8
LENDELEDE	2	2	3	2	3	3	2	3	6	-	1	-
MENEN	66	58	50	71	104	122	136	151	155	100	69	68
SPIERE-HELKIJN	2	3	9	5	10	7	10	9	4	7	5	2
WAREGEM	65	65	48	37	55	75	61	46	44	30	16	6
WEVELGEM	18	20	10	17	19	30	37	35	29	24	8	4
ZWEVEGEM	8	8	12	12	15	25	20	25	19	10	7	8
ARR. OOSTENDE	80	96	84	104	186	242	219	224	220	129	123	92
BREDENE	2	11	9	5	18	20	16	20	11	8	9	9
DE HAAN	10	10	5	12	16	19	24	11	15	16	19	9
GISTEL	2	-	-	6	5	5	1	2	5	4	6	2
ICHTEGEM	6	6	4	2	2	6	7	12	4	3	2	1
MIDDELKERKE	7	11	7	13	20	20	26	27	27	5	11	13
OOSTENDE	52	56	59	66	123	168	142	150	158	92	74	56
OUDENBURG	1	2	-	-	2	4	3	2	-	1	2	2

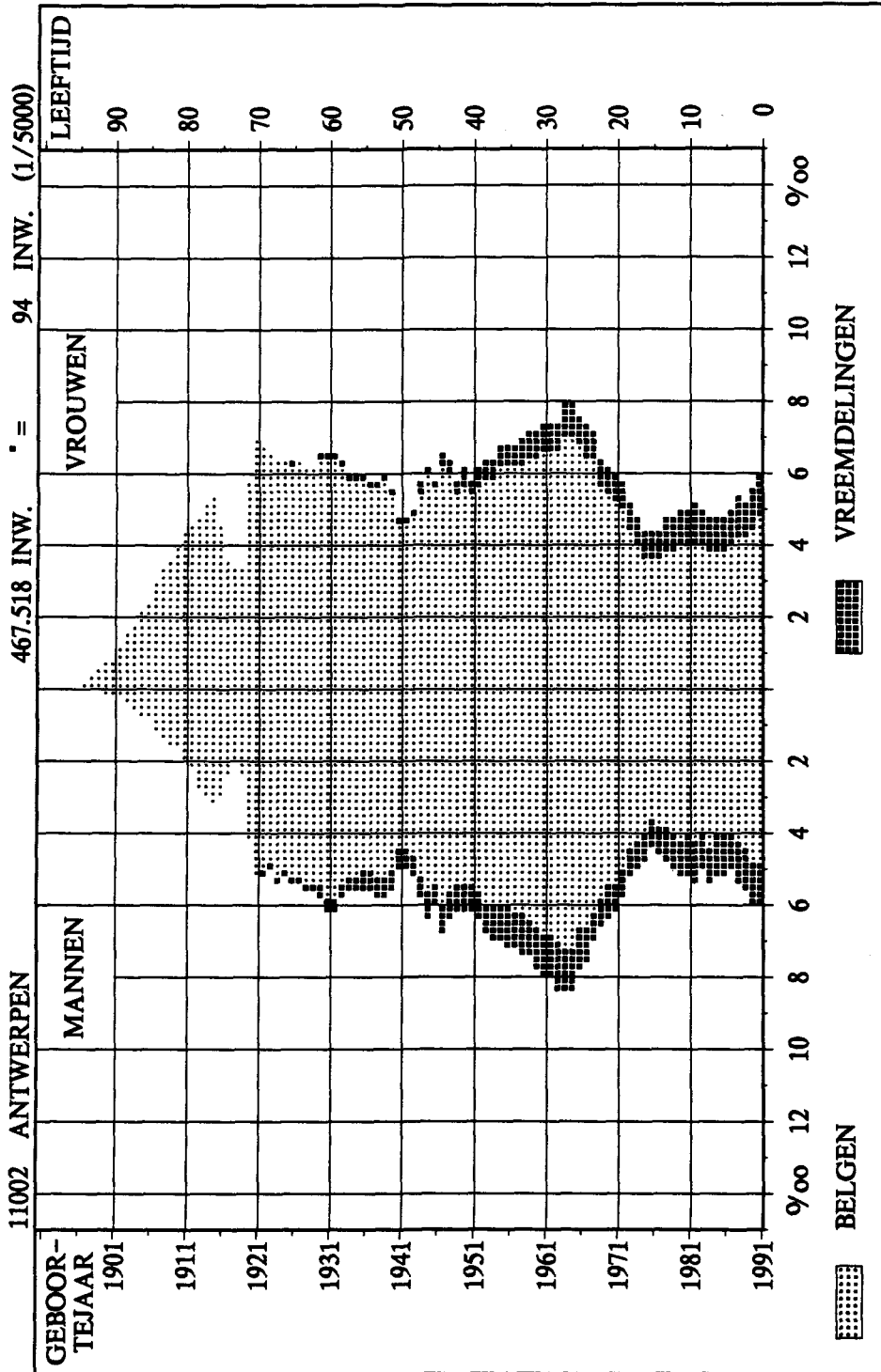
N.I.S. VOLKS- EN WONINGTELLING VAN 1991		TABEL 00.04 B T							BLZ. 10.- FOL. 2.-			ALLE ADMINISTRATIEVE EENHEDEN	
VREEMDELINGEN NAAR GESLACHT, LEEFTIJDGROEPEN EN LEEFTIJDKlassen - TOTALE BEVOLKING -													
LEEFTIJDGROEP								LEEFTIJDKlasse			ALGE- MEEN TOTAAL	WOONPLAATS	
60-64 JAAR	65-69 JAAR	70-74 JAAR	75-79 JAAR	80-84 JAAR	85-89 JAAR	90-94 JAAR	95 JAAR EN MEER	0-14 JAAR	15-64 JAAR	65 JAAR EN MEER			
32	22	9	22	7	2	-	-	467	772	62	1.301	RONSE	
-	-	2	-	-	1	-	-	-	6	3	9	WORTEGEM-PETEGEM	
-	-	-	-	-	-	-	-	1	26	-	27	ZINGEM	
-	-	-	-	-	-	-	-	2	18	-	20	ZWALM	
186	144	79	63	36	16	10	1	2.865	5.428	349	8.642	ARR. SINT-NIKLAAS	
21	27	12	17	4	4	3	-	60	504	67	631	BEVEREN	
11	5	1	-	2	-	-	-	94	189	8	291	KRUIBEKE	
34	19	11	7	5	1	-	-	963	1.361	43	2.367	LOKEREN	
20	12	9	7	4	2	1	-	102	407	35	544	SINT-GILLIS-WAAS	
58	42	25	14	14	4	4	1	1.066	1.776	104	2.946	SINT-NIKLAAS	
24	22	14	10	6	4	1	-	64	430	57	551	STEKENE	
18	17	7	8	1	1	1	-	516	761	35	1.312	TEMSE	
629	685	431	382	219	120	46	6	2.298	11.629	1.889	15.816	PROV.WEST-VLAANDEREN	
178	194	131	118	61	41	13	2	384	2.887	560	3.831	ARR. BRUGGE	
3	3	-	1	1	-	-	-	8	48	5	61	BEERNEM	
15	22	11	8	4	3	-	1	24	230	49	303	BLANKENBERGE	
65	64	49	46	25	24	8	1	203	1.539	217	1.959	BRUGGE	
9	8	3	1	-	-	-	-	10	69	12	91	DAMME	
4	1	2	1	1	-	-	-	17	68	5	90	JABBEKE	
76	82	62	56	29	13	5	-	73	696	247	1.016	KNOKKE-HEIST	
3	4	1	3	-	-	-	-	15	82	8	105	OOSTKAMP	
2	1	1	-	-	-	-	-	9	59	2	70	TORHOUT	
1	7	2	2	1	1	-	-	19	81	13	113	ZEDELGEM	
-	2	-	-	-	-	-	-	6	15	2	23	ZUIENKERKE	
9	3	6	6	2	-	1	-	42	180	18	240	ARR. DIKSMUIDE	
4	2	3	3	-	-	-	-	21	70	8	99	DIKSMUIDE	
3	-	2	-	1	-	1	-	10	36	4	50	HOUTHULST	
1	1	1	1	-	-	-	-	4	29	3	36	KOEKELARE	
1	-	-	1	-	-	-	-	4	28	1	33	KORTEMARK	
-	-	-	1	1	-	-	-	3	17	2	22	LO-RENINGE	
88	71	57	53	34	12	8	-	219	1.343	235	1.797	ARR. IEPER	
15	7	8	7	6	1	3	-	44	260	32	336	HEUVELLAND	
27	21	12	17	8	2	2	-	70	404	62	536	IEPER	
-	1	2	-	-	-	-	-	11	26	3	40	LANGEMARK-POELKAPELLE	
3	-	-	-	-	-	-	-	16	47	-	63	MESEN	
9	17	11	12	1	-	1	-	36	209	42	287	POPERINGE	
2	1	3	-	-	-	-	-	1	16	4	21	VLETEREN	
30	23	19	16	19	9	2	-	32	327	88	447	WERVIK	
2	1	2	1	-	-	-	-	9	54	4	67	ZONNEBEKE	
149	174	84	83	58	24	6	1	994	3.572	430	4.996	ARR. KORTRIJK	
3	1	-	-	-	-	1	-	16	55	2	73	ANZEGEM	
3	4	1	1	1	1	-	-	14	69	8	91	AVELGEM	
1	1	1	-	-	-	-	-	16	51	2	69	DEERLIJK	
11	10	1	-	-	-	-	1	40	181	12	233	HARELBEKE	
35	57	30	18	14	8	2	-	435	1.239	129	1.803	KORTRIJK	
2	1	2	-	1	-	-	-	24	114	4	142	KUURNE	
-	1	-	1	-	-	-	-	7	20	2	29	LENDELEDE	
64	69	37	52	39	12	3	-	174	1.040	212	1.426	MENEN	
4	-	1	-	-	-	-	-	14	63	1	78	SPIERE-HELKIJN	
13	8	3	-	1	-	-	-	178	383	12	573	WAREGEM	
10	17	6	9	1	2	-	-	48	213	35	296	WEVELGEM	
3	5	2	2	1	1	-	-	28	144	11	183	ZWEVEGEM	
106	146	84	73	38	21	9	-	260	1.645	371	2.276	ARR. OOSTENDE	
5	6	2	4	2	1	-	-	22	121	15	158	BREDENE	
7	12	11	3	3	2	2	-	25	148	33	206	DE HAAN	
5	3	-	1	-	-	-	-	2	41	4	47	GISTEL	
3	4	1	3	-	-	-	-	16	42	8	66	ICHTEGEM	
14	24	8	9	1	-	1	-	25	176	43	244	MIDDELKERKE	
71	97	60	53	31	18	5	-	167	1.100	264	1.531	OOSTENDE	
1	-	2	-	1	-	1	-	3	17	4	24	OUDENBURG	

WOONPLAATS	LEEFTIJDGROEP											
	0-4	5-9	10-14	15-19	20-24	25-29	30-34	35-39	40-44	45-49	50-54	55-59
	JAAR	JAAR	JAAR	JAAR	JAAR	JAAR	JAAR	JAAR	JAAR	JAAR	JAAR	JAAR
ARR. ROESELARE	34	47	28	46	76	118	79	87	81	61	39	21
HOOGLEDE	1	2	2	1	3	5	2	6	3	1	2	2
INGELMUNSTER	2	4	-	1	5	6	7	4	6	3	3	2
IZEGEM	5	8	6	9	12	26	14	18	18	12	5	3
LEDEGEM	2	1	4	3	3	2	2	2	5	1	3	-
LICHTERVELDE	-	1	3	1	1	3	4	3	2	1	-	2
MOORSLEDE	-	3	1	3	2	4	2	3	7	4	3	3
ROESELARE	24	28	12	26	50	71	48	49	38	36	21	9
STADEN	-	-	-	2	-	1	-	2	2	3	2	-
ARR. TIJLT	69	49	59	36	48	74	44	61	43	32	23	22
ARDOOIE	1	1	6	2	2	5	1	6	3	4	2	4
DENTERGEM	16	11	16	10	7	14	8	6	7	7	3	1
MEULEBEKE	14	5	9	4	7	12	7	9	6	4	2	5
OOSTROZEBEKE	4	4	1	1	3	13	4	5	3	1	-	-
PITTEM	4	2	-	-	2	5	2	-	-	-	1	1
RUISELEDE	-	-	-	-	3	2	-	3	1	2	3	-
TIJLT	7	9	6	5	6	10	9	19	5	4	2	8
WIELSBEKE	22	16	15	7	13	12	10	12	15	5	9	2
WINGENE	1	1	6	7	5	1	3	1	3	5	1	1
ARR. VEURNE	38	32	43	59	122	135	119	127	145	86	76	43
ALVERINGEM	1	1	2	5	4	7	4	8	8	6	3	3
DE PANNE	24	12	20	21	48	53	53	54	51	32	33	15
KOKSIJDE	11	16	14	22	55	38	34	43	58	32	21	13
NIEUWPOORT	2	-	5	4	7	22	18	8	13	8	10	9
VEURNE	-	3	2	7	8	15	10	14	15	8	9	3

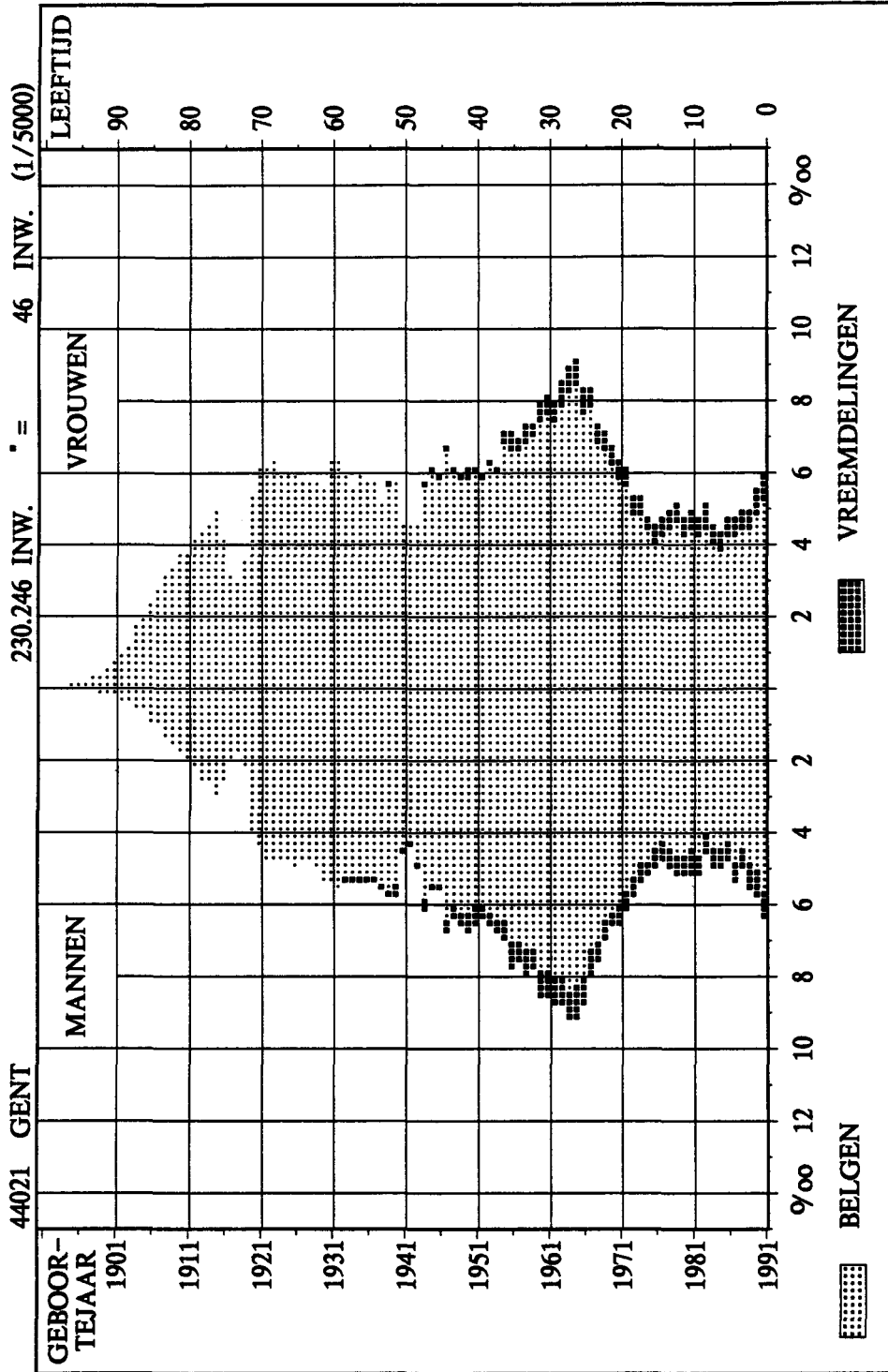
N.I.S. VOLKS- EN WONINGTELLING VAN 1991		TABEL 00.04 B T							BLZ. 11.- FOL. 2.-			ALLE ADMINISTRATIEVE EENHEDEN	
VREEMDELINGEN NAAR GESLACHT, LEEFTIJDGROEPEN EN LEEFTIJDKlassen													
LEEFTIJDGROEP								LEEFTIJDKlasse			ALGE- MEEN TOTAAL	WOONPLAATS	
60-64 JAAR	65-69 JAAR	70-74 JAAR	75-79 JAAR	80-84 JAAR	85-89 JAAR	90-94 JAAR	95 JAAR EN MEER	0-14 JAAR	15-64 JAAR	65 JAAR EN MEER			
20	32	21	7	11	12	2	-	109	628	85	822	ARR. ROESELARE	
-	1	5	-	-	1	-	-	5	25	7	37	HOOGLEDE	
2	1	1	-	1	1	-	-	6	39	4	49	INGELMUNSTER	
3	5	1	-	1	-	-	-	19	120	7	146	IZEGEM	
1	2	1	-	1	1	1	-	7	22	6	35	LEDEGEM	
1	1	-	1	-	-	-	-	4	18	2	24	LICHTERVELDE	
1	1	3	1	2	-	-	-	4	32	7	43	MOORSLEDE	
12	21	10	4	6	9	-	-	64	360	50	474	ROESELARE	
-	-	-	1	-	-	1	-	-	12	2	14	STADEN	
14	12	6	7	1	1	3	-	177	397	30	604	ARR. TIJLT	
3	-	-	-	-	1	-	-	8	32	1	41	ARDOOIE	
1	-	1	-	-	-	-	-	43	64	1	108	DENTERGEM	
1	-	-	-	-	-	-	-	28	57	-	85	MEULEBEKE	
-	2	1	-	-	-	-	-	9	30	3	42	OOSTROZEBEKE	
1	-	-	3	-	-	1	-	6	12	4	22	PITTEM	
3	-	-	1	-	-	1	-	-	17	2	19	RUISELEDE	
1	6	3	2	1	-	1	-	22	69	13	104	TIJLT	
1	1	-	-	-	-	-	-	53	86	1	140	WIELSBEKE	
3	3	1	1	-	-	-	-	8	30	5	43	WINGENE	
65	53	42	35	14	9	4	3	113	977	160	1.250	ARR. VEURNE	
3	3	3	1	-	1	-	-	4	51	8	63	ALVERINGEM	
20	18	12	7	4	1	-	-	56	380	42	478	DE PANNE	
30	24	20	18	6	4	2	2	41	346	76	463	KOKSIJDE	
9	5	6	4	2	2	1	1	7	108	21	136	NIEUWPOORT	
3	3	1	5	2	1	1	-	5	92	13	110	VEURNE	



PIRAMIDE NAAR LEEFTIJD, GESLACHT EN NATIONALITEIT OP 1-3-91

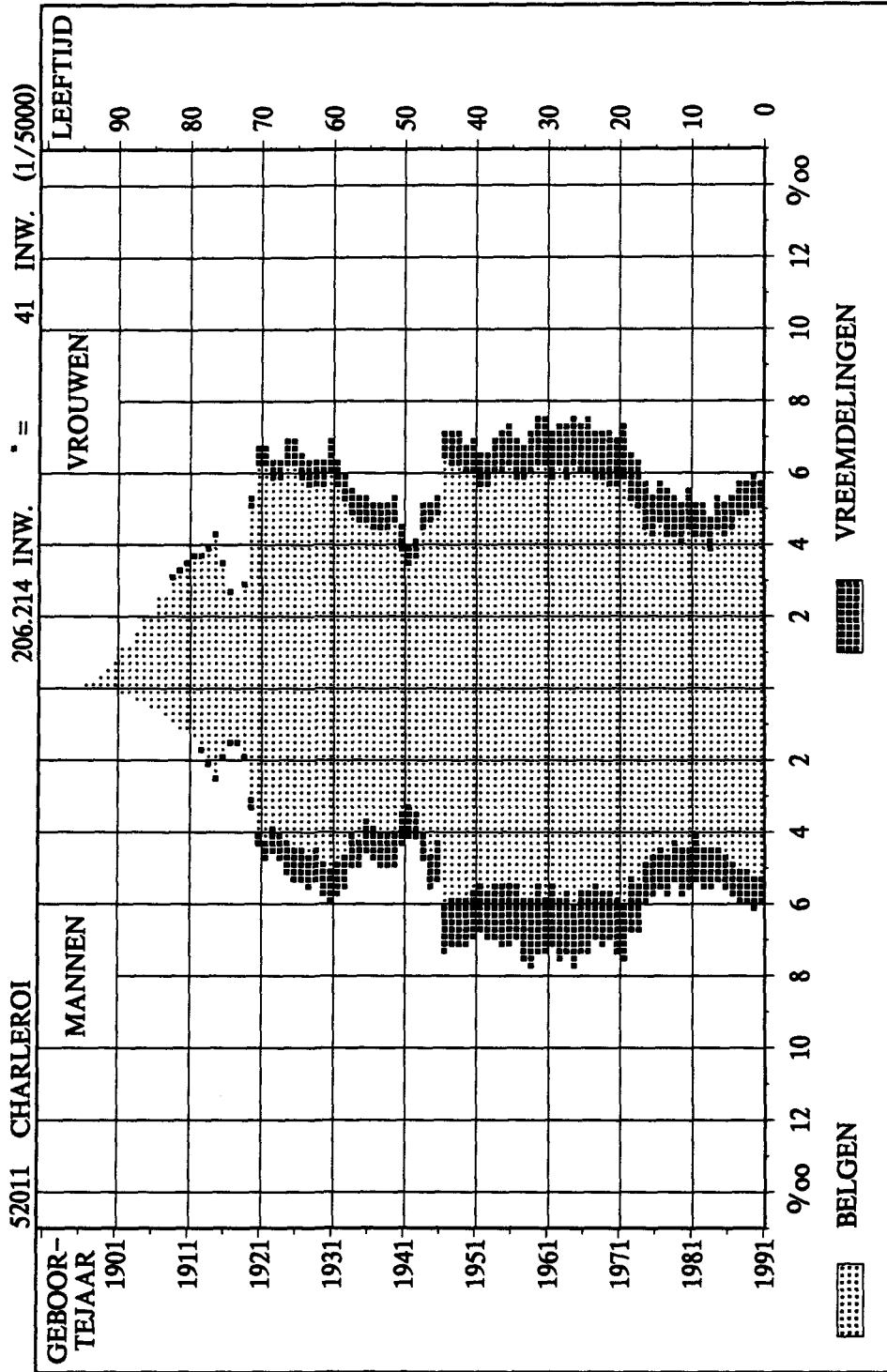


PIRAMIDE NAAR LEEFTIJD, GESLACHT EN NATIONALITEIT OP 1-3-91

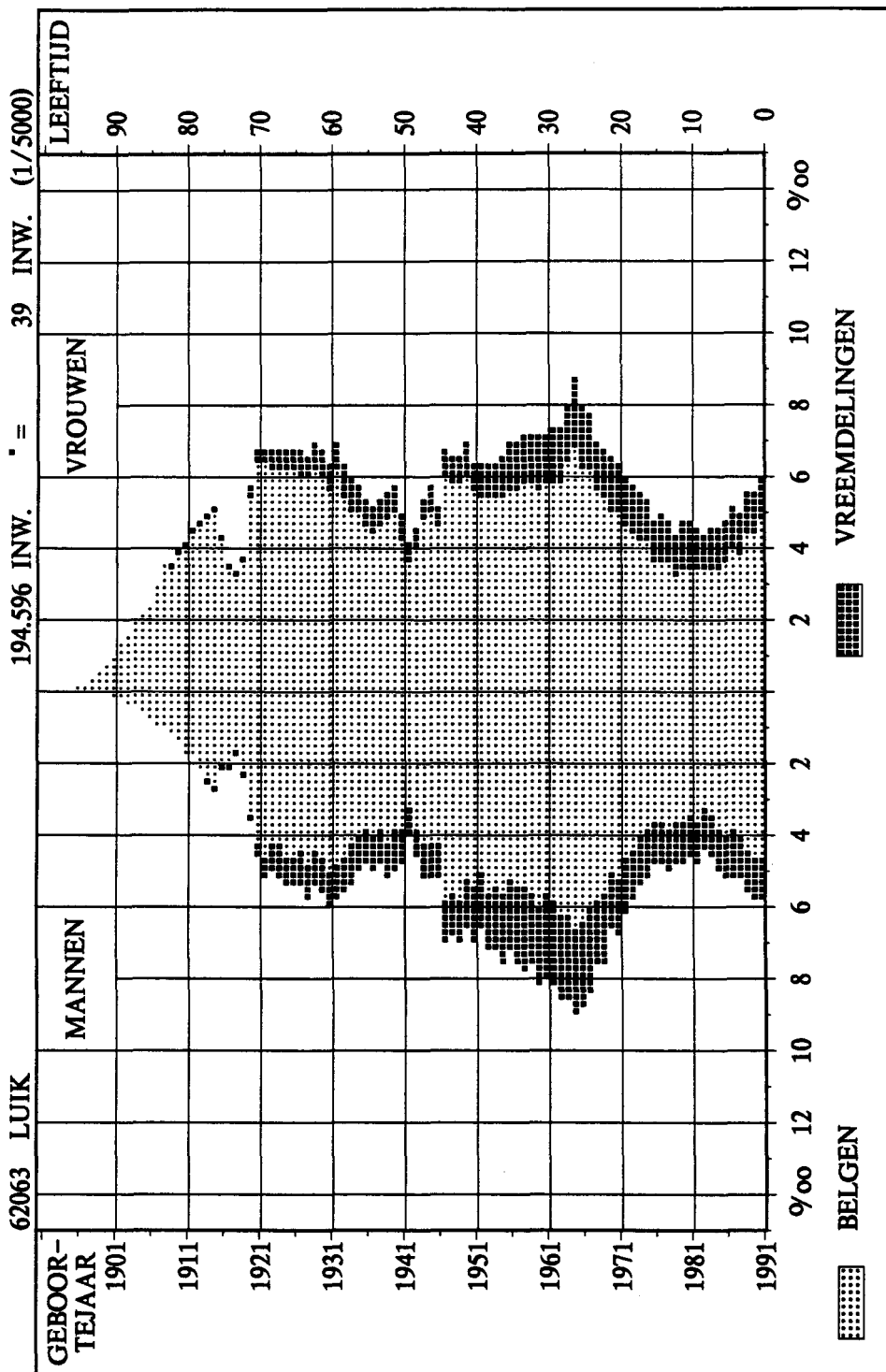




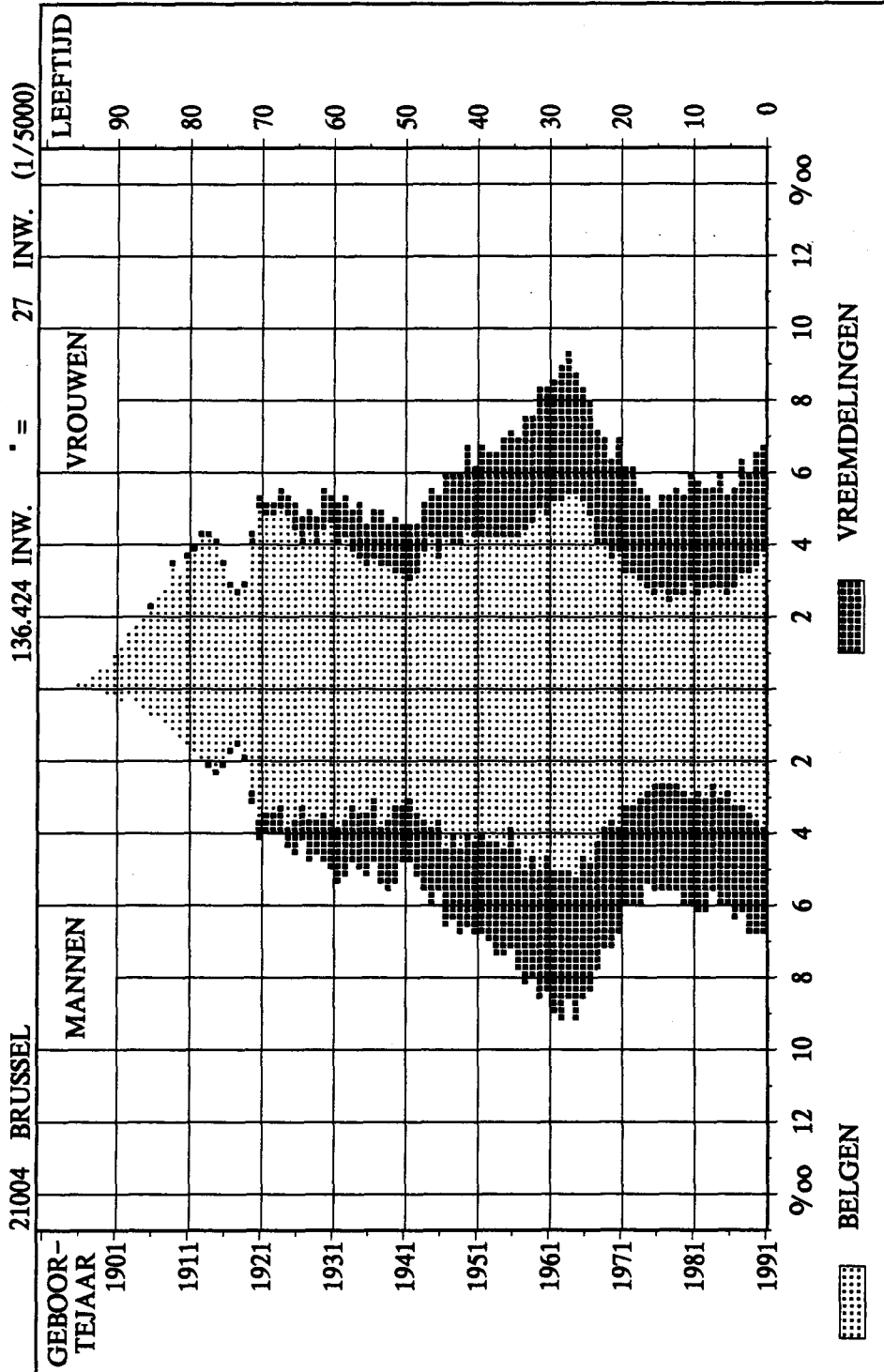
PIRAMIDE NAAR LEEFTIJD, GESLACHT EN NATIONALITEIT OP 1-3-91



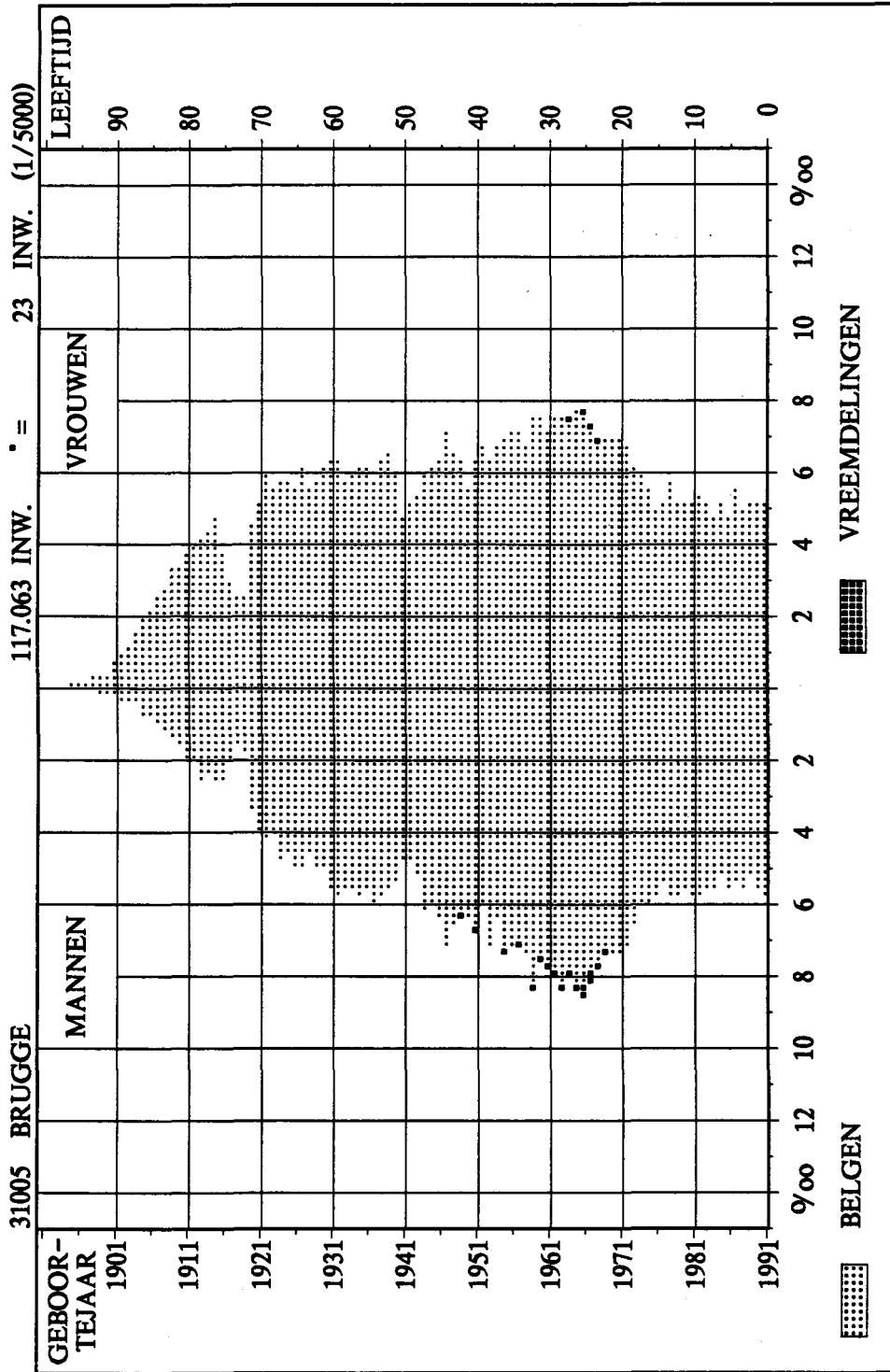
PIRAMIDE NAAR LEEFTIJD, GESLACHT EN NATIONALITEIT OP 1-3-91



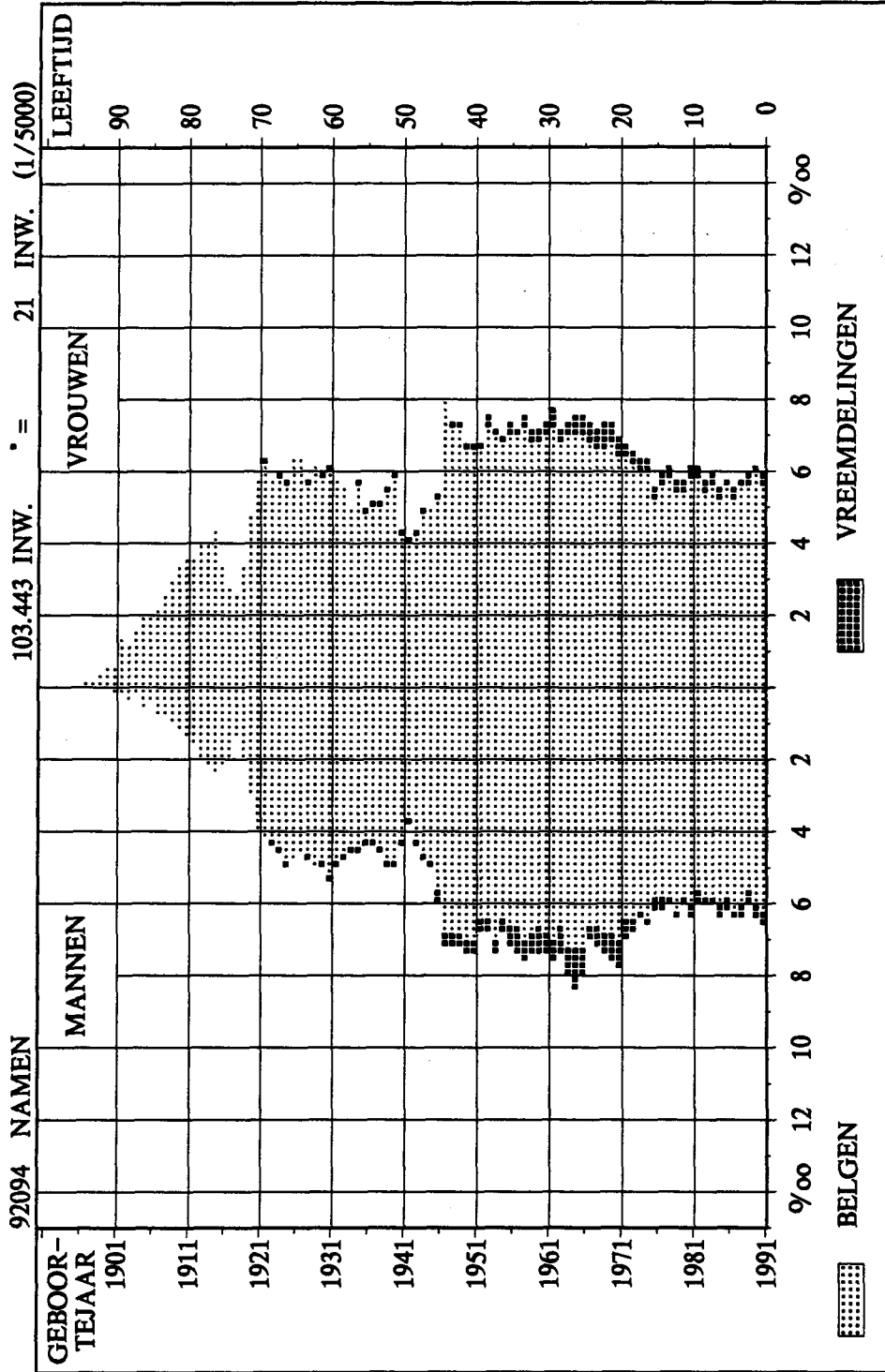
PIRAMIDE NAAR LEEFTIJD, GESLACHT EN NATIONALITEIT OP 1-3-91



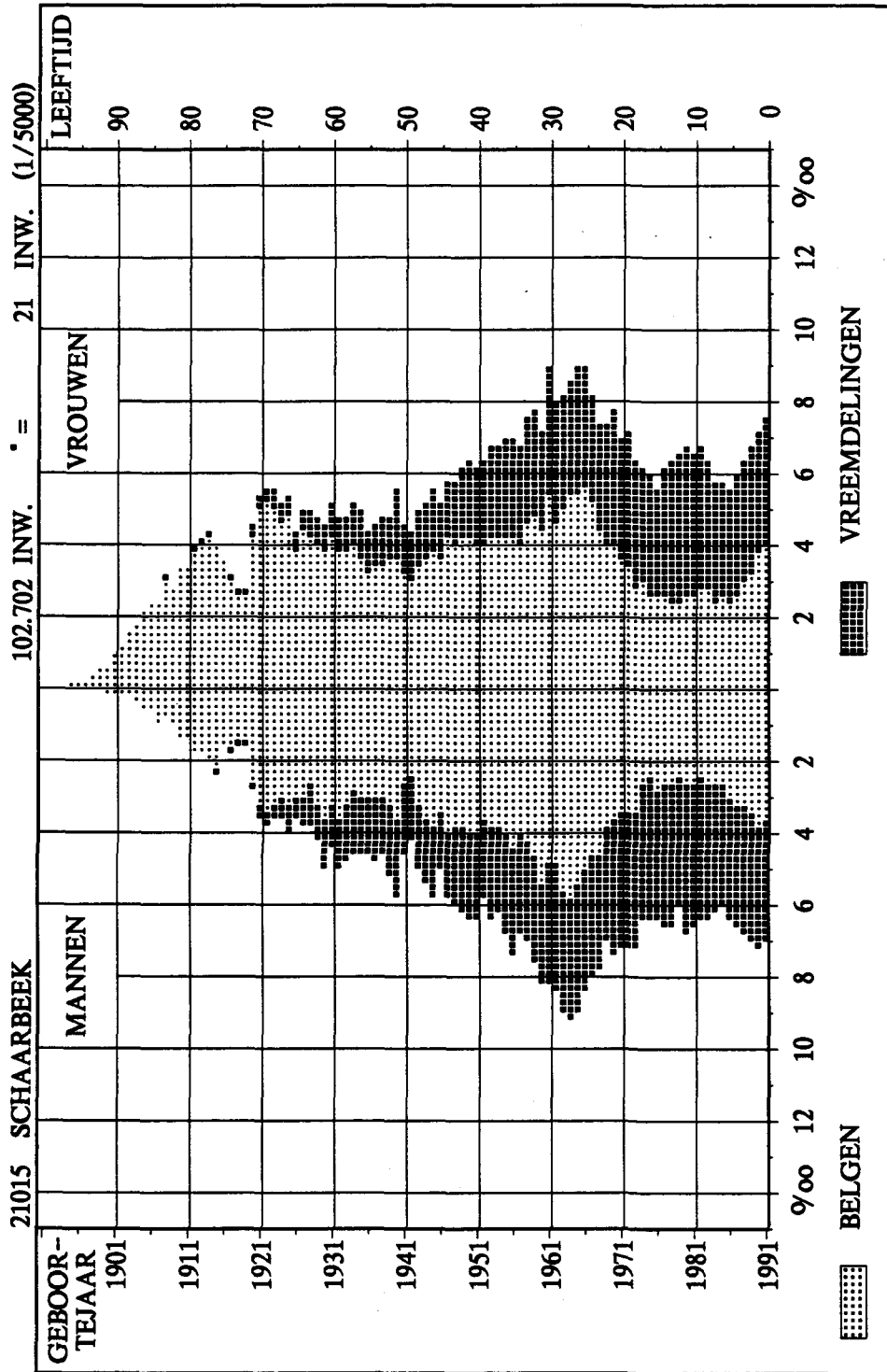
PIRAMIDE NAAR LEEFTIJD, GESLACHT EN NATIONALITEIT OP 1-3-91



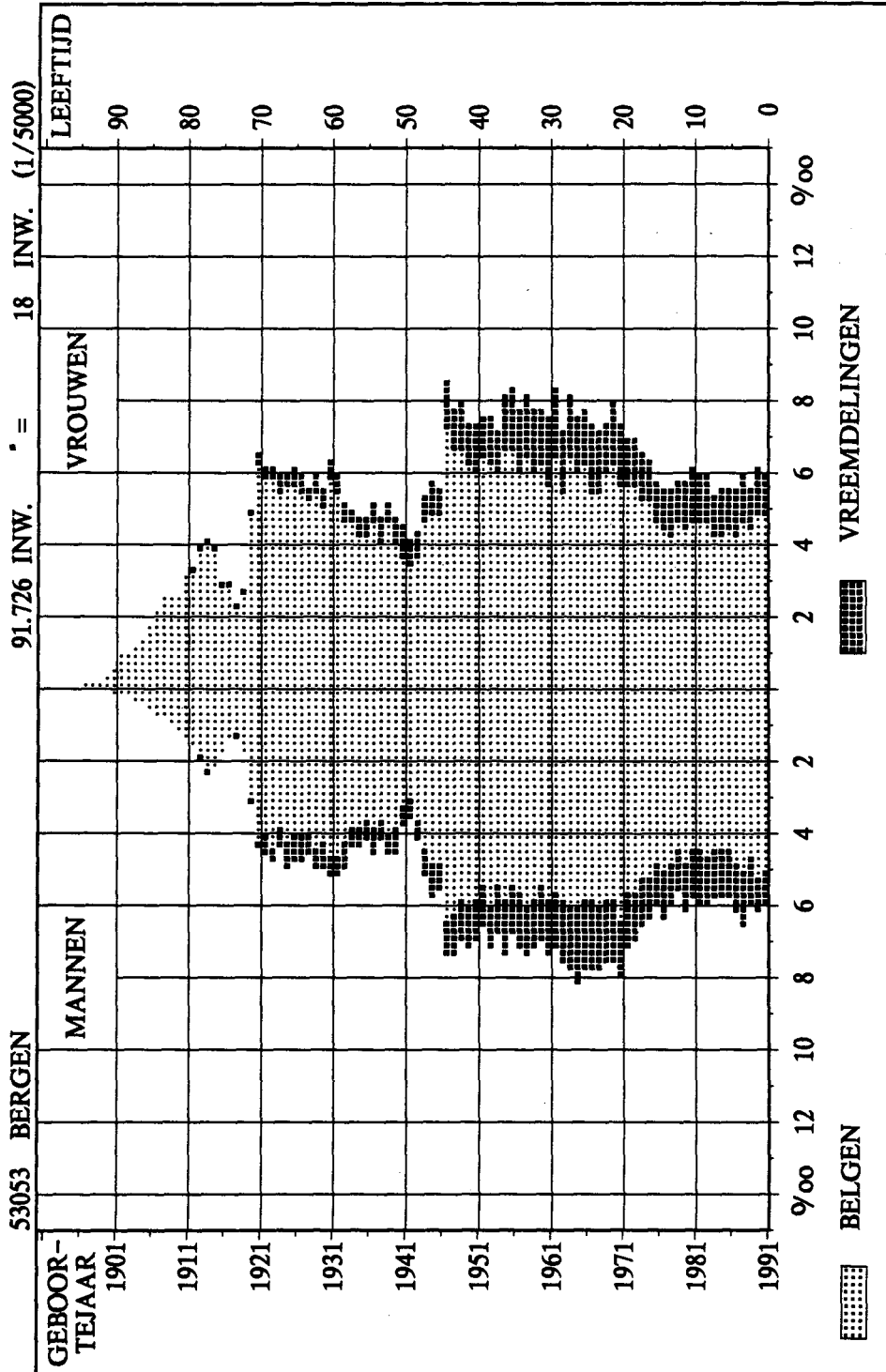
PIRAMIDE NAAR LEEFTIJD, GESLACHT EN NATIONALITEIT OP 1-3-91



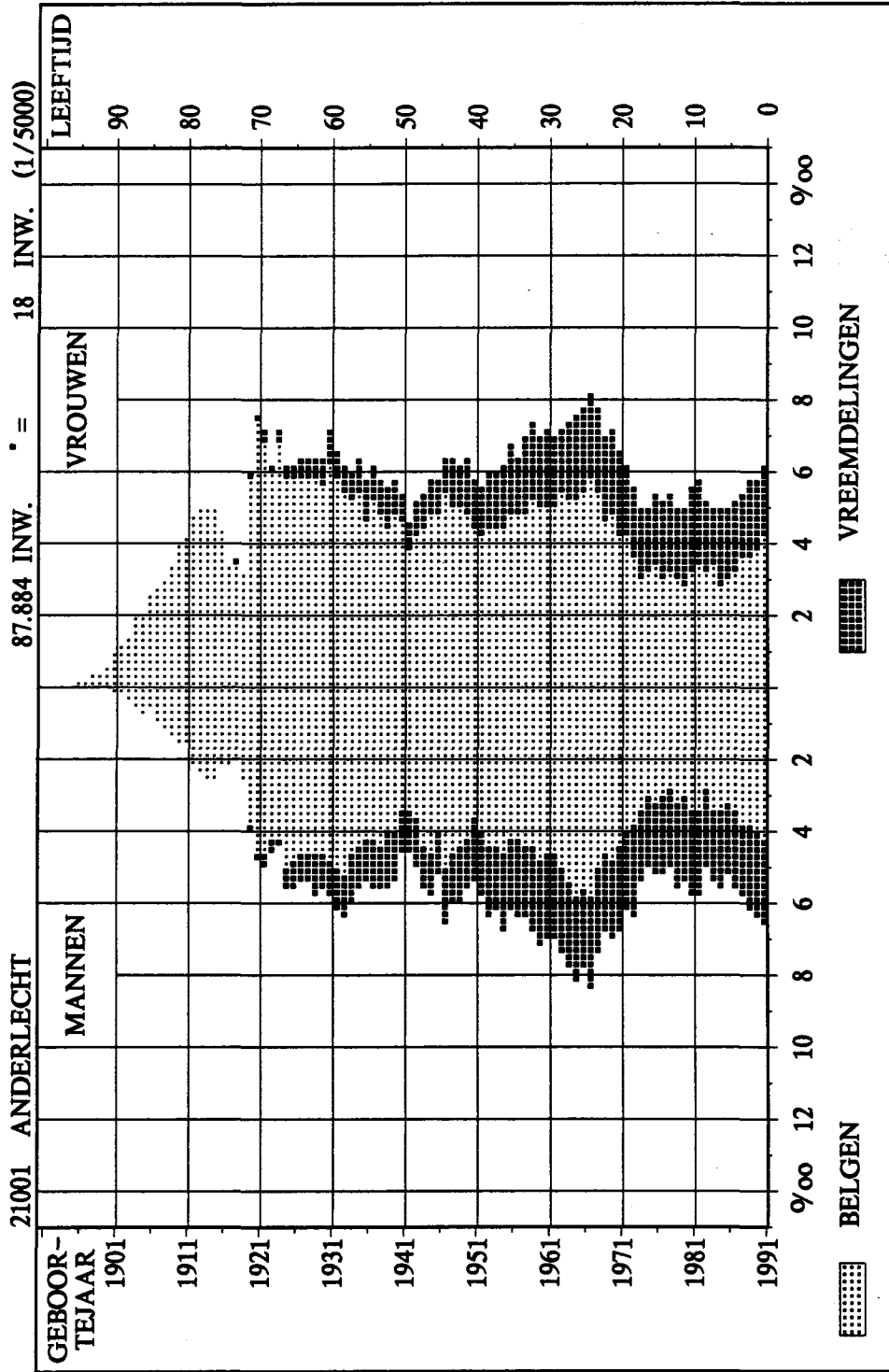
PIRAMIDE NAAR LEEFTIJD, GESLACHT EN NATIONALITEIT OP 1-3-91



PIRAMIDE NAAR LEEFTIJD, GESLACHT EN NATIONALITEIT OP 1-3-91

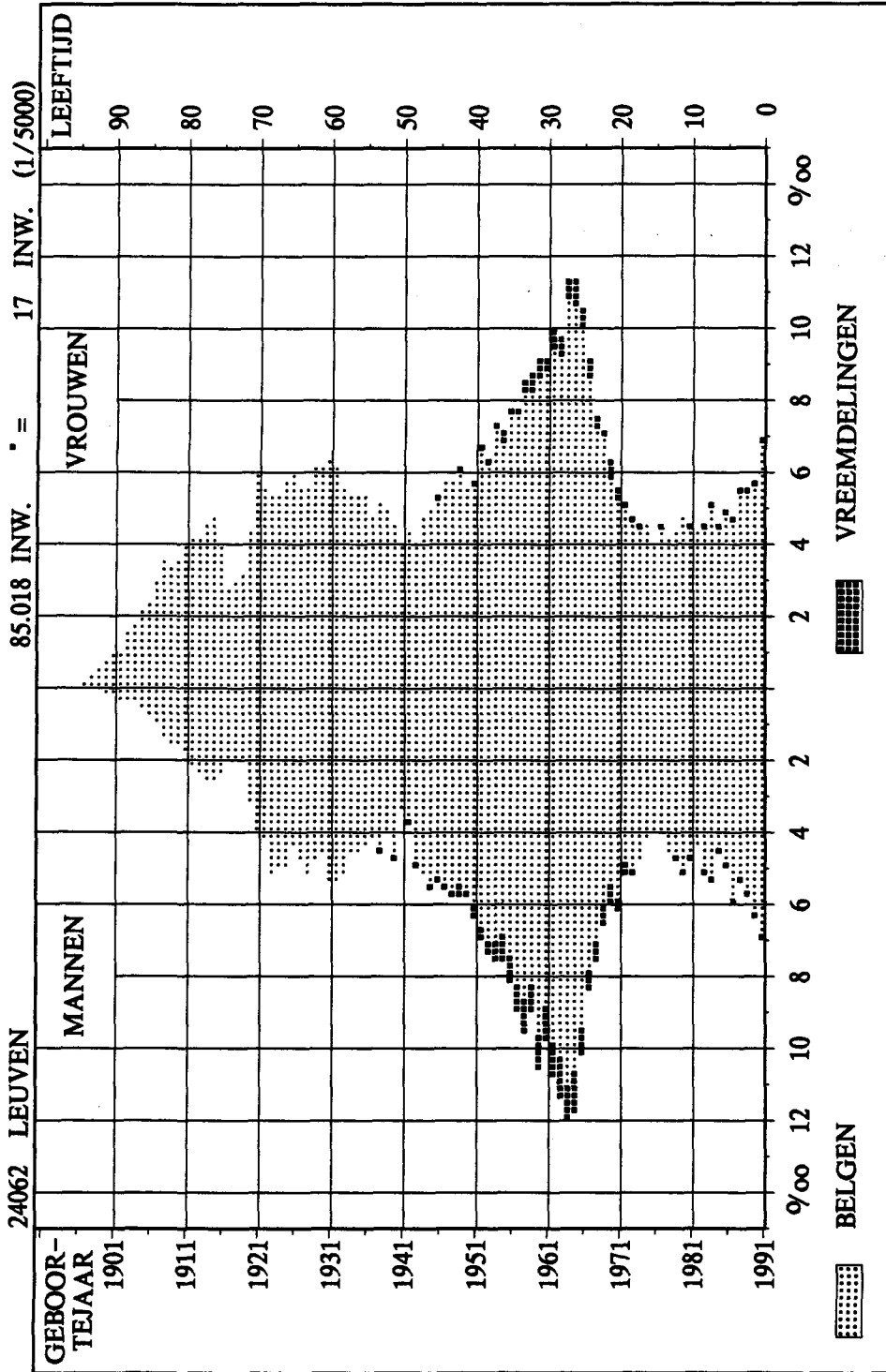


PIRAMIDE NAAR LEEFTIJD, GESLACHT EN NATIONALITEIT OP 1-3-91

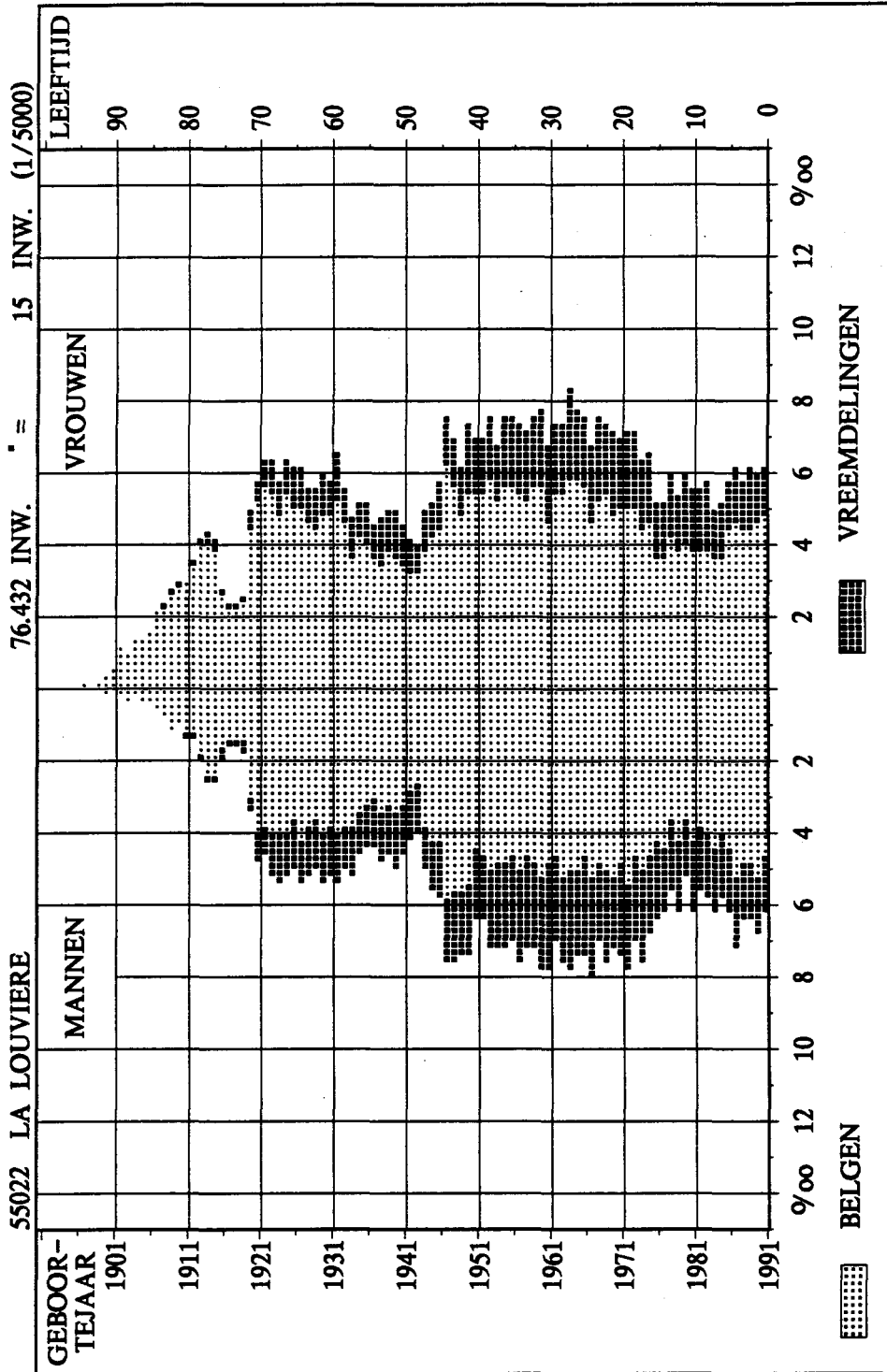




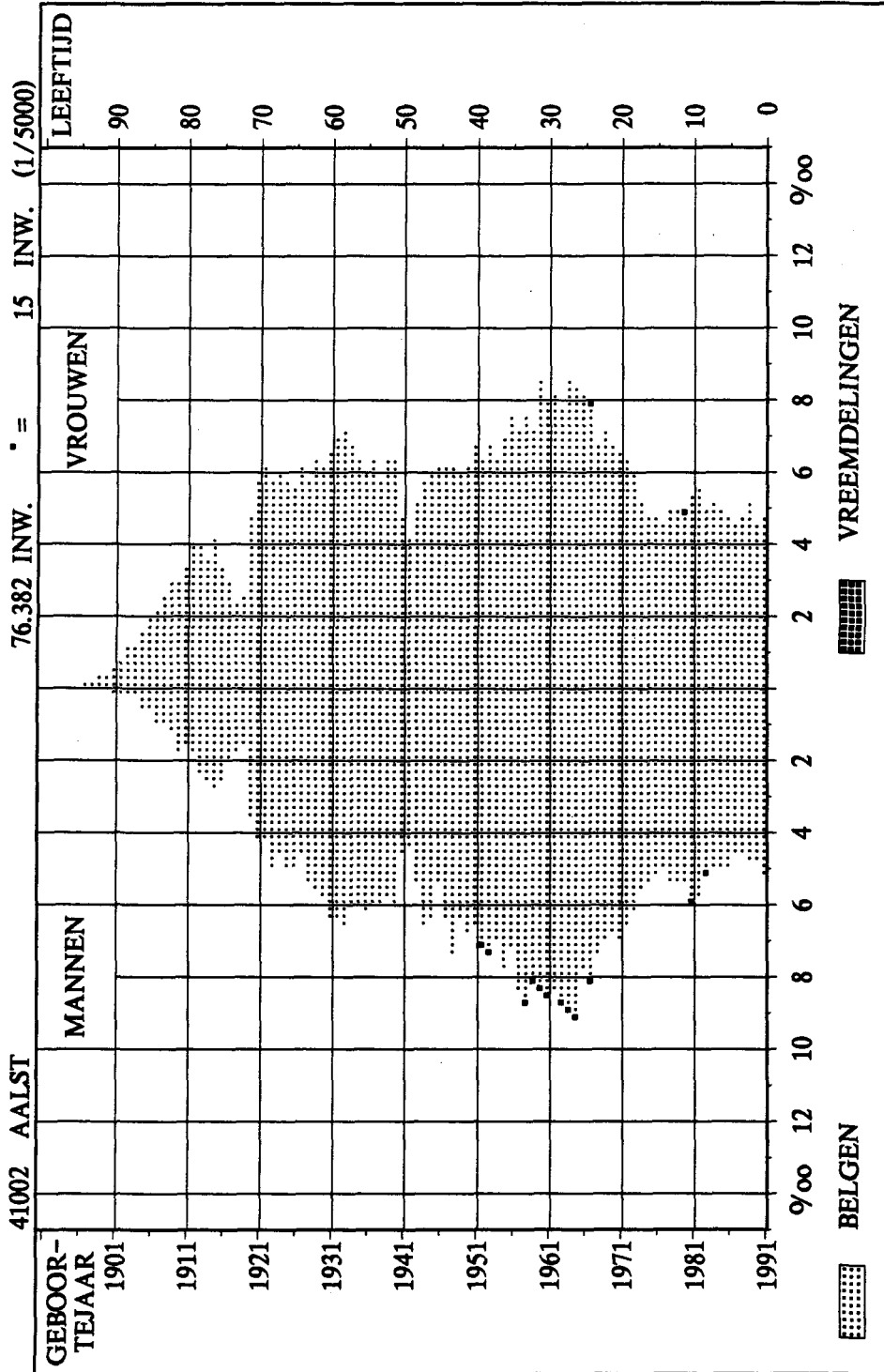
PIRAMIDE NAAR LEEFTIJD, GESLACHT EN NATIONALITEIT OP 1-3-91



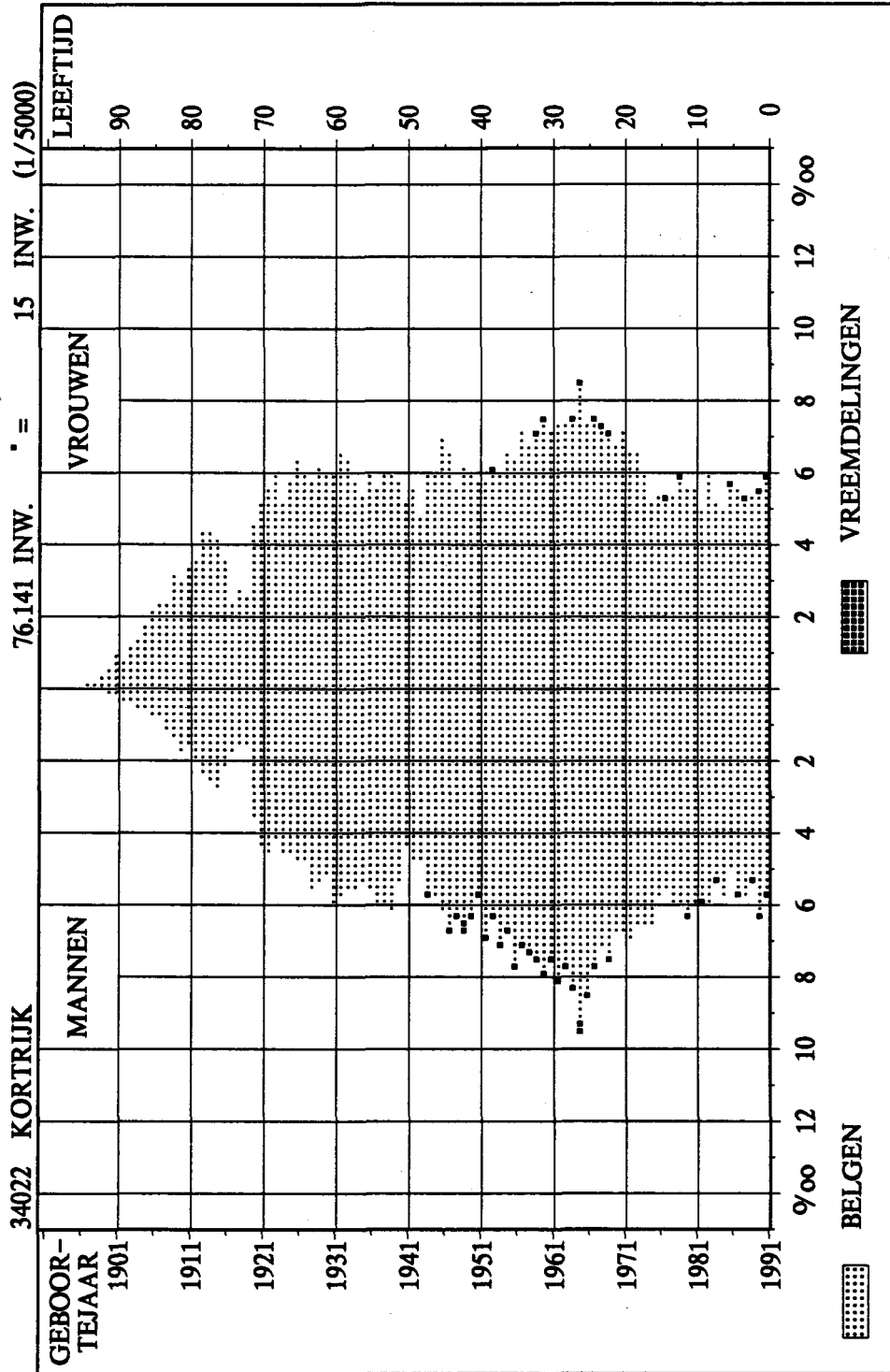
PIRAMIDE NAAR LEEFTIJD, GESLACHT EN NATIONALITEIT OP 1-3-91



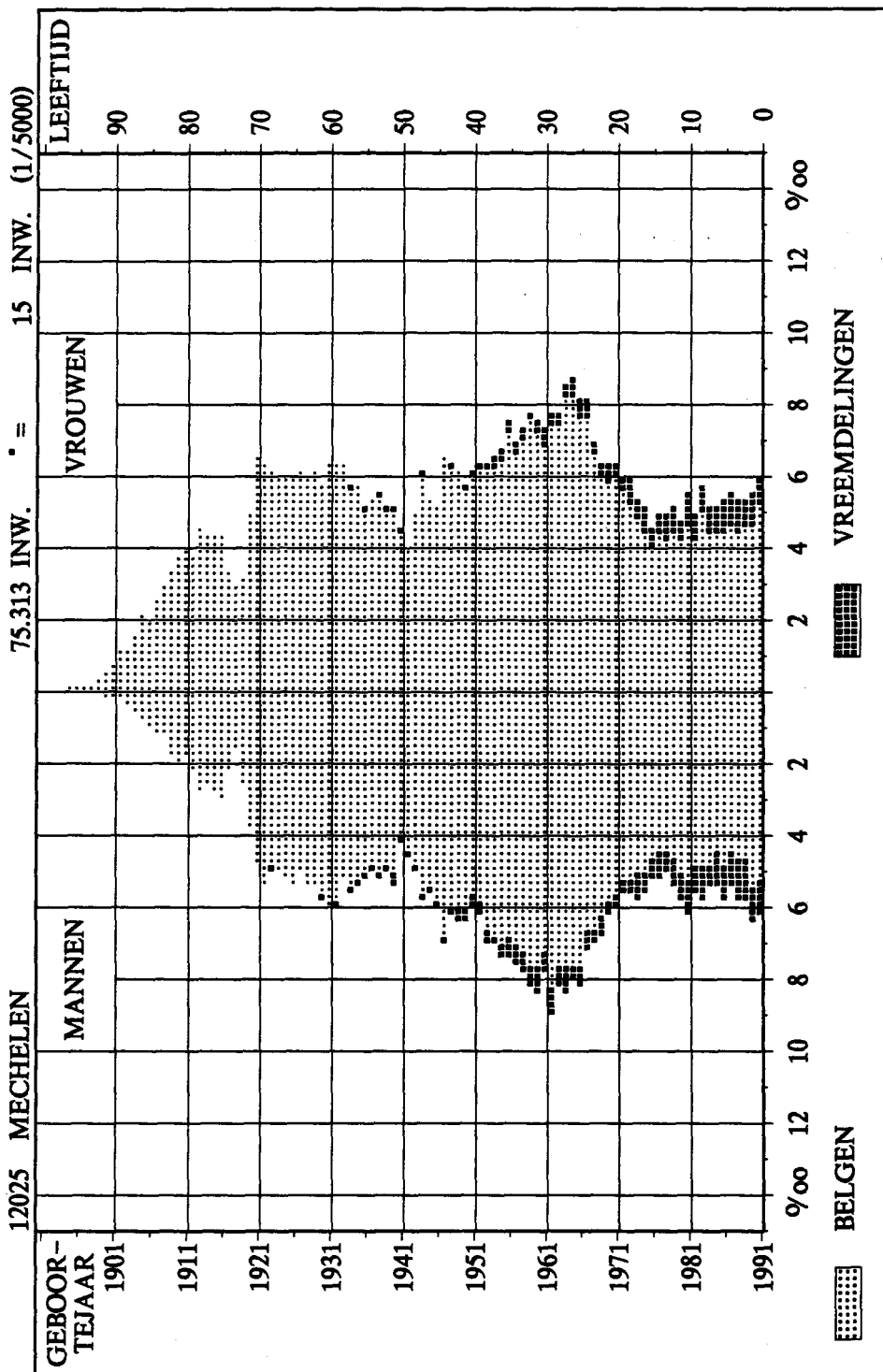
PIRAMIDE NAAR LEEFTIJD, GESLACHT EN NATIONALITEIT OP 1-3-91



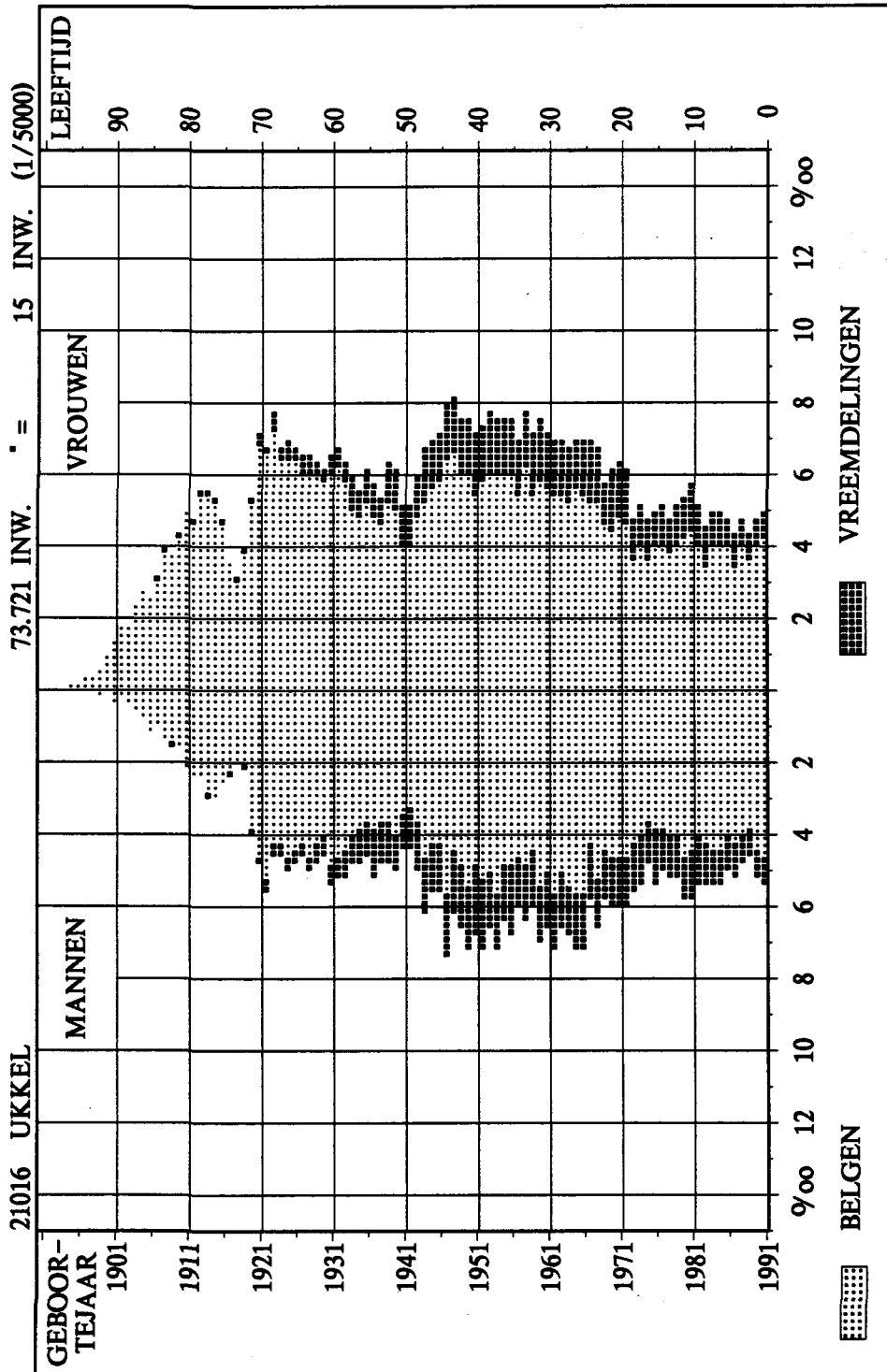
PIRAMIDE NAAR LEEFTIJD, GESLACHT EN NATIONALITEIT OP 1-3-91



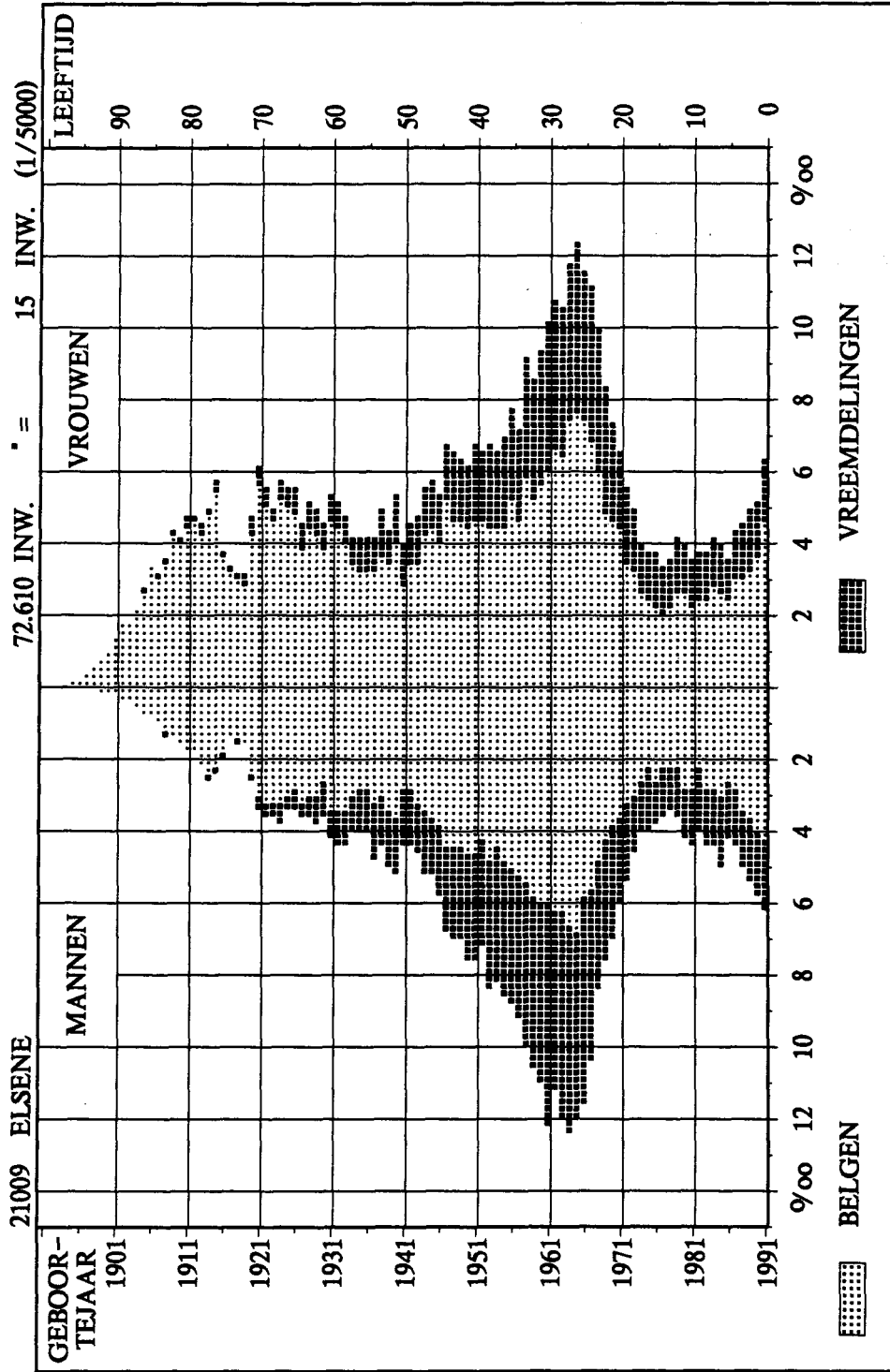
PIRAMIDE NAAR LEEFTIJD, GESLACHT EN NATIONALITEIT OP 1-3-91



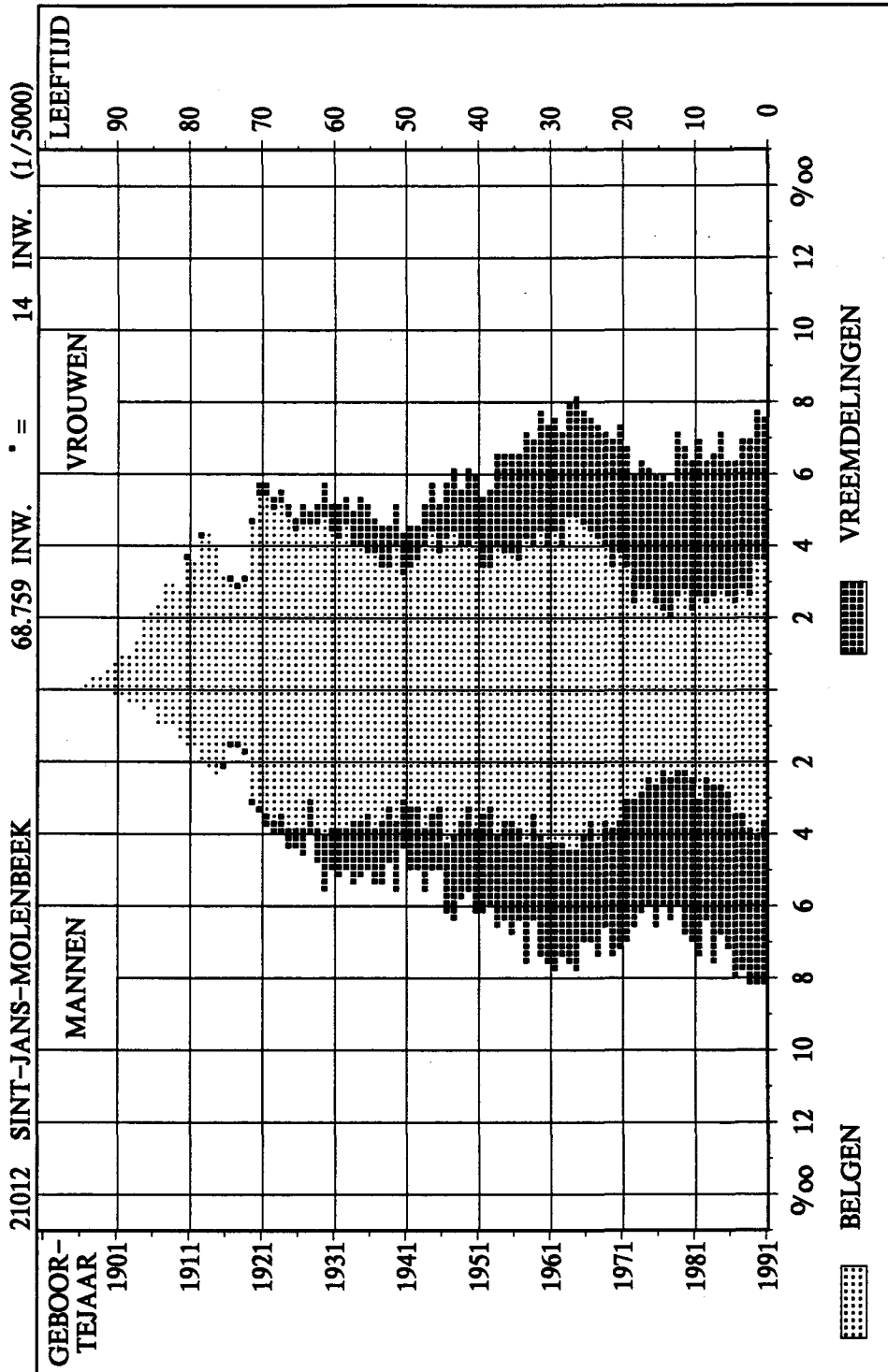
PIRAMIDE NAAR LEEFTIJD, GESLACHT EN NATIONALITEIT OP 1-3-91



PIRAMIDE NAAR LEEFTIJD, GESLACHT EN NATIONALITEIT OP 1-3-91

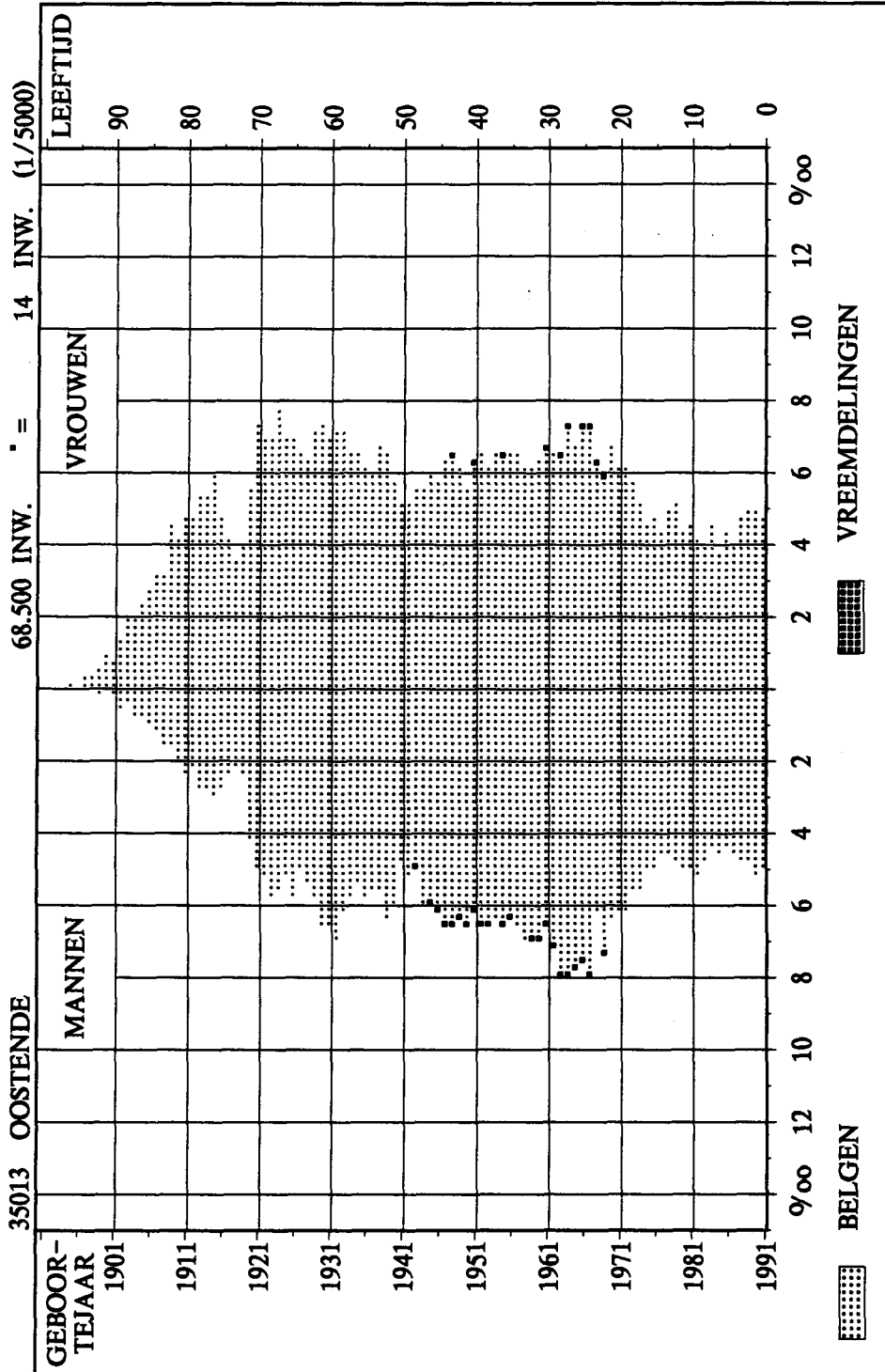


PIRAMIDE NAAR LEEFTIJD, GESLACHT EN NATIONALITEIT OP 1-3-91

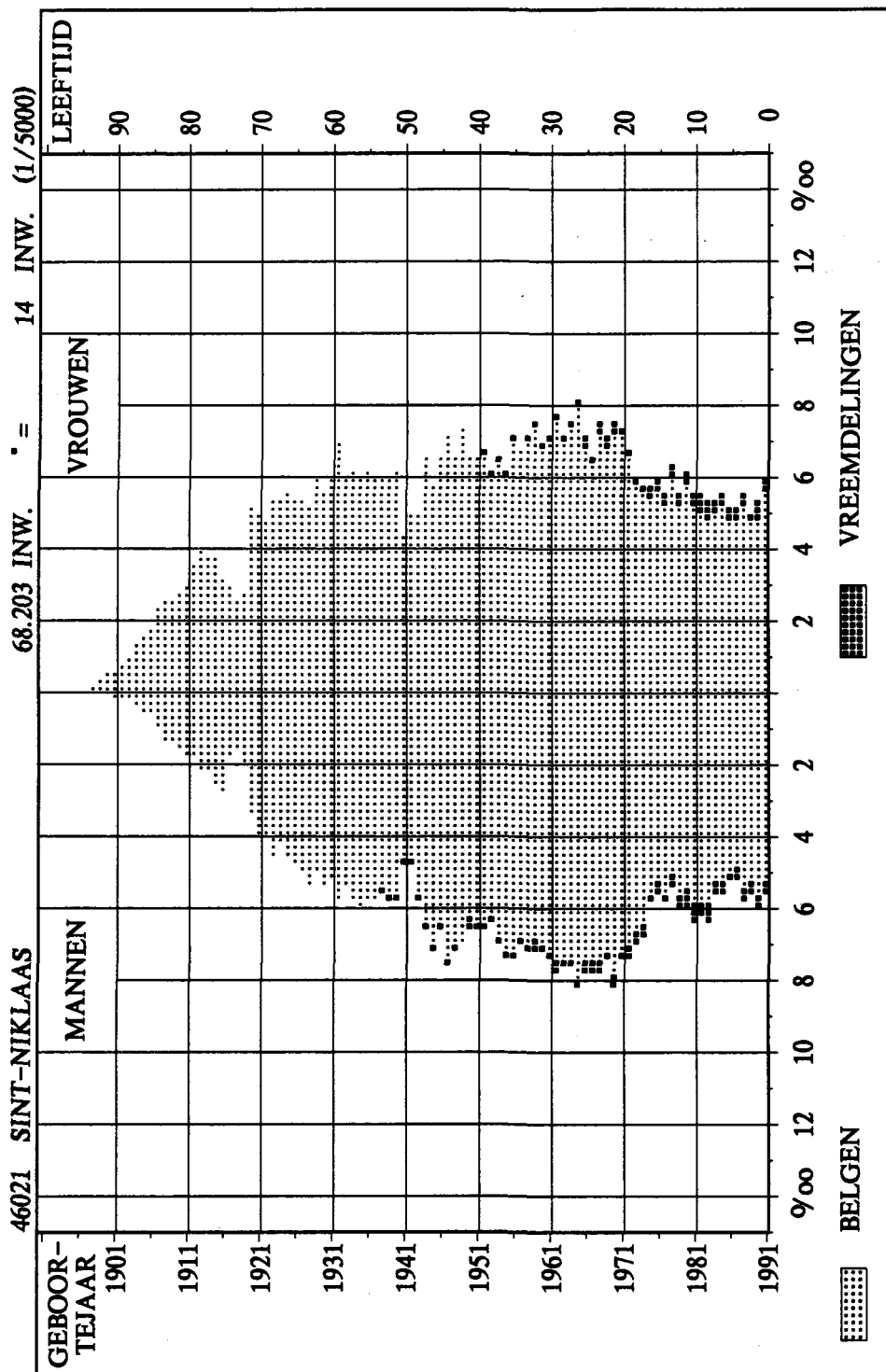




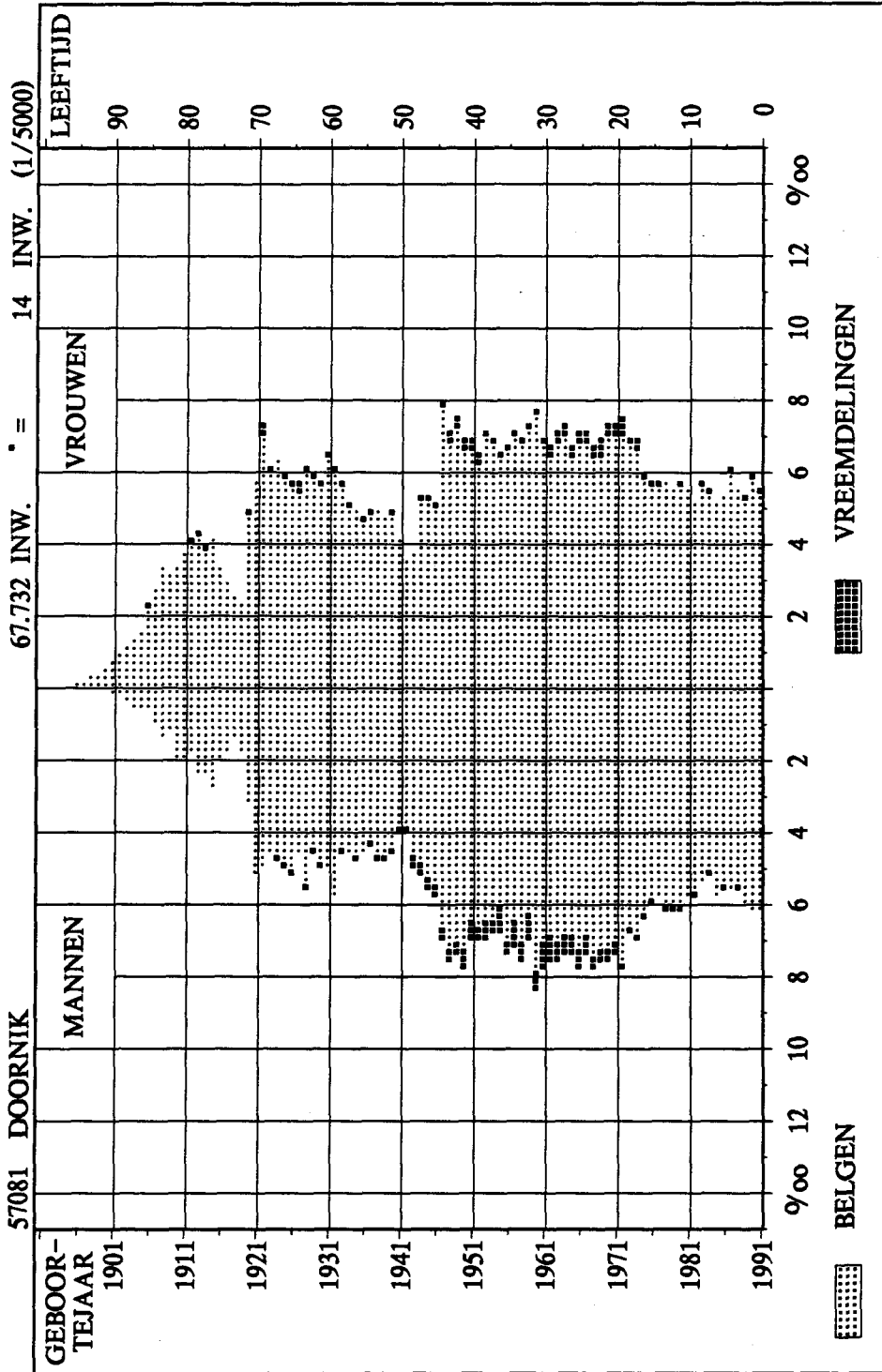
PIRAMIDE NAAR LEEFTIJD, GESLACHT EN NATIONALITEIT OP 1-3-91



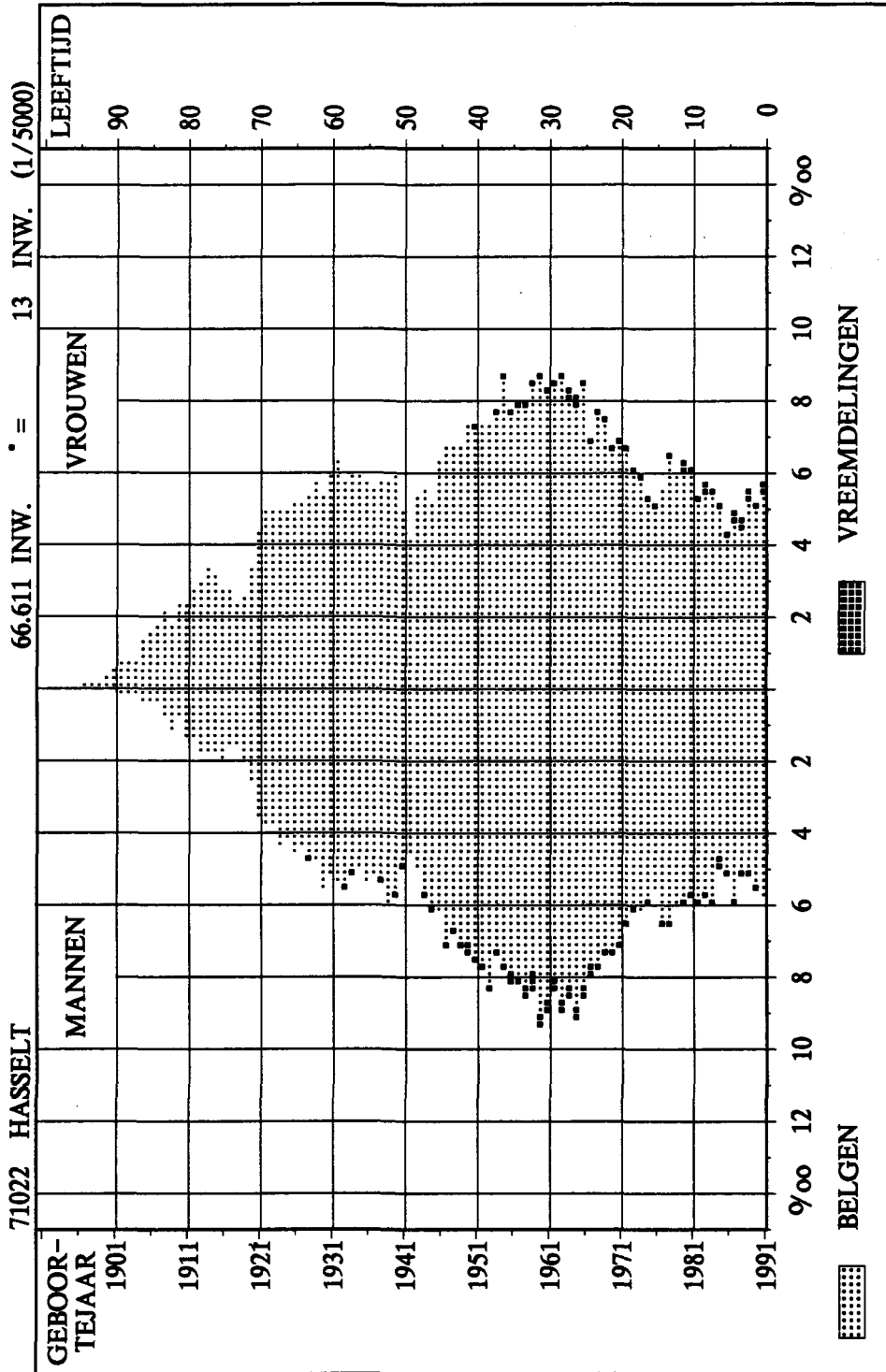
PIRAMIDE NAAR LEEFTIJD, GESLACHT EN NATIONALITEIT OP 1-3-91



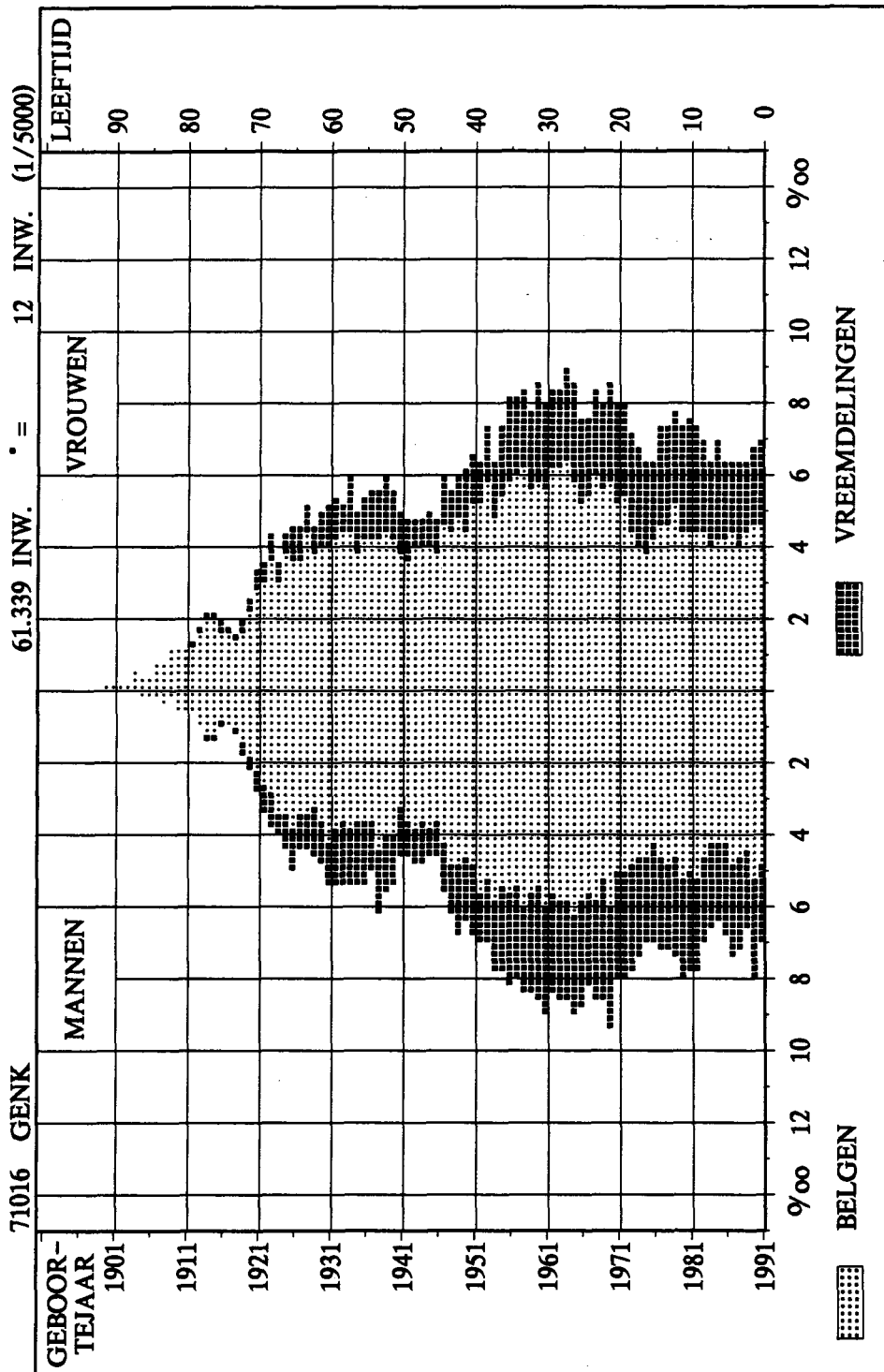
PIRAMIDE NAAR LEEFTIJD, GESLACHT EN NATIONALITEIT OP 1-3-91



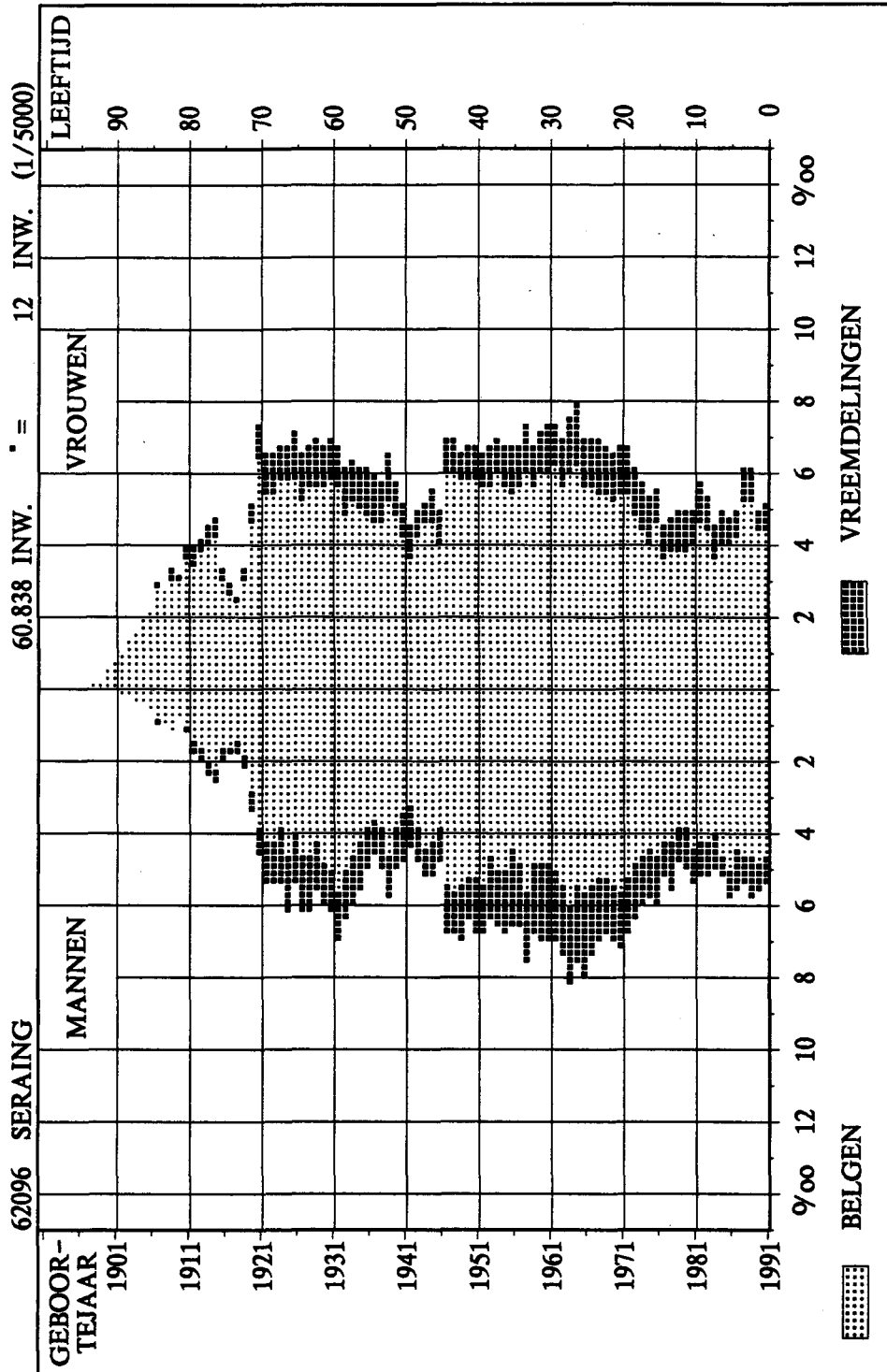
PIRAMIDE NAAR LEEFTIJD, GESLACHT EN NATIONALITEIT OP 1-3-91



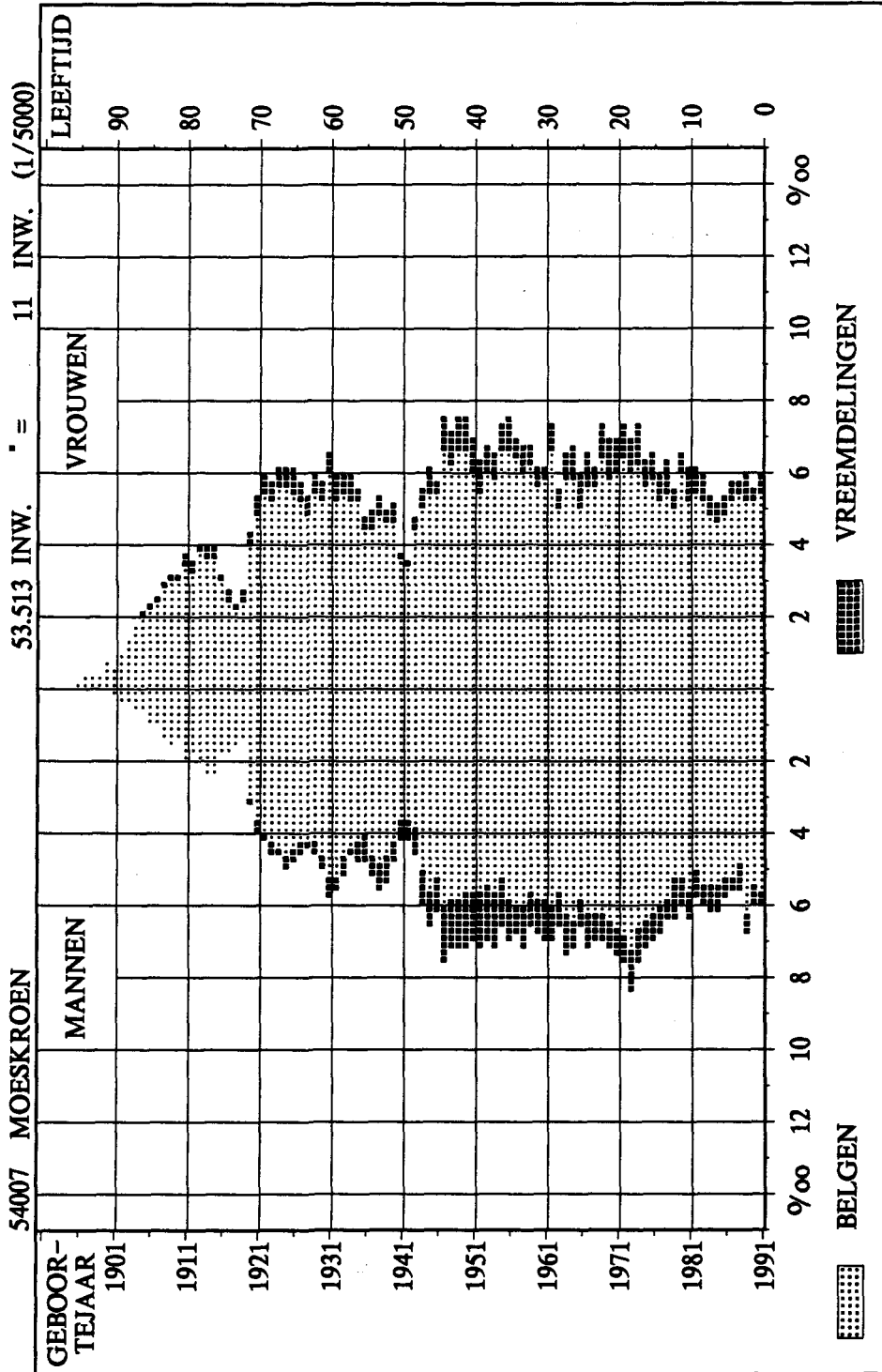
PIRAMIDE NAAR LEEFTIJD, GESLACHT EN NATIONALITEIT OP 1-3-91



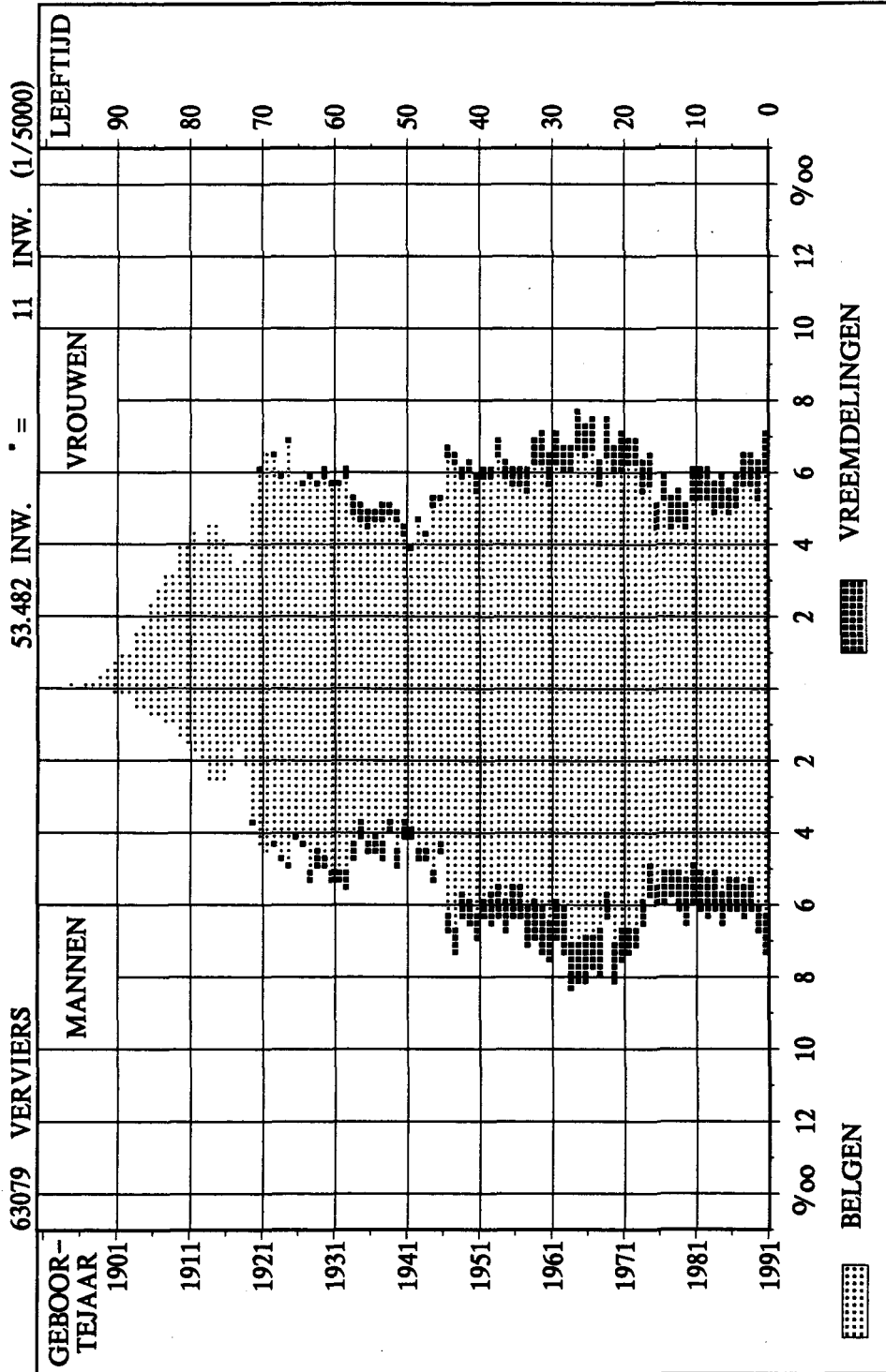
PIRAMIDE NAAR LEEFTIJD, GESLACHT EN NATIONALITEIT OP 1-3-91



PIRAMIDE NAAR LEEFTIJD, GESLACHT EN NATIONALITEIT OP 1-3-91

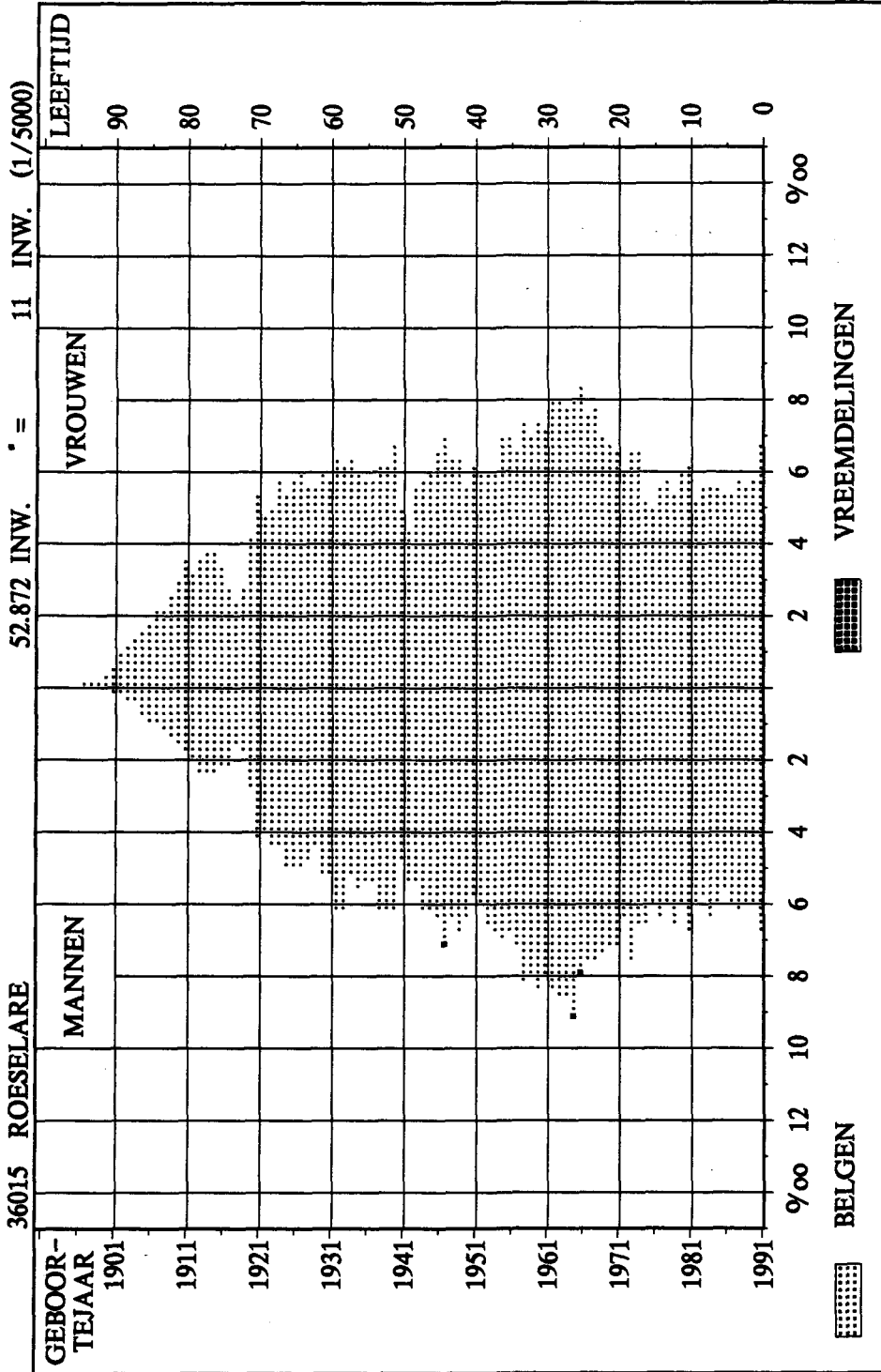


PIRAMIDE NAAR LEEFTIJD, GESLACHT EN NATIONALITEIT OP 1-3-91





PIRAMIDE NAAR LEEFTIJD, GESLACHT EN NATIONALITEIT OP 1-3-91



N.I.S. VOLKS- EN WONINGTELLING VAN 1991	TABEL 00.05 B T VREEMDELINGEN NAAR GESLACHT, LEEFTIJDKlassen EN VOORNAAMSTE NATIONALITEITEN									ARRONDISSEMENTEN		
	DUITSLAND			DENEMARKEN			FRANKRIJK			VERENIGD KONINKRIJK		
WOONPLAATS	0-14 JAAR	15-64 JAAR	65 JAAR EN MEER	0-14 JAAR	15-64 JAAR	65 JAAR EN MEER	0-14 JAAR	15-64 JAAR	65 JAAR EN MEER	0-14 JAAR	15-64 JAAR	65 JAAR EN MEER
HET RIJK	3.748	21.891	2.285	447	1.981	88	11.871	70.471	11.021	4.383	16.668	2.078
BRUSSELS HOOFDSTEDELIJK GEW.	518	4.080	321	144	956	30	3.990	20.069	2.683	831	5.283	639
VLAAMS GEWEST	1.207	7.982	751	208	705	50	1.747	11.096	1.757	2.410	7.961	1.130
WAALS GEWEST	2.023	9.829	1.213	95	320	8	6.134	39.306	6.581	1.142	3.424	309
WAARVAN DUITSTALIGE GEMEENS.	1.267	5.828	572	-	4	-	13	65	11	14	29	-
PROV. ANTWERPEN	254	2.352	191	30	180	23	409	2.143	300	839	2.738	407
ARR. ANTWERPEN	168	1.811	152	30	160	22	372	1.811	262	625	2.113	340
ARR. MECHELEN	16	141	10	-	11	1	11	147	25	70	262	51
ARR. TURNHOUT	70	400	29	-	9	-	26	185	13	144	363	16
BRABANT	1.264	7.723	506	363	1.590	44	5.067	26.186	3.406	2.724	10.731	1.002
ARR. BRUSSEL-HOOFDSTAD	518	4.080	321	144	956	30	3.990	20.069	2.683	831	5.283	639
ARR. HALLE-VILVOORDE	484	2.065	100	133	353	11	441	2.368	239	788	2.152	161
ARR. LEUVEN	167	1.020	49	32	96	3	67	441	68	566	1.539	85
ARR. NIJVEL	95	558	36	54	185	-	569	3.308	416	539	1.757	117
HENEGOUWEN	303	1.341	250	40	100	3	4.030	24.125	4.262	501	1.048	104
ARR. AAT	5	62	13	-	3	-	153	976	154	2	31	5
ARR. CHARLEROI	25	320	102	-	5	-	448	3.529	692	15	91	29
ARR. BERGEN	201	594	78	27	61	1	531	3.646	631	446	698	17
ARR. MOESKROEN	2	15	5	-	-	-	1.381	6.426	1.072	1	21	5
ARR. ZINNIK	51	233	20	13	30	2	191	1.512	201	34	141	25
ARR. THUIN	5	73	27	-	1	-	308	2.256	474	1	21	3
ARR. DOORNIK	14	44	5	-	-	-	1.018	5.780	1.038	2	45	20
PROV. LUIK	1.564	7.594	864	1	25	4	704	5.210	915	67	365	40
ARR. HOEI	3	44	23	-	3	-	67	596	79	1	38	3
ARR. LUIK	55	600	162	-	15	2	505	3.603	626	36	217	28
ARR. VERVIERS	1.502	6.911	676	1	7	2	98	760	178	30	87	7
ARR. BORGWORM	4	39	3	-	-	-	34	251	32	-	23	2
LIMBURG	203	1.317	254	6	12	1	40	229	95	18	252	57
ARR. HASSELT	59	581	162	-	2	1	20	115	18	14	99	29
ARR. MAASEIK	59	377	51	1	6	-	8	32	5	-	60	21
ARR. TONGEREN	85	359	41	5	4	-	12	82	12	4	93	7
LUXEMBURG	38	127	17	-	5	-	418	3.316	423	9	89	11
ARR. AARLEN	11	40	7	-	3	-	173	1.347	130	-	26	2
ARR. BASTENAKEN	21	50	4	-	-	-	37	188	12	-	7	1
ARR. MARCHE-EN-FAMENNE	2	15	1	-	1	-	26	226	37	3	16	6
ARR. NEUFCHATEAU	3	8	4	-	1	-	58	484	71	4	27	2
ARR. VIRTON	1	14	1	-	-	-	124	1.071	173	2	13	-
PROV. NAMEN	23	209	46	-	5	1	413	3.347	565	26	165	37
ARR. DINANT	16	57	6	-	1	1	113	948	177	4	43	14
ARR. NAMEN	5	117	23	-	3	-	180	1.542	256	14	106	21
ARR. PHILIPPEVILLE	2	35	17	-	1	-	120	857	132	8	16	2
PROV. OOST-VLAANDEREN	35	706	60	4	47	11	254	1.654	288	80	580	181
ARR. AALST	4	75	6	-	2	1	10	160	32	8	74	33
ARR. DENDERMONDE	3	63	8	-	1	1	5	79	10	11	59	22
ARR. EEKLO	4	48	4	-	-	-	26	175	19	-	15	4
ARR. GENT	13	350	31	3	36	7	152	847	165	40	296	90
ARR. OUDENAARDE	1	19	2	-	1	-	33	257	44	8	33	12
ARR. SINT-NIKLAAS	10	151	9	1	7	2	28	136	18	13	103	20
PROV. WEST-VLAANDEREN	64	522	97	3	17	1	536	4.261	827	119	700	239
ARR. BRUGGE	27	217	41	3	11	-	47	403	99	19	198	66
ARR. DIKSMUIDE	1	7	-	-	-	-	7	53	6	-	7	3
ARR. IEPER	2	32	1	-	-	-	115	990	191	35	100	29
ARR. KORTRIJK	8	71	13	-	-	-	225	1.607	312	17	90	23
ARR. OOSTENDE	13	103	29	-	2	1	48	358	89	43	252	85
ARR. ROESELARE	2	23	2	-	4	-	19	171	32	-	24	16
ARR. TIELT	3	23	1	-	-	-	15	44	7	1	8	1
ARR. VEURNE	8	46	10	-	-	-	60	635	91	4	21	16

N.I.S. VOLKS- EN WONINGTELLING VAN 1991			TABEL 00.05 B T VREEMDELINGEN NAAR GESLACHT, LEEFTIJDSCLASSEN EN VOORNAAMSTE NATIONALITEITEN - TOTALE BEVOLKING -									BLZ. 1.- FOL. 2.- ARRONDISSEMENTEN		
LUXEMBURG			NEDERLAND			IERLAND (EIRE)			ITALIE			WOONPLAATS		
0-14 JAAR	15-64 JAAR	65 JAAR EN MEER	0-14 JAAR	15-64 JAAR	65 JAAR EN MEER	0-14 JAAR	15-64 JAAR	65 JAAR EN MEER	0-14 JAAR	15-64 JAAR	65 JAAR EN MEER			
253	3.396	997	6.706	49.459	9.129	392	1.923	49	40.568	175.704	23.855	HET RIJK		
63	1.135	363	282	3.447	800	124	1.008	12	5.304	24.091	2.253	BRUSSELS HOOFDSTEDELIJK GEW.		
32	544	108	5.843	41.680	7.256	203	746	23	5.057	20.098	1.808	VLAAMS GEWEST		
158	1.717	526	581	4.332	1.073	65	169	14	30.207	131.515	19.794	WAALS GEWEST		
12	154	29	72	514	112	-	-	-	27	116	24	WAARVAN DUITSTALIGE GEMEENS		
3	128	35	2.397	18.136	3.609	25	210	9	271	1.764	84	PROV. ANTWERPEN		
2	113	34	1.328	10.902	2.384	21	194	6	202	1.216	65	ARR. ANTWERPEN		
-	6	-	117	803	150	3	7	1	20	185	12	ARR. MECHELEN		
1	9	1	952	6.431	1.075	1	9	2	49	363	7	ARR. TURNHOUT		
103	1.635	449	1.501	9.865	1.505	340	1.529	17	7.105	32.415	2.975	BRABANT		
63	1.135	363	282	3.447	800	124	1.008	12	5.304	24.091	2.253	ARR. BRUSSEL-HOOFDSTAD		
21	240	26	604	2.988	353	105	273	1	644	2.777	158	ARR. HALLE-VILVOORDE		
3	49	10	496	2.669	253	53	136	3	101	642	31	ARR. LEUVEN		
16	211	50	119	761	99	58	112	1	1.056	4.905	533	ARR. NIJVEL		
9	102	36	115	513	129	1	19	5	17.821	74.587	10.889	HENEGOUWEN		
-	5	2	9	32	8	-	2	1	273	989	135	ARR. AAT		
6	36	14	6	106	52	1	7	1	8.125	35.957	5.486	ARR. CHARLEROI		
-	15	6	64	168	10	-	3	1	4.199	16.279	2.374	ARR. BERGEN		
1	2	1	3	25	3	-	1	-	42	245	24	ARR. MOESKROEN		
2	20	4	26	110	17	-	2	-	3.602	13.346	1.686	ARR. ZINNIK		
-	14	9	2	32	21	-	2	-	1.492	7.320	1.136	ARR. THUIN		
-	10	-	5	40	18	-	2	2	88	451	48	ARR. DOORNIK		
40	513	144	276	2.513	691	4	19	5	10.073	45.392	7.239	PROV. LUIK		
2	42	20	12	100	30	-	1	-	214	1.609	263	ARR. HOEI		
21	253	63	99	1.165	365	4	16	4	9.253	41.111	6.574	ARR. LUIK		
17	202	57	155	1.212	283	-	2	1	512	2.143	310	ARR. VERVIERS		
-	16	4	10	36	13	-	-	-	94	529	92	ARR. BORGWORM		
2	18	3	1.718	11.860	1.826	-	12	3	3.863	13.505	1.410	LIMBURG		
-	11	3	211	1.658	288	-	3	2	2.284	8.010	902	ARR. HASSELT		
-	3	-	804	5.375	966	-	-	1	615	2.009	220	ARR. MAASEIK		
2	4	-	703	4.827	572	-	9	-	964	3.486	288	ARR. TONGEREN		
90	757	235	45	276	56	2	13	-	167	898	127	LUXEMBURG		
60	579	162	9	34	4	-	8	-	105	541	51	ARR. AARLEN		
4	64	38	17	82	11	1	3	-	13	69	4	ARR. BASTENAKEN		
3	11	7	15	105	25	1	1	-	21	123	37	ARR. MARCHE-EN-FAMENNE		
4	38	14	1	27	12	-	1	-	5	31	4	ARR. NEUFCHATEAU		
19	65	14	3	28	4	-	-	-	23	134	31	ARR. VIRTON		
3	134	61	26	269	98	-	6	3	1.090	5.733	1.006	PROV. NAMEN		
2	42	19	19	103	44	-	1	1	31	393	93	ARR. DINANT		
1	84	39	5	145	48	-	4	2	966	4.832	794	ARR. NAMEN		
-	8	3	2	21	6	-	1	-	93	508	119	ARR. PHILIPPEVILLE		
3	76	13	409	4.445	762	17	65	5	109	903	69	PROV. OOST-VLAANDEREN		
-	4	-	26	235	55	-	3	1	29	142	10	ARR. AALST		
-	4	-	50	262	26	-	1	-	5	63	4	ARR. DENDERMONDE		
-	12	2	49	682	145	1	4	-	7	73	4	ARR. EEKLO		
3	51	11	153	1.725	302	2	20	3	33	374	41	ARR. GENT		
-	3	-	29	117	14	-	1	1	20	121	5	ARR. OUDENAARDE		
-	2	-	102	1.424	220	14	36	-	15	130	5	ARR. SINT-NIKLAAS		
-	33	21	219	1.582	453	3	50	2	69	507	56	PROV. WEST-VLAANDEREN		
-	15	6	93	864	270	2	22	-	13	155	17	ARR. BRUGGE		
-	-	1	3	20	3	-	5	-	-	1	-	ARR. DIKSMUIDE		
-	-	-	6	32	5	1	3	-	3	21	1	ARR. IEPER		
-	3	1	45	245	39	-	8	1	29	157	6	ARR. KORTRIJK		
-	12	11	30	208	96	-	9	-	14	99	17	ARR. OOSTENDE		
-	1	-	21	74	15	-	1	1	2	32	4	ARR. ROESELARE		
-	1	1	11	56	5	-	1	-	1	13	1	ARR. TIELT		
-	1	1	10	83	20	-	1	-	7	29	10	ARR. VEURNE		

N.I.S. VOLKS- EN WONINGTELLING VAN 1991	TABEL 00.05 B T VREEMDELINGEN NAAR GESLACHT, LEEFTIJDKlassen EN VOORNAAMSTE NATIONALITEITEN - TOTALE BEVOLKING -									ARRONDISSEMENTEN		
	GRIEKENLAND			SPANJE			PORTUGAL			E.E.G.-LANDEN		
WOONPLAATS	0-14 JAAR	15-64 JAAR	65 JAAR EN MEER	0-14 JAAR	15-64 JAAR	65 JAAR EN MEER	0-14 JAAR	15-64 JAAR	65 JAAR EN MEER	0-14 JAAR	15-64 JAAR	65 JAAR EN MEER
HET RIJK	3.248	16.300	913	7.277	41.045	2.996	3.382	12.679	467	82.275	411.517	53.878
BRUSSELS HOOFDSTEDELIJK GEW.	1.660	8.311	473	3.542	20.316	1.509	2.203	7.657	286	18.661	96.353	9.369
VLAAMS GEWEST	634	2.991	132	1.515	7.725	451	447	2.070	68	19.303	103.598	13.534
WAALS GEWEST	954	4.998	308	2.220	13.004	1.036	732	2.952	113	44.311	211.566	30.975
WAARVAN DUITSTALIGE GEMEENS.	2	26	-	72	215	9	6	23	-	1.485	6.974	757
PROV. ANTWERPEN	67	511	25	350	2.555	139	185	849	38	4.830	31.566	4.860
ARR. ANTWERPEN	59	448	25	322	2.232	110	179	818	37	3.308	21.818	3.437
ARR. MECHELEN	6	22	-	14	240	25	-	9	1	257	1.833	276
ARR. TURNHOUT	2	41	-	14	83	4	6	22	-	1.265	7.915	1.147
BRABANT	1.873	9.003	507	4.293	23.732	1.757	2.480	8.774	319	27.113	133.183	12.487
ARR. BRUSSEL-HOOFDSTAD	1.660	8.311	473	3.542	20.316	1.509	2.203	7.657	286	18.661	96.353	9.369
ARR. HALLE-VILVOORDE	162	415	23	517	2.153	171	137	515	19	4.036	16.299	1.262
ARR. LEUVEN	17	105	4	25	220	9	29	111	-	1.556	7.028	515
ARR. NIJVEL	34	172	7	209	1.043	68	111	491	14	2.860	13.503	1.341
HENEGOUWEN	549	2.692	195	584	3.286	293	218	785	20	24.171	108.598	16.186
ARR. AAT	10	65	1	13	82	9	2	6	-	467	2.253	328
ARR. CHARLEROI	343	1.632	113	267	1.648	166	51	216	9	9.287	43.547	6.664
ARR. BERGEN	108	485	48	162	766	48	27	133	2	5.765	22.848	3.216
ARR. MOESKROEN	-	5	1	3	32	1	15	66	-	1.448	6.838	1.112
ARR. ZINNIK	44	238	12	101	495	41	109	307	5	4.173	16.434	2.013
ARR. THUIN	41	238	20	30	188	23	6	22	2	1.885	10.167	1.715
ARR. DOORNIK	3	29	-	8	75	5	8	35	2	1.146	6.511	1.138
PROV. LUIK	338	1.916	99	1.311	7.865	624	224	989	49	14.602	72.401	10.674
ARR. HOEI	-	22	-	25	210	20	18	81	2	342	2.746	440
ARR. LUIK	208	1.309	74	1.042	6.143	509	181	780	42	11.404	55.212	8.449
ARR. VERVIERS	128	570	24	233	1.400	89	20	113	1	2.696	13.407	1.628
ARR. BORGWORM	2	15	1	11	112	6	5	15	4	160	1.036	157
LIMBURG	350	1.691	72	531	1.998	85	43	259	7	6.774	31.153	3.753
ARR. HASSELT	215	1.036	46	332	1.239	56	38	236	7	3.173	12.990	1.514
ARR. MAASEIK	75	304	9	138	548	21	4	15	-	1.704	8.729	1.294
ARR. TONGEREN	60	351	17	61	211	8	1	8	-	1.897	9.434	945
LUXEMBURG	4	25	2	27	122	1	94	337	5	894	5.965	877
ARR. AARLEN	1	10	-	8	48	-	83	233	4	450	2.869	360
ARR. BASTENAKEN	3	10	1	3	9	-	3	26	-	102	508	71
ARR. MARCHE-EN-FAMENNE	-	1	1	6	28	-	3	16	-	80	543	114
ARR. NEUFCHATEAU	-	3	-	6	23	1	-	38	1	81	681	109
ARR. VIRTON	-	1	-	4	14	-	5	24	-	181	1.364	223
PROV. NAMEN	29	193	5	89	688	50	85	350	25	1.784	11.099	1.897
ARR. DINANT	4	11	-	4	41	6	24	86	-	217	1.726	361
ARR. NAMEN	24	175	5	81	575	34	58	248	22	1.334	7.831	1.244
ARR. PHILIPPEVILLE	1	7	-	4	72	10	3	16	3	233	1.542	292
PROV. OOST-VLAANDEREN	27	184	5	89	621	30	21	105	2	1.048	9.386	1.426
ARR. AALST	6	32	1	18	172	3	-	12	-	101	911	142
ARR. DENDERMONDE	1	21	1	2	32	1	-	6	-	77	591	73
ARR. EEKLO	-	4	-	3	13	-	-	3	-	90	1.029	178
ARR. GENT	14	89	2	58	321	20	19	58	2	490	4.167	674
ARR. OUDENAARDE	3	6	1	-	11	2	2	16	-	96	585	81
ARR. SINT-NIKLAAS	3	32	-	8	72	4	-	10	-	194	2.103	278
PROV. WEST-VLAANDEREN	11	85	3	3	178	17	32	231	2	1.059	8.166	1.718
ARR. BRUGGE	5	35	-	-	71	5	1	33	-	210	2.024	504
ARR. DIKSMUIDE	-	-	-	-	2	1	-	4	-	11	99	14
ARR. IEPER	-	2	-	1	17	3	3	32	1	166	1.229	231
ARR. KORTRIJK	5	21	1	1	51	5	8	61	1	338	2.314	402
ARR. OOSTENDE	-	12	1	1	24	2	18	60	-	167	1.139	331
ARR. ROESELARE	1	8	-	-	5	1	-	26	-	45	369	71
ARR. TIELT	-	2	-	-	3	-	-	1	-	31	152	16
ARR. VEURNE	-	5	1	-	5	-	2	14	-	91	840	149

N.I.S. VOLKS- EN WONINGTELLING VAN 1991			TABEL OO.05 B T VREEMDELINGEN NAAR GESLACHT, LEEFTIJDKlassen EN VOORNAAMSTE NATIONALITEITEN - TOTALE BEVOLKING -									BLZ. 1.- FOL. 4.- ARRONDISSEMENTEN		
ZWITSERLAND			POLEN			JOEGOSLAVIE			TURKIJE			WOONPLAATS		
0-14 JAAR	15-64 JAAR	65 JAAR EN MEER	0-14 JAAR	15-64 JAAR	65 JAAR EN MEER	0-14 JAAR	15-64 JAAR	65 JAAR EN MEER	0-14 JAAR	15-64 JAAR	65 JAAR EN MEER			
219	1.680	510	455	2.944	1.472	1.295	4.202	375	34.644	50.210	449	HET RIJK		
40	636	210	114	642	92	761	2.033	68	8.018	12.950	214	BRUSSELS HOOFDSTEDELIJK GEW.		
124	610	137	191	944	263	243	1.066	54	17.933	24.593	155	VLAAMS GEWEST		
55	434	163	150	1.358	1.117	291	1.103	253	8.693	12.667	80	WAALS GEWEST		
2	21	1	12	22	6	-	14	-	2	8	-	WAARVAN DUITSTALIGE GEMEENS		
82	240	50	91	325	40	136	676	16	3.768	5.146	37	PROV. ANTWERPEN		
82	217	38	80	264	35	113	615	16	2.780	3.891	28	ARR. ANTWERPEN		
-	10	6	1	10	3	20	50	-	733	898	8	ARR. MECHELEN		
-	13	6	10	51	2	3	11	-	255	357	1	ARR. TURNHOUT		
88	1.008	283	146	855	143	844	2.285	77	8.500	13.652	232	BRABANT		
40	636	210	114	642	92	761	2.033	68	8.018	12.950	214	ARR. BRUSSEL-HOOFDSTAD		
30	202	35	9	62	12	51	135	6	93	195	12	ARR. HALLE-VILVOORDE		
7	38	5	9	49	9	6	31	-	335	382	1	ARR. LEUVEN		
11	132	33	14	102	30	26	86	3	54	125	5	ARR. NIJVEL		
18	116	53	66	557	532	41	166	63	4.383	6.299	29	HENEGOUWEN		
-	5	5	2	19	21	2	8	3	40	60	-	ARR. AAT		
4	41	18	34	292	244	35	91	40	3.181	4.438	20	ARR. CHARLEROI		
3	31	9	12	101	128	3	41	8	651	938	6	ARR. BERGEN		
-	3	7	-	9	2	-	1	-	5	4	-	ARR. MOESKROEN		
3	12	2	9	62	46	1	16	7	425	703	1	ARR. ZINNIK		
-	6	5	8	53	75	-	5	5	77	139	2	ARR. THUIN		
8	18	7	1	21	16	-	4	-	4	17	-	ARR. DOORNIK		
18	124	39	59	591	478	117	593	175	3.357	4.952	27	PROV. LUIK		
2	8	2	2	61	34	59	83	5	11	20	-	ARR. HOEI		
8	66	26	39	467	408	48	474	166	2.605	3.871	25	ARR. LUIK		
5	45	7	13	43	21	9	27	3	741	1.055	2	ARR. VERVIERS		
3	5	4	5	20	15	1	9	1	-	6	-	ARR. BORGWORM		
-	16	5	35	275	156	16	81	28	8.264	11.540	54	LIMBURG		
-	8	3	10	161	102	13	40	10	6.064	8.563	41	ARR. HASSELT		
-	4	2	19	53	14	-	16	2	1.003	1.330	7	ARR. MAASEIK		
-	4	-	6	61	40	3	25	16	1.197	1.647	6	ARR. TONGEREN		
1	16	6	6	28	13	2	10	3	355	472	5	LUXEMBURG		
-	3	1	-	4	3	-	2	2	-	1	-	ARR. AARLEN		
1	4	2	-	3	2	-	1	-	83	99	1	ARR. BASTENAKEN		
-	1	1	3	9	3	1	1	-	137	207	1	ARR. MARCHE-EN-FAMENNE		
-	5	2	2	7	2	-	3	1	57	84	1	ARR. NEUFCHATEAU		
-	3	-	1	5	3	1	3	-	78	81	2	ARR. VIRTON		
7	46	32	5	80	64	105	248	9	544	819	14	PROV. NAMEN		
3	15	8	1	14	10	-	4	-	1	3	-	ARR. DINANT		
3	29	24	-	53	46	105	239	8	540	809	14	ARR. NAMEN		
1	2	-	4	13	8	-	5	1	3	7	-	ARR. PHILIPPEVILLE		
4	60	21	32	169	37	24	83	2	5.359	7.170	51	PROV. OOST-VLAANDEREN		
-	4	1	6	25	3	3	14	1	177	251	-	ARR. AALST		
-	10	4	-	13	1	3	6	-	595	815	9	ARR. DENDERMONDE		
-	1	1	-	2	3	-	2	-	6	18	-	ARR. EEKLO		
2	34	10	20	108	24	18	49	1	3.523	4.747	32	ARR. GENT		
1	5	3	2	6	1	-	2	-	29	36	1	ARR. OUDENAARDE		
1	6	2	4	15	5	-	10	-	1.029	1.303	9	ARR. SINT-NIKLAAS		
1	54	21	15	64	9	10	60	2	114	160	-	PROV. WEST-VLAANDEREN		
-	28	11	5	27	5	6	24	-	7	21	-	ARR. BRUGGE		
-	-	-	-	-	-	-	1	-	11	15	-	ARR. DIKSMUIDE		
-	-	-	1	4	-	-	-	-	9	20	-	ARR. IEPER		
1	10	3	2	17	3	1	12	-	37	40	-	ARR. KORTRIJK		
-	6	1	1	4	1	3	14	2	8	10	-	ARR. OOSTENDE		
-	3	-	3	5	-	-	5	-	3	13	-	ARR. ROESELARE		
-	4	3	2	3	-	-	3	-	39	40	-	ARR. TIELT		
-	3	3	1	4	-	-	1	-	-	1	-	ARR. VEURNE		

N.I.S. VOLKS- EN WONINGTELLING VAN 1991	TABEL 00.05 B T VREEMDELINGEN NAAR GESLACHT, LEEFTIJDKlassen EN VOORNAAMSTE NATIONALITEITEN - TOTALE BEVOLKING -									ARRONDISSEMENTEN		
	ALGERIJE			MAROKKO			TUNESIE			ZAIRE		
WOONPLAATS	0-14 JAAR	15-64 JAAR	65 JAAR EN MEER	0-14 JAAR	15-64 JAAR	65 JAAR EN MEER	0-14 JAAR	15-64 JAAR	65 JAAR EN MEER	0-14 JAAR	15-64 JAAR	65 JAAR EN MEER
HET RIJK	2.938	7.404	350	58.042	82.878	1.178	2.040	4.250	26	3.547	8.252	29
BRUSSELS HOOFDSTEDELIJK GEW.	635	1.630	88	30.375	46.207	827	912	1.970	13	1.918	4.131	17
VLAAMS GEWEST	456	1.066	19	19.539	22.976	213	769	1.317	8	547	1.229	4
WAALS GEWEST	1.847	4.708	243	8.128	13.695	138	359	963	5	1.082	2.892	8
WAARVAN DUITSTALIGE GEMEENS.	2	2	-	34	63	-	-	1	-	2	3	-
PROV. ANTWERPEN	69	157	9	12.645	13.873	132	95	199	1	216	511	-
ARR. ANTWERPEN	58	129	6	10.047	11.104	99	72	158	1	186	463	-
ARR. MECHELEN	4	16	2	2.301	2.440	30	5	19	-	22	38	-
ARR. TURNHOUT	7	12	1	297	329	3	18	22	-	8	10	-
BRABANT	707	1.847	97	32.892	49.889	872	967	2.184	18	2.518	5.454	22
ARR. BRUSSEL-HOOFDSTAD	635	1.630	88	30.375	46.207	827	912	1.970	13	1.918	4.131	17
ARR. HALLE-VILVOORDE	23	84	1	1.038	1.554	17	15	85	3	190	393	1
ARR. LEUVEN	5	33	-	388	538	8	14	36	-	60	94	-
ARR. NIJVEL	44	100	8	1.091	1.590	20	26	93	2	350	836	4
HENEGOUWEN	1.518	3.796	174	2.693	4.971	38	154	339	-	278	859	1
ARR. AAT	43	103	6	62	128	-	-	7	-	10	21	-
ARR. CHARLEROI	755	1.633	78	1.693	3.170	25	66	121	-	96	199	-
ARR. BERGEN	437	1.326	71	449	866	11	29	87	-	87	454	1
ARR. MOESKROEN	23	57	-	219	182	-	24	27	-	-	9	-
ARR. ZINNIK	53	134	5	200	342	1	27	57	-	68	120	-
ARR. THUIN	196	475	11	42	94	1	1	6	-	14	26	-
ARR. DOORNIK	11	68	3	28	189	-	7	34	-	3	30	-
PROV. LUIK	249	593	55	3.843	6.186	65	143	422	2	284	766	1
ARR. HOEI	8	23	-	24	83	1	1	15	-	38	74	-
ARR. LUIK	220	518	51	2.865	4.766	58	82	305	2	204	600	1
ARR. VERVIERS	14	46	4	947	1.295	5	56	82	-	36	81	-
ARR. BORGWORM	7	6	-	7	42	1	4	20	-	6	11	-
LIMBURG	58	133	2	2.124	3.126	10	5	17	-	15	38	-
ARR. HASSELT	34	96	2	1.121	1.734	7	5	13	-	9	21	-
ARR. MAASEIK	18	24	-	744	1.006	3	-	2	-	1	4	-
ARR. TONGEREN	6	13	-	259	386	-	-	2	-	5	13	-
LUXEMBURG	10	57	2	27	107	-	14	21	-	45	76	1
ARR. AARLEN	-	4	-	8	36	-	6	8	-	13	22	-
ARR. BASTENAKEN	-	2	-	-	8	-	-	1	-	6	8	-
ARR. MARCHE-EN-FAMENNE	3	10	-	4	22	-	3	8	-	22	24	1
ARR. NEUFCHATEAU	3	22	1	9	27	-	-	1	-	2	12	-
ARR. VIRTON	4	19	1	6	14	-	5	3	-	2	10	-
PROV. NAMEN	26	162	4	474	841	15	22	88	1	125	355	1
ARR. DINANT	3	20	1	9	36	-	-	4	-	21	27	1
ARR. NAMEN	12	58	2	456	792	15	21	81	1	98	322	-
ARR. PHILIPPEVILLE	11	84	1	9	13	-	1	3	-	6	6	-
PROV. OOST-VLAANDEREN	241	418	4	2.843	3.246	44	580	777	3	50	116	3
ARR. AALST	10	13	1	126	197	2	39	62	1	7	18	1
ARR. DENDERMONDE	20	40	-	251	311	5	87	93	-	4	6	-
ARR. EEKLO	10	17	-	12	16	-	10	11	-	1	8	-
ARR. GENT	159	281	3	737	944	15	203	348	1	25	50	2
ARR. OUDENAARDE	13	24	-	221	206	1	186	222	1	11	27	-
ARR. SINT-NIKLAAS	29	43	-	1.496	1.572	21	35	41	-	2	7	-
PROV. WEST-VLAANDEREN	60	241	3	501	639	2	80	203	1	16	77	-
ARR. BRUGGE	9	44	-	16	49	1	18	58	-	9	21	-
ARR. DIKSMUIDE	4	7	-	1	3	-	-	-	-	-	-	-
ARR. IEPER	1	10	-	-	6	-	4	4	-	-	4	-
ARR. KORTRIJK	30	96	1	387	390	-	47	94	1	2	13	-
ARR. OOSTENDE	11	45	-	5	38	-	3	13	-	2	34	-
ARR. ROESELARE	5	30	1	9	39	-	2	16	-	3	2	-
ARR. TIELT	-	6	-	83	114	1	5	12	-	-	-	-
ARR. VEURNE	-	3	1	-	-	-	1	6	-	-	3	-

N.I.S. VOLKS- EN WONINGTELLING VAN 1991			TABEL OO.05 B T VREEMDELINGEN NAAR GESLACHT, LEEFTIJDKlassen EN VOORNAAMSTE NATIONALITEITEN - TOTALE BEVOLKING -									BLZ. 1.- FOL. 6.-	ARRONDISSEMENTEN
VER. STATEN VAN AMERIKA			JAPAN			ANDERE			TOTAAL			WOONPLAATS	
0-14 JAAR	15-64 JAAR	65 JAAR EN MEER	0-14 JAAR	15-64 JAAR	65 JAAR EN MEER	0-14 JAAR	15-64 JAAR	65 JAAR EN MEER	0-14 JAAR	15-64 JAAR	65 JAAR EN MEER		
3.056	7.729	717	862	2.191	17	13.573	51.196	4.455	202.946	634.453	63.456	HET RIJK	
306	1.949	220	659	1.542	10	5.719	20.835	1.463	68.118	190.878	12.591	BRUSSELS HOOFDSTEDELIJK GEW.	
778	2.705	332	180	539	6	4.638	17.642	1.137	64.701	178.285	15.862	VLAAMS GEWEST	
1.972	3.075	165	23	110	1	3.216	12.719	1.855	70.127	265.290	35.003	WAALS GEWEST	
1	5	3	-	-	-	46	181	13	1.586	7.294	780	WAARVAN DUITSTALIGE GEMEENS	
256	795	189	60	188	1	2.378	7.773	502	24.626	61.449	5.837	PROV. ANTWERPEN	
246	733	176	54	176	1	2.070	6.815	459	19.096	46.383	4.296	ARR. ANTWERPEN	
-	27	12	-	-	-	189	491	21	3.532	5.832	358	ARR. MECHELEN	
10	35	1	6	12	-	119	467	22	1.998	9.234	1.183	ARR. TURNHOUT	
1.047	4.426	311	754	1.817	13	7.856	28.108	1.755	83.432	244.708	16.310	BRABANT	
306	1.949	220	659	1.542	10	5.719	20.835	1.463	68.118	190.878	12.591	ARR. BRUSSEL-HOOFDSTAD	
244	977	37	40	150	2	708	2.343	117	6.477	22.479	1.505	ARR. HALLE-VILVOORDE	
153	510	12	40	72	-	416	1.792	40	2.989	10.603	590	ARR. LEUVEN	
344	990	42	15	53	1	1.013	3.138	135	5.848	20.748	1.624	ARR. NIJVEL	
1.569	1.760	43	3	26	-	668	3.270	730	35.562	130.757	17.849	HENEGOUWEN	
112	147	1	-	4	-	21	128	28	759	2.883	392	ARR. AAT	
1	64	11	-	3	-	198	1.036	294	15.350	54.635	7.394	ARR. CHARLEROI	
1.266	1.218	18	3	16	-	237	1.155	197	8.942	29.081	3.665	ARR. BERGEN	
5	12	-	-	1	-	30	90	8	1.754	7.233	1.129	ARR. MOESKROEN	
175	281	5	-	1	-	103	456	97	5.237	18.618	2.177	ARR. ZINNIK	
9	25	4	-	1	-	41	189	88	2.273	11.186	1.906	ARR. THUIN	
1	13	4	-	-	-	38	216	18	1.247	7.121	1.186	ARR. DOORNIK	
39	238	60	5	25	-	1.170	4.742	849	23.886	91.633	12.425	PROV. LUIK	
-	19	3	-	-	-	64	225	31	551	3.357	516	ARR. HOEI	
36	177	33	3	18	-	957	3.730	739	18.471	70.204	9.958	ARR. LUIK	
3	38	20	2	7	-	120	675	58	4.642	16.801	1.748	ARR. LEUVIERS	
-	4	4	-	-	-	29	112	21	222	1.271	203	ARR. BORGWORM	
98	204	9	22	41	1	167	939	269	17.578	47.563	4.287	LIMBURG	
15	84	3	20	37	1	86	507	166	10.550	24.254	1.849	ARR. HASSELT	
57	87	1	-	1	-	41	201	59	3.587	11.457	1.382	ARR. MAASEIK	
26	33	5	2	3	-	40	231	44	3.441	11.852	1.056	ARR. TONGEREN	
6	19	4	-	2	-	112	372	28	1.472	7.145	939	LUXEMBURG	
3	3	2	-	1	-	15	116	4	495	3.069	372	ARR. AARLEN	
2	4	2	-	-	-	22	47	5	216	685	83	ARR. BASTENAKEN	
1	5	-	-	-	-	19	64	9	273	894	129	ARR. MARCHE-EN-FAMENNE	
-	3	-	-	1	-	31	82	5	185	928	121	ARR. NEUFCHATEAU	
-	4	-	-	-	-	25	63	5	303	1.569	234	ARR. VIRTON	
14	68	16	-	4	-	253	1.197	113	3.359	15.007	2.166	PROV. NAMEN	
7	23	5	-	2	-	64	175	10	326	2.049	396	ARR. DINANT	
2	32	9	-	2	-	174	949	96	2.745	11.197	1.459	ARR. NAMEN	
5	13	2	-	-	-	15	73	7	288	1.761	311	ARR. PHILIPPEVILLE	
13	118	38	11	37	-	548	2.982	125	10.733	24.562	1.754	PROV. OOST-VLAANDEREN	
-	6	2	-	2	-	53	231	12	522	1.734	166	ARR. AALST	
3	6	1	-	-	-	50	182	5	1.090	2.073	98	ARR. ENDERMONDE	
1	5	1	-	1	-	20	100	6	150	1.210	189	ARR. DEKLO	
6	70	19	11	33	-	341	2.103	74	5.535	12.934	855	ARR. GENT	
2	8	5	-	-	-	10	62	4	571	1.183	97	ARR. OUDENAARDE	
1	23	10	-	1	-	74	304	24	2.865	5.428	349	ARR. SINT-NIKLAAS	
14	101	47	7	51	2	421	1.813	84	2.298	11.629	1.889	PROV. WEST-VLAANDEREN	
5	46	10	2	11	-	97	534	29	384	2.887	560	ARR. BRUGGE	
-	1	1	-	-	-	15	54	3	42	180	18	ARR. DIKSMUIDE	
4	7	1	-	1	-	34	58	3	219	1.343	235	ARR. IEPER	
-	16	6	2	22	2	147	548	12	994	3.572	430	ARR. KORTRIJK	
1	12	15	3	15	-	56	315	21	260	1.645	371	ARR. OOSTENDE	
3	10	4	-	2	-	36	134	9	109	628	85	ARR. ROESELARE	
-	9	7	-	-	-	17	54	3	177	397	30	ARR. TIELT	
1	-	3	-	-	-	19	116	4	113	977	160	ARR. VEURNE	

WOONPLAATS	DUITSLAND			DENEMARKEN			FRANKRIJK			VERENIGD KONINKRIJK		
	0-14 JAAR	15-64 JAAR	65 JAAR EN MEER	0-14 JAAR	15-64 JAAR	65 JAAR EN MEER	0-14 JAAR	15-64 JAAR	65 JAAR EN MEER	0-14 JAAR	15-64 JAAR	65 JAAR EN MEER
HET RIJK	3.748	21.891	2.285	447	1.981	88	11.871	70.471	11.021	4.383	16.668	2.078
PROV. ANTWERPEN	254	2.352	191	30	180	23	409	2.143	300	839	2.738	407
ARR. ANTWERPEN	168	1.811	152	30	160	22	372	1.811	262	625	2.113	340
AARTSELAAR	-	12	1	-	-	-	-	7	-	9	23	8
ANTWERPEN	85	1.047	114	18	106	15	304	1.448	219	448	1.413	246
BOECHOUT	1	7	4	-	-	1	1	6	1	-	16	-
BOOM	1	23	3	-	1	-	-	9	1	3	9	2
BORSBEEK	-	13	2	-	-	-	1	6	2	-	13	1
BRASSCHAAT	8	106	4	2	7	1	11	55	2	45	127	7
BRECHT	3	12	1	-	3	-	3	9	-	3	26	4
EDEGEM	2	18	1	1	1	1	5	18	6	13	48	6
ESSEN	-	15	1	-	-	-	-	4	1	3	8	1
HEMIKSEM	1	20	2	-	-	-	-	6	4	-	3	1
HOVE	-	2	-	-	3	-	-	3	2	-	10	1
KALMTHOUT	6	75	4	-	6	-	3	12	1	8	34	7
KAPellen	19	128	4	4	10	-	14	47	3	7	48	15
KONTICH	6	14	2	-	-	-	5	15	1	10	25	7
LINT	-	4	-	-	-	-	-	2	-	1	9	1
MALLE	2	7	-	-	-	-	-	2	-	5	15	-
MORTSEL	1	20	3	-	-	-	-	14	3	6	24	13
NIEL	3	9	-	-	-	-	-	-	3	4	8	1
RANST	-	20	-	-	-	-	1	1	-	1	8	-
RUMST	-	6	1	-	-	-	2	9	1	4	10	-
SHELLE	-	4	-	-	-	-	-	3	1	1	3	-
SCHILDE	4	55	-	2	9	2	5	23	-	24	53	1
SCHOTEN	3	48	2	1	6	-	4	38	1	16	58	7
STABROEK	18	81	1	1	4	-	4	20	1	4	30	1
WIJNEGEM	1	5	1	-	-	-	1	5	1	-	13	2
WOMMELGEM	-	7	-	-	1	-	-	2	4	2	21	-
WUUSTWEZEL	1	10	-	1	2	-	1	6	-	1	9	-
ZANDHOVEN	1	7	1	-	-	-	-	4	-	1	12	-
ZOERSEL	2	20	-	-	-	-	-	5	2	4	25	4
ZWIJNDRECHT	-	16	-	-	1	2	7	32	2	2	12	4
ARR. MECHELEN	16	141	10	-	11	1	11	147	25	70	262	51
BERLAAR	-	-	1	-	-	-	-	2	1	-	7	-
BONHEIDEN	-	6	-	-	1	-	-	8	-	-	2	2
BORNEM	1	3	1	-	-	-	2	13	-	2	12	1
DUFFEL	-	6	-	-	-	-	-	11	3	-	6	2
HEIST-OP-DEN-BERG	-	15	-	-	-	-	-	9	1	4	14	4
LIER	3	15	1	-	2	1	-	14	2	45	87	7
MECHELEN	5	48	3	-	7	-	6	51	10	9	76	24
NIJLEN	-	8	1	-	-	-	-	1	-	-	18	2
PUTTE	1	6	1	-	-	-	-	6	-	-	3	-
PUURS	5	9	1	-	-	-	1	4	-	-	5	1
SINT-AMANDS	1	6	-	-	-	-	2	6	-	-	2	3
SINT-KATELIJNE-WAVER	-	4	-	-	-	-	-	11	3	-	9	3
WILBROEK	-	15	1	-	1	-	-	11	5	10	21	2
ARR. TURNHOUT	70	400	29	-	9	-	26	185	13	144	363	16
ARENDONK	5	9	-	-	-	-	-	2	-	1	6	-
BAARLE-HERTOG	1	4	-	-	-	-	-	1	-	1	4	-
BALEN	1	14	-	-	1	-	-	1	-	-	5	-
BEERSE	1	7	1	-	1	-	-	3	-	3	12	-
DESSEL	1	12	1	-	-	-	-	1	-	-	3	-
GEEL	7	56	2	-	2	-	3	31	4	15	31	1
GROBBENDONK	2	6	1	-	-	-	-	5	1	4	22	1
HERENTALS	1	18	4	-	-	-	5	18	1	88	124	4
HERENTHOUT	1	3	-	-	-	-	-	-	-	-	6	-
HERSELT	-	6	1	-	-	-	-	1	1	-	7	-
HOOGSTRATEN	1	3	2	-	1	-	-	3	-	1	11	1
HULSHOUT	2	6	-	-	-	-	-	3	-	-	1	-
KASTERLEE	1	11	3	-	-	-	-	5	1	-	9	-
LAAKDAL	2	7	1	-	-	-	-	4	-	1	4	1
LILLE	1	4	-	-	-	-	-	1	-	3	7	2
MEERHOUT	-	2	-	-	-	-	-	1	-	-	3	1



N.I.S. VOLKS- EN WONINGTELLING VAN 1991			TABEL OO.05 B T VREEMDELINGEN NAAR GESLACHT, LEEFTIJDKlassen EN VOORNAAMSTE NATIONALITEITEN - TOTALE BEVOLKING -									BLZ. 1.- FOL. 2.-		ALLE ADMINISTRATIEVE EENHEDEN
LUXEMBURG			NEDERLAND			IERLAND (EIRE)			ITALIE			WOONPLAATS		
0-14 JAAR	15-64 JAAR	65 JAAR EN MEER	0-14 JAAR	15-64 JAAR	65 JAAR EN MEER	0-14 JAAR	15-64 JAAR	65 JAAR EN MEER	0-14 JAAR	15-64 JAAR	65 JAAR EN MEER			
253	3.396	997	6.706	49.459	9.129	392	1.923	49	40.568	175.704	23.855	HET RIJK		
3	128	35	2.397	18.136	3.609	25	210	9	271	1.764	84	PROV. ANTWERPEN		
2	113	34	1.328	10.902	2.384	21	194	6	202	1.216	65	ARR. ANTWERPEN		
-	2	-	7	62	12	-	-	-	-	9	-	AARTSELAAR		
2	62	31	372	4.267	1.151	13	167	3	173	995	55	ANTWERPEN		
-	1	-	10	50	14	1	1	-	1	3	-	BOECHOUT		
-	-	-	4	36	4	-	1	-	4	12	1	BOOM		
-	1	-	3	63	14	-	1	-	1	9	-	BORSBEEK		
-	3	-	120	837	195	-	2	-	11	22	-	BRASSCHAAT		
-	-	-	44	273	35	-	-	-	-	6	-	BRECHT		
-	10	1	11	112	38	-	2	-	2	10	-	EDEGEM		
-	-	-	182	1.153	149	-	-	-	-	4	-	ESSEN		
-	-	-	19	2	2	-	-	-	-	6	-	HEMIKSEM		
-	1	-	6	42	10	-	-	-	-	-	-	HOVE		
-	-	-	140	773	144	-	1	-	-	4	-	KALMTHOUT		
-	4	-	95	670	156	5	3	-	3	27	1	KAPellen		
-	4	-	12	90	17	1	3	-	-	8	1	KONTICH		
-	2	-	1	20	2	-	-	-	-	-	-	LINT		
-	-	-	11	116	21	-	-	-	-	2	-	MALLE		
-	4	-	21	134	39	-	1	1	2	26	4	MORTSEL		
-	3	-	5	18	4	-	-	-	-	2	-	NIEL		
-	-	-	9	54	6	-	-	-	-	2	-	RANST		
-	-	-	4	39	10	-	-	-	-	4	-	RUMST		
-	3	-	14	5	5	-	-	-	-	6	1	SCHELLE		
-	3	-	88	501	92	1	5	-	-	4	-	SCHILDE		
-	5	-	56	501	90	-	1	1	-	9	-	SCHOTEN		
-	1	-	22	192	21	-	1	-	-	21	1	STABROEK		
-	-	1	9	62	18	-	-	-	-	2	-	WIJNEGEM		
-	1	-	-	64	6	-	4	-	2	3	-	WOMMELGEM		
-	-	-	58	376	74	-	-	-	3	1	-	WUUSTWEZEL		
-	1	-	3	52	7	-	-	1	-	2	-	ZANDHOVEN		
-	2	1	31	235	37	-	1	-	-	6	1	ZOERSEL		
-	-	-	4	77	11	-	-	-	-	11	-	ZWIJNDRECHT		
-	6	-	117	803	150	3	7	1	20	185	12	ARR. MECHELEN		
-	-	-	7	7	3	-	-	-	-	8	-	BERLAAR		
-	-	-	9	63	14	-	1	-	-	5	1	BONHEIDEN		
-	1	-	3	58	13	-	-	-	-	7	-	BORNEM		
-	-	-	7	53	8	-	-	-	1	2	3	DUFFEL		
-	-	-	10	48	11	-	-	-	1	21	1	HEIST-OP-DEN-BERG		
-	-	-	7	74	17	2	4	-	-	15	1	LIER		
-	1	-	38	284	62	-	1	-	14	96	4	MECHELEN		
-	-	-	6	37	4	-	-	-	2	7	-	NIJLEN		
-	-	-	2	23	-	-	-	-	-	3	-	PUTTE		
-	-	-	11	44	2	-	-	-	-	3	-	PUURS		
-	1	-	3	13	-	-	-	-	-	3	-	SINT-AMANDS		
-	-	-	8	54	3	1	1	1	2	7	-	SINT-KATELIJNE-WAVER		
-	3	-	13	45	13	-	-	-	-	8	2	WILLEBROEK		
1	9	1	952	6.431	1.075	1	9	2	49	363	7	ARR. TURNHOUT		
-	-	-	64	289	26	-	-	-	6	8	-	ARENDONK		
-	-	-	102	550	90	-	-	-	2	1	-	BAARLE-HERTOG		
-	-	-	11	88	13	-	-	-	4	14	-	BALEN		
-	-	-	21	182	21	-	2	-	1	4	-	BEERSE		
-	-	-	5	69	6	-	-	-	-	5	-	DESSEL		
1	3	1	19	174	47	-	2	-	9	36	-	GEEL		
-	-	-	8	67	7	-	1	-	-	2	-	GROBBENDONK		
-	2	-	12	103	23	-	3	-	-	10	-	HERENTALS		
-	-	-	1	19	2	-	-	-	-	4	-	HERENTHOUT		
-	-	-	2	31	8	-	-	-	-	5	1	HERSELT		
-	1	-	166	1.312	186	-	-	-	-	-	1	HOOGSTRATEN		
-	-	-	10	10	2	-	-	-	-	1	-	HULSHOUT		
-	-	-	31	136	24	-	-	-	-	5	-	KASTERLEE		
-	-	-	7	38	2	-	-	-	-	19	-	LAAKDAL		
-	-	-	7	107	10	-	-	-	-	5	-	LILLE		
-	-	-	9	37	4	-	-	-	3	4	-	MEERHOUT		

N.I.S. VOLKS- EN WONINGTELLING VAN 1991	TABEL 00.05 B T VREEMDELINGEN NAAR GESLACHT, LEEFTIJDKlassen EN VOORNAAMSTE NATIONALITEITEN - TOTALE BEVOLKING -									ALLE ADMINISTRATIEVE EENHEDEN		
	GRIEKENLAND			SPANJE			PORTUGAL			E.E.G.-LANDEN		
WOONPLAATS	0-14 JAAR	15-64 JAAR	65 JAAR EN MEER	0-14 JAAR	15-64 JAAR	65 JAAR EN MEER	0-14 JAAR	15-64 JAAR	65 JAAR EN MEER	0-14 JAAR	15-64 JAAR	65 JAAR EN MEER
HET RIJK	3.248	16.300	913	7.277	41.045	2.996	3.382	12.679	467	82.275	411.517	53.878
PROV. ANTWERPEN	67	511	25	350	2.555	139	185	849	38	4.830	31.566	4.860
ARR. ANTWERPEN	59	448	25	322	2.232	110	179	818	37	3.308	21.818	3.437
AARTSELAAR	-	3	-	6	11	2	-	4	-	22	133	23
ANTWERPEN	55	410	22	267	1.873	83	171	749	32	1.908	12.537	1.971
BOECHOUT	-	1	-	-	18	-	-	-	-	14	103	20
BOOM	-	-	-	13	70	15	1	10	3	26	171	29
BORSBEEK	-	2	-	2	11	-	1	5	-	8	124	19
BRASSCHAAT	-	7	2	7	28	-	2	5	-	206	1.199	211
BRECHT	-	1	-	4	7	-	-	1	-	57	338	40
EDEGEM	-	1	-	1	13	-	-	-	-	35	233	53
ESSEN	-	1	-	-	-	-	-	1	-	185	1.186	152
HEMIKSEM	-	-	-	1	12	1	-	5	-	2	71	10
HOVE	-	-	-	-	7	-	-	-	-	6	68	13
KALMTHOUT	-	-	-	-	1	-	-	-	-	157	906	156
KAPellen	-	-	-	-	6	-	-	2	-	147	945	179
KONTICH	-	1	-	-	3	1	-	4	1	34	167	30
LINT	-	-	-	-	3	-	-	-	-	2	40	3
MALLE	-	-	-	1	3	-	1	1	-	20	146	21
MORTSEL	-	-	1	8	30	2	1	5	-	39	258	66
NIEL	-	1	-	-	16	-	-	-	-	12	57	8
RANST	-	-	-	1	10	1	-	-	-	12	95	7
RUMST	-	-	-	2	13	2	-	-	-	12	81	14
SCHELLE	-	1	-	1	7	1	-	-	-	2	41	8
SCHILDE	3	6	-	-	4	-	-	-	-	127	663	95
SCHOTEN	-	4	-	2	51	1	2	8	-	84	729	102
STABROEK	-	1	-	1	5	-	-	2	-	50	358	25
WIJNEGEM	-	2	-	-	2	-	-	1	-	11	92	23
WOMMELGEM	-	1	-	4	14	-	-	2	-	8	120	10
WUUSTWEZEL	-	1	-	-	-	1	-	1	-	65	406	75
ZANDHOVEN	-	-	-	1	3	-	-	7	-	6	88	9
ZOERSEL	-	-	-	-	5	-	-	2	1	37	301	46
ZWIJNDRECHT	1	4	-	-	6	-	-	3	-	14	162	19
ARR. MECHELEN	6	22	-	14	240	25	-	9	1	257	1.833	276
BERLAAR	-	2	-	-	-	-	-	-	-	-	26	5
BONHEIDEN	1	2	-	-	1	-	-	-	-	10	89	17
BORNEM	-	-	-	-	6	-	-	-	-	8	100	15
DUFFEL	-	1	-	-	4	-	-	-	-	8	83	16
HEIST-OP-DEN-BERG	-	-	-	-	2	-	-	2	1	15	111	18
LIER	2	4	-	-	13	-	-	1	-	59	229	29
MECHELEN	3	11	-	11	164	22	-	6	-	86	745	125
NIJLEN	-	-	-	1	7	-	-	-	-	9	78	7
PUTTE	-	1	-	-	2	-	-	-	-	3	44	1
PUURS	-	-	-	-	5	-	-	-	-	17	70	4
SINT-AMANDS	-	-	-	-	4	1	-	-	-	6	35	4
SINT-KATELIJNE-WAVER	-	-	-	-	8	-	-	-	-	11	94	10
WILLEBROEK	-	1	-	2	24	2	-	-	-	25	129	25
ARR. TURNHOUT	2	41	-	14	83	4	6	22	-	1.265	7.915	1.147
ARENDONK	-	1	-	-	1	-	-	-	-	76	316	26
BAARLE-HERTOG	-	-	-	-	1	-	2	3	-	108	564	90
BALEN	-	6	-	-	5	-	-	-	-	16	134	13
BEERSE	-	-	-	-	1	-	-	-	-	26	212	22
DESSEL	-	-	-	-	-	-	-	-	-	6	90	7
GEEL	1	15	-	-	2	-	1	4	-	56	356	55
GROBBENDONK	-	-	-	-	1	-	-	-	-	14	104	10
HERENTALS	1	5	-	1	14	-	-	1	-	108	298	32
HERENTHOUT	-	-	-	-	2	-	-	-	-	2	34	2
HERSELT	-	1	-	-	1	-	-	-	-	2	52	11
HOOGSTRATEN	-	-	-	-	-	-	-	-	-	168	1.331	190
HULSHOUT	-	-	-	-	-	-	-	-	-	2	21	2
KASTERLEE	-	1	-	-	2	-	-	-	-	32	169	28
LAAKDAL	-	2	-	-	2	-	-	1	-	10	77	4
LILLE	-	1	-	-	-	-	-	-	-	11	125	12
MEERHOUT	-	-	-	1	2	-	-	-	-	13	49	5

N.I.S. VOLKS- EN WONINGTELLING VAN 1991			TABEL 00.05 B T VREEMDELINGEN NAAR GESLACHT, LEEFTIJDKlassen EN VOORNAAMSTE NATIONALITEITEN - TOTALE BEVOLKING -									BLZ. 1.- FOL. 4.-	ALLE ADMINISTRATIEVE EENHEDEN
ZWITSERLAND			POLEN			JOEGOSLAVIE			TURKIJE			WOONPLAATS	
0-14 JAAR	15-64 JAAR	65 JAAR EN MEER	0-14 JAAR	15-64 JAAR	65 JAAR EN MEER	0-14 JAAR	15-64 JAAR	65 JAAR EN MEER	0-14 JAAR	15-64 JAAR	65 JAAR EN MEER		
219	1.680	510	455	2.944	1.472	1.295	4.202	375	34.644	50.210	449	HET RIJK	
82	240	50	91	325	40	136	676	16	3.768	5.146	37	PROV. ANTWERPEN	
82	217	38	80	264	35	113	615	16	2.780	3.891	28	ARR. ANTWERPEN	
-	2	1	3	4	-	-	1	-	-	-	-	AARTSELAAR	
71	152	29	47	177	25	85	531	13	2.746	3.799	28	ANTWERPEN	
-	1	-	-	1	2	2	2	-	-	-	-	BOECHOUT	
-	1	-	-	1	-	-	-	-	-	2	-	BOOM	
-	-	-	8	10	-	-	4	-	-	1	2	BORSBEEK	
2	14	2	1	2	-	-	5	-	-	4	9	BRASSCHAAT	
-	-	-	1	1	-	-	1	-	-	1	4	BRECHT	
-	6	-	-	4	-	1	3	-	-	1	4	EDEGEM	
-	2	-	-	-	-	-	4	-	-	-	-	ESSEN	
-	-	-	8	25	1	-	-	-	-	3	10	HEMIKSEM	
-	-	-	-	-	-	-	1	-	-	-	-	HOVE	
1	5	2	1	1	-	-	1	1	-	-	-	KALMTHOUT	
-	-	-	-	4	-	-	7	-	-	4	4	KAPellen	
-	2	1	1	3	-	4	4	-	-	-	3	KONTICH	
-	-	-	-	1	-	-	-	2	-	-	-	LINT	
-	3	1	1	4	1	13	26	1	-	-	2	MALLE	
-	-	-	-	-	-	-	1	-	-	-	1	MORTSEL	
2	2	-	-	-	-	-	-	-	-	-	-	NIEL	
-	1	-	-	1	-	-	3	-	-	5	3	RANST	
-	1	-	3	4	-	-	-	-	-	-	-	RUMST	
-	6	1	-	3	1	-	-	-	-	-	4	SHELLE	
6	11	1	2	6	-	3	3	-	-	5	28	SCHILDE	
-	1	-	1	1	-	3	13	1	-	-	6	SCHOTEN	
-	-	-	1	1	-	-	-	-	-	-	1	STABROEK	
-	2	-	1	2	1	-	-	-	-	-	-	WIJNEGEM	
-	-	-	-	-	-	-	-	-	-	-	-	WOMMELGEM	
-	-	-	-	-	-	2	1	-	-	-	-	WUUSTWEZEL	
-	4	-	1	5	4	-	1	-	-	-	-	ZANDHOVEN	
-	1	-	-	3	-	-	1	-	-	10	9	ZOERSEL	
-	10	6	1	10	3	20	50	-	-	733	898	ZWIJNDRECHT	
-	1	-	1	1	-	-	-	-	-	-	1	ARR. MECHELEN	
-	1	1	-	-	-	-	-	-	-	-	1	BERLAAR	
-	-	-	-	-	-	-	-	-	-	95	133	BONHEIDEN	
-	1	2	-	1	2	-	1	-	-	8	11	BORNEM	
-	1	-	-	-	-	-	1	-	-	-	3	DUFFEL	
-	3	1	-	1	-	4	1	-	-	259	308	HEIST-OP-DEN-BERG	
-	-	1	-	4	-	12	40	-	-	77	60	LIER	
-	2	-	-	1	-	-	1	-	-	-	-	MECHELEN	
-	-	-	-	-	-	-	-	-	-	6	2	NIJLEN	
-	1	1	-	-	-	-	2	-	-	6	8	PUTTE	
-	-	-	-	-	-	-	-	-	-	58	78	PUURS	
-	-	-	-	1	-	1	3	-	-	26	18	SINT-AMANDS	
-	-	-	-	1	1	3	1	-	-	198	275	SINT-KATELIJNE-WAVER	
-	13	6	10	51	2	3	11	-	-	255	357	WILLEBROEK	
-	-	-	-	-	-	-	-	-	-	-	-	ARR. TURNHOUT	
-	-	-	-	1	-	-	-	-	-	-	-	ARENDONK	
-	1	-	-	6	-	-	-	-	-	27	35	BAARLE-HERTOG	
-	-	-	-	1	-	-	-	-	-	-	1	BALEN	
-	-	-	-	-	-	-	-	-	-	8	11	BEERSE	
-	-	-	-	3	2	-	-	-	-	3	6	DESSSEL	
-	1	-	-	-	-	-	-	-	-	-	-	GEEL	
-	5	4	2	4	-	3	4	-	-	4	3	GROBBENDONK	
-	-	-	2	2	-	-	-	-	-	-	-	HERENTALS	
-	-	-	1	1	-	-	-	-	-	-	1	HERENTHOUT	
-	-	-	-	-	-	-	1	-	-	-	-	HERSELT	
-	-	-	-	-	-	-	-	-	-	3	2	HOOGSTRATEN	
-	1	-	-	1	-	-	1	-	-	4	9	HULSHOUT	
-	-	-	-	3	-	-	-	-	-	4	4	KASTERLEE	
-	-	-	-	-	-	-	-	-	-	-	-	LAAKDAL	
-	-	-	-	-	-	-	-	-	-	-	-	LILLE	
-	-	-	-	2	-	-	-	-	-	-	1	MEERHOUT	



N.I.S. VOLKS- EN WONINGTELLING VAN 1991			TABEL 00.05 B T VREEMDELINGEN NAAR GESLACHT, LEEFTIJDKlassen EN VOORNAAMSTE NATIONALITEITEN - TOTALE BEVOLKING -									BLZ. 1.- FOL. 6.-			ALLE ADMINISTRATIEVE EENHEDEN
VER. STATEN VAN AMERIKA			JAPAN			ANDERE			TOTAAL			WOONPLAATS			
0-14 JAAR	15-64 JAAR	65 JAAR EN MEER	0-14 JAAR	15-64 JAAR	65 JAAR EN MEER	0-14 JAAR	15-64 JAAR	65 JAAR EN MEER	0-14 JAAR	15-64 JAAR	65 JAAR EN MEER				
3.056	7.729	717	862	2.191	17	13.573	51.196	4.455	202.946	634.453	63.456	HET RIJK			
256	795	189	60	188	1	2.378	7.773	502	24.626	61.449	5.837	PROV. ANTWERPEN			
246	733	176	54	176	1	2.070	6.815	459	19.096	46.383	4.296	ARR. ANTWERPEN			
-	3	-	2	2	-	16	29	3	45	184	27	AARTSELAAR			
168	515	155	31	119	1	1.758	5.803	399	16.417	34.569	2.721	ANTWERPEN			
-	-	-	-	-	-	7	25	1	29	140	23	BOECHOUT			
-	1	-	-	-	-	12	25	-	268	507	30	BOOM			
-	-	-	-	-	-	12	36	1	44	191	20	BORSBEEK			
29	70	3	8	31	-	23	110	5	279	1.454	221	BRASSCHAAT			
-	6	-	2	2	-	14	23	2	78	380	42	BRECHT			
2	6	6	-	2	-	32	82	2	105	367	61	EDEGEM			
1	1	1	-	-	-	19	20	1	205	1.214	154	ESSEN			
-	-	-	-	-	-	6	20	2	60	165	15	HEMIKSEM			
2	2	-	-	-	-	2	16	3	20	115	16	HOVE			
5	16	1	-	-	-	14	26	2	178	957	162	KALMTHOUT			
10	36	2	9	12	-	22	62	4	192	1.075	185	KAPellen			
-	3	1	-	1	-	8	39	2	158	358	35	KONTICH			
-	1	1	-	-	-	-	2	-	27	67	4	LINT			
-	1	-	-	-	-	4	11	2	26	164	23	MALLE			
3	8	2	-	2	-	14	105	6	140	472	77	MORTSEL			
-	1	-	-	-	-	3	16	-	35	101	9	NIEL			
-	2	1	-	-	-	11	29	-	30	141	8	RANST			
1	1	-	-	-	-	4	23	-	36	135	14	RUMST			
-	-	-	-	-	-	-	5	-	34	74	8	SCHELLE			
9	21	-	-	-	-	20	55	6	157	753	103	SCHILDE			
13	23	-	-	2	-	23	95	5	176	933	108	SCHOTEN			
-	1	1	2	2	-	13	32	1	88	429	28	STABROEK			
-	3	1	-	-	-	11	19	1	29	118	25	WIJNEGEM			
3	2	-	-	-	-	5	18	-	28	165	11	WOMMELGEM			
-	1	-	-	-	-	-	28	3	73	443	78	WUUSTWEZEL			
-	1	-	-	1	-	-	10	-	8	101	9	ZANDHOVEN			
-	5	-	-	-	-	11	32	6	49	350	56	ZOERSEL			
-	3	1	-	-	-	6	19	2	82	261	23	ZWIJNDRECHT			
-	27	12	-	-	-	189	491	21	3.532	5.832	358	ARR. MECHELEN			
-	-	-	-	-	-	6	11	-	8	42	5	BERLAAR			
-	-	-	-	-	-	1	9	1	18	108	19	BONHEIDEN			
-	1	-	-	-	-	9	23	-	124	290	17	BORNEM			
-	-	-	-	-	-	4	18	8	60	137	28	DUFFEL			
-	4	3	-	-	-	8	35	-	24	157	21	HEIST-OP-DEN-BERG			
-	1	-	-	-	-	10	40	2	503	746	35	LIER			
-	18	7	-	-	-	113	259	8	2.219	3.189	172	MECHELEN			
-	-	-	-	-	-	4	12	-	14	98	7	NIJLEN			
-	-	-	-	-	-	8	16	-	24	67	1	PUTTE			
-	1	-	-	-	-	3	24	-	38	131	5	PUURS			
-	-	-	-	-	-	-	4	-	65	127	6	SINT-AMANDS			
-	-	2	-	-	-	14	15	1	71	150	14	SINT-KATELIJNE-WAVER			
-	2	-	-	-	-	9	25	1	364	590	28	WILBROEK			
10	35	1	6	12	-	119	467	22	1.998	9.234	1.183	ARR. TURNHOUT			
-	-	-	-	-	-	-	6	-	76	322	26	ARENDONK			
-	1	-	-	-	-	-	1	-	108	567	90	BAARLE-HERTOG			
-	3	-	-	-	-	2	13	2	46	199	16	BALEN			
-	-	-	-	1	-	10	8	-	67	249	22	BEERSE			
-	-	-	-	-	-	-	2	-	40	142	7	DESSEL			
-	3	-	-	-	-	13	63	4	99	470	61	GEELE			
-	-	-	-	-	-	-	12	-	14	121	11	GROBBENDONK			
-	4	-	-	-	-	9	40	3	133	373	39	HERENTALS			
-	-	-	-	-	-	-	4	-	5	42	2	HERENTHOUT			
-	1	-	-	-	-	2	7	-	5	65	12	HERSELT			
1	1	-	-	-	-	10	24	3	179	1.357	193	HOOGSTRATEN			
-	-	-	-	-	-	4	6	-	9	31	2	HULSHOUT			
-	1	-	-	-	-	8	17	-	44	203	28	KASTERLEE			
-	1	-	-	-	-	1	6	-	24	96	4	LAAKDAL			
-	1	-	2	2	-	10	18	-	37	162	12	LILLE			
-	-	-	-	-	-	-	8	-	13	60	5	MEERHOUT			

N.I.S. VOLKS- EN WONINGTELLING VAN 1991	TABEL OO.05 B T VREEMDELINGEN NAAR GESLACHT, LEEFTIJD SKLASSEN EN VOORNAAMSTE NATIONALITEITEN - TOTALE BEVOLKING -									ALLE ADMINISTRATIEVE EENHEDEN		
	DUITSLAND			DENEMARKEN			FRANKRIJK			VERENIGD KONINKRIJK		
WOONPLAATS	0-14 JAAR	15-64 JAAR	65 JAAR EN MEER	0-14 JAAR	15-64 JAAR	65 JAAR EN MEER	0-14 JAAR	15-64 JAAR	65 JAAR EN MEER	0-14 JAAR	15-64 JAAR	65 JAAR EN MEER
MERKSPAS	6	5	-	-	-	-	1	1	-	-	2	2
MOL	24	119	6	-	2	-	9	57	2	10	35	-
OLEN	-	6	-	-	-	-	-	2	-	2	4	-
OUD-TURNHOUT	8	28	1	-	-	-	-	1	-	-	11	-
RAVELS	-	6	-	-	-	-	2	5	1	5	5	-
RETIE	2	24	1	-	-	-	3	2	-	2	2	-
RIJKEVORSEL	-	1	-	-	1	-	-	1	-	1	5	-
TURNHOUT	3	24	4	-	1	-	2	14	1	4	18	-
VORSELAAR	-	5	-	-	-	-	-	1	-	-	3	2
VOSELAAR	-	2	-	-	-	-	-	2	-	3	12	-
WESTERLO	-	12	1	-	-	-	1	19	1	-	11	1
<b>BRABANT</b>	<b>1.264</b>	<b>7.723</b>	<b>506</b>	<b>363</b>	<b>1.590</b>	<b>44</b>	<b>5.067</b>	<b>26.186</b>	<b>3.406</b>	<b>2.724</b>	<b>10.731</b>	<b>1.002</b>
ARR. BRUSSEL-HOOFDSTAD	518	4.080	321	144	956	30	3.990	20.069	2.683	831	5.283	639
ANDERLECHT	1	69	8	1	4	-	194	1.110	161	19	86	32
OUDEGEM	31	197	18	9	60	-	99	472	57	46	215	24
SINT-AGATHA-BERCHEM	3	16	2	2	5	-	29	212	27	2	28	8
BRUSSEL	48	636	39	9	146	9	496	2.907	407	106	915	95
ETTERBEEK	26	250	12	16	72	1	153	918	135	39	313	26
EVERE	13	53	6	2	15	-	64	303	54	13	82	11
VORST	11	77	10	2	11	-	177	862	129	15	122	25
GANSOREN	-	20	6	-	3	-	39	261	74	3	33	13
ELSENE	36	476	22	12	122	10	429	2.698	304	97	861	60
JETTE	3	40	7	-	2	1	56	433	81	5	46	18
KOEKELBERG	-	10	5	2	3	-	66	293	36	4	14	5
SINT-JANS-MOLENBEEK	13	97	11	2	8	-	562	1.423	158	15	69	18
SINT-GILLIS	7	126	5	1	28	-	153	1.056	113	23	186	17
SINT-JOOST-TEN-NODE	13	50	4	2	23	-	68	399	64	9	117	8
SCHAARBEEK	22	329	41	5	63	2	307	1.762	269	71	393	61
UKKEL	92	384	34	25	123	3	603	2.422	290	118	567	113
WATERMAAL-BOSVOORDE	10	104	3	9	27	2	74	408	60	40	208	17
SINT-LAMBRECHTS-WOLUWE	49	473	42	17	105	1	204	1.143	134	90	552	45
SINT-PIETERS-WOLUWE	140	673	46	28	136	1	217	987	130	116	476	43
ARR. HALLE-VILVOORDE	484	2.065	100	133	353	11	441	2.368	239	788	2.152	161
AFFLIGEM	1	5	-	-	-	-	-	13	-	-	1	1
ASSE	4	24	1	-	2	-	14	74	7	1	18	14
BEERSEL	9	36	5	9	23	1	40	170	16	19	55	4
BEVER	-	-	-	-	-	-	2	7	2	-	2	-
DILBEEK	-	17	5	-	5	-	9	110	25	4	29	11
DROGENBOS	-	2	1	-	-	-	5	54	4	-	8	1
GALMAARDEN	-	3	1	-	-	-	4	12	-	-	-	-
GOOIK	-	4	-	-	-	-	1	7	1	-	1	-
GRIMBERGEN	1	33	6	-	2	-	14	116	12	10	49	15
HALLE	2	17	1	-	-	1	14	70	9	6	17	7
HERNE	-	-	1	1	1	-	3	5	2	-	5	3
HOEILAART	16	68	5	18	32	3	11	87	4	55	169	9
KAMPENHOUT	-	9	1	-	-	-	2	14	2	-	6	1
KAPELLE-OP-DEN-BOS	-	5	-	-	-	-	-	1	-	-	3	3
KRAAINEM	62	260	16	19	62	1	23	159	25	85	209	5
LENNIK	1	5	-	-	-	-	-	11	-	2	4	-
LIEDEKERKE	-	2	-	-	-	-	1	7	1	-	5	-
LINKEBEEK	4	21	-	7	14	-	19	78	2	9	27	1
LONDERZEEL	-	4	1	-	1	-	-	8	-	3	8	-
MACHELEN	-	12	-	-	-	-	8	29	8	3	24	4
MEISE	3	22	1	2	3	-	5	38	8	7	15	2
MERCHTEM	-	3	-	-	2	-	3	19	-	-	3	-
OPWIJK	-	5	1	-	-	-	4	10	-	-	1	-
OVERIJSE	121	546	22	44	90	4	28	200	21	275	654	14
PEPINGEN	2	9	-	-	-	-	-	4	2	2	1	-
ROOSDAAL	-	2	-	2	3	-	2	13	-	-	3	1
SINT-GENESIUS-RODE	33	91	4	15	56	-	125	339	21	59	176	4
SINT-PIETERS-LEEUV	1	18	-	-	-	-	24	156	18	-	20	7
STEENOKKERZEEL	2	21	2	-	-	-	1	20	1	3	19	2
TERNAT	2	2	-	1	5	1	1	13	2	-	4	1
VILVOORDE	1	27	3	-	-	-	11	105	10	13	39	23

N.I.S. VOLKS- EN WONINGTELLING VAN 1991			TABEL 00.05 B T VREEMDELINGEN NAAR GESLACHT, LEEFTIJDKlassen EN VOORNAAMSTE NATIONALITEITEN - TOTALE BEVOLKING -									BLZ. 2.- FOL. 2.-	ALLE ADMINISTRA- TIEVE EENHEDEN
LUXEMBURG			NEDERLAND			IERLAND (EIRE)			ITALIE			WOONPLAATS	
0-14 JAAR	15-64 JAAR	65 JAAR EN MEER	0-14 JAAR	15-64 JAAR	65 JAAR EN MEER	0-14 JAAR	15-64 JAAR	65 JAAR EN MEER	0-14 JAAR	15-64 JAAR	65 JAAR EN MEER		
-	-	-	17	135	18	-	-	-	-	3	-	MERKSPAS	
-	2	-	49	341	51	-	-	-	11	156	1	MOL	
-	-	-	5	39	1	-	-	-	-	2	-	OLEN	
-	-	-	46	444	86	-	-	-	1	8	-	OUD-TURNHOUT	
-	-	-	221	1.112	203	1	-	-	-	2	-	RAVELS	
-	-	-	20	115	6	-	-	-	1	5	-	RETIE	
-	-	-	15	115	15	-	-	-	-	1	-	RIJKEVORSEL	
-	-	-	76	668	175	-	-	1	11	52	4	TURNHOUT	
-	-	-	2	21	-	-	-	-	-	1	-	VORSELAAR	
-	1	-	22	149	38	-	-	-	-	-	-	VOSSELAAR	
-	-	-	14	80	11	-	1	1	-	10	-	WESTERLO	
103	1.635	449	1.501	9.865	1.505	340	1.529	17	7.105	32.415	2.975	BRABANT	
63	1.135	363	282	3.447	800	124	1.008	12	5.304	24.091	2.253	ARR. BRUSSEL-HOOFDSTAD	
2	46	20	11	135	55	-	9	1	933	3.396	233	ANDERLECHT	
4	45	7	11	87	23	16	40	-	69	346	26	OUDERGEM	
-	2	6	3	36	7	1	4	-	48	235	15	SINT-AGATHA-BERCHEM	
4	119	46	30	650	136	5	170	3	666	3.336	372	BRUSSEL	
1	59	17	14	165	25	4	84	-	171	1.017	103	ETTERBEEK	
-	18	7	1	57	13	6	11	-	106	467	37	EVERE	
5	36	14	1	103	35	5	11	-	558	1.943	154	VORST	
1	6	9	5	50	20	-	2	-	45	231	20	GANSHOREN	
15	242	38	34	442	72	9	151	1	220	1.678	213	ELSENE	
1	34	13	4	78	32	1	14	2	125	541	44	JETTE	
-	15	6	2	30	21	-	1	-	92	334	25	KOEKELBERG	
1	34	16	12	128	48	-	8	-	639	2.454	185	SINT-JANS-MOLENBEEK	
4	50	17	28	159	26	6	38	1	407	1.900	185	SINT-GILLIS	
2	20	7	7	79	5	-	39	-	150	820	84	SINT-JOOST-TEN-NODE	
6	116	51	11	292	69	11	73	1	574	2.555	259	SCHAARBEEK	
6	103	35	33	306	92	12	67	1	206	1.135	115	UKKEL	
-	26	10	3	72	20	9	25	1	39	198	31	WATERMAAL-BOSVOORDE	
6	86	27	23	290	40	17	130	-	145	816	84	SINT-LAMBRECHTS-WOLUWE	
5	78	17	49	288	61	22	131	1	111	689	68	SINT-PIETERS-WOLUWE	
21	240	26	604	2.988	353	105	273	1	644	2.777	158	ARR. HALLE-VILVOORDE	
-	-	-	7	20	5	-	-	-	-	6	-	AFFLIGEM	
-	4	1	6	91	5	-	5	-	15	80	4	ASSE	
-	19	3	9	99	20	8	12	-	24	104	9	BEERSEL	
-	1	-	-	1	-	-	-	-	1	6	-	BEVER	
-	7	1	18	118	27	-	1	-	31	165	6	DILBEEK	
-	1	1	-	4	3	-	-	-	7	67	3	DROGENBOS	
-	-	-	2	8	-	-	-	-	-	4	-	GALMAARDEN	
-	-	-	-	3	1	-	-	-	-	5	-	GOOIK	
-	6	-	33	236	36	3	4	-	45	173	11	GRIMBERGEN	
-	3	-	7	82	20	-	3	-	30	148	12	HALLE	
-	1	-	-	5	1	-	-	-	1	7	-	HERNE	
2	8	2	63	182	11	8	17	-	9	65	3	HOEILAART	
-	1	-	4	27	-	-	-	-	4	14	1	KAMPENHOUT	
-	-	-	-	24	2	-	1	-	1	3	1	KAPELLE-OP-DEN-BOS	
8	28	2	33	148	20	16	39	-	62	257	7	KRAAINEM	
1	1	-	3	24	-	-	-	-	-	3	-	LENNIK	
-	-	-	2	7	2	-	-	-	-	9	-	LIEDEKERKE	
-	4	1	2	20	2	1	4	-	5	32	-	LINKEBEEK	
-	-	-	8	48	1	-	-	-	-	13	-	LONDERZEEL	
-	6	-	7	34	3	-	1	-	23	87	8	MACHELEN	
-	3	-	24	149	13	-	1	-	5	30	1	MEISE	
-	4	-	3	32	2	-	5	-	1	7	-	MERCHTEM	
-	-	-	-	5	2	-	-	-	2	6	-	OPWIJK	
7	56	4	193	682	37	15	38	-	49	273	8	OVERIJSE	
-	-	-	3	6	-	-	1	-	-	5	-	PEPINGEN	
-	-	-	2	13	-	-	-	-	-	4	-	ROOSDAAL	
2	29	1	57	192	16	8	21	-	45	194	10	SINT-GENESIUS-RODE	
-	16	3	4	94	25	-	3	-	77	272	8	SINT-PIETERS-LEEUV	
1	2	-	9	30	10	-	1	-	6	21	1	STEENOKKERZEEL	
-	1	-	4	23	2	-	-	-	2	19	3	TERNAT	
-	6	1	20	99	30	2	4	-	90	228	37	VILVOORDE	

WOONPLAATS	GRIEKENLAND			SPANJE			PORTUGAL			E.E.G.-LANDEN		
	0-14 JAAR	15-64 JAAR	65 JAAR EN MEER	0-14 JAAR	15-64 JAAR	65 JAAR EN MEER	0-14 JAAR	15-64 JAAR	65 JAAR EN MEER	0-14 JAAR	15-64 JAAR	65 JAAR EN MEER
MERKSPLAS	-	-	-	1	2	-	-	-	-	25	148	20
MOL	-	3	-	7	30	3	2	5	-	112	750	63
OLEN	-	-	-	-	-	-	-	3	-	7	56	1
OUD-TURNHOUT	-	-	-	-	-	-	-	1	-	55	493	87
RAVELS	-	-	-	1	2	-	-	1	-	230	1.133	204
RETIE	-	-	-	-	1	-	-	-	-	28	149	7
RIJKEVORSEL	-	-	-	1	6	-	-	-	-	17	130	15
TURNHOUT	-	6	-	-	7	1	-	1	-	96	791	186
VORSELAAR	-	-	-	-	-	-	-	-	-	2	31	2
VOSSOLAAR	-	-	-	-	-	-	-	-	-	25	166	38
WESTERLO	-	-	-	2	1	-	1	2	-	18	136	15
<b>BRABANT</b>	<b>1.873</b>	<b>9.003</b>	<b>507</b>	<b>4.293</b>	<b>23.732</b>	<b>1.757</b>	<b>2.480</b>	<b>8.774</b>	<b>319</b>	<b>27.113</b>	<b>133.183</b>	<b>12.487</b>
ARR. BRUSSEL-HOOFDSTAD	1.660	8.311	473	3.542	20.316	1.509	2.203	7.657	286	18.661	96.353	9.369
ANDERLECHT	216	1.124	55	464	2.325	158	128	403	11	1.969	8.707	734
OUDEGEM	23	69	4	75	271	17	37	122	5	420	1.924	181
SINT-AGATHA-BERCHEM	9	47	6	68	231	8	4	23	-	169	839	79
BRUSSEL	310	1.408	71	571	3.961	339	208	876	34	2.453	15.124	1.551
ETTERBEEK	37	192	10	110	677	47	94	369	11	665	4.116	387
EVERE	20	78	6	46	205	18	21	79	3	292	1.368	155
VORST	124	596	25	304	1.660	111	85	290	13	1.287	5.711	516
GANSHOREN	14	52	1	43	192	13	19	47	-	169	897	156
ELSENE	74	448	31	159	1.263	98	423	1.510	77	1.508	9.891	926
JETTE	26	111	4	84	365	26	13	83	3	318	1.747	231
KOEKELBERG	40	178	7	56	245	18	10	44	2	272	1.167	125
SINT-JANS-MOLENBEEK	118	621	44	226	1.352	110	63	217	9	1.651	6.411	599
SINT-GILLIS	195	1.097	68	490	3.324	241	489	1.398	19	1.803	9.362	692
SINT-JOOST-TEN-NODE	25	98	9	53	415	32	20	123	12	349	2.183	225
SCHAARBEEK	230	1.458	95	326	1.808	148	231	821	34	1.794	9.670	1.030
UKKEL	41	186	15	203	918	68	140	473	18	1.479	6.684	784
WATERMAAL-BOSVOORDE	15	45	1	40	130	8	14	54	4	253	1.297	157
SINT-LAMBRECHTS-WOLUWE	50	219	8	96	511	18	104	411	13	801	4.736	412
SINT-PIETERS-WOLUWE	93	284	13	128	463	31	100	314	18	1.009	4.519	429
ARR. HALLE-VILVOORDE	162	415	23	517	2.153	171	137	515	19	4.036	16.299	1.262
AFFLIGEM	-	-	-	-	5	-	-	-	-	8	50	6
ASSE	6	21	-	15	54	-	3	13	-	64	386	32
BEERSEL	6	22	2	14	55	2	2	8	1	140	603	63
BEVER	-	-	-	-	-	-	-	1	-	3	18	2
DILBEEK	11	22	1	15	88	5	1	20	2	89	582	83
DROGENBOS	2	15	-	17	49	4	1	5	1	32	205	18
GALMAARDEN	-	1	-	-	-	-	-	-	-	6	28	1
GOOIK	-	-	-	-	1	-	-	-	-	1	21	2
GRIMBERGEN	6	31	1	11	72	3	2	25	1	125	747	85
HALLE	2	9	-	6	29	-	2	9	-	69	387	51
HERNE	-	-	-	-	-	-	-	1	-	5	25	7
HOEILAART	2	6	-	5	26	-	7	13	2	196	673	39
KAMPENHOUT	1	7	-	10	15	-	-	1	-	21	94	5
KAPELLE-OP-DEN-BOS	-	1	-	-	4	-	-	-	-	1	42	6
KRAAINEM	20	26	3	22	64	2	14	54	2	364	1.306	83
LENNIK	-	1	-	-	2	-	-	-	-	7	51	-
LIEDEKERKE	-	-	-	2	1	-	-	-	-	5	31	3
LINKEBEEK	4	11	-	5	18	2	1	6	-	57	235	8
LONDERZEEL	-	-	-	3	5	-	-	-	-	14	87	2
MACHELEN	2	2	-	7	35	2	3	13	-	53	243	25
MEISE	5	9	1	-	13	1	1	4	1	52	287	28
MERCHTEM	1	5	-	-	-	-	-	-	-	8	80	2
OPWIJK	-	1	-	-	-	-	-	-	-	6	28	3
OVERIJSE	19	43	1	14	45	2	6	42	1	771	2.669	114
PEPINGEN	-	-	-	-	-	-	-	-	-	7	26	2
ROOSDAAL	-	1	-	1	2	-	1	2	-	8	43	1
SINT-GENESIUS-RODE	13	39	6	30	91	11	30	74	-	417	1.302	73
SINT-PIETERS-LEEJW	19	42	4	57	206	6	-	6	1	182	833	72
STEENOKKERZEEL	-	1	-	6	9	-	4	4	-	32	128	16
TERNAT	-	-	-	-	2	-	-	1	-	10	70	9
VILVOORDE	8	16	3	226	1.002	120	20	125	7	391	1.651	234



N.I.S. VOLKS- EN WONINGTELLING VAN 1991			TABEL 00.05 B T VREEMDELINGEN NAAR GESLACHT, LEEFTIJDKlassen EN VOORNAAMSTE NATIONALITEITEN - TOTALE BEVOLKING -									BLZ. 2.- FOL. 4.-	ALLE ADMINISTRATIEVE EENHEDEN
ZWITSERLAND			POLEN			JOEGOSLAVIE			TURKIJE			WOONPLAATS	
0-14 JAAR	15-64 JAAR	65 JAAR EN MEER	0-14 JAAR	15-64 JAAR	65 JAAR EN MEER	0-14 JAAR	15-64 JAAR	65 JAAR EN MEER	0-14 JAAR	15-64 JAAR	65 JAAR EN MEER		
-	-	-	1	3	-	-	-	-	-	-	-	MERKSPAS	
-	2	-	1	2	-	-	2	-	194	270	-	MOL	
-	1	-	-	1	-	-	-	-	-	1	-	OLEN	
-	-	-	-	-	-	-	-	-	2	3	-	OUD-TURNHOUT	
-	-	1	1	3	-	-	1	-	1	2	-	RAVELS	
-	1	-	-	-	-	-	-	-	-	-	-	RETIE	
-	-	-	-	-	-	-	1	-	-	-	-	RIJKEVORSEL	
-	1	-	2	18	-	-	1	-	5	8	-	TURNHOUT	
-	-	-	-	-	-	-	-	-	-	-	-	VORSELAAR	
-	-	-	-	-	-	-	-	-	-	-	-	VOSSELAAR	
-	-	1	-	-	-	-	-	-	-	-	-	WESTERLO	
88	1.008	283	146	855	143	844	2.285	77	8.500	13.652	232	BRABANT	
40	636	210	114	642	92	761	2.033	68	8.018	12.950	214	ARR. BRUSSEL-HOOFDSTAD	
1	33	4	5	19	6	29	94	7	586	949	17	ANDERLECHT	
1	14	3	2	6	5	9	11	-	2	20	-	OUDEGEM	
-	3	-	-	3	-	13	23	1	5	11	-	SINT-AGATHA-BERCHEM	
1	94	27	23	89	13	93	314	7	961	1.626	19	BRUSSEL	
1	29	9	15	45	10	18	56	2	67	125	5	ETTERBEEK	
1	12	4	3	20	-	7	16	1	54	92	2	EVERE	
2	17	17	8	31	6	20	57	5	29	76	3	VORST	
-	15	9	3	9	1	3	19	2	11	18	1	GANSHOREN	
5	71	29	10	96	7	40	133	7	65	191	11	ELSENE	
3	24	12	4	30	2	31	66	1	34	79	2	JETTE	
-	6	5	1	12	-	57	133	1	161	288	15	KOEKELBERG	
2	27	6	3	26	3	83	269	6	546	859	15	SINT-JANS-MOLENBEEK	
1	22	9	9	62	3	37	85	6	143	309	11	SINT-GILLIS	
2	9	1	2	19	10	22	65	2	1.636	2.354	17	SINT-JOOST-TEN-NODE	
4	49	20	10	57	10	274	572	16	3.665	5.769	80	SCHAARBEEK	
7	83	28	4	37	5	11	46	1	36	126	8	UKKEL	
2	27	10	4	18	-	4	13	1	-	10	-	WATERMAAL-BOSVOORDE	
6	48	9	6	36	7	7	35	1	7	24	5	SINT-LAMBRECHTS-WOLUWE	
1	53	8	2	27	4	3	26	1	10	24	3	SINT-PIETERS-WOLUWE	
30	202	35	9	62	12	51	135	6	93	195	12	ARR. HALLE-VILVOORDE	
-	1	2	-	1	-	-	-	-	-	-	-	AFFLIGEM	
1	6	2	-	1	-	-	3	-	4	8	-	ASSE	
-	6	-	-	5	-	2	2	-	-	2	-	BEERSEL	
-	-	-	-	-	-	-	-	-	-	-	-	BEVER	
2	8	4	2	12	1	2	5	1	3	4	-	DILBEEK	
1	-	-	-	2	1	-	4	-	-	-	-	DROGENBOS	
-	-	-	-	-	-	-	-	-	-	1	-	GALMAARDEN	
-	3	-	-	1	-	-	1	-	-	-	-	GOOK	
-	15	5	3	5	-	12	20	1	5	9	-	GRIMBERGEN	
-	3	2	-	1	-	-	1	1	-	-	-	HALLE	
-	-	-	-	-	1	-	-	-	-	-	-	HERNE	
-	7	-	-	1	-	-	1	-	-	2	-	HOEILAART	
-	4	-	-	1	-	-	-	-	-	1	-	KAMPENHOUT	
-	-	2	-	-	-	-	1	-	-	-	-	KAPELLE-OP-DEN-BOS	
3	12	3	-	4	3	2	5	-	8	14	3	KRAAINEM	
-	-	-	-	-	2	-	-	-	-	1	-	LENNIK	
-	-	-	-	-	-	-	-	-	-	-	-	LIEDEKERKE	
2	6	2	-	2	-	2	5	-	-	-	-	LINKEBEEK	
-	-	-	-	1	1	-	2	-	11	6	-	LONDERZEEL	
-	2	1	-	-	-	-	-	-	4	7	-	MACHELEN	
-	6	1	-	-	-	-	-	-	2	5	-	MEISE	
-	2	-	-	1	-	3	3	-	-	-	-	MERCHTEM	
-	-	-	-	-	-	-	1	-	1	4	-	OPWIJK	
3	20	-	3	9	1	1	6	-	3	15	1	OVERIJSE	
-	1	-	-	-	-	-	-	-	-	-	-	PEPINGEN	
-	-	2	-	-	-	-	-	-	-	3	-	ROOSDAAL	
9	24	2	-	3	-	5	5	-	6	23	1	SINT-GENESIUS-RODE	
1	12	-	1	2	-	5	3	1	10	14	2	SINT-PIETERS-LEEUV	
-	1	-	-	-	-	-	-	-	7	9	1	STEENOKKERZEEL	
-	1	-	-	-	-	-	1	-	1	1	-	TERNAT	
-	8	-	-	4	1	8	42	2	19	28	2	VILVOORDE	

N.I.S. VOLKS- EN WONINGTELLING VAN 1991	TABEL 00.05 B T VREEMDELINGEN NAAR GESLACHT, LEEFTIJDKlassen EN VOORNAAMSTE NATIONALITEITEN - TOTALE BEVOLKING -									ALLE ADMINISTRATIEVE EENHEDEN		
	ALGERIJE			MAROKKO			TUNESIE			ZAIRE		
WOONPLAATS	0-14 JAAR	15-64 JAAR	65 JAAR EN MEER	0-14 JAAR	15-64 JAAR	65 JAAR EN MEER	0-14 JAAR	15-64 JAAR	65 JAAR EN MEER	0-14 JAAR	15-64 JAAR	65 JAAR EN MEER
MERKSPAS	1	-	-	-	-	-	-	-	-	-	-	-
MOL	-	2	-	3	8	-	6	4	-	1	-	-
OLEN	-	-	-	13	9	-	-	-	-	1	1	-
OUD-TURNHOUT	-	-	-	9	9	-	-	-	-	-	-	-
RAVELS	-	-	-	-	-	-	-	-	-	-	-	-
RETIE	5	2	-	-	-	-	-	-	-	-	-	-
RIJKEVORSEL	-	1	-	-	-	-	-	-	-	-	-	-
TURNHOUT	-	-	-	175	165	2	-	2	-	-	1	-
VORSELAAR	-	-	-	-	3	-	-	1	-	-	-	-
VOSSELAAR	-	1	-	-	2	-	-	-	-	-	-	-
WESTERLO	-	-	-	-	-	-	-	-	-	-	-	-
<b>BRABANT</b>	<b>707</b>	<b>1.847</b>	<b>97</b>	<b>32.892</b>	<b>49.889</b>	<b>872</b>	<b>967</b>	<b>2.184</b>	<b>18</b>	<b>2.518</b>	<b>5.454</b>	<b>22</b>
ARR. BRUSSEL-HOOFDSTAD	635	1.630	88	30.375	46.207	827	912	1.970	13	1.918	4.131	17
ANDERLECHT	60	141	6	3.016	4.363	64	72	118	-	75	129	1
ODERGERM	1	11	3	39	110	3	7	20	-	28	55	-
SINT-AGATHA-BERCHEM	7	18	1	161	273	5	3	15	-	37	73	-
BRUSSEL	98	256	18	7.148	10.775	203	234	483	2	365	825	3
ETTERBEEK	33	74	4	559	957	23	47	115	-	153	292	1
EVERE	15	21	-	452	577	3	3	21	-	81	106	-
VORST	63	124	12	1.998	2.922	29	38	73	-	64	130	3
GANSHOREN	9	28	1	99	217	-	12	30	-	24	67	-
ELSENE	77	219	6	840	2.190	52	86	348	1	233	718	3
JETTE	11	32	2	375	614	9	29	65	-	159	244	2
KOEKELBERG	7	20	-	614	978	13	15	18	1	36	88	-
SINT-JANS-MOLENBEEK	33	96	2	6.021	7.919	143	83	117	2	119	215	-
SINT-GILLIS	86	198	10	2.218	3.463	56	59	141	2	87	140	1
SINT-JOOST-TEN-NODE	14	65	11	1.333	2.406	44	29	55	-	74	143	-
SCHAARBEK	76	179	9	5.158	7.600	167	97	139	2	126	258	1
UKKEL	29	89	2	243	536	9	39	73	1	65	185	-
WATERMAAL-BOSVOORDE	-	6	-	12	45	1	7	19	-	18	45	-
SINT-LAMBRECHTS-WOLUWE	9	38	-	55	172	3	44	79	1	131	283	1
SINT-PIETERS-WOLUWE	7	15	1	34	90	-	8	41	1	43	135	1
ARR. HALLE-VILVOORDE	23	84	1	1.038	1.554	17	15	85	3	190	393	1
AFFLIGEM	-	-	-	18	6	-	-	-	-	-	-	-
ASSE	1	3	-	43	65	-	3	4	-	30	51	-
BEERSEL	2	5	-	16	33	-	-	1	-	8	6	-
BEVER	-	-	-	-	-	-	-	-	-	4	5	-
DILBEEK	1	8	-	15	33	1	4	11	-	20	43	-
DROGENBOS	-	-	-	22	22	-	-	-	-	-	2	-
GALMAARDEN	-	3	-	-	1	-	-	-	-	-	-	-
GOOIK	-	-	-	-	-	-	-	-	1	1	2	-
GRIMBERGEN	-	1	-	39	65	2	2	11	-	8	27	-
HALLE	-	2	-	93	145	1	-	4	-	1	3	-
HERNE	-	-	-	-	-	-	-	2	-	-	-	-
HOEILAART	-	5	-	13	24	1	-	2	-	6	12	-
KAMPENHOUT	4	3	-	1	3	-	-	-	-	-	-	-
KAPELLE-OP-DEN-BOS	-	1	-	1	3	-	-	-	-	-	-	-
KRAAINEM	3	4	-	16	15	-	-	2	-	10	27	-
LENNIK	-	-	-	-	1	-	-	-	-	-	-	-
LIEDEKERKE	-	-	-	-	2	-	-	1	-	1	3	-
LINKEBEEK	-	1	-	-	-	-	-	1	-	-	4	-
LONDERZEEL	-	1	-	9	23	-	-	1	-	-	2	-
MACHELEN	1	6	-	72	107	-	-	2	-	4	7	-
MEISE	1	1	-	7	12	1	-	1	-	-	-	-
MERCHTEM	-	3	-	-	1	-	-	3	-	1	2	-
OPWIJK	1	5	-	4	3	-	-	-	-	-	-	-
OVERIJSE	-	2	-	6	15	-	-	5	-	6	15	-
PEPINGEN	-	-	-	-	1	-	-	-	-	-	-	-
ROOSDAAL	-	-	-	-	3	-	-	-	-	-	-	-
SINT-GENESIUS-RODE	3	4	-	4	12	-	-	5	-	57	109	1
SINT-PIETERS-LEEUV	-	2	-	24	75	-	-	3	-	4	7	-
STEENOKKERZEEL	-	1	-	3	8	-	-	4	-	-	1	-
TERNAT	-	-	-	-	1	-	2	1	-	-	-	-
VILVOORDE	2	11	-	519	681	10	-	7	-	11	19	-

N.I.S. VOLKS- EN WONINGTELLING VAN 1991			TABEL 00.05 B T VREEMDELINGEN NAAR GESLACHT, LEEFTIJDKlassen EN VOORNAAMSTE NATIONALITEITEN - TOTALE BEVOLKING -									BLZ. 2.- FOL. 6.-		ALLE ADMINISTRA- TIEVE EENHEDEN
VER. STATEN VAN AMERIKA			JAPAN			ANDERE			TOTAAL			WOONPLAATS		
0-14 JAAR	15-64 JAAR	65 JAAR EN MEER	0-14 JAAR	15-64 JAAR	65 JAAR EN MEER	0-14 JAAR	15-64 JAAR	65 JAAR EN MEER	0-14 JAAR	15-64 JAAR	65 JAAR EN MEER			
-	1	-	-	-	-	1	4	-	28	156	20	MERKSPLAS		
4	10	1	4	8	-	9	57	1	334	1.115	65	MOL		
5	5	-	-	-	-	-	2	-	26	76	1	OLEN		
-	1	-	-	-	-	-	2	2	66	508	89	OUD-TURNHOUT		
-	-	-	-	-	-	2	6	1	234	1.145	206	RAVELS		
-	-	-	-	-	-	2	3	2	35	155	9	RETIE		
-	-	-	-	-	-	6	5	1	23	137	16	RIJKEVORSEL		
-	2	-	-	-	-	9	98	3	287	1.087	191	TURNHOUT		
-	-	-	-	-	-	11	10	-	13	45	2	VORSELAAR		
-	-	-	-	-	-	1	8	-	26	177	38	VOSELAAR		
-	-	-	-	1	-	9	37	-	27	174	16	WESTERLO		
1.047	4.426	311	754	1.817	13	7.856	28.108	1.755	83.432	244.708	16.310	BRABANT		
306	1.949	220	659	1.542	10	5.719	20.835	1.463	68.118	190.878	12.591	ARR. BRUSSEL-HOOFDSTAD		
4	17	5	-	1	2	166	647	77	5.983	15.218	923	ANDERLECHT		
18	78	7	124	197	-	116	523	24	767	2.969	226	OUDEGEM		
1	4	-	2	2	-	45	169	14	443	1.433	100	SINT-AGATHA-BERCHEM		
46	359	42	17	141	2	1.379	4.013	288	12.818	34.099	2.175	BRUSSEL		
20	85	3	2	23	1	425	1.595	81	2.005	7.512	526	ETTERBEEK		
14	69	-	1	13	-	98	302	23	1.021	2.617	188	EVERE		
3	48	10	4	7	-	177	596	60	3.693	9.792	661	VORST		
-	4	2	-	3	-	49	152	13	379	1.459	185	GANSHOREN		
38	344	38	47	209	1	644	3.830	212	3.593	18.240	1.293	ELSENE		
1	14	1	-	1	-	186	674	28	1.151	3.590	290	JETTE		
3	14	1	3	3	-	85	263	14	1.254	2.990	175	KOEKELBERG		
2	17	6	2	5	1	375	799	70	8.920	16.760	853	SINT-JANS-MOLENBEEK		
5	61	7	-	7	-	246	838	97	4.694	14.688	894	SINT-GILLIS		
5	30	7	6	15	-	339	828	48	3.811	8.172	365	SINT-JOOST-TEN-NODE		
10	67	13	2	14	-	396	1.149	155	11.612	25.523	1.503	SCHAARBEEK		
40	301	44	58	189	2	508	2.163	127	2.519	10.512	1.011	UKKEL		
12	72	1	144	239	-	67	305	29	523	2.096	199	WATERMAAL-BOSVOORDE		
44	184	23	100	214	-	271	1.209	53	1.481	7.058	515	SINT-LAMBRECHTS-WOLUWE		
40	181	10	147	259	1	147	780	50	1.451	6.150	509	SINT-PIETERS-WOLUWE		
244	977	37	40	150	2	708	2.343	117	6.477	22.479	1.505	ARR. HALLE-VILVOORDE		
-	2	1	-	-	-	4	13	1	30	73	10	AFFLIGEM		
-	3	1	3	5	1	21	70	6	170	605	42	ASSE		
2	26	-	-	1	-	20	66	2	190	756	65	BEERSEL		
-	-	-	-	-	-	-	1	-	7	24	2	BEVER		
6	8	1	-	5	-	23	127	5	167	846	96	DILBEEK		
-	-	-	-	-	-	8	17	2	63	252	21	DROGENBOS		
-	-	-	-	-	-	-	-	-	6	33	1	GALMAARDEN		
-	-	-	-	-	-	3	7	-	5	35	3	GOOK		
-	11	1	-	4	-	22	97	6	216	1.012	100	GRIMBERGEN		
3	5	-	-	-	-	62	127	6	228	678	61	HALLE		
-	-	-	-	-	-	8	19	-	13	46	8	HERNE		
15	49	2	2	7	-	18	57	3	250	840	45	HOEILAART		
1	9	-	-	1	-	6	19	-	33	135	5	KAMPENHOUT		
-	2	-	-	-	-	2	9	-	4	58	8	KAPELLE-OP-DEN-BOS		
11	61	4	10	28	1	32	183	11	459	1.661	108	KRAAINEM		
-	-	-	-	1	-	1	3	1	8	57	3	LENNIK		
-	-	-	-	-	-	1	4	1	7	41	4	LIEDEKERKE		
1	5	-	-	2	-	3	15	3	65	276	13	LINKEBEEK		
-	-	-	-	-	-	-	6	-	34	129	3	LONDERZEEL		
1	16	2	2	10	-	9	25	3	146	425	31	MACHELEN		
1	4	-	-	-	-	10	33	6	73	349	36	MEISE		
-	1	-	-	-	-	6	19	2	18	115	4	MERCHTEM		
-	-	-	-	-	-	9	17	-	21	58	3	OPWIJK		
80	280	6	5	21	-	77	242	16	955	3.299	138	OVERIJSE		
-	1	1	-	-	-	1	2	-	8	31	3	PEPINGEN		
-	1	-	-	-	-	2	7	3	10	57	6	ROOSDAAL		
59	239	11	-	7	-	170	480	11	730	2.213	99	SINT-GENESIUS-RODE		
-	23	2	-	1	-	27	98	5	254	1.073	82	SINT-PIETERS-LEEUV		
-	17	-	-	-	-	13	22	-	55	191	17	STEENOKKERZEEL		
-	3	2	-	-	-	1	16	2	14	94	13	TERNAT		
-	4	-	-	-	-	43	138	6	993	2.593	255	VILVOORDE		

WOONPLAATS	DUITSLAND			DENEMARKEN			FRANKRIJK			VERENIGD KONINKRIJK		
	0-14 JAAR	15-64 JAAR	65 JAAR EN MEER	0-14 JAAR	15-64 JAAR	65 JAAR EN MEER	0-14 JAAR	15-64 JAAR	65 JAAR EN MEER	0-14 JAAR	15-64 JAAR	65 JAAR EN MEER
WEMMEL	1	28	8	-	1	-	5	94	16	3	21	9
WEZEMBEEK-OPPEM	130	401	9	10	32	-	27	148	14	124	287	4
ZAVENTEM	86	346	6	5	19	-	30	162	3	104	253	12
ZEMST	2	17	-	-	-	-	5	15	3	1	16	3
ARR. LEUVEN	167	1.020	49	32	96	3	67	441	68	566	1.539	85
AARSCHOT	1	4	-	-	-	-	-	3	1	9	19	6
BEGIJNENDIJK	-	2	-	-	-	-	-	1	-	-	3	2
BEKKEVOORT	2	8	-	-	-	-	-	7	-	-	-	-
BERTEM	9	19	2	2	1	-	4	11	1	55	131	2
BIERBEEK	-	9	-	-	-	-	1	8	-	2	8	-
BOORTMEERBEEK	-	3	-	-	-	-	1	9	3	-	6	-
BOUTERSEM	2	8	-	-	-	-	-	2	-	-	1	-
DIEST	1	12	-	-	-	-	-	8	1	4	12	1
GEETBETS	-	2	-	-	-	-	1	2	-	-	-	-
GLABBEEK	-	1	-	-	-	-	-	-	-	-	1	-
HAACHT	-	4	-	-	-	-	5	7	1	-	4	7
HERENT	-	16	-	-	-	-	1	11	1	5	19	-
HOEGAARDEN	1	6	-	-	-	-	-	-	1	-	3	-
HOLSBEEK	-	1	-	-	-	-	-	-	-	-	1	-
HULDENBERG	3	22	1	-	4	-	5	19	6	27	69	5
KEERBERGEN	3	21	-	-	-	-	1	12	-	16	45	2
KORTENAKEN	-	3	-	-	-	-	-	-	-	-	-	-
KORTENBERG	21	96	2	3	15	-	4	27	3	45	153	4
LANDEN	-	2	-	-	-	-	3	13	1	-	-	-
LEUVEN	9	110	9	-	8	-	12	75	20	12	123	26
LINTER	-	2	-	-	-	-	-	-	-	-	-	-
LUBBEEK	-	2	-	-	1	-	1	5	1	-	5	2
ODU-HEVERLEE	-	5	1	-	-	-	4	23	1	7	8	-
ROTSELAAR	-	4	2	-	-	2	3	6	-	5	12	6
SCHERPENHEUVEL-ZICHEM	-	3	-	-	-	-	2	13	3	-	3	2
TERVUREN	108	624	28	27	67	1	16	134	12	372	889	11
TIELT-WINGE	-	2	-	-	-	-	-	-	-	-	2	-
TIENEN	7	18	3	-	-	-	2	33	9	2	8	6
TREMELO	-	9	1	-	-	-	-	9	3	5	14	1
ZOUTLEEUW	-	2	-	-	-	-	1	3	-	-	-	2
ARR. NIJVEL	95	558	36	54	185	-	569	3.308	416	539	1.757	117
BEVEKOM	-	3	-	-	-	-	3	32	2	10	18	2
EIGENBRAKEL	13	45	2	7	18	-	44	365	30	34	128	12
KASTEELBRAKEL	-	2	-	-	3	-	11	77	13	2	14	3
CHASTRE	-	7	2	-	-	-	8	42	2	6	16	1
CHAUMONT-GISTOUX	1	16	1	-	1	-	9	82	16	22	46	3
COURT-SAINT-ETIENNE	5	8	-	-	1	-	5	53	8	-	15	1
GENEPIEN	-	12	1	-	1	-	30	128	19	9	39	4
GRAVEN	1	18	1	-	2	-	18	91	9	19	62	7
HELECINE	-	-	-	-	-	-	-	3	2	3	5	1
INCOURT	1	7	1	-	-	-	2	26	10	5	15	2
ITTER	-	1	1	-	2	-	3	36	2	-	6	2
GELDENAKEN	4	2	-	-	-	-	7	43	8	4	8	2
TERHULPEN	1	40	2	8	17	-	26	115	13	24	102	5
LASNE	15	69	1	9	19	-	39	184	22	110	298	9
MONT-SAINT-GUIBERT	-	3	-	-	-	-	4	40	3	-	5	-
NIJVEL	7	36	4	-	1	-	29	236	33	4	59	5
ORP-JAUCHE	-	5	2	-	-	-	7	30	6	3	11	1
OTTIGNIES-LOUVAIN-LA-NVE	6	26	3	-	3	-	18	165	30	13	63	4
PERWIJS	-	1	1	-	-	-	3	22	3	4	9	-
RAMILLIES	3	3	-	-	-	-	1	23	3	-	8	3
REBECCO	1	5	-	-	-	-	8	68	10	-	6	1
RIXENSART	6	67	1	5	23	-	56	270	30	70	236	11
TUBEKE	1	14	-	-	-	-	20	163	24	1	10	4
VILLERS-LA-VILLE	-	1	2	-	1	-	4	65	5	-	17	3
WALHAIN	-	1	-	-	-	-	3	19	3	5	7	-
WATERLOO	23	120	8	20	84	-	164	612	60	144	423	27
WAYER	7	46	3	5	9	-	47	318	50	47	131	4

N.I.S. VOLKS- EN WONINGTELLING VAN 1931			TABEL OO.05 B T VREEMDELINGEN NAAR GESLACHT, LEEFTIJDKlassen EN VOORNAAMSTE NATIONALITEITEN - TOTALE BEVOLKING -									BLZ. 3.- FOL. 2.-		ALLE ADMINISTRA- TIEVE EENHEDEN
LUXEMBURG			NEDERLAND			IERLAND (EIRE)			ITALIE			WOONPLAATS		
0-14 JAAR	15-64 JAAR	65 JAAR EN MEER	0-14 JAAR	15-64 JAAR	65 JAAR EN MEER	0-14 JAAR	15-64 JAAR	65 JAAR EN MEER	0-14 JAAR	15-64 JAAR	65 JAAR EN MEER			
-	9	2	8	90	17	-	2	-	17	69	7	WEMMEL		
-	6	4	24	89	15	32	64	-	34	145	6	WEZEMBEEK-OPPEM		
-	17	-	33	194	13	12	41	-	55	225	11	ZAVENTEM		
-	1	-	16	109	12	-	5	-	3	31	1	ZEMST		
3	49	10	496	2.669	253	53	136	3	101	642	31	ARR. LEUVEN		
-	-	-	11	67	11	-	-	-	2	20	-	AARSCHOT		
-	-	-	-	12	2	-	-	-	-	3	-	BEGIJNENDIJK		
-	-	-	2	4	1	-	2	-	-	4	-	BEKKEVOORT		
-	2	-	15	59	5	-	1	-	-	3	-	BERTEM		
-	-	1	5	11	5	-	-	-	-	7	-	BIERBEEK		
-	1	-	19	71	3	-	-	-	4	7	2	BOORTMEERBEEK		
-	1	-	-	10	1	-	-	-	-	1	-	BOUTERSEM		
-	2	-	10	55	8	-	-	-	-	15	2	DIEST		
-	-	-	3	15	2	-	-	-	-	3	-	GEETBETS		
-	-	-	-	6	2	-	-	-	-	1	-	GLABBEEK		
-	1	1	8	33	2	-	-	-	1	15	-	HAACHT		
-	1	1	7	52	4	-	3	-	6	29	2	HERENT		
-	-	-	4	13	3	-	1	-	5	4	1	HOEGAARDEN		
-	-	-	4	23	-	-	-	-	-	-	-	HOLSBEEK		
-	3	-	15	59	4	5	4	-	6	13	1	HULDENBERG		
-	1	-	84	374	22	-	2	-	3	19	-	KEERBERGEN		
-	-	-	2	9	-	-	-	-	-	-	-	KORTENAKEN		
1	9	2	23	92	10	5	12	1	7	48	3	KORTENBERG		
-	1	-	8	31	4	-	-	-	5	15	2	LANDEN		
-	6	-	56	663	64	2	37	1	18	160	-	LEUVEN		
-	-	-	-	1	-	-	1	-	-	5	-	LINTER		
-	-	-	20	45	7	-	1	-	1	3	1	LUBBEEK		
-	1	-	15	63	4	-	-	-	-	14	-	OD-HEVERLEE		
-	1	-	-	40	6	-	2	-	-	6	-	ROTELAAR		
-	-	-	1	28	10	-	-	-	4	20	3	SCHERPENHEUVEL-ZICHEM		
2	19	5	141	632	50	41	69	-	27	152	6	TERVUREN		
-	-	-	7	29	1	-	-	-	1	7	-	TIELT-WINGE		
-	-	-	13	70	11	-	1	1	9	59	6	TIENEN		
-	-	-	23	94	9	-	-	-	2	4	1	TREMELO		
-	-	-	-	8	2	-	-	-	-	5	1	ZOUTLEEUV		
16	211	50	119	761	99	58	112	1	1.056	4.905	533	ARR. NIJVEL		
-	4	1	2	13	1	4	2	-	2	24	1	BEVEKOM		
1	26	2	6	41	9	16	12	-	63	326	29	EIGENBRAKEL		
-	5	1	2	18	2	-	-	-	24	92	20	KASTEELBRAKEL		
-	3	1	-	5	2	-	2	-	2	12	2	CHASTRE		
1	12	3	7	27	2	-	2	-	6	37	2	CHAUMONT-GISTOUX		
-	2	1	-	5	-	-	-	-	20	147	21	COURT-SAINT-ETIENNE		
-	8	1	2	33	4	-	-	-	12	108	7	GENEPIEN		
2	8	5	5	31	3	-	7	-	4	43	4	GRAVEN		
-	-	-	-	1	1	-	-	-	-	4	-	HELECINE		
-	-	1	1	2	1	-	-	-	1	10	3	INCOURT		
-	2	1	-	8	1	-	-	-	17	81	7	ITTER		
-	1	1	3	14	1	-	-	-	11	50	3	GELDENAKEN		
2	13	1	11	59	2	4	4	-	5	42	2	TERHULPEN		
6	20	2	24	95	10	-	6	-	10	61	3	LASNE		
-	-	-	2	5	-	-	-	-	5	18	2	MONT-SAINT-GUIBERT		
-	5	4	3	16	6	-	2	-	48	313	40	NIJVEL		
1	3	2	-	2	2	-	-	-	4	16	-	ORP-JAUCHE		
-	8	1	6	26	4	-	2	-	19	188	14	OTTIGNIES-LOUVAIN-LA-NVE		
-	-	1	-	2	-	-	1	-	2	26	4	PERWIJS		
-	4	3	-	5	-	-	-	-	1	12	-	RAMILLIES		
-	1	1	-	6	2	-	-	-	115	529	119	REBECQ		
-	16	2	8	82	13	5	11	-	22	135	12	RIXENSART		
-	6	1	6	19	3	-	-	-	553	2.040	199	TUBEKE		
-	8	-	-	7	2	-	-	-	4	45	7	VILLERS-LA-VILLE		
-	6	1	-	5	-	-	-	-	3	10	1	WALHAIN		
-	34	11	22	163	19	22	50	1	72	352	19	WATERLOO		
3	16	2	9	71	9	7	11	-	31	184	12	WAYER		

WOONPLAATS	GRIEKENLAND			SPANJE			PORTUGAL			E.E.G.-LANDEN		
	0-14 JAAR	15-64 JAAR	65 JAAR EN MEER	0-14 JAAR	15-64 JAAR	65 JAAR EN MEER	0-14 JAAR	15-64 JAAR	65 JAAR EN MEER	0-14 JAAR	15-64 JAAR	65 JAAR EN MEER
WEMMEL	13	21	1	13	46	1	1	7	-	61	388	61
WEZEMBEEK-OPPEM	4	13	-	4	46	3	8	24	-	397	1.255	55
ZAVENTEM	16	48	-	32	155	6	30	56	-	403	1.516	51
ZEMST	2	1	-	2	13	1	-	1	-	31	209	20
ARR. LEUVEN	17	105	4	25	220	9	29	111	-	1.556	7.028	515
AARSCHOT	-	4	-	1	3	-	2	4	-	26	124	18
BEGIJNENDIJK	-	1	-	-	3	-	-	-	-	-	25	4
BEKKEVOORT	-	1	-	1	1	-	-	-	-	5	27	1
BERTEM	-	1	-	-	1	-	1	5	-	86	234	10
BIERBEEK	-	1	1	-	1	-	-	-	-	8	45	7
BOORTMEERBEEK	-	1	-	-	8	-	2	4	-	26	110	8
BOUSERSEM	-	-	-	-	-	-	-	1	-	2	24	1
DIEST	-	2	-	-	1	-	-	-	-	15	107	12
GEETBETS	-	-	-	-	-	-	-	-	-	4	22	2
GLABBEEK	-	-	-	-	-	-	-	-	-	-	9	2
HAACHT	-	-	-	-	-	-	-	3	-	14	67	11
HERENT	1	1	-	1	5	-	3	4	-	24	141	8
HOEGAARDEN	-	1	-	1	5	-	-	-	-	11	33	5
HOLSBEEK	-	-	-	-	-	-	-	-	-	4	25	-
HULDENBERG	1	3	1	-	1	1	1	4	-	63	201	19
KEERBERGEN	-	1	-	-	2	-	1	2	-	108	479	24
KORTENAKEN	-	-	-	-	-	-	-	-	-	2	12	-
KORTENBERG	6	13	-	2	13	-	1	2	-	118	480	25
LANDEN	-	-	-	-	-	-	-	-	-	16	62	7
LEUVEN	1	44	-	6	101	3	3	31	-	119	1.358	123
LINTER	-	-	-	-	-	-	-	-	-	-	9	-
LUBBEEK	-	-	-	-	-	-	-	-	-	22	62	11
OUD-HEVERLEE	-	1	-	2	3	-	-	-	-	28	118	6
ROTSELAAR	-	1	-	-	3	-	-	1	-	8	76	16
SCHERPENHEUVEL-ZICHEM	-	3	-	-	1	-	-	5	-	7	76	18
TERVUREN	8	22	2	9	47	2	15	41	-	766	2.696	117
TIELT-WINGE	-	-	-	-	1	-	-	-	-	8	41	1
TIENEN	-	4	-	-	6	1	-	3	-	33	202	37
TREMELO	-	-	-	2	11	2	-	1	-	32	142	17
ZOUTLEEUW	-	-	-	-	3	-	-	-	-	1	21	5
ARR. NIJVEL	34	172	7	209	1.043	68	111	491	14	2.860	13.503	1.341
BEVEKOM	-	6	-	-	7	-	-	1	-	21	110	7
EIGENBRAKEL	2	15	1	22	124	10	12	49	1	220	1.149	96
KASTEELBRAKEL	4	6	-	1	19	2	12	55	-	56	291	41
CHASTRE	-	1	-	8	8	-	-	1	-	24	97	10
CHAUMONT-GISTOUX	-	4	1	6	9	-	-	7	-	52	243	28
COURT-SAINT-ETIENNE	-	1	-	-	21	-	1	5	-	31	258	31
GENEPIEN	1	4	1	10	42	4	2	13	-	66	388	41
GRAVEN	1	3	1	5	18	2	8	17	1	63	300	33
HELECINE	-	1	-	-	2	-	1	7	1	4	23	5
INCOURT	-	-	-	-	2	-	-	1	-	10	63	18
ITTER	-	1	-	6	23	3	1	6	-	27	166	17
GELDENAKEN	-	-	-	1	12	2	-	5	-	30	135	17
TERHULPEN	2	3	-	13	32	1	9	36	-	105	463	26
LASNE	1	4	-	6	31	4	13	42	2	233	829	53
MONT-SAINT-GUIBERT	-	-	-	2	6	1	3	22	1	16	99	7
NIJVEL	2	9	-	4	51	7	-	12	1	97	740	100
ORP-JAUCHE	-	-	-	-	5	-	-	1	-	15	73	13
OTTIGNIES-LOUVAIN-LA-NVE	3	19	-	17	119	4	6	40	2	88	659	62
PERWIJS	-	1	-	-	4	-	-	-	-	9	66	9
RAMILLIES	-	1	-	-	-	-	-	3	-	5	59	9
REBECQ	1	4	-	-	18	-	-	8	-	125	645	133
RIXENSART	-	4	-	7	54	1	2	20	2	181	918	72
TUBEKE	3	26	-	19	96	7	5	17	-	608	2.391	238
VILLERS-LA-VILLE	-	1	-	5	37	2	3	7	-	16	189	21
WALHAIN	-	-	-	1	8	-	-	2	-	12	58	5
WATERLOO	12	46	3	44	117	10	20	71	2	543	2.072	160
WAVER	2	12	-	32	178	8	13	43	1	203	1.019	89

N.I.S. VOLKS- EN WONINGTELLING VAN 1991			TABEL 00.05 B T VREEMDELINGEN NAAR GESLACHT, LEEFTIJDSClassen EN VOORNAAMSTE NATIONALITEITEN - TOTALE BEVOLKING -									BLZ. 3.- FOL. 4.-	ALLE ADMINISTRATIEVE EENHEDEN
ZWITSERLAND			POLEN			JOEGOSLAVIE			TURKIJE			WOONPLAATS	
0-14 JAAR	15-64 JAAR	65 JAAR EN MEER	0-14 JAAR	15-64 JAAR	65 JAAR EN MEER	0-14 JAAR	15-64 JAAR	65 JAAR EN MEER	0-14 JAAR	15-64 JAAR	65 JAAR EN MEER		
-	17	2	-	2	-	5	10	-	2	8	1	WEMMEL	
5	14	5	-	1	-	-	-	-	-	3	1	WEZEMBEEK-OPPEM	
3	23	-	-	2	-	4	13	-	1	18	-	ZAVENTEM	
-	-	-	-	1	1	-	1	-	6	9	-	ZEMST	
7	38	5	9	49	9	6	31	-	335	382	1	ARR. LEUVEN	
-	1	-	-	1	-	-	-	-	-	1	-	AARSCHOT	
-	-	-	-	-	-	-	-	-	-	-	-	BEGIJNENDIJK	
-	-	-	-	-	-	-	-	-	2	2	-	BEKKEVOORT	
-	2	-	-	-	-	-	-	-	-	-	-	BERTEM	
-	1	-	-	1	1	-	1	-	-	-	-	BIERBEEK	
-	1	-	-	1	1	-	-	-	10	5	-	BOORTMEERBEEK	
-	-	-	-	2	-	-	-	-	-	-	-	BOUTERSEM	
-	-	-	-	-	-	-	1	-	294	312	-	DIEST	
-	-	-	-	-	-	-	-	-	-	-	-	GEETBETS	
-	-	-	-	-	-	-	-	-	-	-	-	GLABBEEK	
-	-	-	-	-	-	-	-	-	3	2	-	HAACHT	
-	1	-	-	1	-	-	1	-	1	4	-	HERENT	
-	-	-	-	-	-	-	-	-	-	-	-	HOEGAARDEN	
-	-	1	-	-	-	-	-	-	-	-	-	HOLSBEEK	
-	3	-	-	-	-	-	-	-	-	-	-	HULDENBERG	
-	1	2	-	-	-	-	-	-	-	-	-	KEERBERGEN	
-	-	-	-	-	-	-	2	-	-	-	-	KORTENAKEN	
3	2	1	-	1	1	1	2	-	1	2	-	KORTENBERG	
-	1	-	-	-	-	-	-	-	2	4	-	LANDEN	
-	8	-	7	32	2	2	14	-	11	38	-	LEUVEN	
-	-	-	-	-	-	-	-	-	-	-	-	LINTER	
-	1	-	-	-	-	-	1	-	-	-	-	LUBBEEK	
-	-	-	-	-	-	-	-	-	-	-	-	OD-HEVERLEE	
-	-	-	-	-	-	-	-	-	-	-	-	ROTSelaar	
-	1	-	-	-	-	1	4	-	-	-	-	SCHERPENHEUVEL-ZICHEM	
4	12	1	2	6	1	-	1	-	1	6	1	TERVUREN	
-	-	-	-	1	-	-	-	-	-	-	-	TIELT-WINGE	
-	3	-	-	3	2	-	2	-	8	4	-	TIENEN	
-	-	-	-	-	1	2	2	-	2	2	-	TREMELO	
-	-	-	-	-	-	-	-	-	-	-	-	ZOUTLEEUW	
11	132	33	14	102	30	26	86	3	54	125	5	ARR. NIJVEL	
-	1	-	-	2	-	-	-	-	-	-	-	BEVEKOM	
1	22	3	-	6	3	1	7	1	6	6	-	EIGENBRAKEL	
-	-	1	-	-	-	-	3	-	-	1	-	KASTEELBRAKEL	
-	2	-	1	2	-	-	-	-	-	-	-	CHASTRE	
2	12	2	-	6	-	-	-	-	-	1	-	CHAUMONT-GISTOUX	
-	2	-	-	1	-	-	7	1	5	9	2	COURT-SAINT-ETIENNE	
-	2	-	-	9	1	5	20	-	5	3	-	GENEPIEN	
2	5	-	-	1	1	-	1	-	-	-	-	GRAVEN	
-	-	-	-	1	-	-	-	-	-	-	-	HELECINE	
-	1	3	2	2	3	-	-	-	-	-	-	INCOURT	
-	-	-	-	1	1	-	-	-	-	1	-	ITTER	
-	3	2	-	3	7	-	1	-	-	-	-	GELDENAKEN	
-	1	1	4	3	-	4	6	-	2	2	-	TERHULPEN	
1	7	2	2	10	1	-	1	-	2	2	-	LASNE	
-	3	-	-	-	-	-	-	-	1	6	-	MONT-SAINT-GUIBERT	
-	1	1	-	4	1	-	1	-	-	6	-	NIJVEL	
-	-	-	-	2	-	-	-	-	-	-	-	ORP-JAUCHE	
-	10	-	3	23	1	6	16	-	17	35	1	OTTIGNIES-LOUVAIN-LA-NVE	
-	-	-	-	-	-	-	2	-	-	-	-	PERWIJS	
-	-	1	-	-	-	-	-	-	-	-	-	RAMILLIES	
-	3	1	-	2	-	-	2	-	-	-	-	REBECCO	
-	15	4	-	6	4	-	-	-	4	6	-	RIXENSART	
-	3	-	2	7	1	6	10	-	1	9	-	TUBEKE	
-	2	-	-	1	2	-	-	-	-	-	-	VILLERS-LA-VILLE	
-	2	3	-	1	-	-	-	-	-	-	-	WALHAIN	
5	24	5	-	6	1	-	5	1	6	26	2	WATERLOO	
-	11	4	-	3	3	4	4	-	5	12	-	WAVER	

N.I.S. VOLKS- EN WONINGTELLING VAN 1991	TABEL 00.05 B T VREEMDELINGEN NAAR GESLACHT, LEEFTIJDSClassen EN VOORNAAMSTE NATIONALITEITEN - TOTALE BEVOLKING -									ALLE ADMINISTRATIEVE EENHEDEN		
	ALGERIJE			MAROKKO			TUNESIE			ZAIRE		
WOONPLAATS	0-14 JAAR	15-64 JAAR	65 JAAR EN MEER	0-14 JAAR	15-64 JAAR	65 JAAR EN MEER	0-14 JAAR	15-64 JAAR	65 JAAR EN MEER	0-14 JAAR	15-64 JAAR	65 JAAR EN MEER
WEMMEL	3	7	-	1	11	-	2	6	-	1	5	-
WEZEMBEEK-OPPEM	-	1	-	1	10	-	-	1	1	7	15	-
ZAVENTEM	1	4	1	107	149	1	2	5	1	10	26	-
ZEMST	-	-	-	4	24	-	-	2	-	-	-	-
ARR. LEUVEN	5	33	-	388	538	8	14	36	-	60	94	-
AARSCHOT	-	1	-	1	4	-	-	-	-	-	2	-
BEGIJNENDIJK	-	-	-	-	-	-	-	-	-	-	-	-
BEKKEVOORT	-	-	-	1	1	-	-	-	-	-	-	-
BERTEM	-	-	-	-	1	-	-	-	-	-	2	-
BIERBEEK	-	1	-	2	1	-	-	-	-	-	-	-
BOORTMEERBEEK	-	-	-	6	16	-	-	1	-	-	1	-
BOUTERSEM	-	-	-	2	3	-	-	-	-	-	-	-
DIEST	-	2	-	40	45	-	9	11	-	-	-	-
GEETBETS	-	-	-	-	-	-	-	-	-	-	-	-
GLABBEEK	-	-	-	-	-	-	-	-	-	-	1	-
HAACHT	-	-	-	-	2	-	-	-	-	-	1	-
HERENT	-	-	-	2	8	-	-	1	-	2	1	-
HOEGAARDEN	-	2	-	1	4	-	-	-	-	-	-	-
HOLSBEEK	-	-	-	-	1	-	-	-	-	-	-	-
HULDENBERG	-	-	-	4	5	1	-	-	-	-	-	-
KEERBERGEN	-	1	-	-	1	-	-	-	-	-	1	-
KORTENAKEN	-	-	-	-	-	-	-	-	-	-	-	-
KORTENBERG	-	3	-	2	5	-	1	4	-	1	3	-
LANDEN	-	1	-	-	1	-	-	1	-	1	5	-
LEUVEN	2	16	-	263	351	6	1	7	-	49	61	-
LINTER	-	-	-	6	7	-	-	-	-	3	1	-
LUBBEEK	-	-	-	-	1	-	-	1	-	-	-	-
OD-HEVERLEE	-	-	-	-	2	-	3	2	-	-	1	-
ROTSelaar	-	-	-	2	3	-	-	-	-	1	1	-
SCHERPENHEUVEL-ZICHEM	-	-	-	-	3	-	-	-	-	-	-	-
TERVUREN	3	6	-	1	7	-	-	4	-	2	10	-
TIELT-WINGE	-	-	-	-	-	-	-	-	-	-	1	-
TIENEN	-	-	-	53	56	1	-	4	-	1	2	-
TREMELO	-	-	-	-	4	-	-	-	-	-	-	-
ZOUTLEEUW	-	-	-	2	6	-	-	-	-	-	-	-
ARR. NIJVEL	44	100	8	1.091	1.590	20	26	93	2	350	836	4
BEVEKOM	-	-	-	5	8	-	-	2	-	2	16	-
EIGENBRAKEL	2	4	-	7	27	-	-	5	-	8	36	-
KASTEELBRAKEL	-	2	1	4	9	-	-	1	-	-	4	-
CHASTRE	-	-	-	63	59	1	-	-	-	24	34	-
CHAUMONT-GISTOUX	-	1	-	8	20	1	-	2	-	-	2	-
COURT-SAINT-ETIENNE	-	2	-	85	112	2	1	4	-	3	13	-
GENEPIEN	-	4	-	40	59	-	-	1	-	1	6	-
GRAVEN	5	2	-	31	35	-	1	2	-	2	9	-
HELECINE	-	-	-	2	2	-	-	-	-	-	-	-
INCOURT	-	-	-	-	1	-	-	-	-	-	4	-
ITTER	-	1	-	-	2	-	-	-	-	-	1	-
GELDENAKEN	-	4	1	8	10	-	-	-	-	-	3	-
TERHULPEN	-	1	-	4	7	-	2	5	-	8	5	-
LASNE	-	3	-	12	17	-	-	3	-	4	8	-
MONT-SAINT-GUIBERT	-	-	-	8	15	-	-	-	-	-	5	-
NIJVEL	10	14	3	72	103	2	4	9	-	18	73	-
ORP-JAUCHE	-	-	-	-	1	-	-	2	-	2	3	1
OTTIGNIES-LOUVAIN-LA-NVE	13	32	-	278	405	2	1	22	-	159	294	1
PERWIJS	-	-	1	-	2	-	-	-	-	-	-	-
RAMILLIES	-	-	-	-	-	-	-	1	-	-	3	-
REBECQ	-	-	-	3	6	-	-	1	-	-	-	-
RIXENSART	1	1	-	32	44	-	1	4	1	19	50	-
TUBEKE	11	13	1	240	277	2	9	11	-	8	22	-
VILLERS-LA-VILLE	-	-	-	24	39	-	-	-	-	10	13	-
WALHAIN	-	-	-	-	-	-	-	2	-	1	2	-
WATERLOO	1	11	1	16	24	-	5	8	-	55	178	2
WAVER	1	5	-	169	306	10	2	8	1	26	52	-



N.I.S. VOLKS- EN WONINGTELLING VAN 1991			TABEL 00.05 B T VREEMDELINGEN NAAR GESLACHT, LEEFTIJDSClassen EN VOORNAAMSTE NATIONALITEITEN - TOTALE BEVOLKING -									BLZ. 3.- FOL. 6.- ALLE ADMINISTRATIEVE EENHEDEN		
VER. STATEN VAN AMERIKA			JAPAN			ANDERE			TOTAAL			WOONPLAATS		
0-14 JAAR	15-64 JAAR	65 JAAR EN MEER	0-14 JAAR	15-64 JAAR	65 JAAR EN MEER	0-14 JAAR	15-64 JAAR	65 JAAR EN MEER	0-14 JAAR	15-64 JAAR	65 JAAR EN MEER			
-	8	1	1	3	-	22	62	7	98	527	72	WEMMEL		
22	73	-	6	26	-	40	110	5	478	1.509	67	WEZEMBEEK-OPPEM		
39	121	1	11	28	-	39	213	2	620	2.118	57	ZAVENTEM		
3	5	1	-	-	-	5	19	2	49	270	24	ZEMST		
153	510	12	40	72	-	416	1.792	40	2.989	10.603	590	ARR. LEUVEN		
3	3	-	-	-	-	7	35	1	37	172	19	AARSCHOT		
-	-	-	-	-	-	1	3	-	1	28	4	BEGIJNENDIJK		
-	-	-	-	-	-	1	2	-	9	32	1	BEKKEVOORT		
8	18	-	-	-	-	10	23	2	104	280	12	BERTEM		
-	-	1	2	2	-	4	10	3	16	62	12	BIERBEEK		
1	6	1	-	-	-	11	11	-	54	152	10	BOORTMEERBEEK		
2	3	-	-	-	-	6	7	-	12	39	1	BOUTERSEM		
-	1	2	-	-	-	9	29	2	367	508	16	DIEST		
-	-	-	-	-	-	1	8	-	5	30	2	GEETBETS		
-	-	-	-	-	-	1	2	-	1	12	2	GLABBEEK		
-	4	-	-	-	-	4	22	2	21	98	13	HAACHT		
1	3	-	-	1	-	11	31	4	41	193	12	HERENT		
-	1	-	-	-	-	-	2	1	12	42	6	HOEGAARDEN		
2	5	-	-	-	-	-	6	-	6	37	1	HOLSBEEK		
3	8	-	2	2	-	2	16	-	74	235	20	HULDENBERG		
3	12	-	-	-	-	6	20	1	117	515	27	KEERBERGEN		
-	-	-	-	-	-	-	10	-	2	24	-	KORTENAKEN		
54	86	1	-	-	-	11	37	3	192	625	31	KORTENBERG		
3	2	-	-	-	-	6	18	-	28	95	7	LANDEN		
17	205	4	24	51	-	217	1.221	14	712	3.362	149	LEUVEN		
-	1	-	-	-	-	-	2	-	9	20	-	LINTER		
-	1	-	2	2	-	1	8	-	25	77	11	LUBBEEK		
3	6	-	-	-	-	14	25	-	48	154	6	OUD-HEVERLEE		
-	3	-	-	-	-	14	19	-	25	102	16	ROTSELAAR		
-	2	-	-	-	-	-	8	-	8	94	18	SCHERPENHEUVEL-ZICHEM		
51	131	2	10	14	-	63	158	6	903	3.051	128	TERVUREN		
-	-	-	-	-	-	-	4	-	8	47	1	TIELT-WINGE		
2	6	1	-	-	-	9	36	1	106	318	42	TIENEN		
-	3	-	-	-	-	5	12	-	41	165	18	TREMELO		
-	-	-	-	-	-	2	7	-	5	34	5	ZOUTLEEUW		
344	990	42	15	53	1	1.013	3.138	135	5.848	20.748	1.624	ARR. NIJVEL		
2	4	-	-	1	-	4	11	2	34	155	9	BEVEKOM		
46	130	9	-	5	-	60	193	6	351	1.590	118	EIGENBRAKEL		
-	4	-	-	-	-	2	15	1	62	330	44	KASTEELBRAKEL		
-	2	-	-	-	-	19	53	-	131	249	11	CHASTRE		
-	11	1	-	1	-	8	42	4	70	341	36	CHAUMONT-GISTOUX		
-	2	1	-	-	-	7	50	2	112	460	39	COURT-SAINT-ETIENNE		
1	14	3	-	-	-	12	38	2	130	544	47	GENEPIEN		
5	12	2	-	-	-	19	39	3	128	406	39	GRAVEN		
-	-	-	-	-	-	1	3	-	7	29	5	HELECINE		
-	1	-	-	-	-	1	8	-	13	80	24	INCOURT		
-	1	-	-	-	-	-	7	2	27	180	20	ITTER		
3	5	1	-	-	-	8	28	3	49	192	31	GELDENAKEN		
5	28	-	2	4	-	29	88	4	165	613	31	TERHULPEN		
74	154	6	1	4	-	53	153	13	382	1.191	75	LASNE		
-	-	-	-	-	-	6	15	1	31	143	8	MONT-SAINT-GUIBERT		
-	5	2	-	1	-	36	110	9	237	1.067	118	NIJVEL		
-	-	-	-	-	-	1	6	1	18	87	15	ORP-JAUCHE		
1	24	-	-	9	-	300	1.112	12	866	2.641	79	OTTIGNIES-LOUVAIN-LA-NVE		
-	3	-	-	-	-	-	4	1	9	77	11	PERWIJS		
-	1	-	-	-	-	1	7	-	6	71	10	RAMILLIES		
-	2	-	-	-	-	-	10	5	128	671	139	REBECQ		
24	61	3	2	3	1	43	139	15	307	1.247	100	RIXENSART		
-	7	-	-	-	-	20	39	7	905	2.789	249	TUBEKE		
-	4	-	-	-	-	10	33	2	60	281	25	VILLERS-LA-VILLE		
-	-	-	-	-	-	5	4	-	18	69	8	WALHAIN		
173	479	10	9	22	-	340	819	26	1.153	3.674	208	WATERLOO		
10	36	4	1	3	-	28	112	14	449	1.571	125	WAVER		

WOONPLAATS	DUITSLAND			DENEMARKEN			FRANKRIJK			VERENIGD KONINKRIJK		
	0-14 JAAR	15-64 JAAR	65 JAAR EN MEER	0-14 JAAR	15-64 JAAR	65 JAAR EN MEER	0-14 JAAR	15-64 JAAR	65 JAAR EN MEER	0-14 JAAR	15-64 JAAR	65 JAAR EN MEER
<b>HENEGOUWEN</b>	<b>303</b>	<b>1.341</b>	<b>250</b>	<b>40</b>	<b>100</b>	<b>3</b>	<b>4.030</b>	<b>24.125</b>	<b>4.262</b>	<b>501</b>	<b>1.048</b>	<b>104</b>
ARR. AAT	5	62	13	-	3	-	153	976	154	2	31	5
AAT	-	7	-	-	2	-	24	156	43	-	5	3
BELOEIL	-	11	3	-	1	-	24	263	26	-	3	-
BERNISSART	2	27	8	-	-	-	60	311	40	-	1	1
BRUGELETTE	-	6	-	-	-	-	6	22	5	-	5	-
CHIEVRES	2	2	-	-	-	-	7	32	8	-	3	-
ELZELE	-	4	1	-	-	-	7	50	6	1	4	-
VLOESBERG	-	2	-	-	-	-	4	20	8	-	-	-
FRASNES-LEZ-ANVAING	1	3	1	-	-	-	21	122	18	1	10	1
ARR. CHARLEROI	25	320	102	-	5	-	448	3.529	692	15	91	29
AISEAU-PRESLES	-	17	5	-	-	-	6	53	19	1	3	-
CHAPELLE-LEZ-HERLAIMONT	2	34	14	-	3	-	17	112	21	2	4	-
CHARLEROI	8	110	39	-	-	-	233	1.892	382	3	43	17
CHATELET	4	31	6	-	-	-	28	221	65	-	8	1
COURCELLES	3	19	8	-	-	-	25	220	30	1	5	2
FARCIENNES	-	15	8	-	-	-	8	63	9	-	1	-
FLEURUS	5	28	8	-	-	-	14	147	31	1	3	1
FONTAINE-L'EVEQUE	-	10	7	-	-	-	30	153	33	-	1	1
GERPINNES	-	10	2	-	-	-	7	86	16	2	3	-
LES BONS VILLERS	-	5	1	-	-	-	14	71	7	2	3	1
MANAGE	2	22	2	-	2	-	29	210	37	2	5	5
MONTIGNIES-LE-TILLEUL	-	3	1	-	-	-	11	72	28	1	2	-
PONT-A-CELLES	1	9	1	-	-	-	10	112	10	-	1	1
SENEFFE	-	7	-	-	-	-	16	117	4	-	9	-
ARR. BERGEN	201	594	78	27	61	1	531	3.646	631	446	698	17
BOUSSU	5	21	9	-	-	-	41	249	36	-	4	-
COLFONTAINE	2	10	2	3	2	-	28	217	34	-	4	-
DOUR	1	13	5	-	-	-	37	260	40	2	4	-
FRAMERIES	3	11	5	-	1	-	19	198	42	1	4	2
HENSIES	-	5	4	-	-	-	23	132	21	-	3	-
HONNELLES	-	2	3	-	-	-	24	181	47	-	1	-
JURBEKE	55	100	-	9	14	-	6	60	5	34	87	1
LENS	4	6	-	-	3	-	2	26	8	4	16	-
BERGEN	110	334	38	13	40	1	204	1.219	185	403	550	12
QUAREGNON	5	23	3	-	-	-	19	139	25	-	-	-
QUEVY	-	10	1	2	1	-	12	191	35	1	5	-
QUIEVRAIN	1	6	1	-	-	-	83	511	102	-	2	-
SAINT-GHISLAIN	15	53	7	-	-	-	33	263	51	1	18	2
ARR. MOESKROEN	2	15	5	-	-	-	1.381	6.426	1.072	1	21	5
KOMEN-WAASTEN	-	4	2	-	-	-	488	2.144	278	1	17	1
MOESKROEN	2	11	3	-	-	-	893	4.282	794	-	4	4
ARR. ZINNIK	51	233	20	13	30	2	191	1.512	201	34	141	25
'S GRAVENBRAKEL	-	12	-	-	1	-	27	175	16	3	19	2
ECAUSSINNES	1	6	-	-	-	-	18	64	6	-	10	2
EDINGEN	1	4	-	-	-	-	15	70	9	5	8	6
LA LOUVIERE	2	64	13	4	3	-	79	589	94	7	11	-
LE ROEULX	3	19	2	2	5	-	6	59	6	-	7	-
LESSEN	-	2	2	-	-	-	17	128	32	3	7	4
OPZULLIK	-	8	-	2	5	1	4	35	6	5	17	3
ZINNIK	44	118	3	5	16	1	25	392	32	11	62	8
ARR. THUIN	5	73	27	-	1	-	308	2.256	474	1	21	3
ANDERLUES	-	13	1	-	-	-	5	68	14	-	2	-
BEAUMONT	1	1	-	-	-	-	13	79	21	-	1	-
BINCHE	-	15	9	-	-	-	39	269	66	1	8	1
CHIMAY	-	5	5	-	-	-	21	204	47	-	1	-
ERQUELINNES	-	-	-	-	-	-	103	662	148	-	-	-
ESTINNES	1	2	1	-	-	-	7	107	22	-	1	-
FROIDCHAPELLE	-	-	-	-	-	-	9	24	2	-	-	-
HAM-SUR-HEURE-NALINNES	-	11	-	-	-	-	7	66	17	-	1	-
LOBBES	-	1	2	-	-	-	-	38	7	-	-	-
MERBES-LE-CHATEAU	1	2	-	-	1	-	21	71	13	-	1	-

N.I.S. VOLKS- EN WONINGTELLING VAN 1991			TABEL 00.05 B T VREEMDELINGEN NAAR GESLACHT, LEEFTIJDKlassen EN VOORNAAMSTE NATIONALITEITEN - TOTALE BEVOLKING -									BLZ. 4.- FOL. 2.- ALLE ADMINISTRATIEVE EENHEDEN		
LUXEMBURG			NEDERLAND			IERLAND (EIRE)			ITALIE			WOONPLAATS		
0-14 JAAR	15-64 JAAR	65 JAAR EN MEER	0-14 JAAR	15-64 JAAR	65 JAAR EN MEER	0-14 JAAR	15-64 JAAR	65 JAAR EN MEER	0-14 JAAR	15-64 JAAR	65 JAAR EN MEER			
9	102	36	115	513	129	1	19	5	17.821	74.587	10.889	HENEGOUWEN		
-	5	2	9	32	8	-	2	1	273	989	135	ARR. AAT		
-	1	-	1	4	-	-	2	1	7	73	8	AAT		
-	4	1	-	9	2	-	-	-	27	112	3	BELOEIL		
-	-	-	4	5	3	-	-	-	232	733	116	BERNISSART		
-	-	-	-	2	1	-	-	-	-	9	-	BRUGELETTE		
-	-	-	1	5	1	-	-	-	2	29	4	CHIEVRES		
-	-	-	-	1	-	-	-	-	3	11	3	ELZELE		
-	-	-	-	2	-	-	-	-	-	6	-	VLOESBERG		
-	-	1	3	4	1	-	-	-	2	16	1	FRASNES-LEZ-ANVAING		
6	36	14	6	106	52	1	7	1	8.125	35.957	5.486	ARR. CHARLEROI		
-	1	-	-	5	-	-	-	-	230	1.156	230	AISEAU-PRESLES		
1	4	-	-	4	2	-	-	-	593	2.455	301	CHAPELLE-LEZ-HERLAIMONT		
5	20	9	5	44	23	-	3	1	3.541	16.777	2.653	CHARLEROI		
-	-	-	-	6	3	-	-	-	912	4.159	682	CHATELET		
-	1	1	-	5	3	-	-	-	643	2.480	383	COURCELLES		
-	-	-	-	-	-	-	-	-	313	1.194	183	FARCIENNES		
-	3	-	1	4	2	-	-	-	619	2.240	294	FLEURUS		
-	-	-	-	2	2	-	-	-	485	2.204	345	FONTAINE-L'EVEQUE		
-	-	1	-	6	6	-	-	-	50	341	55	GERPINNES		
-	1	-	-	1	1	-	-	-	23	114	12	LES BONS VILLERS		
-	-	-	-	13	5	-	1	-	576	2.067	214	MANAGE		
-	1	-	-	6	-	-	-	-	46	325	72	MONTIGNIES-LE-TILLEUL		
-	4	2	-	4	2	-	-	-	55	267	46	PONT-A-CELLES		
-	1	1	-	6	3	1	3	-	39	178	16	SENEFFE		
-	15	6	64	168	10	-	3	1	4.199	16.279	2.374	ARR. BERGEN		
-	1	-	-	1	-	-	-	-	599	2.137	285	BOUSSU		
-	1	-	-	2	-	-	-	-	596	2.002	305	COLFONTAINE		
-	1	1	-	1	-	-	-	-	174	733	108	DOUR		
-	1	-	-	2	-	-	-	-	438	1.506	219	FRAMERIES		
-	-	-	-	3	-	-	-	-	55	325	64	HENSIES		
-	-	-	-	-	-	-	-	-	9	33	1	HONNELLES		
-	-	-	5	15	-	-	-	-	13	71	9	JURBEKE		
-	-	-	-	2	2	-	-	-	6	16	-	LENS		
-	7	2	54	126	7	-	2	-	1.364	5.646	773	BERGEN		
-	-	-	-	-	-	-	-	-	619	2.380	311	QUAREGNON		
-	1	-	-	1	-	-	-	-	8	45	10	QUEVY		
-	1	-	-	2	1	-	1	-	62	225	36	QUIEVRAIN		
-	2	3	5	13	-	-	-	1	256	1.160	253	SAINT-GHISLAIN		
1	2	1	3	25	3	-	1	-	42	245	24	ARR. MOESKROEN		
-	-	-	-	4	-	-	-	-	3	29	9	KOMEN-WAASTEN		
1	2	1	3	21	3	-	1	-	39	216	15	MOESKROEN		
2	20	4	26	110	17	-	2	-	3.602	13.346	1.686	ARR. ZINNIK		
-	-	-	3	17	2	-	-	-	93	331	45	'S GRAVENBRAKEL		
-	1	-	2	4	-	-	-	-	17	127	13	ECAUSSINNES		
-	1	-	-	6	3	-	-	-	10	83	8	EDINGEN		
1	7	2	3	23	6	-	-	-	3.312	12.073	1.505	LA LOUVIERE		
-	1	-	-	1	-	-	-	-	91	332	72	LE ROEULX		
-	-	-	-	12	1	-	1	-	13	90	11	LESSEN		
-	3	1	2	4	-	-	-	-	4	25	3	OPZULLIK		
1	7	1	16	43	5	-	1	-	62	285	29	ZINNIK		
-	14	9	2	32	21	-	2	-	1.492	7.320	1.136	ARR. THUIN		
-	2	1	1	2	-	-	-	-	169	885	158	ANDERLUES		
-	-	-	-	2	3	-	-	-	4	20	2	BEAUMONT		
-	5	2	-	4	6	-	1	-	598	3.046	502	BINCHE		
-	1	2	-	1	2	-	-	-	-	11	2	CHIMAY		
-	-	-	-	-	-	-	-	-	31	80	13	ERQUELINNES		
-	-	-	-	-	2	-	-	-	19	138	11	ESTINNES		
-	-	1	-	-	2	-	-	-	1	9	3	FROIDCHAPELLE		
-	-	-	-	4	3	-	1	-	36	191	29	HAM-SUR-HEURE-NALINNES		
-	-	-	-	1	-	-	-	-	13	76	8	LOBBES		
-	2	-	-	1	-	-	-	-	7	81	16	MERBES-LE-CHATEAU		

WOONPLAATS	VREEMDELINGEN NAAR GESLACHT, LEEFTIJDKlassen EN VOORNAAMSTE NATIONALITEITEN - TOTALE BEVOLKING -											
	GRIEKENLAND			SPANJE			PORTUGAL			E.E.G.-LANDEN		
	0-14 JAAR	15-64 JAAR	65 JAAR EN MEER	0-14 JAAR	15-64 JAAR	65 JAAR EN MEER	0-14 JAAR	15-64 JAAR	65 JAAR EN MEER	0-14 JAAR	15-64 JAAR	65 JAAR EN MEER
<b>HENEGOUWEN</b>	549	2.692	195	584	3.286	293	218	785	20	24.171	108.598	16.186
ARR. AAT	10	65	1	13	82	9	2	6	-	467	2.253	328
AAT	2	12	1	4	14	-	1	5	-	39	281	56
BELOEIL	-	10	-	1	15	5	1	1	-	53	429	40
BERNISSART	8	41	-	6	42	3	-	-	-	312	1.160	171
BRUGLETTE	-	-	-	-	1	1	-	-	-	6	45	7
CHIEVRES	-	-	-	-	1	-	-	-	-	12	72	13
ELZELE	-	1	-	-	3	-	-	-	-	11	74	10
VLOESBERG	-	1	-	-	-	-	-	-	-	4	31	8
FRANES-LEZ-ANVAING	-	-	-	2	6	-	-	-	-	30	161	23
ARR. CHARLEROI	343	1.632	113	267	1.648	166	51	216	9	9.287	43.547	6.664
AISEAU-PRESLES	8	52	4	13	64	8	-	5	-	258	1.356	266
CHAPELLE-LEZ-HERLAIMONT	5	26	-	12	68	5	-	3	-	632	2.713	343
CHARLEROI	203	1.045	76	101	721	66	26	109	9	4.125	20.764	3.275
CHATELET	61	207	8	48	304	49	2	16	-	1.055	4.952	814
COURCELLES	11	51	7	14	76	10	7	11	-	704	2.868	444
FARCIENNES	26	101	4	16	64	4	10	23	-	373	1.461	208
FLEURUS	12	63	6	17	100	10	-	4	-	669	2.592	352
FONTAINE-L'EVEQUE	13	57	6	5	45	4	2	2	-	535	2.474	398
GERPINNES	-	2	-	4	12	1	-	2	-	63	462	81
LES BONS VILLERS	1	5	2	5	11	-	1	3	-	46	214	24
MANAGE	2	14	-	22	115	7	-	10	-	633	2.459	270
MONTIGNIES-LE-TILLEUL	-	1	-	1	15	-	-	-	-	59	425	101
PONT-A-CELLES	1	7	-	4	21	1	-	1	-	71	426	63
SENEFFE	-	1	-	5	32	1	3	27	-	64	381	25
ARR. BERGEN	108	485	48	162	766	48	27	133	2	5.765	22.848	3.216
BOUSSU	2	36	5	10	57	1	3	6	1	660	2.512	337
COLFONTAINE	5	19	-	7	36	3	-	1	-	641	2.294	344
DOUR	5	14	1	1	12	1	-	-	-	220	1.038	156
FRAMERIES	4	15	1	9	56	1	-	3	1	474	1.797	271
HENSIES	-	1	1	3	31	3	-	-	-	81	500	93
HONNELLES	-	-	-	2	2	-	-	-	-	35	219	51
JURBEKE	1	7	-	2	9	-	1	3	-	126	366	15
LENS	-	1	-	-	1	-	-	-	-	16	71	10
BERGEN	67	227	24	50	278	20	17	94	-	2.282	8.523	1.062
QUAREGNON	18	114	9	14	40	1	2	5	-	677	2.701	349
QUEVY	-	1	-	1	3	-	-	-	-	24	258	46
QUIEVRAIN	3	9	-	2	8	2	-	1	-	151	766	142
SAINT-GHISLAIN	3	41	7	61	233	16	4	20	-	378	1.803	340
ARR. MOESKROEN	-	5	1	3	32	1	15	66	-	1.448	6.838	1.112
KOMEN-WAASTEN	-	1	1	1	16	-	2	12	-	495	2.227	291
MOESKROEN	-	4	-	2	16	1	13	54	-	953	4.611	821
ARR. ZINNIK	44	238	12	101	495	41	109	307	5	4.173	16.434	2.013
'S GRAVENBRAKEL	1	4	-	34	155	11	2	26	-	163	740	76
ECAUSSINNES	-	5	-	5	20	1	-	6	1	43	243	23
EDINGEN	-	2	-	8	34	5	2	5	-	41	213	31
LA LOUVIERE	35	201	8	40	204	16	22	64	1	3.505	13.239	1.645
LE ROEULX	1	3	2	1	6	-	-	-	-	104	433	82
LESSEN	-	3	-	1	9	-	3	11	-	37	263	50
OPZULLIK	2	3	-	1	2	1	1	3	-	21	105	15
ZINNIK	5	17	2	11	65	7	79	192	3	259	1.198	91
ARR. THUIN	41	238	20	30	188	23	6	22	2	1.885	10.167	1.715
ANDERLUES	6	25	7	6	28	7	-	2	-	187	1.027	188
BEAUMONT	-	1	-	-	-	-	-	-	2	18	104	28
BINCHE	26	181	10	9	51	5	3	10	-	676	3.590	601
CHIMAY	-	2	-	2	15	-	-	4	-	23	244	58
ERQUELINNES	-	3	2	-	4	-	-	-	-	134	749	163
ESTINNES	-	3	-	-	4	-	1	2	-	28	257	36
FROIDCHAPELLE	-	2	-	-	-	-	-	-	-	10	35	8
HAM-SUR-HEURE-NALINNES	2	4	-	-	8	2	-	2	-	45	288	51
LOBBES	-	2	1	-	5	-	2	2	-	15	125	18
MERBES-LE-CHATEAU	-	-	-	-	7	-	-	-	-	29	166	29

N.I.S. VOLKS- EN WONINGTELLING VAN 1991			TABEL 00.05 B T VREEMDELINGEN NAAR GESLACHT, LEEFTIJDKlassen EN VOORNAAMSTE NATIONALITEITEN - TOTALE BEVOLKING -									BLZ. 4.- FOL. 4.-		ALLE ADMINISTRA- TIEVE EENHEDEN
ZWITSERLAND			POLEN			JOEGOSLAVIE			TURKIJE			WOONPLAATS		
0-14 JAAR	15-64 JAAR	65 JAAR EN MEER	0-14 JAAR	15-64 JAAR	65 JAAR EN MEER	0-14 JAAR	15-64 JAAR	65 JAAR EN MEER	0-14 JAAR	15-64 JAAR	65 JAAR EN MEER			
18	116	53	66	557	532	41	166	63	4.383	6.299	29	HENEGOUWEN		
-	5	5	2	19	21	2	8	3	40	60	-	ARR. AAT		
-	1	2	-	-	-	-	2	-	-	-	-	AAT		
-	1	1	-	2	4	-	1	-	-	3	-	BELOEIL		
-	1	2	2	15	16	-	-	3	40	56	-	BERNISSART		
-	-	-	-	-	-	-	-	-	-	-	-	BRUGELETTE		
-	-	-	-	-	-	-	-	-	-	1	-	CHIEVRES		
-	1	-	-	1	1	-	-	-	-	-	-	ELZELE		
-	-	-	-	-	-	-	-	-	-	-	-	VLOESBERG		
-	1	-	-	1	-	2	5	-	-	-	-	FRASNES-LEZ-ANVAING		
4	41	18	34	292	244	35	91	40	3.181	4.438	20	ARR. CHARLEROI		
-	1	1	-	9	9	-	-	-	282	352	3	AISEAU-PRESLES		
-	2	-	3	11	12	-	-	3	42	81	-	CHAPELLE-LEZ-HERLAIMONT		
3	25	11	20	137	119	19	67	25	1.621	2.383	8	CHARLEROI		
-	3	1	1	32	34	5	3	4	225	301	2	CHATELET		
-	1	1	1	18	20	4	3	-	105	174	1	COURCELLES		
-	-	1	4	19	10	-	-	1	629	769	4	FARCIENNES		
-	3	2	-	7	4	-	6	3	86	110	1	FLEURUS		
-	1	-	-	19	25	1	2	1	26	28	-	FONTAINE-L'EVEQUE		
-	2	-	-	8	1	-	-	-	-	-	-	GERPINNES		
-	-	-	-	5	4	-	1	-	23	35	-	LES BONS VILLERS		
1	1	-	1	14	2	-	3	1	62	124	1	MANAGE		
-	1	1	1	9	2	-	1	2	3	2	-	MONTIGNIES-LE-TILLEUL		
-	-	-	3	4	1	6	3	-	5	6	-	PONT-A-CELLES		
-	1	-	-	-	1	-	2	-	72	73	-	SENEFFE		
3	31	9	12	101	128	3	41	8	651	938	6	ARR. BERGEN		
-	-	-	-	12	22	-	-	1	-	3	-	BOUSSU		
2	6	-	-	5	5	-	2	3	7	5	-	COLFONTAINE		
-	1	-	2	11	13	-	-	-	-	3	-	DOUR		
1	7	-	-	8	8	3	6	1	3	5	-	FRAMERIES		
-	2	-	-	3	6	-	1	1	255	361	3	HENSIES		
-	-	-	-	2	3	-	-	-	-	-	-	HONNELLES		
-	2	-	-	2	-	-	-	-	-	1	-	JURBEKE		
-	-	-	1	2	-	-	-	-	-	-	-	LENS		
-	8	8	7	31	28	-	16	2	135	225	2	BERGEN		
-	-	-	-	3	13	-	2	-	236	301	1	QUAREGNON		
-	1	-	-	1	1	-	-	-	-	5	-	QUEVY		
-	2	-	-	-	9	-	12	-	7	19	-	QUIEVRAIN		
-	2	1	2	21	20	-	2	-	8	10	-	SAINT-GHISLAIN		
-	3	7	-	9	2	-	1	-	5	4	-	ARR. MOESKROEN		
-	-	-	-	1	-	-	-	-	-	-	-	KOMEN-WAASTEN		
-	3	7	-	8	2	-	1	-	5	4	-	MOESKROEN		
3	12	2	9	62	46	1	16	7	425	703	1	ARR. ZINNIK		
-	1	-	-	8	1	-	2	4	5	6	-	'S GRAVENBRAKEL		
-	3	-	-	3	-	-	-	-	-	-	-	ECAUSSINNES		
1	1	-	2	5	1	-	-	-	-	2	-	EDINGEN		
2	5	2	6	39	27	1	9	3	404	651	-	LA LOUVIERE		
-	-	-	-	2	6	-	3	-	2	7	1	LE ROEULX		
-	-	-	-	2	1	-	1	-	-	1	-	LESSEN		
-	1	-	-	-	1	-	-	-	-	-	-	OPZULLIK		
-	1	-	1	3	9	-	1	-	14	36	-	ZINNIK		
-	6	5	8	53	75	-	5	5	77	139	2	ARR. THUIN		
-	-	-	-	5	8	-	1	2	1	1	-	ANDERLUES		
-	-	-	-	2	1	-	-	-	-	1	-	BEAUMONT		
-	1	1	-	20	31	-	3	1	49	86	1	BINCHE		
-	-	-	-	2	1	-	-	-	-	-	-	CHIMAY		
-	-	-	1	3	3	-	-	-	-	-	-	ERQUELINNES		
-	-	-	-	6	3	-	-	-	-	-	-	ESTINNES		
-	-	-	3	-	2	-	-	-	-	-	-	FROIDCHAPELLE		
-	-	1	-	3	7	-	-	-	-	1	-	HAM-SUR-HEURE-NALINNES		
-	-	-	1	1	-	-	-	-	-	-	-	LOBBES		
-	-	-	-	-	-	-	-	-	-	-	-	MERBES-LE-CHATEAU		

N.I.S. VOLKS- EN WONINGTELLING VAN 1991	TABEL 00.05 B T VREEMDELINGEN NAAR GESLACHT, LEEFTIJDKlassen EN VOORNAAMSTE NATIONALITEITEN - TOTALE BEVOLKING -									ALLE ADMINISTRATIEVE EENHEDEN		
	ALGERIJE			MAROKKO			TUNESIE			ZAIRE		
WOONPLAATS	0-14 JAAR	15-64 JAAR	65 JAAR EN MEER	0-14 JAAR	15-64 JAAR	65 JAAR EN MEER	0-14 JAAR	15-64 JAAR	65 JAAR EN MEER	0-14 JAAR	15-64 JAAR	65 JAAR EN MEER
HENEGOUWEN	1.518	3.796	174	2.693	4.971	38	154	339	-	278	859	1
ARR. AAT	43	103	6	62	128	-	-	7	-	10	21	-
AAT	-	7	-	-	17	-	-	5	-	5	8	-
BELOEIL	4	13	1	-	7	-	-	-	-	1	2	-
BERNISSART	39	77	5	62	99	-	-	1	-	1	1	-
BRUGELETTE	-	1	-	-	-	-	-	-	-	-	1	-
CHIEVRES	-	1	-	-	2	-	-	-	-	-	2	-
ELZELE	-	1	-	-	1	-	-	1	-	2	5	-
VLOESBERG	-	1	-	-	-	-	-	-	-	1	2	-
FRASNES-LEZ-ANVAING	-	2	-	-	2	-	-	-	-	-	-	-
ARR. CHARLEROI	755	1.633	78	1.693	3.170	25	66	121	-	96	199	-
AISEAU-PRESLES	16	34	2	85	112	-	-	-	-	-	4	-
CHAPELLE-LEZ-HERLAIMONT	15	80	-	11	26	-	1	-	-	-	-	-
CHARLEROI	484	955	49	851	1.748	14	51	102	-	59	129	-
CHATELET	15	37	7	165	287	3	6	5	-	5	14	-
COURCELLES	60	146	6	56	116	2	-	1	-	8	10	-
FARCIENNES	10	17	-	150	262	-	-	1	-	-	2	-
FLEURUS	25	97	4	67	117	1	-	3	-	7	17	-
FONTAINE-L'EVEQUE	72	148	3	77	137	1	-	1	-	2	-	-
GERPINNES	-	8	-	3	4	-	-	1	-	-	3	-
LES BONS VILLERS	4	15	2	36	66	-	1	-	-	3	2	-
MANAGE	3	23	3	76	145	-	7	5	-	7	8	-
MONTIGNIES-LE-TILLEUL	1	2	-	1	1	-	-	1	-	-	4	-
PONT-A-CELLES	19	30	1	8	9	2	-	1	-	1	2	-
SENEFFE	31	41	1	107	140	2	-	-	-	4	4	-
ARR. BERGEN	437	1.326	71	449	866	11	29	87	-	87	454	1
BOUSSU	54	182	19	63	104	2	-	1	-	3	2	-
COLFONTAINE	97	299	15	84	95	3	-	1	-	1	-	-
DOUR	16	68	9	2	20	1	3	3	-	1	7	-
FRAMERIES	24	66	3	35	38	-	1	7	-	3	7	-
HENSIES	6	27	-	25	86	-	6	4	-	-	-	-
HONNELLES	-	-	-	4	2	-	-	-	-	-	-	-
JURBEKE	-	3	-	-	1	-	-	3	-	-	-	-
LENS	-	-	-	-	-	-	-	-	-	2	1	-
BERGEN	180	497	18	174	403	3	12	58	-	74	424	1
QUAREGNON	46	142	5	36	72	1	2	5	-	-	6	-
QUEVY	1	6	-	-	1	-	-	-	-	-	1	-
QUIEVRAIN	2	7	1	17	19	-	3	2	-	3	1	-
SAINT-GHISLAIN	11	29	1	9	25	1	2	3	-	-	5	-
ARR. MOESKROEN	23	57	-	219	182	-	24	27	-	-	9	-
KOMEN-WAASTEN	-	9	-	-	2	-	-	-	-	-	3	-
MOESKROEN	23	48	-	219	180	-	24	27	-	-	6	-
ARR. ZINNIK	53	134	5	200	342	1	27	57	-	68	120	-
'S GRAVENBRAKEL	5	10	-	25	27	-	1	4	-	11	24	-
ECAUSSINNES	-	2	-	-	1	-	-	2	-	7	2	-
EDINGEN	1	-	2	1	13	-	3	4	-	5	9	-
LA LOUVIERE	33	100	2	139	254	1	6	13	-	28	59	-
LE ROEULX	-	1	-	-	1	-	1	2	-	1	1	-
LESSEN	2	4	-	-	2	-	9	14	-	6	11	-
OPZULLIK	-	-	-	-	1	-	-	2	-	-	1	-
ZINNIK	12	17	1	35	43	-	7	16	-	10	13	-
ARR. THUIN	196	475	11	42	94	1	1	6	-	14	26	-
ANDERLUES	84	157	2	16	45	1	-	2	-	-	-	-
BEAUMONT	-	-	-	-	-	-	-	-	-	7	5	-
BINCHE	47	147	5	7	16	-	1	2	-	3	6	-
CHIMAY	-	13	-	-	-	-	-	-	-	-	3	-
ERQUELINNES	1	6	3	-	3	-	-	-	-	-	-	-
ESTINNES	4	2	-	-	1	-	-	-	-	-	-	-
FROIDCHAPELLE	-	-	-	-	-	-	-	-	-	2	1	-
HAM-SUR-HEURE-NALINNES	2	3	-	2	4	-	-	1	-	-	2	-
LOBBES	-	2	-	-	-	-	-	-	-	-	1	-
MERBES-LE-CHATEAU	-	-	-	1	2	-	-	-	-	-	-	-

N.I.S. VOLKS- EN WONINGTELLING VAN 1991			TABEL OO.05 B T VREEMDELINGEN NAAR GESLACHT, LEEFTIJDKlassen EN VOORNAAMSTE NATIONALITEITEN - TOTALE BEVOLKING -									BLZ. 4.- FDL. 6.-		ALLE ADMINISTRATIEVE EENHEDEN
VER. STATEN VAN AMERIKA			JAPAN			ANDERE			TOTAAL			WOONPLAATS		
0-14 JAAR	15-64 JAAR	65 JAAR EN MEER	0-14 JAAR	15-64 JAAR	65 JAAR EN MEER	0-14 JAAR	15-64 JAAR	65 JAAR EN MEER	0-14 JAAR	15-64 JAAR	65 JAAR EN MEER			
1.569	1.760	43	3	26	-	668	3.270	730	35.562	130.757	17.849	HENEGOUWEN		
112	147	1	-	4	-	21	128	28	759	2.883	392	ARR. AAT		
35	38	-	-	-	-	9	57	1	88	416	59	AAT		
6	6	1	-	-	-	6	28	15	70	492	62	BELOEIL		
2	4	-	-	4	-	4	8	8	462	1.426	205	BERNISSART		
41	59	-	-	-	-	-	4	-	47	110	7	BRUGELLETTE		
28	39	-	-	-	-	2	10	3	42	127	16	CHIEVRES		
-	-	-	-	-	-	-	9	-	13	93	11	ELZELE		
-	1	-	-	-	-	-	2	-	5	37	8	VLOESBERG		
-	-	-	-	-	-	-	10	1	32	182	24	FRANES-LEZ-ANVAING		
1	64	11	-	3	-	198	1.036	294	15.350	54.635	7.394	ARR. CHARLEROI		
-	3	-	-	-	-	3	14	16	644	1.885	297	AISEAU-PRESLES		
-	-	-	-	-	-	4	24	15	708	2.937	373	CHAPELLE-LEZ-HERLAIMONT		
-	36	9	-	2	-	97	563	151	7.330	26.911	3.661	CHARLEROI		
-	2	-	-	1	-	11	76	17	1.488	5.713	882	CHATELET		
-	4	-	-	-	-	9	76	25	947	3.417	499	COURCELLES		
-	2	1	-	-	-	6	19	6	1.172	2.552	231	FARCIENNES		
-	3	-	-	-	-	6	72	10	860	3.027	377	FLEURUS		
1	1	-	-	-	-	-	23	27	714	2.834	455	FONTAINE-L'EVEQUE		
-	4	-	-	-	-	6	21	1	72	513	83	GERPINNES		
-	1	-	-	-	-	4	9	1	117	348	31	LES BONS VILLERS		
-	3	1	-	-	-	17	59	17	807	2.844	295	MANAGE		
-	1	-	-	-	-	13	26	4	78	473	110	MONTIGNIES-LE-TILLEUL		
-	3	-	-	-	-	1	13	4	114	497	71	PONT-A-CELLES		
-	1	-	-	-	-	21	41	-	299	684	29	SENEFFE		
1.266	1.218	18	3	16	-	237	1.155	197	8.942	29.081	3.665	ARR. BERGEN		
5	3	-	-	-	-	8	28	42	793	2.847	423	BOUSSU		
8	6	-	-	-	-	5	25	17	845	2.738	387	COLFONTAINE		
-	2	-	-	-	-	7	23	16	251	1.176	195	DOUR		
1	11	-	-	1	-	9	57	8	554	2.010	291	FRAMERIES		
-	1	-	-	-	-	2	9	4	375	994	107	HENSIES		
-	4	-	-	-	-	1	4	1	40	231	55	HONNELLES		
162	198	1	-	-	-	20	51	2	308	627	18	JURBEKE		
67	62	1	-	1	-	-	6	1	86	143	12	LENS		
935	841	15	3	13	-	157	868	57	3.959	11.907	1.196	BERGEN		
10	12	-	-	-	-	5	23	20	1.012	3.267	389	QUAREGNON		
7	8	1	-	1	-	4	9	-	36	291	48	QUEVY		
-	-	-	-	-	-	2	11	5	185	839	157	QUIEVRAIN		
71	70	-	-	-	-	17	41	24	498	2.011	387	SAINT-GHISLAIN		
5	12	-	-	1	-	30	90	8	1.754	7.233	1.129	ARR. MOESKROEN		
-	5	-	-	-	-	8	21	1	503	2.268	292	KOMEN-WAASTEN		
5	7	-	-	1	-	22	69	7	1.251	4.965	837	MOESKROEN		
175	281	5	-	1	-	103	456	97	5.237	18.618	2.177	ARR. ZINNIK		
21	22	1	-	-	-	22	73	8	253	917	90	'S GRAVENBRAKEL		
3	9	-	-	-	-	6	22	1	59	287	24	ECAUSSINNES		
-	7	-	-	-	-	7	40	1	61	294	35	EDINGEN		
27	30	2	-	-	-	22	165	79	4.173	14.564	1.761	LA LOUVIERE		
14	25	-	-	-	-	6	17	4	128	492	93	LE ROEULX		
-	2	-	-	-	-	11	25	2	65	325	53	LESSEN		
8	18	1	-	-	-	3	13	-	32	141	17	OPZULLIK		
102	168	1	-	1	-	26	101	2	466	1.598	104	ZINNIK		
9	25	4	-	1	-	41	189	88	2.273	11.186	1.906	ARR. THUIN		
-	-	-	-	1	-	-	17	11	288	1.256	212	ANDERLUES		
-	3	-	-	-	-	6	6	3	31	121	32	BEAUMONT		
2	9	1	-	-	-	9	45	33	794	3.925	674	BINCHE		
-	-	1	-	-	-	4	13	-	27	275	60	CHIMAY		
-	1	-	-	-	-	2	12	2	137	774	172	ERQUELINNES		
6	6	-	-	-	-	2	9	3	40	281	42	ESTINNES		
-	-	-	-	-	-	-	2	1	15	38	11	FROIDCHAPELLE		
-	2	1	-	-	-	1	13	2	50	317	64	HAM-SUR-HEURE-NALINNES		
-	-	-	-	-	-	-	12	4	16	141	22	LOBBES		
-	-	-	-	-	-	2	4	2	32	172	31	MERBES-LE-CHATEAU		







WOONPLAATS	GRIEKENLAND			SPANJE			PORTUGAL			E.E.G.-LANDEN		
	0-14 JAAR	15-64 JAAR	65 JAAR EN MEER	0-14 JAAR	15-64 JAAR	65 JAAR EN MEER	0-14 JAAR	15-64 JAAR	65 JAAR EN MEER	0-14 JAAR	15-64 JAAR	65 JAAR EN MEER
MOMIGNIES	-	-	-	-	1	-	-	-	-	39	301	61
MORLANWELZ	5	5	-	13	60	9	-	-	-	620	2.783	398
SIVRY-RANCE	-	-	-	-	1	-	-	-	-	10	128	24
THUIN	2	10	-	-	4	-	-	-	-	51	370	52
ARR. DOORNIK	3	29	-	8	75	5	8	35	2	1.146	6.511	1.138
ANTOING	-	-	-	1	3	1	-	3	1	29	231	39
BRUNEHAUT	-	-	-	-	2	-	-	3	-	108	443	72
CELLES	-	-	-	-	-	-	-	-	-	26	99	30
ESTAIMPUIS	-	-	-	-	1	1	2	8	-	275	1.238	235
LEUZE-EN-HAINAUT	-	-	-	-	2	-	1	3	1	50	263	52
MONT-DE-L'ENCLUS	-	-	-	-	6	-	2	3	-	6	59	11
PECO	-	-	-	-	3	-	-	-	-	22	152	24
PERUWELZ	1	9	-	3	11	1	-	3	-	267	1.434	183
RUMES	-	-	-	-	-	-	-	-	-	24	182	33
DOORNIK	2	20	-	4	47	2	3	12	-	339	2.410	459
PROV. LUIK	338	1.916	99	1.311	7.865	624	224	989	49	14.602	72.401	10.674
ARR. HOEI	-	22	-	25	210	20	18	81	2	342	2.746	440
AMAY	-	6	-	6	48	2	1	9	-	44	467	73
ANTHISNES	-	1	-	1	2	-	2	20	-	11	92	11
BURDINNE	-	-	-	-	2	-	-	2	-	3	35	7
CLAVIER	-	-	-	-	-	-	8	18	-	11	71	9
ENGIS	-	10	-	9	76	8	-	-	-	59	425	77
FERRIERES	-	-	-	-	2	-	2	3	-	6	40	6
HAMOIR	-	-	-	2	4	2	-	5	1	5	57	10
HERON	-	1	-	-	2	-	-	-	-	10	49	10
HOEI	-	2	-	-	24	2	2	12	1	53	542	80
MARCHIN	-	-	-	1	7	3	-	-	-	52	255	34
MODAVE	-	-	-	-	2	1	3	10	-	11	120	23
NANDRIN	-	1	-	1	6	-	-	-	-	18	97	13
OUFFET	-	-	-	2	8	-	-	-	-	4	46	12
TINLOT	-	-	-	-	-	-	-	1	-	1	33	9
VERLAINE	-	-	-	-	4	-	-	-	-	8	60	6
VILLERS-LE-BOUILLET	-	-	-	3	8	-	-	-	-	10	105	10
WANZE	-	1	-	-	15	2	-	1	-	36	252	50
ARR. LUIK	208	1.309	74	1.042	6.143	509	181	780	42	11.404	55.212	8.449
ANS	3	23	3	71	246	7	3	13	1	654	2.630	309
AWANS	1	4	-	4	22	1	-	-	-	51	308	29
AYWAILLE	-	-	-	1	11	-	4	11	1	11	112	25
BITSINGEN	-	1	-	6	19	-	-	-	-	41	261	32
BEYNE-HEUSAY	3	11	2	22	117	10	6	14	-	201	1.036	201
BLEGNY	3	17	-	13	55	5	-	8	1	50	371	56
CHAUDFONTAINE	4	11	1	5	84	4	4	10	-	77	623	109
COMBLAIN-AU-PONT	1	-	-	2	11	-	22	97	3	41	238	37
DALHEM	-	2	-	-	4	-	-	9	-	17	146	21
ESNEUX	-	6	-	2	21	4	5	18	-	35	288	60
FLEMALLE	2	12	-	35	182	23	-	5	-	336	2.152	527
FLERON	7	31	1	27	157	6	6	23	2	324	1.397	204
GRACE-HOLLOGNE	6	47	2	57	211	12	2	12	1	918	3.508	438
HERSTAL	37	217	8	165	705	70	22	79	5	1.390	5.726	764
JUPRELLE	1	3	-	5	17	1	-	5	-	63	270	24
LUIK	96	612	44	417	3.082	242	50	275	17	3.458	18.361	2.623
NEUPRE	-	-	-	2	17	1	-	2	-	45	290	37
OUPEYE	8	22	-	17	126	9	7	9	-	282	1.288	180
SAINT-NICOLAS	11	85	6	65	217	27	1	4	-	1.426	5.601	790
SERAING	13	98	2	50	423	30	-	12	2	1.515	8.000	1.534
SOUMAGNE	-	30	2	18	81	4	16	61	6	171	871	116
SPRIMONT	-	1	-	1	19	6	29	87	3	47	315	64
TROOZ	-	1	-	29	204	29	-	5	-	73	477	107
WEZET	12	75	3	28	112	18	4	21	-	178	943	162
ARR. VERVIERS	128	570	24	233	1.400	89	20	113	1	2.696	13.407	1.628
AMEL	-	-	-	-	1	-	-	5	-	7	54	14
AUBEL	-	-	-	-	2	-	-	1	-	7	56	15
BAELEN	-	-	-	1	8	2	1	4	-	27	158	28
BULLINGEN	-	-	-	-	-	-	-	-	-	33	103	10



WOONPLAATS	ALGERIJE			MAROKKO			TUNESIE			ZAIRE		
	0-14 JAAR	15-64 JAAR	65 JAAR EN MEER	0-14 JAAR	15-64 JAAR	65 JAAR EN MEER	0-14 JAAR	15-64 JAAR	65 JAAR EN MEER	0-14 JAAR	15-64 JAAR	65 JAAR EN MEER
	N.I.S. TABEL 00.05 B T BLZ. 5.- FOL. 5.- VREEMDELINGEN NAAR GESLACHT, LEEFTIJDKlassen EN VOORNAAMSTE NATIONALITEITEN - TOTALE BEVOLKING - ALLE ADMINISTRATIEVE EENHEDEN											
MOMIGNIES	-	-	-	-	-	-	-	-	-	-	-	-
MORLANWELZ	58	144	1	9	15	-	-	1	-	1	3	-
SIVRY-RANCE	-	-	-	-	-	-	-	-	-	-	1	-
THUIN	-	1	-	7	8	-	-	-	-	1	4	-
ARR. DOORNIK	11	68	3	28	189	-	7	34	-	3	30	-
ANTOING	-	4	1	2	2	-	-	-	-	-	1	-
BRUNEHOUT	-	-	-	-	1	-	-	-	-	-	1	-
CELLES	-	2	-	5	3	-	-	1	-	-	1	-
ESTAIMPUIS	2	1	-	-	2	-	-	1	-	-	1	-
LEUZE-EN-HAINAUT	-	2	1	-	6	-	-	2	-	-	5	-
MONT-DE-L'ENCLUS	-	-	-	-	-	-	3	5	-	-	-	-
PECQ	-	1	-	-	-	-	-	2	-	-	2	-
PERUWELZ	4	22	1	2	22	-	-	-	-	-	-	-
RUMES	-	-	-	-	2	-	-	-	-	1	-	-
DOORNIK	5	36	-	19	151	-	4	23	-	2	19	-
PROV. LUIK	249	593	55	3.843	6.186	65	143	422	2	284	766	1
ARR. HOEI	8	23	-	24	83	1	1	15	-	38	74	-
AMAY	1	2	-	9	13	-	-	-	-	1	6	-
ANTHISNES	-	-	-	-	-	-	-	-	-	-	-	-
BURDINNE	-	-	-	1	-	-	-	-	-	-	1	-
CLAVIER	-	1	-	-	2	-	-	-	-	-	-	-
ENGIS	-	-	-	5	14	-	-	-	-	-	-	-
FERRIERES	-	-	-	-	-	-	-	-	-	3	1	-
HAMOIR	-	-	-	-	-	-	-	-	-	-	-	-
HERON	2	2	-	-	-	-	-	-	-	-	-	-
HOEI	2	6	-	8	34	-	1	14	-	33	62	-
MARCHIN	-	1	-	-	-	-	-	-	-	-	-	-
MODAVE	-	-	-	-	-	-	-	-	-	-	-	-
NANDRIN	-	-	-	-	1	-	-	1	-	-	-	-
OUFFET	-	-	-	-	1	-	-	-	-	-	-	-
TINLOT	-	-	-	-	-	-	-	-	-	-	-	-
VERLAINE	-	-	-	-	1	-	-	-	-	-	-	-
VILLERS-LE-BOUILLET	-	-	-	-	6	1	-	-	-	-	-	-
WANZE	3	11	-	1	11	-	-	-	-	1	4	-
ARR. LUIK	220	518	51	2.865	4.766	58	82	305	2	204	600	1
ANS	6	8	-	172	249	1	6	12	-	1	10	-
AWANS	-	-	-	9	7	-	-	1	-	2	6	-
AYWAILLE	3	5	-	3	5	-	-	-	-	7	2	-
BITSINGEN	-	-	-	-	1	-	-	1	-	-	-	-
BEYNE-HEUSAY	3	4	-	38	106	2	4	5	-	1	4	-
BLEGNV	-	1	-	8	21	-	-	1	-	-	-	-
CHAUDFONTAINE	2	5	-	-	2	-	-	2	-	2	5	-
COMBLAIN-AU-PONT	-	-	-	-	2	-	-	-	-	-	-	-
DALHEM	-	-	-	-	2	-	-	-	-	-	-	-
ESNEUX	-	2	-	6	11	-	2	2	-	2	3	-
FLEMALLE	1	8	2	30	54	1	-	7	-	5	9	-
FLERON	5	20	1	51	72	-	1	1	-	-	3	-
GRACE-HOLLOGNE	11	12	1	96	147	2	1	3	-	-	1	-
HERSTAL	8	9	1	53	84	2	2	8	-	2	13	-
JUPRELLE	-	-	-	53	52	-	-	-	-	-	-	-
LUIK	132	332	33	1.944	3.290	44	55	233	1	167	495	1
NEUPRE	-	-	-	-	-	-	-	-	-	-	3	-
OUPEYE	-	3	1	47	96	-	-	-	-	-	2	-
SAINT-NICOLAS	17	30	1	94	133	1	1	8	-	4	7	-
SERAING	32	62	10	124	196	4	10	15	1	10	29	-
SOUMAGNE	-	5	-	2	7	1	-	-	-	-	2	-
SPRIMONT	-	1	-	-	2	-	-	-	-	1	4	-
TROOZ	-	7	1	13	44	-	-	2	-	-	1	-
WEZET	-	4	-	122	183	-	-	4	-	-	1	-
ARR. VERVIERS	14	46	4	947	1.295	5	56	82	-	36	81	-
AMEL	-	-	-	-	-	-	-	-	-	-	-	-
AUBEL	-	1	-	-	-	-	-	-	-	-	-	-
BAELEN	-	-	-	-	2	-	-	-	-	-	-	-
BULLINGEN	-	-	-	-	1	-	-	-	-	-	-	-

N.I.S. VOLKS- EN WONINGTELLING VAN 1991			TABEL 00.05 B T VREEMDELINGEN NAAR GESLACHT, LEEFTIJDKlassen EN VOORNAAMSTE NATIONALITEITEN - TOTALE BEVOLKING -									BLZ. 5.- FOL. 6.- ALLE ADMINISTRA- TIEVE EENHEDEN		
VER. STATEN VAN AMERIKA			JAPAN			ANDERE			TOTAAL			WOONPLAATS		
0-14 JAAR	15-64 JAAR	65 JAAR EN MEER	0-14 JAAR	15-64 JAAR	65 JAAR EN MEER	0-14 JAAR	15-64 JAAR	65 JAAR EN MEER	0-14 JAAR	15-64 JAAR	65 JAAR EN MEER			
-	-	-	-	-	-	-	1	3	39	302	64	MOMIGNIES		
1	3	-	-	-	-	12	36	20	732	3.046	436	MORLANWELZ		
-	-	-	-	-	-	-	1	-	10	132	24	SIVRY-RANCE		
-	1	1	-	-	-	3	18	4	62	406	62	THUIN		
1	13	4	-	-	-	38	216	18	1.247	7.121	1.186	ARR. DOORNIK		
-	-	-	-	-	-	2	11	-	34	255	40	ANTOING		
-	-	-	-	-	-	-	15	-	108	463	74	BRUNEHAUT		
-	-	-	-	-	-	-	1	-	32	112	30	CELLES		
-	1	1	-	-	-	2	2	-	279	1.247	237	ESTAIMPUIS		
-	3	1	-	-	-	5	20	3	56	302	57	LEUZE-EN-HAINAUT		
-	2	-	-	-	-	-	1	1	9	68	13	MONT-DE-L'ENCLUS		
-	-	2	-	-	-	2	4	-	26	161	27	PECQ		
-	1	-	-	-	-	4	20	-	277	1.517	188	PERUWELZ		
-	-	-	-	-	-	3	2	1	28	186	34	RUMES		
1	6	-	-	-	-	20	140	13	398	2.810	486	DOORNIK		
39	238	60	5	25	-	1.170	4.742	849	23.886	91.633	12.425	PROV. LUIK		
-	19	3	-	-	-	64	225	31	551	3.357	516	ARR. HOEI		
-	2	-	-	-	-	6	16	8	63	543	104	AMAY		
-	1	-	-	-	-	5	7	-	16	104	12	ANTHISNES		
-	1	-	-	-	-	-	5	5	4	43	12	BURDINNE		
-	-	1	-	-	-	2	-	-	14	79	11	CLAVIER		
-	-	-	-	-	-	1	9	4	67	455	87	ENGIS		
-	-	-	-	-	-	2	5	-	12	48	6	FERRIERES		
-	-	-	-	-	-	1	-	-	6	60	12	HAMOIR		
-	-	-	-	-	-	2	1	1	16	55	11	HERON		
-	8	-	-	-	-	29	142	4	167	871	87	HOEI		
-	3	2	-	-	-	1	3	1	55	266	38	MARCHIN		
-	-	-	-	-	-	-	3	1	15	131	24	MODAVE		
-	1	-	-	-	-	-	3	1	18	105	14	NANDRIN		
-	-	-	-	-	-	1	1	1	9	58	13	OUFFET		
-	-	-	-	-	-	-	1	-	2	37	9	TINLOT		
-	1	-	-	-	-	2	6	-	10	69	7	VERLAINE		
-	2	-	-	-	-	6	8	3	20	127	16	VILLERS-LE-BOUILLET		
-	-	-	-	-	-	6	15	2	57	306	53	WANZE		
36	177	33	3	18	-	957	3.730	739	18.471	70.204	9.958	ARR. LUIK		
-	6	-	-	-	-	34	89	30	912	3.101	362	ANS		
-	-	-	-	-	-	-	11	6	63	341	36	AWANS		
-	1	-	-	1	-	7	22	-	31	154	25	AYWAILLE		
-	1	-	-	-	-	1	11	4	49	287	37	BITSINGEN		
-	1	-	-	-	-	10	36	9	289	1.291	216	BEYNE-HEUSAY		
-	1	1	-	-	-	1	27	14	133	543	82	BLEGNV		
9	17	3	-	4	-	5	67	11	95	735	139	CHAUDFONTAINE		
-	1	-	-	-	-	-	12	1	41	259	40	COMBLAIN-AU-PONT		
-	1	-	-	-	-	1	8	1	19	179	24	DALHEM		
4	8	1	-	-	-	7	35	6	57	354	72	ESNEUX		
-	2	-	-	-	-	26	61	26	414	2.387	597	FLEMALLE		
-	2	2	-	-	-	8	31	14	539	1.811	278	FLERON		
-	4	1	-	-	-	10	59	28	1.076	3.824	486	GRACE-HOLLOGNE		
5	7	-	-	-	-	26	110	78	1.670	6.359	879	HERSTAL		
-	2	-	-	-	-	4	14	7	129	357	36	JUPRELLE		
14	83	15	3	12	-	720	2.637	290	7.598	27.272	3.167	LUIK		
-	12	2	-	1	-	3	20	3	48	339	43	NEUPRE		
-	4	-	-	-	-	23	75	34	393	1.551	230	OUPEVE		
4	2	-	-	-	-	15	71	29	1.832	6.234	859	SAINT-NICOLAS		
-	7	5	-	-	-	24	201	95	1.969	9.076	1.774	SERAING		
-	4	-	-	-	-	9	25	8	201	969	142	SOUMAGNE		
-	1	-	-	-	-	1	30	7	52	355	76	SPRIMONT		
-	3	-	-	-	-	1	27	24	91	581	157	TROOZ		
-	7	3	-	-	-	21	51	14	770	1.845	201	WEZET		
3	38	20	2	7	-	120	675	58	4.642	16.801	1.748	ARR. VERVIERS		
1	-	-	-	-	-	1	4	-	12	63	14	AMEL		
-	-	1	-	-	-	-	6	-	7	64	16	AUBEL		
-	-	-	-	-	-	4	10	1	33	172	29	BAELEN		
-	-	-	-	-	-	2	6	-	35	110	11	BULLINGEN		



N.I.S. VOLKS- EN WONINGTELLING VAN 1991			TABEL 00.05 B T VREEMDELINGEN NAAR GESLACHT, LEEFTIJDKlassen EN VOORNAAMSTE NATIONALITEITEN - TOTALE BEVOLKING -									BLZ. 6.- FOL. 2.- ALLE ADMINISTRATIEVE EENHEDEN		
LUXEMBURG			NEDERLAND			IERLAND (EIRE)			ITALIE			WOONPLAATS		
0-14 JAAR	15-64 JAAR	65 JAAR EN MEER	0-14 JAAR	15-64 JAAR	65 JAAR EN MEER	0-14 JAAR	15-64 JAAR	65 JAAR EN MEER	0-14 JAAR	15-64 JAAR	65 JAAR EN MEER			
4	69	19	6	26	5	-	-	-	-	3	-	BURG-REULAND		
-	-	1	-	13	4	-	-	-	1	2	-	BUTGENBACH		
-	1	-	-	16	4	-	-	-	103	346	39	DISON		
-	21	2	11	94	28	-	-	-	17	41	11	EUPEN		
2	5	-	3	56	7	-	-	-	90	400	60	HERVE		
-	3	-	1	9	-	-	-	-	3	13	-	JALHAY		
-	6	1	21	133	34	-	-	-	6	28	7	KELMIS		
1	2	-	-	3	2	-	-	-	-	5	3	LIERNEUX		
-	1	1	-	14	4	-	-	-	4	37	18	LIMBURG		
-	4	-	5	77	16	-	-	-	1	16	2	LONTZEN		
-	10	2	3	29	8	-	-	-	18	69	14	MALMEDY		
-	-	-	-	7	-	-	-	-	12	56	8	OLNE		
-	-	-	-	9	4	-	-	-	7	53	10	PEPINSTER		
-	1	2	50	286	63	-	-	-	5	25	1	PLOMBIERES		
5	18	1	18	117	15	-	-	-	2	21	2	RAEREN		
-	25	3	10	32	6	-	-	-	-	3	2	SANKT-VITH		
1	4	2	-	22	14	-	1	-	8	55	7	SPA		
-	1	-	-	9	2	-	-	-	1	19	3	STAVELLOT		
-	1	-	3	11	3	-	-	-	-	6	-	STOUMONT		
-	-	-	2	10	3	-	-	-	9	38	-	THEUX		
-	-	1	2	25	4	-	-	-	2	15	2	THIMISTER-CLERMONT		
1	-	-	-	8	2	-	1	-	-	5	-	TROIS-PONTS		
-	15	8	9	46	20	-	-	-	209	813	95	VERVIERS		
-	3	-	4	21	4	-	-	-	3	12	2	WEISMES		
-	1	8	1	58	12	-	-	-	5	41	16	WELKENRAEDT		
-	16	4	10	36	13	-	-	-	94	529	92	ARR. BORGWORM		
-	1	-	4	1	-	-	-	-	-	10	5	BERLOZ		
-	-	1	1	8	1	-	-	-	-	15	1	BRAIVES		
-	-	-	-	-	1	-	-	-	3	14	-	CRISNEE		
-	-	-	-	2	-	-	-	-	14	43	8	DONCEEL		
-	1	-	1	3	-	-	-	-	3	16	2	FAIMES		
-	-	-	-	1	1	-	-	-	13	34	3	FEXHE-LE-HAUT-CLOCHER		
-	-	-	-	-	-	-	-	-	2	16	1	GEER		
-	2	-	4	8	4	-	-	-	8	32	8	HANNUIT		
-	1	-	-	-	-	-	-	-	2	10	-	LIJSEM		
-	-	-	-	-	-	-	-	-	2	19	3	OERLE		
-	2	-	-	1	1	-	-	-	3	26	-	REMICOURT		
-	6	1	-	5	1	-	-	-	31	227	49	SAINT-GEORGES-SUR-MEUSE		
-	3	2	-	6	4	-	-	-	13	64	12	BORGWORM		
-	-	-	-	1	-	-	-	-	-	3	-	WASSEIGES		
2	18	3	1.718	11.860	1.826	-	12	3	3.863	13.505	1.410	LIMBURG		
-	11	3	211	1.658	288	-	3	2	2.284	8.010	902	ARR. HASSELT		
-	-	-	10	65	15	-	-	-	19	67	8	AS		
-	-	-	12	102	11	-	-	-	181	683	91	BERINGEN		
-	-	-	10	67	7	-	-	1	22	87	4	DIEPENBEEK		
-	3	-	41	358	81	-	-	-	1.685	5.790	676	GENK		
-	-	-	2	14	3	-	-	-	-	2	-	GINGELOM		
-	-	-	5	24	1	-	-	-	2	7	-	HALEN		
-	-	-	2	29	4	-	1	-	13	35	3	HAM		
-	3	-	30	329	62	-	1	-	28	179	8	HASSELT		
-	-	-	13	32	6	-	-	-	2	9	2	HERK-DE-STAD		
-	1	1	8	108	17	-	1	-	202	627	79	HEUSDEN-ZOLDER		
-	-	-	3	53	11	-	-	-	2	24	7	LEOPOLDSBURG		
-	2	-	10	25	-	-	-	-	1	18	1	LUMMEN		
-	-	-	2	10	1	-	-	-	2	6	-	NIEUWERKERKEN		
-	1	-	3	58	7	-	-	-	36	151	6	OPGLABBEEK		
-	-	2	10	122	25	-	-	1	7	45	3	SINT-TRUIDEN		
-	1	-	8	64	7	-	-	-	6	34	4	TESSENDERLO		
-	-	-	7	61	19	-	-	-	47	167	8	ZONHOVEN		
-	-	-	35	137	11	-	-	-	29	79	2	ZUTENDAAL		
-	3	-	804	5.375	966	-	-	1	615	2.009	220	ARR. MAASEIK		
-	-	-	41	221	19	-	-	-	5	28	-	BOCHOLT		
-	-	-	33	168	19	-	-	-	2	14	-	BREE		
-	-	-	53	306	42	-	-	-	42	240	33	DILSEN-STOKKEM		
-	-	-	228	1.417	368	-	-	1	3	4	-	HAMONT-ACHEL		

WOONPLAATS	GRIEKENLAND			SPANJE			PORTUGAL			E.E.G.-LANDEN		
	0-14 JAAR	15-64 JAAR	65 JAAR EN MEER	0-14 JAAR	15-64 JAAR	65 JAAR EN MEER	0-14 JAAR	15-64 JAAR	65 JAAR EN MEER	0-14 JAAR	15-64 JAAR	65 JAAR EN MEER
BURG-REULAND	-	-	-	-	-	-	5	6	-	24	147	27
BUTGENBACH	-	3	-	-	-	-	-	1	-	16	100	16
DISON	16	103	1	11	98	7	-	5	-	143	642	69
EUPEN	-	7	-	64	180	4	-	3	-	210	1.086	167
HERVE	8	14	-	14	41	3	6	29	-	130	613	85
JALHAY	-	1	-	-	4	-	-	-	-	11	68	3
KELMIS	1	6	-	-	9	2	-	1	-	410	1.953	194
LIERNEUX	-	-	-	-	2	-	-	4	-	1	33	8
LIMBURG	-	1	-	6	57	4	-	1	-	11	142	31
LONTZEN	-	-	-	8	21	3	-	-	-	127	557	52
MALMEDY	-	1	-	-	10	-	-	2	-	26	205	47
OLNE	1	3	-	-	10	-	1	6	-	14	97	10
PEPINSTER	-	8	-	10	44	-	2	2	-	22	159	20
PLOMBIERES	-	-	-	1	6	-	-	3	-	224	970	114
RAEREN	1	9	-	-	4	-	1	1	-	640	2.814	252
SANKT-VITH	-	1	-	-	-	-	-	6	-	18	160	25
SPA	4	7	-	2	85	8	-	9	-	16	276	52
STAVELOT	-	-	-	1	35	1	-	4	-	7	111	11
STOUMONT	-	-	-	-	1	-	-	2	-	3	33	7
THEUX	-	-	-	6	47	6	1	-	-	22	143	16
THIMISTER-CLERMONT	-	-	-	-	5	-	-	2	-	11	73	9
TROIS-PONTS	-	-	-	-	-	-	2	3	-	10	29	4
VERVIERS	97	406	23	99	678	44	1	10	-	476	2.269	271
WEISMES	-	-	-	2	2	-	-	-	-	14	86	13
WELKENRAEDT	-	-	-	8	50	5	-	3	1	36	270	58
ARR. BORGWORM	2	15	1	11	112	6	5	15	4	160	1.036	157
BERLOZ	-	-	-	-	2	-	-	-	-	4	18	5
BRAIVES	-	-	-	-	8	-	-	-	-	3	70	4
CRISNEE	-	-	1	2	5	-	-	-	-	5	27	3
DONCEEL	-	1	-	-	-	-	-	-	-	20	64	8
FAIMES	-	-	-	-	1	-	-	-	2	4	31	6
FEXHE-LE-HAUT-CLOCHER	-	-	-	1	4	1	-	-	-	19	53	6
GEER	-	-	-	-	3	-	-	-	-	2	22	1
HANNUIT	2	9	-	-	5	1	-	2	2	28	117	24
LIJSEM	-	-	-	-	1	-	-	-	-	2	19	2
OERLE	-	-	-	-	2	-	-	1	-	4	40	5
REMICOURT	-	-	-	-	5	-	1	-	-	4	54	2
SAINT-GEORGES-SUR-MEUSE	-	3	-	7	69	4	3	9	-	42	361	65
BORGWORM	-	2	-	1	7	-	1	3	-	22	144	25
WASSEIGES	-	-	-	-	-	-	-	-	-	1	16	1
LIMBURG	350	1.691	72	531	1.998	85	43	259	7	6.774	31.153	3.753
ARR. HASSELT	215	1.036	46	332	1.239	56	38	236	7	3.173	12.990	1.514
AS	1	9	-	2	9	-	3	13	-	38	190	41
BERINGEN	34	125	1	37	93	2	-	-	-	274	1.072	117
DIEPENBEEK	-	4	-	-	5	-	2	8	-	40	197	15
GENK	156	764	41	116	460	19	30	203	7	2.060	7.873	934
GINGELOM	-	-	-	-	-	-	-	-	-	5	27	3
HALEN	-	1	-	-	4	-	-	-	-	8	38	1
HAM	-	1	-	4	40	2	-	-	-	20	126	10
HASSELT	7	30	-	50	211	16	-	2	-	129	875	105
HERK-DE-STAD	1	1	-	-	2	-	-	-	-	16	57	8
HEUSDEN-ZOLDER	6	45	-	94	298	11	-	2	-	315	1.117	119
LEOPOLDSBURG	-	5	-	8	44	3	-	-	-	15	153	27
LUMMEN	-	1	-	7	19	1	-	-	-	22	79	3
NIEUWERKERKEN	-	1	-	-	1	2	-	-	-	4	21	3
OPGLABBEK	2	11	1	1	1	-	1	4	-	46	244	17
SINT-TRUIDEN	-	1	1	-	15	-	-	2	-	19	242	43
TESSENDERLO	3	2	-	-	1	-	-	-	-	21	119	19
ZONHOVEN	2	7	-	12	32	-	2	2	-	71	296	32
ZUTENDAAL	3	28	2	1	4	-	-	-	-	70	264	17
ARR. MAASEIK	75	304	9	138	548	21	4	15	-	1.704	8.729	1.294
BOCHOLT	-	-	-	1	7	1	-	1	-	50	278	22
BREE	-	-	-	-	6	-	-	1	-	37	206	20
DILSEN-STOKKEM	29	96	5	6	39	-	-	4	-	133	750	90
HAMONT-ACHEL	-	-	-	3	13	1	-	-	-	244	1.465	377



N.I.S. VOLKS- EN WONINGTELLING VAN 1991			TABEL 00.05 B T VREEMDELINGEN NAAR GESLACHT, LEEFTIJDKlassen EN VOORNAAMSTE NATIONALITEITEN - TOTALE BEVOLKING -									BLZ. 6.- FOL. 4.-		ALLE ADMINISTRA- TIEVE EENHEDEN
ZWITSERLAND			POLEN			JOEGOSLAVIE			TURKIJE			WOONPLAATS		
0-14 JAAR	15-64 JAAR	65 JAAR EN MEER	0-14 JAAR	15-64 JAAR	65 JAAR EN MEER	0-14 JAAR	15-64 JAAR	65 JAAR EN MEER	0-14 JAAR	15-64 JAAR	65 JAAR EN MEER			
-	1	-	-	2	-	-	-	-	-	-	-	BURG-REULAND		
-	-	-	-	-	-	-	1	-	-	-	-	BUTGENBACH		
-	-	-	-	-	3	-	-	1	107	157	-	DISON		
-	6	1	2	6	1	-	6	-	2	8	-	EUPEN		
-	-	-	-	2	6	-	-	-	-	1	-	HERVE		
-	7	-	-	-	-	-	1	-	-	1	-	JALHAY		
1	6	-	1	2	2	-	2	-	-	-	-	KELMIS		
-	-	-	-	2	1	-	-	-	10	11	-	LIERNEUX		
-	-	-	-	-	1	-	-	-	-	1	-	LIMBURG		
-	-	-	-	-	1	-	-	-	-	-	-	LONTZEN		
-	1	1	-	2	-	3	2	-	51	91	-	MALMEDY		
-	-	-	-	1	-	-	-	1	-	-	-	OLNE		
-	1	-	-	-	-	-	-	-	2	8	-	PEPINSTER		
-	3	-	-	6	2	-	-	-	-	-	-	PLOMBIERES		
1	3	-	-	1	1	-	5	-	-	-	-	RAEREN		
-	5	-	6	6	-	-	-	-	-	-	-	SANKT-VITH		
-	1	1	-	2	-	3	3	-	-	4	-	SPA		
-	-	-	-	1	-	-	-	-	1	13	-	STAVELOT		
-	1	1	1	-	-	-	-	-	-	-	-	STOUMONT		
1	1	-	-	1	-	-	-	-	-	3	-	THEUX		
-	-	-	-	-	-	-	-	-	-	1	-	THIMISTER-CLERMONT		
-	-	-	-	-	-	-	-	-	-	-	-	TROIS-PONTS		
2	8	3	-	4	1	-	5	1	567	752	2	VERVIERS		
-	1	-	1	-	1	-	-	-	-	2	-	WEISMES		
-	-	-	-	-	-	1	-	-	1	1	-	WELKENRAEDT		
3	5	4	5	20	15	1	9	1	-	6	-	ARR. BORGWORM		
-	-	-	-	-	-	-	-	-	-	-	-	BERLOZ		
-	1	1	-	2	-	-	2	-	-	-	-	BRAIVES		
-	-	-	-	-	-	-	-	-	-	-	-	CRISNEE		
-	-	-	-	-	-	-	-	-	-	1	-	DONCEEL		
-	-	-	-	1	-	-	-	-	-	-	-	FAIMES		
-	-	-	-	2	3	-	-	-	-	-	-	FEXHE-LE-HAUT-CLOCHER		
-	-	-	-	-	-	-	-	-	-	-	-	GEER		
-	1	1	-	1	4	-	-	-	-	-	-	HANNUIT		
-	-	1	-	3	-	-	1	-	-	-	-	LIJSEM		
-	-	-	3	4	1	-	1	-	-	1	-	OERLE		
-	-	-	-	1	2	-	-	-	-	-	-	REMICOURT		
-	-	-	-	2	4	-	2	1	-	2	-	SAINT-GEORGES-SUR-MEUSE		
2	1	-	2	4	1	1	3	-	-	2	-	BORGWORM		
1	2	1	-	-	-	-	-	-	-	-	-	WASSEIGES		
-	16	5	35	275	156	16	81	28	8.264	11.540	54	LIMBURG		
-	8	3	10	161	102	13	40	10	6.064	8.563	41	ARR. HASSELT		
-	-	-	-	9	4	-	1	2	12	17	-	AS		
-	-	1	1	18	14	-	2	1	1.715	2.077	9	BERINGEN		
-	-	-	-	9	1	-	1	-	-	4	-	DIEPENBEEK		
-	2	-	3	67	60	-	15	7	2.159	3.180	11	GENK		
-	-	-	-	1	-	-	-	-	-	-	-	GINGELOM		
-	-	-	-	-	1	-	-	-	22	33	-	HALEN		
-	-	-	2	5	-	-	-	-	67	86	1	HAM		
-	4	-	2	21	-	1	3	-	187	232	1	HASSELT		
-	-	-	-	2	-	-	-	-	3	2	-	HERK-DE-STAD		
-	-	1	-	7	10	2	6	-	1.380	2.337	18	HEUSDEN-ZOLDER		
-	-	-	-	4	-	6	5	-	321	351	-	LEOPOLDSBURG		
-	-	-	-	2	-	-	-	-	32	40	-	LUMMEN		
-	-	-	-	1	-	-	-	-	-	-	-	NIEUWERKERKEN		
-	-	-	-	4	2	-	-	-	9	17	-	OPGLABBEEK		
-	1	1	2	7	4	2	3	-	2	5	-	SINT-TRUIDEN		
-	1	-	-	1	-	-	-	-	90	83	1	TESSENDERLO		
-	-	-	-	3	4	2	3	-	59	95	-	ZONHOVEN		
-	-	-	-	-	2	-	1	-	6	4	-	ZUTENDAAL		
-	4	2	19	53	14	-	16	2	1.003	1.330	7	ARR. MAASEIK		
-	-	-	-	-	-	-	-	-	1	2	-	BOCHOLT		
-	1	-	-	1	-	-	-	-	16	21	-	BREE		
-	-	-	1	2	1	-	1	1	104	137	2	DILSEN-STOKKEM		
-	1	-	1	3	-	-	1	-	23	27	-	HAMONT-ACHEL		

WOONPLAATS	TABEL 00.05 B T											
	VREEMDELINGEN NAAR GESLACHT, LEEFTIJDKlassen EN VOORNAAMSTE NATIONALITEITEN											
	- TOTALE BEVOLKING -											
	ALGERIJE			MAROKKO			TUNESIE			ZAIRE		
	0-14 JAAR	15-64 JAAR	65 JAAR EN MEER	0-14 JAAR	15-64 JAAR	65 JAAR EN MEER	0-14 JAAR	15-64 JAAR	65 JAAR EN MEER	0-14 JAAR	15-64 JAAR	65 JAAR EN MEER
BURG-REULAND	-	-	-	-	-	-	-	-	-	-	-	1
BUTGENBACH	-	-	-	-	1	-	-	-	-	-	-	1
DISON	6	8	1	129	183	-	11	12	-	1	4	-
EUPEN	2	2	-	20	27	-	-	1	-	-	-	-
HÉRVE	-	1	-	20	31	-	-	-	-	-	2	-
JALHAY	-	-	-	-	2	-	-	-	-	-	-	-
KELMIS	-	-	-	-	3	-	-	-	-	1	1	-
LIERNEUX	-	-	-	-	-	-	-	-	-	-	-	-
LIMBURG	2	4	-	7	16	-	-	-	-	-	-	-
LONTZEN	-	-	-	9	14	-	-	-	-	-	-	-
MALMEDY	-	1	-	12	16	-	5	9	-	-	6	-
OLNE	-	-	-	-	1	-	-	-	-	1	1	-
PEPINSTER	-	-	-	8	9	-	-	1	-	-	-	-
PLOMBIERES	-	-	-	-	3	-	-	-	-	-	-	-
RAEREN	-	-	-	2	13	-	-	-	-	1	-	-
SANKT-VITH	-	-	-	3	4	-	-	-	-	-	-	-
SPA	1	2	-	6	5	-	-	1	-	-	7	-
STAVELOT	-	1	-	-	-	-	1	2	-	-	2	-
STOUMONT	-	-	-	-	-	-	-	-	-	14	10	-
THEUX	1	1	-	-	3	-	-	-	-	7	4	-
THIMISTER-CLERMONT	-	1	-	-	-	-	-	-	-	-	1	-
TROIS-PONTS	-	-	-	-	1	-	-	-	-	1	11	-
VERVIERS	2	23	3	697	911	5	39	56	-	9	26	-
WEISMES	-	-	-	-	3	-	-	-	-	1	4	-
WELKENRAEDT	-	1	-	34	46	-	-	-	-	-	-	-
ARR. BORGWORM	7	6	-	7	42	1	4	20	-	6	11	-
BERLOZ	-	-	-	-	-	-	-	1	-	-	-	-
BRAIVES	-	-	-	-	-	-	-	-	-	-	-	-
CRISNEE	-	-	-	-	4	-	-	1	-	-	-	-
DONCEEL	-	1	-	-	1	-	-	-	-	-	-	-
FAIMES	5	5	-	-	-	-	-	-	-	-	-	-
FEXHE-LE-HAUT-CLOCHER	-	-	-	-	4	1	-	-	-	-	-	-
GEER	-	-	-	1	-	-	1	4	-	-	-	-
HANNUIT	-	-	-	-	3	-	-	1	-	1	2	-
LIJSEM	-	-	-	3	5	-	1	6	-	-	-	-
OERLE	-	-	-	-	1	-	-	1	-	-	-	-
REMICOURT	-	-	-	-	3	-	-	-	-	2	4	-
SAINT-GEORGES-SUR-MEUSE	2	-	-	-	2	-	-	2	-	-	1	-
BORGWORM	-	-	-	3	17	-	2	4	-	3	4	-
WASSEIGES	-	-	-	-	2	-	-	-	-	-	-	-
LIMBURG	58	133	2	2.124	3.126	10	5	17	-	15	38	-
ARR. HASSELT	34	96	2	1.121	1.734	7	5	13	-	9	21	-
AS	-	-	-	2	4	-	-	-	-	-	-	-
BERINGEN	6	19	-	70	84	-	-	-	-	1	2	-
DIEPENBEEK	-	-	-	-	3	-	-	-	-	-	-	-
GENK	15	41	-	610	1.020	4	-	4	-	-	1	-
GINGELOM	1	2	-	-	-	-	-	-	-	-	-	-
HALEN	-	-	-	3	11	-	-	-	-	-	-	-
HAM	-	5	1	5	27	-	-	-	-	-	1	-
HASSELT	11	16	-	298	322	1	-	3	-	1	4	-
HERK-DE-STAD	-	-	-	-	1	-	-	-	-	-	-	-
HEUSDEN-ZOLDER	-	1	-	47	111	1	-	1	-	-	-	-
LEOPOLDSBURG	-	-	-	5	4	-	-	-	-	-	1	-
LUMMEN	-	3	-	25	59	-	-	-	-	-	1	-
NIEUWERKERKEN	1	6	-	-	1	-	-	-	-	-	-	-
OPGLABBEEK	-	-	-	5	7	-	-	-	-	-	-	-
SINT-TRUIDEN	-	2	1	45	52	-	5	5	-	7	11	-
TESSENDERLO	-	1	-	1	9	-	-	-	-	-	-	-
ZONHOVEN	-	-	-	5	18	1	-	-	-	-	-	-
ZUTENDAAL	-	-	-	-	1	-	-	-	-	-	-	-
ARR. MAASEIK	18	24	-	744	1.006	3	-	2	-	1	4	-
BOCHOLT	-	-	-	4	5	-	-	1	-	-	-	-
BREE	3	2	-	16	35	-	-	-	-	-	-	-
DILSEN-STOKKEM	-	-	-	70	106	1	-	-	-	-	1	-
HAMONT-ACHEL	-	3	-	8	12	-	-	-	-	-	-	-

N.I.S. VOLKS- EN WONINGTELLING VAN 1991			TABEL 00.05 B T VREEMDELINGEN NAAR GESLACHT, LEEFTIJDKlassen EN VOORNAAMSTE NATIONALITEITEN - TOTALE BEVOLKING -									BLZ. 6 - FOL. 6 -		ALLE ADMINISTRATIEVE EENHEDEN
VER. STATEN VAN AMERIKA			JAPAN			ANDERE			TOTAAL			WOONPLAATS		
0-14 JAAR	15-64 JAAR	65 JAAR EN MEER	0-14 JAAR	15-64 JAAR	65 JAAR EN MEER	0-14 JAAR	15-64 JAAR	65 JAAR EN MEER	0-14 JAAR	15-64 JAAR	65 JAAR EN MEER			
-	-	-	-	-	-	2	8	1	26	159	28	BURG-REULAND		
-	-	1	-	-	-	-	1	-	16	104	17	BUTGENBACH		
-	1	2	-	-	-	8	26	2	405	1.033	78	DISON		
-	4	1	-	-	-	26	71	5	262	1.217	175	EUPEN		
-	2	-	-	1	-	3	15	9	153	668	100	HERVE		
-	4	-	-	-	-	3	18	1	14	101	4	JALHAY		
-	-	-	-	-	-	4	35	2	417	2.002	198	KELMIS		
-	2	-	-	-	-	1	6	3	12	54	12	LIERNEUX		
1	-	-	-	-	-	3	16	-	24	179	32	LIMBURG		
-	-	-	-	-	-	3	19	2	139	590	55	LONTZEN		
-	1	-	-	1	-	2	23	1	99	358	49	MALMEDY		
-	-	-	-	-	-	-	10	1	15	110	12	OLNE		
-	1	-	-	-	-	4	19	-	36	198	20	PEPINSTER		
-	3	1	-	-	-	3	19	-	227	1.004	117	PLOMBIERES		
-	1	1	-	-	-	3	22	2	647	2.859	256	RAEREN		
-	-	-	-	-	-	5	15	1	32	190	26	SANKT-VITH		
-	3	1	-	-	-	8	39	3	34	343	57	SPA		
-	2	-	-	1	-	-	21	2	9	154	13	STAVELOT		
-	-	-	-	-	-	-	2	1	17	46	9	STOUMONT		
-	1	-	-	-	-	-	18	2	31	175	18	THEUX		
-	1	-	-	-	-	-	3	1	11	80	10	THIMISTER-CLERMONT		
-	-	-	-	-	-	-	2	-	11	43	4	TROIS-PONTS		
-	10	10	2	4	-	32	210	15	1.826	4.278	311	VERVIERS		
-	1	2	-	-	-	-	13	1	16	110	17	WEISMES		
1	1	-	-	-	-	3	18	2	76	337	60	WELKENRAEDT		
-	4	4	-	-	-	29	112	21	222	1.271	203	ARR. BORGWORM		
-	-	-	-	-	-	-	1	3	4	19	5	BERLOZ		
-	-	-	-	-	-	1	3	1	4	78	6	BRAIVES		
-	-	-	-	-	-	1	4	1	6	36	4	CRISNEE		
-	-	-	-	-	-	-	4	-	20	71	8	DONCEEL		
-	1	-	-	-	-	1	2	1	10	40	7	FAIMES		
-	-	-	-	-	-	1	3	3	20	62	13	FEXHE-LE-HAUT-CLOCHER		
-	-	-	-	-	-	-	1	-	4	27	1	GEER		
-	-	-	-	-	-	18	38	3	47	163	32	HANNUIT		
-	-	-	-	-	-	-	7	-	6	41	3	LIJSEM		
-	-	-	-	-	-	-	1	2	7	49	8	OERLE		
-	-	-	-	-	-	-	3	3	6	65	7	REMICOURT		
-	1	1	-	-	-	1	7	-	45	380	71	SAINT-GEORGES-SUR-MEUSE		
-	2	3	-	-	-	5	36	7	40	217	36	BORGWORM		
-	-	-	-	-	-	1	3	-	3	23	2	WASSEIGES		
98	204	9	22	41	1	167	939	269	17.578	47.563	4.287	LIMBURG		
15	84	3	20	37	1	86	507	166	10.550	24.254	1.849	ARR. HASSELT		
-	-	-	-	-	-	1	8	7	53	229	54	AS		
1	13	-	-	1	-	11	45	7	2.079	3.333	149	BERINGEN		
-	1	1	-	5	-	3	10	1	43	230	18	DIEPENBEEK		
3	4	-	14	18	-	14	120	102	4.878	12.345	1.118	GENK		
-	-	1	-	-	-	1	14	-	7	44	4	GINGELOM		
-	-	-	-	-	-	3	13	1	36	95	3	HALEN		
-	-	-	-	-	-	1	7	1	95	257	13	HAM		
-	41	-	6	12	1	25	146	10	660	1.679	118	HASSELT		
-	-	-	-	-	-	-	17	-	19	79	8	HERK-DE-STAD		
-	2	-	-	-	-	2	25	15	1.746	3.607	164	HEUSDEN-ZOLDER		
-	2	-	-	-	-	2	12	-	349	532	27	LEOPOLDSBURG		
-	-	-	-	-	-	-	5	-	79	189	3	LUMMEN		
-	1	-	-	-	-	-	3	2	5	33	5	NIEUWERKERKEN		
-	-	-	-	-	-	2	3	3	62	275	22	OPGLABBEK		
-	7	1	-	1	-	11	47	10	93	383	60	SINT-TRUIDEN		
-	-	-	-	-	-	2	11	3	114	225	23	TESSENDERLO		
-	-	-	-	-	-	3	14	2	140	429	39	ZONHOVEN		
11	13	-	-	-	-	5	7	2	92	290	21	ZUTENDAAL		
57	87	1	-	1	-	41	201	59	3.587	11.457	1.382	ARR. MAASEIK		
12	6	-	-	-	-	3	8	-	70	300	22	BOCHOLT		
4	5	-	-	1	-	3	8	2	79	280	22	BREE		
-	5	-	-	-	-	4	25	3	312	1.027	98	DILSEN-STOKKEM		
3	6	-	-	-	-	-	2	-	279	1.520	377	HAMONT-ACHEL		

WOONPLAATS	DUITSLAND			DENEMARKEN			FRANKRIJK			VERENIGD KONINKRIJK		
	0-14 JAAR	15-64 JAAR	65 JAAR EN MEER	0-14 JAAR	15-64 JAAR	65 JAAR EN MEER	0-14 JAAR	15-64 JAAR	65 JAAR EN MEER	0-14 JAAR	15-64 JAAR	65 JAAR EN MEER
HECHTEL-EKSEL	2	20	2	1	1	-	-	2	-	-	5	1
HOUTHALEN-HELCHTEREN	15	75	24	-	-	-	2	6	1	-	10	3
KINROOI	3	17	3	-	3	-	-	-	-	-	2	3
LOMMEL	6	50	-	-	-	-	1	6	-	-	4	4
MÅASEIK	12	64	8	-	1	-	3	9	-	-	7	2
MEEUWEN-GRUITRODE	2	10	-	-	-	-	-	2	-	-	3	-
NEERPILT	2	12	2	-	1	-	-	1	1	-	7	1
OVERPILT	-	11	1	-	-	-	-	1	-	-	1	1
PEER	1	10	-	-	-	-	-	-	-	-	-	-
ARR. TONGEREN	85	359	41	5	4	-	12	82	12	4	93	7
ALKEN	-	2	1	-	-	-	-	7	-	-	1	-
BILZEN	4	33	4	3	3	-	-	7	1	1	10	-
BORGLOON	-	-	1	-	-	-	-	4	1	-	4	2
HEERS	-	2	-	-	-	-	-	-	-	-	-	-
HERSTAPPE	-	1	1	-	-	-	-	-	-	-	-	-
HOESEL	1	11	-	-	-	-	-	1	-	-	2	-
KORTESSEM	-	4	-	-	-	-	-	2	-	-	-	-
LANAKEN	7	38	4	-	-	-	-	12	2	2	18	4
MAASMECHELEN	20	113	27	-	-	-	4	20	5	-	9	-
RIEMST	10	45	1	2	1	-	-	8	-	1	11	1
TONGEREN	33	97	2	-	-	-	4	15	2	-	36	-
VOEREN	10	9	-	-	-	-	4	5	1	-	2	-
WELLEN	-	4	-	-	-	-	-	1	-	-	-	-
LUXEMBURG	38	127	17	-	5	-	418	3.316	423	9	89	11
ARR. AARLEN	11	40	7	-	3	-	173	1.347	130	-	26	2
AARLEN	8	26	4	-	2	-	59	431	29	-	18	2
ATTERT	1	2	-	-	-	-	7	35	5	-	4	-
AUBANGE	-	7	2	-	1	-	92	669	82	-	2	-
MARTELANGE	-	-	1	-	-	-	3	18	1	-	-	-
MESSANCY	2	5	-	-	-	-	12	194	13	-	2	-
ARR. BASTENAKEN	21	50	4	-	-	-	37	188	12	-	7	1
BASTENAKEN	-	10	3	-	-	-	14	60	2	-	-	-
BERTOEGNE	-	1	-	-	-	-	1	3	1	-	-	-
FAUVILLERS	-	-	-	-	-	-	4	9	-	-	1	-
GOUVY	19	31	1	-	-	-	4	14	-	-	1	1
HOUFFALIZE	-	-	-	-	-	-	4	31	-	-	1	-
SAINTE-ODE	-	-	-	-	-	-	4	25	-	-	2	-
VAUX-SUR-SURE	-	-	-	-	-	-	2	9	3	-	1	-
VIELSALM	2	8	-	-	-	-	4	37	6	-	1	-
ARR. MARCHE-EN-FAMENNE	2	15	1	-	1	-	26	226	37	3	16	6
DURBUY	1	2	-	-	1	-	5	40	11	1	3	1
EREZEE	-	2	-	-	-	-	2	15	-	-	1	-
HOTTON	-	1	1	-	-	-	1	27	5	-	1	3
LA ROCHE-EN-ARDENNE	-	3	-	-	-	-	1	13	4	1	2	1
MANHAY	-	-	-	-	-	-	1	8	-	-	3	-
MARCHE-EN-FAMENNE	1	3	-	-	-	-	13	81	13	1	1	-
NASSOGNE	-	1	-	-	-	-	1	25	2	-	3	1
RENDEUX	-	2	-	-	-	-	1	9	-	-	-	-
TENNEVILLE	-	1	-	-	-	-	1	8	2	-	2	-
ARR. NEUFCHATEAU	3	8	4	-	1	-	58	484	71	4	27	2
BERTRIX	-	-	2	-	-	-	7	57	15	-	-	-
BOUILLON	-	1	-	-	-	-	17	157	26	-	3	1
DAVERDISSE	-	-	-	-	-	-	1	8	-	-	-	-
HERBEUMONT	-	2	-	-	-	-	1	11	3	-	-	1
LEGLISE	-	1	-	-	1	-	5	25	3	-	7	-
LIBIN	-	-	-	-	-	-	5	34	1	-	4	-
LIBRAMONT-CHEVIGNY	-	-	-	-	-	-	2	53	2	4	3	-
NEUFCHATEAU	2	2	-	-	-	-	8	34	6	-	2	-

N.I.S. VOLKS- EN WONINGTELLING VAN 1991			TABEL 00.05 B T VREEMDELINGEN NAAR GESLACHT, LEEFTIJDKlassen EN VOORNAAMSTE NATIONALITEITEN - TOTALE BEVOLKING -									BLZ. 7.- FOL. 2.-	ALLE ADMINISTRA- TIEVE EENHEDEN
LUXEMBURG			NEDERLAND			IERLAND (EIRE)			ITALIE			WOONPLAATS	
0-14 JAAR	15-64 JAAR	65 JAAR EN MEER	0-14 JAAR	15-64 JAAR	65 JAAR EN MEER	0-14 JAAR	15-64 JAAR	65 JAAR EN MEER	0-14 JAAR	15-64 JAAR	65 JAAR EN MEER		
-	1	-	29	186	44	-	-	-	-	10	2	HECHTEL-EKSEL	
-	-	-	27	179	19	-	-	-	532	1.547	179	HOUTHAIEN-HELCHTEREN	
-	-	-	77	449	69	-	-	-	2	8	-	KINROOI	
-	-	-	110	930	117	-	-	-	14	55	2	LOMMEL	
-	1	-	80	586	117	-	-	-	6	45	3	MAASEIK	
-	-	-	11	81	7	-	-	-	-	15	-	MEEUWEN-GRUITRODE	
-	-	-	76	561	110	-	-	-	1	9	1	NEERPELT	
-	-	-	24	207	24	-	-	-	2	10	-	OVERPELT	
-	1	-	15	84	11	-	-	-	6	24	-	PEER	
2	4	-	703	4.827	572	-	9	-	964	3.486	288	ARR. TONGEREN	
-	-	-	4	33	7	-	-	-	-	2	1	ALKEN	
-	-	-	37	276	27	-	1	-	50	139	-	BILZEN	
-	-	-	8	24	10	-	-	-	-	8	-	BORGLOON	
-	-	-	3	11	2	-	-	-	-	9	-	HEERS	
-	-	-	-	-	-	-	-	-	-	-	-	HERSTAPPE	
-	-	-	12	49	3	-	-	-	16	55	-	HOESELT	
-	-	-	4	17	3	-	-	-	5	25	-	KORTESSEM	
-	-	-	305	2.284	275	-	3	-	19	91	6	LANAKEN	
2	1	-	85	649	83	-	3	-	853	2.977	276	MAASMECHELEN	
-	2	-	122	927	80	-	2	-	8	47	1	RIEMST	
-	1	-	16	148	20	-	-	-	8	114	4	TONGEREN	
-	-	-	105	399	62	-	-	-	2	4	-	VOEREN	
-	-	-	2	10	-	-	-	-	3	15	-	WELLEN	
90	757	235	45	276	56	2	13	-	167	898	127	LUXEMBURG	
60	579	162	9	34	4	-	8	-	105	541	51	ARR. AARLEN	
7	154	54	8	21	2	-	8	-	46	220	14	AARLEN	
-	27	14	-	1	-	-	-	-	1	5	-	ATTERT	
35	244	57	-	6	1	-	-	-	44	213	29	AUBANGE	
4	42	23	1	3	1	-	-	-	-	3	-	MARTELANGE	
14	112	14	-	3	-	-	-	-	14	100	8	MESSANCY	
4	64	38	17	82	11	1	3	-	13	69	4	ARR. BASTENAKEN	
-	27	19	-	5	1	-	-	-	8	41	1	BASTENAKEN	
-	-	2	-	1	-	-	-	-	-	-	-	BERTOIGNE	
1	5	5	1	1	-	-	-	-	-	-	-	FAUVILLERS	
1	14	4	-	9	1	-	1	-	-	3	-	GOUVY	
-	8	5	5	28	2	1	1	-	1	7	-	HOUFFALIZE	
1	4	1	3	5	-	-	-	-	-	2	1	SAINTE-ODE	
1	4	-	-	5	3	-	-	-	2	6	-	VAUX-SUR-SURE	
-	2	2	8	28	4	-	1	-	2	10	2	VIELSALM	
3	11	7	15	105	25	1	1	-	21	123	37	ARR. MARCHE-EN-FAMENNE	
2	6	2	4	34	3	1	1	-	3	24	9	DURBUY	
-	-	-	-	5	4	-	-	-	-	-	-	EREZEE	
-	-	-	-	8	2	-	-	-	2	11	2	HOTTON	
1	-	-	1	8	4	-	-	-	2	10	2	LA ROCHE-EN-ARDENNE	
-	-	-	3	15	4	-	-	-	-	7	3	MANHAY	
-	3	2	5	15	-	-	-	-	14	60	17	MARCHE-EN-FAMENNE	
-	1	2	-	4	2	-	-	-	-	8	4	NASSOGNE	
-	-	-	2	16	5	-	-	-	-	1	-	RENDEUX	
-	1	1	-	-	1	-	-	-	-	2	-	TENNEVILLE	
4	38	14	1	27	12	-	1	-	5	31	4	ARR. NEUFCHATEAU	
-	9	5	-	1	3	-	-	-	-	1	-	BERTRIX	
-	7	-	1	11	4	-	-	-	-	5	2	BOUILLON	
-	-	-	-	-	-	-	-	-	-	1	-	DAVERDISSE	
-	1	-	-	2	-	-	-	-	-	-	-	HERBEUMONT	
2	7	-	-	2	-	-	1	-	2	-	-	LEGLISE	
-	2	1	-	-	-	-	-	-	-	7	1	LIBIN	
2	2	3	-	-	2	-	-	-	-	1	-	LIBRAMONT-CHEVIGNY	
-	5	1	-	1	-	-	-	-	-	8	-	NEUFCHATEAU	

WOONPLAATS	GRIEKENLAND			SPANJE			PORTUGAL			E.E.G.-LANDEN		
	0-14 JAAR	15-64 JAAR	65 JAAR EN MEER	0-14 JAAR	15-64 JAAR	65 JAAR EN MEER	0-14 JAAR	15-64 JAAR	65 JAAR EN MEER	0-14 JAAR	15-64 JAAR	65 JAAR EN MEER
HECHTEL-EKSEL	-	4	-	-	5	-	-	-	-	32	234	49
HOUTHALEN-HELCHTEREN	46	191	4	118	403	12	4	5	-	744	2.416	242
KINROOI	-	-	-	-	2	-	-	-	-	82	481	75
LOMMEL	-	2	-	4	16	5	-	-	-	135	1.063	128
MAASEIK	-	9	-	1	14	-	-	2	-	102	738	130
MEEUWEN-GRUITRODE	-	1	-	2	4	1	-	-	-	15	116	8
NEERPELT	-	-	-	2	32	1	-	-	-	81	623	116
OVERPELT	-	-	-	-	2	-	-	-	-	26	232	26
PEER	-	1	-	1	5	-	-	2	-	23	127	11
ARR. TONGEREN	60	351	17	61	211	8	1	8	-	1.897	9.434	945
ALKEN	-	-	-	-	4	-	-	-	-	4	49	9
BILZEN	-	5	-	20	40	1	-	-	-	115	514	33
BORGLOON	-	-	-	3	3	-	-	-	-	11	43	14
HEERS	-	-	-	-	1	-	-	-	-	3	23	2
HERSTAPPE	-	-	-	-	-	-	-	-	-	-	1	1
HOESELT	1	1	-	2	5	-	-	-	-	32	124	3
KORTESSEM	-	4	-	4	15	1	-	-	-	13	67	4
LANAKEN	2	18	-	7	21	-	1	4	-	343	2.489	291
MAASMECHELEN	56	318	17	20	95	3	-	2	-	1.040	4.187	411
RIEMST	-	-	-	-	4	-	-	-	-	143	1.047	83
TONGEREN	1	5	-	-	17	2	-	1	-	62	434	30
VOEREN	-	-	-	5	5	1	-	1	-	126	425	64
WELLEN	-	-	-	-	1	-	-	-	-	5	31	-
LUXEMBURG	4	25	2	27	122	1	94	337	5	894	5.965	877
ARR. AARLEN	1	10	-	8	48	-	83	233	4	450	2.869	360
AARLEN	1	10	-	2	19	-	23	110	1	154	1.019	106
ATTERT	-	-	-	-	-	-	-	4	-	9	78	19
AUBANGE	-	-	-	6	27	-	50	90	3	227	1.259	174
MARTELANGÉ	-	-	-	-	-	-	-	-	-	8	66	26
MESSANCY	-	-	-	-	2	-	10	29	-	52	447	35
ARR. BASTENAKEN	3	10	1	3	9	-	3	26	-	102	508	71
BASTENAKEN	2	6	-	-	1	-	2	7	-	26	157	26
BERTOEGNE	-	-	-	-	-	-	-	-	-	1	5	3
FAUVILLERS	-	-	-	-	2	-	-	2	-	6	20	5
GOUVY	-	-	-	-	1	-	-	1	-	24	75	7
HOUFFALIZE	-	-	1	-	2	-	-	-	-	11	78	8
SAINTE-ODE	-	1	-	-	-	-	-	-	-	8	39	2
VAUX-SUR-SURE	-	-	-	-	-	-	-	-	-	5	25	6
VIELSALM	1	3	-	3	3	-	1	16	-	21	109	14
ARR. MARCHÉ-EN-FAMENNE	-	1	1	6	28	-	3	16	-	80	543	114
DURBUY	-	-	-	1	3	-	-	1	-	18	115	26
EREZEE	-	-	-	1	1	-	-	-	-	3	24	4
HOTTON	-	-	-	-	-	-	-	1	-	3	49	13
LA ROCHE-EN-ARDENNE	-	-	-	-	2	-	-	1	-	6	39	11
MANHAY	-	-	-	-	1	-	-	1	-	4	35	7
MARCHÉ-EN-FAMENNE	-	1	-	4	14	-	3	9	-	41	187	32
NASSOGNE	-	-	1	-	5	-	-	-	-	1	47	12
RENDEUX	-	-	-	-	1	-	-	-	-	3	29	5
TENNEVILLE	-	-	-	-	1	-	-	3	-	1	18	4
ARR. NEUFCHATEAU	-	3	-	6	23	1	-	38	1	81	681	109
BERTRIX	-	-	-	2	3	-	-	3	-	9	74	25
BOUILLON	-	1	-	1	8	-	-	3	-	19	196	33
DAVERDISSE	-	-	-	-	-	-	-	-	-	1	9	-
HERBEUMONT	-	-	-	-	-	-	-	-	-	1	16	4
LEGLISE	-	1	-	-	1	-	-	1	-	9	47	3
LIBIN	-	-	-	-	1	-	-	3	-	5	51	3
LIBRAMONT-CHEVIGNY	-	-	-	-	-	-	-	1	1	8	60	8
NEUFCHATEAU	-	-	-	-	9	-	-	18	-	10	79	7



WOONPLAATS	ALGERIJE			MAROKKO			TUNESIE			ZAIRE		
	0-14 JAAR	15-64 JAAR	65 JAAR EN MEER	0-14 JAAR	15-64 JAAR	65 JAAR EN MEER	0-14 JAAR	15-64 JAAR	65 JAAR EN MEER	0-14 JAAR	15-64 JAAR	65 JAAR EN MEER
HECHTEL-EKSEL	2	2	-	16	15	-	-	-	-	1	-	-
HOUTHALEN-HELCHTEREN	11	11	-	392	532	1	-	1	-	-	-	-
KINROOI	-	-	-	5	18	-	-	-	-	-	-	-
LOMMEL	-	-	-	25	38	-	-	-	-	-	3	-
MAASEIK	2	3	-	159	188	1	-	-	-	-	-	-
MEEUWEN-GRUITRODE	-	-	-	-	3	-	-	-	-	-	-	-
NEERPELT	-	1	-	26	34	-	-	-	-	-	-	-
OVERPELT	-	2	-	10	12	-	-	-	-	-	-	-
PEER	-	-	-	13	8	-	-	-	-	-	-	-
ARR. TONGEREN	6	13	-	259	386	-	-	2	-	5	13	-
ALKEN	-	3	-	3	6	-	-	-	-	-	-	-
BILZEN	-	-	-	93	115	-	-	-	-	3	2	-
BORGLOON	-	1	-	2	7	-	-	-	-	-	-	-
HEERS	-	-	-	-	-	-	-	-	-	-	-	-
HERSTAPPE	-	-	-	-	-	-	-	-	-	-	-	-
HOESELT	-	-	-	3	2	-	-	-	-	-	1	-
KORTESSEM	-	-	-	6	2	-	-	-	-	-	-	-
LANAKEN	-	-	-	2	8	-	-	-	-	-	-	-
MAASMECHELEN	3	6	-	145	233	-	-	-	-	-	-	-
RIEMST	-	-	-	1	2	-	-	-	-	-	-	-
TONGEREN	3	3	-	4	9	-	-	2	-	2	10	-
VOEREN	-	-	-	-	-	-	-	-	-	-	-	-
WELLEN	-	-	-	-	2	-	-	-	-	-	-	-
LUXEMBURG	10	57	2	27	107	-	14	21	-	45	76	1
ARR. AARLEN	-	4	-	8	36	-	6	8	-	13	22	-
AARLEN	-	2	-	7	30	-	-	4	-	5	20	-
ATTERT	-	1	-	-	2	-	-	-	-	-	1	-
AUBANGE	-	1	-	-	3	-	6	4	-	5	-	-
MARTELANGE	-	-	-	-	-	-	-	-	-	-	-	-
MESSANCY	-	-	-	1	1	-	-	-	-	3	1	-
ARR. BASTENAKEN	-	2	-	-	8	-	-	1	-	6	8	-
BASTENAKEN	-	2	-	-	-	-	-	-	-	3	5	-
BERTOEGNE	-	-	-	-	-	-	-	-	-	-	-	-
FAUVILLERS	-	-	-	-	-	-	-	-	-	-	-	-
GOUVY	-	-	-	-	2	-	-	-	-	-	-	-
HOUFFALIZE	-	-	-	-	3	-	-	-	-	-	-	-
SAINTE-ODE	-	-	-	-	3	-	-	1	-	-	3	-
VAUX-SUR-SURE	-	-	-	-	-	-	-	-	-	-	-	-
VIELSALM	-	-	-	-	-	-	-	-	-	3	-	-
ARR. MARCHE-EN-FAMENNE	3	10	-	4	22	-	3	8	-	22	24	1
DURBUY	-	2	-	-	2	-	-	-	-	4	2	-
EREZEE	-	-	-	-	-	-	-	-	-	2	3	-
HOTTON	-	-	-	3	8	-	-	-	-	-	1	-
LA ROCHE-EN-ARDENNE	-	1	-	-	2	-	-	4	-	-	-	-
MANHAY	-	-	-	-	-	-	-	-	-	-	-	-
MARCHE-EN-FAMENNE	3	6	-	1	9	-	-	1	-	15	10	1
NASSOGNE	-	-	-	-	-	-	3	3	-	-	6	-
RENDEUX	-	1	-	-	1	-	-	-	-	1	2	-
TENNEVILLE	-	-	-	-	-	-	-	-	-	-	-	-
ARR. NEUFCHATEAU	3	22	1	9	27	-	-	1	-	2	12	-
BERTRIX	-	5	1	-	1	-	-	-	-	-	2	-
BOUILLON	1	2	-	-	-	-	-	-	-	-	-	-
DAVERDISSE	-	-	-	-	-	-	-	-	-	-	2	-
HERBEUMONT	-	1	-	-	1	-	-	-	-	-	-	-
LEGLISE	-	-	-	-	-	-	-	-	-	-	-	-
LIBIN	-	1	-	-	2	-	-	-	-	-	1	-
LIBRAMONT-CHEVIGNY	1	5	-	-	1	-	-	1	-	-	5	-
NEUFCHATEAU	1	5	-	9	17	-	-	-	-	-	-	-



N.I.S. VOLKS- EN WONINGTELLING VAN 1991			TABEL 00.05 B T VREEMDELINGEN NAAR GESLACHT, LEEFTIJDKlassen EN VOORNAAMSTE NATIONALITEITEN - TOTALE BEVOLKING -									BLZ. 7.- FOL. 6.-			ALLE ADMINISTRA- TIEVE EENHEDEN
VER. STATEN VAN AMERIKA			JAPAN			ANDERE			TOTAAL			WOONPLAATS			
0-14 JAAR	15-64 JAAR	65 JAAR EN MEER	0-14 JAAR	15-64 JAAR	65 JAAR EN MEER	0-14 JAAR	15-64 JAAR	65 JAAR EN MEER	0-14 JAAR	15-64 JAAR	65 JAAR EN MEER				
2	5	-	-	-	-	4	6	1	93	299	50	HECHTEL-EKSEL			
-	5	-	-	-	-	1	41	44	1.707	3.849	304	HOUTHAIEN-HELCHTEREN			
-	1	-	-	-	-	-	3	-	87	504	75	KINROOI			
-	4	-	-	-	-	13	37	3	362	1.326	135	LOMMEL			
-	3	1	-	-	-	-	33	2	272	995	134	MAASEIK			
11	13	-	-	-	-	1	9	1	28	143	9	MEEUWEN-GRUITRODE			
15	12	-	-	-	-	2	3	1	176	744	117	NEERPELT			
4	5	-	-	-	-	4	13	2	52	277	28	OVERPELT			
6	17	-	-	-	-	6	13	-	70	193	11	PEER			
26	33	5	2	3	-	40	231	44	3.441	11.852	1.056	ARR. TONGEREN			
-	3	-	-	-	-	2	21	-	14	84	9	ALKEN			
10	8	-	2	2	-	2	38	2	308	780	37	BILZEN			
-	1	-	-	-	-	2	17	-	16	79	14	BORGLOON			
-	-	-	-	-	-	2	5	-	5	28	2	HEERS			
-	-	-	-	-	-	-	-	-	-	1	1	HERSTAPPE			
1	1	-	-	-	-	1	3	-	43	139	3	HOESELT			
-	-	-	-	-	-	1	2	1	27	78	5	KORTESSEM			
1	2	1	-	1	-	8	34	10	356	2.555	308	LANAKEN			
6	6	4	-	-	-	7	38	27	2.300	6.036	495	MAASMECHELEN			
8	9	-	-	-	-	2	11	-	154	1.071	83	RIEMST			
-	3	-	-	-	-	10	44	4	84	523	35	TONGEREN			
-	-	-	-	-	-	1	7	-	127	434	64	VOEREN			
-	-	-	-	-	-	2	11	-	7	44	-	WELLEN			
6	19	4	-	2	-	112	372	28	1.472	7.145	939	LUXEMBURG			
3	3	2	-	1	-	15	116	4	495	3.069	372	ARR. AARLEN			
1	3	2	-	1	-	7	67	-	174	1.152	109	AARLEN			
2	-	-	-	-	-	-	1	-	11	84	19	ATTERT			
-	-	-	-	-	-	2	25	4	240	1.294	183	AUBANGE			
-	-	-	-	-	-	-	6	-	8	72	26	MARTELANGE			
-	-	-	-	-	-	6	17	-	62	467	35	MESSANCY			
2	4	2	-	-	-	22	47	5	216	685	83	ARR. BASTENAKEN			
-	1	-	-	-	-	5	13	1	113	270	28	BASTENAKEN			
-	-	-	-	-	-	3	3	-	4	8	3	BERTOEGNE			
-	-	-	-	-	-	1	5	-	7	26	5	FAUVILLERS			
2	-	-	-	-	-	5	13	2	32	93	9	GOUVV			
-	-	2	-	-	-	-	-	-	12	83	11	HOUFFALIZE			
-	-	-	-	-	-	-	2	2	8	49	4	SAINTE-ODE			
-	1	-	-	-	-	2	2	-	7	29	7	VAUX-SUR-SURE			
-	2	-	-	-	-	6	9	-	33	127	16	VIELSALM			
1	5	-	-	-	-	19	64	9	273	894	129	ARR. MARCHE-EN-FAMENNE			
1	1	-	-	-	-	10	17	-	35	144	27	DURBUY			
-	-	-	-	-	-	-	3	1	5	30	5	EREZEE			
-	-	-	-	-	-	-	3	1	14	67	14	HOTTON			
-	-	-	-	-	-	2	4	1	8	51	13	LA ROCHE-EN-ARDENNE			
-	-	-	-	-	-	2	1	-	9	39	7	MANHAY			
-	3	-	-	-	-	4	20	5	177	422	40	MARCHE-EN-FAMENNE			
-	-	-	-	-	-	-	10	-	16	80	13	NASSOGNE			
-	-	-	-	-	-	1	2	-	5	35	5	RENDEUX			
-	1	-	-	-	-	-	4	1	4	26	5	TENNEVILLE			
-	3	-	-	1	-	31	82	5	185	928	121	ARR. NEUFCHATEAU			
-	-	-	-	-	-	13	20	-	54	151	27	BERTRIX			
-	-	-	-	-	-	-	3	-	20	201	33	BOUILLON			
-	-	-	-	-	-	3	3	-	6	15	-	DAVERDISSE			
-	1	-	-	-	-	-	-	-	1	22	5	HERBEUMONT			
-	1	-	-	1	-	-	3	-	9	52	3	LEGLISE			
-	-	-	-	-	-	2	10	1	7	65	5	LIBIN			
-	-	-	-	-	-	3	13	-	35	119	9	LIBRAMONT-CHEVIGNY			
-	-	-	-	-	-	3	14	-	23	117	7	NEUFCHATEAU			

WOONPLAATS	DUITSLAND			DENEMARKEN			FRANKRIJK			VERENIGD KONINKRIJK		
	0-14 JAAR	15-64 JAAR	65 JAAR EN MEER	0-14 JAAR	15-64 JAAR	65 JAAR EN MEER	0-14 JAAR	15-64 JAAR	65 JAAR EN MEER	0-14 JAAR	15-64 JAAR	65 JAAR EN MEER
PALISEUL	1	2	-	-	-	-	4	42	7	-	-	-
SAINT-HUBERT	-	-	1	-	-	-	2	39	4	-	-	-
TELLIN	-	-	-	-	-	-	1	11	2	-	1	-
WELLIN	-	-	1	-	-	-	5	13	2	-	7	-
ARR. VIRTON	1	14	1	-	-	-	124	1.071	173	2	13	-
CHINY	-	1	-	-	-	-	12	67	13	-	-	-
ETALLE	-	2	-	-	-	-	3	43	3	-	-	-
FLORENVILLE	-	6	1	-	-	-	9	156	35	-	-	-
HABAY	-	-	-	-	-	-	12	69	12	-	3	-
MEIX-DEVANT-VIRTON	1	2	-	-	-	-	2	53	8	-	2	-
MUSSON	-	1	-	-	-	-	18	162	25	-	3	-
ROUVROY	-	1	-	-	-	-	24	88	12	-	-	-
SAINT-LEGER	-	-	-	-	-	-	5	60	8	-	1	-
TINTIGNY	-	-	-	-	-	-	1	49	16	-	1	-
VIRTON	-	1	-	-	-	-	38	324	41	2	3	-
PROV. NAMEN	23	209	46	-	5	1	413	3.347	565	26	165	37
ARR. DINANT	16	57	6	-	1	1	113	948	177	4	43	14
ANHEE	-	5	1	-	-	-	6	32	10	-	2	-
BEAURAING	-	3	1	-	-	-	19	189	28	-	-	-
BIEVRE	-	3	-	-	-	-	4	35	3	-	-	1
CINEY	-	2	-	-	-	-	3	50	22	-	2	4
DINANT	11	22	1	-	-	-	6	118	19	2	26	-
GEDINNE	-	1	-	-	-	-	4	46	9	-	1	2
HAMOIS	-	1	1	-	-	-	7	22	2	-	1	2
HASTIERE	3	6	1	-	-	-	18	152	32	-	3	2
HAVELANGE	-	-	-	-	-	-	1	18	3	-	-	-
HOUYET	-	1	-	-	1	-	9	49	5	-	2	-
ONHAYE	-	2	-	-	-	-	4	21	3	-	-	1
ROCHEFORT	2	4	1	-	-	1	13	70	13	-	1	2
SOMME-LEUZE	-	2	-	-	-	-	2	11	3	-	3	-
VRESSE-SUR-SEMOIS	-	2	-	-	-	-	8	87	14	-	-	-
VVOIR	-	3	-	-	-	-	9	48	11	2	2	-
ARR. NAMEN	5	117	23	-	3	-	180	1.542	256	14	106	21
ANDENNE	-	8	3	-	1	-	22	145	20	-	5	1
ASSESE	-	2	-	-	-	-	2	18	-	-	-	-
EGHEZEE	-	10	2	-	-	-	4	49	10	-	7	3
FERNELMONT	-	1	1	-	-	-	5	23	4	-	2	-
FLOREFFE	1	3	-	-	-	-	-	38	7	-	-	-
FOSSES-LA-VILLE	-	4	1	-	-	-	2	30	5	1	4	1
GEMBLoux	-	6	1	-	-	-	19	169	8	4	16	1
GESVES	-	2	-	-	-	-	4	31	3	-	1	-
JEMEPPE-SUR-SAMBRE	-	8	-	-	-	-	14	114	11	-	1	-
LA BRUYERE	-	3	1	-	-	-	-	11	4	2	1	-
METTET	-	6	3	-	1	-	4	58	11	-	7	-
NAMEN	1	29	5	-	-	-	79	600	123	4	47	11
OHEY	-	-	-	-	1	-	-	17	4	1	4	-
PROFONDEVILLE	-	3	1	-	-	-	6	59	10	-	2	1
SAMBREVILLE	1	25	5	-	-	-	7	126	29	-	7	2
SOMBREFFE	2	7	-	-	-	-	12	54	7	2	2	1
ARR. PHILIPPEVILLE	2	35	17	-	1	-	120	857	132	8	16	2
CERFONTAINE	-	1	-	-	1	-	4	24	2	-	4	1
COUVIN	1	15	7	-	-	-	35	356	54	-	1	-
DOISCHE	1	3	1	-	-	-	10	51	7	-	-	-
FLORENNES	-	5	1	-	-	-	3	49	13	8	7	-
PHILIPPEVILLE	-	3	1	-	-	-	15	77	8	-	-	-
VIROINVAL	-	2	1	-	-	-	25	157	20	-	1	-
WALCOURT	-	6	6	-	-	-	28	143	28	-	3	1

N.I.S. VOLKS- EN WONINGTELLING VAN 1991			TABEL 00.05 B T VREEMDELINGEN NAAR GESLACHT, LEEFTIJDKlassen EN VOORNAAMSTE NATIONALITEITEN - TOTALE BEVOLKING -									BLZ. 8.- FOL. 2.-		ALLE ADMINISTRA- TIEVE EENHEDEN
LUXEMBURG			NEDERLAND			IERLAND (EIRE)			ITALIE			WOONPLAATS		
0-14 JAAR	15-64 JAAR	65 JAAR EN MEER	0-14 JAAR	15-64 JAAR	65 JAAR EN MEER	0-14 JAAR	15-64 JAAR	65 JAAR EN MEER	0-14 JAAR	15-64 JAAR	65 JAAR EN MEER			
-	1	1	-	4	1	-	-	-	3	2	1	PALISEUL		
-	2	1	-	3	-	-	-	-	-	3	-	SAINT-HUBERT		
-	-	2	-	2	-	-	-	-	-	1	-	TELLIN		
-	2	-	-	1	2	-	-	-	-	2	-	WELLIN		
19	65	14	3	28	4	-	-	-	23	134	31	ARR. VIRTON		
-	-	-	-	4	1	-	-	-	3	5	4	CHINY		
4	3	-	-	-	1	-	-	-	-	5	-	ETALLE		
2	7	1	2	4	1	-	-	-	-	5	-	FLORENVILLE		
2	10	3	-	2	-	-	-	-	2	7	2	HABAY		
-	5	-	-	2	-	-	-	-	4	6	-	MEIX-DEVANT-VIRTON		
3	15	-	1	8	-	-	-	-	11	48	4	MUSSON		
-	2	4	-	3	-	-	-	-	-	9	1	ROUVROY		
4	7	2	-	2	-	-	-	-	-	6	1	SAINT-LEGER		
-	2	-	-	1	1	-	-	-	1	4	2	TINTIGNY		
4	14	4	-	2	-	-	-	-	2	39	17	VIRTON		
3	134	61	26	269	98	-	6	3	1.090	5.733	1.006	PROV. NAMEN		
2	42	19	19	103	44	-	1	1	31	393	93	ARR. DINANT		
-	6	3	3	7	1	-	-	-	4	63	16	ANHEE		
-	1	2	5	7	3	-	-	-	-	10	3	BEAURAING		
-	-	-	-	3	1	-	-	-	-	5	-	BIEVRE		
-	5	6	-	9	2	-	-	-	3	64	13	CINEY		
-	8	1	1	8	5	-	1	1	-	52	10	DINANT		
-	-	-	-	6	4	-	-	-	-	5	3	GEDINNE		
2	3	-	-	1	-	-	-	-	1	25	3	HAMOIS		
-	-	1	1	10	2	-	-	-	2	24	6	HASTIERE		
-	6	-	-	6	6	-	-	-	-	3	-	HAVELANGE		
-	3	-	-	1	2	-	-	-	-	4	2	HOUYET		
-	1	-	-	-	-	-	-	-	3	7	3	ONHAYE		
-	3	3	1	20	12	-	-	-	6	54	5	ROCHEFORT		
-	1	1	6	14	2	-	-	-	-	4	3	SOMME-LEUZE		
-	-	-	-	6	2	-	-	-	-	3	1	VRESSE-SUR-SEMOIS		
-	5	2	2	5	2	-	-	-	12	70	25	VVOIR		
1	84	39	5	145	48	-	4	2	966	4.832	794	ARR. NAMEN		
-	5	9	-	12	12	-	-	-	105	529	110	ANDENNE		
-	1	-	2	2	-	-	-	-	2	27	4	ASSESE		
-	3	2	-	20	2	-	-	-	11	49	3	EGHEZEE		
-	2	1	-	1	-	-	-	-	1	17	1	FERNELMONT		
-	-	-	-	-	-	-	-	-	9	97	23	FLOREFFE		
-	2	-	-	-	1	-	-	-	5	103	17	FOSES-LA-VILLE		
-	20	4	-	10	2	-	-	-	8	97	26	GEMBLoux		
-	1	1	-	5	3	-	-	-	2	10	1	GESVES		
-	6	-	-	8	1	-	-	-	66	298	48	JEMEPE-SUR-SAMBRE		
-	-	-	-	1	1	-	1	-	2	25	3	LA BRUYERE		
-	9	2	-	3	1	-	-	-	8	113	23	METTET		
-	28	14	-	63	21	-	2	2	290	1.278	162	NAMEN		
-	1	-	-	3	-	-	-	-	2	20	9	OHEY		
-	1	4	3	8	1	-	-	-	12	55	14	PROFONDEVILLE		
1	4	2	-	6	2	-	-	-	418	1.968	332	SAMBREVILLE		
-	1	-	-	3	1	-	1	-	25	146	18	SOMBREFFE		
-	8	3	2	21	6	-	1	-	93	508	119	ARR. PHILIPPEVILLE		
-	-	-	-	2	1	-	1	-	5	17	4	CERFONTAINE		
-	2	1	1	5	2	-	-	-	6	48	16	COUVIN		
-	-	-	-	-	-	-	-	-	4	18	4	DOISCHE		
-	2	2	-	2	-	-	-	-	13	61	15	FLORENNES		
-	3	-	1	10	1	-	-	-	3	53	38	PHILIPPEVILLE		
-	-	-	-	-	-	-	-	-	9	26	4	VIROINVAL		
-	1	-	-	2	2	-	-	-	53	285	38	WALCOURT		

WOONPLAATS	GRIEKENLAND			SPANJE			PORTUGAL			E.E.G.-LANDEN		
	0-14 JAAR	15-64 JAAR	65 JAAR EN MEER	0-14 JAAR	15-64 JAAR	65 JAAR EN MEER	0-14 JAAR	15-64 JAAR	65 JAAR EN MEER	0-14 JAAR	15-64 JAAR	65 JAAR EN MEER
PALISEUL	-	-	-	-	-	-	-	-	-	8	51	10
SAINT-HUBERT	-	1	-	3	-	-	-	1	-	5	49	6
TELLIN	-	-	-	-	-	1	-	-	-	1	15	5
WELLIN	-	-	-	-	1	-	-	8	-	5	34	5
ARR. VIRTON	-	1	-	4	14	-	5	24	-	181	1.364	223
CHINY	-	-	-	-	-	-	-	-	-	15	77	18
ETALLE	-	-	-	2	3	-	2	5	-	11	61	4
FLORENVILLE	-	-	-	-	2	-	1	3	-	14	183	38
HABAY	-	-	-	-	3	-	-	2	-	16	96	17
MEIX-DEVANT-VIRTON	-	-	-	-	-	-	-	-	-	7	70	8
MUSSON	-	-	-	-	-	-	-	4	-	33	241	29
ROUVROY	-	-	-	-	-	-	-	1	-	24	104	17
SAINT-LEGER	-	1	-	-	1	-	-	-	-	9	78	11
TINTIGNY	-	-	-	-	-	-	-	1	-	2	58	19
VIRTON	-	-	-	2	5	-	2	8	-	50	396	62
<b>PROV. NAMEN</b>	<b>29</b>	<b>193</b>	<b>5</b>	<b>89</b>	<b>688</b>	<b>50</b>	<b>85</b>	<b>350</b>	<b>25</b>	<b>1.784</b>	<b>11.099</b>	<b>1.897</b>
ARR. DINANT	4	11	-	4	41	6	24	86	-	217	1.726	361
ANHEE	-	-	-	-	1	-	2	6	-	15	122	31
BEAURAING	-	-	-	1	6	2	-	6	-	25	222	39
BIEVRE	-	-	-	-	-	-	-	2	-	4	48	5
CINEY	-	4	-	1	13	1	-	1	-	7	150	48
DINANT	-	-	-	2	5	3	-	14	-	22	254	40
GEDINNE	4	6	-	-	-	-	-	-	-	8	65	18
HAMOIS	-	-	-	-	1	-	-	3	-	10	57	8
HASTIERE	-	-	-	-	2	-	2	3	-	26	200	44
HAVELANGE	-	-	-	-	1	-	3	4	-	4	38	9
HOUYET	-	-	-	-	2	-	1	2	-	10	65	9
ONHAYE	-	-	-	-	1	-	-	1	-	7	33	7
ROCHEFORT	-	-	-	-	3	-	-	3	-	22	158	37
SOMME-LEUZE	-	-	-	-	2	-	1	1	-	9	38	9
VRESSE-SUR-SEMOIS	-	1	-	-	-	-	-	1	-	8	100	17
VVOIR	-	-	-	-	4	-	15	39	-	40	176	40
ARR. NAMEN	24	175	5	81	575	34	58	248	22	1.334	7.831	1.244
ANDENNE	-	2	-	28	147	6	3	25	10	158	879	171
ASSESE	-	-	-	-	4	-	-	-	-	6	54	4
EGHEZEE	-	-	-	2	9	-	2	4	-	19	151	22
FERNELMONT	-	-	-	-	2	-	-	-	-	6	48	7
FLOREFFE	-	-	-	-	2	-	-	-	-	10	140	30
FOSES-LA-VILLE	-	3	-	-	1	-	-	-	-	8	147	25
GEMBLoux	2	2	-	2	12	1	26	85	4	61	417	47
GESVES	-	1	-	-	4	-	-	1	-	6	56	8
JEMEPE-SUR-SAMBRE	3	7	-	1	36	1	9	44	4	93	522	65
LA BRUYERE	-	1	-	2	8	-	-	4	1	6	55	10
METTET	-	4	-	2	4	-	2	2	-	16	207	40
NAMEN	4	39	-	10	171	19	5	31	1	393	2.288	358
OHEY	-	1	-	-	4	-	-	-	-	3	51	13
PROFONDEVILLE	2	3	-	-	9	1	5	26	-	28	166	32
SAMBREVILLE	13	110	5	29	145	5	2	21	2	471	2.412	384
SOMBREFFE	-	2	-	5	17	1	4	5	-	50	238	28
ARR. PHILIPPEVILLE	1	7	-	4	72	10	3	16	3	233	1.542	292
CERFONTAINE	-	-	-	-	3	-	-	-	1	9	53	9
COUVIN	1	1	-	-	8	3	1	9	-	45	445	83
DOISCHE	-	1	-	-	-	-	-	-	-	15	73	12
FLORENNES	-	-	-	-	4	-	-	1	-	24	131	31
PHILIPPEVILLE	-	2	-	1	26	5	2	1	-	22	175	53
VIROINVAL	-	-	-	-	2	-	-	3	1	34	191	26
WALCOURT	-	3	-	3	29	2	-	2	1	84	474	78

N.I.S. VOLKS- EN WONINGTELLING VAN 1991			TABEL 00.05 B T VREEMDELINGEN NAAR GESLACHT, LEEFTIJDKlassen EN VOORNAAMSTE NATIONALITEITEN - TOTALE BEVOLKING -									BLZ. 8.- FOL. 4.-	ALLE ADMINISTRATIEVE EENHEDEN
ZWITSERLAND			POLEN			JOEGOSLAVIE			TURKIJE			WOONPLAATS	
0-14 JAAR	15-64 JAAR	65 JAAR EN MEER	0-14 JAAR	15-64 JAAR	65 JAAR EN MEER	0-14 JAAR	15-64 JAAR	65 JAAR EN MEER	0-14 JAAR	15-64 JAAR	65 JAAR EN MEER		
-	-	1	-	2	-	-	-	-	-	-	-	PALISEUL	
-	1	-	-	2	-	-	-	-	-	-	-	SAINT-HUBERT	
-	1	1	-	-	-	-	-	-	-	-	-	TELLIN	
-	-	-	-	-	-	-	-	-	2	4	-	WELLIN	
-	3	-	1	5	3	1	3	-	78	81	2	ARR. VIRTON	
-	-	-	-	1	-	-	-	-	-	-	-	CHINY	
-	-	-	-	-	-	-	-	-	-	-	-	ETALLE	
-	1	-	-	-	-	1	3	-	3	6	-	FLORENVILLE	
-	-	-	-	-	1	-	-	-	-	-	-	HABAY	
-	-	-	-	1	1	-	-	-	3	5	-	MEIX-DEVANT-VIRTON	
-	-	-	1	2	-	-	-	-	-	1	-	MUSSON	
-	2	-	-	-	1	-	-	-	-	-	-	ROUVROY	
-	-	-	-	-	-	-	-	-	-	-	-	SAINT-LEGER	
-	-	-	-	1	-	-	-	-	72	69	2	TINTIGNY	
-	-	-	-	-	-	-	-	-	-	-	-	VIRTON	
7	46	32	5	80	64	105	248	9	544	819	14	PROV. NAMEN	
3	15	8	1	14	10	-	4	-	1	3	-	ARR. DINANT	
1	3	2	-	1	-	-	-	-	-	-	-	ANHEE	
-	-	-	-	1	-	-	-	-	-	-	-	BEAURAING	
-	-	-	1	3	-	-	-	-	-	-	-	BIEVRE	
-	2	-	-	2	1	-	2	-	-	-	-	CINEY	
-	1	-	-	1	1	-	1	-	-	-	-	DINANT	
-	-	-	-	1	-	-	-	-	-	-	-	GEDINNE	
-	-	-	-	1	1	-	-	-	-	-	-	HAMOIS	
-	-	-	-	1	1	-	-	-	-	-	-	HASTIERE	
-	-	-	-	1	1	-	-	-	-	-	-	HAVELANGE	
-	1	1	-	-	-	-	-	-	-	-	-	HOUVET	
-	-	-	-	-	1	-	-	-	-	-	-	ONHAYE	
-	3	3	-	-	1	-	1	-	1	2	-	ROCHFORT	
2	4	2	-	1	-	-	-	-	-	-	-	SOMME-LEUZE	
-	1	-	-	1	-	-	-	-	-	-	-	VRESSE-SUR-SEMOIS	
-	-	-	-	1	4	-	-	-	-	-	1	VVOIR	
3	29	24	-	53	46	105	239	8	540	809	14	ARR. NAMEN	
-	1	2	-	1	3	5	11	2	1	6	-	ANDENNE	
-	-	-	-	-	1	-	-	-	-	-	-	ASSESE	
-	1	-	-	1	1	-	1	-	-	-	-	EGHEZEE	
-	-	3	-	2	-	-	-	-	-	-	-	FERNELMONT	
-	1	1	-	1	1	-	1	-	1	3	1	FLOREFFE	
-	-	-	-	1	3	-	1	-	2	-	-	FOSES-LA-VILLE	
-	-	1	-	2	1	-	2	2	11	15	-	GEMBOUX	
-	-	-	-	-	-	5	2	-	2	2	-	GESVES	
-	-	-	-	8	5	-	4	-	3	1	-	JEMEPE-SUR-SAMBRE	
-	-	-	-	1	1	-	-	-	1	3	-	LA BRUYERE	
-	1	1	-	-	6	-	-	-	-	-	-	METTET	
3	22	8	-	13	9	89	201	4	462	687	12	NAMEN	
-	-	-	-	-	-	-	1	-	-	1	-	OHEY	
-	-	4	-	4	-	5	5	-	-	1	-	PROFONDEVILLE	
-	3	4	-	19	13	1	9	-	57	89	1	SAMBREVILLE	
-	-	-	-	-	2	-	1	-	-	1	-	SOMBREFFE	
1	2	-	4	13	8	-	5	1	3	7	-	ARR. PHILIPPEVILLE	
-	-	-	-	-	-	-	-	-	-	-	-	CERFONTAINE	
-	1	-	-	1	3	-	-	-	-	1	-	COUVIN	
-	-	-	-	-	1	-	-	-	-	-	-	DOISCHE	
-	-	-	2	3	1	-	3	1	-	-	-	FLORENNES	
-	-	-	2	5	-	-	-	-	-	-	-	PHILIPPEVILLE	
-	-	-	-	-	-	-	-	-	3	2	-	VIROINVAL	
1	1	-	-	4	3	-	2	-	-	4	-	WALCOURT	

WOONPLAATS	ALGERIJE			MAROKKO			TUNESIE			ZAIRE		
	0-14 JAAR	15-64 JAAR	65 JAAR EN MEER	0-14 JAAR	15-64 JAAR	65 JAAR EN MEER	0-14 JAAR	15-64 JAAR	65 JAAR EN MEER	0-14 JAAR	15-64 JAAR	65 JAAR EN MEER
PALISEUL	-	1	-	-	-	-	-	-	-	-	-	-
SAINT-HUBERT	-	2	-	-	5	-	-	-	-	-	-	-
TELLIN	-	-	-	-	-	-	-	-	-	1	1	-
WELLIN	-	-	-	-	-	-	-	-	-	1	1	-
ARR. VIRTON	4	19	1	6	14	-	5	3	-	2	10	-
CHINY	-	2	-	-	-	-	-	-	-	-	3	-
ETALLE	-	1	-	-	1	-	-	-	-	1	-	-
FLORENVILLE	-	3	-	1	1	-	-	-	-	-	-	-
HABAY	-	-	-	-	-	-	-	-	-	-	1	-
MEIX-DEVANT-VIRTON	-	-	-	-	-	-	-	-	-	-	-	-
MUSSON	1	-	1	-	3	-	5	2	-	-	-	-
ROUVROY	-	2	-	-	-	-	-	-	-	-	-	-
SAINT-LEGER	-	1	-	-	-	-	-	1	-	-	-	-
TINTIGNY	-	-	-	1	-	-	-	-	-	-	1	-
VIRTON	3	10	-	4	9	-	-	-	-	1	5	-
PROV. NAMEN	26	162	4	474	841	15	22	88	1	125	355	1
ARR. DINANT	3	20	1	9	36	-	-	4	-	21	27	1
ANHEE	-	1	-	-	1	-	-	-	-	-	-	-
BEAURAING	-	1	-	-	1	-	-	-	-	-	-	-
BIEVRE	-	1	-	-	1	-	-	-	-	-	-	-
CINEY	-	1	-	-	4	-	-	-	-	14	11	-
DINANT	2	2	-	2	12	-	-	1	-	5	4	1
GEDINNE	-	-	-	-	1	-	-	-	-	-	-	-
HAMOIS	-	1	-	2	2	-	-	-	-	-	4	-
HASTIERE	-	2	1	1	3	-	-	1	-	-	1	-
HAVELANGE	-	-	-	-	-	-	-	-	-	-	-	-
HOUYET	-	1	-	-	1	-	-	1	-	-	-	-
ONHAVE	-	-	-	-	-	-	-	-	-	-	1	-
ROCHEFORT	1	2	-	-	-	-	-	1	-	-	3	-
SOMME-LEUZE	-	1	-	-	-	-	-	-	-	-	-	-
VRESSE-SUR-SEMOIS	-	5	-	-	-	-	-	-	-	-	-	-
VVOIR	-	2	-	4	10	-	-	-	-	2	3	-
ARR. NAMEN	12	58	2	456	792	15	21	81	1	98	322	-
ANDENNE	4	13	-	99	169	2	1	3	-	-	4	-
ASSESE	-	-	-	-	3	-	-	-	-	-	1	-
EGHEZEE	-	-	-	-	-	-	-	-	-	-	2	-
FERNELMONT	-	-	-	-	-	-	2	2	-	-	-	-
FLOREFFE	-	-	-	-	1	-	-	-	-	-	-	-
FOSES-LA-VILLE	2	2	-	3	4	-	-	-	-	-	1	-
GEMBLoux	1	3	-	13	75	2	8	23	-	28	39	-
GESVES	-	1	-	-	-	-	-	-	-	1	1	-
JEMEPPE-SUR-SAMBRE	-	2	-	11	31	1	3	4	-	2	6	-
LA BRUVERE	-	-	-	-	-	-	-	-	-	-	1	-
METTET	-	-	1	-	-	-	-	-	-	2	-	-
NAMEN	5	26	-	249	392	9	7	46	1	51	242	-
OHEY	-	-	-	-	-	-	-	-	-	-	-	-
PROFONDEVILLE	-	1	-	-	4	-	-	-	-	2	2	-
SAMBREVILLE	-	10	1	81	112	1	-	2	-	7	17	-
SOMBREFFE	-	-	-	-	1	-	-	1	-	5	6	-
ARR. PHILIPPEVILLE	11	84	1	9	13	-	1	3	-	6	6	-
CERFONTAINE	-	-	-	-	2	-	-	-	-	-	1	-
COUVIN	9	45	-	-	1	-	-	2	-	4	4	-
DOISCHE	-	-	-	-	-	-	-	-	-	-	-	-
FLORENNES	-	-	-	9	8	-	-	-	-	-	-	-
PHILIPPEVILLE	-	25	1	-	1	-	-	-	-	2	-	-
VIROINVAL	2	7	-	-	-	-	-	-	-	-	-	-
WALCOURT	-	7	-	-	1	-	1	1	-	-	1	-

N.I.S. VOLKS- EN WONINGTELLING VAN 1991			TABEL 00.05 B T VREEMDELINGEN NAAR GESLACHT, LEEFTIJDKlassen EN VOORNAAMSTE NATIONALITEITEN - TOTALE BEVOLKING -									BLZ. 8.- FOL. 6.-		ALLE ADMINISTRA- TIEVE EENHEDEN
VER. STATEN VAN AMERIKA			JAPAN			ANDERE			TOTAAL			WOONPLAATS		
0-14 JAAR	15-64 JAAR	65 JAAR EN MEER	0-14 JAAR	15-64 JAAR	65 JAAR EN MEER	0-14 JAAR	15-64 JAAR	65 JAAR EN MEER	0-14 JAAR	15-64 JAAR	65 JAAR EN MEER			
-	-	-	-	-	-	1	5	2	9	59	13	PALISEUL		
-	1	-	-	-	-	4	7	2	9	67	8	SAINT-HUBERT		
-	-	-	-	-	-	1	-	-	3	17	6	TELLIN		
-	-	-	-	-	-	1	4	-	9	43	5	WELLIN		
-	4	-	-	-	-	25	63	5	303	1.569	234	ARR. VIRTON		
-	1	-	-	-	-	1	4	-	16	88	18	CHINY		
-	-	-	-	-	-	-	-	-	12	63	4	ETALLE		
-	-	-	-	-	-	2	11	1	21	208	39	FLORENVILLE		
-	2	-	-	-	-	3	7	2	19	106	20	HABAY		
-	-	-	-	-	-	1	5	-	11	80	8	MEIX-DEVANT-VIRTON		
-	-	-	-	-	-	8	7	-	47	254	31	MUSSON		
-	-	-	-	-	-	-	4	-	25	113	17	ROUVROY		
-	-	-	-	-	-	-	2	-	9	84	12	SAINT-LEGER		
-	-	-	-	-	-	1	4	-	4	63	19	TINTIGNY		
-	1	-	-	-	-	9	19	2	139	510	66	VIRTON		
14	68	16	-	4	-	253	1.197	113	3.359	15.007	2.166	PROV. NAMEN		
7	23	5	-	2	-	64	175	10	326	2.049	396	ARR. DINANT		
1	1	-	-	-	-	3	11	1	20	140	34	ANHEE		
-	-	-	-	-	-	2	8	3	27	233	42	BEURAING		
-	-	-	-	-	-	2	5	-	7	58	5	BIEVRE		
-	4	-	-	1	-	6	31	2	27	208	51	CINEY		
3	3	-	-	1	-	3	33	1	37	313	43	DINANT		
-	-	1	-	-	-	5	4	-	13	71	19	GEDINNE		
-	-	-	-	-	-	9	11	1	21	75	9	HAMOIS		
1	3	1	-	-	-	3	7	1	31	218	48	HASTIERE		
-	-	-	-	-	-	5	14	-	9	53	10	HAVELANGE		
-	2	1	-	-	-	1	2	1	11	73	12	HOUYET		
2	1	1	-	-	-	2	1	-	11	36	9	ONHAYE		
-	3	-	-	-	-	13	32	-	37	205	41	ROCHEFORT		
-	2	-	-	-	-	4	2	-	15	48	11	SOMME-LEUZE		
-	1	1	-	-	-	-	3	-	8	111	18	VRESSE-SUR-SEMOIS		
-	3	-	-	-	-	6	11	-	52	207	44	VVOIR		
2	32	9	-	2	-	174	949	96	2.745	11.197	1.459	ARR. NAMEN		
-	-	-	-	-	-	6	22	5	274	1.109	185	ANDENNE		
-	1	-	-	-	-	-	5	-	6	64	5	ASSESE		
-	-	-	-	-	-	6	11	2	25	167	25	EGHEZEE		
-	-	1	-	1	-	1	5	-	9	58	11	FERNELMONT		
-	1	-	-	-	-	1	3	2	12	151	35	FLOREFFE		
-	1	-	-	-	-	1	7	2	16	164	30	FOSSÉS-LA-VILLE		
-	4	1	-	-	-	28	152	9	150	732	63	GEMBLoux		
-	-	2	-	-	-	1	6	-	15	68	10	GESVES		
-	3	-	-	-	-	3	27	10	115	608	81	JEMEPPE-SUR-SAMBRE		
-	-	2	-	-	-	1	7	-	8	67	13	LA BRUYERE		
2	4	1	-	-	-	1	6	3	21	218	52	METTET		
-	15	1	-	1	-	102	639	42	1.361	4.572	444	NAMEN		
-	-	-	-	-	-	-	1	-	3	54	13	OHEY		
-	3	-	-	-	-	5	15	2	40	201	38	PROFONDEVILLE		
-	-	-	-	-	-	17	39	16	634	2.712	420	SAMBREVILLE		
-	-	1	-	-	-	1	4	3	56	252	34	SOMBREFFE		
5	13	2	-	-	-	15	73	7	288	1.761	311	ARR. PHILIPPEVILLE		
-	-	-	-	-	-	-	2	-	9	58	9	CERFONTAINE		
-	5	-	-	-	-	-	15	2	58	520	88	COUVIN		
-	-	-	-	-	-	1	5	-	16	78	13	DOISCHE		
1	2	-	-	-	-	9	21	1	45	168	34	FLORENNES		
4	4	1	-	-	-	3	12	1	33	222	56	PHILIPPEVILLE		
-	-	-	-	-	-	-	1	-	39	201	26	VIROINVAL		
-	2	1	-	-	-	2	17	3	88	514	85	WALCOURT		

WOONPLAATS	DUITSLAND			DENEMARKEN			FRANKRIJK			VERENIGD KONINKRIJK		
	0-14 JAAR	15-64 JAAR	65 JAAR EN MEER	0-14 JAAR	15-64 JAAR	65 JAAR EN MEER	0-14 JAAR	15-64 JAAR	65 JAAR EN MEER	0-14 JAAR	15-64 JAAR	65 JAAR EN MEER
PROV. OOST-VLAANDEREN	35	706	60	4	47	11	254	1.654	288	80	580	181
ARR. AALST	4	75	6	-	2	1	10	160	32	8	74	33
AALST	2	29	2	-	-	-	9	76	12	1	38	18
DENDERLEEUV	-	4	-	-	-	-	1	9	1	-	3	4
ERPE-MERE	-	2	-	-	-	-	-	9	1	-	7	-
GERAARDSBERGEN	-	13	-	-	-	1	-	24	4	-	3	1
HAALTERT	2	6	-	-	-	-	-	4	1	-	4	3
HERZELE	-	2	-	-	1	-	-	2	1	-	1	1
LEDE	-	4	-	-	-	-	-	5	4	-	3	2
NINOVE	-	9	4	-	1	-	-	24	8	4	8	3
SINT-LIEVENS-HOUTEM	-	-	-	-	-	-	-	1	-	-	-	-
ZOTTEGEM	-	6	-	-	-	-	-	6	-	3	7	1
ARR. DENDERMONDE	3	63	8	-	1	1	5	79	10	11	59	22
BERLARE	-	6	1	-	-	-	-	3	4	2	6	2
BUGGENHOUT	-	1	-	-	-	-	3	8	1	-	1	2
DENDERMONDE	2	23	5	-	-	-	1	21	2	2	25	15
HAMME	-	5	-	-	1	-	-	-	2	-	6	-
LAARNE	-	5	-	-	-	-	-	2	-	-	2	1
LEBBEKE	-	2	1	-	-	-	-	3	-	-	2	-
WAASMUNSTER	-	5	-	-	-	-	-	5	-	3	4	-
WETTEREN	-	4	1	-	-	-	-	21	1	2	8	2
WICHELEN	1	4	-	-	-	-	1	2	-	2	3	-
ZELE	-	8	-	-	-	1	-	14	-	-	2	-
ARR. EEKLO	4	48	4	-	-	-	26	175	19	-	15	4
ASSENEDE	1	9	-	-	-	-	2	11	-	-	1	-
EEKLO	-	5	1	-	-	-	-	18	7	-	2	1
KAPRIJKE	2	2	-	-	-	-	4	4	3	-	-	-
MALDEGEM	1	8	1	-	-	-	3	15	1	-	2	-
SINT-LAUREINS	-	1	-	-	-	-	-	2	-	-	-	1
ZELZATE	-	23	2	-	-	-	17	125	8	-	10	2
ARR. GENT	13	350	31	3	36	7	152	847	165	40	296	90
AALTER	-	7	-	-	-	-	1	8	-	-	4	-
DEINZE	-	11	-	-	2	-	7	35	5	5	23	2
DE PINTE	-	14	1	-	1	-	3	8	2	2	6	2
DESTELBERGEN	1	14	-	-	1	-	2	19	3	2	9	6
EVERGEM	1	21	4	-	-	-	2	25	4	1	8	3
GAVERE	-	4	1	-	-	-	-	6	1	3	2	-
GENT	5	211	20	2	29	7	105	606	128	25	209	64
KNESSELARE	-	1	-	-	-	-	4	3	1	-	2	2
LOCHRISTI	1	7	-	-	-	-	4	10	-	-	4	-
LOVENDEGEM	1	3	-	-	-	-	4	18	3	-	3	1
MELLE	-	5	-	-	-	-	-	4	3	-	4	1
MERELBEKE	2	9	2	1	1	-	5	25	5	2	2	2
MOERBEKE	-	6	-	-	-	-	-	10	-	-	5	1
NAZARETH	-	4	-	-	-	-	2	4	1	-	4	1
NEVELE	-	5	-	-	-	-	-	2	-	-	2	-
OOSTERZELE	-	2	2	-	-	-	2	3	-	-	1	-
SINT-MARTENS-LATEM	-	9	-	-	1	-	4	30	3	-	5	2
WAARSCHOOT	-	2	-	-	-	-	1	1	3	-	-	1
WACHTEBEKE	-	6	-	-	-	-	2	12	2	-	2	2
ZOMERGEM	2	8	1	-	-	-	-	4	-	-	1	-
ZULTE	-	1	-	-	1	-	4	14	1	-	-	-
ARR. OUDENAARDE	1	19	2	-	1	-	33	257	44	8	33	12
BRAKEL	-	3	-	-	1	-	2	11	1	-	4	-
HOREBEKE	-	-	-	-	-	-	-	3	-	-	2	1
KLUISBERGEN	-	-	-	-	-	-	-	17	3	1	3	-
KRUISSHOUTEM	-	1	-	-	-	-	-	2	1	-	-	-
LIERDE	-	-	-	-	-	-	-	3	-	-	-	-
MAARKEDAL	-	1	-	-	-	-	-	8	-	-	3	-
OUDENAARDE	-	8	2	-	-	-	4	21	2	2	6	1



N.I.S. VOLKS- EN WONINGTELLING VAN 1991			TABEL 00.05 B T VREEMDELINGEN NAAR GESLACHT, LEEFTIJDKlassen EN VOORNAAMSTE NATIONALITEITEN - TOTALE BEVOLKING -									BLZ. 9.- FOL. 2.-	ALLE ADMINISTRATIEVE EENHEDEN
LUXEMBURG			NEDERLAND			IERLAND (EIRE)			ITALIE			WOONPLAATS	
0-14 JAAR	15-64 JAAR	65 JAAR EN MEER	0-14 JAAR	15-64 JAAR	65 JAAR EN MEER	0-14 JAAR	15-64 JAAR	65 JAAR EN MEER	0-14 JAAR	15-64 JAAR	65 JAAR EN MEER		
3	76	13	409	4.445	762	17	65	5	109	903	69	PROV. OOST-VLAANDEREN	
-	4	-	26	235	55	-	3	1	29	142	10	ARR. AALST	
-	-	-	11	92	25	-	2	1	3	48	5	AALST	
-	-	-	6	16	6	-	-	-	2	8	-	DENDERLEEuw	
-	-	-	1	18	3	-	-	-	-	7	-	ERPE-MERE	
-	2	-	3	38	7	-	-	-	10	21	-	GERAARDSBERGEN	
-	1	-	-	11	4	-	-	-	4	3	-	HAALTERT	
-	-	-	-	11	3	-	-	-	-	7	1	HERZELE	
-	-	-	-	8	2	-	-	-	1	5	1	LEDE	
-	1	-	5	28	5	-	1	-	8	31	3	NINOVE	
-	-	-	-	5	-	-	-	-	-	3	-	SINT-LIEVENS-HOUTEM	
-	-	-	-	8	-	-	-	-	1	9	-	ZOTTEGEM	
-	4	-	50	262	26	-	1	-	5	63	4	ARR. DENDERMONDE	
-	1	-	7	17	1	-	-	-	-	5	-	BERLARE	
-	1	-	9	19	-	-	-	-	1	7	-	BUGGENHOUT	
-	-	-	10	60	13	-	-	-	-	16	3	DENDERMONDE	
-	-	-	6	31	3	-	-	-	2	11	1	HAMME	
-	-	-	10	15	1	-	1	-	-	9	-	LAARNE	
-	-	-	-	9	-	-	-	-	-	3	-	LEBBEKE	
-	-	-	5	60	5	-	-	-	-	-	-	WAASMUNSTER	
-	1	-	3	19	1	-	-	-	1	2	-	WETTEREN	
-	-	-	-	8	-	-	-	-	-	2	-	WICHELEN	
-	1	-	-	24	2	-	-	-	1	8	-	ZELE	
-	12	2	49	682	145	1	4	-	7	73	4	ARR. EEKLO	
-	1	-	3	144	31	-	-	-	-	3	-	ASSENEDE	
-	4	-	-	52	15	-	-	-	-	6	1	EEKLO	
-	-	-	5	23	2	-	-	-	-	-	-	KAPRIJKE	
-	1	-	19	142	24	-	-	-	-	3	-	MALDEGEM	
-	-	-	8	101	30	-	-	-	-	1	-	SINT-LAUREINS	
-	6	2	14	220	43	1	4	-	7	60	3	ZELZATE	
3	51	11	153	1.725	302	2	20	3	33	374	41	ARR. GENT	
-	-	-	2	12	3	-	-	-	-	2	-	AALTER	
-	1	-	5	41	3	-	-	-	-	11	-	DEINZE	
-	1	-	9	25	1	-	-	-	-	2	-	DE PINTE	
-	8	3	2	35	6	-	-	-	3	12	3	DESTELBERGEN	
-	12	1	14	127	16	-	1	-	-	6	1	EVERGEM	
-	1	-	-	16	2	-	-	-	2	6	-	GAVERE	
3	20	5	67	1.000	193	2	17	2	27	274	30	GENT	
-	-	-	1	14	2	-	-	-	-	-	2	KNESSELARE	
-	1	-	1	54	6	-	-	-	-	8	-	LOCHRISTI	
-	-	-	13	25	7	-	2	-	1	2	-	LOVENDEGEM	
-	-	1	-	15	9	-	-	-	1	4	1	MELLE	
-	2	1	8	43	2	-	-	-	-	3	-	MERELBEKE	
-	1	-	2	95	16	-	-	-	-	3	-	MOERBEKE	
-	-	-	6	24	5	-	-	-	-	4	-	NAZARETH	
-	-	-	1	10	3	-	-	-	-	1	-	NEVELE	
-	-	-	-	8	-	-	-	-	-	1	1	OOSTERZELE	
-	-	-	16	71	2	-	-	-	-	12	3	SINT-MARTENS-LATEM	
-	-	-	-	13	4	-	-	-	-	4	-	WAARSCHOOT	
-	1	-	4	80	19	-	-	-	-	13	-	WACHTBEKE	
-	3	-	-	9	2	-	-	-	-	2	-	ZOMERGEM	
-	-	-	2	8	1	-	-	-	-	4	-	ZULTE	
-	3	-	29	117	14	-	1	1	20	121	5	ARR. OUDENAARDE	
-	-	-	2	6	1	-	-	-	1	14	-	BRAKEL	
-	-	-	-	2	-	-	-	-	-	-	-	HOREBEKE	
-	-	-	-	-	-	-	-	-	-	3	-	KLUISBERGEN	
-	-	-	-	23	-	-	-	-	-	2	-	KRUISSHOUTEM	
-	-	-	-	4	1	-	-	-	-	-	-	LIERDE	
-	1	-	4	12	2	-	-	-	-	1	-	MAARKEDAL	
-	2	-	18	31	4	-	1	-	1	21	3	OUDENAARDE	

WOONPLAATS	GRIEKENLAND			SPANJE			PORTUGAL			E.E.G.-LANDEN		
	0-14 JAAR	15-64 JAAR	65 JAAR EN MEER	0-14 JAAR	15-64 JAAR	65 JAAR EN MEER	0-14 JAAR	15-64 JAAR	65 JAAR EN MEER	0-14 JAAR	15-64 JAAR	65 JAAR EN MEER
PROV. OOST-VLAANDEREN	27	184	5	89	621	30	21	105	2	1.048	9.386	1.426
ARR. AALST	6	32	1	18	172	3	-	12	-	101	911	142
AALST	6	22	-	12	114	2	-	6	-	44	427	65
DENDERLEEUV	-	1	-	-	1	-	-	1	-	9	43	11
ERPE-MERE	-	1	-	1	6	-	-	1	-	2	51	4
GERAARDSBERGEN	-	3	-	-	9	-	-	-	-	13	113	13
HAALERT	-	-	-	2	6	-	-	1	-	8	36	8
HERZELE	-	1	-	-	1	-	-	-	-	-	26	6
LEDE	-	1	-	-	1	-	-	1	-	1	28	9
NINOVE	-	1	-	3	31	1	-	1	-	20	136	24
SINT-LIEVENS-HOUTEM	-	-	-	-	-	-	-	-	-	-	9	-
ZOTTEGEM	-	2	1	-	3	-	-	1	-	4	42	2
ARR. DENDERMONDE	1	21	1	2	32	1	-	6	-	77	591	73
BERLARE	-	-	-	-	1	-	-	1	-	9	40	8
BUGGENHOUT	-	-	-	-	1	-	-	-	-	13	38	3
DENDERMONDE	1	9	1	-	6	-	-	4	-	16	164	39
HAMME	-	-	-	-	1	1	-	-	-	8	55	7
LAARNE	-	-	-	-	1	-	-	1	-	10	36	2
LEBBEKE	-	-	-	-	11	-	-	-	-	-	30	1
WAASMUNSTER	-	3	-	-	-	-	-	-	-	8	77	5
WETTEREN	-	8	-	2	7	-	-	-	-	8	70	5
WICHELEN	-	-	-	-	2	-	-	-	-	4	21	-
ZELE	-	1	-	-	2	-	-	-	-	1	60	3
ARR. EEKLO	-	4	-	3	13	-	-	3	-	90	1.029	178
ASSENEDE	-	-	-	-	-	-	-	-	-	6	169	31
EEKLO	-	2	-	-	2	-	-	-	-	-	91	25
KAPRIJKE	-	-	-	-	1	-	-	-	-	11	30	5
MALDEGEM	-	-	-	-	-	-	-	-	-	23	171	26
SINT-LAUREINS	-	-	-	2	1	-	-	-	-	10	106	31
ZELZATE	-	2	-	1	9	-	-	3	-	40	462	60
ARR. GENT	14	89	2	58	321	20	19	58	2	490	4.167	674
AALTER	-	-	-	-	1	-	-	-	-	3	34	3
DEINZE	1	6	-	-	1	-	2	3	-	20	134	10
DE PINTE	-	-	-	-	1	-	-	-	-	14	58	6
DESTELBERGEN	-	1	-	1	7	-	-	-	-	11	106	21
EVERGEM	-	-	-	-	4	-	-	-	-	18	204	29
GAVERE	-	2	-	-	1	-	-	-	-	5	38	4
GENT	13	74	2	52	280	14	16	49	2	317	2.769	467
KNESSELARE	-	-	-	-	-	-	-	-	-	5	20	7
LOCHRISTI	-	1	-	-	4	-	-	-	-	6	89	6
LOVENDEGEM	-	2	-	2	5	-	-	-	-	21	60	11
MELLE	-	-	-	3	4	-	1	2	-	4	38	16
MERELBEKE	-	-	-	-	3	3	-	-	-	18	88	15
MOERBEKE	-	-	-	-	-	-	-	-	-	2	120	17
NAZARETH	-	1	-	-	3	-	-	1	-	8	45	7
NEVELE	-	-	-	-	-	-	-	-	-	1	20	3
OOSTERZELE	-	1	-	-	1	-	-	1	-	2	18	3
SINT-MARTENS-LATEM	-	-	-	-	4	1	-	2	-	20	134	11
WAARSCHOOT	-	1	-	-	-	-	-	-	-	1	21	8
WACHTEBEKE	-	-	-	-	1	2	-	-	-	6	115	25
ZOMERGEM	-	-	-	-	-	-	-	-	-	2	27	3
ZULTE	-	-	-	-	1	-	-	-	-	6	29	2
ARR. OUDENAARDE	3	6	1	-	11	2	2	16	-	96	585	81
BRAKEL	-	-	-	-	1	-	-	-	-	5	40	2
HOREBEKE	-	-	-	-	-	-	-	-	-	-	7	1
KLUISSBERGEN	-	-	-	-	1	-	-	1	-	1	25	3
KRUISSHOUTEM	-	-	-	-	1	-	-	-	-	-	29	1
LIERDE	-	-	-	-	-	-	-	-	-	-	7	1
MAARKEDAL	-	-	-	-	-	-	-	-	-	4	26	2
OUDENAARDE	2	4	1	-	2	-	-	3	-	27	99	13

N.I.S. VOLKS- EN WONINGTELLING VAN 1991			TABEL 00.05 B T VREEMDELINGEN NAAR GESLACHT, LEEFTIJDKlassen EN VOORNAAMSTE NATIONALITEITEN - TOTALE BEVOLKING -									BLZ. 9.- FOL. 4.-		ALLE ADMINISTRATIEVE EENHEDEN
ZWITSERLAND			POLEN			JOEGOSLAVIE			TURKIJE			WOONPLAATS		
0-14 JAAR	15-64 JAAR	65 JAAR EN MEER	0-14 JAAR	15-64 JAAR	65 JAAR EN MEER	0-14 JAAR	15-64 JAAR	65 JAAR EN MEER	0-14 JAAR	15-64 JAAR	65 JAAR EN MEER			
4	60	21	32	169	37	24	83	2	5.359	7.170	51	PROV. OOST-VLAANDEREN		
-	4	1	6	25	3	3	14	1	177	251	-	ARR. AALST		
-	2	-	2	15	-	-	4	1	157	208	-	AALST		
-	-	-	-	-	-	-	-	-	-	-	-	DENDERLEEUV		
-	-	-	-	-	-	-	-	-	-	-	-	ERPE-MERE		
-	-	-	-	4	1	-	2	-	-	1	-	GERAARDSBERGEN		
-	-	-	1	2	-	-	-	-	-	-	-	HAALERT		
-	-	-	-	-	-	-	-	-	-	3	-	HERZELE		
-	-	1	3	4	1	3	7	-	-	3	-	LEDE		
-	2	-	-	-	-	-	1	-	19	30	-	NINOVE		
-	-	-	-	-	-	-	-	-	1	6	-	SINT-LIEVENS-HOUTEM		
-	-	-	-	-	1	-	-	-	-	-	-	ZOTTEGEM		
-	10	4	-	13	1	3	6	-	595	815	9	ARR. DENDERMONDE		
-	1	-	-	-	-	-	1	-	-	-	-	BERLARE		
-	-	-	-	-	-	-	-	-	-	-	-	BUGGENHOUT		
-	1	-	-	6	-	3	4	-	16	29	-	DENDERMONDE		
-	-	-	-	1	-	-	-	-	171	239	1	HAMME		
-	-	1	-	2	1	-	-	-	12	14	-	LAARNE		
-	-	-	-	3	-	-	-	-	-	3	-	LEBBEKE		
-	7	3	-	-	-	-	-	-	38	43	-	WAASMUNSTER		
-	-	-	-	-	-	-	-	-	-	7	-	WETTEREN		
-	1	-	-	1	-	-	1	-	358	480	8	WICHELEN		
-	-	-	-	-	-	-	-	-	-	-	-	ZELE		
-	1	1	-	2	3	-	2	-	6	18	-	ARR. EEKLO		
-	-	-	-	1	-	-	1	-	-	1	-	ASSENEDE		
-	1	1	-	-	2	-	1	-	6	14	-	EEKLO		
-	-	-	-	-	-	-	-	-	-	-	-	KAPRIJKE		
-	-	-	-	-	-	-	-	-	-	1	-	MALDEGEM		
-	-	-	-	-	-	-	-	-	-	-	-	SINT-LAUREINS		
-	-	-	-	1	1	-	-	-	-	2	-	ZELZATE		
2	34	10	20	108	24	18	49	1	3.523	4.747	32	ARR. GENT		
-	-	-	-	5	-	2	5	-	-	1	-	AALTER		
-	2	-	2	5	2	2	2	-	2	5	-	DEINZE		
-	1	-	-	-	-	-	-	-	-	-	-	DE PINTE		
-	2	1	-	-	-	-	-	-	3	5	-	DESTELBERGEN		
-	3	2	-	-	1	-	-	-	-	1	-	EVERGEM		
-	-	-	-	-	-	-	-	-	-	-	-	GAVERE		
-	14	6	15	74	14	11	31	1	3.459	4.674	32	GENT		
1	-	-	-	-	-	-	1	-	-	-	-	KNESSELARE		
-	-	-	2	2	5	1	4	-	-	-	-	LOCHRISTI		
-	2	-	-	3	-	-	-	-	-	-	-	LOVENDEGEM		
-	-	1	-	-	1	-	-	-	-	-	-	MELLE		
-	1	-	-	-	1	-	1	-	-	-	-	MERELBEKE		
-	-	-	-	-	-	-	-	-	-	-	-	MOERBEKE		
-	-	-	-	-	-	-	-	-	-	-	-	NAZARETH		
-	-	-	1	1	-	-	1	-	-	-	-	NEVELE		
-	-	-	-	-	-	-	-	-	-	1	-	OOSTERZELE		
1	4	-	-	-	-	2	3	-	-	-	-	SINT-MARTENS-LATEM		
-	-	-	-	-	-	-	-	-	1	-	-	WAARSCHOOT		
-	3	-	-	14	-	-	1	-	10	4	-	WACHTEBEKE		
-	-	-	-	-	-	-	-	-	-	-	-	ZOMERGEM		
-	2	-	-	4	-	-	-	-	48	56	-	ZULTE		
1	5	3	2	6	1	-	2	-	29	36	1	ARR. OUDENAARDE		
-	3	-	-	-	-	-	1	-	-	-	-	BRAKEL		
-	-	-	-	-	-	-	-	-	-	-	-	HOREBEKE		
-	-	-	-	-	1	-	-	-	-	-	-	KLUISBERGEN		
-	-	-	-	1	-	-	-	-	-	-	-	KRUISSHOUTEM		
-	-	-	-	-	-	-	-	-	-	-	-	LIERDE		
-	-	1	-	-	-	-	-	-	-	-	-	MAARKEDAL		
1	1	-	1	3	-	-	1	-	29	36	-	OUDENAARDE		

WOONPLAATS	ALGERIJE			MAROKKO			TUNESIE			ZAIRE		
	0-14 JAAR	15-64 JAAR	65 JAAR EN MEER	0-14 JAAR	15-64 JAAR	65 JAAR EN MEER	0-14 JAAR	15-64 JAAR	65 JAAR EN MEER	0-14 JAAR	15-64 JAAR	65 JAAR EN MEER
<b>PROV. OOST-VLAANDEREN</b>	241	418	4	2.843	3.246	44	560	777	3	50	116	3
ARR. AALST	10	13	1	126	197	2	39	62	1	7	18	1
AALST	6	5	-	97	146	2	9	15	1	2	5	-
DENDERLEEUEW	-	-	-	3	3	-	-	1	-	-	-	-
ERPE-MERE	-	-	-	-	1	-	-	-	-	-	-	-
GERAARDSBERGEN	-	1	1	9	10	-	3	6	-	1	-	-
HAALTERT	-	-	-	1	2	-	-	1	-	-	-	-
HERZELE	-	-	-	-	1	-	-	1	-	-	-	-
LEDE	-	-	-	-	1	-	-	3	-	-	-	1
NINOVE	3	6	-	16	32	-	27	35	-	4	11	-
SINT-LIEVENS-HOUTEM	-	-	-	-	-	-	-	-	-	-	-	-
ZOTTEGEM	1	1	-	-	1	-	-	-	-	-	2	-
ARR. DENDERMONDE	20	40	-	251	311	5	87	93	-	4	6	-
BERLARE	-	-	-	-	2	-	-	1	-	-	-	-
BUGGENHOUT	-	-	-	21	31	1	-	-	-	-	-	-
DENDERMONDE	4	9	-	104	113	3	-	4	-	-	2	-
HAMME	-	1	-	11	14	-	-	-	-	-	-	-
LAARNE	-	1	-	-	-	-	2	5	-	4	2	-
LEBBEKE	16	22	-	42	54	-	-	-	-	-	-	-
WAASMUNSTER	-	1	-	53	40	-	-	-	-	-	1	-
WETTEREN	-	3	-	2	19	1	83	78	-	-	1	-
WICHELEN	-	1	-	6	7	-	2	5	-	-	-	-
ZELE	-	2	-	12	31	-	-	-	-	-	-	-
ARR. EEKLO	10	17	-	12	16	-	10	11	-	1	8	-
ASSENEDE	-	-	-	2	5	-	-	1	-	-	-	-
EEKLO	-	3	-	-	3	-	7	4	-	1	7	-
KAPRIJKE	-	-	-	-	-	-	-	-	-	-	-	-
MALDEGEM	-	1	-	-	-	-	2	5	-	-	1	-
SINT-LAUREINS	-	-	-	-	-	-	-	-	-	-	-	-
ZELZATE	10	13	-	10	8	-	1	1	-	-	-	-
ARR. GENT	159	281	3	737	944	15	203	348	1	25	50	2
AALTER	-	1	-	-	-	-	-	-	-	-	-	-
DEINZE	-	1	-	36	42	2	4	3	-	-	-	-
DE PINTE	-	1	-	-	1	-	-	-	-	-	-	-
DESTELBERGEN	-	1	-	-	2	-	-	2	-	2	2	-
EVERGEM	-	2	-	3	14	-	-	4	-	-	1	-
GAVERE	-	-	-	2	1	-	1	6	-	-	-	-
GENT	156	258	3	682	868	13	192	322	1	23	46	2
KNESSELARE	-	-	-	-	-	-	4	3	-	-	-	-
LOCHRISTI	2	3	-	-	1	-	-	-	-	-	-	-
LOVENDEGEM	-	4	-	-	-	-	-	-	-	-	-	-
MELLE	-	2	-	-	2	-	-	1	-	-	-	-
MERELBEKE	-	-	-	2	2	-	-	2	-	-	-	-
MOERBEKE	-	-	-	-	-	-	-	-	-	-	-	-
NAZARETH	-	-	-	-	3	-	-	-	-	-	-	-
NEVELE	-	1	-	-	-	-	-	-	-	-	1	-
OOSTERZELE	-	-	-	2	2	-	-	1	-	-	-	-
SINT-MARTENS-LATEM	-	-	-	-	-	-	-	2	-	-	-	-
WAARSCHOOT	-	-	-	-	-	-	-	-	-	-	-	-
WACHTEBEKE	1	5	-	4	1	-	-	-	-	-	-	-
ZOMERGEM	-	1	-	-	-	-	-	-	-	-	-	-
ZULTE	-	1	-	6	5	-	2	2	-	-	-	-
ARR. OUDENAARDE	13	24	-	221	206	1	186	222	1	11	27	-
BRAKEL	-	-	-	-	1	-	-	-	-	-	-	-
HOREBEKE	-	-	-	-	-	-	-	-	-	-	-	-
KLUIBERGEN	-	-	-	-	-	-	4	2	-	-	-	-
KRUISSHOUTEM	-	-	-	-	4	-	5	8	-	-	-	-
LIERDE	-	-	-	-	-	-	-	-	-	-	-	-
MAARKEDAL	-	-	-	-	1	-	3	2	-	-	-	-
OUDENAARDE	-	3	-	8	7	-	2	7	-	4	4	-

N.I.S. VOLKS- EN WONINGTELLING VAN 1991			TABEL 00.05 B T VREEMDELINGEN NAAR GESLACHT, LEEFTIJDKlassen EN VOORNAAMSTE NATIONALITEITEN - TOTALE BEVOLKING -									BLZ. 9.- FOL. 6.-		ALLE ADMINISTRATIEVE EENHEDEN
VER. STATEN VAN AMERIKA			JAPAN			ANDERE			TOTAAL			WOONPLAATS		
0-14 JAAR	15-64 JAAR	65 JAAR EN MEER	0-14 JAAR	15-64 JAAR	65 JAAR EN MEER	0-14 JAAR	15-64 JAAR	65 JAAR EN MEER	0-14 JAAR	15-64 JAAR	65 JAAR EN MEER			
13	118	38	11	37	-	548	2.982	125	10.733	24.562	1.754	PROV. OOST-VLAANDEREN		
-	6	2	-	2	-	53	231	12	522	1.734	166	ARR. AALST		
-	4	1	-	1	-	23	91	3	340	923	73	AALST		
-	-	-	-	-	-	4	15	-	16	62	11	DENDERLEEuw		
-	-	-	-	1	-	7	9	-	9	62	4	ERPE-MERE		
-	1	-	-	-	-	8	32	5	34	170	20	GERAARDSBERGEN		
-	-	-	-	-	-	-	6	-	10	47	8	HAALTERT		
-	-	-	-	-	-	-	4	-	-	35	6	HERZELE		
-	-	-	-	-	-	5	14	3	12	60	15	LEDE		
-	-	1	-	-	-	4	44	1	93	297	26	NINOVE		
-	-	-	-	-	-	-	2	-	1	17	-	SINT-LIEVENS-HOUTEM		
-	1	-	-	-	-	2	14	-	7	61	3	ZOTTEGEM		
3	6	1	-	-	-	50	182	5	1.090	2.073	98	ARR. DENDERMONDE		
-	-	-	-	-	-	1	12	-	10	57	8	BERLARE		
-	-	1	-	-	-	1	17	-	35	86	5	BUGGENHOUT		
-	1	-	-	-	-	23	53	1	166	386	43	DENDERMONDE		
-	-	-	-	-	-	2	22	1	192	332	9	HAMME		
3	3	-	-	-	-	1	2	-	32	65	4	LAAARNE		
-	-	-	-	-	-	8	25	-	66	137	1	LEBBEKE		
-	-	-	-	-	-	2	8	1	63	127	6	WAASMUNSTER		
-	1	-	-	-	-	6	18	2	137	240	11	WETTEREN		
-	1	-	-	-	-	2	7	-	14	49	-	WICHELEN		
-	-	-	-	-	-	4	18	-	375	594	11	ZELE		
1	5	1	-	1	-	20	100	6	150	1.210	189	ARR. EEKLO		
-	-	-	-	1	-	4	9	-	12	188	31	ASSENEDE		
1	1	-	-	-	-	12	39	-	27	164	28	EEKLO		
-	1	-	-	-	-	-	1	1	11	32	6	KAPRIJKE		
-	-	-	-	-	-	1	18	1	26	197	27	MALDEGEM		
-	1	-	-	-	-	-	9	-	10	116	31	SINT-LAUREINS		
-	2	1	-	-	-	3	24	4	64	513	66	ZELZATE		
6	70	19	11	33	-	341	2.103	74	5.535	12.934	855	ARR. GENT		
-	1	1	-	-	-	1	12	2	6	59	6	AALTER		
-	1	-	-	-	-	8	26	5	74	221	19	DEINZE		
-	1	-	2	3	-	1	8	1	17	73	7	DE PINTE		
-	3	-	-	-	-	-	14	-	16	137	22	DESTELBERGEN		
-	1	-	-	-	-	-	21	1	21	251	33	EVERGEM		
-	-	-	2	2	-	-	9	-	10	56	4	GAVERE		
3	55	12	4	25	-	312	1.908	53	5.174	11.044	604	GENT		
-	-	-	-	-	-	-	4	-	10	28	7	KNESSELARE		
-	1	4	-	-	-	6	17	1	17	117	16	LOCHRISTI		
-	2	-	-	-	-	-	5	1	21	76	12	LOVENDEGEM		
-	-	-	-	-	-	3	6	2	7	49	20	MELLE		
2	3	-	-	-	-	2	4	2	24	101	18	MERELBEKE		
-	-	-	-	1	-	-	4	1	3	125	18	MOERBEKE		
1	-	-	-	-	-	1	3	3	9	51	10	NAZARETH		
-	-	-	-	-	-	-	3	1	2	27	4	NEVELE		
-	-	-	-	-	-	1	5	-	5	27	3	OOSTERZELE		
-	2	2	3	2	-	6	28	-	32	175	13	SINT-MARTENS-LATEM		
-	-	-	-	-	-	-	9	-	2	30	8	WAARSCHOOT		
-	-	-	-	-	-	-	6	-	21	149	25	WACHTEBEKE		
-	-	-	-	-	-	-	6	-	2	34	3	ZOMERGEM		
-	-	-	-	-	-	-	5	1	62	104	3	ZULTE		
2	8	5	-	-	-	10	62	4	571	1.183	97	ARR. OUDENAARDE		
-	-	-	-	-	-	-	6	-	5	51	2	BRAKEL		
-	-	-	-	-	-	-	1	-	-	8	1	HOREBEKE		
-	2	-	-	-	-	2	4	-	7	33	4	KLUISSBERGEN		
-	1	-	-	-	-	-	1	-	5	44	1	KRUISSHOUTEM		
-	-	-	-	-	-	-	-	-	-	7	1	LIERDE		
2	3	-	-	-	-	-	-	-	9	32	3	MAARKEDAL		
-	1	5	-	-	-	3	24	2	75	186	20	OUDENAARDE		

WOONPLAATS	DUITSLAND			DENEMARKEN			FRANKRIJK			VERENIGD KONINKRIJK		
	0-14 JAAR	15-64 JAAR	65 JAAR EN MEER	0-14 JAAR	15-64 JAAR	65 JAAR EN MEER	0-14 JAAR	15-64 JAAR	65 JAAR EN MEER	0-14 JAAR	15-64 JAAR	65 JAAR EN MEER
RONSE	1	5	-	-	-	-	26	179	37	5	10	8
WORTEGEM-PETEGEM	-	-	-	-	-	-	-	2	-	-	1	2
ZINGEM	-	-	-	-	-	-	-	3	-	-	3	-
ZWALM	-	1	-	-	-	-	1	8	-	-	1	-
ARR. SINT-NIKLAAS	10	151	9	1	7	2	28	136	18	13	103	20
BEVEREN	2	24	1	1	2	2	9	39	2	3	28	3
KRUIBEKE	4	9	-	-	2	-	1	13	-	-	7	2
LOKEREN	1	20	1	-	1	-	-	13	5	-	12	2
SINT-GILLIS-WAAS	-	10	-	-	-	-	5	11	-	-	2	2
SINT-NIKLAAS	2	43	5	-	1	-	9	39	6	3	28	6
STEKENE	-	19	1	-	1	-	2	11	2	6	7	4
TEMSE	1	26	1	-	-	-	2	10	3	1	19	1
PROV.WEST-VLAANDEREN	64	522	97	3	17	1	536	4.261	827	119	700	239
ARR. BRUGGE	27	217	41	3	11	-	47	403	99	19	198	66
BEERNEM	-	6	1	-	-	-	-	5	-	1	1	-
BLANKENBERGE	2	21	3	-	-	-	2	43	20	-	16	11
BRUGGE	13	129	16	1	6	-	28	186	43	13	117	31
DAMME	2	5	-	-	-	-	-	3	1	-	4	-
JABBEKE	5	8	-	-	-	-	2	16	-	-	-	2
KNOKKE-HEIST	3	25	18	-	1	-	11	95	30	5	41	21
OOSTKAMP	2	16	2	-	1	-	-	12	3	-	4	-
TORHOUT	-	1	-	-	-	-	1	15	-	-	6	-
ZEDELGEM	-	6	1	2	3	-	1	26	2	-	7	1
ZUIENKERKE	-	-	-	-	-	-	2	2	-	-	2	-
ARR. DIKSMUIDE	1	7	-	-	-	-	7	53	6	-	7	3
DIKSMUIDE	-	4	-	-	-	-	1	14	2	-	3	2
HOUTHULST	1	2	-	-	-	-	6	15	2	-	-	-
KOEKELARE	-	-	-	-	-	-	-	6	1	-	2	1
KORTEMARK	-	-	-	-	-	-	-	13	-	-	2	-
LO-RENINGE	-	1	-	-	-	-	-	5	1	-	-	-
ARR. IEPER	2	32	1	-	-	-	115	990	191	35	100	29
HEUVELLAND	-	2	-	-	-	-	37	233	30	3	6	1
IEPER	-	21	-	-	-	-	14	188	39	23	65	16
LANGEMARK-POELKAPPELLE	-	2	-	-	-	-	2	15	2	4	4	1
MESEN	-	-	-	-	-	-	16	46	-	-	-	-
POPERINGE	-	2	-	-	-	-	21	170	31	4	21	11
VLETEREN	-	2	-	-	-	-	1	11	2	-	1	-
WERVIK	1	2	1	-	-	-	20	296	83	1	2	-
ZONNEBEKE	1	1	-	-	-	-	4	31	4	-	1	-
ARR. KORTRIJK	8	71	13	-	-	-	225	1.607	312	17	90	23
ANZEGEM	1	4	1	-	-	-	-	10	1	-	3	-
AVELGEM	-	-	-	-	-	-	4	34	6	-	-	-
DEERLIJK	-	1	-	-	-	-	-	10	-	-	1	1
HARELBEKE	-	12	2	-	-	-	3	53	6	3	7	1
KORTRIJK	2	24	3	-	-	-	25	324	68	7	40	17
KUURNE	-	4	-	-	-	-	2	30	2	-	2	-
LENDELEDE	-	-	-	-	-	-	2	6	2	-	1	-
MENEN	3	6	1	-	-	-	147	883	193	2	7	2
SPIERE-HELKIJN	-	-	-	-	-	-	12	53	1	-	-	-
WAREGEM	-	8	1	-	-	-	4	41	4	5	18	1
WEVELGEM	2	10	5	-	-	-	19	119	22	-	4	1
ZWEVEGEM	-	2	-	-	-	-	7	44	7	-	7	-
ARR. OOSTENDE	13	103	29	-	2	1	48	358	89	43	252	85
BREDENE	2	9	2	-	-	-	1	16	3	-	20	1
DE HAAN	4	21	6	-	1	1	2	21	3	5	22	6
GISTEL	-	4	-	-	-	-	-	20	1	1	7	2
ICHTEGEM	-	4	-	-	-	-	5	17	5	-	-	-
MIDDELKERKE	3	17	4	-	-	-	4	34	11	2	15	3
OOSTENDE	4	46	17	-	1	-	33	243	62	35	187	73
OUDENBURG	-	2	-	-	-	-	3	7	4	-	1	-

N.I.S. VOLKS- EN WONINGTELLING VAN 1991			TABEL 00.05 B T VREEMDELINGEN NAAR GESLACHT, LEEFTIJDKlassen EN VOORNAAMSTE NATIONALITEITEN - TOTALE BEVOLKING -									BLZ. 10.- FOL. 2.-		ALLE ADMINISTRA- TIEVE EENHEDEN
LUXEMBURG			NEDERLAND			IERLAND (EIRE)			ITALIE			WOONPLAATS		
0-14 JAAR	15-64 JAAR	65 JAAR EN MEER	0-14 JAAR	15-64 JAAR	65 JAAR EN MEER	0-14 JAAR	15-64 JAAR	65 JAAR EN MEER	0-14 JAAR	15-64 JAAR	65 JAAR EN MEER			
-	-	-	5	18	5	-	-	1	18	77	2	RONSE		
-	-	-	-	1	1	-	-	-	-	1	-	WORTEGEM-PETEGEM		
-	-	-	-	14	-	-	-	-	-	1	-	ZINGEM		
-	-	-	-	6	-	-	-	-	-	1	-	ZWALM		
-	2	-	102	1.424	220	14	36	-	15	130	5	ARR. SINT-NIKLAAS		
-	1	-	20	278	48	6	21	-	-	19	-	BEVEREN		
-	-	-	6	37	4	3	2	-	1	8	-	KRUIBEKE		
-	-	-	7	103	12	-	2	-	2	27	-	LOKEREN		
-	-	-	14	270	29	-	-	-	-	1	-	SINT-GILLIS-WAAS		
-	1	-	30	349	64	5	10	-	4	39	3	SINT-NIKLAAS		
-	-	-	18	312	49	-	-	-	4	10	-	STEKENE		
-	-	-	7	75	14	-	1	-	4	26	2	TEMSE		
-	33	21	219	1.582	453	3	50	2	69	507	56	PROV. WEST-VLAANDEREN		
-	15	6	93	864	270	2	22	-	13	155	17	ARR. BRUGGE		
-	-	-	1	17	3	-	-	-	1	2	-	BEERNEM		
-	3	-	6	47	10	-	-	-	-	26	3	BLANKENBERGE		
-	4	4	46	372	90	-	17	-	5	55	6	BRUGGE		
-	-	-	4	45	9	-	-	-	-	-	-	DAMME		
-	-	-	4	26	2	-	2	-	-	2	-	JABBEKE		
-	7	2	21	295	148	-	-	-	7	68	8	KNOKKE-HEIST		
-	1	-	1	21	1	2	3	-	-	-	-	OOSTKAMP		
-	-	-	-	6	2	-	-	-	-	1	-	TORHOUT		
-	-	-	8	25	3	-	-	-	-	1	-	ZEDELGEM		
-	-	-	2	10	2	-	-	-	-	-	-	ZUIENKERKE		
-	-	1	3	20	3	-	5	-	-	1	-	ARR. DIKSMUIDE		
-	-	-	-	6	1	-	5	-	-	1	-	DIKSMUIDE		
-	-	1	-	3	-	-	-	-	-	-	-	HOUTHULST		
-	-	-	3	5	-	-	-	-	-	-	-	KOEKELARE		
-	-	-	-	-	1	-	-	-	-	-	-	KORTEMARK		
-	-	-	-	6	1	-	-	-	-	-	-	LO-RENINGE		
-	-	-	6	32	5	1	3	-	3	21	1	ARR. IEPER		
-	-	-	2	9	-	-	-	-	-	2	-	HEUVELLAND		
-	-	-	2	10	3	-	1	-	-	14	-	IEPER		
-	-	-	-	-	-	-	-	-	-	-	-	LANGEMARK-POELKAPELLE		
-	-	-	-	-	-	-	-	-	-	-	-	MESEN		
-	-	-	2	6	-	-	-	-	-	-	-	POPERINGE		
-	-	-	1	1	2	-	-	-	-	-	-	VLETEREN		
-	-	-	-	2	-	1	2	-	1	1	1	WERVIK		
-	-	-	-	4	-	-	-	-	2	4	-	ZONNEBEKE		
-	3	1	45	245	39	-	8	1	29	157	6	ARR. KORTRIJK		
-	-	-	2	6	-	-	-	-	3	16	-	ANZEGEM		
-	-	-	2	5	1	-	-	-	3	10	-	AVELGEM		
-	-	-	-	8	-	-	-	-	-	5	-	DEERLIJK		
-	1	-	-	17	2	-	-	-	2	12	-	HARELBEKE		
-	1	1	28	92	20	-	5	-	8	58	2	KORTRIJK		
-	-	-	2	18	2	-	-	-	1	8	-	KUURNE		
-	-	-	-	1	-	-	-	-	-	2	-	LENDELEDE		
-	-	-	3	22	7	-	1	-	1	17	3	MENEN		
-	-	-	-	3	-	-	-	-	-	1	-	SPIERE-HELKIJN		
-	1	-	4	43	3	-	2	-	10	18	-	WAREGEM		
-	-	-	3	13	3	-	-	1	1	6	-	WEVELGEM		
-	-	-	1	17	1	-	-	-	-	4	1	ZWEVEGEM		
-	12	11	30	208	96	-	9	-	14	99	17	ARR. OOSTENDE		
-	1	-	6	19	4	-	5	-	-	4	1	BREDENE		
-	2	-	7	43	13	-	-	-	-	7	2	DE HAAN		
-	-	-	-	4	1	-	-	-	-	1	-	GISTEL		
-	1	-	5	9	2	-	-	-	-	-	1	ICHTEGEM		
-	1	1	3	27	16	-	1	-	3	14	2	MIDDELKERKE		
-	7	10	9	102	60	-	2	-	11	72	11	OOSTENDE		
-	-	-	-	4	-	-	1	-	-	1	-	OUDENBURG		

WOONPLAATS	GRIEKENLAND			SPANJE			PORTUGAL			E.E.G.-LANDEN		
	0-14 JAAR	15-64 JAAR	65 JAAR EN MEER	0-14 JAAR	15-64 JAAR	65 JAAR EN MEER	0-14 JAAR	15-64 JAAR	65 JAAR EN MEER	0-14 JAAR	15-64 JAAR	65 JAAR EN MEER
RONSE	1	2	-	-	6	2	2	12	-	58	309	55
WORTEGEM-PETEGEM	-	-	-	-	-	-	-	-	-	-	5	3
ZINGEM	-	-	-	-	-	-	-	-	-	-	21	-
ZWALM	-	-	-	-	-	-	-	-	-	1	17	-
ARR. SINT-NIKLAAS	3	32	-	8	72	4	-	10	-	194	2.103	278
BEVEREN	-	3	-	-	6	1	-	5	-	41	426	57
KRUIBEKE	-	-	-	-	-	-	-	-	-	15	78	6
LOKEREN	-	5	-	8	48	3	-	1	-	18	232	23
SINT-GILLIS-WAAS	-	1	-	-	4	-	-	-	-	19	299	31
SINT-NIKLAAS	3	18	-	-	10	-	-	2	-	56	540	84
STEKENE	-	1	-	-	2	-	-	1	-	30	364	56
TEMSE	-	4	-	-	2	-	-	1	-	15	164	21
PROV.WEST-VLAANDEREN	11	85	3	3	178	17	32	231	2	1.059	8.166	1.718
ARR. BRUGGE	5	35	-	-	71	5	1	33	-	210	2.024	504
BEERNEM	-	-	-	-	-	-	-	-	-	3	31	4
BLANKENBERGE	-	4	-	-	4	1	-	3	-	10	167	48
BRUGGE	5	27	-	-	57	3	1	23	-	112	993	193
DAMME	-	2	-	-	-	-	-	-	-	6	59	10
JABBEKE	-	-	-	-	-	-	-	-	-	11	54	4
KNOKKE-HEIST	-	1	-	-	9	-	-	2	-	47	544	227
OOSTKAMP	-	-	-	-	-	-	-	-	-	5	58	6
TORHOUT	-	1	-	-	1	-	-	3	-	1	34	2
ZEDELGEM	-	-	-	-	-	1	-	2	-	11	70	8
ZUIENKERKE	-	-	-	-	-	-	-	-	-	4	14	2
ARR. DIKSMUIDE	-	-	-	-	2	1	-	4	-	11	99	14
DIKSMUIDE	-	-	-	-	-	1	-	1	-	1	34	6
HOUTHULST	-	-	-	-	-	-	-	2	-	7	22	3
KOEKELARE	-	-	-	-	1	-	-	1	-	3	15	2
KORTEMARK	-	-	-	-	1	-	-	-	-	-	16	1
LO-RENINGE	-	-	-	-	-	-	-	-	-	-	12	2
ARR. IEPER	-	2	-	1	17	3	3	32	1	166	1.229	231
HEUVELLAND	-	-	-	-	-	-	-	1	-	42	253	31
IEPER	-	2	-	1	11	3	-	21	1	40	333	62
LANGEMARK-POELKAPPELLE	-	-	-	-	-	-	-	-	-	6	21	3
MESEN	-	-	-	-	-	-	-	1	-	16	47	-
POPERINGE	-	-	-	-	1	-	-	-	-	27	200	42
VLETEREN	-	-	-	-	-	-	-	-	-	1	15	4
WERVIK	-	-	-	-	3	-	3	5	-	27	313	85
ZONNEBEKE	-	-	-	-	2	-	-	4	-	7	47	4
ARR. KORTRIJK	5	21	1	1	51	5	8	61	1	338	2.314	402
ANZEGEM	-	-	-	-	1	-	-	1	-	6	41	2
AVELGEM	-	-	-	-	1	-	-	2	-	9	52	7
DEERLIJK	-	-	-	-	1	-	-	2	-	-	28	1
HARELBEKE	-	1	-	-	7	1	-	1	-	8	111	12
KORTRIJK	4	14	1	1	19	3	1	15	-	76	592	115
KUURNE	-	-	-	-	1	-	-	-	-	5	63	4
LENDELEDE	-	-	-	-	-	-	-	-	-	2	10	2
MENEN	1	3	-	-	15	1	-	11	-	157	965	207
SPIERE-HELKIJN	-	-	-	-	-	-	1	3	-	13	60	1
WAREGEM	-	1	-	-	3	-	-	2	-	23	137	9
WEVELGEM	-	-	-	-	-	-	-	9	1	25	161	33
ZWEVEGEM	-	2	-	-	3	-	6	15	-	14	94	9
ARR. OOSTENDE	-	12	1	1	24	2	18	60	-	167	1.139	331
BREDENE	-	-	1	-	4	-	2	6	-	11	84	12
DE HAAN	-	-	-	-	-	-	-	-	-	18	117	31
GISTEL	-	-	-	-	-	-	-	-	-	1	36	4
ICHTEGEM	-	-	-	-	-	-	-	1	-	10	32	8
MIDDELKERKE	-	-	-	-	-	-	-	3	-	15	112	37
OOSTENDE	-	12	-	1	20	2	16	50	-	109	742	235
OUDEBURG	-	-	-	-	-	-	-	-	-	3	16	4







N.I.S. VOLKS- EN WONINGTELLING VAN 1991			TABEL 00.05 B T VREEMDELINGEN NAAR GESLACHT, LEEFTIJDKlassen EN VOORNAAMSTE NATIONALITEITEN - TOTALE BEVOLKING -									BLZ. 10.- FOL. 6.-		ALLE ADMINISTRA- TIEVE EENHEDEN
VER. STATEN VAN AMERIKA			JAPAN			ANDERE			TOTAAL			WOONPLAATS		
0-14 JAAR	15-64 JAAR	65 JAAR EN MEER	0-14 JAAR	15-64 JAAR	65 JAAR EN MEER	0-14 JAAR	15-64 JAAR	65 JAAR EN MEER	0-14 JAAR	15-64 JAAR	65 JAAR EN MEER			
-	1	-	-	-	-	3	22	2	467	772	62	RONSE		
-	-	-	-	-	-	-	1	-	-	6	3	WORTEGEM-PETEGEM		
-	-	-	-	-	-	1	3	-	1	26	-	ZINGEM		
-	-	-	-	-	-	1	-	-	2	18	-	ZWALM		
1	23	10	-	1	-	74	304	24	2.865	5.428	349	ARR. SINT-NIKLAAS		
1	4	2	-	1	-	8	33	8	60	504	67	BEVEREN		
-	-	-	-	-	-	6	20	1	94	189	8	KRUIBEKE		
-	5	2	-	-	-	8	59	4	963	1.361	43	LOKEREN		
-	-	1	-	-	-	2	8	1	102	407	35	SINT-GILLIS-WAAS		
-	9	1	-	-	-	35	137	7	1.066	1.776	104	SINT-NIKLAAS		
-	2	1	-	-	-	6	17	-	64	430	57	STEKENE		
-	3	3	-	-	-	9	30	3	516	761	35	TEMSE		
14	101	47	7	51	2	421	1.813	84	2.298	11.629	1.889	PROV. WEST-VLAANDEREN		
5	46	10	2	11	-	97	534	29	384	2.887	560	ARR. BRUGGE		
-	-	-	-	-	-	-	5	1	8	48	5	BEERNEM		
-	2	-	-	-	-	9	35	-	24	230	49	BLANKENBERGE		
3	25	2	-	9	-	51	361	15	203	1.539	217	BRUGGE		
-	1	2	-	-	-	2	6	-	10	69	12	DAMME		
-	-	1	-	-	-	6	14	-	17	68	5	JABBEKE		
-	16	5	2	2	-	8	71	10	73	696	247	KNOKKE-HEIST		
2	2	-	-	-	-	8	17	2	15	82	8	OOSTKAMP		
-	-	-	-	-	-	6	19	-	9	59	2	TORHOUT		
-	-	-	-	-	-	5	5	1	19	81	13	ZEDELGEM		
-	-	-	-	-	-	2	1	-	6	15	2	ZUIENKERKE		
-	1	1	-	-	-	15	54	3	42	180	18	ARR. DIKSMUIDE		
-	-	-	-	-	-	11	28	2	21	70	8	DIKSMUIDE		
-	-	1	-	-	-	-	7	-	10	36	4	HOUTHULST		
-	-	-	-	-	-	-	7	1	4	29	3	KOEKELARE		
-	1	-	-	-	-	4	11	-	4	28	1	KORTEMARK		
-	-	-	-	-	-	-	1	-	3	17	2	LO-RENINGE		
4	7	1	-	1	-	34	58	3	219	1.343	235	ARR. IEPER		
-	1	-	-	-	-	2	6	1	44	260	32	HEUVELLAND		
-	-	-	-	-	-	21	35	-	70	404	62	IEPER		
-	-	-	-	-	-	-	1	-	11	26	3	LANGEMARK-POELKAPELLE		
-	-	-	-	-	-	-	-	-	16	47	-	MESEN		
4	4	-	-	-	-	5	4	-	36	209	42	POPERINGE		
-	-	-	-	-	-	-	-	-	1	16	4	VLETEREN		
-	1	1	-	-	-	4	9	2	32	327	88	WERVIK		
-	1	-	-	1	-	2	3	-	9	54	4	ZONNEBEKE		
-	16	6	2	22	2	147	548	12	994	3.572	430	ARR. KORTRIJK		
-	-	-	-	-	-	3	7	-	16	55	2	ANZEGEM		
-	-	-	-	-	-	1	3	1	14	69	8	AVELGEM		
-	-	-	-	-	-	1	7	-	16	51	2	DEERLIJK		
-	2	-	-	-	-	21	55	-	40	181	12	HARELBEKE		
-	8	2	-	1	-	47	267	10	435	1.239	129	KORTRIJK		
-	-	-	-	-	-	18	42	-	24	114	4	KURNE		
-	-	-	-	-	-	3	6	-	7	20	2	LENDELEDE		
-	1	3	-	-	-	14	45	1	174	1.040	212	MENEN		
-	-	-	-	-	-	-	1	-	14	63	1	SPIERE-HELKIJN		
-	3	1	2	21	1	11	47	-	178	383	12	WAREGEM		
-	2	-	-	-	1	18	30	-	48	213	35	WEVELGEM		
-	-	-	-	-	-	10	38	-	28	144	11	ZWEVEGEM		
1	12	15	3	15	-	56	315	21	260	1.645	371	ARR. OOSTENDE		
-	1	1	-	-	-	7	27	2	22	121	15	BREDENE		
-	-	2	-	1	-	4	23	-	25	148	33	DE HAAN		
-	1	-	-	-	-	1	4	-	2	41	4	GISTEL		
-	-	-	-	-	-	2	6	-	16	42	8	ICHTEGEM		
-	2	2	-	-	-	9	51	2	25	176	43	MIDDELKERKE		
1	8	10	3	14	-	33	203	17	167	1.100	264	OOSTENDE		
-	-	-	-	-	-	-	1	-	3	17	4	OUDENBURG		

WOONPLAATS	DUITSLAND			DENEMARKEN			FRANKRIJK			VERENIGD KONINKRIJK		
	0-14 JAAR	15-64 JAAR	65 JAAR EN MEER	0-14 JAAR	15-64 JAAR	65 JAAR EN MEER	0-14 JAAR	15-64 JAAR	65 JAAR EN MEER	0-14 JAAR	15-64 JAAR	65 JAAR EN MEER
ARR. ROESELARE	2	23	2	-	4	-	19	171	32	-	24	16
HOOGLEDE	-	-	-	-	-	-	-	2	1	-	-	3
INGELMUNSTER	-	2	-	-	-	-	4	16	3	-	1	-
IZEGEM	-	4	-	-	-	-	2	41	2	-	1	2
LEDEGEM	-	-	1	-	-	-	5	11	4	-	1	-
LICHTERVELDE	-	-	-	-	-	-	-	2	2	-	-	-
MOORSLEDE	1	-	-	-	-	-	3	20	5	-	-	1
ROESELARE	1	16	1	-	4	-	5	77	15	-	21	10
STADEN	-	1	-	-	-	-	-	2	-	-	-	-
ARR. TIELT	3	23	1	-	-	-	15	44	7	1	8	1
ARDOOIE	-	2	-	-	-	-	-	3	1	-	3	-
DENTERGEM	-	-	-	-	-	-	12	9	-	1	1	-
MEULEBEKE	-	2	-	-	-	-	2	12	-	-	-	-
OOSTROZEBEKE	-	1	1	-	-	-	-	4	-	-	-	-
PITTEM	-	-	-	-	-	-	-	1	-	-	-	1
RUISELEDE	-	6	-	-	-	-	-	1	-	-	-	-
TIELT	1	4	-	-	-	-	1	5	1	-	2	-
WIELSBEKE	-	3	-	-	-	-	-	5	-	-	1	-
WINGENE	2	5	-	-	-	-	-	4	5	-	1	-
ARR. VEURNE	8	46	10	-	-	-	60	635	91	4	21	16
ALVERINGEM	-	-	-	-	-	-	4	45	6	-	-	-
DE PANNE	-	12	-	-	-	-	33	291	32	-	2	3
KOKSIJDE	8	23	7	-	-	-	15	191	38	3	7	9
NIEUWPOORT	-	8	3	-	-	-	5	44	5	1	9	4
VEURNE	-	3	-	-	-	-	3	64	10	-	3	-

N.I.S. VOLKS- EN WONINGTELLING VAN 1991			TABEL 00.05 B T VREEMDELINGEN NAAR GESLACHT, LEEFTIJDKLASSEN EN VOORNAAMSTE NATIONALITEITEN - TOTALE BEVOLKING -									BLZ. 11.- FOL. 2.-		ALLE ADMINISTRATIEVE EENHEDEN	
LUXEMBURG			NEDERLAND			IERLAND (EIRE)			ITALIE			WOONPLAATS			
0-14 JAAR	15-64 JAAR	65 JAAR EN MEER	0-14 JAAR	15-64 JAAR	65 JAAR EN MEER	0-14 JAAR	15-64 JAAR	65 JAAR EN MEER	0-14 JAAR	15-64 JAAR	65 JAAR EN MEER				
-	1	-	21	74	15	-	1	1	2	32	4	ARR. ROESELARE			
-	-	-	4	7	2	-	-	-	-	-	1	HOOGLEDE			
-	-	-	1	5	-	-	-	-	-	-	-	INGELMUNSTER			
-	1	-	4	10	1	-	-	-	2	5	-	IZEGEM			
-	-	-	1	4	1	-	-	-	-	-	-	LEDEGEM			
-	-	-	-	6	-	-	-	-	-	1	-	LICHTERVELDE			
-	-	-	-	4	-	-	-	-	-	4	-	MOORSLEDE			
-	-	-	11	37	11	-	1	1	-	20	3	ROESELARE			
-	-	-	-	1	-	-	-	-	-	2	-	STADEN			
-	1	1	11	56	5	-	1	-	1	13	1	ARR. TIELT			
-	-	-	4	8	-	-	-	-	-	1	-	ARDOOIE			
-	-	-	-	3	-	-	-	-	1	1	-	DENTERGEM			
-	-	-	4	5	-	-	-	-	-	4	-	MEULEBEKE			
-	-	-	-	3	2	-	-	-	-	-	-	OOSTROZEBEKE			
-	1	-	-	4	1	-	-	-	-	-	-	PITTEM			
-	-	-	-	8	-	-	-	-	-	1	-	RUISELEDE			
-	-	1	-	13	2	-	1	-	-	5	1	TIELT			
-	-	-	-	2	-	-	-	-	-	-	-	WIELSBEKE			
-	-	-	3	10	-	-	-	-	-	1	-	WINGENE			
-	1	1	10	83	20	-	1	-	7	29	10	ARR. VEURNE			
-	-	-	-	3	1	-	-	-	-	1	1	ALVERINGEM			
-	-	-	3	12	4	-	-	-	7	17	2	DE PANNE			
-	1	1	4	39	12	-	-	-	-	5	5	KOKSIJDE			
-	-	-	1	20	2	-	1	-	-	3	2	NIEUWPOORT			
-	-	-	2	9	1	-	-	-	-	3	-	VEURNE			

WOONPLAATS	GRIEKENLAND			SPANJE			PORTUGAL			E.E.G.-LANDEN		
	0-14 JAAR	15-64 JAAR	65 JAAR EN MEER	0-14 JAAR	15-64 JAAR	65 JAAR EN MEER	0-14 JAAR	15-64 JAAR	65 JAAR EN MEER	0-14 JAAR	15-64 JAAR	65 JAAR EN MEER
ARR. ROESELARE	1	8	-	-	5	1	-	26	-	45	369	71
HOOGLEDE	-	1	-	-	-	-	-	3	-	4	13	7
INGELMUNSTER	-	-	-	-	1	-	-	2	-	5	27	3
IZEGEM	-	1	-	-	2	-	-	1	-	8	66	5
LEDEGEM	-	-	-	-	-	-	-	1	-	6	17	6
LICHTERVELDE	-	-	-	-	-	-	-	1	-	-	10	2
MOORSLEDE	-	-	-	-	-	-	-	-	-	4	28	6
ROESELARE	1	6	-	-	2	1	-	14	-	18	198	42
STADEN	-	-	-	-	-	-	-	4	-	-	10	-
ARR. TIelt	-	2	-	-	3	-	-	1	-	31	152	16
ARDOOIE	-	-	-	-	1	-	-	1	-	4	19	1
DENTERGEM	-	-	-	-	-	-	-	-	-	14	14	-
MEULEBEKE	-	-	-	-	-	-	-	-	-	6	23	-
OOSTROZEBEKE	-	-	-	-	-	-	-	-	-	-	8	3
PITTEM	-	-	-	-	1	-	-	-	-	-	7	2
RUISELEDE	-	-	-	-	-	-	-	-	-	-	16	-
TIelt	-	2	-	-	1	-	-	-	-	2	33	5
WIELSBEKE	-	-	-	-	-	-	-	-	-	-	11	-
WINGENE	-	-	-	-	-	-	-	-	-	5	21	5
ARR. VEURNE	-	5	1	-	5	-	2	14	-	91	840	149
ALVERINGEM	-	-	-	-	-	-	-	1	-	4	50	8
DE PANNE	-	1	-	-	2	-	1	4	-	44	341	41
KOKSIJDE	-	4	1	-	2	-	1	8	-	31	280	73
NIEUWPOORT	-	-	-	-	1	-	-	1	-	7	87	16
VEURNE	-	-	-	-	-	-	-	-	-	5	82	11

N.I.S. VOLKS- EN WONINGTELLING VAN 1991			TABEL OO.05 B T VREEMDELINGEN NAAR GESLACHT, LEEFTIJDSClassen EN VOORNAAMSTE NATIONALITEITEN - TOTALE BEVOLKING -									BLZ. 11.- FOL. 4.-	ALLE ADMINISTRATIEVE EENHEDEN
ZWITSERLAND			POLEN			JOEGOSLAVIE			TURKIJE			WOONPLAATS	
0-14 JAAR	15-64 JAAR	65 JAAR EN MEER	0-14 JAAR	15-64 JAAR	65 JAAR EN MEER	0-14 JAAR	15-64 JAAR	65 JAAR EN MEER	0-14 JAAR	15-64 JAAR	65 JAAR EN MEER		
-	3	-	3	5	-	-	5	-	3	13	-	ARR. ROESLARE	
-	-	-	1	-	-	-	-	-	-	3	-	HOOGLEDE	
-	2	-	-	-	-	-	-	-	-	-	-	INGELMUNSTER	
-	1	-	1	3	-	-	-	-	-	-	-	IZEGEM	
-	-	-	-	-	-	-	-	-	-	-	-	LEDEGEM	
-	-	-	-	-	-	-	-	-	-	-	-	LICHTERVELDE	
-	-	-	1	2	-	-	5	-	3	10	-	MOORSLEDE	
-	-	-	-	-	-	-	-	-	-	-	-	ROESLARE	
-	-	-	-	-	-	-	-	-	-	-	-	STADEN	
-	4	3	2	3	-	-	3	-	39	40	-	ARR. TIJLT	
-	-	-	-	-	-	-	-	-	-	-	-	ARDOOIE	
-	-	-	-	-	-	-	-	-	-	1	-	DENTERGEM	
-	-	-	-	-	-	-	-	-	16	24	-	MEULEBEKE	
-	-	-	-	-	-	-	-	-	-	-	-	OOSTROZEBEKE	
-	-	-	-	-	-	-	-	-	6	4	-	PITTEM	
-	-	-	-	-	-	-	-	-	-	-	-	RUISELEDE	
-	4	3	-	-	-	-	3	-	17	11	-	TIJLT	
-	-	-	-	-	-	-	-	-	-	-	-	WIELSBEKE	
-	-	-	2	3	-	-	-	-	-	-	-	WINGENE	
-	3	3	1	4	-	-	1	-	-	1	-	ARR. VEURNE	
-	-	-	-	1	-	-	-	-	-	-	-	ALVERINGEM	
-	-	-	1	-	-	-	-	-	-	-	-	DE PANNE	
-	3	-	-	3	-	-	1	-	-	1	-	KOKSIJDE	
-	-	3	-	-	-	-	-	-	-	-	-	NIEUWPOORT	
-	-	-	-	-	-	-	-	-	-	-	-	VEURNE	





N.I.S. VOLKS- EN WONINGTELLING VAN 1991			TABEL 00.05 B T VREEMDELINGEN NAAR GESLACHT, LEEFTIJDKlassen EN VOORNAAMSTE NATIONALITEITEN - TOTALE BEVOLKING -									BLZ. 11.- FDL. 6.-		ALLE ADMINISTRA- TIEVE EENHEDEN
VER. STATEN VAN AMERIKA			JAPAN			ANDERE			TOTAAL			WOONPLAATS		
0-14 JAAR	15-64 JAAR	65 JAAR EN MEER	0-14 JAAR	15-64 JAAR	65 JAAR EN MEER	0-14 JAAR	15-64 JAAR	65 JAAR EN MEER	0-14 JAAR	15-64 JAAR	65 JAAR EN MEER			
3	10	4	-	2	-	36	134	9	109	628	85	ARR. ROESELARE		
-	1	-	-	1	-	-	5	-	5	25	7	HOOGLEDE		
-	1	-	-	-	-	1	4	1	6	39	4	INGELMUNSTER		
-	2	-	-	-	-	5	36	2	19	120	7	IZEGEM		
-	-	-	-	-	-	1	4	-	7	22	6	LEDEGEM		
-	1	-	-	-	-	4	7	-	4	18	2	LICHTERVELDE		
-	-	1	-	-	-	-	4	-	4	32	7	MOORSLEDE		
3	5	2	-	1	-	25	73	5	64	360	50	ROESELARE		
-	-	1	-	-	-	-	1	1	-	12	2	STADEN		
-	9	7	-	-	-	17	54	3	177	397	30	ARR. TIJLT		
-	2	-	-	-	-	-	5	-	8	32	1	ARDOOIE		
-	-	-	-	-	-	-	9	-	43	64	1	DENTERGEM		
-	-	-	-	-	-	6	6	-	28	57	-	MEULEBEKE		
-	-	-	-	-	-	1	12	-	9	30	3	OOSTROZEBEKE		
-	1	2	-	-	-	-	-	-	6	12	4	PITTEM		
-	-	1	-	-	-	-	1	1	-	17	2	RUISELEDE		
-	3	4	-	-	-	3	9	1	22	69	13	TIJLT		
-	-	-	-	-	-	6	9	1	53	86	1	WIELSBEKE		
-	3	-	-	-	-	1	3	-	8	30	5	WINGENE		
1	-	3	-	-	-	19	116	4	113	977	160	ARR. VEURNE		
-	-	-	-	-	-	-	-	-	4	51	8	ALVERINGEM		
1	-	-	-	-	-	9	33	1	56	380	42	DE PANNE		
-	-	-	-	-	-	10	54	2	41	346	76	KOKSIJDE		
-	-	2	-	-	-	-	19	-	7	108	21	NIJEUWPOORT		
-	-	1	-	-	-	-	10	1	5	92	13	VEURNE		



**VOLKS- EN WONINGTELLING OP 1 MAART 1991**

**LIJST VAN DE PUBLICATIES**

**Inhoud**

Deel + Deel A: algemene resultaten met commentaar  
Deel B: resultaten per gemeente

TITEL		Datum van verschijning	Prijs in BF	
			België	Buitenland
Deel 1	Bevolkingscijfers A. Algemeenheden B. Leeftijd, geslacht, nationaliteit per gemeente	1992	375	450
Deel 2	Woningtelling A. Rijk, gewesten, provincies en arrondissementen B. Voornaamste resultaten per gemeente	1993	350	440
Deel 3	Geboorteplaats en vorige verblijfplaats			
Deel 4	Bevolking naar nationaliteit A. Rijk, gewesten, provincies en arrondissementen B. Voornaamste cijfers per gemeente	1994	300	375
Deel 5	Bevolking naar burgerlijke staat en leeftijd A. Rijk, gewesten, provincies en arrondissementen B. Voornaamste cijfers per gemeente			
Deel 6	Huishoudens en familiekeren A. Rijk, gewesten, provincies en arrondissementen B. Voornaamste cijfers per gemeente			
Deel 7	Huwelijksvruchtbaarheid			
Deel 8	Beroepsbevolking A. Rijk, gewesten, provincies en arrondissementen B. Voornaamste cijfers per gemeente			
Deel 9	Geografische mobiliteit van de arbeidskrachten			
Deel 10	Onderwijsniveau van de bevolking A. Rijk, gewesten, provincies en arrondissementen B. Voornaamste cijfers per gemeente			
Deel 11	Gemeenten per wijk			
Deel 12	Agglomeraties en woonkernen			



**LIJST VAN DE BESCHIKBARE TABELLEN PER NATIONALITEIT OP 2-5-1994**

Nr van de tabel	Benaming van de tabel	Administrative eenheden waarvoor de tabel wordt opgesteld
<b>00 ALGEMENE TABELLEN</b>		
<b>00.0 en 00.1 DEMOGRAFISCHE GEGEVENS</b>		
00.01	Bevolking van Belgische en vreemde nationaliteit naar geslacht	Alle eenheden
00.03	B Vreemdelingen naar burgerlijke staat en geslacht	Alle eenheden
00.04	Bevolking naar geslacht, leeftijdsgroepen en leeftijdsklassen	
	B MVT Vreemdelingen	Alle eenheden
	C MVT Belgische bevolking	Alle eenheden
00.05	A MVT Vreemdelingen naar nationaliteiten en geslacht	Alle eenheden
	B MVT Vreemdelingen naar geslacht, leeftijdsgroepen en naar de voornaamste nationaliteiten	Alle eenheden
00.06	B MVT Vreemdelingen naar geslacht volgens de verwantschap met de referentiepersoon van het huishouden en het type huishouden	Alle eenheden
00.07	B Particuliere huishoudens met referentiepersoon van vreemde nationaliteit naar grootte van het huishouden	Alle eenheden
00.10	Bevolking naar geslacht en leeftijdsoort (school, meerderjar.)	
	B MVT Vreemdelingen	Alle eenheden
	C MVT Belgische bevolking	Alle eenheden
	D MVT Vreemdelingen uit een E.E.G.- lidstaat	Alle eenheden
00.16	A Bevolking van Belgische en vreemde nationaliteit, die reeds meer dan 1 jaar dezelfde gemeente bewoont, naar geslacht	Alle eenheden
	B Bevolking van Belgische en vreemde nationaliteit, die reeds meer dan 1 jaar dezelfde woning bewoont, naar geslacht	Alle eenheden
<b>00.2 SCHOOLBEVOLKING EN ONDERWIJSNIVEAU</b>		
00.20	B MVT Vreemdelingen die al dan niet onderwijs met volledig leerplan volgt, volgens leeftijd naar geslacht op 1 maart 1991	Alle eenheden
00.21	B MVT Vreemdelingen die onderwijs met volledig leerplan volgt naar geslacht en aard van het gevolgd onderwijs	Alle eenheden
00.22	B MVT Vreemdelingen van 18 jaar en ouder die geen onderwijs met volledig leerplan meer volgt, naar geslacht en onderwijsniveau	Alle eenheden
00.23	B MVT Vreemdelingen van 18 jaar en ouder die geen onderwijs met volledig leerplan meer volgt, naar geslacht en leeftijd tot waarop een onderwijs werd gevolgd	
00.24	B MVT Werkende beroepsbevolking van vreemde nationaliteit die geen onderwijs met volledig leerplan meer volgt naar geslacht en onderwijsniveau	Alle eenheden
00.25	B MVT Werkzoekende van vreemde nationaliteit die geen onderwijs met volledig leerplan meer volgt naar geslacht en onderwijsniveau	Alle eenheden

\* Voorlopige resultaten.

**LIJST VAN DE BESCHIKBARE TABELLEN PER NATIONALITEIT OP 2-5-1994 (vervolg)**

Nr van de tabel	Benaming van de tabel	Administrative eenheden waarvoor de tabel wordt opgesteld
<b>00.4 WONINGEN</b>		
00.41	Particuliere woningen naar bewoningstitel	
	C Woningen met referentiepersoon van vreemde nationaliteit	Alle eenheden
	D Bewoners van woningen met referentiepersoon van vreemde nationaliteit	Alle eenheden
	E Woningen met referentiepersoon van Belgische nationaliteit	Alle eenheden
	F Bewoners van woningen met referentiepersoon van Belgische nationaliteit	Alle eenheden
<b>00.5 BEROEPSBEVOLKING</b>		
00.51	B MVT Vreemdelingen naar geslacht en aard van werkzaamheid	Alle eenheden
*		
00.52	B MVT Structuur van de beroepsbevolking van vreemde nationaliteit	Alle eenheden
*		
00.53	B MVT Werkende beroepsbevolking van vreemde nationaliteit naar geslacht en positie in het bedrijf	Alle eenheden
*		
<b>01 TOTALE BEVOLKING EN WOONMOBILITEIT</b>		
01.01	Bevolking naar leeftijd, geslacht en burgerlijke staat	
	B Vreemdelingen	CAPGR
	C Belgische bevolking	CAPGR
	H en volgende: groeperingen en nationaliteiten	PGR
01.01	Bevolking naar geboortejaar, geslacht en burgerlijke staat	
	E Vreemdelingen	CAPGR
	F Belgische bevolking	CAPGR
	G Vreemdelingen lidstaten van E.E.G.	CAPGR
<b>02 BEVOLKING VAN VREEMDE NATIONALITEIT</b>		
02.01	A MVT Vreemdelingen naar geslacht, burgerlijke staat, leeftijdsgroepen en -klassen en verwantschap met de referentiepersoon van het huishouden	CAPGR
	G MVT Vreemdelingen volgens voornaamste nationaliteiten, geslacht, leeftijdsgroepen en -klassen	CAPGR
	H MVT Vreemdelingen volgens alle nationaliteiten, geslacht, leeftijdsgroepen en -klassen	CAPGR
02.02	A Vreemdelingen volgens de voornaamste nationaliteiten en burgerlijke staat	CAPGR
<b>05 PRIVATE HUISHOUDENS</b>		
05.01	Private huishoudens naar gezinsgrootte en -type en geslacht van de referentiepersoon van het huishouden	
	B MVT Referentiepersoon van vreemde nationaliteit	CAPGR
	C MVT Referentiepersoon van Belgische nationaliteit	CAPGR
05.04	B MVT Private huishoudens naar gezinsgrootte, geslacht, leeftijd en burgerlijke staat van de referentiepersoon van het huishouden van vreemde nationaliteit	CAPGR

\* Voorlopige resultaten.

**LIJST VAN DE BESCHIKBARE TABELLEN PER NATIONALITEIT OP 2-5-1994 (vervolg)**

Nr van de tabel	Benaming van de tabel	Administrative eenheden waarvoor de tabel wordt opgesteld
<b>30 BUURTEN (STATISTISCHE SECTOREN)</b>		
30.01	Bevolking van Belgische en vreemde nationaliteit naar geslacht	C
30.03	B Vreemdelingen naar burgerlijke staat en geslacht	C
30.04	Bevolking naar geslacht, leeftijdsgroepen en leeftijdsklassen	
	B MVT Vreemdelingen	C
	C MVT Belgische bevolking	C
30.05	MVT Vreemdelingen naar nationaliteiten en geslacht	C
30.06	B MVT Vreemdelingen naar geslacht volgens de verwantschap met de referentiepersoon van het huishouden en het type huishouden	
30.07	B Particuliere huishoudens met referentiepersoon van vreemde nationaliteit naar grootte van het huishouden - Collectieve huishoudens	C
30.16	A Bevolking van Belgische en vreemde nationaliteit, die reeds meer dan 1 jaar dezelfde gemeente bewoont, naar geslacht	C
	B Bevolking van Belgische en vreemde nationaliteit, die reeds meer dan 1 jaar dezelfde woning bewoont, naar geslacht	C
<b>40 WONINGEN</b>		
40.03	Particuliere woningen volgens type van gebouw, bouwjaar en gebruikte energie voor de verwarming	
	8 Referentiepersonen van vreemde nationaliteit	CAPGR
	9 Referentiepersonen van Belgische nationaliteit	CAPGR
40.04	Particuliere woningen naar bouwjaar, type van gebouw en gerieflijkheden	
	8 Referentiepersonen van vreemde nationaliteit	CAPGR
	9 Referentiepersonen van Belgische nationaliteit	CAPGR
40.05	Particuliere woningen naar aantal bewoners, aantal vertrekken en oppervlakte van de woning (in m <sup>2</sup> )	
	8 Referentiepersonen van vreemde nationaliteit	CAPGR
	9 Referentiepersonen van Belgische nationaliteit	CAPGR
40.10	Particuliere woningen naar type van gebouw, bewoningstitel en leeftijdsgroep van de referentiepersoon van het huishouden	
	B Referentiepersonen van vreemde nationaliteit	CAPGR
	C Referentiepersonen van Belgische nationaliteit	CAPGR
40.11	Particuliere woningen naar gerieflijkheden en leeftijdsgroepen van de referentiepersoon in het huishouden	
	B Referentiepersonen van vreemde nationaliteit	CAPGR
	C Referentiepersonen van Belgische nationaliteit	CAPGR
40.12	Particuliere woningen volgens bouwjaar, type van gebouw en leeftijd van de referentiepersoon in het huishouden	
	B Referentiepersonen van vreemde nationaliteit	CAPGR
	C Referentiepersonen van Belgische nationaliteit	CAPGR

**LIJST VAN DE BESCHIKBARE TABELLEN PER NATIONALITEIT OP 2-5-1994 (vervolg)**

Nr van de tabel	Benaming van de tabel	Administrative eenheden waarvoor de tabel wordt opgesteld
40.13	Particuliere woningen naar gerieflijkheden en aantal bewoners	
B	Referentiepersonen van vreemde nationaliteit	CAPGR
C	Referentiepersonen van Belgische nationaliteit	CAPGR
40.14	Particuliere woningen volgens type van gebouw, bewoningstitel en burgerlijke staat v/d referentiepersoon in het huishouden	
B	Referentiepersonen van vreemde nationaliteit	CAPGR
C	Referentiepersonen van Belgische nationaliteit	CAPGR
40.15	Particuliere woningen volgens categorie van woning en gerieflijkheden	
B	Referentiepersonen van vreemde nationaliteit	CAPGR
C	Referentiepersonen van Belgische nationaliteit	CAPGR